

**DATE DESPRE IMOBILUL NR. 1**

Oficiul de Cadastru și Publicitate Imobiliară SUCEAVA  
Biroul de Cadastru și Publicitate Imobiliară Vatra Dornei

**A. Partea I. Descrierea imobilului**

Nr. CF vechi:35-Dornișoara  
Nr. topografic:82/1/16

Unitate individuală

Adresa: Loc. Dornisoara, Nr. 42, Bl. bloc nefamiliști, Et. 1, Ap. 5, Jud. Suceava

Părți comune: ACOPERIS , ALTE SPATII , CENTRALA TERMICA , CASA SCARII , HOLURI , POD , SCARA ACCES

Nr crt	Nr cadastral	Suprafața construită	Suprafața utilă (mp)	Cote părți comune	Cote teren	Observații / Referințe
A1	Top: 82/1/16	12	12	124/1000		camera nr.5, etaj I cu o suprafață utilă de 11,60 mp. și cotă din părțile comune în proprietate exclusivă

**B. Partea II. Proprietari și acte**

Inscrieri privitoare la dreptul de proprietate și alte drepturi reale		Referințe
<b>1645 / 27/04/2007</b>		
Act Notarial nr. 1951, din 09/09/2004 emis de BNP-Vasiliuț Niculina, V.Dornei;		
B1	Intabulare, drept de PROPRIETATE, dobandit prin Conventie, cota actuala 1/1, cota initiala 1/1 1) S.C.'DENILSON' SRL, CIF:15004922 <i>OBSERVATII: (provenita din conversia CF 35-Dornișoara)</i>	A1
<b>9896 / 20/08/2013</b>		
Act Administrativ nr. 878, din 19/08/2013 emis de Primăria Comunei Poiana Stampei;		
B2	se notează că apartamentul de sub A1 se află în blocul de locuințe situat în localitatea Dornișoara nr. 42	A1

**C. Partea III. SARCINI .**

Inscrieri privind dezmembramintele dreptului de proprietate, drepturi reale de garanție și sarcini	Referințe
NU SUNT	

**Anexa Nr. 1 La Partea I**

**Unitate individuală, Adresa:** Loc. Dornisoara, Nr. 42, Bl. bloc nefamiliști, Et. 1, Ap. 5, Jud. Suceava

**Părți comune:** ACOPERIS , ALTE\_SPATII , CENTRALA\_TERMICA , CASA\_SCARII , HOLURI , POD , SCARA ACCES

Nr crt	Nr cadastral	Suprafața construită	Suprafața utilă (mp)	Cote părți comune	Cote teren	Observații / Referințe
A1	Top: 82/1/16	12	12	124/1000	-	camera nr.5, etaj I cu o suprafață utilă de 11,60 mp. și cotă din părțile comune în proprietate exclusivă



**DATE DESPRE IMOBILUL NR. 1**

Oficiul de Cadastru și Publicitate Imobiliară SUCEAVA  
Biroul de Cadastru și Publicitate Imobiliară Vatra Dornei

**A. Partea I. Descrierea imobilului**

Unitate individuală

Nr. cadastral vechi:84/1/16

Adresa: Loc. Dornisoara, Bl. nefamilisti, Et. I, Ap. 16, Jud. Suceava

Părți comune: ACOPERIS , ALTE SPATII , CASA SCARII , CENTRALA TERMICA , HOLURI , POD , SCARA ACCES

Nr crt	Nr cadastral	Suprafața construită	Suprafața utilă (mp)	Cote părți comune	Cote teren	Observații / Referințe
A1	CAD: 84/1/16	0	21	1/44		- CF colectivă hârtie 16 Dornisoara - apartament compus din încăperea nr.3

**B. Partea II. Proprietari și acte**

Inscrieri privitoare la dreptul de proprietate și alte drepturi reale		Referințe
<b>8761 / 26/11/2008</b>		
Act Notarial nr. 3009, din 25/11/2008 emis de BNP NICULINA VASILUT;		
B2	Intabulare, drept de PROPRIETATE, dobandit prin Conventie, cota actuala 1/1, cota initiala 1/1 1) CUREAN NICOLETA, Lipsa CNP 2) CUREAN GRIGORE, Lipsa CNP	A1

**C. Partea III. SARCINI .**

Inscrieri privind dezmembramintele dreptului de proprietate, drepturi reale de garanție și sarcini	Referințe
NU SUNT	

**Anexa Nr. 1 La Partea I**

**Unitate individuală, Adresa:** Loc. Dornisoara, Bl. nefamiliști, Et. I, Ap. 16, Jud. Suceava

**Părți comune:** ACOPERIS , ALTE\_SPATII , CASA\_SCARII , CENTRALA\_TERMICA , HOLURI , POD , SCARA ACCES

Nr crt	Nr cadastral	Suprafața construită	Suprafața utilă (mp)	Cote părți comune	Cote teren	Observații / Referințe
A1	CAD: 84/1/16	0	21	1/44	-	- CF colectivă hârtie 16 Dornisoara - apartament compus din încăperea nr.3

**DATE DESPRE IMOBILUL NR. 1**

Oficiul de Cadastru și Publicitate Imobiliară SUCEAVA  
Biroul de Cadastru și Publicitate Imobiliară Vatra Dornei

**A. Partea I. Descrierea imobilului**

Unitate individuală

Nr. CF vechi:13

Nr. cadastral vechi:23/2/2

Adresa: Loc. Dornisoara, Nr. 58, Bl. CFR, Sc. B, Ap. 2, Jud. Suceava

Părți comune: ACOPERIS , POD , SCARA ACCES , ALTE SPATII

Nr crt	Nr cadastral	Suprafața construită	Suprafața utilă (mp)	Cote părți comune	Cote teren	Observații / Referințe
A1	CAD: 23/2/2	0	0	134/1000	%	CF col. hârtie nr. 10 (apartament compus din 3 camere si dependinte notate în plan cu nr. 7-14 în proprietate exclusivă)

**B. Partea II. Proprietari și acte**

Inscrieri privitoare la dreptul de proprietate și alte drepturi reale	Referințe
<b>8243 / 05/11/2010</b>	
Act Notarial nr. 2041, din 04/11/2010 emis de BNP NICULINA VASILUT;	
B3	A1
Intabulare, drept de PROPRIETATE bun propriu, dobandit prin Conventie, cota actuala 1/1, cota initiala 1/1 1) CĂȘUNEANU MARIA, Lipsa CNP	

**C. Partea III. SARCINI .**

Inscrieri privind dezmembramintele dreptului de proprietate, drepturi reale de garanție și sarcini	Referințe
NU SUNT	

**Anexa Nr. 1 La Partea I**

**Unitate individuală, Adresa:** Loc. Dornisoara, Nr. 58, Bl. CFR, Sc. B, Ap. 2, Jud. Suceava

**Părți comune:** ACOPERIS , POD , SCARA ACCES , ALTE SPATII

Nr crt	Nr cadastral	Suprafața construită	Suprafața utilă (mp)	Cote părți comune	Cote teren	Observații / Referințe
A1	CAD: 23/2/2	0	0	134/1000	%	CF col. hârtie nr. 10 (apartament compus din 3 camere si dependinte notate în plan cu nr. 7-14 în proprietate exclusivă)

**DATE DESPRE IMOBILUL NR. 2**

Oficiul de Cadastru și Publicitate Imobiliară SUCEAVA  
Biroul de Cadastru și Publicitate Imobiliară Vatra Dornei

**A. Partea I. Descrierea imobilului**

Unitate individuală

Nr. CF vechi:36-Dornișoara  
Nr. topografic:82/1/17

Adresa: Loc. Dornisoara, Nr. 42, Bl. bloc nefamiliști, Ap. 6, Jud. Suceava

Părți comune: ACOPERIS , ALTE SPATII , CENTRALA TERMICA , CASA SCARII , HOLURI , POD , SCARA ACCES

Nr crt	Nr cadastral	Suprafața construită	Suprafața utilă (mp)	Cote părți comune	Cote teren	Observații / Referințe
A1	Top: 82/1/17	0	17	124/1000		camera 6, etaj I cu o suprafață utilă de 17,40 mp. și cotă din părțile comune în proprietate exclusivă

**B. Partea II. Proprietari și acte**

Inscrieri privitoare la dreptul de proprietate și alte drepturi reale		Referințe
<b>1645 / 27/04/2007</b>		
Act Notarial nr. 1951, din 09/09/2004 emis de BNP-Vasiliuț Niculina, V.Dornei;		
B1	Intabulare, drept de PROPRIETATE, dobandit prin Conventie, cota actuala 1/1, cota initiala 1/1 1) S.C.'DENILSON' SRL, CIF:15004922 <i>OBSERVATII: (provenita din conversia CF 36-Dornișoara)</i>	A1
<b>9896 / 20/08/2013</b>		
Act Administrativ nr. 878, din 19/08/2013 emis de Primăria Comunei Poiana Stampei;		
B2	se notează că apartamentul de sub A1 se află în blocul de locuințe situat în localitatea Dornișoara nr. 42	A1

**C. Partea III. SARCINI .**

Inscrieri privind dezmembramintele dreptului de proprietate, drepturi reale de garanție și sarcini	Referințe
NU SUNT	

**Anexa Nr. 1 La Partea I**

**Unitate individuală, Adresa:** Loc. Dornisoara, Nr. 42, Bl. bloc nefamiliști, Ap. 6, Jud. Suceava

**Părți comune:** ACOPERIS , ALTE\_SPATII , CENTRALA\_TERMICA , CASA\_SCARII , HOLURI , POD , SCARA ACCES

Nr crt	Nr cadastral	Suprafața construită	Suprafața utilă (mp)	Cote părți comune	Cote teren	Observații / Referințe
A1	Top: 82/1/17	0	17	124/1000	-	camera 6, etaj I cu o suprafață utilă de 17,40 mp. și cotă din părțile comune în proprietate exclusivă

**DATE DESPRE IMOBILUL NR. 2**

Oficiul de Cadastru și Publicitate Imobiliară SUCEAVA  
Biroul de Cadastru și Publicitate Imobiliară Vatra Dornei

**A. Partea I. Descrierea imobilului**

Unitate individuală

Nr. cadastral vechi:84/1/24

Adresa: Loc. Dornisoara, Bl. nefamilisti, Et. 1, Ap. 24, Jud. Suceava

Părți comune: ACOPERIS , ALTE SPATII , CASA SCARII , CENTRALA TERMICA , HOLURI , POD , SCARA ACCES

Nr crt	Nr cadastral	Suprafața construită	Suprafața utilă (mp)	Cote părți comune	Cote teren	Observații / Referințe
A1	CAD: 84/1/24	0	22	1/44		- CF colectivă hârtie nr.16 Dornisoara - apartament compus din încăperea nr.11

**B. Partea II. Proprietari și acte**

Inscrieri privitoare la dreptul de proprietate și alte drepturi reale		Referințe
<b>8761 / 26/11/2008</b>		
Act Notarial nr. 3009, din 25/11/2008 emis de BNP NICULINA VASILUT;		
B2	Intabulare, drept de PROPRIETATE, dobandit prin Conventie, cota actuala 1/1, cota initiala 1/1 1) CUREAN NICOLETA, Lipsa CNP 2) CUREAN GRIGORE, Lipsa CNP	A1

**C. Partea III. SARCINI .**

Inscrieri privind dezmembramintele dreptului de proprietate, drepturi reale de garanție și sarcini	Referințe
NU SUNT	

**Anexa Nr. 1 La Partea I**

**Unitate individuală, Adresa:** Loc. Dornisoara, Bl. nefamiliști, Et. 1, Ap. 24, Jud. Suceava

**Părți comune:** ACOPERIS , ALTE\_SPATII , CASA\_SCARII , CENTRALA\_TERMICA , HOLURI , POD , SCARA ACCES

Nr crt	Nr cadastral	Suprafața construită	Suprafața utilă (mp)	Cote părți comune	Cote teren	Observații / Referințe
A1	CAD: 84/1/24	0	22	1/44	-	- CF colectivă hârtie nr.16 Dornisoara - apartament compus din încăperea nr.11



**DATE DESPRE IMOBILUL NR. 2**

Oficiul de Cadastru și Publicitate Imobiliară SUCEAVA  
Biroul de Cadastru și Publicitate Imobiliară Vatra Dornei

**A. Partea I. Descrierea imobilului**

Unitate individuală

Adresa: Loc. Dornisoara, Nr. 58, Bl. CFR, Sc. A, Et. parter, Ap. 1, Jud. Suceava

Părți comune: ACOPERIS , POD , SCARA ACCES , ALTE SPATII

Nr crt	Nr cadastral	Suprafața construită	Suprafața utilă (mp)	Cote părți comune	Cote teren	Observații / Referințe
A1	30479-C1-U2	0	59,3	134/1000	134/1000	apartament cu 3 camere si dependinte, notat in plan cu nr. 8-14, cu o suprafata utila de 59,30 mp.

**B. Partea II. Proprietari și acte**

Inscrieri privitoare la dreptul de proprietate și alte drepturi reale	Referințe
<b>11945 / 13/08/2015</b>	
Act Notarial nr. 1756, din 13/08/2015 emis de Vasilit Niculina;	
B2	A1
Intabulare, drept de PROPRIETATE bun comun, dobandit prin Conventie, cota actuala 1/1, cota initiala 1/1	
1) PATRAȘCANU MIHAELA, soție	
2) PATRAȘCANU SAVINEL, soț	

**C. Partea III. SARCINI**

Inscrieri privind dezmembramintele dreptului de proprietate, drepturi reale de garanție și sarcini	Referințe
<b>11945 / 13/08/2015</b>	
Act Notarial nr. 1756, din 13/08/2015 emis de Vasilit Niculina;	
C1	A1
Intabulare, drept de UZUFRUCT VIAGER, dobandit prin Conventie, cota actuala 1/1, cota initiala 1/1	
1) MOROȘAN DIMITRIE	

**Anexa Nr. 1 La Partea I**

**Unitate individuală, Adresa:** Loc. Dornisoara, Nr. 58, Bl. CFR, Sc. A, Et. parter, Ap. 1, Jud. Suceava

**Părți comune:** ACOPERIS , POD , SCARA ACCES , ALTE SPATII

Nr crt	Nr cadastral	Suprafața construită	Suprafața utilă (mp)	Cote părți comune	Cote teren	Observații / Referințe
A1	30479-C1-U2	0	59,3	134/1000	134/1000	apartament cu 3 camere si dependinte, notat in plan cu nr. 8-14, cu o suprafata utila de 59,30 mp.

**DATE DESPRE IMOBILUL NR. 3**

Oficiul de Cadastru și Publicitate Imobiliară SUCEAVA  
Biroul de Cadastru și Publicitate Imobiliară Vatra Dornei

**A. Partea I. Descrierea imobilului**

Nr. CF vechi:37-Dornișoara  
Nr. topografic:82/1/18

Unitate individuală

Adresa: Loc. Dornisoara, Nr. 42, Bl. bloc nefamiliști, Ap. 7, Jud. Suceava

Părți comune: ACOPERIS , ALTE SPATII , CENTRALA TERMICA , CASA SCARII , HOLURI , POD , SCARA ACCES

Nr crt	Nr cadastral	Suprafața construită	Suprafața utilă (mp)	Cote părți comune	Cote teren	Observații / Referințe
A1	Top: 82/1/18	0	32	124/1000		camera 7, etaj I cu o suprafață utilă de 31,90 mp. și cotă din părțile comune în proprietate exclusivă

**B. Partea II. Proprietari și acte**

Inscrieri privitoare la dreptul de proprietate și alte drepturi reale		Referințe
<b>1645 / 27/04/2007</b>		
Act Notarial nr. 1951, din 09/09/2004 emis de BNP-Vasiliuț Niculina, V.Dornei;		
B1	Intabulare, drept de PROPRIETATE, dobandit prin Conventie, cota actuala 1/1, cota initiala 1/1 1) S.C.'DENILSON' SRL, CIF:15004922 <i>OBSERVATII: (provenita din conversia CF 37-Dornișoara)</i>	A1
<b>9896 / 20/08/2013</b>		
Act Administrativ nr. 878, din 19/08/2013 emis de Primăria Comunei Poiana Stampei;		
B2	se notează că apartamentul de sub A1 se află în blocul de locuințe situat în localitatea Dornișoara nr. 42	A1

**C. Partea III. SARCINI .**

Inscrieri privind dezmembramintele dreptului de proprietate, drepturi reale de garanție și sarcini	Referințe
NU SUNT	

**Anexa Nr. 1 La Partea I**

**Unitate individuală, Adresa:** Loc. Dornisoara, Nr. 42, Bl. bloc nefamiliști, Ap. 7, Jud. Suceava

**Părți comune:** ACOPERIS , ALTE\_SPATII , CENTRALA\_TERMICA , CASA\_SCARII , HOLURI , POD , SCARA ACCES

Nr crt	Nr cadastral	Suprafața construită	Suprafața utilă (mp)	Cote părți comune	Cote teren	Observații / Referințe
A1	Top: 82/1/18	0	32	124/1000	-	camera 7, etaj I cu o suprafață utilă de 31,90 mp. și cotă din părțile comune în proprietate exclusivă

**DATE DESPRE IMOBILUL NR. 3**

Oficiul de Cadastru și Publicitate Imobiliară SUCEAVA  
Biroul de Cadastru și Publicitate Imobiliară Vatra Dornei

**A. Partea I. Descrierea imobilului**

Unitate individuală

Nr. cadastral vechi:84/1/25

Adresa: Loc. Dornisoara, Bl. nefamiliști, Et. I, Ap. 25, Jud. Suceava

Părți comune: ACOPERIS , ALTE SPATII , CASA SCARII , CENTRALA TERMICA , HOLURI , POD , SCARA ACCES

Nr crt	Nr cadastral	Suprafața construită	Suprafața utilă (mp)	Cote părți comune	Cote teren	Observații / Referințe
A1	CAD: 84/1/25	0	22	1/44		- CF colectivă hârtie nr.16 Dornisoara - apartament compus din încăperea nr.12

**B. Partea II. Proprietari și acte**

Inscrieri privitoare la dreptul de proprietate și alte drepturi reale		Referințe
<b>8761 / 26/11/2008</b>		
Act Notarial nr. 3009, din 25/11/2008 emis de BNP NICULINA VASILUT;		
B2	Intabulare, drept de PROPRIETATE, dobandit prin Conventie, cota actuala 1/1, cota initiala 1/1 1) CUREAN NICOLETA, Lipsa CNP 2) CUREAN GRIGORE, Lipsa CNP	A1

**C. Partea III. SARCINI .**

Inscrieri privind dezmembramintele dreptului de proprietate, drepturi reale de garanție și sarcini	Referințe
NU SUNT	

**Anexa Nr. 1 La Partea I**

**Unitate individuală, Adresa:** Loc. Dornisoara, Bl. nefamiliști, Et. I, Ap. 25, Jud. Suceava

**Părți comune:** ACOPERIS , ALTE\_SPATII , CASA\_SCARII , CENTRALA\_TERMICA , HOLURI , POD , SCARA ACCES

Nr crt	Nr cadastral	Suprafața construită	Suprafața utilă (mp)	Cote părți comune	Cote teren	Observații / Referințe
A1	CAD: 84/1/25	0	22	1/44	-	- CF colectivă hârtie nr.16 Dornisoara - apartament compus din încăperea nr.12

**DATE DESPRE IMOBILUL NR. 3**

Oficiul de Cadastru și Publicitate Imobiliară SUCEAVA  
Biroul de Cadastru și Publicitate Imobiliară Vatra Dornei

**A. Partea I. Descrierea imobilului**

Unitate individuală

Nr. CF vechi:12

Nr. cadastral vechi:23/1/4

Adresa: Loc. Dornisoara, Nr. 58, Bl. CFR, Sc. A, Ap. 4, Jud. Suceava

Părți comune: ACOPERIS , POD , SCARA ACCES , ALTE SPATII

Nr crt	Nr cadastral	Suprafața construită	Suprafața utilă (mp)	Cote părți comune	Cote teren	Observații / Referințe
A1	CAD: 23/1/4	51	50	116/1000	116/1000	apartament compus din 2 camere și dependințe notate în plan cu nr. 16-22

**B. Partea II. Proprietari și acte**

Inscrieri privitoare la dreptul de proprietate și alte drepturi reale		Referințe
<b>226 / 25/05/2004</b>		
Act Notarial nr. 6679, din 28/11/2001 emis de REGIONALA C.F.E. IASI (CVC);		
B1	Intabulare, drept de PROPRIETATE, dobandit prin Conventie, cota actuala 1/1, cota initiala 1/1 1) PILUG FLOAREA	A1

**C. Partea III. SARCINI .**

Inscrieri privind dezmembramintele dreptului de proprietate, drepturi reale de garanție și sarcini	Referințe
NU SUNT	

**Anexa Nr. 1 La Partea I**

**Unitate individuală, Adresa:** Loc. Dornisoara, Nr. 58, Bl. CFR, Sc. A, Ap. 4, Jud. Suceava

**Părți comune:** ACOPERIS , POD , SCARA ACCES , ALTE SPATII

Nr crt	Nr cadastral	Suprafața construită	Suprafața utilă (mp)	Cote părți comune	Cote teren	Observații / Referințe
A1	CAD: 23/1/4	51	50	116/1000	116/1000	apartament compus din 2 camere și dependințe notate în plan cu nr. 16-22



**DATE DESPRE IMOBILUL NR. 4**

Oficiul de Cadastru și Publicitate Imobiliară SUCEAVA  
Biroul de Cadastru și Publicitate Imobiliară Vatra Dornei

**A. Partea I. Descrierea imobilului**

Nr. CF vechi:38-Dornișoara  
Nr. topografic:82/1/21

Unitate individuală

Adresa: Loc. Dornisoara, Nr. 42, Bl. bloc nefamiliști, Ap. 10, Jud. Suceava

Părți comune: ACOPERIS , ALTE SPATII , CENTRALA TERMICA , CASA SCARII , HOLURI , POD , SCARA ACCES

Nr crt	Nr cadastral	Suprafața construită	Suprafața utilă (mp)	Cote părți comune	Cote teren	Observații / Referințe
A1	Top: 82/1/21	0	21	124/1000		camera 10, etaj I cu o suprafață utilă de 21,00 mp. și cotă din părțile comune în proprietate exclusivă

**B. Partea II. Proprietari și acte**

Inscrieri privitoare la dreptul de proprietate și alte drepturi reale		Referințe
<b>1645 / 27/04/2007</b>		
Act Notarial nr. 1951, din 09/09/2004 emis de BNP-Vasiluț Niculina, V.Dornei;		
B1	Intabulare, drept de PROPRIETATE, dobandit prin Conventie, cota actuala 1/1, cota initiala 1/1 1) S.C.'DENILSON' SRL, CIF:15004922 <i>OBSERVATII: (provenita din conversia CF 38-Dornișoara)</i>	A1
<b>9896 / 20/08/2013</b>		
Act Administrativ nr. 878, din 19/08/2013 emis de Primăria Comunei Poiana Stampei;		
B2	se notează că apartamentul de sub A1 se află în blocul de locuințe situat în localitatea Dornișoara nr. 42	A1

**C. Partea III. SARCINI .**

Inscrieri privind dezmembramintele dreptului de proprietate, drepturi reale de garanție și sarcini	Referințe
NU SUNT	

**Anexa Nr. 1 La Partea I**

**Unitate individuală, Adresa:** Loc. Dornisoara, Nr. 42, Bl. bloc nefamiliști, Ap. 10, Jud. Suceava  
**Părți comune:** ACOPERIS , ALTE\_SPATII , CENTRALA\_TERMICA , CASA\_SCARII , HOLURI , POD , SCARA ACCES

Nr crt	Nr cadastral	Suprafața construită	Suprafața utilă (mp)	Cote părți comune	Cote teren	Observații / Referințe
A1	Top: 82/1/21	0	21	124/1000	-	camera 10, etaj I cu o suprafață utilă de 21,00 mp. și cotă din părțile comune în proprietate exclusivă

**DATE DESPRE IMOBILUL NR. 4**

Oficiul de Cadastru și Publicitate Imobiliară SUCEAVA  
Biroul de Cadastru și Publicitate Imobiliară Vatra Dornei

**A. Partea I. Descrierea imobilului**

Unitate individuală

Nr. cadastral vechi:84/1/26

Adresa: Loc. Dornisoara, Bl. nefamilisti, Et. I, Ap. 26, Jud. Suceava

Părți comune: ACOPERIS , ALTE SPATII , CASA SCARII , CENTRALA TERMICA , HOLURI , POD , SCARA ACCES

Nr crt	Nr cadastral	Suprafața construită	Suprafața utilă (mp)	Cote părți comune	Cote teren	Observații / Referințe
A1	CAD: 84/1/26	0	24	1/44		- CF colectivă hârtie nr.16 Dornisoara - apartament compus din încăperea nr.13

**B. Partea II. Proprietari și acte**

Inscrieri privitoare la dreptul de proprietate și alte drepturi reale		Referințe
<b>8761 / 26/11/2008</b>		
Act Notarial nr. 3009, din 25/11/2008 emis de BNP NICULINA VASILUT;		
B2	Intabulare, drept de PROPRIETATE, dobandit prin Conventie, cota actuala 1/1, cota initiala 1/1 1) CUREAN NICOLETA, Lipsa CNP 2) CUREAN GRIGORE, Lipsa CNP	A1

**C. Partea III. SARCINI .**

Inscrieri privind dezmembramintele dreptului de proprietate, drepturi reale de garanție și sarcini	Referințe
NU SUNT	

**Anexa Nr. 1 La Partea I**

**Unitate individuală, Adresa:** Loc. Dornisoara, Bl. nefamiliști, Et. I, Ap. 26, Jud. Suceava

**Părți comune:** ACOPERIS , ALTE\_SPATII , CASA\_SCARII , CENTRALA\_TERMICA , HOLURI , POD , SCARA ACCES

Nr crt	Nr cadastral	Suprafața construită	Suprafața utilă (mp)	Cote părți comune	Cote teren	Observații / Referințe
A1	CAD: 84/1/26	0	24	1/44	-	- CF colectivă hârtie nr.16 Dornisoara - apartament compus din încăperea nr.13

**DATE DESPRE IMOBILUL NR. 4**

Oficiul de Cadastru și Publicitate Imobiliară SUCEAVA  
Biroul de Cadastru și Publicitate Imobiliară Vatra Dornei

**A. Partea I. Descrierea imobilului**

Unitate individuală

Adresa: Loc. Dornisoara, Nr. 58, Bl. CFR, Sc. A, Et. parter, Ap. 2, Jud. Suceava

Părți comune: ACOPERIS , POD , SCARA ACCES , ALTE SPATII

Nr crt	Nr cadastral	Suprafața construită	Suprafața utilă (mp)	Cote părți comune	Cote teren	Observații / Referințe
A1	30479-C1-U4	60	48,2	116/1000	116/1000	apartament compus din 2 camere si dependinte notate in plan cu nr.1-6

**B. Partea II. Proprietari și acte**

Inscrieri privitoare la dreptul de proprietate și alte drepturi reale		Referințe
<b>3685 / 16/03/2023</b>		
Act Notarial nr. 558 contract de vanzare, din 14/03/2023 emis de Vasilut Niculina;		
B2	Intabulare, drept de PROPRIETATE, dobandit prin Conventie, cota actuala 1/1, cota initiala 1/1 1) <b>MARIAN BOGDAN-FLORIN</b> 2) <b>MARIAN LOREDANA</b> , in devalmasie	A1

**C. Partea III. SARCINI .**

Inscrieri privind dezmembramintele dreptului de proprietate, drepturi reale de garanție și sarcini	Referințe
NU SUNT	

**Anexa Nr. 1 La Partea I**

**Unitate individuală, Adresa:** Loc. Dornisoara, Nr. 58, Bl. CFR, Sc. A, Et. parter, Ap. 2, Jud. Suceava

**Părți comune:** ACOPERIS , POD , SCARA ACCES , ALTE SPATII

Nr crt	Nr cadastral	Suprafața construită	Suprafața utilă (mp)	Cote părți comune	Cote teren	Observații / Referințe
A1	30479-C1-U4	60	48,2	116/1000	116/1000	apartament compus din 2 camere si dependinte notate in plan cu nr.1-6

**DATE DESPRE IMOBILUL NR. 5**

Oficiul de Cadastru și Publicitate Imobiliară SUCEAVA  
Biroul de Cadastru și Publicitate Imobiliară Vatra Dornei

**A. Partea I. Descrierea imobilului**

Nr. CF vechi:39-Dornișoara  
Nr. topografic:82/1/22

Unitate individuală

Adresa: Loc. Dornisoara, Nr. 42, Bl. bloc nefamiliști, Ap. 11, Jud. Suceava

Părți comune: ACOPERIS , ALTE SPATII , CENTRALA TERMICA , CASA SCARII , HOLURI , POD , SCARA ACCES

Nr crt	Nr cadastral	Suprafața construită	Suprafața utilă (mp)	Cote părți comune	Cote teren	Observații / Referințe
A1	Top: 82/1/22	0	35	124/1000		camera 11, etaj I cu o suprafață utilă de 35,00 mp. și cotă din părțile comune în proprietate exclusivă

**B. Partea II. Proprietari și acte**

Inscrieri privitoare la dreptul de proprietate și alte drepturi reale		Referințe
<b>1645 / 27/04/2007</b>		
Act Notarial nr. 1951, din 09/09/2004 emis de BNP-Vasiluț Niculina, V.Dornei;		
B1	Intabulare, drept de PROPRIETATE, dobandit prin Conventie, cota actuala 1/1, cota initiala 1/1 1) S.C.'DENILSON' SRL, CIF:15004922 <i>OBSERVATII: (provenita din conversia CF 39-Dornișoara)</i>	A1
<b>9896 / 20/08/2013</b>		
Act Administrativ nr. 878, din 19/08/2013 emis de Primăria Comunei Poiana Stampei;		
B2	se notează că apartamentul de sub A1 se află în blocul de locuințe situat în localitatea Dornișoara nr. 42	A1

**C. Partea III. SARCINI .**

Inscrieri privind dezmembramintele dreptului de proprietate, drepturi reale de garanție și sarcini	Referințe
NU SUNT	

**Anexa Nr. 1 La Partea I**

**Unitate individuală, Adresa:** Loc. Dornisoara, Nr. 42, Bl. bloc nefamiliști, Ap. 11, Jud. Suceava  
**Părți comune:** ACOPERIS , ALTE\_SPATII , CENTRALA\_TERMICA , CASA\_SCARII , HOLURI , POD , SCARA ACCES

Nr crt	Nr cadastral	Suprafața construită	Suprafața utilă (mp)	Cote părți comune	Cote teren	Observații / Referințe
A1	Top: 82/1/22	0	35	124/1000	-	camera 11, etaj I cu o suprafață utilă de 35,00 mp. și cotă din părțile comune în proprietate exclusivă



**DATE DESPRE IMOBILUL NR. 5**

Oficiul de Cadastru și Publicitate Imobiliară SUCEAVA  
Biroul de Cadastru și Publicitate Imobiliară Vatra Dornei

**A. Partea I. Descrierea imobilului**

Unitate individuală

Nr. cadastral vechi:84/1/29

Adresa: Loc. Dornisoara, Bl. nefamiliști, Et. 1, Ap. 29, Jud. Suceava

Părți comune: ACOPERIS , ALTE SPATII , CASA SCARII , CENTRALA TERMICA , HOLURI , POD , SCARA ACCES

Nr crt	Nr cadastral	Suprafața construită	Suprafața utilă (mp)	Cote părți comune	Cote teren	Observații / Referințe
A1	CAD: 84/1/29	0	24	1/44		- CF colectivă hârtie nr.16 Dornisoara - apartament compus din încăperea nr.16

**B. Partea II. Proprietari și acte**

Inscrieri privitoare la dreptul de proprietate și alte drepturi reale		Referințe
<b>8760 / 26/11/2008</b>		
Act Notarial nr. 860, din 29/04/2004 emis de BNP Niculina Vasiluț;		
B1	Intabulare, drept de PROPRIETATE, dobandit prin Conventie, cota actuala 1/1, cota initiala 1/1 1) SC CRISBIANCA SRL, CIF:9999999999999	A1

**C. Partea III. SARCINI .**

Inscrieri privind dezmembramintele dreptului de proprietate, drepturi reale de garanție și sarcini	Referințe
NU SUNT	

**Anexa Nr. 1 La Partea I**

**Unitate individuală, Adresa:** Loc. Dornisoara, Bl. nefamiliști, Et. 1, Ap. 29, Jud. Suceava

**Părți comune:** ACOPERIS , ALTE\_SPATII , CASA\_SCARII , CENTRALA\_TERMICA , HOLURI , POD , SCARA ACCES

Nr crt	Nr cadastral	Suprafața construită	Suprafața utilă (mp)	Cote părți comune	Cote teren	Observații / Referințe
A1	CAD: 84/1/29	0	24	1/44	-	- CF colectivă hârtie nr.16 Dornisoara - apartament compus din încăperea nr.16

**DATE DESPRE IMOBILUL NR. 6**

Oficiul de Cadastru și Publicitate Imobiliară SUCEAVA  
 Biroul de Cadastru și Publicitate Imobiliară Vatra Dornei

**A. Partea I. Descrierea imobilului**

Unitate individuală

Adresa: Loc. Dornisoara, Nr. 42, Bl. bloc nefamilisti, Et. 1, Ap. 8, Jud. Suceava

Părți comune: ACOPERIS , ALTE SPATII , CENTRALA TERMICA , CASA SCARII , HOLURI , POD , SCARA ACCES

Nr crt	Nr cadastral	Suprafața construită	Suprafața utilă (mp)	Cote părți comune	Cote teren	Observații / Referințe
A1	30522-C1-U6	0	56	124/1000	124/1000	apartament compus din 2 camere si dependinte notate in plan cu nr.3a, 3b, 4a si 4b

**B. Partea II. Proprietari și acte**

Inscrieri privitoare la dreptul de proprietate și alte drepturi reale	Referințe
<b>14673 / 13/09/2022</b>	
Inscris Sub Semnatura Privata nr. 404, din 13/09/2004 emis de SC LAFARGE AGREGATE BETOANE SA BUCUREȘTI (contract de vanzare, proces verbal de predare primire);	
B1	A1
Intabulare, drept de PROPRIETATE, dobandit prin Conventie, cota actuala 1/1, cota initiala 1/1 1) STRĂCHINARIU ANICA, bun propriu	

**C. Partea III. SARCINI .**

Inscrieri privind dezmembramintele dreptului de proprietate, drepturi reale de garanție și sarcini	Referințe
NU SUNT	

**Anexa Nr. 1 La Partea I**

**Unitate individuală, Adresa:** Loc. Dornisoara, Nr. 42, Bl. bloc nefamiliști, Et. 1, Ap. 8, Jud. Suceava

**Părți comune:** ACOPERIS , ALTE\_SPATII , CENTRALA\_TERMICA , CASA\_SCARII , HOLURI , POD , SCARA ACCES

Nr crt	Nr cadastral	Suprafața construită	Suprafața utilă (mp)	Cote părți comune	Cote teren	Observații / Referințe
A1	30522-C1-U6	0	56	124/1000	124/1000	apartament compus din 2 camere si dependinte notate in plan cu nr.3a, 3b, 4a si 4b

**DATE DESPRE IMOBILUL NR. 6**

Oficiul de Cadastru și Publicitate Imobiliară SUCEAVA  
Biroul de Cadastru și Publicitate Imobiliară Vatra Dornei

**A. Partea I. Descrierea imobilului**

Unitate individuală

Adresa: Loc. Dornisoara, Bl. nefamiliști, Sc. -, Et. P, Ap. 13, Jud. Suceava

Părți comune: ACOPERIS , ALTE SPATII , CASA SCARII , CENTRALA TERMICA , HOLURI , POD , SCARA ACCES

Nr crt	Nr cadastral	Suprafața construită	Suprafața utilă (mp)	Cote părți comune	Cote teren	Observații / Referințe
A1	30042-C1-U6	0	19,8	1/44	1/44	Apartament compus dintr-o singura incapere

**B. Partea II. Proprietari și acte**

Inscrieri privitoare la dreptul de proprietate și alte drepturi reale	Referințe
<b>8205 / 14/07/2016</b>	
Act Administrativ nr. rezolutia nr.128033, din 27/08/2015 emis de ORC de pe lângă Tribunalul Bucuresti (Hotărârea adunării generale extraordinare a actionarilor societății Lafarge Agregate Betoane SA din data de 26.08.2015, certificat de înregistrare mentiuni din data de 01.09.2015);	
B2	se notează schimbarea denumirii proprietarului tabular de sub B1 din Lafarge Agregate Betoane SA în CRH AGREGATE BETOANE S.A.
	A1
<b>10823 / 24/07/2018</b>	
Act Notarial nr. 2050, din 18/07/2018 emis de Ditiu Iulian Andrei;	
B4	Intabulare, drept de PROPRIETATE, dobandit prin Conventie, cota actuala 1/1, cota initiala 1/1
	A1
1) S.C. INDEMINAREA PRODCOM SRL, CIF:4346571	

**C. Partea III. SARCINI .**

Inscrieri privind dezmembramintele dreptului de proprietate, drepturi reale de garanție și sarcini	Referințe
NU SUNT	

**Anexa Nr. 1 La Partea I**

**Unitate individuală, Adresa:** Loc. Dornisoara, Bl. nefamiliști, Sc. -, Et. P, Ap. 13, Jud. Suceava

**Părți comune:** ACOPERIS , ALTE\_SPATII , CASA\_SCARII , CENTRALA\_TERMICA , HOLURI , POD , SCARA ACCES

Nr crt	Nr cadastral	Suprafața construită	Suprafața utilă (mp)	Cote părți comune	Cote teren	Observații / Referințe
A1	30042-C1-U6	0	19,8	1/44	1/44	Apartament compus dintr-o singura incapere

**DATE DESPRE IMOBILUL NR. 7**

Oficiul de Cadastru și Publicitate Imobiliară SUCEAVA  
Biroul de Cadastru și Publicitate Imobiliară Vatra Dornei

**A. Partea I. Descrierea imobilului**

Unitate individuală

Nr. CF vechi:32N  
Nr. topografic:84/1/27

Adresa: Loc. Dornisoara, Bl. nefamiliști, Et. I, Ap. 27, Jud. Suceava

Părți comune: ACOPERIS , ALTE SPATII , CASA SCARII , CENTRALA TERMICA , HOLURI , POD , SCARA ACCES

Nr crt	Nr cadastral	Suprafața construită	Suprafața utilă (mp)	Cote părți comune	Cote teren	Observații / Referințe
A1	Top: 84/1/27	0	24	1/44		camera nr.27

**B. Partea II. Proprietari și acte**

Inscrieri privitoare la dreptul de proprietate și alte drepturi reale		Referințe
<b>9169 / 11/06/2021</b>		
Act Notarial nr. 32, din 10/06/2021 emis de Paziuc Camelia;		
B2	Intabulare, drept de PROPRIETATE, dobandit prin Succesiune, cota actuala 1/1, cota initiala 1/1 1) IONAȘ CĂLIN-BOGDAN	A1

**C. Partea III. SARCINI .**

Inscrieri privind dezmembramintele dreptului de proprietate, drepturi reale de garanție și sarcini	Referințe
NU SUNT	

**Anexa Nr. 1 La Partea I**

**Unitate individuală, Adresa:** Loc. Dornisoara, Bl. nefamiliști, Et. I, Ap. 27, Jud. Suceava

**Părți comune:** ACOPERIS , ALTE\_SPATII , CASA\_SCARII , CENTRALA\_TERMICA , HOLURI , POD , SCARA ACCES

Nr crt	Nr cadastral	Suprafața construită	Suprafața utilă (mp)	Cote părți comune	Cote teren	Observații / Referințe
A1	Top: 84/1/27	0	24	1/44	-	camera nr.27



**DATE DESPRE IMOBILUL NR. 21**

Oficiul de Cadastru și Publicitate Imobiliară SUCEAVA  
Biroul de Cadastru și Publicitate Imobiliară Vatra Dornei

**A. Partea I. Descrierea imobilului**

TEREN Necunoscut

Adresa: Loc. Poiana Stampei, Jud. Suceava, PARAUŁ TESNA

Nr. Crt	Nr cadastral Nr. topografic	Suprafața* (mp)	Observații / Referințe
A1		17.243	Sector cadastral:0 Teren neimprejmuit; Imobil traversat de limita unitatilor administrativ-teritoriale Poiana Stampei si Cosna

**Construcții**

Crt	Nr cadastral Nr. topografic	Adresa	Observații / Referințe
A1.1		Loc. Poiana Stampei, Jud. Suceava, PARAUŁ TESNA	Nr. niveluri:1; S. construita la sol:455 mp; S. construita desfasurata:185 mp; Pod peste Paraul Tesna (DN 17)
A1.2		Loc. Poiana Stampei, Jud. Suceava, PARAUŁ TESNA	Nr. niveluri:1; S. construita la sol:155 mp; S. construita desfasurata:155 mp; Pod peste Paraul Tesna (CFR)

**B. Partea II. Proprietari și acte**

Inscrieri privitoare la dreptul de proprietate și alte drepturi reale		Referințe
/		
Act Normativ nr. 1705, din 29/11/2006 emis de GUVERNUL ROMANIEI;		
B1	Intabulare, drept de PROPRIETATE, dobandit prin Lege, cota actuala 1/1, cota initiala 1/1 1) <b>STATUL ROMÂN</b> , CIF:9999999999999, DOMENIUL PUBLIC	A1, A1.1, A1.2
Act Normativ nr. 107, din 05/09/2002 emis de GUVERNUL ROMANIEI;		
B2	Intabulare, drept de ADMINISTRARE, dobandit prin Lege 1) <b>ADMINISTRAȚIA NAȚIONALĂ APELE ROMANE</b> , CIF:18207646	A1, A1.1, A1.2
Act Normativ nr. 1705, din 29/11/2006 emis de GUVERNUL ROMANIEI;		
B3	Intabulare, drept de ADMINISTRARE, dobandit prin Lege 1) <b>MINISTERUL TRANSPORTURILOR SI INFRASTRUCTURII</b> , CIF:9999999999999	A1, A1.1, A1.2
Act Administrativ nr. 36814, din 21/09/2018 emis de MINISTERUL TRANSPORTURILOR;		
B4	Intabulare, drept de CONCESIUNEpe o durata de 49 ani, dobandit prin Lege 1) <b>COMPANIA NATIONALA DE ADMINISTRARE A INFRASTRUCTURII RUTIERE SA</b> , CIF:16054368	A1, A1.1
Act Administrativ nr. 17408, din 08/05/2019 emis de MINISTERUL TRANSPORTULUI (ACT ADITIONAL 1 DIN 12.02.2020 EMIS DE MINISTERUL TRANSPORTURILOR);		
B5	Intabulare, drept de CONCESIUNEpe o durata de 49 ani, dobandit prin Lege 1) <b>COMPANIA NATIONALA DE CAI FERATE CFR SA</b> , CIF:11054529	A1, A1.2

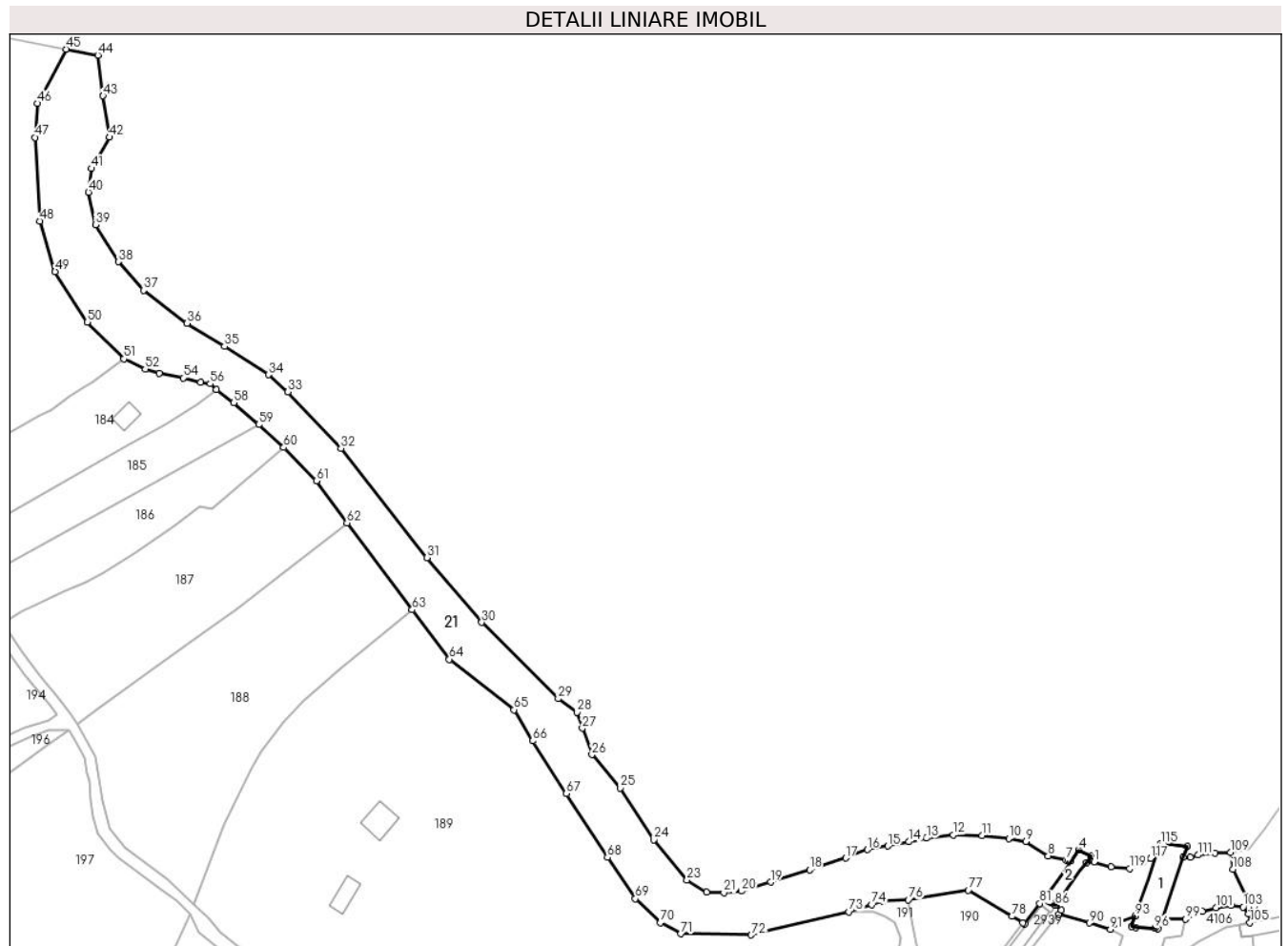
**C. Partea III. SARCINI .**

Inscrieri privind dezmembramintele dreptului de proprietate, drepturi reale de garanție și sarcini	Referințe
NU SUNT	

**Teren**

Nr cadastral	Suprafața (mp)*	Observații / Referințe
	17.243	Imobil traversat de limita unitatilor administrativ-teritoriale Poiana Stampei si Cosna

\* Suprafața este determinată in planul de proiecție Stereo 70.



**Date referitoare la teren**

Crt	Categorie folosință	Intravilan	Suprafața (mp)	Tarla	Parcelă	Nr. topo	Observații / Referințe
1	ape curgatoare	DA	636	-	-	-	Paraul Tesna care este traversat de Drumul National DN 17
2	ape curgatoare	NU	15.763	-	-	-	
3	neproductiv	NU	149	-	-	-	
4	neproductiv	NU	155	-	-	-	
5	neproductiv	NU	541	-	-	-	

**Date referitoare la construcții**

Crt	Număr	Destinație construcție	Supraf. (mp)	Situație juridică	Observații / Referințe
A1.1		construcții industriale și edilitare	Din acte: 185 Masurata: 455	Cu acte	Nr. niveluri:1; S. construita la sol:455 mp; S. construita desfasurata:185 mp; Pod peste Paraul Tesna (DN 17)
A1.2		construcții industriale și edilitare	155	Cu acte	Nr. niveluri:1; S. construita la sol:155 mp; S. construita desfasurata:155 mp; Pod peste Paraul Tesna (CFR)

## Lungime Segmente

1) Valorile lungimilor segmentelor sunt obținute din proiecție în plan.

Punct început	X / Y	Punct sfârșit	X / Y	Lungime segment	Punct început	X / Y	Punct sfârșit	X / Y	Lungime segment	Punct început	X / Y	Punct sfârșit	X / Y	Lungime segment
1	514.387,837 651.112,507	2	514.384,543 651.112,216	3.307	2	514.384,543 651.112,216	3	514.386,662 651.115,117	3.592	3	514.386,662 651.115,117	4	514.380,959 651.117,847	6.323
4	514.380,959 651.117,847	5	514.377,609 651.112,997	5.894	5	514.377,609 651.112,997	6	514.376,379 651.113,112	1.235	6	514.376,379 651.113,112	7	514.375,229 651.113,284	1.163
7	514.375,229 651.113,284	8	514.367,286 651.115,19	8.168	8	514.367,286 651.115,19	9	514.357,302 651.121,635	11.884	9	514.357,302 651.121,635	10	514.349,71 651.122,988	7.712
10	514.349,71 651.122,988	11	514.337,763 651.124,227	12.011	11	514.337,763 651.124,227	12	514.324,783 651.124,51	12.983	12	514.324,783 651.124,51	13	514.312,863 651.123,068	12.007
13	514.312,863 651.123,068	14	514.304,947 651.121,47	8.076	14	514.304,947 651.121,47	15	514.295,594 651.119,582	9.542	15	514.295,594 651.119,582	16	514.286,41 651.117,981	9.323
16	514.286,41 651.117,981	17	514.276,665 651.114,206	10.451	17	514.276,665 651.114,206	18	514.260,556 651.108,898	16.961	18	514.260,556 651.108,898	19	514.243,121 651.103,481	18.257
19	514.243,121 651.103,481	20	514.230,01 651.099,41	13.728	20	514.230,01 651.099,41	21	514.222,144 651.098,687	7.899	21	514.222,144 651.098,687	22	514.214,426 651.098,996	7.724
22	514.214,426 651.098,996	23	514.205,705 651.104,407	10.263	23	514.205,705 651.104,407	24	514.190,838 651.122,348	23.3	24	514.190,838 651.122,348	25	514.175,906 651.145,504	27.553
25	514.175,906 651.145,504	26	514.163,143 651.160,369	19.592	26	514.163,143 651.160,369	27	514.158,822 651.172,224	12.618	27	514.158,822 651.172,224	28	514.156,495 651.179,427	7.57
28	514.156,495 651.179,427	29	514.148,074 651.185,41	10.33	29	514.148,074 651.185,41	30	514.113,735 651.219,558	48.428	30	514.113,735 651.219,558	31	514.089,257 651.248,392	37.823
31	514.089,257 651.248,392	32	514.050,809 651.297,366	62.263	32	514.050,809 651.297,366	33	514.027,099 651.322,591	34.619	33	514.027,099 651.322,591	34	514.018,269 651.330,209	11.662
34	514.018,269 651.330,209	35	513.998,706 651.342,847	23.29	35	513.998,706 651.342,847	36	513.981,987 651.353,224	19.678	36	513.981,987 651.353,224	37	513.962,397 651.367,939	24.501
37	513.962,397 651.367,939	38	513.951,2 651.380,693	16.972	38	513.951,2 651.380,693	39	513.940,989 651.397,315	19.508	39	513.940,989 651.397,315	40	513.937,812 651.411,782	14.812
40	513.937,812 651.411,782	41	513.939,123 651.422,387	10.686	41	513.939,123 651.422,387	42	513.947,279 651.436,392	16.207	42	513.947,279 651.436,392	43	513.944,329 651.454,911	18.752
43	513.944,329 651.454,911	44	513.942,094 651.473,042	18.268	44	513.942,094 651.473,042	45	513.927,746 651.475,712	14.594	45	513.927,746 651.475,712	46	513.914,868 651.451,458	27.461
46	513.914,868 651.451,458	47	513.913,98 651.436,283	15.201	47	513.913,98 651.436,283	48	513.916,047 651.398,902	37.438	48	513.916,047 651.398,902	49	513.922,876 651.376,317	23.595
49	513.922,876 651.376,317	50	513.937,291 651.353,805	26.732	50	513.937,291 651.353,805	51	513.953,612 651.337,243	23.252	51	513.953,612 651.337,243	52	513.963,192 651.332,68	10.611
52	513.963,192 651.332,68	53	513.969,518 651.330,865	6.581	53	513.969,518 651.330,865	54	513.980,148 651.328,791	10.83	54	513.980,148 651.328,791	55	513.987,978 651.326,932	8.048
55	513.987,978 651.326,932	56	513.992,288 651.326,174	4.376	56	513.992,288 651.326,174	57	513.995,109 651.323,593	3.824	57	513.995,109 651.323,593	58	514.002,874 651.317,719	9.736
58	514.002,874 651.317,719	59	514.013,984 651.307,91	14.821	59	514.013,984 651.307,91	60	514.025,175 651.297,673	15.167	60	514.025,175 651.297,673	61	514.039,793 651.282,763	20.88
61	514.039,793 651.282,763	62	514.053,46 651.263,939	23.262	62	514.053,46 651.263,939	63	514.082,691 651.225,183	48.544	63	514.082,691 651.225,183	64	514.099,329 651.203,038	27.699
64	514.099,329 651.203,038	65	514.128,307 651.180,494	36.715	65	514.128,307 651.180,494	66	514.136,694 651.166,58	16.246	66	514.136,694 651.166,58	67	514.151,694 651.142,995	27.951
67	514.151,694 651.142,995	68	514.170,048 651.114,477	33.914	68	514.170,048 651.114,477	69	514.182,581 651.096,024	22.307	69	514.182,581 651.096,024	70	514.193,731 651.085,268	15.492
70	514.193,731 651.085,268	71	514.202,865 651.080,341	10.378	71	514.202,865 651.080,341	72	514.234,351 651.079,843	31.49	72	514.234,351 651.079,843	73	514.278,004 651.090,236	44.873
73	514.278,004 651.090,236	74	514.288,287 651.093,408	10.761	74	514.288,287 651.093,408	75	514.293,477 651.095,008	5.431	75	514.293,477 651.095,008	76	514.304,669 651.095,6	11.208
76	514.304,669 651.095,6	77	514.331,558 651.099,887	27.229	77	514.331,558 651.099,887	78	514.351,059 651.088,105	22.784	78	514.351,059 651.088,105	79	514.355,933 651.085,233	5.657
79	514.355,933 651.085,233	80	514.356,857 651.084,7	1.067	80	514.356,857 651.084,7	81	514.363,524 651.093,842	11.315	81	514.363,524 651.093,842	82	514.365,009 651.095,853	2.5
82	514.365,009 651.095,853	83	514.365,419 651.095,657	0.454	83	514.365,419 651.095,657	84	514.367,166 651.094,821	1.937	84	514.367,166 651.094,821	85	514.368,542 651.094,162	1.526
85	514.368,542 651.094,162	86	514.370,573 651.093,19	2.252	86	514.370,573 651.093,19	87	514.370,673 651.093,142	0.111	87	514.370,673 651.093,142	88	514.373,303 651.090,945	3.427
88	514.373,303 651.090,945	89	514.372,084 651.089,101	2.21	89	514.372,084 651.089,101	90	514.385,702 651.085,191	14.168	90	514.385,702 651.085,191	91	514.395,184 651.082,353	9.898
91	514.395,184 651.082,353	92	514.397,108 651.084,859	3.159	92	514.397,108 651.084,859	93	514.406,229 651.088,228	9.723	93	514.406,229 651.088,228	94	514.404,626 651.083,765	4.742
94	514.404,626 651.083,765	95	514.406,473 651.083,191	1.934	95	514.406,473 651.083,191	96	514.414,971 651.082,739	8.51	96	514.414,971 651.082,739	97	514.416,531 651.082,534	1.573

Punct început	X / Y	Punct sfârșit	X / Y	Lungime segment	Punct început	X / Y	Punct sfârșit	X / Y	Lungime segment	Punct început	X / Y	Punct sfârșit	X / Y	Lungime segment
97	514.416,531 651.082,534	98	514.418,341 651.087,125	4.935	98	514.418,341 651.087,125	99	514.428,877 651.086,937	10.538	99	514.428,877 651.086,937	100	514.436,241 651.090,244	8.072
100	514.436,241 651.090,244	101	514.442,354 651.092,078	6.382	101	514.442,354 651.092,078	102	514.449,218 651.093,106	6.941	102	514.449,218 651.093,106	103	514.454,637 651.092,356	5.471
103	514.454,637 651.092,356	104	514.457,054 651.089,188	3.985	104	514.457,054 651.089,188	105	514.457,527 651.085,353	3.864	105	514.457,527 651.085,353	106	514.459,326 651.092,401	7.274
106	514.459,326 651.092,401	107	514.456,013 651.096,712	5.437	107	514.456,013 651.096,712	108	514.449,96 651.109,164	13.845	108	514.449,96 651.109,164	109	514.448,837 651.116,703	7.622
109	514.448,837 651.116,703	110	514.441,984 651.116,361	6.862	110	514.441,984 651.116,361	111	514.434,404 651.115,544	7.624	111	514.434,404 651.115,544	112	514.431,0 651.114,545	3.548
112	514.431,0 651.114,545	113	514.427,75 651.114,552	3.25	113	514.427,75 651.114,552	114	514.429,458 651.119,416	5.155	114	514.429,458 651.119,416	115	514.417,799 651.120,628	11.722
115	514.417,799 651.120,628	116	514.415,887 651.115,862	5.135	116	514.415,887 651.115,862	117	514.413,16 651.114,145	3.223	117	514.413,16 651.114,145	118	514.409,488 651.112,049	4.228
118	514.409,488 651.112,049	119	514.403,711 651.109,423	6.346	119	514.403,711 651.109,423	120	514.395,375 651.110,265	8.378	120	514.395,375 651.110,265	1	514.387,837 651.112,507	7.864

\*\* Lungimile segmentelor sunt determinate în planul de proiecție Stereo 70 și sunt rotunjite la 1 milimetru.

\*\*\* Distanța dintre puncte este formată din segmente cumulate ce sunt mai mici decât valoarea 1 milimetru.

**DATE DESPRE IMOBILUL NR. 59**

Oficiul de Cadastru și Publicitate Imobiliară SUCEAVA  
Biroul de Cadastru și Publicitate Imobiliară Vatra Dornei

**A. Partea I. Descrierea imobilului**

TEREN Extravilan

Adresa: Jud. Suceava

Nr. Crt	Nr cadastral Nr. topografic	Suprafața* (mp)	Observații / Referințe
A1		5.000	Sector cadastral:10 Teren neimprejmuit; top 2672/2 parte( CF 479 Dorna Candreni)

**B. Partea II. Proprietari și acte**

Inscrieri privitoare la dreptul de proprietate și alte drepturi reale		Referințe
/		
Act Normativ nr. 7, din 13/03/1996 emis de PARLAMENTUL ROMANIEI;		
B1	Intabulare, drept de PROPRIETATE, dobandit prin Lege, cota actuala 1/1, cota initiala 1/1 1) <b>NEIDENTIFICAT NEIDENTIFICAT</b>	A1
Act Administrativ nr. 2139, din 09/03/2023 emis de PRIMARIA COMUNEI POIANA STAMPEI;		
B2	SE NOTEAZA POSESIA FAPTICA IN FAVOAREA LUI 1) <b>TIFINIUC MARIUS-ILIE</b>	A1

**C. Partea III. SARCINI .**

Inscrieri privind dezmembramintele dreptului de proprietate, drepturi reale de garanție și sarcini	Referințe
NU SUNT	

## Anexa Nr. 1 La Partea I

## Teren

Nr cadastral	Suprafața (mp)*	Observații / Referințe
	5.000	top 2672/2 parte( CF 479 Dorna Candreni)

\* Suprafața este determinată în planul de proiecție Stereo 70.



## Date referitoare la teren

Crt	Categorie folosință	Intra vilan	Suprafața (mp)	Tarla	Parcelă	Nr. topo	Observații / Referințe
1	pasune	NU	5.000	-	-	-	

## Lungime Segmente

1) Valorile lungimilor segmentelor sunt obținute din proiecție în plan.

Punct început	X / Y	Punct sfârșit	X / Y	Lungime segment (** (m)
1	514.787,075 650.120,439	2	514.776,74 650.120,914	10.346
2	514.776,74 650.120,914	3	514.773,61 650.121,829	3.261
3	514.773,61 650.121,829	4	514.767,08 650.121,922	6.531
4	514.767,08 650.121,922	5	514.761,952 650.121,123	5.19
5	514.761,952 650.121,123	6	514.754,553 650.121,449	7.406

Punct început	X / Y	Punct sfârșit	X / Y	Lungime segment (** (m)
6	514.754,553 650.121,449	7	514.749,759 650.121,947	4.82
7	514.749,759 650.121,947	8	514.735,391 650.123,096	14.414
8	514.735,391 650.123,096	9	514.673,62 650.030,977	110.912
9	514.673,62 650.030,977	10	514.723,022 650.026,157	49.637
10	514.723,022 650.026,157	11	514.736,81 650.051,897	29.2
11	514.736,81 650.051,897	12	514.748,614 650.058,647	13.598
12	514.748,614 650.058,647	1	514.787,075 650.120,439	72.784

\*\* Lungimile segmentelor sunt determinate în planul de proiecție Stereo 70 și sunt rotunjite la 1 milimetru.

\*\*\* Distanța dintre puncte este formată din segmente cumulate ce sunt mai mici decât valoarea 1 milimetru.





**DATE DESPRE IMOBILUL NR. 62**

Oficiul de Cadastru și Publicitate Imobiliară SUCEAVA  
Biroul de Cadastru și Publicitate Imobiliară Vatra Dornei

**A. Partea I. Descrierea imobilului**

TEREN Necunoscut

Adresa: Loc. Praleni, Jud. Suceava

Nr. Crt	Nr cadastral Nr. topografic	Suprafața* (mp)	Observații / Referințe
A1		10.000	Sector cadastral:10 Teren neimprejmuit; top 2619/40 parte( CF 479 Dorna Candreni)

**B. Partea II. Proprietari și acte**

Inscrieri privitoare la dreptul de proprietate și alte drepturi reale		Referințe
/		
Act Normativ nr. 7, din 13/03/1996 emis de PARLAMENTUL ROMANIEI;		
B1	Intabulare, drept de PROPRIETATE, dobandit prin Lege, cota actuala 1/1, cota initiala 1/1 1) <b>NEIDENTIFICAT NEIDENTIFICAT</b>	A1
Act Administrativ nr. 2026, din 03/03/2023 emis de PRIMARIA COMUNEI POIANA STAMPEI;		
B2	SE NOTEAZA POSESIA FAPTICA IN FAVOAREA LUI 1) <b>IRIMESCU LARISA</b>	A1

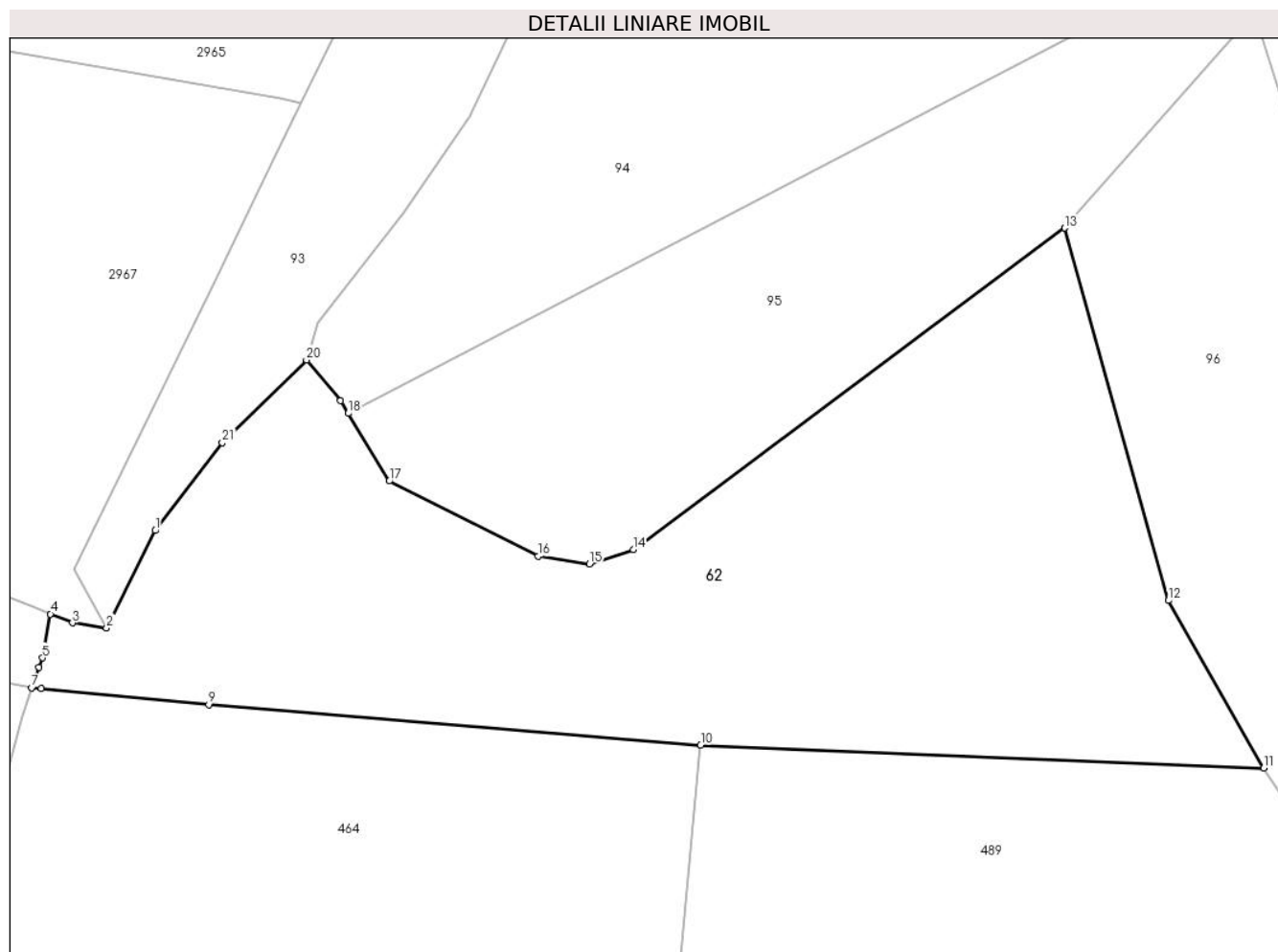
**C. Partea III. SARCINI .**

Inscrieri privind dezmembramintele dreptului de proprietate, drepturi reale de garanție și sarcini	Referințe
NU SUNT	

**Teren**

Nr cadastral	Suprafața (mp)*	Observații / Referințe
	10.000	top 2619/40 parte( CF 479 Dorna Candreni)

\* Suprafața este determinată în planul de proiecție Stereo 70.



**Date referitoare la teren**

Crt	Categorie folosință	Intra vilan	Suprafața (mp)	Tarla	Parcelă	Nr. topo	Observații / Referințe
1	pasune	NU	9.997	-	-	-	
2	pasune	DA	3	-	-	-	

**Lungime Segmente**

1) Valorile lungimilor segmentelor sunt obținute din proiecție în plan.

Punct început	X / Y	Punct sfârșit	X / Y	Lungime segment (** (m))
1	515.016,527 649.900,838	2	515.007,943 649.883,74	19.132
3	515.001,933 649.884,622	4	514.998,067 649.886,172	4.165
5	514.996,685 649.878,462	6	514.996,077 649.876,801	1.769
7	514.994,764 649.873,199	8	514.996,424 649.873,041	1.668

Punct început	X / Y	Punct sfârșit	X / Y	Lungime segment (** (m))
2	515.007,943 649.883,74	3	515.001,933 649.884,622	6.074
4	514.998,067 649.886,172	5	514.996,685 649.878,462	7.833
6	514.996,077 649.876,801	7	514.994,764 649.873,199	3.834
8	514.996,424 649.873,041	9	515.025,913 649.870,224	29.623

Punct început	X / Y	Punct sfârșit	X / Y	Lungime segment (** (m)
9	515.025,913 649.870,224	10	515.112,482 649.863,097	86.862
11	515.211,536 649.859,096	12	515.194,786 649.888,54	33.875
13	515.176,536 649.954,033	14	515.100,621 649.897,472	94.669
15	515.092,902 649.894,995	16	515.083,871 649.896,306	9.126
17	515.057,676 649.909,538	18	515.050,46 649.921,444	13.922
19	515.049,105 649.923,68	20	515.043,119 649.930,843	9.335
21	515.028,329 649.916,265	1	515.016,527 649.900,838	19.424

Punct început	X / Y	Punct sfârșit	X / Y	Lungime segment (** (m)
10	515.112,482 649.863,097	11	515.211,536 649.859,096	99.135
12	515.194,786 649.888,54	13	515.176,536 649.954,033	67.988
14	515.100,621 649.897,472	15	515.092,902 649.894,995	8.107
16	515.083,871 649.896,306	17	515.057,676 649.909,538	29.347
18	515.050,46 649.921,444	19	515.049,105 649.923,68	2.615
20	515.043,119 649.930,843	21	515.028,329 649.916,265	20.767

\*\* Lungimile segmentelor sunt determinate în planul de proiecție Stereo 70 și sunt rotunjite la 1 milimetru.

\*\*\* Distanța dintre puncte este formată din segmente cumulate ce sunt mai mici decât valoarea 1 milimetru.



**DATE DESPRE IMOBILUL NR. 166**

Oficiul de Cadastru și Publicitate Imobiliară SUCEAVA  
Biroul de Cadastru și Publicitate Imobiliară Vatra Dornei

**A. Partea I. Descrierea imobilului**

TEREN Extravilan

Adresa: Jud. Suceava

Nr. Crt	Nr cadastral Nr. topografic	Suprafața* (mp)	Observații / Referințe
A1		14.010	Sector cadastral:10 Teren neimprejmuit; top 2880/2 ( CF 499 Dorna Candreni- CFE 30068 Poiana Stampei, top 2917 parte( CF 499 Dorna Candrei), top 2915 (CF 499 Dorna Candreni-CFE33616 POiana Stampei)

**B. Partea II. Proprietari și acte**

Inscrieri privitoare la dreptul de proprietate și alte drepturi reale		Referințe
/		
Act Normativ nr. 7, din 13/03/1996 emis de PARLAMENTUL ROMANIEI;		
B1	Intabulare, drept de PROPRIETATE, dobandit prin Lege, cota actuala 1/1, cota initiala 1/1 1) <b>NEIDENTIFICAT NEIDENTIFICAT</b>	A1
Act Administrativ nr. 9720, din 18/12/2023 emis de PRIMARIA COMUNEI POIANA STAMPEI;		
B2	SE NOTEAZA POSESIA FAPTICA IN FAVOAREA LUI 1) <b>ROMAN MARIANA</b> 2) <b>VASILUT ANA</b> 3) <b>CHIFORESCU FLOAREA</b> 4) <b>PRALEA ILEANA</b> 5) <b>ROMAN IONEL</b> 6) <b>IVAN VASILE</b> 7) <b>ROMAN SILVIA</b> 8) <b>FLOREA IOAN</b> 9) <b>STOICA ALEXANDRU</b>	A1

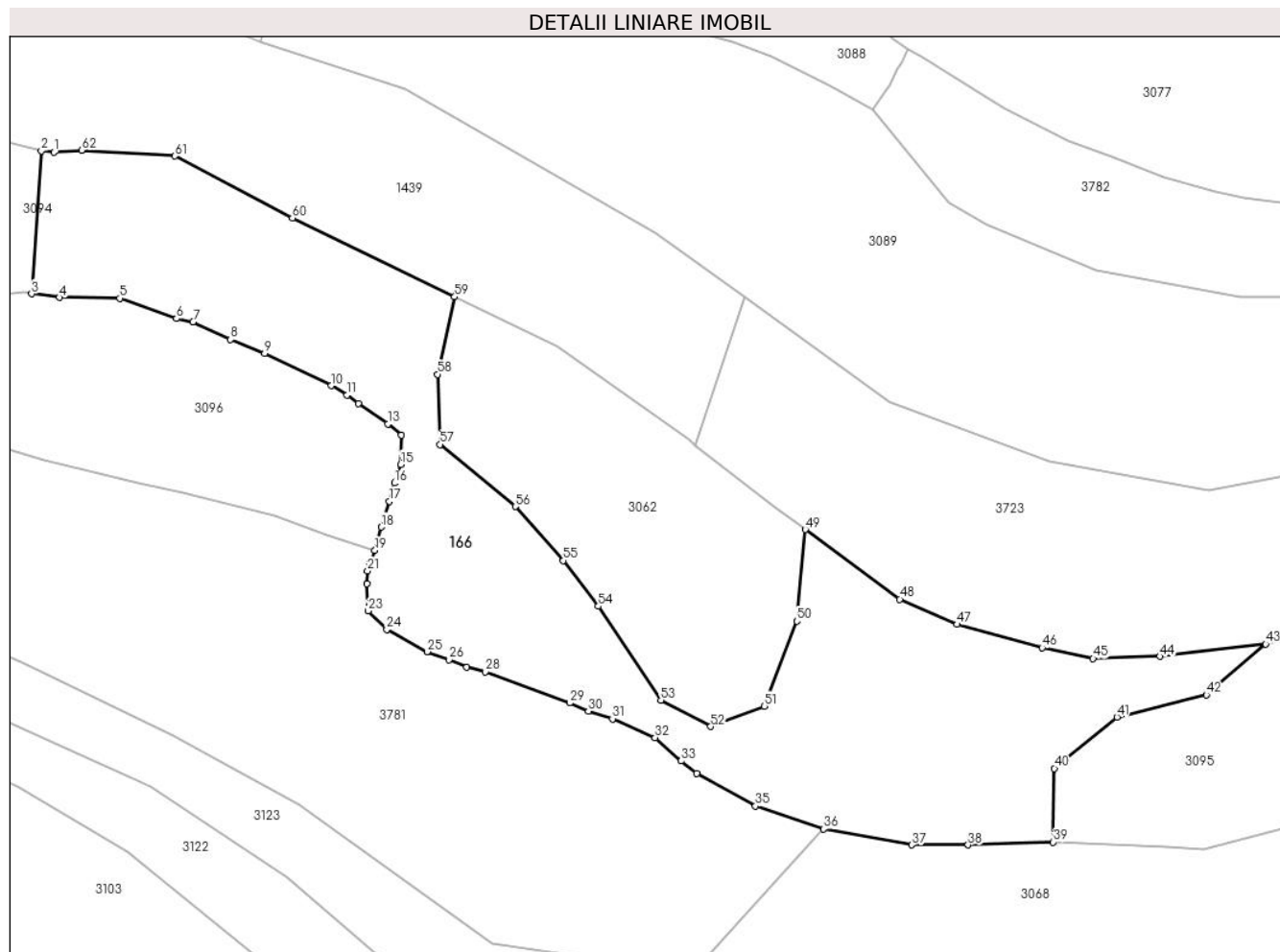
**C. Partea III. SARCINI .**

Inscrieri privind dezmembramintele dreptului de proprietate, drepturi reale de garanție și sarcini	Referințe
NU SUNT	

**Teren**

Nr cadastral	Suprafața (mp)*	Observații / Referințe
	14.010	top 2880/2 ( CF 499 Dorna Candreni- CFE 30068 Poiana Stampei, top 2917 parte( CF 499 Dorna Candrei), top 2915 (CF 499 Dorna Candreni-CFE33616 POiana Stampei)

\* Suprafața este determinată în planul de proiecție Stereo 70.



**Date referitoare la teren**

Crt	Categorie folosință	Intra vilan	Suprafața (mp)	Tarla	Parcelă	Nr. topo	Observații / Referințe
1	pasune	NU	14.010	-	-	-	

**Lungime Segmente**

1) Valorile lungimilor segmentelor sunt obținute din proiecție în plan.

Punct început	X / Y	Punct sfârșit	X / Y	Lungime segment	Punct început	X / Y	Punct sfârșit	X / Y	Lungime segment	Punct început	X / Y	Punct sfârșit	X / Y	Lungime segment
1	514.882,859 648.157,196	2	514.879,408 648.157,585	3.473	2	514.879,408 648.157,585	3	514.876,768 648.118,627	39.047	3	514.876,768 648.118,627	4	514.884,323 648.117,642	7.619
4	514.884,323 648.117,642	5	514.900,724 648.117,424	16.402	5	514.900,724 648.117,424	6	514.916,208 648.111,856	16.455	6	514.916,208 648.111,856	7	514.920,777 648.110,965	4.655
7	514.920,777 648.110,965	8	514.930,976 648.106,172	11.269	8	514.930,976 648.106,172	9	514.940,285 648.102,399	10.045	9	514.940,285 648.102,399	10	514.958,465 648.093,598	20.198
10	514.958,465 648.093,598	11	514.962,742 648.090,992	5.008	11	514.962,742 648.090,992	12	514.965,778 648.088,742	3.779	12	514.965,778 648.088,742	13	514.973,817 648.083,12	9.81
13	514.973,817 648.083,12	14	514.977,49 648.080,087	4.763	14	514.977,49 648.080,087	15	514.977,362 648.072,138	7.95	15	514.977,362 648.072,138	16	514.975,642 648.067,053	5.368

Punct început	X / Y	Punct sfârșit	X / Y	Lungime segment	Punct început	X / Y	Punct sfârșit	X / Y	Lungime segment	Punct început	X / Y	Punct sfârșit	X / Y	Lungime segment
16	514.975,642 648.067,053	17	514.974,247 648.062,076	5.169	17	514.974,247 648.062,076	18	514.972,01 648.055,048	7.375	18	514.972,01 648.055,048	19	514.970,31 648.048,674	6.597
19	514.970,31 648.048,674	20	514.968,881 648.045,277	3.685	20	514.968,881 648.045,277	21	514.968,369 648.043,097	2.239	21	514.968,369 648.043,097	22	514.968,127 648.039,569	3.536
22	514.968,127 648.039,569	23	514.968,506 648.032,228	7.351	23	514.968,506 648.032,228	24	514.973,54 648.027,142	7.156	24	514.973,54 648.027,142	25	514.984,509 648.021,095	12.525
25	514.984,509 648.021,095	26	514.990,521 648.018,939	6.387	26	514.990,521 648.018,939	27	514.995,334 648.016,857	5.244	27	514.995,334 648.016,857	28	515.000,417 648.015,616	5.232
28	515.000,417 648.015,616	29	515.023,38 648.007,114	24.486	29	515.023,38 648.007,114	30	515.028,54 648.004,878	5.624	30	515.028,54 648.004,878	31	515.035,065 648.002,79	6.851
31	515.035,065 648.002,79	32	515.046,669 647.997,654	12.69	32	515.046,669 647.997,654	33	515.053,79 647.991,335	9.52	33	515.053,79 647.991,335	34	515.058,028 647.987,975	5.408
34	515.058,028 647.987,975	35	515.073,999 647.979,032	18.304	35	515.073,999 647.979,032	36	515.092,622 647.972,787	19.642	36	515.092,622 647.972,787	37	515.116,594 647.968,409	24.368
37	515.116,594 647.968,409	38	515.131,96 647.968,406	15.366	38	515.131,96 647.968,406	39	515.155,19 647.969,211	23.244	39	515.155,19 647.969,211	40	515.155,472 647.989,291	20.082
40	515.155,472 647.989,291	41	515.172,525 648.003,299	22.069	41	515.172,525 648.003,299	42	515.196,894 648.009,357	25.111	42	515.196,894 648.009,357	43	515.213,072 648.023,178	21.278
43	515.213,072 648.023,178	44	515.184,229 648.019,792	29.041	44	515.184,229 648.019,792	45	515.166,027 648.019,23	18.211	45	515.166,027 648.019,23	46	515.152,154 648.022,172	14.182
46	515.152,154 648.022,172	47	515.129,012 648.028,549	24.005	47	515.129,012 648.028,549	48	515.113,346 648.035,4	17.099	48	515.113,346 648.035,4	49	515.087,607 648.054,379	31.98
49	515.087,607 648.054,379	50	515.085,309 648.029,409	25.076	50	515.085,309 648.029,409	51	515.076,39 648.006,26	24.808	51	515.076,39 648.006,26	52	515.061,839 648.000,717	15.571
52	515.061,839 648.000,717	53	515.048,268 648.007,855	15.334	53	515.048,268 648.007,855	54	515.031,176 648.033,458	30.784	54	515.031,176 648.033,458	55	515.021,623 648.045,919	15.701
55	515.021,623 648.045,919	56	515.008,569 648.060,646	19.68	56	515.008,569 648.060,646	57	514.988,105 648.077,536	26.534	57	514.988,105 648.077,536	58	514.987,365 648.096,672	19.15
58	514.987,365 648.096,672	59	514.992,043 648.117,765	21.606	59	514.992,043 648.117,765	60	514.947,812 648.139,263	49.179	60	514.947,812 648.139,263	61	514.915,736 648.156,147	36.248
61	514.915,736 648.156,147	62	514.890,375 648.157,772	25.413	62	514.890,375 648.157,772	1	514.882,859 648.157,196	7.538					

\*\* Lungimile segmentelor sunt determinate în planul de proiecție Stereo 70 și sunt rotunjite la 1 milimetru.

\*\*\* Distanța dintre puncte este formată din segmente cumulate ce sunt mai mici decât valoarea 1 milimetru.





**DATE DESPRE IMOBILUL NR. 168**

Oficiul de Cadastru și Publicitate Imobiliară SUCEAVA  
Biroul de Cadastru și Publicitate Imobiliară Vatra Dornei

**A. Partea I. Descrierea imobilului**

TEREN Extravilan

Adresa: Jud. Suceava

Nr. Crt	Nr cadastral Nr. topografic	Suprafața* (mp)	Observații / Referințe
A1		47.388	Sector cadastral:10 Teren neimprejmit;

**B. Partea II. Proprietari și acte**

Inscrieri privitoare la dreptul de proprietate și alte drepturi reale	Referințe
/	
Act Normativ nr. 7, din 13/03/1996 emis de PARLAMENTUL ROMANIEI;	
B1	A1
Intabulare, drept de PROPRIETATE, dobândit prin Lege, cota actuala 1/1, cota initiala 1/1	
1) NEIDENTIFICAT NEIDENTIFICAT	
Act Administrativ nr. 9721, din 18/12/2023 emis de PRIMARIA COMUNEI POIANA STAMPEI;	
B2	A1
SE NOTEAZA POSESIA FAPTICA IN FACVOAREA LUI	
1) ROMAN MARIANA	
2) VASILUT ANA	
3) CHIFORESCU FLOAREA	
4) PRALEA ILEANA	
5) ROMAN IONEL	
6) IVAN VASILE	
7) ROMAN SILVIA	
8) FLOREA IOAN	
9) STOICA ALEXANDRU	

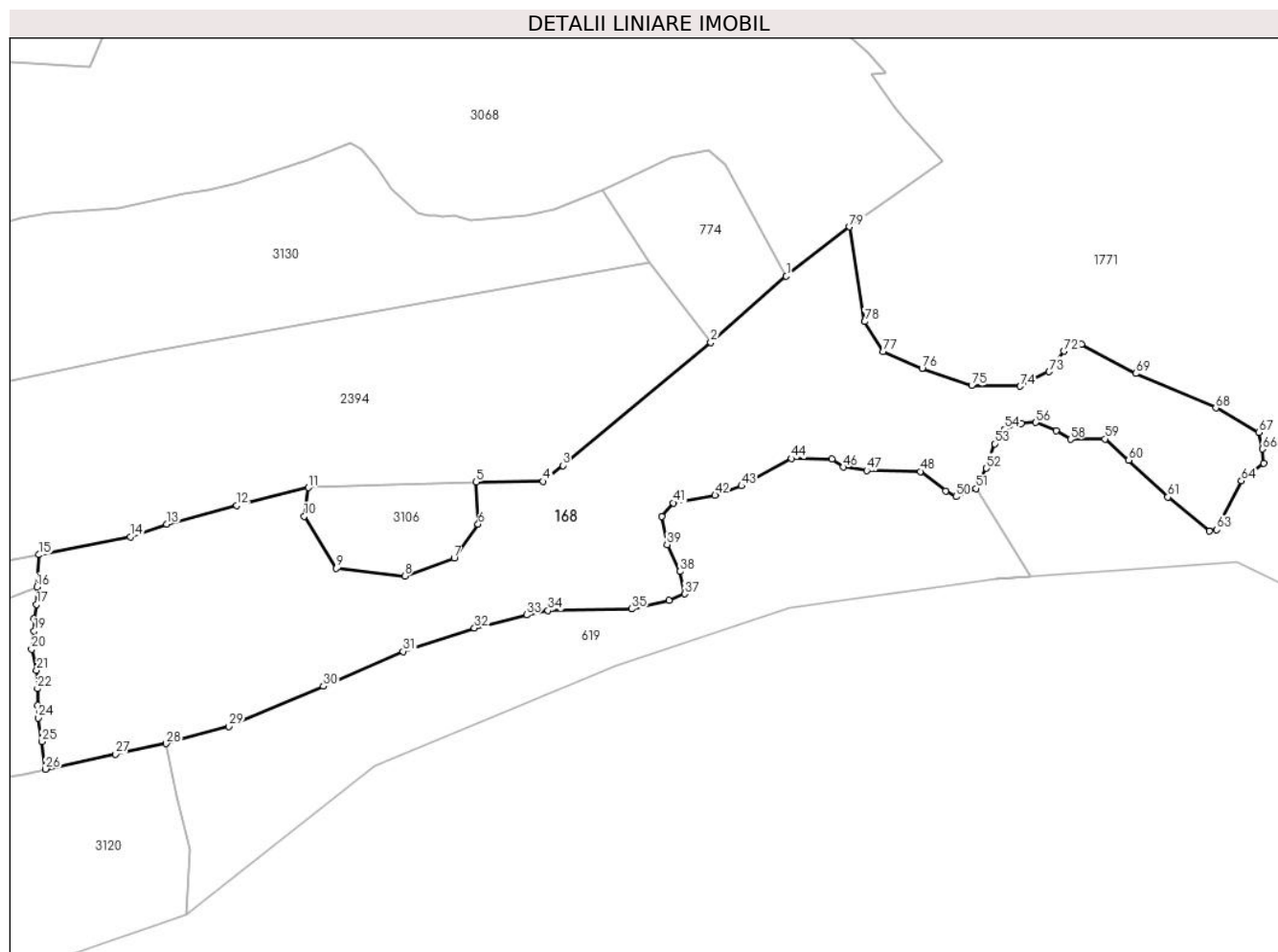
**C. Partea III. SARCINI .**

Inscrieri privind dezmembramintele dreptului de proprietate, drepturi reale de garanție și sarcini	Referințe
NU SUNT	

**Teren**

Nr cadastral	Suprafața (mp)*	Observații / Referințe
	47.388	

\* Suprafața este determinată în planul de proiecție Stereo 70.



**Date referitoare la teren**

Crt	Categorie folosință	Intra vilan	Suprafața (mp)	Tarla	Parcelă	Nr. topo	Observații / Referințe
1	pașune	NU	47.388	-	-	-	

**Lungime Segmente**

1) Valorile lungimilor segmentelor sunt obținute din proiecție în plan.

Punct început	X / Y	Punct sfârșit	X / Y	Lungime segment
1	515.459,42 647.739,206	2	515.420,458 647.705,003	51.845
4	515.333,824 647.633,24	5	515.299,102 647.632,882	34.724
7	515.287,827 647.593,698	8	515.262,259 647.584,369	27.217
10	515.210,317 647.615,296	11	515.212,441 647.630,043	14.899
13	515.139,22 647.611,268	14	515.120,521 647.604,622	19.845
16	515.072,127 647.578,642	17	515.072,024 647.569,724	8.919
2	515.420,458 647.705,003	3	515.343,847 647.641,473	99.525
5	515.299,102 647.632,882	6	515.300,167 647.611,129	21.779
8	515.262,259 647.584,369	9	515.226,971 647.588,334	35.51
11	515.212,441 647.630,043	12	515.175,452 647.620,759	38.136
14	515.120,521 647.604,622	15	515.073,257 647.595,377	48.16
17	515.072,024 647.569,724	18	515.070,56 647.562,363	7.505
3	515.343,847 647.641,473	4	515.333,824 647.633,24	12.971
6	515.300,167 647.611,129	7	515.287,827 647.593,698	21.357
9	515.226,971 647.588,334	10	515.210,317 647.615,296	31.691
12	515.175,452 647.620,759	13	515.139,22 647.611,268	37.454
15	515.073,257 647.595,377	16	515.072,127 647.578,642	16.773
18	515.070,56 647.562,363	19	515.070,847 647.556,043	6.327

Punct început	X / Y	Punct sfârșit	X / Y	Lungime segment	Punct început	X / Y	Punct sfârșit	X / Y	Lungime segment	Punct început	X / Y	Punct sfârșit	X / Y	Lungime segment
19	515.070,847 647.556,043	20	515.069,455 647.546,558	9.587	20	515.069,455 647.546,558	21	515.072,063 647.535,807	11.063	21	515.072,063 647.535,807	22	515.072,475 647.526,263	9.553
22	515.072,475 647.526,263	23	515.072,658 647.517,641	8.624	23	515.072,658 647.517,641	24	515.072,968 647.511,146	6.502	24	515.072,968 647.511,146	25	515.074,693 647.498,848	12.418
25	515.074,693 647.498,848	26	515.076,659 647.484,697	14.287	26	515.076,659 647.484,697	27	515.112,809 647.492,479	36.978	27	515.112,809 647.492,479	28	515.139,028 647.497,87	26.767
28	515.139,028 647.497,87	29	515.171,277 647.506,669	33.428	29	515.171,277 647.506,669	30	515.220,161 647.527,457	53.12	30	515.220,161 647.527,457	31	515.261,413 647.545,484	45.019
31	515.261,413 647.545,484	32	515.298,28 647.557,503	38.777	32	515.298,28 647.557,503	33	515.325,24 647.564,324	27.809	33	515.325,24 647.564,324	34	515.336,283 647.566,598	11.275
34	515.336,283 647.566,598	35	515.379,484 647.567,41	43.209	35	515.379,484 647.567,41	36	515.398,811 647.571,795	19.818	36	515.398,811 647.571,795	37	515.406,931 647.575,205	8.807
37	515.406,931 647.575,205	38	515.404,495 647.586,736	11.786	38	515.404,495 647.586,736	39	515.397,836 647.600,541	15.327	39	515.397,836 647.600,541	40	515.395,075 647.615,158	14.875
40	515.395,075 647.615,158	41	515.401,084 647.622,141	9.213	41	515.401,084 647.622,141	42	515.422,685 647.626,039	21.95	42	515.422,685 647.626,039	43	515.436,327 647.630,911	14.486
43	515.436,327 647.630,911	44	515.462,15 647.645,041	29.436	44	515.462,15 647.645,041	45	515.482,938 647.644,716	20.791	45	515.482,938 647.644,716	46	515.488,947 647.640,656	7.252
46	515.488,947 647.640,656	47	515.500,965 647.638,869	12.15	47	515.500,965 647.638,869	48	515.528,737 647.638,382	27.776	48	515.528,737 647.638,382	49	515.541,892 647.628,313	16.566
49	515.541,892 647.628,313	50	515.547,089 647.625,389	5.963	50	515.547,089 647.625,389	51	515.557,321 647.629,612	11.069	51	515.557,321 647.629,612	52	515.562,872 647.640,031	11.805
52	515.562,872 647.640,031	53	515.567,095 647.652,699	13.353	53	515.567,095 647.652,699	54	515.571,967 647.660,169	8.918	54	515.571,967 647.660,169	55	515.580,899 647.663,255	9.45
55	515.580,899 647.663,255	56	515.588,37 647.663,742	7.487	56	515.588,37 647.663,742	57	515.598,764 647.659,357	11.281	57	515.598,764 647.659,357	58	515.606,235 647.654,972	8.663
58	515.606,235 647.654,972	59	515.624,1 647.655,135	17.866	59	515.624,1 647.655,135	60	515.636,443 647.644,253	16.455	60	515.636,443 647.644,253	61	515.656,582 647.625,089	27.8
61	515.656,582 647.625,089	62	515.678,02 647.607,549	27.699	62	515.678,02 647.607,549	63	515.681,917 647.608,361	3.981	63	515.681,917 647.608,361	64	515.694,585 647.633,534	28.181
64	515.694,585 647.633,534	65	515.706,116 647.642,629	14.686	65	515.706,116 647.642,629	66	515.705,467 647.649,938	7.338	66	515.705,467 647.649,938	67	515.703,518 647.658,545	8.825
67	515.703,518 647.658,545	68	515.681,43 647.671,213	25.463	68	515.681,43 647.671,213	69	515.640,016 647.688,916	45.039	69	515.640,016 647.688,916	70	515.611,919 647.704,02	31.899
70	515.611,919 647.704,02	71	515.607,047 647.705,806	5.189	71	515.607,047 647.705,806	72	515.602,825 647.700,447	6.822	72	515.602,825 647.700,447	73	515.595,191 647.689,89	13.028
73	515.595,191 647.689,89	74	515.580,25 647.682,419	16.705	74	515.580,25 647.682,419	75	515.555,239 647.682,744	25.013	75	515.555,239 647.682,744	76	515.529,578 647.691,514	27.118
76	515.529,578 647.691,514	77	515.509,602 647.700,284	21.816	77	515.509,602 647.700,284	78	515.499,858 647.715,713	18.248	78	515.499,858 647.715,713	79	515.492,148 647.764,652	49.543
79	515.492,148 647.764,652	1	515.459,42 647.739,206	41.456										

\*\* Lungimile segmentelor sunt determinate în planul de proiecție Stereo 70 și sunt rotunjite la 1 milimetru.

\*\*\* Distanța dintre puncte este formată din segmente cumulate ce sunt mai mici decât valoarea 1 milimetru.



**DATE DESPRE IMOBILUL NR. 381**

Oficiul de Cadastru și Publicitate Imobiliară SUCEAVA  
Biroul de Cadastru și Publicitate Imobiliară Vatra Dornei

**A. Partea I. Descrierea imobilului**

TEREN Intravilan

Adresa: Loc. Pilugani, Jud. Suceava

Nr. Crt	Nr cadastral Nr. topografic	Suprafața* (mp)	Observații / Referințe
A1	34634	1.000	Sector cadastral:15 Teren imprejmuit;

**B. Partea II. Proprietari și acte**

Inscrieri privitoare la dreptul de proprietate și alte drepturi reale		Referințe
<b>1444 / 31/01/2024</b>		
Act Notarial nr. 161, din 30/01/2024 emis de Paziuc Camelia;		
B1	Se infiinteaza cartea funciara 34634 a imobilului cu numarul cadastral 34634 / UAT Poiana Stampei, rezultat din dezmembrarea imobilului cu numarul cadastral 34631 inscris in cartea funciara 34631;	A1
Act Notarial nr. 1635, din 08/11/2023 emis de Paziuc Camelia;		
B2	Se infiinteaza cartea funciara 34631 a imobilului cu numarul cadastral 34631 / UAT Poiana Stampei, rezultat din dezmembrarea imobilului cu numarul cadastral 31341 inscris in cartea funciara 31341; <i>OBSERVATII: pozitie transcrisa din CF 34631/Poiana Stampei, inscrisa prin incheierea nr. 18741 din 09/11/2023;</i>	A1
Act Notarial nr. 2235, din 29/05/1996 emis de BNP Horia Ilie Scraba;		
B3	Intabulare, drept de PROPRIETATE, dobandit prin Conventie, cota actuala 1/1, cota initiala 1/1 1) <b>RUSU PETRU</b> , lipsa cnp <i>OBSERVATII: pozitie transcrisa din CF 34631/Poiana Stampei, inscrisa prin incheierea nr. 18741 din 09/11/2023; pozitie transcrisa din CF 31341/Poiana Stampei, inscrisa prin incheierea nr. 2292 din 04/06/1996; (provenita din conversia CF 2802 a com. cad. Dorna Candrenilor)</i>	A1
Act Notarial nr. 1373, din 25/09/2023 emis de Bin Paziuc Camelia;		
B4	se notează modificarea suprafeței imobilului de sub A1 în sensul diminuării de la 11.510 mp. la 9261 mp. rezultați din măsurători <i>OBSERVATII: pozitie transcrisa din CF 34631/Poiana Stampei, inscrisa prin incheierea nr. 18741 din 09/11/2023; pozitie transcrisa din CF 31341/Poiana Stampei, inscrisa prin incheierea nr. 16160 din 27/09/2023;</i>	A1

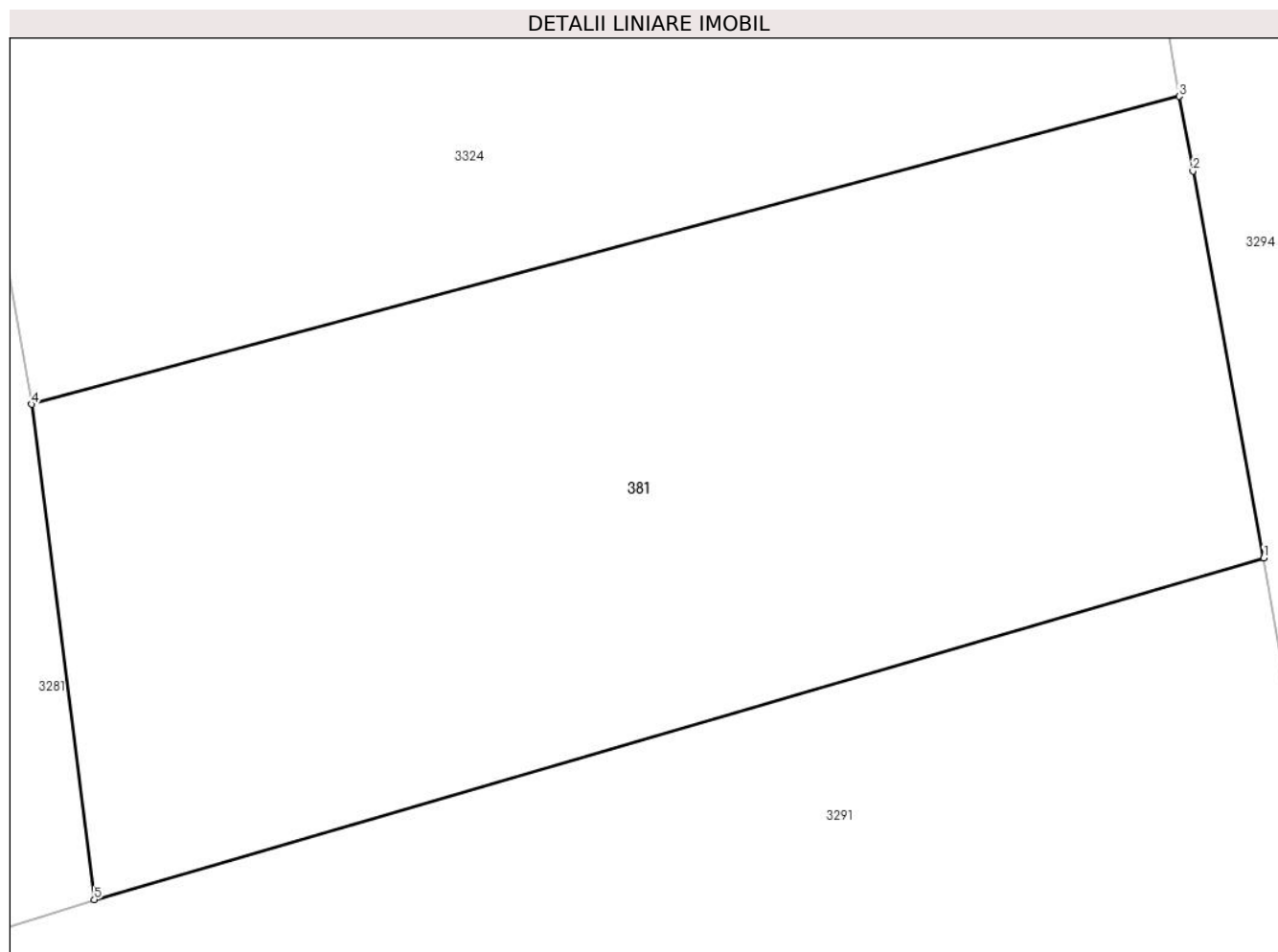
**C. Partea III. SARCINI .**

Inscrieri privind dezmembramintele dreptului de proprietate, drepturi reale de garanție și sarcini	Referințe
NU SUNT	

**Teren**

Nr cadastral	Suprafața (mp)*	Observații / Referințe
34634	1.000	

\* Suprafața este determinată în planul de proiecție Stereo 70.



**Date referitoare la teren**

Crt	Categorie folosință	Intra vilan	Suprafața (mp)	Tarla	Parcelă	Nr. topo	Observații / Referințe
1	faneata	DA	1.000	-	-	-	Limita gard între punctele 6-8-9 și parțial tarusat între punctele 6-5-9

**Lungime Segmente**

1) Valorile lungimilor segmentelor sunt obținute din proiecție în plan.

Punct început	X / Y	Punct sfârșit	X / Y	Lungime segment (** (m)
1	512.614,927 647.832,263	2	512.611,979 647.848,348	16.353
2	512.611,979 647.848,348	3	512.611,402 647.851,455	3.16
3	512.611,402 647.851,455	4	512.563,667 647.838,652	49.422
4	512.563,667 647.838,652	5	512.566,273 647.818,064	20.752
5	512.566,273 647.818,064	1	512.614,927 647.832,263	50.684

**\*\* Lungimile segmentelor sunt determinate în planul de proiecție Stereo 70 și sunt rotunjite la 1 milimetru.**

**\*\*\* Distanța dintre puncte este formată din segmente cumulate ce sunt mai mici decât valoarea 1 milimetru.**





**DATE DESPRE IMOBILUL NR. 464**

Oficiul de Cadastru și Publicitate Imobiliară SUCEAVA  
Biroul de Cadastru și Publicitate Imobiliară Vatra Dornei

**A. Partea I. Descrierea imobilului**

TEREN Necunoscut

Adresa: Loc. Praleni, Jud. Suceava

Nr. Crt	Nr cadastral Nr. topografic	Suprafața* (mp)	Observații / Referințe
A1		10.000	Sector cadastral:10 Teren neimprejmuit; top 2680/1 parte, 2680/2 parte, top 2682 parte( CF 479 Dorna Candreni)

**B. Partea II. Proprietari și acte**

Inscrieri privitoare la dreptul de proprietate și alte drepturi reale		Referințe
/		
Act Normativ nr. 7, din 13/03/1996 emis de PARLAMENTUL ROMANIEI;		
B1	Intabulare, drept de PROPRIETATE, dobandit prin Lege, cota actuala 1/1, cota initiala 1/1 1) NEIDENTIFICAT NEIDENTIFICAT	A1
Act Administrativ nr. 2024, din 03/03/2023 emis de PRIMARIA COMUNEI POIANA STAMPEI;		
B2	SE NOTEAZA POSESIA FAPTICA IN FAVOAREA LUI 1) CHRISTOF DENISA-NICOLETA	A1

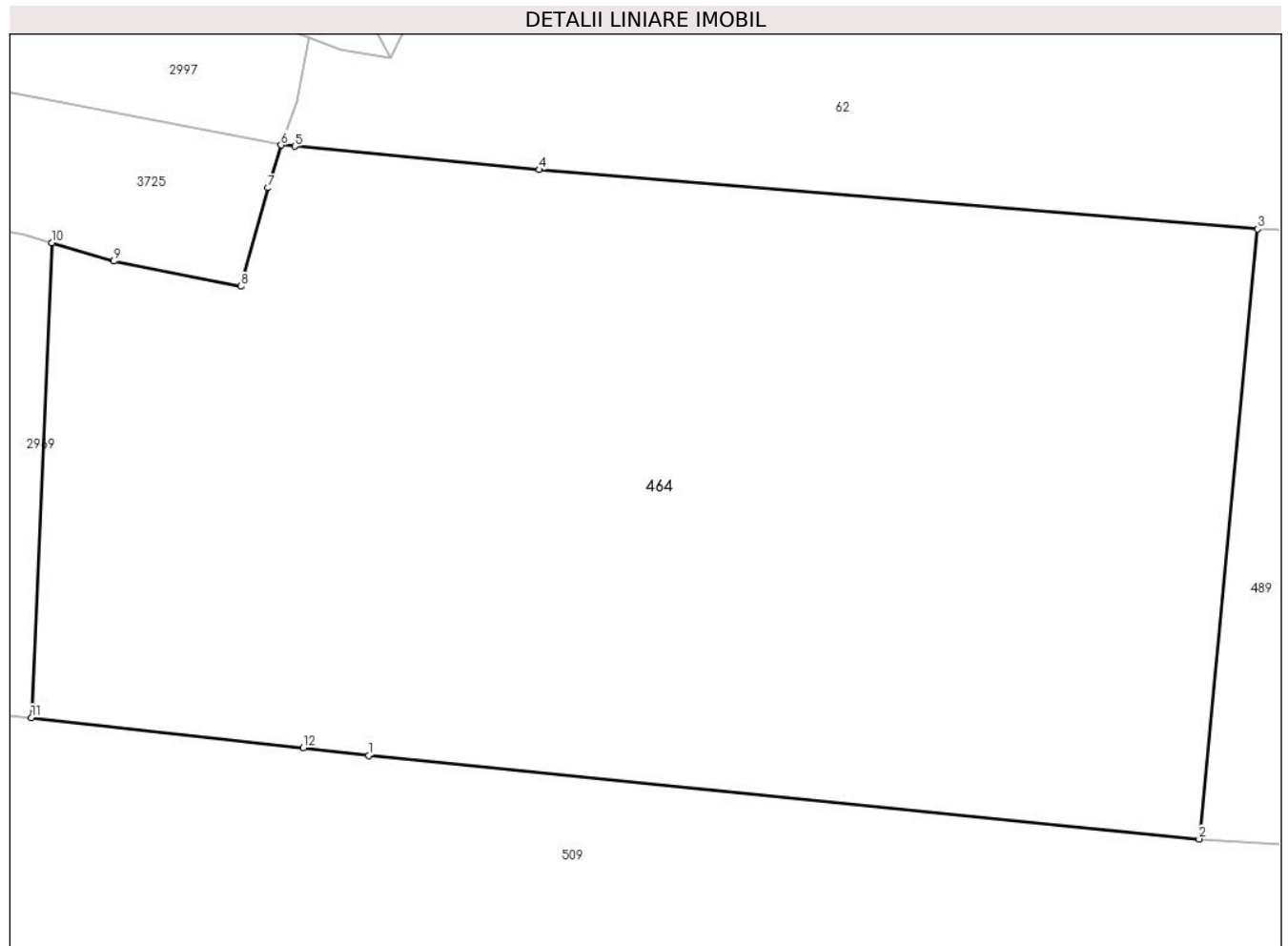
**C. Partea III. SARCINI .**

Inscrieri privind dezmembramintele dreptului de proprietate, drepturi reale de garanție și sarcini	Referințe
NU SUNT	

**Teren**

Nr cadastral	Suprafața (mp)*	Observații / Referințe
	10.000	top 2680/1 parte, 2680/2 parte, top 2682 parte( CF 479 Dorna Candreni)

\* Suprafața este determinată în planul de proiecție Stereo 70.



**Date referitoare la teren**

Crt	Categorie folosință	Intravilan	Suprafața (mp)	Tarla	Parcelă	Nr. topo	Observații / Referințe
1	pasune	DA	1.991	-	-	-	
2	faneata	NU	8.010	-	-	-	

**Lungime Segmente**

1) Valorile lungimilor segmentelor sunt obținute din proiecție în plan.

Punct început	X / Y	Punct sfârșit	X / Y	Lungime segment (** (m)
1	515.005,329 649.799,716	2	515.105,441 649.789,644	100.617
2	515.105,441 649.789,644	3	515.112,482 649.863,097	73.79
3	515.112,482 649.863,097	4	515.025,913 649.870,224	86.862
4	515.025,913 649.870,224	5	514.996,424 649.873,041	29.623

Punct început	X / Y	Punct sfârșit	X / Y	Lungime segment (** (m)
5	514.996,424 649.873,041	6	514.994,764 649.873,199	1.668
6	514.994,764 649.873,199	7	514.993,169 649.868,045	5.395
7	514.993,169 649.868,045	8	514.989,931 649.856,186	12.293
8	514.989,931 649.856,186	9	514.974,618 649.859,215	15.61
9	514.974,618 649.859,215	10	514.967,119 649.861,435	7.821
10	514.967,119 649.861,435	11	514.964,67 649.804,278	57.209
11	514.964,67 649.804,278	12	514.997,455 649.800,615	32.989
12	514.997,455 649.800,615	1	515.005,329 649.799,716	7.925

\*\* Lungimile segmentelor sunt determinate în planul de proiecție Stereo 70 și sunt rotunjite la 1 milimetru.

\*\*\* Distanța dintre puncte este formată din segmente cumulate ce sunt mai mici decât valoarea 1 milimetru.



**DATE DESPRE IMOBILUL NR. 489**

Oficiul de Cadastru și Publicitate Imobiliară SUCEAVA  
Biroul de Cadastru și Publicitate Imobiliară Vatra Dornei

**A. Partea I. Descrierea imobilului**

TEREN Extravilan

Adresa: Jud. Suceava

Nr. Crt	Nr cadastral Nr. topografic	Suprafața* (mp)	Observații / Referințe
A1		13.840	Sector cadastral:10 Teren neimprejmuit; top 2681 parte, top 2619/40 parte( CF 479 Dorna Candreni)

**B. Partea II. Proprietari și acte**

Inscrieri privitoare la dreptul de proprietate și alte drepturi reale		Referințe
/		
Act Normativ nr. 7, din 13/03/1996 emis de PARLAMENTUL ROMANIEI;		
B1	Intabulare, drept de PROPRIETATE, dobandit prin Lege, cota actuala 1/1, cota initiala 1/1 1) <b>NEIDENTIFICAT NEIDENTIFICAT</b>	A1
Act Administrativ nr. 2137, din 09/03/2023 emis de PRIMARIA COMUNEI POIANA STAMPEI;		
B2	SE NOTEAZA POSESIA FAPTICA IN FAVOAREA LUI 1) <b>RADEMACHER VIORICA</b>	A1

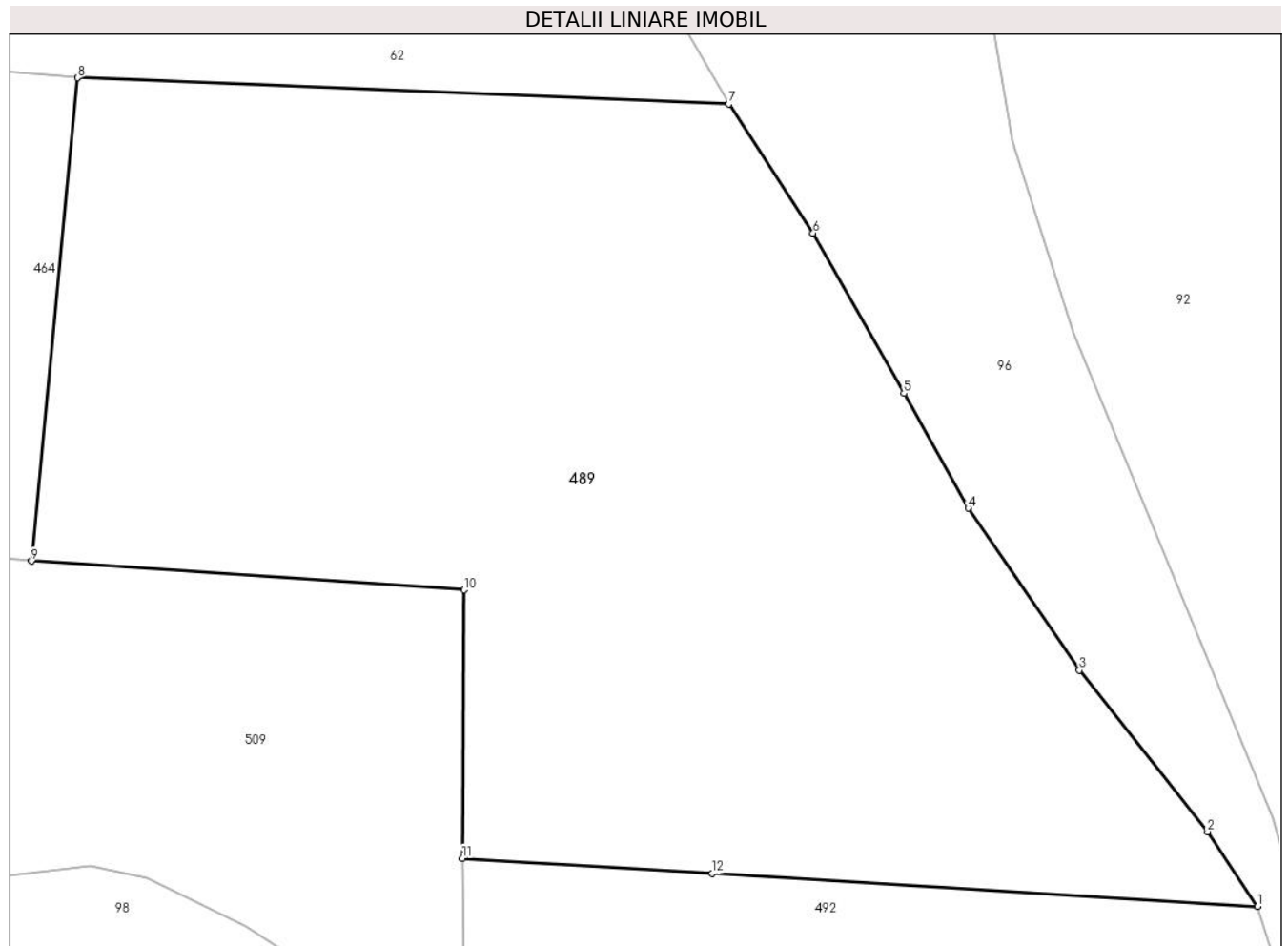
**C. Partea III. SARCINI .**

Inscrieri privind dezmembramintele dreptului de proprietate, drepturi reale de garanție și sarcini	Referințe
NU SUNT	

**Teren**

Nr cadastral	Suprafața (mp)*	Observații / Referințe
	13.840	top 2681 parte, top 2619/40 parte( CF 479 Dorna Candreni)

\* Suprafața este determinată în planul de proiecție Stereo 70.



**Date referitoare la teren**

Crt	Categorie folosință	Intra vilan	Suprafața (mp)	Tarla	Parcelă	Nr. topo	Observații / Referințe
1	pasune	NU	13.840	-	-	-	

**Lungime Segmente**

1) Valorile lungimilor segmentelor sunt obținute din proiecție în plan.

Punct început	X / Y	Punct sfârșit	X / Y	Lungime segment (** (m)
1	515.292,018 649.737,172	2	515.284,422 649.748,5	13.639
2	515.284,422 649.748,5	3	515.264,906 649.773,068	31.376
3	515.264,906 649.773,068	4	515.247,978 649.797,678	29.87
4	515.247,978 649.797,678	5	515.238,208 649.815,128	19.999
5	515.238,208 649.815,128	6	515.224,388 649.839,495	28.013

Punct început	X / Y	Punct sfârșit	X / Y	Lungime segment (** (m)
6	515.224,388 649.839,495	7	515.211,536 649.859,096	23.439
7	515.211,536 649.859,096	8	515.112,482 649.863,097	99.135
8	515.112,482 649.863,097	9	515.105,441 649.789,644	73.79
9	515.105,441 649.789,644	10	515.171,27 649.785,269	65.974
10	515.171,27 649.785,269	11	515.171,011 649.744,492	40.778
11	515.171,011 649.744,492	12	515.209,039 649.742,192	38.097
12	515.209,039 649.742,192	1	515.292,018 649.737,172	83.131

\*\* Lungimile segmentelor sunt determinate în planul de proiecție Stereo 70 și sunt rotunjite la 1 milimetru.

\*\*\* Distanța dintre puncte este formată din segmente cumulate ce sunt mai mici decât valoarea 1 milimetru.





**DATE DESPRE IMOBILUL NR. 492**

Oficiul de Cadastru și Publicitate Imobiliară SUCEAVA  
Biroul de Cadastru și Publicitate Imobiliară Vatra Dornei

**A. Partea I. Descrierea imobilului**

TEREN Extravilan

Adresa: Jud. Suceava

Nr. Crt	Nr cadastral Nr. topografic	Suprafața* (mp)	Observații / Referințe
A1		4.614	Sector cadastral:10 Teren neimprejmuit; top 2683 parte( CF 479 Dorna Candreni)

**B. Partea II. Proprietari și acte**

Inscrieri privitoare la dreptul de proprietate și alte drepturi reale		Referințe
/		
Act Normativ nr. 7, din 13/03/1996 emis de PARLAMENTUL ROMANIEI;		
B1	Intabulare, drept de PROPRIETATE, dobandit prin Lege, cota actuala 1/1, cota initiala 1/1 1) <b>NEIDENTIFICAT NEIDENTIFICAT</b>	A1
Act Administrativ nr. 2136, din 09/03/2023 emis de PRIMARIA COMUNEI POIANA STAMPEI;		
B2	SE NOTEAZA POSESIA FAPTICA IN FAVOAREA LUI 1) <b>CHANG SENG-YI-ANDREEA-TEODORA</b>	A1

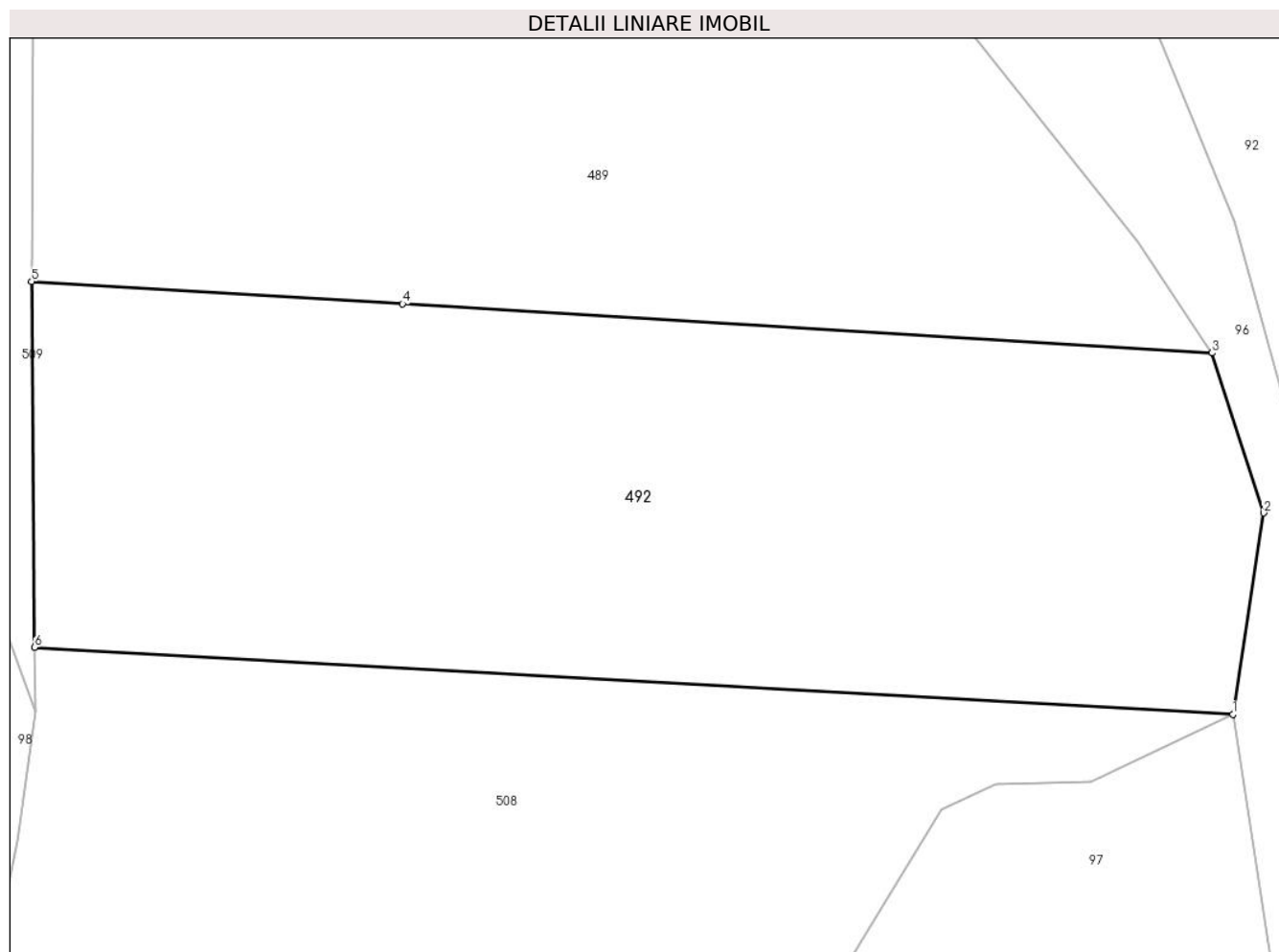
**C. Partea III. SARCINI .**

Inscrieri privind dezmembramintele dreptului de proprietate, drepturi reale de garanție și sarcini	Referințe
NU SUNT	

**Teren**

Nr cadastral	Suprafața (mp)*	Observații / Referințe
	4.614	top 2683 parte( CF 479 Dorna Candreni)

\* Suprafața este determinată în planul de proiecție Stereo 70.



**Date referitoare la teren**

Crt	Categorie folosință	Intra vilan	Suprafața (mp)	Tarla	Parcelă	Nr. topo	Observații / Referințe
1	pasune	NU	4.614	-	-	-	

**Lungime Segmente**

1) Valorile lungimilor segmentelor sunt obținute din proiecție în plan.

Punct început	X / Y	Punct sfârșit	X / Y	Lungime segment (** (m)
1	515.294,135 649.700,13	2	515.297,31 649.720,768	20.881
2	515.297,31 649.720,768	3	515.292,018 649.737,172	17.236
3	515.292,018 649.737,172	4	515.209,039 649.742,192	83.131
4	515.209,039 649.742,192	5	515.171,011 649.744,492	38.097
5	515.171,011 649.744,492	6	515.171,308 649.707,029	37.464

Punct început	X / Y	Punct sfârşit	X / Y	Lungime segment (** (m)
6	515.171,308 649.707,029	1	515.294,135 649.700,13	123.021

\*\* Lungimile segmentelor sunt determinate în planul de proiecţie Stereo 70 şi sunt rotunjite la 1 milimetru.

\*\*\* Distanţa dintre puncte este formată din segmente cumulate ce sunt mai mici decât valoarea 1 milimetru.



**DATE DESPRE IMOBILUL NR. 508**

Oficiul de Cadastru și Publicitate Imobiliară SUCEAVA  
Biroul de Cadastru și Publicitate Imobiliară Vatra Dornei

**A. Partea I. Descrierea imobilului**

TEREN Extravilan

Adresa: Jud. Suceava

Nr. Crt	Nr cadastral Nr. topografic	Suprafața* (mp)	Observații / Referințe
A1		4.614	Sector cadastral:10 Teren neimprejmuit; top 2683 parte( CF 479 Dorna Candreni)

**B. Partea II. Proprietari și acte**

Inscrieri privitoare la dreptul de proprietate și alte drepturi reale		Referințe
/		
Act Normativ nr. 7, din 13/03/1996 emis de PARLAMENTUL ROMANIEI;		
B1	Intabulare, drept de PROPRIETATE, dobandit prin Lege, cota actuala 1/1, cota initiala 1/1 1) <b>NEIDENTIFICAT NEIDENTIFICAT</b>	A1
Act Administrativ nr. 2133, din 09/03/2023 emis de PRIMARIA COMUNEI POIANA STAMPEI;		
B2	SE NOTEAZA POSESIA FAPTICA IN FAVOAREA LUI 1) <b>CANDREA ANCA LAURA</b>	A1

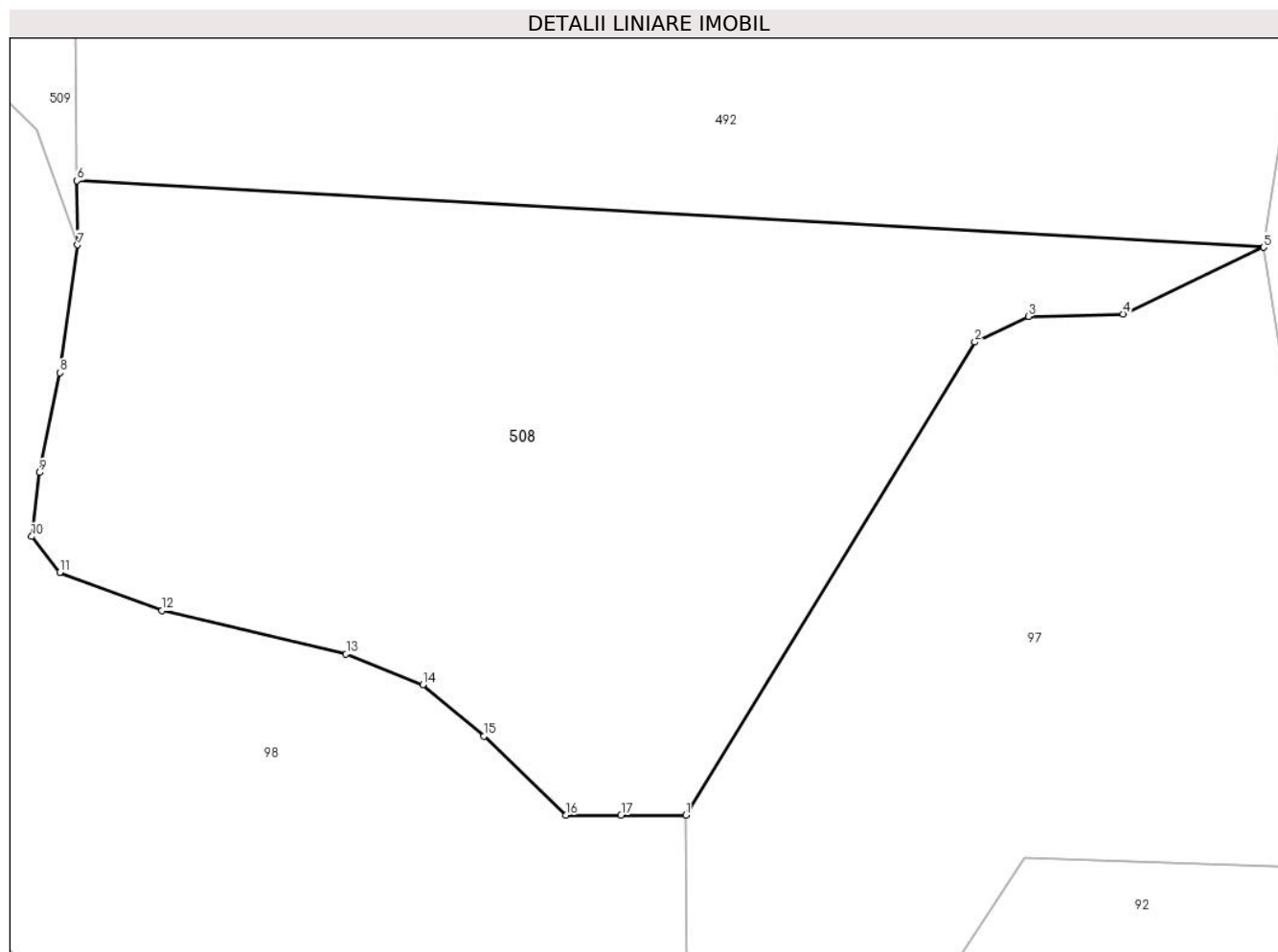
**C. Partea III. SARCINI .**

Inscrieri privind dezmembramintele dreptului de proprietate, drepturi reale de garanție și sarcini	Referințe
NU SUNT	

**Teren**

Nr cadastral	Suprafața (mp)*	Observații / Referințe
	4.614	top 2683 parte( CF 479 Dorna Candreni)

\* Suprafața este determinată în planul de proiecție Stereo 70.



**Date referitoare la teren**

Crt	Categorie folosință	Intra vilan	Suprafața (mp)	Tarla	Parcelă	Nr. topo	Observații / Referințe
1	pașune	NU	4.614	-	-	-	

**Lungime Segmente**

1) Valorile lungimilor segmentelor sunt obținute din proiecție în plan.

Punct început	X / Y	Punct sfârșit	X / Y	Lungime segment (** (m)
1	515.234,339 649.641,393	2	515.264,237 649.690,341	57.357
2	515.264,237 649.690,341	3	515.269,793 649.692,987	6.154
3	515.269,793 649.692,987	4	515.279,583 649.693,251	9.794
4	515.279,583 649.693,251	5	515.294,135 649.700,13	16.096
5	515.294,135 649.700,13	6	515.171,308 649.707,029	123.021

Punct început	X / Y	Punct sfârșit	X / Y	Lungime segment (** (m)
6	515.171,308 649.707,029	7	515.171,368 649.700,395	6.634
7	515.171,368 649.700,395	8	515.169,516 649.687,166	13.358
8	515.169,516 649.687,166	9	515.167,399 649.676,847	10.534
9	515.167,399 649.676,847	10	515.166,605 649.670,232	6.662
10	515.166,605 649.670,232	11	515.169,516 649.666,528	4.711
11	515.169,516 649.666,528	12	515.180,099 649.662,559	11.303
12	515.180,099 649.662,559	13	515.199,149 649.658,061	19.574
13	515.199,149 649.658,061	14	515.207,087 649.654,886	8.549
14	515.207,087 649.654,886	15	515.213,437 649.649,595	8.265
15	515.213,437 649.649,595	16	515.221,903 649.641,393	11.788
16	515.221,903 649.641,393	17	515.227,614 649.641,393	5.711
17	515.227,614 649.641,393	1	515.234,339 649.641,393	6.725

\*\* Lungimile segmentelor sunt determinate în planul de proiecție Stereo 70 și sunt rotunjite la 1 milimetru.

\*\*\* Distanța dintre puncte este formată din segmente cumulate ce sunt mai mici decât valoarea 1 milimetru.





**DATE DESPRE IMOBILUL NR. 509**

Oficiul de Cadastru și Publicitate Imobiliară SUCEAVA  
 Biroul de Cadastru și Publicitate Imobiliară Vatra Dornei

**A. Partea I. Descrierea imobilului**

TEREN Necunoscut

Adresa: Loc. Praleni, Jud. Suceava

Nr. Crt	Nr cadastral Nr. topografic	Suprafața* (mp)	Observații / Referințe
A1		30.411	Sector cadastral:10 Teren neimprejmuit; top 2684/1 parte, top 2683 parte( CF 487 Dorna Candreni), top 2619/41 parte ( CF 487 Dorna Candreni -CFE 32745 Poiana Stampei)

**B. Partea II. Proprietari și acte**

Inscrieri privitoare la dreptul de proprietate și alte drepturi reale		Referințe
/		
Act Normativ nr. 7, din 13/03/1996 emis de PARLAMENTUL ROMANIEI;		
B1	Intabulare, drept de PROPRIETATE, dobândit prin Lege, cota actuala 1/1, cota initiala 1/1 1) NEIDENTIFICAT NEIDENTIFICAT	A1
Act Administrativ nr. 2023, din 03/03/2023 emis de PRIMARIA COMUNEI POIANA STAMPEI;		
B2	SE NOTEAZA POSESIA FAPTICA IN FAVOAREA LUI 1) VASILUT MARIANA	A1

**C. Partea III. SARCINI .**

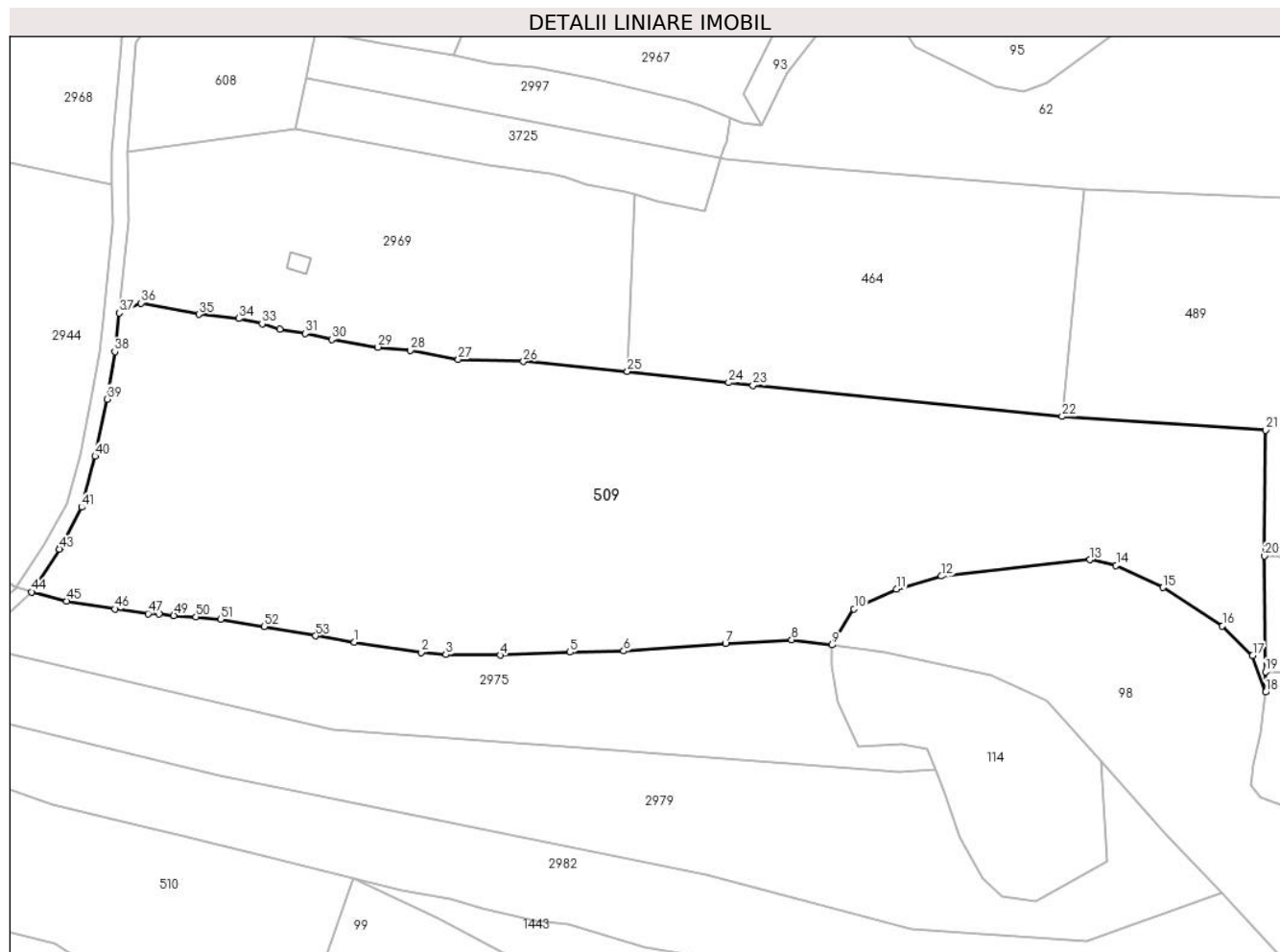
Inscrieri privind dezmembramintele dreptului de proprietate, drepturi reale de garanție și sarcini	Referințe
NU SUNT	

## Anexa Nr. 1 La Partea I

## Teren

Nr cadastral	Suprafața (mp)*	Observații / Referințe
	30.411	top 2684/1 parte, top 2683 parte( CF 487 Dorna Candreni), top 2619/41 parte ( CF 487 Dorna Candreni -CFE 32745 Poiana Stampei)

\* Suprafața este determinată în planul de proiecție Stereo 70.



## Date referitoare la teren

Crt	Categorie folosință	Intra vilan	Suprafața (mp)	Tarla	Parcelă	Nr. topo	Observații / Referințe
1	pasune	DA	7.377	-	-	-	
2	pasune	NU	23.034	-	-	-	

## Lungime Segmente

1) Valorile lungimilor segmentelor sunt obținute din proiecție în plan.

Punct început	X / Y	Punct sfârșit	X / Y	Lungime segment	Punct început	X / Y	Punct sfârșit	X / Y	Lungime segment	Punct început	X / Y	Punct sfârșit	X / Y	Lungime segment
1	514.876,29 649.716,618	2	514.897,862 649.713,223	21.838	2	514.897,862 649.713,223	3	514.905,897 649.712,545	8.064	3	514.905,897 649.712,545	4	514.923,444 649.712,341	17.548
4	514.923,444 649.712,341	5	514.946,127 649.713,367	22.706	5	514.946,127 649.713,367	6	514.963,47 649.713,749	17.347	6	514.963,47 649.713,749	7	514.996,457 649.716,142	33.074
7	514.996,457 649.716,142	8	515.017,864 649.717,395	21.444	8	515.017,864 649.717,395	9	515.030,991 649.715,665	13.241	9	515.030,991 649.715,665	10	515.038,018 649.727,382	13.663
10	515.038,018 649.727,382	11	515.051,776 649.733,732	15.153	11	515.051,776 649.733,732	12	515.066,328 649.737,966	15.155	12	515.066,328 649.737,966	13	515.114,482 649.743,257	48.444
13	515.114,482 649.743,257	14	515.122,949 649.741,405	8.667	14	515.122,949 649.741,405	15	515.138,03 649.734,262	16.687	15	515.138,03 649.734,262	16	515.157,345 649.721,826	22.972

Punct început	X / Y	Punct sfârșit	X / Y	Lungime segment	Punct început	X / Y	Punct sfârșit	X / Y	Lungime segment	Punct început	X / Y	Punct sfârșit	X / Y	Lungime segment
16	515.157,345 649.721,826	17	515.167,135 649.712,301	13.659	17	515.167,135 649.712,301	18	515.171,368 649.700,395	12.636	18	515.171,368 649.700,395	19	515.171,308 649.707,029	6.634
19	515.171,308 649.707,029	20	515.171,011 649.744,492	37.464	20	515.171,011 649.744,492	21	515.171,27 649.785,269	40.778	21	515.171,27 649.785,269	22	515.105,441 649.789,644	65.974
22	515.105,441 649.789,644	23	515.005,329 649.799,716	100.617	23	515.005,329 649.799,716	24	514.997,455 649.800,615	7.925	24	514.997,455 649.800,615	25	514.964,67 649.804,278	32.989
25	514.964,67 649.804,278	26	514.931,01 649.807,44	33.808	26	514.931,01 649.807,44	27	514.909,924 649.808,107	21.097	27	514.909,924 649.808,107	28	514.894,363 649.811,011	15.83
28	514.894,363 649.811,011	29	514.883,914 649.812,084	10.504	29	514.883,914 649.812,084	30	514.868,888 649.814,598	15.235	30	514.868,888 649.814,598	31	514.860,41 649.816,57	8.704
31	514.860,41 649.816,57	32	514.852,053 649.817,829	8.451	32	514.852,053 649.817,829	33	514.846,426 649.819,679	5.923	33	514.846,426 649.819,679	34	514.838,793 649.821,369	7.818
34	514.838,793 649.821,369	35	514.825,914 649.822,732	12.951	35	514.825,914 649.822,732	36	514.807,141 649.826,398	19.128	36	514.807,141 649.826,398	37	514.800,134 649.823,148	7.724
37	514.800,134 649.823,148	38	514.798,658 649.810,618	12.617	38	514.798,658 649.810,618	39	514.796,206 649.795,269	15.544	39	514.796,206 649.795,269	40	514.792,301 649.776,806	18.871
40	514.792,301 649.776,806	41	514.787,896 649.760,275	17.108	41	514.787,896 649.760,275	42	514.781,113 649.747,238	14.696	42	514.781,113 649.747,238	43	514.780,824 649.746,683	0.626
43	514.780,824 649.746,683	44	514.771,75 649.732,867	16.529	44	514.771,75 649.732,867	45	514.783,148 649.729,895	11.779	45	514.783,148 649.729,895	46	514.798,757 649.727,344	15.816
46	514.798,757 649.727,344	47	514.809,469 649.725,814	10.821	47	514.809,469 649.725,814	48	514.813,046 649.725,692	3.579	48	514.813,046 649.725,692	49	514.817,81 649.725,191	4.79
49	514.817,81 649.725,191	50	514.824,955 649.724,773	7.157	50	514.824,955 649.724,773	51	514.832,895 649.723,937	7.984	51	514.832,895 649.723,937	52	514.847,029 649.721,623	14.322
52	514.847,029 649.721,623	53	514.863,743 649.718,62	16.982	53	514.863,743 649.718,62	1	514.876,29 649.716,618	12.706					

\*\* Lungimile segmentelor sunt determinate în planul de proiecție Stereo 70 și sunt rotunjite la 1 milimetru.

\*\*\* Distanța dintre puncte este formată din segmente cumulate ce sunt mai mici decât valoarea 1 milimetru.



**DATE DESPRE IMOBILUL NR. 510**

Oficiul de Cadastru și Publicitate Imobiliară SUCEAVA  
Biroul de Cadastru și Publicitate Imobiliară Vatra Dornei

**A. Partea I. Descrierea imobilului**

TEREN Extravilan

Nr. CF vechi:2748

Adresa: Jud. Suceava

Nr. Crt	Nr cadastral Nr. topografic	Suprafața* (mp)	Observații / Referințe
A1		Din acte: 50.095 Masurata: 8.789	Sector cadastral:10 Teren imprejmuit; parte din IE 31843 pe Dorna Candrenilor (diferenta de teren se regaseste la id 3902)

**B. Partea II. Proprietari și acte**

Inscrieri privitoare la dreptul de proprietate și alte drepturi reale	Referințe
/	
Act Notarial nr. 308, din 12/06/1997 emis de BNP STELIAN CATARAGIU;	
B1	A1
Intabulare, drept de PROPRIETATE, dobandit prin Conventie, cota actuala 1/1, cota initiala 1/1	
1) BUZILA ILIE GHEORGHE	
2) BUZILA FLORENTINA	

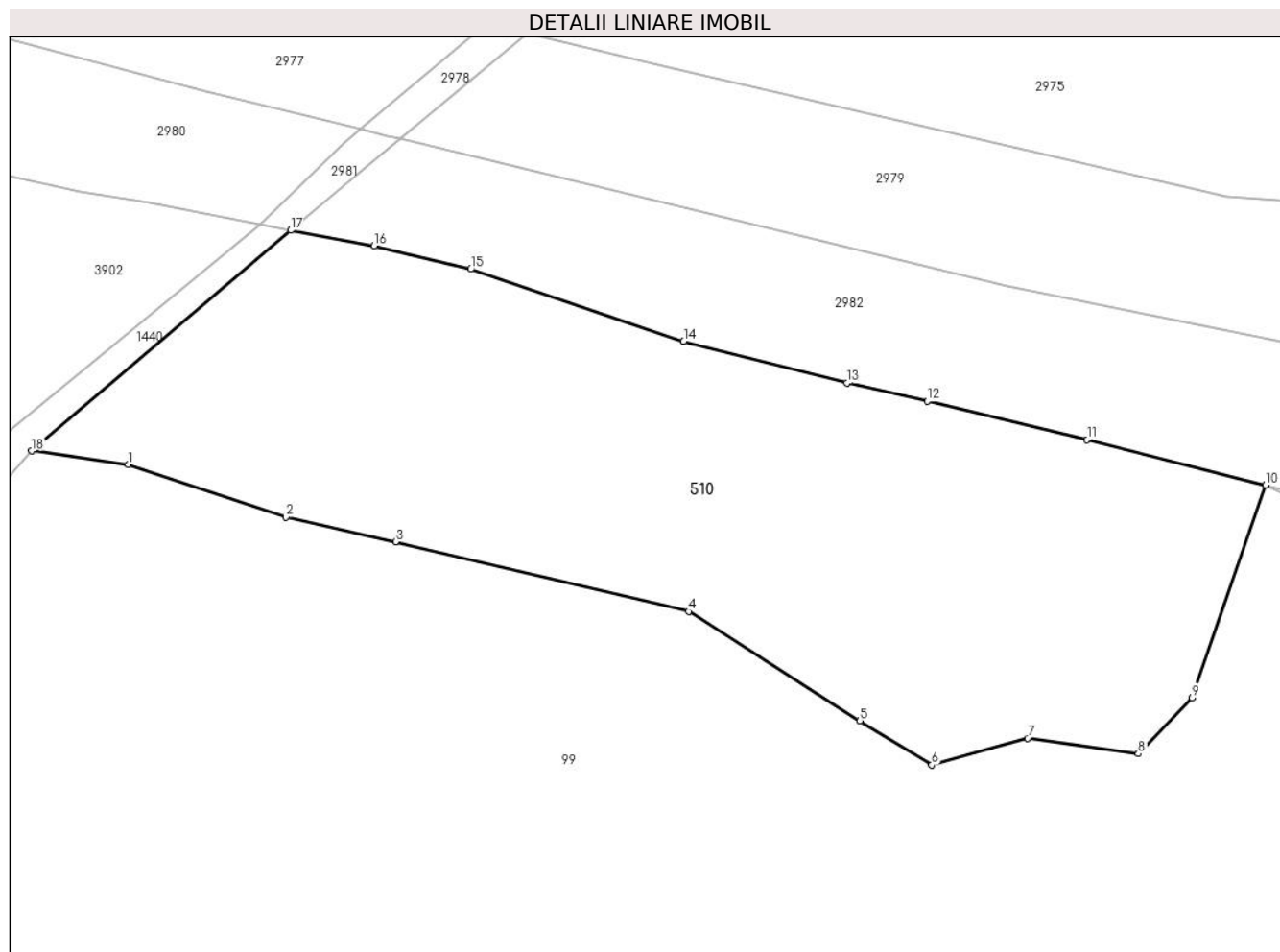
**C. Partea III. SARCINI .**

Inscrieri privind dezmembramintele dreptului de proprietate, drepturi reale de garanție și sarcini	Referințe
NU SUNT	

**Teren**

Nr cadastral	Suprafaţa (mp)*	Observaţii / Referinţe
	Din acte: 50.095 Masurata: 8.789	parte din IE 31843 pe Dorna Candrenilor (diferenta de teren se regasese la id 3902)

\* Suprafaţa este determinată în planul de proiecţie Stereo 70.



**Date referitoare la teren**

Crt	Categorie folosinţă	Intra vilan	Suprafaţa (mp)	Tarla	Parcelă	Nr. topo	Observaţii / Referinţe
1	pasune	NU	8.789	-	-	-	

**Lungime Segmente**

1) Valorile lungimilor segmentelor sunt obţinute din proiecţie în plan.

Punct început	X / Y	Punct sfârşit	X / Y	Lungime segment (** (m)
1	514.685,814 649.643,626	2	514.712,104 649.634,817	27.727
2	514.712,104 649.634,817	3	514.730,486 649.630,701	18.837
3	514.730,486 649.630,701	4	514.779,409 649.619,054	50.29
4	514.779,409 649.619,054	5	514.808,048 649.600,817	33.953
5	514.808,048 649.600,817	6	514.820,036 649.593,444	14.074

Punct început	X / Y	Punct sfârșit	X / Y	Lungime segment (** (m)
6	514.820,036 649.593,444	7	514.836,048 649.597,884	16.616
7	514.836,048 649.597,884	8	514.854,579 649.595,294	18.711
8	514.854,579 649.595,294	9	514.863,545 649.604,659	12.965
9	514.863,545 649.604,659	10	514.875,827 649.640,197	37.6
10	514.875,827 649.640,197	11	514.845,984 649.647,733	30.78
11	514.845,984 649.647,733	12	514.819,317 649.654,197	27.439
12	514.819,317 649.654,197	13	514.805,85 649.657,228	13.804
13	514.805,85 649.657,228	14	514.778,591 649.664,175	28.13
14	514.778,591 649.664,175	15	514.743,015 649.676,26	37.573
15	514.743,015 649.676,26	16	514.726,885 649.680,173	16.598
16	514.726,885 649.680,173	17	514.712,933 649.682,746	14.187
17	514.712,933 649.682,746	18	514.669,651 649.645,87	56.861
18	514.669,651 649.645,87	1	514.685,814 649.643,626	16.318

\*\* Lungimile segmentelor sunt determinate în planul de proiecție Stereo 70 și sunt rotunjite la 1 milimetru.

\*\*\* Distanța dintre puncte este formată din segmente cumulate ce sunt mai mici decât valoarea 1 milimetru.





**DATE DESPRE IMOBILUL NR. 513**

Oficiul de Cadastru și Publicitate Imobiliară SUCEAVA  
Biroul de Cadastru și Publicitate Imobiliară Vatra Dornei

**A. Partea I. Descrierea imobilului**

TEREN Necunoscut

Nr. CF vechi:2727-Dorna Candrenilor

Adresa: Loc. Praleni, Str Praleni, Nr. 60, Jud. Suceava

Nr. Crt	Nr cadastral Nr. topografic	Suprafața* (mp)	Observații / Referințe
A1	32422	Din acte: 39.294 Masurata: 31.537	Sector cadastral:10 Teren neimprejmuit; diferenta de teren se regaseste la ID3021

**Construcții**

Crt	Nr cadastral Nr. topografic	Adresa	Observații / Referințe
A1.1	32422-C1	Loc. Praleni, Str Praleni, Nr. 60, Jud. Suceava	Nr. niveluri:1; S. construita la sol:125 mp; S. construita desfasurata:125 mp; LOCUINTA
A1.2	32422-C2	Loc. Praleni, Str Praleni, Nr. 60, Jud. Suceava	Nr. niveluri:1; S. construita la sol:77 mp; S. construita desfasurata:77 mp; ANEXA

**B. Partea II. Proprietari și acte**

Inscrieri privitoare la dreptul de proprietate și alte drepturi reale		Referințe
/		
Act Notarial nr. 308, din 12/06/1997 emis de BNP STELIAN CATARGIU;		
B1	Intabulare, drept de PROPRIETATE, dobandit prin Conventie, cota actuala 1/1, cota initiala 1/1 1) BUZILA ILIE GHEORGHE 2) BUZILA FLORENTINA	A1
Act Administrativ nr. 2981, din 31/03/2023 emis de PRIMARIA COMUNEI POIANA STAMPEI;		
B2	Intabulare, drept de PROPRIETATE, dobandit prin Lege, cota actuala 1/1, cota initiala 1/1 1) BUZILA ILIE GHEORGHE 2) BUZILA FLORENTINA	A1.1, A1.2

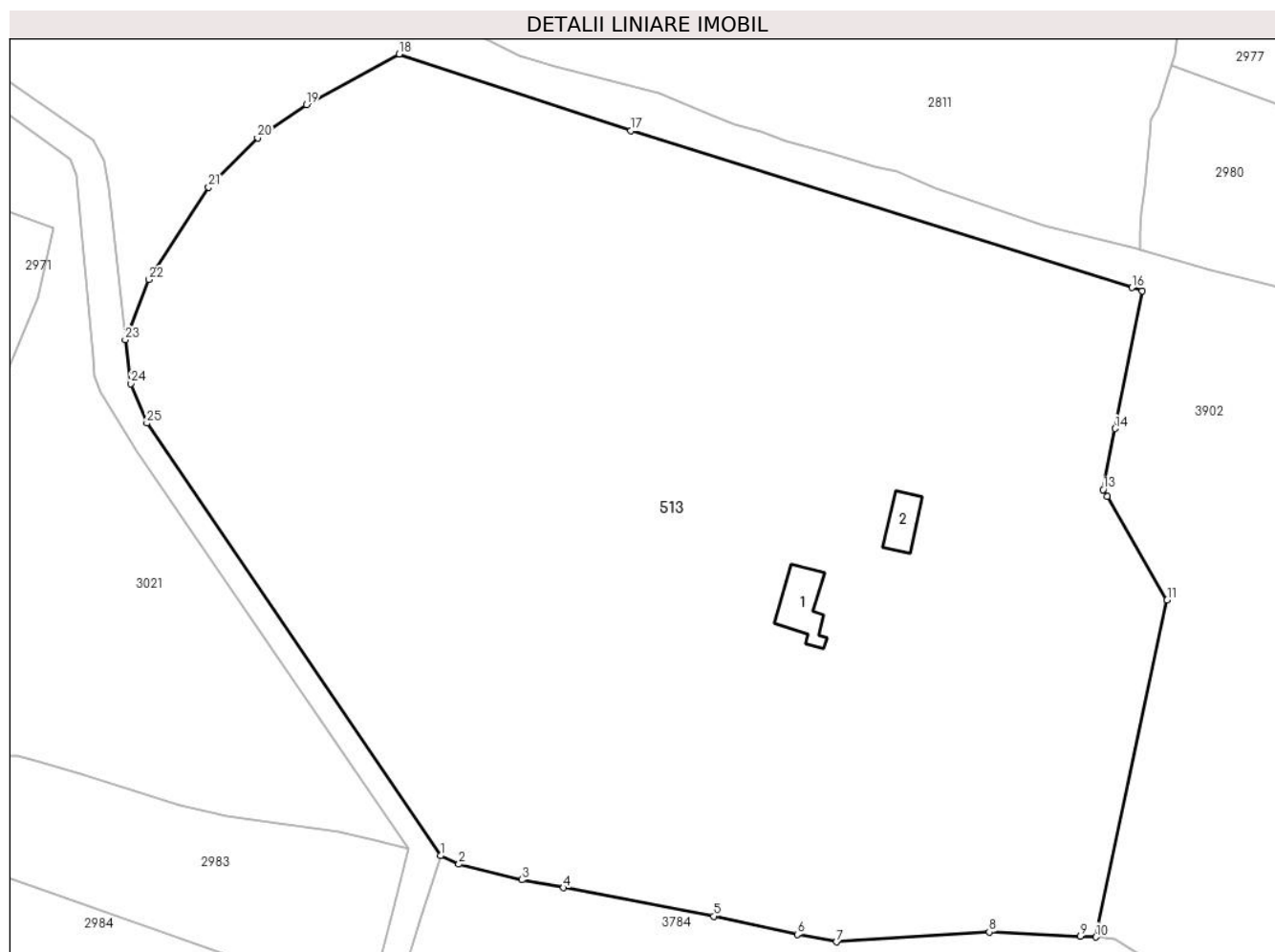
**C. Partea III. SARCINI .**

Inscrieri privind dezmembramintele dreptului de proprietate, drepturi reale de garanție și sarcini	Referințe
NU SUNT	

**Teren**

Nr cadastral	Suprafața (mp)*	Observații / Referințe
32422	Din acte: 39.294 Masurata: 31.537	diferenta de teren se regaseste la ID3021

\* Suprafața este determinată în planul de proiecție Stereo 70.



**Date referitoare la teren**

Crt	Categorie folosință	Intra vilan	Suprafața (mp)	Tarla	Parcelă	Nr. topo	Observații / Referințe
1	curți constructii	DA	1.096	-	-	-	
2	livada	DA	733	-	-	-	
3	faneata	DA	29.421	-	-	-	
4	faneata	NU	36	-	-	-	
5	faneata	NU	251	-	-	-	

**Date referitoare la construcții**

Crt	Număr	Destinație construcție	Supraf. (mp)	Situație juridică	Observații / Referințe
A1.1	32422-C1	construcții de locuințe	125	Cu acte	Nr. niveluri:1; S. construita la sol:125 mp; S. construita desfasurata:125 mp; LOCUINTA
A1.2	32422-C2	construcții anexa	77	Cu acte	Nr. niveluri:1; S. construita la sol:77 mp; S. construita desfasurata:77 mp; ANEXA

**Lungime Segmente**

1) Valorile lungimilor segmentelor sunt obținute din proiecție în plan.

Punct început	X / Y	Punct sfârșit	X / Y	Lungime segment (** (m)
1	514.261,881 649.561,714	2	514.265,91 649.559,861	4.435
3	514.279,699 649.556,459	4	514.288,792 649.554,749	9.252
5	514.321,632 649.548,5	6	514.339,99 649.544,527	18.783
7	514.348,535 649.542,896	8	514.381,964 649.545,022	33.497
9	514.401,89 649.544,093	10	514.405,239 649.543,937	3.353
11	514.420,844 649.617,563	12	514.407,734 649.640,218	26.175
13	514.406,869 649.641,712	14	514.409,498 649.655,05	13.595
15	514.415,434 649.685,156	16	514.413,165 649.685,866	2.377
17	514.303,516 649.720,168	18	514.252,836 649.736,916	53.376
19	514.232,56 649.725,808	20	514.221,863 649.718,564	12.919
21	514.211,127 649.707,845	22	514.198,057 649.687,619	24.081
23	514.192,9 649.674,479	24	514.194,118 649.664,921	9.635
25	514.197,622 649.656,277	1	514.261,881 649.561,714	114.33

Punct început	X / Y	Punct sfârșit	X / Y	Lungime segment (** (m)
2	514.265,91 649.559,861	3	514.279,699 649.556,459	14.202
4	514.288,792 649.554,749	5	514.321,632 649.548,5	33.429
6	514.339,99 649.544,527	7	514.348,535 649.542,896	8.699
8	514.381,964 649.545,022	9	514.401,89 649.544,093	19.948
10	514.405,239 649.543,937	11	514.420,844 649.617,563	75.262
12	514.407,734 649.640,218	13	514.406,869 649.641,712	1.726
14	514.409,498 649.655,05	15	514.415,434 649.685,156	30.686
16	514.413,165 649.685,866	17	514.303,516 649.720,168	114.889
18	514.252,836 649.736,916	19	514.232,56 649.725,808	23.119
20	514.221,863 649.718,564	21	514.211,127 649.707,845	15.171
22	514.198,057 649.687,619	23	514.192,9 649.674,479	14.116
24	514.194,118 649.664,921	25	514.197,622 649.656,277	9.327

\*\* Lungimile segmentelor sunt determinate în planul de proiecție Stereo 70 și sunt rotunjite la 1 milimetru.

\*\*\* Distanța dintre puncte este formată din segmente cumulate ce sunt mai mici decât valoarea 1 milimetru.



**DATE DESPRE IMOBILUL NR. 608**

Oficiul de Cadastru și Publicitate Imobiliară SUCEAVA  
Biroul de Cadastru și Publicitate Imobiliară Vatra Dornei

**A. Partea I. Descrierea imobilului**

TEREN Necunoscut

Adresa: Loc. Praleni, Jud. Suceava

Nr. Crt	Nr cadastral Nr. topografic	Suprafața* (mp)	Observații / Referințe
A1		2.180	Sector cadastral:10 Teren neimprejmuit; top 2679/1 parte( CF 479 Dorna Candreni)

**B. Partea II. Proprietari și acte**

Inscrieri privitoare la dreptul de proprietate și alte drepturi reale		Referințe
/		
Act Normativ nr. 7, din 13/03/1996 emis de PARLAMENTUL ROMANIEI;		
B1	Intabulare, drept de PROPRIETATE, dobandit prin Lege, cota actuala 1/1, cota initiala 1/1 1) <b>NEIDENTIFICAT NEIDENTIFICAT</b>	A1
Act Administrativ nr. 2025, din 03/03/2023 emis de PRIMARIA COMUNEI POIANA STAMPEI;		
B2	SE NOTEAZA POSESIA FAPTICA IN FAVOAREA LUI 1) <b>DELCEA GEORGE-IULIAN</b>	A1

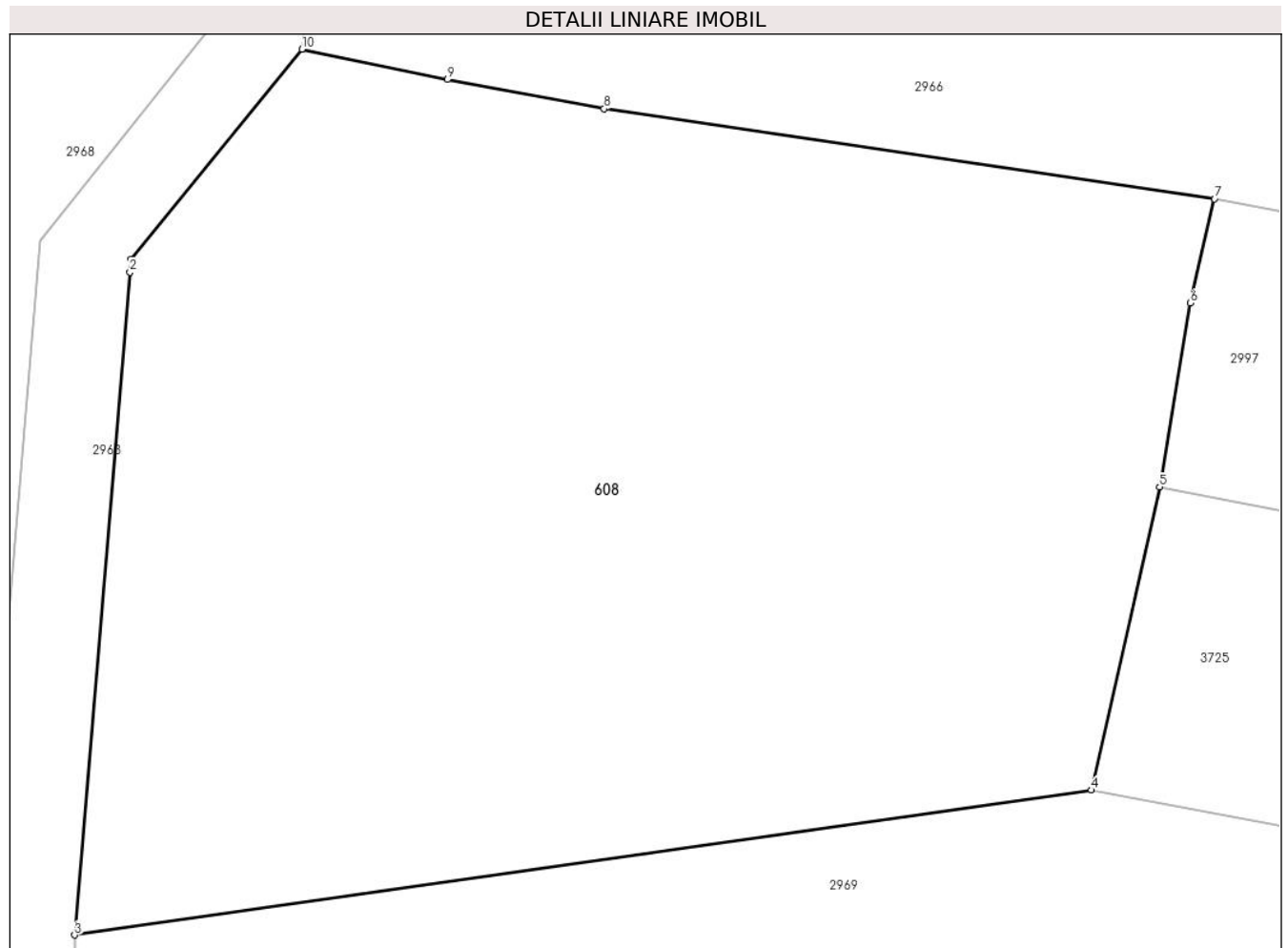
**C. Partea III. SARCINI .**

Inscrieri privind dezmembramintele dreptului de proprietate, drepturi reale de garanție și sarcini	Referințe
NU SUNT	

**Teren**

Nr cadastral	Suprafața (mp)*	Observații / Referințe
	2.180	top 2679/1 parte( CF 479 Dorna Candreni)

\* Suprafața este determinată în planul de proiecție Stereo 70.



**Date referitoare la teren**

Crt	Categorie folosință	Intra vilan	Suprafața (mp)	Tarla	Parcelă	Nr. topo	Observații / Referințe
1	faneata	DA	1.814	-	-	-	
2	faneata	NU	366	-	-	-	

**Lungime Segmente**

1) Valorile lungimilor segmentelor sunt obținute din proiecție în plan.

Punct început	X / Y	Punct sfârșit	X / Y	Lungime segment (** (m)
1	514.805,717 649.911,292	2	514.805,66 649.910,611	0.683
2	514.805,66 649.910,611	3	514.802,694 649.875,148	35.587
3	514.802,694 649.875,148	4	514.857,175 649.882,893	55.029
4	514.857,175 649.882,893	5	514.860,823 649.899,12	16.632

Punct început	X / Y	Punct sfârșit	X / Y	Lungime segment (** (m)
5	514.860,823 649.899,12	6	514.862,459 649.908,955	9.97
6	514.862,459 649.908,955	7	514.863,753 649.914,536	5.729
7	514.863,753 649.914,536	8	514.831,057 649.919,35	33.048
8	514.831,057 649.919,35	9	514.822,653 649.920,906	8.547
9	514.822,653 649.920,906	10	514.814,866 649.922,535	7.956
10	514.814,866 649.922,535	1	514.805,717 649.911,292	14.495

\*\* Lungimile segmentelor sunt determinate în planul de proiecție Stereo 70 și sunt rotunjite la 1 milimetru.

\*\*\* Distanța dintre puncte este formată din segmente cumulate ce sunt mai mici decât valoarea 1 milimetru.





**DATE DESPRE IMOBILUL NR. 619**

Oficiul de Cadastru și Publicitate Imobiliară SUCEAVA  
Biroul de Cadastru și Publicitate Imobiliară Vatra Dornei

**A. Partea I. Descrierea imobilului**

TEREN Extravilan

Adresa: Jud. Suceava

Nr. Crt	Nr cadastral Nr. topografic	Suprafața* (mp)	Observații / Referințe
A1		24.784	Sector cadastral:10 Teren neimprejmuit;

**B. Partea II. Proprietari și acte**

Inscrieri privitoare la dreptul de proprietate și alte drepturi reale		Referințe
/		
Act Normativ nr. 7, din 13/03/1996 emis de PARLAMENTUL ROMANIEI;		
B1	Inscrierea provizorie, drept de PROPRIETATE, dobandit prin Lege, cota actuala 1/1, cota initiala 1/1 1) COMUNA POIANA STAMPEI, CIF:5021250	A1

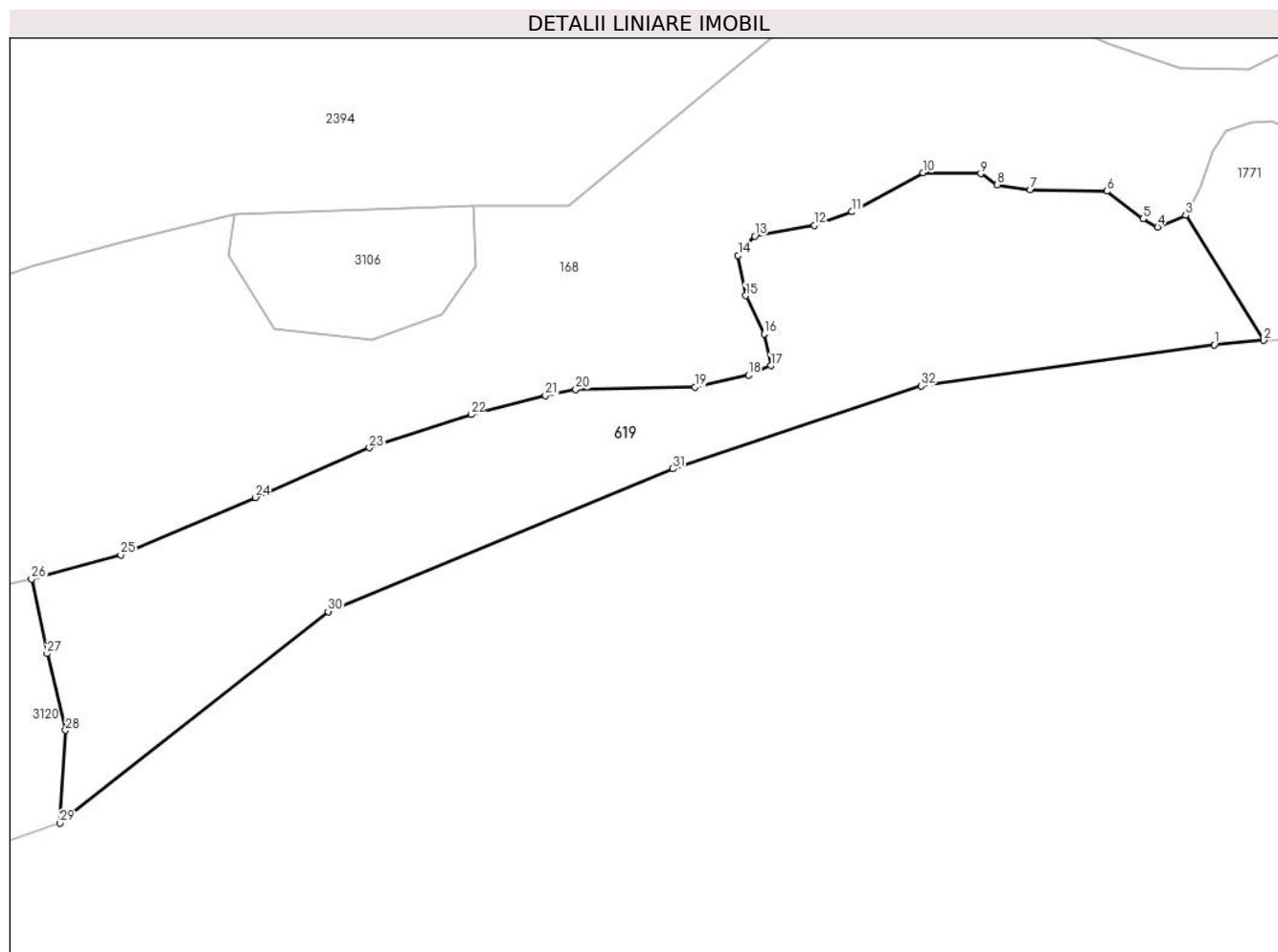
**C. Partea III. SARCINI .**

Inscrieri privind dezmembramintele dreptului de proprietate, drepturi reale de garanție și sarcini	Referințe
NU SUNT	

**Teren**

Nr cadastral	Suprafața (mp)*	Observații / Referințe
	24.784	

\* Suprafața este determinată în planul de proiecție Stereo 70.



**Date referitoare la teren**

Crt	Categorie folosință	Intravilan	Suprafața (mp)	Tarla	Parcelă	Nr. topo	Observații / Referințe
1	padure	NU	24.784	-	-	-	

**Lungime Segmente**

1) Valorile lungimilor segmentelor sunt obținute din proiecție în plan.

Punct început	X / Y	Punct sfârșit	X / Y	Lungime segment (** (m)
1	515.567,662 647.582,793	2	515.585,556 647.584,343	17.961
3	515.557,321 647.629,612	4	515.547,089 647.625,389	11.069
5	515.541,892 647.628,313	6	515.528,737 647.638,382	16.566
7	515.500,965 647.638,869	8	515.488,947 647.640,656	12.15
9	515.482,938 647.644,716	10	515.462,15 647.645,041	20.791

Punct început	X / Y	Punct sfârșit	X / Y	Lungime segment (** (m)
2	515.585,556 647.584,343	3	515.557,321 647.629,612	53.353
4	515.547,089 647.625,389	5	515.541,892 647.628,313	5.963
6	515.528,737 647.638,382	7	515.500,965 647.638,869	27.776
8	515.488,947 647.640,656	9	515.482,938 647.644,716	7.252
10	515.462,15 647.645,041	11	515.436,327 647.630,911	29.436

Punct început	X / Y	Punct sfârșit	X / Y	Lungime segment (** (m)
11	515.436,327 647.630,911	12	515.422,685 647.626,039	14.486
13	515.401,084 647.622,141	14	515.395,075 647.615,158	9.213
15	515.397,836 647.600,541	16	515.404,495 647.586,736	15.327
17	515.406,931 647.575,205	18	515.398,811 647.571,795	8.807
19	515.379,484 647.567,41	20	515.336,283 647.566,598	43.209
21	515.325,24 647.564,324	22	515.298,28 647.557,503	27.809
23	515.261,413 647.545,484	24	515.220,161 647.527,457	45.019
25	515.171,277 647.506,669	26	515.139,028 647.497,87	33.428
27	515.144,673 647.470,878	28	515.151,364 647.443,154	28.52
29	515.149,37 647.409,506	30	515.246,51 647.486,152	123.737
31	515.371,438 647.537,856	32	515.461,312 647.567,814	94.736

Punct început	X / Y	Punct sfârșit	X / Y	Lungime segment (** (m)
12	515.422,685 647.626,039	13	515.401,084 647.622,141	21.95
14	515.395,075 647.615,158	15	515.397,836 647.600,541	14.875
16	515.404,495 647.586,736	17	515.406,931 647.575,205	11.786
18	515.398,811 647.571,795	19	515.379,484 647.567,41	19.818
20	515.336,283 647.566,598	21	515.325,24 647.564,324	11.275
22	515.298,28 647.557,503	23	515.261,413 647.545,484	38.777
24	515.220,161 647.527,457	25	515.171,277 647.506,669	53.12
26	515.139,028 647.497,87	27	515.144,673 647.470,878	27.576
28	515.151,364 647.443,154	29	515.149,37 647.409,506	33.707
30	515.246,51 647.486,152	31	515.371,438 647.537,856	135.205
32	515.461,312 647.567,814	1	515.567,662 647.582,793	107.4

\*\* Lungimile segmentelor sunt determinate în planul de proiecție Stereo 70 și sunt rotunjite la 1 milimetru.

\*\*\* Distanța dintre puncte este formată din segmente cumulate ce sunt mai mici decât valoarea 1 milimetru.



**DATE DESPRE IMOBILUL NR. 647**

Oficiul de Cadastru și Publicitate Imobiliară SUCEAVA  
Biroul de Cadastru și Publicitate Imobiliară Vatra Dornei

**A. Partea I. Descrierea imobilului**

TEREN Intravilan

Nr. CF vechi:2787 Dorna Candreni

Adresa: Loc. Poiana Stampei, Jud. Suceava

Nr. Crt	Nr cadastral Nr. topografic	Suprafața* (mp)	Observații / Referințe
A1	34664	Din acte: 1.120 Masurata: 2.051	Sector cadastral:15 Teren imprejmuit;

**B. Partea II. Proprietari și acte**

Inscrieri privitoare la dreptul de proprietate și alte drepturi reale		Referințe
<b>2292 / 04/06/1996</b>		
Act Notarial nr. 2235, din 29/05/1996 emis de BNP Scraba Horia Ilie;		
B1	Intabulare, drept de PROPRIETATE, dobandit prin Conventie, cota actuala 1/1, cota initiala 1/1 1) RUSU ANDREI	A1

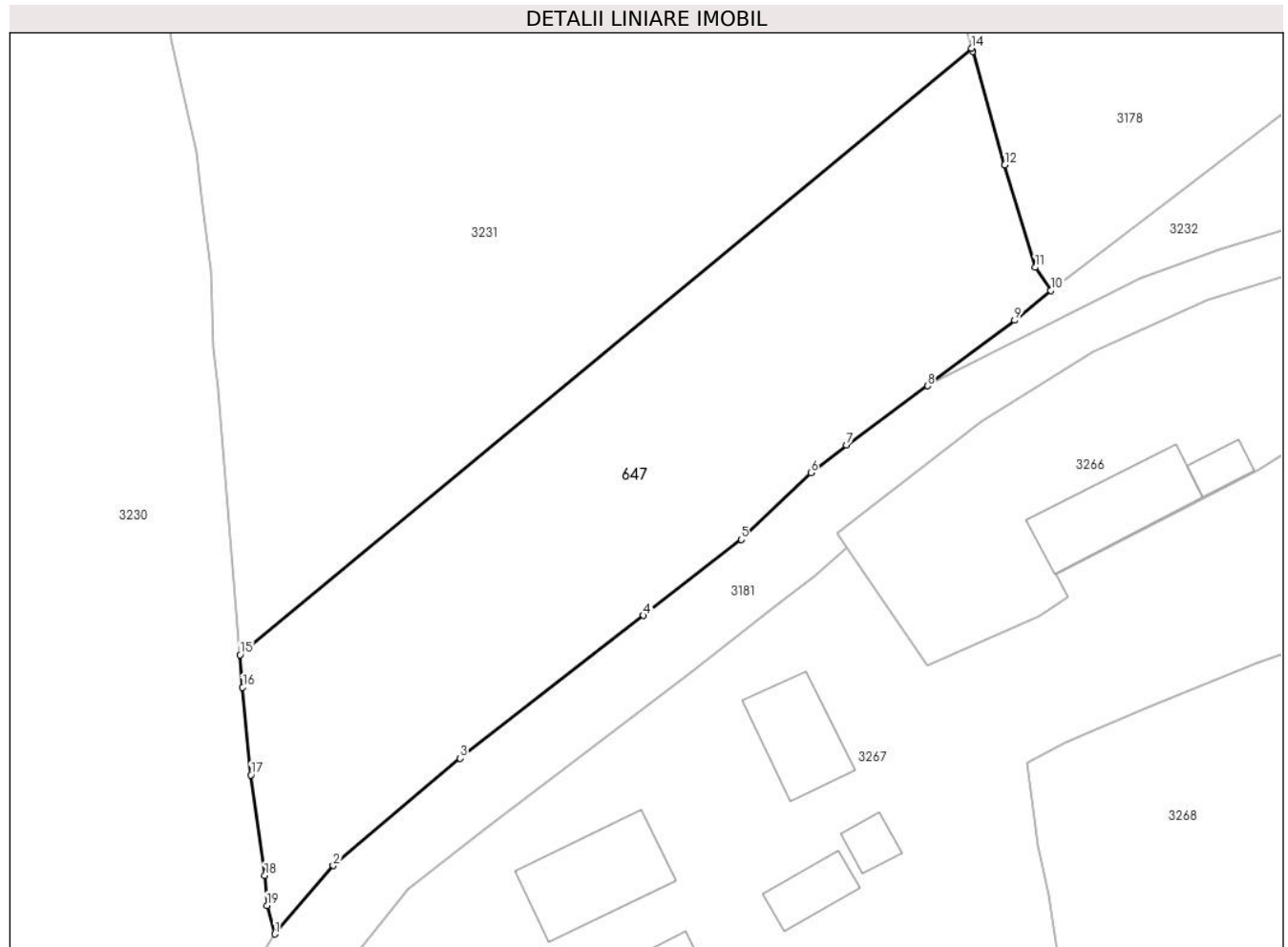
**C. Partea III. SARCINI .**

Inscrieri privind dezmembramintele dreptului de proprietate, drepturi reale de garanție și sarcini	Referințe
NU SUNT	

**Teren**

Nr cadastral	Suprafața (mp)*	Observații / Referințe
34664	Din acte: 1.120 Masurata: 2.051	

\* Suprafața este determinată în planul de proiecție Stereo 70.



**Date referitoare la teren**

Crt	Categorie folosință	Intra vilan	Suprafața (mp)	Tarla	Parcelă	Nr. topo	Observații / Referințe
1	faneata	DA	2.051	-	-	-	

**Lungime Segmente**

1) Valorile lungimilor segmentelor sunt obținute din proiecție în plan.

Punct început	X / Y	Punct sfârșit	X / Y	Lungime segment (** (m)
1	512.867,867 648.073,552	2	512.873,485 648.080,139	8.657
2	512.873,485 648.080,139	3	512.885,687 648.090,435	15.965
3	512.885,687 648.090,435	4	512.903,324 648.104,187	22.365
4	512.903,324 648.104,187	5	512.912,703 648.111,487	11.885
5	512.912,703 648.111,487	6	512.919,403 648.117,891	9.268

Punct început	X / Y	Punct sfârșit	X / Y	Lungime segment (** (m)
6	512.919,403 648.117,891	7	512.922,845 648.120,57	4.362
7	512.922,845 648.120,57	8	512.930,611 648.126,259	9.627
8	512.930,611 648.126,259	9	512.938,994 648.132,567	10.491
9	512.938,994 648.132,567	10	512.942,481 648.135,423	4.507
10	512.942,481 648.135,423	11	512.940,975 648.137,648	2.687
11	512.940,975 648.137,648	12	512.938,045 648.147,512	10.29
12	512.938,045 648.147,512	13	512.934,937 648.158,392	11.315
13	512.934,937 648.158,392	14	512.934,85 648.158,718	0.337
14	512.934,85 648.158,718	15	512.864,525 648.100,404	91.357
15	512.864,525 648.100,404	16	512.864,779 648.097,279	3.135
16	512.864,779 648.097,279	17	512.865,581 648.088,846	8.471
17	512.865,581 648.088,846	18	512.866,907 648.079,196	9.741
18	512.866,907 648.079,196	19	512.867,12 648.076,289	2.915
19	512.867,12 648.076,289	1	512.867,867 648.073,552	2.837

\*\* Lungimile segmentelor sunt determinate în planul de proiecție Stereo 70 și sunt rotunjite la 1 milimetru.

\*\*\* Distanța dintre puncte este formată din segmente cumulate ce sunt mai mici decât valoarea 1 milimetru.





**DATE DESPRE IMOBILUL NR. 774**

Oficiul de Cadastru și Publicitate Imobiliară SUCEAVA  
 Biroul de Cadastru și Publicitate Imobiliară Vatra Dornei

**A. Partea I. Descrierea imobilului**

TEREN Extravilan

Adresa: Jud. Suceava

Nr. Crt	Nr cadastral Nr. topografic	Suprafața* (mp)	Observații / Referințe
A1		5.000	Sector cadastral:10 Teren neimprejmuit; 3298/96 parte (CF 965 Dorna Candrenilor)

**B. Partea II. Proprietari și acte**

Inscrieri privitoare la dreptul de proprietate și alte drepturi reale	Referințe
/	
Act Notarial nr. 58, din 11/04/2013 emis de BNP ROTARU RAUL GABRIEL (TITLU DE PROPRIETATE 34 DIN 30.07.1993 EMIS DE CJPSDPAT SUCEAVA);	
B1	A1
Intabulare, drept de PROPRIETATE, dobandit prin Succesiune, cota actuala 1/1, cota initiala 1/1	
1) PRALEA MIHAI, COTA 1/2	
2) COZAN FLOAREA, COTA 1/2	

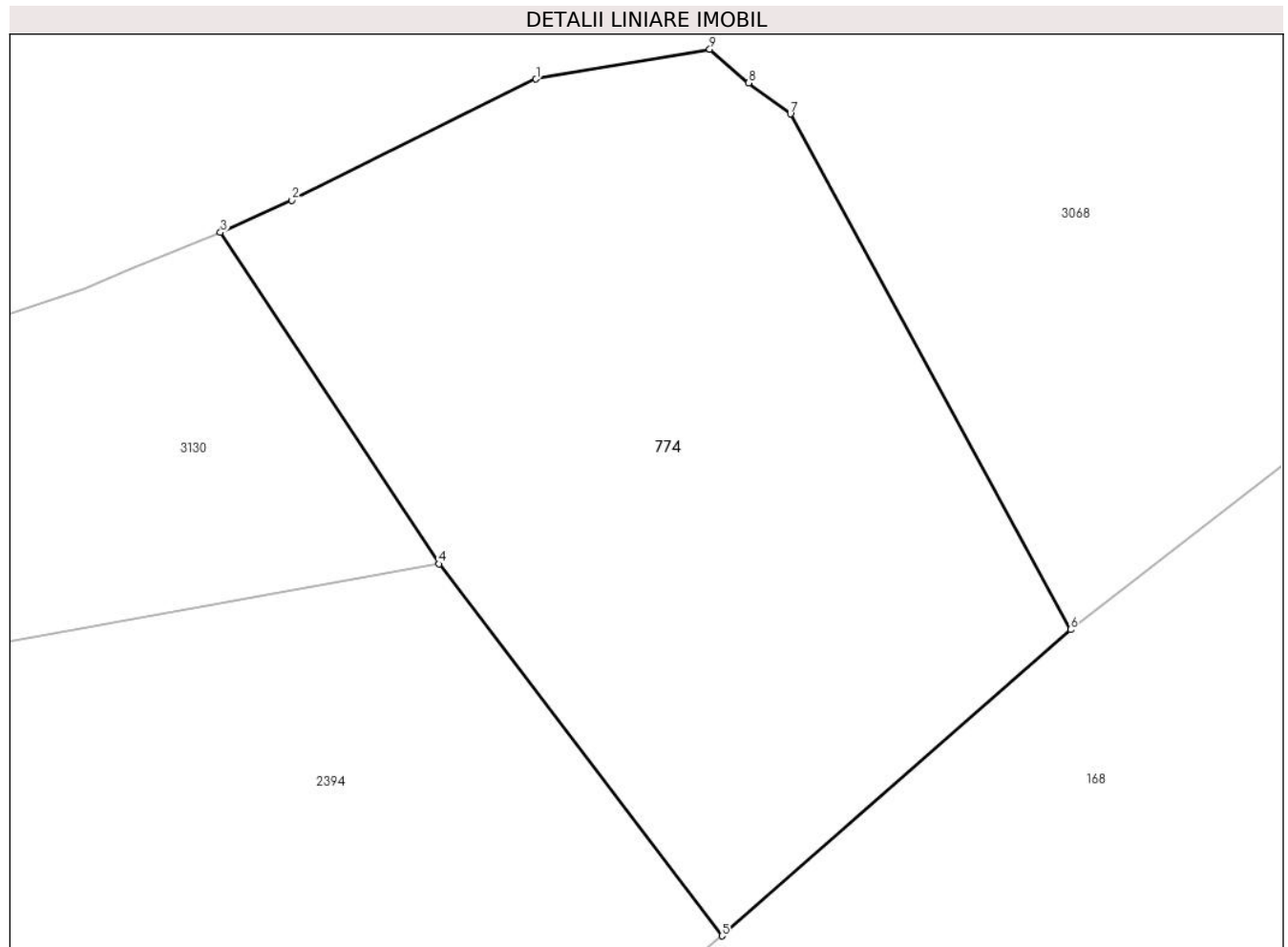
**C. Partea III. SARCINI .**

Inscrieri privind dezmembramintele dreptului de proprietate, drepturi reale de garanție și sarcini	Referințe
NU SUNT	

**Teren**

Nr cadastral	Suprafața (mp)*	Observații / Referințe
	5.000	3298/96 parte (CF 965 Dorna Candrenilor)

\* Suprafața este determinată în planul de proiecție Stereo 70.



**Date referitoare la teren**

Crt	Categorie folosință	Intra vilan	Suprafața (mp)	Tarla	Parcelă	Nr. topo	Observații / Referințe
1	padure	NU	5.000	-	-	-	

**Lungime Segmente**

1) Valorile lungimilor segmentelor sunt obținute din proiecție în plan.

Punct început	X / Y	Punct sfârșit	X / Y	Lungime segment (** (m)
1	515.399,684 647.800,7	2	515.372,41 647.787,171	30.445
2	515.372,41 647.787,171	3	515.364,412 647.783,575	8.769
3	515.364,412 647.783,575	4	515.388,826 647.746,547	44.352
4	515.388,826 647.746,547	5	515.420,458 647.705,003	52.216
5	515.420,458 647.705,003	6	515.459,42 647.739,206	51.845

Punct început	X / Y	Punct sfârșit	X / Y	Lungime segment (** (m)
6	515.459,42 647.739,206	7	515.428,127 647.796,791	65.538
7	515.428,127 647.796,791	8	515.423,434 647.800,26	5.836
8	515.423,434 647.800,26	9	515.419,102 647.804,028	5.741
9	515.419,102 647.804,028	1	515.399,684 647.800,7	19.701

\*\* Lungimile segmentelor sunt determinate în planul de proiecție Stereo 70 și sunt rotunjite la 1 milimetru.

\*\*\* Distanța dintre puncte este formată din segmente cumulate ce sunt mai mici decât valoarea 1 milimetru.



**DATE DESPRE IMOBILUL NR. 836**

Oficiul de Cadastru și Publicitate Imobiliară SUCEAVA  
Biroul de Cadastru și Publicitate Imobiliară Vatra Dornei

**A. Partea I. Descrierea imobilului**

TEREN Intravilan

Adresa: Loc. Poiana Stampei, Jud. Suceava

Nr. Crt	Nr cadastral Nr. topografic	Suprafața* (mp)	Observații / Referințe
A1	31169	1.584	Sector cadastral:15 Teren neimprejmuit;

**B. Partea II. Proprietari și acte**

Inscrieri privitoare la dreptul de proprietate și alte drepturi reale		Referințe
<b>5826 / 30/05/2011</b>		
Act Notarial nr. 555, din 27/05/2011 emis de BNP ROTARU NICOLAI;		
B2	Intabulare, drept de PROPRIETATE, dobandit prin Conventie, cota actuala 1/1, cota initiala 1/1 1) <b>BLAJ DOINA</b>	A1

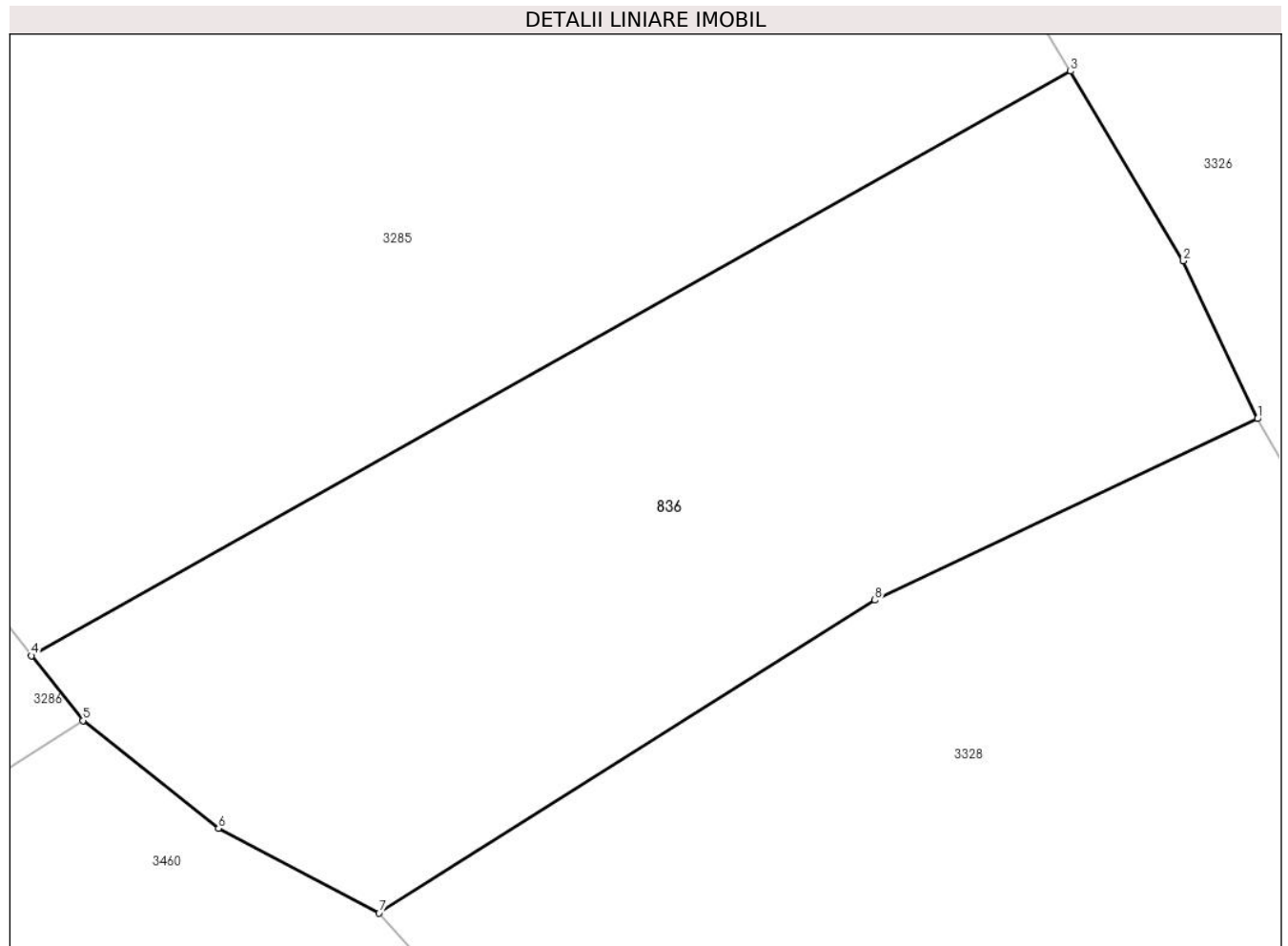
**C. Partea III. SARCINI .**

Inscrieri privind dezmembramintele dreptului de proprietate, drepturi reale de garanție și sarcini	Referințe
NU SUNT	

**Teren**

Nr cadastral	Suprafața (mp)*	Observații / Referințe
31169	1.584	

\* Suprafața este determinată în planul de proiecție Stereo 70.



**Date referitoare la teren**

Crt	Categorie folosință	Intravilan	Suprafața (mp)	Tarla	Parcelă	Nr. topo	Observații / Referințe
1	faneata	DA	1.584	-	-	-	top. 3128/22

**Lungime Segmente**

1) Valorile lungimilor segmentelor sunt obținute din proiecție în plan.

Punct început	X / Y	Punct sfârșit	X / Y	Lungime segment (** (m)
1	512.903,371 647.662,623	2	512.898,861 647.672,21	10.595
2	512.898,861 647.672,21	3	512.891,991 647.683,733	13.416
3	512.891,991 647.683,733	4	512.828,788 647.648,223	72.495
4	512.828,788 647.648,223	5	512.831,916 647.644,284	5.03
5	512.831,916 647.644,284	6	512.840,165 647.637,73	10.536

Punct început	X / Y	Punct sfârșit	X / Y	Lungime segment (** (m)
6	512.840,165 647.637,73	7	512.849,93 647.632,597	11.032
7	512.849,93 647.632,597	8	512.880,091 647.651,605	35.651
8	512.880,091 647.651,605	1	512.903,371 647.662,623	25.756

\*\* Lungimile segmentelor sunt determinate în planul de proiecție Stereo 70 și sunt rotunjite la 1 milimetru.

\*\*\* Distanța dintre puncte este formată din segmente cumulate ce sunt mai mici decât valoarea 1 milimetru.





**DATE DESPRE IMOBILUL NR. 847**

Oficiul de Cadastru și Publicitate Imobiliară SUCEAVA  
Biroul de Cadastru și Publicitate Imobiliară Vatra Dornei

**A. Partea I. Descrierea imobilului**

TEREN Necunoscut

Adresa: Loc. Dornisoara, Jud. Suceava

Nr. Crt	Nr cadastral Nr. topografic	Suprafața* (mp)	Observații / Referințe
A1		551	Sector cadastral:43 Teren neimprejmuit;

**B. Partea II. Proprietari și acte**

Inscrieri privitoare la dreptul de proprietate și alte drepturi reale		Referințe
/		
Act Administrativ nr. 156, din 05/12/2023 emis de Consiliul Local al Comunei Poiana Stampei (In anexa se regaseste la pozitia nr. 49);		
B1	Intabulare, drept de PROPRIETATE, dobandit prin Lege, cota actuala 1/1, cota initiala 1/1 1) COMUNA POIANA STAMPEI, CIF:5021250, DOMENIUL PRIVAT	A1

**C. Partea III. SARCINI .**

Inscrieri privind dezmembramintele dreptului de proprietate, drepturi reale de garanție și sarcini	Referințe
NU SUNT	

**Teren**

Nr cadastral	Suprafața (mp)*	Observații / Referințe
	551	

\* Suprafața este determinată în planul de proiecție Stereo 70.



**Date referitoare la teren**

Crt	Categorie folosință	Intravilan	Suprafața (mp)	Tarla	Parcelă	Nr. topo	Observații / Referințe
1	curți constructii	DA	273	-	-	-	
2	curți constructii	NU	278	-	-	-	

**Lungime Segmente**

1) Valorile lungimilor segmentelor sunt obținute din proiecție în plan.

Punct început	X / Y	Punct sfârșit	X / Y	Lungime segment (** (m)
1	506.375,77 636.248,321	2	506.374,515 636.244,661	3.869
2	506.374,515 636.244,661	3	506.381,473 636.242,405	7.315
3	506.381,473 636.242,405	4	506.383,491 636.249,329	7.212
4	506.383,491 636.249,329	5	506.391,982 636.251,764	8.833

Punct început	X / Y	Punct sfârșit	X / Y	Lungime segment (** (m)
5	506.391,982 636.251,764	6	506.389,348 636.261,662	10.242
6	506.389,348 636.261,662	7	506.386,261 636.284,003	22.553
7	506.386,261 636.284,003	8	506.389,781 636.305,514	21.797
8	506.389,781 636.305,514	9	506.384,217 636.305,215	5.572
9	506.384,217 636.305,215	10	506.381,722 636.296,764	8.812
10	506.381,722 636.296,764	11	506.377,907 636.270,045	26.99
11	506.377,907 636.270,045	12	506.373,892 636.262,494	8.552
12	506.373,892 636.262,494	13	506.379,651 636.260,262	6.176
13	506.379,651 636.260,262	14	506.380,156 636.260,066	0.542
14	506.380,156 636.260,066	1	506.375,77 636.248,321	12.537

\*\* Lungimile segmentelor sunt determinate în planul de proiecție Stereo 70 și sunt rotunjite la 1 milimetru.

\*\*\* Distanța dintre puncte este formată din segmente cumulate ce sunt mai mici decât valoarea 1 milimetru.



**DATE DESPRE IMOBILUL NR. 848**

Oficiul de Cadastru și Publicitate Imobiliară SUCEAVA  
Biroul de Cadastru și Publicitate Imobiliară Vatra Dornei

**A. Partea I. Descrierea imobilului**

TEREN Intravilan

Adresa: Loc. Dornisoara, Nr. 26, Jud. Suceava

Nr. Crt	Nr cadastral Nr. topografic	Suprafața* (mp)	Observații / Referințe
A1	30274	1.560	Sector cadastral:43 Teren neimpregmuit;

**Construcții**

Crt	Nr cadastral Nr. topografic	Adresa	Observații / Referințe
A1.1	30274	Loc. Dornisoara, Nr. 26, Jud. Suceava	Nr. niveluri:1; S. construita la sol:65 mp; S. construita desfasurata:65 mp; casă
A1.2	30274	Loc. Dornisoara, Nr. 26, Jud. Suceava	Nr. niveluri:1; S. construita la sol:120 mp; S. construita desfasurata:120 mp; grajd
A1.3	30274	Loc. Dornisoara, Nr. 26, Jud. Suceava	Nr. niveluri:1; S. construita la sol:365 mp; S. construita desfasurata:365 mp; hală
A1.4	30274	Loc. Dornisoara, Nr. 26, Jud. Suceava	Nr. niveluri:1; S. construita la sol:199 mp; S. construita desfasurata:199 mp;

**B. Partea II. Proprietari și acte**

Inscrieri privitoare la dreptul de proprietate și alte drepturi reale	Referințe	
<b>5927 / 29/09/2009</b>		
Act Normativ nr. HCL-57, din 28/09/2009 emis de GUVERNUL ROMANIEI;		
B1	Intabulare, drept de PROPRIETATE domeniul privat, dobandit prin Constituire, cota actuala 1/1, cota initiala 1/1 1) COMUNA POIANA STAMPEI, CIF:5021250	A1
/		
Act Administrativ nr. 2981, din 31/03/2023 emis de PRIMARIA COMUNEI POIANA STAMPEI;		
B3	Intabulare, drept de PROPRIETATE, dobandit prin Lege, cota actuala 1/1, cota initiala 1/1 1) S.C.'ANDREEX' SRL, CIF:3938206	A1.4
<b>2719 / 26/04/2010</b>		
Act Notarial nr. 735, din 23/04/2010 emis de BNP MARIA DRAGUT;		
B7	Intabulare, drept de PROPRIETATE, dobandit prin Conventie, cota actuala 1/1, cota initiala 1/1 1) S.C.'ANDREEX' SRL, CIF:3938206	A1.1, A1.2, A1.3

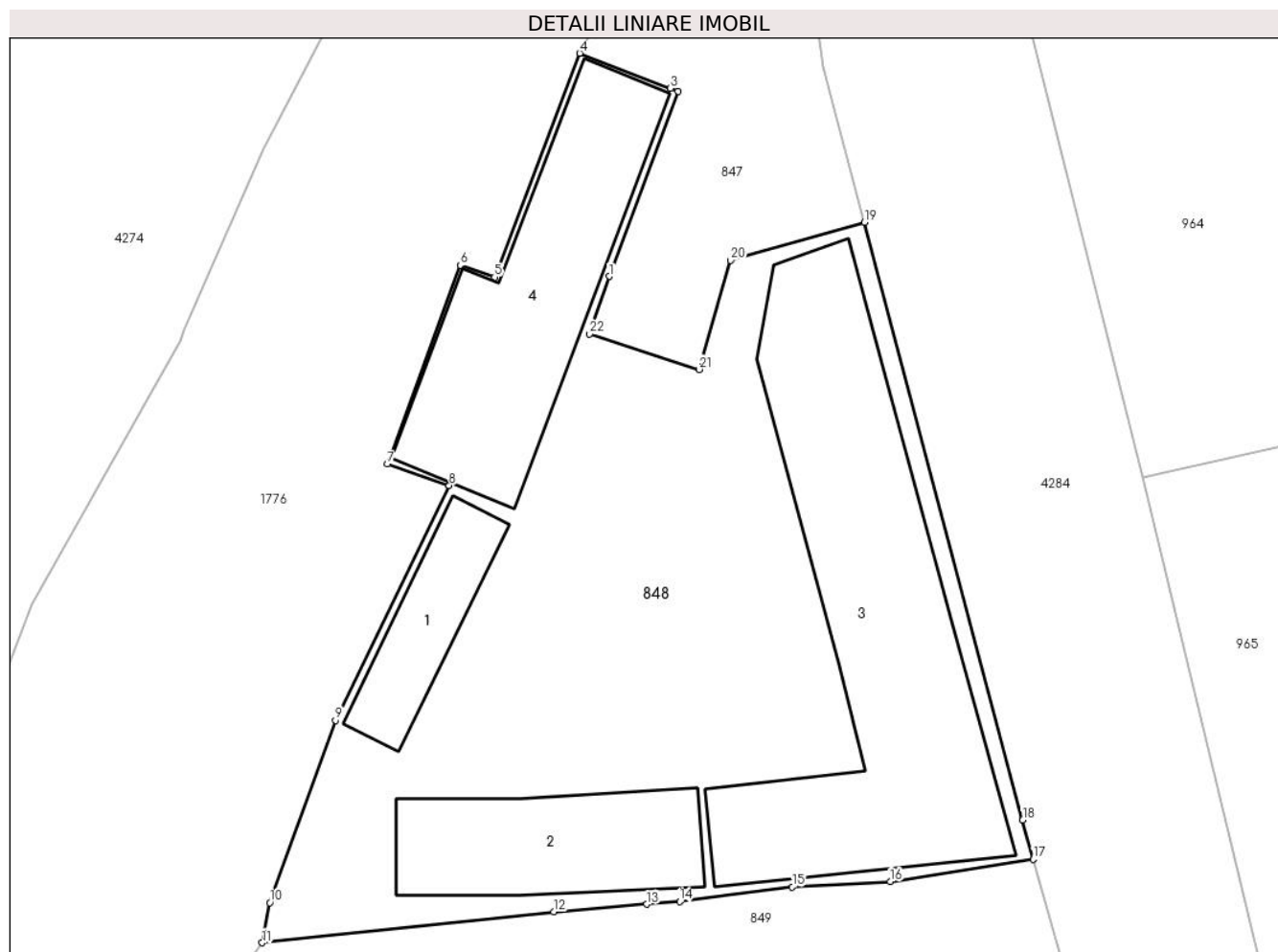
**C. Partea III. SARCINI**

Inscrieri privind dezmembramintele dreptului de proprietate, drepturi reale de garanție și sarcini	Referințe	
<b>7239 / 04/10/2010</b>		
Act Administrativ nr. 1/3344, din 31/07/2009 emis de PRIMARIA POIANA STAMPEI;		
C2	Intabulare, drept de CONCESIUNE 1) S.C.'ANDREEX' SRL, CIF:3938206	A1

**Teren**

Nr cadastral	Suprafața (mp)*	Observații / Referințe
30274	1.560	

\* Suprafața este determinată în planul de proiecție Stereo 70.



**Date referitoare la teren**

Crt	Categorie folosință	Intra vilan	Suprafața (mp)	Tarla	Parcelă	Nr. topo	Observații / Referințe
1	curți constructii	DA	1.560	-	-	-	

**Date referitoare la construcții**

Crt	Număr	Destinație construcție	Supraf. (mp)	Situație juridică	Observații / Referințe
A1.1	30274	construcții de locuințe	65	Cu acte	Nr. niveluri:1; S. construita la sol:65 mp; S. construita desfasurata:65 mp; casă
A1.2	30274	construcții anexa	120	Cu acte	Nr. niveluri:1; S. construita la sol:120 mp; S. construita desfasurata:120 mp; grajd
A1.3	30274	construcții industriale și edilitare	365	Cu acte	Nr. niveluri:1; S. construita la sol:365 mp; S. construita desfasurata:365 mp; hală
A1.4	30274	construcții anexa	199	Cu acte	Nr. niveluri:1; S. construita la sol:199 mp; S. construita desfasurata:199 mp;

**Lungime Segmente**

1) Valorile lungimilor segmentelor sunt obținute din proiecție în plan.

Punct început	X / Y	Punct sfârșit	X / Y	Lungime segment (** (m)	Punct început	X / Y	Punct sfârșit	X / Y	Lungime segment (** (m)
---------------	-------	---------------	-------	-------------------------	---------------	-------	---------------	-------	-------------------------

Punct început	X / Y	Punct sfârșit	X / Y	Lungime segment (** (m)
1	506.375,77 636.248,321	2	506.380,156 636.260,066	12.537
3	506.379,651 636.260,262	4	506.373,892 636.262,494	6.176
5	506.368,477 636.248,266	6	506.366,299 636.249,029	2.308
7	506.361,684 636.236,393	8	506.365,591 636.235,032	4.137
9	506.358,363 636.220,114	10	506.354,184 636.208,53	12.315
11	506.353,707 636.205,987	12	506.372,238 636.207,951	18.635
13	506.378,157 636.208,433	14	506.380,251 636.208,603	2.101
15	506.387,407 636.209,539	16	506.393,631 636.209,881	6.233
17	506.402,713 636.211,293	18	506.402,053 636.213,779	2.572
19	506.391,982 636.251,764	20	506.383,491 636.249,329	8.833
21	506.381,473 636.242,405	22	506.374,515 636.244,661	7.315

Punct început	X / Y	Punct sfârșit	X / Y	Lungime segment (** (m)
2	506.380,156 636.260,066	3	506.379,651 636.260,262	0.542
4	506.373,892 636.262,494	5	506.368,477 636.248,266	15.224
6	506.366,299 636.249,029	7	506.361,684 636.236,393	13.452
8	506.365,591 636.235,032	9	506.358,363 636.220,114	16.577
10	506.354,184 636.208,53	11	506.353,707 636.205,987	2.587
12	506.372,238 636.207,951	13	506.378,157 636.208,433	5.939
14	506.380,251 636.208,603	15	506.387,407 636.209,539	7.217
16	506.393,631 636.209,881	17	506.402,713 636.211,293	9.191
18	506.402,053 636.213,779	19	506.391,982 636.251,764	39.297
20	506.383,491 636.249,329	21	506.381,473 636.242,405	7.212
22	506.374,515 636.244,661	1	506.375,77 636.248,321	3.869

\*\* Lungimile segmentelor sunt determinate în planul de proiecție Stereo 70 și sunt rotunjite la 1 milimetru.

\*\*\* Distanța dintre puncte este formată din segmente cumulate ce sunt mai mici decât valoarea 1 milimetru.





**DATE DESPRE IMOBILUL NR. 849**

Oficiul de Cadastru și Publicitate Imobiliară SUCEAVA  
 Biroul de Cadastru și Publicitate Imobiliară Vatra Dornei

**A. Partea I. Descrierea imobilului**

TEREN Intravilan

Adresa: Loc. Dornisoara, Jud. Suceava

Nr. Crt	Nr cadastral Nr. topografic	Suprafața* (mp)	Observații / Referințe
A1		1.595	Sector cadastral:43 Teren imprejmuit;

**B. Partea II. Proprietari și acte**

Inscrieri privitoare la dreptul de proprietate și alte drepturi reale		Referințe
/		
Act Administrativ nr. 156, din 05/12/2023 emis de Consiliul Local al Comunei Poiana Stampei (In anexa se regaseste la pozitia nr. 50);		
B1	Intabulare, drept de PROPRIETATE, dobandit prin Lege, cota actuala 1/1, cota initiala 1/1 1) COMUNA POIANA STAMPEI, CIF:5021250, DOMENIUL PRIVAT	A1

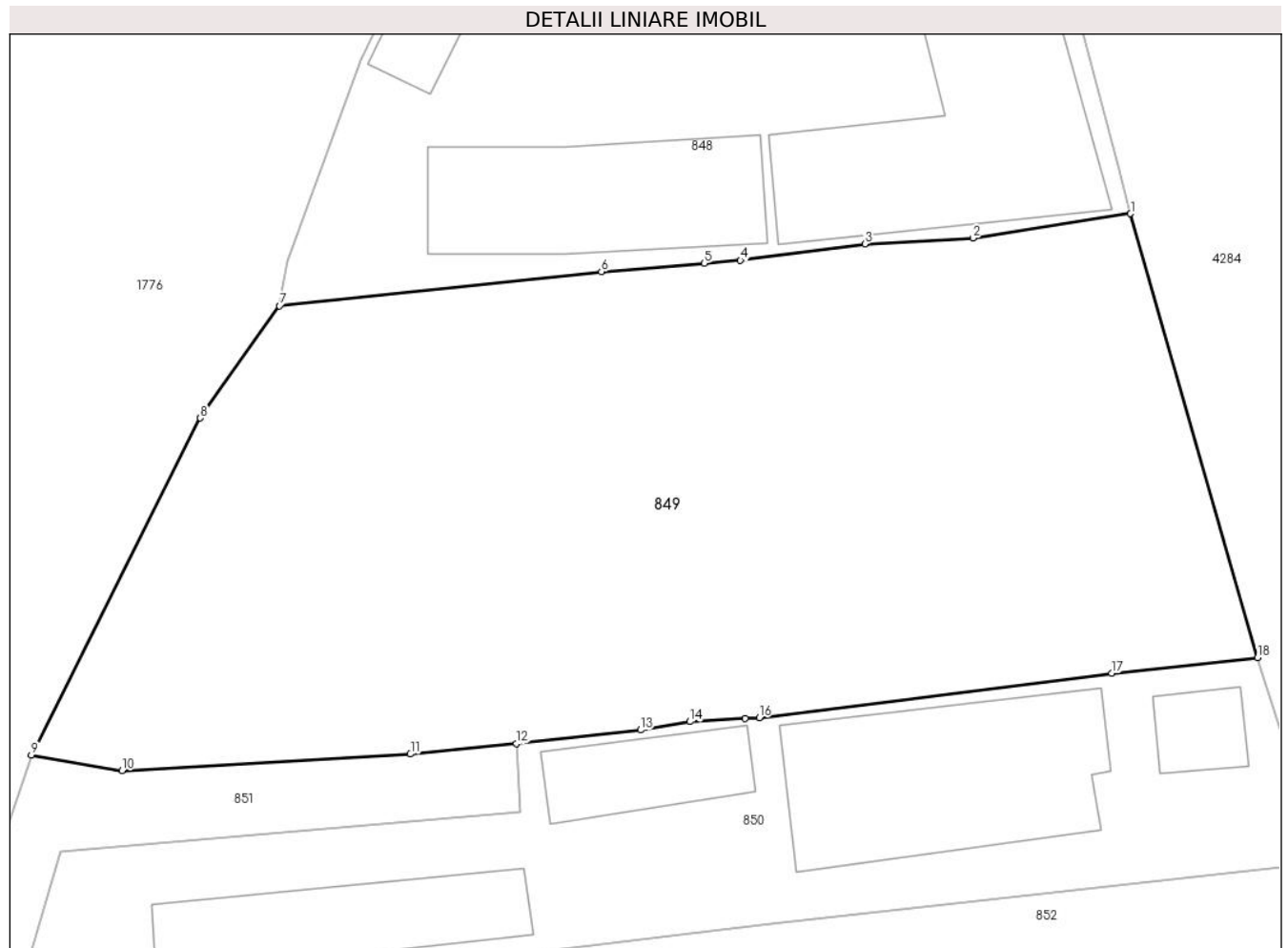
**C. Partea III. SARCINI .**

Inscrieri privind dezmembramintele dreptului de proprietate, drepturi reale de garanție și sarcini	Referințe
NU SUNT	

**Teren**

Nr cadastral	Suprafața (mp)*	Observații / Referințe
	1.595	

\* Suprafața este determinată în planul de proiecție Stereo 70.



**Date referitoare la teren**

Crt	Categorie folosință	Intravilan	Suprafața (mp)	Tarla	Parcelă	Nr. topo	Observații / Referințe
1	curți constructii	DA	1.595	-	-	-	

**Lungime Segmente**

1) Valorile lungimilor segmentelor sunt obținute din proiecție în plan.

Punct început	X / Y	Punct sfârșit	X / Y	Lungime segment (** (m)
1	506.402,713 636.211,293	2	506.393,631 636.209,881	9.191
2	506.393,631 636.209,881	3	506.387,407 636.209,539	6.233
3	506.387,407 636.209,539	4	506.380,251 636.208,603	7.217
4	506.380,251 636.208,603	5	506.378,157 636.208,433	2.101
5	506.378,157 636.208,433	6	506.372,238 636.207,951	5.939

Punct început	X / Y	Punct sfârşit	X / Y	Lungime segment (** (m)
6	506.372,238 636.207,951	7	506.353,707 636.205,987	18.635
7	506.353,707 636.205,987	8	506.349,142 636.199,539	7.9
8	506.349,142 636.199,539	9	506.339,418 636.180,15	21.691
9	506.339,418 636.180,15	10	506.344,635 636.179,261	5.292
10	506.344,635 636.179,261	11	506.361,237 636.180,21	16.629
11	506.361,237 636.180,21	12	506.367,355 636.180,818	6.148
12	506.367,355 636.180,818	13	506.374,492 636.181,592	7.179
13	506.374,492 636.181,592	14	506.377,33 636.182,081	2.88
14	506.377,33 636.182,081	15	506.380,52 636.182,256	3.195
15	506.380,52 636.182,256	16	506.381,33 636.182,301	0.811
16	506.381,33 636.182,301	17	506.401,615 636.184,857	20.445
17	506.401,615 636.184,857	18	506.410,027 636.185,76	8.46
18	506.410,027 636.185,76	1	506.402,713 636.211,293	26.56

\*\* Lungimile segmentelor sunt determinate în planul de proiecție Stereo 70 și sunt rotunjite la 1 milimetru.

\*\*\* Distanța dintre puncte este formată din segmente cumulate ce sunt mai mici decât valoarea 1 milimetru.



**DATE DESPRE IMOBILUL NR. 850**

Oficiul de Cadastru și Publicitate Imobiliară SUCEAVA  
Biroul de Cadastru și Publicitate Imobiliară Vatra Dornei

**A. Partea I. Descrierea imobilului**

TEREN Intravilan

Nr. cadastral vechi:16/1

Adresa: Loc. Dornisoara, Nr. 27, Jud. Suceava

Nr. Crt	Nr cadastral Nr. topografic	Suprafața* (mp)	Observații / Referințe
A1	30002	2.500	Sector cadastral:43 Teren neimprejmuit;

**Construcții**

Crt	Nr cadastral Nr. topografic	Adresa	Observații / Referințe
A1.1	30002	Loc. Dornisoara, Str Dc, Nr. 27, Jud. Suceava	Nr. niveluri:1; S. construita la sol:152 mp; S. construita defasurata:152 mp;
A1.2	30002	Loc. Dornisoara, Str Dc, Nr. 27, Jud. Suceava	Nr. niveluri:1; S. construita la sol:428 mp; S. construita defasurata:428 mp; Hala
A1.3	30002	Loc. Dornisoara, Nr. 27, Jud. Suceava	Nr. niveluri:1; S. construita la sol:86 mp; S. construita defasurata:86 mp;
A1.4	30002	Loc. Dornisoara, Nr. 27, Jud. Suceava	Nr. niveluri:1; S. construita la sol:48 mp; S. construita defasurata:48 mp;
A1.5	30002	Loc. Dornisoara, Nr. 27, Jud. Suceava	Nr. niveluri:1; S. construita la sol:207 mp; S. construita defasurata:207 mp; Hala
A1.6	30002	Loc. Dornisoara, Nr. 27, Jud. Suceava	Nr. niveluri:1; S. construita la sol:168 mp; S. construita defasurata:168 mp; Hala
A1.7	30002	Loc. Dornisoara, Nr. 27, Jud. Suceava	Nr. niveluri:1; S. construita la sol:115 mp; S. construita defasurata:115 mp;
A1.8	30002	Loc. Dornisoara, Nr. 27, Jud. Suceava	Nr. niveluri:1; S. construita la sol:23 mp; S. construita defasurata:23 mp;

**B. Partea II. Proprietari și acte**

Inscrieri privitoare la dreptul de proprietate și alte drepturi reale	Referințe
<b>927 / 13/03/2007</b>	
Act Notarial nr. 753, din 09/03/2007 emis de BNP Niculina Vasilut (CONTRACT_VANZARE-CUMPARARE);	
B1	A1
Intabulare, drept de PROPRIETATE bun propriu, dobandit prin Conventie, cota actuala 1/1, cota initiala 1/1 1) <b>SC CRISBIANCA SRL</b> , CIF:14798019 <i>OBSERVATII: (provenita din conversia CF 8 DORNISOARA)</i>	
<b>8690 / 21/11/2008</b>	
Act Administrativ nr. 3945, din 13/11/2008 emis de PRIMARIA POIANA STAMPEI (act normativ nr. 927/13-03-2007 emis de BCPI-VATRA DORNEI; administrative nr. 23/3365/14-08-2007 emis de PRIMARIA POIANA STAMPEI; administrative nr. 3933/12-11-2008 emis de PRIMARIA POIANA STAMPEI; administrative nr. 3937/13-11-2008 emis de PRIMARIA POIANA STAMPEI);	
B2	A1.1, A1.2
Intabulare, drept de PROPRIETATE, dobandit prin Construire, cota actuala 1/1, cota initiala 1/1 1) <b>SC CRISBIANCA SRL</b> , CIF:14798019	
/	
Act Administrativ nr. 2981, din 31/03/2023 emis de PRIMARIA COMUNEI POIANA STAMPEI;	
B3	A1.3, A1.4, A1.5, A1.6, A1.7, A1.8
Intabulare, drept de PROPRIETATE, dobandit prin Lege, cota actuala 1/1, cota initiala 1/1 1) <b>SC CRISBIANCA SRL</b> , CIF:14798019	

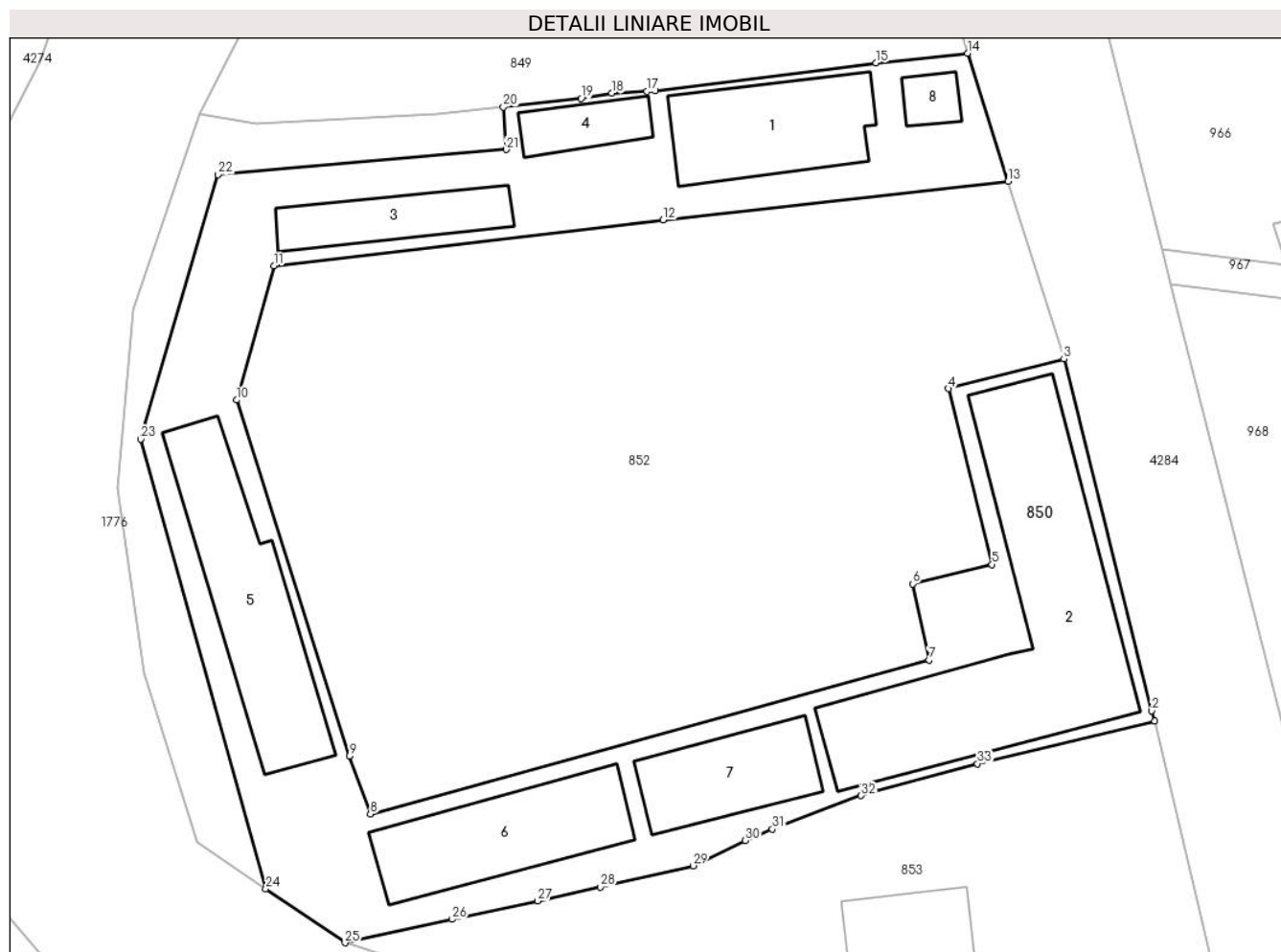
**C. Partea III. SARCINI .**

Inscrieri privind dezmembramintele dreptului de proprietate, drepturi reale de garanție și sarcini	Referințe
NU SUNT	

**Teren**

Nr cadastral	Suprafața (mp)*	Observații / Referințe
30002	2.500	

\* Suprafața este determinată în planul de proiecție Stereo 70.



**Date referitoare la teren**

Crt	Categorie folosință	Intra vilan	Suprafața (mp)	Tarla	Parcelă	Nr. topo	Observații / Referințe
1	curți constructii	DA	2.500	-	-	-	

**Date referitoare la construcții**

Crt	Număr	Destinație construcție	Supraf. (mp)	Situație juridică	Observații / Referințe
A1.1	30002	construcții de locuințe	152	Cu acte	Nr. niveluri:1; S. construita la sol:152 mp; S. construita desfasurata:152 mp;
A1.2	30002	construcții industriale și edilitare	428	Cu acte	Nr. niveluri:1; S. construita la sol:428 mp; S. construita desfasurata:428 mp; Hala
A1.3	30002	construcții anexa	86	Cu acte	Nr. niveluri:1; S. construita la sol:86 mp; S. construita desfasurata:86 mp;
A1.4	30002	construcții anexa	48	Cu acte	Nr. niveluri:1; S. construita la sol:48 mp; S. construita desfasurata:48 mp;
A1.5	30002	construcții industriale și edilitare	207	Cu acte	Nr. niveluri:1; S. construita la sol:207 mp; S. construita desfasurata:207 mp; Hala
A1.6	30002	construcții industriale și edilitare	168	Cu acte	Nr. niveluri:1; S. construita la sol:168 mp; S. construita desfasurata:168 mp; Hala
A1.7	30002	construcții anexa	115	Cu acte	Nr. niveluri:1; S. construita la sol:115 mp; S. construita desfasurata:115 mp;
A1.8	30002	construcții anexa	23	Cu acte	Nr. niveluri:1; S. construita la sol:23 mp; S. construita desfasurata:23 mp;

## Lungime Segmente

1) Valorile lungimilor segmentelor sunt obținute din proiecție în plan.

Punct început	X / Y	Punct sfârșit	X / Y	Lungime segment (** (m))
1	506.427,256 636.124,402	2	506.426,984 636.125,317	0.955
3	506.418,894 636.157,65	4	506.408,273 636.154,931	10.964
5	506.412,285 636.138,766	6	506.404,969 636.136,996	7.527
7	506.406,468 636.129,987	8	506.355,109 636.115,838	53.272
9	506.353,191 636.121,159	10	506.342,79 636.153,883	34.337
11	506.346,25 636.166,209	12	506.382,025 636.170,432	36.023
13	506.413,738 636.173,996	14	506.410,027 636.185,76	12.335
15	506.401,615 636.184,857	16	506.381,33 636.182,301	20.445
17	506.380,52 636.182,256	18	506.377,33 636.182,081	3.195
19	506.374,492 636.181,592	20	506.367,355 636.180,818	7.179
21	506.367,59 636.176,903	22	506.341,1 636.174,602	26.59
23	506.333,977 636.150,295	24	506.345,496 636.108,972	42.898
25	506.352,785 636.104,009	26	506.362,638 636.106,172	10.088
27	506.370,488 636.107,859	28	506.376,264 636.109,13	5.914
29	506.384,781 636.111,09	30	506.389,598 636.113,415	5.349
31	506.392,089 636.114,457	32	506.400,235 636.117,538	8.709
33	506.410,95 636.120,467	1	506.427,256 636.124,402	16.774

Punct început	X / Y	Punct sfârșit	X / Y	Lungime segment (** (m))
2	506.426,984 636.125,317	3	506.418,894 636.157,65	33.33
4	506.408,273 636.154,931	5	506.412,285 636.138,766	16.655
6	506.404,969 636.136,996	7	506.406,468 636.129,987	7.168
8	506.355,109 636.115,838	9	506.353,191 636.121,159	5.656
10	506.342,79 636.153,883	11	506.346,25 636.166,209	12.802
12	506.382,025 636.170,432	13	506.413,738 636.173,996	31.913
14	506.410,027 636.185,76	15	506.401,615 636.184,857	8.46
16	506.381,33 636.182,301	17	506.380,52 636.182,256	0.811
18	506.377,33 636.182,081	19	506.374,492 636.181,592	2.88
20	506.367,355 636.180,818	21	506.367,59 636.176,903	3.922
22	506.341,1 636.174,602	23	506.333,977 636.150,295	25.329
24	506.345,496 636.108,972	25	506.352,785 636.104,009	8.818
26	506.362,638 636.106,172	27	506.370,488 636.107,859	8.029
28	506.376,264 636.109,13	29	506.384,781 636.111,09	8.74
30	506.389,598 636.113,415	31	506.392,089 636.114,457	2.7
32	506.400,235 636.117,538	33	506.410,95 636.120,467	11.108

\*\* Lungimile segmentelor sunt determinate în planul de proiecție Stereo 70 și sunt rotunjite la 1 milimetru.

\*\*\* Distanța dintre puncte este formată din segmente cumulate ce sunt mai mici decât valoarea 1 milimetru.





**DATE DESPRE IMOBILUL NR. 851**

Oficiul de Cadastru și Publicitate Imobiliară SUCEAVA  
 Biroul de Cadastru și Publicitate Imobiliară Vatra Dornei

**A. Partea I. Descrierea imobilului**

TEREN Intravilan

Adresa: Loc. Dornisoara, Jud. Suceava

Nr. Crt	Nr cadastral Nr. topografic	Suprafața* (mp)	Observații / Referințe
A1		391	Sector cadastral:43 Teren neimprejmuit;

**B. Partea II. Proprietari și acte**

Inscrieri privitoare la dreptul de proprietate și alte drepturi reale		Referințe
/		
Act Administrativ nr. 156, din 05/12/2023 emis de Consiliul Local al Comunei Poiana Stampei (In anexa se regaseste la pozitia nr. 51);		
B1	Intabulare, drept de PROPRIETATE, dobandit prin Lege, cota actuala 1/1, cota initiala 1/1 1) COMUNA POIANA STAMPEI, CIF:5021250, DOMENIUL PRIVAT	A1

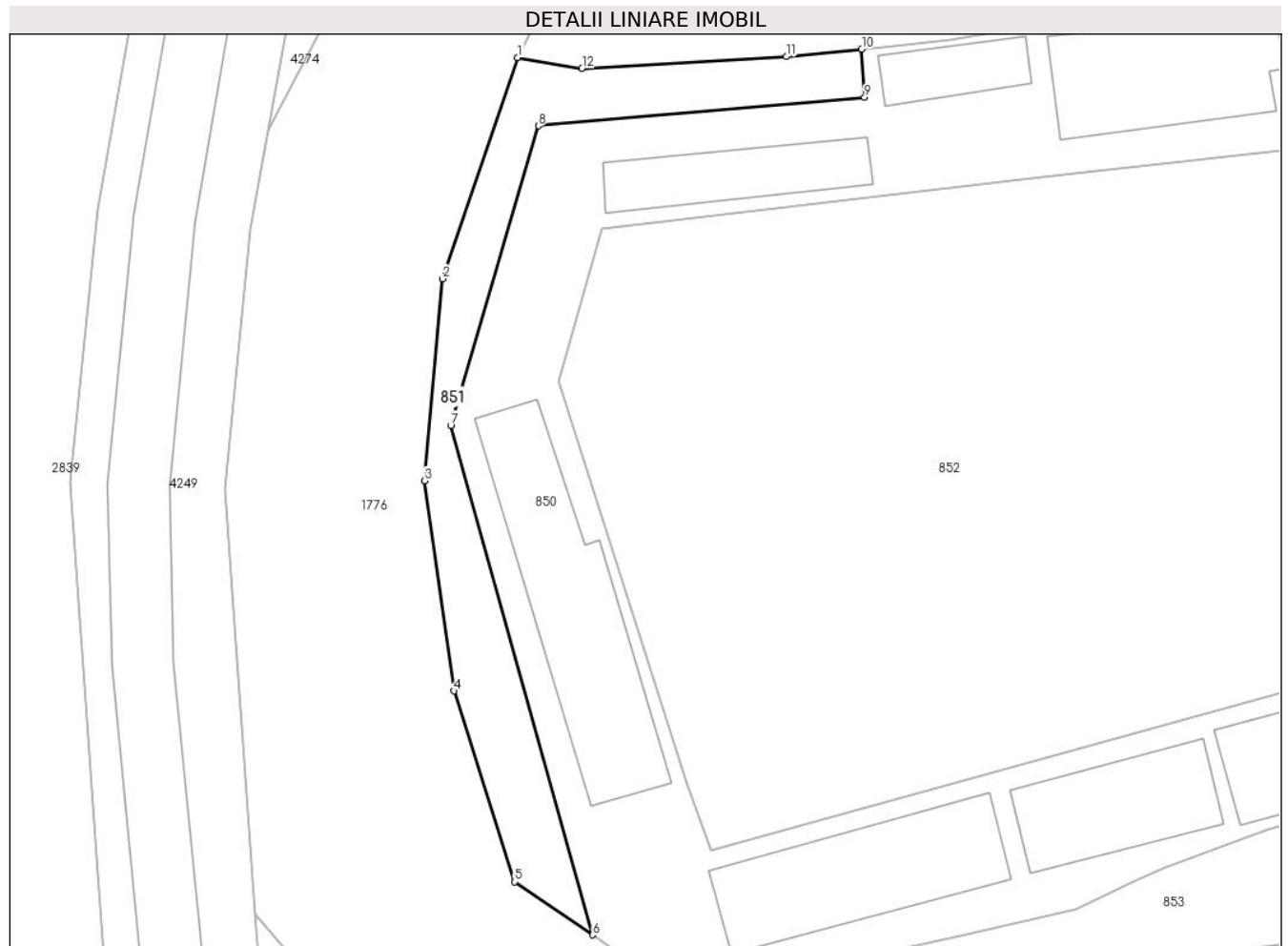
**C. Partea III. SARCINI .**

Inscrieri privind dezmembramintele dreptului de proprietate, drepturi reale de garanție și sarcini	Referințe
NU SUNT	

**Teren**

Nr cadastral	Suprafața (mp)*	Observații / Referințe
	391	

\* Suprafața este determinată în planul de proiecție Stereo 70.



**Date referitoare la teren**

Crt	Categorie folosință	Intravilan	Suprafața (mp)	Tarla	Parcelă	Nr. topo	Observații / Referințe
1	curți constructii	DA	391	-	-	-	

**Lungime Segmente**

1) Valorile lungimilor segmentelor sunt obținute din proiecție în plan.

Punct început	X / Y	Punct sfârșit	X / Y	Lungime segment (** (m)
1	506.339,418 636.180,15	2	506.333,324 636.162,201	18.955
2	506.333,324 636.162,201	3	506.331,841 636.145,803	16.465
3	506.331,841 636.145,803	4	506.334,256 636.128,763	17.21
4	506.334,256 636.128,763	5	506.339,177 636.113,274	16.252
5	506.339,177 636.113,274	6	506.345,496 636.108,972	7.644

Punct început	X / Y	Punct sfârșit	X / Y	Lungime segment (** (m)
6	506.345,496 636.108,972	7	506.333,977 636.150,295	42.898
7	506.333,977 636.150,295	8	506.341,1 636.174,602	25.329
8	506.341,1 636.174,602	9	506.367,59 636.176,903	26.59
9	506.367,59 636.176,903	10	506.367,355 636.180,818	3.922
10	506.367,355 636.180,818	11	506.361,237 636.180,21	6.148
11	506.361,237 636.180,21	12	506.344,635 636.179,261	16.629
12	506.344,635 636.179,261	1	506.339,418 636.180,15	5.292

\*\* Lungimile segmentelor sunt determinate în planul de proiecție Stereo 70 și sunt rotunjite la 1 milimetru.

\*\*\* Distanța dintre puncte este formată din segmente cumulate ce sunt mai mici decât valoarea 1 milimetru.



**DATE DESPRE IMOBILUL NR. 852**

Oficiul de Cadastru și Publicitate Imobiliară SUCEAVA  
Biroul de Cadastru și Publicitate Imobiliară Vatra Dornei

**A. Partea I. Descrierea imobilului**

TEREN Intravilan

Adresa: Loc. Dornisoara, Jud. Suceava

Nr. Crt	Nr cadastral Nr. topografic	Suprafața* (mp)	Observații / Referințe
A1		3.042	Sector cadastral:43 Teren neimprejmuit;

**B. Partea II. Proprietari și acte**

Inscrieri privitoare la dreptul de proprietate și alte drepturi reale	Referințe
/	
Act Administrativ nr. 156, din 05/12/2023 emis de Consiliul Local al Comunei Poiana Stampei (In anexa se regaseste la pozitia nr. 52);	
B1	A1
Intabulare, drept de PROPRIETATE, dobandit prin Lege, cota actuala 1/1, cota initiala 1/1 1) COMUNA POIANA STAMPEI, CIF:5021250, DOMENIUL PRIVAT	

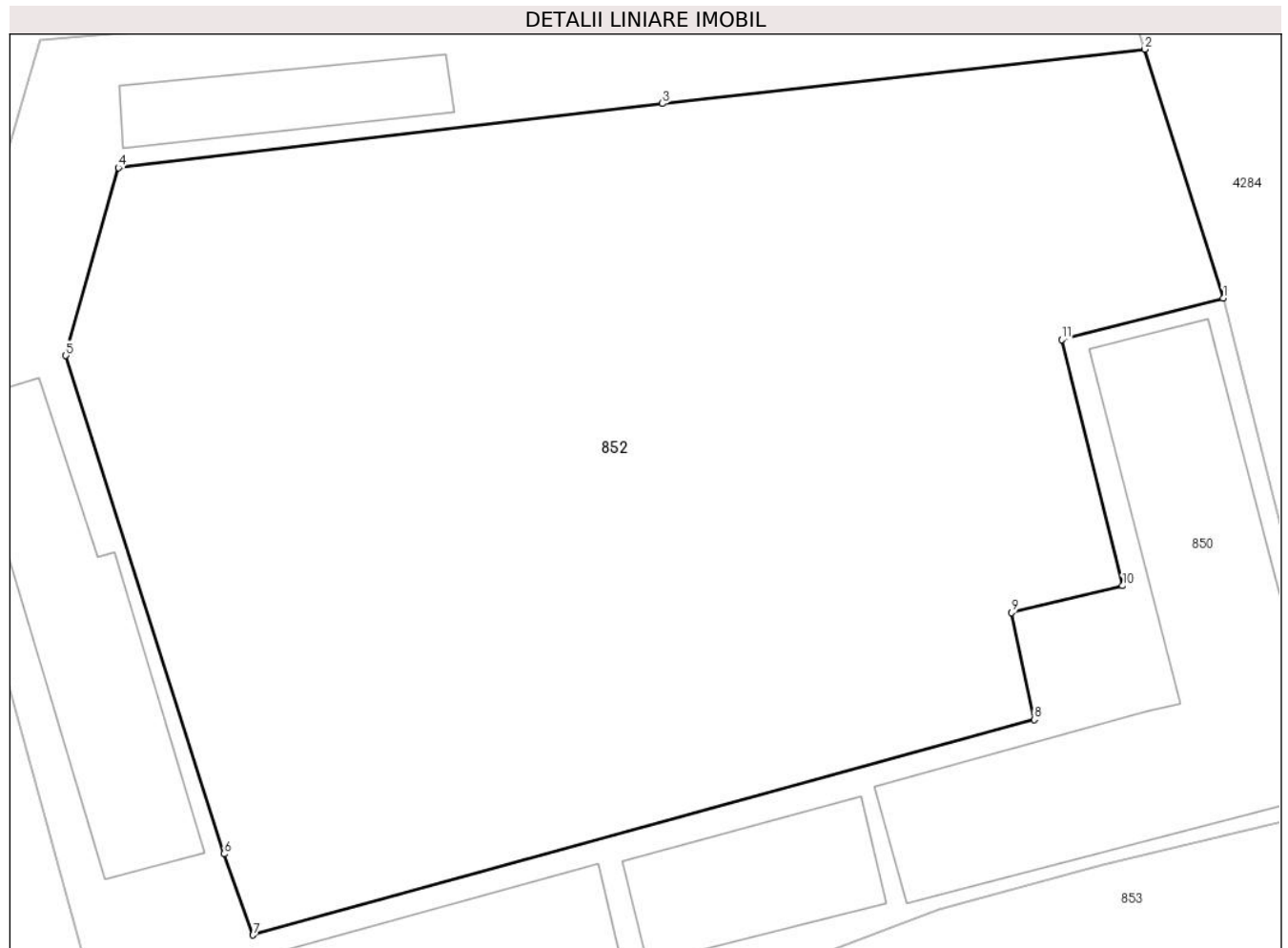
**C. Partea III. SARCINI .**

Inscrieri privind dezmembramintele dreptului de proprietate, drepturi reale de garanție și sarcini	Referințe
NU SUNT	

**Teren**

Nr cadastral	Suprafața (mp)*	Observații / Referințe
	3.042	

\* Suprafața este determinată în planul de proiecție Stereo 70.



**Date referitoare la teren**

Crt	Categorie folosință	Intravilan	Suprafața (mp)	Tarla	Parcelă	Nr. topo	Observații / Referințe
1	curți constructii	DA	3.042	-	-	-	

**Lungime Segmente**

1) Valorile lungimilor segmentelor sunt obținute din proiecție în plan.

Punct început	X / Y	Punct sfârșit	X / Y	Lungime segment (** (m)
1	506.418,894 636.157,65	2	506.413,738 636.173,996	17.14
2	506.413,738 636.173,996	3	506.382,025 636.170,432	31.913
3	506.382,025 636.170,432	4	506.346,25 636.166,209	36.023
4	506.346,25 636.166,209	5	506.342,79 636.153,883	12.802
5	506.342,79 636.153,883	6	506.353,191 636.121,159	34.337

Punct început	X / Y	Punct sfârşit	X / Y	Lungime segment (** (m)
6	506.353,191 636.121,159	7	506.355,109 636.115,838	5.656
7	506.355,109 636.115,838	8	506.406,468 636.129,987	53.272
8	506.406,468 636.129,987	9	506.404,969 636.136,996	7.168
9	506.404,969 636.136,996	10	506.412,285 636.138,766	7.527
10	506.412,285 636.138,766	11	506.408,273 636.154,931	16.655
11	506.408,273 636.154,931	1	506.418,894 636.157,65	10.964

\*\* Lungimile segmentelor sunt determinate în planul de proiecție Stereo 70 și sunt rotunjite la 1 milimetru.

\*\*\* Distanța dintre puncte este formată din segmente cumulate ce sunt mai mici decât valoarea 1 milimetru.





**DATE DESPRE IMOBILUL NR. 853**

Oficiul de Cadastru și Publicitate Imobiliară SUCEAVA  
Biroul de Cadastru și Publicitate Imobiliară Vatra Dornei

**A. Partea I. Descrierea imobilului**

TEREN Intravilan

Adresa: Loc. Dornisoara, Nr. 29, Jud. Suceava

Nr. Crt	Nr cadastral Nr. topografic	Suprafața* (mp)	Observații / Referințe
A1		2.307	Sector cadastral:43 Teren imprejmuit;

**Construcții**

Crt	Nr cadastral Nr. topografic	Adresa	Observații / Referințe
A1.1		Loc. Dornisoara, Nr. 29, Jud. Suceava	Nr. niveluri:1; S. construita la sol:100 mp; S. construita desfasurata:150 mp;
A1.2		Loc. Dornisoara, Nr. 29, Jud. Suceava	Nr. niveluri:1; S. construita la sol:53 mp; S. construita desfasurata:53 mp;
A1.3		Loc. Dornisoara, Nr. 29, Jud. Suceava	Nr. niveluri:1; S. construita la sol:35 mp; S. construita desfasurata:35 mp;

**B. Partea II. Proprietari și acte**

Inscrieri privitoare la dreptul de proprietate și alte drepturi reale		Referințe
/		
Act Normativ nr. 7, din 13/03/1996 emis de PARLAMENTUL ROMANIEI;		
B1	Intabulare, drept de PROPRIETATE, dobandit prin Lege, cota actuala 1/1, cota initiala 1/1 1) NEIDENTIFICAT NEIDENTIFICAT	A1
Act Administrativ nr. 5055, din 31/05/2023 emis de PRIMARIA COMUNEI POIANA STAMPEI;		
B2	SE NOTEAZA POSESIA FAPTICA IN FAVOAREA LUI 1) ACRISMARITEI VICTOR-COSTEL	A1
Act Administrativ nr. 2981, din 31/03/2023 emis de PRIMARIA COMUNEI POIANA STAMPEI;		
B3	Intabulare, drept de PROPRIETATE, dobandit prin Lege, cota actuala 1/1, cota initiala 1/1 1) ACRISMARITEI VICTOR-COSTEL	A1.1, A1.2, A1.3

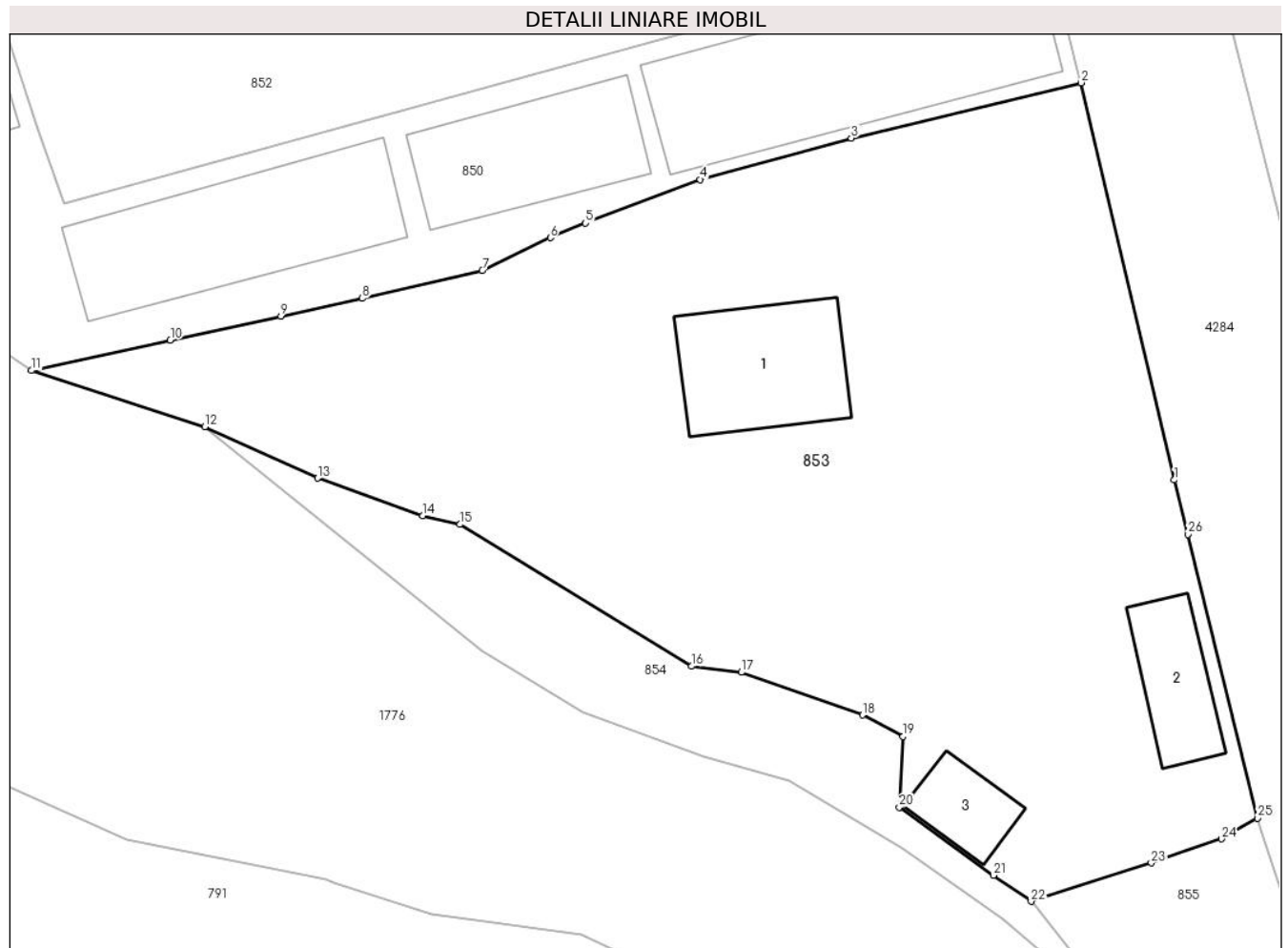
**C. Partea III. SARCINI .**

Inscrieri privind dezmembramintele dreptului de proprietate, drepturi reale de garanție și sarcini	Referințe
NU SUNT	

**Teren**

Nr cadastral	Suprafața (mp)*	Observații / Referințe
	2.307	

\* Suprafața este determinată în planul de proiecție Stereo 70.



**Date referitoare la teren**

Crt	Categorie folosință	Intravilan	Suprafața (mp)	Tarla	Parcelă	Nr. topo	Observații / Referințe
1	curți construcții	DA	1.813	-	-	-	
2	arabil	DA	494	-	-	-	

**Date referitoare la construcții**

Crt	Număr	Destinație construcție	Supraf. (mp)	Situație juridică	Observații / Referințe
A1.1		construcții de locuințe	100	Cu acte	Nr. niveluri:1; S. construita la sol:100 mp; S. construita desfasurata:150 mp;
A1.2		construcții anexa	53	Cu acte	Nr. niveluri:1; S. construita la sol:53 mp; S. construita desfasurata:53 mp;
A1.3		construcții anexa	35	Cu acte	Nr. niveluri:1; S. construita la sol:35 mp; S. construita desfasurata:35 mp;

**Lungime Segmente**

1) Valorile lungimilor segmentelor sunt obținute din proiecție în plan.

Punct început	X / Y	Punct sfârșit	X / Y	Lungime segment (** (m))	Punct început	X / Y	Punct sfârșit	X / Y	Lungime segment (** (m))
1	506.433,866 636.096,256	2	506.427,256 636.124,402	28.912	2	506.427,256 636.124,402	3	506.410,95 636.120,467	16.774

Punct început	X / Y	Punct sfârșit	X / Y	Lungime segment (** (m))
3	506.410,95 636.120,467	4	506.400,235 636.117,538	11.108
5	506.392,089 636.114,457	6	506.389,598 636.113,415	2.7
7	506.384,781 636.111,09	8	506.376,264 636.109,13	8.74
9	506.370,488 636.107,859	10	506.362,638 636.106,172	8.029
11	506.352,785 636.104,009	12	506.365,07 636.100,032	12.913
13	506.373,087 636.096,38	14	506.380,534 636.093,724	7.906
15	506.383,19 636.093,107	16	506.399,602 636.083,051	19.248
17	506.403,147 636.082,633	18	506.411,738 636.079,598	9.111
19	506.414,622 636.078,08	20	506.414,349 636.073,071	5.016
21	506.421,023 636.068,24	22	506.423,698 636.066,395	3.25
23	506.432,236 636.069,127	24	506.437,207 636.070,834	5.256
25	506.439,769 636.072,304	26	506.434,816 636.092,4	20.697

Punct început	X / Y	Punct sfârșit	X / Y	Lungime segment (** (m))
4	506.400,235 636.117,538	5	506.392,089 636.114,457	8.709
6	506.389,598 636.113,415	7	506.384,781 636.111,09	5.349
8	506.376,264 636.109,13	9	506.370,488 636.107,859	5.914
10	506.362,638 636.106,172	11	506.352,785 636.104,009	10.088
12	506.365,07 636.100,032	13	506.373,087 636.096,38	8.81
14	506.380,534 636.093,724	15	506.383,19 636.093,107	2.727
16	506.399,602 636.083,051	17	506.403,147 636.082,633	3.57
18	506.411,738 636.079,598	19	506.414,622 636.078,08	3.259
20	506.414,349 636.073,071	21	506.421,023 636.068,24	8.239
22	506.423,698 636.066,395	23	506.432,236 636.069,127	8.964
24	506.437,207 636.070,834	25	506.439,769 636.072,304	2.954
26	506.434,816 636.092,4	1	506.433,866 636.096,256	3.971

\*\* Lungimile segmentelor sunt determinate în planul de proiecție Stereo 70 și sunt rotunjite la 1 milimetru.

\*\*\* Distanța dintre puncte este formată din segmente cumulate ce sunt mai mici decât valoarea 1 milimetru.



**DATE DESPRE IMOBILUL NR. 854**

Oficiul de Cadastru și Publicitate Imobiliară SUCEAVA  
Biroul de Cadastru și Publicitate Imobiliară Vatra Dornei

**A. Partea I. Descrierea imobilului**

TEREN Intravilan

Adresa: Loc. Dornisoara, Jud. Suceava

Nr. Crt	Nr cadastral Nr. topografic	Suprafața* (mp)	Observații / Referințe
A1		324	Sector cadastral:43 Teren neimprejmuit;

**B. Partea II. Proprietari și acte**

Inscrieri privitoare la dreptul de proprietate și alte drepturi reale	Referințe
/	
Act Administrativ nr. 156, din 05/12/2023 emis de Consiliul Local al Comunei Poiana Stampei (In anexa se regaseste la pozitia nr. 54);	
B1	A1
Intabulare, drept de PROPRIETATE, dobandit prin Lege, cota actuala 1/1, cota initiala 1/1 1) COMUNA POIANA STAMPEI, CIF:5021250, DOMENIUL PRIVAT	

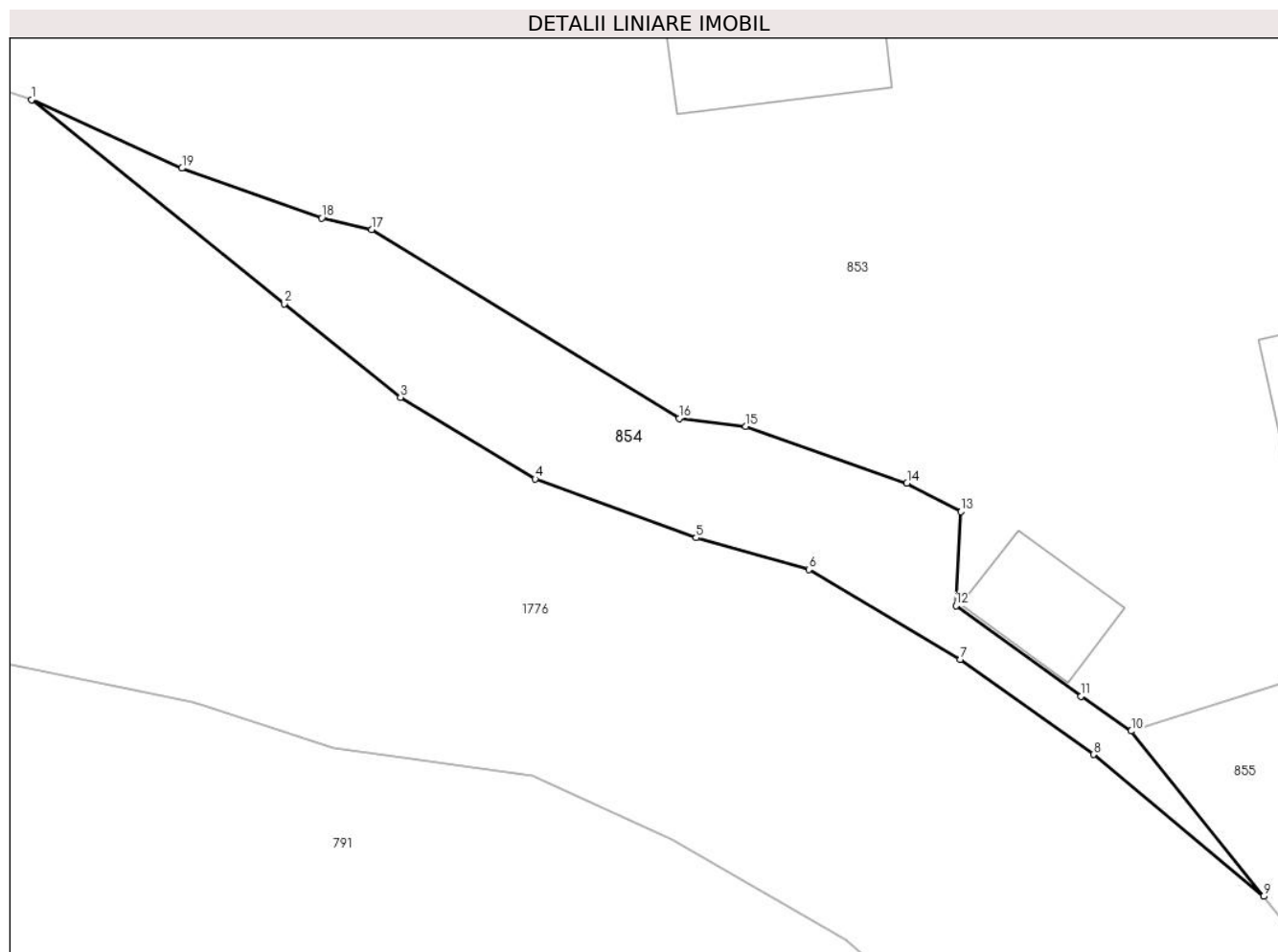
**C. Partea III. SARCINI .**

Inscrieri privind dezmembramintele dreptului de proprietate, drepturi reale de garanție și sarcini	Referințe
NU SUNT	

**Teren**

Nr cadastral	Suprafața (mp)*	Observații / Referințe
	324	

\* Suprafața este determinată în planul de proiecție Stereo 70.



**Date referitoare la teren**

Crt	Categorie folosință	Intravilan	Suprafața (mp)	Tarla	Parcelă	Nr. topo	Observații / Referințe
1	curți constructii	DA	324	-	-	-	

**Lungime Segmente**

1) Valorile lungimilor segmentelor sunt obținute din proiecție în plan.

Punct început	X / Y	Punct sfârșit	X / Y	Lungime segment (** (m)
1	506.365,07 636.100,032	2	506.378,544 636.089,154	17.317
2	506.378,544 636.089,154	3	506.384,736 636.084,17	7.949
3	506.384,736 636.084,17	4	506.391,923 636.079,83	8.396
4	506.391,923 636.079,83	5	506.400,494 636.076,696	9.126
5	506.400,494 636.076,696	6	506.406,498 636.074,997	6.24

Punct început	X / Y	Punct sfârşit	X / Y	Lungime segment (** (m)
6	506.406,498 636.074,997	7	506.414,578 636.070,202	9.396
7	506.414,578 636.070,202	8	506.421,676 636.065,142	8.717
8	506.421,676 636.065,142	9	506.430,757 636.057,586	11.813
9	506.430,757 636.057,586	10	506.423,698 636.066,395	11.288
10	506.423,698 636.066,395	11	506.421,023 636.068,24	3.25
11	506.421,023 636.068,24	12	506.414,349 636.073,071	8.239
12	506.414,349 636.073,071	13	506.414,622 636.078,08	5.016
13	506.414,622 636.078,08	14	506.411,738 636.079,598	3.259
14	506.411,738 636.079,598	15	506.403,147 636.082,633	9.111
15	506.403,147 636.082,633	16	506.399,602 636.083,051	3.57
16	506.399,602 636.083,051	17	506.383,19 636.093,107	19.248
17	506.383,19 636.093,107	18	506.380,534 636.093,724	2.727
18	506.380,534 636.093,724	19	506.373,087 636.096,38	7.906
19	506.373,087 636.096,38	1	506.365,07 636.100,032	8.81

\*\* Lungimile segmentelor sunt determinate în planul de proiecție Stereo 70 și sunt rotunjite la 1 milimetru.

\*\*\* Distanța dintre puncte este formată din segmente cumulate ce sunt mai mici decât valoarea 1 milimetru.





**DATE DESPRE IMOBILUL NR. 855**

Oficiul de Cadastru și Publicitate Imobiliară SUCEAVA  
Biroul de Cadastru și Publicitate Imobiliară Vatra Dornei

**A. Partea I. Descrierea imobilului**

TEREN Intravilan

Adresa: Loc. Dornisoara, Jud. Suceava

Nr. Crt	Nr cadastral Nr. topografic	Suprafața* (mp)	Observații / Referințe
A1		1.659	Sector cadastral:43 Teren neimprejmuit;

**B. Partea II. Proprietari și acte**

Inscrieri privitoare la dreptul de proprietate și alte drepturi reale	Referințe
/	
Act Administrativ nr. 156, din 05/12/2023 emis de Consiliul Local al Comunei Poiana Stampei (In anexa se regaseste la pozitia nr. 55);	
B1	A1
Intabulare, drept de PROPRIETATE, dobandit prin Lege, cota actuala 1/1, cota initiala 1/1 1) COMUNA POIANA STAMPEI, CIF:5021250, DOMENIUL PRIVAT	

**C. Partea III. SARCINI .**

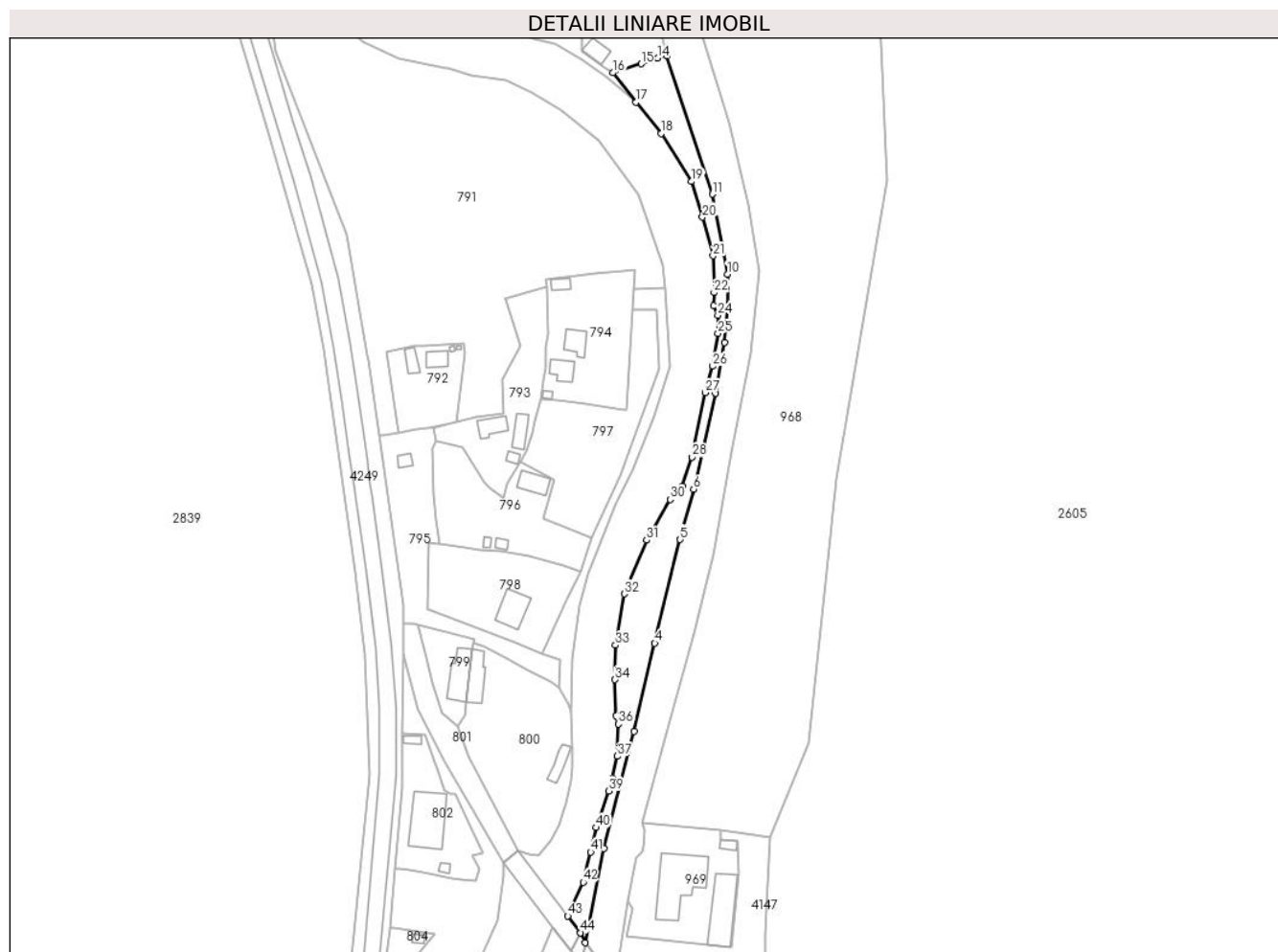
Inscrieri privind dezmembramintele dreptului de proprietate, drepturi reale de garanție și sarcini	Referințe
NU SUNT	

## Anexa Nr. 1 La Partea I

## Teren

Nr cadastral	Suprafața (mp)*	Observații / Referințe
	1.659	

\* Suprafața este determinată în planul de proiecție Stereo 70.



## Date referitoare la teren

Crt	Categorie folosință	Intravilan	Suprafața (mp)	Tarla	Parcelă	Nr. topo	Observații / Referințe
1	curți constructii	DA	1.659	-	-	-	

## Lungime Segmente

1) Valorile lungimilor segmentelor sunt obținute din proiecție în plan.

Punct început	X / Y	Punct sfârșit	X / Y	Lungime segment	Punct început	X / Y	Punct sfârșit	X / Y	Lungime segment	Punct început	X / Y	Punct sfârșit	X / Y	Lungime segment
1	506.415,372 635.805,164	2	506.420,991 635.833,417	28.806	2	506.420,991 635.833,417	3	506.430,068 635.868,636	36.37	3	506.430,068 635.868,636	4	506.436,347 635.895,114	27.212
4	506.436,347 635.895,114	5	506.443,952 635.926,241	32.043	5	506.443,952 635.926,241	6	506.448,019 635.941,388	15.683	6	506.448,019 635.941,388	7	506.454,686 635.970,245	29.617
7	506.454,686 635.970,245	8	506.457,244 635.985,493	15.461	8	506.457,244 635.985,493	9	506.458,171 635.996,401	10.947	9	506.458,171 635.996,401	10	506.458,206 636.005,988	9.587
10	506.458,206 636.005,988	11	506.453,667 636.029,974	24.412	11	506.453,667 636.029,974	12	506.439,971 636.071,484	43.711	12	506.439,971 636.071,484	13	506.439,769 636.072,304	0.845
13	506.439,769 636.072,304	14	506.437,207 636.070,834	2.954	14	506.437,207 636.070,834	15	506.432,236 636.069,127	5.256	15	506.432,236 636.069,127	16	506.423,698 636.066,395	8.964

Punct început	X / Y	Punct sfârșit	X / Y	Lungime segment	Punct început	X / Y	Punct sfârșit	X / Y	Lungime segment	Punct început	X / Y	Punct sfârșit	X / Y	Lungime segment
16	506.423,698 636.066,395	17	506.430,757 636.057,586	11.288	17	506.430,757 636.057,586	18	506.438,252 636.048,194	12.016	18	506.438,252 636.048,194	19	506.447,43 636.033,776	17.091
19	506.447,43 636.033,776	20	506.450,687 636.023,063	11.197	20	506.450,687 636.023,063	21	506.453,856 636.011,47	12.018	21	506.453,856 636.011,47	22	506.454,151 636.000,408	11.066
22	506.454,151 636.000,408	23	506.454,005 635.996,551	3.86	23	506.454,005 635.996,551	24	506.455,335 635.993,628	3.211	24	506.455,335 635.993,628	25	506.455,368 635.988,149	5.479
25	506.455,368 635.988,149	26	506.453,775 635.978,282	9.995	26	506.453,775 635.978,282	27	506.451,525 635.970,353	8.242	27	506.451,525 635.970,353	28	506.447,569 635.951,019	19.735
28	506.447,569 635.951,019	29	506.444,71 635.942,29	9.185	29	506.444,71 635.942,29	30	506.440,964 635.938,333	5.449	30	506.440,964 635.938,333	31	506.433,871 635.926,096	14.144
31	506.433,871 635.926,096	32	506.427,188 635.909,964	17.461	32	506.427,188 635.909,964	33	506.424,538 635.894,523	15.667	33	506.424,538 635.894,523	34	506.424,406 635.884,162	10.362
34	506.424,406 635.884,162	35	506.424,647 635.873,318	10.847	35	506.424,647 635.873,318	36	506.425,433 635.870,841	2.599	36	506.425,433 635.870,841	37	506.425,128 635.861,208	9.638
37	506.425,128 635.861,208	38	506.423,571 635.854,506	6.88	38	506.423,571 635.854,506	39	506.422,438 635.850,777	3.897	39	506.422,438 635.850,777	40	506.418,752 635.839,794	11.585
40	506.418,752 635.839,794	41	506.417,1 635.832,431	7.546	41	506.417,1 635.832,431	42	506.414,835 635.823,322	9.386	42	506.414,835 635.823,322	43	506.410,208 635.813,221	11.11
43	506.410,208 635.813,221	44	506.414,059 635.808,179	6.344	44	506.414,059 635.808,179	1	506.415,372 635.805,164	3.288					

\*\* Lungimile segmentelor sunt determinate în planul de proiecție Stereo 70 și sunt rotunjite la 1 milimetru.

\*\*\* Distanța dintre puncte este formată din segmente cumulate ce sunt mai mici decât valoarea 1 milimetru.



**DATE DESPRE IMOBILUL NR. 856**

Oficiul de Cadastru și Publicitate Imobiliară SUCEAVA  
Biroul de Cadastru și Publicitate Imobiliară Vatra Dornei

**A. Partea I. Descrierea imobilului**

TEREN Intravilan

Adresa: Loc. Dornisoara, Jud. Suceava

Nr. Crt	Nr cadastral Nr. topografic	Suprafața* (mp)	Observații / Referințe
A1		20	Sector cadastral:43 Teren neimprejmuit;

**B. Partea II. Proprietari și acte**

Inscrieri privitoare la dreptul de proprietate și alte drepturi reale		Referințe
/		
Act Administrativ nr. 156, din 05/12/2023 emis de Consiliul Local al Comunei Poiana Stampei (In anexa se regaseste la pozitia nr. 56);		
B1	Intabulare, drept de PROPRIETATE, dobandit prin Lege, cota actuala 1/1, cota initiala 1/1 1) COMUNA POIANA STAMPEI, CIF:5021250, DOMENIUL PRIVAT	A1

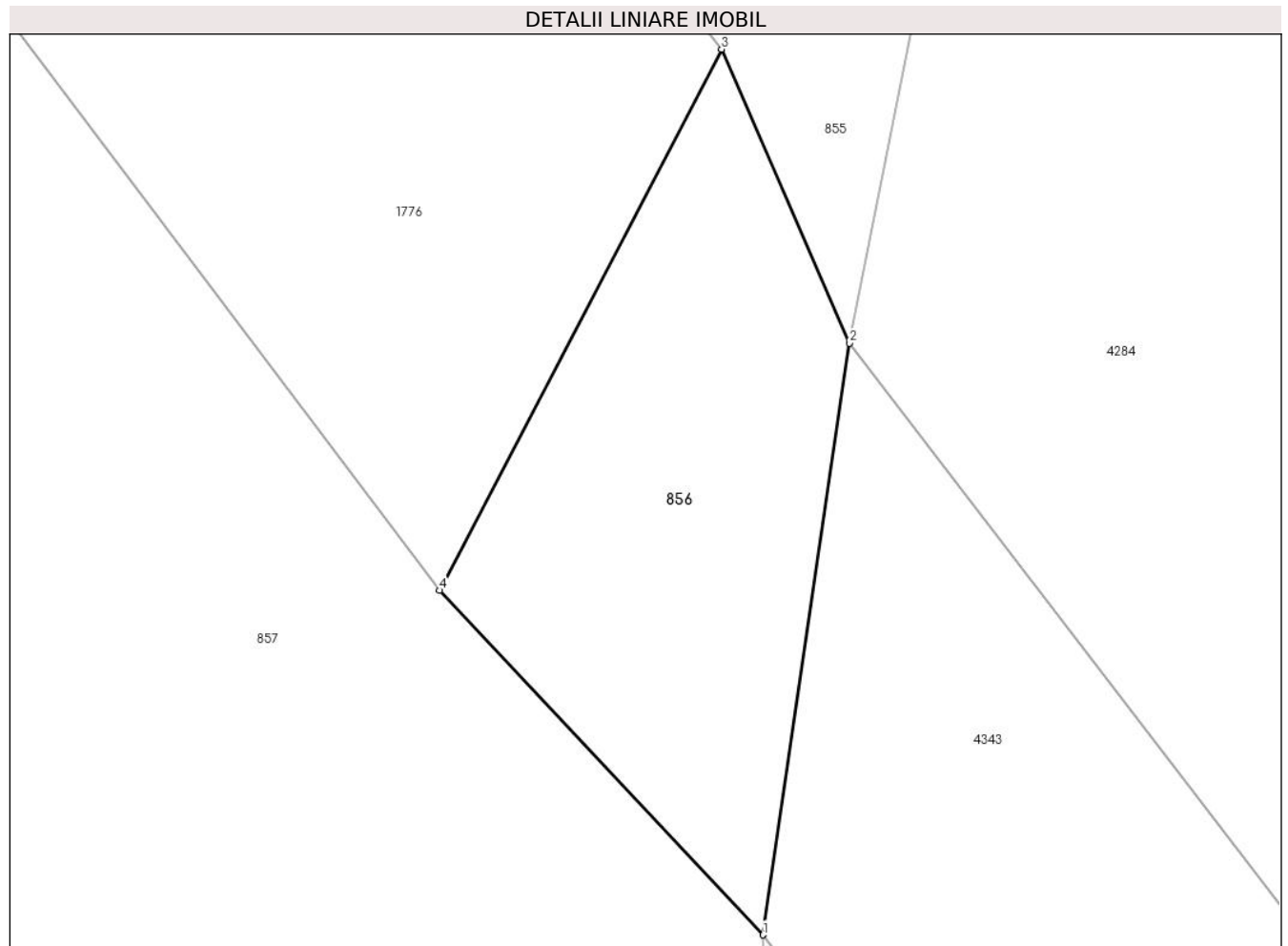
**C. Partea III. SARCINI .**

Inscrieri privind dezmembramintele dreptului de proprietate, drepturi reale de garanție și sarcini	Referințe
NU SUNT	

**Teren**

Nr cadastral	Suprafața (mp)*	Observații / Referințe
	20	

\* Suprafața este determinată în planul de proiecție Stereo 70.



**Date referitoare la teren**

Crt	Categorie folosință	Intra vilan	Suprafața (mp)	Tarla	Parcelă	Nr. topo	Observații / Referințe
1	drum	DA	20	-	-	-	

**Lungime Segmente**

1) Valorile lungimilor segmentelor sunt obținute din proiecție în plan.

Punct început	X / Y	Punct sfârșit	X / Y	Lungime segment (** (m)
1	506.414,483 635.799,092	2	506.415,372 635.805,164	6.137
2	506.415,372 635.805,164	3	506.414,059 635.808,179	3.288
3	506.414,059 635.808,179	4	506.411,163 635.802,627	6.262
4	506.411,163 635.802,627	1	506.414,483 635.799,092	4.85

\*\* Lungimile segmentelor sunt determinate în planul de proiecție Stereo 70 și sunt rotunjite la 1 milimetru.

**\*\*\* Distanţa dintre puncte este formată din segmente cumulate ce sunt mai mici decât valoarea 1 milimetru.**





**DATE DESPRE IMOBILUL NR. 857**

Oficiul de Cadastru și Publicitate Imobiliară SUCEAVA  
 Biroul de Cadastru și Publicitate Imobiliară Vatra Dornei

**A. Partea I. Descrierea imobilului**

TEREN Intravilan

Adresa: Loc. Dornisoara, Jud. Suceava

Nr. Crt	Nr cadastral Nr. topografic	Suprafața* (mp)	Observații / Referințe
A1	34504	441	Sector cadastral:43 Teren neimprejmuit;

**B. Partea II. Proprietari și acte**

Inscrieri privitoare la dreptul de proprietate și alte drepturi reale		Referințe
<b>14084 / 02/09/2022</b>		
Act Administrativ nr. HCL nr. 107, din 30/08/2022 emis de Consiliul Local al Comunei Poiana Stampei (act administrativ nr 6705 din 02.09.2022, emis de Comuna Poiana Stampei);		
B1	Intabulare, drept de PROPRIETATE, dobandit prin Lege, cota actuala 1/1, cota initiala 1/1 1) COMUNA POIANA STAMPEI, CIF:5021250, domeniul public	A1

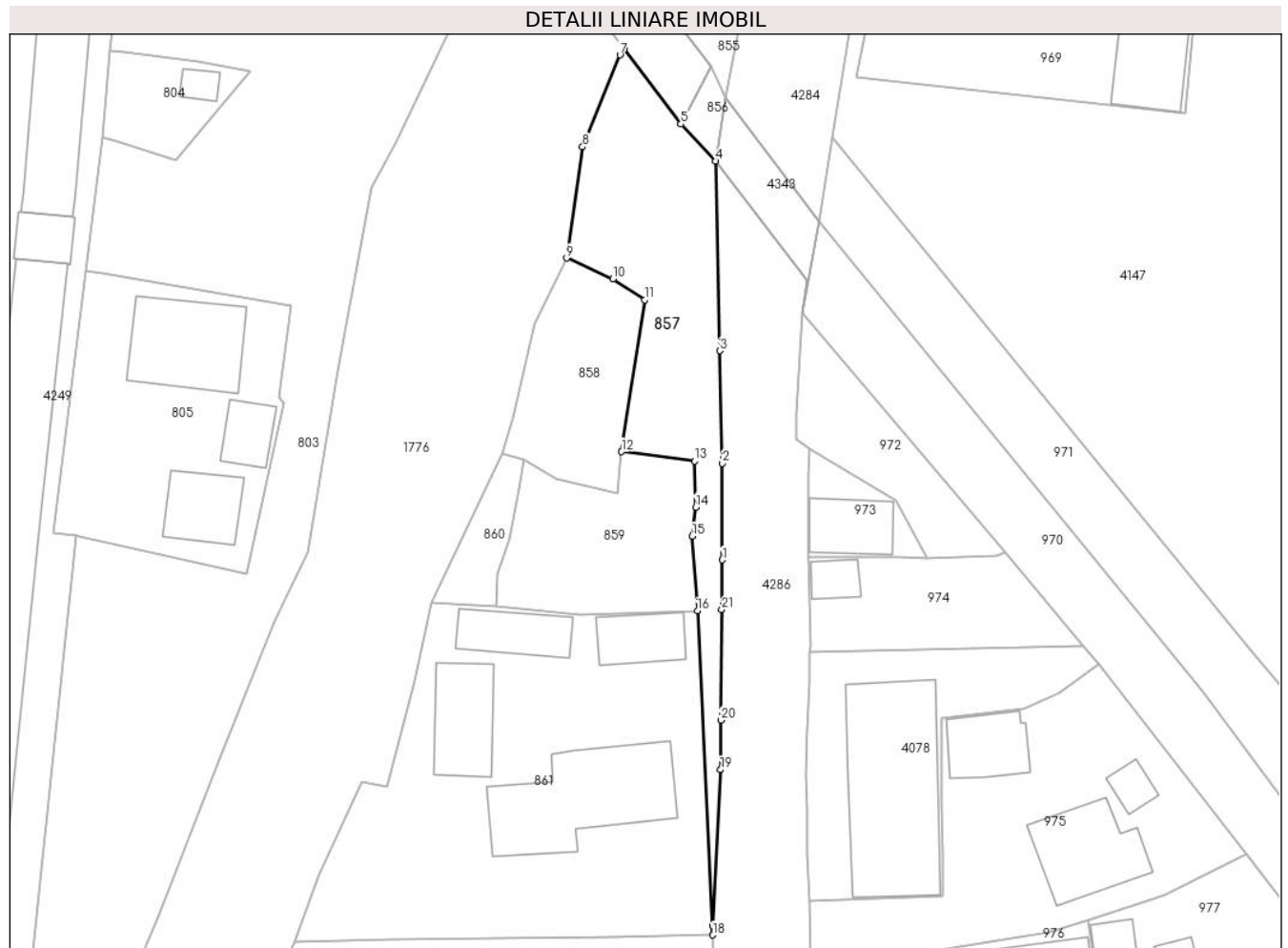
**C. Partea III. SARCINI .**

Inscrieri privind dezmembramintele dreptului de proprietate, drepturi reale de garanție și sarcini	Referințe
NU SUNT	

**Teren**

Nr cadastral	Suprafața (mp)*	Observații / Referințe
34504	441	

\* Suprafața este determinată în planul de proiecție Stereo 70.



**Date referitoare la teren**

Crt	Categorie folosință	Intravilan	Suprafața (mp)	Tarla	Parcelă	Nr. topo	Observații / Referințe
1	faneata	DA	441	-	-	-	Neimprejmuit.

**Lungime Segmente**

1) Valorile lungimilor segmentelor sunt obținute din proiecție în plan.

Punct început	X / Y	Punct sfârșit	X / Y	Lungime segment (** (m)
1	506.415,121 635.761,046	2	506.415,107 635.770,264	9.218
3	506.414,874 635.781,011	4	506.414,483 635.799,092	18.085
5	506.411,163 635.802,627	6	506.405,767 635.809,778	8.958
7	506.405,343 635.809,23	8	506.401,776 635.800,466	9.462
9	506.400,254 635.789,838	10	506.404,683 635.787,871	4.846

Punct început	X / Y	Punct sfârșit	X / Y	Lungime segment (** (m)
2	506.415,107 635.770,264	3	506.414,874 635.781,011	10.75
4	506.414,483 635.799,092	5	506.411,163 635.802,627	4.85
6	506.405,767 635.809,778	7	506.405,343 635.809,23	0.693
8	506.401,776 635.800,466	9	506.400,254 635.789,838	10.736
10	506.404,683 635.787,871	11	506.407,699 635.785,857	3.627

Punct început	X / Y	Punct sfârşit	X / Y	Lungime segment (** (m)
11	506.407,699 635.785,857	12	506.405,499 635.771,374	14.649
13	506.412,453 635.770,488	14	506.412,586 635.766,09	4.4
15	506.412,247 635.763,322	16	506.412,745 635.756,203	7.136
17	506.414,176 635.726,159	18	506.414,218 635.725,275	0.885
19	506.414,941 635.741,041	20	506.414,983 635.745,772	4.731
21	506.415,078 635.756,319	1	506.415,121 635.761,046	4.727

Punct început	X / Y	Punct sfârşit	X / Y	Lungime segment (** (m)
12	506.405,499 635.771,374	13	506.412,453 635.770,488	7.01
14	506.412,586 635.766,09	15	506.412,247 635.763,322	2.789
16	506.412,745 635.756,203	17	506.414,176 635.726,159	30.078
18	506.414,218 635.725,275	19	506.414,941 635.741,041	15.783
20	506.414,983 635.745,772	21	506.415,078 635.756,319	10.547

\*\* Lungimile segmentelor sunt determinate în planul de proiecție Stereo 70 și sunt rotunjite la 1 milimetru.

\*\*\* Distanța dintre puncte este formată din segmente cumulate ce sunt mai mici decât valoarea 1 milimetru.



**DATE DESPRE IMOBILUL NR. 858**

Oficiul de Cadastru și Publicitate Imobiliară SUCEAVA  
Biroul de Cadastru și Publicitate Imobiliară Vatra Dornei

**A. Partea I. Descrierea imobilului**

TEREN Intravilan

Adresa: Loc. Dornisoara, Jud. Suceava

Nr. Crt	Nr cadastral Nr. topografic	Suprafața* (mp)	Observații / Referințe
A1		199	Sector cadastral:43 Teren imprejmuit;

**B. Partea II. Proprietari și acte**

Inscrieri privitoare la dreptul de proprietate și alte drepturi reale		Referințe
/		
Act Administrativ nr. 156, din 05/12/2023 emis de Consiliul Local al Comunei Poiana Stampei (In anexa se regaseste la pozitia nr. 57);		
B1	Intabulare, drept de PROPRIETATE, dobandit prin Lege, cota actuala 1/1, cota initiala 1/1 1) COMUNA POIANA STAMPEI, CIF:5021250, DOMENIUL PRIVAT	A1

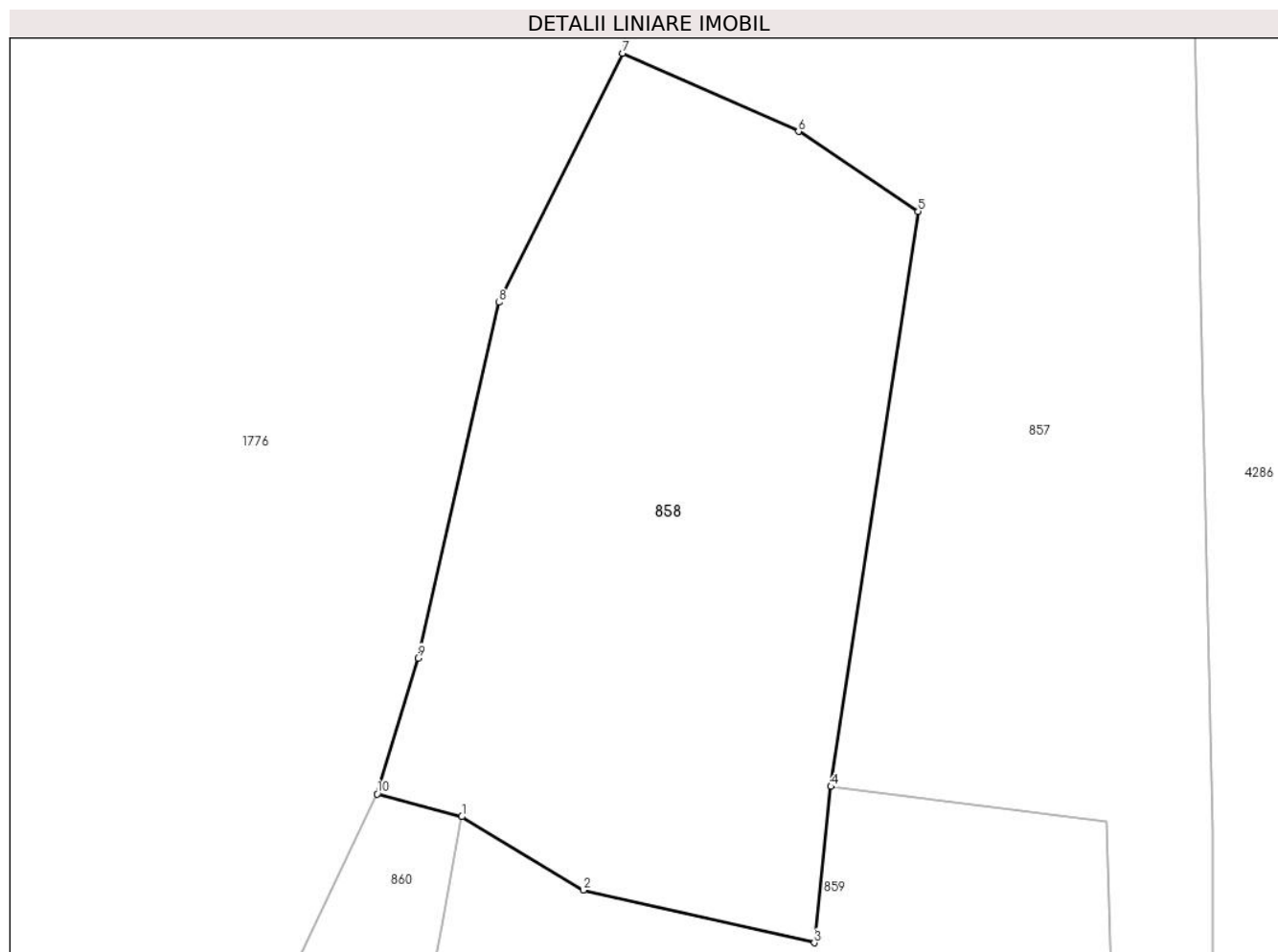
**C. Partea III. SARCINI .**

Inscrieri privind dezmembramintele dreptului de proprietate, drepturi reale de garanție și sarcini	Referințe
NU SUNT	

**Teren**

Nr cadastral	Suprafața (mp)*	Observații / Referințe
	199	

\* Suprafața este determinată în planul de proiecție Stereo 70.



**Date referitoare la teren**

Crt	Categorie folosință	Intravilan	Suprafața (mp)	Tarla	Parcelă	Nr. topo	Observații / Referințe
1	curți constructii	DA	199	-	-	-	

**Lungime Segmente**

1) Valorile lungimilor segmentelor sunt obținute din proiecție în plan.

Punct început	X / Y	Punct sfârșit	X / Y	Lungime segment (** (m)
1	506.396,203 635.770,617	2	506.399,262 635.768,77	3.573
2	506.399,262 635.768,77	3	506.405,085 635.767,441	5.973
3	506.405,085 635.767,441	4	506.405,499 635.771,374	3.955
4	506.405,499 635.771,374	5	506.407,699 635.785,857	14.649
5	506.407,699 635.785,857	6	506.404,683 635.787,871	3.627

Punct început	X / Y	Punct sfârșit	X / Y	Lungime segment (** (m)
6	506.404,683 635.787,871	7	506.400,254 635.789,838	4.846
7	506.400,254 635.789,838	8	506.397,143 635.783,565	7.002
8	506.397,143 635.783,565	9	506.395,094 635.774,61	9.186
9	506.395,094 635.774,61	10	506.394,068 635.771,187	3.573
10	506.394,068 635.771,187	1	506.396,203 635.770,617	2.21

\*\* Lungimile segmentelor sunt determinate în planul de proiecție Stereo 70 și sunt rotunjite la 1 milimetru.

\*\*\* Distanța dintre puncte este formată din segmente cumulate ce sunt mai mici decât valoarea 1 milimetru.





**DATE DESPRE IMOBILUL NR. 859**

Oficiul de Cadastru și Publicitate Imobiliară SUCEAVA  
Biroul de Cadastru și Publicitate Imobiliară Vatra Dornei

**A. Partea I. Descrierea imobilului**

TEREN Intravilan

Adresa: Loc. Dornisoara, Jud. Suceava

Nr. Crt	Nr cadastral Nr. topografic	Suprafața* (mp)	Observații / Referințe
A1		242	Sector cadastral:43 Teren imprejmuit;

**B. Partea II. Proprietari și acte**

Inscrieri privitoare la dreptul de proprietate și alte drepturi reale		Referințe
/		
Act Administrativ nr. 156, din 05/12/2023 emis de Consiliul Local al Comunei Poiana Stampei (In anexa se regaseste la pozitia nr. 58);		
B1	Intabulare, drept de PROPRIETATE, dobandit prin Lege, cota actuala 1/1, cota initiala 1/1 1) COMUNA POIANA STAMPEI, CIF:5021250, DOMENIUL PRIVAT	A1

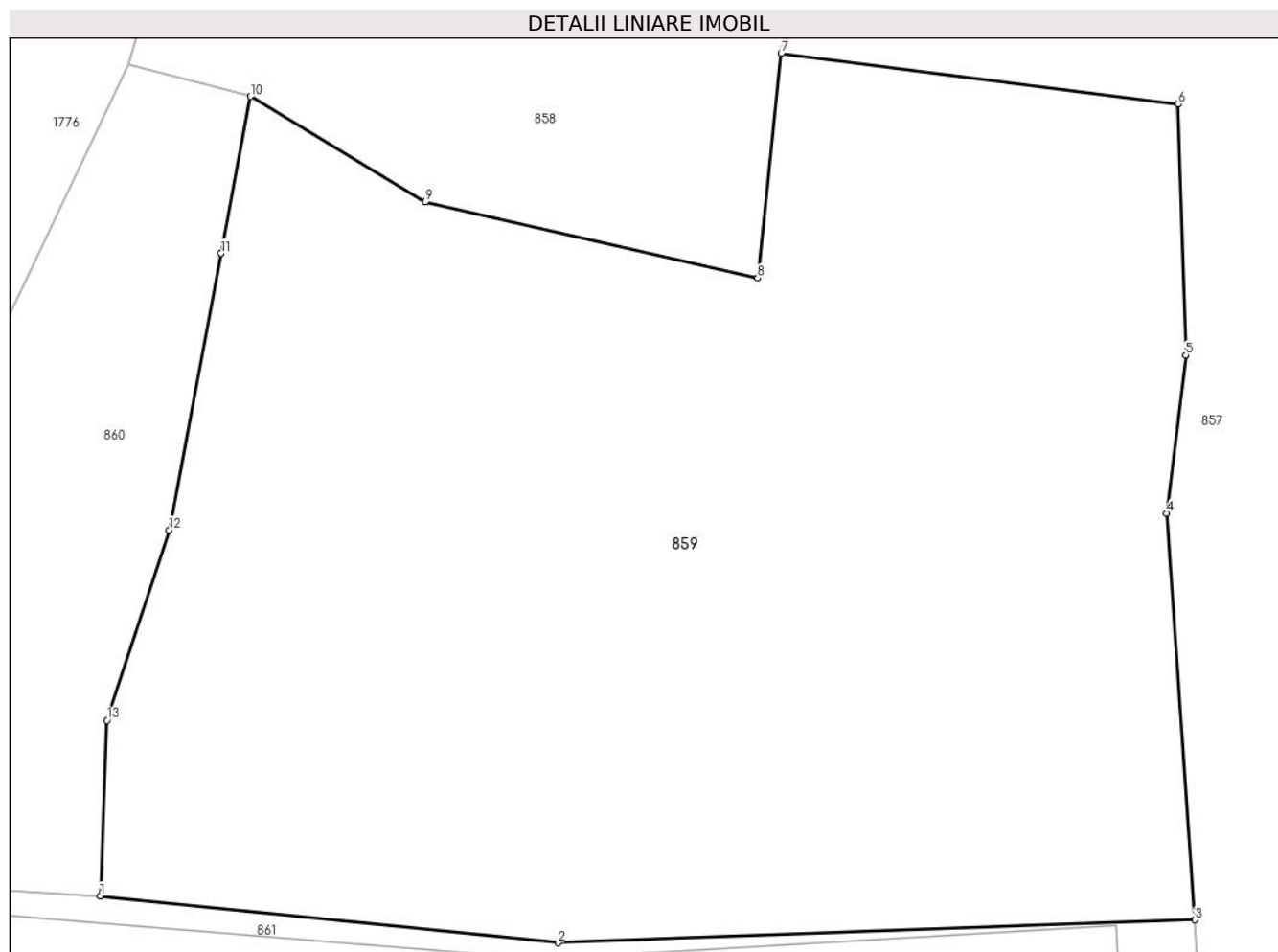
**C. Partea III. SARCINI .**

Inscrieri privind dezmembramintele dreptului de proprietate, drepturi reale de garanție și sarcini	Referințe
NU SUNT	

**Teren**

Nr cadastral	Suprafața (mp)*	Observații / Referințe
	242	

\* Suprafața este determinată în planul de proiecție Stereo 70.



**Date referitoare la teren**

Crt	Categorie folosință	Intravilan	Suprafața (mp)	Tarla	Parcelă	Nr. topo	Observații / Referințe
1	curți constructii	DA	242	-	-	-	

**Lungime Segmente**

1) Valorile lungimilor segmentelor sunt obținute din proiecție în plan.

Punct început	X / Y	Punct sfârșit	X / Y	Lungime segment (** (m)
1	506.393,575 635.756,624	2	506.401,587 635.755,804	8.054
2	506.401,587 635.755,804	3	506.412,745 635.756,203	11.165
3	506.412,745 635.756,203	4	506.412,247 635.763,322	7.136
4	506.412,247 635.763,322	5	506.412,586 635.766,09	2.789
5	506.412,586 635.766,09	6	506.412,453 635.770,488	4.4

Punct început	X / Y	Punct sfârșit	X / Y	Lungime segment (** (m)
6	506.412,453 635.770,488	7	506.405,499 635.771,374	7.01
7	506.405,499 635.771,374	8	506.405,085 635.767,441	3.955
8	506.405,085 635.767,441	9	506.399,262 635.768,77	5.973
9	506.399,262 635.768,77	10	506.396,203 635.770,617	3.573
10	506.396,203 635.770,617	11	506.395,688 635.767,871	2.794
11	506.395,688 635.767,871	12	506.394,78 635.763,028	4.927
12	506.394,78 635.763,028	13	506.393,689 635.759,698	3.504
13	506.393,689 635.759,698	1	506.393,575 635.756,624	3.076

\*\* Lungimile segmentelor sunt determinate în planul de proiecție Stereo 70 și sunt rotunjite la 1 milimetru.

\*\*\* Distanța dintre puncte este formată din segmente cumulate ce sunt mai mici decât valoarea 1 milimetru.



**DATE DESPRE IMOBILUL NR. 860**

Oficiul de Cadastru și Publicitate Imobiliară SUCEAVA  
Biroul de Cadastru și Publicitate Imobiliară Vatra Dornei

**A. Partea I. Descrierea imobilului**

TEREN Intravilan

Adresa: Loc. Dornisoara, Jud. Suceava

Nr. Crt	Nr cadastral Nr. topografic	Suprafața* (mp)	Observații / Referințe
A1		60	Sector cadastral:43 Teren neimprejmuit;

**B. Partea II. Proprietari și acte**

Inscrieri privitoare la dreptul de proprietate și alte drepturi reale	Referințe
/	
Act Administrativ nr. 156, din 05/12/2023 emis de Consiliul Local al Comunei Poiana Stampei (In anexa se regaseste la pozitia nr. 59);	
B1	A1
Intabulare, drept de PROPRIETATE, dobandit prin Lege, cota actuala 1/1, cota initiala 1/1 1) COMUNA POIANA STAMPEI, CIF:5021250, DOMENIUL PRIVAT	

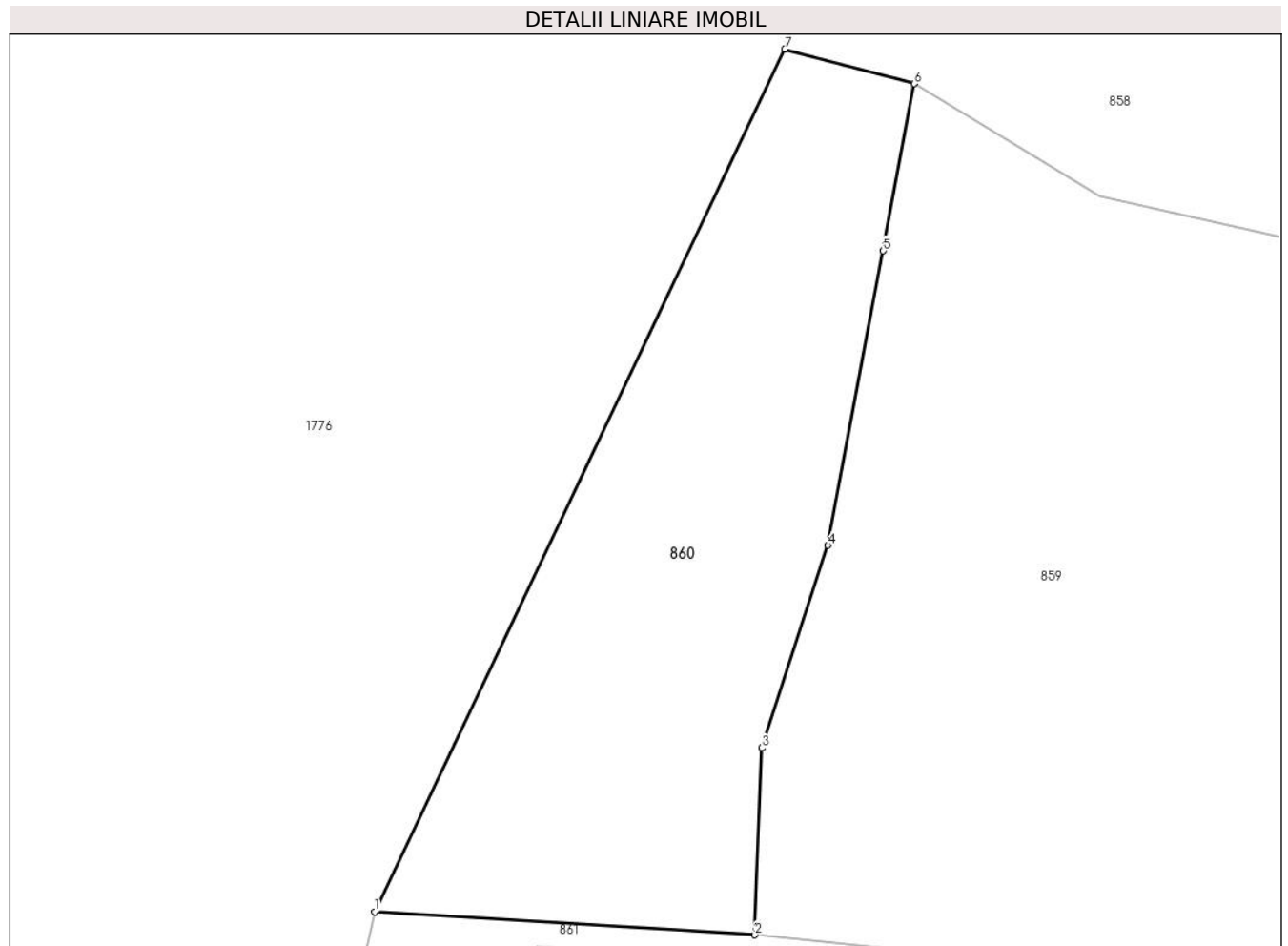
**C. Partea III. SARCINI .**

Inscrieri privind dezmembramintele dreptului de proprietate, drepturi reale de garanție și sarcini	Referințe
NU SUNT	

**Teren**

Nr cadastral	Suprafața (mp)*	Observații / Referințe
	60	

\* Suprafața este determinată în planul de proiecție Stereo 70.



**Date referitoare la teren**

Crt	Categorie folosință	Intravilan	Suprafața (mp)	Tarla	Parcelă	Nr. topo	Observații / Referințe
1	curți constructii	DA	60	-	-	-	

**Lungime Segmente**

1) Valorile lungimilor segmentelor sunt obținute din proiecție în plan.

Punct început	X / Y	Punct sfârșit	X / Y	Lungime segment (** (m)
1	506.387,313 635.757,004	2	506.393,575 635.756,624	6.274
2	506.393,575 635.756,624	3	506.393,689 635.759,698	3.076
3	506.393,689 635.759,698	4	506.394,78 635.763,028	3.504
4	506.394,78 635.763,028	5	506.395,688 635.767,871	4.927
5	506.395,688 635.767,871	6	506.396,203 635.770,617	2.794

Punct început	X / Y	Punct sfârșit	X / Y	Lungime segment (** (m)
6	506.396,203 635.770,617	7	506.394,068 635.771,187	2.21
7	506.394,068 635.771,187	1	506.387,313 635.757,004	15.709

\*\* Lungimile segmentelor sunt determinate în planul de proiecție Stereo 70 și sunt rotunjite la 1 milimetru.

\*\*\* Distanța dintre puncte este formată din segmente cumulate ce sunt mai mici decât valoarea 1 milimetru.





**DATE DESPRE IMOBILUL NR. 861**

Oficiul de Cadastru și Publicitate Imobiliară SUCEAVA  
Biroul de Cadastru și Publicitate Imobiliară Vatra Dornei

**A. Partea I. Descrierea imobilului**

TEREN Intravilan

Adresa: Loc. Dornisoara, Nr. 40A-B, Jud. Suceava

Nr. Crt	Nr cadastral Nr. topografic	Suprafața* (mp)	Observații / Referințe
A1	33447	1.000	Sector cadastral:43 Teren neimprijmit;

**Construcții**

Crt	Nr cadastral Nr. topografic	Adresa	Observații / Referințe
A1.1	33447	Loc. Dornisoara, Nr. 40A-B, Jud. Suceava	Nr. niveluri:2; S. construita la sol:132 mp; S. construita desfasurata:264 mp; casa de locuit
A1.2	33447	Loc. Dornisoara, Nr. 40A-B, Jud. Suceava	Nr. niveluri:1; S. construita la sol:60 mp; S. construita desfasurata:60 mp; anexe gospodaresti
A1.3	33447	Loc. Dornisoara, Nr. 40A-B, Jud. Suceava	Nr. niveluri:1; S. construita la sol:42 mp; S. construita desfasurata:42 mp;
A1.4	33447	Loc. Dornisoara, Nr. 40A-B, Jud. Suceava	Nr. niveluri:1; S. construita la sol:38 mp; S. construita desfasurata:38 mp;

**B. Partea II. Proprietari și acte**

Inscrieri privitoare la dreptul de proprietate și alte drepturi reale	Referințe
<b>19066 / 24/11/2022</b>	
Act Administrativ nr. plan de situatie, din 04/04/1994 emis de BNP;	
B2	se notează rectificarea conversiei CF hârtie 952, în sensul reconvertirii parcelelor topo nr. 311 și 578/23 într-o singură carte funciară electronică
	A1, A1.1, A1.2
<b>19789 / 12/12/2022</b>	
Act Notarial nr. 155, din 09/12/2022 emis de Vasilut Niculina;	
B4	Intabulare, drept de PROPRIETATE, dobandit prin Succesiune, cota actuala 1/2, cota initiala 1/2 1) PILUG LAURIAN-VALERIU
	A1, A1.1, A1.2
B5	Intabulare, drept de PROPRIETATE, dobandit prin Succesiune, cota actuala 1/2, cota initiala 1/2 1) PILUG RUDOLF
	A1, A1.1, A1.2
/	
Act Administrativ nr. 2981, din 31/03/2023 emis de PRIMARIA COMUNEI POIANA STAMPEI;	
B6	Intabulare, drept de PROPRIETATE, dobandit prin Lege, cota actuala 1/1, cota initiala 1/1 1) PILUG RUDOLF 2) PILUG LAURIAN-VALERIU
	A1.3, A1.4

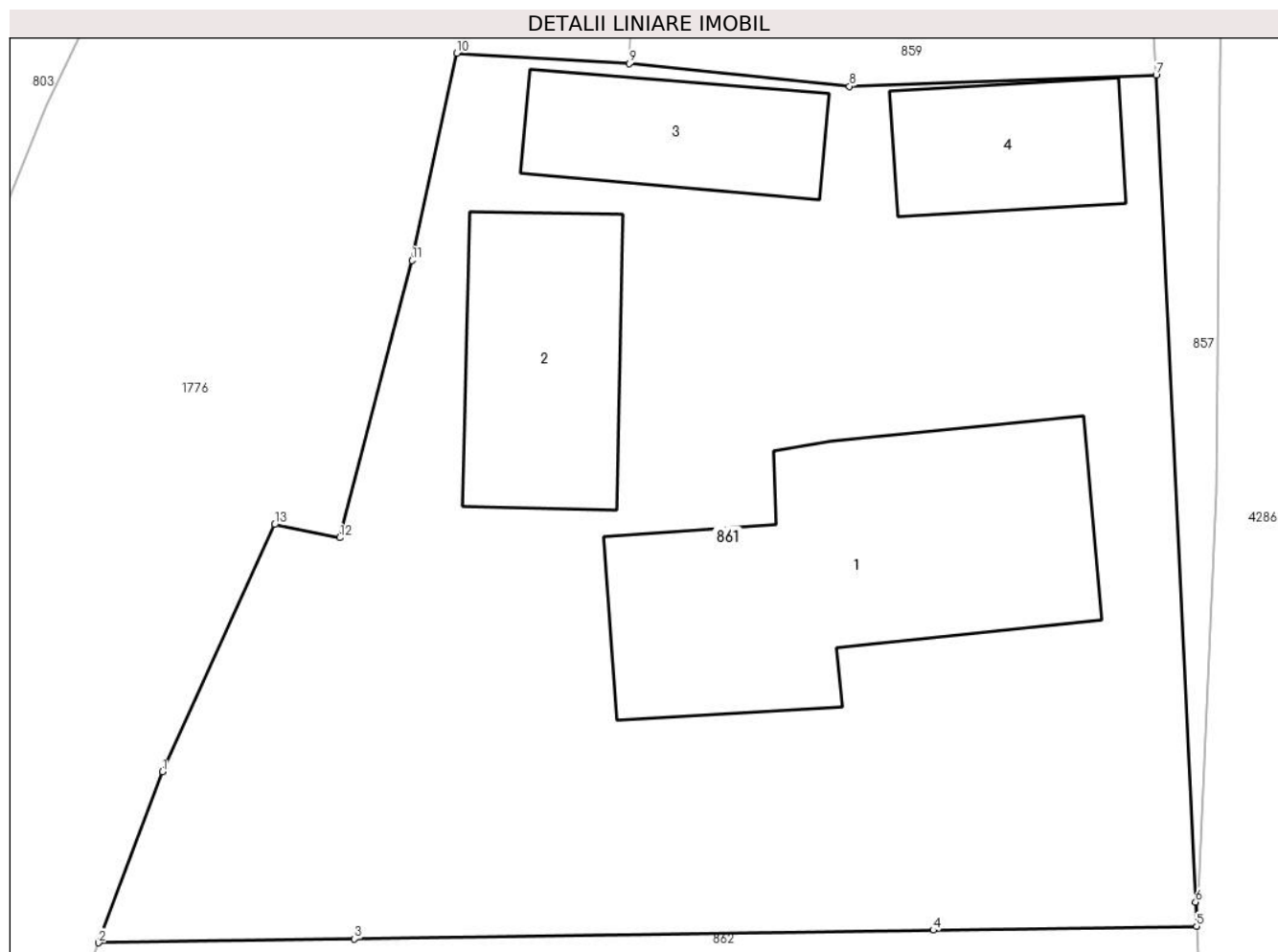
**C. Partea III. SARCINI .**

Inscrieri privind dezmembramintele dreptului de proprietate, drepturi reale de garanție și sarcini	Referințe
NU SUNT	

### Teren

Nr cadastral	Suprafața (mp)*	Observații / Referințe
33447	1.000	

\* Suprafața este determinată în planul de proiecție Stereo 70.



### Date referitoare la teren

Crt	Categorie folosință	Intravilan	Suprafața (mp)	Tarla	Parcelă	Nr. topo	Observații / Referințe
1	curți constructii	DA	1.000	-	-	-	

### Date referitoare la construcții

Crt	Număr	Destinație construcție	Supraf. (mp)	Situație juridică	Observații / Referințe
A1.1	33447	construcții de locuințe	132	Cu acte	Nr. niveluri:2; S. construita la sol:132 mp; S. construita desfasurata:264 mp; casa de locuit
A1.2	33447	construcții anexa	60	Cu acte	Nr. niveluri:1; S. construita la sol:60 mp; S. construita desfasurata:60 mp; anexe gospodaresti
A1.3	33447	construcții anexa	42	Cu acte	Nr. niveluri:1; S. construita la sol:42 mp; S. construita desfasurata:42 mp;
A1.4	33447	construcții anexa	38	Cu acte	Nr. niveluri:1; S. construita la sol:38 mp; S. construita desfasurata:38 mp;

### Lungime Segmente

1) Valorile lungimilor segmentelor sunt obținute din proiecție în plan.

Punct început	X / Y	Punct sfârșit	X / Y	Lungime segment (** (m))
1	506.376,61 635.730,889	2	506.374,284 635.724,677	6.633

Punct început	X / Y	Punct sfârșit	X / Y	Lungime segment (** (m)
2	506.374,284 635.724,677	3	506.383,584 635.724,817	9.301
3	506.383,584 635.724,817	4	506.404,641 635.725,132	21.059
4	506.404,641 635.725,132	5	506.414,218 635.725,275	9.578
5	506.414,218 635.725,275	6	506.414,176 635.726,159	0.885
6	506.414,176 635.726,159	7	506.412,745 635.756,203	30.078
7	506.412,745 635.756,203	8	506.401,587 635.755,804	11.165
8	506.401,587 635.755,804	9	506.393,575 635.756,624	8.054
9	506.393,575 635.756,624	10	506.387,313 635.757,004	6.274
10	506.387,313 635.757,004	11	506.385,677 635.749,475	7.705
11	506.385,677 635.749,475	12	506.383,054 635.739,397	10.414
12	506.383,054 635.739,397	13	506.380,686 635.739,876	2.416
13	506.380,686 635.739,876	1	506.376,61 635.730,889	9.868

\*\* Lungimile segmentelor sunt determinate în planul de proiecție Stereo 70 și sunt rotunjite la 1 milimetru.

\*\*\* Distanța dintre puncte este formată din segmente cumulate ce sunt mai mici decât valoarea 1 milimetru.



**DATE DESPRE IMOBILUL NR. 862**

Oficiul de Cadastru și Publicitate Imobiliară SUCEAVA  
Biroul de Cadastru și Publicitate Imobiliară Vatra Dornei

**A. Partea I. Descrierea imobilului**

TEREN Intravilan

Adresa: Loc. Dornisoara, Jud. Suceava

Nr. Crt	Nr cadastral Nr. topografic	Suprafața* (mp)	Observații / Referințe
A1		600	Sector cadastral:43 Teren neimprejmuț;

**B. Partea II. Proprietari și acte**

Inscrieri privitoare la dreptul de proprietate și alte drepturi reale	Referințe
/	
Act Normativ nr. 7, din 13/03/1996 emis de PARLAMENTUL ROMANIEI;	
B1	A1
Intabulare, drept de PROPRIETATE, dobândit prin Lege, cota actuala 1/1, cota initiala 1/1	
1) NEIDENTIFICAT NEIDENTIFICAT	
Act Administrativ nr. 5055, din 31/05/2023 emis de PRIMARIA COMUNEI POIANA STAMPEI;	
B2	A1
SE NOTEAZA POSESIA FAPTICA IN FAVOAREA LUI	
1) PILUG LAURIAN-VALERIU	

**C. Partea III. SARCINI .**

Inscrieri privind dezmembramintele dreptului de proprietate, drepturi reale de garanție și sarcini	Referințe
NU SUNT	

**Teren**

Nr cadastral	Suprafața (mp)*	Observații / Referințe
	600	

\* Suprafața este determinată în planul de proiecție Stereo 70.



**Date referitoare la teren**

Crt	Categorie folosință	Intravilan	Suprafața (mp)	Tarla	Parcelă	Nr. topo	Observații / Referințe
1	faneata	DA	142	-	-	-	
2	arabil	DA	321	-	-	-	
3	faneata	DA	138	-	-	-	

**Lungime Segmente**

1) Valorile lungimilor segmentelor sunt obținute din proiecție în plan.

Punct început	X / Y	Punct sfârșit	X / Y	Lungime segment (** (m)
1	506.414,706 635.715,036	2	506.414,218 635.725,275	10.251
2	506.414,218 635.725,275	3	506.404,641 635.725,132	9.578
3	506.404,641 635.725,132	4	506.383,584 635.724,817	21.059
4	506.383,584 635.724,817	5	506.374,284 635.724,677	9.301

Punct început	X / Y	Punct sfârşit	X / Y	Lungime segment (** (m)
5	506.374,284 635.724,677	6	506.373,948 635.723,779	0.959
6	506.373,948 635.723,779	7	506.372,352 635.719,516	4.552
7	506.372,352 635.719,516	8	506.369,921 635.713,054	6.904
8	506.369,921 635.713,054	9	506.369,337 635.710,617	2.506
9	506.369,337 635.710,617	10	506.380,023 635.710,777	10.687
10	506.380,023 635.710,777	11	506.404,806 635.711,148	24.786
11	506.404,806 635.711,148	12	506.414,986 635.711,3	10.181
12	506.414,986 635.711,3	1	506.414,706 635.715,036	3.746

\*\* Lungimile segmentelor sunt determinate în planul de proiecție Stereo 70 și sunt rotunjite la 1 milimetru.

\*\*\* Distanța dintre puncte este formată din segmente cumulate ce sunt mai mici decât valoarea 1 milimetru.





**DATE DESPRE IMOBILUL NR. 863**

Oficiul de Cadastru și Publicitate Imobiliară SUCEAVA  
Biroul de Cadastru și Publicitate Imobiliară Vatra Dornei

**A. Partea I. Descrierea imobilului**

TEREN Intravilan

Adresa: Loc. Dornisoara, Jud. Suceava

Nr. Crt	Nr cadastral Nr. topografic	Suprafața* (mp)	Observații / Referințe
A1		598	Sector cadastral:43 Teren neimprejmut;

**B. Partea II. Proprietari și acte**

Inscrieri privitoare la dreptul de proprietate și alte drepturi reale		Referințe
/		
Act Normativ nr. 7, din 13/03/1996 emis de GUVERNUL ROMANIEI;		
B1	Intabulare, drept de PROPRIETATE, dobandit prin Lege, cota actuala 1/1, cota initiala 1/1 1) NEIDENTIFICAT NEIDENTIFICAT	A1
Act Administrativ nr. 5055, din 31/05/2023 emis de PRIMARIA COMUNEI POIANA STAMPEI;		
B2	SE NOTEAZA POSESIA FAPTICA IN FAVOAREA LUI 1) PILUG RUDOLF	A1

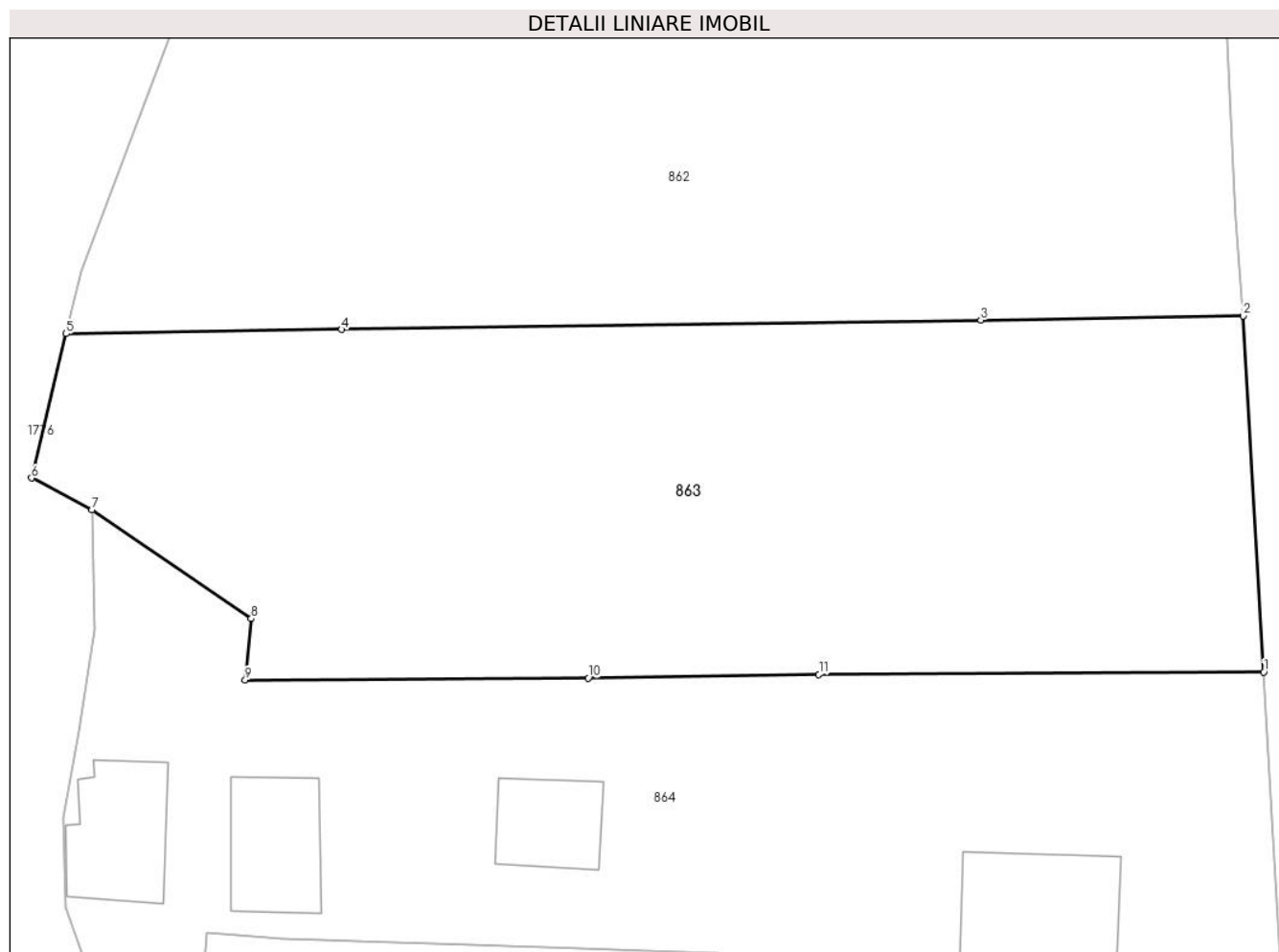
**C. Partea III. SARCINI .**

Inscrieri privind dezmembramintele dreptului de proprietate, drepturi reale de garanție și sarcini	Referințe
NU SUNT	

**Teren**

Nr cadastral	Suprafața (mp)*	Observații / Referințe
	598	

\* Suprafața este determinată în planul de proiecție Stereo 70.



**Date referitoare la teren**

Crt	Categorie folosință	Intravilan	Suprafața (mp)	Tarla	Parcelă	Nr. topo	Observații / Referințe
1	faneata	DA	354	-	-	-	
2	arabil	DA	243	-	-	-	

**Lungime Segmente**

1) Valorile lungimilor segmentelor sunt obținute din proiecție în plan.

Punct început	X / Y	Punct sfârșit	X / Y	Lungime segment (** (m)
1	506.415,777 635.697,504	2	506.414,986 635.711,3	13.819
2	506.414,986 635.711,3	3	506.404,806 635.711,148	10.181
3	506.404,806 635.711,148	4	506.380,023 635.710,777	24.786
4	506.380,023 635.710,777	5	506.369,337 635.710,617	10.687

Punct început	X / Y	Punct sfârșit	X / Y	Lungime segment (** (m)
5	506.369,337 635.710,617	6	506.367,997 635.705,023	5.752
6	506.367,997 635.705,023	7	506.370,339 635.703,792	2.646
7	506.370,339 635.703,792	8	506.376,516 635.699,576	7.479
8	506.376,516 635.699,576	9	506.376,282 635.697,196	2.391
9	506.376,282 635.697,196	10	506.389,587 635.697,275	13.305
10	506.389,587 635.697,275	11	506.398,525 635.697,407	8.939
11	506.398,525 635.697,407	1	506.415,777 635.697,504	17.252

\*\* Lungimile segmentelor sunt determinate în planul de proiecție Stereo 70 și sunt rotunjite la 1 milimetru.

\*\*\* Distanța dintre puncte este formată din segmente cumulate ce sunt mai mici decât valoarea 1 milimetru.



**DATE DESPRE IMOBILUL NR. 864**

Oficiul de Cadastru și Publicitate Imobiliară SUCEAVA  
Biroul de Cadastru și Publicitate Imobiliară Vatra Dornei

**A. Partea I. Descrierea imobilului**

TEREN Intravilan

Adresa: Loc. Dornisoara, Nr. 43, Jud. Suceava

Nr. Crt	Nr cadastral Nr. topografic	Suprafața* (mp)	Observații / Referințe
A1		900	Sector cadastral:43 Teren neimprijmit;

**Construcții**

Crt	Nr cadastral Nr. topografic	Adresa	Observații / Referințe
A1.1		Loc. Dornisoara, Nr. 43, Jud. Suceava	Nr. niveluri:2; S. construita la sol:44 mp; S. construita desfasurata:88 mp;
A1.2		Loc. Dornisoara, Nr. 43, Jud. Suceava	Nr. niveluri:1; S. construita la sol:14 mp; S. construita desfasurata:14 mp;
A1.3		Loc. Dornisoara, Nr. 43, Jud. Suceava	Nr. niveluri:1; S. construita la sol:18 mp; S. construita desfasurata:18 mp;
A1.4		Loc. Dornisoara, Nr. 43, Jud. Suceava	Nr. niveluri:1; S. construita la sol:19 mp; S. construita desfasurata:19 mp;
A1.5		Loc. Dornisoara, Nr. 43, Jud. Suceava	Nr. niveluri:1; S. construita la sol:24 mp; S. construita desfasurata:28 mp;

**B. Partea II. Proprietari și acte**

Inscrieri privitoare la dreptul de proprietate și alte drepturi reale		Referințe
/		
Act Administrativ nr. 79, din 30/07/1993 emis de CJPSDPAT SUCEAVA;		
B1	Intabulare, drept de PROPRIETATE, dobandit prin Constituire, cota actuala 1/1, cota initiala 1/1 1) DRESCANU ALEXANDRU DEFUNCT:Da	A1
Act Administrativ nr. 2981, din 31/03/2023 emis de PRIMARIA COMUNEI POIANA STAMPEI;		
B2	Intabulare, drept de PROPRIETATE, dobandit prin Lege, cota actuala 1/1, cota initiala 1/1 1) CASUNEANU MARIA	A1.1, A1.2, A1.3, A1.4, A1.5

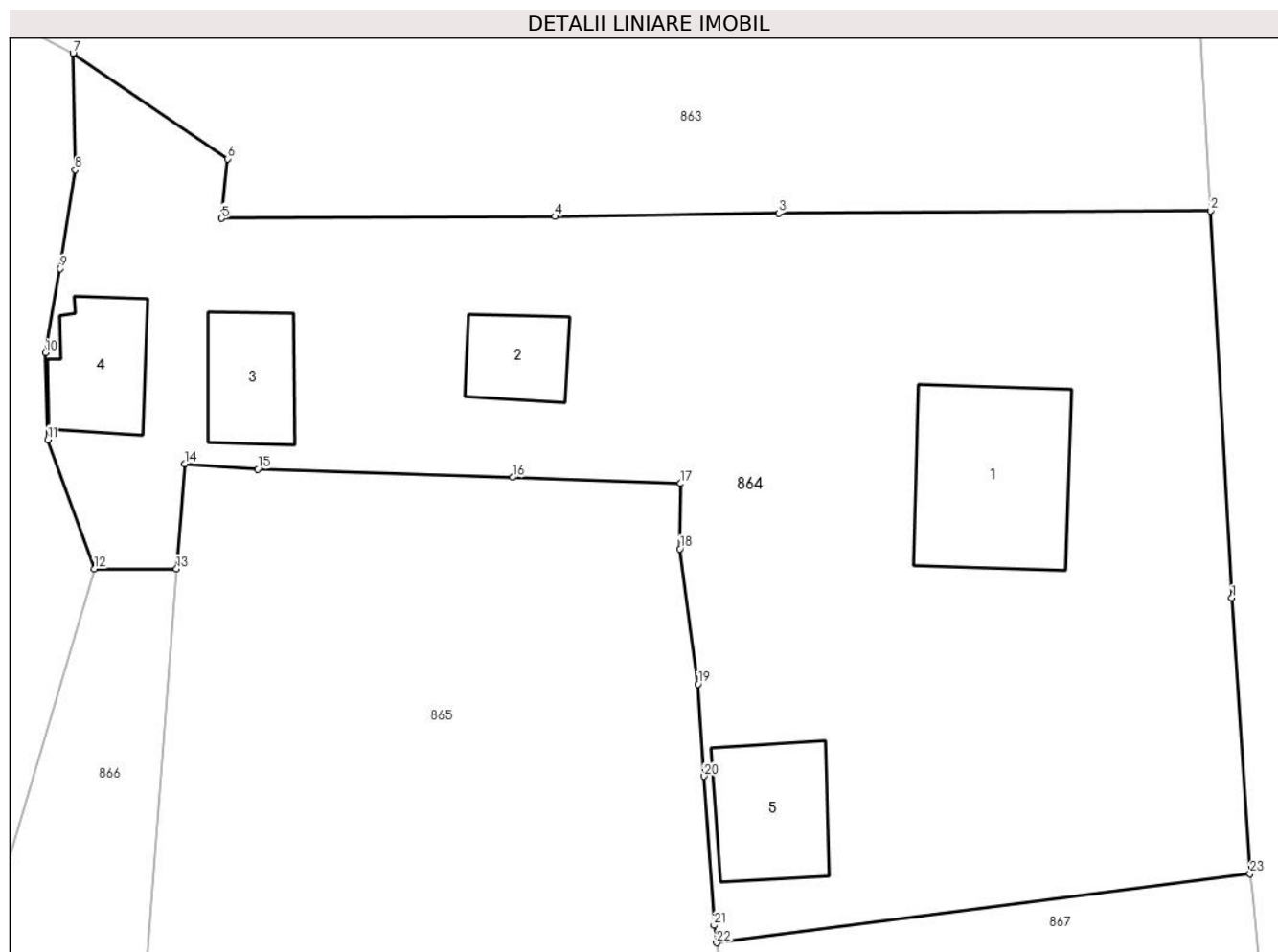
**C. Partea III. SARCINI .**

Inscrieri privind dezmembramintele dreptului de proprietate, drepturi reale de garanție și sarcini	Referințe
NU SUNT	

**Teren**

Nr cadastral	Suprafața (mp)*	Observații / Referințe
	900	

\* Suprafața este determinată în planul de proiecție Stereo 70.



**Date referitoare la teren**

Crt	Categorie folosință	Intra vilan	Suprafața (mp)	Tarla	Parcelă	Nr. topo	Observații / Referințe
1	curți constructii	DA	900	-	-	-	

**Date referitoare la construcții**

Crt	Număr	Destinație construcție	Supraf. (mp)	Situație juridică	Observații / Referințe
A1.1		construcții de locuințe	44	Cu acte	Nr. niveluri:2; S. construita la sol:44 mp; S. construita desfasurata:88 mp;
A1.2		construcții anexa	14	Cu acte	Nr. niveluri:1; S. construita la sol:14 mp; S. construita desfasurata:14 mp;
A1.3		construcții anexa	18	Cu acte	Nr. niveluri:1; S. construita la sol:18 mp; S. construita desfasurata:18 mp;
A1.4		construcții anexa	19	Cu acte	Nr. niveluri:1; S. construita la sol:19 mp; S. construita desfasurata:19 mp;
A1.5		construcții anexa	24	Cu acte	Nr. niveluri:1; S. construita la sol:24 mp; S. construita desfasurata:28 mp;

**Lungime Segmente**

1) Valorile lungimilor segmentelor sunt obținute din proiecție în plan.

Punct început	X / Y	Punct sfârșit	X / Y	Lungime segment (** (m)	Punct început	X / Y	Punct sfârșit	X / Y	Lungime segment (** (m)

Punct început	X / Y	Punct sfârșit	X / Y	Lungime segment (** (m)
1	506.416,637 635.682,045	2	506.415,777 635.697,504	15.483
3	506.398,525 635.697,407	4	506.389,587 635.697,275	8.939
5	506.376,282 635.697,196	6	506.376,516 635.699,576	2.391
7	506.370,339 635.703,792	8	506.370,422 635.699,139	4.654
9	506.369,829 635.695,195	10	506.369,231 635.691,83	3.418
11	506.369,334 635.688,37	12	506.371,201 635.683,204	5.493
13	506.374,477 635.683,213	14	506.374,812 635.687,402	4.202
15	506.377,719 635.687,187	16	506.387,903 635.686,864	10.189
17	506.394,601 635.686,616	18	506.394,581 635.684,009	2.607
19	506.395,309 635.678,605	20	506.395,538 635.674,928	3.684
21	506.395,95 635.668,974	22	506.396,045 635.668,282	0.698
23	506.417,36 635.671,045	1	506.416,637 635.682,045	11.024

Punct început	X / Y	Punct sfârșit	X / Y	Lungime segment (** (m)
2	506.415,777 635.697,504	3	506.398,525 635.697,407	17.252
4	506.389,587 635.697,275	5	506.376,282 635.697,196	13.305
6	506.376,516 635.699,576	7	506.370,339 635.703,792	7.479
8	506.370,422 635.699,139	9	506.369,829 635.695,195	3.988
10	506.369,231 635.691,83	11	506.369,334 635.688,37	3.462
12	506.371,201 635.683,204	13	506.374,477 635.683,213	3.276
14	506.374,812 635.687,402	15	506.377,719 635.687,187	2.915
16	506.387,903 635.686,864	17	506.394,601 635.686,616	6.703
18	506.394,581 635.684,009	19	506.395,309 635.678,605	5.453
20	506.395,538 635.674,928	21	506.395,95 635.668,974	5.968
22	506.396,045 635.668,282	23	506.417,36 635.671,045	21.493

\*\* Lungimile segmentelor sunt determinate în planul de proiecție Stereo 70 și sunt rotunjite la 1 milimetru.

\*\*\* Distanța dintre puncte este formată din segmente cumulate ce sunt mai mici decât valoarea 1 milimetru.





**DATE DESPRE IMOBILUL NR. 865**

Oficiul de Cadastru și Publicitate Imobiliară SUCEAVA  
Biroul de Cadastru și Publicitate Imobiliară Vatra Dornei

**A. Partea I. Descrierea imobilului**

TEREN Intravilan

Nr. cadastral vechi:372

Adresa: Loc. Dornisoara, Nr. 44, Jud. Suceava

Nr. Crt	Nr cadastral Nr. topografic	Suprafața* (mp)	Observații / Referințe
A1	30513	1.000	Sector cadastral:43 Teren neimprejmuit;

**Construcții**

Crt	Nr cadastral Nr. topografic	Adresa	Observații / Referințe
A1.1	30513	Loc. Dornisoara, Nr. 44, Jud. Suceava	Nr. niveluri:2; S. construita la sol:138 mp; S. construita desfasurata:276 mp;

**B. Partea II. Proprietari și acte**

Inscrieri privitoare la dreptul de proprietate și alte drepturi reale		Referințe
<b>5320 / 07/07/2008</b>		
Act Notarial nr. 1489, din 19/08/2002 emis de BNP Niculina Vasilit (CONTRACT_VANZARE-CUMPARARE);		
B1	Intabulare, drept de PROPRIETATE bun comun în devălmășie, dobandit prin Conventie, cota actuala 1/1, cota initiala 1/1 1) DRAGOTA MARIA, Lipsa CNP 2) DRAGOTA LENUT, Lipsa CNP <i>OBSERVATII: (provenita din conversia CF 1498)</i>	A1
/		
Act Administrativ nr. 2981, din 31/03/2023 emis de PRIMARIA COMUNEI POIANA STAMPEI;		
B1	Intabulare, drept de PROPRIETATE, dobandit prin Conventie, cota actuala 1/1, cota initiala 1/1 1) DRAGOTA MARIA, Lipsa CNP 2) DRAGOTA LENUT, Lipsa CNP	A1.1

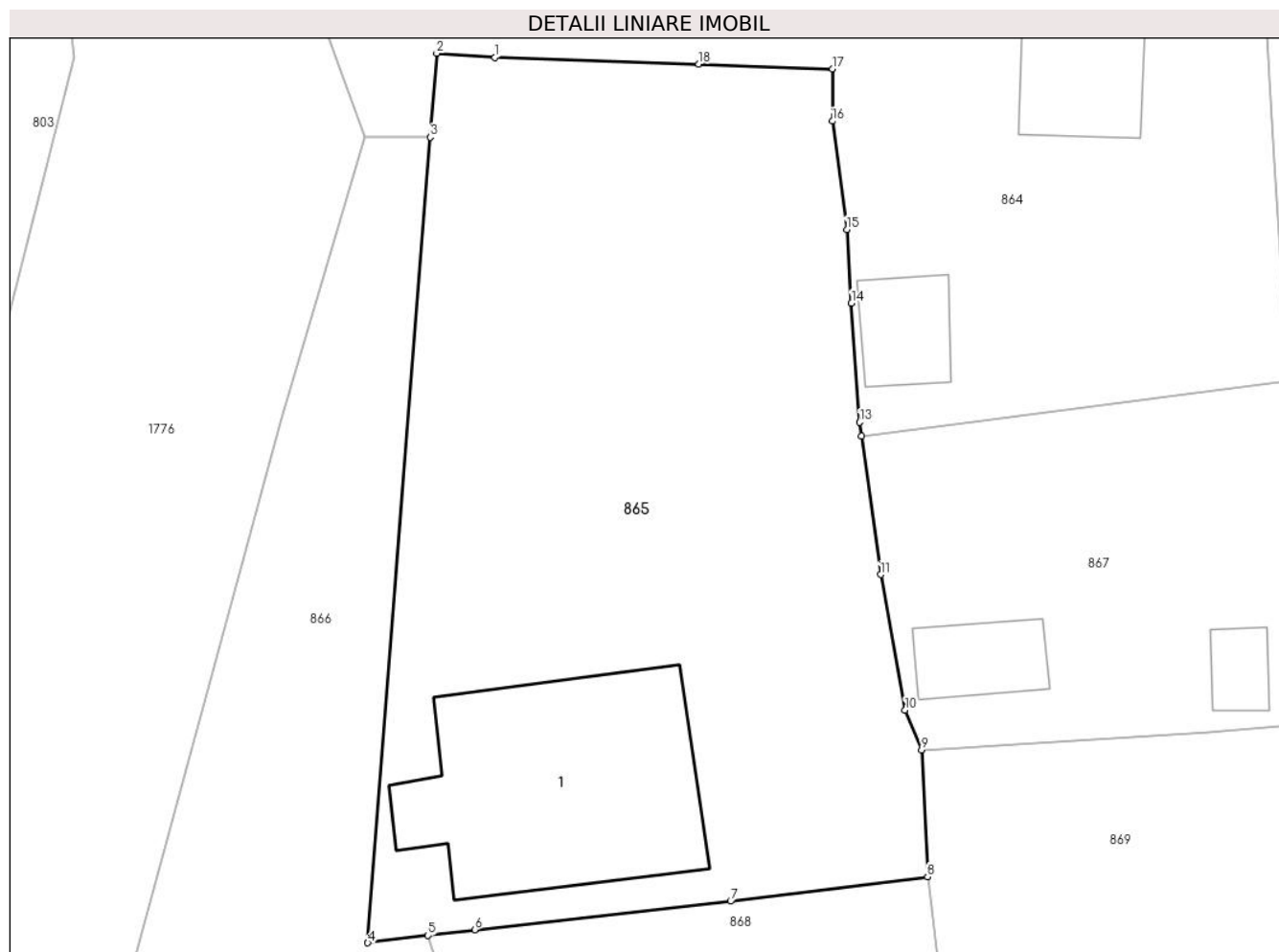
**C. Partea III. SARCINI .**

Inscrieri privind dezmembramintele dreptului de proprietate, drepturi reale de garanție și sarcini	Referințe
NU SUNT	

### Teren

Nr cadastral	Suprafața (mp)*	Observații / Referințe
30513	1.000	

\* Suprafața este determinată în planul de proiecție Stereo 70.



### Date referitoare la teren

Crt	Categorie folosință	Intravilan	Suprafața (mp)	Tarla	Parcelă	Nr. topo	Observații / Referințe
1	curți constructii	DA	1.000	-	-	-	

### Date referitoare la construcții

Crt	Număr	Destinație construcție	Supraf. (mp)	Situație juridică	Observații / Referințe
A1.1	30513	construcții de locuințe	138	Cu acte	Nr. niveluri:2; S. construita la sol:138 mp; S. construita desfasurata:276 mp;

### Lungime Segmente

1) Valorile lungimilor segmentelor sunt obținute din proiecție în plan.

Punct început	X / Y	Punct sfârșit	X / Y	Lungime segment (** (m)
1	506.377,719 635.687,187	2	506.374,812 635.687,402	2.915
2	506.374,812 635.687,402	3	506.374,477 635.683,213	4.202
3	506.374,477 635.683,213	4	506.371,371 635.642,986	40.347
4	506.371,371 635.642,986	5	506.374,374 635.643,352	3.025

Punct început	X / Y	Punct sfârșit	X / Y	Lungime segment (** (m)
5	506.374,374 635.643,352	6	506.376,706 635.643,637	2.349
6	506.376,706 635.643,637	7	506.389,498 635.645,066	12.872
7	506.389,498 635.645,066	8	506.399,337 635.646,288	9.915
8	506.399,337 635.646,288	9	506.399,036 635.652,618	6.337
9	506.399,036 635.652,618	10	506.398,22 635.654,6	2.143
10	506.398,22 635.654,6	11	506.396,996 635.661,371	6.881
11	506.396,996 635.661,371	12	506.396,045 635.668,282	6.976
12	506.396,045 635.668,282	13	506.395,95 635.668,974	0.698
13	506.395,95 635.668,974	14	506.395,538 635.674,928	5.968
14	506.395,538 635.674,928	15	506.395,309 635.678,605	3.684
15	506.395,309 635.678,605	16	506.394,581 635.684,009	5.453
16	506.394,581 635.684,009	17	506.394,601 635.686,616	2.607
17	506.394,601 635.686,616	18	506.387,903 635.686,864	6.703
18	506.387,903 635.686,864	1	506.377,719 635.687,187	10.189

\*\* Lungimile segmentelor sunt determinate în planul de proiecție Stereo 70 și sunt rotunjite la 1 milimetru.

\*\*\* Distanța dintre puncte este formată din segmente cumulate ce sunt mai mici decât valoarea 1 milimetru.



**DATE DESPRE IMOBILUL NR. 866**

Oficiul de Cadastru și Publicitate Imobiliară SUCEAVA  
Biroul de Cadastru și Publicitate Imobiliară Vatra Dornei

**A. Partea I. Descrierea imobilului**

TEREN Intravilan

Adresa: Loc. Dornisoara, Jud. Suceava

Nr. Crt	Nr cadastral Nr. topografic	Suprafața* (mp)	Observații / Referințe
A1		411	Sector cadastral:43 Teren neimprejmuit;

**B. Partea II. Proprietari și acte**

Inscrieri privitoare la dreptul de proprietate și alte drepturi reale	Referințe
/	
Act Administrativ nr. 156, din 05/12/2023 emis de Consiliul Local al Comunei Poiana Stampei (In anexa se regaseste la pozitia nr. 60);	
B1	A1
Intabulare, drept de PROPRIETATE, dobandit prin Lege, cota actuala 1/1, cota initiala 1/1 1) COMUNA POIANA STAMPEI, CIF:5021250, DOMENIUL PRIVAT	

**C. Partea III. SARCINI .**

Inscrieri privind dezmembramintele dreptului de proprietate, drepturi reale de garanție și sarcini	Referințe
NU SUNT	

**Teren**

Nr cadastral	Suprafața (mp)*	Observații / Referințe
	411	

\* Suprafața este determinată în planul de proiecție Stereo 70.



**Date referitoare la teren**

Crt	Categorie folosință	Intravilan	Suprafața (mp)	Tarla	Parcelă	Nr. topo	Observații / Referințe
1	curți constructii	DA	411	-	-	-	

**Lungime Segmente**

1) Valorile lungimilor segmentelor sunt obținute din proiecție în plan.

Punct început	X / Y	Punct sfârșit	X / Y	Lungime segment (** (m)
1	506.365,262 635.636,088	2	506.376,555 635.636,717	11.311
2	506.376,555 635.636,717	3	506.374,374 635.643,352	6.984
3	506.374,374 635.643,352	4	506.371,371 635.642,986	3.025
4	506.371,371 635.642,986	5	506.374,477 635.683,213	40.347
5	506.374,477 635.683,213	6	506.371,201 635.683,204	3.276

Punct început	X / Y	Punct sfârșit	X / Y	Lungime segment (** (m)
6	506.371,201 635.683,204	7	506.367,038 635.669,148	14.66
7	506.367,038 635.669,148	8	506.358,144 635.636,491	33.846
8	506.358,144 635.636,491	1	506.365,262 635.636,088	7.129

\*\* Lungimile segmentelor sunt determinate în planul de proiecție Stereo 70 și sunt rotunjite la 1 milimetru.

\*\*\* Distanța dintre puncte este formată din segmente cumulate ce sunt mai mici decât valoarea 1 milimetru.





**DATE DESPRE IMOBILUL NR. 867**

Oficiul de Cadastru și Publicitate Imobiliară SUCEAVA  
Biroul de Cadastru și Publicitate Imobiliară Vatra Dornei

**A. Partea I. Descrierea imobilului**

TEREN Intravilan

Adresa: Loc. Dornisoara, Jud. Suceava

Nr. Crt	Nr cadastral Nr. topografic	Suprafața* (mp)	Observații / Referințe
A1		349	Sector cadastral:43 Teren imprejmuit;

**Construcții**

Crt	Nr cadastral Nr. topografic	Adresa	Observații / Referințe
A1.1		Loc. Dornisoara, Jud. Suceava	Nr. niveluri:1; S. construita la sol:11 mp; S. construita desfasurata:11 mp;
A1.2		Loc. Dornisoara, Jud. Suceava	Nr. niveluri:1; S. construita la sol:24 mp; S. construita desfasurata:24 mp;

**B. Partea II. Proprietari și acte**

Inscrieri privitoare la dreptul de proprietate și alte drepturi reale		Referințe
/		
Act Normativ nr. 7, din 13/03/1996 emis de PARLAMENTUL ROMANIEI;		
B1	Intabulare, drept de PROPRIETATE, dobandit prin Lege, cota actuala 1/1, cota initiala 1/1 1) <b>NEIDENTIFICAT NEIDENTIFICAT</b>	A1
Act Administrativ nr. 5055, din 31/05/2023 emis de PRIMARIA COMUNEI POIANA STAMPEI;		
B2	SE NOTEAZA POSESIA FAPTICA IN FAVOAREA LUI 1) <b>CASUNEANU CIPRIAN</b>	A1
Act Administrativ nr. 2981, din 31/03/2023 emis de PRIMARIA COMUNEI POIANA STAMPEI;		
B3	Intabulare, drept de PROPRIETATE, dobandit prin Lege, cota actuala 1/1, cota initiala 1/1 1) <b>CASUNEANU CIPRIAN</b>	A1.1, A1.2

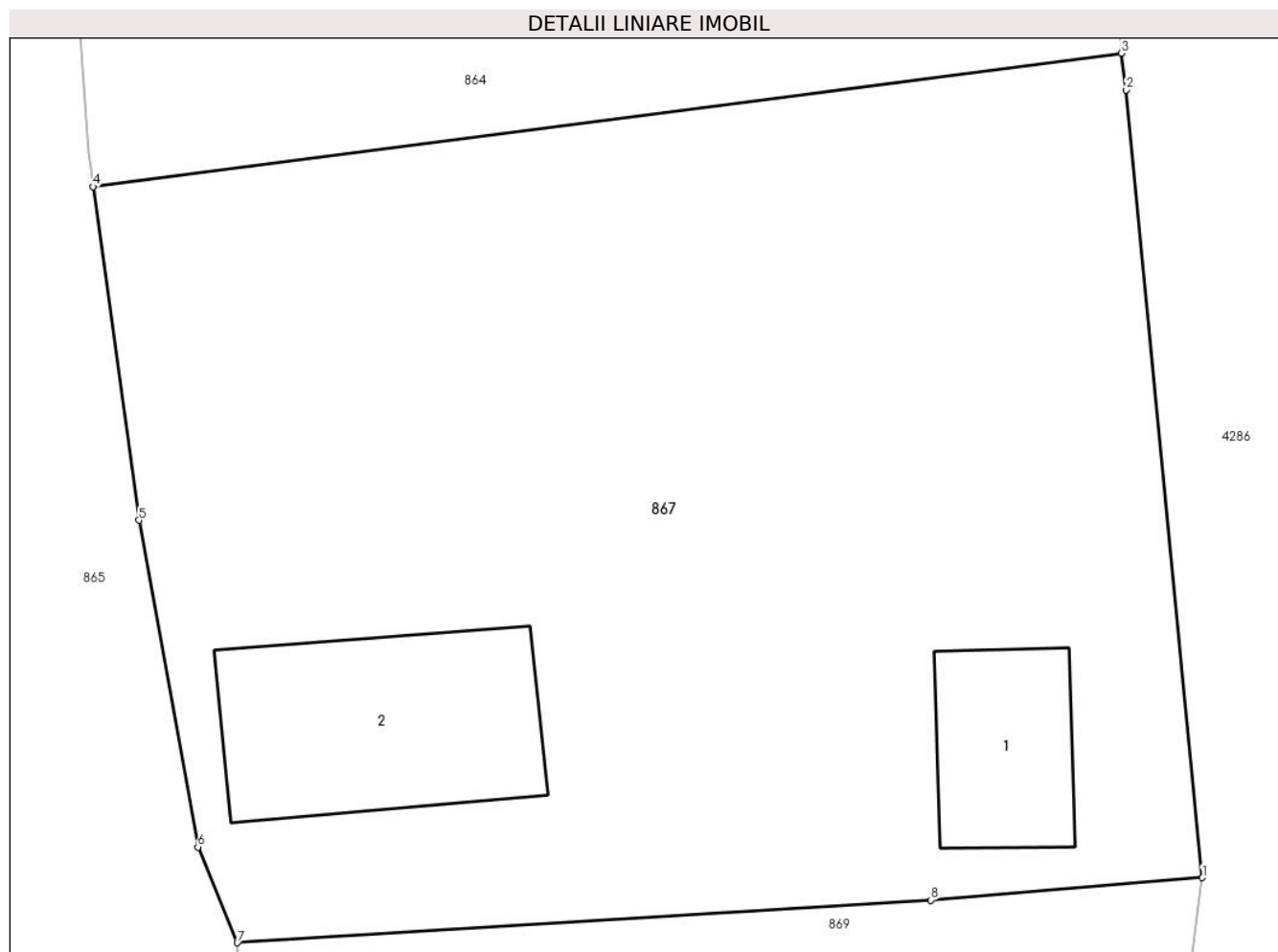
**C. Partea III. SARCINI .**

Inscrieri privind dezmembramintele dreptului de proprietate, drepturi reale de garanție și sarcini	Referințe
NU SUNT	

**Teren**

Nr cadastral	Suprafața (mp)*	Observații / Referințe
	349	

\* Suprafața este determinată în planul de proiecție Stereo 70.



**Date referitoare la teren**

Crt	Categorie folosință	Intravilan	Suprafața (mp)	Tarla	Parcelă	Nr. topo	Observații / Referințe
1	curți constructii	DA	349	-	-	-	

**Date referitoare la construcții**

Crt	Număr	Destinație construcție	Supraf. (mp)	Situație juridică	Observații / Referințe
A1.1		constructii anexa	11	Cu acte	Nr. niveluri:1; S. construita la sol:11 mp; S. construita desfasurata:11 mp;
A1.2		constructii anexa	24	Cu acte	Nr. niveluri:1; S. construita la sol:24 mp; S. construita desfasurata:24 mp;

**Lungime Segmente**

1) Valorile lungimilor segmentelor sunt obținute din proiecție în plan.

Punct început	X / Y	Punct sfârșit	X / Y	Lungime segment (** (m)
1	506.419,045 635.653,965	2	506.417,462 635.670,285	16.397
2	506.417,462 635.670,285	3	506.417,36 635.671,045	0.767
3	506.417,36 635.671,045	4	506.396,045 635.668,282	21.493

Punct început	X / Y	Punct sfârșit	X / Y	Lungime segment (** (m)
4	506.396,045 635.668,282	5	506.396,996 635.661,371	6.976
5	506.396,996 635.661,371	6	506.398,22 635.654,6	6.881
6	506.398,22 635.654,6	7	506.399,036 635.652,618	2.143
7	506.399,036 635.652,618	8	506.413,413 635.653,502	14.404
8	506.413,413 635.653,502	1	506.419,045 635.653,965	5.651

\*\* Lungimile segmentelor sunt determinate în planul de proiecție Stereo 70 și sunt rotunjite la 1 milimetru.

\*\*\* Distanța dintre puncte este formată din segmente cumulate ce sunt mai mici decât valoarea 1 milimetru.



**DATE DESPRE IMOBILUL NR. 868**

Oficiul de Cadastru și Publicitate Imobiliară SUCEAVA  
Biroul de Cadastru și Publicitate Imobiliară Vatra Dornei

**A. Partea I. Descrierea imobilului**

TEREN Intravilan

Adresa: Loc. Dornisoara, Jud. Suceava

Nr. Crt	Nr cadastral Nr. topografic	Suprafața* (mp)	Observații / Referințe
A1		171	Sector cadastral:43 Teren neimprijmit;

**B. Partea II. Proprietari și acte**

Inscrieri privitoare la dreptul de proprietate și alte drepturi reale		Referințe
/		
Act Administrativ nr. 156, din 05/12/2023 emis de Consiliul Local al Comunei Poiana Stampei (In anexa se regaseste la pozitia nr. 61);		
B1	Intabulare, drept de PROPRIETATE, dobandit prin Lege, cota actuala 1/1, cota initiala 1/1 1) <b>COMUNA POIANA STAMPEI, CIF:5021250, DOMENIUL PRIVAT</b>	A1

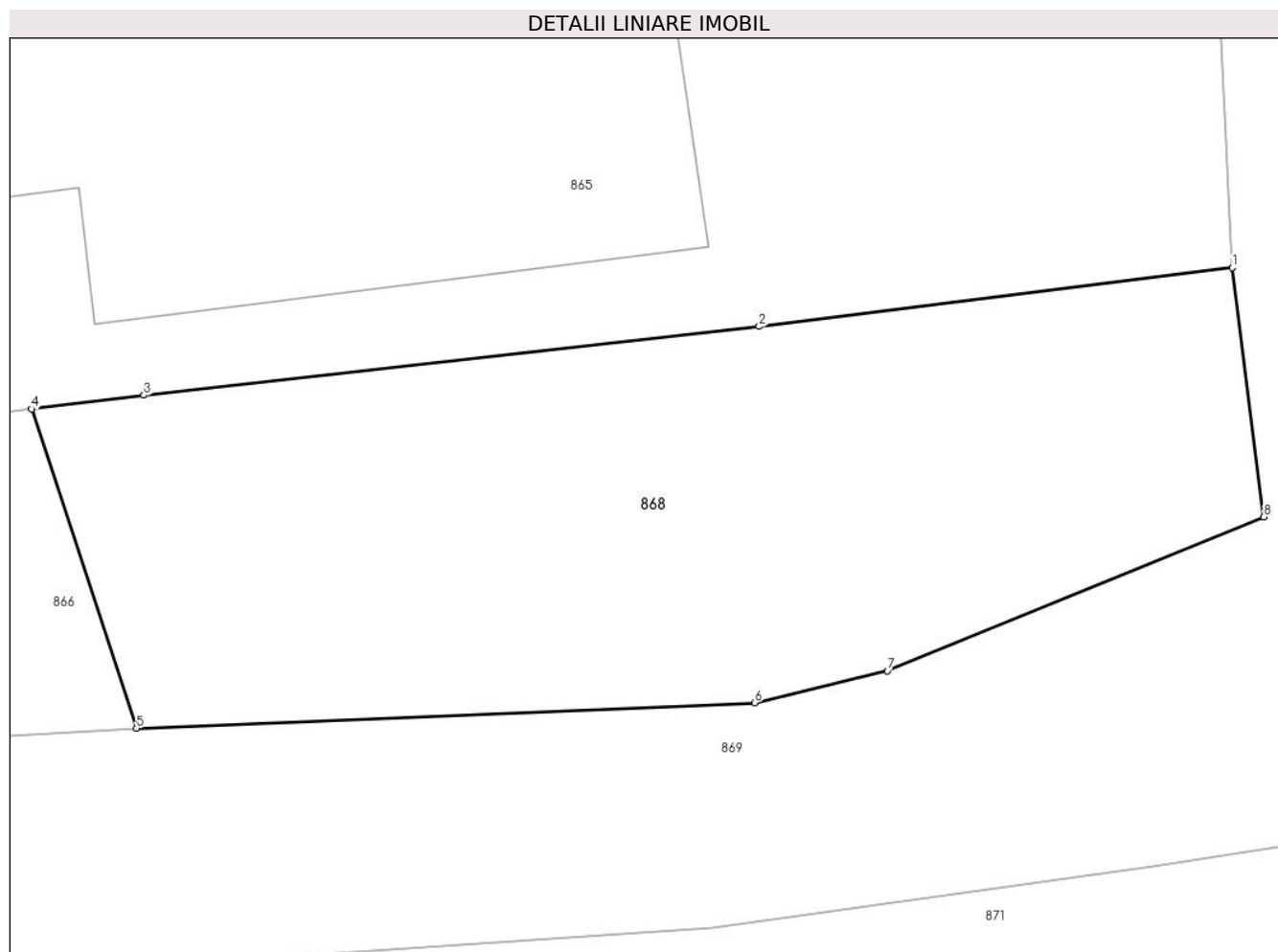
**C. Partea III. SARCINI**

Inscrieri privind dezmembramintele dreptului de proprietate, drepturi reale de garanție și sarcini		Referințe
/		
Act Administrativ nr. 3747, din 23/10/2008 emis de PRIMARIA COMUNEI POIANA STAMPEI;		
C1	Intabulare, drept de CONCESIUNE cu o durata de 49 ani, incepand cu data de 24.11.2008, dobandit prin Conventie, cota actuala 1/1, cota initiala 1/1 1) <b>CASUNEANU MARIA</b>	A1

**Teren**

Nr cadastral	Suprafața (mp)*	Observații / Referințe
	171	

\* Suprafața este determinată în planul de proiecție Stereo 70.



**Date referitoare la teren**

Crt	Categorie folosință	Intravilan	Suprafața (mp)	Tarla	Parcelă	Nr. topo	Observații / Referințe
1	curți constructii	DA	171	-	-	-	

**Lungime Segmente**

1) Valorile lungimilor segmentelor sunt obținute din proiecție în plan.

Punct început	X / Y	Punct sfârșit	X / Y	Lungime segment (** (m)
1	506.399,337 635.646,288	2	506.389,498 635.645,066	9.915
2	506.389,498 635.645,066	3	506.376,706 635.643,637	12.872
3	506.376,706 635.643,637	4	506.374,374 635.643,352	2.349
4	506.374,374 635.643,352	5	506.376,555 635.636,717	6.984
5	506.376,555 635.636,717	6	506.389,407 635.637,249	12.863

Punct început	X / Y	Punct sfârșit	X / Y	Lungime segment (** (m)
6	506.389,407 635.637,249	7	506.392,166 635.637,91	2.837
7	506.392,166 635.637,91	8	506.399,992 635.641,108	8.454
8	506.399,992 635.641,108	1	506.399,337 635.646,288	5.221

\*\* Lungimile segmentelor sunt determinate în planul de proiecție Stereo 70 și sunt rotunjite la 1 milimetru.

\*\*\* Distanța dintre puncte este formată din segmente cumulate ce sunt mai mici decât valoarea 1 milimetru.





**DATE DESPRE IMOBILUL NR. 869**

Oficiul de Cadastru și Publicitate Imobiliară SUCEAVA  
Biroul de Cadastru și Publicitate Imobiliară Vatra Dornei

**A. Partea I. Descrierea imobilului**

TEREN Intravilan

Adresa: Loc. Dornisoara, Jud. Suceava

Nr. Crt	Nr cadastral Nr. topografic	Suprafața* (mp)	Observații / Referințe
A1		648	Sector cadastral:43 Teren neimprejmuit;

**B. Partea II. Proprietari și acte**

Inscrieri privitoare la dreptul de proprietate și alte drepturi reale	Referințe
/	
Act Administrativ nr. 156, din 05/12/2023 emis de Consiliul Local al Comunei Poiana Stampei (In anexa se regaseste la pozitia nr. 62);	
B1	A1
Intabulare, drept de PROPRIETATE, dobandit prin Lege, cota actuala 1/1, cota initiala 1/1 1) COMUNA POIANA STAMPEI, CIF:5021250, DOMENIUL PRIVAT	

**C. Partea III. SARCINI .**

Inscrieri privind dezmembramintele dreptului de proprietate, drepturi reale de garanție și sarcini	Referințe
NU SUNT	

**Teren**

Nr cadastral	Suprafața (mp)*	Observații / Referințe
	648	

\* Suprafața este determinată în planul de proiecție Stereo 70.



**Date referitoare la teren**

Crt	Categorie folosință	Intravilan	Suprafața (mp)	Tarla	Parcelă	Nr. topo	Observații / Referințe
1	drum	DA	648	-	-	-	

**Lungime Segmente**

1) Valorile lungimilor segmentelor sunt obținute din proiecție în plan.

Punct început	X / Y	Punct sfârșit	X / Y	Lungime segment (** (m)
1	506.417,919 635.641,466	2	506.417,606 635.643,531	2.089
3	506.419,045 635.653,965	4	506.413,413 635.653,502	5.651
5	506.399,036 635.652,618	6	506.399,337 635.646,288	6.337
7	506.399,992 635.641,108	8	506.392,166 635.637,91	8.454
9	506.389,407 635.637,249	10	506.376,555 635.636,717	12.863

Punct început	X / Y	Punct sfârșit	X / Y	Lungime segment (** (m)
2	506.417,606 635.643,531	3	506.419,045 635.653,965	10.533
4	506.413,413 635.653,502	5	506.399,036 635.652,618	14.404
6	506.399,337 635.646,288	7	506.399,992 635.641,108	5.221
8	506.392,166 635.637,91	9	506.389,407 635.637,249	2.837
10	506.376,555 635.636,717	11	506.365,262 635.636,088	11.311

Punct început	X / Y	Punct sfârșit	X / Y	Lungime segment (** (m)
11	506.365,262 635.636,088	12	506.358,144 635.636,491	7.129
13	506.356,92 635.631,994	14	506.361,482 635.631,641	4.576
15	506.365,781 635.631,493	16	506.373,153 635.631,727	7.376
17	506.377,023 635.631,789	18	506.378,472 635.631,889	1.452
19	506.388,521 635.632,578	20	506.397,709 635.633,848	9.275
21	506.408,294 635.635,487	22	506.416,745 635.636,847	8.56
23	506.417,951 635.630,745	24	506.419,724 635.621,711	9.206
25	506.420,158 635.619,43	26	506.422,483 635.607,197	12.452
27	506.423,877 635.601,727	28	506.425,514 635.595,39	6.545
29	506.428,095 635.584,08	30	506.429,728 635.579,269	5.081
31	506.430,363 635.579,403	1	506.417,919 635.641,466	63.298

Punct început	X / Y	Punct sfârșit	X / Y	Lungime segment (** (m)
12	506.358,144 635.636,491	13	506.356,92 635.631,994	4.661
14	506.361,482 635.631,641	15	506.365,781 635.631,493	4.302
16	506.373,153 635.631,727	17	506.377,023 635.631,789	3.87
18	506.378,472 635.631,889	19	506.388,521 635.632,578	10.073
20	506.397,709 635.633,848	21	506.408,294 635.635,487	10.711
22	506.416,745 635.636,847	23	506.417,951 635.630,745	6.22
24	506.419,724 635.621,711	25	506.420,158 635.619,43	2.322
26	506.422,483 635.607,197	27	506.423,877 635.601,727	5.645
28	506.425,514 635.595,39	29	506.428,095 635.584,08	11.601
30	506.429,728 635.579,269	31	506.430,363 635.579,403	0.649

\*\* Lungimile segmentelor sunt determinate în planul de proiecție Stereo 70 și sunt rotunjite la 1 milimetru.

\*\*\* Distanța dintre puncte este formată din segmente cumulate ce sunt mai mici decât valoarea 1 milimetru.



**DATE DESPRE IMOBILUL NR. 870**

Oficiul de Cadastru și Publicitate Imobiliară SUCEAVA  
Biroul de Cadastru și Publicitate Imobiliară Vatra Dornei

**A. Partea I. Descrierea imobilului**

TEREN Intravilan

Adresa: Loc. Dornisoara, Jud. Suceava

Nr. Crt	Nr cadastral Nr. topografic	Suprafața* (mp)	Observații / Referințe
A1		336	Sector cadastral:43 Teren imprejmuit;

**B. Partea II. Proprietari și acte**

Inscrieri privitoare la dreptul de proprietate și alte drepturi reale		Referințe
/		
Act Normativ nr. 7, din 13/03/1996 emis de PARLAMENTUL ROMANIEI;		
B1	Intabulare, drept de PROPRIETATE, dobandit prin Lege, cota actuala 1/1, cota initiala 1/1 1) NEIDENTIFICAT NEIDENTIFICAT	A1
Act Administrativ nr. 5055, din 31/05/2023 emis de PRIMARIA COMUNEI POIANA STAMPEI;		
B2	SE NOTEAZA POSESIA FAPTICA IN FAVOAREA LUI 1) COROAMA CONSTANTIN	A1

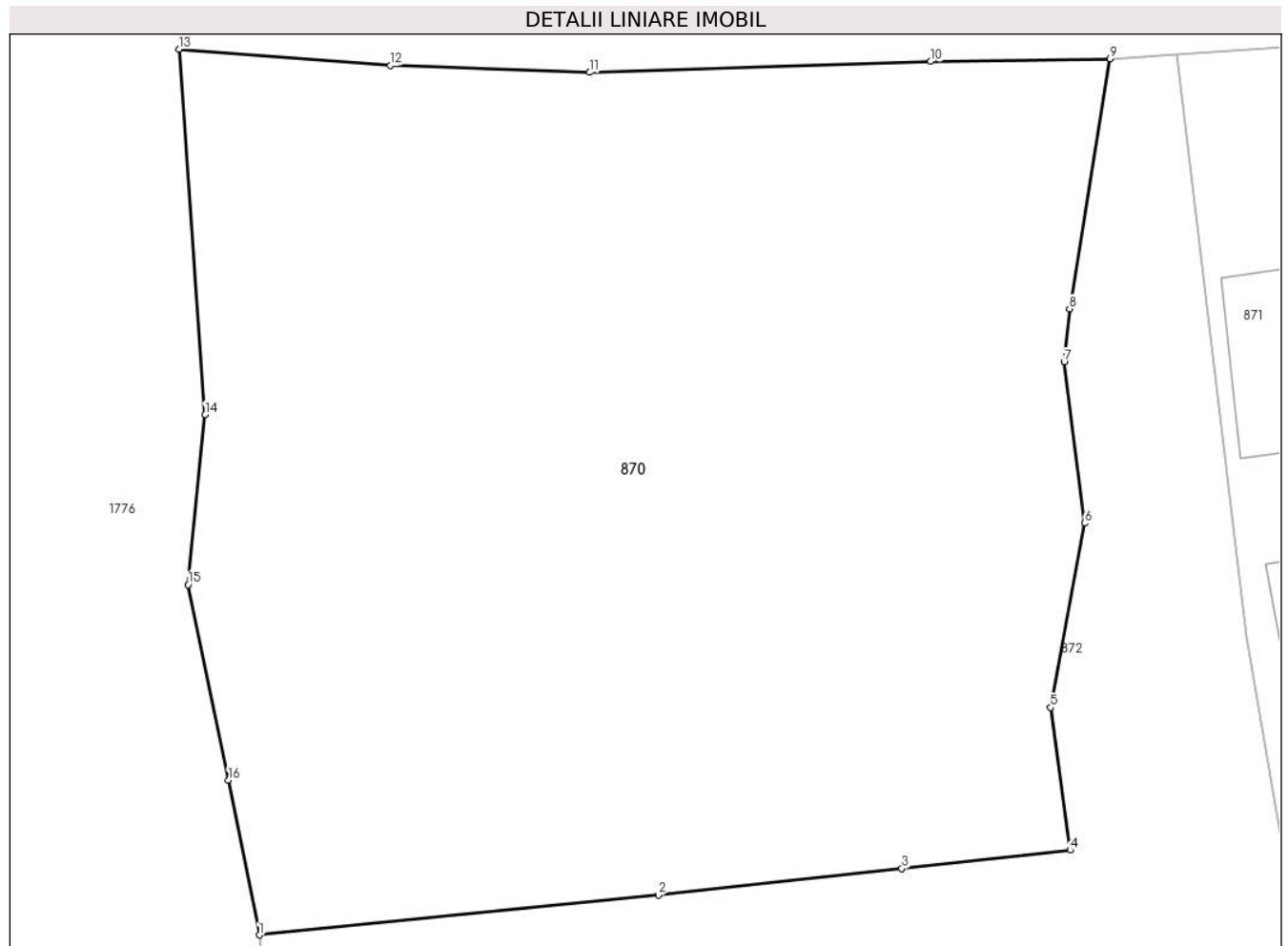
**C. Partea III. SARCINI .**

Inscrieri privind dezmembramintele dreptului de proprietate, drepturi reale de garanție și sarcini	Referințe
NU SUNT	

**Teren**

Nr cadastral	Suprafața (mp)*	Observații / Referințe
	336	

\* Suprafața este determinată în planul de proiecție Stereo 70.



**Date referitoare la teren**

Crt	Categorie folosință	Intravilan	Suprafața (mp)	Tarla	Parcelă	Nr. topo	Observații / Referințe
1	arabil	DA	336	-	-	-	

**Lungime Segmente**

1) Valorile lungimilor segmentelor sunt obținute din proiecție în plan.

Punct început	X / Y	Punct sfârșit	X / Y	Lungime segment (** (m)
1	506.358,653 635.612,891	2	506.367,27 635.613,749	8.66
2	506.367,27 635.613,749	3	506.372,53 635.614,323	5.291
3	506.372,53 635.614,323	4	506.376,162 635.614,719	3.654
4	506.376,162 635.614,719	5	506.375,744 635.617,793	3.102
5	506.375,744 635.617,793	6	506.376,479 635.621,771	4.045

Punct început	X / Y	Punct sfârşit	X / Y	Lungime segment (** (m)
6	506.376,479 635.621,771	7	506.376,032 635.625,248	3.506
7	506.376,032 635.625,248	8	506.376,149 635.626,395	1.153
8	506.376,149 635.626,395	9	506.377,023 635.631,789	5.464
9	506.377,023 635.631,789	10	506.373,153 635.631,727	3.87
10	506.373,153 635.631,727	11	506.365,781 635.631,493	7.376
11	506.365,781 635.631,493	12	506.361,482 635.631,641	4.302
12	506.361,482 635.631,641	13	506.356,92 635.631,994	4.576
13	506.356,92 635.631,994	14	506.357,483 635.624,111	7.903
14	506.357,483 635.624,111	15	506.357,113 635.620,44	3.69
15	506.357,113 635.620,44	16	506.357,986 635.616,228	4.302
16	506.357,986 635.616,228	1	506.358,653 635.612,891	3.403

\*\* Lungimile segmentelor sunt determinate în planul de proiecție Stereo 70 și sunt rotunjite la 1 milimetru.

\*\*\* Distanța dintre puncte este formată din segmente cumulate ce sunt mai mici decât valoarea 1 milimetru.





**DATE DESPRE IMOBILUL NR. 871**

Oficiul de Cadastru și Publicitate Imobiliară SUCEAVA  
Biroul de Cadastru și Publicitate Imobiliară Vatra Dornei

**A. Partea I. Descrierea imobilului**

TEREN Intravilan

Adresa: Loc. Dornisoara, Nr. 50A-B, Jud. Suceava

Nr. Crt	Nr cadastral Nr. topografic	Suprafața* (mp)	Observații / Referințe
A1	30243	1.409	Sector cadastral:43 Teren imprejmuit;

**Construcții**

Crt	Nr cadastral Nr. topografic	Adresa	Observații / Referințe
A1.1	30243	Loc. Dornisoara, Nr. 50A-B, Jud. Suceava	Nr. niveluri:2; S. construita la sol:258 mp; S. construita desfasurata:516 mp; sediu birouri
A1.2	30243	Loc. Dornisoara, Nr. 50A-B, Jud. Suceava	Nr. niveluri:1; S. construita la sol:63 mp; S. construita desfasurata:63 mp;
A1.3	30243	Loc. Dornisoara, Nr. 50A-B, Jud. Suceava	Nr. niveluri:1; S. construita la sol:15 mp; S. construita desfasurata:15 mp;

**B. Partea II. Proprietari și acte**

Inscrieri privitoare la dreptul de proprietate și alte drepturi reale		Referințe
<b>5604 / 17/09/2009</b>		
Act Notarial nr. 2254, din 15/09/2009 emis de BNP NICULINA VASILUT;		
B4	Intabulare, drept de PROPRIETATE bun propriu, dobandit prin Conventie, cota actuala 1/2, cota initiala 1/2 1) HALIUC MARIA-MIRABELA	A1, A1.1
<b>6167 / 12/10/2009</b>		
Act Notarial nr. 2427, din 09/10/2009 emis de BNP NICULINA VASILUT;		
B5	Intabulare, drept de PROPRIETATE, dobandit prin Conventie, cota actuala 1/2, cota initiala 1/2 1) S.C.'GHINDA PROD' SA, CIF:3663245	A1, A1.1
/		
Act Administrativ nr. 2981, din 31/03/2981 emis de PRIMARIA COMUNEI POIANA STAMPEI;		
B6	Intabulare, drept de PROPRIETATE, dobandit prin Lege, cota actuala 1/1, cota initiala 1/1 1) HALIUC MARIA-MIRABELA 2) S.C.'GHINDA PROD' SA, CIF:3663245	A1.2, A1.3

**C. Partea III. SARCINI .**

Inscrieri privind dezmembramintele dreptului de proprietate, drepturi reale de garanție și sarcini	Referințe
NU SUNT	

**Teren**

Nr cadastral	Suprafața (mp)*	Observații / Referințe
30243	1.409	

\* Suprafața este determinată în planul de proiecție Stereo 70.



**Date referitoare la teren**

Crt	Categorie folosință	Intra vilan	Suprafața (mp)	Tarla	Parcelă	Nr. topo	Observații / Referințe
1	curți constructii	DA	1.409	-	-	-	

**Date referitoare la construcții**

Crt	Număr	Destinație construcție	Supraf. (mp)	Situație juridică	Observații / Referințe
A1.1	30243	construcții industriale și edilitare	258	Cu acte	Nr. niveluri:2; S. construita la sol:258 mp; S. construita desfasurata:516 mp; sediu birouri
A1.2	30243	construcții anexa	63	Cu acte	Nr. niveluri:1; S. construita la sol:63 mp; S. construita desfasurata:63 mp;
A1.3	30243	construcții anexa	15	Cu acte	Nr. niveluri:1; S. construita la sol:15 mp; S. construita desfasurata:15 mp;

**Lungime Segmente**

1) Valorile lungimilor segmentelor sunt obținute din proiecție în plan.

Punct început	X / Y	Punct sfârșit	X / Y	Lungime segment (** (m)
1	506.391,083 635.595,867	2	506.400,958 635.597,435	9.999

Punct început	X / Y	Punct sfârșit	X / Y	Lungime segment (** (m)
2	506.400,958 635.597,435	3	506.423,877 635.601,727	23.317
3	506.423,877 635.601,727	4	506.422,483 635.607,197	5.645
4	506.422,483 635.607,197	5	506.420,158 635.619,43	12.452
5	506.420,158 635.619,43	6	506.419,724 635.621,711	2.322
6	506.419,724 635.621,711	7	506.417,951 635.630,745	9.206
7	506.417,951 635.630,745	8	506.416,745 635.636,847	6.22
8	506.416,745 635.636,847	9	506.408,294 635.635,487	8.56
9	506.408,294 635.635,487	10	506.397,709 635.633,848	10.711
10	506.397,709 635.633,848	11	506.388,521 635.632,578	9.275
11	506.388,521 635.632,578	12	506.378,472 635.631,889	10.073
12	506.378,472 635.631,889	13	506.379,965 635.619,322	12.655
13	506.379,965 635.619,322	14	506.381,3 635.611,51	7.925
14	506.381,3 635.611,51	15	506.383,032 635.603,49	8.205
15	506.383,032 635.603,49	16	506.384,084 635.599,03	4.582
16	506.384,084 635.599,03	17	506.390,51 635.599,876	6.481
17	506.390,51 635.599,876	1	506.391,083 635.595,867	4.05

\*\* Lungimile segmentelor sunt determinate în planul de proiecție Stereo 70 și sunt rotunjite la 1 milimetru.

\*\*\* Distanța dintre puncte este formată din segmente cumulate ce sunt mai mici decât valoarea 1 milimetru.



**DATE DESPRE IMOBILUL NR. 872**

Oficiul de Cadastru și Publicitate Imobiliară SUCEAVA  
 Biroul de Cadastru și Publicitate Imobiliară Vatra Dornei

**A. Partea I. Descrierea imobilului**

TEREN Intravilan

Adresa: Loc. Dornisoara, Jud. Suceava

Nr. Crt	Nr cadastral Nr. topografic	Suprafața* (mp)	Observații / Referințe
A1		579	Sector cadastral:43 Teren neimprejmuit;

**B. Partea II. Proprietari și acte**

Inscrieri privitoare la dreptul de proprietate și alte drepturi reale	Referințe
/	
Act Administrativ nr. 156, din 05/12/2023 emis de Consiliul Local al Comunei Poiana Stampei (In anexa se regaseste la pozitia nr. 63);	
B1	A1
Intabulare, drept de PROPRIETATE, dobandit prin Lege, cota actuala 1/1, cota initiala 1/1 1) COMUNA POIANA STAMPEI, CIF:5021250, DOMENIUL PRIVAT	

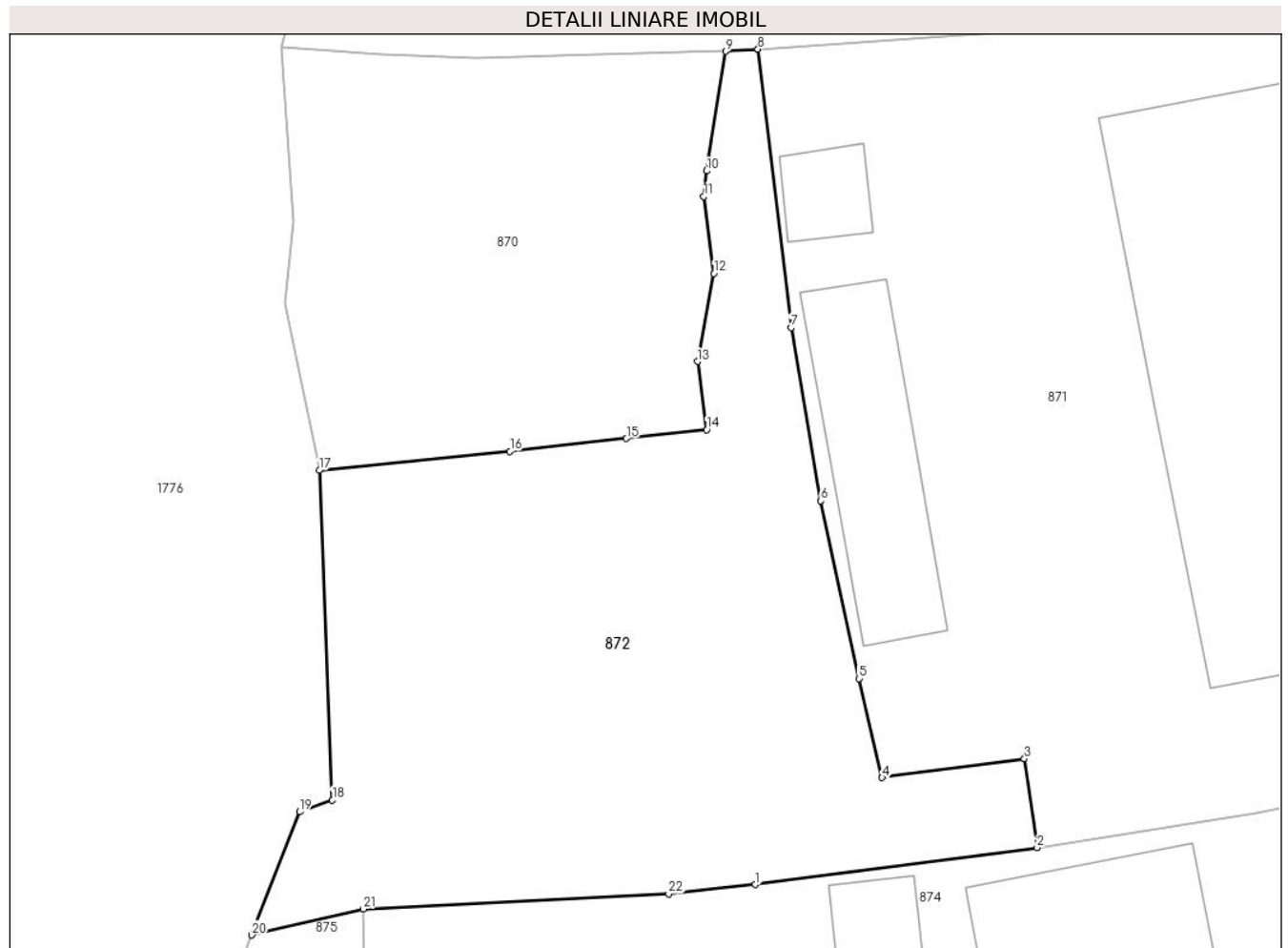
**C. Partea III. SARCINI .**

Inscrieri privind dezmembramintele dreptului de proprietate, drepturi reale de garanție și sarcini	Referințe
NU SUNT	

**Teren**

Nr cadastral	Suprafaţa (mp)*	Observaţii / Referinţe
	579	

\* Suprafaţa este determinată în planul de proiecţie Stereo 70.



**Date referitoare la teren**

Crt	Categorie folosinţă	Intravilan	Suprafaţa (mp)	Tarla	Parcelă	Nr. topo	Observaţii / Referinţe
1	curti constructii	DA	579	-	-	-	

**Lungime Segmente**

1) Valorile lungimilor segmentelor sunt obţinute din proiecţie în plan.

Punct început	X / Y	Punct sfârşit	X / Y	Lungime segment (** (m)
1	506.378,353 635.594,196	2	506.391,083 635.595,867	12.839
3	506.390,51 635.599,876	4	506.384,084 635.599,03	6.481
5	506.383,032 635.603,49	6	506.381,3 635.611,51	8.205
7	506.379,965 635.619,322	8	506.378,472 635.631,889	12.655
9	506.377,023 635.631,789	10	506.376,149 635.626,395	5.464

Punct început	X / Y	Punct sfârşit	X / Y	Lungime segment (** (m)
2	506.391,083 635.595,867	3	506.390,51 635.599,876	4.05
4	506.384,084 635.599,03	5	506.383,032 635.603,49	4.582
6	506.381,3 635.611,51	7	506.379,965 635.619,322	7.925
8	506.378,472 635.631,889	9	506.377,023 635.631,789	1.452
10	506.376,149 635.626,395	11	506.376,032 635.625,248	1.153

Punct început	X / Y	Punct sfârșit	X / Y	Lungime segment (** (m)
11	506.376,032 635.625,248	12	506.376,479 635.621,771	3.506
13	506.375,744 635.617,793	14	506.376,162 635.614,719	3.102
15	506.372,53 635.614,323	16	506.367,27 635.613,749	5.291
17	506.358,653 635.612,891	18	506.359,246 635.598,016	14.887
19	506.357,766 635.597,484	20	506.355,614 635.591,925	5.961
21	506.360,636 635.593,095	22	506.374,439 635.593,779	13.82

Punct început	X / Y	Punct sfârșit	X / Y	Lungime segment (** (m)
12	506.376,479 635.621,771	13	506.375,744 635.617,793	4.045
14	506.376,162 635.614,719	15	506.372,53 635.614,323	3.654
16	506.367,27 635.613,749	17	506.358,653 635.612,891	8.66
18	506.359,246 635.598,016	19	506.357,766 635.597,484	1.573
20	506.355,614 635.591,925	21	506.360,636 635.593,095	5.156
22	506.374,439 635.593,779	1	506.378,353 635.594,196	3.936

\*\* Lungimile segmentelor sunt determinate în planul de proiecție Stereo 70 și sunt rotunjite la 1 milimetru.

\*\*\* Distanța dintre puncte este formată din segmente cumulate ce sunt mai mici decât valoarea 1 milimetru.





**DATE DESPRE IMOBILUL NR. 873**

Oficiul de Cadastru și Publicitate Imobiliară SUCEAVA  
Biroul de Cadastru și Publicitate Imobiliară Vatra Dornei

**A. Partea I. Descrierea imobilului**

TEREN Intravilan

Adresa: Loc. Dornisoara, Jud. Suceava

Nr. Crt	Nr cadastral Nr. topografic	Suprafața* (mp)	Observații / Referințe
A1		1.668	Sector cadastral:43 Teren neimprejmuit;

**B. Partea II. Proprietari și acte**

Inscrieri privitoare la dreptul de proprietate și alte drepturi reale	Referințe
/	
Act Administrativ nr. 156, din 05/12/2023 emis de Consiliul Local al Comunei Poiana Stampei (In anexa se regaseste la pozitia nr. 64);	
B1	A1
Intabulare, drept de PROPRIETATE, dobandit prin Lege, cota actuala 1/1, cota initiala 1/1 1) COMUNA POIANA STAMPEI, CIF:5021250, DOMENIUL PRIVAT	

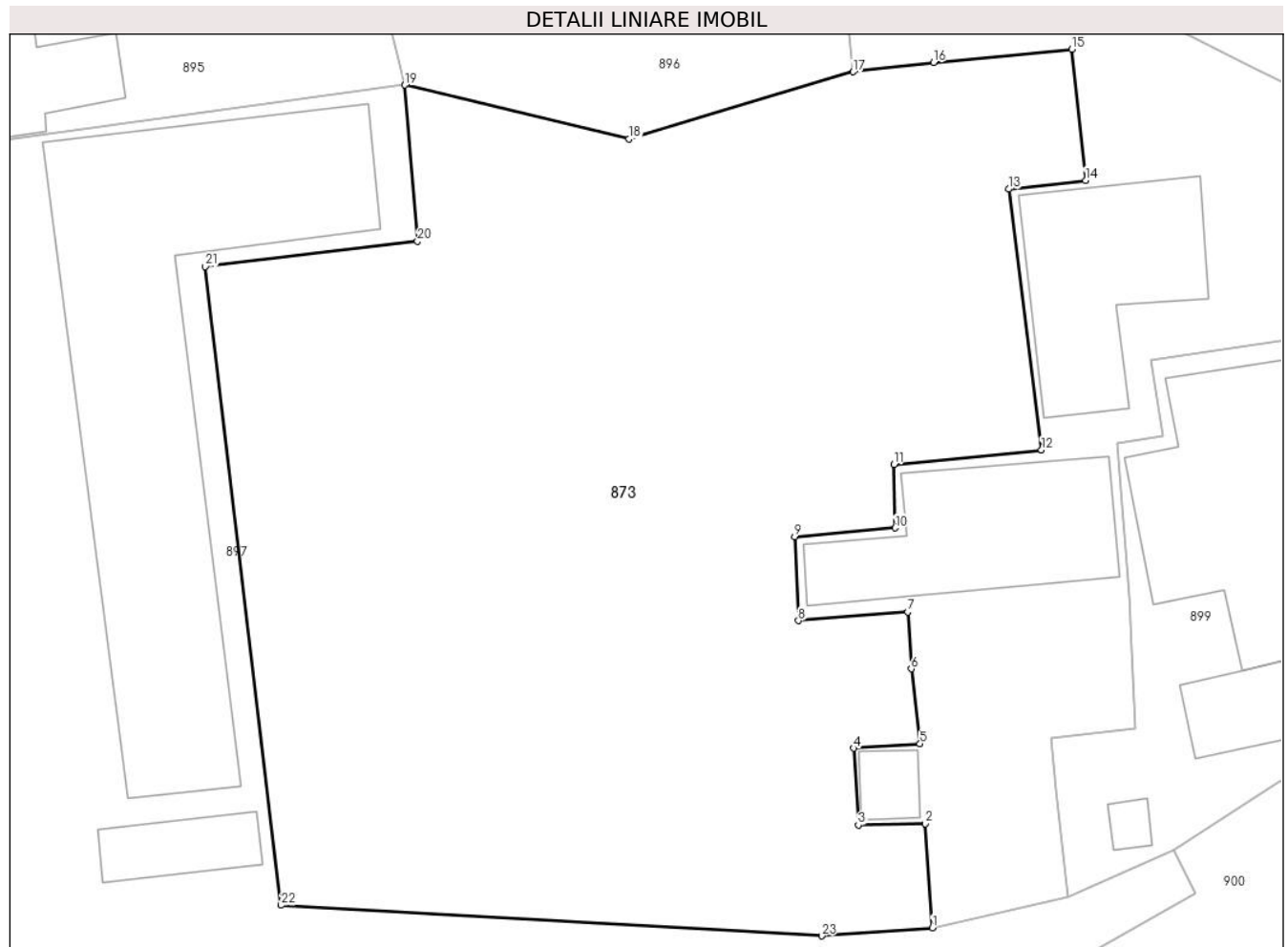
**C. Partea III. SARCINI .**

Inscrieri privind dezmembramintele dreptului de proprietate, drepturi reale de garanție și sarcini	Referințe
NU SUNT	

**Teren**

Nr cadastral	Suprafața (mp)*	Observații / Referințe
	1.668	

\* Suprafața este determinată în planul de proiecție Stereo 70.



**Date referitoare la teren**

Crt	Categorie folosință	Intravilan	Suprafața (mp)	Tarla	Parcelă	Nr. topo	Observații / Referințe
1	curți constructii	DA	1.668	-	-	-	

**Lungime Segmente**

1) Valorile lungimilor segmentelor sunt obținute din proiecție în plan.

Punct început	X / Y	Punct sfârșit	X / Y	Lungime segment (** (m))
1	506.417,333 635.436,702	2	506.416,955 635.442,377	5.688
3	506.413,295 635.442,314	4	506.413,031 635.446,502	4.196
5	506.416,658 635.446,745	6	506.416,186 635.450,832	4.114
7	506.415,996 635.453,926	8	506.410,031 635.453,466	5.983
9	506.409,823 635.458,034	10	506.415,31 635.458,512	5.508

Punct început	X / Y	Punct sfârșit	X / Y	Lungime segment (** (m))
2	506.416,955 635.442,377	3	506.413,295 635.442,314	3.661
4	506.413,031 635.446,502	5	506.416,658 635.446,745	3.635
6	506.416,186 635.450,832	7	506.415,996 635.453,926	3.1
8	506.410,031 635.453,466	9	506.409,823 635.458,034	4.573
10	506.415,31 635.458,512	11	506.415,248 635.461,983	3.472

Punct început	X / Y	Punct sfârșit	X / Y	Lungime segment (** (m)
11	506.415,248 635.461,983	12	506.423,291 635.462,773	8.082
13	506.421,499 635.476,996	14	506.425,697 635.477,468	4.224
15	506.424,936 635.484,623	16	506.417,398 635.483,897	7.573
17	506.413,013 635.483,388	18	506.400,785 635.479,728	12.764
19	506.388,544 635.482,668	20	506.389,235 635.474,144	8.552
21	506.377,653 635.472,769	22	506.381,792 635.437,943	35.071
23	506.411,291 635.436,269	1	506.417,333 635.436,702	6.057

Punct început	X / Y	Punct sfârșit	X / Y	Lungime segment (** (m)
12	506.423,291 635.462,773	13	506.421,499 635.476,996	14.335
14	506.425,697 635.477,468	15	506.424,936 635.484,623	7.195
16	506.417,398 635.483,897	17	506.413,013 635.483,388	4.414
18	506.400,785 635.479,728	19	506.388,544 635.482,668	12.589
20	506.389,235 635.474,144	21	506.377,653 635.472,769	11.663
22	506.381,792 635.437,943	23	506.411,291 635.436,269	29.546

\*\* Lungimile segmentelor sunt determinate în planul de proiecție Stereo 70 și sunt rotunjite la 1 milimetru.

\*\*\* Distanța dintre puncte este formată din segmente cumulate ce sunt mai mici decât valoarea 1 milimetru.



**DATE DESPRE IMOBILUL NR. 874**

Oficiul de Cadastru și Publicitate Imobiliară SUCEAVA  
Biroul de Cadastru și Publicitate Imobiliară Vatra Dornei

**A. Partea I. Descrierea imobilului**

TEREN Intravilan

Adresa: Loc. Dornisoara, Nr. 57, Jud. Suceava

Nr. Crt	Nr cadastral Nr. topografic	Suprafața* (mp)	Observații / Referințe
A1	34257	750	Sector cadastral:43 Teren imprejmuit;

**Construcții**

Crt	Nr cadastral Nr. topografic	Adresa	Observații / Referințe
A1.1	34257	Loc. Dornisoara, Nr. 57, Jud. Suceava	Nr. niveluri:1; S. construita la sol:59 mp; S. construita desfasurata:59 mp; Casa de locuit din lemn.
A1.2	34257	Loc. Dornisoara, Nr. 57, Jud. Suceava	Nr. niveluri:1; S. construita la sol:36 mp; S. construita desfasurata:36 mp; Casa de locuit din lemn.
A1.3	34257	Loc. Dornisoara, Nr. 57, Jud. Suceava	Nr. niveluri:1; S. construita la sol:25 mp; S. construita desfasurata:25 mp; Anexa din lemn.
A1.4	34257	Loc. Dornisoara, Nr. 57, Jud. Suceava	Nr. niveluri:1; S. construita la sol:9 mp; S. construita desfasurata:9 mp;
A1.5	34257	Loc. Dornisoara, Nr. 57, Jud. Suceava	Nr. niveluri:1; S. construita la sol:17 mp; S. construita desfasurata:17 mp;

**B. Partea II. Proprietari și acte**

Inscrieri privitoare la dreptul de proprietate și alte drepturi reale	Referințe
<b>12711 / 09/08/2021</b>	
Act Notarial nr. 1764, din 06/08/2021 emis de Vasilit Niculina;	
B1	Se infiinteaza cartea funciara 34257 a imobilului cu numarul cadastral 34257 / UAT Poiana Stampei, rezultat din dezmembrarea imobilului cu numarul cadastral 34253 inscris in cartea funciara 34253;
	A1
Act Administrativ nr. 74, din 30/07/1993 emis de Comisia Judeteana Suceava (Titlu de Proprietate);	
B2	Intabulare, drept de PROPRIETATE, dobandit prin Constituire, cota actuala 1/2, cota initiala 1/1
	1) TITIENI LEONIDA
	OBSERVATII: pozitie transcrisa din CF 34253/Poiana Stampei, inscrisa prin incheierea nr. 9005 din 09/06/2021;
Act Administrativ nr. 4544, din 04/06/2021 emis de Comuna Poiana Stampei (Certificat fiscal ; act administrativ nr 4541 din 04.06.2021, emis de Comuna Poiana Stampei);	
B3	Intabulare, drept de PROPRIETATE, dobandit prin Construire, cota actuala 1/1, cota initiala 1/1
	1) TITIENI MARIA
	2) TITIENI LEONIDA
	OBSERVATII: pozitie transcrisa din CF 34253/Poiana Stampei, inscrisa prin incheierea nr. 9005 din 09/06/2021;
<b>17221 / 27/10/2022</b>	
Act Notarial nr. contract de donatie nr. 2664, din 26/10/2022 emis de BIN Vasilit Niculina;	
B4	Intabulare, drept de PROPRIETATE, dobandit prin Conventie, cota actuala 1/2, cota initiala 1/2
	1) TITIENI VASILE-LEONIDA
B5	Intabulare, drept de PROPRIETATE- bun propriu, dobandit prin Conventie, cota actuala 1/1, cota initiala 1/1
	1) TITIENI VASILE-LEONIDA
/	
Act Administrativ nr. 2981, din 31/03/2023 emis de PRIMARIA COMUNEI POIANA STAMPEI;	
B6	Intabulare, drept de PROPRIETATE, dobandit prin Lege, cota actuala 1/1, cota initiala 1/1
	1) TITIENI VASILE-LEONIDA

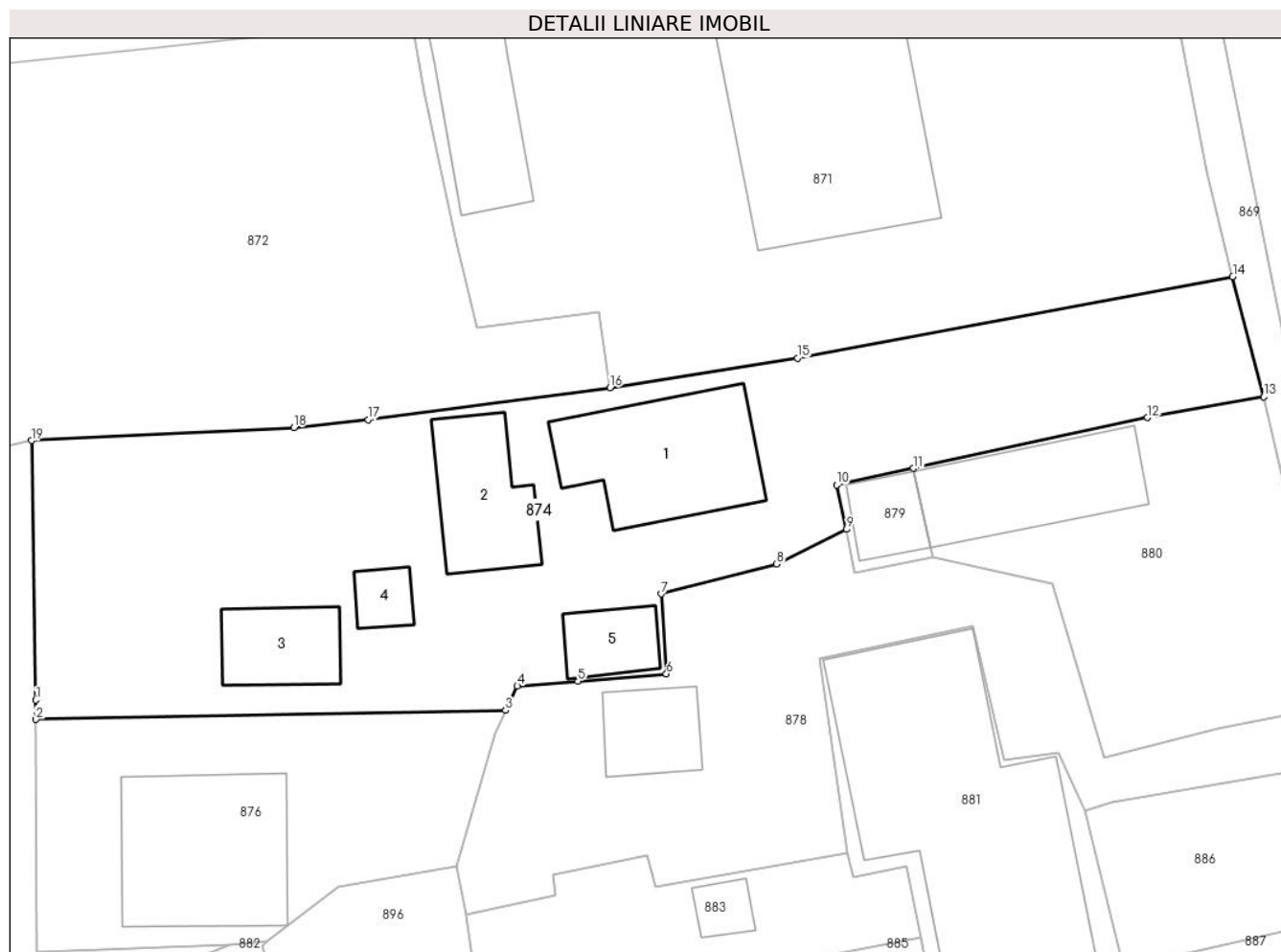
**C. Partea III. SARCINI .**

Inscrieri privind dezmembramintele dreptului de proprietate, drepturi reale de garanție și sarcini	Referințe
NU SUNT	

**Teren**

Nr cadastral	Suprafața (mp)*	Observații / Referințe
34257	750	

\* Suprafața este determinată în planul de proiecție Stereo 70.



**Date referitoare la teren**

Crt	Categorie folosință	Intra vilan	Suprafața (mp)	Tarla	Parcelă	Nr. topo	Observații / Referințe
1	curți constructii	DA	750	-	-	-	Imprejmuit cu gard din lemn de la punctul 18 la punctul 9, iar diferența este cu tarusi din lemn.

**Date referitoare la construcții**

Crt	Număr	Destinație construcție	Supraf. (mp)	Situație juridică	Observații / Referințe
A1.1	34257	construcții de locuințe	59	Cu acte	Nr. niveluri:1; S. construită la sol:59 mp; S. construită desfășurată:59 mp; Casa de locuit din lemn.
A1.2	34257	construcții de locuințe	36	Cu acte	Nr. niveluri:1; S. construită la sol:36 mp; S. construită desfășurată:36 mp; Casa de locuit din lemn.
A1.3	34257	construcții anexa	25	Cu acte	Nr. niveluri:1; S. construită la sol:25 mp; S. construită desfășurată:25 mp; Anexa din lemn.
A1.4	34257	construcții anexa	9	Cu acte	Nr. niveluri:1; S. construită la sol:9 mp; S. construită desfășurată:9 mp;
A1.5	34257	construcții anexa	17	Cu acte	Nr. niveluri:1; S. construită la sol:17 mp; S. construită desfășurată:17 mp;

**Lungime Segmente**

1) Valorile lungimilor segmentelor sunt obținute din proiecție în plan.

Punct început	X / Y	Punct sfârșit	X / Y	Lungime segment (** (m)
1	506.360,852 635.579,44	2	506.360,857 635.578,414	1.026
2	506.360,857 635.578,414	3	506.385,594 635.578,895	24.742
3	506.385,594 635.578,895	4	506.386,211 635.580,177	1.423
4	506.386,211 635.580,177	5	506.389,397 635.580,441	3.197
5	506.389,397 635.580,441	6	506.394,054 635.580,826	4.673
6	506.394,054 635.580,826	7	506.393,776 635.585,025	4.208
7	506.393,776 635.585,025	8	506.399,865 635.586,591	6.287
8	506.399,865 635.586,591	9	506.403,533 635.588,42	4.099
9	506.403,533 635.588,42	10	506.403,015 635.590,751	2.388
10	506.403,015 635.590,751	11	506.407,063 635.591,629	4.142
11	506.407,063 635.591,629	12	506.419,391 635.594,299	12.614
12	506.419,391 635.594,299	13	506.425,514 635.595,39	6.219
13	506.425,514 635.595,39	14	506.423,877 635.601,727	6.545
14	506.423,877 635.601,727	15	506.400,958 635.597,435	23.317
15	506.400,958 635.597,435	16	506.391,083 635.595,867	9.999
16	506.391,083 635.595,867	17	506.378,353 635.594,196	12.839
17	506.378,353 635.594,196	18	506.374,439 635.593,779	3.936
18	506.374,439 635.593,779	19	506.360,636 635.593,095	13.82
19	506.360,636 635.593,095	1	506.360,852 635.579,44	13.657

\*\* Lungimile segmentelor sunt determinate în planul de proiecție Stereo 70 și sunt rotunjite la 1 milimetru.

\*\*\* Distanța dintre puncte este formată din segmente cumulate ce sunt mai mici decât valoarea 1 milimetru.





**DATE DESPRE IMOBILUL NR. 875**

Oficiul de Cadastru și Publicitate Imobiliară SUCEAVA  
Biroul de Cadastru și Publicitate Imobiliară Vatra Dornei

**A. Partea I. Descrierea imobilului**

TEREN Intravilan

Adresa: Loc. Dornisoara, Jud. Suceava

Nr. Crt	Nr cadastral Nr. topografic	Suprafața* (mp)	Observații / Referințe
A1		548	Sector cadastral:43 Teren neimprejmuit;

**B. Partea II. Proprietari și acte**

Inscrieri privitoare la dreptul de proprietate și alte drepturi reale	Referințe
/	
Act Administrativ nr. 156, din 05/12/2023 emis de Consiliul Local al Comunei Poiana Stampei (In anexa se regaseste la pozitia nr. 65);	
B1	A1
Intabulare, drept de PROPRIETATE, dobandit prin Lege, cota actuala 1/1, cota initiala 1/1 1) COMUNA POIANA STAMPEI, CIF:5021250, DOMENIUL PRIVAT	

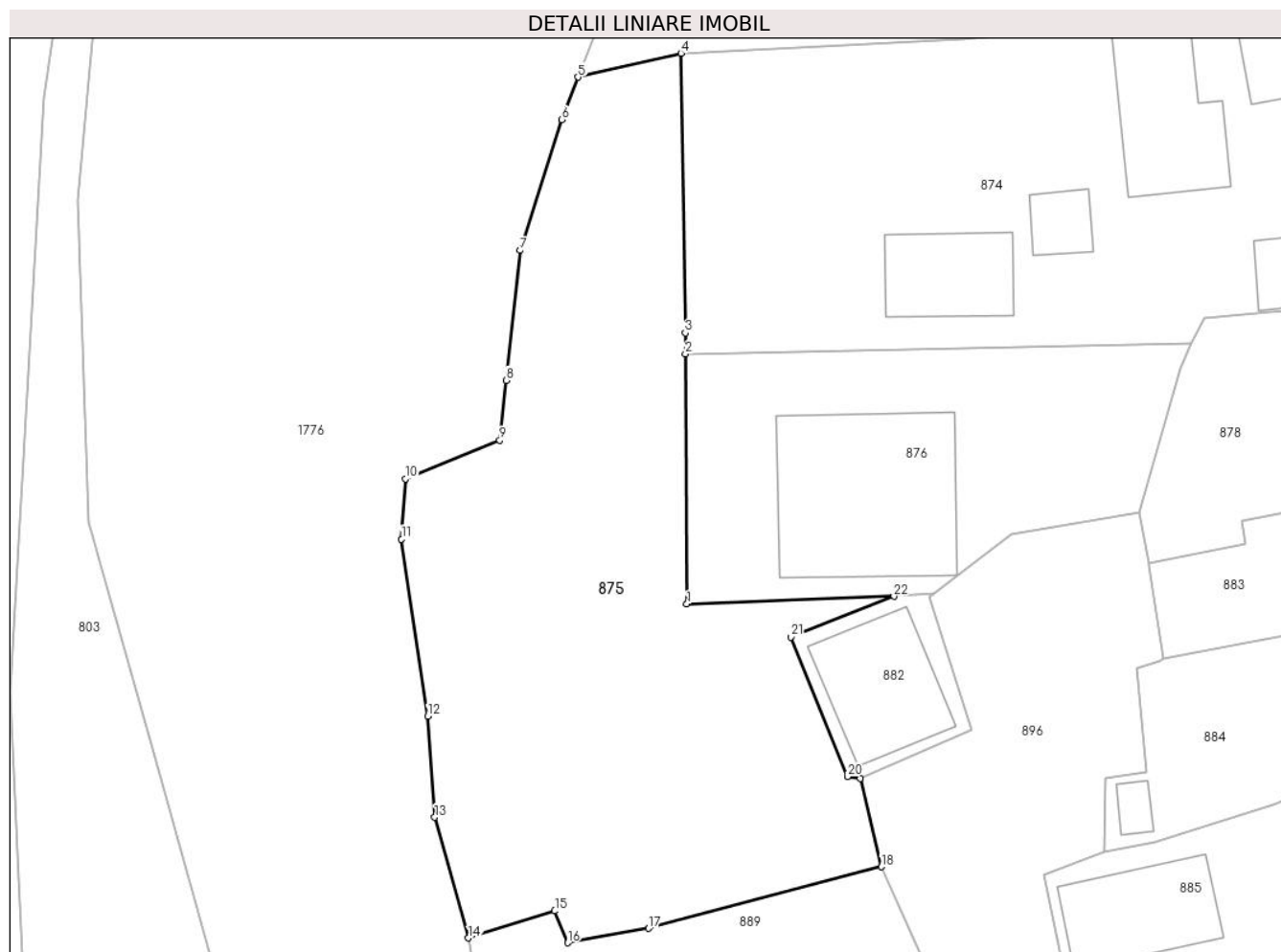
**C. Partea III. SARCINI .**

Inscrieri privind dezmembramintele dreptului de proprietate, drepturi reale de garanție și sarcini	Referințe
NU SUNT	

**Teren**

Nr cadastral	Suprafața (mp)*	Observații / Referințe
	548	

\* Suprafața este determinată în planul de proiecție Stereo 70.



**Date referitoare la teren**

Crt	Categorie folosință	Intravilan	Suprafața (mp)	Tarla	Parcelă	Nr. topo	Observații / Referințe
1	curți constructii	DA	548	-	-	-	

**Lungime Segmente**

1) Valorile lungimilor segmentelor sunt obținute din proiecție în plan.

Punct început	X / Y	Punct sfârșit	X / Y	Lungime segment (** (m)
1	506.360,925 635.566,199	2	506.360,857 635.578,414	12.215
3	506.360,852 635.579,44	4	506.360,636 635.593,095	13.657
5	506.355,614 635.591,925	6	506.354,811 635.589,851	2.224
7	506.352,789 635.583,468	8	506.352,09 635.577,124	6.382
9	506.351,786 635.574,193	10	506.347,169 635.572,312	4.985

Punct început	X / Y	Punct sfârșit	X / Y	Lungime segment (** (m)
2	506.360,857 635.578,414	3	506.360,852 635.579,44	1.026
4	506.360,636 635.593,095	5	506.355,614 635.591,925	5.156
6	506.354,811 635.589,851	7	506.352,789 635.583,468	6.696
8	506.352,09 635.577,124	9	506.351,786 635.574,193	2.947
10	506.347,169 635.572,312	11	506.346,986 635.569,368	2.95

Punct început	X / Y	Punct sfârșit	X / Y	Lungime segment (** (m)
11	506.346,986 635.569,368	12	506.348,27 635.560,719	8.744
13	506.348,611 635.555,786	14	506.350,257 635.549,892	6.12
15	506.354,474 635.551,211	16	506.355,105 635.549,657	1.677
17	506.359,064 635.550,361	18	506.370,43 635.553,372	11.758
19	506.369,408 635.557,689	20	506.368,782 635.557,774	0.632
21	506.366,022 635.564,589	22	506.371,044 635.566,571	5.399

Punct început	X / Y	Punct sfârșit	X / Y	Lungime segment (** (m)
12	506.348,27 635.560,719	13	506.348,611 635.555,786	4.945
14	506.350,257 635.549,892	15	506.354,474 635.551,211	4.418
16	506.355,105 635.549,657	17	506.359,064 635.550,361	4.021
18	506.370,43 635.553,372	19	506.369,408 635.557,689	4.436
20	506.368,782 635.557,774	21	506.366,022 635.564,589	7.353
22	506.371,044 635.566,571	1	506.360,925 635.566,199	10.126

\*\* Lungimile segmentelor sunt determinate în planul de proiecție Stereo 70 și sunt rotunjite la 1 milimetru.

\*\*\* Distanța dintre puncte este formată din segmente cumulate ce sunt mai mici decât valoarea 1 milimetru.



**DATE DESPRE IMOBILUL NR. 876**

Oficiul de Cadastru și Publicitate Imobiliară SUCEAVA  
Biroul de Cadastru și Publicitate Imobiliară Vatra Dornei

**A. Partea I. Descrierea imobilului**

TEREN Intravilan

Adresa: Loc. Dornisoara, Nr. 59, Jud. Suceava

Nr. Crt	Nr cadastral Nr. topografic	Suprafața* (mp)	Observații / Referințe
A1	34256	250	Sector cadastral:43 Teren imprejmuit;

**Construcții**

Crt	Nr cadastral Nr. topografic	Adresa	Observații / Referințe
A1.1	34256	Loc. Dornisoara, Nr. 59, Jud. Suceava	Nr. niveluri:1; S. construita la sol:69 mp; S. construita desfasurata:69 mp;

**B. Partea II. Proprietari și acte**

Inscrieri privitoare la dreptul de proprietate și alte drepturi reale		Referințe
<b>12711 / 09/08/2021</b>		
Act Notarial nr. 1764, din 06/08/2021 emis de Vasilit Niculina;		
B1	Se infiinteaza cartea funciara 34256 a imobilului cu numarul cadastral 34256 / UAT Poiana Stampei, rezultat din dezmembrarea imobilului cu numarul cadastral 34253 inscris in cartea funciara 34253;	A1
<b>12712 / 09/08/2021</b>		
Act Notarial nr. 1765, din 05/08/2021 emis de Vasilit Niculina;		
B3	Intabulare, drept de PROPRIETATE, bun propriu, dobandit prin Conventie, cota actuala 1/1, cota initiala 1/1 1) TITIENI DRAGOȘ	A1
/		
Act Administrativ nr. 2981, din 31/03/2023 emis de PRIMARIA COMUNEI POIANA STAMPEI;		
B4	Intabulare, drept de PROPRIETATE, dobandit prin Lege, cota actuala 1/1, cota initiala 1/1 1) TITIENI DRAGOȘ	A1.1

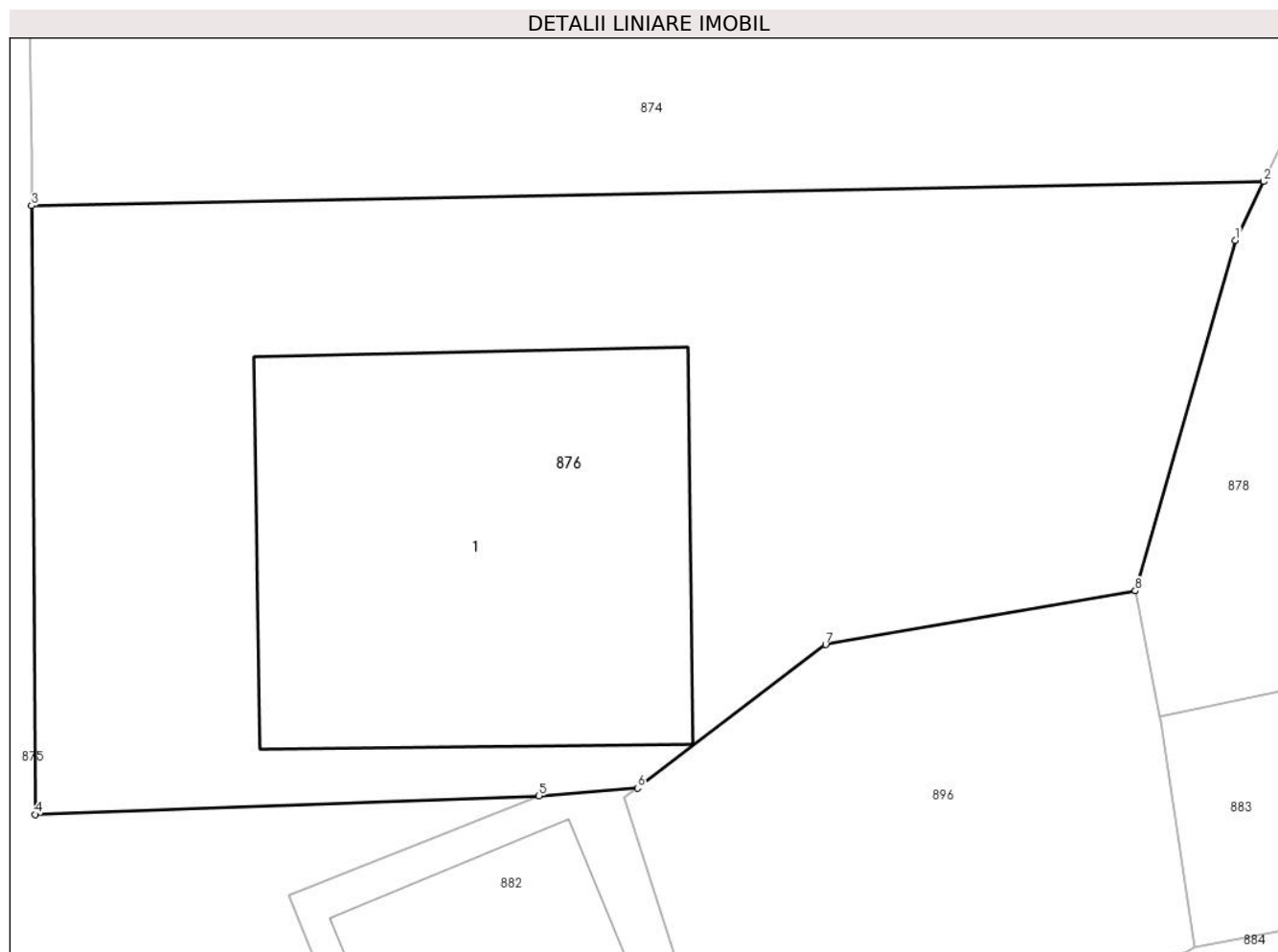
**C. Partea III. SARCINI .**

Inscrieri privind dezmembramintele dreptului de proprietate, drepturi reale de garanție și sarcini	Referințe
NU SUNT	

### Teren

Nr cadastral	Suprafața (mp)*	Observații / Referințe
34256	250	

\* Suprafața este determinată în planul de proiecție Stereo 70.



### Date referitoare la teren

Crt	Categorie folosință	Intra vilan	Suprafața (mp)	Tarla	Parcelă	Nr. topo	Observații / Referințe
1	curți constructii	DA	250	-	-	-	Imprejmuit cu gard din lemn de la punctul 9 la punctul 11, iar diferența este cu tarusi din lemn.

### Date referitoare la construcții

Crt	Număr	Destinație construcție	Supraf. (mp)	Situație juridică	Observații / Referințe
A1.1	34256	construcții de locuințe	69	Cu acte	Nr. niveluri:1; S. construita la sol:69 mp; S. construita desfasurata:69 mp;

### Lungime Segmente

1) Valorile lungimilor segmentelor sunt obținute din proiecție în plan.

Punct început	X / Y	Punct sfârșit	X / Y	Lungime segment (** (m)
1	506.385,025 635.577,713	2	506.385,594 635.578,895	1.312
2	506.385,594 635.578,895	3	506.360,857 635.578,414	24.742
3	506.360,857 635.578,414	4	506.360,925 635.566,199	12.215

Punct început	X / Y	Punct sfârșit	X / Y	Lungime segment (** (m)
4	506.360,925 635.566,199	5	506.371,044 635.566,571	10.126
5	506.371,044 635.566,571	6	506.373,024 635.566,728	1.986
6	506.373,024 635.566,728	7	506.376,798 635.569,606	4.746
7	506.376,798 635.569,606	8	506.383,017 635.570,684	6.312
8	506.383,017 635.570,684	1	506.385,025 635.577,713	7.31

\*\* Lungimile segmentelor sunt determinate în planul de proiecție Stereo 70 și sunt rotunjite la 1 milimetru.

\*\*\* Distanța dintre puncte este formată din segmente cumulate ce sunt mai mici decât valoarea 1 milimetru.





**DATE DESPRE IMOBILUL NR. 877**

Oficiul de Cadastru și Publicitate Imobiliară SUCEAVA  
Biroul de Cadastru și Publicitate Imobiliară Vatra Dornei

**A. Partea I. Descrierea imobilului**

TEREN Intravilan

Adresa: Loc. Dornisoara, Jud. Suceava

Nr. Crt	Nr cadastral Nr. topografic	Suprafața* (mp)	Observații / Referințe
A1		111	Sector cadastral:43 Teren neimprejmuit;

**B. Partea II. Proprietari și acte**

Inscrieri privitoare la dreptul de proprietate și alte drepturi reale	Referințe
/	
Act Administrativ nr. 156, din 05/12/2023 emis de Consiliul Local al Comunei Poiana Stampei (In anexa se regaseste la pozitia nr. 66);	
B1	A1
Intabulare, drept de PROPRIETATE, dobandit prin Lege, cota actuala 1/1, cota initiala 1/1 1) COMUNA POIANA STAMPEI, CIF:5021250, DOMENIUL PRIVAT	

**C. Partea III. SARCINI .**

Inscrieri privind dezmembramintele dreptului de proprietate, drepturi reale de garanție și sarcini	Referințe
NU SUNT	

**Teren**

Nr cadastral	Suprafața (mp)*	Observații / Referințe
	111	

\* Suprafața este determinată în planul de proiecție Stereo 70.



**Date referitoare la teren**

Crt	Categorie folosință	Intravilan	Suprafața (mp)	Tarla	Parcelă	Nr. topo	Observații / Referințe
1	curți constructii	DA	111	-	-	-	

**Lungime Segmente**

1) Valorile lungimilor segmentelor sunt obținute din proiecție în plan.

Punct început	X / Y	Punct sfârșit	X / Y	Lungime segment (** (m)
1	506.346,698 635.089,002	2	506.339,824 635.076,179	14.549
2	506.339,824 635.076,179	3	506.335,786 635.068,515	8.663
3	506.335,786 635.068,515	4	506.329,533 635.056,885	13.204
4	506.329,533 635.056,885	5	506.325,913 635.050,331	7.487
5	506.325,913 635.050,331	6	506.330,691 635.048,612	5.078

Punct început	X / Y	Punct sfârșit	X / Y	Lungime segment (** (m)
6	506.330,691 635.048,612	7	506.333,065 635.054,626	6.466
7	506.333,065 635.054,626	8	506.341,731 635.076,575	23.598
8	506.341,731 635.076,575	9	506.342,206 635.076,49	0.483
9	506.342,206 635.076,49	1	506.346,698 635.089,002	13.294

\*\* Lungimile segmentelor sunt determinate în planul de proiecție Stereo 70 și sunt rotunjite la 1 milimetru.

\*\*\* Distanța dintre puncte este formată din segmente cumulate ce sunt mai mici decât valoarea 1 milimetru.



**DATE DESPRE IMOBILUL NR. 878**

Oficiul de Cadastru și Publicitate Imobiliară SUCEAVA  
Biroul de Cadastru și Publicitate Imobiliară Vatra Dornei

**A. Partea I. Descrierea imobilului**

TEREN Intravilan

Adresa: Loc. Dornisoara, Jud. Suceava

Nr. Crt	Nr cadastral Nr. topografic	Suprafața* (mp)	Observații / Referințe
A1		366	Sector cadastral:43 Teren neimpregmuit;

**Construcții**

Crt	Nr cadastral Nr. topografic	Adresa	Observații / Referințe
A1.1		Loc. Dornisoara, Jud. Suceava	Nr. niveluri:1; S. construita la sol:22 mp; S. construita desfasurata:22 mp;

**B. Partea II. Proprietari și acte**

Inscrieri privitoare la dreptul de proprietate și alte drepturi reale		Referințe
/		
Act Normativ nr. 7, din 13/03/1996 emis de PARLAMENTUL ROMANIEI;		
B1	Inscrierea provizorie, drept de PROPRIETATE, dobandit prin Lege, cota actuala 1/1, cota initiala 1/1 1) COMUNA POIANA STAMPEI, CIF:5021250, DOMENIUL PRIVAT	A1
Act Administrativ nr. 2981, din 31/03/2023 emis de PRIMARIA COMUNEI POIANA STAMPEI;		
B2	Intabulare, drept de PROPRIETATE, dobandit prin Lege, cota actuala 1/1, cota initiala 1/1 1) CANDREA IOAN	A1.1

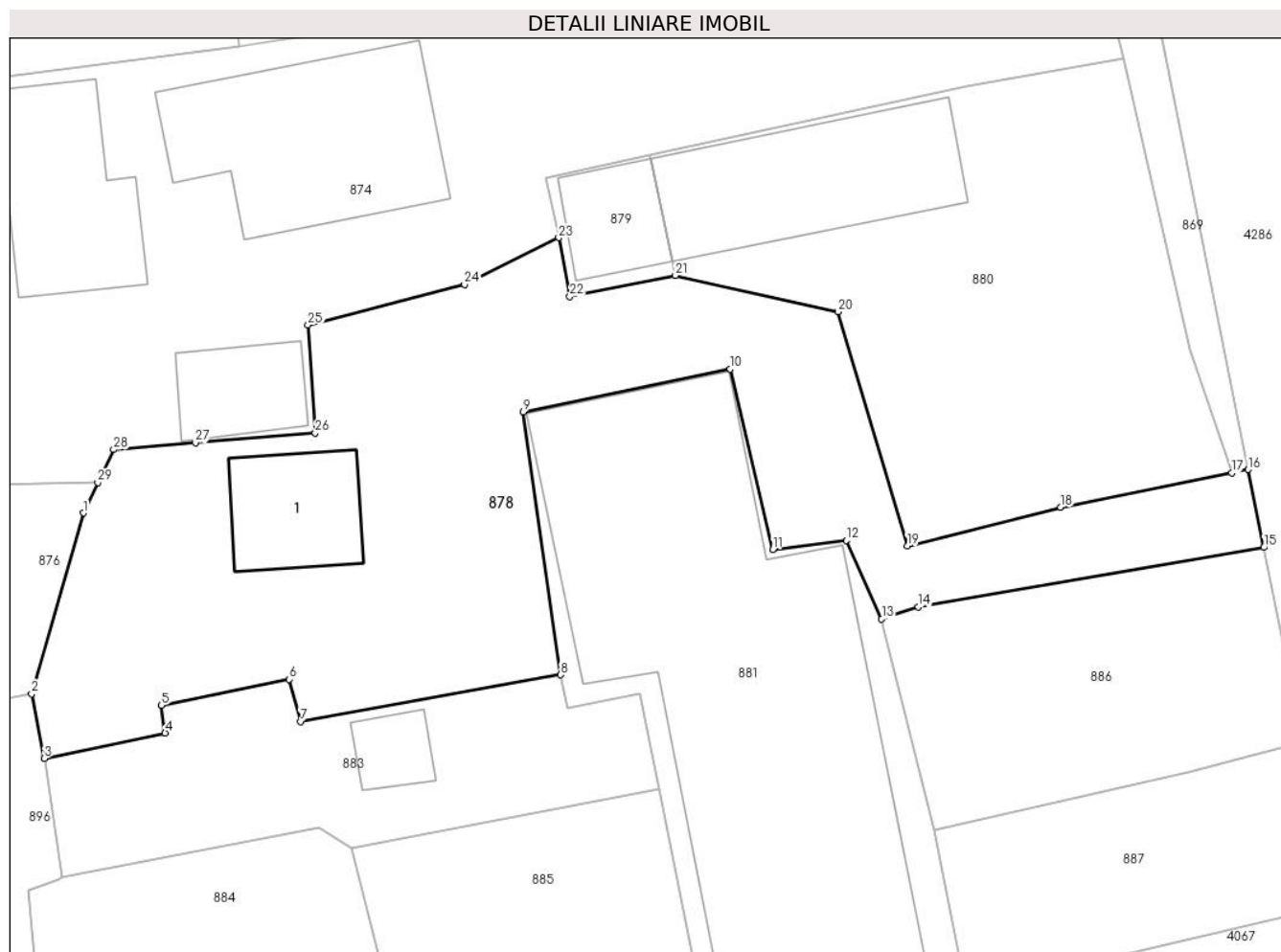
**C. Partea III. SARCINI .**

Inscrieri privind dezmembramintele dreptului de proprietate, drepturi reale de garanție și sarcini	Referințe
NU SUNT	

### Teren

Nr cadastral	Suprafața (mp)*	Observații / Referințe
	366	

\* Suprafața este determinată în planul de proiecție Stereo 70.



### Date referitoare la teren

Crt	Categorie folosință	Intravilan	Suprafața (mp)	Tarla	Parcelă	Nr. topo	Observații / Referințe
1	curți constructii	DA	366	-	-	-	

### Date referitoare la construcții

Crt	Număr	Destinație construcție	Supraf. (mp)	Situație juridică	Observații / Referințe
A1.1		constructii anexa	22	Cu acte	Nr. niveluri:1; S. construita la sol:22 mp; S. construita desfasurata:22 mp;

### Lungime Segmente

1) Valorile lungimilor segmentelor sunt obținute din proiecție în plan.

Punct început	X / Y	Punct sfârșit	X / Y	Lungime segment (** (m)
1	506.385,025 635.577,713	2	506.383,017 635.570,684	7.31
3	506.383,509 635.568,17	4	506.388,215 635.569,157	4.808
5	506.388,059 635.570,232	6	506.393,051 635.571,239	5.093
7	506.393,477 635.569,605	8	506.403,596 635.571,418	10.28

Punct început	X / Y	Punct sfârșit	X / Y	Lungime segment (** (m)
2	506.383,017 635.570,684	3	506.383,509 635.568,17	2.562
4	506.388,215 635.569,157	5	506.388,059 635.570,232	1.086
6	506.393,051 635.571,239	7	506.393,477 635.569,605	1.689
8	506.403,596 635.571,418	9	506.402,143 635.581,644	10.329

Punct început	X / Y	Punct sfârșit	X / Y	Lungime segment (** (m)
9	506.402,143 635.581,644	10	506.410,205 635.583,313	8.233
11	506.411,866 635.576,288	12	506.414,716 635.576,649	2.873
13	506.416,099 635.573,599	14	506.417,526 635.574,058	1.499
15	506.430,97 635.576,371	16	506.430,363 635.579,403	3.092
17	506.429,728 635.579,269	18	506.423,058 635.577,942	6.801
19	506.417,102 635.576,432	20	506.414,393 635.585,544	9.506
21	506.408,072 635.586,95	22	506.403,963 635.586,13	4.19
23	506.403,533 635.588,42	24	506.399,865 635.586,591	4.099
25	506.393,776 635.585,025	26	506.394,054 635.580,826	4.208
27	506.389,397 635.580,441	28	506.386,211 635.580,177	3.197
29	506.385,594 635.578,895	1	506.385,025 635.577,713	1.312

Punct început	X / Y	Punct sfârșit	X / Y	Lungime segment (** (m)
10	506.410,205 635.583,313	11	506.411,866 635.576,288	7.219
12	506.414,716 635.576,649	13	506.416,099 635.573,599	3.349
14	506.417,526 635.574,058	15	506.430,97 635.576,371	13.642
16	506.430,363 635.579,403	17	506.429,728 635.579,269	0.649
18	506.423,058 635.577,942	19	506.417,102 635.576,432	6.144
20	506.414,393 635.585,544	21	506.408,072 635.586,95	6.475
22	506.403,963 635.586,13	23	506.403,533 635.588,42	2.33
24	506.399,865 635.586,591	25	506.393,776 635.585,025	6.287
26	506.394,054 635.580,826	27	506.389,397 635.580,441	4.673
28	506.386,211 635.580,177	29	506.385,594 635.578,895	1.423

\*\* Lungimile segmentelor sunt determinate în planul de proiecție Stereo 70 și sunt rotunjite la 1 milimetru.

\*\*\* Distanța dintre puncte este formată din segmente cumulate ce sunt mai mici decât valoarea 1 milimetru.





**DATE DESPRE IMOBILUL NR. 879**

Oficiul de Cadastru și Publicitate Imobiliară SUCEAVA  
Biroul de Cadastru și Publicitate Imobiliară Vatra Dornei

**A. Partea I. Descrierea imobilului**

TEREN Intravilan

Adresa: Loc. Dornisoara, Jud. Suceava

Nr. Crt	Nr cadastral Nr. topografic	Suprafața* (mp)	Observații / Referințe
A1		20	Sector cadastral:43 Teren neimpregmuit;

**Construcții**

Crt	Nr cadastral Nr. topografic	Adresa	Observații / Referințe
A1.1		Loc. Dornisoara, Jud. Suceava	Nr. niveluri:1; S. construita la sol:15 mp; S. construita desfasurata:15 mp;

**B. Partea II. Proprietari și acte**

Inscrieri privitoare la dreptul de proprietate și alte drepturi reale		Referințe
/		
Act Normativ nr. 7, din 13/03/1996 emis de PARLAMENTUL ROMANIEI;		
B1	Intabulare, drept de PROPRIETATE, dobandit prin Lege, cota actuala 1/1, cota initiala 1/1 1) NEIDENTIFICAT NEIDENTIFICAT	A1
Act Administrativ nr. 5055, din 31/05/2023 emis de PRIMARIA COMUNEI POIANA STAMPEI;		
B2	SE NOTEAZA POSESIA FAPTICA IN FAVOAREA LUI 1) ORTOANU CATALIN	A1
Act Administrativ nr. 2981, din 31/03/2023 emis de PRIMARIA COMUNEI POIANA STAMPEI;		
B3	Intabulare, drept de PROPRIETATE, dobandit prin Lege, cota actuala 1/1, cota initiala 1/1 1) ORTOANU CATALIN	A1.1

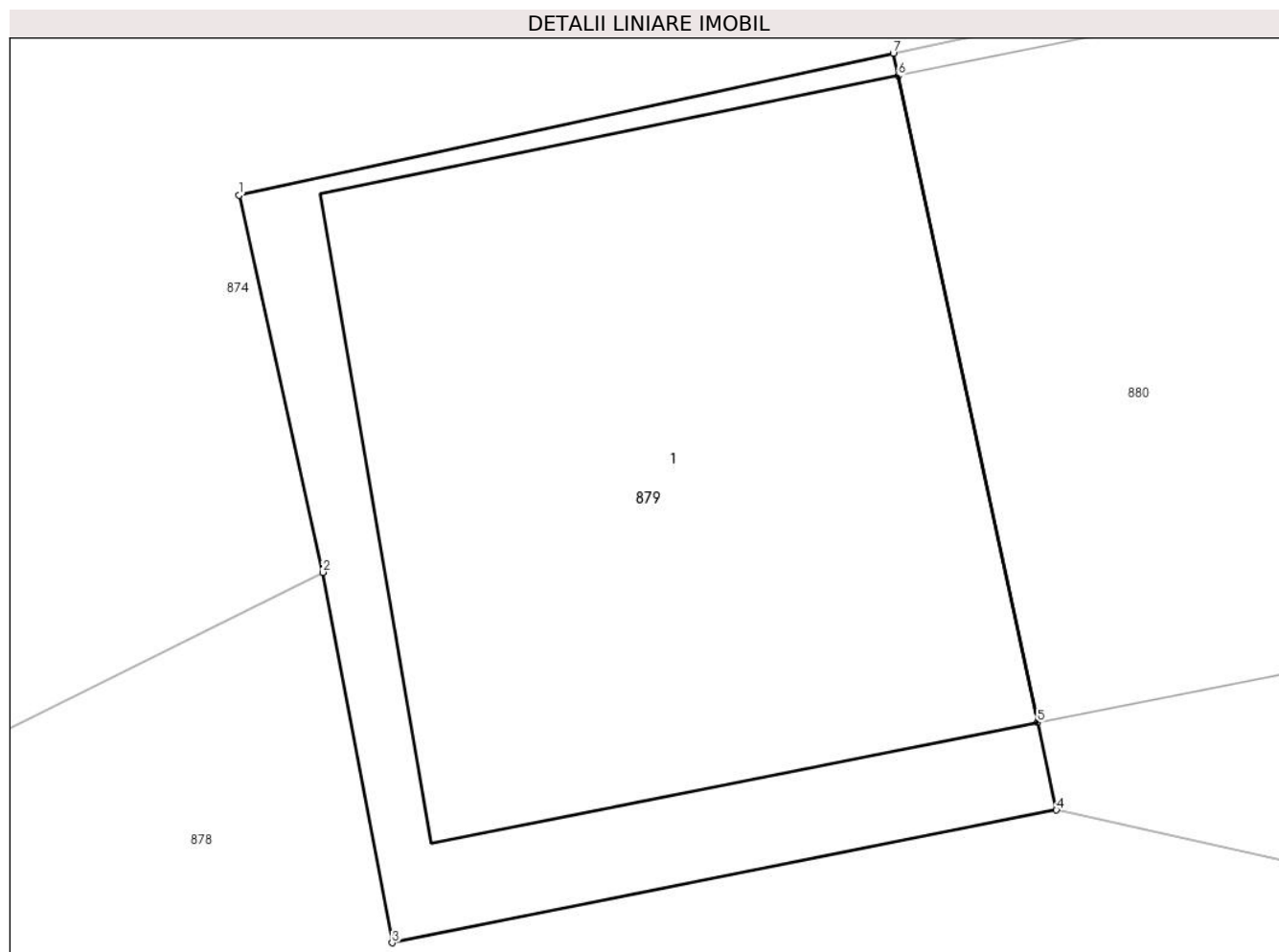
**C. Partea III. SARCINI .**

Inscrieri privind dezmembramintele dreptului de proprietate, drepturi reale de garanție și sarcini	Referințe
NU SUNT	

### Teren

Nr cadastral	Suprafața (mp)*	Observații / Referințe
	20	

\* Suprafața este determinată în planul de proiecție Stereo 70.



### Date referitoare la teren

Crt	Categorie folosință	Intravilan	Suprafața (mp)	Tarla	Parcelă	Nr. topo	Observații / Referințe
1	curți constructii	DA	20	-	-	-	

### Date referitoare la construcții

Crt	Număr	Destinație construcție	Supraf. (mp)	Situație juridică	Observații / Referințe
A1.1		constructii anexa	15	Cu acte	Nr. niveluri:1; S. construita la sol:15 mp; S. construita desfasurata:15 mp;

### Lungime Segmente

1) Valorile lungimilor segmentelor sunt obținute din proiecție în plan.

Punct început	X / Y	Punct sfârșit	X / Y	Lungime segment (** (m)
1	506.403,015 635.590,751	2	506.403,533 635.588,42	2.388
2	506.403,533 635.588,42	3	506.403,963 635.586,13	2.33
3	506.403,963 635.586,13	4	506.408,072 635.586,95	4.19
4	506.408,072 635.586,95	5	506.407,955 635.587,492	0.554

Punct început	X / Y	Punct sfârșit	X / Y	Lungime segment (** (m)
5	506.407,955 635.587,492	6	506.407,093 635.591,49	4.09
6	506.407,093 635.591,49	7	506.407,063 635.591,629	0.142
7	506.407,063 635.591,629	1	506.403,015 635.590,751	4.142

\*\* Lungimile segmentelor sunt determinate în planul de proiecție Stereo 70 și sunt rotunjite la 1 milimetru.

\*\*\* Distanța dintre puncte este formată din segmente cumulate ce sunt mai mici decât valoarea 1 milimetru.



**DATE DESPRE IMOBILUL NR. 880**

Oficiul de Cadastru și Publicitate Imobiliară SUCEAVA  
Biroul de Cadastru și Publicitate Imobiliară Vatra Dornei

**A. Partea I. Descrierea imobilului**

TEREN Intravilan

Adresa: Loc. Dornisoara, Nr. 58A, Jud. Suceava

Nr. Crt	Nr cadastral Nr. topografic	Suprafața* (mp)	Observații / Referințe
A1		253	Sector cadastral:43 Teren neimpregmuit;

**Construcții**

Crt	Nr cadastral Nr. topografic	Adresa	Observații / Referințe
A1.1		Loc. Dornisoara, Nr. 58A, Jud. Suceava	Nr. niveluri:1; S. construita la sol:49 mp; S. construita desfasurata:49 mp;

**B. Partea II. Proprietari și acte**

Inscrieri privitoare la dreptul de proprietate și alte drepturi reale		Referințe
/		
Act Normativ nr. 7, din 13/03/1996 emis de PARLAMENTUL ROMANIEI;		
B1	Intabulare, drept de PROPRIETATE, dobandit prin Lege, cota actuala 1/1, cota initiala 1/1 1) NEIDENTIFICAT NEIDENTIFICAT	A1
Act Administrativ nr. 5055, din 31/05/2023 emis de PRIMARIA COMUNEI POIANA STAMPEI;		
B2	SE NOTEAZA POSESIA FAPTICA IN FAVOAREA LUI 1) CASUNEANU MARIA	A1
Act Administrativ nr. 2981, din 31/03/2023 emis de PRIMARIA COMUNEI POIANA STAMPEI;		
B3	Intabulare, drept de PROPRIETATE, dobandit prin Lege, cota actuala 1/1, cota initiala 1/1 1) CASUNEANU MARIA	A1.1

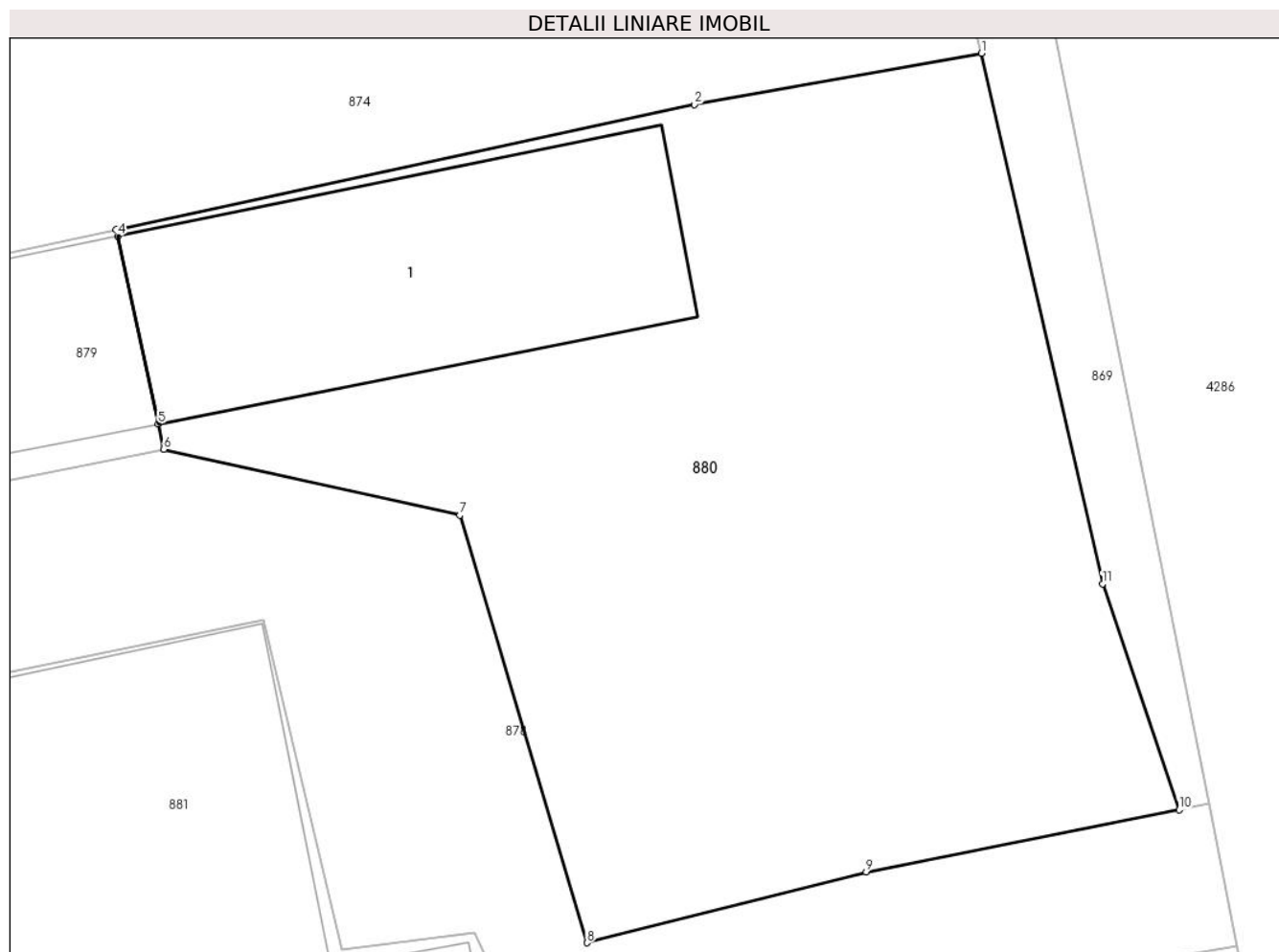
**C. Partea III. SARCINI .**

Inscrieri privind dezmembramintele dreptului de proprietate, drepturi reale de garanție și sarcini	Referințe
NU SUNT	

### Teren

Nr cadastral	Suprafața (mp)*	Observații / Referințe
	253	

\* Suprafața este determinată în planul de proiecție Stereo 70.



### Date referitoare la teren

Crt	Categorie folosință	Intra vilan	Suprafața (mp)	Tarla	Parcelă	Nr. topo	Observații / Referințe
1	curți constructii	DA	253	-	-	-	

### Date referitoare la construcții

Crt	Număr	Destinație construcție	Supraf. (mp)	Situație juridică	Observații / Referințe
A1.1		construcții de locuințe	49	Cu acte	Nr. niveluri:1; S. construita la sol:49 mp; S. construita desfasurata:49 mp;

### Lungime Segmente

1) Valorile lungimilor segmentelor sunt obținute din proiecție în plan.

Punct început	X / Y	Punct sfârșit	X / Y	Lungime segment (** (m)
1	506.425,514 635.595,39	2	506.419,391 635.594,299	6.219
2	506.419,391 635.594,299	3	506.407,063 635.591,629	12.614
3	506.407,063 635.591,629	4	506.407,093 635.591,49	0.142
4	506.407,093 635.591,49	5	506.407,955 635.587,492	4.09

Punct început	X / Y	Punct sfârşit	X / Y	Lungime segment (** (m)
5	506.407,955 635.587,492	6	506.408,072 635.586,95	0.554
6	506.408,072 635.586,95	7	506.414,393 635.585,544	6.475
7	506.414,393 635.585,544	8	506.417,102 635.576,432	9.506
8	506.417,102 635.576,432	9	506.423,058 635.577,942	6.144
9	506.423,058 635.577,942	10	506.429,728 635.579,269	6.801
10	506.429,728 635.579,269	11	506.428,095 635.584,08	5.081
11	506.428,095 635.584,08	1	506.425,514 635.595,39	11.601

\*\* Lungimile segmentelor sunt determinate în planul de proiecție Stereo 70 și sunt rotunjite la 1 milimetru.

\*\*\* Distanța dintre puncte este formată din segmente cumulate ce sunt mai mici decât valoarea 1 milimetru.





**DATE DESPRE IMOBILUL NR. 881**

Oficiul de Cadastru și Publicitate Imobiliară SUCEAVA  
Biroul de Cadastru și Publicitate Imobiliară Vatra Dornei

**A. Partea I. Descrierea imobilului**

TEREN Intravilan

Nr. cadastral vechi:23

Adresa: Loc. Dornisoara, Nr. 58, Jud. Suceava

Nr. Crt	Nr cadastral Nr. topografic	Suprafața* (mp)	Observații / Referințe
A1	30479	371	Sector cadastral:43 Teren neimprejmuit; Constructia C1 inscrisa in CF 30479;

**B. Partea II. Proprietari și acte**

Inscrieri privitoare la dreptul de proprietate și alte drepturi reale	Referințe
<b>211 / 25/05/2004</b>	
Act Administrativ nr. 1544, din 24/05/2004 emis de Primaria Poiana Stampei;	
B1	A1
Intabulare, drept de PROPRIETATE, dobandit prin Constituire, cota actuala 1/1, cota initiala 1/1	
1) <b>STATUL ROMÂN</b> , CIF:99999999999999	
<i>OBSERVATII: (provenita din conversia CF 10)</i>	

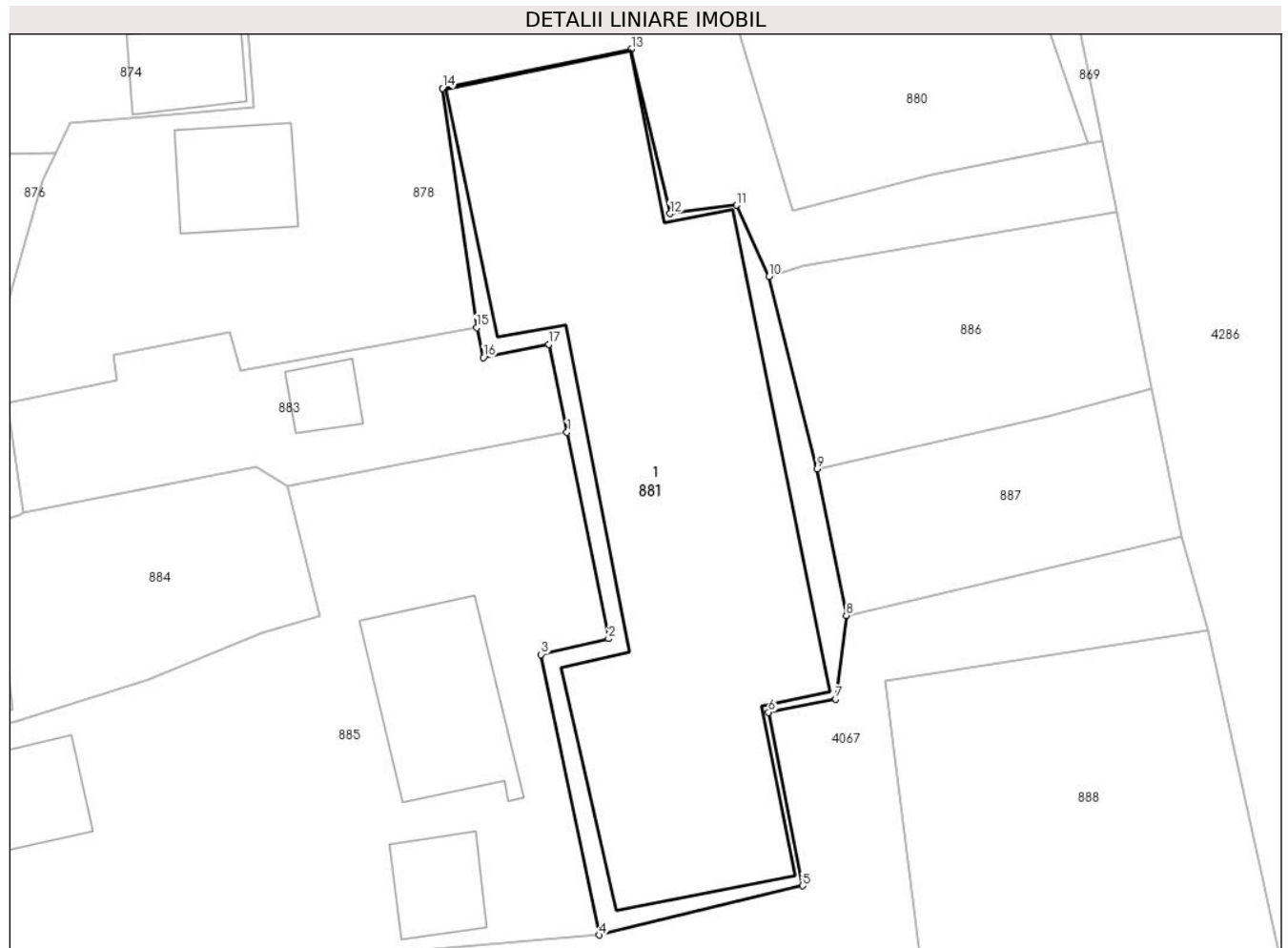
**C. Partea III. SARCINI .**

Inscrieri privind dezmembramintele dreptului de proprietate, drepturi reale de garanție și sarcini	Referințe
NU SUNT	

**Teren**

Nr cadastral	Suprafața (mp)*	Observații / Referințe
30479	371	

\* Suprafața este determinată în planul de proiecție Stereo 70.



**Date referitoare la teren**

Crt	Categorie folosință	Intra vilan	Suprafața (mp)	Tarla	Parcelă	Nr. topo	Observații / Referințe
1	curți constructii	DA	371	-	-	-	

**Lungime Segmente**

1) Valorile lungimilor segmentelor sunt obținute din proiecție în plan.

Punct început	X / Y	Punct sfârșit	X / Y	Lungime segment (** (m)
1	506.407,456 635.566,959	2	506.409,236 635.558,137	9.0
2	506.409,236 635.558,137	3	506.406,356 635.557,457	2.959
3	506.406,356 635.557,457	4	506.408,825 635.545,477	12.232
4	506.408,825 635.545,477	5	506.417,529 635.547,581	8.955
5	506.417,529 635.547,581	6	506.416,086 635.554,994	7.552

Punct început	X / Y	Punct sfârșit	X / Y	Lungime segment (** (m)
6	506.416,086 635.554,994	7	506.418,958 635.555,554	2.926
7	506.418,958 635.555,554	8	506.419,408 635.559,126	3.6
8	506.419,408 635.559,126	9	506.418,151 635.565,383	6.382
9	506.418,151 635.565,383	10	506.416,099 635.573,599	8.468
10	506.416,099 635.573,599	11	506.414,716 635.576,649	3.349
11	506.414,716 635.576,649	12	506.411,866 635.576,288	2.873
12	506.411,866 635.576,288	13	506.410,205 635.583,313	7.219
13	506.410,205 635.583,313	14	506.402,143 635.581,644	8.233
14	506.402,143 635.581,644	15	506.403,596 635.571,418	10.329
15	506.403,596 635.571,418	16	506.403,883 635.570,146	1.304
16	506.403,883 635.570,146	17	506.406,692 635.570,704	2.864
17	506.406,692 635.570,704	1	506.407,456 635.566,959	3.822

\*\* Lungimile segmentelor sunt determinate în planul de proiecție Stereo 70 și sunt rotunjite la 1 milimetru.

\*\*\* Distanța dintre puncte este formată din segmente cumulate ce sunt mai mici decât valoarea 1 milimetru.



**DATE DESPRE IMOBILUL NR. 882**

Oficiul de Cadastru și Publicitate Imobiliară SUCEAVA  
Biroul de Cadastru și Publicitate Imobiliară Vatra Dornei

**A. Partea I. Descrierea imobilului**

TEREN Intravilan

Adresa: Loc. Dornisoara, Jud. Suceava

Nr. Crt	Nr cadastral Nr. topografic	Suprafața* (mp)	Observații / Referințe
A1		50	Sector cadastral:43 Teren neimpregmuit;

**Construcții**

Crt	Nr cadastral Nr. topografic	Adresa	Observații / Referințe
A1.1		Loc. Dornisoara, Jud. Suceava	Nr. niveluri:1; S. construita la sol:33 mp; S. construita desfasurata:33 mp;

**B. Partea II. Proprietari și acte**

Inscrieri privitoare la dreptul de proprietate și alte drepturi reale		Referințe
/		
Act Normativ nr. 7, din 13/03/1996 emis de PARLAMENTUL ROMANIEI;		
B1	Intabulare, drept de PROPRIETATE, dobandit prin Lege, cota actuala 1/1, cota initiala 1/1 1) NEIDENTIFICAT NEIDENTIFICAT	A1
Act Administrativ nr. 5055, din 31/05/2023 emis de PRIMARIA COMUNEI POIANA STAMPEI;		
B2	SE NOTEAZA POSESIA FAPTICA IN FAVOAREA LUI 1) ORTOANU CATALIN	A1
Act Administrativ nr. 2981, din 31/03/2023 emis de PRIMARIA COMUNEI POIANA STAMPEI;		
B3	Intabulare, drept de PROPRIETATE, dobandit prin Lege, cota actuala 1/1, cota initiala 1/1 1) ORTOANU CATALIN	A1.1

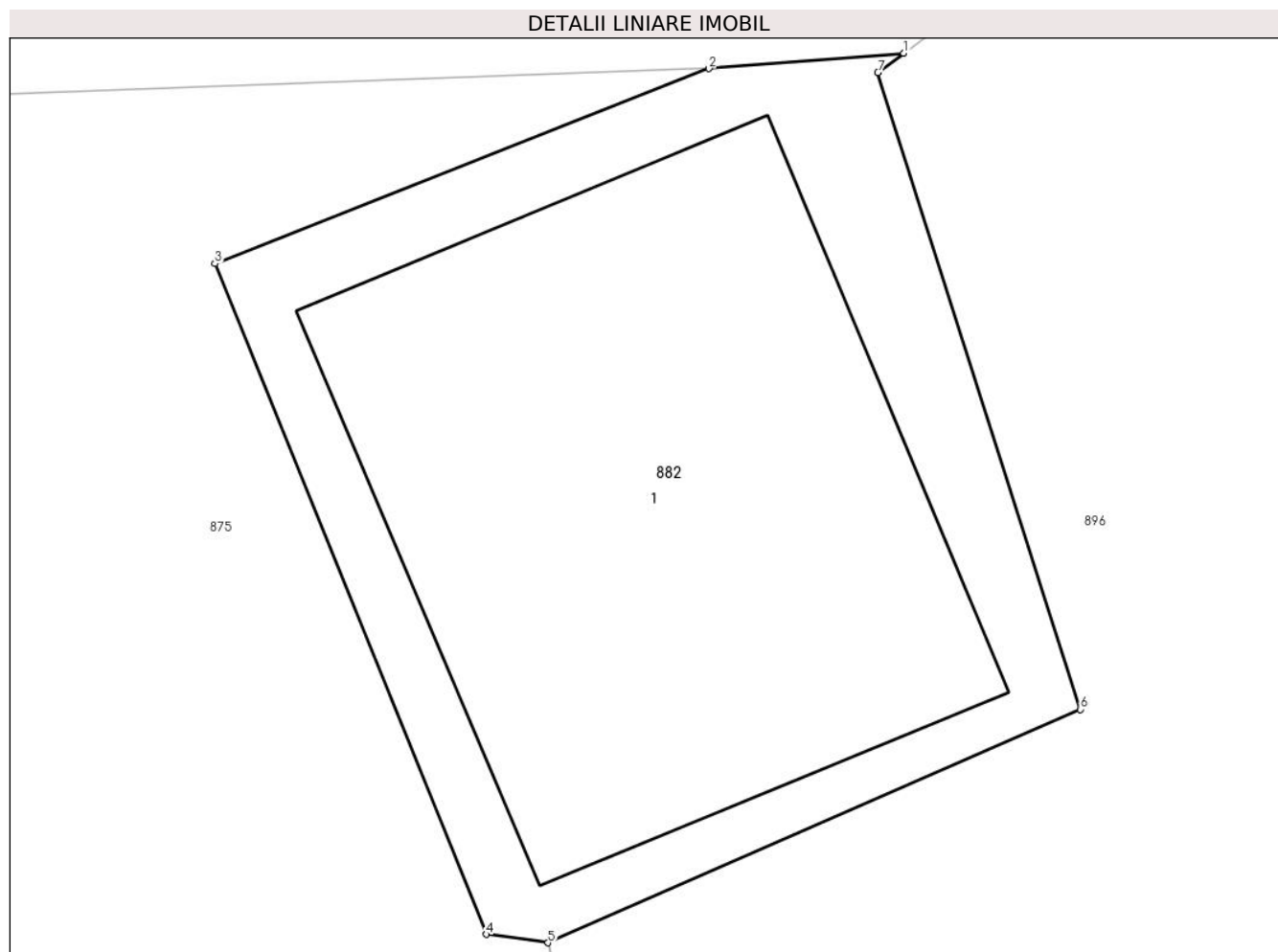
**C. Partea III. SARCINI .**

Inscrieri privind dezmembramintele dreptului de proprietate, drepturi reale de garanție și sarcini	Referințe
NU SUNT	

**Teren**

Nr cadastral	Suprafața (mp)*	Observații / Referințe
	50	

\* Suprafața este determinată în planul de proiecție Stereo 70.



**Date referitoare la teren**

Crt	Categorie folosință	Intravilan	Suprafața (mp)	Tarla	Parcelă	Nr. topo	Observații / Referințe
1	curți constructii	DA	50	-	-	-	

**Date referitoare la construcții**

Crt	Număr	Destinație construcție	Supraf. (mp)	Situație juridică	Observații / Referințe
A1.1		constructii anexa	33	Cu acte	Nr. niveluri:1; S. construita la sol:33 mp; S. construita desfasurata:33 mp;

**Lungime Segmente**

1) Valorile lungimilor segmentelor sunt obținute din proiecție în plan.

Punct început	X / Y	Punct sfârșit	X / Y	Lungime segment (** (m)
1	506.373,024 635.566,728	2	506.371,044 635.566,571	1.986
2	506.371,044 635.566,571	3	506.366,022 635.564,589	5.399
3	506.366,022 635.564,589	4	506.368,782 635.557,774	7.353
4	506.368,782 635.557,774	5	506.369,408 635.557,689	0.632

Punct început	X / Y	Punct sfârșit	X / Y	Lungime segment (** (m)
5	506.369,408 635.557,689	6	506.374,82 635.560,061	5.909
6	506.374,82 635.560,061	7	506.372,762 635.566,53	6.788
7	506.372,762 635.566,53	1	506.373,024 635.566,728	0.328

\*\* Lungimile segmentelor sunt determinate în planul de proiecție Stereo 70 și sunt rotunjite la 1 milimetru.

\*\*\* Distanța dintre puncte este formată din segmente cumulate ce sunt mai mici decât valoarea 1 milimetru.





**DATE DESPRE IMOBILUL NR. 883**

Oficiul de Cadastru și Publicitate Imobiliară SUCEAVA  
Biroul de Cadastru și Publicitate Imobiliară Vatra Dornei

**A. Partea I. Descrierea imobilului**

TEREN Intravilan

Adresa: Loc. Dornisoara, Jud. Suceava

Nr. Crt	Nr cadastral Nr. topografic	Suprafața* (mp)	Observații / Referințe
A1		118	Sector cadastral:43 Teren neimpregmuit;

**Construcții**

Crt	Nr cadastral Nr. topografic	Adresa	Observații / Referințe
A1.1		Loc. Dornisoara, Jud. Suceava	Nr. niveluri:1; S. construita la sol:8 mp; S. construita desfasurata:8 mp;

**B. Partea II. Proprietari și acte**

Inscrieri privitoare la dreptul de proprietate și alte drepturi reale		Referințe
/		
Act Administrativ nr. 156, din 05/12/2023 emis de Consiliul Local al Comunei Poiana Stampei (In anexa se regaseste la pozitia nr. 68);		
B1	Intabulare, drept de PROPRIETATE, dobandit prin Lege, cota actuala 1/1, cota initiala 1/1 1) <b>COMUNA POIANA STAMPEI</b> , CIF:5021250, DOMENIUL PRIVAT	A1
Act Administrativ nr. 2981, din 31/03/2023 emis de PRIMARIA COMUNEI POIANA STAMPEI;		
B2	Intabulare, drept de PROPRIETATE, dobandit prin Lege, cota actuala 1/1, cota initiala 1/1 1) <b>ORTOANU CATALIN</b>	A1.1

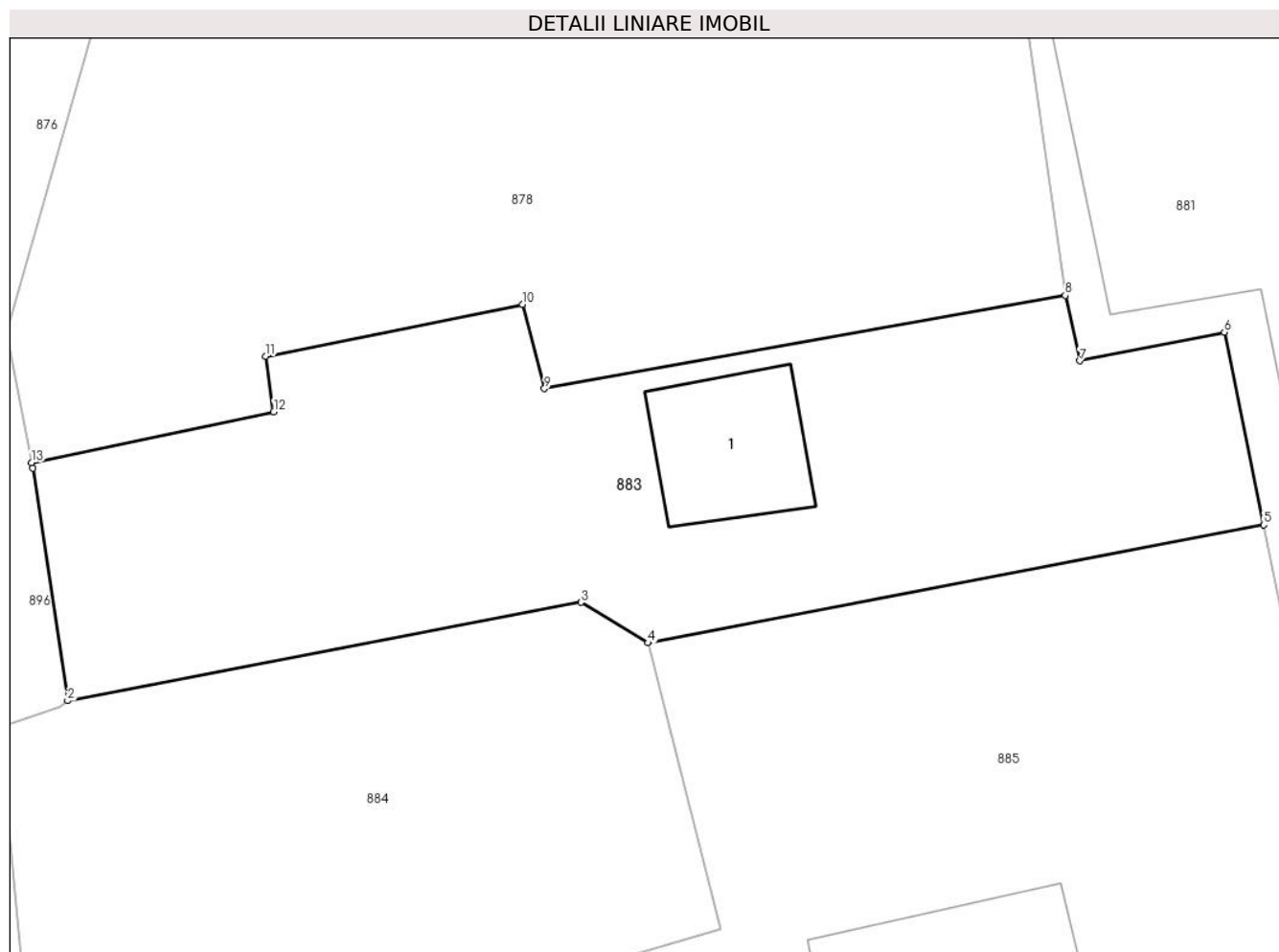
**C. Partea III. SARCINI .**

Inscrieri privind dezmembramintele dreptului de proprietate, drepturi reale de garanție și sarcini	Referințe
NU SUNT	

**Teren**

Nr cadastral	Suprafața (mp)*	Observații / Referințe
	118	

\* Suprafața este determinată în planul de proiecție Stereo 70.



**Date referitoare la teren**

Crt	Categorie folosință	Intravilan	Suprafața (mp)	Tarla	Parcelă	Nr. topo	Observații / Referințe
1	curți constructii	DA	118	-	-	-	

**Date referitoare la construcții**

Crt	Număr	Destinație construcție	Supraf. (mp)	Situație juridică	Observații / Referințe
A1.1		constructii anexa	8	Cu acte	Nr. niveluri:1; S. construita la sol:8 mp; S. construita desfasurata:8 mp;

**Lungime Segmente**

1) Valorile lungimilor segmentelor sunt obținute din proiecție în plan.

Punct început	X / Y	Punct sfârșit	X / Y	Lungime segment (** (m)
1	506.383,53 635.568,061	2	506.384,21 635.563,544	4.568
2	506.384,21 635.563,544	3	506.394,188 635.565,455	10.159
3	506.394,188 635.565,455	4	506.395,489 635.564,667	1.521
4	506.395,489 635.564,667	5	506.407,456 635.566,959	12.185

Punct început	X / Y	Punct sfârșit	X / Y	Lungime segment (** (m)
5	506.407,456 635.566,959	6	506.406,692 635.570,704	3.822
6	506.406,692 635.570,704	7	506.403,883 635.570,146	2.864
7	506.403,883 635.570,146	8	506.403,596 635.571,418	1.304
8	506.403,596 635.571,418	9	506.393,477 635.569,605	10.28
9	506.393,477 635.569,605	10	506.393,051 635.571,239	1.689
10	506.393,051 635.571,239	11	506.388,059 635.570,232	5.093
11	506.388,059 635.570,232	12	506.388,215 635.569,157	1.086
12	506.388,215 635.569,157	13	506.383,509 635.568,17	4.808
13	506.383,509 635.568,17	1	506.383,53 635.568,061	0.111

\*\* Lungimile segmentelor sunt determinate în planul de proiecție Stereo 70 și sunt rotunjite la 1 milimetru.

\*\*\* Distanța dintre puncte este formată din segmente cumulate ce sunt mai mici decât valoarea 1 milimetru.



**DATE DESPRE IMOBILUL NR. 884**

Oficiul de Cadastru și Publicitate Imobiliară SUCEAVA  
Biroul de Cadastru și Publicitate Imobiliară Vatra Dornei

**A. Partea I. Descrierea imobilului**

TEREN Intravilan

Adresa: Loc. Dornisoara, Jud. Suceava

Nr. Crt	Nr cadastral Nr. topografic	Suprafața* (mp)	Observații / Referințe
A1		109	Sector cadastral:43 Teren neimprejmuit;

**Construcții**

Crt	Nr cadastral Nr. topografic	Adresa	Observații / Referințe
A1.1		Loc. Dornisoara, Jud. Suceava	Nr. niveluri:1; S. construita la sol:4 mp; S. construita desfasurata:4 mp;

**B. Partea II. Proprietari și acte**

Inscrieri privitoare la dreptul de proprietate și alte drepturi reale	Referințe
/	
Act Administrativ nr. 156, din 05/12/2023 emis de Consiliul Local al Comunei Poiana Stampei (In anexa se regaseste la pozitia nr. 69);	
B1	A1
Intabulare, drept de PROPRIETATE, dobandit prin Lege, cota actuala 1/1, cota initiala 1/1 1) <b>COMUNA POIANA STAMPEI</b> , CIF:5021250, DOMENIUL PRIVAT	
Act Administrativ nr. 2981, din 31/03/2023 emis de PRIMARIA COMUNEI POIANA STAMPEI;	
B2	A1.1
Intabulare, drept de PROPRIETATE, dobandit prin Lege, cota actuala 1/1, cota initiala 1/1 1) <b>CANDREA IOAN</b>	

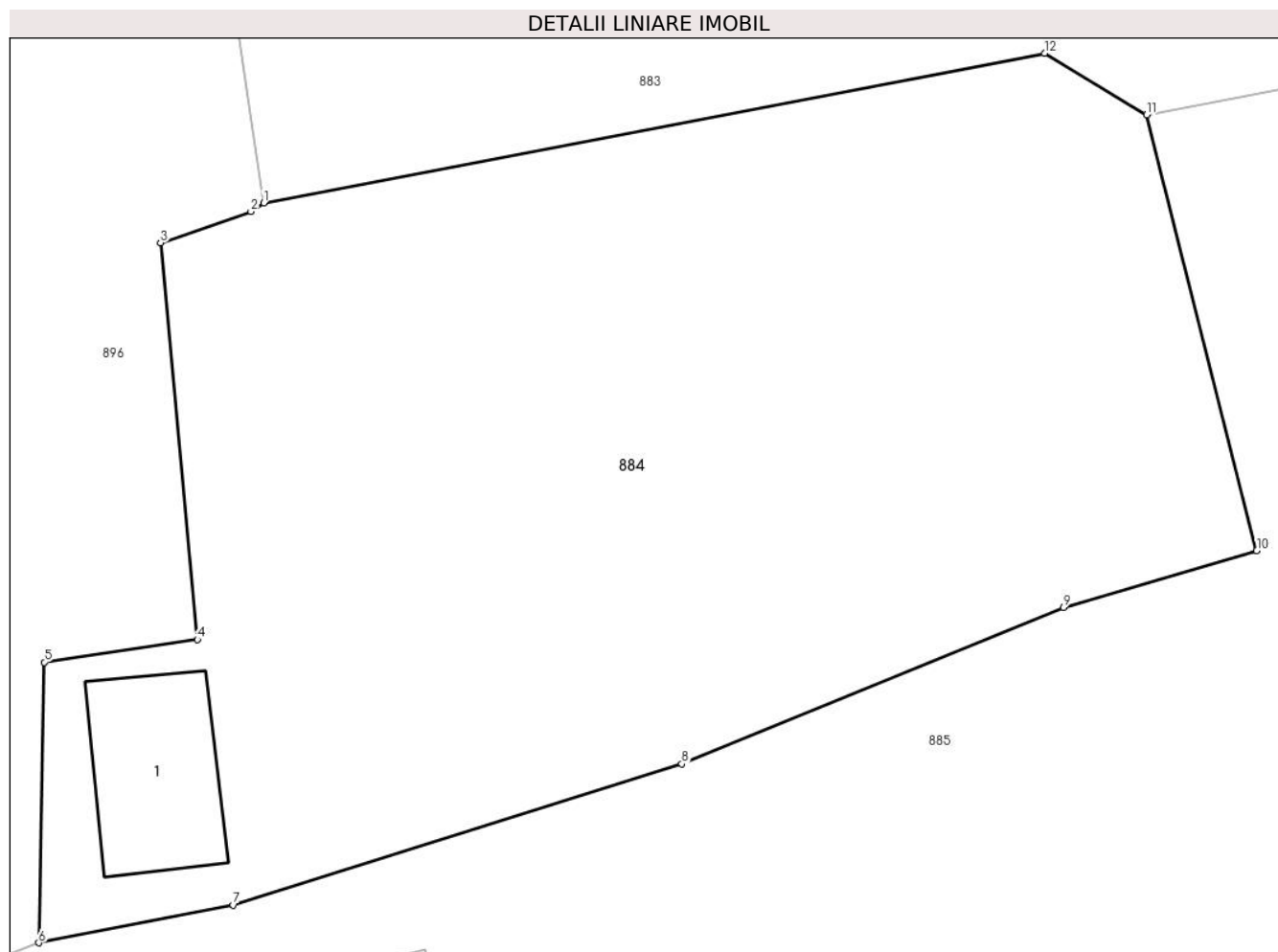
**C. Partea III. SARCINI .**

Inscrieri privind dezmembramintele dreptului de proprietate, drepturi reale de garanție și sarcini	Referințe
NU SUNT	

### Teren

Nr cadastral	Suprafața (mp)*	Observații / Referințe
	109	

\* Suprafața este determinată în planul de proiecție Stereo 70.



### Date referitoare la teren

Crt	Categorie folosință	Intra vilan	Suprafața (mp)	Tarla	Parcelă	Nr. topo	Observații / Referințe
1	curți constructii	DA	109	-	-	-	

### Date referitoare la construcții

Crt	Număr	Destinație construcție	Supraf. (mp)	Situație juridică	Observații / Referințe
A1.1		constructii anexa	4	Cu acte	Nr. niveluri:1; S. construita la sol:4 mp; S. construita desfasurata:4 mp;

### Lungime Segmente

1) Valorile lungimilor segmentelor sunt obținute din proiecție în plan.

Punct început	X / Y	Punct sfârșit	X / Y	Lungime segment (** (m)
1	506.384,21 635.563,544	2	506.384,05 635.563,434	0.194
2	506.384,05 635.563,434	3	506.382,893 635.563,036	1.224
3	506.382,893 635.563,036	4	506.383,363 635.557,971	5.087
4	506.383,363 635.557,971	5	506.381,409 635.557,681	1.975

Punct început	X / Y	Punct sfârșit	X / Y	Lungime segment (** (m)
5	506.381,409 635.557,681	6	506.381,337 635.554,1	3.582
6	506.381,337 635.554,1	7	506.383,822 635.554,582	2.531
7	506.383,822 635.554,582	8	506.389,552 635.556,382	6.006
8	506.389,552 635.556,382	9	506.394,427 635.558,378	5.268
9	506.394,427 635.558,378	10	506.396,896 635.559,104	2.574
10	506.396,896 635.559,104	11	506.395,489 635.564,667	5.738
11	506.395,489 635.564,667	12	506.394,188 635.565,455	1.521
12	506.394,188 635.565,455	1	506.384,21 635.563,544	10.159

\*\* Lungimile segmentelor sunt determinate în planul de proiecție Stereo 70 și sunt rotunjite la 1 milimetru.

\*\*\* Distanța dintre puncte este formată din segmente cumulate ce sunt mai mici decât valoarea 1 milimetru.





**DATE DESPRE IMOBILUL NR. 885**

Oficiul de Cadastru și Publicitate Imobiliară SUCEAVA  
Biroul de Cadastru și Publicitate Imobiliară Vatra Dornei

**A. Partea I. Descrierea imobilului**

TEREN Intravilan

Adresa: Loc. Dornisoara, Nr. 60, Jud. Suceava

Nr. Crt	Nr cadastral Nr. topografic	Suprafața* (mp)	Observații / Referințe
A1		583	Sector cadastral:43 Teren neimprijmit;

**Construcții**

Crt	Nr cadastral Nr. topografic	Adresa	Observații / Referințe
A1.1		Loc. Dornisoara, Nr. 60, Jud. Suceava	Nr. niveluri:1; S. construita la sol:41 mp; S. construita desfasurata:41 mp;
A1.2		Loc. Dornisoara, Nr. 60, Jud. Suceava	Nr. niveluri:1; S. construita la sol:31 mp; S. construita desfasurata:31 mp;
A1.3		Loc. Dornisoara, Nr. 60, Jud. Suceava	Nr. niveluri:1; S. construita la sol:15 mp; S. construita desfasurata:15 mp;
A1.4		Loc. Dornisoara, Nr. 60, Jud. Suceava	Nr. niveluri:1; S. construita la sol:16 mp; S. construita desfasurata:16 mp;

**B. Partea II. Proprietari și acte**

Inscrieri privitoare la dreptul de proprietate și alte drepturi reale	Referințe
/	
Act Administrativ nr. 156, din 05/12/2023 emis de Consiliul Local al Comunei Poiana Stampei (In anexa se regaseste la pozitia nr. 70);	
B1	A1
Intabulare, drept de PROPRIETATE, dobandit prin Lege, cota actuala 1/1, cota initiala 1/1 1) <b>COMUNA POIANA STAMPEI</b> , CIF:5021250, DOMENIUL PRIVAT	
Act Administrativ nr. 2981, din 31/03/2023 emis de PRIMARIA COMUNEI POIANA STAMPEI;	
B2	A1.1, A1.2, A1.3, A1.4
Intabulare, drept de PROPRIETATE, dobandit prin Lege, cota actuala 1/1, cota initiala 1/1 1) <b>MAGAS ADNANA</b>	

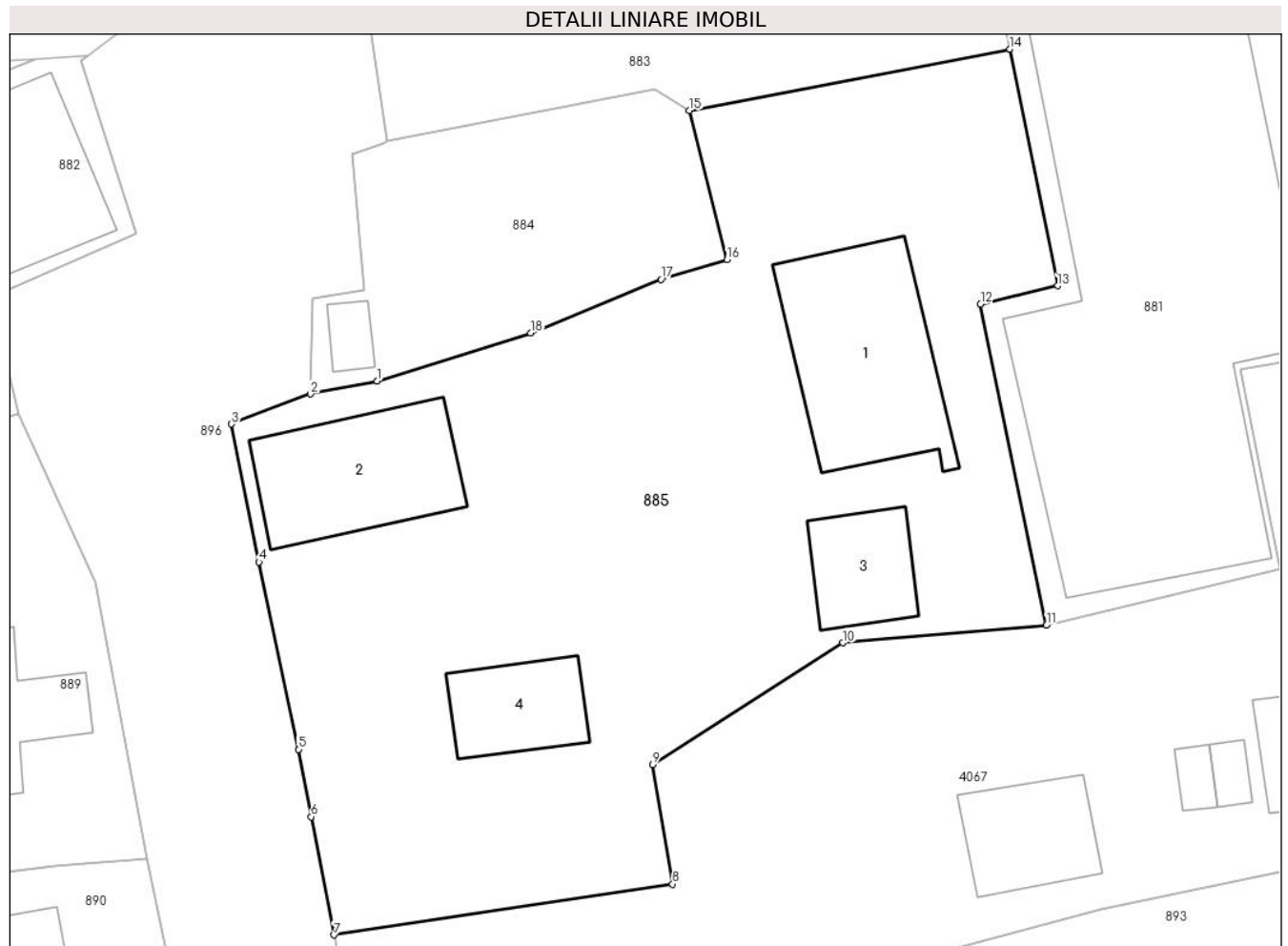
**C. Partea III. SARCINI**

Inscrieri privind dezmembramintele dreptului de proprietate, drepturi reale de garanție și sarcini	Referințe
/	
Act Administrativ nr. 4136, din 30/11/2010 emis de PRIMARIA COMUNEI POIANA STAMPEI;	
C1	A1
Intabulare, drept de CONCESIUNE cu o durata de 49 ani, incepand cu data de 01.09.2010, dobandit prin Conventie, cota actuala 1/1, cota initiala 1/1 1) <b>MAGAS ADNANA</b>	

**Teren**

Nr cadastral	Suprafața (mp)*	Observații / Referințe
	583	

\* Suprafața este determinată în planul de proiecție Stereo 70.



**Date referitoare la teren**

Crt	Categorie folosință	Intravilan	Suprafața (mp)	Tarla	Parcelă	Nr. topo	Observații / Referințe
1	curți constructii	DA	583	-	-	-	

**Date referitoare la construcții**

Crt	Număr	Destinație construcție	Supraf. (mp)	Situație juridică	Observații / Referințe
A1.1		constructii anexa	41	Cu acte	Nr. niveluri:1; S. construita la sol:41 mp; S. construita desfasurata:41 mp;
A1.2		constructii anexa	31	Cu acte	Nr. niveluri:1; S. construita la sol:31 mp; S. construita desfasurata:31 mp;
A1.3		constructii anexa	15	Cu acte	Nr. niveluri:1; S. construita la sol:15 mp; S. construita desfasurata:15 mp;
A1.4		constructii anexa	16	Cu acte	Nr. niveluri:1; S. construita la sol:16 mp; S. construita desfasurata:16 mp;

**Lungime Segmente**

1) Valorile lungimilor segmentelor sunt obținute din proiecție în plan.

Punct început	X / Y	Punct sfârșit	X / Y	Lungime segment (** (m)
1	506.383,822 635.554,582	2	506.381,337 635.554,1	2.531

Punct început	X / Y	Punct sfârșit	X / Y	Lungime segment (** (m)
2	506.381,337 635.554,1	3	506.378,382 635.552,98	3.16
3	506.378,382 635.552,98	4	506.379,412 635.547,837	5.245
4	506.379,412 635.547,837	5	506.380,878 635.540,844	7.145
5	506.380,878 635.540,844	6	506.381,362 635.538,33	2.56
6	506.381,362 635.538,33	7	506.382,209 635.533,925	4.486
7	506.382,209 635.533,925	8	506.394,857 635.535,819	12.789
8	506.394,857 635.535,819	9	506.394,109 635.540,278	4.521
9	506.394,109 635.540,278	10	506.401,226 635.544,818	8.442
10	506.401,226 635.544,818	11	506.408,825 635.545,477	7.628
11	506.408,825 635.545,477	12	506.406,356 635.557,457	12.232
12	506.406,356 635.557,457	13	506.409,236 635.558,137	2.959
13	506.409,236 635.558,137	14	506.407,456 635.566,959	9.0
14	506.407,456 635.566,959	15	506.395,489 635.564,667	12.185
15	506.395,489 635.564,667	16	506.396,896 635.559,104	5.738
16	506.396,896 635.559,104	17	506.394,427 635.558,378	2.574
17	506.394,427 635.558,378	18	506.389,552 635.556,382	5.268
18	506.389,552 635.556,382	1	506.383,822 635.554,582	6.006

\*\* Lungimile segmentelor sunt determinate în planul de proiecție Stereo 70 și sunt rotunjite la 1 milimetru.

\*\*\* Distanța dintre puncte este formată din segmente cumulate ce sunt mai mici decât valoarea 1 milimetru.



**DATE DESPRE IMOBILUL NR. 886**

Oficiul de Cadastru și Publicitate Imobiliară SUCEAVA  
Biroul de Cadastru și Publicitate Imobiliară Vatra Dornei

**A. Partea I. Descrierea imobilului**

TEREN Intravilan

Adresa: Loc. Dornisoara, Jud. Suceava

Nr. Crt	Nr cadastral Nr. topografic	Suprafața* (mp)	Observații / Referințe
A1		123	Sector cadastral:43 Teren neimprejmut;

**B. Partea II. Proprietari și acte**

Inscrieri privitoare la dreptul de proprietate și alte drepturi reale		Referințe
/		
Act Normativ nr. 7, din 13/03/1996 emis de PARLAMENTUL ROMANIEI;		
B1	Intabulare, drept de PROPRIETATE, dobandit prin Lege, cota actuala 1/1, cota initiala 1/1 1) NEIDENTIFICAT NEIDENTIFICAT	A1
Act Administrativ nr. 5055, din 31/05/2023 emis de PRIMARIA COMUNEI POIANA STAMPEI;		
B2	SE NOTEAZA POSESIA FAPTICA IN FAVOAREA LUI 1) ORTOANU CATALIN	A1

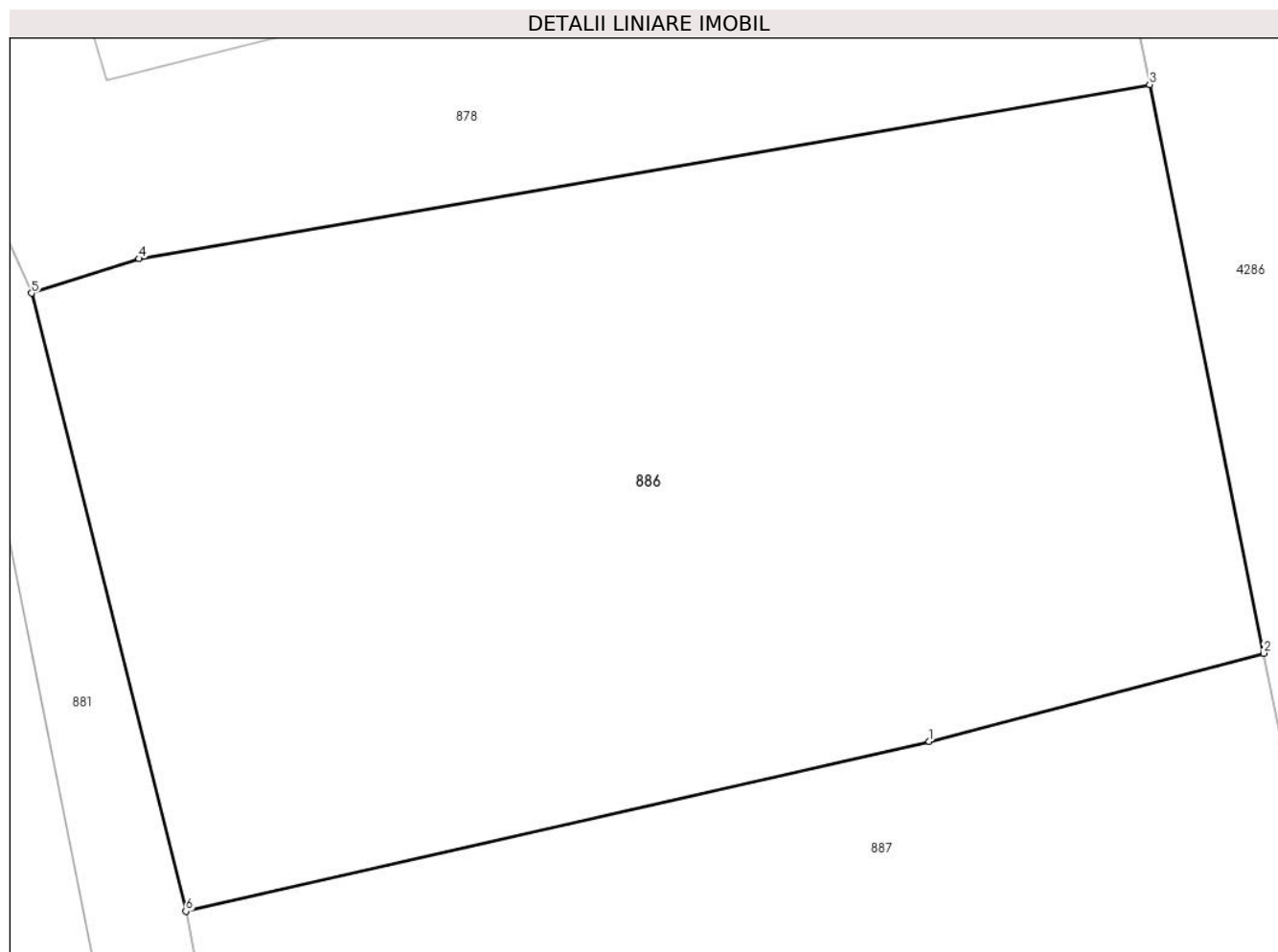
**C. Partea III. SARCINI .**

Inscrieri privind dezmembramintele dreptului de proprietate, drepturi reale de garanție și sarcini	Referințe
NU SUNT	

**Teren**

Nr cadastral	Suprafața (mp)*	Observații / Referințe
	123	

\* Suprafața este determinată în planul de proiecție Stereo 70.



**Date referitoare la teren**

Crt	Categorie folosință	Intravilan	Suprafața (mp)	Tarla	Parcelă	Nr. topo	Observații / Referințe
1	arabil	DA	123	-	-	-	

**Lungime Segmente**

1) Valorile lungimilor segmentelor sunt obținute din proiecție în plan.

Punct început	X / Y	Punct sfârșit	X / Y	Lungime segment (** (m)
1	506.428,038 635.567,642	2	506.432,487 635.568,813	4.601
2	506.432,487 635.568,813	3	506.430,97 635.576,371	7.709
3	506.430,97 635.576,371	4	506.417,526 635.574,058	13.642
4	506.417,526 635.574,058	5	506.416,099 635.573,599	1.499
5	506.416,099 635.573,599	6	506.418,151 635.565,383	8.468

Punct început	X / Y	Punct sfârșit	X / Y	Lungime segment (** (m)
6	506.418,151 635.565,383	1	506.428,038 635.567,642	10.142

\*\* Lungimile segmentelor sunt determinate în planul de proiecție Stereo 70 și sunt rotunjite la 1 milimetru.

\*\*\* Distanța dintre puncte este formată din segmente cumulate ce sunt mai mici decât valoarea 1 milimetru.





**DATE DESPRE IMOBILUL NR. 887**

Oficiul de Cadastru și Publicitate Imobiliară SUCEAVA  
Biroul de Cadastru și Publicitate Imobiliară Vatra Dornei

**A. Partea I. Descrierea imobilului**

TEREN Intravilan

Adresa: Loc. Dornisoara, Jud. Suceava

Nr. Crt	Nr cadastral Nr. topografic	Suprafața* (mp)	Observații / Referințe
A1		94	Sector cadastral:43 Teren neimprejmut;

**B. Partea II. Proprietari și acte**

Inscrieri privitoare la dreptul de proprietate și alte drepturi reale		Referințe
/		
Act Normativ nr. 7, din 13/03/1996 emis de PARLAMENTUL ROMANIEI;		
B1	Intabulare, drept de PROPRIETATE, dobândit prin Lege, cota actuala 1/1, cota initiala 1/1 1) NEIDENTIFICAT NEIDENTIFICAT	A1
Act Administrativ nr. 5055, din 31/05/2023 emis de PRIMARIA COMUNEI POIANA STAMPEI;		
B2	SE NOTEAZA POSESIA FAPTICA IN FAVOAREA LUI 1) MAGAS ADNANA	A1

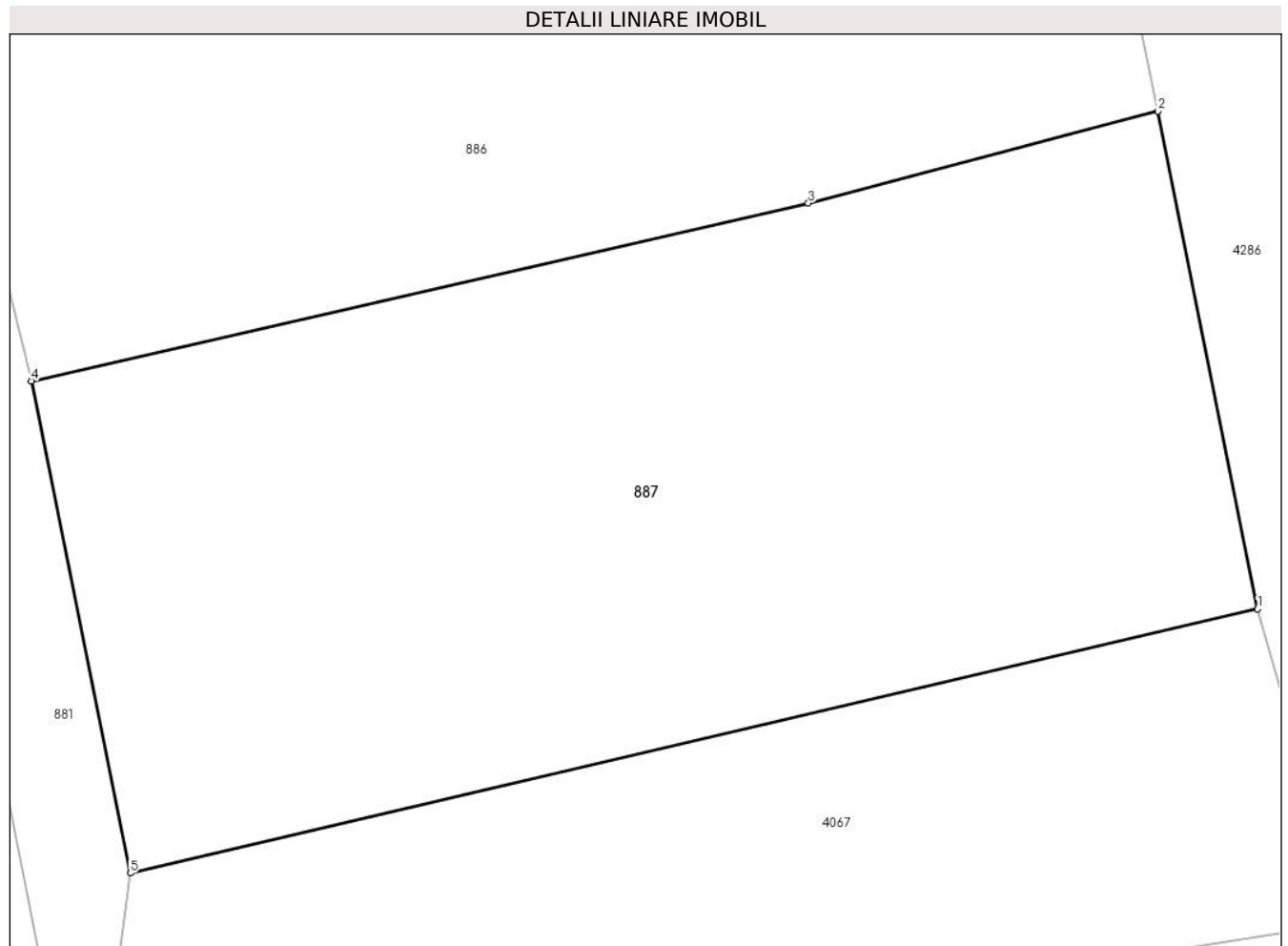
**C. Partea III. SARCINI .**

Inscrieri privind dezmembramintele dreptului de proprietate, drepturi reale de garanție și sarcini	Referințe
NU SUNT	

**Teren**

Nr cadastral	Suprafața (mp)*	Observații / Referințe
	94	

\* Suprafața este determinată în planul de proiecție Stereo 70.



**Date referitoare la teren**

Crt	Categorie folosință	Intra vilan	Suprafața (mp)	Tarla	Parcelă	Nr. topo	Observații / Referințe
1	arabil	DA	94	-	-	-	

**Lungime Segmente**

1) Valorile lungimilor segmentelor sunt obținute din proiecție în plan.

Punct început	X / Y	Punct sfârșit	X / Y	Lungime segment (** (m)
1	506.433,756 635.562,483	2	506.432,487 635.568,813	6.456
2	506.432,487 635.568,813	3	506.428,038 635.567,642	4.601
3	506.428,038 635.567,642	4	506.418,151 635.565,383	10.142
4	506.418,151 635.565,383	5	506.419,408 635.559,126	6.382
5	506.419,408 635.559,126	1	506.433,756 635.562,483	14.735

**\*\* Lungimile segmentelor sunt determinate în planul de proiecție Stereo 70 și sunt rotunjite la 1 milimetru.**

**\*\*\* Distanța dintre puncte este formată din segmente cumulate ce sunt mai mici decât valoarea 1 milimetru.**



**DATE DESPRE IMOBILUL NR. 888**

Oficiul de Cadastru și Publicitate Imobiliară SUCEAVA  
Biroul de Cadastru și Publicitate Imobiliară Vatra Dornei

**A. Partea I. Descrierea imobilului**

TEREN Intravilan

Adresa: Loc. Dornisoara, Jud. Suceava

Nr. Crt	Nr cadastral Nr. topografic	Suprafața* (mp)	Observații / Referințe
A1		275	Sector cadastral:43 Teren neimprejmit;

**B. Partea II. Proprietari și acte**

Inscrieri privitoare la dreptul de proprietate și alte drepturi reale		Referințe
/		
Act Normativ nr. 7, din 13/03/1996 emis de PARLAMENTUL ROMANIEI;		
B1	Intabulare, drept de PROPRIETATE, dobândit prin Lege, cota actuala 1/1, cota initiala 1/1 1) <b>NEIDENTIFICAT NEIDENTIFICAT</b>	A1
Act Administrativ nr. 5055, din 31/05/2023 emis de PRIMARIA COMUNEI POIANA STAMPEI;		
B2	SE NOTEAZA POSESIA FAPTICA IN FAVOAREA LUI 1) <b>MARIAN BOGDAN-FLORIN</b>	A1

**C. Partea III. SARCINI .**

Inscrieri privind dezmembramintele dreptului de proprietate, drepturi reale de garanție și sarcini	Referințe
NU SUNT	

**Teren**

Nr cadastral	Suprafața (mp)*	Observații / Referințe
	275	

\* Suprafața este determinată în planul de proiecție Stereo 70.



**Date referitoare la teren**

Crt	Categorie folosință	Intravilan	Suprafața (mp)	Tarla	Parcelă	Nr. topo	Observații / Referințe
1	arabil	DA	275	-	-	-	

**Lungime Segmente**

1) Valorile lungimilor segmentelor sunt obținute din proiecție în plan.

Punct început	X / Y	Punct sfârșit	X / Y	Lungime segment (** (m)
1	506.426,013 635.538,049	2	506.438,823 635.540,659	13.073
2	506.438,823 635.540,659	3	506.434,88 635.558,499	18.271
3	506.434,88 635.558,499	4	506.421,084 635.556,332	13.965
4	506.421,084 635.556,332	5	506.422,585 635.544,176	12.248
5	506.422,585 635.544,176	6	506.423,831 635.537,593	6.7

Punct început	X / Y	Punct sfârșit	X / Y	Lungime segment (** (m)
6	506.423,831 635.537,593	1	506.426,013 635.538,049	2.229

\*\* Lungimile segmentelor sunt determinate în planul de proiecție Stereo 70 și sunt rotunjite la 1 milimetru.

\*\*\* Distanța dintre puncte este formată din segmente cumulate ce sunt mai mici decât valoarea 1 milimetru.





**DATE DESPRE IMOBILUL NR. 889**

Oficiul de Cadastru și Publicitate Imobiliară SUCEAVA  
Biroul de Cadastru și Publicitate Imobiliară Vatra Dornei

**A. Partea I. Descrierea imobilului**

TEREN Intravilan

Adresa: Loc. Dornisoara, Jud. Suceava

Nr. Crt	Nr cadastral Nr. topografic	Suprafața* (mp)	Observații / Referințe
A1		359	Sector cadastral:43 Teren neimpregmuit;

**Construcții**

Crt	Nr cadastral Nr. topografic	Adresa	Observații / Referințe
A1.1		Loc. Dornisoara, Jud. Suceava	Nr. niveluri:1; S. construita la sol:64 mp; S. construita desfasurata:64 mp;

**B. Partea II. Proprietari și acte**

Inscrieri privitoare la dreptul de proprietate și alte drepturi reale	Referințe
/	
Act Administrativ nr. 156, din 05/12/2023 emis de Consiliul Local al Comunei Poiana Stampei (In anexa se regaseste la pozitia nr. 71);	
B1	A1
Intabulare, drept de PROPRIETATE, dobandit prin Lege, cota actuala 1/1, cota initiala 1/1 1) <b>COMUNA POIANA STAMPEI</b> , CIF:5021250, DOMENIUL PRIVAT	
Act Administrativ nr. 2981, din 31/03/2023 emis de PRIMARIA COMUNEI POIANA STAMPEI;	
B2	A1.1
Intabulare, drept de PROPRIETATE, dobandit prin Lege, cota actuala 1/1, cota initiala 1/1 1) <b>ORTOANU CATALIN</b>	

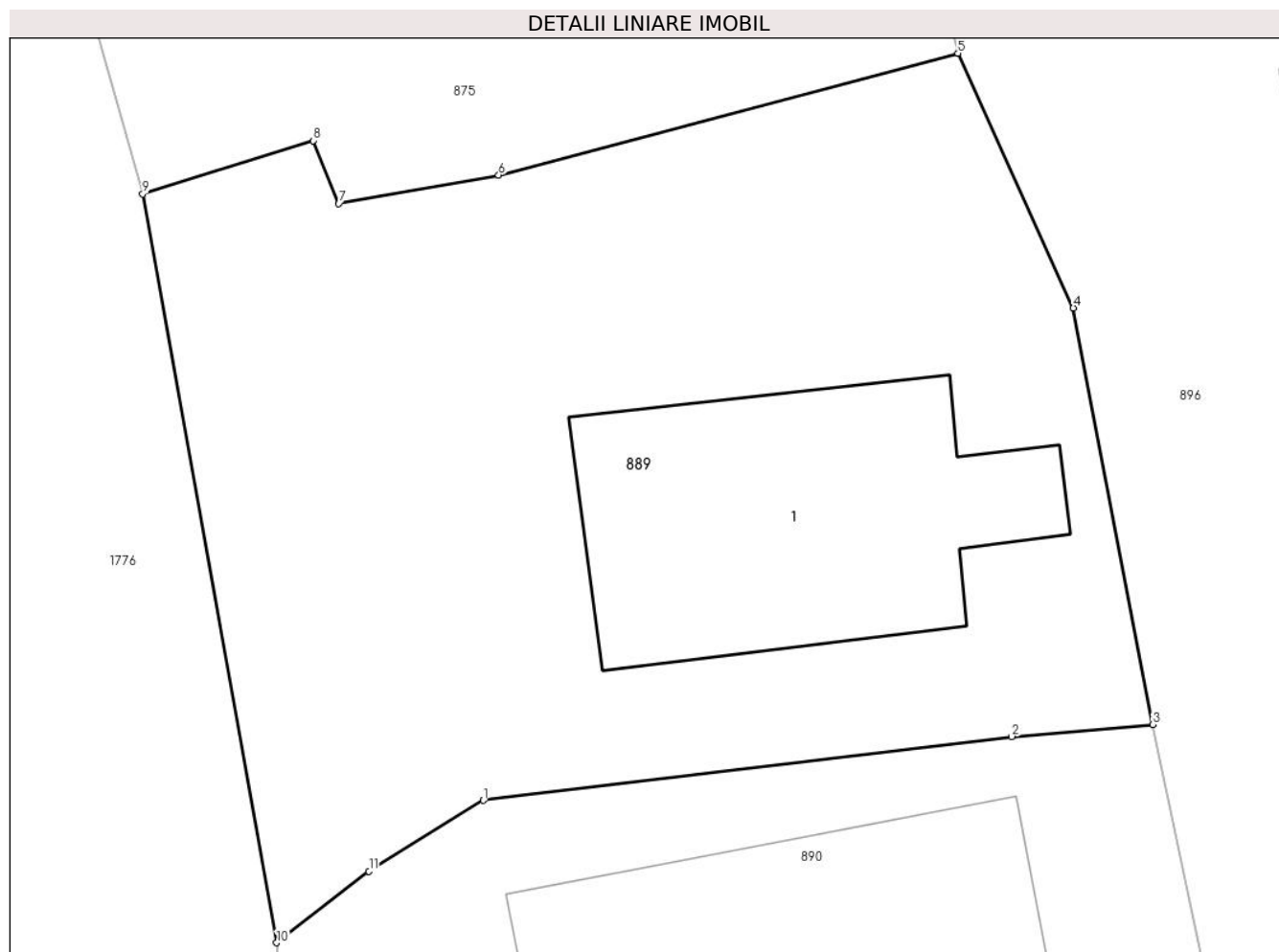
**C. Partea III. SARCINI .**

Inscrieri privind dezmembramintele dreptului de proprietate, drepturi reale de garanție și sarcini	Referințe
NU SUNT	

**Teren**

Nr cadastral	Suprafața (mp)*	Observații / Referințe
	359	

\* Suprafața este determinată în planul de proiecție Stereo 70.



**Date referitoare la teren**

Crt	Categorie folosință	Intra vilan	Suprafața (mp)	Tarla	Parcelă	Nr. topo	Observații / Referințe
1	curți constructii	DA	359	-	-	-	

**Date referitoare la construcții**

Crt	Număr	Destinație construcție	Supraf. (mp)	Situație juridică	Observații / Referințe
A1.1		constructii anexa	64	Cu acte	Nr. niveluri:1; S. construita la sol:64 mp; S. construita desfasurata:64 mp;

**Lungime Segmente**

1) Valorile lungimilor segmentelor sunt obținute din proiecție în plan.

Punct început	X / Y	Punct sfârșit	X / Y	Lungime segment (** (m)
1	506.358,689 635.534,897	2	506.371,757 635.536,476	13.163
2	506.371,757 635.536,476	3	506.375,247 635.536,776	3.503
3	506.375,247 635.536,776	4	506.373,287 635.547,073	10.482
4	506.373,287 635.547,073	5	506.370,43 635.553,372	6.917

Punct început	X / Y	Punct sfârșit	X / Y	Lungime segment (** (m)
5	506.370,43 635.553,372	6	506.359,064 635.550,361	11.758
6	506.359,064 635.550,361	7	506.355,105 635.549,657	4.021
7	506.355,105 635.549,657	8	506.354,474 635.551,211	1.677
8	506.354,474 635.551,211	9	506.350,257 635.549,892	4.418
9	506.350,257 635.549,892	10	506.353,574 635.531,378	18.809
10	506.353,574 635.531,378	11	506.355,857 635.533,146	2.888
11	506.355,857 635.533,146	1	506.358,689 635.534,897	3.33

\*\* Lungimile segmentelor sunt determinate în planul de proiecție Stereo 70 și sunt rotunjite la 1 milimetru.

\*\*\* Distanța dintre puncte este formată din segmente cumulate ce sunt mai mici decât valoarea 1 milimetru.



**DATE DESPRE IMOBILUL NR. 890**

Oficiul de Cadastru și Publicitate Imobiliară SUCEAVA  
Biroul de Cadastru și Publicitate Imobiliară Vatra Dornei

**A. Partea I. Descrierea imobilului**

TEREN Intravilan

Adresa: Loc. Dornisoara, Drumul Dornisoara, Nr. 61, Jud. Suceava

Nr. Crt	Nr cadastral Nr. topografic	Suprafața* (mp)	Observații / Referințe
A1	31251	Din acte: 246 Masurata: 380	Sector cadastral:43 Teren imprejmuit;

**Construcții**

Crt	Nr cadastral Nr. topografic	Adresa	Observații / Referințe
A1.1	31251	Loc. Dornisoara, Drumul Dornisoara, Nr. 61, Jud. Suceava	Nr. niveluri:2; S. construita la sol:114 mp; S. construita desfasurata:228 mp; Locuință cu parter si mansarda, construită în anul 2009,fără certificat de performanță energetică și fără lift
A1.2	31251	Loc. Dornisoara, Drumul Dornisoara, Nr. 61, Jud. Suceava	Nr. niveluri:1; S. construita la sol:24 mp; S. construita desfasurata:24 mp; anexa construita in anul 2009

**B. Partea II. Proprietari și acte**

Inscrieri privitoare la dreptul de proprietate și alte drepturi reale		Referințe
<b>5805 / 10/04/2014</b>		
Act Notarial nr. 830, din 10/04/2014 emis de Rotaru Raul Gabriel;		
B1	Se infiinteaza cartea funciara 31251 a imobilului cu numarul cadastral 31251/Poiana Stampei, rezultat din dezmembrarea imobilului cu numarul cadastral 88 (identificator electronic 31206) inscris in cartea funciara 15 (identificator electronic 31206);	A1
<b>5807 / 10/04/2014</b>		
Act Notarial nr. 836, din 10/04/2014 emis de Rotaru Raul Gabriel;		
B3	Intabulare, drept de PROPRIETATE bun comun în devălmășie, dobandit prin Conventie, cota actuala 1/1, cota initiala 1/1 1) COCUȚ GHIOCEL, soț 2) COCUȚ VIORICA-ECATERINA, soție	A1
/		
Act Administrativ nr. 2981, din 31/03/2023 emis de PRIMARIA COMUNEI POIANA STAMPEI;		
B4	Intabulare, drept de PROPRIETATE, dobandit prin Lege, cota actuala 1/1, cota initiala 1/1 1) COCUȚ GHIOCEL, soț 2) COCUȚ VIORICA-ECATERINA, soție	A1.1, A1.2

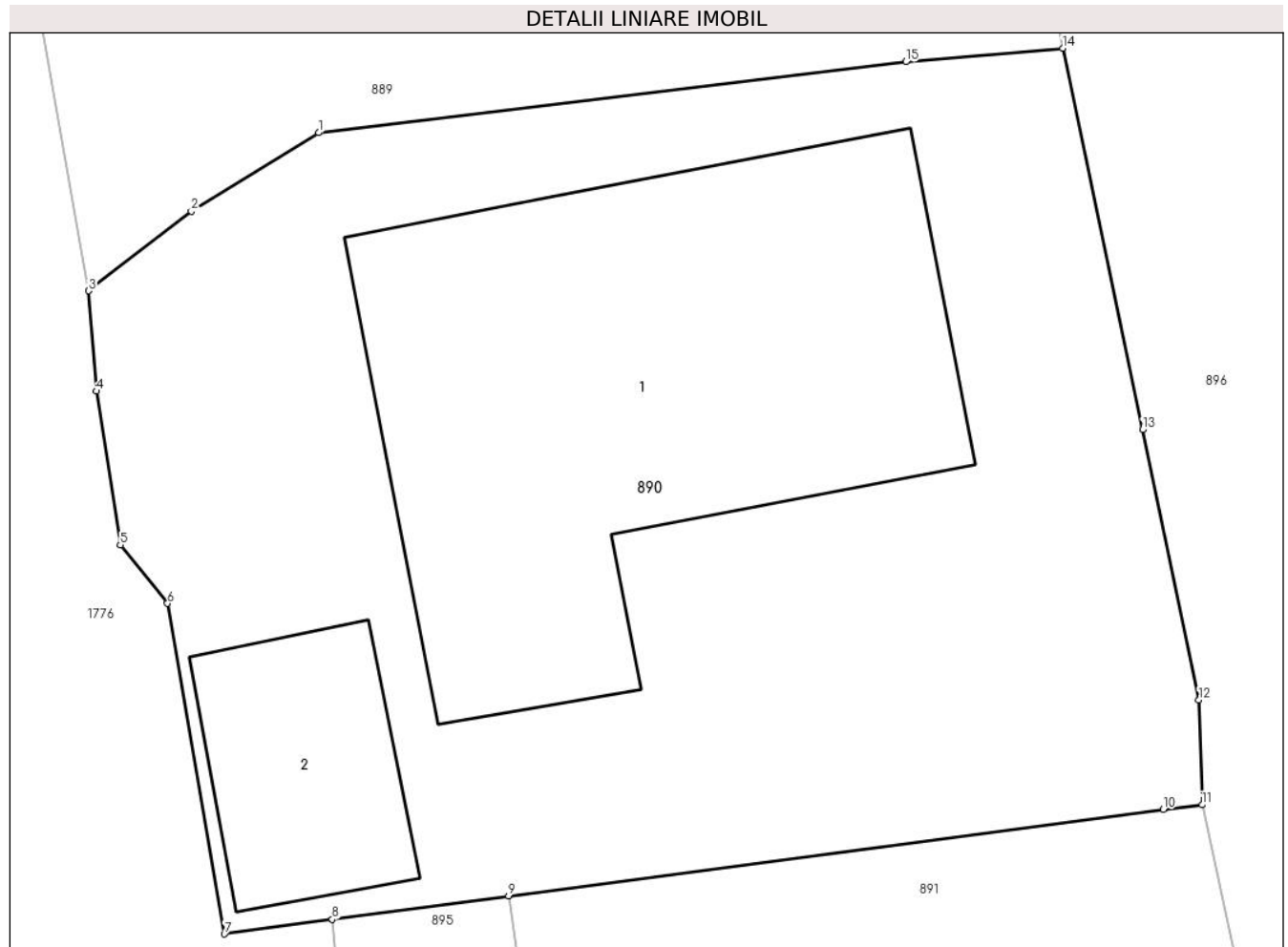
**C. Partea III. SARCINI .**

Inscrieri privind dezmembramintele dreptului de proprietate, drepturi reale de garanție și sarcini	Referințe
NU SUNT	

**Teren**

Nr cadastral	Suprafața (mp)*	Observații / Referințe
31251	Din acte: 246 Masurata: 380	

\* Suprafața este determinată în planul de proiecție Stereo 70.



**Date referitoare la teren**

Crt	Categorie folosință	Intra vilan	Suprafața (mp)	Tarla	Parcelă	Nr. topo	Observații / Referințe
1	curți constructii	DA	380	-	-	-	

**Date referitoare la construcții**

Crt	Număr	Destinație construcție	Supraf. (mp)	Situație juridică	Observații / Referințe
A1.1	31251	construcții de locuințe	114	Cu acte	Nr. niveluri:2; S. construita la sol:114 mp; S. construita desfasurata:228 mp; Locuință cu parter si mansarda, construită în anul 2009, fără certificat de performanță energetică și fără lift
A1.2	31251	construcții anexa	24	Cu acte	Nr. niveluri:1; S. construita la sol:24 mp; S. construita desfasurata:24 mp; anexa construita in anul 2009

**Lungime Segmente**

1) Valorile lungimilor segmentelor sunt obținute din proiecție în plan.

Punct început	X / Y	Punct sfârșit	X / Y	Lungime segment (** (m)
1	506.358,689 635.534,897	2	506.355,857 635.533,146	3.33

Punct început	X / Y	Punct sfârşit	X / Y	Lungime segment (** (m)
2	506.355,857 635.533,146	3	506.353,574 635.531,378	2.888
3	506.353,574 635.531,378	4	506.353,745 635.529,144	2.241
4	506.353,745 635.529,144	5	506.354,274 635.525,723	3.462
5	506.354,274 635.525,723	6	506.355,326 635.524,418	1.676
6	506.355,326 635.524,418	7	506.356,592 635.517,06	7.466
7	506.356,592 635.517,06	8	506.358,992 635.517,387	2.422
8	506.358,992 635.517,387	9	506.362,917 635.517,906	3.959
9	506.362,917 635.517,906	10	506.377,487 635.519,832	14.697
10	506.377,487 635.519,832	11	506.378,351 635.519,936	0.87
11	506.378,351 635.519,936	12	506.378,279 635.522,272	2.337
12	506.378,279 635.522,272	13	506.377,026 635.528,286	6.143
13	506.377,026 635.528,286	14	506.375,247 635.536,776	8.674
14	506.375,247 635.536,776	15	506.371,757 635.536,476	3.503
15	506.371,757 635.536,476	1	506.358,689 635.534,897	13.163

\*\* Lungimile segmentelor sunt determinate în planul de proiecție Stereo 70 și sunt rotunjite la 1 milimetru.

\*\*\* Distanța dintre puncte este formată din segmente cumulate ce sunt mai mici decât valoarea 1 milimetru.





**DATE DESPRE IMOBILUL NR. 891**

Oficiul de Cadastru și Publicitate Imobiliară SUCEAVA  
Biroul de Cadastru și Publicitate Imobiliară Vatra Dornei

**A. Partea I. Descrierea imobilului**

TEREN Intravilan

Adresa: Loc. Dornisoara, Drumul Dornisoara, Nr. 62, Jud. Suceava

Nr. Crt	Nr cadastral Nr. topografic	Suprafața* (mp)	Observații / Referințe
A1	31250	404	Sector cadastral:43 Teren neimprijmit;

**Construcții**

Crt	Nr cadastral Nr. topografic	Adresa	Observații / Referințe
A1.1	31250	Loc. Dornisoara, Drumul Dornisoara, Nr. 62, Jud. Suceava	Nr. niveluri:1; S. construita la sol:100 mp; S. construita desfasurata:100 mp; Locuință cu parter ,construită în anul 1950,fără certificat de performanță energetică și fără lift

**B. Partea II. Proprietari și acte**

Inscrieri privitoare la dreptul de proprietate și alte drepturi reale		Referințe
<b>5805 / 10/04/2014</b>		
Act Notarial nr. 830, din 10/04/2014 emis de Rotaru Raul Gabriel;		
B1	Se infiinteaza cartea funciara 31250 a imobilului cu numarul cadastral 31250/Poiana Stampei, rezultat din dezmembrarea imobilului cu numarul cadastral 88 (identificator electronic 31206) inscris in cartea funciara 15 (identificator electronic 31206);	A1, A1.1
<b>11640 / 19/07/2023</b>		
Act Notarial nr. 1367, din 18/07/2023 emis de BIN Rey Oltica-Veronica (contract de donatie cu clauza de uzufruct viager nr. 1367);		
B4	Intabulare, drept de PROPRIETATE bun propriu, dobandit prin Conventie, cota actuala 1/3, cota initiala 1/3 1) <b>ASANDEI VASILE</b>	A1, A1.1
B5	Intabulare, drept de PROPRIETATE bun propriu, dobandit prin Conventie, cota actuala 1/3, cota initiala 1/3 1) <b>ASANDEI GELU</b>	A1, A1.1
B6	Intabulare, drept de PROPRIETATE bun propriu, dobandit prin Conventie, cota actuala 1/3, cota initiala 1/3 1) <b>PODARU GINA</b>	A1, A1.1

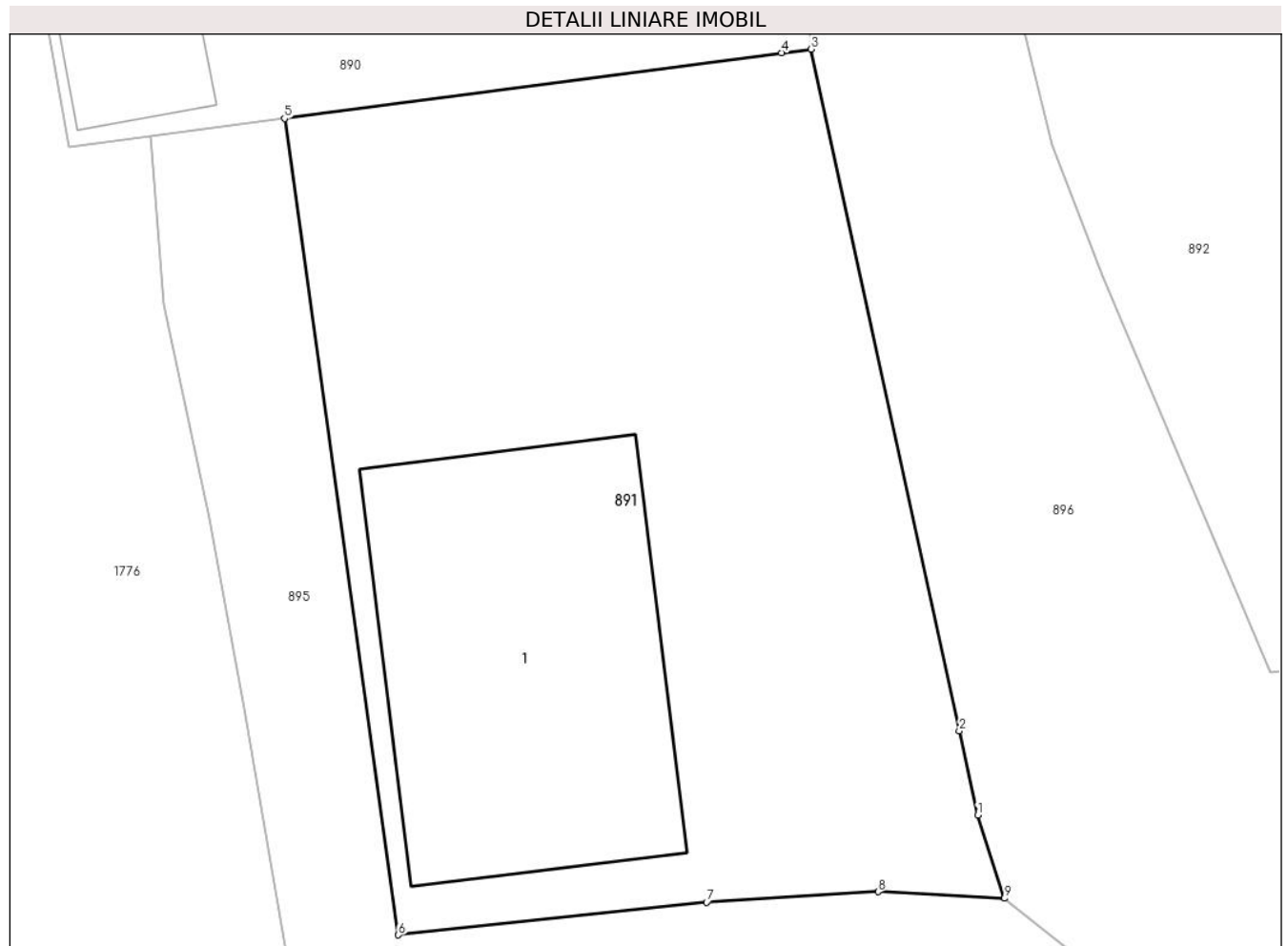
**C. Partea III. SARCINI**

Inscrieri privind dezmembramintele dreptului de proprietate, drepturi reale de garanție și sarcini		Referințe
<b>11640 / 19/07/2023</b>		
Act Notarial nr. 1367, din 18/07/2023 emis de BIN Rey Oltica-Veronica (contract de donatie cu clauza de uzufruct viager nr. 1367);		
C1	Intabulare, drept de UZUFRACT VIAGER, cota actuala 1/1, cota initiala 1/1 1) <b>ASANDEI MIHAI</b> 2) <b>ASANDEI VIRONICA</b>	A1, A1.1

**Teren**

Nr cadastral	Suprafața (mp)*	Observații / Referințe
31250	404	

\* Suprafața este determinată în planul de proiecție Stereo 70.



**Date referitoare la teren**

Crt	Categorie folosință	Intra vilan	Suprafața (mp)	Tarla	Parcelă	Nr. topo	Observații / Referințe
1	curți constructii	DA	404	-	-	-	TEREN CURTI CONSTRUCTII PARTIAL IMPREJMUIT CU GARD

**Date referitoare la construcții**

Crt	Număr	Destinație construcție	Supraf. (mp)	Situație juridică	Observații / Referințe
A1.1	31250	construcții de locuințe	100	Cu acte	Nr. niveluri:1; S. construita la sol:100 mp; S. construita desfasurata:100 mp; Locuință cu parter ,construită în anul 1950,fără certificat de performanță energetică și fără lift

**Lungime Segmente**

1) Valorile lungimilor segmentelor sunt obținute din proiecție în plan.

Punct început	X / Y	Punct sfârșit	X / Y	Lungime segment (** (m))
1	506.383,238 635.497,509	2	506.382,701 635.499,977	2.526
2	506.382,701 635.499,977	3	506.378,351 635.519,936	20.428
3	506.378,351 635.519,936	4	506.377,487 635.519,832	0.87

Punct început	X / Y	Punct sfârșit	X / Y	Lungime segment (** (m)
4	506.377,487 635.519,832	5	506.362,917 635.517,906	14.697
5	506.362,917 635.517,906	6	506.366,258 635.494,006	24.132
6	506.366,258 635.494,006	7	506.375,29 635.494,96	9.082
7	506.375,29 635.494,96	8	506.380,316 635.495,271	5.036
8	506.380,316 635.495,271	9	506.384,027 635.495,079	3.716
9	506.384,027 635.495,079	1	506.383,238 635.497,509	2.555

\*\* Lungimile segmentelor sunt determinate în planul de proiecție Stereo 70 și sunt rotunjite la 1 milimetru.

\*\*\* Distanța dintre puncte este formată din segmente cumulate ce sunt mai mici decât valoarea 1 milimetru.



**DATE DESPRE IMOBILUL NR. 892**

Oficiul de Cadastru și Publicitate Imobiliară SUCEAVA  
Biroul de Cadastru și Publicitate Imobiliară Vatra Dornei

**A. Partea I. Descrierea imobilului**

TEREN Intravilan

Adresa: Loc. Dornisoara, Jud. Suceava

Nr. Crt	Nr cadastral Nr. topografic	Suprafața* (mp)	Observații / Referințe
A1		421	Sector cadastral:43 Teren imprejmuit;

**Construcții**

Crt	Nr cadastral Nr. topografic	Adresa	Observații / Referințe
A1.1		Loc. Dornisoara, Jud. Suceava	Nr. niveluri:1; S. construita la sol:35 mp; S. construita desfasurata:35 mp;
A1.2		Loc. Dornisoara, Jud. Suceava	Nr. niveluri:1; S. construita la sol:48 mp; S. construita desfasurata:48 mp;

**B. Partea II. Proprietari și acte**

Inscrieri privitoare la dreptul de proprietate și alte drepturi reale		Referințe
/		
Act Normativ nr. 7, din 13/03/1996 emis de PARLAMENTUL ROMANIEI;		
B1	Intabulare, drept de PROPRIETATE, dobandit prin Lege, cota actuala 1/1, cota initiala 1/1 1) <b>NEIDENTIFICAT NEIDENTIFICAT</b>	A1
Act Administrativ nr. 5055, din 31/05/2023 emis de PRIMARIA COMUNEI POIANA STAMPEI;		
B2	SE NOTEAZA POSESIA FAPTICA IN FAVOAREA LUI 1) <b>COCUȚ VIORICA-ECATERINA</b>	A1
Act Administrativ nr. 2981, din 31/03/2023 emis de PRIMARIA COMUNEI POIANA STAMPEI;		
B3	Intabulare, drept de PROPRIETATE, dobandit prin Lege, cota actuala 1/1, cota initiala 1/1 1) <b>COCUȚ VIORICA-ECATERINA</b>	A1.1, A1.2

**C. Partea III. SARCINI .**

Inscrieri privind dezmembramintele dreptului de proprietate, drepturi reale de garanție și sarcini	Referințe
NU SUNT	

**Teren**

Nr cadastral	Suprafața (mp)*	Observații / Referințe
	421	

\* Suprafața este determinată în planul de proiecție Stereo 70.



**Date referitoare la teren**

Crt	Categorie folosință	Intravilan	Suprafața (mp)	Tarla	Parcelă	Nr. topo	Observații / Referințe
1	curți constructii	DA	421	-	-	-	

**Date referitoare la construcții**

Crt	Număr	Destinație construcție	Supraf. (mp)	Situație juridică	Observații / Referințe
A1.1		constructii anexa	35	Cu acte	Nr. niveluri:1; S. construita la sol:35 mp; S. construita desfasurata:35 mp;
A1.2		constructii anexa	48	Cu acte	Nr. niveluri:1; S. construita la sol:48 mp; S. construita desfasurata:48 mp;

**Lungime Segmente**

1) Valorile lungimilor segmentelor sunt obținute din proiecție în plan.

Punct început	X / Y	Punct sfârșit	X / Y	Lungime segment (** (m)
1	506.398,618 635.516,457	2	506.404,958 635.518,014	6.528
2	506.404,958 635.518,014	3	506.402,266 635.525,009	7.495
3	506.402,266 635.525,009	4	506.400,753 635.529,662	4.893

Punct început	X / Y	Punct sfârșit	X / Y	Lungime segment (** (m)
4	506.400,753 635.529,662	5	506.399,998 635.532,002	2.459
5	506.399,998 635.532,002	6	506.395,611 635.531,343	4.436
6	506.395,611 635.531,343	7	506.393,257 635.530,942	2.388
7	506.393,257 635.530,942	8	506.383,093 635.529,379	10.283
8	506.383,093 635.529,379	9	506.383,643 635.526,237	3.19
9	506.383,643 635.526,237	10	506.384,459 635.521,03	5.271
10	506.384,459 635.521,03	11	506.385,425 635.517,152	3.997
11	506.385,425 635.517,152	12	506.386,892 635.513,29	4.131
12	506.386,892 635.513,29	13	506.391,829 635.501,689	12.608
13	506.391,829 635.501,689	14	506.400,818 635.502,785	9.056
14	506.400,818 635.502,785	1	506.398,618 635.516,457	13.848

\*\* Lungimile segmentelor sunt determinate în planul de proiecție Stereo 70 și sunt rotunjite la 1 milimetru.

\*\*\* Distanța dintre puncte este formată din segmente cumulate ce sunt mai mici decât valoarea 1 milimetru.





**DATE DESPRE IMOBILUL NR. 893**

Oficiul de Cadastru și Publicitate Imobiliară SUCEAVA  
Biroul de Cadastru și Publicitate Imobiliară Vatra Dornei

**A. Partea I. Descrierea imobilului**

TEREN Intravilan

Adresa: Loc. Dornisoara, Jud. Suceava

Nr. Crt	Nr cadastral Nr. topografic	Suprafața* (mp)	Observații / Referințe
A1	34348	570	Sector cadastral:43 Teren imprejmuit;

**B. Partea II. Proprietari și acte**

Inscrieri privitoare la dreptul de proprietate și alte drepturi reale		Referințe
<b>20327 / 09/12/2021</b>		
Act Administrativ nr. HCL nr.91, din 29/10/2021 emis de Consiliul Local al comunei Poiana Stampei (HCL ; act administrativ nr 8732 din 26.11.2021, emis de Comuna Poiana Stampei);		
B1	Intabulare, drept de PROPRIETATE, dobandit prin Lege, cota actuala 1/1, cota initiala 1/1 1) COMUNA POIANA STAMPEI, CIF:5021250, domeniul privat	A1

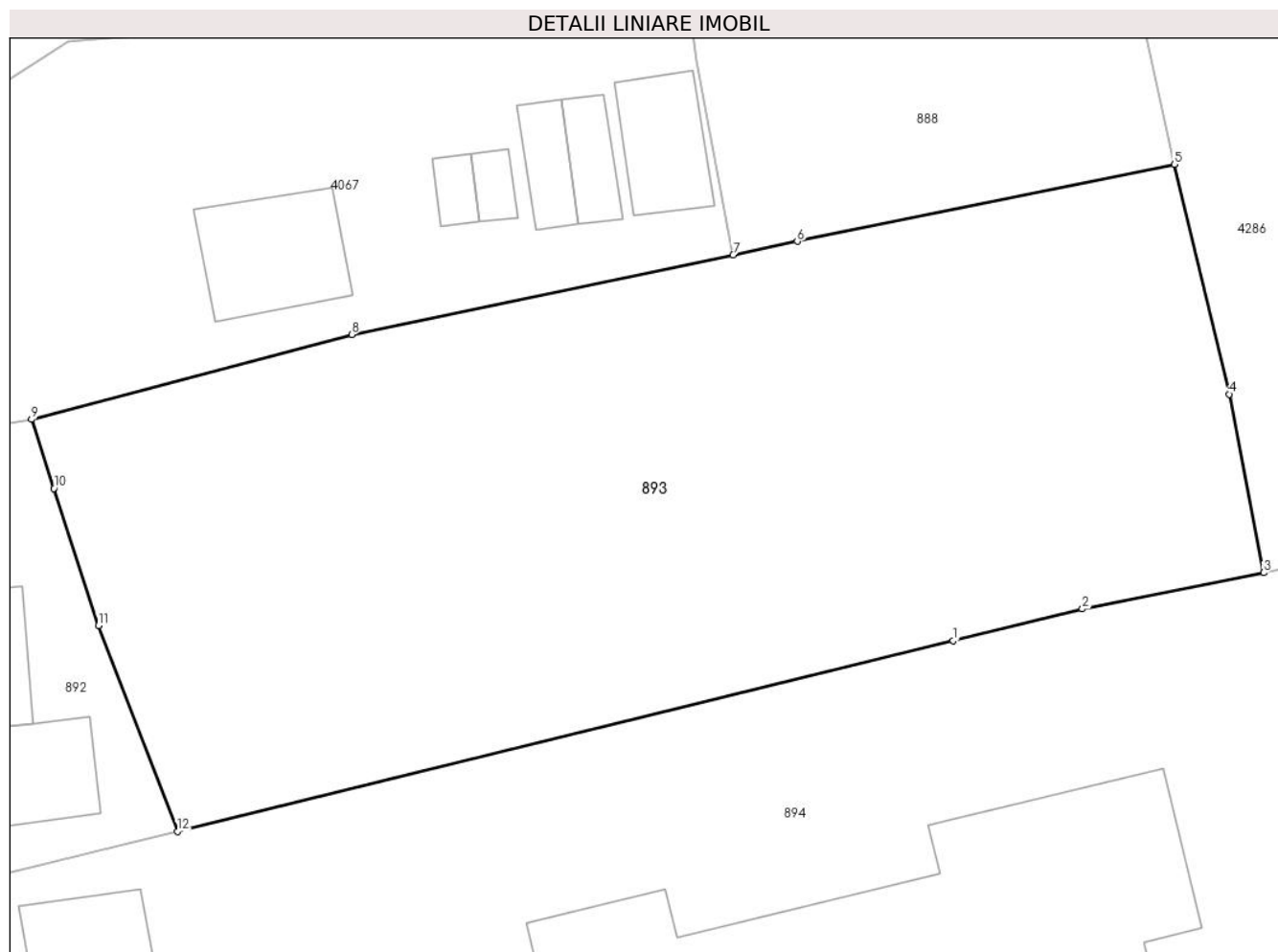
**C. Partea III. SARCINI .**

Inscrieri privind dezmembramintele dreptului de proprietate, drepturi reale de garanție și sarcini	Referințe
NU SUNT	

**Teren**

Nr cadastral	Suprafața (mp)*	Observații / Referințe
34348	570	

\* Suprafața este determinată în planul de proiecție Stereo 70.



**Date referitoare la teren**

Crt	Categorie folosință	Intravilan	Suprafața (mp)	Tarla	Parcelă	Nr. topo	Observații / Referințe
1	faneata	DA	570	-	-	-	Împrejmuț cu gard din lemn de la punctul 10 la punctul 2, iar diferența este cu țarasi din lemn.

**Lungime Segmente**

1) Valorile lungimilor segmentelor sunt obținute din proiecție în plan.

Punct început	X / Y	Punct sfârșit	X / Y	Lungime segment (** (m)
1	506.431,31 635.524,488	2	506.435,702 635.525,567	4.523
2	506.435,702 635.525,567	3	506.441,862 635.526,803	6.283
3	506.441,862 635.526,803	4	506.440,688 635.532,86	6.17
4	506.440,688 635.532,86	5	506.438,823 635.540,659	8.019
5	506.438,823 635.540,659	6	506.426,013 635.538,049	13.073

Punct început	X / Y	Punct sfârșit	X / Y	Lungime segment (** (m)
6	506.426,013 635.538,049	7	506.423,831 635.537,593	2.229
7	506.423,831 635.537,593	8	506.410,872 635.534,888	13.238
8	506.410,872 635.534,888	9	506.399,998 635.532,002	11.25
9	506.399,998 635.532,002	10	506.400,753 635.529,662	2.459
10	506.400,753 635.529,662	11	506.402,266 635.525,009	4.893
11	506.402,266 635.525,009	12	506.404,958 635.518,014	7.495
12	506.404,958 635.518,014	1	506.431,31 635.524,488	27.136

\*\* Lungimile segmentelor sunt determinate în planul de proiecție Stereo 70 și sunt rotunjite la 1 milimetru.

\*\*\* Distanța dintre puncte este formată din segmente cumulate ce sunt mai mici decât valoarea 1 milimetru.



**DATE DESPRE IMOBILUL NR. 894**

Oficiul de Cadastru și Publicitate Imobiliară SUCEAVA  
Biroul de Cadastru și Publicitate Imobiliară Vatra Dornei

**A. Partea I. Descrierea imobilului**

TEREN Intravilan

Adresa: Loc. Dornisoara, Nr. 63, Jud. Suceava

Nr. Crt	Nr cadastral Nr. topografic	Suprafața* (mp)	Observații / Referințe
A1	31335	Din acte: 1.210 Masurata: 1.422	Sector cadastral:43 Teren imprejmuit;

**Construcții**

Crt	Nr cadastral Nr. topografic	Adresa	Observații / Referințe
A1.1	31335	Loc. Dornisoara, Nr. 63, Jud. Suceava	Nr. niveluri:2; S. construita la sol:407 mp; S. construita desfasurata:567 mp; CENTRU CULTURAL EDUCATIONAL
A1.2	31335	Loc. Dornisoara, Nr. 63, Jud. Suceava	Nr. niveluri:1; S. construita la sol:45 mp; S. construita desfasurata:45 mp;

**B. Partea II. Proprietari și acte**

Inscrieri privitoare la dreptul de proprietate și alte drepturi reale		Referințe
<b>11757 / 06/08/2014</b>		
Act Normativ nr. 1357, din 27/12/2001 emis de GUVERNUL ROMANIEI (extras din inventarul bunurilor care aparțin domeniului public al Comunei Poiana Stampei, adeverința nr. 3145 din 04.08.2014 emisă de Primăria Poiana Stampei);		
B1	Intabulare, drept de PROPRIETATE, dobandit prin Lege, cota actuala 1/1, cota initiala 1/1 1) COMUNA POIANA STAMPEI, CIF:5021250, - DOMENIUL PUBLIC	A1
<b>152 / 08/01/2020</b>		
Act Administrativ nr. 6, din 06/01/2020 emis de Comuna Poiana Stampei;		
B2	se notează radierea din cartea funciară a construcțiilor C1, C2 și C3	A1
<b>14870 / 09/10/2020</b>		
Act Administrativ nr. 7463, din 09/10/2020 emis de Comuna Poiana Stampei;		
B3	Intabulare, drept de PROPRIETATE, dobandit prin Construire, cota actuala 1/1, cota initiala 1/1 1) COMUNA POIANA STAMPEI, CIF:5021250, - DOMENIUL PUBLIC	A1.1
/		
Act Administrativ nr. 2981, din 31/03/2023 emis de PRIMARIA COMUNEI POIANA STAMPEI;		
B6	Intabulare, drept de PROPRIETATE, dobandit prin Lege, cota actuala 1/1, cota initiala 1/1 1) COMUNA POIANA STAMPEI, CIF:5021250	A1.2

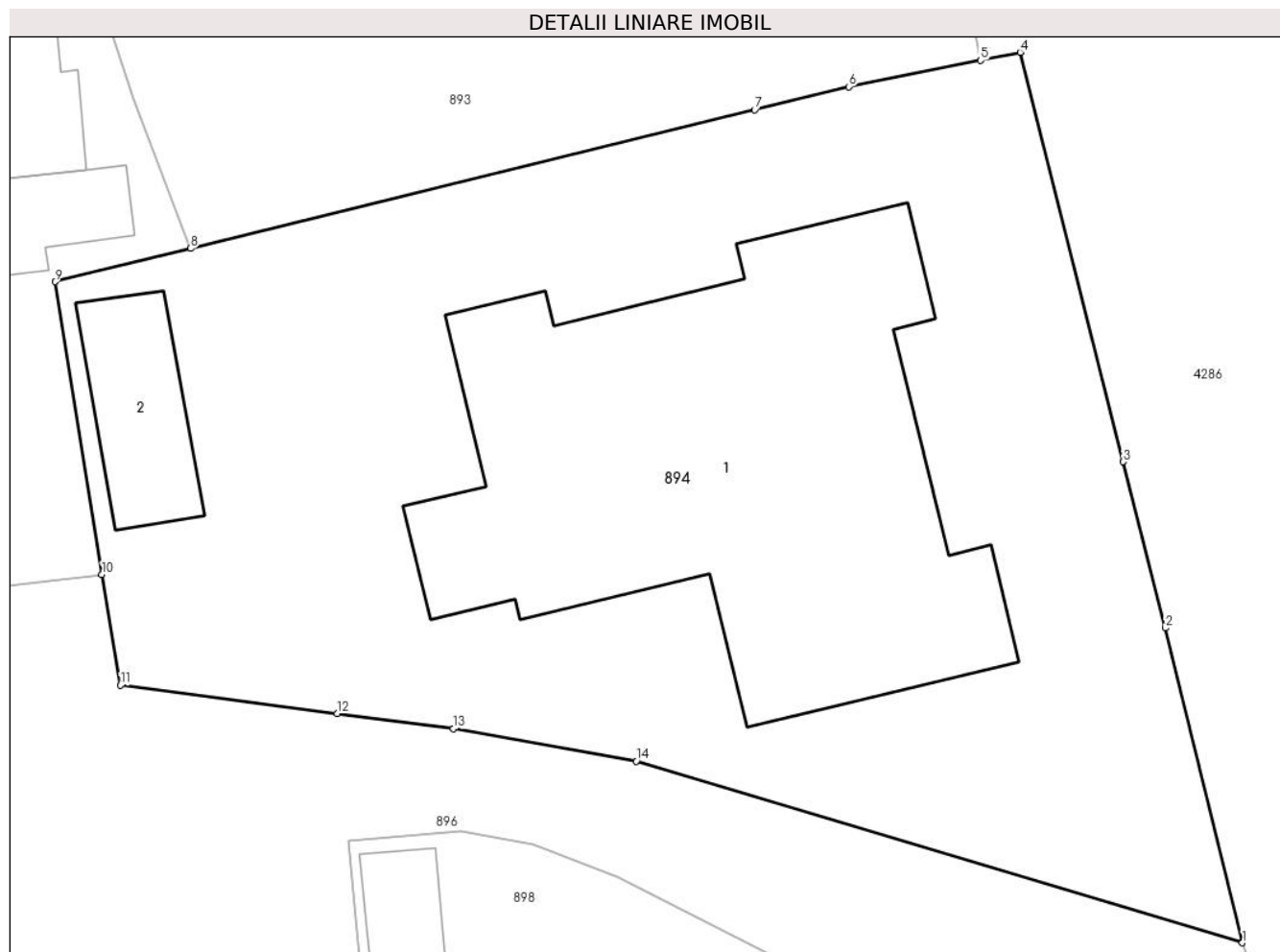
**C. Partea III. SARCINI .**

Inscrieri privind dezmembramintele dreptului de proprietate, drepturi reale de garanție și sarcini	Referințe
NU SUNT	

### Teren

Nr cadastral	Suprafața (mp)*	Observații / Referințe
31335	Din acte: 1.210 Masurata: 1.422	

\* Suprafața este determinată în planul de proiecție Stereo 70.



### Date referitoare la teren

Crt	Categorie folosință	Intra vilan	Suprafața (mp)	Tarla	Parcelă	Nr. topo	Observații / Referințe
1	curți constructii	DA	1.422	-	-	-	Imprejmuit partial cu gard din plasa de sarma

### Date referitoare la construcții

Crt	Număr	Destinație construcție	Supraf. (mp)	Situație juridică	Observații / Referințe
A1.1	31335	construcții administrative și social culturale	407	Cu acte	Nr. niveluri:2; S. construita la sol:407 mp; S. construita desfasurata:567 mp; CENTRU CULTURAL EDUCATIONAL
A1.2	31335	construcții anexa	45	Cu acte	Nr. niveluri:1; S. construita la sol:45 mp; S. construita desfasurata:45 mp;

### Lungime Segmente

1) Valorile lungimilor segmentelor sunt obținute din proiecție în plan.

Punct început	X / Y	Punct sfârșit	X / Y	Lungime segment (** (m)
1	506.454,099 635.485,58	2	506.450,496 635.500,282	15.137
2	506.450,496 635.500,282	3	506.448,531 635.508,051	8.014

Punct început	X / Y	Punct sfârșit	X / Y	Lungime segment (** (m)
3	506.448,531 635.508,051	4	506.443,715 635.527,175	19.721
4	506.443,715 635.527,175	5	506.441,862 635.526,803	1.89
5	506.441,862 635.526,803	6	506.435,702 635.525,567	6.283
6	506.435,702 635.525,567	7	506.431,31 635.524,488	4.523
7	506.431,31 635.524,488	8	506.404,958 635.518,014	27.136
8	506.404,958 635.518,014	9	506.398,618 635.516,457	6.528
9	506.398,618 635.516,457	10	506.400,818 635.502,785	13.848
10	506.400,818 635.502,785	11	506.401,676 635.497,608	5.248
11	506.401,676 635.497,608	12	506.411,806 635.496,28	10.217
12	506.411,806 635.496,28	13	506.417,24 635.495,579	5.479
13	506.417,24 635.495,579	14	506.425,776 635.494,064	8.669
14	506.425,776 635.494,064	1	506.454,099 635.485,58	29.566

\*\* Lungimile segmentelor sunt determinate în planul de proiecție Stereo 70 și sunt rotunjite la 1 milimetru.

\*\*\* Distanța dintre puncte este formată din segmente cumulate ce sunt mai mici decât valoarea 1 milimetru.





**DATE DESPRE IMOBILUL NR. 895**

Oficiul de Cadastru și Publicitate Imobiliară SUCEAVA  
Biroul de Cadastru și Publicitate Imobiliară Vatra Dornei

**A. Partea I. Descrierea imobilului**

TEREN Intravilan

Adresa: Loc. Dornisoara, Jud. Suceava

Nr. Crt	Nr cadastral Nr. topografic	Suprafața* (mp)	Observații / Referințe
A1		410	Sector cadastral:43 Teren neimpregmuit;

**Construcții**

Crt	Nr cadastral Nr. topografic	Adresa	Observații / Referințe
A1.1		Loc. Dornisoara, Jud. Suceava	Nr. niveluri:1; S. construita la sol:69 mp; S. construita desfasurata:69 mp;

**B. Partea II. Proprietari și acte**

Inscrieri privitoare la dreptul de proprietate și alte drepturi reale		Referințe
/		
Act Normativ nr. 7, din 13/03/1996 emis de PARLAMENTUL ROMANIEI;		
B1	Inscrierea provizorie, drept de PROPRIETATE, dobandit prin Lege, cota actuala 1/1, cota initiala 1/1 1) COMUNA POIANA STAMPEI, CIF:5021250, DOMENIUL PRIVAT	A1
Act Administrativ nr. 2981, din 31/03/2023 emis de PRIMARIA COMUNEI POIANA STAMPEI;		
B2	Intabulare, drept de PROPRIETATE, dobandit prin Lege, cota actuala 1/1, cota initiala 1/1 1) ASANDEI MIHAI, Lipsa CNP	A1.1

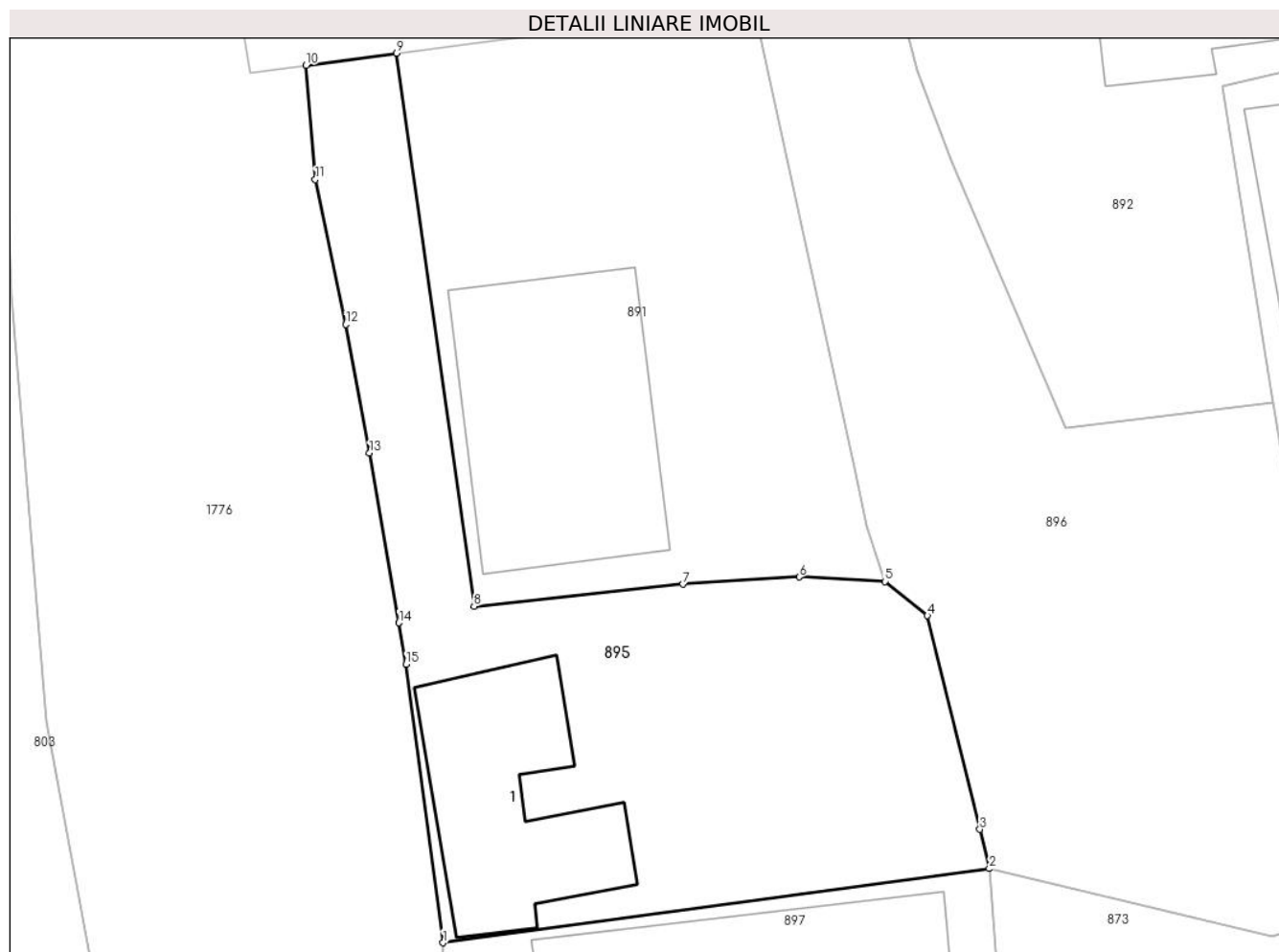
**C. Partea III. SARCINI .**

Inscrieri privind dezmembramintele dreptului de proprietate, drepturi reale de garanție și sarcini	Referințe
NU SUNT	

### Teren

Nr cadastral	Suprafața (mp)*	Observații / Referințe
	410	

\* Suprafața este determinată în planul de proiecție Stereo 70.



### Date referitoare la teren

Crt	Categorie folosință	Intravilan	Suprafața (mp)	Tarla	Parcelă	Nr. topo	Observații / Referințe
1	curți constructii	DA	410	-	-	-	

### Date referitoare la construcții

Crt	Număr	Destinație construcție	Supraf. (mp)	Situație juridică	Observații / Referințe
A1.1		constructii anexa	69	Cu acte	Nr. niveluri:1; S. construita la sol:69 mp; S. construita desfasurata:69 mp;

### Lungime Segmente

1) Valorile lungimilor segmentelor sunt obținute din proiecție în plan.

Punct început	X / Y	Punct sfârșit	X / Y	Lungime segment (** (m)
1	506.364,919 635.479,466	2	506.388,544 635.482,668	23.841
2	506.388,544 635.482,668	3	506.388,131 635.484,365	1.747
3	506.388,131 635.484,365	4	506.385,862 635.493,6	9.51
4	506.385,862 635.493,6	5	506.384,027 635.495,079	2.357

Punct început	X / Y	Punct sfârșit	X / Y	Lungime segment (** (m)
5	506.384,027 635.495,079	6	506.380,316 635.495,271	3.716
6	506.380,316 635.495,271	7	506.375,29 635.494,96	5.036
7	506.375,29 635.494,96	8	506.366,258 635.494,006	9.082
8	506.366,258 635.494,006	9	506.362,917 635.517,906	24.132
9	506.362,917 635.517,906	10	506.358,992 635.517,387	3.959
10	506.358,992 635.517,387	11	506.359,39 635.512,448	4.955
11	506.359,39 635.512,448	12	506.360,718 635.506,187	6.4
12	506.360,718 635.506,187	13	506.361,739 635.500,631	5.649
13	506.361,739 635.500,631	14	506.363,007 635.493,293	7.447
14	506.363,007 635.493,293	15	506.363,318 635.491,494	1.826
15	506.363,318 635.491,494	1	506.364,919 635.479,466	12.134

\*\* Lungimile segmentelor sunt determinate în planul de proiecție Stereo 70 și sunt rotunjite la 1 milimetru.

\*\*\* Distanța dintre puncte este formată din segmente cumulate ce sunt mai mici decât valoarea 1 milimetru.



**DATE DESPRE IMOBILUL NR. 896**

Oficiul de Cadastru și Publicitate Imobiliară SUCEAVA  
 Biroul de Cadastru și Publicitate Imobiliară Vatra Dornei

**A. Partea I. Descrierea imobilului**

TEREN Intravilan

Adresa: Loc. Dornisoara, Jud. Suceava

Nr. Crt	Nr cadastral Nr. topografic	Suprafața* (mp)	Observații / Referințe
A1	34503	1.390	Sector cadastral:43 Teren neimprejmuit;

**B. Partea II. Proprietari și acte**

Inscrieri privitoare la dreptul de proprietate și alte drepturi reale	Referințe
<b>14089 / 02/09/2022</b>	
Act Administrativ nr. HCL 107, din 30/08/2022 emis de Consiliul Local al Comunei Poiana Stampei (act administrativ nr adeverinta 6708 din 02.09.2022, emis de Comuna Poiana Stampei);	
B1	A1
Intabulare, drept de PROPRIETATE, dobandit prin Lege, cota actuala 1/1, cota initiala 1/1	
1) COMUNA POIANA STAMPEI, CIF:5021250, domeniul public	

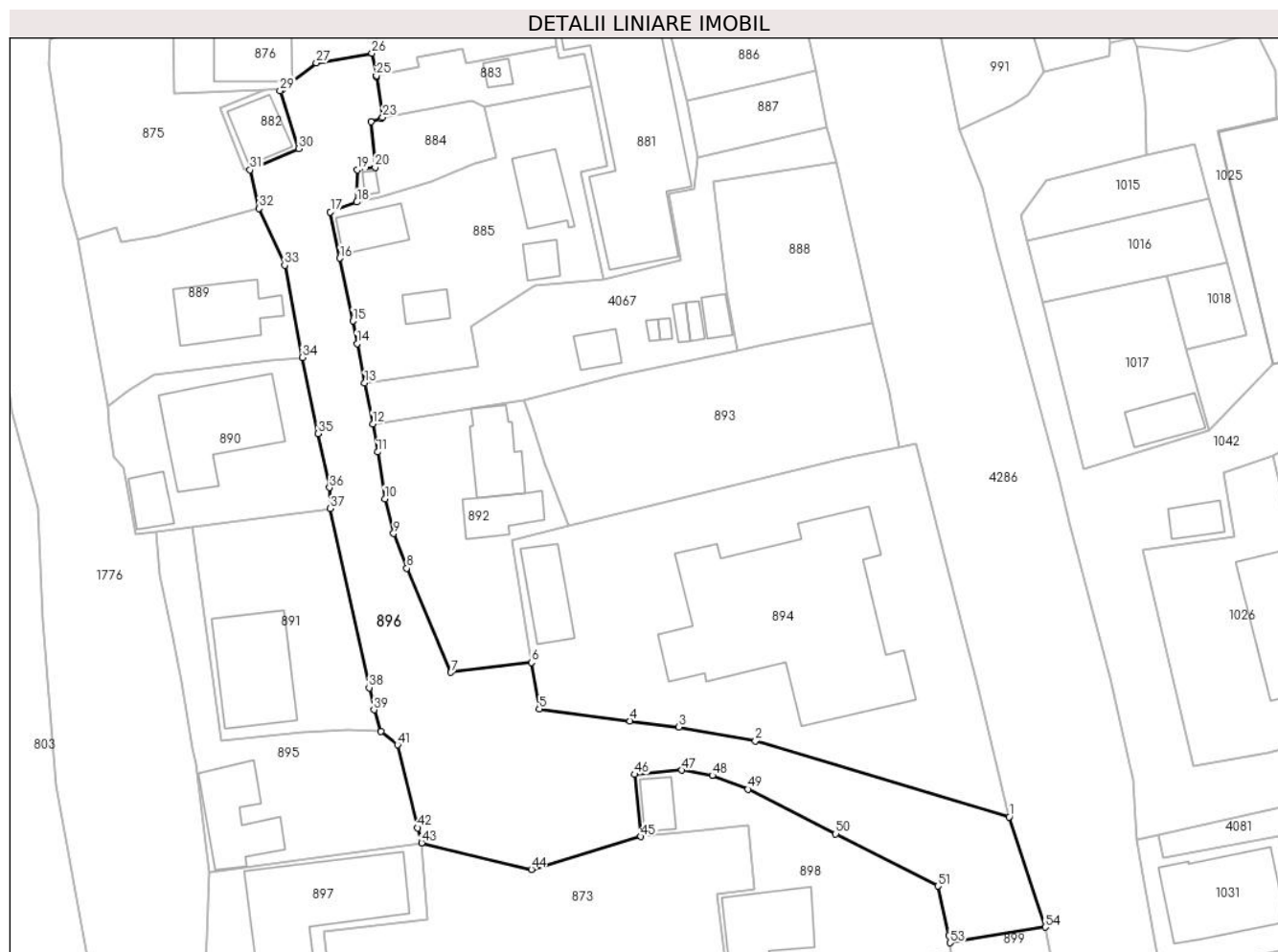
**C. Partea III. SARCINI .**

Inscrieri privind dezmembramintele dreptului de proprietate, drepturi reale de garanție și sarcini	Referințe
NU SUNT	

**Teren**

Nr cadastral	Suprafața (mp)*	Observații / Referințe
34503	1.390	

\* Suprafața este determinată în planul de proiecție Stereo 70.



**Date referitoare la teren**

Crt	Categorie folosință	Intravilan	Suprafața (mp)	Tarla	Parcelă	Nr. topo	Observații / Referințe
1	drum	DA	1.390	-	-	-	Neimprejmuit.

**Lungime Segmente**

1) Valorile lungimilor segmentelor sunt obținute din proiecție în plan.

Punct început	X / Y	Punct sfârșit	X / Y	Lungime segment	Punct început	X / Y	Punct sfârșit	X / Y	Lungime segment	Punct început	X / Y	Punct sfârșit	X / Y	Lungime segment
1	506.454,099 635.485,58	2	506.425,776 635.494,064	29.566	2	506.425,776 635.494,064	3	506.417,24 635.495,579	8.669	3	506.417,24 635.495,579	4	506.411,806 635.496,28	5.479
4	506.411,806 635.496,28	5	506.401,676 635.497,608	10.217	5	506.401,676 635.497,608	6	506.400,818 635.502,785	5.248	6	506.400,818 635.502,785	7	506.391,829 635.501,689	9.056
7	506.391,829 635.501,689	8	506.386,892 635.513,29	12.608	8	506.386,892 635.513,29	9	506.385,425 635.517,152	4.131	9	506.385,425 635.517,152	10	506.384,459 635.521,03	3.997
10	506.384,459 635.521,03	11	506.383,643 635.526,237	5.271	11	506.383,643 635.526,237	12	506.383,093 635.529,379	3.19	12	506.383,093 635.529,379	13	506.382,209 635.533,925	4.631
13	506.382,209 635.533,925	14	506.381,362 635.538,33	4.486	14	506.381,362 635.538,33	15	506.380,878 635.540,844	2.56	15	506.380,878 635.540,844	16	506.379,412 635.547,837	7.145
16	506.379,412 635.547,837	17	506.378,382 635.552,98	5.245	17	506.378,382 635.552,98	18	506.381,337 635.554,1	3.16	18	506.381,337 635.554,1	19	506.381,409 635.557,681	3.582

Punct început	X / Y	Punct sfârșit	X / Y	Lungime segment	Punct început	X / Y	Punct sfârșit	X / Y	Lungime segment	Punct început	X / Y	Punct sfârșit	X / Y	Lungime segment
19	506.381,409 635.557,681	20	506.383,363 635.557,971	1.975	20	506.383,363 635.557,971	21	506.382,893 635.563,036	5.087	21	506.382,893 635.563,036	22	506.384,05 635.563,434	1.224
22	506.384,05 635.563,434	23	506.384,21 635.563,544	0.194	23	506.384,21 635.563,544	24	506.383,53 635.568,061	4.568	24	506.383,53 635.568,061	25	506.383,509 635.568,17	0.111
25	506.383,509 635.568,17	26	506.383,017 635.570,684	2.562	26	506.383,017 635.570,684	27	506.376,798 635.569,606	6.312	27	506.376,798 635.569,606	28	506.373,024 635.566,728	4.746
28	506.373,024 635.566,728	29	506.372,762 635.566,53	0.328	29	506.372,762 635.566,53	30	506.374,82 635.560,061	6.788	30	506.374,82 635.560,061	31	506.369,408 635.557,689	5.909
31	506.369,408 635.557,689	32	506.370,43 635.553,372	4.436	32	506.370,43 635.553,372	33	506.373,287 635.547,073	6.917	33	506.373,287 635.547,073	34	506.375,247 635.536,776	10.482
34	506.375,247 635.536,776	35	506.377,026 635.528,286	8.674	35	506.377,026 635.528,286	36	506.378,279 635.522,272	6.143	36	506.378,279 635.522,272	37	506.378,351 635.519,936	2.337
37	506.378,351 635.519,936	38	506.382,701 635.499,977	20.428	38	506.382,701 635.499,977	39	506.383,238 635.497,509	2.526	39	506.383,238 635.497,509	40	506.384,027 635.495,079	2.555
40	506.384,027 635.495,079	41	506.385,862 635.493,6	2.357	41	506.385,862 635.493,6	42	506.388,131 635.484,365	9.51	42	506.388,131 635.484,365	43	506.388,544 635.482,668	1.747
43	506.388,544 635.482,668	44	506.400,785 635.479,728	12.589	44	506.400,785 635.479,728	45	506.413,013 635.483,388	12.764	45	506.413,013 635.483,388	46	506.412,33 635.490,32	6.966
46	506.412,33 635.490,32	47	506.417,596 635.490,78	5.286	47	506.417,596 635.490,78	48	506.420,983 635.490,193	3.437	48	506.420,983 635.490,193	49	506.424,941 635.488,666	4.242
49	506.424,941 635.488,666	50	506.434,725 635.483,689	10.977	50	506.434,725 635.483,689	51	506.446,15 635.477,864	12.824	51	506.446,15 635.477,864	52	506.447,346 635.472,391	5.602
52	506.447,346 635.472,391	53	506.447,503 635.471,548	0.857	53	506.447,503 635.471,548	54	506.458,119 635.473,287	10.757	54	506.458,119 635.473,287	1	506.454,099 635.485,58	12.934

\*\* Lungimile segmentelor sunt determinate în planul de proiecție Stereo 70 și sunt rotunjite la 1 milimetru.

\*\*\* Distanța dintre puncte este formată din segmente cumulate ce sunt mai mici decât valoarea 1 milimetru.





**DATE DESPRE IMOBILUL NR. 897**

Oficiul de Cadastru și Publicitate Imobiliară SUCEAVA  
Biroul de Cadastru și Publicitate Imobiliară Vatra Dornei

**A. Partea I. Descrierea imobilului**

TEREN Intravilan

Adresa: Loc. Dornisoara, Jud. Suceava

Nr. Crt	Nr cadastral Nr. topografic	Suprafața* (mp)	Observații / Referințe
A1		1.260	Sector cadastral:43 Teren neimprejmut;

**Construcții**

Crt	Nr cadastral Nr. topografic	Adresa	Observații / Referințe
A1.1		Loc. Dornisoara, Jud. Suceava	Nr. niveluri:1; S. construita la sol:308 mp; S. construita desfasurata:308 mp;
A1.2		Loc. Dornisoara, Jud. Suceava	Nr. niveluri:1; S. construita la sol:26 mp; S. construita desfasurata:26 mp;

**B. Partea II. Proprietari și acte**

Inscrieri privitoare la dreptul de proprietate și alte drepturi reale		Referințe
/		
Act Administrativ nr. 156, din 05/12/2023 emis de Consiliul local al comunei P.Stampeii (In anexa se regaseste la pozitia nr. 108);		
B1	Intabulare, drept de PROPRIETATE, dobandit prin Lege, cota actuala 1/1, cota initiala 1/1 1) <b>COMUNA POIANA STAMPEI</b> , CIF:5021250, DOMENIUL PRIVAT	A1
Act Administrativ nr. 2981, din 31/03/2023 emis de PRIMARIA COMUNEI POIANA STAMPEI;		
B2	Intabulare, drept de PROPRIETATE, dobandit prin Lege, cota actuala 1/1, cota initiala 1/1 1) <b>COMUNA POIANA STAMPEI</b> , CIF:5021250	A1.1, A1.2

**C. Partea III. SARCINI .**

Inscrieri privind dezmembramintele dreptului de proprietate, drepturi reale de garanție și sarcini	Referințe
NU SUNT	

**Teren**

Nr cadastral	Suprafața (mp)*	Observații / Referințe
	1.260	

\* Suprafața este determinată în planul de proiecție Stereo 70.



**Date referitoare la teren**

Crt	Categorie folosință	Intravilan	Suprafața (mp)	Tarla	Parcelă	Nr. topo	Observații / Referințe
1	curți constructii	DA	1.260	-	-	-	

**Date referitoare la construcții**

Crt	Număr	Destinație construcție	Supraf. (mp)	Situație juridică	Observații / Referințe
A1.1		constructii anexa	308	Cu acte	Nr. niveluri:1; S. construita la sol:308 mp; S. construita desfasurata:308 mp;
A1.2		constructii anexa	26	Cu acte	Nr. niveluri:1; S. construita la sol:26 mp; S. construita desfasurata:26 mp;

**Lungime Segmente**

1) Valorile lungimilor segmentelor sunt obținute din proiecție în plan.

Punct început	X / Y	Punct sfârșit	X / Y	Lungime segment (** (m)
1	506.366,511 635.436,907	2	506.368,863 635.426,689	10.485
2	506.368,863 635.426,689	3	506.382,593 635.428,609	13.864
3	506.382,593 635.428,609	4	506.396,409 635.426,027	14.055

Punct început	X / Y	Punct sfârșit	X / Y	Lungime segment (** (m)
4	506.396,409 635.426,027	5	506.403,619 635.425,733	7.216
5	506.403,619 635.425,733	6	506.404,054 635.423,193	2.577
6	506.404,054 635.423,193	7	506.416,293 635.429,947	13.979
7	506.416,293 635.429,947	8	506.431,678 635.438,591	17.647
8	506.431,678 635.438,591	9	506.430,511 635.440,943	2.626
9	506.430,511 635.440,943	10	506.424,711 635.438,417	6.326
10	506.424,711 635.438,417	11	506.417,333 635.436,702	7.575
11	506.417,333 635.436,702	12	506.411,291 635.436,269	6.057
12	506.411,291 635.436,269	13	506.381,792 635.437,943	29.546
13	506.381,792 635.437,943	14	506.377,653 635.472,769	35.071
14	506.377,653 635.472,769	15	506.389,235 635.474,144	11.663
15	506.389,235 635.474,144	16	506.388,544 635.482,668	8.552
16	506.388,544 635.482,668	17	506.364,919 635.479,466	23.841
17	506.364,919 635.479,466	18	506.364,485 635.468,319	11.155
18	506.364,485 635.468,319	1	506.366,511 635.436,907	31.477

\*\* Lungimile segmentelor sunt determinate în planul de proiecție Stereo 70 și sunt rotunjite la 1 milimetru.

\*\*\* Distanța dintre puncte este formată din segmente cumulate ce sunt mai mici decât valoarea 1 milimetru.



**DATE DESPRE IMOBILUL NR. 898**

Oficiul de Cadastru și Publicitate Imobiliară SUCEAVA  
Biroul de Cadastru și Publicitate Imobiliară Vatra Dornei

**A. Partea I. Descrierea imobilului**

TEREN Intravilan

Adresa: Loc. Dornisoara, Jud. Suceava

Nr. Crt	Nr cadastral Nr. topografic	Suprafața* (mp)	Observații / Referințe
A1		746	Sector cadastral:43 Teren neimprijmit;

**Construcții**

Crt	Nr cadastral Nr. topografic	Adresa	Observații / Referințe
A1.1		Loc. Dornisoara, Jud. Suceava	Nr. niveluri:1; S. construita la sol:91 mp; S. construita desfasurata:91 mp;
A1.2		Loc. Dornisoara, Jud. Suceava	Nr. niveluri:1; S. construita la sol:94 mp; S. construita desfasurata:94 mp;
A1.3		Loc. Dornisoara, Jud. Suceava	Nr. niveluri:1; S. construita la sol:20 mp; S. construita desfasurata:20 mp;
A1.4		Loc. Dornisoara, Jud. Suceava	Nr. niveluri:1; S. construita la sol:12 mp; S. construita desfasurata:12 mp;

**B. Partea II. Proprietari și acte**

Inscrieri privitoare la dreptul de proprietate și alte drepturi reale	Referințe
/	
Act Normativ nr. 7, din 13/03/1996 emis de GUVERNUL ROMANIEI;	
B1	Inscrierea provizorie, drept de PROPRIETATE, dobandit prin Lege, cota actuala 1/1, cota initiala 1/1 1) NEIDENTIFICAT NEIDENTIFICAT
Act Administrativ nr. 5055, din 31/05/2023 emis de PRIMARIA COMUNEI POIANA STAMPEI;	
B2	SE NOTEAZA POSESIA FAPTICA IN FAVOAREA LUI 1) CASUNEANU MIHAI-GIGEL
Act Administrativ nr. 2981, din 31/03/2023 emis de PRIMARIA COMUNEI POIANA STAMPEI;	
B3	Intabulare, drept de PROPRIETATE, dobandit prin Lege, cota actuala 1/1, cota initiala 1/1 1) CASUNEANU MIHAI-GIGEL

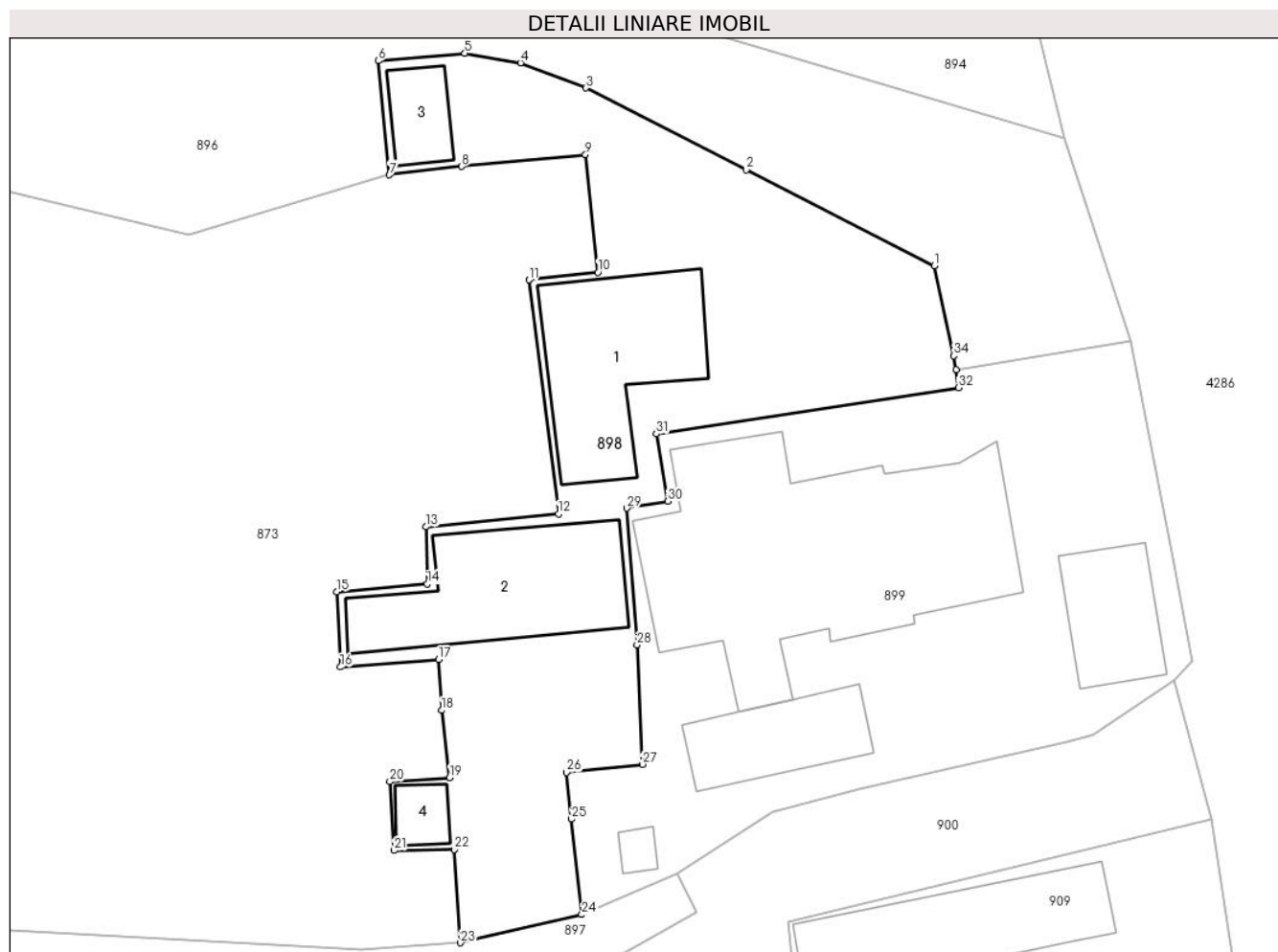
**C. Partea III. SARCINI .**

Inscrieri privind dezmembramintele dreptului de proprietate, drepturi reale de garanție și sarcini	Referințe
NU SUNT	

**Teren**

Nr cadastral	Suprafața (mp)*	Observații / Referințe
	746	

\* Suprafața este determinată în planul de proiecție Stereo 70.



**Date referitoare la teren**

Crt	Categorie folosință	Intravilan	Suprafața (mp)	Tarla	Parcelă	Nr. topo	Observații / Referințe
1	curți constructii	DA	746	-	-	-	

**Date referitoare la construcții**

Crt	Număr	Destinație construcție	Supraf. (mp)	Situație juridică	Observații / Referințe
A1.1		construcții industriale și edilitare	91	Cu acte	Nr. niveluri:1; S. construita la sol:91 mp; S. construita desfasurata:91 mp;
A1.2		construcții anexa	94	Cu acte	Nr. niveluri:1; S. construita la sol:94 mp; S. construita desfasurata:94 mp;
A1.3		construcții anexa	20	Cu acte	Nr. niveluri:1; S. construita la sol:20 mp; S. construita desfasurata:20 mp;
A1.4		construcții anexa	12	Cu acte	Nr. niveluri:1; S. construita la sol:12 mp; S. construita desfasurata:12 mp;

**Lungime Segmente**

1) Valorile lungimilor segmentelor sunt obținute din proiecție în plan.

Punct început	X / Y	Punct sfârșit	X / Y	Lungime segment (** (m)	Punct început	X / Y	Punct sfârșit	X / Y	Lungime segment (** (m)

Punct început	X / Y	Punct sfârșit	X / Y	Lungime segment (** (m)
1	506.446,15 635.477,864	2	506.434,725 635.483,689	12.824
3	506.424,941 635.488,666	4	506.420,983 635.490,193	4.242
5	506.417,596 635.490,78	6	506.412,33 635.490,32	5.286
7	506.413,013 635.483,388	8	506.417,398 635.483,897	4.414
9	506.424,936 635.484,623	10	506.425,697 635.477,468	7.195
11	506.421,499 635.476,996	12	506.423,291 635.462,773	14.335
13	506.415,248 635.461,983	14	506.415,31 635.458,512	3.472
15	506.409,823 635.458,034	16	506.410,031 635.453,466	4.573
17	506.415,996 635.453,926	18	506.416,186 635.450,832	3.1
19	506.416,658 635.446,745	20	506.413,031 635.446,502	3.635
21	506.413,295 635.442,314	22	506.416,955 635.442,377	3.661
23	506.417,333 635.436,702	24	506.424,711 635.438,417	7.575
25	506.424,088 635.444,216	26	506.423,793 635.447,057	2.856
27	506.428,399 635.447,554	28	506.428,074 635.454,799	7.252
29	506.427,454 635.463,119	30	506.429,936 635.463,543	2.518
31	506.429,259 635.467,635	32	506.447,615 635.470,439	18.569
33	506.447,503 635.471,548	34	506.447,346 635.472,391	0.857

Punct început	X / Y	Punct sfârșit	X / Y	Lungime segment (** (m)
2	506.434,725 635.483,689	3	506.424,941 635.488,666	10.977
4	506.420,983 635.490,193	5	506.417,596 635.490,78	3.437
6	506.412,33 635.490,32	7	506.413,013 635.483,388	6.966
8	506.417,398 635.483,897	9	506.424,936 635.484,623	7.573
10	506.425,697 635.477,468	11	506.421,499 635.476,996	4.224
12	506.423,291 635.462,773	13	506.415,248 635.461,983	8.082
14	506.415,31 635.458,512	15	506.409,823 635.458,034	5.508
16	506.410,031 635.453,466	17	506.415,996 635.453,926	5.983
18	506.416,186 635.450,832	19	506.416,658 635.446,745	4.114
20	506.413,031 635.446,502	21	506.413,295 635.442,314	4.196
22	506.416,955 635.442,377	23	506.417,333 635.436,702	5.688
24	506.424,711 635.438,417	25	506.424,088 635.444,216	5.832
26	506.423,793 635.447,057	27	506.428,399 635.447,554	4.633
28	506.428,074 635.454,799	29	506.427,454 635.463,119	8.343
30	506.429,936 635.463,543	31	506.429,259 635.467,635	4.148
32	506.447,615 635.470,439	33	506.447,503 635.471,548	1.115
34	506.447,346 635.472,391	1	506.446,15 635.477,864	5.602

\*\* Lungimile segmentelor sunt determinate în planul de proiecție Stereo 70 și sunt rotunjite la 1 milimetru.

\*\*\* Distanța dintre puncte este formată din segmente cumulate ce sunt mai mici decât valoarea 1 milimetru.





**DATE DESPRE IMOBILUL NR. 899**

Oficiul de Cadastru și Publicitate Imobiliară SUCEAVA  
Biroul de Cadastru și Publicitate Imobiliară Vatra Dornei

**A. Partea I. Descrierea imobilului**

TEREN Intravilan

Adresa: Loc. Dornisoara, Nr. 70, Jud. Suceava

Nr. Crt	Nr cadastral Nr. topografic	Suprafața* (mp)	Observații / Referințe
A1		798	Sector cadastral:43 Teren neimprijmit;

**Construcții**

Crt	Nr cadastral Nr. topografic	Adresa	Observații / Referințe
A1.1		Loc. Dornisoara, Nr. 70, Jud. Suceava	Nr. niveluri:2; S. construita la sol:239 mp; S. construita desfasurata:478 mp;
A1.2		Loc. Dornisoara, Nr. 70, Jud. Suceava	Nr. niveluri:1; S. construita la sol:43 mp; S. construita desfasurata:43 mp;
A1.3		Loc. Dornisoara, Nr. 70, Jud. Suceava	Nr. niveluri:1; S. construita la sol:46 mp; S. construita desfasurata:46 mp;
A1.4		Loc. Dornisoara, Nr. 70, Jud. Suceava	Nr. niveluri:1; S. construita la sol:5 mp; S. construita desfasurata:5 mp;

**B. Partea II. Proprietari și acte**

Inscrieri privitoare la dreptul de proprietate și alte drepturi reale	Referințe
/	
Act Administrativ nr. 156, din 05/12/2023 emis de Consiliul Local al Comunei Poiana Stampei (In anexa se regaseste la pozitia nr. 72);	
B1	A1
Intabulare, drept de PROPRIETATE, dobandit prin Lege, cota actuala 1/1, cota initiala 1/1 1) <b>COMUNA POIANA STAMPEI</b> , CIF:5021250, DOMENIUL PRIVAT	
Act Administrativ nr. 2981, din 31/03/2023 emis de PRIMARIA COMUNEI POIANA STAMPEI;	
B2	A1.1, A1.2, A1.3, A1.4
Intabulare, drept de PROPRIETATE, dobandit prin Lege, cota actuala 1/1, cota initiala 1/1 1) <b>CASUNEANU MIHAI-GIGEL</b>	

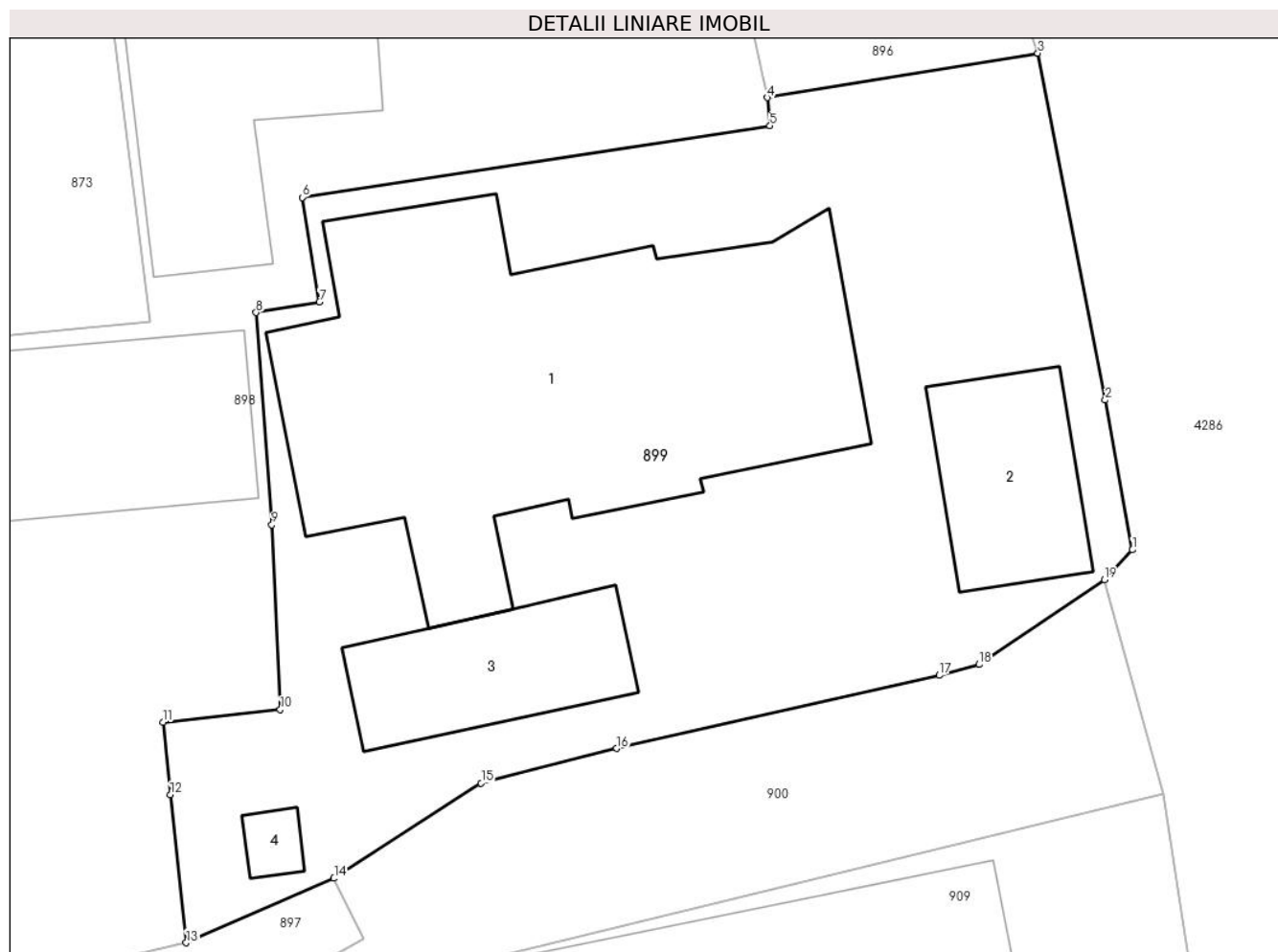
**C. Partea III. SARCINI**

Inscrieri privind dezmembramintele dreptului de proprietate, drepturi reale de garanție și sarcini	Referințe
/	
Act Administrativ nr. 3748, din 23/10/2008 emis de PRIMARIA COMUNEI POIANA STAMPEI;	
C1	A1
Intabulare, drept de CONCESIUNE cu o durata de 49 ani, incepand cu data de 24.10.2008, dobandit prin Conventie, cota actuala 1/1, cota initiala 1/1 1) <b>CASUNEANU MIHAI-GIGEL</b>	

### Teren

Nr cadastral	Suprafața (mp)*	Observații / Referințe
	798	

\* Suprafața este determinată în planul de proiecție Stereo 70.



### Date referitoare la teren

Crt	Categorie folosință	Intra vilan	Suprafața (mp)	Tarla	Parcelă	Nr. topo	Observații / Referințe
1	curți constructii	DA	798	-	-	-	

### Date referitoare la construcții

Crt	Număr	Destinație construcție	Supraf. (mp)	Situație juridică	Observații / Referințe
A1.1		construcții de locuințe	239	Cu acte	Nr. niveluri:2; S. construita la sol:239 mp; S. construita desfasurata:478 mp;
A1.2		construcții anexa	43	Cu acte	Nr. niveluri:1; S. construita la sol:43 mp; S. construita desfasurata:43 mp;
A1.3		construcții anexa	46	Cu acte	Nr. niveluri:1; S. construita la sol:46 mp; S. construita desfasurata:46 mp;
A1.4		construcții anexa	5	Cu acte	Nr. niveluri:1; S. construita la sol:5 mp; S. construita desfasurata:5 mp;

### Lungime Segmente

1) Valorile lungimilor segmentelor sunt obținute din proiecție în plan.

Punct început	X / Y	Punct sfârșit	X / Y	Lungime segment (** (m)
1	506.461,835 635.453,821	2	506.460,769 635.459,693	5.968

Punct început	X / Y	Punct sfârșit	X / Y	Lungime segment (** (m)
2	506.460,769 635.459,693	3	506.458,119 635.473,287	13.85
3	506.458,119 635.473,287	4	506.447,503 635.471,548	10.757
4	506.447,503 635.471,548	5	506.447,615 635.470,439	1.115
5	506.447,615 635.470,439	6	506.429,259 635.467,635	18.569
6	506.429,259 635.467,635	7	506.429,936 635.463,543	4.148
7	506.429,936 635.463,543	8	506.427,454 635.463,119	2.518
8	506.427,454 635.463,119	9	506.428,074 635.454,799	8.343
9	506.428,074 635.454,799	10	506.428,399 635.447,554	7.252
10	506.428,399 635.447,554	11	506.423,793 635.447,057	4.633
11	506.423,793 635.447,057	12	506.424,088 635.444,216	2.856
12	506.424,088 635.444,216	13	506.424,711 635.438,417	5.832
13	506.424,711 635.438,417	14	506.430,511 635.440,943	6.326
14	506.430,511 635.440,943	15	506.436,279 635.444,676	6.871
15	506.436,279 635.444,676	16	506.441,595 635.446,033	5.486
16	506.441,595 635.446,033	17	506.454,251 635.448,898	12.976
17	506.454,251 635.448,898	18	506.455,813 635.449,323	1.619
18	506.455,813 635.449,323	19	506.460,729 635.452,654	5.938
19	506.460,729 635.452,654	1	506.461,835 635.453,821	1.608

\*\* Lungimile segmentelor sunt determinate în planul de proiecție Stereo 70 și sunt rotunjite la 1 milimetru.

\*\*\* Distanța dintre puncte este formată din segmente cumulate ce sunt mai mici decât valoarea 1 milimetru.



**DATE DESPRE IMOBILUL NR. 900**

Oficiul de Cadastru și Publicitate Imobiliară SUCEAVA  
Biroul de Cadastru și Publicitate Imobiliară Vatra Dornei

**A. Partea I. Descrierea imobilului**

TEREN Intravilan

Adresa: Loc. Dornisoara, Jud. Suceava

Nr. Crt	Nr cadastral Nr. topografic	Suprafața* (mp)	Observații / Referințe
A1	34512	545	Sector cadastral:43 Teren neimprejmuit;

**B. Partea II. Proprietari și acte**

Inscrieri privitoare la dreptul de proprietate și alte drepturi reale		Referințe
<b>14092 / 02/09/2022</b>		
Act Administrativ nr. 107, din 30/08/2022 emis de Consiliul Local al Comunei Poiana Stampei (HCL ; act administrativ nr 6710 din 02.09.2022, emis de Comuna Poiana Stampei);		
B1	Intabulare, drept de PROPRIETATE, dobandit prin Constituire, cota actuala 1/1, cota initiala 1/1 1) COMUNA POIANA STAMPEI, CIF:5021250, -DOMENIUL PUBLIC-	A1

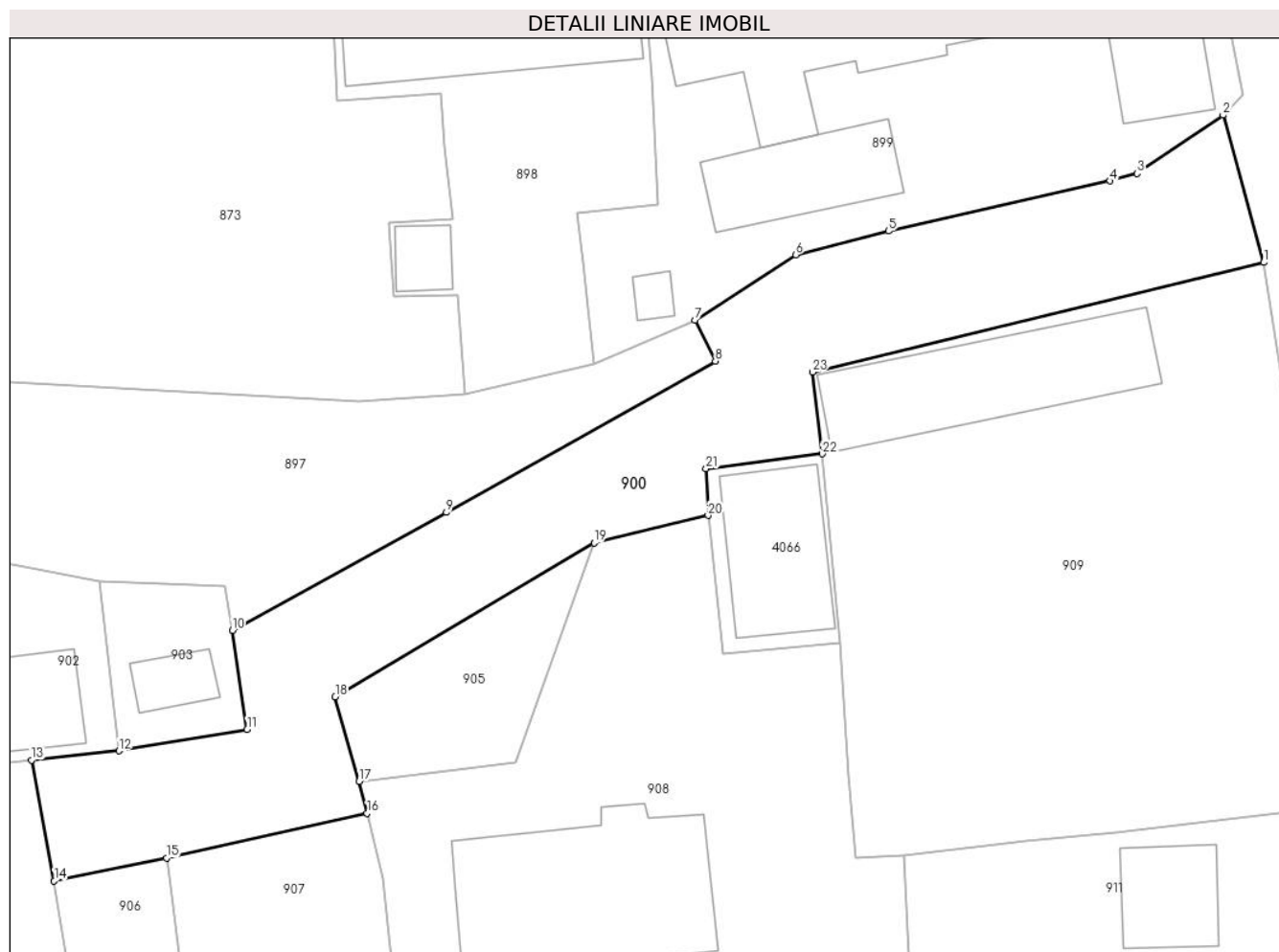
**C. Partea III. SARCINI .**

Inscrieri privind dezmembramintele dreptului de proprietate, drepturi reale de garanție și sarcini	Referințe
NU SUNT	

**Teren**

Nr cadastral	Suprafața (mp)*	Observații / Referințe
34512	545	

\* Suprafața este determinată în planul de proiecție Stereo 70.



**Date referitoare la teren**

Crt	Categorie folosință	Intra vilan	Suprafața (mp)	Tarla	Parcelă	Nr. topo	Observații / Referințe
1	drum	DA	545	-	-	-	Neimprejmuit.

**Lungime Segmente**

1) Valorile lungimilor segmentelor sunt obținute din proiecție în plan.

Punct început	X / Y	Punct sfârșit	X / Y	Lungime segment (** (m)
1	506.463,058 635.444,236	2	506.460,729 635.452,654	8.734
3	506.455,813 635.449,323	4	506.454,251 635.448,898	1.619
5	506.441,595 635.446,033	6	506.436,279 635.444,676	5.486
7	506.430,511 635.440,943	8	506.431,678 635.438,591	2.626
9	506.416,293 635.429,947	10	506.404,054 635.423,193	13.979

Punct început	X / Y	Punct sfârșit	X / Y	Lungime segment (** (m)
2	506.460,729 635.452,654	3	506.455,813 635.449,323	5.938
4	506.454,251 635.448,898	5	506.441,595 635.446,033	12.976
6	506.436,279 635.444,676	7	506.430,511 635.440,943	6.871
8	506.431,678 635.438,591	9	506.416,293 635.429,947	17.647
10	506.404,054 635.423,193	11	506.404,892 635.417,532	5.723

Punct început	X / Y	Punct sfârșit	X / Y	Lungime segment (** (m)
11	506.404,892 635.417,532	12	506.397,547 635.416,311	7.446
13	506.392,56 635.415,783	14	506.393,851 635.408,88	7.023
15	506.400,278 635.410,187	16	506.411,756 635.412,745	11.76
17	506.411,305 635.414,577	18	506.409,933 635.419,401	5.015
19	506.424,742 635.428,204	20	506.431,27 635.429,777	6.715
21	506.431,143 635.432,44	22	506.437,794 635.433,291	6.705
23	506.437,245 635.437,962	1	506.463,058 635.444,236	26.565

Punct început	X / Y	Punct sfârșit	X / Y	Lungime segment (** (m)
12	506.397,547 635.416,311	13	506.392,56 635.415,783	5.015
14	506.393,851 635.408,88	15	506.400,278 635.410,187	6.559
16	506.411,756 635.412,745	17	506.411,305 635.414,577	1.887
18	506.409,933 635.419,401	19	506.424,742 635.428,204	17.228
20	506.431,27 635.429,777	21	506.431,143 635.432,44	2.666
22	506.437,794 635.433,291	23	506.437,245 635.437,962	4.703

\*\* Lungimile segmentelor sunt determinate în planul de proiecție Stereo 70 și sunt rotunjite la 1 milimetru.

\*\*\* Distanța dintre puncte este formată din segmente cumulate ce sunt mai mici decât valoarea 1 milimetru.





**DATE DESPRE IMOBILUL NR. 901**

Oficiul de Cadastru și Publicitate Imobiliară SUCEAVA  
Biroul de Cadastru și Publicitate Imobiliară Vatra Dornei

**A. Partea I. Descrierea imobilului**

TEREN Intravilan

Adresa: Loc. Dornisoara, Jud. Suceava

Nr. Crt	Nr cadastral Nr. topografic	Suprafața* (mp)	Observații / Referințe
A1		183	Sector cadastral:43 Teren neimpregmuit;

**Construcții**

Crt	Nr cadastral Nr. topografic	Adresa	Observații / Referințe
A1.1		Loc. Dornisoara, Jud. Suceava	Nr. niveluri:1; S. construita la sol:120 mp; S. construita desfasurata:120 mp;

**B. Partea II. Proprietari și acte**

Inscrieri privitoare la dreptul de proprietate și alte drepturi reale	Referințe
/	
Act Administrativ nr. 156, din 05/12/2023 emis de Consiliul Local al Comunei Poiana Stampei (In anexa se regaseste la pozitia nr. 73);	
B1	A1
Intabulare, drept de PROPRIETATE, dobandit prin Lege, cota actuala 1/1, cota initiala 1/1 1) <b>COMUNA POIANA STAMPEI</b> , CIF:5021250, DOMENIUL PRIVAT	
Act Administrativ nr. 2981, din 31/03/2023 emis de PRIMARIA COMUNEI POIANA STAMPEI;	
B2	A1.1
Intabulare, drept de PROPRIETATE, dobandit prin Lege, cota actuala 1/1, cota initiala 1/1 1) <b>SC ANDEZITUL SRL</b> , CIF:2561840	


**C. Partea III. SARCINI .**

Inscrieri privind dezmembramintele dreptului de proprietate, drepturi reale de garanție și sarcini	Referințe
NU SUNT	

**Teren**

Nr cadastral	Suprafața (mp)*	Observații / Referințe
	183	

\* Suprafața este determinată în planul de proiecție Stereo 70.



**Date referitoare la teren**

Crt	Categorie folosință	Intra vilan	Suprafața (mp)	Tarla	Parcelă	Nr. topo	Observații / Referințe
1	curți constructii	DA	183	-	-	-	

**Date referitoare la construcții**

Crt	Număr	Destinație construcție	Supraf. (mp)	Situație juridică	Observații / Referințe
A1.1		constructii anexa	120	Cu acte	Nr. niveluri:1; S. construita la sol:120 mp; S. construita desfasurata:120 mp;

**Lungime Segmente**

1) Valorile lungimilor segmentelor sunt obținute din proiecție în plan.

Punct început	X / Y	Punct sfârșit	X / Y	Lungime segment (** (m)
1	506.370,01 635.419,893	2	506.371,954 635.413,183	6.986
2	506.371,954 635.413,183	3	506.384,081 635.414,879	12.245
3	506.384,081 635.414,879	4	506.382,593 635.428,609	13.81
4	506.382,593 635.428,609	5	506.368,863 635.426,689	13.864

Punct început	X / Y	Punct sfârșit	X / Y	Lungime segment (** (m)
5	506.368,863 635.426,689	1	506.370,01 635.419,893	6.892

\*\* Lungimile segmentelor sunt determinate în planul de proiecție Stereo 70 și sunt rotunjite la 1 milimetru.

\*\*\* Distanța dintre puncte este formată din segmente cumulate ce sunt mai mici decât valoarea 1 milimetru.



**DATE DESPRE IMOBILUL NR. 902**

Oficiul de Cadastru și Publicitate Imobiliară SUCEAVA  
Biroul de Cadastru și Publicitate Imobiliară Vatra Dornei

**A. Partea I. Descrierea imobilului**

TEREN Intravilan

Adresa: Loc. Dornisoara, Jud. Suceava

Nr. Crt	Nr cadastral Nr. topografic	Suprafața* (mp)	Observații / Referințe
A1		159	Sector cadastral:43 Teren neimpregmuit;

**Construcții**

Crt	Nr cadastral Nr. topografic	Adresa	Observații / Referințe
A1.1		Loc. Dornisoara, Jud. Suceava	Nr. niveluri:1; S. construita la sol:62 mp; S. construita desfasurata:62 mp;

**B. Partea II. Proprietari și acte**

Inscrieri privitoare la dreptul de proprietate și alte drepturi reale		Referințe
/		
Act Administrativ nr. 156, din 05/12/2023 emis de Consiliul Local al Comunei Poiana Stampei (In anexa se regaseste la pozitia nr. 74);		
B1	Intabulare, drept de PROPRIETATE, dobandit prin Lege, cota actuala 1/1, cota initiala 1/1 1) COMUNA POIANA STAMPEI, CIF:5021250, DOMENIUL PRIVAT	A1
Act Administrativ nr. 2981, din 31/03/2023 emis de PRIMARIA COMUNEI POIANA STAMPEI;		
B2	Intabulare, drept de PROPRIETATE, dobandit prin Lege, cota actuala 1/1, cota initiala 1/1 1) COMUNA POIANA STAMPEI, CIF:5021250	A1.1

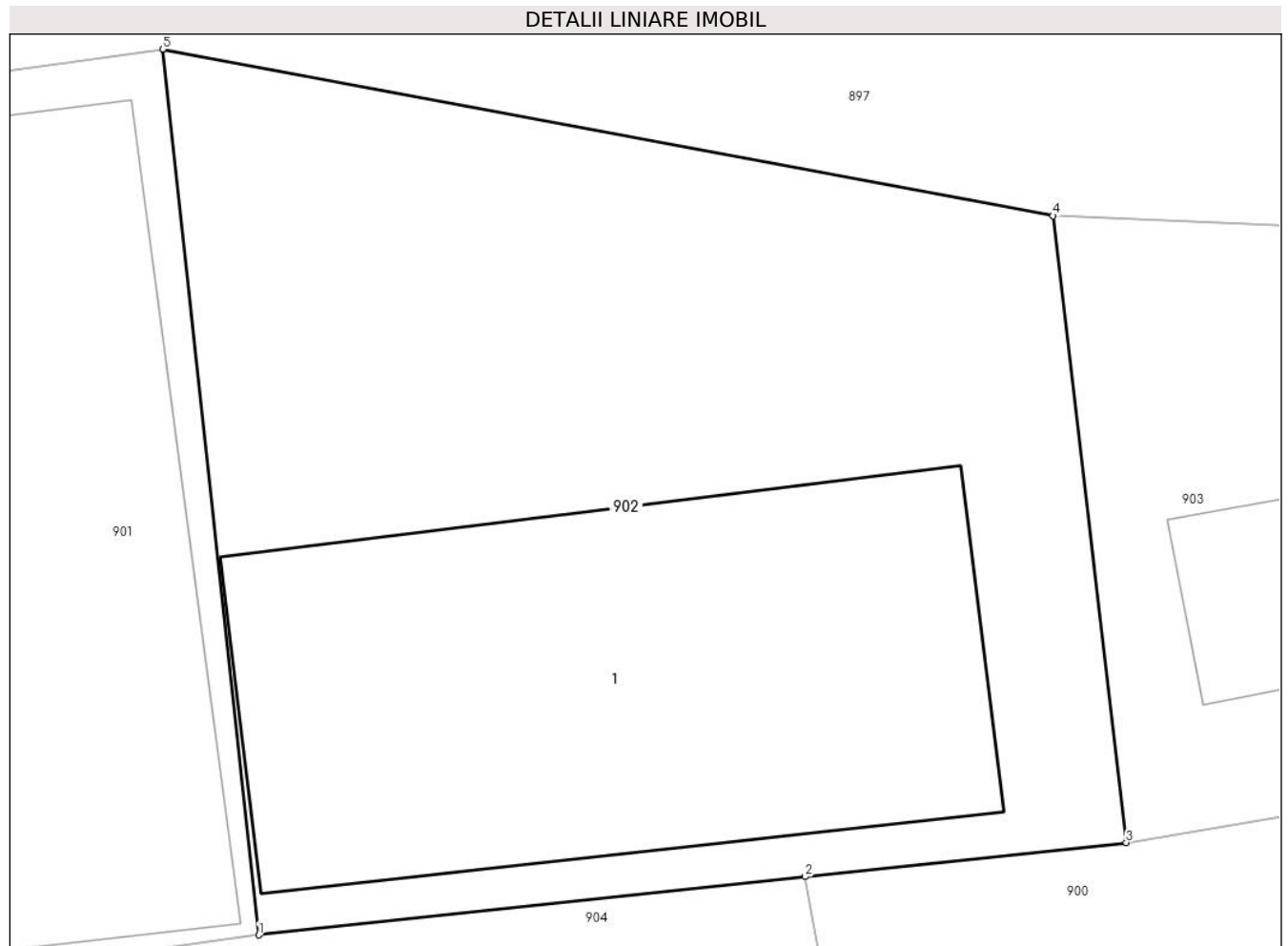
**C. Partea III. SARCINI .**

Inscrieri privind dezmembramintele dreptului de proprietate, drepturi reale de garanție și sarcini	Referințe
NU SUNT	

**Teren**

Nr cadastral	Suprafața (mp)*	Observații / Referințe
	159	

\* Suprafața este determinată în planul de proiecție Stereo 70.



**Date referitoare la teren**

Crt	Categorie folosință	Intravilan	Suprafața (mp)	Tarla	Parcelă	Nr. topo	Observații / Referințe
1	curți constructii	DA	159	-	-	-	

**Date referitoare la construcții**

Crt	Număr	Destinație construcție	Supraf. (mp)	Situație juridică	Observații / Referințe
A1.1		constructii anexa	62	Cu acte	Nr. niveluri:1; S. construita la sol:62 mp; S. construita desfasurata:62 mp;

**Lungime Segmente**

1) Valorile lungimilor segmentelor sunt obținute din proiecție în plan.

Punct început	X / Y	Punct sfârșit	X / Y	Lungime segment (** (m)
1	506.384,081 635.414,879	2	506.392,56 635.415,783	8.527
2	506.392,56 635.415,783	3	506.397,547 635.416,311	5.015
3	506.397,547 635.416,311	4	506.396,409 635.426,027	9.782
4	506.396,409 635.426,027	5	506.382,593 635.428,609	14.055

Punct început	X / Y	Punct sfârșit	X / Y	Lungime segment (** (m)
5	506.382,593 635.428,609	1	506.384,081 635.414,879	13.81

\*\* Lungimile segmentelor sunt determinate în planul de proiecție Stereo 70 și sunt rotunjite la 1 milimetru.

\*\*\* Distanța dintre puncte este formată din segmente cumulate ce sunt mai mici decât valoarea 1 milimetru.





**DATE DESPRE IMOBILUL NR. 903**

Oficiul de Cadastru și Publicitate Imobiliară SUCEAVA  
Biroul de Cadastru și Publicitate Imobiliară Vatra Dornei

**A. Partea I. Descrierea imobilului**

TEREN Intravilan

Adresa: Loc. Dornisoara, Jud. Suceava

Nr. Crt	Nr cadastral Nr. topografic	Suprafața* (mp)	Observații / Referințe
A1		66	Sector cadastral:43 Teren neimprejmit;

**Construcții**

Crt	Nr cadastral Nr. topografic	Adresa	Observații / Referințe
A1.1		Loc. Dornisoara, Jud. Suceava	Nr. niveluri:1; S. construita la sol:13 mp; S. construita desfasurata:13 mp;

**B. Partea II. Proprietari și acte**

Inscrieri privitoare la dreptul de proprietate și alte drepturi reale		Referințe
/		
Act Administrativ nr. 156, din 05/12/2023 emis de Consiliul Local al Comunei Poiana Stampei (In anexa se regaseste la pozitia nr. 75);		
B1	Intabulare, drept de PROPRIETATE, dobandit prin Lege, cota actuala 1/1, cota initiala 1/1 1) <b>COMUNA POIANA STAMPEI</b> , CIF:5021250, DOMENIUL PRIVAT	A1
Act Administrativ nr. 2981, din 31/03/2023 emis de PRIMARIA COMUNEI POIANA STAMPEI;		
B2	Intabulare, drept de PROPRIETATE, dobandit prin Lege, cota actuala 1/1, cota initiala 1/1 1) <b>CERNAUTAN MIRCEA</b>	A1.1

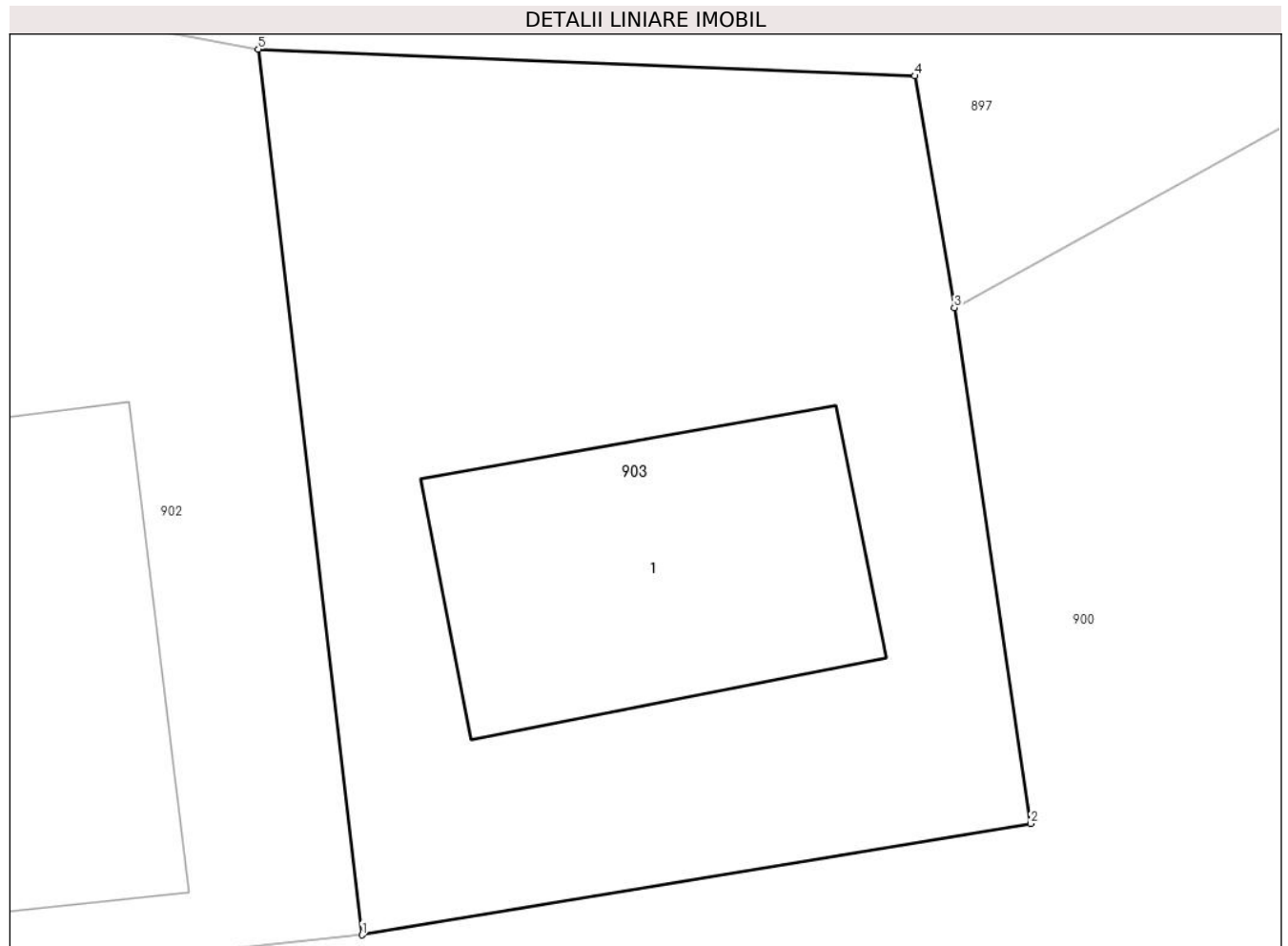
**C. Partea III. SARCINI .**

Inscrieri privind dezmembramintele dreptului de proprietate, drepturi reale de garanție și sarcini	Referințe
NU SUNT	

**Teren**

Nr cadastral	Suprafața (mp)*	Observații / Referințe
	66	

\* Suprafața este determinată în planul de proiecție Stereo 70.



**Date referitoare la teren**

Crt	Categorie folosință	Intravilan	Suprafața (mp)	Tarla	Parcelă	Nr. topo	Observații / Referințe
1	curți constructii	DA	66	-	-	-	

**Date referitoare la construcții**

Crt	Număr	Destinație construcție	Supraf. (mp)	Situație juridică	Observații / Referințe
A1.1		constructii anexa	13	Cu acte	Nr. niveluri:1; S. construita la sol:13 mp; S. construita desfasurata:13 mp;

**Lungime Segmente**

1) Valorile lungimilor segmentelor sunt obținute din proiecție în plan.

Punct început	X / Y	Punct sfârșit	X / Y	Lungime segment (** (m)
1	506.397,547 635.416,311	2	506.404,892 635.417,532	7.446
2	506.404,892 635.417,532	3	506.404,054 635.423,193	5.723
3	506.404,054 635.423,193	4	506.403,619 635.425,733	2.577
4	506.403,619 635.425,733	5	506.396,409 635.426,027	7.216

Punct început	X / Y	Punct sfârșit	X / Y	Lungime segment (** (m)
5	506.396,409 635.426,027	1	506.397,547 635.416,311	9.782

\*\* Lungimile segmentelor sunt determinate în planul de proiecție Stereo 70 și sunt rotunjite la 1 milimetru.

\*\*\* Distanța dintre puncte este formată din segmente cumulate ce sunt mai mici decât valoarea 1 milimetru.



**DATE DESPRE IMOBILUL NR. 904**

Oficiul de Cadastru și Publicitate Imobiliară SUCEAVA  
Biroul de Cadastru și Publicitate Imobiliară Vatra Dornei

**A. Partea I. Descrierea imobilului**

TEREN Intravilan

Adresa: Loc. Dornisoara, Jud. Suceava

Nr. Crt	Nr cadastral Nr. topografic	Suprafața* (mp)	Observații / Referințe
A1		537	Sector cadastral:43 Teren imprejmuit;

**Construcții**

Crt	Nr cadastral Nr. topografic	Adresa	Observații / Referințe
A1.1		Loc. Dornisoara, Jud. Suceava	Nr. niveluri:1; S. construita la sol:59 mp; S. construita desfasurata:59 mp;
A1.2		Loc. Dornisoara, Jud. Suceava	Nr. niveluri:1; S. construita la sol:25 mp; S. construita desfasurata:25 mp;
A1.3		Loc. Dornisoara, Jud. Suceava	Nr. niveluri:1; S. construita la sol:14 mp; S. construita desfasurata:14 mp;

**B. Partea II. Proprietari și acte**

Inscrieri privitoare la dreptul de proprietate și alte drepturi reale		Referințe
/		
Act Administrativ nr. 156, din 05/12/2023 emis de Consiliul Local al Comunei Poiana Stampei (In anexa se regaseste la pozitia nr. 76);		
B1	Intabulare, drept de PROPRIETATE, dobandit prin Lege, cota actuala 1/1, cota initiala 1/1 1) <b>COMUNA POIANA STAMPEI</b> , CIF:5021250, DOMENIUL PRIVAT	A1
Act Administrativ nr. 2981, din 31/03/2023 emis de PRIMARIA COMUNEI POIANA STAMPEI;		
B2	Intabulare, drept de PROPRIETATE, dobandit prin Lege, cota actuala 1/1, cota initiala 1/1 1) <b>COROBIA NICOLAI</b>	A1.1, A1.2, A1.3

**C. Partea III. SARCINI .**

Inscrieri privind dezmembramintele dreptului de proprietate, drepturi reale de garanție și sarcini	Referințe
NU SUNT	

### Teren

Nr cadastral	Suprafața (mp)*	Observații / Referințe
	537	

\* Suprafața este determinată în planul de proiecție Stereo 70.



### Date referitoare la teren

Crt	Categorie folosință	Intra vilan	Suprafața (mp)	Tarla	Parcelă	Nr. topo	Observații / Referințe
1	curți constructii	DA	537	-	-	-	

### Date referitoare la construcții

Crt	Număr	Destinație construcție	Supraf. (mp)	Situație juridică	Observații / Referințe
A1.1		constructii anexa	59	Cu acte	Nr. niveluri:1; S. construita la sol:59 mp; S. construita desfasurata:59 mp;
A1.2		constructii anexa	25	Cu acte	Nr. niveluri:1; S. construita la sol:25 mp; S. construita desfasurata:25 mp;
A1.3		constructii anexa	14	Cu acte	Nr. niveluri:1; S. construita la sol:14 mp; S. construita desfasurata:14 mp;

### Lungime Segmente

1) Valorile lungimilor segmentelor sunt obținute din proiecție în plan.

Punct început	X / Y	Punct sfârșit	X / Y	Lungime segment (** (m)
1	506.383,959 635.383,045	2	506.386,515 635.383,629	2.622
2	506.386,515 635.383,629	3	506.397,131 635.387,251	11.217

Punct început	X / Y	Punct sfârşit	X / Y	Lungime segment (** (m)
3	506.397,131 635.387,251	4	506.396,278 635.393,66	6.466
4	506.396,278 635.393,66	5	506.395,096 635.401,291	7.722
5	506.395,096 635.401,291	6	506.393,851 635.408,88	7.69
6	506.393,851 635.408,88	7	506.392,56 635.415,783	7.023
7	506.392,56 635.415,783	8	506.384,081 635.414,879	8.527
8	506.384,081 635.414,879	9	506.371,954 635.413,183	12.245
9	506.371,954 635.413,183	10	506.374,034 635.407,687	5.876
10	506.374,034 635.407,687	11	506.375,46 635.403,258	4.653
11	506.375,46 635.403,258	12	506.380,225 635.391,879	12.336
12	506.380,225 635.391,879	1	506.383,959 635.383,045	9.591

\*\* Lungimile segmentelor sunt determinate în planul de proiecție Stereo 70 și sunt rotunjite la 1 milimetru.

\*\*\* Distanța dintre puncte este formată din segmente cumulate ce sunt mai mici decât valoarea 1 milimetru.





**DATE DESPRE IMOBILUL NR. 905**

Oficiul de Cadastru și Publicitate Imobiliară SUCEAVA  
Biroul de Cadastru și Publicitate Imobiliară Vatra Dornei

**A. Partea I. Descrierea imobilului**

TEREN Intravilan

Adresa: Loc. Dornisoara, Jud. Suceava

Nr. Crt	Nr cadastral Nr. topografic	Suprafața* (mp)	Observații / Referințe
A1		95	Sector cadastral:43 Teren imprejmuit;

**B. Partea II. Proprietari și acte**

Inscrieri privitoare la dreptul de proprietate și alte drepturi reale		Referințe
/		
Act Administrativ nr. 156, din 05/12/2023 emis de Consiliul Local al Comunei Poiana Stampei (In anexa se regaseste la pozitia nr. 77);		
B1	Intabulare, drept de PROPRIETATE, dobandit prin Lege, cota actuala 1/1, cota initiala 1/1 1) COMUNA POIANA STAMPEI, CIF:5021250, DOMENIUL PRIVAT	A1

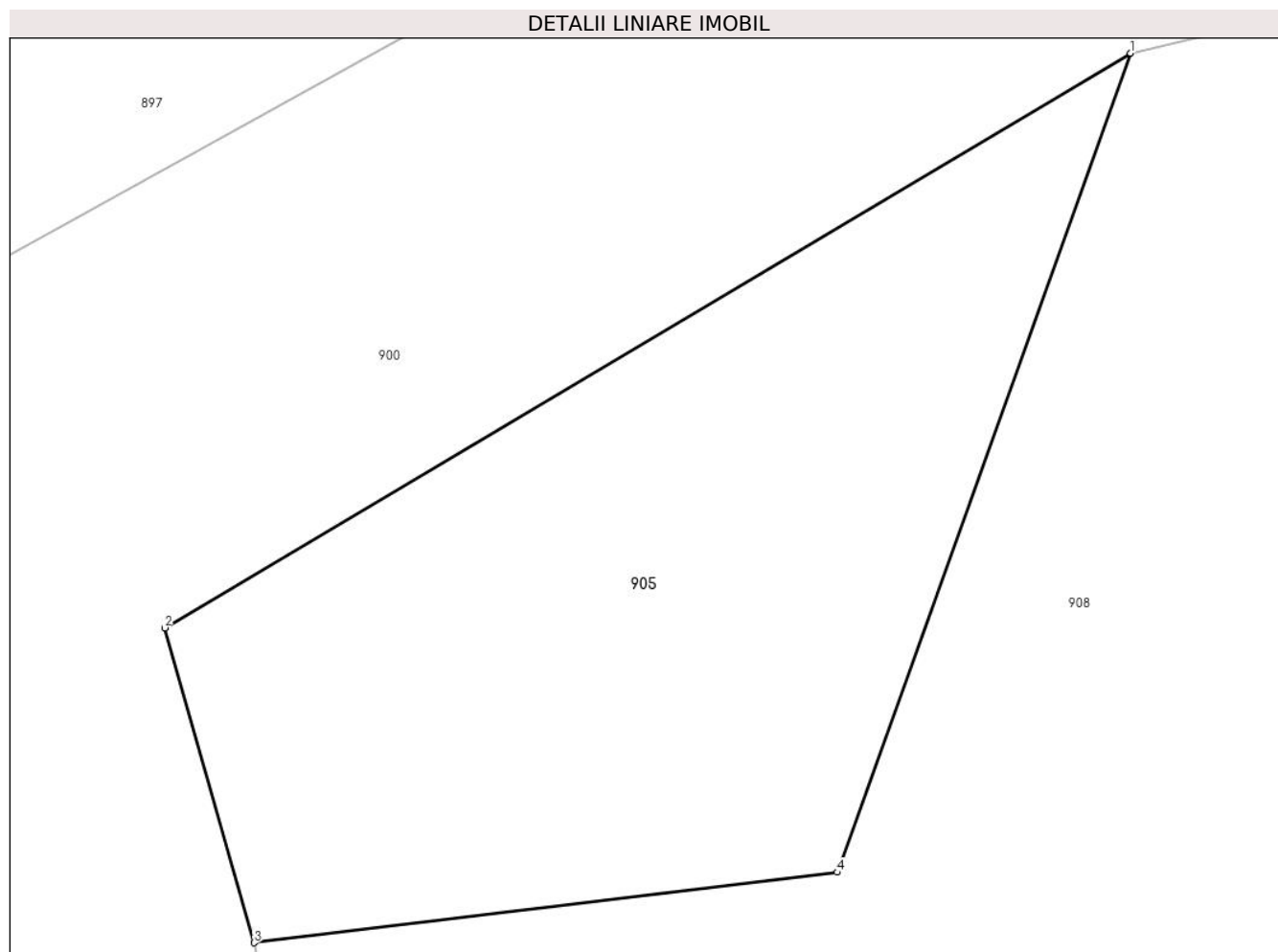
**C. Partea III. SARCINI .**

Inscrieri privind dezmembramintele dreptului de proprietate, drepturi reale de garanție și sarcini	Referințe
NU SUNT	

**Teren**

Nr cadastral	Suprafața (mp)*	Observații / Referințe
	95	

\* Suprafața este determinată în planul de proiecție Stereo 70.



**Date referitoare la teren**

Crt	Categorie folosință	Intravilan	Suprafața (mp)	Tarla	Parcelă	Nr. topo	Observații / Referințe
1	curți constructii	DA	95	-	-	-	

**Lungime Segmente**

1) Valorile lungimilor segmentelor sunt obținute din proiecție în plan.

Punct început	X / Y	Punct sfârșit	X / Y	Lungime segment (** (m)
1	506.424,742 635.428,204	2	506.409,933 635.419,401	17.228
2	506.409,933 635.419,401	3	506.411,305 635.414,577	5.015
3	506.411,305 635.414,577	4	506.420,243 635.415,657	9.003
4	506.420,243 635.415,657	1	506.424,742 635.428,204	13.329

**\*\* Lungimile segmentelor sunt determinate în planul de proiecție Stereo 70 și sunt rotunjite la 1 milimetru.**

**\*\*\* Distanța dintre puncte este formată din segmente cumulate ce sunt mai mici decât valoarea 1 milimetru.**



**DATE DESPRE IMOBILUL NR. 906**

Oficiul de Cadastru și Publicitate Imobiliară SUCEAVA  
Biroul de Cadastru și Publicitate Imobiliară Vatra Dornei

**A. Partea I. Descrierea imobilului**

TEREN Intravilan

Adresa: Loc. Dornisoara, Jud. Suceava

Nr. Crt	Nr cadastral Nr. topografic	Suprafața* (mp)	Observații / Referințe
A1		797	Sector cadastral:43 Teren neimprijmit;

**Construcții**

Crt	Nr cadastral Nr. topografic	Adresa	Observații / Referințe
A1.1		Loc. Dornisoara, Jud. Suceava	Nr. niveluri:1; S. construita la sol:47 mp; S. construita desfasurata:47 mp;
A1.2		Loc. Dornisoara, Jud. Suceava	Nr. niveluri:1; S. construita la sol:13 mp; S. construita desfasurata:13 mp;
A1.3		Loc. Dornisoara, Jud. Suceava	Nr. niveluri:1; S. construita la sol:22 mp; S. construita desfasurata:22 mp;
A1.4		Loc. Dornisoara, Jud. Suceava	Nr. niveluri:1; S. construita la sol:14 mp; S. construita desfasurata:14 mp;
A1.5		Loc. Dornisoara, Jud. Suceava	Nr. niveluri:1; S. construita la sol:5 mp; S. construita desfasurata:5 mp;

**B. Partea II. Proprietari și acte**

Inscrieri privitoare la dreptul de proprietate și alte drepturi reale	Referințe
/	
Act Administrativ nr. 156, din 05/12/2023 emis de Consiliul Local al Comunei Poiana Stampei (In anexa se regaseste la pozitia nr. 78);	
B1	Intabulare, drept de PROPRIETATE, dobandit prin Lege, cota actuala 1/1, cota initiala 1/1 1) <b>COMUNA POIANA STAMPEI</b> , CIF:5021250, DOMENIUL PRIVAT
Act Administrativ nr. 2981, din 31/03/2023 emis de PRIMARIA COMUNEI POIANA STAMPEI;	
B2	Intabulare, drept de PROPRIETATE, dobandit prin Lege, cota actuala 1/1, cota initiala 1/1 1) <b>CERNAUTAN MIRCEA</b>

**C. Partea III. SARCINI .**

Inscrieri privind dezmembramintele dreptului de proprietate, drepturi reale de garanție și sarcini	Referințe
NU SUNT	

**Teren**

Nr cadastral	Suprafața (mp)*	Observații / Referințe
	797	

\* Suprafața este determinată în planul de proiecție Stereo 70.



**Date referitoare la teren**

Crt	Categorie folosință	Intra vilan	Suprafața (mp)	Tarla	Parcelă	Nr. topo	Observații / Referințe
1	curți constructii	DA	797	-	-	-	

**Date referitoare la construcții**

Crt	Număr	Destinație construcție	Supraf. (mp)	Situație juridică	Observații / Referințe
A1.1		constructii anexa	47	Cu acte	Nr. niveluri:1; S. construita la sol:47 mp; S. construita desfasurata:47 mp;
A1.2		constructii anexa	13	Cu acte	Nr. niveluri:1; S. construita la sol:13 mp; S. construita desfasurata:13 mp;
A1.3		constructii anexa	22	Cu acte	Nr. niveluri:1; S. construita la sol:22 mp; S. construita desfasurata:22 mp;
A1.4		constructii anexa	14	Cu acte	Nr. niveluri:1; S. construita la sol:14 mp; S. construita desfasurata:14 mp;
A1.5		constructii anexa	5	Cu acte	Nr. niveluri:1; S. construita la sol:5 mp; S. construita desfasurata:5 mp;

**Lungime Segmente**

1) Valorile lungimilor segmentelor sunt obținute din proiecție în plan.

Punct început	X / Y	Punct sfârșit	X / Y	Lungime segment (** (m)
---------------	-------	---------------	-------	-------------------------

Punct început	X / Y	Punct sfârșit	X / Y	Lungime segment (** (m)
1	506.426,732 635.386,825	2	506.414,784 635.386,848	11.948
2	506.414,784 635.386,848	3	506.403,388 635.385,868	11.438
3	506.403,388 635.385,868	4	506.400,278 635.410,187	24.517
4	506.400,278 635.410,187	5	506.393,851 635.408,88	6.559
5	506.393,851 635.408,88	6	506.395,096 635.401,291	7.69
6	506.395,096 635.401,291	7	506.396,278 635.393,66	7.722
7	506.396,278 635.393,66	8	506.397,131 635.387,251	6.466
8	506.397,131 635.387,251	9	506.386,515 635.383,629	11.217
9	506.386,515 635.383,629	10	506.383,959 635.383,045	2.622
10	506.383,959 635.383,045	11	506.385,994 635.380,647	3.145
11	506.385,994 635.380,647	12	506.387,723 635.376,276	4.701
12	506.387,723 635.376,276	13	506.390,856 635.367,397	9.416
13	506.390,856 635.367,397	14	506.392,597 635.366,298	2.059
14	506.392,597 635.366,298	15	506.406,228 635.371,244	14.501
15	506.406,228 635.371,244	16	506.417,04 635.373,102	10.97
16	506.417,04 635.373,102	17	506.431,414 635.375,422	14.56
17	506.431,414 635.375,422	18	506.430,005 635.386,926	11.59
18	506.430,005 635.386,926	1	506.426,732 635.386,825	3.275

\*\* Lungimile segmentelor sunt determinate în planul de proiecție Stereo 70 și sunt rotunjite la 1 milimetru.

\*\*\* Distanța dintre puncte este formată din segmente cumulate ce sunt mai mici decât valoarea 1 milimetru.





**DATE DESPRE IMOBILUL NR. 907**

Oficiul de Cadastru și Publicitate Imobiliară SUCEAVA  
Biroul de Cadastru și Publicitate Imobiliară Vatra Dornei

**A. Partea I. Descrierea imobilului**

TEREN Intravilan

Adresa: Loc. Dornisoara, Nr. 75, Jud. Suceava

Nr. Crt	Nr cadastral Nr. topografic	Suprafața* (mp)	Observații / Referințe
A1		300	Sector cadastral:43 Teren neimprijmit;

**Construcții**

Crt	Nr cadastral Nr. topografic	Adresa	Observații / Referințe
A1.1		Loc. Dornisoara, Nr. 75, Jud. Suceava	Nr. niveluri:2; S. construita la sol:97 mp; S. construita desfasurata:146 mp;

**B. Partea II. Proprietari și acte**

Inscrieri privitoare la dreptul de proprietate și alte drepturi reale		Referințe
/		
Act Administrativ nr. 91, din 30/07/1993 emis de CJPSDPAT SUCEAVA;		
B1	Intabulare, drept de PROPRIETATE, dobandit prin Constituire, cota actuala 1/1, cota initiala 1/1 1) NICA VASILE, Lipsa CNP	A1
Act Administrativ nr. 2981, din 31/03/2023 emis de PRIMARIA COMUNEI POIANA STAMPEI;		
B2	Intabulare, drept de PROPRIETATE, dobandit prin Lege, cota actuala 1/1, cota initiala 1/1 1) CERNAUTAN MIRCEA	A1.1

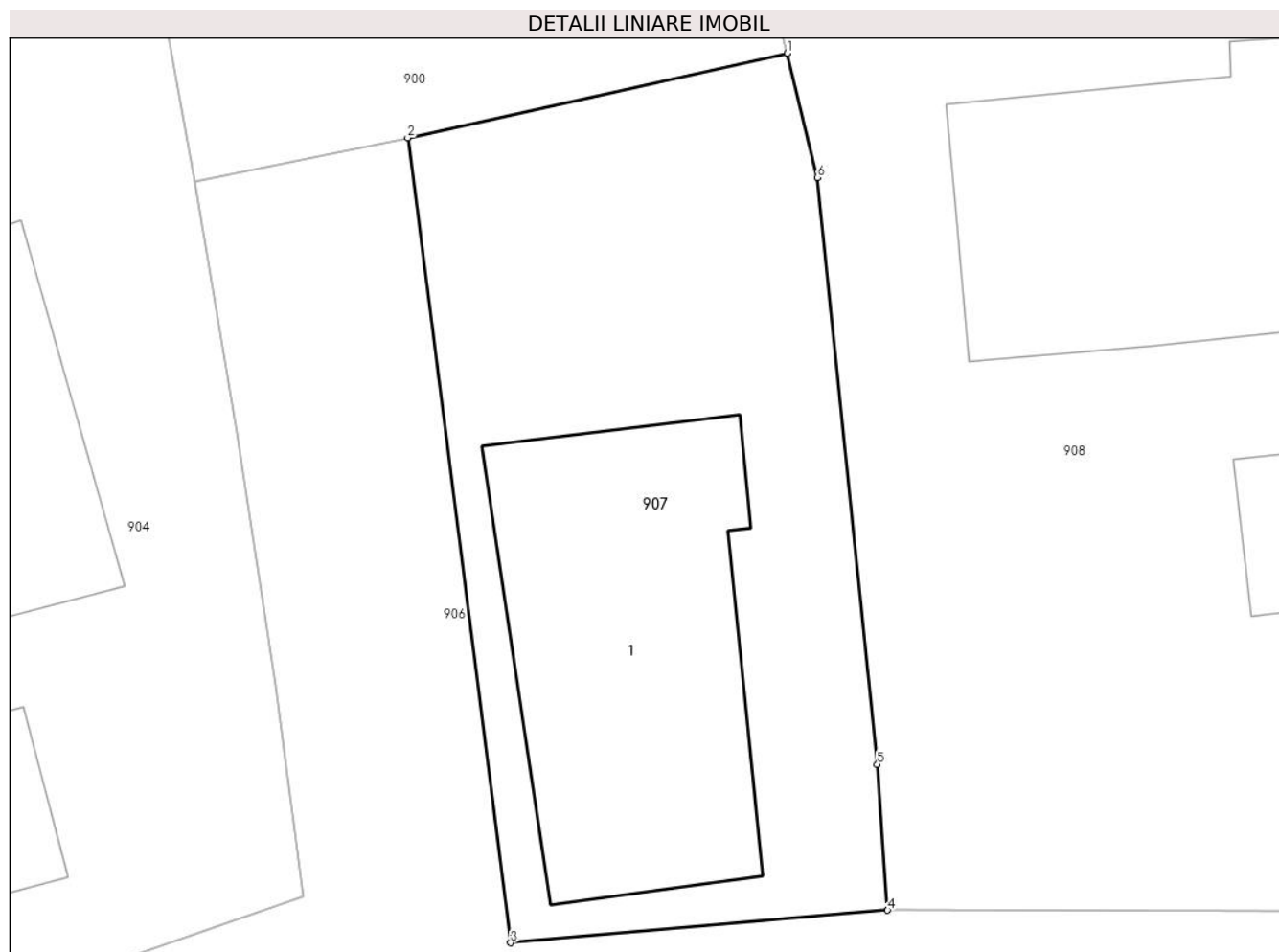
**C. Partea III. SARCINI .**

Inscrieri privind dezmembramintele dreptului de proprietate, drepturi reale de garanție și sarcini	Referințe
NU SUNT	

**Teren**

Nr cadastral	Suprafața (mp)*	Observații / Referințe
	300	

\* Suprafața este determinată în planul de proiecție Stereo 70.



**Date referitoare la teren**

Crt	Categorie folosință	Intra vilan	Suprafața (mp)	Tarla	Parcelă	Nr. topo	Observații / Referințe
1	curți constructii	DA	300	-	-	-	

**Date referitoare la construcții**

Crt	Număr	Destinație construcție	Supraf. (mp)	Situație juridică	Observații / Referințe
A1.1		construcții de locuințe	97	Cu acte	Nr. niveluri:2; S. construita la sol:97 mp; S. construita desfasurata:146 mp;

**Lungime Segmente**

1) Valorile lungimilor segmentelor sunt obținute din proiecție în plan.

Punct început	X / Y	Punct sfârșit	X / Y	Lungime segment (** (m)
1	506.411,756 635.412,745	2	506.400,278 635.410,187	11.76
2	506.400,278 635.410,187	3	506.403,388 635.385,868	24.517
3	506.403,388 635.385,868	4	506.414,784 635.386,848	11.438
4	506.414,784 635.386,848	5	506.414,475 635.391,26	4.423

Punct început	X / Y	Punct sfârșit	X / Y	Lungime segment (** (m)
5	506.414,475 635.391,26	6	506.412,661 635.408,992	17.825
6	506.412,661 635.408,992	1	506.411,756 635.412,745	3.861

\*\* Lungimile segmentelor sunt determinate în planul de proiecție Stereo 70 și sunt rotunjite la 1 milimetru.

\*\*\* Distanța dintre puncte este formată din segmente cumulate ce sunt mai mici decât valoarea 1 milimetru.



**DATE DESPRE IMOBILUL NR. 908**

Oficiul de Cadastru și Publicitate Imobiliară SUCEAVA  
Biroul de Cadastru și Publicitate Imobiliară Vatra Dornei

**A. Partea I. Descrierea imobilului**

TEREN Intravilan

Adresa: Loc. Dornisoara, Nr. 74, Jud. Suceava

Nr. Crt	Nr cadastral Nr. topografic	Suprafața* (mp)	Observații / Referințe
A1	31066	1.000	Sector cadastral:43 Teren neimprijmit;

**Construcții**

Crt	Nr cadastral Nr. topografic	Adresa	Observații / Referințe
A1.1	31066	Loc. Dornisoara, Nr. 74, Jud. Suceava	Nr. niveluri:1; S. construita la sol:117 mp; S. construita desfasurata:117 mp; Casa din lemn:Sc=33mp,fara certificat energetic si lift.
A1.2	31066	Loc. Dornisoara, Nr. 74, Jud. Suceava	Nr. niveluri:1; S. construita la sol:33 mp; S. construita desfasurata:33 mp;

**B. Partea II. Proprietari și acte**

Inscrieri privitoare la dreptul de proprietate și alte drepturi reale		Referințe
<b>10419 / 03/09/2013</b>		
Act Administrativ nr. 108, din 30/08/1996 emis de Comisia Județeană Suceava;		
B1	Intabulare, drept de PROPRIETATE, dobandit prin Constituire, cota actuala 1/1, cota initiala 1/1 1) COROBIAC NICOLAI	A1
/		
Act Administrativ nr. 1432, din 20/04/2015 emis de PRIMARIA COMUNEI POIANA STAMPEI (Proces Verbal de receptie finala a lucrarilor Nr. 1432 din data de 20.04.2015);		
B2	Intabulare, drept de PROPRIETATE, dobandit prin Lege, cota actuala 1/1, cota initiala 1/1 1) COROBIAC NICOLAI	A1.1
Act Administrativ nr. 2981, din 31/03/2023 emis de PRIMARIA COMUNEI POIANA STAMPEI;		
B3	Intabulare, drept de PROPRIETATE, dobandit prin Lege, cota actuala 1/1, cota initiala 1/1 1) COROBIAC NICOLAI	A1.2

**C. Partea III. SARCINI .**

Inscrieri privind dezmembramintele dreptului de proprietate, drepturi reale de garanție și sarcini	Referințe
NU SUNT	

**Teren**

Nr cadastral	Suprafața (mp)*	Observații / Referințe
31066	1.000	

\* Suprafața este determinată în planul de proiecție Stereo 70.



**Date referitoare la teren**

Crt	Categorie folosință	Intravilan	Suprafața (mp)	Tarla	Parcelă	Nr. topo	Observații / Referințe
1	curți constructii	DA	1.000	-	-	-	Terenul este delimitat partial cu gard

**Date referitoare la construcții**

Crt	Număr	Destinație construcție	Supraf. (mp)	Situație juridică	Observații / Referințe
A1.1	31066	construcții de locuințe	117	Cu acte	Nr. niveluri:1; S. construita la sol:117 mp; S. construita desfasurata:117 mp; Casa din lemn: Sc=33mp,fara certificat energetic si lift.
A1.2	31066	construcții anexa	33	Cu acte	Nr. niveluri:1; S. construita la sol:33 mp; S. construita desfasurata:33 mp;

**Lungime Segmente**

1) Valorile lungimilor segmentelor sunt obținute din proiecție în plan.

Punct început	X / Y	Punct sfârșit	X / Y	Lungime segment (** (m)
1	506.411,756 635.412,745	2	506.412,661 635.408,992	3.861
2	506.412,661 635.408,992	3	506.414,475 635.391,26	17.825

Punct început	X / Y	Punct sfârşit	X / Y	Lungime segment (** (m)
3	506.414,475 635.391,26	4	506.414,784 635.386,848	4.423
4	506.414,784 635.386,848	5	506.426,732 635.386,825	11.948
5	506.426,732 635.386,825	6	506.430,005 635.386,926	3.275
6	506.430,005 635.386,926	7	506.443,435 635.386,734	13.431
7	506.443,435 635.386,734	8	506.443,257 635.393,968	7.236
8	506.443,257 635.393,968	9	506.442,476 635.410,34	16.391
9	506.442,476 635.410,34	10	506.439,717 635.410,175	2.764
10	506.439,717 635.410,175	11	506.439,287 635.414,88	4.725
11	506.439,287 635.414,88	12	506.438,796 635.422,497	7.633
12	506.438,796 635.422,497	13	506.432,101 635.421,865	6.725
13	506.432,101 635.421,865	14	506.431,27 635.429,777	7.956
14	506.431,27 635.429,777	15	506.424,742 635.428,204	6.715
15	506.424,742 635.428,204	16	506.420,243 635.415,657	13.329
16	506.420,243 635.415,657	17	506.411,305 635.414,577	9.003
17	506.411,305 635.414,577	1	506.411,756 635.412,745	1.887

\*\* Lungimile segmentelor sunt determinate în planul de proiecție Stereo 70 și sunt rotunjite la 1 milimetru.

\*\*\* Distanța dintre puncte este formată din segmente cumulate ce sunt mai mici decât valoarea 1 milimetru.





**DATE DESPRE IMOBILUL NR. 909**

Oficiul de Cadastru și Publicitate Imobiliară SUCEAVA  
Biroul de Cadastru și Publicitate Imobiliară Vatra Dornei

**A. Partea I. Descrierea imobilului**

TEREN Intravilan

Adresa: Loc. Dornisoara, Nr. 76, Jud. Suceava

Nr. Crt	Nr cadastral Nr. topografic	Suprafața* (mp)	Observații / Referințe
A1	30141	814	Sector cadastral:43 Teren neimpregmuit;

**Construcții**

Crt	Nr cadastral Nr. topografic	Adresa	Observații / Referințe
A1.1	30141	Loc. Dornisoara, Nr. 76, Jud. Suceava	Nr. niveluri:1; S. construita la sol:85 mp; S. construita desfasurata:85 mp; PROPIETAR ASUPRA CONSTRUCTIEI ESTE SC'GHINDA PROD'SRL

**B. Partea II. Proprietari și acte**

Inscrieri privitoare la dreptul de proprietate și alte drepturi reale		Referințe
<b>1687 / 25/03/2009</b>		
Act Administrativ nr. 7, din 22/01/2009 emis de Consiliul local al comunei P.Stampeii;		
B1	Intabulare, drept de PROPRIETATE domeniul privat, dobandit prin Lege, cota actuala 1/1, cota initiala 1/1 1) PRIMARIA POIANA STAMPEI, CIF:5021250	A1
<b>15064 / 08/10/2018</b>		
Act Notarial nr. 2796, din 08/10/2018 emis de Vasilit Niculina (CVC);		
B4	Intabulare, drept de PROPRIETATE, dobandit prin Conventie, cota actuala 1/1, cota initiala 1/1 1) SC DENILSON SRL, CIF:15004922	A1.1

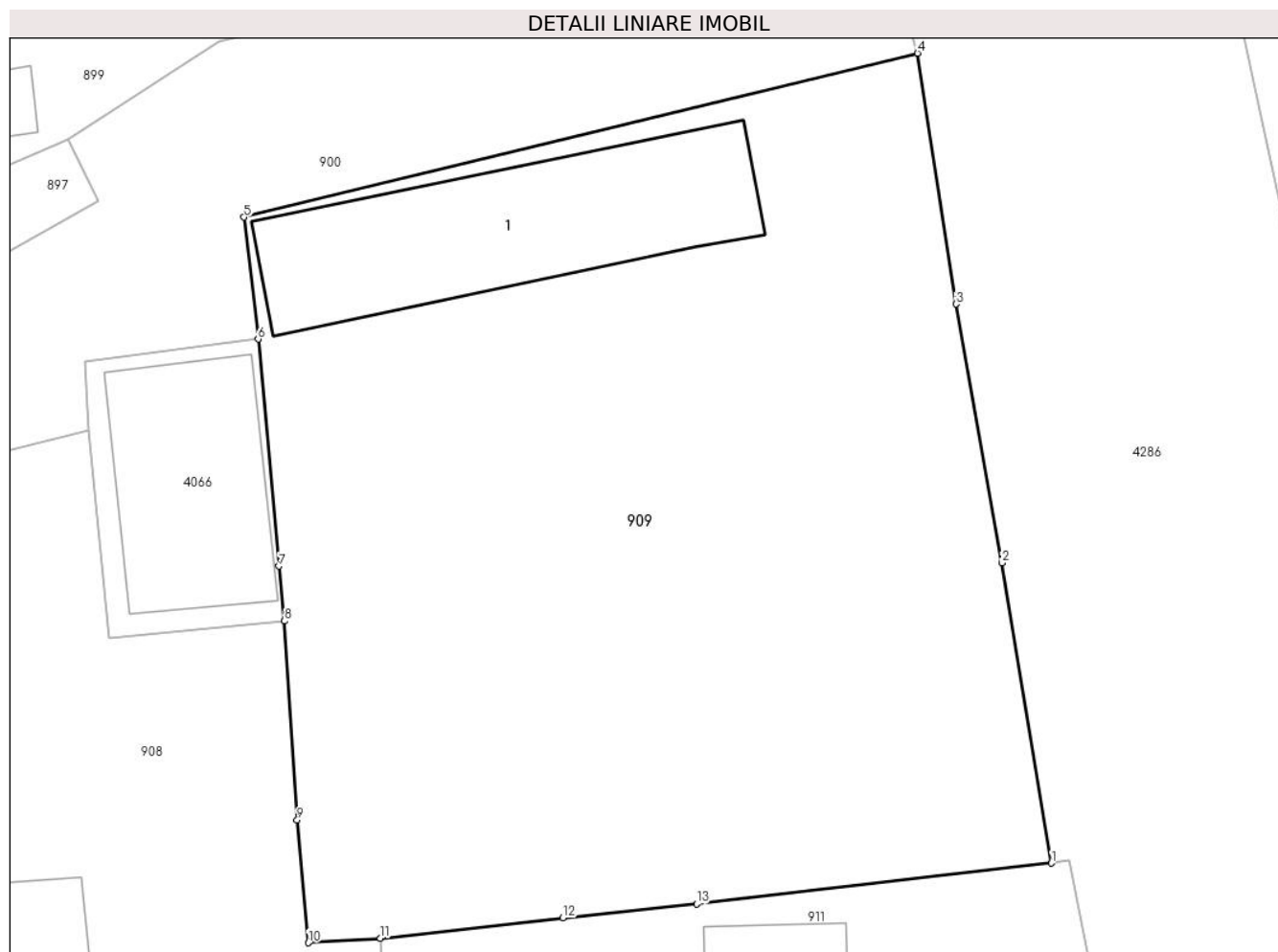
**C. Partea III. SARCINI**

Inscrieri privind dezmembramintele dreptului de proprietate, drepturi reale de garanție și sarcini		Referințe
<b>2412 / 30/04/2009</b>		
Act Notarial nr. 1098, din 30/04/2009 emis de BNP NICULINA VASILUT;		
C2	Intabulare, drept de CONCESIUNE drept de concesiune pe o perioada de 49 de ani, conform Contractului de concesiune nr.1438/18.05.2004, dobandit prin Conventie, cota actuala 1/1, cota initiala 1/1 1) SC DENILSON SRL, CIF:15004922	A1
<b>15064 / 08/10/2018</b>		
Act Notarial nr. 2796, din 08/10/2018 emis de Vasilit Niculina (CVC);		
C3	se notează transmiterea dreptului de concesiune asupra terenului de la GHINDA PROD S.R.L. la DENILSON S.R.L., ca urmare a dobândirii dreptului de proprietate asupra construcțiilor	A1

**Teren**

Nr cadastral	Suprafața (mp)*	Observații / Referințe
30141	814	

\* Suprafața este determinată în planul de proiecție Stereo 70.



**Date referitoare la teren**

Crt	Categorie folosință	Intravilan	Suprafața (mp)	Tarla	Parcelă	Nr. topo	Observații / Referințe
1	curți constructii	DA	814	-	-	-	STATUL ROMAN PRIN PRIMARIA POIANA STAMPEI -CONCEDENT- SC 'GHINDA PROD'SRL' IN CALITATE DE CONCESIONAR

**Date referitoare la construcții**

Crt	Număr	Destinație construcție	Supraf. (mp)	Situație juridică	Observații / Referințe
A1.1	30141	construcții anexa	85	Cu acte	Nr. niveluri:1; S. construita la sol:85 mp; S. construita desfasurata:85 mp; PROPIETAR ASUPRA CONSTRUCTIEI ESTE SC'GHINDA PROD'SRL

**Lungime Segmente**

1) Valorile lungimilor segmentelor sunt obținute din proiecție în plan.

Punct început	X / Y	Punct sfârșit	X / Y	Lungime segment (** (m)
1	506.468,185 635.413,22	2	506.466,281 635.424,717	11.654
2	506.466,281 635.424,717	3	506.464,525 635.434,631	10.068

Punct început	X / Y	Punct sfârșit	X / Y	Lungime segment (** (m)
3	506.464,525 635.434,631	4	506.463,058 635.444,236	9.716
4	506.463,058 635.444,236	5	506.437,245 635.437,962	26.565
5	506.437,245 635.437,962	6	506.437,794 635.433,291	4.703
6	506.437,794 635.433,291	7	506.438,592 635.424,598	8.73
7	506.438,592 635.424,598	8	506.438,796 635.422,497	2.111
8	506.438,796 635.422,497	9	506.439,287 635.414,88	7.633
9	506.439,287 635.414,88	10	506.439,717 635.410,175	4.725
10	506.439,717 635.410,175	11	506.442,476 635.410,34	2.764
11	506.442,476 635.410,34	12	506.449,465 635.411,128	7.033
12	506.449,465 635.411,128	13	506.454,588 635.411,664	5.151
13	506.454,588 635.411,664	1	506.468,185 635.413,22	13.686

\*\* Lungimile segmentelor sunt determinate în planul de proiecție Stereo 70 și sunt rotunjite la 1 milimetru.

\*\*\* Distanța dintre puncte este formată din segmente cumulate ce sunt mai mici decât valoarea 1 milimetru.



**DATE DESPRE IMOBILUL NR. 910**

Oficiul de Cadastru și Publicitate Imobiliară SUCEAVA  
Biroul de Cadastru și Publicitate Imobiliară Vatra Dornei

**A. Partea I. Descrierea imobilului**

TEREN Intravilan

Adresa: Loc. Dornisoara, Jud. Suceava

Nr. Crt	Nr cadastral Nr. topografic	Suprafața* (mp)	Observații / Referințe
A1		137	Sector cadastral:43 Teren neimprejmuit;

**B. Partea II. Proprietari și acte**

Inscrieri privitoare la dreptul de proprietate și alte drepturi reale	Referințe
/	
Act Administrativ nr. 156, din 05/12/2023 emis de Consiliul Local al Comunei Poiana Stampei (In anexa se regaseste la pozitia nr. 79);	
B1	A1
Intabulare, drept de PROPRIETATE, dobandit prin Lege, cota actuala 1/1, cota initiala 1/1 1) COMUNA POIANA STAMPEI, CIF:5021250, DOMENIUL PRIVAT	

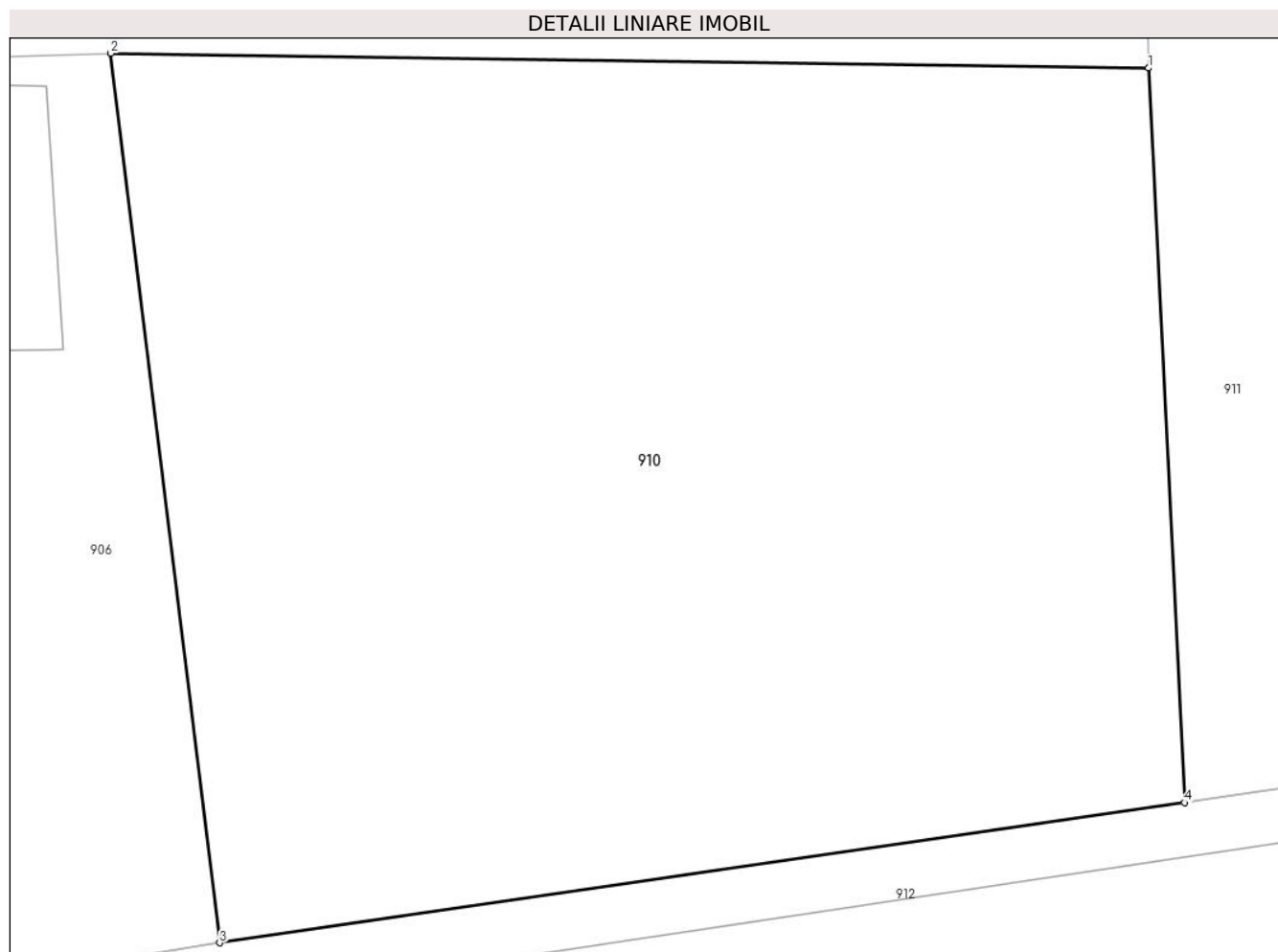
**C. Partea III. SARCINI .**

Inscrieri privind dezmembramintele dreptului de proprietate, drepturi reale de garanție și sarcini	Referințe
NU SUNT	

**Teren**

Nr cadastral	Suprafața (mp)*	Observații / Referințe
	137	

\* Suprafața este determinată în planul de proiecție Stereo 70.



**Date referitoare la teren**

Crt	Categorie folosință	Intravilan	Suprafața (mp)	Tarla	Parcelă	Nr. topo	Observații / Referințe
1	curți constructii	DA	137	-	-	-	

**Lungime Segmente**

1) Valorile lungimilor segmentelor sunt obținute din proiecție în plan.

Punct început	X / Y	Punct sfârșit	X / Y	Lungime segment (** (m)
1	506.443,435 635.386,734	2	506.430,005 635.386,926	13.431
2	506.430,005 635.386,926	3	506.431,414 635.375,422	11.59
3	506.431,414 635.375,422	4	506.443,9 635.377,235	12.617
4	506.443,9 635.377,235	1	506.443,435 635.386,734	9.51

**\*\* Lungimile segmentelor sunt determinate în planul de proiecție Stereo 70 și sunt rotunjite la 1 milimetru.**

**\*\*\* Distanța dintre puncte este formată din segmente cumulate ce sunt mai mici decât valoarea 1 milimetru.**





**DATE DESPRE IMOBILUL NR. 911**

Oficiul de Cadastru și Publicitate Imobiliară SUCEAVA  
Biroul de Cadastru și Publicitate Imobiliară Vatra Dornei

**A. Partea I. Descrierea imobilului**

TEREN Intravilan

Adresa: Loc. Dornisoara, Jud. Suceava

Nr. Crt	Nr cadastral Nr. topografic	Suprafața* (mp)	Observații / Referințe
A1		945	Sector cadastral:43 Teren imprejmuit;

**Construcții**

Crt	Nr cadastral Nr. topografic	Adresa	Observații / Referințe
A1.1		Loc. Dornisoara, Jud. Suceava	Nr. niveluri:1; S. construita la sol:32 mp; S. construita desfasurata:32 mp;

**B. Partea II. Proprietari și acte**

Inscrieri privitoare la dreptul de proprietate și alte drepturi reale		Referințe
/		
Act Administrativ nr. 156, din 05/12/2023 emis de Consiliul Local al Comunei Poiana Stampei (In anexa se regaseste la pozitia nr. 80);		
B1	Intabulare, drept de PROPRIETATE, dobandit prin Lege, cota actuala 1/1, cota initiala 1/1 1) <b>COMUNA POIANA STAMPEI</b> , CIF:5021250, DOMENIUL PRIVAT	A1
Act Administrativ nr. 2981, din 31/03/2023 emis de PRIMARIA COMUNEI POIANA STAMPEI;		
B1	Intabulare, drept de PROPRIETATE, dobandit prin Lege, cota actuala 1/1, cota initiala 1/1 1) <b>MAFTEI COSTICA</b>	A1.1

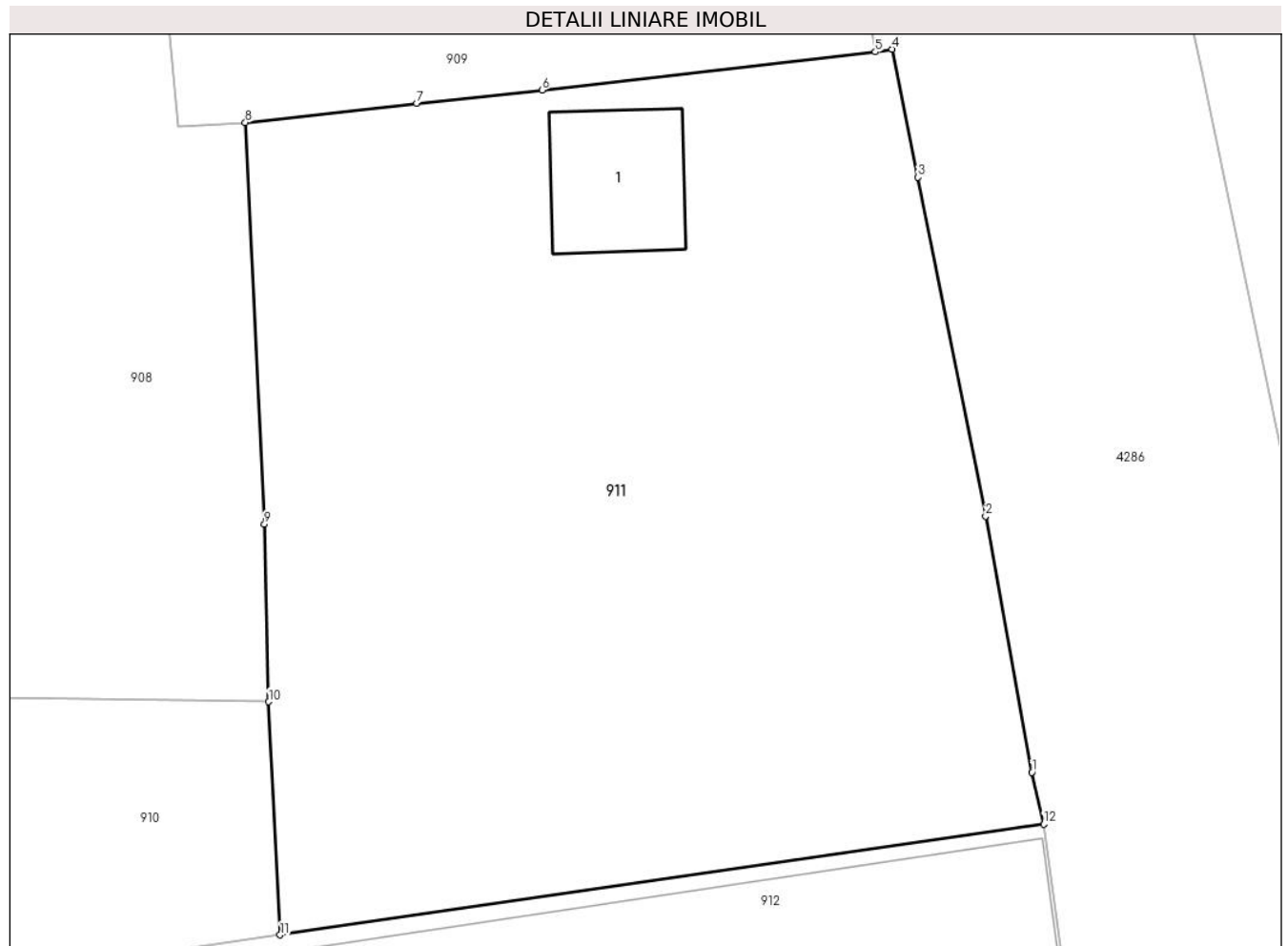
**C. Partea III. SARCINI .**

Inscrieri privind dezmembramintele dreptului de proprietate, drepturi reale de garanție și sarcini	Referințe
NU SUNT	

**Teren**

Nr cadastral	Suprafața (mp)*	Observații / Referințe
	945	

\* Suprafața este determinată în planul de proiecție Stereo 70.



**Date referitoare la teren**

Crt	Categorie folosință	Intravilan	Suprafața (mp)	Tarla	Parcelă	Nr. topo	Observații / Referințe
1	curți constructii	DA	945	-	-	-	

**Date referitoare la construcții**

Crt	Număr	Destinație construcție	Supraf. (mp)	Situație juridică	Observații / Referințe
A1.1		constructii anexa	32	Cu acte	Nr. niveluri:1; S. construita la sol:32 mp; S. construita desfasurata:32 mp;

**Lungime Segmente**

1) Valorile lungimilor segmentelor sunt obținute din proiecție în plan.

Punct început	X / Y	Punct sfârșit	X / Y	Lungime segment (** (m)
1	506.474,57 635.383,86	2	506.472,686 635.394,302	10.611
2	506.472,686 635.394,302	3	506.469,924 635.408,11	14.082
3	506.469,924 635.408,11	4	506.468,864 635.413,329	5.326
4	506.468,864 635.413,329	5	506.468,185 635.413,22	0.688

Punct început	X / Y	Punct sfârșit	X / Y	Lungime segment (** (m)
5	506.468,185 635.413,22	6	506.454,588 635.411,664	13.686
6	506.454,588 635.411,664	7	506.449,465 635.411,128	5.151
7	506.449,465 635.411,128	8	506.442,476 635.410,34	7.033
8	506.442,476 635.410,34	9	506.443,257 635.393,968	16.391
9	506.443,257 635.393,968	10	506.443,435 635.386,734	7.236
10	506.443,435 635.386,734	11	506.443,9 635.377,235	9.51
11	506.443,9 635.377,235	12	506.475,054 635.381,749	31.479
12	506.475,054 635.381,749	1	506.474,57 635.383,86	2.166

\*\* Lungimile segmentelor sunt determinate în planul de proiecție Stereo 70 și sunt rotunjite la 1 milimetru.

\*\*\* Distanța dintre puncte este formată din segmente cumulate ce sunt mai mici decât valoarea 1 milimetru.



**DATE DESPRE IMOBILUL NR. 912**

Oficiul de Cadastru și Publicitate Imobiliară SUCEAVA  
Biroul de Cadastru și Publicitate Imobiliară Vatra Dornei

**A. Partea I. Descrierea imobilului**

TEREN Intravilan

Adresa: Loc. Dornisoara, Nr. 80, Jud. Suceava

Nr. Crt	Nr cadastral Nr. topografic	Suprafața* (mp)	Observații / Referințe
A1	30183	2.055	Sector cadastral:43 Teren neimprijmit;

**Construcții**

Crt	Nr cadastral Nr. topografic	Adresa	Observații / Referințe
A1.1	30183	Loc. Dornisoara, Nr. 80, Jud. Suceava	Nr. niveluri:1; S. construita la sol:306 mp; S. construita desfasurata:306 mp;
A1.2	30183	Loc. Dornisoara, Nr. 80, Jud. Suceava	Nr. niveluri:1; S. construita la sol:75 mp; S. construita desfasurata:75 mp;

**B. Partea II. Proprietari și acte**

Inscrieri privitoare la dreptul de proprietate și alte drepturi reale		Referințe
<b>3346 / 11/06/2009</b>		
Act Notarial nr. 1419, din 11/06/2009 emis de BNP VASILUT;		
B1	Se infiinteaza cartea funciara 30183 a imobilului cu numarul cadastral 30183/Poiana Stampei, rezultat din dezmembrarea imobilului cu numarul cadastral 6 (identificator electronic 30142) inscris in cartea funciara 1 Dornisoara (identificator electronic 30142);	A1
<b>8862 / 05/08/2011</b>		
Act Administrativ nr. 8454, din 25/07/2011 emis de BCPI-Vatra Dornei;		
B5	se notează că imobilul cu nr.cad.30183 are o suprafață măsurată de 2055 mp.	A1
<b>18463 / 19/12/2017</b>		
Act Notarial nr. 2915, din 19/12/2017 emis de Vasilit Niculina;		
B6	Intabulare, drept de PROPRIETATE, dobandit prin Conventie, cota actuala 1/1, cota initiala 1/1 1) SC BUSS PRODEXPRES SRL, CIF:33393089	A1
/		
Act Administrativ nr. 2981, din 31/03/2023 emis de PRIMARIA COMUNEI POIANA STAMPEI;		
B7	Intabulare, drept de PROPRIETATE, dobandit prin Lege, cota actuala 1/1, cota initiala 1/1 1) SC BUSS PRODEXPRES SRL, CIF:33393089	A1.1, A1.2

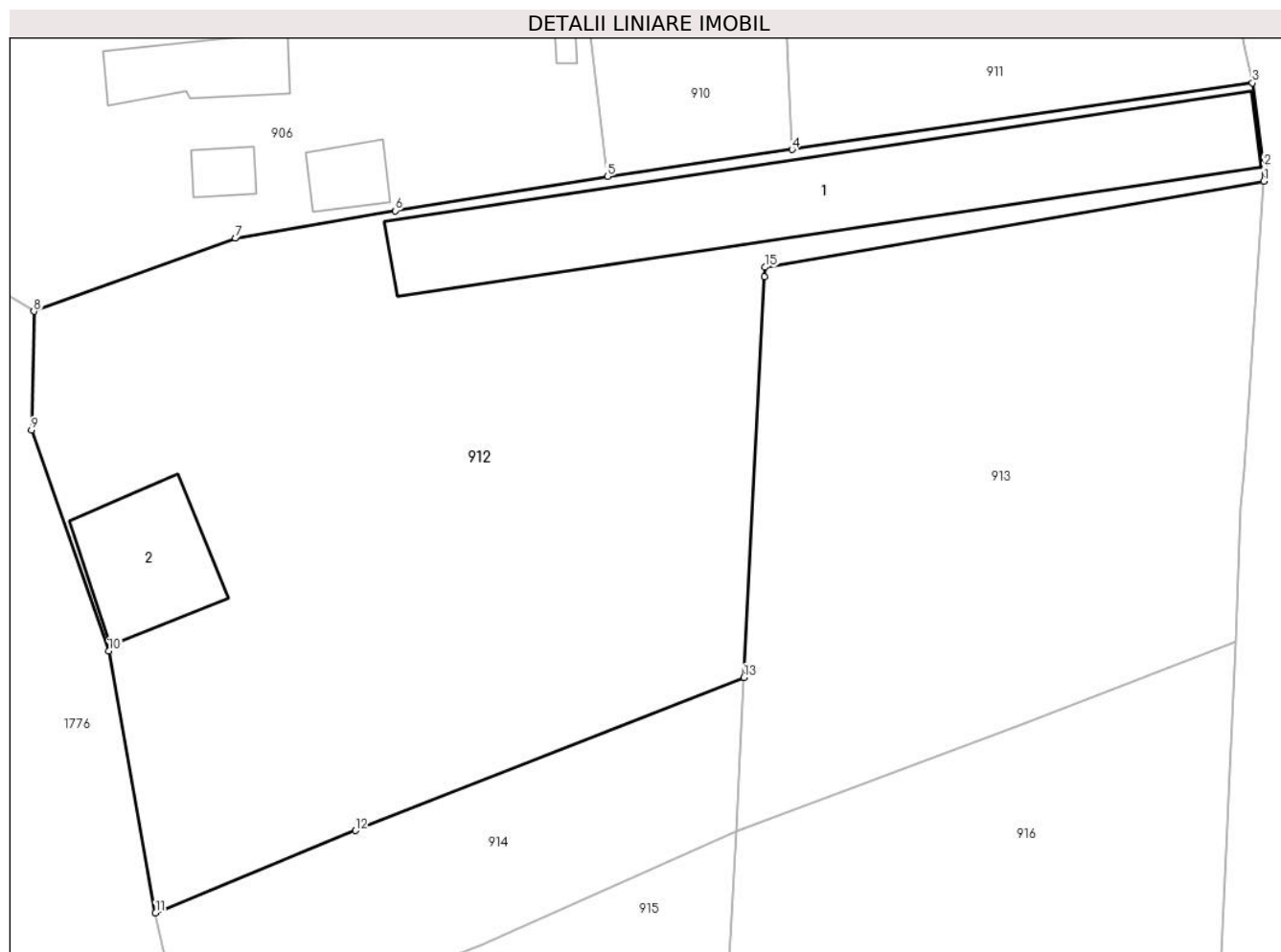
**C. Partea III. SARCINI .**

Inscrieri privind dezmembramintele dreptului de proprietate, drepturi reale de garanție și sarcini	Referințe
NU SUNT	

**Teren**

Nr cadastral	Suprafața (mp)*	Observații / Referințe
30183	2.055	

\* Suprafața este determinată în planul de proiecție Stereo 70.



**Date referitoare la teren**

Crt	Categorie folosință	Intravilan	Suprafața (mp)	Tarla	Parcelă	Nr. topo	Observații / Referințe
1	curți constructii	DA	2.055	-	-	-	

**Date referitoare la construcții**

Crt	Număr	Destinație construcție	Supraf. (mp)	Situație juridică	Observații / Referințe
A1.1	30183	constructii anexa	306	Cu acte	Nr. niveluri:1; S. construita la sol:306 mp; S. construita desfasurata:306 mp;
A1.2	30183	constructii anexa	75	Cu acte	Nr. niveluri:1; S. construita la sol:75 mp; S. construita desfasurata:75 mp;

**Lungime Segmente**

1) Valorile lungimilor segmentelor sunt obținute din proiecție în plan.

Punct început	X / Y	Punct sfârșit	X / Y	Lungime segment (** (m)
1	506.475,815 635.375,104	2	506.475,812 635.376,095	0.991
2	506.475,812 635.376,095	3	506.475,054 635.381,749	5.705
3	506.475,054 635.381,749	4	506.443,9 635.377,235	31.479

Punct început	X / Y	Punct sfârșit	X / Y	Lungime segment (** (m)
4	506.443,9 635.377,235	5	506.431,414 635.375,422	12.617
5	506.431,414 635.375,422	6	506.417,04 635.373,102	14.56
6	506.417,04 635.373,102	7	506.406,228 635.371,244	10.97
7	506.406,228 635.371,244	8	506.392,597 635.366,298	14.501
8	506.392,597 635.366,298	9	506.392,438 635.358,27	8.03
9	506.392,438 635.358,27	10	506.397,651 635.343,326	15.827
10	506.397,651 635.343,326	11	506.400,818 635.325,609	17.998
11	506.400,818 635.325,609	12	506.414,344 635.331,187	14.631
12	506.414,344 635.331,187	13	506.440,643 635.341,541	28.264
13	506.440,643 635.341,541	14	506.442,027 635.368,634	27.128
14	506.442,027 635.368,634	15	506.442,083 635.369,287	0.655
15	506.442,083 635.369,287	1	506.475,815 635.375,104	34.23

\*\* Lungimile segmentelor sunt determinate în planul de proiecție Stereo 70 și sunt rotunjite la 1 milimetru.

\*\*\* Distanța dintre puncte este formată din segmente cumulate ce sunt mai mici decât valoarea 1 milimetru.





**DATE DESPRE IMOBILUL NR. 913**

Oficiul de Cadastru și Publicitate Imobiliară SUCEAVA  
Biroul de Cadastru și Publicitate Imobiliară Vatra Dornei

**A. Partea I. Descrierea imobilului**

TEREN Intravilan

Adresa: Loc. Dornisoara, Jud. Suceava

Nr. Crt	Nr cadastral Nr. topografic	Suprafața* (mp)	Observații / Referințe
A1		1.152	Sector cadastral:43 Teren neimpregmuit;

**B. Partea II. Proprietari și acte**

Inscrieri privitoare la dreptul de proprietate și alte drepturi reale	Referințe
/	
Act Administrativ nr. 156, din 05/12/2023 emis de Consiliul Local al Comunei Poiana Stampei (In anexa se regaseste la pozitia nr. 81);	
B1	A1
Intabulare, drept de PROPRIETATE, dobandit prin Lege, cota actuala 1/1, cota initiala 1/1 1) COMUNA POIANA STAMPEI, CIF:5021250, DOMENIUL PRIVAT	

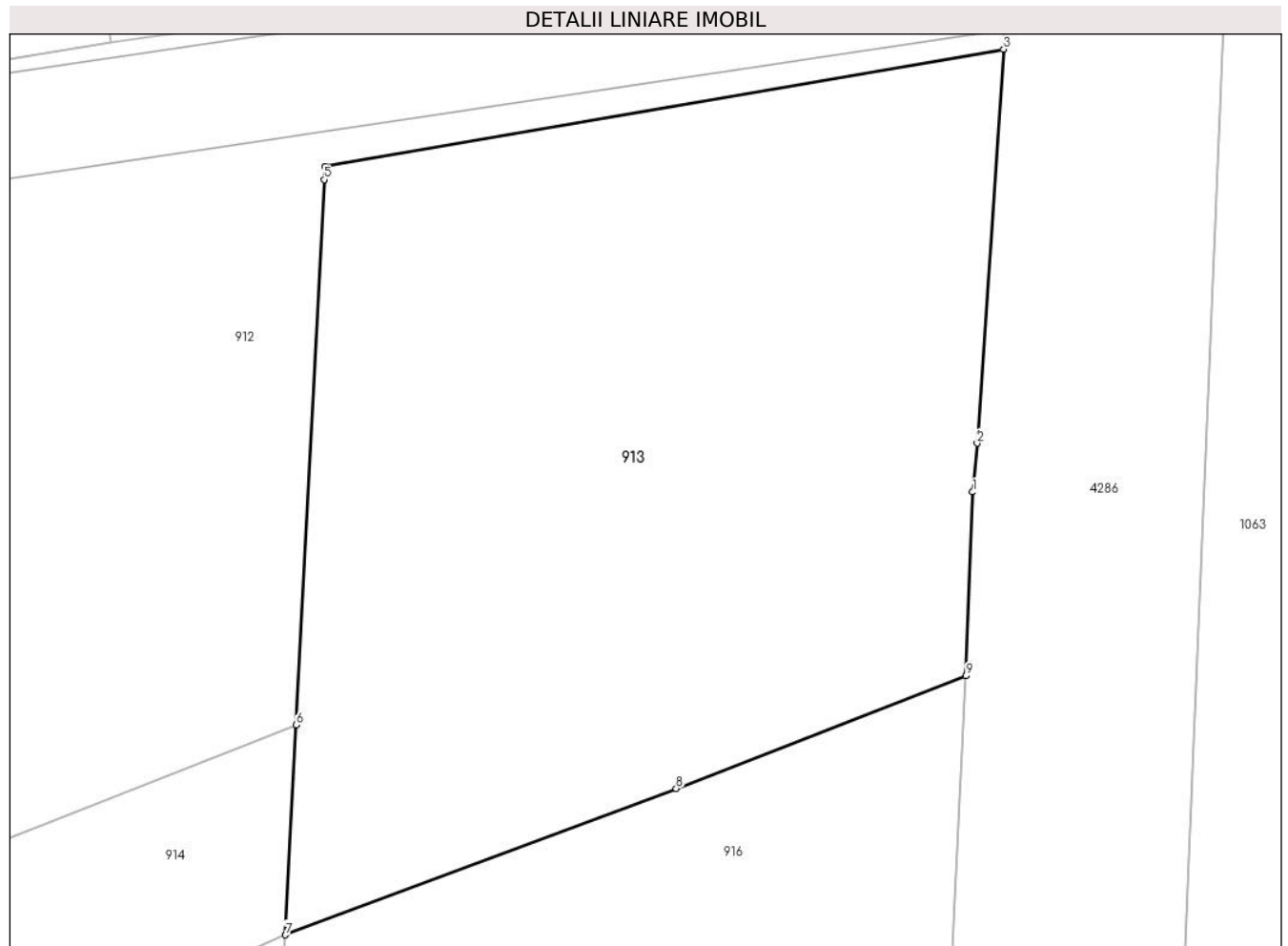
**C. Partea III. SARCINI .**

Inscrieri privind dezmembramintele dreptului de proprietate, drepturi reale de garanție și sarcini	Referințe
NU SUNT	

**Teren**

Nr cadastral	Suprafața (mp)*	Observații / Referințe
	1.152	

\* Suprafața este determinată în planul de proiecție Stereo 70.



**Date referitoare la teren**

Crt	Categorie folosință	Intravilan	Suprafața (mp)	Tarla	Parcelă	Nr. topo	Observații / Referințe
1	curți constructii	DA	1.152	-	-	-	

**Lungime Segmente**

1) Valorile lungimilor segmentelor sunt obținute din proiecție în plan.

Punct început	X / Y	Punct sfârșit	X / Y	Lungime segment (** (m)
1	506.474,281 635.353,109	2	506.474,501 635.355,536	2.437
2	506.474,501 635.355,536	3	506.475,815 635.375,104	19.612
3	506.475,815 635.375,104	4	506.442,083 635.369,287	34.23
4	506.442,083 635.369,287	5	506.442,027 635.368,634	0.655
5	506.442,027 635.368,634	6	506.440,643 635.341,541	27.128

Punct început	X / Y	Punct sfârșit	X / Y	Lungime segment (** (m)
6	506.440,643 635.341,541	7	506.440,11 635.331,112	10.443
7	506.440,11 635.331,112	8	506.459,534 635.338,387	20.742
8	506.459,534 635.338,387	9	506.473,957 635.343,974	15.467
9	506.473,957 635.343,974	1	506.474,281 635.353,109	9.141

\*\* Lungimile segmentelor sunt determinate în planul de proiecție Stereo 70 și sunt rotunjite la 1 milimetru.

\*\*\* Distanța dintre puncte este formată din segmente cumulate ce sunt mai mici decât valoarea 1 milimetru.



**DATE DESPRE IMOBILUL NR. 914**

Oficiul de Cadastru și Publicitate Imobiliară SUCEAVA  
Biroul de Cadastru și Publicitate Imobiliară Vatra Dornei

**A. Partea I. Descrierea imobilului**

TEREN Intravilan

Adresa: Loc. Dornisoara, Jud. Suceava

Nr. Crt	Nr cadastral Nr. topografic	Suprafața* (mp)	Observații / Referințe
A1	30184	419	Sector cadastral:43 Teren neimprejmuit;

**B. Partea II. Proprietari și acte**

Inscrieri privitoare la dreptul de proprietate și alte drepturi reale		Referințe
<b>3346 / 11/06/2009</b>		
Act Notarial nr. 1419, din 11/06/2009 emis de BNP VASILUT;		
B1	Se infiinteaza cartea funciara 30184 a imobilului cu numarul cadastral 30184/Poiana Stampei, rezultat din dezmembrarea imobilului cu numarul cadastral 6 (identificator electronic 30142) inscris in cartea funciara 1 Dornisoara (identificator electronic 30142);	A1
<b>17413 / 17/12/2015</b>		
Act Notarial nr. 3066, din 17/12/2015 emis de Rotaru RAUL- GABRIEL;		
B3	Intabulare, drept de PROPRIETATE, dobandit prin Conventie, cota actuala 1/1, cota initiala 1/1 1) S.C. DIORITUL S.R.L., CIF:14306426	A1

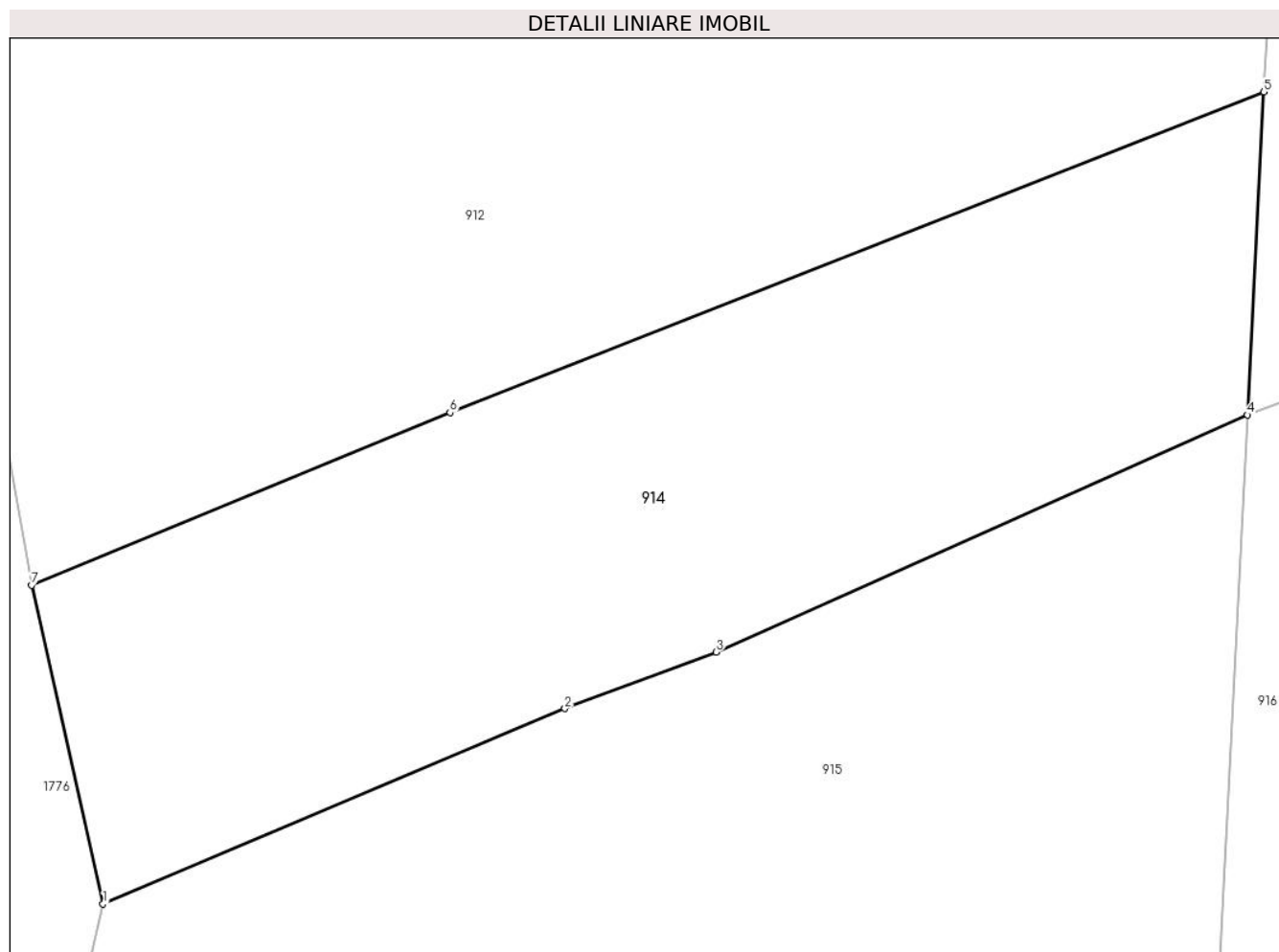
**C. Partea III. SARCINI .**

Inscrieri privind dezmembramintele dreptului de proprietate, drepturi reale de garanție și sarcini	Referințe
NU SUNT	

**Teren**

Nr cadastral	Suprafața (mp)*	Observații / Referințe
30184	419	

\* Suprafața este determinată în planul de proiecție Stereo 70.



**Date referitoare la teren**

Crt	Categorie folosință	Intravilan	Suprafața (mp)	Tarla	Parcelă	Nr. topo	Observații / Referințe
1	drum	DA	419	-	-	-	

**Lungime Segmente**

1) Valorile lungimilor segmentelor sunt obținute din proiecție în plan.

Punct început	X / Y	Punct sfârșit	X / Y	Lungime segment (** (m)
1	506.403,128 635.315,316	2	506.418,054 635.321,629	16.206
2	506.418,054 635.321,629	3	506.422,939 635.323,455	5.215
3	506.422,939 635.323,455	4	506.440,11 635.331,112	18.801
4	506.440,11 635.331,112	5	506.440,643 635.341,541	10.443
5	506.440,643 635.341,541	6	506.414,344 635.331,187	28.264

Punct început	X / Y	Punct sfârșit	X / Y	Lungime segment (** (m)
6	506.414,344 635.331,187	7	506.400,818 635.325,609	14.631
7	506.400,818 635.325,609	1	506.403,128 635.315,316	10.549

\*\* Lungimile segmentelor sunt determinate în planul de proiecție Stereo 70 și sunt rotunjite la 1 milimetru.

\*\*\* Distanța dintre puncte este formată din segmente cumulate ce sunt mai mici decât valoarea 1 milimetru.





**DATE DESPRE IMOBILUL NR. 915**

Oficiul de Cadastru și Publicitate Imobiliară SUCEAVA  
Biroul de Cadastru și Publicitate Imobiliară Vatra Dornei

**A. Partea I. Descrierea imobilului**

TEREN Intravilan

Adresa: Loc. Dornisoara, Jud. Suceava

Nr. Crt	Nr cadastral Nr. topografic	Suprafața* (mp)	Observații / Referințe
A1	30185	721	Sector cadastral:43 Teren neimprejmuit;

**B. Partea II. Proprietari și acte**

Inscrieri privitoare la dreptul de proprietate și alte drepturi reale		Referințe
<b>3346 / 11/06/2009</b>		
Act Notarial nr. 1419, din 11/06/2009 emis de BNP VASILUT;		
B1	Se infiinteaza cartea funciara 30185 a imobilului cu numarul cadastral 30185/Poiana Stampei, rezultat din dezmembrarea imobilului cu numarul cadastral 6 (identificator electronic 30142) inscris in cartea funciara 1 Dornisoara (identificator electronic 30142);	A1
<b>15065 / 08/10/2018</b>		
Act Notarial nr. 2794, din 08/10/2018 emis de Vasilut Niculina (CVC);		
B4	Intabulare, drept de PROPRIETATE, dobandit prin Conventie, cota actuala 1/1, cota initiala 1/1 1) SC DENILSON SRL, CIF:15004922	A1

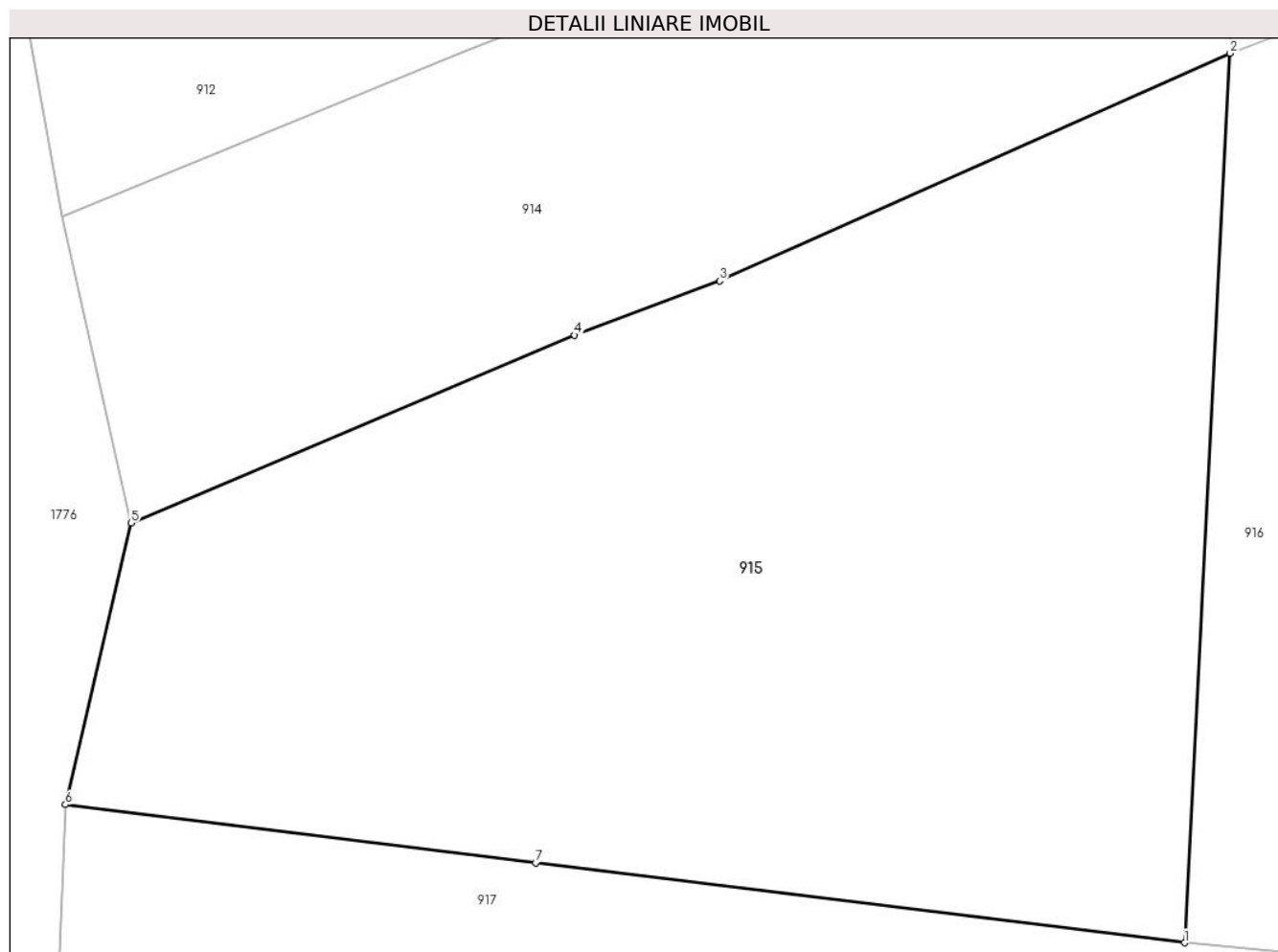
**C. Partea III. SARCINI .**

Inscrieri privind dezmembramintele dreptului de proprietate, drepturi reale de garanție și sarcini	Referințe
NU SUNT	

**Teren**

Nr cadastral	Suprafața (mp)*	Observații / Referințe
30185	721	

\* Suprafața este determinată în planul de proiecție Stereo 70.



**Date referitoare la teren**

Crt	Categorie folosință	Intravilan	Suprafața (mp)	Tarla	Parcelă	Nr. topo	Observații / Referințe
1	curți constructii	DA	721	-	-	-	

**Lungime Segmente**

1) Valorile lungimilor segmentelor sunt obținute din proiecție în plan.

Punct început	X / Y	Punct sfârșit	X / Y	Lungime segment (** (m)
1	506.438,581 635.301,195	2	506.440,11 635.331,112	29.956
2	506.440,11 635.331,112	3	506.422,939 635.323,455	18.801
3	506.422,939 635.323,455	4	506.418,054 635.321,629	5.215
4	506.418,054 635.321,629	5	506.403,128 635.315,316	16.206
5	506.403,128 635.315,316	6	506.400,918 635.305,841	9.729

Punct început	X / Y	Punct sfârșit	X / Y	Lungime segment (** (m)
6	506.400,918 635.305,841	7	506.416,749 635.303,888	15.951
7	506.416,749 635.303,888	1	506.438,581 635.301,195	21.997

\*\* Lungimile segmentelor sunt determinate în planul de proiecție Stereo 70 și sunt rotunjite la 1 milimetru.

\*\*\* Distanța dintre puncte este formată din segmente cumulate ce sunt mai mici decât valoarea 1 milimetru.



**DATE DESPRE IMOBILUL NR. 916**

Oficiul de Cadastru și Publicitate Imobiliară SUCEAVA  
 Biroul de Cadastru și Publicitate Imobiliară Vatra Dornei

**A. Partea I. Descrierea imobilului**

TEREN Intravilan

Adresa: Loc. Dornisoara, Jud. Suceava

Nr. Crt	Nr cadastral Nr. topografic	Suprafața* (mp)	Observații / Referințe
A1		1.203	Sector cadastral:43 Teren neimprejmuit;

**B. Partea II. Proprietari și acte**

Inscrieri privitoare la dreptul de proprietate și alte drepturi reale	Referințe
/	
Act Administrativ nr. 156, din 05/12/2023 emis de Consiliul Local al Comunei Poiana Stampei (In anexa se regaseste la pozitia nr. 82);	
B1	A1
Intabulare, drept de PROPRIETATE, dobandit prin Lege, cota actuala 1/1, cota initiala 1/1 1) COMUNA POIANA STAMPEI, CIF:5021250, DOMENIUL PRIVAT	

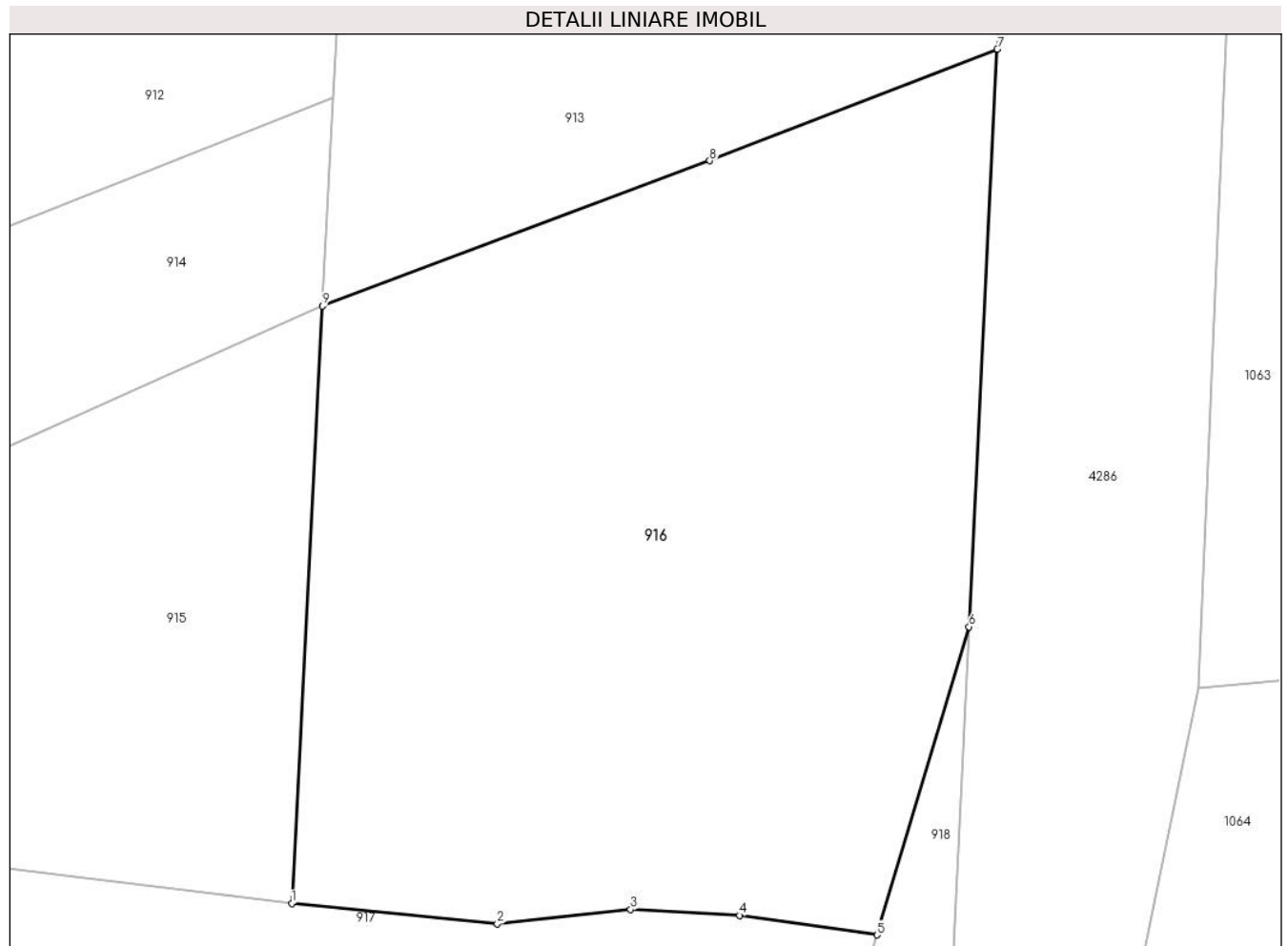
**C. Partea III. SARCINI .**

Inscrieri privind dezmembramintele dreptului de proprietate, drepturi reale de garanție și sarcini	Referințe
NU SUNT	

**Teren**

Nr cadastral	Suprafața (mp)*	Observații / Referințe
	1.203	

\* Suprafața este determinată în planul de proiecție Stereo 70.



**Date referitoare la teren**

Crt	Categorie folosință	Intravilan	Suprafața (mp)	Tarla	Parcelă	Nr. topo	Observații / Referințe
1	curți constructii	DA	1.203	-	-	-	

**Lungime Segmente**

1) Valorile lungimilor segmentelor sunt obținute din proiecție în plan.

Punct început	X / Y	Punct sfârșit	X / Y	Lungime segment (** (m)
1	506.438,581 635.301,195	2	506.448,89 635.300,178	10.359
2	506.448,89 635.300,178	3	506.455,569 635.300,899	6.718
3	506.455,569 635.300,899	4	506.461,033 635.300,595	5.472
4	506.461,033 635.300,595	5	506.467,931 635.299,62	6.967
5	506.467,931 635.299,62	6	506.472,546 635.315,047	16.103

Punct început	X / Y	Punct sfârșit	X / Y	Lungime segment (** (m)
6	506.472,546 635.315,047	7	506.473,957 635.343,974	28.961
7	506.473,957 635.343,974	8	506.459,534 635.338,387	15.467
8	506.459,534 635.338,387	9	506.440,11 635.331,112	20.742
9	506.440,11 635.331,112	1	506.438,581 635.301,195	29.956

\*\* Lungimile segmentelor sunt determinate în planul de proiecție Stereo 70 și sunt rotunjite la 1 milimetru.

\*\*\* Distanța dintre puncte este formată din segmente cumulate ce sunt mai mici decât valoarea 1 milimetru.





**DATE DESPRE IMOBILUL NR. 917**

Oficiul de Cadastru și Publicitate Imobiliară SUCEAVA  
Biroul de Cadastru și Publicitate Imobiliară Vatra Dornei

**A. Partea I. Descrierea imobilului**

TEREN Intravilan

Nr. cadastral vechi:15/2 - 15/1

Adresa: Loc. Dornisoara, Nr. 82, Jud. Suceava

Nr. Crt	Nr cadastral Nr. topografic	Suprafața* (mp)	Observații / Referințe
A1	30463	3.850	Sector cadastral:43 Teren neimprejmuit;

**Construcții**

Crt	Nr cadastral Nr. topografic	Adresa	Observații / Referințe
A1.1	30463	Loc. Dornisoara, Nr. 82, Jud. Suceava	Nr. niveluri:1; S. construita la sol:654 mp; S. construita defasurata:654 mp; sectie debitare si prelucrare lemn

**B. Partea II. Proprietari și acte**

Inscrieri privitoare la dreptul de proprietate și alte drepturi reale		Referințe
<b>4517 / 15/08/2007</b>		
Act Notarial nr. 2425, din 15/08/2007 emis de BNP Niculina Vasilut (CONTRACT_VANZARE-CUMPARARE);		
B1	Intabulare, drept de PROPRIETATE, dobandit prin Conventie, cota actuala 1/1, cota initiala 1/1 1) <b>SC DIORITUL SRL</b> , CIF:14306426 <i>OBSERVATII: (provenita din conversia CF 5 a com. cad. Dornisoara)</i>	A1, A1.1

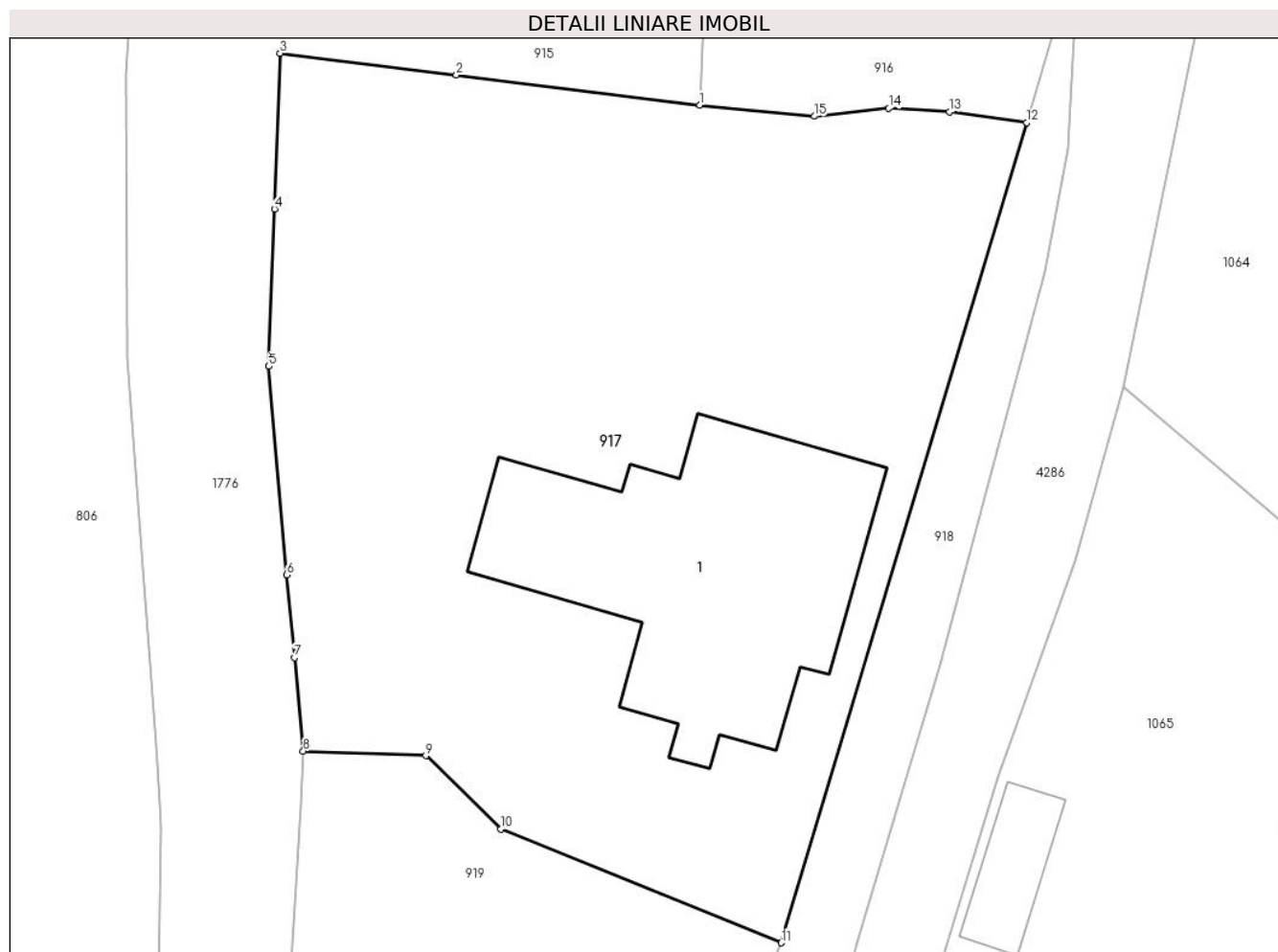
**C. Partea III. SARCINI**

Inscrieri privind dezmembramintele dreptului de proprietate, drepturi reale de garanție și sarcini		Referințe
<b>2262 / 10/02/2014</b>		
Act Notarial nr. 269, din 10/02/2014 emis de Vasilut Niculina;		
C3	se notează radierea dreptului de ipotecă și a interdicțiilor înscrise în favoarea Băncii Comerciale Române SA	A1, A1.1

### Teren

Nr cadastral	Suprafața (mp)*	Observații / Referințe
30463	3.850	

\* Suprafața este determinată în planul de proiecție Stereo 70.



### Date referitoare la teren

Crt	Categorie folosință	Intra vilan	Suprafața (mp)	Tarla	Parcelă	Nr. topo	Observații / Referințe
1	curți constructii	DA	3.850	-	-	-	15/2

### Date referitoare la construcții

Crt	Număr	Destinație construcție	Supraf. (mp)	Situație juridică	Observații / Referințe
A1.1	30463	construcții industriale și edilitare	654	Cu acte	Nr. niveluri:1; S. construita la sol:654 mp; S. construita desfasurata:654 mp; sectie debitare și prelucrare lemn

### Lungime Segmente

1) Valorile lungimilor segmentelor sunt obținute din proiecție în plan.

Punct început	X / Y	Punct sfârșit	X / Y	Lungime segment (** (m)
1	506.438,581 635.301,195	2	506.416,749 635.303,888	21.997
2	506.416,749 635.303,888	3	506.400,918 635.305,841	15.951
3	506.400,918 635.305,841	4	506.400,412 635.291,866	13.984

Punct început	X / Y	Punct sfârșit	X / Y	Lungime segment (** (m)
4	506.400,412 635.291,866	5	506.399,902 635.277,761	14.114
5	506.399,902 635.277,761	6	506.401,514 635.259,024	18.806
6	506.401,514 635.259,024	7	506.402,209 635.251,616	7.441
7	506.402,209 635.251,616	8	506.402,995 635.243,239	8.414
8	506.402,995 635.243,239	9	506.413,993 635.242,821	11.006
9	506.413,993 635.242,821	10	506.420,713 635.236,24	9.406
10	506.420,713 635.236,24	11	506.445,921 635.226,033	27.196
11	506.445,921 635.226,033	12	506.467,931 635.299,62	76.808
12	506.467,931 635.299,62	13	506.461,033 635.300,595	6.967
13	506.461,033 635.300,595	14	506.455,569 635.300,899	5.472
14	506.455,569 635.300,899	15	506.448,89 635.300,178	6.718
15	506.448,89 635.300,178	1	506.438,581 635.301,195	10.359

\*\* Lungimile segmentelor sunt determinate în planul de proiecție Stereo 70 și sunt rotunjite la 1 milimetru.

\*\*\* Distanța dintre puncte este formată din segmente cumulate ce sunt mai mici decât valoarea 1 milimetru.



**DATE DESPRE IMOBILUL NR. 918**

Oficiul de Cadastru și Publicitate Imobiliară SUCEAVA  
 Biroul de Cadastru și Publicitate Imobiliară Vatra Dornei

**A. Partea I. Descrierea imobilului**

TEREN Intravilan

Adresa: Loc. Dornisoara, Jud. Suceava

Nr. Crt	Nr cadastral Nr. topografic	Suprafața* (mp)	Observații / Referințe
A1		951	Sector cadastral:43 Teren neimprejmuit;

**B. Partea II. Proprietari și acte**

Inscrieri privitoare la dreptul de proprietate și alte drepturi reale	Referințe
/	
Act Administrativ nr. 156, din 05/12/2023 emis de Consiliul Local al Comunei Poiana Stampei (In anexa se regaseste la pozitia nr. 83);	
B1	A1
Intabulare, drept de PROPRIETATE, dobandit prin Lege, cota actuala 1/1, cota initiala 1/1 1) COMUNA POIANA STAMPEI, CIF:5021250, DOMENIUL PRIVAT	

**C. Partea III. SARCINI .**

Inscrieri privind dezmembramintele dreptului de proprietate, drepturi reale de garanție și sarcini	Referințe
NU SUNT	

**Teren**

Nr cadastral	Suprafața (mp)*	Observații / Referințe
	951	

\* Suprafața este determinată în planul de proiecție Stereo 70.



**Date referitoare la teren**

Crt	Categorie folosință	Intravilan	Suprafața (mp)	Tarla	Parcelă	Nr. topo	Observații / Referințe
1	curți constructii	DA	951	-	-	-	

**Lungime Segmente**

1) Valorile lungimilor segmentelor sunt obținute din proiecție în plan.

Punct început	X / Y	Punct sfârșit	X / Y	Lungime segment (** (m)
1	506.452,965 635.226,723	2	506.460,206 635.251,012	25.345
2	506.460,206 635.251,012	3	506.469,615 635.286,34	36.559
3	506.469,615 635.286,34	4	506.471,675 635.297,194	11.048
4	506.471,675 635.297,194	5	506.472,546 635.315,047	17.874
5	506.472,546 635.315,047	6	506.467,931 635.299,62	16.103

Punct început	X / Y	Punct sfârșit	X / Y	Lungime segment (** (m)
6	506.467,931 635.299,62	7	506.445,921 635.226,033	76.808
7	506.445,921 635.226,033	8	506.416,918 635.148,175	83.085
8	506.416,918 635.148,175	9	506.435,044 635.177,66	34.611
9	506.435,044 635.177,66	10	506.442,808 635.197,093	20.927
10	506.442,808 635.197,093	11	506.449,284 635.214,724	18.783
11	506.449,284 635.214,724	1	506.452,965 635.226,723	12.551

\*\* Lungimile segmentelor sunt determinate în planul de proiecție Stereo 70 și sunt rotunjite la 1 milimetru.

\*\*\* Distanța dintre puncte este formată din segmente cumulate ce sunt mai mici decât valoarea 1 milimetru.





**DATE DESPRE IMOBILUL NR. 919**

Oficiul de Cadastru și Publicitate Imobiliară SUCEAVA  
Biroul de Cadastru și Publicitate Imobiliară Vatra Dornei

**A. Partea I. Descrierea imobilului**

TEREN Intravilan

Adresa: Loc. Dornisoara, Jud. Suceava

Nr. Crt	Nr cadastral Nr. topografic	Suprafața* (mp)	Observații / Referințe
A1		3.745	Sector cadastral:43 Teren neimprejmut;

**B. Partea II. Proprietari și acte**

Inscrieri privitoare la dreptul de proprietate și alte drepturi reale		Referințe
/		
Act Normativ nr. 7, din 13/03/1996 emis de PARLAMENTUL ROMANIEI;		
B1	Intabulare, drept de PROPRIETATE, dobandit prin Lege, cota actuala 1/1, cota initiala 1/1 1) NEIDENTIFICAT NEIDENTIFICAT	A1
Act Administrativ nr. 5055, din 31/05/2023 emis de PRIMARIA COMUNEI POIANA STAMPEI;		
B2	SE NOTEAZA POSESIA FAPTICA IN FAVOAREA LUI 1) PILUG LAURIAN-VALERIU	A1

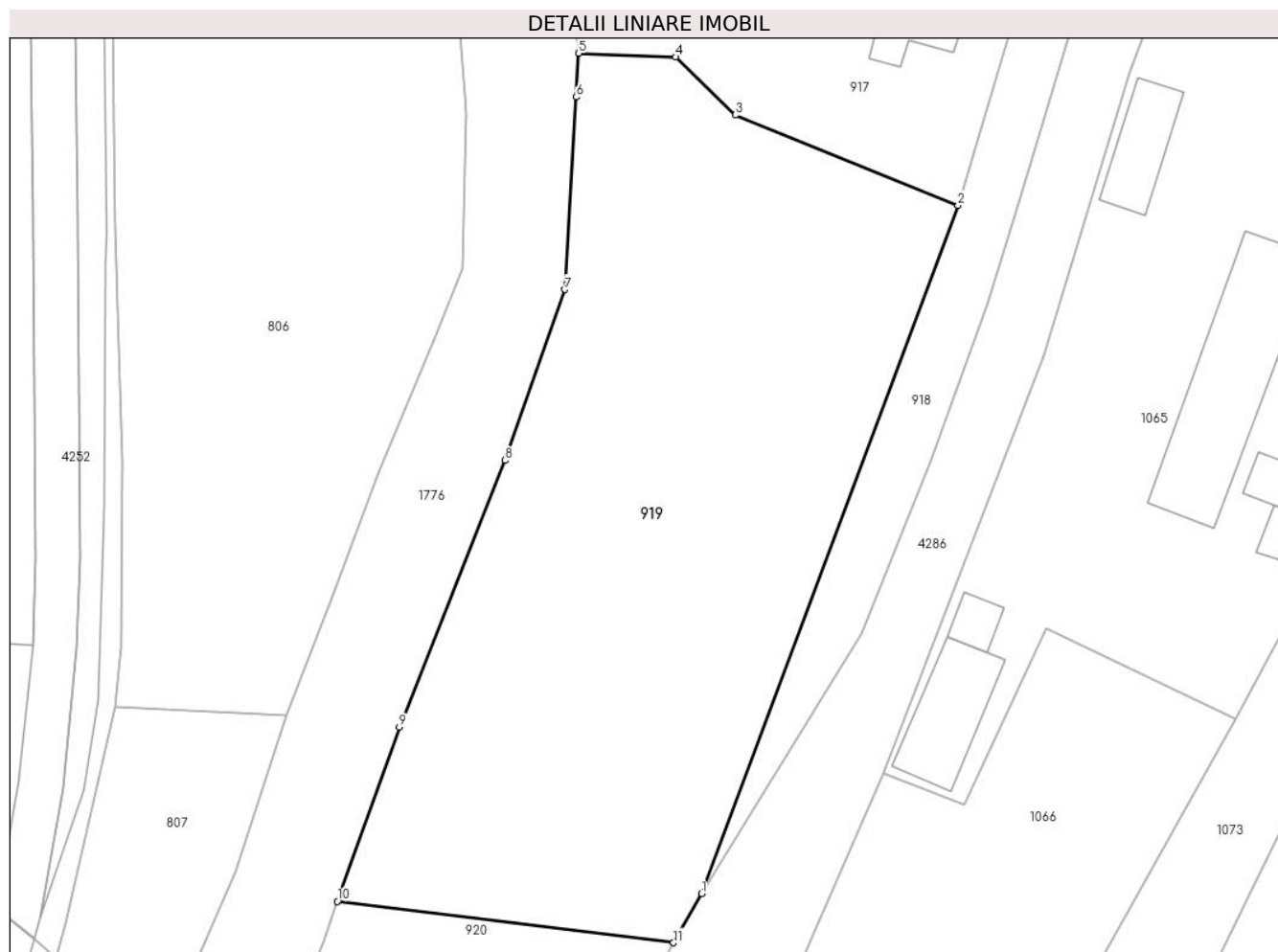
**C. Partea III. SARCINI .**

Inscrieri privind dezmembramintele dreptului de proprietate, drepturi reale de garanție și sarcini	Referințe
NU SUNT	

**Teren**

Nr cadastral	Suprafața (mp)*	Observații / Referințe
	3.745	

\* Suprafața este determinată în planul de proiecție Stereo 70.



**Date referitoare la teren**

Crt	Categorie folosință	Intravilan	Suprafața (mp)	Tarla	Parcelă	Nr. topo	Observații / Referințe
1	curți constructii	DA	3.745	-	-	-	

**Lungime Segmente**

1) Valorile lungimilor segmentelor sunt obținute din proiecție în plan.

Punct început	X / Y	Punct sfârșit	X / Y	Lungime segment (** (m)
1	506.416,918 635.148,175	2	506.445,921 635.226,033	83.085
2	506.445,921 635.226,033	3	506.420,713 635.236,24	27.196
3	506.420,713 635.236,24	4	506.413,993 635.242,821	9.406
4	506.413,993 635.242,821	5	506.402,995 635.243,239	11.006
5	506.402,995 635.243,239	6	506.402,728 635.238,287	4.959

Punct început	X / Y	Punct sfârșit	X / Y	Lungime segment (** (m)
6	506.402,728 635.238,287	7	506.401,439 635.216,5	21.825
7	506.401,439 635.216,5	8	506.394,651 635.197,178	20.48
8	506.394,651 635.197,178	9	506.382,677 635.167,013	32.455
9	506.382,677 635.167,013	10	506.375,676 635.147,308	20.912
10	506.375,676 635.147,308	11	506.413,73 635.142,62	38.342
11	506.413,73 635.142,62	1	506.416,918 635.148,175	6.405

\*\* Lungimile segmentelor sunt determinate în planul de proiecție Stereo 70 și sunt rotunjite la 1 milimetru.

\*\*\* Distanța dintre puncte este formată din segmente cumulate ce sunt mai mici decât valoarea 1 milimetru.



**DATE DESPRE IMOBILUL NR. 920**

Oficiul de Cadastru și Publicitate Imobiliară SUCEAVA  
Biroul de Cadastru și Publicitate Imobiliară Vatra Dornei

**A. Partea I. Descrierea imobilului**

TEREN Intravilan

Adresa: Loc. Dornisoara, Jud. Suceava

Nr. Crt	Nr cadastral Nr. topografic	Suprafața* (mp)	Observații / Referințe
A1		971	Sector cadastral:43 Teren neimprejmuit;

**B. Partea II. Proprietari și acte**

Inscrieri privitoare la dreptul de proprietate și alte drepturi reale	Referințe
/	
Act Administrativ nr. 156, din 05/12/2023 emis de Consiliul Local al Comunei Poiana Stampei (In anexa se regaseste la pozitia nr. 84);	
B1	A1
Intabulare, drept de PROPRIETATE, dobandit prin Lege, cota actuala 1/1, cota initiala 1/1 1) COMUNA POIANA STAMPEI, CIF:5021250, DOMENIUL PRIVAT	

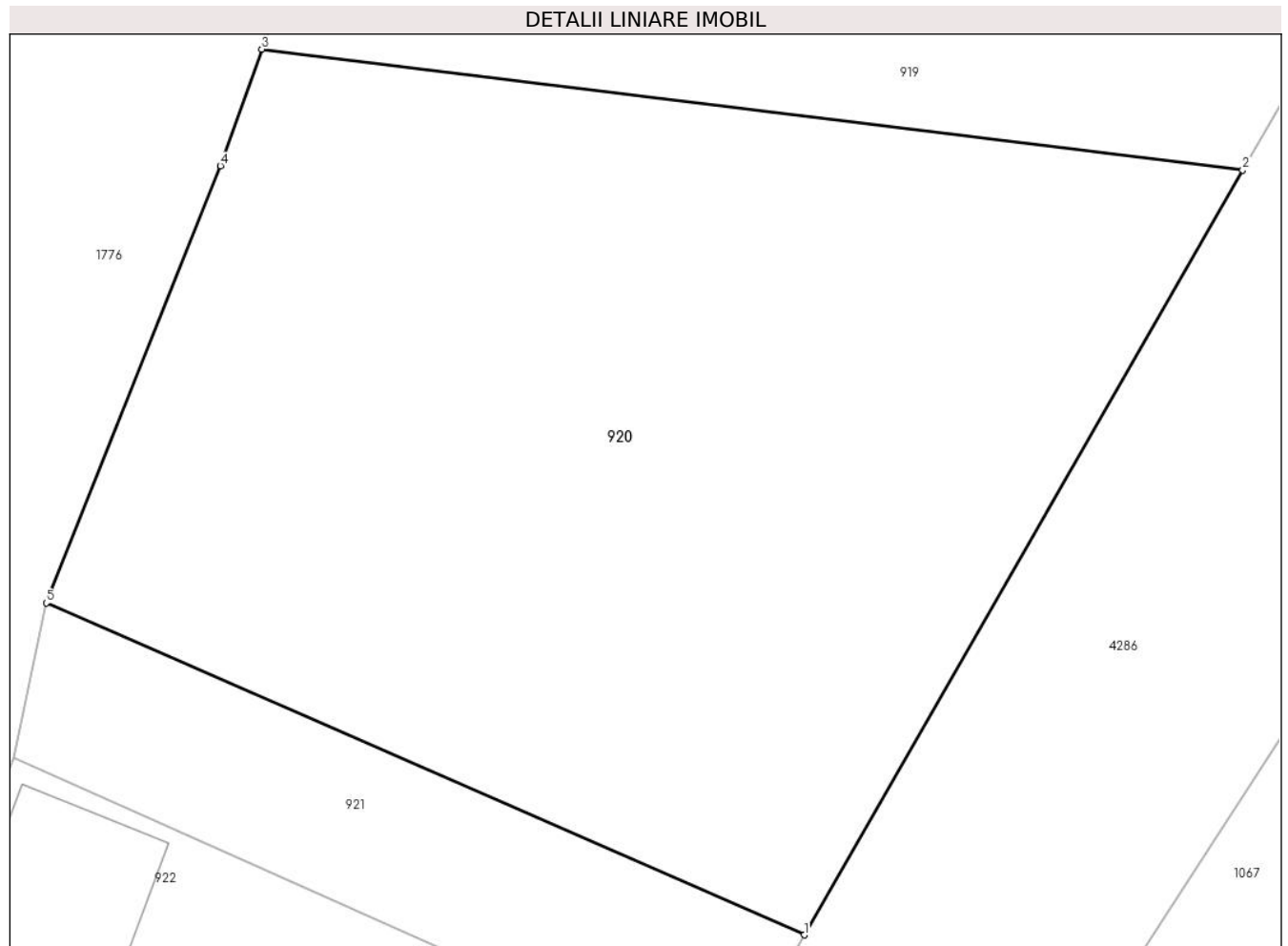
**C. Partea III. SARCINI .**

Inscrieri privind dezmembramintele dreptului de proprietate, drepturi reale de garanție și sarcini	Referințe
NU SUNT	

**Teren**

Nr cadastral	Suprafața (mp)*	Observații / Referințe
	971	

\* Suprafața este determinată în planul de proiecție Stereo 70.



**Date referitoare la teren**

Crt	Categorie folosință	Intra vilan	Suprafața (mp)	Tarla	Parcelă	Nr. topo	Observații / Referințe
1	curți constructii	DA	971	-	-	-	

**Lungime Segmente**

1) Valorile lungimilor segmentelor sunt obținute din proiecție în plan.

Punct început	X / Y	Punct sfârșit	X / Y	Lungime segment (** (m)
1	506.396,725 635.112,995	2	506.413,73 635.142,62	34.159
2	506.413,73 635.142,62	3	506.375,676 635.147,308	38.342
3	506.375,676 635.147,308	4	506.374,071 635.142,79	4.795
4	506.374,071 635.142,79	5	506.367,317 635.125,856	18.231
5	506.367,317 635.125,856	1	506.396,725 635.112,995	32.097

**\*\* Lungimile segmentelor sunt determinate în planul de proiecție Stereo 70 și sunt rotunjite la 1 milimetru.**

**\*\*\* Distanța dintre puncte este formată din segmente cumulate ce sunt mai mici decât valoarea 1 milimetru.**





**DATE DESPRE IMOBILUL NR. 921**

Oficiul de Cadastru și Publicitate Imobiliară SUCEAVA  
Biroul de Cadastru și Publicitate Imobiliară Vatra Dornei

**A. Partea I. Descrierea imobilului**

TEREN Intravilan

Adresa: Loc. Dornisoara, Jud. Suceava

Nr. Crt	Nr cadastral Nr. topografic	Suprafața* (mp)	Observații / Referințe
A1		190	Sector cadastral:43 Teren neimprejmuit;

**B. Partea II. Proprietari și acte**

Inscrieri privitoare la dreptul de proprietate și alte drepturi reale	Referințe
/	
Act Administrativ nr. 156, din 05/12/2023 emis de Consiliul Local al Comunei Poiana Stampei (In anexa se regaseste la pozitia nr. 85);	
B1	A1
Intabulare, drept de PROPRIETATE, dobandit prin Lege, cota actuala 1/1, cota initiala 1/1 1) COMUNA POIANA STAMPEI, CIF:5021250, DOMENIUL PRIVAT	

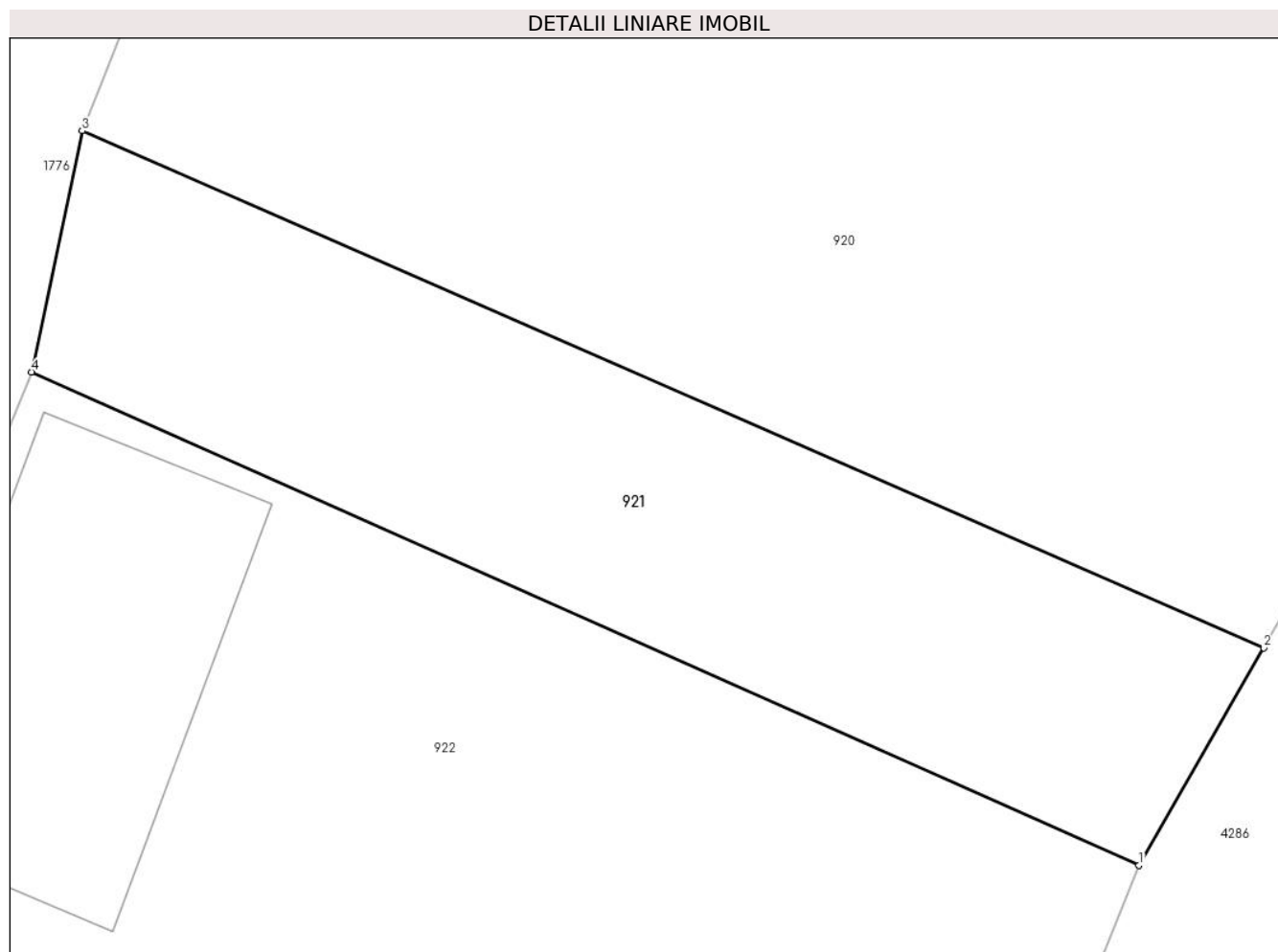
**C. Partea III. SARCINI .**

Inscrieri privind dezmembramintele dreptului de proprietate, drepturi reale de garanție și sarcini	Referințe
NU SUNT	

**Teren**

Nr cadastral	Suprafața (mp)*	Observații / Referințe
	190	

\* Suprafața este determinată în planul de proiecție Stereo 70.



**Date referitoare la teren**

Crt	Categorie folosință	Intra vilan	Suprafața (mp)	Tarla	Parcelă	Nr. topo	Observații / Referințe
1	drum	DA	190	-	-	-	

**Lungime Segmente**

1) Valorile lungimilor segmentelor sunt obținute din proiecție în plan.

Punct început	X / Y	Punct sfârșit	X / Y	Lungime segment (** (m)
1	506.393,623 635.107,59	2	506.396,725 635.112,995	6.232
2	506.396,725 635.112,995	3	506.367,317 635.125,856	32.097
3	506.367,317 635.125,856	4	506.366,063 635.119,856	6.13
4	506.366,063 635.119,856	1	506.393,623 635.107,59	30.166

\*\* Lungimile segmentelor sunt determinate în planul de proiecție Stereo 70 și sunt rotunjite la 1 milimetru.

**\*\*\* Distanţa dintre puncte este formată din segmente cumulate ce sunt mai mici decât valoarea 1 milimetru.**



**DATE DESPRE IMOBILUL NR. 922**

Oficiul de Cadastru și Publicitate Imobiliară SUCEAVA  
Biroul de Cadastru și Publicitate Imobiliară Vatra Dornei

**A. Partea I. Descrierea imobilului**

TEREN Intravilan

Adresa: Loc. Dornisoara, Jud. Suceava

Nr. Crt	Nr cadastral Nr. topografic	Suprafața* (mp)	Observații / Referințe
A1		417	Sector cadastral:43 Teren neimprijmit;

**Construcții**

Crt	Nr cadastral Nr. topografic	Adresa	Observații / Referințe
A1.1		Loc. Dornisoara, Jud. Suceava	Nr. niveluri:1; S. construita la sol:69 mp; S. construita desfasurata:69 mp;

**B. Partea II. Proprietari și acte**

Inscrieri privitoare la dreptul de proprietate și alte drepturi reale	Referințe
/	
Act Administrativ nr. 156, din 05/12/2023 emis de Consiliul Local al Comunei Poiana Stampei (In anexa se regaseste la pozitia nr. 86);	
B1	A1
Intabulare, drept de PROPRIETATE, dobandit prin Lege, cota actuala 1/1, cota initiala 1/1 1) <b>COMUNA POIANA STAMPEI</b> , CIF:5021250, DOMENIUL PRIVAT	
Act Administrativ nr. 2981, din 31/03/2023 emis de PRIMARIA COMUNEI POIANA STAMPEI;	
B2	A1.1
Intabulare, drept de PROPRIETATE, dobandit prin Lege, cota actuala 1/1, cota initiala 1/1 1) <b>SC DENILSON SRL</b> , CIF:15004922	

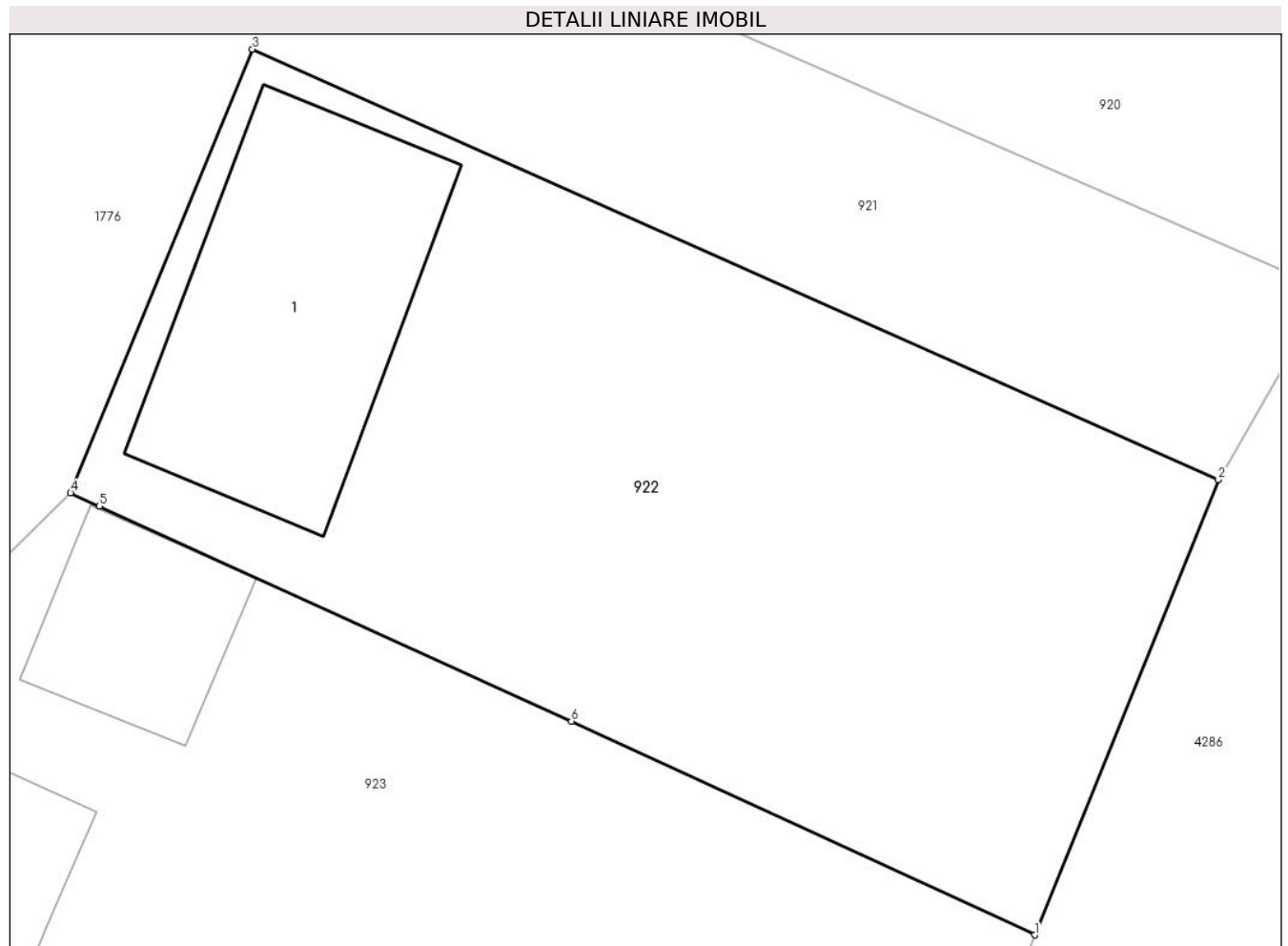
**C. Partea III. SARCINI .**

Inscrieri privind dezmembramentele dreptului de proprietate, drepturi reale de garanție și sarcini	Referințe
NU SUNT	

**Teren**

Nr cadastral	Suprafața (mp)*	Observații / Referințe
	417	

\* Suprafața este determinată în planul de proiecție Stereo 70.



**Date referitoare la teren**

Crt	Categorie folosință	Intravilan	Suprafața (mp)	Tarla	Parcelă	Nr. topo	Observații / Referințe
1	curți constructii	DA	417	-	-	-	

**Date referitoare la construcții**

Crt	Număr	Destinație construcție	Supraf. (mp)	Situație juridică	Observații / Referințe
A1.1		constructii anexa	69	Cu acte	Nr. niveluri:1; S. construita la sol:69 mp; S. construita desfasurata:69 mp;

**Lungime Segmente**

1) Valorile lungimilor segmentelor sunt obținute din proiecție în plan.

Punct început	X / Y	Punct sfârșit	X / Y	Lungime segment (** (m)
1	506.388,382 635.094,614	2	506.393,623 635.107,59	13.994
2	506.393,623 635.107,59	3	506.366,063 635.119,856	30.166
3	506.366,063 635.119,856	4	506.360,877 635.107,208	13.67
4	506.360,877 635.107,208	5	506.361,696 635.106,835	0.9

Punct început	X / Y	Punct sfârșit	X / Y	Lungime segment (** (m)
5	506.361,696 635.106,835	6	506.375,164 635.100,706	14.797
6	506.375,164 635.100,706	1	506.388,382 635.094,614	14.554

\*\* Lungimile segmentelor sunt determinate în planul de proiecție Stereo 70 și sunt rotunjite la 1 milimetru.

\*\*\* Distanța dintre puncte este formată din segmente cumulate ce sunt mai mici decât valoarea 1 milimetru.





**DATE DESPRE IMOBILUL NR. 923**

Oficiul de Cadastru și Publicitate Imobiliară SUCEAVA  
Biroul de Cadastru și Publicitate Imobiliară Vatra Dornei

**A. Partea I. Descrierea imobilului**

TEREN Intravilan

Adresa: Loc. Dornisoara, Nr. 84, Jud. Suceava

Nr. Crt	Nr cadastral Nr. topografic	Suprafața* (mp)	Observații / Referințe
A1	30969	1.000	Sector cadastral:43 Teren imprejmuit;

**Construcții**

Crt	Nr cadastral Nr. topografic	Adresa	Observații / Referințe
A1.1	30969	Loc. Dornisoara, Nr. 84, Jud. Suceava	Nr. niveluri:2; S. construita la sol:141 mp; S. construita desfasurata:282 mp; Casa P +M din zidarie si lemn: Sc=141mp,fara certificate energetic si lift.
A1.2	30969	Loc. Dornisoara, Nr. 84, Jud. Suceava	Nr. niveluri:1; S. construita la sol:44 mp; S. construita desfasurata:44 mp; Garaj din zidarie cu un singur nivel: Sc=44mp.
A1.3	30969	Loc. Dornisoara, Nr. 84, Jud. Suceava	Nr. niveluri:1; S. construita la sol:30 mp; S. construita desfasurata:30 mp; Magazie din lemn cu un singur nivel: Sc=30mp.
A1.4	30969	Loc. Dornisoara, Nr. 84, Jud. Suceava	Nr. niveluri:1; S. construita la sol:27 mp; S. construita desfasurata:27 mp;

**B. Partea II. Proprietari și acte**

Inscrieri privitoare la dreptul de proprietate și alte drepturi reale		Referințe
<b>8599 / 19/07/2013</b>		
Act Notarial nr. 532, din 19/07/2013 emis de PAZIUC CAMELIA;		
B4	Intabulare, drept de PROPRIETATE bun comun în devălmășie, dobândit prin Conventie, cota actuala 1/1, cota initiala 1/1 1) TĂLMĂCEL LORI, soț 2) TĂLMĂCEL IOANA, soție	A1, A1.1
/		
Act Administrativ nr. 2981, din 31/03/2023 emis de PRIMARIA COMUNEI POIANA STAMPEI;		
B5	Intabulare, drept de PROPRIETATE, dobândit prin Lege, cota actuala 1/1, cota initiala 1/1 1) TĂLMĂCEL LORI, soț 2) TĂLMĂCEL IOANA, soție	A1.2, A1.3, A1.4

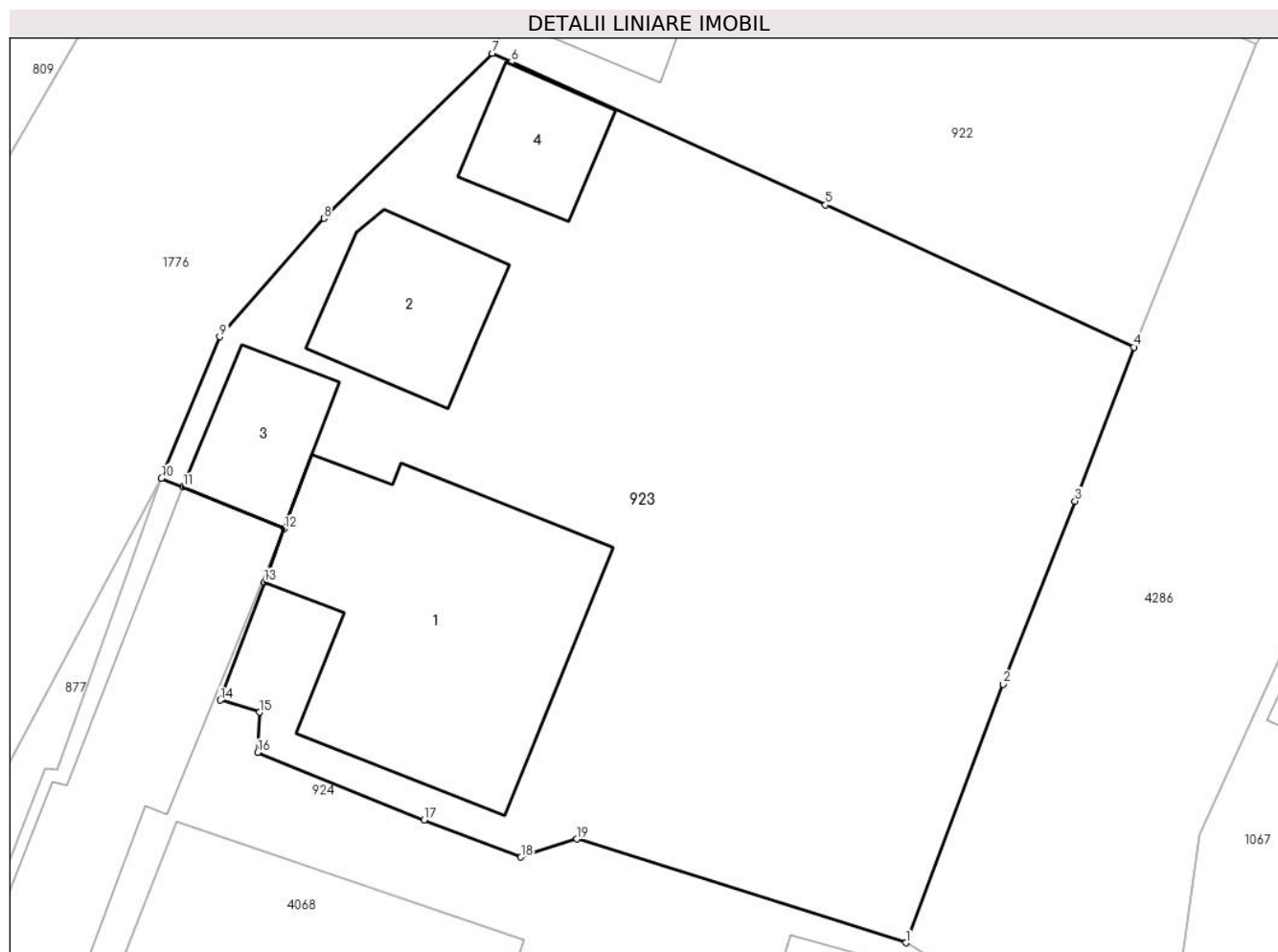
**C. Partea III. SARCINI .**

Inscrieri privind dezmembramintele dreptului de proprietate, drepturi reale de garanție și sarcini	Referințe
NU SUNT	

**Teren**

Nr cadastral	Suprafața (mp)*	Observații / Referințe
30969	1.000	

\* Suprafața este determinată în planul de proiecție Stereo 70.



**Date referitoare la teren**

Crt	Categorie folosință	Intra vilan	Suprafața (mp)	Tarla	Parcelă	Nr. topo	Observații / Referințe
1	curți constructii	DA	1.000	-	-	-	Terenul este delimitat partial cu gard si tarusi

**Date referitoare la construcții**

Crt	Număr	Destinație construcție	Supraf. (mp)	Situație juridică	Observații / Referințe
A1.1	30969	construcții de locuințe	141	Cu acte	Nr. niveluri:2; S. construita la sol:141 mp; S. construita desfasurata:282 mp; Casa P +M din zidarie si lemn:Sc=141mp,fara certificate energetic si lift.
A1.2	30969	construcții anexa	44	Cu acte	Nr. niveluri:1; S. construita la sol:44 mp; S. construita desfasurata:44 mp; Garaj din zidarie cu un singur nivel:Sc=44mp.
A1.3	30969	construcții anexa	30	Cu acte	Nr. niveluri:1; S. construita la sol:30 mp; S. construita desfasurata:30 mp; Magazie din lemn cu un singur nivel:Sc=30mp.
A1.4	30969	construcții anexa	27	Cu acte	Nr. niveluri:1; S. construita la sol:27 mp; S. construita desfasurata:27 mp;

**Lungime Segmente**

1) Valorile lungimilor segmentelor sunt obținute din proiecție în plan.

Punct început	X / Y	Punct sfârșit	X / Y	Lungime segment (** (m)
1	506.378,609 635.069,095	2	506.382,776 635.080,179	11.841
2	506.382,776 635.080,179	3	506.385,87 635.088,022	8.431
3	506.385,87 635.088,022	4	506.388,382 635.094,614	7.054
4	506.388,382 635.094,614	5	506.375,164 635.100,706	14.554
5	506.375,164 635.100,706	6	506.361,696 635.106,835	14.797
6	506.361,696 635.106,835	7	506.360,877 635.107,208	0.9
7	506.360,877 635.107,208	8	506.353,656 635.100,131	10.111
8	506.353,656 635.100,131	9	506.349,191 635.095,064	6.754
9	506.349,191 635.095,064	10	506.346,698 635.089,002	6.555
10	506.346,698 635.089,002	11	506.347,623 635.088,621	1.0
11	506.347,623 635.088,621	12	506.351,965 635.086,836	4.695
12	506.351,965 635.086,836	13	506.351,11 635.084,548	2.443
13	506.351,11 635.084,548	14	506.349,223 635.079,494	5.395
14	506.349,223 635.079,494	15	506.350,912 635.078,975	1.767
15	506.350,912 635.078,975	16	506.350,823 635.077,248	1.729
16	506.350,823 635.077,248	17	506.357,947 635.074,354	7.689
17	506.357,947 635.074,354	18	506.362,104 635.072,761	4.452
18	506.362,104 635.072,761	19	506.364,498 635.073,543	2.518
19	506.364,498 635.073,543	1	506.378,609 635.069,095	14.795

\*\* Lungimile segmentelor sunt determinate în planul de proiecție Stereo 70 și sunt rotunjite la 1 milimetru.

\*\*\* Distanța dintre puncte este formată din segmente cumulate ce sunt mai mici decât valoarea 1 milimetru.



**DATE DESPRE IMOBILUL NR. 924**

Oficiul de Cadastru și Publicitate Imobiliară SUCEAVA  
Biroul de Cadastru și Publicitate Imobiliară Vatra Dornei

**A. Partea I. Descrierea imobilului**

TEREN Intravilan

Adresa: Loc. Dornisoara, Jud. Suceava

Nr. Crt	Nr cadastral Nr. topografic	Suprafața* (mp)	Observații / Referințe
A1		860	Sector cadastral:43 Teren neimprijmit;

**Construcții**

Crt	Nr cadastral Nr. topografic	Adresa	Observații / Referințe
A1.1		Loc. Dornisoara, Jud. Suceava	Nr. niveluri:1; S. construita la sol:125 mp; S. construita desfasurata:125 mp;
A1.2		Loc. Dornisoara, Jud. Suceava	Nr. niveluri:1; S. construita la sol:30 mp; S. construita desfasurata:30 mp;
A1.3		Loc. Dornisoara, Jud. Suceava	Nr. niveluri:1; S. construita la sol:185 mp; S. construita desfasurata:185 mp;

**B. Partea II. Proprietari și acte**

Inscrieri privitoare la dreptul de proprietate și alte drepturi reale		Referințe
/		
Act Administrativ nr. 156, din 05/12/2023 emis de Consiliul Local al Comunei Poiana Stampei (In anexa se regaseste la pozitia nr. 87);		
B1	Intabulare, drept de PROPRIETATE, dobandit prin Lege, cota actuala 1/1, cota initiala 1/1 1) <b>COMUNA POIANA STAMPEI</b> , CIF:5021250, DOMENIUL PRIVAT	A1
Act Administrativ nr. 2981, din 31/03/2023 emis de PRIMARIA COMUNEI POIANA STAMPEI;		
B2	Intabulare, drept de PROPRIETATE, dobandit prin Lege, cota actuala 1/1, cota initiala 1/1 1) <b>TĂLMĂCEL LORI</b>	A1.1, A1.2, A1.3

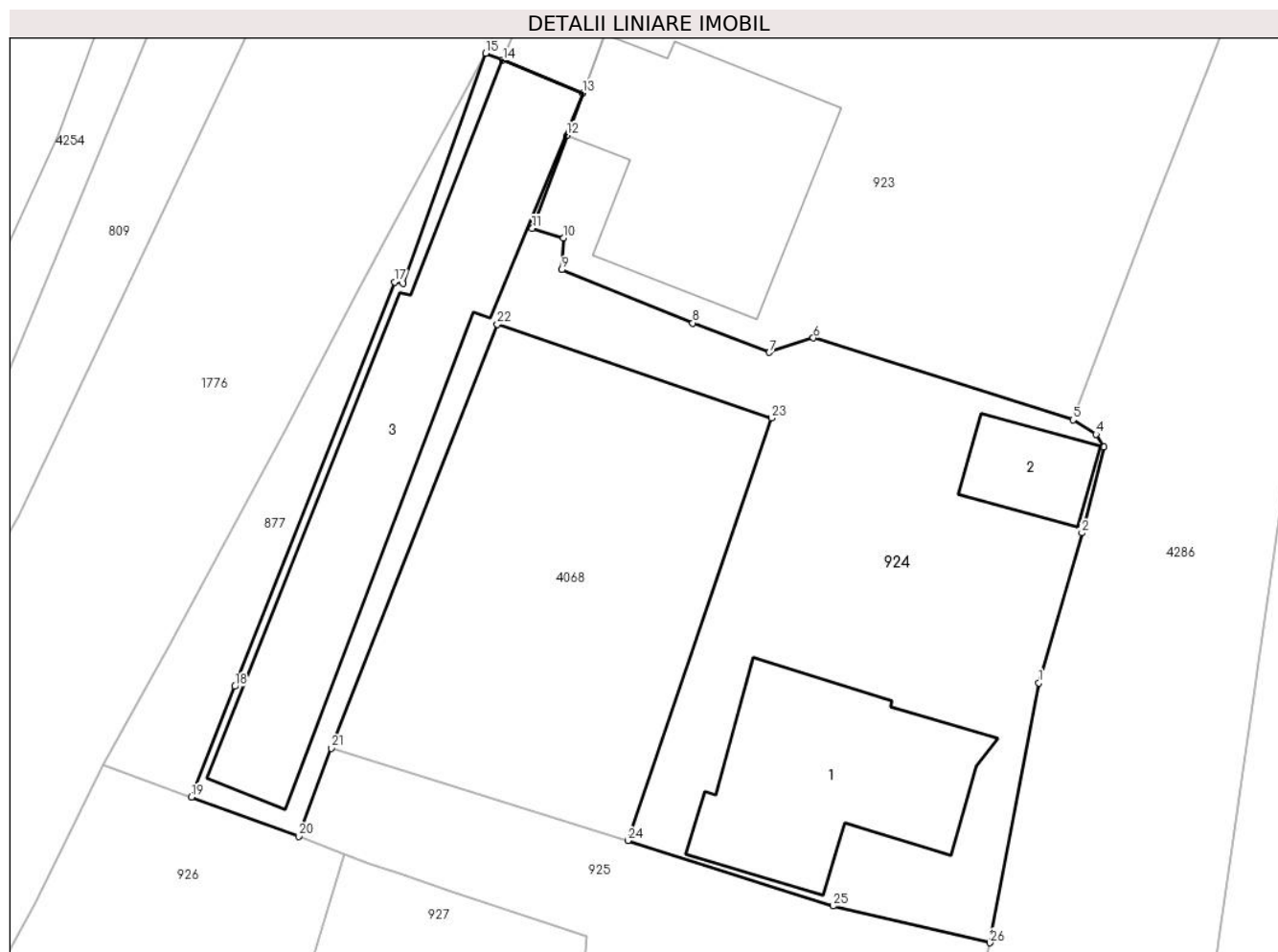
**C. Partea III. SARCINI**

Inscrieri privind dezmembramintele dreptului de proprietate, drepturi reale de garanție și sarcini		Referințe
/		
Act Administrativ nr. 806, din 03/03/2005 emis de PRIMARIA COMUNEI POIANA STAMPEI;		
C1	Intabulare, drept de CONCESIUNEcu o durata de 49 ani, incepand cu data de 06.09.2004, dobandit prin Conventie, cota actuala 1/1, cota initiala 1/1 1) <b>TĂLMĂCEL LORI</b>	A1

**Teren**

Nr cadastral	Suprafața (mp)*	Observații / Referințe
	860	

\* Suprafața este determinată în planul de proiecție Stereo 70.



**Date referitoare la teren**

Crt	Categorie folosință	Intra vilan	Suprafața (mp)	Tarla	Parcelă	Nr. topo	Observații / Referințe
1	curți constructii	DA	860	-	-	-	

**Date referitoare la construcții**

Crt	Număr	Destinație construcție	Supraf. (mp)	Situație juridică	Observații / Referințe
A1.1		constructii anexa	125	Cu acte	Nr. niveluri:1; S. construita la sol:125 mp; S. construita desfasurata:125 mp;
A1.2		constructii anexa	30	Cu acte	Nr. niveluri:1; S. construita la sol:30 mp; S. construita desfasurata:30 mp;
A1.3		constructii anexa	185	Cu acte	Nr. niveluri:1; S. construita la sol:185 mp; S. construita desfasurata:185 mp;

**Lungime Segmente**

1) Valorile lungimilor segmentelor sunt obținute din proiecție în plan.

Punct început	X / Y	Punct sfârșit	X / Y	Lungime segment (** (m)
1	506.376,756 635.054,814	2	506.379,097 635.062,956	8.472
3	506.380,295 635.067,628	4	506.379,856 635.068,314	0.814

Punct început	X / Y	Punct sfârșit	X / Y	Lungime segment (** (m)
2	506.379,097 635.062,956	3	506.380,295 635.067,628	4.823
4	506.379,856 635.068,314	5	506.378,609 635.069,095	1.471

Punct început	X / Y	Punct sfârșit	X / Y	Lungime segment (** (m)
5	506.378,609 635.069,095	6	506.364,498 635.073,543	14.795
7	506.362,104 635.072,761	8	506.357,947 635.074,354	4.452
9	506.350,823 635.077,248	10	506.350,912 635.078,975	1.729
11	506.349,223 635.079,494	12	506.351,11 635.084,548	5.395
13	506.351,965 635.086,836	14	506.347,623 635.088,621	4.695
15	506.346,698 635.089,002	16	506.342,206 635.076,49	13.294
17	506.341,731 635.076,575	18	506.333,065 635.054,626	23.598
19	506.330,691 635.048,612	20	506.336,526 635.046,483	6.211
21	506.338,29 635.051,268	22	506.347,329 635.074,284	24.727
23	506.362,216 635.069,204	24	506.354,412 635.046,251	24.243
25	506.365,559 635.042,693	26	506.374,096 635.040,703	8.766

Punct început	X / Y	Punct sfârșit	X / Y	Lungime segment (** (m)
6	506.364,498 635.073,543	7	506.362,104 635.072,761	2.518
8	506.357,947 635.074,354	9	506.350,823 635.077,248	7.689
10	506.350,912 635.078,975	11	506.349,223 635.079,494	1.767
12	506.351,11 635.084,548	13	506.351,965 635.086,836	2.443
14	506.347,623 635.088,621	15	506.346,698 635.089,002	1.0
16	506.342,206 635.076,49	17	506.341,731 635.076,575	0.483
18	506.333,065 635.054,626	19	506.330,691 635.048,612	6.466
20	506.336,526 635.046,483	21	506.338,29 635.051,268	5.1
22	506.347,329 635.074,284	23	506.362,216 635.069,204	15.73
24	506.354,412 635.046,251	25	506.365,559 635.042,693	11.701
26	506.374,096 635.040,703	1	506.376,756 635.054,814	14.36

\*\* Lungimile segmentelor sunt determinate în planul de proiecție Stereo 70 și sunt rotunjite la 1 milimetru.

\*\*\* Distanța dintre puncte este formată din segmente cumulate ce sunt mai mici decât valoarea 1 milimetru.





**DATE DESPRE IMOBILUL NR. 925**

Oficiul de Cadastru și Publicitate Imobiliară SUCEAVA  
Biroul de Cadastru și Publicitate Imobiliară Vatra Dornei

**A. Partea I. Descrierea imobilului**

TEREN Intravilan

Adresa: Loc. Dornisoara, Jud. Suceava

Nr. Crt	Nr cadastral Nr. topografic	Suprafața* (mp)	Observații / Referințe
A1	34511	1.496	Sector cadastral:43 Teren neimprejmuit;

**B. Partea II. Proprietari și acte**

Inscrieri privitoare la dreptul de proprietate și alte drepturi reale		Referințe
<b>14098 / 02/09/2022</b>		
Act Administrativ nr. 107, din 30/08/2022 emis de Consiliul Local al Comunei Poiana Stampei (HCL ; act administrativ nr 6712 din 02.09.2022, emis de Comuna Poiana Stampei);		
B1	Intabulare, drept de PROPRIETATE, dobandit prin Lege, cota actuala 1/1, cota initiala 1/1 1) COMUNA POIANA STAMPEI, CIF:5021250, DOMENIU PUBLIC	A1

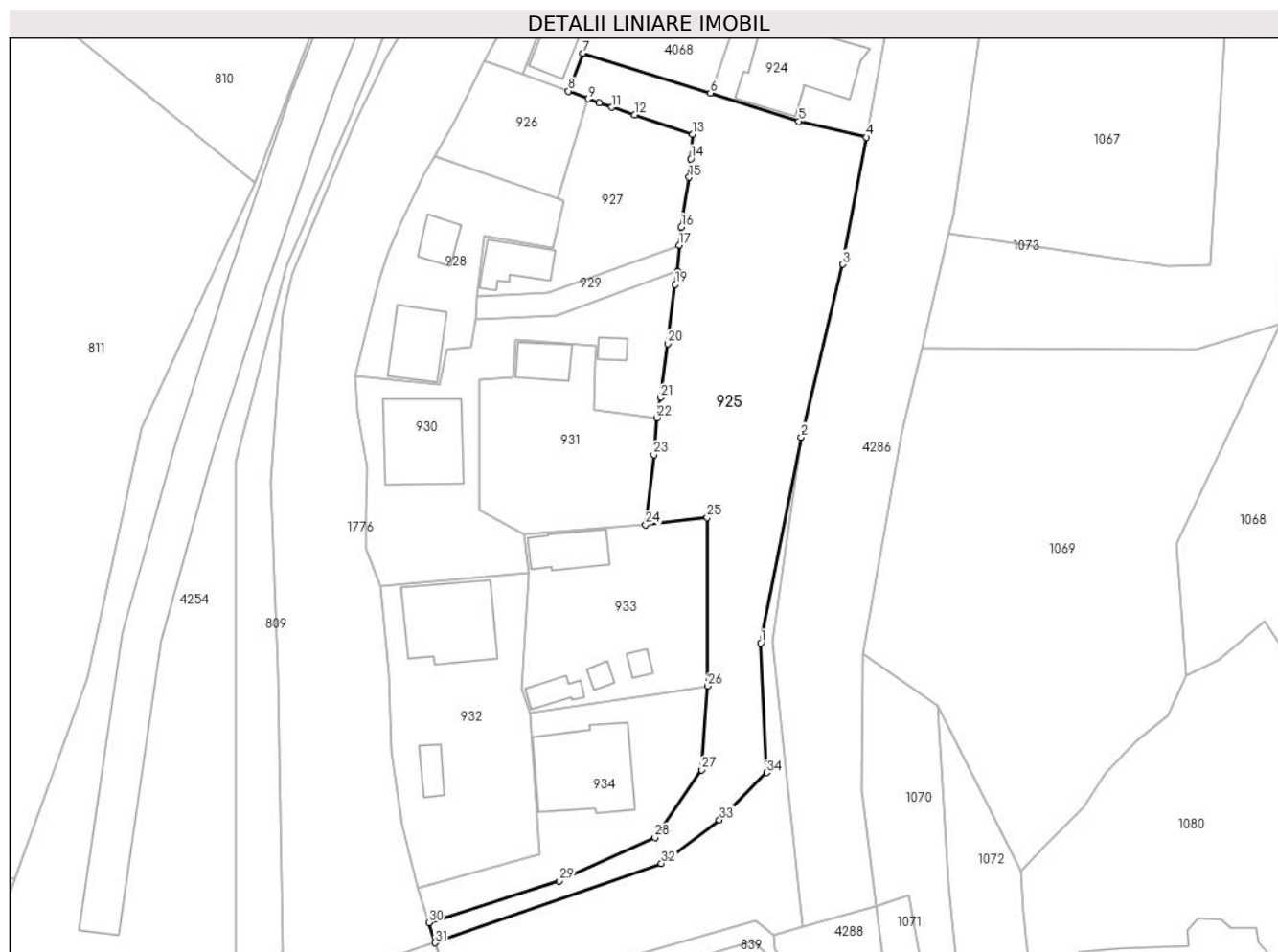
**C. Partea III. SARCINI .**

Inscrieri privind dezmembramintele dreptului de proprietate, drepturi reale de garanție și sarcini	Referințe
NU SUNT	

**Teren**

Nr cadastral	Suprafața (mp)*	Observații / Referințe
34511	1.496	

\* Suprafața este determinată în planul de proiecție Stereo 70.



**Date referitoare la teren**

Crt	Categorie folosință	Intravilan	Suprafața (mp)	Tarla	Parcelă	Nr. topo	Observații / Referințe
1	faneata	DA	1.496	-	-	-	Domeniul public. Neimprejmuat.

**Lungime Segmente**

1) Valorile lungimilor segmentelor sunt obținute din proiecție în plan.

Punct început	X / Y	Punct sfârșit	X / Y	Lungime segment (** (m)
1	506.360,766 634.976,942	2	506.365,887 635.002,911	26.469
3	506.371,073 635.024,67	4	506.374,096 635.040,703	16.316
5	506.365,559 635.042,693	6	506.354,412 635.046,251	11.701
7	506.338,29 635.051,268	8	506.336,526 635.046,483	5.1
9	506.339,012 635.045,512	10	506.340,4 635.044,995	1.481

Punct început	X / Y	Punct sfârșit	X / Y	Lungime segment (** (m)
2	506.365,887 635.002,911	3	506.371,073 635.024,67	22.368
4	506.374,096 635.040,703	5	506.365,559 635.042,693	8.766
6	506.354,412 635.046,251	7	506.338,29 635.051,268	16.885
8	506.336,526 635.046,483	9	506.339,012 635.045,512	2.669
10	506.340,4 635.044,995	11	506.341,994 635.044,461	1.681

Punct început	X / Y	Punct sfârșit	X / Y	Lungime segment (** (m))
11	506.341,994 635.044,461	12	506.344,848 635.043,504	3.01
13	506.352,179 635.041,048	14	506.351,919 635.037,971	3.088
15	506.351,723 635.035,644	16	506.350,749 635.029,355	6.364
17	506.350,481 635.027,059	18	506.350,279 635.023,793	3.272
19	506.349,984 635.022,136	20	506.349,013 635.014,68	7.519
21	506.348,154 635.007,858	22	506.347,646 635.005,335	2.574
23	506.347,284 635.000,686	24	506.346,248 634.991,869	8.878
25	506.354,004 634.992,783	26	506.354,085 634.971,544	21.239
27	506.353,333 634.960,98	28	506.347,431 634.952,433	10.387
29	506.335,37 634.946,978	30	506.318,906 634.941,72	17.283
31	506.319,696 634.939,188	32	506.348,234 634.949,176	30.235
33	506.355,548 634.954,676	34	506.361,521 634.960,623	8.429

Punct început	X / Y	Punct sfârșit	X / Y	Lungime segment (** (m))
12	506.344,848 635.043,504	13	506.352,179 635.041,048	7.731
14	506.351,919 635.037,971	15	506.351,723 635.035,644	2.335
16	506.350,749 635.029,355	17	506.350,481 635.027,059	2.312
18	506.350,279 635.023,793	19	506.349,984 635.022,136	1.683
20	506.349,013 635.014,68	21	506.348,154 635.007,858	6.876
22	506.347,646 635.005,335	23	506.347,284 635.000,686	4.663
24	506.346,248 634.991,869	25	506.354,004 634.992,783	7.81
26	506.354,085 634.971,544	27	506.353,333 634.960,98	10.591
28	506.347,431 634.952,433	29	506.335,37 634.946,978	13.237
30	506.318,906 634.941,72	31	506.319,696 634.939,188	2.652
32	506.348,234 634.949,176	33	506.355,548 634.954,676	9.151
34	506.361,521 634.960,623	1	506.360,766 634.976,942	16.336

\*\* Lungimile segmentelor sunt determinate în planul de proiecție Stereo 70 și sunt rotunjite la 1 milimetru.

\*\*\* Distanța dintre puncte este formată din segmente cumulate ce sunt mai mici decât valoarea 1 milimetru.



**DATE DESPRE IMOBILUL NR. 926**

Oficiul de Cadastru și Publicitate Imobiliară SUCEAVA  
Biroul de Cadastru și Publicitate Imobiliară Vatra Dornei

**A. Partea I. Descrierea imobilului**

TEREN Intravilan

Adresa: Loc. Dornisoara, Jud. Suceava

Nr. Crt	Nr cadastral Nr. topografic	Suprafața* (mp)	Observații / Referințe
A1		202	Sector cadastral:43 Teren neimprejmut;

**B. Partea II. Proprietari și acte**

Inscrieri privitoare la dreptul de proprietate și alte drepturi reale		Referințe
/		
Act Normativ nr. 7, din 13/03/1996 emis de PARLAMENTUL ROMANIEI;		
B1	Intabulare, drept de PROPRIETATE, dobandit prin Lege, cota actuala 1/1, cota initiala 1/1 1) NEIDENTIFICAT NEIDENTIFICAT	A1
Act Administrativ nr. 5055, din 31/05/2023 emis de PRIMARIA COMUNEI POIANA STAMPEI;		
B2	SE NOTEAZA POSESIA FAPTICA IN FAVOAREA LUI 1) IFTIMIE ILI	A1

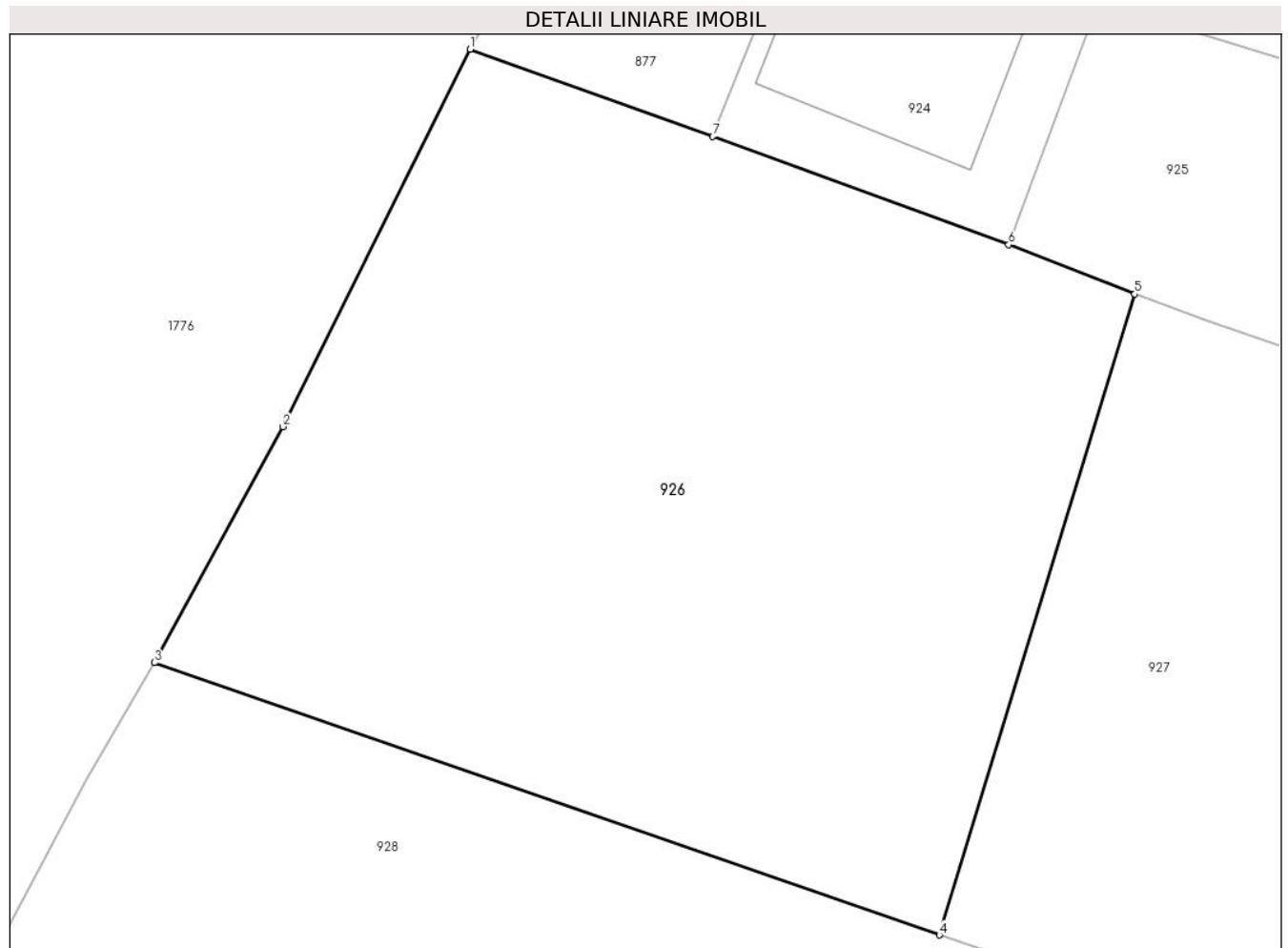
**C. Partea III. SARCINI .**

Inscrieri privind dezmembramintele dreptului de proprietate, drepturi reale de garanție și sarcini	Referințe
NU SUNT	

**Teren**

Nr cadastral	Suprafața (mp)*	Observații / Referințe
	202	

\* Suprafața este determinată în planul de proiecție Stereo 70.



**Date referitoare la teren**

Crt	Categorie folosință	Intravilan	Suprafața (mp)	Tarla	Parcelă	Nr. topo	Observații / Referințe
1	arabil	DA	202	-	-	-	

**Lungime Segmente**

1) Valorile lungimilor segmentelor sunt obținute din proiecție în plan.

Punct început	X / Y	Punct sfârșit	X / Y	Lungime segment (** (m)
1	506.325,913 635.050,331	2	506.322,22 635.042,902	8.296
2	506.322,22 635.042,902	3	506.319,682 635.038,254	5.296
3	506.319,682 635.038,254	4	506.335,162 635.032,893	16.382
4	506.335,162 635.032,893	5	506.339,012 635.045,512	13.193
5	506.339,012 635.045,512	6	506.336,526 635.046,483	2.669

Punct început	X / Y	Punct sfârșit	X / Y	Lungime segment (** (m)
6	506.336,526 635.046,483	7	506.330,691 635.048,612	6.211
7	506.330,691 635.048,612	1	506.325,913 635.050,331	5.078

\*\* Lungimile segmentelor sunt determinate în planul de proiecție Stereo 70 și sunt rotunjite la 1 milimetru.

\*\*\* Distanța dintre puncte este formată din segmente cumulate ce sunt mai mici decât valoarea 1 milimetru.





**DATE DESPRE IMOBILUL NR. 927**

Oficiul de Cadastru și Publicitate Imobiliară SUCEAVA  
Biroul de Cadastru și Publicitate Imobiliară Vatra Dornei

**A. Partea I. Descrierea imobilului**

TEREN Intravilan

Adresa: Loc. Dornisoara, Jud. Suceava

Nr. Crt	Nr cadastral Nr. topografic	Suprafața* (mp)	Observații / Referințe
A1		355	Sector cadastral:43 Teren neimprejmuit; Diferenta de suprafata se regaseste la ID:930

**Construcții**

Crt	Nr cadastral Nr. topografic	Adresa	Observații / Referințe
A1.1		Loc. Dornisoara, Jud. Suceava	Nr. niveluri:1; S. construita la sol:40 mp; S. construita desfasurata:40 mp;

**B. Partea II. Proprietari și acte**

Inscrieri privitoare la dreptul de proprietate și alte drepturi reale		Referințe
/		
Act Administrativ nr. 106, din 30/08/1996 emis de CJPSDPAT SUCEAVA;		
B1	Intabulare, drept de PROPRIETATE, dobandit prin Constituire, cota actuala 1/1, cota initiala 1/1 1) IFTIMIE D DUMITRU, Lipsa CNP DEFUNCT:Da	A1
Act Administrativ nr. 2981, din 31/03/2023 emis de PRIMARIA COMUNEI POIANA STAMPEI;		
B2	Intabulare, drept de PROPRIETATE, dobandit prin Lege, cota actuala 1/1, cota initiala 1/1 1) IFTIMIE DUMITRU 2) IFTIMIE DANIELA	A1.1

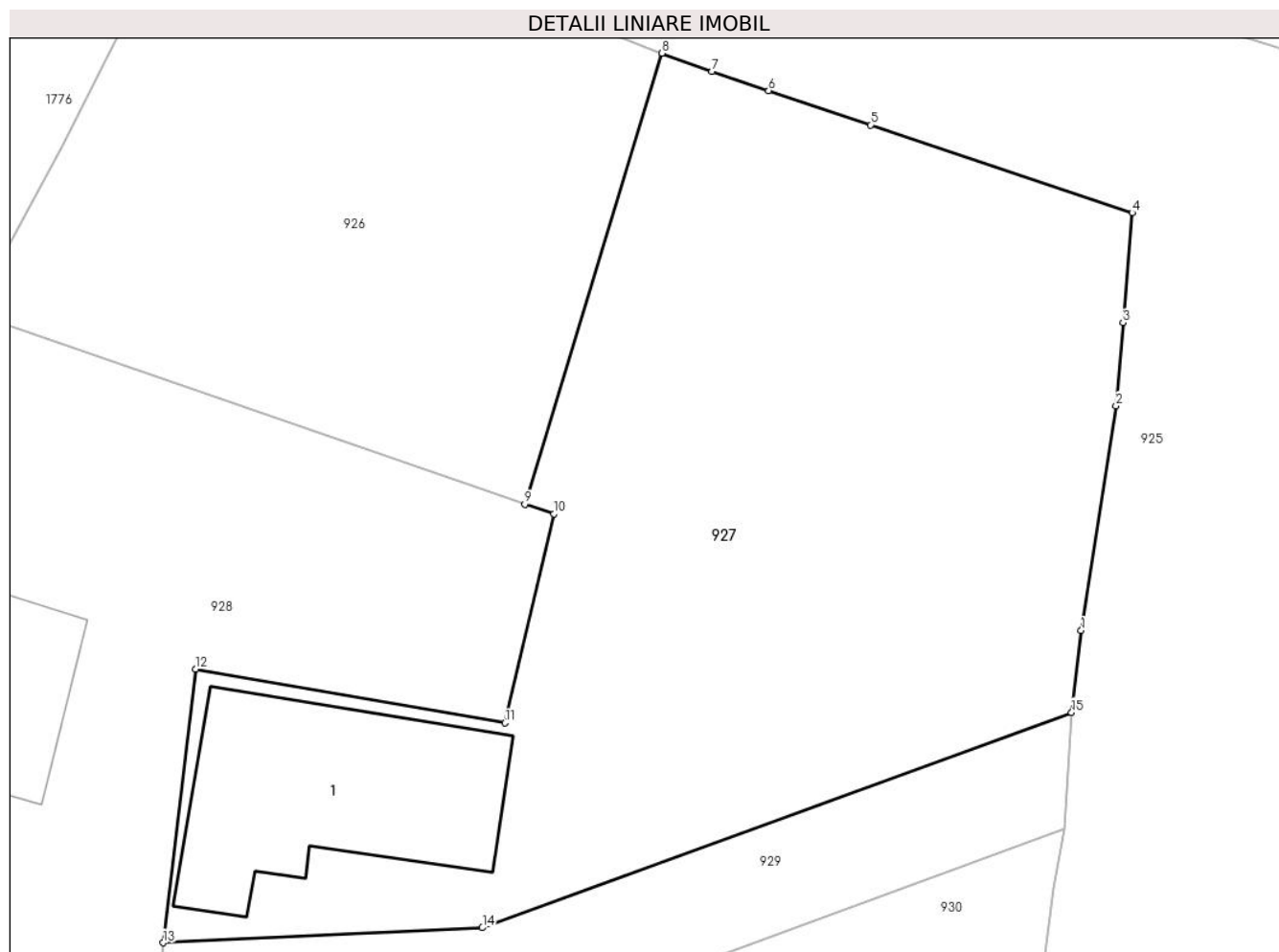
**C. Partea III. SARCINI .**

Inscrieri privind dezmembramintele dreptului de proprietate, drepturi reale de garanție și sarcini	Referințe
NU SUNT	

### Teren

Nr cadastral	Suprafața (mp)*	Observații / Referințe
	355	Diferenta de suprafata se regaseste la ID:930

\* Suprafața este determinată în planul de proiecție Stereo 70.



### Date referitoare la teren

Crt	Categorie folosință	Intra vilan	Suprafața (mp)	Tarla	Parcelă	Nr. topo	Observații / Referințe
1	curti constructii	DA	355	-	-	-	

### Date referitoare la construcții

Crt	Număr	Destinație construcție	Supraf. (mp)	Situație juridică	Observații / Referințe
A1.1		constructii anexa	40	Cu acte	Nr. niveluri:1; S. construita la sol:40 mp; S. construita desfasurata:40 mp;

### Lungime Segmente

1) Valorile lungimilor segmentelor sunt obținute din proiecție în plan.

Punct început	X / Y	Punct sfârșit	X / Y	Lungime segment (** (m)
1	506.350,749 635.029,355	2	506.351,723 635.035,644	6.364
2	506.351,723 635.035,644	3	506.351,919 635.037,971	2.335
3	506.351,919 635.037,971	4	506.352,179 635.041,048	3.088
4	506.352,179 635.041,048	5	506.344,848 635.043,504	7.731

Punct început	X / Y	Punct sfârșit	X / Y	Lungime segment (** (m)
5	506.344,848 635.043,504	6	506.341,994 635.044,461	3.01
6	506.341,994 635.044,461	7	506.340,4 635.044,995	1.681
7	506.340,4 635.044,995	8	506.339,012 635.045,512	1.481
8	506.339,012 635.045,512	9	506.335,162 635.032,893	13.193
9	506.335,162 635.032,893	10	506.335,982 635.032,619	0.865
10	506.335,982 635.032,619	11	506.334,607 635.026,766	6.012
11	506.334,607 635.026,766	12	506.325,954 635.028,275	8.784
12	506.325,954 635.028,275	13	506.325,036 635.020,614	7.716
13	506.325,036 635.020,614	14	506.333,975 635.021,035	8.949
14	506.333,975 635.021,035	15	506.350,481 635.027,059	17.571
15	506.350,481 635.027,059	1	506.350,749 635.029,355	2.312

\*\* Lungimile segmentelor sunt determinate în planul de proiecție Stereo 70 și sunt rotunjite la 1 milimetru.

\*\*\* Distanța dintre puncte este formată din segmente cumulate ce sunt mai mici decât valoarea 1 milimetru.



**DATE DESPRE IMOBILUL NR. 928**

Oficiul de Cadastru și Publicitate Imobiliară SUCEAVA  
Biroul de Cadastru și Publicitate Imobiliară Vatra Dornei

**A. Partea I. Descrierea imobilului**

TEREN Intravilan

Adresa: Loc. Dornisoara, Nr. 85, Jud. Suceava

Nr. Crt	Nr cadastral Nr. topografic	Suprafața* (mp)	Observații / Referințe
A1		372	Sector cadastral:43 Teren neimprijmit;

**Construcții**

Crt	Nr cadastral Nr. topografic	Adresa	Observații / Referințe
A1.1		Loc. Dornisoara, Nr. 85, Jud. Suceava	Nr. niveluri:1; S. construita la sol:57 mp; S. construita desfasurata:57 mp;
A1.2		Loc. Dornisoara, Nr. 85, Jud. Suceava	Nr. niveluri:1; S. construita la sol:23 mp; S. construita desfasurata:23 mp;

**B. Partea II. Proprietari și acte**

Inscrieri privitoare la dreptul de proprietate și alte drepturi reale		Referințe
/		
Act Normativ nr. 7, din 13/03/1996 emis de PARLAMENTUL ROMANIEI;		
B1	Intabulare, drept de PROPRIETATE, dobandit prin Lege, cota actuala 1/1, cota initiala 1/1 1) <b>NEIDENTIFICAT NEIDENTIFICAT</b>	A1
Act Administrativ nr. 9723, din 13/12/2022 emis de PRIMARIA COMUNEI POIANA STAMPEI;		
B2	SE NOTEAZA POSESIA FAPTICA IN FAVOAREA LUI 1) <b>IFTIMIE NICOLAE</b> 2) <b>IFTIMIE MARIANA</b>	A1
Act Administrativ nr. 2981, din 31/03/2023 emis de PRIMARIA COMUNEI POIANA STAMPEI;		
B3	Intabulare, drept de PROPRIETATE, dobandit prin Lege, cota actuala 1/1, cota initiala 1/1 1) <b>IFTIMIE NICOLAE</b> 2) <b>IFTIMIE MARIANA</b>	A1.1, A1.2

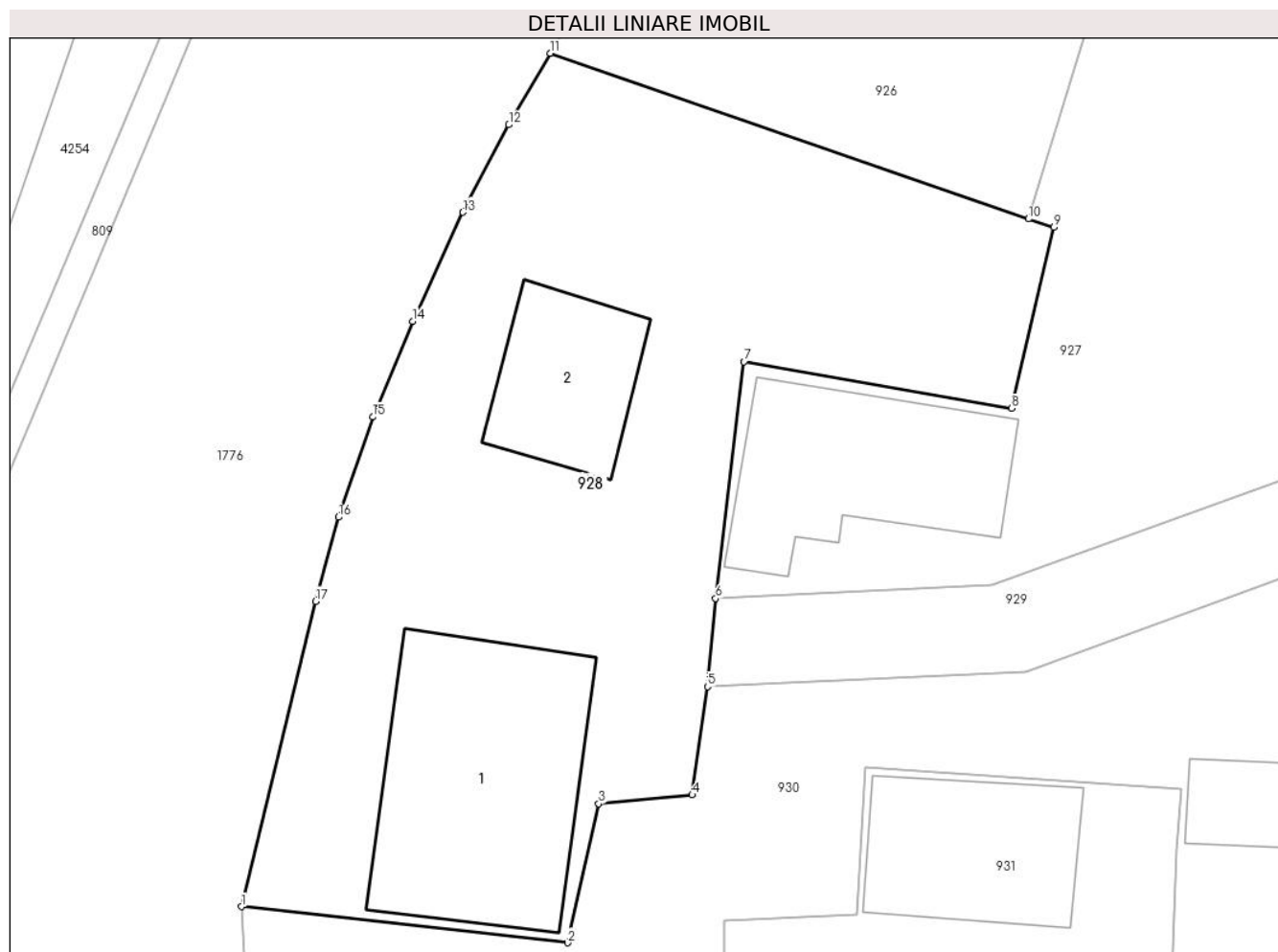
**C. Partea III. SARCINI .**

Inscrieri privind dezmembramintele dreptului de proprietate, drepturi reale de garanție și sarcini	Referințe
NU SUNT	

**Teren**

Nr cadastral	Suprafața (mp)*	Observații / Referințe
	372	

\* Suprafața este determinată în planul de proiecție Stereo 70.



**Date referitoare la teren**

Crt	Categorie folosință	Intravilan	Suprafața (mp)	Tarla	Parcelă	Nr. topo	Observații / Referințe
1	curți constructii	DA	372	-	-	-	

**Date referitoare la construcții**

Crt	Număr	Destinație construcție	Supraf. (mp)	Situație juridică	Observații / Referințe
A1.1		construcții de locuințe	57	Cu acte	Nr. niveluri:1; S. construita la sol:57 mp; S. construita desfasurata:57 mp;
A1.2		construcții anexa	23	Cu acte	Nr. niveluri:1; S. construita la sol:23 mp; S. construita desfasurata:23 mp;

**Lungime Segmente**

1) Valorile lungimilor segmentelor sunt obținute din proiecție în plan.

Punct început	X / Y	Punct sfârșit	X / Y	Lungime segment (** (m)
1	506.309,684 635.010,644	2	506.320,245 635.009,475	10.626
2	506.320,245 635.009,475	3	506.321,248 635.013,97	4.606
3	506.321,248 635.013,97	4	506.324,275 635.014,257	3.041

Punct început	X / Y	Punct sfârșit	X / Y	Lungime segment (** (m)
4	506.324,275 635.014,257	5	506.324,767 635.017,763	3.54
5	506.324,767 635.017,763	6	506.325,036 635.020,614	2.864
6	506.325,036 635.020,614	7	506.325,954 635.028,275	7.716
7	506.325,954 635.028,275	8	506.334,607 635.026,766	8.784
8	506.334,607 635.026,766	9	506.335,982 635.032,619	6.012
9	506.335,982 635.032,619	10	506.335,162 635.032,893	0.865
10	506.335,162 635.032,893	11	506.319,682 635.038,254	16.382
11	506.319,682 635.038,254	12	506.318,337 635.035,936	2.68
12	506.318,337 635.035,936	13	506.316,853 635.033,107	3.195
13	506.316,853 635.033,107	14	506.315,23 635.029,583	3.88
14	506.315,23 635.029,583	15	506.313,932 635.026,488	3.356
15	506.313,932 635.026,488	16	506.312,819 635.023,243	3.431
16	506.312,819 635.023,243	17	506.312,089 635.020,519	2.82
17	506.312,089 635.020,519	1	506.309,684 635.010,644	10.164

\*\* Lungimile segmentelor sunt determinate în planul de proiecție Stereo 70 și sunt rotunjite la 1 milimetru.

\*\*\* Distanța dintre puncte este formată din segmente cumulate ce sunt mai mici decât valoarea 1 milimetru.





**DATE DESPRE IMOBILUL NR. 929**

Oficiul de Cadastru și Publicitate Imobiliară SUCEAVA  
Biroul de Cadastru și Publicitate Imobiliară Vatra Dornei

**A. Partea I. Descrierea imobilului**

TEREN Intravilan

Adresa: Loc. Dornisoara, Jud. Suceava

Nr. Crt	Nr cadastral Nr. topografic	Suprafața* (mp)	Observații / Referințe
A1		78	Sector cadastral:43 Teren neimprejmuit;

**B. Partea II. Proprietari și acte**

Inscrieri privitoare la dreptul de proprietate și alte drepturi reale		Referințe
/		
Act Administrativ nr. 156, din 05/12/2023 emis de Consiliul Local al Comunei Poiana Stampei (In anexa se regaseste la pozitia nr. 88);		
B1	Intabulare, drept de PROPRIETATE, dobandit prin Lege, cota actuala 1/1, cota initiala 1/1 1) COMUNA POIANA STAMPEI, CIF:5021250, DOMENIUL PRIVAT	A1

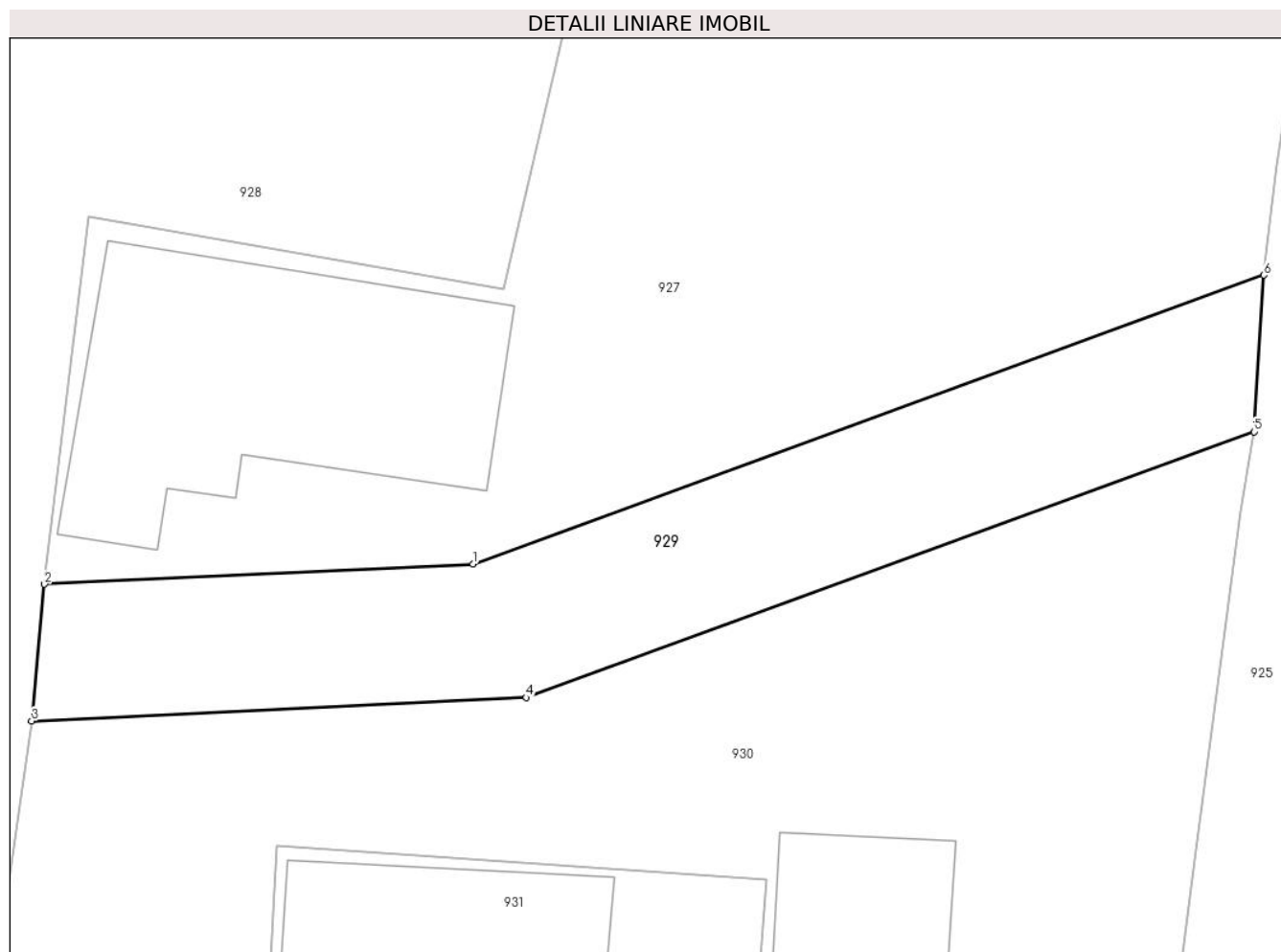
**C. Partea III. SARCINI .**

Inscrieri privind dezmembramintele dreptului de proprietate, drepturi reale de garanție și sarcini	Referințe
NU SUNT	

**Teren**

Nr cadastral	Suprafața (mp)*	Observații / Referințe
	78	

\* Suprafața este determinată în planul de proiecție Stereo 70.



**Date referitoare la teren**

Crt	Categorie folosință	Intravilan	Suprafața (mp)	Tarla	Parcelă	Nr. topo	Observații / Referințe
1	drum	DA	78	-	-	-	

**Lungime Segmente**

1) Valorile lungimilor segmentelor sunt obținute din proiecție în plan.

Punct început	X / Y	Punct sfârșit	X / Y	Lungime segment (** (m)
1	506.333,975 635.021,035	2	506.325,036 635.020,614	8.949
2	506.325,036 635.020,614	3	506.324,767 635.017,763	2.864
3	506.324,767 635.017,763	4	506.335,089 635.018,249	10.333
4	506.335,089 635.018,249	5	506.350,279 635.023,793	16.17
5	506.350,279 635.023,793	6	506.350,481 635.027,059	3.272

Punct început	X / Y	Punct sfârșit	X / Y	Lungime segment (** (m)
6	506.350,481 635.027,059	1	506.333,975 635.021,035	17.571

\*\* Lungimile segmentelor sunt determinate în planul de proiecție Stereo 70 și sunt rotunjite la 1 milimetru.

\*\*\* Distanța dintre puncte este formată din segmente cumulate ce sunt mai mici decât valoarea 1 milimetru.



**DATE DESPRE IMOBILUL NR. 930**

Oficiul de Cadastru și Publicitate Imobiliară SUCEAVA  
Biroul de Cadastru și Publicitate Imobiliară Vatra Dornei

**A. Partea I. Descrierea imobilului**

TEREN Intravilan

Adresa: Loc. Dornisoara, Nr. 87, Jud. Suceava

Nr. Crt	Nr cadastral Nr. topografic	Suprafața* (mp)	Observații / Referințe
A1		645	Sector cadastral:43 Teren neimprijmuit; Diferenta de suprafata se regaseste la ID:927

**Construcții**

Crt	Nr cadastral Nr. topografic	Adresa	Observații / Referințe
A1.1		Loc. Dornisoara, Nr. 87, Jud. Suceava	Nr. niveluri:2; S. construita la sol:106 mp; S. construita desfasurata:212 mp;
A1.2		Loc. Dornisoara, Nr. 87, Jud. Suceava	Nr. niveluri:1; S. construita la sol:10 mp; S. construita desfasurata:10 mp;

**B. Partea II. Proprietari și acte**

Inscrieri privitoare la dreptul de proprietate și alte drepturi reale		Referințe
/		
Act Administrativ nr. 106, din 30/08/1996 emis de CJPSDPAT SUCEAVA;		
B1	Intabulare, drept de PROPRIETATE, dobandit prin Constituire, cota actuala 1/1, cota initiala 1/1 1) <b>IFTIMIE D DUMITRU</b> , Lipsa CNP DEFUNCT:Da	A1
Act Administrativ nr. 2981, din 31/03/2023 emis de PRIMARIA COMUNEI POIANA STAMPEI;		
B2	Intabulare, drept de PROPRIETATE, dobandit prin Lege, cota actuala 1/1, cota initiala 1/1 1) <b>IFTIMIE DUMITRU</b> 2) <b>IFTIMIE DANIELA</b>	A1.1, A1.2

**C. Partea III. SARCINI .**

Inscrieri privind dezmembramintele dreptului de proprietate, drepturi reale de garanție și sarcini	Referințe
NU SUNT	

**Teren**

Nr cadastral	Suprafața (mp)*	Observații / Referințe
	645	Diferenta de suprafata se regaseste la ID:927

\* Suprafata este determinată in planul de proiecție Stereo 70.



**Date referitoare la teren**

Crt	Categorie folosință	Intravilan	Suprafața (mp)	Tarla	Parcelă	Nr. topo	Observații / Referințe
1	curți constructii	DA	645	-	-	-	

**Date referitoare la construcții**

Crt	Număr	Destinație construcție	Supraf. (mp)	Situație juridică	Observații / Referințe
A1.1		construcții de locuințe	106	Cu acte	Nr. niveluri:2; S. construita la sol:106 mp; S. construita desfasurata:212 mp;
A1.2		construcții anexa	10	Cu acte	Nr. niveluri:1; S. construita la sol:10 mp; S. construita desfasurata:10 mp;

**Lungime Segmente**

1) Valorile lungimilor segmentelor sunt obținute din proiecție în plan.

Punct început	X / Y	Punct sfârșit	X / Y	Lungime segment (** (m)
1	506.312,788 634.984,071	2	506.331,448 634.985,742	18.735
3	506.330,964 634.990,718	4	506.325,236 634.993,77	6.49
5	506.325,303 635.010,19	6	506.329,619 635.010,37	4.32

Punct început	X / Y	Punct sfârșit	X / Y	Lungime segment (** (m)
2	506.331,448 634.985,742	3	506.330,964 634.990,718	4.999
4	506.325,236 634.993,77	5	506.325,303 635.010,19	16.42
6	506.329,619 635.010,37	7	506.329,887 635.015,157	4.794

Punct început	X / Y	Punct sfârșit	X / Y	Lungime segment (** (m)
7	506.329,887 635.015,157	8	506.340,107 635.014,457	10.244
9	506.339,941 635.012,487	10	506.339,734 635.006,324	6.166
11	506.347,646 635.005,335	12	506.348,154 635.007,858	2.574
13	506.349,013 635.014,68	14	506.349,984 635.022,136	7.519
15	506.350,279 635.023,793	16	506.335,089 635.018,249	16.17
17	506.324,767 635.017,763	18	506.324,275 635.014,257	3.54
19	506.321,248 635.013,97	20	506.320,245 635.009,475	4.606
21	506.309,684 635.010,644	22	506.309,94 635.006,052	4.599
23	506.311,181 634.999,042	24	506.311,011 634.993,073	5.971
25	506.311,011 634.988,789	1	506.312,788 634.984,071	5.042

Punct început	X / Y	Punct sfârșit	X / Y	Lungime segment (** (m)
8	506.340,107 635.014,457	9	506.339,941 635.012,487	1.977
10	506.339,734 635.006,324	11	506.347,646 635.005,335	7.974
12	506.348,154 635.007,858	13	506.349,013 635.014,68	6.876
14	506.349,984 635.022,136	15	506.350,279 635.023,793	1.683
16	506.335,089 635.018,249	17	506.324,767 635.017,763	10.333
18	506.324,275 635.014,257	19	506.321,248 635.013,97	3.041
20	506.320,245 635.009,475	21	506.309,684 635.010,644	10.626
22	506.309,94 635.006,052	23	506.311,181 634.999,042	7.119
24	506.311,011 634.993,073	25	506.311,011 634.988,789	4.284

\*\* Lungimile segmentelor sunt determinate în planul de proiecție Stereo 70 și sunt rotunjite la 1 milimetru.

\*\*\* Distanța dintre puncte este formată din segmente cumulate ce sunt mai mici decât valoarea 1 milimetru.





**DATE DESPRE IMOBILUL NR. 931**

Oficiul de Cadastru și Publicitate Imobiliară SUCEAVA  
Biroul de Cadastru și Publicitate Imobiliară Vatra Dornei

**A. Partea I. Descrierea imobilului**

TEREN Intravilan

Adresa: Loc. Dornisoara, Nr. 86, Jud. Suceava

Nr. Crt	Nr cadastral Nr. topografic	Suprafața* (mp)	Observații / Referințe
A1		421	Sector cadastral:43 Teren neimprejmit;

**Construcții**

Crt	Nr cadastral Nr. topografic	Adresa	Observații / Referințe
A1.1		Loc. Dornisoara, Nr. 86, Jud. Suceava	Nr. niveluri:1; S. construita la sol:30 mp; S. construita desfasurata:30 mp;

**B. Partea II. Proprietari și acte**

Inscrieri privitoare la dreptul de proprietate și alte drepturi reale		Referințe
/		
Act Normativ nr. 7, din 13/03/1996 emis de PARLAMENTUL ROMANIEI;		
B1	Intabulare, drept de PROPRIETATE, dobandit prin Lege, cota actuala 1/1, cota initiala 1/1 1) NEIDENTIFICAT NEIDENTIFICAT	A1
Act Administrativ nr. 5055, din 31/05/2023 emis de PRIMARIA COMUNEI POIANA STAMPEI;		
B2	SE NOTEAZA POSESIA FAPTICA IN FAVOAREA LUI 1) PILUG MARIA-CRISTINA	A1
Act Administrativ nr. 2981, din 31/03/2023 emis de PRIMARIA COMUNEI POIANA STAMPEI;		
B3	Intabulare, drept de PROPRIETATE, dobandit prin Lege, cota actuala 1/1, cota initiala 1/1 1) PILUG MARIA-CRISTINA	A1.1

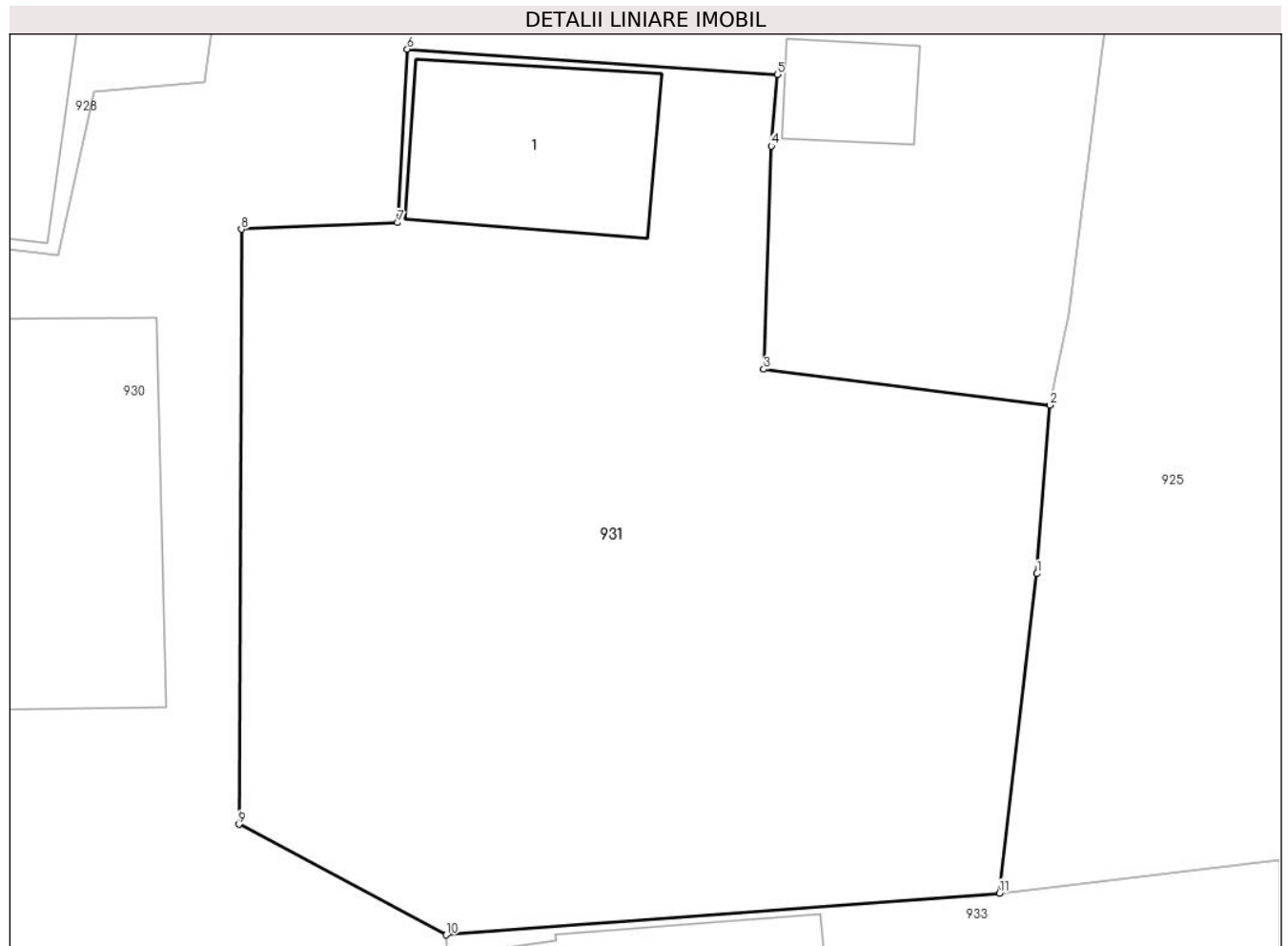
**C. Partea III. SARCINI .**

Inscrieri privind dezmembramintele dreptului de proprietate, drepturi reale de garanție și sarcini	Referințe
NU SUNT	

**Teren**

Nr cadastral	Suprafața (mp)*	Observații / Referințe
	421	

\* Suprafața este determinată în planul de proiecție Stereo 70.



**Date referitoare la teren**

Crt	Categorie folosință	Intra vilan	Suprafața (mp)	Tarla	Parcelă	Nr. topo	Observații / Referințe
1	curți constructii	DA	421	-	-	-	

**Date referitoare la construcții**

Crt	Număr	Destinație construcție	Supraf. (mp)	Situație juridică	Observații / Referințe
A1.1		construcții de locuințe	30	Cu acte	Nr. niveluri:1; S. construita la sol:30 mp; S. construita desfasurata:30 mp;

**Lungime Segmente**

1) Valorile lungimilor segmentelor sunt obținute din proiecție în plan.

Punct început	X / Y	Punct sfârșit	X / Y	Lungime segment (** (m)
1	506.347,284 635.000,686	2	506.347,646 635.005,335	4.663
2	506.347,646 635.005,335	3	506.339,734 635.006,324	7.974
3	506.339,734 635.006,324	4	506.339,941 635.012,487	6.166
4	506.339,941 635.012,487	5	506.340,107 635.014,457	1.977

Punct început	X / Y	Punct sfârșit	X / Y	Lungime segment (** (m)
5	506.340,107 635.014,457	6	506.329,887 635.015,157	10.244
6	506.329,887 635.015,157	7	506.329,619 635.010,37	4.794
7	506.329,619 635.010,37	8	506.325,303 635.010,19	4.32
8	506.325,303 635.010,19	9	506.325,236 634.993,77	16.42
9	506.325,236 634.993,77	10	506.330,964 634.990,718	6.49
10	506.330,964 634.990,718	11	506.346,248 634.991,869	15.327
11	506.346,248 634.991,869	1	506.347,284 635.000,686	8.878

\*\* Lungimile segmentelor sunt determinate în planul de proiecție Stereo 70 și sunt rotunjite la 1 milimetru.

\*\*\* Distanța dintre puncte este formată din segmente cumulate ce sunt mai mici decât valoarea 1 milimetru.



**DATE DESPRE IMOBILUL NR. 932**

Oficiul de Cadastru și Publicitate Imobiliară SUCEAVA  
Biroul de Cadastru și Publicitate Imobiliară Vatra Dornei

**A. Partea I. Descrierea imobilului**

TEREN Intravilan

Adresa: Loc. Dornisoara, Nr. 88, Jud. Suceava

Nr. Crt	Nr cadastral Nr. topografic	Suprafața* (mp)	Observații / Referințe
A1		638	Sector cadastral:43 Teren neimprijmit;

**Construcții**

Crt	Nr cadastral Nr. topografic	Adresa	Observații / Referințe
A1.1		Loc. Dornisoara, Nr. 88, Jud. Suceava	Nr. niveluri:2; S. construita la sol:110 mp; S. construita desfasurata:165 mp;
A1.2		Loc. Dornisoara, Nr. 88, Jud. Suceava	Nr. niveluri:1; S. construita la sol:17 mp; S. construita desfasurata:17 mp;

**B. Partea II. Proprietari și acte**

Inscrieri privitoare la dreptul de proprietate și alte drepturi reale		Referințe
/		
Act Normativ nr. 7, din 13/03/1996 emis de PARLAMENTUL ROMANIEI;		
B1	Intabulare, drept de PROPRIETATE, dobandit prin Lege, cota actuala 1/1, cota initiala 1/1 1) <b>NEIDENTIFICAT NEIDENTIFICAT</b>	A1
Act Administrativ nr. 5055, din 31/05/2023 emis de PRIMARIA COMUNEI POIANA STAMPEI;		
B2	SE NOTEAZA POSESIA FAPTICA IN FAVOAREA LUI 1) <b>IFTIMIE PETRICA</b>	A1
Act Administrativ nr. 2981, din 31/03/2023 emis de PRIMARIA COMUNEI POIANA STAMPEI;		
B3	Intabulare, drept de PROPRIETATE, dobandit prin Lege, cota actuala 1/1, cota initiala 1/1 1) <b>IFTIMIE PETRICA</b>	A1.1, A1.2

**C. Partea III. SARCINI .**

Inscrieri privind dezmembramintele dreptului de proprietate, drepturi reale de garanție și sarcini	Referințe
NU SUNT	

### Teren

Nr cadastral	Suprafața (mp)*	Observații / Referințe
	638	

\* Suprafața este determinată în planul de proiecție Stereo 70.



### Date referitoare la teren

Crt	Categorie folosință	Intravilan	Suprafața (mp)	Tarla	Parcelă	Nr. topo	Observații / Referințe
1	curți constructii	DA	638	-	-	-	

### Date referitoare la construcții

Crt	Număr	Destinație construcție	Supraf. (mp)	Situație juridică	Observații / Referințe
A1.1		construcții de locuințe	110	Cu acte	Nr. niveluri:2; S. construita la sol:110 mp; S. construita desfasurata:165 mp;
A1.2		construcții anexa	17	Cu acte	Nr. niveluri:1; S. construita la sol:17 mp; S. construita desfasurata:17 mp;

### Lungime Segmente

1) Valorile lungimilor segmentelor sunt obținute din proiecție în plan.

Punct început	X / Y	Punct sfârșit	X / Y	Lungime segment (** (m)
1	506.314,246 634.963,463	2	506.315,502 634.953,954	9.592
2	506.315,502 634.953,954	3	506.317,529 634.946,131	8.081
3	506.317,529 634.946,131	4	506.332,918 634.950,343	15.955

Punct început	X / Y	Punct sfârșit	X / Y	Lungime segment (** (m)
4	506.332,918 634.950,343	5	506.331,618 634.968,165	17.869
5	506.331,618 634.968,165	6	506.330,681 634.971,25	3.224
6	506.330,681 634.971,25	7	506.331,448 634.985,742	14.512
7	506.331,448 634.985,742	8	506.312,788 634.984,071	18.735
8	506.312,788 634.984,071	9	506.313,919 634.972,971	11.157
9	506.313,919 634.972,971	1	506.314,246 634.963,463	9.514

\*\* Lungimile segmentelor sunt determinate în planul de proiecție Stereo 70 și sunt rotunjite la 1 milimetru.

\*\*\* Distanța dintre puncte este formată din segmente cumulate ce sunt mai mici decât valoarea 1 milimetru.





**DATE DESPRE IMOBILUL NR. 933**

Oficiul de Cadastru și Publicitate Imobiliară SUCEAVA  
Biroul de Cadastru și Publicitate Imobiliară Vatra Dornei

**A. Partea I. Descrierea imobilului**

TEREN Intravilan

Adresa: Loc. Dornisoara, Jud. Suceava

Nr. Crt	Nr cadastral Nr. topografic	Suprafața* (mp)	Observații / Referințe
A1		501	Sector cadastral:43 Teren neimprijmit;

**Construcții**

Crt	Nr cadastral Nr. topografic	Adresa	Observații / Referințe
A1.1		Loc. Dornisoara, Jud. Suceava	Nr. niveluri:2; S. construita la sol:43 mp; S. construita desfasurata:86 mp;
A1.2		Loc. Dornisoara, Jud. Suceava	Nr. niveluri:1; S. construita la sol:18 mp; S. construita desfasurata:18 mp;
A1.3		Loc. Dornisoara, Jud. Suceava	Nr. niveluri:1; S. construita la sol:8 mp; S. construita desfasurata:8 mp;
A1.4		Loc. Dornisoara, Jud. Suceava	Nr. niveluri:1; S. construita la sol:8 mp; S. construita desfasurata:8 mp;

**B. Partea II. Proprietari și acte**

Inscrieri privitoare la dreptul de proprietate și alte drepturi reale		Referințe
/		
Act Normativ nr. 7, din 13/03/1996 emis de PARLAMENTUL ROMANIEI;		
B1	Intabulare, drept de PROPRIETATE, dobandit prin Lege, cota actuala 1/1, cota initiala 1/1 1) NEIDENTIFICAT NEIDENTIFICAT	A1
Act Administrativ nr. 5055, din 31/05/2023 emis de PRIMARIA COMUNEI POIANA STAMPEI;		
B2	SE NOTEAZA POSESIA FAPTICA IN FAVOAREA LUI 1) BALAN ELENA	A1
Act Administrativ nr. 2981, din 31/03/2023 emis de PRIMARIA COMUNEI POIANA STAMPEI;		
B3	Intabulare, drept de PROPRIETATE, dobandit prin Lege, cota actuala 1/1, cota initiala 1/1 1) BALAN ELENA	A1.1, A1.2, A1.3, A1.4

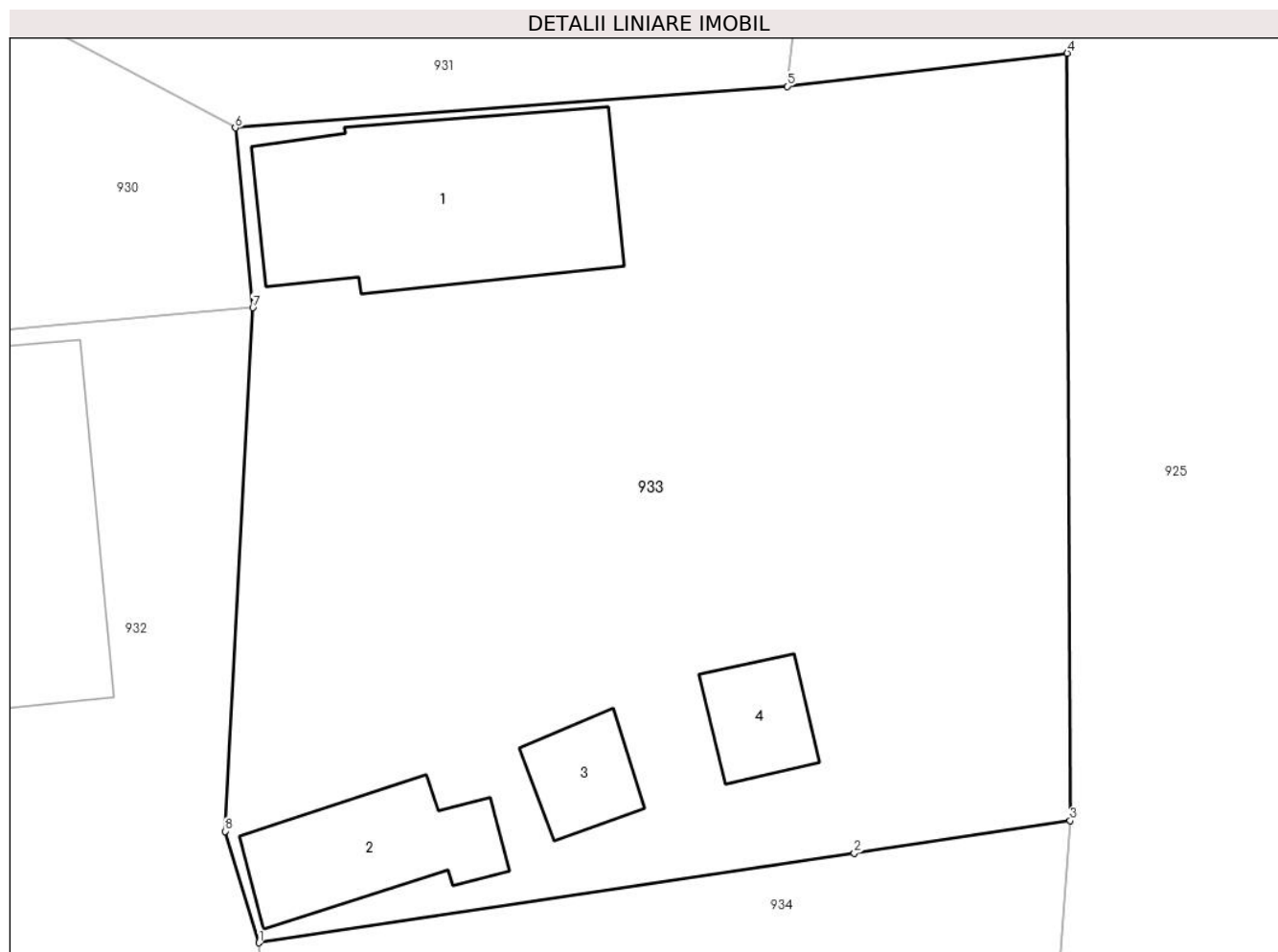
**C. Partea III. SARCINI .**

Inscrieri privind dezmembramintele dreptului de proprietate, drepturi reale de garanție și sarcini	Referințe
NU SUNT	

**Teren**

Nr cadastral	Suprafața (mp)*	Observații / Referințe
	501	

\* Suprafața este determinată în planul de proiecție Stereo 70.



**Date referitoare la teren**

Crt	Categorie folosință	Intravilan	Suprafața (mp)	Tarla	Parcelă	Nr. topo	Observații / Referințe
1	curți constructii	DA	501	-	-	-	

**Date referitoare la construcții**

Crt	Număr	Destinație construcție	Supraf. (mp)	Situație juridică	Observații / Referințe
A1.1		construcții de locuințe	43	Cu acte	Nr. niveluri:2; S. construita la sol:43 mp; S. construita desfasurata:86 mp;
A1.2		construcții anexa	18	Cu acte	Nr. niveluri:1; S. construita la sol:18 mp; S. construita desfasurata:18 mp;
A1.3		construcții anexa	8	Cu acte	Nr. niveluri:1; S. construita la sol:8 mp; S. construita desfasurata:8 mp;
A1.4		construcții anexa	8	Cu acte	Nr. niveluri:1; S. construita la sol:8 mp; S. construita desfasurata:8 mp;

**Lungime Segmente**

1) Valorile lungimilor segmentelor sunt obținute din proiecție în plan.

Punct început	X / Y	Punct sfârșit	X / Y	Lungime segment (** (m)
1	506.331,618 634.968,165	2	506.348,106 634.970,643	16.673

Punct început	X / Y	Punct sfârșit	X / Y	Lungime segment (** (m)
2	506.348,106 634.970,643	3	506.354,085 634.971,544	6.047
3	506.354,085 634.971,544	4	506.354,004 634.992,783	21.239
4	506.354,004 634.992,783	5	506.346,248 634.991,869	7.81
5	506.346,248 634.991,869	6	506.330,964 634.990,718	15.327
6	506.330,964 634.990,718	7	506.331,448 634.985,742	4.999
7	506.331,448 634.985,742	8	506.330,681 634.971,25	14.512
8	506.330,681 634.971,25	1	506.331,618 634.968,165	3.224

\*\* Lungimile segmentelor sunt determinate în planul de proiecție Stereo 70 și sunt rotunjite la 1 milimetru.

\*\*\* Distanța dintre puncte este formată din segmente cumulate ce sunt mai mici decât valoarea 1 milimetru.



**DATE DESPRE IMOBILUL NR. 934**

Oficiul de Cadastru și Publicitate Imobiliară SUCEAVA  
Biroul de Cadastru și Publicitate Imobiliară Vatra Dornei

**A. Partea I. Descrierea imobilului**

TEREN Intravilan

Adresa: Loc. Dornisoara, Nr. 89, Jud. Suceava

Nr. Crt	Nr cadastral Nr. topografic	Suprafața* (mp)	Observații / Referințe
A1		460	Sector cadastral:43 Teren neimpregmuit;

**Construcții**

Crt	Nr cadastral Nr. topografic	Adresa	Observații / Referințe
A1.1		Loc. Dornisoara, Nr. 89, Jud. Suceava	Nr. niveluri:1; S. construita la sol:124 mp; S. construita desfasurata:124 mp;

**B. Partea II. Proprietari și acte**

Inscrieri privitoare la dreptul de proprietate și alte drepturi reale		Referințe
/		
Act Administrativ nr. 156, din 05/12/2023 emis de Consiliul Local al Comunei Poiana Stampei (In anexa se regaseste la pozitia nr. 89);		
B1	Intabulare, drept de PROPRIETATE, dobandit prin Lege, cota actuala 1/1, cota initiala 1/1 1) COMUNA POIANA STAMPEI, CIF:5021250, DOMENIUL PRIVAT	A1
Act Administrativ nr. 2981, din 31/03/2023 emis de PRIMARIA COMUNEI POIANA STAMPEI;		
B2	Intabulare, drept de PROPRIETATE, dobandit prin Lege, cota actuala 1/1, cota initiala 1/1 1) COMUNA POIANA STAMPEI, CIF:5021250	A1.1

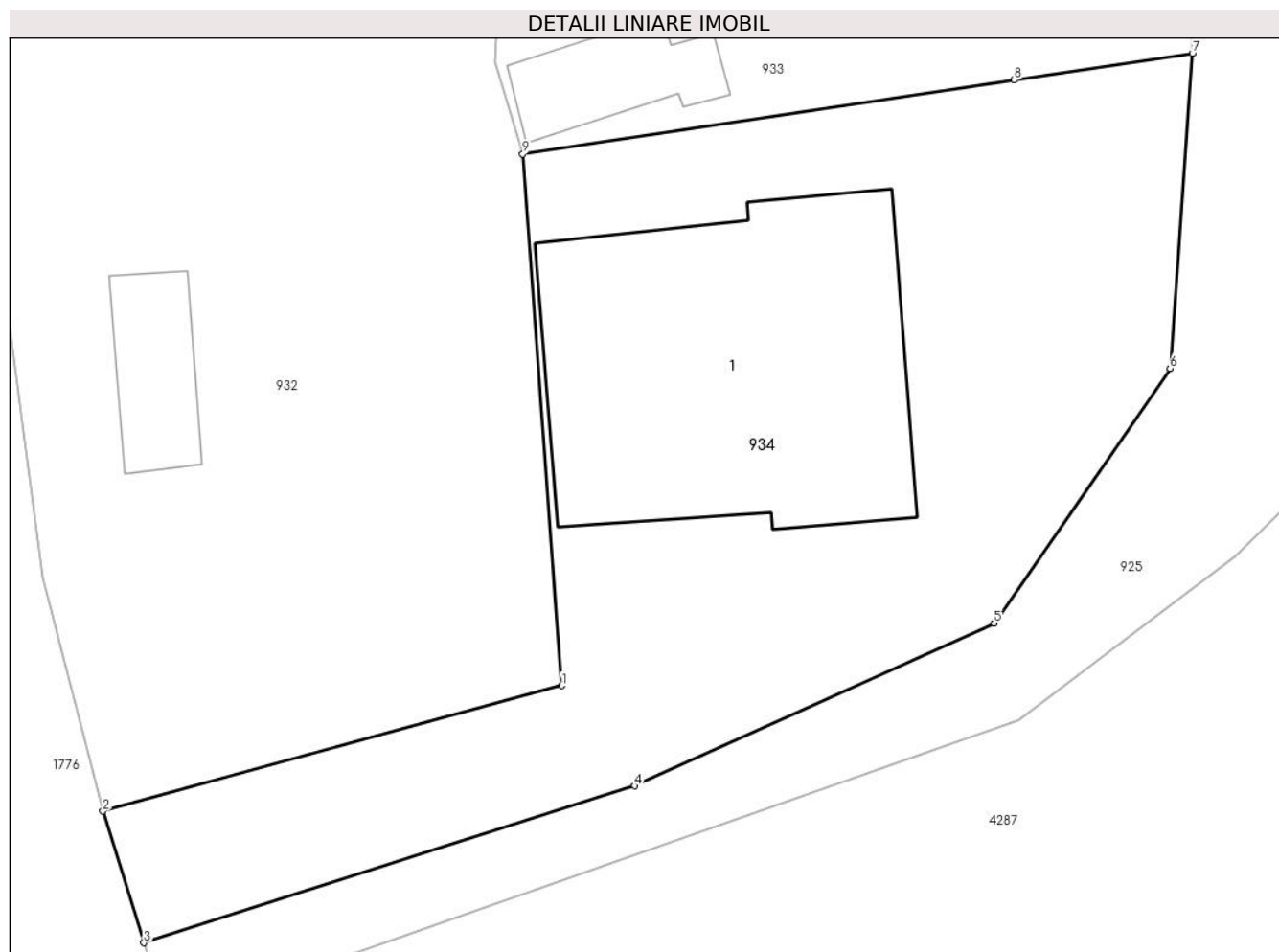
**C. Partea III. SARCINI .**

Inscrieri privind dezmembramintele dreptului de proprietate, drepturi reale de garanție și sarcini	Referințe
NU SUNT	

**Teren**

Nr cadastral	Suprafața (mp)*	Observații / Referințe
	460	

\* Suprafața este determinată în planul de proiecție Stereo 70.



**Date referitoare la teren**

Crt	Categorie folosință	Intravilan	Suprafața (mp)	Tarla	Parcelă	Nr. topo	Observații / Referințe
1	curți constructii	DA	460	-	-	-	

**Date referitoare la construcții**

Crt	Număr	Destinație construcție	Supraf. (mp)	Situație juridică	Observații / Referințe
A1.1		constructii anexa	124	Cu acte	Nr. niveluri:1; S. construita la sol:124 mp; S. construita desfasurata:124 mp;

**Lungime Segmente**

1) Valorile lungimilor segmentelor sunt obținute din proiecție în plan.

Punct început	X / Y	Punct sfârșit	X / Y	Lungime segment (** (m)
1	506.332,918 634.950,343	2	506.317,529 634.946,131	15.955
2	506.317,529 634.946,131	3	506.318,906 634.941,72	4.621
3	506.318,906 634.941,72	4	506.335,37 634.946,978	17.283
4	506.335,37 634.946,978	5	506.347,431 634.952,433	13.237

Punct început	X / Y	Punct sfârșit	X / Y	Lungime segment (** (m)
5	506.347,431 634.952,433	6	506.353,333 634.960,98	10.387
6	506.353,333 634.960,98	7	506.354,085 634.971,544	10.591
7	506.354,085 634.971,544	8	506.348,106 634.970,643	6.047
8	506.348,106 634.970,643	9	506.331,618 634.968,165	16.673
9	506.331,618 634.968,165	1	506.332,918 634.950,343	17.869

\*\* Lungimile segmentelor sunt determinate în planul de proiecție Stereo 70 și sunt rotunjite la 1 milimetru.

\*\*\* Distanța dintre puncte este formată din segmente cumulate ce sunt mai mici decât valoarea 1 milimetru.





**DATE DESPRE IMOBILUL NR. 935**

Oficiul de Cadastru și Publicitate Imobiliară SUCEAVA  
Biroul de Cadastru și Publicitate Imobiliară Vatra Dornei

**A. Partea I. Descrierea imobilului**

TEREN Necunoscut

Adresa: Loc. Dornisoara, Jud. Suceava

Nr. Crt	Nr cadastral Nr. topografic	Suprafața* (mp)	Observații / Referințe
A1		Din acte: 3.639 Masurata: 3.633	Sector cadastral:44 Teren neimprejmuit;

**B. Partea II. Proprietari și acte**

Inscrieri privitoare la dreptul de proprietate și alte drepturi reale	Referințe
/	
Act Administrativ nr. 156, din 05/12/2023 emis de Consiliul Local al Comunei Poiana Stampei (In anexa se regaseste la pozitia nr. 90);	
B1	A1
Intabulare, drept de PROPRIETATE, dobandit prin Lege, cota actuala 1/1, cota initiala 1/1 1) COMUNA POIANA STAMPEI, CIF:5021250, DOMENIUL PRIVAT	

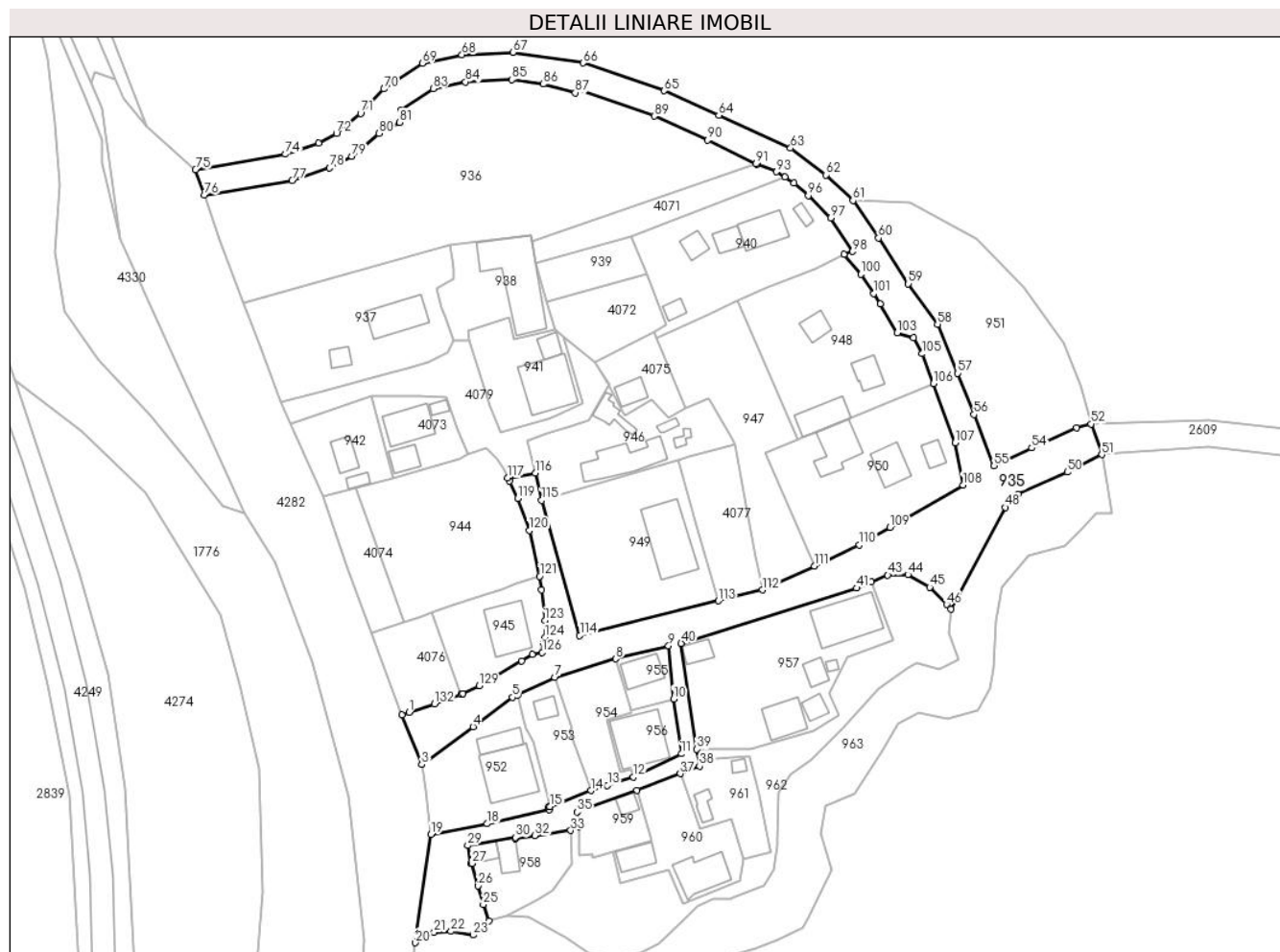
**C. Partea III. SARCINI .**

Inscrieri privind dezmembramintele dreptului de proprietate, drepturi reale de garanție și sarcini	Referințe
NU SUNT	

**Teren**

Nr cadastral	Suprafața (mp)*	Observații / Referințe
	Din acte: 3.639	
	Masurata: 3.633	

\* Suprafața este determinată în planul de proiecție Stereo 70.



**Date referitoare la teren**

Crt	Categorie folosință	Intra vilan	Suprafața (mp)	Tarla	Parcelă	Nr. topo	Observații / Referințe
1	drum	DA	2.844	-	-	-	
2	drum	NU	69	-	-	-	
3	drum	NU	720	-	-	-	

**Lungime Segmente**

1) Valorile lungimilor segmentelor sunt obținute din proiecție în plan.

Punct început	X / Y	Punct sfârșit	X / Y	Lungime segment	Punct început	X / Y	Punct sfârșit	X / Y	Lungime segment	Punct început	X / Y	Punct sfârșit	X / Y	Lungime segment
1	506.400,98 636.366,038	2	506.399,452 636.365,485	1.625	2	506.399,452 636.365,485	3	506.403,795 636.354,52	11.79	3	506.403,795 636.354,52	4	506.415,163 636.362,89	14.11
4	506.415,163 636.362,89	5	506.423,844 636.369,414	10.85	5	506.423,844 636.369,414	6	506.425,038 636.369,962	1.314	6	506.425,038 636.369,962	7	506.433,291 636.373,75	9.081
7	506.433,291 636.373,75	8	506.446,751 636.377,891	14.08	8	506.446,751 636.377,891	9	506.458,42 636.380,796	12.02	9	506.458,42 636.380,796	10	506.459,517 636.369,055	11.79
10	506.459,517 636.369,055	11	506.461,246 636.356,893	12.28	11	506.461,246 636.356,893	12	506.450,668 636.351,727	11.77	12	506.450,668 636.351,727	13	506.444,9 636.349,912	6.047

Punct început	X / Y	Punct sfârșit	X / Y	Lungime segment	Punct început	X / Y	Punct sfârșit	X / Y	Lungime segment	Punct început	X / Y	Punct sfârșit	X / Y	Lungime segment
13	506.444,9 636.349,912	14	506.441,253 636.348,742	3.83	14	506.441,253 636.348,742	15	506.432,194 636.345,233	9.715	15	506.432,194 636.345,233	16	506.431,863 636.345,144	0.343
16	506.431,863 636.345,144	17	506.432,017 636.344,575	0.589	17	506.432,017 636.344,575	18	506.418,287 636.341,416	14.089	18	506.418,287 636.341,416	19	506.405,83 636.339,057	12.678
19	506.405,83 636.339,057	20	506.402,395 636.315,089	24.213	20	506.402,395 636.315,089	21	506.406,541 636.317,408	4.75	21	506.406,541 636.317,408	22	506.410,289 636.317,626	3.754
22	506.410,289 636.317,626	23	506.415,239 636.316,789	5.02	23	506.415,239 636.316,789	24	506.418,643 636.319,886	4.602	24	506.418,643 636.319,886	25	506.417,424 636.323,57	3.88
25	506.417,424 636.323,57	26	506.416,313 636.327,669	4.247	26	506.416,313 636.327,669	27	506.414,91 636.332,653	5.178	27	506.414,91 636.332,653	28	506.414,597 636.332,6	0.317
28	506.414,597 636.332,6	29	506.413,979 636.336,613	4.06	29	506.413,979 636.336,613	30	506.424,517 636.338,357	10.681	30	506.424,517 636.338,357	31	506.424,558 636.338,12	0.241
31	506.424,558 636.338,12	32	506.428,808 636.338,769	4.299	32	506.428,808 636.338,769	33	506.436,769 636.339,933	8.046	33	506.436,769 636.339,933	34	506.438,702 636.340,783	2.112
34	506.438,702 636.340,783	35	506.438,188 636.343,979	3.237	35	506.438,188 636.343,979	36	506.451,477 636.348,82	14.143	36	506.451,477 636.348,82	37	506.461,012 636.352,517	10.227
37	506.461,012 636.352,517	38	506.465,267 636.354,171	4.565	38	506.465,267 636.354,171	39	506.464,653 636.357,883	3.762	39	506.464,653 636.357,883	40	506.461,226 636.381,355	23.721
40	506.461,226 636.381,355	41	506.500,005 636.393,55	40.651	41	506.500,005 636.393,55	42	506.503,28 636.394,908	3.545	42	506.503,28 636.394,908	43	506.506,929 636.396,421	3.95
43	506.506,929 636.396,421	44	506.511,364 636.396,535	4.436	44	506.511,364 636.396,535	45	506.516,198 636.393,749	5.579	45	506.516,198 636.393,749	46	506.519,964 636.389,937	5.359
46	506.519,964 636.389,937	47	506.520,917 636.388,973	1.356	47	506.520,917 636.388,973	48	506.532,867 636.411,402	25.414	48	506.532,867 636.411,402	49	506.535,773 636.414,306	4.108
49	506.535,773 636.414,306	50	506.546,633 636.419,192	11.909	50	506.546,633 636.419,192	51	506.554,268 636.423,079	8.567	51	506.554,268 636.423,079	52	506.551,912 636.429,857	7.176
52	506.551,912 636.429,857	53	506.548,671 636.429,004	3.351	53	506.548,671 636.429,004	54	506.538,777 636.424,569	10.843	54	506.538,777 636.424,569	55	506.530,458 636.420,587	9.223
55	506.530,458 636.420,587	56	506.525,989 636.431,939	12.2	56	506.525,989 636.431,939	57	506.522,39 636.441,082	9.826	57	506.522,39 636.441,082	58	506.517,909 636.451,916	11.724
58	506.517,909 636.451,916	59	506.511,463 636.460,865	11.029	59	506.511,463 636.460,865	60	506.504,864 636.470,993	12.088	60	506.504,864 636.470,993	61	506.499,209 636.479,297	10.047
61	506.499,209 636.479,297	62	506.493,241 636.484,963	8.229	62	506.493,241 636.484,963	63	506.485,406 636.490,86	9.806	63	506.485,406 636.490,86	64	506.469,527 636.498,127	17.463
64	506.469,527 636.498,127	65	506.457,486 636.503,552	13.207	65	506.457,486 636.503,552	66	506.439,572 636.509,74	18.953	66	506.439,572 636.509,74	67	506.423,996 636.512,064	15.748
67	506.423,996 636.512,064	68	506.412,714 636.511,506	11.296	68	506.412,714 636.511,506	69	506.403,927 636.509,649	8.981	69	506.403,927 636.509,649	70	506.395,465 636.503,955	10.199
70	506.395,465 636.503,955	71	506.390,285 636.498,529	7.502	71	506.390,285 636.498,529	72	506.384,93 636.494,115	6.94	72	506.384,93 636.494,115	73	506.381,026 636.492,017	4.432
73	506.381,026 636.492,017	74	506.373,675 636.489,542	7.756	74	506.373,675 636.489,542	75	506.353,767 636.486,099	20.204	75	506.353,767 636.486,099	76	506.355,666 636.480,491	5.921
76	506.355,666 636.480,491	77	506.375,13 636.483,701	19.727	77	506.375,13 636.483,701	78	506.383,421 636.486,493	8.748	78	506.383,421 636.486,493	79	506.388,291 636.489,11	5.529
79	506.388,291 636.489,11	80	506.394,377 636.494,127	7.887	80	506.394,377 636.494,127	81	506.398,907 636.496,586	5.154	81	506.398,907 636.496,586	82	506.399,355 636.499,341	2.791
82	506.399,355 636.499,341	83	506.406,309 636.504,02	8.382	83	506.406,309 636.504,02	84	506.413,487 636.505,537	7.337	84	506.413,487 636.505,537	85	506.423,699 636.506,042	10.224
85	506.423,699 636.506,042	86	506.430,675 636.505,031	7.049	86	506.430,675 636.505,031	87	506.437,74 636.503,126	7.317	87	506.437,74 636.503,126	88	506.438,138 636.503,888	0.86
88	506.438,138 636.503,888	89	506.455,27 636.497,97	18.125	89	506.455,27 636.497,97	90	506.467,047 636.492,664	12.917	90	506.467,047 636.492,664	91	506.477,75 636.487,407	11.924
91	506.477,75 636.487,407	92	506.477,982 636.487,293	0.258	92	506.477,982 636.487,293	93	506.482,318 636.485,675	4.628	93	506.482,318 636.485,675	94	506.484,156 636.484,459	2.204
94	506.484,156 636.484,459	95	506.486,162 636.483,106	2.42	95	506.486,162 636.483,106	96	506.489,358 636.480,376	4.203	96	506.489,358 636.480,376	97	506.494,334 636.475,461	6.994
97	506.494,334 636.475,461	98	506.499,166 636.468,011	8.88	98	506.499,166 636.468,011	99	506.497,244 636.467,337	2.037	99	506.497,244 636.467,337	100	506.500,968 636.462,979	5.732
100	506.500,968 636.462,979	101	506.503,807 636.458,729	5.111	101	506.503,807 636.458,729	102	506.505,227 636.456,377	2.747	102	506.505,227 636.456,377	103	506.509,015 636.450,048	7.376
103	506.509,015 636.450,048	104	506.512,632 636.448,977	3.772	104	506.512,632 636.448,977	105	506.514,547 636.445,405	4.053	105	506.514,547 636.445,405	106	506.517,041 636.438,822	7.04
106	506.517,041 636.438,822	107	506.521,794 636.425,735	13.923	107	506.521,794 636.425,735	108	506.523,538 636.416,377	9.519	108	506.523,538 636.416,377	109	506.507,4 636.406,951	18.689
109	506.507,4 636.406,951	110	506.500,647 636.403,079	7.784	110	506.500,647 636.403,079	111	506.490,674 636.398,446	10.997	111	506.490,674 636.398,446	112	506.479,152 636.393,127	12.69

Punct început	X / Y	Punct sfârșit	X / Y	Lungime segment	Punct început	X / Y	Punct sfârșit	X / Y	Lungime segment	Punct început	X / Y	Punct sfârșit	X / Y	Lungime segment
112	506.479,152 636.393,127	113	506.469,458 636.390,721	9.988	113	506.469,458 636.390,721	114	506.438,755 636.383,09	31.637	114	506.438,755 636.383,09	115	506.430,317 636.412,968	31.047
115	506.430,317 636.412,968	116	506.428,939 636.419,0	6.187	116	506.428,939 636.419,0	117	506.422,874 636.417,902	6.164	117	506.422,874 636.417,902	118	506.423,271 636.417,187	0.818
118	506.423,271 636.417,187	119	506.425,096 636.413,422	4.184	119	506.425,096 636.413,422	120	506.427,624 636.406,279	7.577	120	506.427,624 636.406,279	121	506.429,858 636.396,163	10.36
121	506.429,858 636.396,163	122	506.430,273 636.393,139	3.052	122	506.430,273 636.393,139	123	506.431,049 636.386,352	6.831	123	506.431,049 636.386,352	124	506.431,052 636.382,684	3.668
124	506.431,052 636.382,684	125	506.430,697 636.381,425	1.308	125	506.430,697 636.381,425	126	506.430,48 636.379,301	2.135	126	506.430,48 636.379,301	127	506.428,225 636.378,93	2.285
127	506.428,225 636.378,93	128	506.425,931 636.377,445	2.733	128	506.425,931 636.377,445	129	506.416,531 636.371,937	10.895	129	506.416,531 636.371,937	130	506.412,856 636.370,244	4.046
130	506.412,856 636.370,244	131	506.412,496 636.370,098	0.388	131	506.412,496 636.370,098	132	506.406,612 636.367,958	6.261	132	506.406,612 636.367,958	1	506.400,98 636.366,038	5.95

\*\* Lungimile segmentelor sunt determinate în planul de proiecție Stereo 70 și sunt rotunjite la 1 milimetru.

\*\*\* Distanța dintre puncte este formată din segmente cumulate ce sunt mai mici decât valoarea 1 milimetru.

**DATE DESPRE IMOBILUL NR. 936**

Oficiul de Cadastru și Publicitate Imobiliară SUCEAVA  
Biroul de Cadastru și Publicitate Imobiliară Vatra Dornei

**A. Partea I. Descrierea imobilului**

TEREN Intravilan

Adresa: Loc. Dornisoara, Jud. Suceava

Nr. Crt	Nr cadastral Nr. topografic	Suprafața* (mp)	Observații / Referințe
A1		2.972	Sector cadastral:44 Teren neimprejmuit;

**B. Partea II. Proprietari și acte**

Inscrieri privitoare la dreptul de proprietate și alte drepturi reale	Referințe
/	
Act Administrativ nr. 156, din 05/12/2023 emis de Consiliul Local al Comunei Poiana Stampei (In anexa se regaseste la pozitia nr. 91);	
B1	A1
Intabulare, drept de PROPRIETATE, dobandit prin Lege, cota actuala 1/1, cota initiala 1/1 1) COMUNA POIANA STAMPEI, CIF:5021250, DOMENIUL PRIVAT	

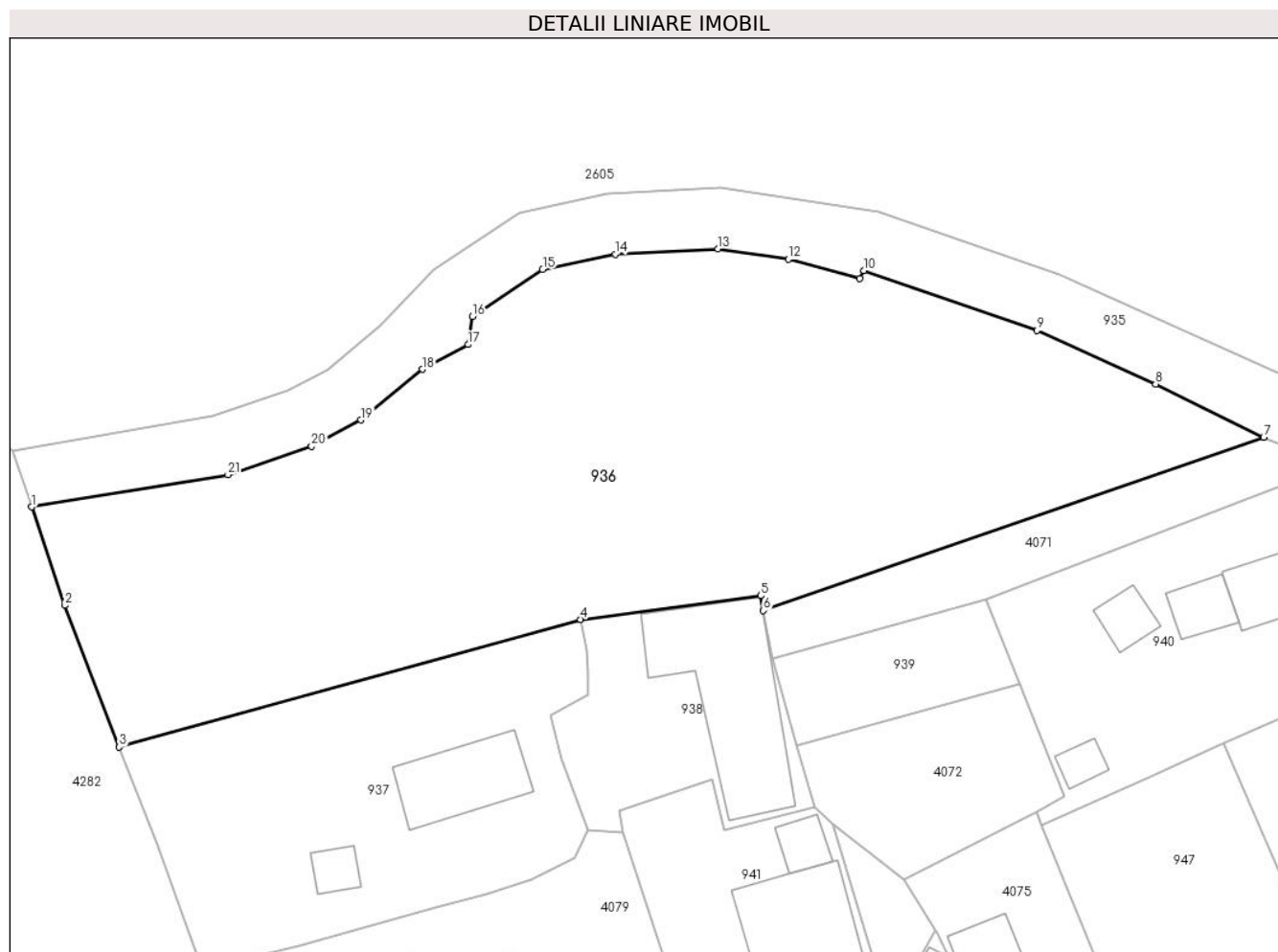
**C. Partea III. SARCINI .**

Inscrieri privind dezmembramintele dreptului de proprietate, drepturi reale de garanție și sarcini	Referințe
NU SUNT	

**Teren**

Nr cadastral	Suprafața (mp)*	Observații / Referințe
	2.972	

\* Suprafața este determinată în planul de proiecție Stereo 70.



**Date referitoare la teren**

Crt	Categorie folosință	Intra vilan	Suprafața (mp)	Tarla	Parcelă	Nr. topo	Observații / Referințe
1	faneata	DA	2.972	-	-	-	

**Lungime Segmente**

1) Valorile lungimilor segmentelor sunt obținute din proiecție în plan.

Punct început	X / Y	Punct sfârșit	X / Y	Lungime segment (** (m)
1	506.355,666 636.480,491	2	506.358,962 636.470,759	10.275
3	506.364,354 636.456,733	4	506.410,074 636.469,351	47.429
5	506.427,916 636.471,72	6	506.428,179 636.470,246	1.497
7	506.477,75 636.487,407	8	506.467,047 636.492,664	11.924
9	506.455,27 636.497,97	10	506.438,138 636.503,888	18.125

Punct început	X / Y	Punct sfârșit	X / Y	Lungime segment (** (m)
2	506.358,962 636.470,759	3	506.364,354 636.456,733	15.027
4	506.410,074 636.469,351	5	506.427,916 636.471,72	17.999
6	506.428,179 636.470,246	7	506.477,75 636.487,407	52.457
8	506.467,047 636.492,664	9	506.455,27 636.497,97	12.917
10	506.438,138 636.503,888	11	506.437,74 636.503,126	0.86

Punct început	X / Y	Punct sfârșit	X / Y	Lungime segment (** (m)
11	506.437,74 636.503,126	12	506.430,675 636.505,031	7.317
13	506.423,699 636.506,042	14	506.413,487 636.505,537	10.224
15	506.406,309 636.504,02	16	506.399,355 636.499,341	8.382
17	506.398,907 636.496,586	18	506.394,377 636.494,127	5.154
19	506.388,291 636.489,11	20	506.383,421 636.486,493	5.529
21	506.375,13 636.483,701	1	506.355,666 636.480,491	19.727

Punct început	X / Y	Punct sfârșit	X / Y	Lungime segment (** (m)
12	506.430,675 636.505,031	13	506.423,699 636.506,042	7.049
14	506.413,487 636.505,537	15	506.406,309 636.504,02	7.337
16	506.399,355 636.499,341	17	506.398,907 636.496,586	2.791
18	506.394,377 636.494,127	19	506.388,291 636.489,11	7.887
20	506.383,421 636.486,493	21	506.375,13 636.483,701	8.748

\*\* Lungimile segmentelor sunt determinate în planul de proiecție Stereo 70 și sunt rotunjite la 1 milimetru.

\*\*\* Distanța dintre puncte este formată din segmente cumulate ce sunt mai mici decât valoarea 1 milimetru.





**DATE DESPRE IMOBILUL NR. 937**

Oficiul de Cadastru și Publicitate Imobiliară SUCEAVA  
Biroul de Cadastru și Publicitate Imobiliară Vatra Dornei

**A. Partea I. Descrierea imobilului**

TEREN Intravilan

Adresa: Loc. Dornisoara, Jud. Suceava

Nr. Crt	Nr cadastral Nr. topografic	Suprafața* (mp)	Observații / Referințe
A1		1.000	Sector cadastral:44 Teren imprejmuit;

**Construcții**

Crt	Nr cadastral Nr. topografic	Adresa	Observații / Referințe
A1.1		Loc. Dornisoara, Jud. Suceava	Nr. niveluri:1; S. construita la sol:82 mp; S. construita desfasurata:82 mp;
A1.2		Loc. Dornisoara, Jud. Suceava	Nr. niveluri:1; S. construita la sol:18 mp; S. construita desfasurata:18 mp;

**B. Partea II. Proprietari și acte**

Inscrieri privitoare la dreptul de proprietate și alte drepturi reale		Referințe
/		
Act Normativ nr. 99, din 30/07/1993 emis de CJPSDPAT SUCEAVA;		
B1	Intabulare, drept de PROPRIETATE, dobandit prin Constituire, cota actuala 1/1, cota initiala 1/1 1) BURCUTEAN DUMITRU, Lipsa CNP	A1
Act Administrativ nr. 2981, din 31/03/2023 emis de PRIMĂRIA COMUNEI POIANA STAMPEI;		
B2	Intabulare, drept de PROPRIETATE, dobandit prin Lege, cota actuala 1/1, cota initiala 1/1 1) BURCUTEAN DUMITRU	A1.1, A1.2

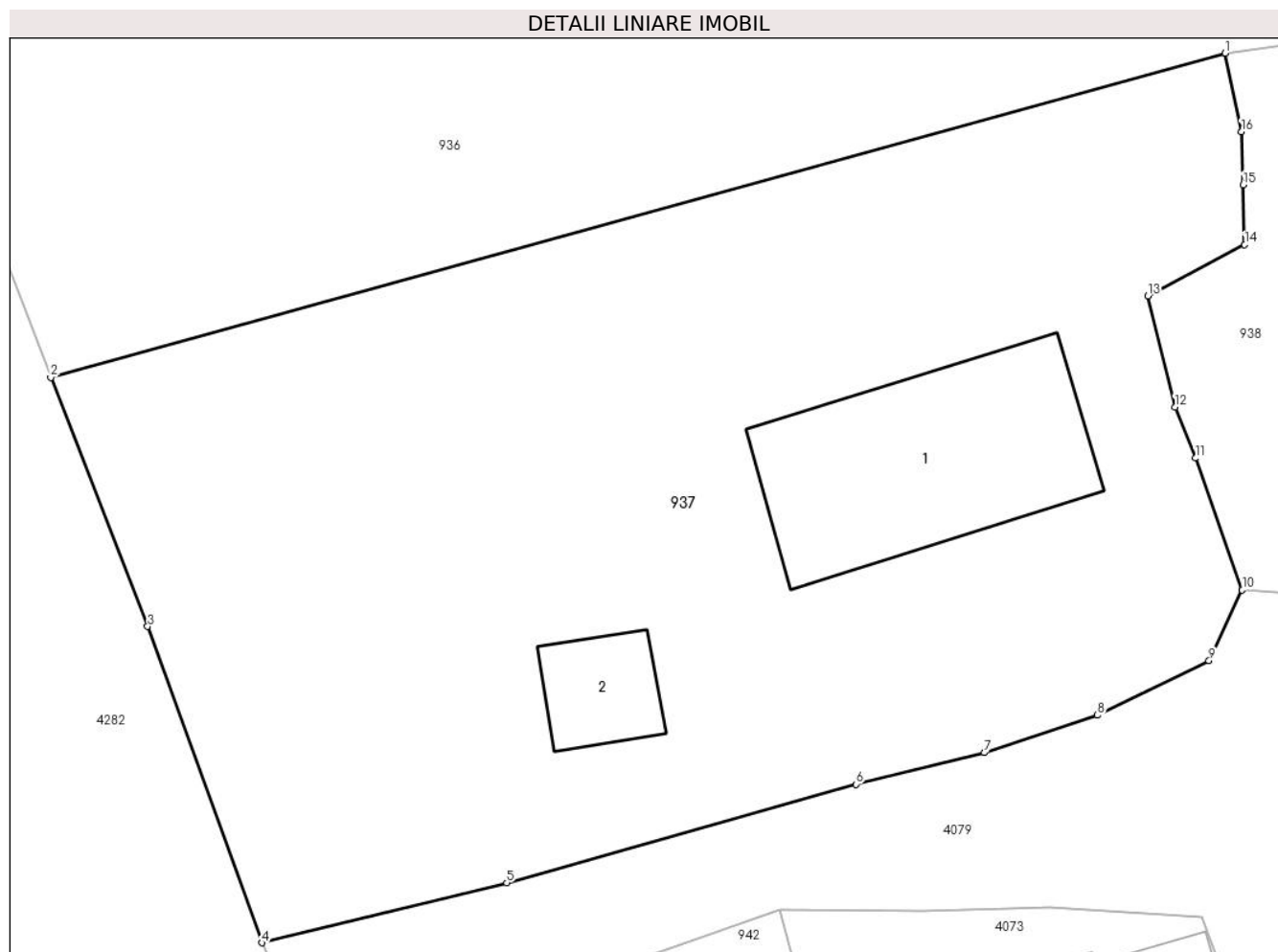
**C. Partea III. SARCINI .**

Inscrieri privind dezmembramintele dreptului de proprietate, drepturi reale de garanție și sarcini	Referințe
NU SUNT	

**Teren**

Nr cadastral	Suprafața (mp)*	Observații / Referințe
	1.000	

\* Suprafața este determinată în planul de proiecție Stereo 70.



**Date referitoare la teren**

Crt	Categorie folosință	Intravilan	Suprafața (mp)	Tarla	Parcelă	Nr. topo	Observații / Referințe
1	curți constructii	DA	1.000	-	-	-	

**Date referitoare la construcții**

Crt	Număr	Destinație construcție	Supraf. (mp)	Situație juridică	Observații / Referințe
A1.1		constructii anexa	82	Cu acte	Nr. niveluri:1; S. construita la sol:82 mp; S. construita desfasurata:82 mp;
A1.2		constructii anexa	18	Cu acte	Nr. niveluri:1; S. construita la sol:18 mp; S. construita desfasurata:18 mp;

**Lungime Segmente**

1) Valorile lungimilor segmentelor sunt obținute din proiecție în plan.

Punct început	X / Y	Punct sfârșit	X / Y	Lungime segment (** (m))
1	506.410,074 636.469,351	2	506.364,354 636.456,733	47.429
2	506.364,354 636.456,733	3	506.368,134 636.447,045	10.399
3	506.368,134 636.447,045	4	506.372,584 636.434,741	13.084

Punct început	X / Y	Punct sfârșit	X / Y	Lungime segment (** (m)
4	506.372,584 636.434,741	5	506.382,113 636.437,072	9.81
5	506.382,113 636.437,072	6	506.395,708 636.440,909	14.126
6	506.395,708 636.440,909	7	506.400,711 636.442,135	5.151
7	506.400,711 636.442,135	8	506.405,117 636.443,592	4.641
8	506.405,117 636.443,592	9	506.409,457 636.445,713	4.831
9	506.409,457 636.445,713	10	506.410,749 636.448,463	3.038
10	506.410,749 636.448,463	11	506.408,927 636.453,598	5.449
11	506.408,927 636.453,598	12	506.408,133 636.455,583	2.138
12	506.408,133 636.455,583	13	506.407,082 636.459,915	4.458
13	506.407,082 636.459,915	14	506.410,847 636.461,904	4.258
14	506.410,847 636.461,904	15	506.410,794 636.464,228	2.325
15	506.410,794 636.464,228	16	506.410,717 636.466,298	2.071
16	506.410,717 636.466,298	1	506.410,074 636.469,351	3.12

\*\* Lungimile segmentelor sunt determinate în planul de proiecție Stereo 70 și sunt rotunjite la 1 milimetru.

\*\*\* Distanța dintre puncte este formată din segmente cumulate ce sunt mai mici decât valoarea 1 milimetru.



**DATE DESPRE IMOBILUL NR. 938**

Oficiul de Cadastru și Publicitate Imobiliară SUCEAVA  
Biroul de Cadastru și Publicitate Imobiliară Vatra Dornei

**A. Partea I. Descrierea imobilului**

TEREN Intravilan

Adresa: Loc. Dornisoara, Nr. 18, Jud. Suceava

Nr. Crt	Nr cadastral Nr. topografic	Suprafața* (mp)	Observații / Referințe
A1		425	Sector cadastral:44 Teren neimpregmuit;

**Construcții**

Crt	Nr cadastral Nr. topografic	Adresa	Observații / Referințe
A1.1		Loc. Dornisoara, Nr. 18, Jud. Suceava	Nr. niveluri:1; S. construita la sol:183 mp; S. construita desfasurata:183 mp;

**B. Partea II. Proprietari și acte**

Inscrieri privitoare la dreptul de proprietate și alte drepturi reale		Referințe
/		
Act Administrativ nr. 156, din 05/12/2023 emis de Consiliul Local al Comunei Poiana Stampei (In anexa se regaseste la pozitia nr. 92);		
B1	Intabulare, drept de PROPRIETATE, dobandit prin Lege, cota actuala 1/1, cota initiala 1/1 1) <b>COMUNA POIANA STAMPEI</b> , CIF:5021250, DOMENIUL PRIVAT	A1
Act Administrativ nr. 2981, din 31/03/2023 emis de PRIMĂRIA COMUNEI POIANA STAMPEI;		
B2	Intabulare, drept de PROPRIETATE, dobandit prin Lege, cota actuala 1/1, cota initiala 1/1 1) <b>GALBEN IOANA</b>	A1.1

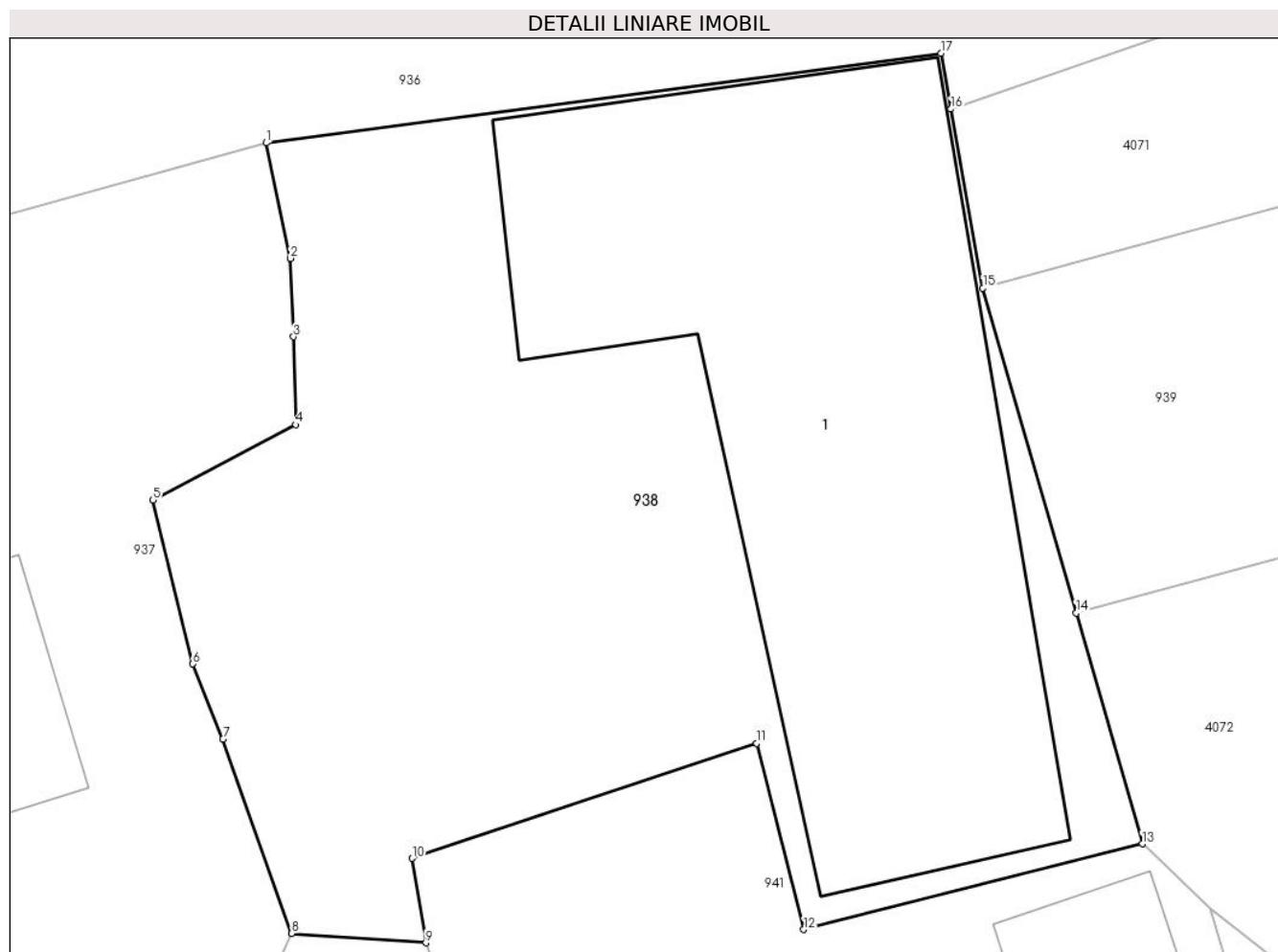
**C. Partea III. SARCINI .**

Inscrieri privind dezmembramintele dreptului de proprietate, drepturi reale de garanție și sarcini	Referințe
NU SUNT	

### Teren

Nr cadastral	Suprafața (mp)*	Observații / Referințe
	425	

\* Suprafața este determinată în planul de proiecție Stereo 70.



### Date referitoare la teren

Crt	Categorie folosință	Intravilan	Suprafața (mp)	Tarla	Parcelă	Nr. topo	Observații / Referințe
1	curți constructii	DA	425	-	-	-	

### Date referitoare la construcții

Crt	Număr	Destinație construcție	Supraf. (mp)	Situație juridică	Observații / Referințe
A1.1		constructii anexa	183	Cu acte	Nr. niveluri:1; S. construita la sol:183 mp; S. construita desfasurata:183 mp;

### Lungime Segmente

1) Valorile lungimilor segmentelor sunt obținute din proiecție în plan.

Punct început	X / Y	Punct sfârșit	X / Y	Lungime segment (** (m)
1	506.410,074 636.469,351	2	506.410,717 636.466,298	3.12
2	506.410,717 636.466,298	3	506.410,794 636.464,228	2.071
3	506.410,794 636.464,228	4	506.410,847 636.461,904	2.325
4	506.410,847 636.461,904	5	506.407,082 636.459,915	4.258

Punct început	X / Y	Punct sfârşit	X / Y	Lungime segment (** (m)
5	506.407,082 636.459,915	6	506.408,133 636.455,583	4.458
6	506.408,133 636.455,583	7	506.408,927 636.453,598	2.138
7	506.408,927 636.453,598	8	506.410,749 636.448,463	5.449
8	506.410,749 636.448,463	9	506.414,298 636.448,217	3.558
9	506.414,298 636.448,217	10	506.413,935 636.450,446	2.258
10	506.413,935 636.450,446	11	506.423,044 636.453,482	9.602
11	506.423,044 636.453,482	12	506.424,288 636.448,566	5.071
12	506.424,288 636.448,566	13	506.433,236 636.450,832	9.23
13	506.433,236 636.450,832	14	506.431,488 636.456,927	6.341
14	506.431,488 636.456,927	15	506.429,025 636.465,516	8.935
15	506.429,025 636.465,516	16	506.428,179 636.470,246	4.805
16	506.428,179 636.470,246	17	506.427,916 636.471,72	1.497
17	506.427,916 636.471,72	1	506.410,074 636.469,351	17.999

\*\* Lungimile segmentelor sunt determinate în planul de proiecție Stereo 70 și sunt rotunjite la 1 milimetru.

\*\*\* Distanța dintre puncte este formată din segmente cumulate ce sunt mai mici decât valoarea 1 milimetru.





**DATE DESPRE IMOBILUL NR. 939**

Oficiul de Cadastru și Publicitate Imobiliară SUCEAVA  
Biroul de Cadastru și Publicitate Imobiliară Vatra Dornei

**A. Partea I. Descrierea imobilului**

TEREN Intravilan

Adresa: Loc. Dornisoara, Jud. Suceava

Nr. Crt	Nr cadastral Nr. topografic	Suprafața* (mp)	Observații / Referințe
A1		200	Sector cadastral:44 Teren neimprejmuit;

**B. Partea II. Proprietari și acte**

Inscrieri privitoare la dreptul de proprietate și alte drepturi reale		Referințe
/		
Act Administrativ nr. 156, din 05/12/2023 emis de Consiliul Local al Comunei Poiana Stampei (In anexa se regaseste la pozitia nr. 93);		
B1	Intabulare, drept de PROPRIETATE, dobandit prin Lege, cota actuala 1/1, cota initiala 1/1 1) COMUNA POIANA STAMPEI, CIF:5021250, DOMENIUL PRIVAT	A1

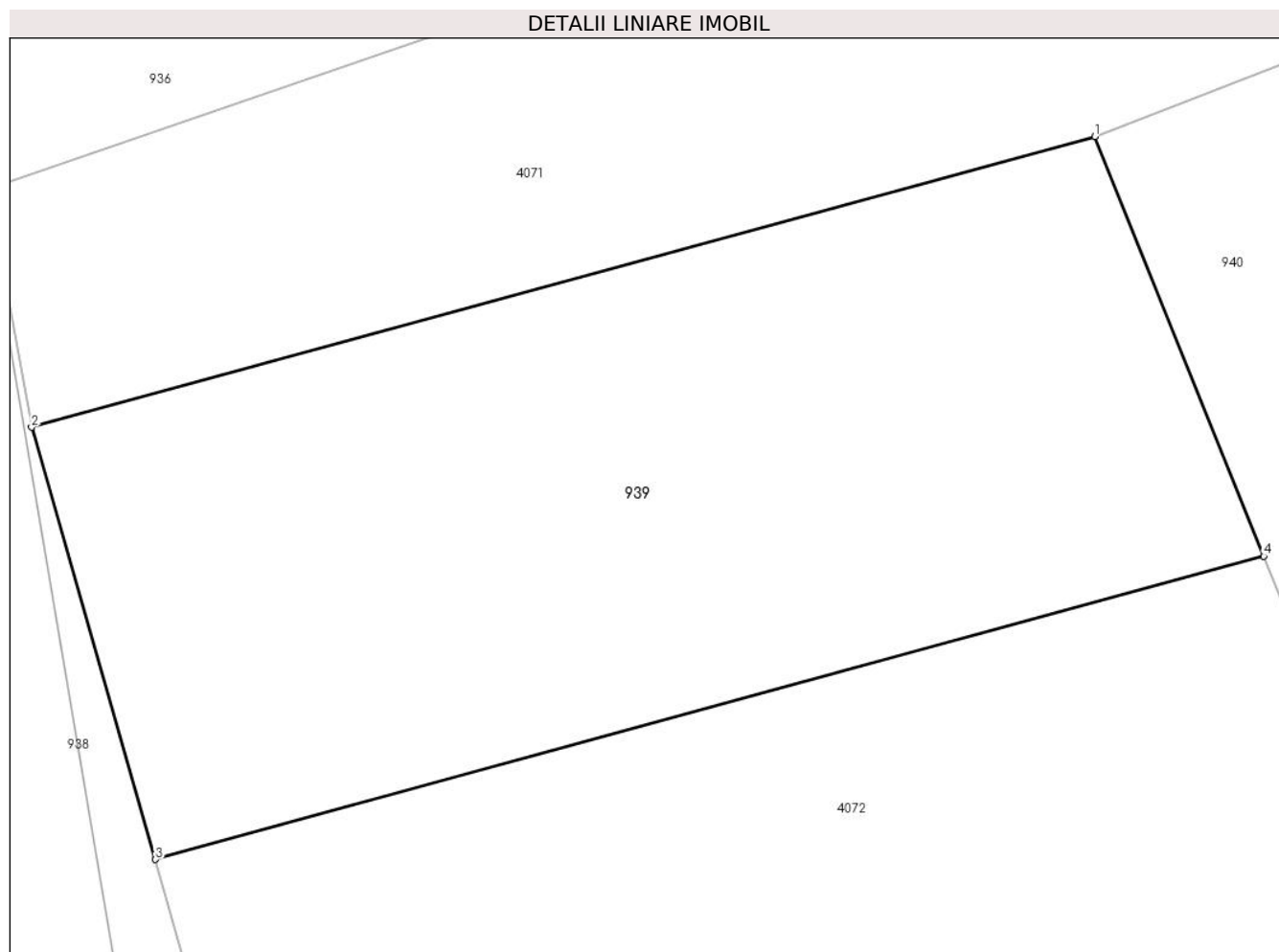
**C. Partea III. SARCINI .**

Inscrieri privind dezmembramintele dreptului de proprietate, drepturi reale de garanție și sarcini	Referințe
NU SUNT	

### Teren

Nr cadastral	Suprafața (mp)*	Observații / Referințe
	200	

\* Suprafața este determinată în planul de proiecție Stereo 70.



### Date referitoare la teren

Crt	Categorie folosință	Intravilan	Suprafața (mp)	Tarla	Parcelă	Nr. topo	Observații / Referințe
1	curți constructii	DA	200	-	-	-	

### Lungime Segmente

1) Valorile lungimilor segmentelor sunt obținute din proiecție în plan.

Punct început	X / Y	Punct sfârșit	X / Y	Lungime segment (** (m)
1	506.450,172 636.471,297	2	506.429,025 636.465,516	21.923
2	506.429,025 636.465,516	3	506.431,488 636.456,927	8.935
3	506.431,488 636.456,927	4	506.453,528 636.462,953	22.849
4	506.453,528 636.462,953	1	506.450,172 636.471,297	8.994

**\*\* Lungimile segmentelor sunt determinate în planul de proiecție Stereo 70 și sunt rotunjite la 1 milimetru.**

**\*\*\* Distanța dintre puncte este formată din segmente cumulate ce sunt mai mici decât valoarea 1 milimetru.**



**DATE DESPRE IMOBILUL NR. 940**

Oficiul de Cadastru și Publicitate Imobiliară SUCEAVA  
Biroul de Cadastru și Publicitate Imobiliară Vatra Dornei

**A. Partea I. Descrierea imobilului**

TEREN Intravilan

Adresa: Loc. Dornisoara, Jud. Suceava

Nr. Crt	Nr cadastral Nr. topografic	Suprafața* (mp)	Observații / Referințe
A1		900	Sector cadastral:44 Teren imprejmuit;

**Construcții**

Crt	Nr cadastral Nr. topografic	Adresa	Observații / Referințe
A1.1		Loc. Dornisoara, Jud. Suceava	Nr. niveluri:1; S. construita la sol:10 mp; S. construita desfasurata:10 mp;
A1.2		Loc. Dornisoara, Jud. Suceava	Nr. niveluri:1; S. construita la sol:62 mp; S. construita desfasurata:62 mp;
A1.3		Loc. Dornisoara, Jud. Suceava	Nr. niveluri:1; S. construita la sol:29 mp; S. construita desfasurata:29 mp;
A1.4		Loc. Dornisoara, Jud. Suceava	Nr. niveluri:1; S. construita la sol:23 mp; S. construita desfasurata:23 mp;
A1.5		Loc. Dornisoara, Jud. Suceava	Nr. niveluri:1; S. construita la sol:15 mp; S. construita desfasurata:15 mp;

**B. Partea II. Proprietari și acte**

Inscrieri privitoare la dreptul de proprietate și alte drepturi reale		Referințe
/		
Act Administrativ nr. 98, din 30/07/1993 emis de CJPSDPAT SUCEAVA;		
B1	Intabulare, drept de PROPRIETATE, dobandit prin Constituire, cota actuala 1/1, cota initiala 1/1 1) TALPAS GHEORGHE, Lipsa CNP	A1
Act Administrativ nr. 2981, din 31/03/2023 emis de PRIMĂRIA COMUNEI POIANA STAMPEI;		
B2	Intabulare, drept de PROPRIETATE, dobandit prin Lege, cota actuala 1/1, cota initiala 1/1 1) TALPAS GAFTITA	A1.1, A1.2, A1.3, A1.4, A1.5

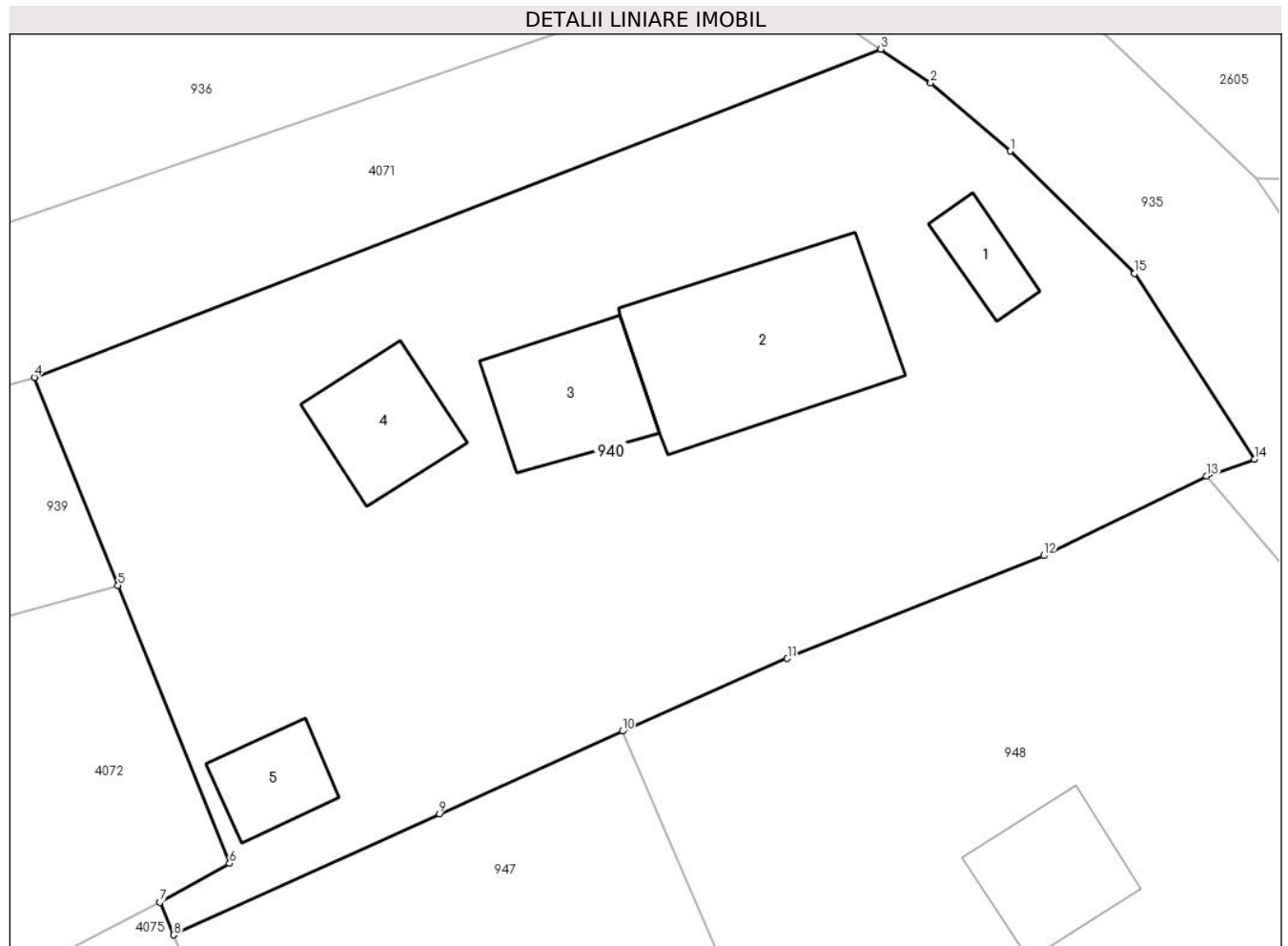
**C. Partea III. SARCINI .**

Inscrieri privind dezmembramintele dreptului de proprietate, drepturi reale de garanție și sarcini	Referințe
NU SUNT	

**Teren**

Nr cadastral	Suprafața (mp)*	Observații / Referințe
	900	

\* Suprafața este determinată în planul de proiecție Stereo 70.



**Date referitoare la teren**

Crt	Categorie folosință	Intravilan	Suprafața (mp)	Tarla	Parcelă	Nr. topo	Observații / Referințe
1	curți constructii	DA	900	-	-	-	

**Date referitoare la construcții**

Crt	Număr	Destinație construcție	Supraf. (mp)	Situație juridică	Observații / Referințe
A1.1		constructii anexa	10	Cu acte	Nr. niveluri:1; S. construita la sol:10 mp; S. construita desfasurata:10 mp;
A1.2		constructii anexa	62	Cu acte	Nr. niveluri:1; S. construita la sol:62 mp; S. construita desfasurata:62 mp;
A1.3		constructii anexa	29	Cu acte	Nr. niveluri:1; S. construita la sol:29 mp; S. construita desfasurata:29 mp;
A1.4		constructii anexa	23	Cu acte	Nr. niveluri:1; S. construita la sol:23 mp; S. construita desfasurata:23 mp;
A1.5		constructii anexa	15	Cu acte	Nr. niveluri:1; S. construita la sol:15 mp; S. construita desfasurata:15 mp;

**Lungime Segmente**

1) Valorile lungimilor segmentelor sunt obținute din proiecție în plan.

Punct început	X / Y	Punct sfârșit	X / Y	Lungime segment (** (m)

Punct început	X / Y	Punct sfârșit	X / Y	Lungime segment (** (m)
1	506.489,358 636.480,376	2	506.486,162 636.483,106	4.203
2	506.486,162 636.483,106	3	506.484,156 636.484,459	2.42
3	506.484,156 636.484,459	4	506.450,172 636.471,297	36.444
4	506.450,172 636.471,297	5	506.453,528 636.462,953	8.994
5	506.453,528 636.462,953	6	506.458,01 636.451,807	12.013
6	506.458,01 636.451,807	7	506.455,215 636.450,247	3.201
7	506.455,215 636.450,247	8	506.455,769 636.448,942	1.418
8	506.455,769 636.448,942	9	506.466,431 636.453,803	11.718
9	506.466,431 636.453,803	10	506.473,778 636.457,111	8.057
10	506.473,778 636.457,111	11	506.480,4 636.460,025	7.235
11	506.480,4 636.460,025	12	506.490,701 636.464,148	11.095
12	506.490,701 636.464,148	13	506.497,244 636.467,337	7.279
13	506.497,244 636.467,337	14	506.499,166 636.468,011	2.037
14	506.499,166 636.468,011	15	506.494,334 636.475,461	8.88
15	506.494,334 636.475,461	1	506.489,358 636.480,376	6.994

\*\* Lungimile segmentelor sunt determinate în planul de proiecție Stereo 70 și sunt rotunjite la 1 milimetru.

\*\*\* Distanța dintre puncte este formată din segmente cumulate ce sunt mai mici decât valoarea 1 milimetru.





**DATE DESPRE IMOBILUL NR. 941**

Oficiul de Cadastru și Publicitate Imobiliară SUCEAVA  
Biroul de Cadastru și Publicitate Imobiliară Vatra Dornei

**A. Partea I. Descrierea imobilului**

TEREN Intravilan

Adresa: Loc. Dornisoara, Nr. 19A-C, Jud. Suceava

Nr. Crt	Nr cadastral Nr. topografic	Suprafața* (mp)	Observații / Referințe
A1		413	Sector cadastral:44 Teren neimprijmit;

**Construcții**

Crt	Nr cadastral Nr. topografic	Adresa	Observații / Referințe
A1.1		Loc. Dornisoara, Nr. 19A-C, Jud. Suceava	Nr. niveluri:1; S. construita la sol:121 mp; S. construita desfasurata:121 mp;
A1.2		Loc. Dornisoara, Nr. 19A-C, Jud. Suceava	Nr. niveluri:1; S. construita la sol:21 mp; S. construita desfasurata:21 mp;

**B. Partea II. Proprietari și acte**

Inscrieri privitoare la dreptul de proprietate și alte drepturi reale		Referințe
/		
Act Administrativ nr. 156, din 05/12/2023 emis de Consiliul Local al Comunei Poiana Stampei (In anexa se regaseste la pozitia nr. 94);		
B1	Intabulare, drept de PROPRIETATE, dobandit prin Lege, cota actuala 1/1, cota initiala 1/1 1) <b>COMUNA POIANA STAMPEI</b> , CIF:5021250, DOMENIUL PRIVAT	A1
Act Administrativ nr. 2981, din 31/03/2023 emis de PRIMĂRIA COMUNEI POIANA STAMPEI;		
B2	Intabulare, drept de PROPRIETATE, dobandit prin Lege, cota actuala 1/1, cota initiala 1/1 1) <b>BURCUTEAN DUMITRU</b> 2) <b>BURCUREAN SABINA</b> 3) <b>TALPAS GHEORGHE</b> , Lipsa CNP 4) <b>BLEMOVICI ANDREI</b>	A1.1, A1.2

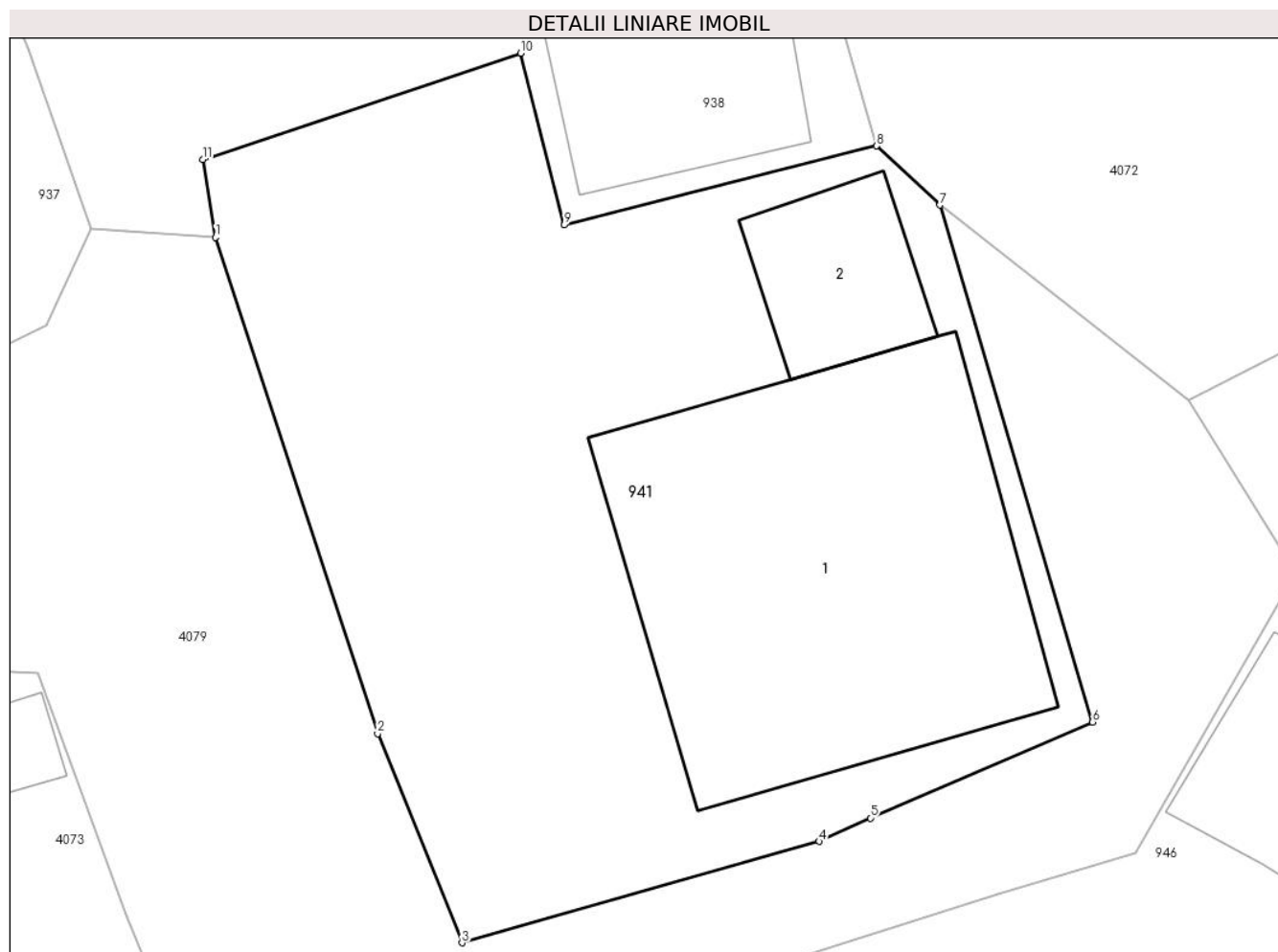
**C. Partea III. SARCINI .**

Inscrieri privind dezmembramintele dreptului de proprietate, drepturi reale de garanție și sarcini	Referințe
NU SUNT	

### Teren

Nr cadastral	Suprafața (mp)*	Observații / Referințe
	413	

\* Suprafața este determinată în planul de proiecție Stereo 70.



### Date referitoare la teren

Crt	Categorie folosință	Intra vilan	Suprafața (mp)	Tarla	Parcelă	Nr. topo	Observații / Referințe
1	curți constructii	DA	413	-	-	-	

### Date referitoare la construcții

Crt	Număr	Destinație construcție	Supraf. (mp)	Situație juridică	Observații / Referințe
A1.1		construcții de locuințe	121	Cu acte	Nr. niveluri:1; S. construita la sol:121 mp; S. construita desfasurata:121 mp;
A1.2		construcții anexa	21	Cu acte	Nr. niveluri:1; S. construita la sol:21 mp; S. construita desfasurata:21 mp;

### Lungime Segmente

1) Valorile lungimilor segmentelor sunt obținute din proiecție în plan.

Punct început	X / Y	Punct sfârșit	X / Y	Lungime segment (** (m)
1	506.414,298 636.448,217	2	506.418,944 636.434,015	14.943
2	506.418,944 636.434,015	3	506.421,36 636.428,029	6.455
3	506.421,36 636.428,029	4	506.431,587 636.430,928	10.63

Punct început	X / Y	Punct sfârșit	X / Y	Lungime segment (** (m)
4	506.431,587 636.430,928	5	506.433,053 636.431,597	1.611
5	506.433,053 636.431,597	6	506.439,418 636.434,345	6.933
6	506.439,418 636.434,345	7	506.435,044 636.449,136	15.424
7	506.435,044 636.449,136	8	506.433,236 636.450,832	2.479
8	506.433,236 636.450,832	9	506.424,288 636.448,566	9.23
9	506.424,288 636.448,566	10	506.423,044 636.453,482	5.071
10	506.423,044 636.453,482	11	506.413,935 636.450,446	9.602
11	506.413,935 636.450,446	1	506.414,298 636.448,217	2.258

\*\* Lungimile segmentelor sunt determinate în planul de proiecție Stereo 70 și sunt rotunjite la 1 milimetru.

\*\*\* Distanța dintre puncte este formată din segmente cumulate ce sunt mai mici decât valoarea 1 milimetru.



**DATE DESPRE IMOBILUL NR. 942**

Oficiul de Cadastru și Publicitate Imobiliară SUCEAVA  
Biroul de Cadastru și Publicitate Imobiliară Vatra Dornei

**A. Partea I. Descrierea imobilului**

TEREN Intravilan

Adresa: Loc. Dornisoara, Nr. 16, Jud. Suceava

Nr. Crt	Nr cadastral Nr. topografic	Suprafața* (mp)	Observații / Referințe
A1		316	Sector cadastral:44 Teren imprejmuit;

**Construcții**

Crt	Nr cadastral Nr. topografic	Adresa	Observații / Referințe
A1.1		Loc. Dornisoara, Nr. 16, Jud. Suceava	Nr. niveluri:1; S. construita la sol:33 mp; S. construita desfasurata:33 mp; Locuinta
A1.2		Loc. Dornisoara, Nr. 16, Jud. Suceava	Nr. niveluri:1; S. construita la sol:12 mp; S. construita desfasurata:12 mp; Anexa

**B. Partea II. Proprietari și acte**

Inscrieri privitoare la dreptul de proprietate și alte drepturi reale		Referințe
/		
Act Normativ nr. 7, din 13/03/1996 emis de PARLAMENTUL ROMANIEI;		
B1	Intabulare, drept de PROPRIETATE, dobandit prin Lege, cota actuala 1/1, cota initiala 1/1 1) NEIDENTIFICAT NEIDENTIFICAT	A1
Act Administrativ nr. 5056, din 31/05/2023 emis de PRIMĂRIA COMUNEI POIANA STAMPEI;		
B2	SE NOTEAZA POSESIA FAPTICA IN FAVOAREA LUI 1) COSARCA VASILE	A1
Act Administrativ nr. 2981, din 31/03/2023 emis de PRIMĂRIA COMUNEI POIANA STAMPEI;		
B3	Intabulare, drept de PROPRIETATE, dobandit prin Lege, cota actuala 1/1, cota initiala 1/1 1) COSARCA VASILE	A1.1, A1.2

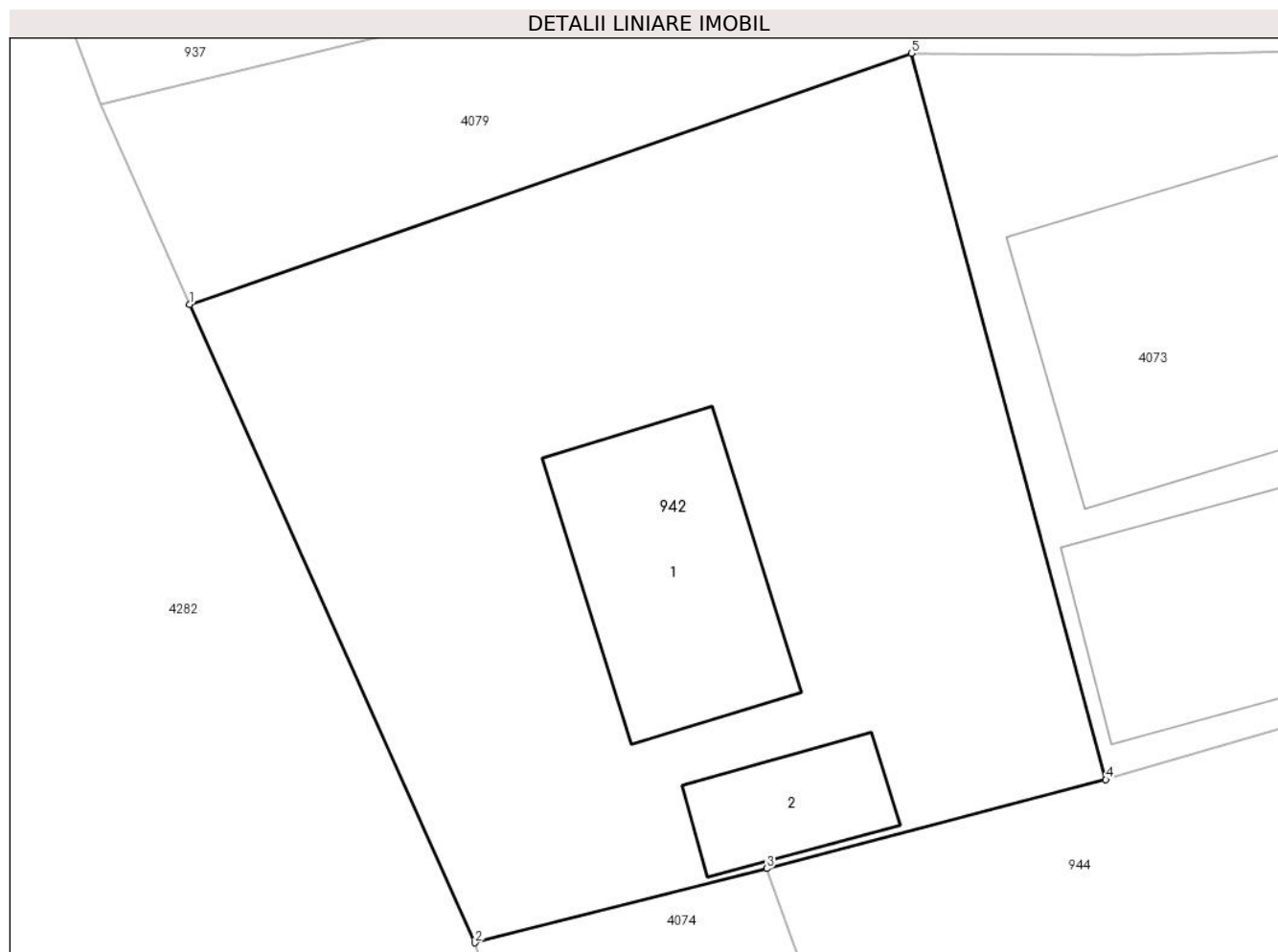
**C. Partea III. SARCINI .**

Inscrieri privind dezmembramintele dreptului de proprietate, drepturi reale de garanție și sarcini	Referințe
NU SUNT	

### Teren

Nr cadastral	Suprafața (mp)*	Observații / Referințe
	316	

\* Suprafața este determinată în planul de proiecție Stereo 70.



### Date referitoare la teren

Crt	Categorie folosință	Intravilan	Suprafața (mp)	Tarla	Parcelă	Nr. topo	Observații / Referințe
1	curți constructii	DA	316	-	-	-	

### Date referitoare la construcții

Crt	Număr	Destinație construcție	Supraf. (mp)	Situație juridică	Observații / Referințe
A1.1		construcții de locuințe	33	Cu acte	Nr. niveluri:1; S. construita la sol:33 mp; S. construita desfasurata:33 mp; Locuinta
A1.2		construcții anexa	12	Cu acte	Nr. niveluri:1; S. construita la sol:12 mp; S. construita desfasurata:12 mp; Anexa

### Lungime Segmente

1) Valorile lungimilor segmentelor sunt obținute din proiecție în plan.

Punct început	X / Y	Punct sfârșit	X / Y	Lungime segment (** (m)
1	506.374,804 636.429,783	2	506.381,901 636.413,931	17.368
2	506.381,901 636.413,931	3	506.389,155 636.415,773	7.484
3	506.389,155 636.415,773	4	506.397,584 636.417,983	8.714

Punct început	X / Y	Punct sfârșit	X / Y	Lungime segment (** (m)
4	506.397,584 636.417,983	5	506.392,75 636.436,024	18.677
5	506.392,75 636.436,024	1	506.374,804 636.429,783	19.0

\*\* Lungimile segmentelor sunt determinate în planul de proiecție Stereo 70 și sunt rotunjite la 1 milimetru.

\*\*\* Distanța dintre puncte este formată din segmente cumulate ce sunt mai mici decât valoarea 1 milimetru.





**DATE DESPRE IMOBILUL NR. 943**

Oficiul de Cadastru și Publicitate Imobiliară SUCEAVA  
Biroul de Cadastru și Publicitate Imobiliară Vatra Dornei

**A. Partea I. Descrierea imobilului**

TEREN Intravilan

Nr. CF vechi:33

Adresa: Loc. Dornisoara, Nr. 51, Jud. Suceava

Nr. Crt	Nr cadastral Nr. topografic	Suprafața* (mp)	Observații / Referințe
A1	30522	345	Sector cadastral:44 Teren neimprejmuit; Constructia C1 inscrisa in CF 30522-C1;

**B. Partea II. Proprietari și acte**

Inscrieri privitoare la dreptul de proprietate și alte drepturi reale		Referințe
<b>130 / 15/04/2004</b>		
Act Notarial nr. 15, din 29/03/1999 emis de FPS (Act adițional aut.sub nr.5868/24.11.2000 la BNP-Sapsa Iulia-Saimovici Ilie, adeverința nr.887/15,03,2004 a Primăriei P.Stampeii, adeverința nr.14/12.03.2004 a S. C.'Lafarge Agregate Betoane' SA);		
B1	Intabulare, drept de PROPRIETATE, dobandit prin Conventie, cota actuala 1/1, cota initiala 1/1 1) <b>STATUL ROMÂN</b> , CIF:99999999999999 <i>OBSERVATII: (provenita din conversia CF 33-colectivă-Dornisoara)pe teren este amplasat blocul de nefamilisti proprietatea SC LAFARGE AGREGATE BETOANE SA</i>	A1
<b>9896 / 20/08/2013</b>		
Act Administrativ nr. 878, din 19/08/2013 emis de Primăria Comunei Poiana Stampei;		
B2	se notează că imobilul de sub A1 este situat în localitatea Dornisoara nr. 42	A1

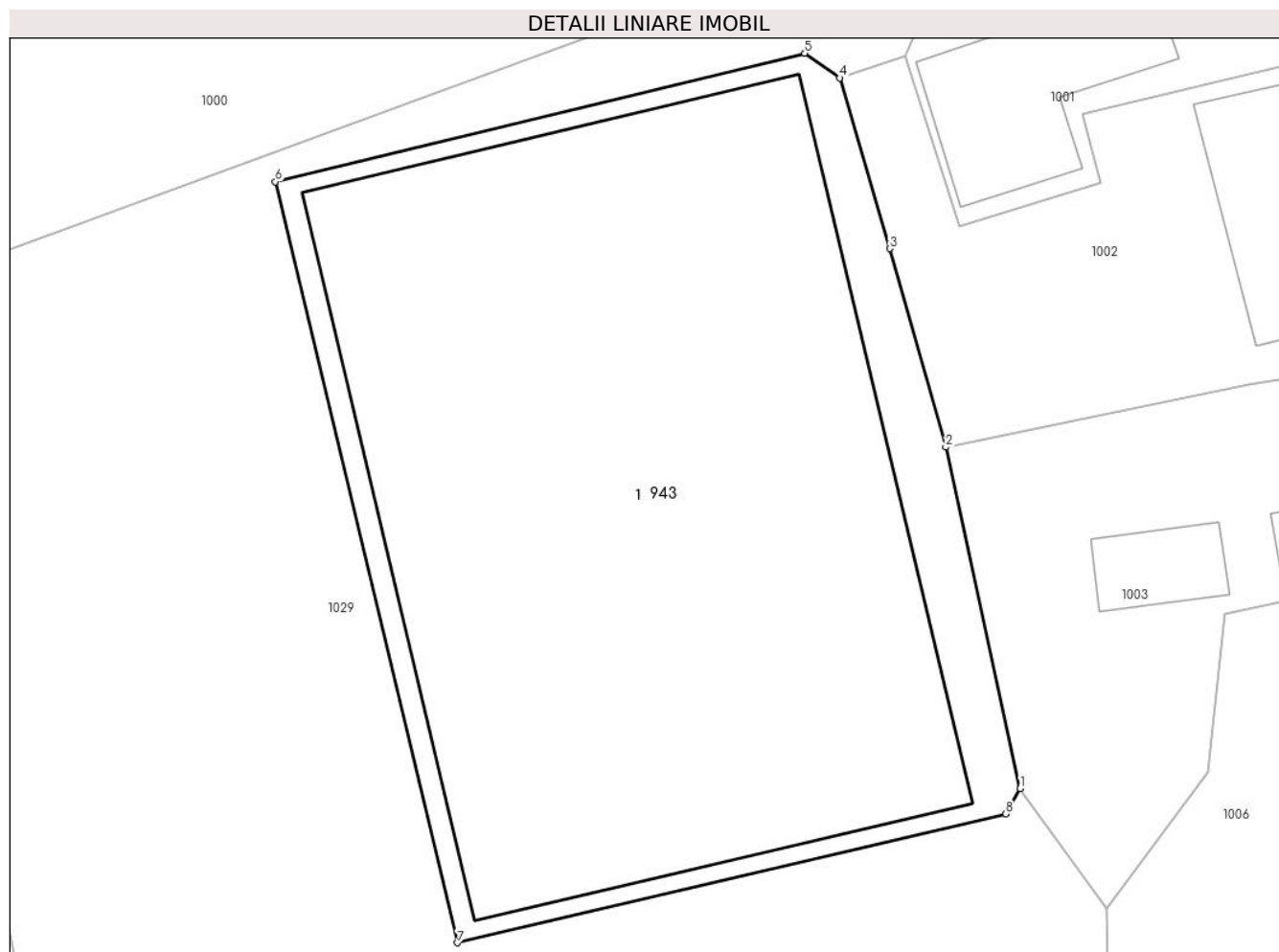
**C. Partea III. SARCINI .**

Inscrieri privind dezmembramintele dreptului de proprietate, drepturi reale de garanție și sarcini	Referințe
NU SUNT	

**Teren**

Nr cadastral	Suprafața (mp)*	Observații / Referințe
30522	345	

\* Suprafața este determinată în planul de proiecție Stereo 70.



**Date referitoare la teren**

Crt	Categorie folosință	Intra vilan	Suprafața (mp)	Tarla	Parcelă	Nr. topo	Observații / Referințe
1	curți constructii	DA	345	-	-	-	

**Lungime Segmente**

1) Valorile lungimilor segmentelor sunt obținute din proiecție în plan.

Punct început	X / Y	Punct sfârșit	X / Y	Lungime segment (** (m)
1	506.510,96 635.618,9	2	506.508,918 635.628,271	9.591
2	506.508,918 635.628,271	3	506.507,372 635.633,724	5.668
3	506.507,372 635.633,724	4	506.506,011 635.638,408	4.878
4	506.506,011 635.638,408	5	506.505,04 635.639,087	1.185
5	506.505,04 635.639,087	6	506.490,496 635.635,56	14.966

Punct început	X / Y	Punct sfârșit	X / Y	Lungime segment (** (m)
6	506.490,496 635.635,56	7	506.495,503 635.614,667	21.485
7	506.495,503 635.614,667	8	506.510,555 635.618,206	15.462
8	506.510,555 635.618,206	1	506.510,96 635.618,9	0.804

\*\* Lungimile segmentelor sunt determinate în planul de proiecție Stereo 70 și sunt rotunjite la 1 milimetru.

\*\*\* Distanța dintre puncte este formată din segmente cumulate ce sunt mai mici decât valoarea 1 milimetru.



**DATE DESPRE IMOBILUL NR. 944**

Oficiul de Cadastru și Publicitate Imobiliară SUCEAVA  
Biroul de Cadastru și Publicitate Imobiliară Vatra Dornei

**A. Partea I. Descrierea imobilului**

TEREN Intravilan

Adresa: Loc. Dornisoara, Jud. Suceava

Nr. Crt	Nr cadastral Nr. topografic	Suprafața* (mp)	Observații / Referințe
A1	34258	1.000	Sector cadastral:44 Teren neimprejmuit;

**B. Partea II. Proprietari și acte**

Inscrieri privitoare la dreptul de proprietate și alte drepturi reale		Referințe
<b>15703 / 28/09/2021</b>		
Act Notarial nr. 2706, din 27/09/2021 emis de Dragut Maria;		
B2	Intabulare, drept de PROPRIETATE, bun comun în devălmășie, dobândit prin Conventie, cota actuala 1/1, cota initiala 1/1 1) ANDRECA GHEORGHE-LEON 2) ANDRECA IONELA-LENUȚA	A1

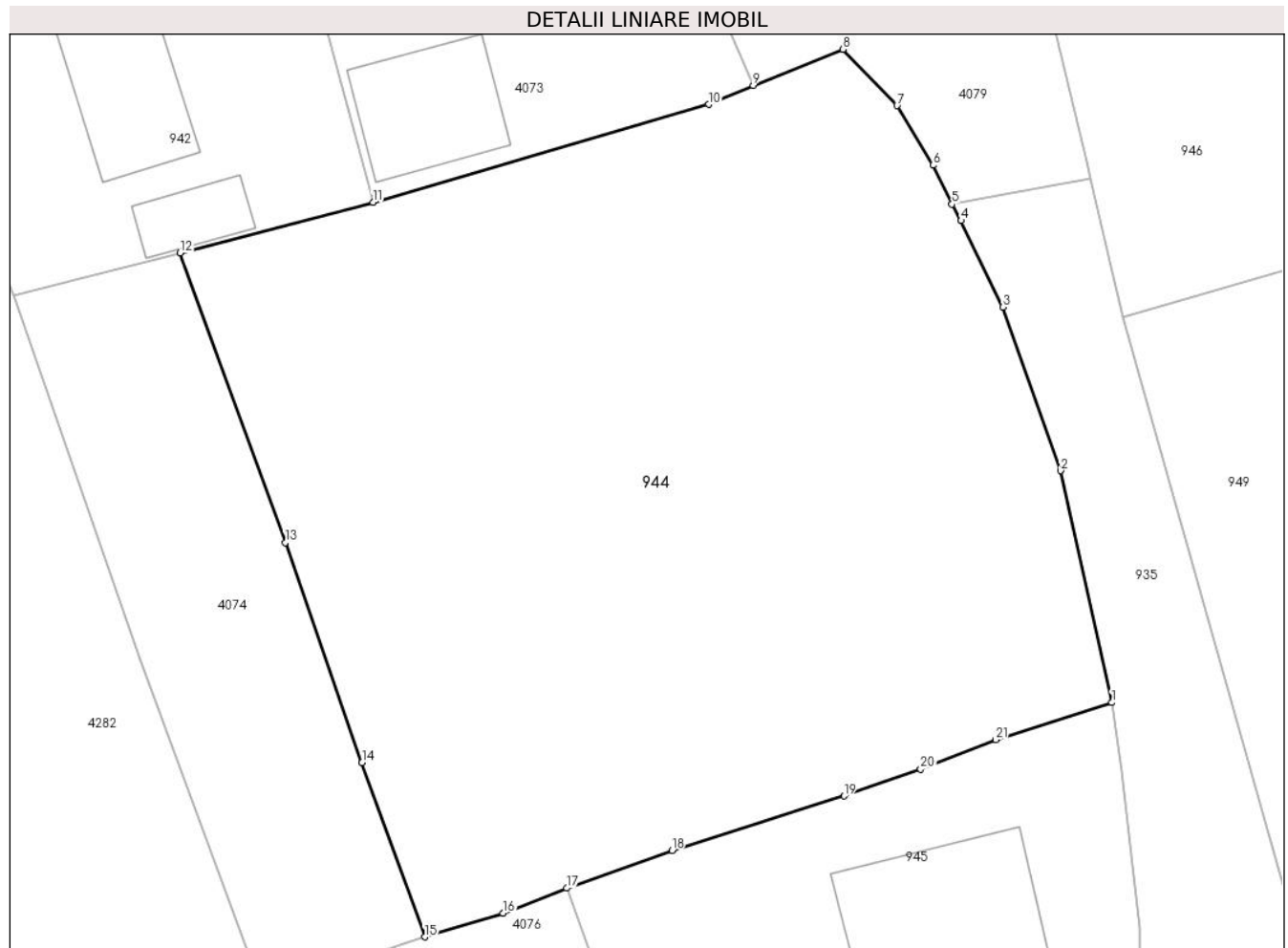
**C. Partea III. SARCINI .**

Inscrieri privind dezmembramintele dreptului de proprietate, drepturi reale de garanție și sarcini	Referințe
NU SUNT	

**Teren**

Nr cadastral	Suprafața (mp)*	Observații / Referințe
34258	1.000	

\* Suprafața este determinată în planul de proiecție Stereo 70.



**Date referitoare la teren**

Crt	Categorie folosință	Intravilan	Suprafața (mp)	Tarla	Parcelă	Nr. topo	Observații / Referințe
1	faneata	DA	1.000	-	-	-	

**Lungime Segmente**

1) Valorile lungimilor segmentelor sunt obținute din proiecție în plan.

Punct început	X / Y	Punct sfârșit	X / Y	Lungime segment (** (m)
1	506.429,858 636.396,163	2	506.427,624 636.406,279	10.36
3	506.425,096 636.413,422	4	506.423,271 636.417,187	4.184
5	506.422,874 636.417,902	6	506.422,043 636.419,603	1.893
7	506.420,47 636.422,203	8	506.418,119 636.424,663	3.403
9	506.414,188 636.423,083	10	506.412,24 636.422,254	2.117

Punct început	X / Y	Punct sfârșit	X / Y	Lungime segment (** (m)
2	506.427,624 636.406,279	3	506.425,096 636.413,422	7.577
4	506.423,271 636.417,187	5	506.422,874 636.417,902	0.818
6	506.422,043 636.419,603	7	506.420,47 636.422,203	3.039
8	506.418,119 636.424,663	9	506.414,188 636.423,083	4.237
10	506.412,24 636.422,254	11	506.397,584 636.417,983	15.266

Punct început	X / Y	Punct sfârșit	X / Y	Lungime segment (** (m)
11	506.397,584 636.417,983	12	506.389,155 636.415,773	8.714
13	506.393,756 636.403,147	14	506.397,106 636.393,542	10.172
15	506.399,844 636.385,942	16	506.403,27 636.386,977	3.579
17	506.406,041 636.388,068	18	506.410,645 636.389,717	4.89
19	506.418,152 636.392,085	20	506.421,508 636.393,252	3.553
21	506.424,772 636.394,546	1	506.429,858 636.396,163	5.337

Punct început	X / Y	Punct sfârșit	X / Y	Lungime segment (** (m)
12	506.389,155 636.415,773	13	506.393,756 636.403,147	13.438
14	506.397,106 636.393,542	15	506.399,844 636.385,942	8.078
16	506.403,27 636.386,977	17	506.406,041 636.388,068	2.978
18	506.410,645 636.389,717	19	506.418,152 636.392,085	7.872
20	506.421,508 636.393,252	21	506.424,772 636.394,546	3.511

\*\* Lungimile segmentelor sunt determinate în planul de proiecție Stereo 70 și sunt rotunjite la 1 milimetru.

\*\*\* Distanța dintre puncte este formată din segmente cumulate ce sunt mai mici decât valoarea 1 milimetru.





**DATE DESPRE IMOBILUL NR. 945**

Oficiul de Cadastru și Publicitate Imobiliară SUCEAVA  
Biroul de Cadastru și Publicitate Imobiliară Vatra Dornei

**A. Partea I. Descrierea imobilului**

TEREN Intravilan

Adresa: Loc. Dornisoara, Nr. 24, Jud. Suceava

Nr. Crt	Nr cadastral Nr. topografic	Suprafața* (mp)	Observații / Referințe
A1	31236	400	Sector cadastral:44 Teren neimpregmuit;

**Construcții**

Crt	Nr cadastral Nr. topografic	Adresa	Observații / Referințe
A1.1	31236	Loc. Dornisoara, Nr. 24, Jud. Suceava	Nr. niveluri:1; S. construita la sol:90 mp; S. construita desfasurata:90 mp;

**B. Partea II. Proprietari și acte**

Inscrieri privitoare la dreptul de proprietate și alte drepturi reale		Referințe
<b>4153 / 13/03/2014</b>		
Act Notarial nr. 593, din 12/03/2014 emis de Vasilut Niculina;		
B3	Intabulare, drept de PROPRIETATE bun comun în devălmășie, dobândit prin Conventie, cota actuala 1/1, cota initiala 1/1 1) DĂMĂCUȘ CORINA-ELENA, soție 2) DĂMĂCUȘ FLORIN, soț	A1
/		
Act Administrativ nr. 2981, din 31/03/2023 emis de PRIMARIA COMUNEI POIANA STAMPEI;		
B3	Intabulare, drept de PROPRIETATE, dobândit prin Lege, cota actuala 1/1, cota initiala 1/1 1) DĂMĂCUȘ CORINA-ELENA, soție 2) DĂMĂCUȘ FLORIN, soț	A1.1

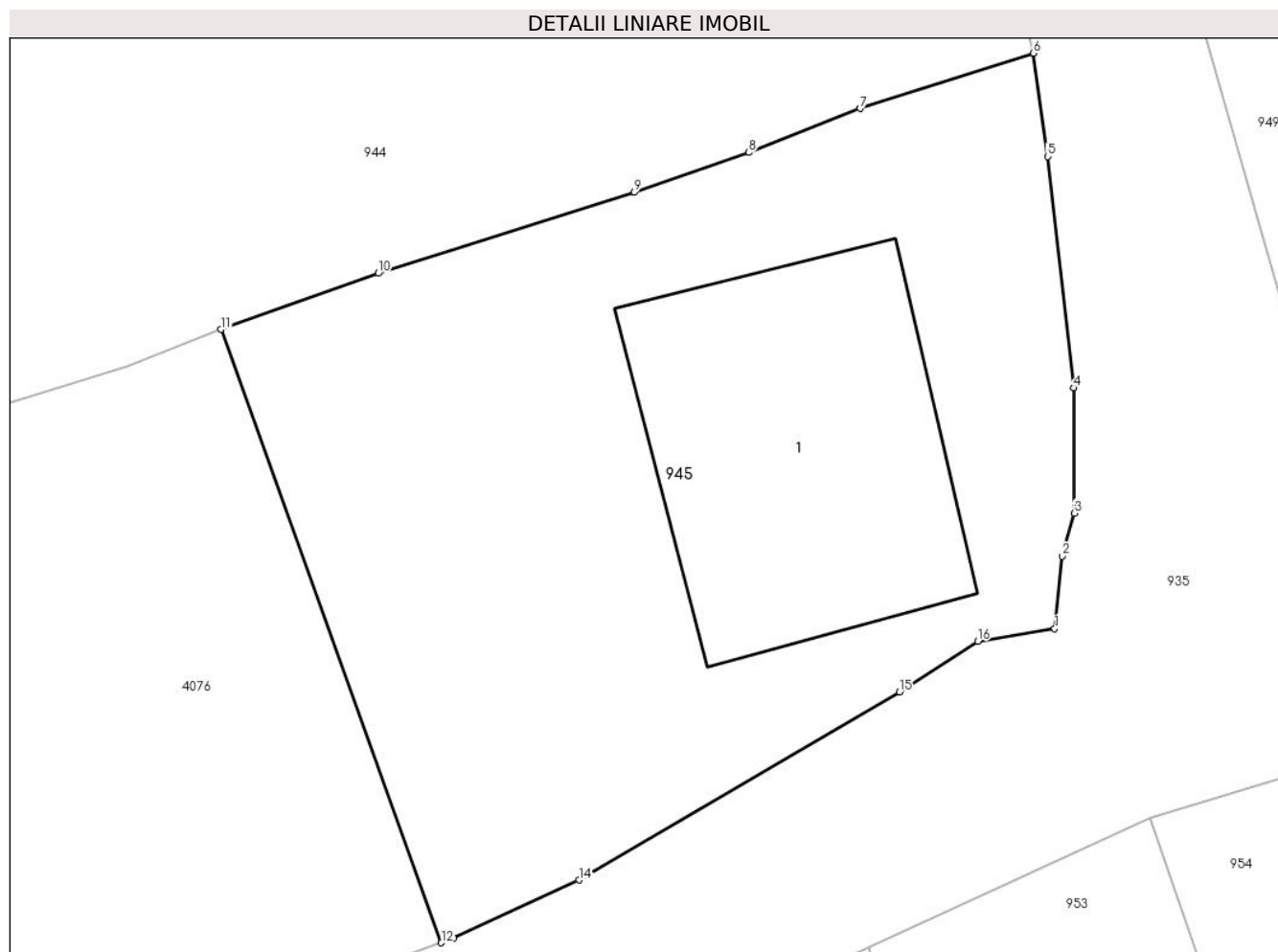
**C. Partea III. SARCINI**

Inscrieri privind dezmembramintele dreptului de proprietate, drepturi reale de garanție și sarcini		Referințe
<b>7714 / 19/04/2024</b>		
Hotarare Judecatoreasca nr. INCHEIERE CIVILA NR. 1205/2024, din 20/02/2024 emis de JUDECĂTORIA BISTRIȚA (act administrativ nr 398/2024 din 12.04.2024, emis de BEJ CIUMARNEAN ROMEO-GRABRIEL);		
C1	se notează urmărirea cotei din imobil ce aparține coproprietarei tabulare Dămăcuș Corina Elena, la solicitarea creditorului FINANCIAL CREDIT RECOVERY S.R.L.(creditor cedent Birou Credite Rapide IFN S. A.), pentru creanța în sumă de 11.036,10 lei	A1

**Teren**

Nr cadastral	Suprafața (mp)*	Observații / Referințe
31236	400	

\* Suprafața este determinată în planul de proiecție Stereo 70.



**Date referitoare la teren**

Crt	Categorie folosință	Intra vilan	Suprafața (mp)	Tarla	Parcelă	Nr. topo	Observații / Referințe
1	curți constructii	DA	400	-	-	-	Terenul este delimitat partial cu gard si partial tarusat.

**Date referitoare la construcții**

Crt	Număr	Destinație construcție	Supraf. (mp)	Situație juridică	Observații / Referințe
A1.1	31236	construcții de locuințe	90	Cu acte	Nr. niveluri:1; S. construita la sol:90 mp; S. construita desfasurata:90 mp;

**Lungime Segmente**

1) Valorile lungimilor segmentelor sunt obținute din proiecție în plan.

Punct început	X / Y	Punct sfârșit	X / Y	Lungime segment (** (m)
1	506.430,48 636.379,301	2	506.430,697 636.381,425	2.135
2	506.430,697 636.381,425	3	506.431,052 636.382,684	1.308
3	506.431,052 636.382,684	4	506.431,049 636.386,352	3.668
4	506.431,049 636.386,352	5	506.430,273 636.393,139	6.831

Punct început	X / Y	Punct sfârșit	X / Y	Lungime segment (** (m)
5	506.430,273 636.393,139	6	506.429,858 636.396,163	3.052
6	506.429,858 636.396,163	7	506.424,772 636.394,546	5.337
7	506.424,772 636.394,546	8	506.421,508 636.393,252	3.511
8	506.421,508 636.393,252	9	506.418,152 636.392,085	3.553
9	506.418,152 636.392,085	10	506.410,645 636.389,717	7.872
10	506.410,645 636.389,717	11	506.406,041 636.388,068	4.89
11	506.406,041 636.388,068	12	506.412,496 636.370,098	19.094
12	506.412,496 636.370,098	13	506.412,856 636.370,244	0.388
13	506.412,856 636.370,244	14	506.416,531 636.371,937	4.046
14	506.416,531 636.371,937	15	506.425,931 636.377,445	10.895
15	506.425,931 636.377,445	16	506.428,225 636.378,93	2.733
16	506.428,225 636.378,93	1	506.430,48 636.379,301	2.285

\*\* Lungimile segmentelor sunt determinate în planul de proiecție Stereo 70 și sunt rotunjite la 1 milimetru.

\*\*\* Distanța dintre puncte este formată din segmente cumulate ce sunt mai mici decât valoarea 1 milimetru.



**DATE DESPRE IMOBILUL NR. 946**

Oficiul de Cadastru și Publicitate Imobiliară SUCEAVA  
Biroul de Cadastru și Publicitate Imobiliară Vatra Dornei

**A. Partea I. Descrierea imobilului**

TEREN Intravilan

Adresa: Loc. Dornisoara, Jud. Suceava

Nr. Crt	Nr cadastral Nr. topografic	Suprafața* (mp)	Observații / Referințe
A1		580	Sector cadastral:44 Teren imprejmuit;

**Construcții**

Crt	Nr cadastral Nr. topografic	Adresa	Observații / Referințe
A1.1		Loc. Dornisoara, Jud. Suceava	Nr. niveluri:1; S. construita la sol:97 mp; S. construita desfasurata:97 mp;
A1.2		Loc. Dornisoara, Jud. Suceava	Nr. niveluri:1; S. construita la sol:31 mp; S. construita desfasurata:31 mp;
A1.3		Loc. Dornisoara, Jud. Suceava	Nr. niveluri:1; S. construita la sol:9 mp; S. construita desfasurata:9 mp;
A1.4		Loc. Dornisoara, Jud. Suceava	Nr. niveluri:1; S. construita la sol:8 mp; S. construita desfasurata:8 mp;

**B. Partea II. Proprietari și acte**

Inscrieri privitoare la dreptul de proprietate și alte drepturi reale	Referințe
/	
Act Administrativ nr. 156, din 05/12/2023 emis de Consiliul Local al Comunei Poiana Stampei (In anexa se regaseste la pozitia nr. 95);	
B1	A1
Intabulare, drept de PROPRIETATE, dobandit prin Lege, cota actuala 1/1, cota initiala 1/1 1) <b>COMUNA POIANA STAMPEI</b> , CIF:5021250, DOMENIUL PRIVAT	
Act Administrativ nr. 2981, din 31/03/2023 emis de PRIMĂRIA COMUNEI POIANA STAMPEI;	
B2	A1.1, A1.2, A1.3, A1.4
Intabulare, drept de PROPRIETATE, dobandit prin Lege, cota actuala 1/1, cota initiala 1/1 1) <b>BLEMOVICI ANDREI</b>	

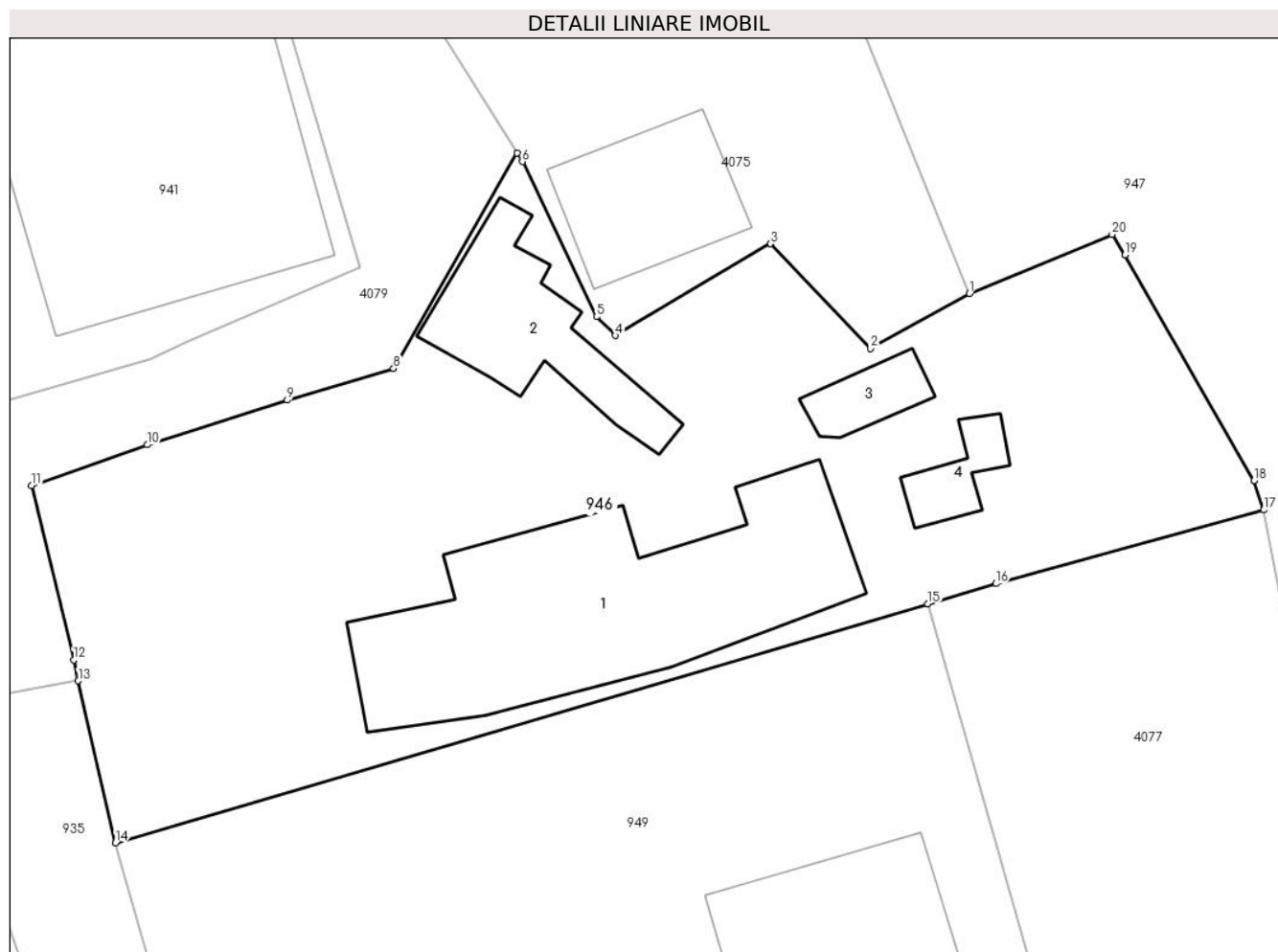
**C. Partea III. SARCINI .**

Inscrieri privind dezmembramintele dreptului de proprietate, drepturi reale de garanție și sarcini	Referințe
NU SUNT	

### Teren

Nr cadastral	Suprafața (mp)*	Observații / Referințe
	580	

\* Suprafața este determinată în planul de proiecție Stereo 70.



### Date referitoare la teren

Crt	Categorie folosință	Intravilan	Suprafața (mp)	Tarla	Parcelă	Nr. topo	Observații / Referințe
1	curți constructii	DA	580	-	-	-	

### Date referitoare la construcții

Crt	Număr	Destinație construcție	Supraf. (mp)	Situație juridică	Observații / Referințe
A1.1		construcții de locuințe	97	Cu acte	Nr. niveluri:1; S. construita la sol:97 mp; S. construita desfasurata:97 mp;
A1.2		construcții anexa	31	Cu acte	Nr. niveluri:1; S. construita la sol:31 mp; S. construita desfasurata:31 mp;
A1.3		construcții anexa	9	Cu acte	Nr. niveluri:1; S. construita la sol:9 mp; S. construita desfasurata:9 mp;
A1.4		construcții anexa	8	Cu acte	Nr. niveluri:1; S. construita la sol:8 mp; S. construita desfasurata:8 mp;

### Lungime Segmente

1) Valorile lungimilor segmentelor sunt obținute din proiecție în plan.

Punct început	X / Y	Punct sfârșit	X / Y	Lungime segment (** (m)
1	506.462,065 636.433,379	2	506.458,389 636.431,334	4.207

Punct început	X / Y	Punct sfârșit	X / Y	Lungime segment (** (m)
2	506.458,389 636.431,334	3	506.454,672 636.435,235	5.388
3	506.454,672 636.435,235	4	506.448,91 636.431,823	6.696
4	506.448,91 636.431,823	5	506.448,211 636.432,522	0.989
5	506.448,211 636.432,522	6	506.445,441 636.438,282	6.391
6	506.445,441 636.438,282	7	506.445,239 636.438,607	0.383
7	506.445,239 636.438,607	8	506.440,658 636.430,597	9.227
8	506.440,658 636.430,597	9	506.436,699 636.429,425	4.129
9	506.436,699 636.429,425	10	506.431,498 636.427,768	5.459
10	506.431,498 636.427,768	11	506.427,204 636.426,254	4.553
11	506.427,204 636.426,254	12	506.428,764 636.419,777	6.662
12	506.428,764 636.419,777	13	506.428,939 636.419,0	0.796
13	506.428,939 636.419,0	14	506.430,317 636.412,968	6.187
14	506.430,317 636.412,968	15	506.460,522 636.421,849	31.484
15	506.460,522 636.421,849	16	506.463,05 636.422,607	2.639
16	506.463,05 636.422,607	17	506.473,002 636.425,346	10.322
17	506.473,002 636.425,346	18	506.472,642 636.426,437	1.149
18	506.472,642 636.426,437	19	506.467,851 636.434,819	9.655
19	506.467,851 636.434,819	20	506.467,366 636.435,574	0.897
20	506.467,366 636.435,574	1	506.462,065 636.433,379	5.737

\*\* Lungimile segmentelor sunt determinate în planul de proiecție Stereo 70 și sunt rotunjite la 1 milimetru.

\*\*\* Distanța dintre puncte este formată din segmente cumulate ce sunt mai mici decât valoarea 1 milimetru.





**DATE DESPRE IMOBILUL NR. 947**

Oficiul de Cadastru și Publicitate Imobiliară SUCEAVA  
Biroul de Cadastru și Publicitate Imobiliară Vatra Dornei

**A. Partea I. Descrierea imobilului**

TEREN Intravilan

Adresa: Loc. Dornisoara, Jud. Suceava

Nr. Crt	Nr cadastral Nr. topografic	Suprafața* (mp)	Observații / Referințe
A1		Din acte: 815 Masurata: 823	Sector cadastral:44 Teren neimprejmit;

**B. Partea II. Proprietari și acte**

Inscrieri privitoare la dreptul de proprietate și alte drepturi reale	Referințe
/	
Act Administrativ nr. 156, din 05/12/2023 emis de Consiliul Local al Comunei Poiana Stampei (In anexa se regaseste la pozitia nr. 96);	
B1	A1
Intabulare, drept de PROPRIETATE, dobandit prin Lege, cota actuala 1/1, cota initiala 1/1 1) COMUNA POIANA STAMPEI, CIF:5021250, DOMENIUL PRIVAT	

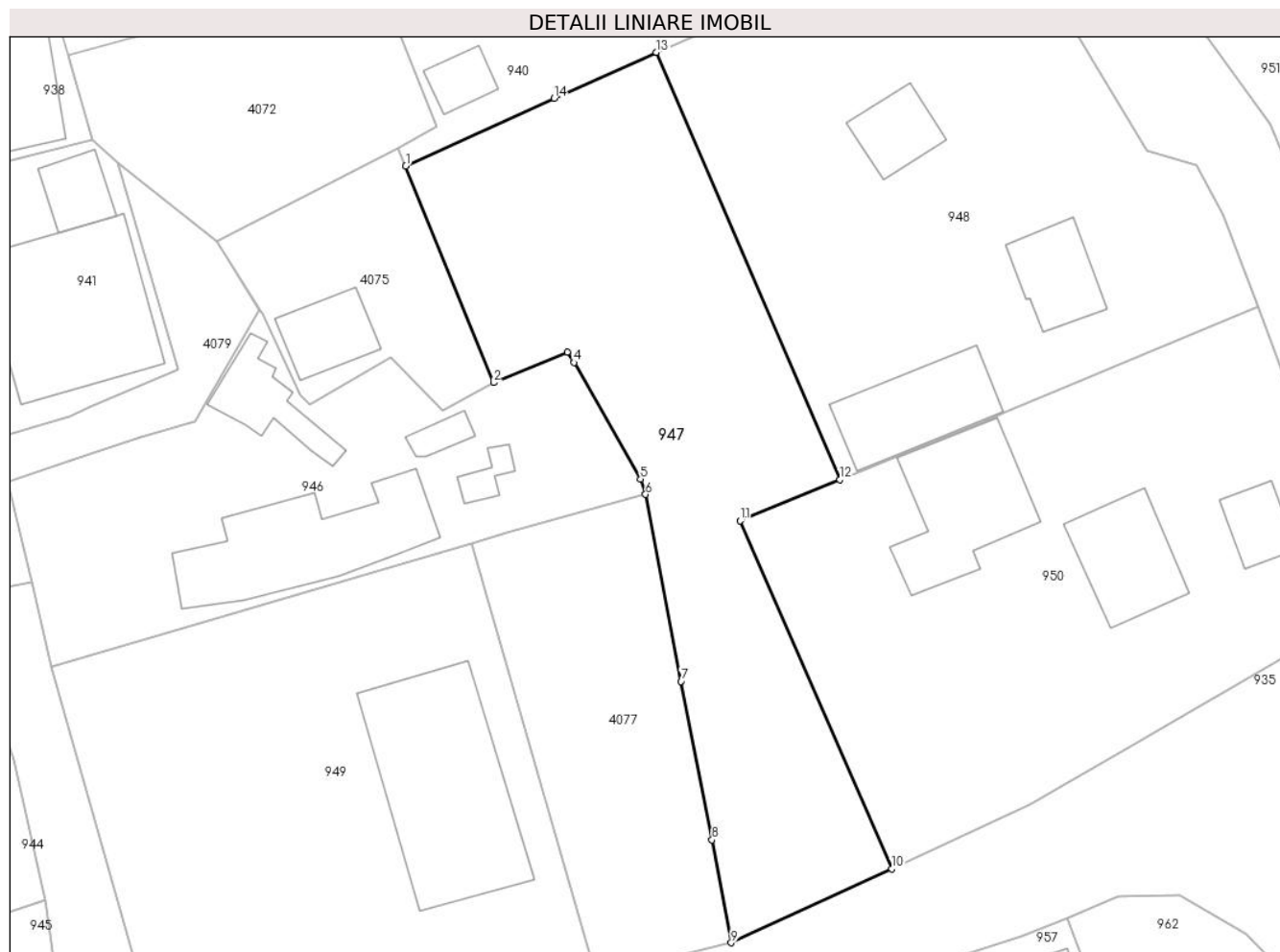
**C. Partea III. SARCINI .**

Inscrieri privind dezmembramintele dreptului de proprietate, drepturi reale de garanție și sarcini	Referințe
NU SUNT	

**Teren**

Nr cadastral	Suprafața (mp)*	Observații / Referințe
	Din acte: 815 Masurata: 823	

\* Suprafața este determinată în planul de proiecție Stereo 70.



**Date referitoare la teren**

Crt	Categorie folosință	Intra vilan	Suprafața (mp)	Tarla	Parcelă	Nr. topo	Observații / Referințe
1	faneata	DA	823	-	-	-	

**Lungime Segmente**

1) Valorile lungimilor segmentelor sunt obținute din proiecție în plan.

Punct început	X / Y	Punct sfârșit	X / Y	Lungime segment (** (m)
1	506.455,769 636.448,942	2	506.462,065 636.433,379	16.788
2	506.462,065 636.433,379	3	506.467,366 636.435,574	5.737
3	506.467,366 636.435,574	4	506.467,851 636.434,819	0.897
4	506.467,851 636.434,819	5	506.472,642 636.426,437	9.655
5	506.472,642 636.426,437	6	506.473,002 636.425,346	1.149

Punct început	X / Y	Punct sfârşit	X / Y	Lungime segment (** (m)
6	506.473,002 636.425,346	7	506.475,549 636.411,908	13.677
7	506.475,549 636.411,908	8	506.477,775 636.400,529	11.595
8	506.477,775 636.400,529	9	506.479,152 636.393,127	7.529
9	506.479,152 636.393,127	10	506.490,674 636.398,446	12.69
10	506.490,674 636.398,446	11	506.479,793 636.423,445	27.264
11	506.479,793 636.423,445	12	506.486,963 636.426,405	7.757
12	506.486,963 636.426,405	13	506.473,778 636.457,111	33.417
13	506.473,778 636.457,111	14	506.466,431 636.453,803	8.057
14	506.466,431 636.453,803	1	506.455,769 636.448,942	11.718

\*\* Lungimile segmentelor sunt determinate în planul de proiecție Stereo 70 și sunt rotunjite la 1 milimetru.

\*\*\* Distanța dintre puncte este formată din segmente cumulate ce sunt mai mici decât valoarea 1 milimetru.



**DATE DESPRE IMOBILUL NR. 948**

Oficiul de Cadastru și Publicitate Imobiliară SUCEAVA  
Biroul de Cadastru și Publicitate Imobiliară Vatra Dornei

**A. Partea I. Descrierea imobilului**

TEREN Intravilan

Adresa: Loc. Dornisoara, Jud. Suceava

Nr. Crt	Nr cadastral Nr. topografic	Suprafața* (mp)	Observații / Referințe
A1		1.000	Sector cadastral:44 Teren neimprijmit;

**Construcții**

Crt	Nr cadastral Nr. topografic	Adresa	Observații / Referințe
A1.1		Loc. Dornisoara, Jud. Suceava	Nr. niveluri:1; S. construita la sol:59 mp; S. construita desfasurata:90 mp;
A1.2		Loc. Dornisoara, Jud. Suceava	Nr. niveluri:1; S. construita la sol:35 mp; S. construita desfasurata:35 mp;
A1.3		Loc. Dornisoara, Jud. Suceava	Nr. niveluri:1; S. construita la sol:26 mp; S. construita desfasurata:26 mp;

**B. Partea II. Proprietari și acte**

Inscrieri privitoare la dreptul de proprietate și alte drepturi reale		Referințe
/		
Act Administrativ nr. 102, din 30/08/1996 emis de CJPSDPAT SUCEAVA;		
B1	Intabulare, drept de PROPRIETATE, dobandit prin Constituire, cota actuala 1/1, cota initiala 1/1 1) IUGA IOAN, Lipsa CNP	A1
Act Administrativ nr. 2981, din 31/03/2023 emis de PRIMĂRIA COMUNEI POIANA STAMPEI;		
B2	Intabulare, drept de PROPRIETATE, dobandit prin Lege, cota actuala 1/1, cota initiala 1/1 1) AVRAM CRISTINEL 2) AVRAM MIHAELA MARIA	A1.1, A1.2, A1.3

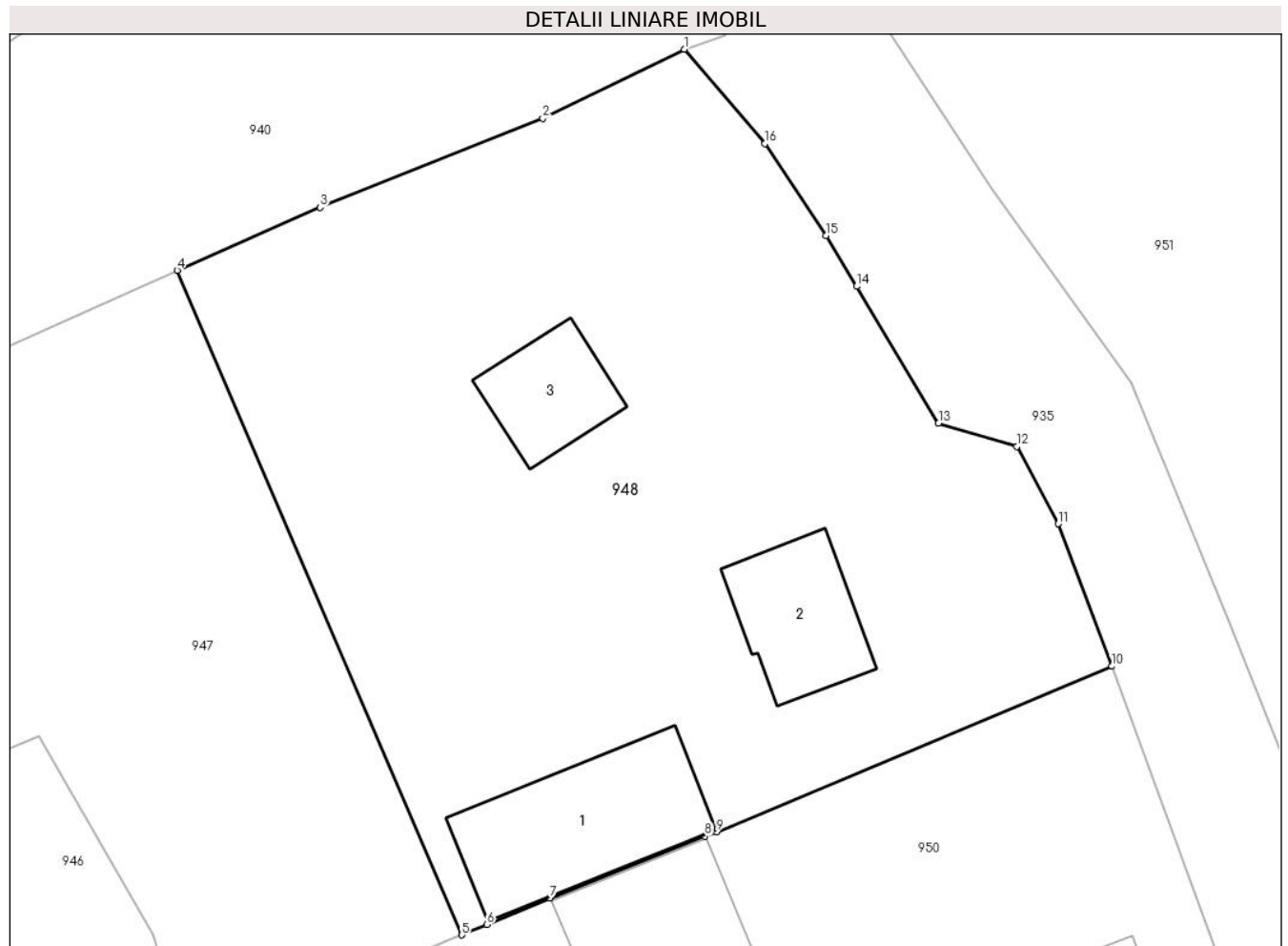
**C. Partea III. SARCINI .**

Inscrieri privind dezmembramintele dreptului de proprietate, drepturi reale de garanție și sarcini	Referințe
NU SUNT	

**Teren**

Nr cadastral	Suprafața (mp)*	Observații / Referințe
	1.000	

\* Suprafața este determinată în planul de proiecție Stereo 70.



**Date referitoare la teren**

Crt	Categorie folosință	Intra vilan	Suprafața (mp)	Tarla	Parcelă	Nr. topo	Observații / Referințe
1	curți constructii	DA	1.000	-	-	-	

**Date referitoare la construcții**

Crt	Număr	Destinație construcție	Supraf. (mp)	Situație juridică	Observații / Referințe
A1.1		construcții de locuințe	59	Cu acte	Nr. niveluri:1; S. construita la sol:59 mp; S. construita desfasurata:90 mp;
A1.2		construcții anexa	35	Cu acte	Nr. niveluri:1; S. construita la sol:35 mp; S. construita desfasurata:35 mp;
A1.3		construcții anexa	26	Cu acte	Nr. niveluri:1; S. construita la sol:26 mp; S. construita desfasurata:26 mp;

**Lungime Segmente**

1) Valorile lungimilor segmentelor sunt obținute din proiecție în plan.

Punct început	X / Y	Punct sfârșit	X / Y	Lungime segment (** (m)
1	506.497,244 636.467,337	2	506.490,701 636.464,148	7.279
2	506.490,701 636.464,148	3	506.480,4 636.460,025	11.095

Punct început	X / Y	Punct sfârșit	X / Y	Lungime segment (** (m)
3	506.480,4 636.460,025	4	506.473,778 636.457,111	7.235
4	506.473,778 636.457,111	5	506.486,963 636.426,405	33.417
5	506.486,963 636.426,405	6	506.488,115 636.426,88	1.246
6	506.488,115 636.426,88	7	506.491,037 636.428,108	3.17
7	506.491,037 636.428,108	8	506.498,208 636.430,968	7.72
8	506.498,208 636.430,968	9	506.498,747 636.431,174	0.577
9	506.498,747 636.431,174	10	506.517,041 636.438,822	19.828
10	506.517,041 636.438,822	11	506.514,547 636.445,405	7.04
11	506.514,547 636.445,405	12	506.512,632 636.448,977	4.053
12	506.512,632 636.448,977	13	506.509,015 636.450,048	3.772
13	506.509,015 636.450,048	14	506.505,227 636.456,377	7.376
14	506.505,227 636.456,377	15	506.503,807 636.458,729	2.747
15	506.503,807 636.458,729	16	506.500,968 636.462,979	5.111
16	506.500,968 636.462,979	1	506.497,244 636.467,337	5.732

\*\* Lungimile segmentelor sunt determinate în planul de proiecție Stereo 70 și sunt rotunjite la 1 milimetru.

\*\*\* Distanța dintre puncte este formată din segmente cumulate ce sunt mai mici decât valoarea 1 milimetru.





**DATE DESPRE IMOBILUL NR. 949**

Oficiul de Cadastru și Publicitate Imobiliară SUCEAVA  
Biroul de Cadastru și Publicitate Imobiliară Vatra Dornei

**A. Partea I. Descrierea imobilului**

TEREN Intravilan

Adresa: Loc. Dornisoara, Nr. 22, Jud. Suceava

Nr. Crt	Nr cadastral Nr. topografic	Suprafața* (mp)	Observații / Referințe
A1	30971	1.000	Sector cadastral:44 Teren neimprijmit;

**Construcții**

Crt	Nr cadastral Nr. topografic	Adresa	Observații / Referințe
A1.1		Loc. Dornisoara, Nr. 22, Jud. Suceava	Nr. niveluri:1; S. construita la sol:137 mp; S. construita desfasurata:137 mp;

**B. Partea II. Proprietari și acte**

Inscrieri privitoare la dreptul de proprietate și alte drepturi reale	Referințe
/	
Act Administrativ nr. 156, din 05/12/2023 emis de Consiliul Local al Comunei Poiana Stampei (In anexa se regaseste la pozitia nr. 97);	
B1	A1
Intabulare, drept de PROPRIETATE, dobandit prin Lege, cota actuala 1/1, cota initiala 1/1 1) COMUNA POIANA STAMPEI, CIF:5021250, DOMENIUL PRIVAT	
Act Administrativ nr. 2981, din 31/03/2023 emis de PRIMĂRIA COMUNEI POIANA STAMPEI;	
B2	A1.1
Intabulare, drept de PROPRIETATE, dobandit prin Lege, cota actuala 1/1, cota initiala 1/1 1) COMUNA POIANA STAMPEI, CIF:5021250	

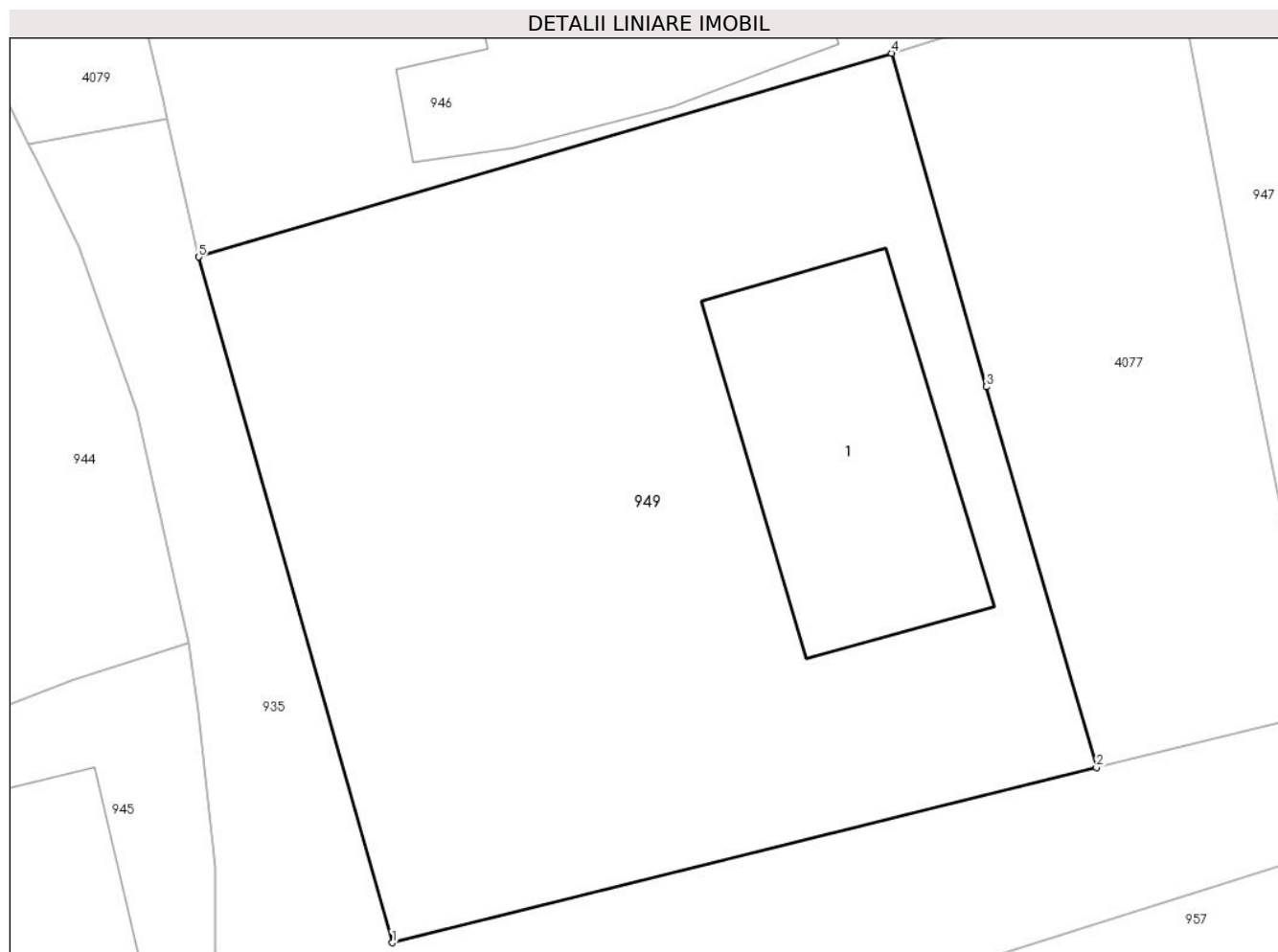
**C. Partea III. SARCINI .**

Inscrieri privind dezmembramintele dreptului de proprietate, drepturi reale de garanție și sarcini	Referințe
NU SUNT	

**Teren**

Nr cadastral	Suprafața (mp)*	Observații / Referințe
30971	1.000	

\* Suprafața este determinată în planul de proiecție Stereo 70.



**Date referitoare la teren**

Crt	Categorie folosință	Intravilan	Suprafața (mp)	Tarla	Parcelă	Nr. topo	Observații / Referințe
1	curți constructii	DA	1.000	-	-	-	

**Date referitoare la construcții**

Crt	Număr	Destinație construcție	Supraf. (mp)	Situație juridică	Observații / Referințe
A1.1		constructii anexa	137	Cu acte	Nr. niveluri:1; S. construita la sol:137 mp; S. construita desfasurata:137 mp;

**Lungime Segmente**

1) Valorile lungimilor segmentelor sunt obținute din proiecție în plan.

Punct început	X / Y	Punct sfârșit	X / Y	Lungime segment (** (m)
1	506.438,755 636.383,09	2	506.469,458 636.390,721	31.637
2	506.469,458 636.390,721	3	506.464,662 636.407,315	17.273
3	506.464,662 636.407,315	4	506.460,522 636.421,849	15.112
4	506.460,522 636.421,849	5	506.430,317 636.412,968	31.484

Punct început	X / Y	Punct sfârşit	X / Y	Lungime segment (** (m)
5	506.430,317 636.412,968	1	506.438,755 636.383,09	31.047

\*\* Lungimile segmentelor sunt determinate în planul de proiecţie Stereo 70 şi sunt rotunjite la 1 milimetru.

\*\*\* Distanţa dintre puncte este formată din segmente cumulate ce sunt mai mici decât valoarea 1 milimetru.



**DATE DESPRE IMOBILUL NR. 950**

Oficiul de Cadastru și Publicitate Imobiliară SUCEAVA  
Biroul de Cadastru și Publicitate Imobiliară Vatra Dornei

**A. Partea I. Descrierea imobilului**

TEREN Intravilan

Adresa: Loc. Dornisoara, Nr. 21, Jud. Suceava

Nr. Crt	Nr cadastral Nr. topografic	Suprafața* (mp)	Observații / Referințe
A1		1.000	Sector cadastral:44 Teren neimprijmit;

**Construcții**

Crt	Nr cadastral Nr. topografic	Adresa	Observații / Referințe
A1.1		Loc. Dornisoara, Nr. 21, Jud. Suceava	Nr. niveluri:1; S. construita la sol:52 mp; S. construita desfasurata:52 mp;
A1.2		Loc. Dornisoara, Nr. 21, Jud. Suceava	Nr. niveluri:1; S. construita la sol:21 mp; S. construita desfasurata:21 mp;
A1.3		Loc. Dornisoara, Nr. 21, Jud. Suceava	Nr. niveluri:1; S. construita la sol:78 mp; S. construita desfasurata:114 mp;

**B. Partea II. Proprietari și acte**

Inscrieri privitoare la dreptul de proprietate și alte drepturi reale		Referințe
/		
Act Administrativ nr. 92, din 30/07/1993 emis de CJPSDPAT SUCEAVA;		
B1	Intabulare, drept de PROPRIETATE, dobandit prin Constituire, cota actuala 1/1, cota initiala 1/1 1) CIORSAC GHEORGHE	A1
Act Normativ nr. 2981, din 13/03/1996 emis de PRIMĂRIA COMUNEI POIANA STAMPEI;		
B2	Intabulare, drept de PROPRIETATE, dobandit prin Lege, cota actuala 1/1, cota initiala 1/1 1) CIORSAC GHEORGHE 2) CIORSAC LUCICA, Lipsa CNP	A1.3
B3	Intabulare, drept de PROPRIETATE, dobandit prin Lege, cota actuala 1/1, cota initiala 1/1 1) CIORSAC GHE GHEORGHE	A1.1, A1.2

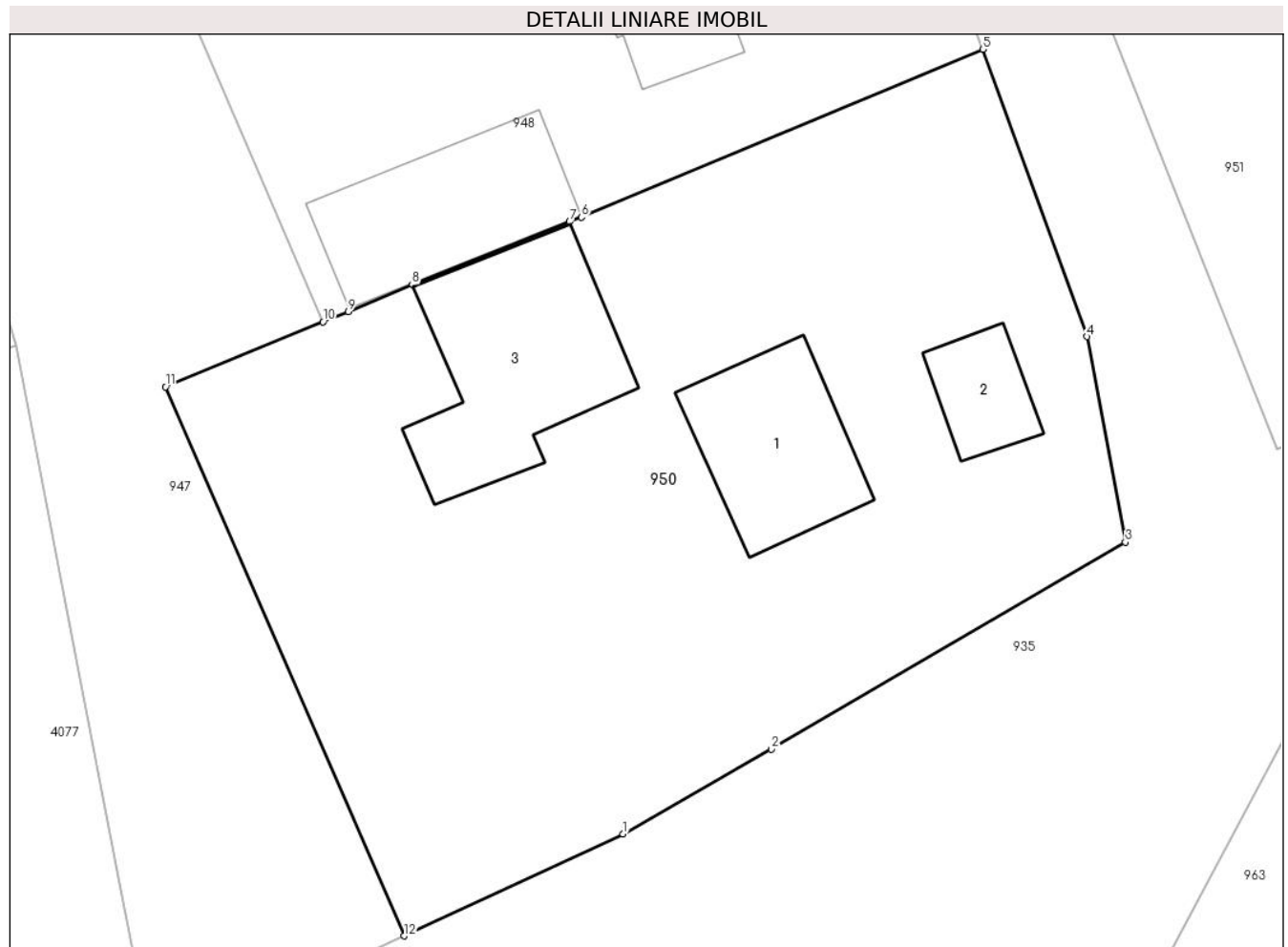
**C. Partea III. SARCINI .**

Inscrieri privind dezmembramintele dreptului de proprietate, drepturi reale de garanție și sarcini	Referințe
NU SUNT	

**Teren**

Nr cadastral	Suprafața (mp)*	Observații / Referințe
	1.000	

\* Suprafața este determinată în planul de proiecție Stereo 70.



**Date referitoare la teren**

Crt	Categorie folosință	Intra vilan	Suprafața (mp)	Tarla	Parcelă	Nr. topo	Observații / Referințe
1	curți constructii	DA	1.000	-	-	-	

**Date referitoare la construcții**

Crt	Număr	Destinație construcție	Supraf. (mp)	Situație juridică	Observații / Referințe
A1.1		construcții de locuințe	52	Cu acte	Nr. niveluri:1; S. construita la sol:52 mp; S. construita desfasurata:52 mp;
A1.2		construcții anexa	21	Cu acte	Nr. niveluri:1; S. construita la sol:21 mp; S. construita desfasurata:21 mp;
A1.3		construcții de locuințe	78	Cu acte	Nr. niveluri:1; S. construita la sol:78 mp; S. construita desfasurata:114 mp;

**Lungime Segmente**

1) Valorile lungimilor segmentelor sunt obținute din proiecție în plan.

Punct început	X / Y	Punct sfârșit	X / Y	Lungime segment (** (m)
1	506.500,647 636.403,079	2	506.507,4 636.406,951	7.784
2	506.507,4 636.406,951	3	506.523,538 636.416,377	18.689

Punct început	X / Y	Punct sfârșit	X / Y	Lungime segment (** (m)
3	506.523,538 636.416,377	4	506.521,794 636.425,735	9.519
4	506.521,794 636.425,735	5	506.517,041 636.438,822	13.923
5	506.517,041 636.438,822	6	506.498,747 636.431,174	19.828
6	506.498,747 636.431,174	7	506.498,208 636.430,968	0.577
7	506.498,208 636.430,968	8	506.491,037 636.428,108	7.72
8	506.491,037 636.428,108	9	506.488,115 636.426,88	3.17
9	506.488,115 636.426,88	10	506.486,963 636.426,405	1.246
10	506.486,963 636.426,405	11	506.479,793 636.423,445	7.757
11	506.479,793 636.423,445	12	506.490,674 636.398,446	27.264
12	506.490,674 636.398,446	1	506.500,647 636.403,079	10.997

\*\* Lungimile segmentelor sunt determinate în planul de proiecție Stereo 70 și sunt rotunjite la 1 milimetru.

\*\*\* Distanța dintre puncte este formată din segmente cumulate ce sunt mai mici decât valoarea 1 milimetru.





**DATE DESPRE IMOBILUL NR. 951**

Oficiul de Cadastru și Publicitate Imobiliară SUCEAVA  
 Biroul de Cadastru și Publicitate Imobiliară Vatra Dornei

**A. Partea I. Descrierea imobilului**

TEREN Extravilan

Adresa: Jud. Suceava

Nr. Crt	Nr cadastral Nr. topografic	Suprafața* (mp)	Observații / Referințe
A1		1.272	Sector cadastral:44 Teren neimprejmuit;

**B. Partea II. Proprietari și acte**

Inscrieri privitoare la dreptul de proprietate și alte drepturi reale	Referințe
/	
Act Administrativ nr. 156, din 05/12/2023 emis de Consiliul Local al Comunei Poiana Stampei (In anexa se regaseste la pozitia nr. 98);	
B1	A1
Intabulare, drept de PROPRIETATE, dobandit prin Lege, cota actuala 1/1, cota initiala 1/1 1) COMUNA POIANA STAMPEI, CIF:5021250, DOMENIUL PRIVAT	

**C. Partea III. SARCINI .**

Inscrieri privind dezmembramintele dreptului de proprietate, drepturi reale de garanție și sarcini	Referințe
NU SUNT	

**Teren**

Nr cadastral	Suprafața (mp)*	Observații / Referințe
	1.272	

\* Suprafața este determinată în planul de proiecție Stereo 70.



**Date referitoare la teren**

Crt	Categorie folosință	Intravilan	Suprafața (mp)	Tarla	Parcelă	Nr. topo	Observații / Referințe
1	curți constructii	NU	1.272	-	-	-	

**Lungime Segmente**

1) Valorile lungimilor segmentelor sunt obținute din proiecție în plan.

Punct început	X / Y	Punct sfârșit	X / Y	Lungime segment (** (m)
1	506.499,209 636.479,297	2	506.504,864 636.470,993	10.047
2	506.504,864 636.470,993	3	506.511,463 636.460,865	12.088
3	506.511,463 636.460,865	4	506.517,909 636.451,916	11.029
4	506.517,909 636.451,916	5	506.522,39 636.441,082	11.724
5	506.522,39 636.441,082	6	506.525,989 636.431,939	9.826

Punct început	X / Y	Punct sfârșit	X / Y	Lungime segment (** (m)
6	506.525,989 636.431,939	7	506.530,458 636.420,587	12.2
7	506.530,458 636.420,587	8	506.538,777 636.424,569	9.223
8	506.538,777 636.424,569	9	506.548,671 636.429,004	10.843
9	506.548,671 636.429,004	10	506.551,912 636.429,857	3.351
10	506.551,912 636.429,857	11	506.549,694 636.438,557	8.978
11	506.549,694 636.438,557	12	506.545,722 636.447,672	9.943
12	506.545,722 636.447,672	13	506.536,976 636.460,027	15.137
13	506.536,976 636.460,027	14	506.526,703 636.470,717	14.826
14	506.526,703 636.470,717	15	506.511,988 636.478,907	16.841
15	506.511,988 636.478,907	1	506.499,209 636.479,297	12.785

\*\* Lungimile segmentelor sunt determinate în planul de proiecție Stereo 70 și sunt rotunjite la 1 milimetru.

\*\*\* Distanța dintre puncte este formată din segmente cumulate ce sunt mai mici decât valoarea 1 milimetru.



**DATE DESPRE IMOBILUL NR. 952**

Oficiul de Cadastru și Publicitate Imobiliară SUCEAVA  
Biroul de Cadastru și Publicitate Imobiliară Vatra Dornei

**A. Partea I. Descrierea imobilului**

TEREN Intravilan

Adresa: Loc. Dornisoara, Nr. 25A-B, Jud. Suceava

Nr. Crt	Nr cadastral Nr. topografic	Suprafața* (mp)	Observații / Referințe
A1		543	Sector cadastral:44 Teren imprejmuit;

**Construcții**

Crt	Nr cadastral Nr. topografic	Adresa	Observații / Referințe
A1.1		Loc. Dornisoara, Nr. 25A-B, Jud. Suceava	Nr. niveluri:2; S. construita la sol:120 mp; S. construita desfasurata:240 mp;
A1.2		Loc. Dornisoara, Nr. 25A-B, Jud. Suceava	Nr. niveluri:1; S. construita la sol:37 mp; S. construita desfasurata:37 mp;

**B. Partea II. Proprietari și acte**

Inscrieri privitoare la dreptul de proprietate și alte drepturi reale		Referințe
/		
Act Normativ nr. 7, din 13/03/1996 emis de PARLAMENTUL ROMANIEI;		
B1	Intabulare, drept de PROPRIETATE, dobandit prin Lege, cota actuala 1/1, cota initiala 1/1 1) <b>NEIDENTIFICAT NEIDENTIFICAT</b>	A1
Act Administrativ nr. 5056, din 31/05/2023 emis de PRIMARIA COMUNEI POIANA STAMPEI;		
B2	SE NOTEAZA POSESIA FAPTICA IN FAVOAREA LUI 1) <b>POP GHEORGHE</b> 2) <b>ICHIM DOINA ANTONETA</b>	A1
Act Administrativ nr. 2981, din 31/03/2023 emis de PRIMARIA COMUNEI POIANA STAMPEI;		
B3	Intabulare, drept de PROPRIETATE, dobandit prin Lege, cota actuala 1/1, cota initiala 1/1 1) <b>POP GHEORGHE</b> 2) <b>ICHIM DOINA ANTONETA</b>	A1.1, A1.2

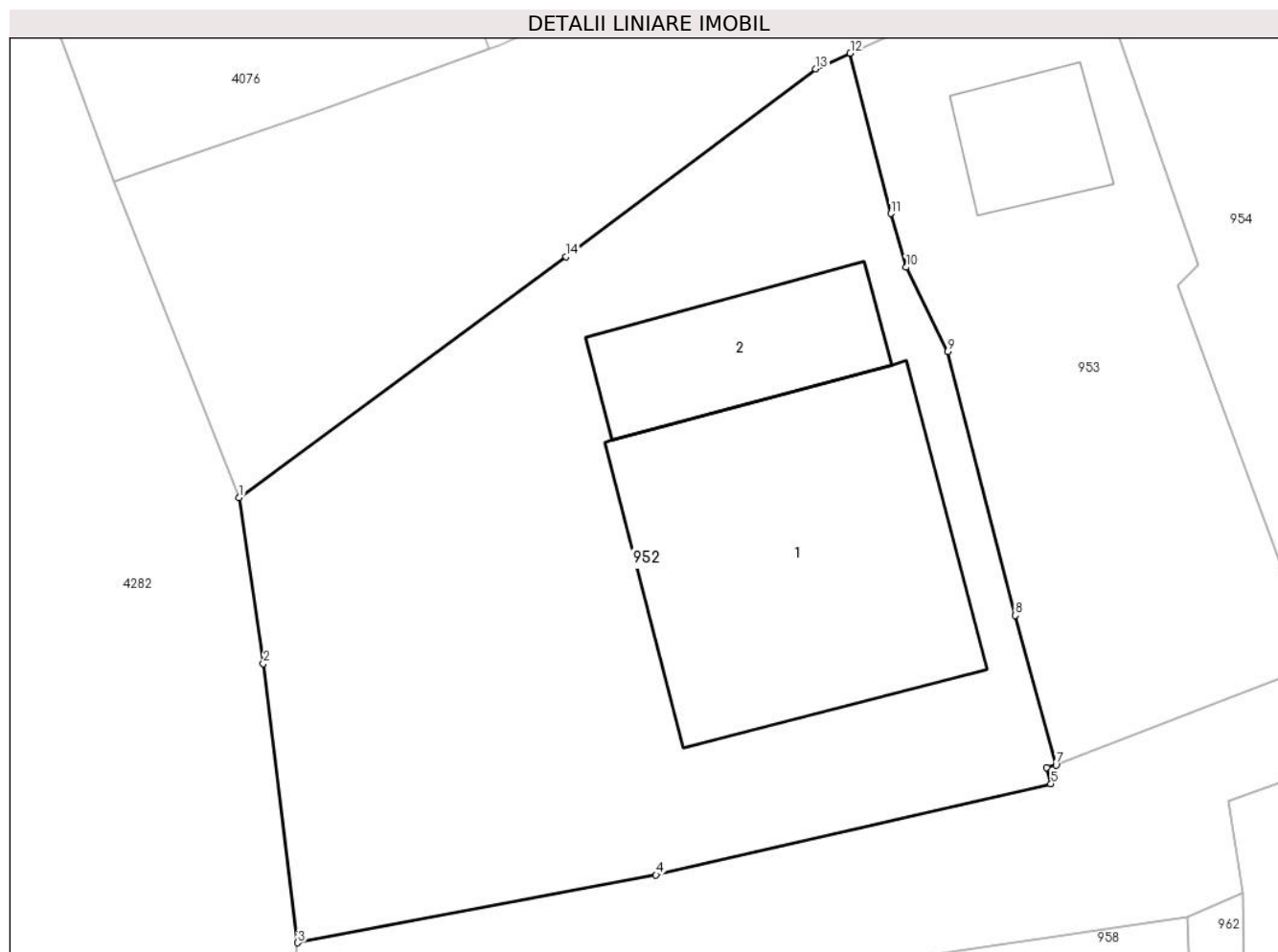
**C. Partea III. SARCINI .**

Inscrieri privind dezmembramintele dreptului de proprietate, drepturi reale de garanție și sarcini	Referințe
NU SUNT	

### Teren

Nr cadastral	Suprafața (mp)*	Observații / Referințe
	543	

\* Suprafața este determinată în planul de proiecție Stereo 70.



### Date referitoare la teren

Crt	Categorie folosință	Intravilan	Suprafața (mp)	Tarla	Parcelă	Nr. topo	Observații / Referințe
1	curți constructii	DA	543	-	-	-	

### Date referitoare la construcții

Crt	Număr	Destinație construcție	Supraf. (mp)	Situație juridică	Observații / Referințe
A1.1		construcții de locuințe	120	Cu acte	Nr. niveluri:2; S. construita la sol:120 mp; S. construita desfasurata:240 mp;
A1.2		construcții anexa	37	Cu acte	Nr. niveluri:1; S. construita la sol:37 mp; S. construita desfasurata:37 mp;

### Lungime Segmente

1) Valorile lungimilor segmentelor sunt obținute din proiecție în plan.

Punct început	X / Y	Punct sfârșit	X / Y	Lungime segment (** (m)
1	506.403,795 636.354,52	2	506.404,637 636.348,758	5.823
2	506.404,637 636.348,758	3	506.405,83 636.339,057	9.774
3	506.405,83 636.339,057	4	506.418,287 636.341,416	12.678

Punct început	X / Y	Punct sfârșit	X / Y	Lungime segment (** (m)
4	506.418,287 636.341,416	5	506.432,017 636.344,575	14.089
5	506.432,017 636.344,575	6	506.431,863 636.345,144	0.589
6	506.431,863 636.345,144	7	506.432,194 636.345,233	0.343
7	506.432,194 636.345,233	8	506.430,783 636.350,431	5.386
8	506.430,783 636.350,431	9	506.428,421 636.359,601	9.469
9	506.428,421 636.359,601	10	506.426,979 636.362,528	3.263
10	506.426,979 636.362,528	11	506.426,449 636.364,393	1.939
11	506.426,449 636.364,393	12	506.425,038 636.369,962	5.745
12	506.425,038 636.369,962	13	506.423,844 636.369,414	1.314
13	506.423,844 636.369,414	14	506.415,163 636.362,89	10.859
14	506.415,163 636.362,89	1	506.403,795 636.354,52	14.117

\*\* Lungimile segmentelor sunt determinate în planul de proiecție Stereo 70 și sunt rotunjite la 1 milimetru.

\*\*\* Distanța dintre puncte este formată din segmente cumulate ce sunt mai mici decât valoarea 1 milimetru.





**DATE DESPRE IMOBILUL NR. 953**

Oficiul de Cadastru și Publicitate Imobiliară SUCEAVA  
Biroul de Cadastru și Publicitate Imobiliară Vatra Dornei

**A. Partea I. Descrierea imobilului**

TEREN Intravilan

Adresa: Loc. Dornisoara, Jud. Suceava

Nr. Crt	Nr cadastral Nr. topografic	Suprafața* (mp)	Observații / Referințe
A1		238	Sector cadastral:44 Teren neimpregmuit;

**Construcții**

Crt	Nr cadastral Nr. topografic	Adresa	Observații / Referințe
A1.1		Loc. Dornisoara, Jud. Suceava	Nr. niveluri:1; S. construita la sol:21 mp; S. construita desfasurata:21 mp;

**B. Partea II. Proprietari și acte**

Inscrieri privitoare la dreptul de proprietate și alte drepturi reale		Referințe
/		
Act Normativ nr. 7, din 13/03/1996 emis de PARLAMENTUL ROMANIEI;		
B1	Intabulare, drept de PROPRIETATE, dobandit prin Lege, cota actuala 1/1, cota initiala 1/1 1) NEIDENTIFICAT NEIDENTIFICAT	A1
Act Administrativ nr. 5056, din 31/05/2023 emis de PRIMĂRIA COMUNEI POIANA STAMPEI;		
B2	SE NOTEAZA POSESIA FAPTICA IN FAVOAREA LUI 1) POP GHEORGHE	A1
Act Administrativ nr. 2981, din 31/03/2023 emis de PRIMĂRIA COMUNEI POIANA STAMPEI;		
B3	Intabulare, drept de PROPRIETATE, dobandit prin Lege, cota actuala 1/1, cota initiala 1/1 1) POP GHEORGHE	A1.1

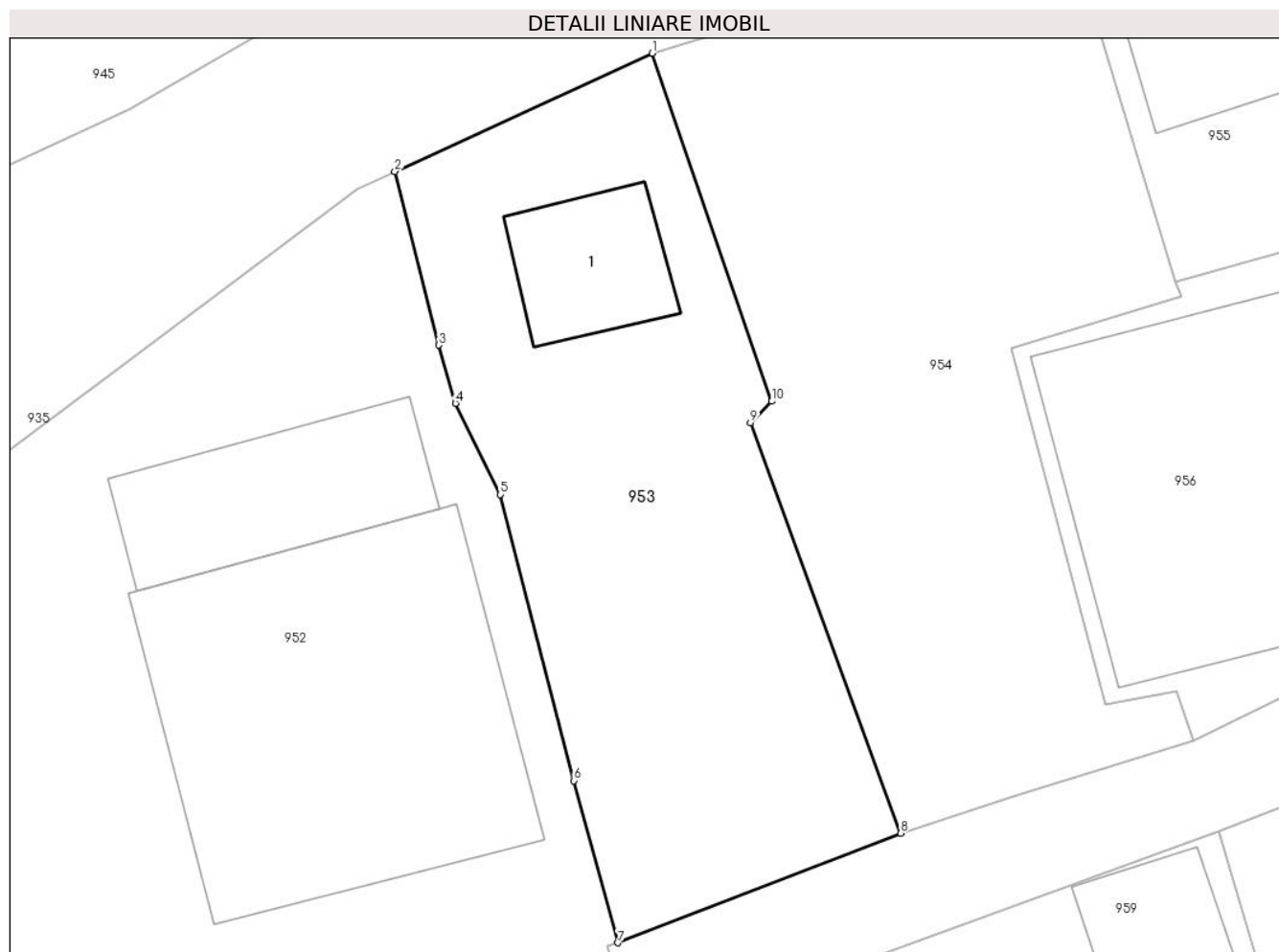
**C. Partea III. SARCINI .**

Inscrieri privind dezmembramintele dreptului de proprietate, drepturi reale de garanție și sarcini	Referințe
NU SUNT	

**Teren**

Nr cadastral	Suprafața (mp)*	Observații / Referințe
	238	

\* Suprafața este determinată în planul de proiecție Stereo 70.



**Date referitoare la teren**

Crt	Categorie folosință	Intravilan	Suprafața (mp)	Tarla	Parcelă	Nr. topo	Observații / Referințe
1	curți constructii	DA	238	-	-	-	

**Date referitoare la construcții**

Crt	Număr	Destinație construcție	Supraf. (mp)	Situație juridică	Observații / Referințe
A1.1		constructii anexa	21	Cu acte	Nr. niveluri:1; S. construita la sol:21 mp; S. construita desfasurata:21 mp;

**Lungime Segmente**

1) Valorile lungimilor segmentelor sunt obținute din proiecție în plan.

Punct început	X / Y	Punct sfârșit	X / Y	Lungime segment (** (m)
1	506.433,291 636.373,75	2	506.425,038 636.369,962	9.081
2	506.425,038 636.369,962	3	506.426,449 636.364,393	5.745
3	506.426,449 636.364,393	4	506.426,979 636.362,528	1.939
4	506.426,979 636.362,528	5	506.428,421 636.359,601	3.263

Punct început	X / Y	Punct sfârșit	X / Y	Lungime segment (** (m)
5	506.428,421 636.359,601	6	506.430,783 636.350,431	9.469
6	506.430,783 636.350,431	7	506.432,194 636.345,233	5.386
7	506.432,194 636.345,233	8	506.441,253 636.348,742	9.715
8	506.441,253 636.348,742	9	506.436,442 636.361,907	14.017
9	506.436,442 636.361,907	10	506.437,124 636.362,59	0.965
10	506.437,124 636.362,59	1	506.433,291 636.373,75	11.8

\*\* Lungimile segmentelor sunt determinate în planul de proiecție Stereo 70 și sunt rotunjite la 1 milimetru.

\*\*\* Distanța dintre puncte este formată din segmente cumulate ce sunt mai mici decât valoarea 1 milimetru.



**DATE DESPRE IMOBILUL NR. 954**

Oficiul de Cadastru și Publicitate Imobiliară SUCEAVA  
Biroul de Cadastru și Publicitate Imobiliară Vatra Dornei

**A. Partea I. Descrierea imobilului**

TEREN Intravilan

Adresa: Loc. Dornisoara, Jud. Suceava

Nr. Crt	Nr cadastral Nr. topografic	Suprafața* (mp)	Observații / Referințe
A1		287	Sector cadastral:44 Teren neimprejmuit;

**B. Partea II. Proprietari și acte**

Inscrieri privitoare la dreptul de proprietate și alte drepturi reale		Referințe
/		
Act Normativ nr. 7, din 13/03/1996 emis de PARLAMENTUL ROMANIEI;		
B1	Intabulare, drept de PROPRIETATE, dobandit prin Lege, cota actuala 1/1, cota initiala 1/1 1) NEIDENTIFICAT NEIDENTIFICAT	A1
Act Administrativ nr. 5056, din 31/05/2023 emis de PRIMĂRIA COMUNEI POIANA STAMPEI;		
B2	SE NOTEAZA POSESIA FAPTICA IN FAVOAREA LUI 1) POP IOAN	A1

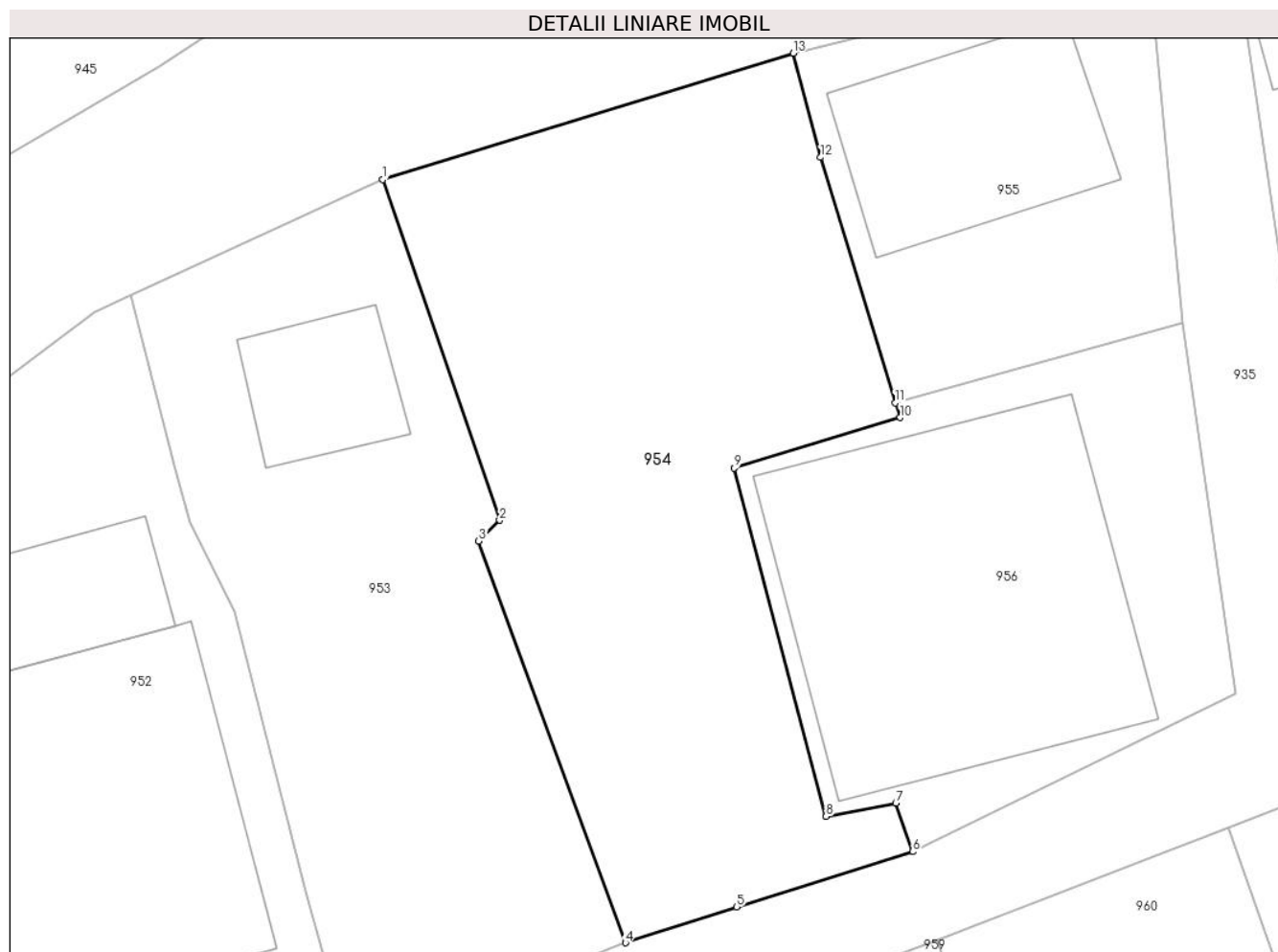
**C. Partea III. SARCINI .**

Inscrieri privind dezmembramintele dreptului de proprietate, drepturi reale de garanție și sarcini	Referințe
NU SUNT	

**Teren**

Nr cadastral	Suprafața (mp)*	Observații / Referințe
	287	

\* Suprafața este determinată în planul de proiecție Stereo 70.



**Date referitoare la teren**

Crt	Categorie folosință	Intravilan	Suprafața (mp)	Tarla	Parcelă	Nr. topo	Observații / Referințe
1	curți constructii	DA	287	-	-	-	

**Lungime Segmente**

1) Valorile lungimilor segmentelor sunt obținute din proiecție în plan.

Punct început	X / Y	Punct sfârșit	X / Y	Lungime segment (** (m)
1	506.433,291 636.373,75	2	506.437,124 636.362,59	11.8
2	506.437,124 636.362,59	3	506.436,442 636.361,907	0.965
3	506.436,442 636.361,907	4	506.441,253 636.348,742	14.017
4	506.441,253 636.348,742	5	506.444,9 636.349,912	3.83
5	506.444,9 636.349,912	6	506.450,668 636.351,727	6.047

Punct început	X / Y	Punct sfârşit	X / Y	Lungime segment (** (m)
6	506.450,668 636.351,727	7	506.450,118 636.353,316	1.681
7	506.450,118 636.353,316	8	506.447,831 636.352,879	2.328
8	506.447,831 636.352,879	9	506.444,815 636.364,3	11.813
9	506.444,815 636.364,3	10	506.450,26 636.365,948	5.689
10	506.450,26 636.365,948	11	506.450,092 636.366,435	0.515
11	506.450,092 636.366,435	12	506.447,653 636.374,478	8.405
12	506.447,653 636.374,478	13	506.446,751 636.377,891	3.53
13	506.446,751 636.377,891	1	506.433,291 636.373,75	14.083

\*\* Lungimile segmentelor sunt determinate în planul de proiecție Stereo 70 și sunt rotunjite la 1 milimetru.

\*\*\* Distanța dintre puncte este formată din segmente cumulate ce sunt mai mici decât valoarea 1 milimetru.





**DATE DESPRE IMOBILUL NR. 955**

Oficiul de Cadastru și Publicitate Imobiliară SUCEAVA  
Biroul de Cadastru și Publicitate Imobiliară Vatra Dornei

**A. Partea I. Descrierea imobilului**

TEREN Intravilan

Adresa: Loc. Dornisoara, Jud. Suceava

Nr. Crt	Nr cadastral Nr. topografic	Suprafața* (mp)	Observații / Referințe
A1		129	Sector cadastral:44 Teren neimpregmuit;

**Construcții**

Crt	Nr cadastral Nr. topografic	Adresa	Observații / Referințe
A1.1		Loc. Dornisoara, Jud. Suceava	Nr. niveluri:1; S. construita la sol:47 mp; S. construita desfasurata:47 mp;

**B. Partea II. Proprietari și acte**

Inscrieri privitoare la dreptul de proprietate și alte drepturi reale		Referințe
/		
Act Normativ nr. 7, din 13/03/1996 emis de PARLAMENTUL ROMANIEI;		
B1	Intabulare, drept de PROPRIETATE, dobandit prin Lege, cota actuala 1/1, cota initiala 1/1 1) NEIDENTIFICAT NEIDENTIFICAT	A1
Act Administrativ nr. 5056, din 31/05/2023 emis de PRIMĂRIA COMUNEI POIANA STAMPEI;		
B2	SE NOTEAZA POSESIA FAPTICA IN FAVOAREA LUI 1) EROSS CONSTANTIN	A1
Act Administrativ nr. 2981, din 31/03/2023 emis de PRIMĂRIA COMUNEI POIANA STAMPEI;		
B3	Intabulare, drept de PROPRIETATE, dobandit prin Lege, cota actuala 1/1, cota initiala 1/1 1) EROSS CONSTANTIN	A1.1

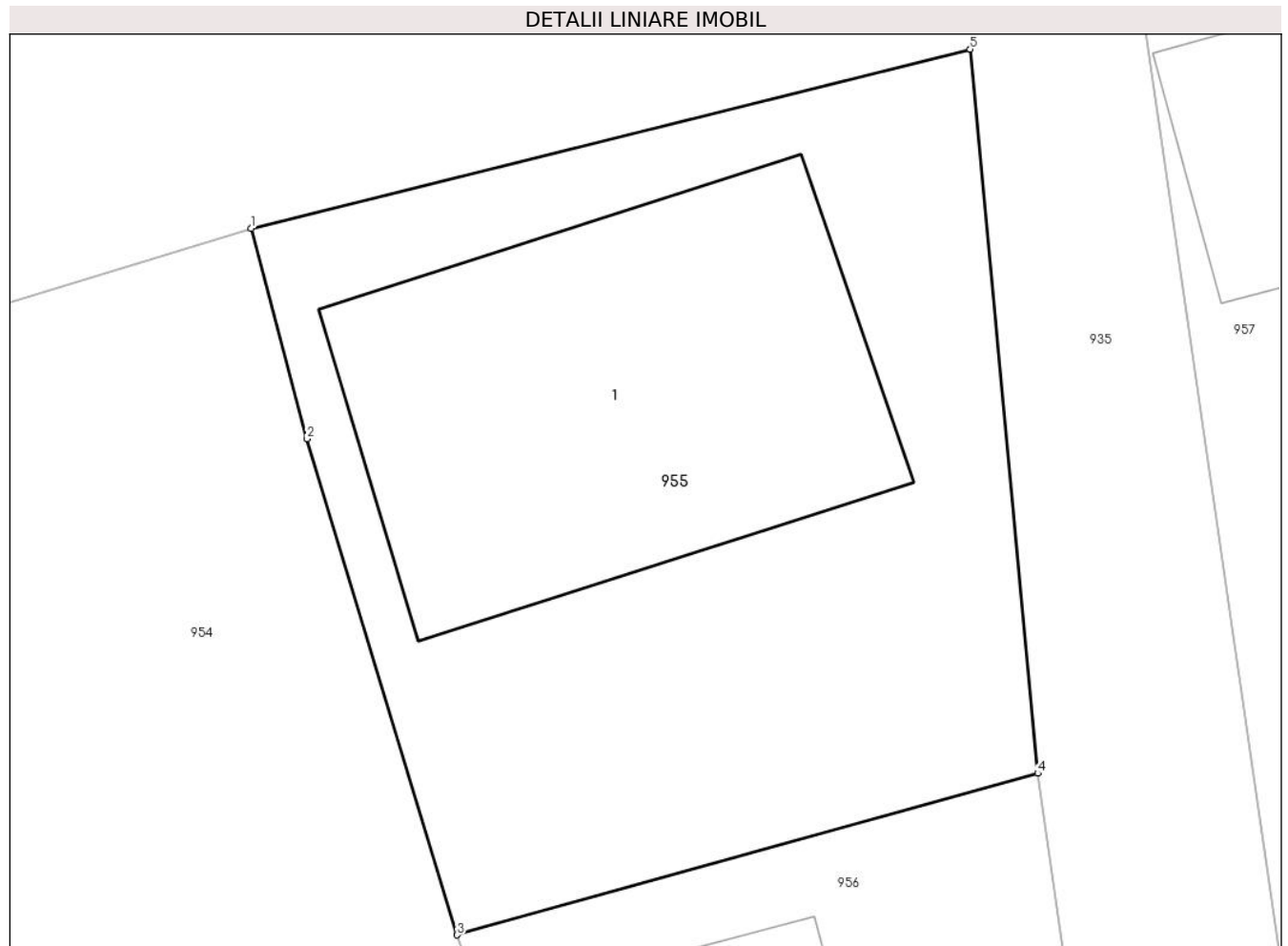
**C. Partea III. SARCINI .**

Inscrieri privind dezmembramintele dreptului de proprietate, drepturi reale de garanție și sarcini	Referințe
NU SUNT	

**Teren**

Nr cadastral	Suprafața (mp)*	Observații / Referințe
	129	

\* Suprafața este determinată în planul de proiecție Stereo 70.



**Date referitoare la teren**

Crt	Categorie folosință	Intravilan	Suprafața (mp)	Tarla	Parcelă	Nr. topo	Observații / Referințe
1	curți constructii	DA	129	-	-	-	

**Date referitoare la construcții**

Crt	Număr	Destinație construcție	Supraf. (mp)	Situație juridică	Observații / Referințe
A1.1		constructii anexa	47	Cu acte	Nr. niveluri:1; S. construita la sol:47 mp; S. construita desfasurata:47 mp;

**Lungime Segmente**

1) Valorile lungimilor segmentelor sunt obținute din proiecție în plan.

Punct început	X / Y	Punct sfârșit	X / Y	Lungime segment (** (m)
1	506.446,751 636.377,891	2	506.447,653 636.374,478	3.53
2	506.447,653 636.374,478	3	506.450,092 636.366,435	8.405
3	506.450,092 636.366,435	4	506.459,517 636.369,055	9.782
4	506.459,517 636.369,055	5	506.458,42 636.380,796	11.792

Punct început	X / Y	Punct sfârșit	X / Y	Lungime segment (** (m)
5	506.458,42 636.380,796	1	506.446,751 636.377,891	12.025

\*\* Lungimile segmentelor sunt determinate în planul de proiecție Stereo 70 și sunt rotunjite la 1 milimetru.

\*\*\* Distanța dintre puncte este formată din segmente cumulate ce sunt mai mici decât valoarea 1 milimetru.



**DATE DESPRE IMOBILUL NR. 956**

Oficiul de Cadastru și Publicitate Imobiliară SUCEAVA  
Biroul de Cadastru și Publicitate Imobiliară Vatra Dornei

**A. Partea I. Descrierea imobilului**

TEREN Intravilan

Adresa: Loc. Dornisoara, Nr. 23A-C, Jud. Suceava

Nr. Crt	Nr cadastral Nr. topografic	Suprafața* (mp)	Observații / Referințe
A1		189	Sector cadastral:44 Teren neimprijmit;

**Construcții**

Crt	Nr cadastral Nr. topografic	Adresa	Observații / Referințe
A1.1		Loc. Dornisoara, Nr. 23A-C, Jud. Suceava	Nr. niveluri:1; S. construita la sol:119 mp; S. construita desfasurata:119 mp;

**B. Partea II. Proprietari și acte**

Inscrieri privitoare la dreptul de proprietate și alte drepturi reale		Referințe
/		
Act Normativ nr. 7, din 13/03/1996 emis de PARLAMENTUL ROMANIEI;		
B1	Intabulare, drept de PROPRIETATE, dobandit prin Lege, cota actuala 1/1, cota initiala 1/1 1) <b>NEIDENTIFICAT NEIDENTIFICAT</b>	A1
Act Administrativ nr. 5056, din 31/05/2023 emis de PRIMARIA COMUNEI POIANA STAMPEI;		
B2	SE NOTEAZA POSESIA FAPTICA IN FAVOAREA LUI 1) <b>POP IOAN</b> 2) <b>EROSS CONSTANTIN</b> 3) <b>BERCU VALERIA</b>	A1
Act Administrativ nr. 2981, din 31/03/2023 emis de PRIMARIA COMUNEI POIANA STAMPEI;		
B3	Intabulare, drept de PROPRIETATE, dobandit prin Lege, cota actuala 1/1, cota initiala 1/1 1) <b>POP IOAN</b> 2) <b>EROSS CONSTANTIN</b> 3) <b>BERCU VALERIA</b>	A1.1

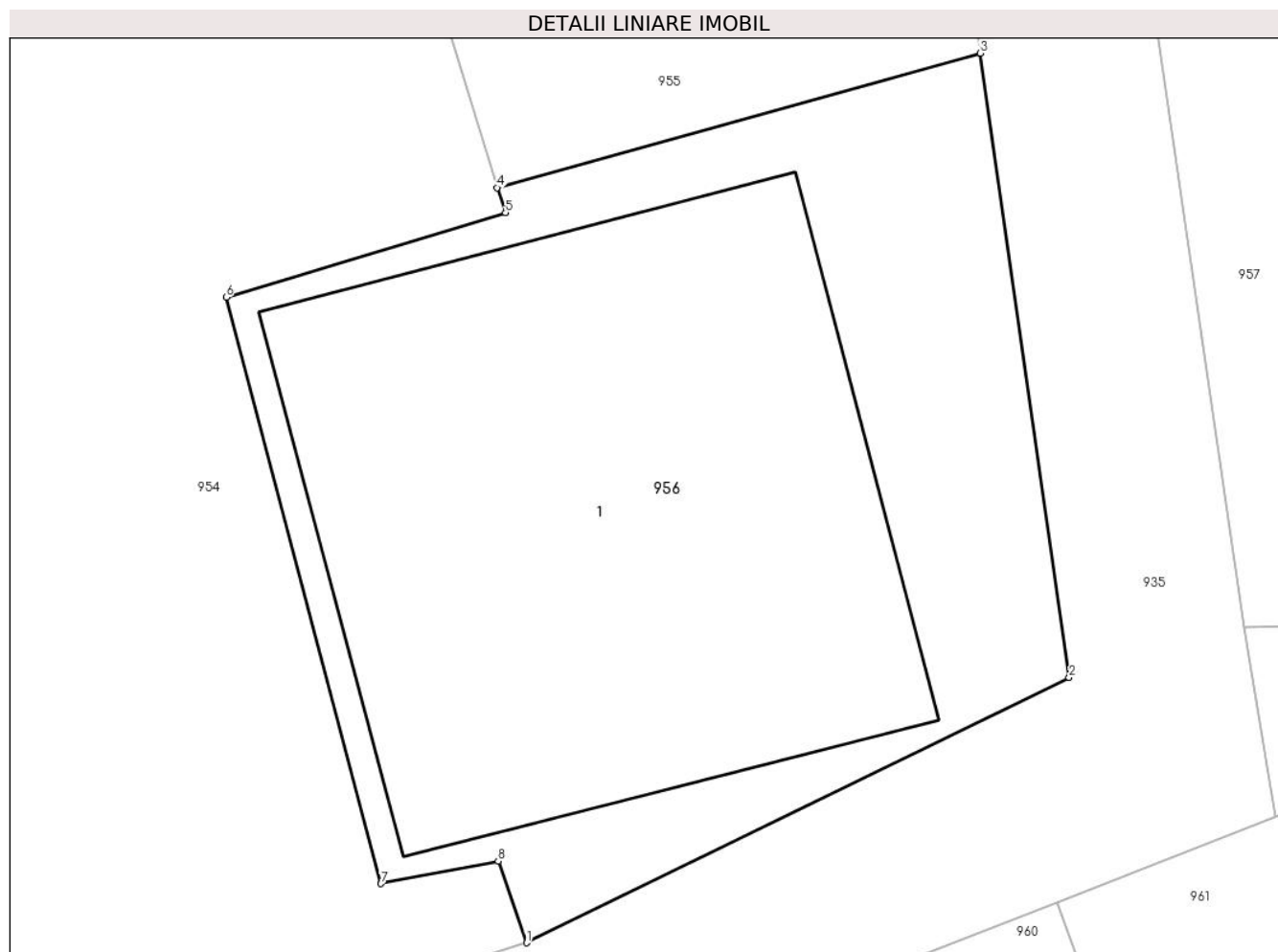
**C. Partea III. SARCINI .**

Inscrieri privind dezmembramintele dreptului de proprietate, drepturi reale de garanție și sarcini	Referințe
NU SUNT	

**Teren**

Nr cadastral	Suprafața (mp)*	Observații / Referințe
	189	

\* Suprafața este determinată în planul de proiecție Stereo 70.



**Date referitoare la teren**

Crt	Categorie folosință	Intra vilan	Suprafața (mp)	Tarla	Parcelă	Nr. topo	Observații / Referințe
1	curți constructii	DA	189	-	-	-	

**Date referitoare la construcții**

Crt	Număr	Destinație construcție	Supraf. (mp)	Situație juridică	Observații / Referințe
A1.1		construcții de locuințe	119	Cu acte	Nr. niveluri:1; S. construita la sol:119 mp; S. construita desfasurata:119 mp;

**Lungime Segmente**

1) Valorile lungimilor segmentelor sunt obținute din proiecție în plan.

Punct început	X / Y	Punct sfârșit	X / Y	Lungime segment (** (m)
1	506.450,668 636.351,727	2	506.461,246 636.356,893	11.772
2	506.461,246 636.356,893	3	506.459,517 636.369,055	12.284
3	506.459,517 636.369,055	4	506.450,092 636.366,435	9.782
4	506.450,092 636.366,435	5	506.450,26 636.365,948	0.515

Punct început	X / Y	Punct sfârșit	X / Y	Lungime segment (** (m)
5	506.450,26 636.365,948	6	506.444,815 636.364,3	5.689
6	506.444,815 636.364,3	7	506.447,831 636.352,879	11.813
7	506.447,831 636.352,879	8	506.450,118 636.353,316	2.328
8	506.450,118 636.353,316	1	506.450,668 636.351,727	1.681

\*\* Lungimile segmentelor sunt determinate în planul de proiecție Stereo 70 și sunt rotunjite la 1 milimetru.

\*\*\* Distanța dintre puncte este formată din segmente cumulate ce sunt mai mici decât valoarea 1 milimetru.





**DATE DESPRE IMOBILUL NR. 957**

Oficiul de Cadastru și Publicitate Imobiliară SUCEAVA  
Biroul de Cadastru și Publicitate Imobiliară Vatra Dornei

**A. Partea I. Descrierea imobilului**

TEREN Intravilan

Adresa: Loc. Dornisoara, Jud. Suceava

Nr. Crt	Nr cadastral Nr. topografic	Suprafața* (mp)	Observații / Referințe
A1		1.040	Sector cadastral:44 Teren neimprejmut;

**Construcții**

Crt	Nr cadastral Nr. topografic	Adresa	Observații / Referințe
A1.1		Loc. Dornisoara, Jud. Suceava	Nr. niveluri:1; S. construita la sol:27 mp; S. construita desfasurata:27 mp;
A1.2		Loc. Dornisoara, Jud. Suceava	Nr. niveluri:1; S. construita la sol:61 mp; S. construita desfasurata:61 mp;
A1.3		Loc. Dornisoara, Jud. Suceava	Nr. niveluri:1; S. construita la sol:21 mp; S. construita desfasurata:21 mp;
A1.4		Loc. Dornisoara, Jud. Suceava	Nr. niveluri:1; S. construita la sol:24 mp; S. construita desfasurata:24 mp;
A1.5		Loc. Dornisoara, Jud. Suceava	Nr. niveluri:1; S. construita la sol:6 mp; S. construita desfasurata:6 mp;
A1.6		Loc. Dornisoara, Jud. Suceava	Nr. niveluri:1; S. construita la sol:122 mp; S. construita desfasurata:122 mp;

**B. Partea II. Proprietari și acte**

Inscrieri privitoare la dreptul de proprietate și alte drepturi reale		Referințe
/		
Act Normativ nr. 7, din 13/03/1996 emis de PARLAMENTUL ROMANIEI;		
B1	Intabulare, drept de PROPRIETATE, dobandit prin Lege, cota actuala 1/1, cota initiala 1/1 1) <b>NEIDENTIFICAT NEIDENTIFICAT</b>	A1
Act Administrativ nr. 5056, din 31/05/2023 emis de PRIMARIA COMUNEI POIANA STAMPEI;		
B2	SE NOTEAZA POSESIA FAPTICA IN FAVOAREA LUI 1) <b>EROS CONSTANTIN</b>	A1
Act Administrativ nr. 2981, din 31/03/2023 emis de PRIMARIA COMUNEI POIANA STAMPEI;		
B3	Intabulare, drept de PROPRIETATE, dobandit prin Lege, cota actuala 1/1, cota initiala 1/1 1) <b>EROS CONSTANTIN</b>	A1.1, A1.2, A1.3, A1.4, A1.5, A1.6

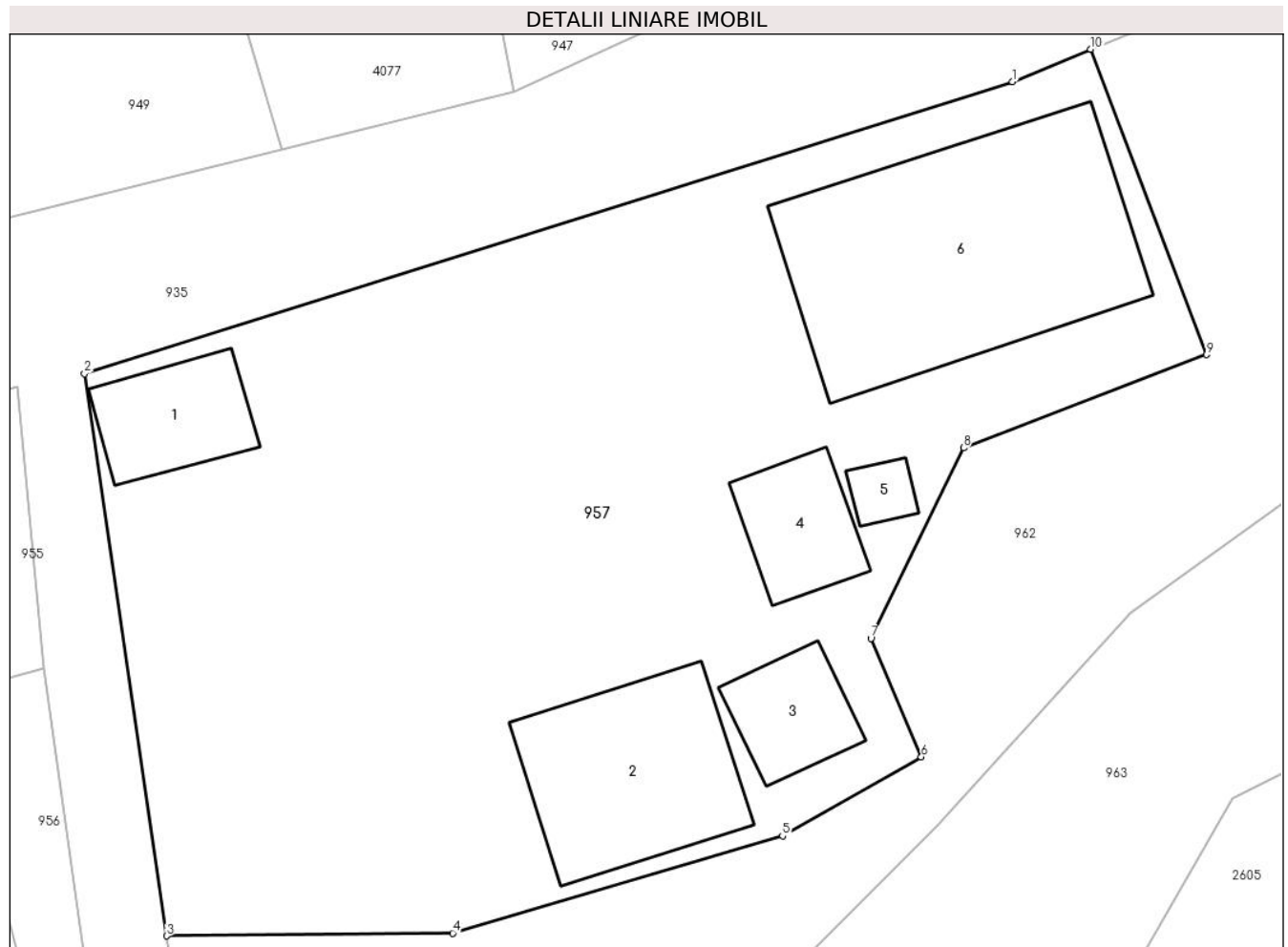
**C. Partea III. SARCINI .**

Inscrieri privind dezmembramintele dreptului de proprietate, drepturi reale de garanție și sarcini	Referințe
NU SUNT	

**Teren**

Nr cadastral	Suprafața (mp)*	Observații / Referințe
	1.040	

\* Suprafața este determinată în planul de proiecție Stereo 70.



**Date referitoare la teren**

Crt	Categorie folosință	Intravilan	Suprafața (mp)	Tarla	Parcelă	Nr. topo	Observații / Referințe
1	curți constructii	DA	1.040	-	-	-	

**Date referitoare la construcții**

Crt	Număr	Destinație construcție	Supraf. (mp)	Situație juridică	Observații / Referințe
A1.1		constructii anexa	27	Cu acte	Nr. niveluri:1; S. construita la sol:27 mp; S. construita desfasurata:27 mp;
A1.2		constructii anexa	61	Cu acte	Nr. niveluri:1; S. construita la sol:61 mp; S. construita desfasurata:61 mp;
A1.3		constructii anexa	21	Cu acte	Nr. niveluri:1; S. construita la sol:21 mp; S. construita desfasurata:21 mp;
A1.4		constructii anexa	24	Cu acte	Nr. niveluri:1; S. construita la sol:24 mp; S. construita desfasurata:24 mp;
A1.5		constructii anexa	6	Cu acte	Nr. niveluri:1; S. construita la sol:6 mp; S. construita desfasurata:6 mp;
A1.6		constructii anexa	122	Cu acte	Nr. niveluri:1; S. construita la sol:122 mp; S. construita desfasurata:122 mp;

**Lungime Segmente**

1) Valorile lungimilor segmentelor sunt obținute din proiecție în plan.

Punct început	X / Y	Punct sfârșit	X / Y	Lungime segment (** (m)
1	506.500,005 636.393,55	2	506.461,226 636.381,355	40.651
2	506.461,226 636.381,355	3	506.464,653 636.357,883	23.721
3	506.464,653 636.357,883	4	506.476,607 636.357,997	11.955
4	506.476,607 636.357,997	5	506.490,398 636.362,059	14.377
5	506.490,398 636.362,059	6	506.496,198 636.365,357	6.672
6	506.496,198 636.365,357	7	506.494,094 636.370,304	5.376
7	506.494,094 636.370,304	8	506.497,96 636.378,265	8.85
8	506.497,96 636.378,265	9	506.508,114 636.382,156	10.874
9	506.508,114 636.382,156	10	506.503,28 636.394,908	13.637
10	506.503,28 636.394,908	1	506.500,005 636.393,55	3.545

\*\* Lungimile segmentelor sunt determinate în planul de proiecție Stereo 70 și sunt rotunjite la 1 milimetru.

\*\*\* Distanța dintre puncte este formată din segmente cumulate ce sunt mai mici decât valoarea 1 milimetru.



**DATE DESPRE IMOBILUL NR. 958**

Oficiul de Cadastru și Publicitate Imobiliară SUCEAVA  
Biroul de Cadastru și Publicitate Imobiliară Vatra Dornei

**A. Partea I. Descrierea imobilului**

TEREN Intravilan

Adresa: Loc. Dornisoara, Jud. Suceava

Nr. Crt	Nr cadastral Nr. topografic	Suprafața* (mp)	Observații / Referințe
A1		303	Sector cadastral:44 Teren neimprijmit;

**Construcții**

Crt	Nr cadastral Nr. topografic	Adresa	Observații / Referințe
A1.1		Loc. Dornisoara, Jud. Suceava	Nr. niveluri:1; S. construita la sol:25 mp; S. construita desfasurata:25 mp;
A1.2		Loc. Dornisoara, Jud. Suceava	Nr. niveluri:1; S. construita la sol:31 mp; S. construita desfasurata:31 mp;

**B. Partea II. Proprietari și acte**

Inscrieri privitoare la dreptul de proprietate și alte drepturi reale		Referințe
/		
Act Normativ nr. 7, din 13/03/1996 emis de PARLAMENTUL ROMANIEI;		
B1	Intabulare, drept de PROPRIETATE, dobandit prin Lege, cota actuala 1/1, cota initiala 1/1 1) NEIDENTIFICAT NEIDENTIFICAT	A1
Act Administrativ nr. 5056, din 31/05/2023 emis de PRIMARIA COMUNEI POIANA STAMPEI;		
B2	SE NOTEAZA POSESIA FAPTICA IN FAVOAREA LUI 1) ICHIM DOINA ANTONETA	A1
Act Administrativ nr. 2981, din 31/03/2023 emis de PRIMARIA COMUNEI POIANA STAMPEI;		
B3	Intabulare, drept de PROPRIETATE, dobandit prin Lege, cota actuala 1/1, cota initiala 1/1 1) ICHIM DOINA ANTONETA	A1.1, A1.2

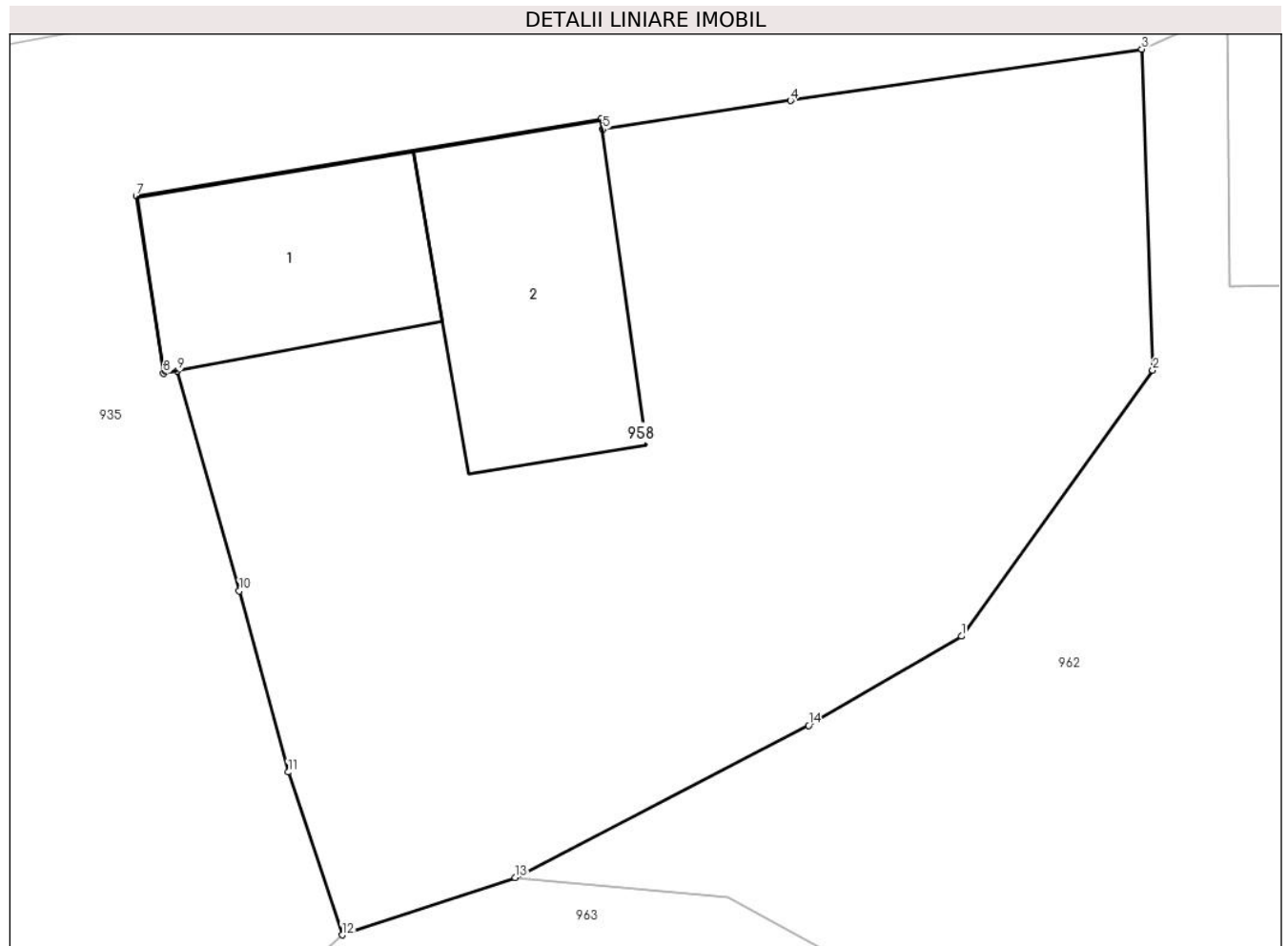
**C. Partea III. SARCINI .**

Inscrieri privind dezmembramintele dreptului de proprietate, drepturi reale de garanție și sarcini	Referințe
NU SUNT	

**Teren**

Nr cadastral	Suprafața (mp)*	Observații / Referințe
	303	

\* Suprafața este determinată în planul de proiecție Stereo 70.



**Date referitoare la teren**

Crt	Categorie folosință	Intravilan	Suprafața (mp)	Tarla	Parcelă	Nr. topo	Observații / Referințe
1	curți constructii	DA	303	-	-	-	

**Date referitoare la construcții**

Crt	Număr	Destinație construcție	Supraf. (mp)	Situație juridică	Observații / Referințe
A1.1		constructii anexa	25	Cu acte	Nr. niveluri:1; S. construita la sol:25 mp; S. construita desfasurata:25 mp;
A1.2		constructii anexa	31	Cu acte	Nr. niveluri:1; S. construita la sol:31 mp; S. construita desfasurata:31 mp;

**Lungime Segmente**

1) Valorile lungimilor segmentelor sunt obținute din proiecție în plan.

Punct început	X / Y	Punct sfârșit	X / Y	Lungime segment (** (m)
1	506.432,682 636.326,648	2	506.437,017 636.332,666	7.417
2	506.437,017 636.332,666	3	506.436,769 636.339,933	7.271
3	506.436,769 636.339,933	4	506.428,808 636.338,769	8.046

Punct început	X / Y	Punct sfârșit	X / Y	Lungime segment (** (m)
4	506.428,808 636.338,769	5	506.424,558 636.338,12	4.299
5	506.424,558 636.338,12	6	506.424,517 636.338,357	0.241
6	506.424,517 636.338,357	7	506.413,979 636.336,613	10.681
7	506.413,979 636.336,613	8	506.414,597 636.332,6	4.06
8	506.414,597 636.332,6	9	506.414,91 636.332,653	0.317
9	506.414,91 636.332,653	10	506.416,313 636.327,669	5.178
10	506.416,313 636.327,669	11	506.417,424 636.323,57	4.247
11	506.417,424 636.323,57	12	506.418,643 636.319,886	3.88
12	506.418,643 636.319,886	13	506.422,566 636.321,184	4.132
13	506.422,566 636.321,184	14	506.429,218 636.324,63	7.492
14	506.429,218 636.324,63	1	506.432,682 636.326,648	4.009

\*\* Lungimile segmentelor sunt determinate în planul de proiecție Stereo 70 și sunt rotunjite la 1 milimetru.

\*\*\* Distanța dintre puncte este formată din segmente cumulate ce sunt mai mici decât valoarea 1 milimetru.





**DATE DESPRE IMOBILUL NR. 959**

Oficiul de Cadastru și Publicitate Imobiliară SUCEAVA  
Biroul de Cadastru și Publicitate Imobiliară Vatra Dornei

**A. Partea I. Descrierea imobilului**

TEREN Intravilan

Adresa: Loc. Dornisoara, Jud. Suceava

Nr. Crt	Nr cadastral Nr. topografic	Suprafața* (mp)	Observații / Referințe
A1		166	Sector cadastral:44 Teren neimpregmuit;

**Construcții**

Crt	Nr cadastral Nr. topografic	Adresa	Observații / Referințe
A1.1		Loc. Dornisoara, Jud. Suceava	Nr. niveluri:1; S. construita la sol:17 mp; S. construita desfasurata:17 mp;

**B. Partea II. Proprietari și acte**

Inscrieri privitoare la dreptul de proprietate și alte drepturi reale		Referințe
/		
Act Normativ nr. 7, din 13/03/1996 emis de PARLAMENTUL ROMANIEI;		
B1	Intabulare, drept de PROPRIETATE, dobandit prin Lege, cota actuala 1/1, cota initiala 1/1 1) NEIDENTIFICAT NEIDENTIFICAT	A1
Act Administrativ nr. 5056, din 31/05/2023 emis de PRIMARIA COMUNEI POIANA STAMPEI;		
B2	SE NOTEAZA POSESIA FAPTICA IN FAVOAREA LUI 1) POP IOAN	A1
Act Administrativ nr. 2981, din 31/03/2023 emis de PRIMARIA COMUNEI POIANA STAMPEI;		
B3	Intabulare, drept de PROPRIETATE, dobandit prin Lege, cota actuala 1/1, cota initiala 1/1 1) POP IOAN	A1.1

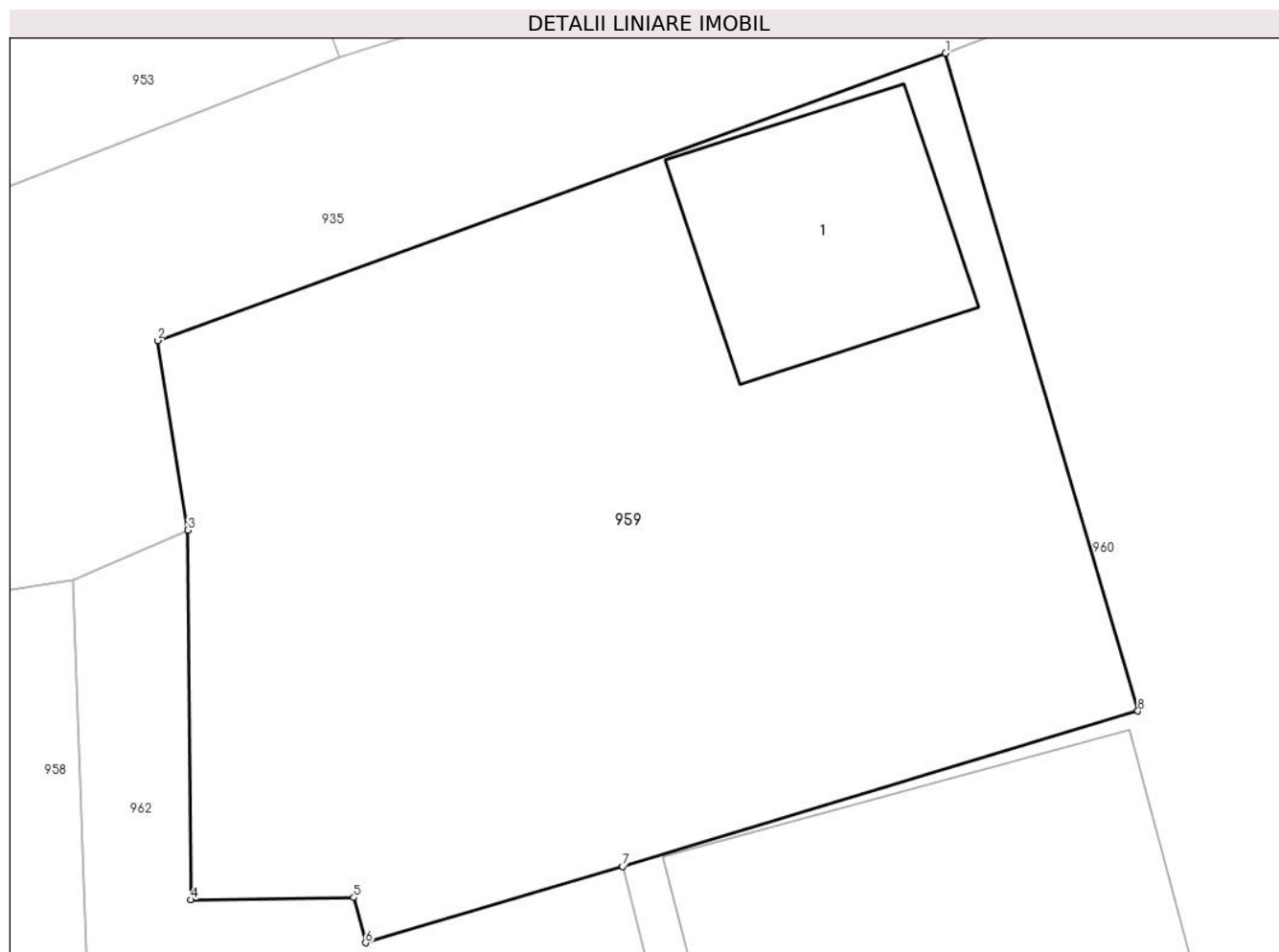
**C. Partea III. SARCINI .**

Inscrieri privind dezmembramintele dreptului de proprietate, drepturi reale de garanție și sarcini	Referințe
NU SUNT	

### Teren

Nr cadastral	Suprafața (mp)*	Observații / Referințe
	166	

\* Suprafața este determinată în planul de proiecție Stereo 70.



### Date referitoare la teren

Crt	Categorie folosință	Intravilan	Suprafața (mp)	Tarla	Parcelă	Nr. topo	Observații / Referințe
1	curți constructii	DA	166	-	-	-	

### Date referitoare la construcții

Crt	Număr	Destinație construcție	Supraf. (mp)	Situație juridică	Observații / Referințe
A1.1		constructii anexa	17	Cu acte	Nr. niveluri:1; S. construita la sol:17 mp; S. construita desfasurata:17 mp;

### Lungime Segmente

1) Valorile lungimilor segmentelor sunt obținute din proiecție în plan.

Punct început	X / Y	Punct sfârșit	X / Y	Lungime segment (** (m)
1	506.451,477 636.348,82	2	506.438,188 636.343,979	14.143
2	506.438,188 636.343,979	3	506.438,702 636.340,783	3.237
3	506.438,702 636.340,783	4	506.438,749 636.334,561	6.222
4	506.438,749 636.334,561	5	506.441,499 636.334,594	2.75

Punct început	X / Y	Punct sfârșit	X / Y	Lungime segment (** (m)
5	506.441,499 636.334,594	6	506.441,697 636.333,832	0.787
6	506.441,697 636.333,832	7	506.446,032 636.335,115	4.521
7	506.446,032 636.335,115	8	506.454,721 636.337,738	9.076
8	506.454,721 636.337,738	1	506.451,477 636.348,82	11.547

\*\* Lungimile segmentelor sunt determinate în planul de proiecție Stereo 70 și sunt rotunjite la 1 milimetru.

\*\*\* Distanța dintre puncte este formată din segmente cumulate ce sunt mai mici decât valoarea 1 milimetru.



**DATE DESPRE IMOBILUL NR. 960**

Oficiul de Cadastru și Publicitate Imobiliară SUCEAVA  
Biroul de Cadastru și Publicitate Imobiliară Vatra Dornei

**A. Partea I. Descrierea imobilului**

TEREN Intravilan

Adresa: Loc. Dornisoara, Jud. Suceava

Nr. Crt	Nr cadastral Nr. topografic	Suprafața* (mp)	Observații / Referințe
A1		435	Sector cadastral:44 Teren neimpregmuit;

**Construcții**

Crt	Nr cadastral Nr. topografic	Adresa	Observații / Referințe
A1.1		Loc. Dornisoara, Jud. Suceava	Nr. niveluri:1; S. construita la sol:38 mp; S. construita desfasurata:38 mp;
A1.2		Loc. Dornisoara, Jud. Suceava	Nr. niveluri:1; S. construita la sol:77 mp; S. construita desfasurata:77 mp;

**B. Partea II. Proprietari și acte**

Inscrieri privitoare la dreptul de proprietate și alte drepturi reale		Referințe
/		
Act Normativ nr. 7, din 13/03/1996 emis de PARLAMENTUL ROMANIEI;		
B1	Intabulare, drept de PROPRIETATE, dobandit prin Lege, cota actuala 1/1, cota initiala 1/1 1) <b>NEIDENTIFICAT NEIDENTIFICAT</b>	A1
Act Administrativ nr. 5056, din 31/05/2023 emis de PRIMARIA COMUNEI POIANA STAMPEI;		
B2	SE NOTEAZA POSESIA FAPTICA IN FAVOAREA LUI 1) <b>EROSS CONSTANTIN</b>	A1
Act Administrativ nr. 2981, din 31/03/2023 emis de PRIMARIA COMUNEI POIANA STAMPEI;		
B3	Intabulare, drept de PROPRIETATE, dobandit prin Lege, cota actuala 1/1, cota initiala 1/1 1) <b>EROSS CONSTANTIN</b>	A1.1, A1.2

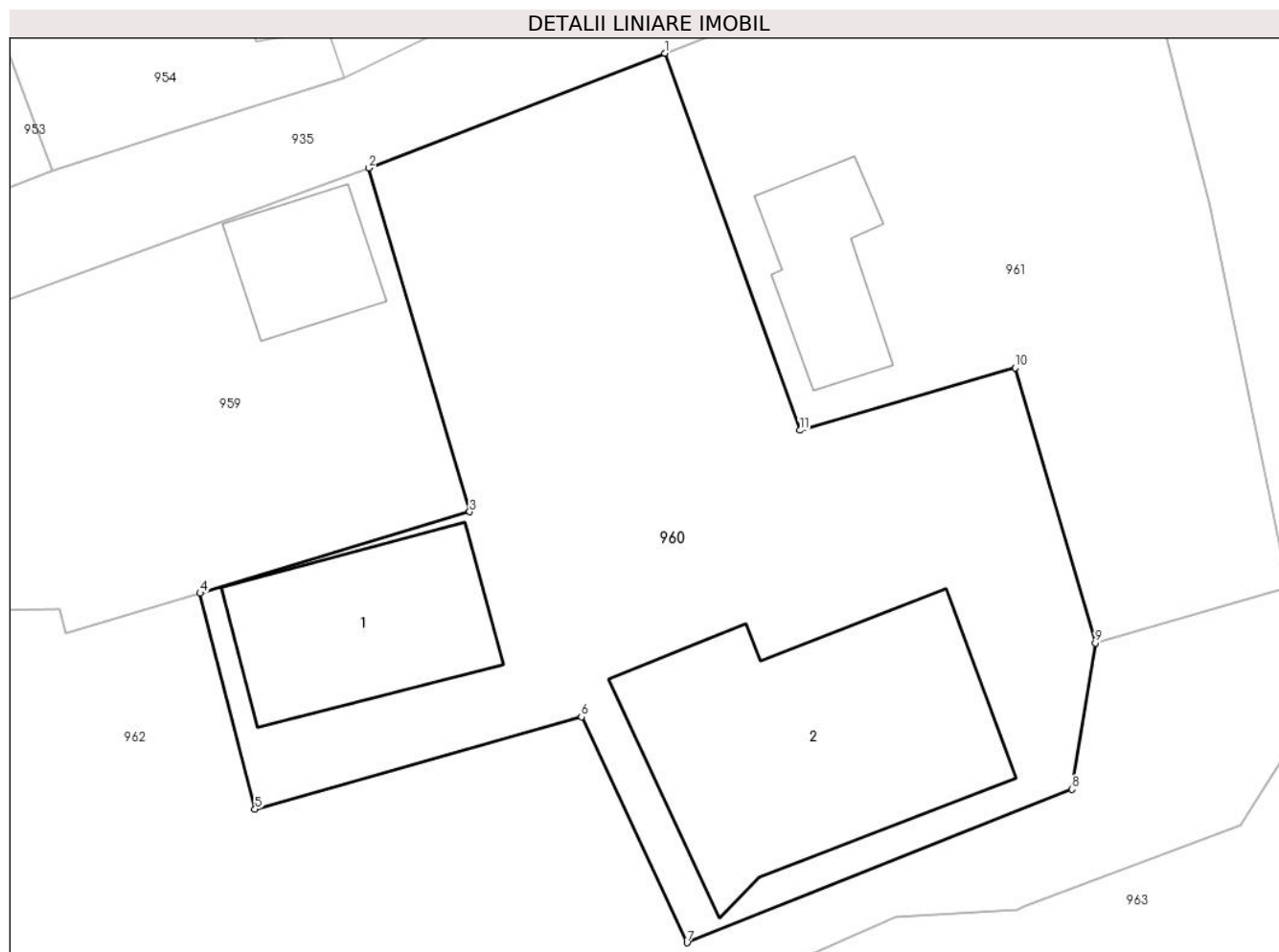
**C. Partea III. SARCINI .**

Inscrieri privind dezmembramintele dreptului de proprietate, drepturi reale de garanție și sarcini	Referințe
NU SUNT	

**Teren**

Nr cadastral	Suprafața (mp)*	Observații / Referințe
	435	

\* Suprafața este determinată în planul de proiecție Stereo 70.



**Date referitoare la teren**

Crt	Categorie folosință	Intra vilan	Suprafața (mp)	Tarla	Parcelă	Nr. topo	Observații / Referințe
1	curți constructii	DA	435	-	-	-	

**Date referitoare la construcții**

Crt	Număr	Destinație construcție	Supraf. (mp)	Situație juridică	Observații / Referințe
A1.1		constructii anexa	38	Cu acte	Nr. niveluri:1; S. construita la sol:38 mp; S. construita desfasurata:38 mp;
A1.2		constructii de locuinte	77	Cu acte	Nr. niveluri:1; S. construita la sol:77 mp; S. construita desfasurata:77 mp;

**Lungime Segmente**

1) Valorile lungimilor segmentelor sunt obținute din proiecție în plan.

Punct început	X / Y	Punct sfârșit	X / Y	Lungime segment (** (m)
1	506.461,012 636.352,517	2	506.451,477 636.348,82	10.227
2	506.451,477 636.348,82	3	506.454,721 636.337,738	11.547
3	506.454,721 636.337,738	4	506.446,032 636.335,115	9.076

Punct început	X / Y	Punct sfârşit	X / Y	Lungime segment (** (m)
4	506.446,032 636.335,115	5	506.447,802 636.328,151	7.185
5	506.447,802 636.328,151	6	506.458,33 636.331,132	10.942
6	506.458,33 636.331,132	7	506.461,731 636.323,85	8.037
7	506.461,731 636.323,85	8	506.474,145 636.328,795	13.363
8	506.474,145 636.328,795	9	506.474,897 636.333,512	4.777
9	506.474,897 636.333,512	10	506.472,324 636.342,374	9.228
10	506.472,324 636.342,374	11	506.465,373 636.340,363	7.236
11	506.465,373 636.340,363	1	506.461,012 636.352,517	12.913

\*\* Lungimile segmentelor sunt determinate în planul de proiecție Stereo 70 și sunt rotunjite la 1 milimetru.

\*\*\* Distanța dintre puncte este formată din segmente cumulate ce sunt mai mici decât valoarea 1 milimetru.





**DATE DESPRE IMOBILUL NR. 961**

Oficiul de Cadastru și Publicitate Imobiliară SUCEAVA  
Biroul de Cadastru și Publicitate Imobiliară Vatra Dornei

**A. Partea I. Descrierea imobilului**

TEREN Intravilan

Adresa: Loc. Dornisoara, Jud. Suceava

Nr. Crt	Nr cadastral Nr. topografic	Suprafața* (mp)	Observații / Referințe
A1		265	Sector cadastral:44 Teren neimprijmit;

**Construcții**

Crt	Nr cadastral Nr. topografic	Adresa	Observații / Referințe
A1.1		Loc. Dornisoara, Jud. Suceava	Nr. niveluri:1; S. construita la sol:8 mp; S. construita desfasurata:8 mp;
A1.2		Loc. Dornisoara, Jud. Suceava	Nr. niveluri:1; S. construita la sol:20 mp; S. construita desfasurata:20 mp;

**B. Partea II. Proprietari și acte**

Inscrieri privitoare la dreptul de proprietate și alte drepturi reale		Referințe
/		
Act Normativ nr. 7, din 13/03/1996 emis de PARLAMENTUL ROMANIEI;		
B1	Intabulare, drept de PROPRIETATE, dobandit prin Lege, cota actuala 1/1, cota initiala 1/1 1) <b>NEIDENTIFICAT NEIDENTIFICAT</b>	A1
Act Administrativ nr. 5056, din 31/05/2023 emis de PRIMĂRIA COMUNEI POIANA STAMPEI;		
B2	SE NOTEAZA POSESIA FAPTICA IN FAVOAREA LUI 1) <b>BERCU VALERIA</b>	A1
Act Administrativ nr. 2981, din 31/03/2023 emis de PRIMĂRIA COMUNEI POIANA STAMPEI;		
B3	Intabulare, drept de PROPRIETATE, dobandit prin Lege, cota actuala 1/1, cota initiala 1/1 1) <b>BERCU VALERIA</b>	A1.1, A1.2

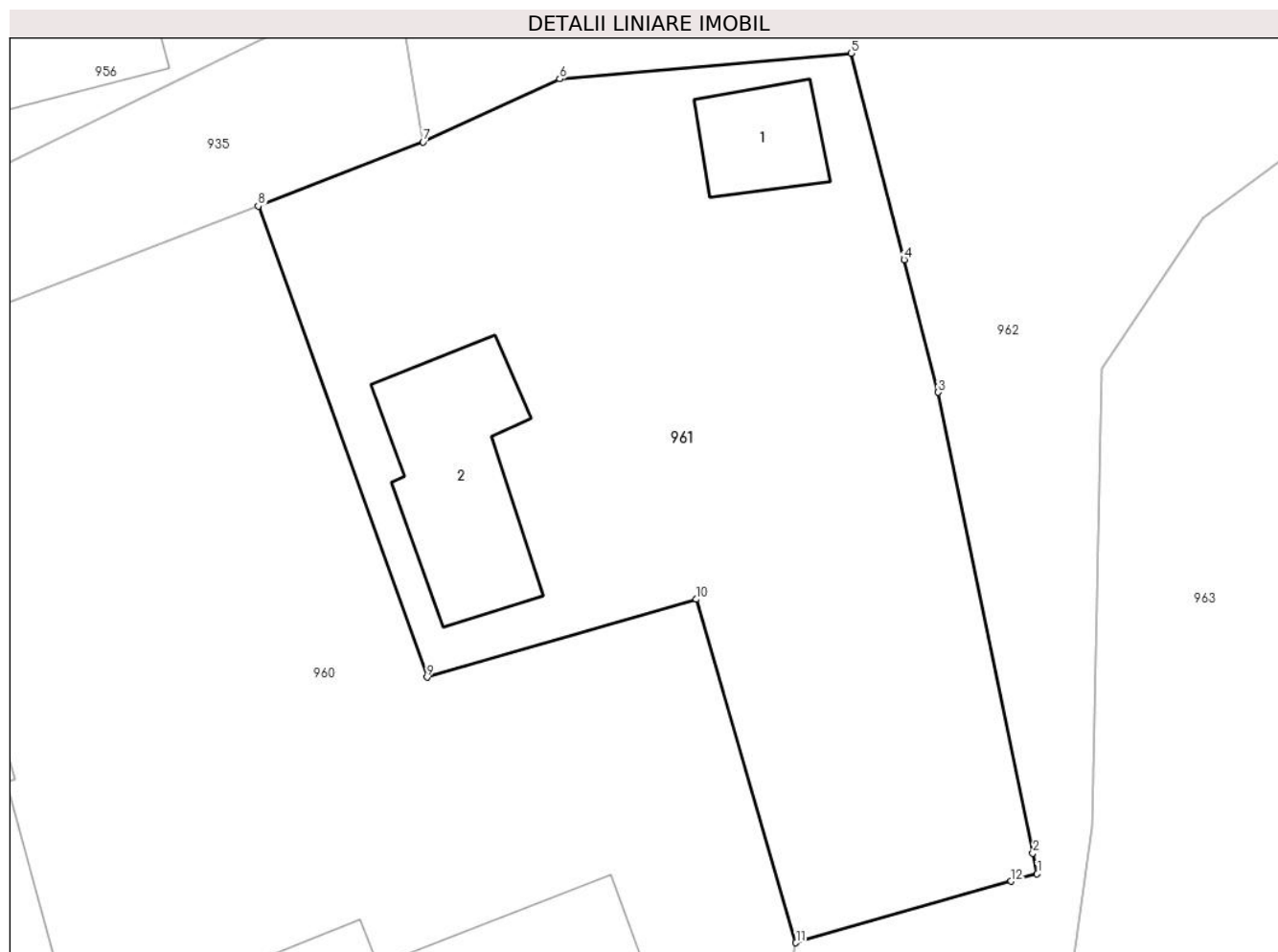
**C. Partea III. SARCINI .**

Inscrieri privind dezmembramintele dreptului de proprietate, drepturi reale de garanție și sarcini	Referințe
NU SUNT	

### Teren

Nr cadastral	Suprafața (mp)*	Observații / Referințe
	265	

\* Suprafața este determinată în planul de proiecție Stereo 70.



### Date referitoare la teren

Crt	Categorie folosință	Intra vilan	Suprafața (mp)	Tarla	Parcelă	Nr. topo	Observații / Referințe
1	curți constructii	DA	147	-	-	-	
2	arabil	DA	118	-	-	-	

### Date referitoare la construcții

Crt	Număr	Destinație construcție	Supraf. (mp)	Situație juridică	Observații / Referințe
A1.1		construcții anexa	8	Cu acte	Nr. niveluri:1; S. construita la sol:8 mp; S. construita desfasurata:8 mp;
A1.2		construcții anexa	20	Cu acte	Nr. niveluri:1; S. construita la sol:20 mp; S. construita desfasurata:20 mp;

### Lungime Segmente

1) Valorile lungimilor segmentelor sunt obținute din proiecție în plan.

Punct început	X / Y	Punct sfârșit	X / Y	Lungime segment (** (m)
1	506.481,123 636.335,29	2	506.481,013 636.335,823	0.544
2	506.481,013 636.335,823	3	506.478,572 636.347,713	12.138

Punct început	X / Y	Punct sfârşit	X / Y	Lungime segment (** (m)
3	506.478,572 636.347,713	4	506.477,689 636.351,138	3.537
4	506.477,689 636.351,138	5	506.476,319 636.356,46	5.496
5	506.476,319 636.356,46	6	506.468,798 636.355,797	7.55
6	506.468,798 636.355,797	7	506.465,267 636.354,171	3.887
7	506.465,267 636.354,171	8	506.461,012 636.352,517	4.565
8	506.461,012 636.352,517	9	506.465,373 636.340,363	12.913
9	506.465,373 636.340,363	10	506.472,324 636.342,374	7.236
10	506.472,324 636.342,374	11	506.474,897 636.333,512	9.228
11	506.474,897 636.333,512	12	506.480,455 636.335,099	5.78
12	506.480,455 636.335,099	1	506.481,123 636.335,29	0.695

\*\* Lungimile segmentelor sunt determinate în planul de proiecție Stereo 70 și sunt rotunjite la 1 milimetru.

\*\*\* Distanța dintre puncte este formată din segmente cumulate ce sunt mai mici decât valoarea 1 milimetru.



**DATE DESPRE IMOBILUL NR. 962**

Oficiul de Cadastru și Publicitate Imobiliară SUCEAVA  
Biroul de Cadastru și Publicitate Imobiliară Vatra Dornei

**A. Partea I. Descrierea imobilului**

TEREN Necunoscut

Adresa: Loc. Dornisoara, Jud. Suceava

Nr. Crt	Nr cadastral Nr. topografic	Suprafața* (mp)	Observații / Referințe
A1		1.246	Sector cadastral:44 Teren neimprejmuit;

**B. Partea II. Proprietari și acte**

Inscrieri privitoare la dreptul de proprietate și alte drepturi reale	Referințe
/	
Act Administrativ nr. 156, din 05/12/2023 emis de Consiliul Local al Comunei Poiana Stampei (In anexa se regaseste la pozitia nr. 99);	
B1	A1
Intabulare, drept de PROPRIETATE, dobandit prin Lege, cota actuala 1/1, cota initiala 1/1 1) COMUNA POIANA STAMPEI, CIF:5021250, DOMENIUL PRIVAT	

**C. Partea III. SARCINI .**

Inscrieri privind dezmembramintele dreptului de proprietate, drepturi reale de garanție și sarcini	Referințe
NU SUNT	

**Teren**

Nr cadastral	Suprafața (mp)*	Observații / Referințe
	1.246	

\* Suprafața este determinată în planul de proiecție Stereo 70.



**Date referitoare la teren**

Crt	Categorie folosință	Intravilan	Suprafața (mp)	Tarla	Parcelă	Nr. topo	Observații / Referințe
1	curți constructii	DA	580	-	-	-	
2	curți constructii	NU	38	-	-	-	
3	curți constructii	DA	573	-	-	-	
4	curți constructii	NU	55	-	-	-	

**Lungime Segmente**

1) Valorile lungimilor segmentelor sunt obținute din proiecție în plan.

Punct început	X / Y	Punct sfârșit	X / Y	Lungime segment	Punct început	X / Y	Punct sfârșit	X / Y	Lungime segment	Punct început	X / Y	Punct sfârșit	X / Y	Lungime segment
1	506.456,298 636.314,945	2	506.462,859 636.321,435	9.229	2	506.462,859 636.321,435	3	506.464,839 636.323,073	2.57	3	506.464,839 636.323,073	4	506.468,442 636.324,688	3.948
4	506.468,442 636.324,688	5	506.472,376 636.324,92	3.941	5	506.472,376 636.324,92	6	506.472,621 636.325,012	0.262	6	506.472,621 636.325,012	7	506.479,599 636.327,636	7.455

Punct început	X / Y	Punct sfârșit	X / Y	Lungime segment	Punct început	X / Y	Punct sfârșit	X / Y	Lungime segment	Punct început	X / Y	Punct sfârșit	X / Y	Lungime segment
7	506.479,599 636.327,636	8	506.481,785 636.331,148	4.137	8	506.481,785 636.331,148	9	506.482,557 636.336,505	5.412	9	506.482,557 636.336,505	10	506.482,582 636.337,857	1.352
10	506.482,582 636.337,857	11	506.482,776 636.348,332	10.477	11	506.482,776 636.348,332	12	506.485,396 636.352,226	4.693	12	506.485,396 636.352,226	13	506.489,962 636.355,606	5.681
13	506.489,962 636.355,606	14	506.496,915 636.362,544	9.822	14	506.496,915 636.362,544	15	506.504,921 636.371,387	11.929	15	506.504,921 636.371,387	16	506.511,363 636.376,009	7.929
16	506.511,363 636.376,009	17	506.513,235 636.376,96	2.1	17	506.513,235 636.376,96	18	506.513,569 636.376,871	0.346	18	506.513,569 636.376,871	19	506.518,409 636.375,595	5.005
19	506.518,409 636.375,595	20	506.522,674 636.377,642	4.731	20	506.522,674 636.377,642	21	506.520,519 636.383,627	6.361	21	506.520,519 636.383,627	22	506.520,917 636.388,973	5.361
22	506.520,917 636.388,973	23	506.519,964 636.389,937	1.356	23	506.519,964 636.389,937	24	506.516,198 636.393,749	5.359	24	506.516,198 636.393,749	25	506.511,364 636.396,535	5.579
25	506.511,364 636.396,535	26	506.506,929 636.396,421	4.436	26	506.506,929 636.396,421	27	506.503,28 636.394,908	3.95	27	506.503,28 636.394,908	28	506.508,114 636.382,156	13.637
28	506.508,114 636.382,156	29	506.497,96 636.378,265	10.874	29	506.497,96 636.378,265	30	506.494,094 636.370,304	8.85	30	506.494,094 636.370,304	31	506.496,198 636.365,357	5.376
31	506.496,198 636.365,357	32	506.490,398 636.362,059	6.672	32	506.490,398 636.362,059	33	506.476,607 636.357,997	14.377	33	506.476,607 636.357,997	34	506.464,653 636.357,883	11.955
34	506.464,653 636.357,883	35	506.465,267 636.354,171	3.762	35	506.465,267 636.354,171	36	506.468,798 636.355,797	3.887	36	506.468,798 636.355,797	37	506.476,319 636.356,46	7.55
37	506.476,319 636.356,46	38	506.477,689 636.351,138	5.496	38	506.477,689 636.351,138	39	506.478,572 636.347,713	3.537	39	506.478,572 636.347,713	40	506.481,013 636.335,823	12.138
40	506.481,013 636.335,823	41	506.481,123 636.335,29	0.544	41	506.481,123 636.335,29	42	506.480,455 636.335,099	0.695	42	506.480,455 636.335,099	43	506.474,897 636.333,512	5.78
43	506.474,897 636.333,512	44	506.474,145 636.328,795	4.777	44	506.474,145 636.328,795	45	506.461,731 636.323,85	13.363	45	506.461,731 636.323,85	46	506.458,33 636.331,132	8.037
46	506.458,33 636.331,132	47	506.447,802 636.328,151	10.942	47	506.447,802 636.328,151	48	506.446,032 636.335,115	7.185	48	506.446,032 636.335,115	49	506.441,697 636.333,832	4.521
49	506.441,697 636.333,832	50	506.441,499 636.334,594	0.787	50	506.441,499 636.334,594	51	506.438,749 636.334,561	2.75	51	506.438,749 636.334,561	52	506.438,702 636.340,783	6.222
52	506.438,702 636.340,783	53	506.436,769 636.339,933	2.112	53	506.436,769 636.339,933	54	506.437,017 636.332,666	7.271	54	506.437,017 636.332,666	55	506.432,682 636.326,648	7.417
55	506.432,682 636.326,648	56	506.429,218 636.324,63	4.009	56	506.429,218 636.324,63	57	506.422,566 636.321,184	7.492	57	506.422,566 636.321,184	58	506.427,402 636.320,731	4.857
58	506.427,402 636.320,731	59	506.435,641 636.316,276	9.366	59	506.435,641 636.316,276	60	506.440,678 636.312,783	6.13	60	506.440,678 636.312,783	61	506.446,559 636.311,793	5.964
61	506.446,559 636.311,793	62	506.451,916 636.312,783	5.448	62	506.451,916 636.312,783	1	506.456,298 636.314,945	4.886					

\*\* Lungimile segmentelor sunt determinate în planul de proiecție Stereo 70 și sunt rotunjite la 1 milimetru.

\*\*\* Distanța dintre puncte este formată din segmente cumulate ce sunt mai mici decât valoarea 1 milimetru.





**DATE DESPRE IMOBILUL NR. 963**

Oficiul de Cadastru și Publicitate Imobiliară SUCEAVA  
Biroul de Cadastru și Publicitate Imobiliară Vatra Dornei

**A. Partea I. Descrierea imobilului**

TEREN Necunoscut

Adresa: Loc. Dornisoara, Jud. Suceava

Nr. Crt	Nr cadastral Nr. topografic	Suprafața* (mp)	Observații / Referințe
A1		2.384	Sector cadastral:44 Teren neimprejmuit;

**B. Partea II. Proprietari și acte**

Inscrieri privitoare la dreptul de proprietate și alte drepturi reale	Referințe
/	
Act Administrativ nr. 156, din 05/12/2023 emis de Consiliul Local al Comunei Poiana Stampei (In anexa se regaseste la pozitia nr. 100);	
B1	A1
Intabulare, drept de PROPRIETATE, dobandit prin Lege, cota actuala 1/1, cota initiala 1/1 1) COMUNA POIANA STAMPEI, CIF:5021250, DOMENIUL PRIVAT	

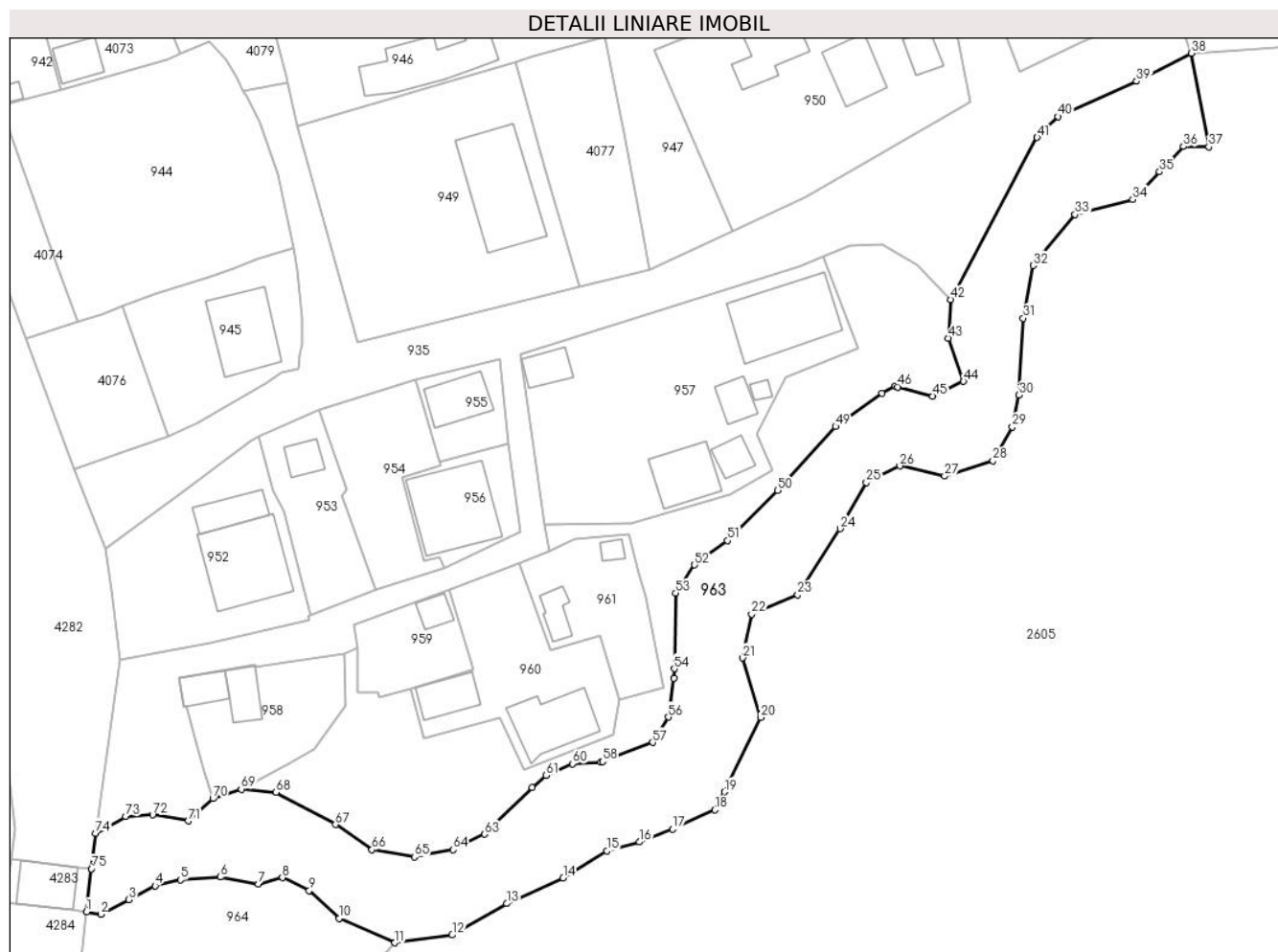
**C. Partea III. SARCINI .**

Inscrieri privind dezmembramintele dreptului de proprietate, drepturi reale de garanție și sarcini	Referințe
NU SUNT	

**Teren**

Nr cadastral	Suprafața (mp)*	Observații / Referințe
	2.384	

\* Suprafața este determinată în planul de proiecție Stereo 70.



**Date referitoare la teren**

Crt	Categorie folosință	Intravilan	Suprafața (mp)	Tarla	Parcelă	Nr. topo	Observații / Referințe
1	ape curgătoare	NU	1.515	-	-	-	
2	ape curgătoare	DA	176	-	-	-	
3	ape curgătoare	DA	693	-	-	-	

**Lungime Segmente**

1) Valorile lungimilor segmentelor sunt obținute din proiecție în plan.

Punct început	X / Y	Punct sfârșit	X / Y	Lungime segment	Punct început	X / Y	Punct sfârșit	X / Y	Lungime segment	Punct început	X / Y	Punct sfârșit	X / Y	Lungime segment
1	506.401,14 636.304,197	2	506.403,097 636.303,857	1.986	2	506.403,097 636.303,857	3	506.406,998 636.305,895	4.401	3	506.406,998 636.305,895	4	506.410,637 636.307,787	4.101
4	506.410,637 636.307,787	5	506.414,13 636.308,602	3.587	5	506.414,13 636.308,602	6	506.419,691 636.309,01	5.576	6	506.419,691 636.309,01	7	506.424,931 636.308,02	5.333
7	506.424,931 636.308,02	8	506.428,28 636.308,922	3.468	8	506.428,28 636.308,922	9	506.431,988 636.307,137	4.115	9	506.431,988 636.307,137	10	506.436,127 636.303,271	5.664

Punct început	X / Y	Punct sfârşit	X / Y	Lungime segment	Punct început	X / Y	Punct sfârşit	X / Y	Lungime segment	Punct început	X / Y	Punct sfârşit	X / Y	Lungime segment
10	506.436,127 636.303,271	11	506.443,861 636.299,905	8.435	11	506.443,861 636.299,905	12	506.451,801 636.300,979	8.012	12	506.451,801 636.300,979	13	506.459,353 636.305,333	8.717
13	506.459,353 636.305,333	14	506.467,172 636.308,887	8.589	14	506.467,172 636.308,887	15	506.473,213 636.312,618	7.1	15	506.473,213 636.312,618	16	506.477,745 636.313,862	4.7
16	506.477,745 636.313,862	17	506.482,365 636.315,639	4.95	17	506.482,365 636.315,639	18	506.488,228 636.318,304	6.44	18	506.488,228 636.318,304	19	506.489,561 636.320,792	2.823
19	506.489,561 636.320,792	20	506.494,537 636.331,098	11.44 4	20	506.494,537 636.331,098	21	506.492,049 636.339,361	8.629	21	506.492,049 636.339,361	22	506.493,293 636.345,402	6.168
22	506.493,293 636.345,402	23	506.499,695 636.348,086	6.942	23	506.499,695 636.348,086	24	506.505,559 636.357,237	10.86 9	24	506.505,559 636.357,237	25	506.509,202 636.363,634	7.362
25	506.509,202 636.363,634	26	506.513,822 636.365,944	5.165	26	506.513,822 636.365,944	27	506.520,041 636.364,523	6.379	27	506.520,041 636.364,523	28	506.526,731 636.366,645	7.018
28	506.526,731 636.366,645	29	506.529,432 636.371,336	5.413	29	506.529,432 636.371,336	30	506.530,356 636.375,743	4.503	30	506.530,356 636.375,743	31	506.530,925 636.386,404	10.67 6
31	506.530,925 636.386,404	32	506.532,325 636.393,694	7.423	32	506.532,325 636.393,694	33	506.538,125 636.400,745	9.13	33	506.538,125 636.400,745	34	506.546,101 636.402,83	8.244
34	506.546,101 636.402,83	35	506.549,831 636.406,652	5.34	35	506.549,831 636.406,652	36	506.553,152 636.410,154	4.826	36	506.553,152 636.410,154	37	506.556,636 636.410,109	3.484
37	506.556,636 636.410,109	38	506.554,268 636.423,079	13.18 4	38	506.554,268 636.423,079	39	506.546,633 636.419,192	8.567	39	506.546,633 636.419,192	40	506.535,773 636.414,306	11.90 9
40	506.535,773 636.414,306	41	506.532,867 636.411,402	4.108	41	506.532,867 636.411,402	42	506.520,917 636.388,973	25.41 4	42	506.520,917 636.388,973	43	506.520,519 636.383,627	5.361
43	506.520,519 636.383,627	44	506.522,674 636.377,642	6.361	44	506.522,674 636.377,642	45	506.518,409 636.375,595	4.731	45	506.518,409 636.375,595	46	506.513,569 636.376,871	5.005
46	506.513,569 636.376,871	47	506.513,235 636.376,96	0.346	47	506.513,235 636.376,96	48	506.511,363 636.376,009	2.1	48	506.511,363 636.376,009	49	506.504,921 636.371,387	7.929
49	506.504,921 636.371,387	50	506.496,915 636.362,544	11.92 9	50	506.496,915 636.362,544	51	506.489,962 636.355,606	9.822	51	506.489,962 636.355,606	52	506.485,396 636.352,226	5.681
52	506.485,396 636.352,226	53	506.482,776 636.348,332	4.693	53	506.482,776 636.348,332	54	506.482,582 636.337,857	10.47 7	54	506.482,582 636.337,857	55	506.482,557 636.336,505	1.352
55	506.482,557 636.336,505	56	506.481,785 636.331,148	5.412	56	506.481,785 636.331,148	57	506.479,599 636.327,636	4.137	57	506.479,599 636.327,636	58	506.472,621 636.325,012	7.455
58	506.472,621 636.325,012	59	506.472,376 636.324,92	0.262	59	506.472,376 636.324,92	60	506.468,442 636.324,688	3.941	60	506.468,442 636.324,688	61	506.464,839 636.323,073	3.948
61	506.464,839 636.323,073	62	506.462,859 636.321,435	2.57	62	506.462,859 636.321,435	63	506.456,298 636.314,945	9.229	63	506.456,298 636.314,945	64	506.451,916 636.312,783	4.886
64	506.451,916 636.312,783	65	506.446,559 636.311,793	5.448	65	506.446,559 636.311,793	66	506.440,678 636.312,783	5.964	66	506.440,678 636.312,783	67	506.435,641 636.316,276	6.13
67	506.435,641 636.316,276	68	506.427,402 636.320,731	9.366	68	506.427,402 636.320,731	69	506.422,566 636.321,184	4.857	69	506.422,566 636.321,184	70	506.418,643 636.319,886	4.132
70	506.418,643 636.319,886	71	506.415,239 636.316,789	4.602	71	506.415,239 636.316,789	72	506.410,289 636.317,626	5.02	72	506.410,289 636.317,626	73	506.406,541 636.317,408	3.754
73	506.406,541 636.317,408	74	506.402,395 636.315,089	4.75	74	506.402,395 636.315,089	75	506.401,827 636.310,158	4.964	75	506.401,827 636.310,158	1	506.401,14 636.304,197	6.0

\*\* Lungimile segmentelor sunt determinate în planul de proiecție Stereo 70 și sunt rotunjite la 1 milimetru.

\*\*\* Distanța dintre puncte este formată din segmente cumulate ce sunt mai mici decât valoarea 1 milimetru.



**DATE DESPRE IMOBILUL NR. 964**

Oficiul de Cadastru și Publicitate Imobiliară SUCEAVA  
Biroul de Cadastru și Publicitate Imobiliară Vatra Dornei

**A. Partea I. Descrierea imobilului**

TEREN Necunoscut

Adresa: Loc. Dornisoara, Jud. Suceava

Nr. Crt	Nr cadastral Nr. topografic	Suprafața* (mp)	Observații / Referințe
A1		2.475	Sector cadastral:44 Teren neimprejmuit;

**B. Partea II. Proprietari și acte**

Inscrieri privitoare la dreptul de proprietate și alte drepturi reale	Referințe
/	
Act Normativ nr. 1357, din 27/12/2001 emis de GUVERNUL ROMANIEI (H.G. nr. 1357 din 27.12.2001-inventarul bunurilor care aparțin domeniului public al comunei Poiana Stampei, pozitia 13);	
B1	A1
Intabulare, drept de PROPRIETATE, dobandit prin Lege, cota actuala 1/1, cota initiala 1/1	
1) COMUNA POIANA STAMPEI, CIF:5021250, DOMENIUL PUBLIC	

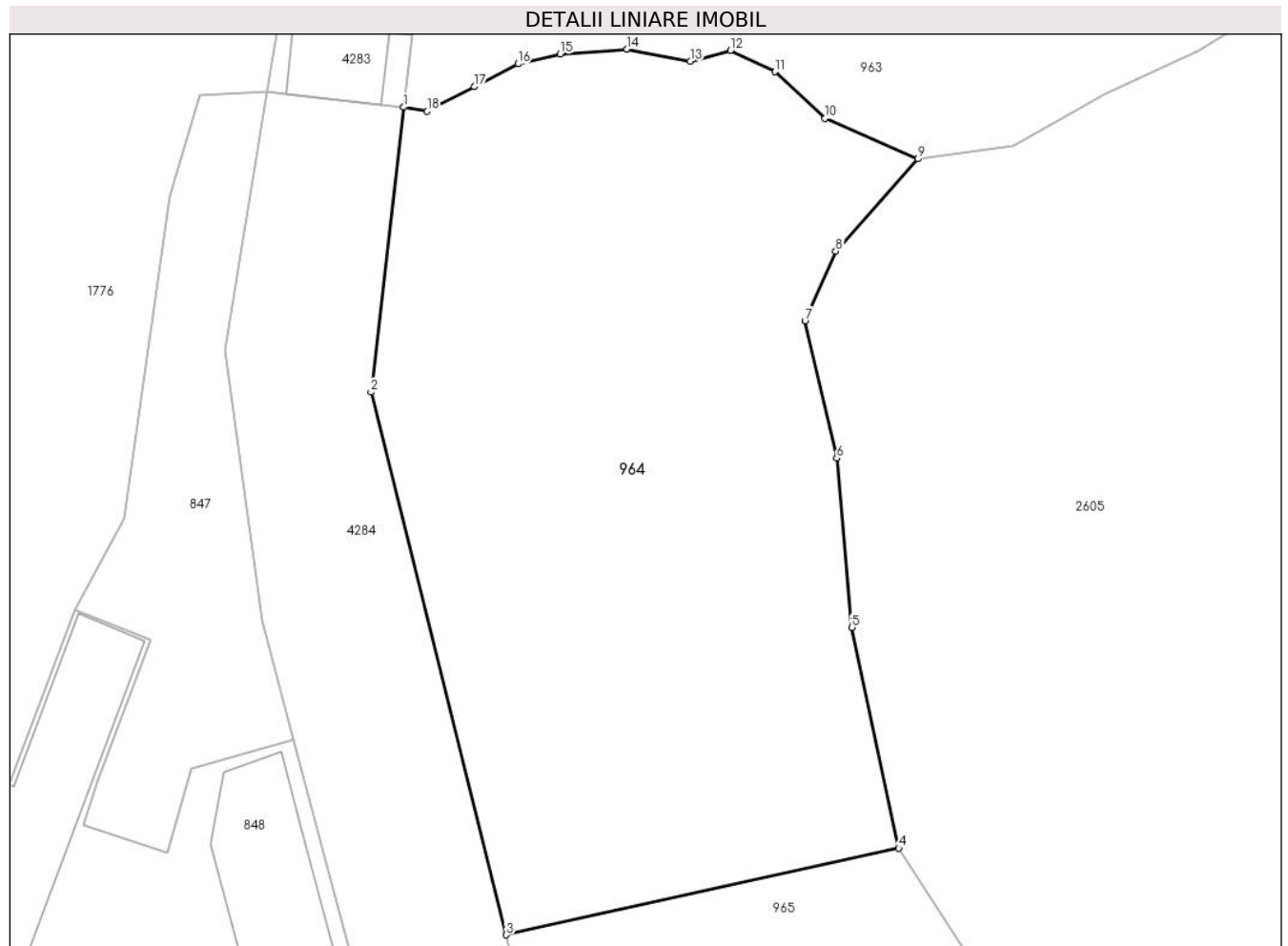
**C. Partea III. SARCINI .**

Inscrieri privind dezmembramintele dreptului de proprietate, drepturi reale de garanție și sarcini	Referințe
NU SUNT	

**Teren**

Nr cadastral	Suprafața (mp)*	Observații / Referințe
	2.475	

\* Suprafața este determinată în planul de proiecție Stereo 70.



**Date referitoare la teren**

Crt	Categorie folosință	Intravilan	Suprafața (mp)	Tarla	Parcelă	Nr. topo	Observații / Referințe
1	curți constructii	DA	2.448	-	-	-	
2	curți constructii	NU	28	-	-	-	

**Lungime Segmente**

1) Valorile lungimilor segmentelor sunt obținute din proiecție în plan.

Punct început	X / Y	Punct sfârșit	X / Y	Lungime segment (** (m)
1	506.401,14 636.304,197	2	506.398,418 636.280,575	23.778
2	506.398,418 636.280,575	3	506.409,665 636.235,558	46.401
3	506.409,665 636.235,558	4	506.442,251 636.242,744	33.369
4	506.442,251 636.242,744	5	506.438,346 636.261,058	18.726

Punct început	X / Y	Punct sfârşit	X / Y	Lungime segment (** (m)
5	506.438,346 636.261,058	6	506.437,095 636.275,098	14.096
6	506.437,095 636.275,098	7	506.434,464 636.286,479	11.681
7	506.434,464 636.286,479	8	506.437,011 636.292,265	6.322
8	506.437,011 636.292,265	9	506.443,861 636.299,905	10.261
9	506.443,861 636.299,905	10	506.436,127 636.303,271	8.435
10	506.436,127 636.303,271	11	506.431,988 636.307,137	5.664
11	506.431,988 636.307,137	12	506.428,28 636.308,922	4.115
12	506.428,28 636.308,922	13	506.424,931 636.308,02	3.468
13	506.424,931 636.308,02	14	506.419,691 636.309,01	5.333
14	506.419,691 636.309,01	15	506.414,13 636.308,602	5.576
15	506.414,13 636.308,602	16	506.410,637 636.307,787	3.587
16	506.410,637 636.307,787	17	506.406,998 636.305,895	4.101
17	506.406,998 636.305,895	18	506.403,097 636.303,857	4.401
18	506.403,097 636.303,857	1	506.401,14 636.304,197	1.986

\*\* Lungimile segmentelor sunt determinate în planul de proiecție Stereo 70 și sunt rotunjite la 1 milimetru.

\*\*\* Distanța dintre puncte este formată din segmente cumulate ce sunt mai mici decât valoarea 1 milimetru.





**DATE DESPRE IMOBILUL NR. 965**

Oficiul de Cadastru și Publicitate Imobiliară SUCEAVA  
 Biroul de Cadastru și Publicitate Imobiliară Vatra Dornei

**A. Partea I. Descrierea imobilului**

TEREN Necunoscut

Adresa: Loc. Dornisoara, Jud. Suceava

Nr. Crt	Nr cadastral Nr. topografic	Suprafața* (mp)	Observații / Referințe
A1		1.918	Sector cadastral:44 Teren neimprejmuit;

**B. Partea II. Proprietari și acte**

Inscrieri privitoare la dreptul de proprietate și alte drepturi reale	Referințe
/	
Act Normativ nr. 1357, din 27/12/2001 emis de GUVERNUL ROMANIEI (H.G nr.1357 din 27.12.2001-inventarul bunurilor care apartin domeniului public al comunei Poiana Stampei, pozitia 13);	
B1	A1
Intabulare, drept de PROPRIETATE, dobandit prin Lege, cota actuala 1/1, cota initiala 1/1	
1) COMUNA POIANA STAMPEI, CIF:5021250, DOMENIUL PUBLIC	

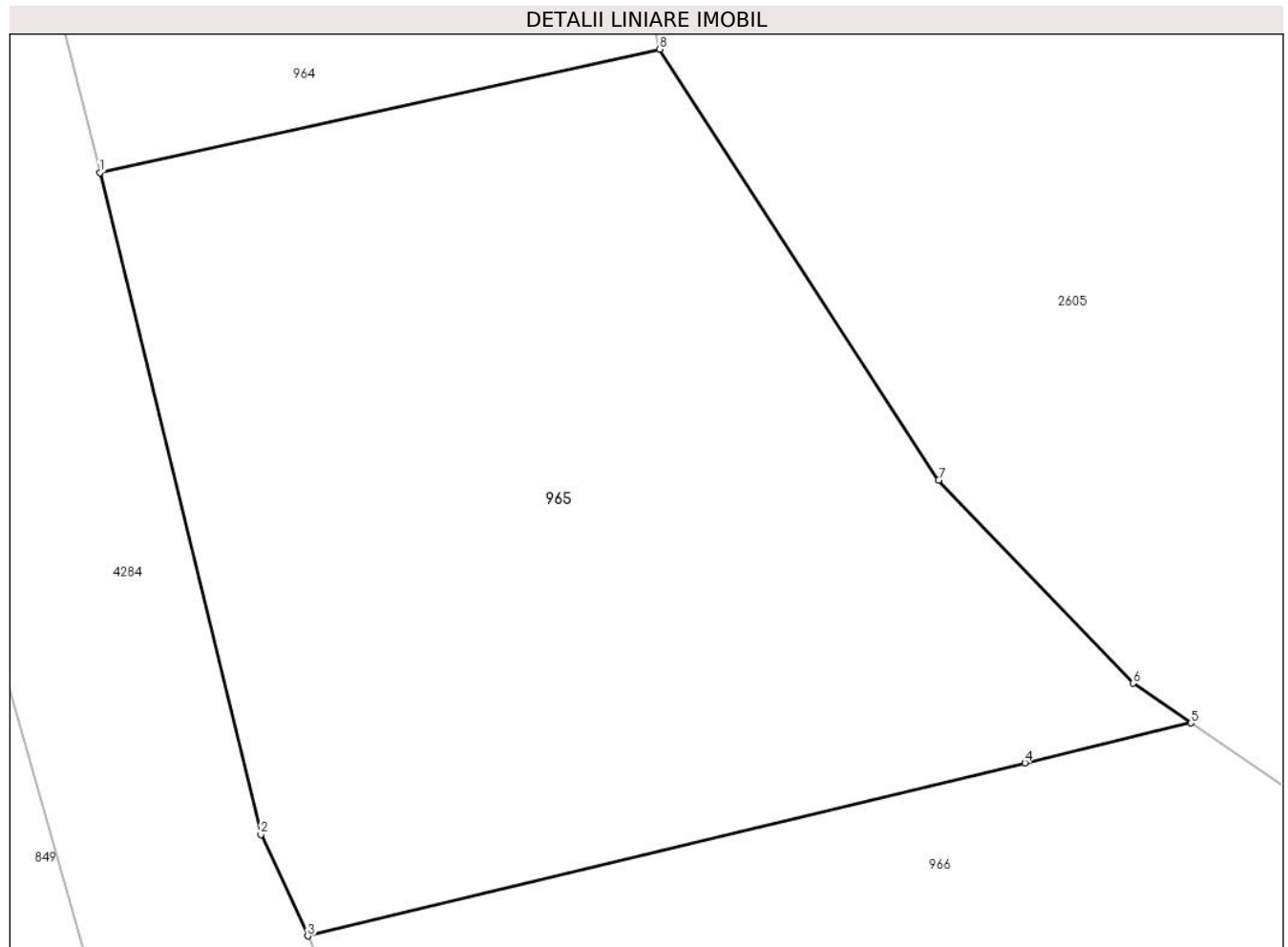
**C. Partea III. SARCINI .**

Inscrieri privind dezmembramintele dreptului de proprietate, drepturi reale de garanție și sarcini	Referințe
NU SUNT	

**Teren**

Nr cadastral	Suprafața (mp)*	Observații / Referințe
	1.918	

\* Suprafața este determinată în planul de proiecție Stereo 70.



**Date referitoare la teren**

Crt	Categorie folosință	Intra vilan	Suprafața (mp)	Tarla	Parcelă	Nr. topo	Observații / Referințe
1	curti constructii	DA	1.783	-	-	-	
2	curti constructii	NU	135	-	-	-	

**Lungime Segmente**

1) Valorile lungimilor segmentelor sunt obținute din proiecție în plan.

Punct început	X / Y	Punct sfârșit	X / Y	Lungime segment (** (m)
1	506.409,665 636.235,558	2	506.419,033 636.197,031	39.65
2	506.419,033 636.197,031	3	506.421,764 636.191,128	6.504
3	506.421,764 636.191,128	4	506.463,553 636.201,192	42.984
4	506.463,553 636.201,192	5	506.473,22 636.203,519	9.943

Punct început	X / Y	Punct sfârşit	X / Y	Lungime segment (** (m)
5	506.473,22 636.203,519	6	506.469,853 636.205,84	4.089
6	506.469,853 636.205,84	7	506.458,529 636.217,669	16.376
7	506.458,529 636.217,669	8	506.442,251 636.242,744	29.895
8	506.442,251 636.242,744	1	506.409,665 636.235,558	33.369

\*\* Lungimile segmentelor sunt determinate în planul de proiecție Stereo 70 și sunt rotunjite la 1 milimetru.

\*\*\* Distanța dintre puncte este formată din segmente cumulate ce sunt mai mici decât valoarea 1 milimetru.



**DATE DESPRE IMOBILUL NR. 966**

Oficiul de Cadastru și Publicitate Imobiliară SUCEAVA  
Biroul de Cadastru și Publicitate Imobiliară Vatra Dornei

**A. Partea I. Descrierea imobilului**

TEREN Necunoscut

Adresa: Loc. Dornisoara, Jud. Suceava

Nr. Crt	Nr cadastral Nr. topografic	Suprafața* (mp)	Observații / Referințe
A1		1.500	Sector cadastral:44 Teren neimprejmuit;

**B. Partea II. Proprietari și acte**

Inscrieri privitoare la dreptul de proprietate și alte drepturi reale	Referințe
/	
Act Administrativ nr. 156, din 05/12/2023 emis de Consiliul Local al Comunei Poiana Stampei (In anexa se regaseste la pozitia nr. 101);	
B1	A1
Intabulare, drept de PROPRIETATE, dobandit prin Lege, cota actuala 1/1, cota initiala 1/1 1) COMUNA POIANA STAMPEI, CIF:5021250, DOMENIUL PRIVAT	

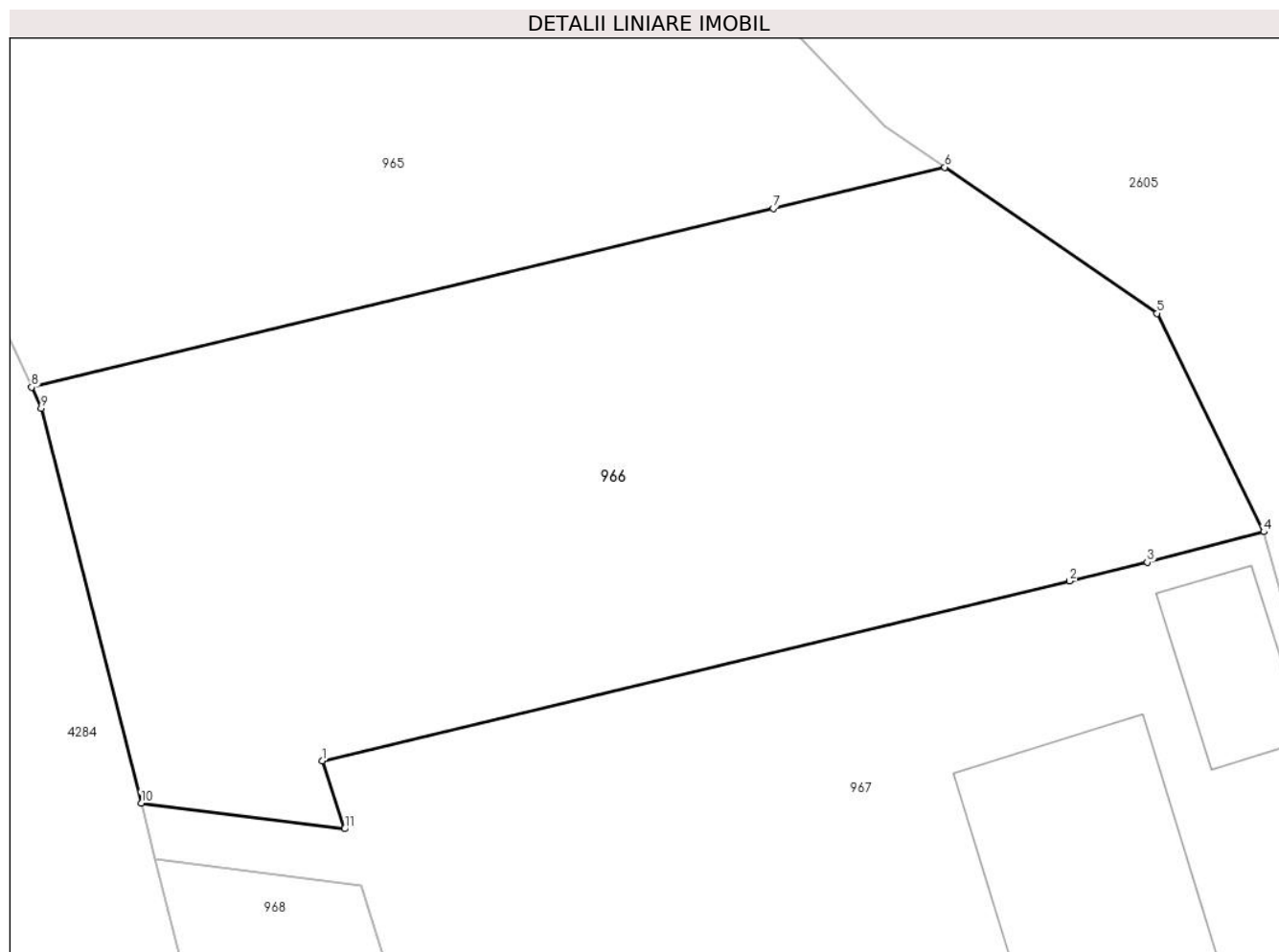
**C. Partea III. SARCINI .**

Inscrieri privind dezmembramintele dreptului de proprietate, drepturi reale de garanție și sarcini	Referințe
NU SUNT	

### Teren

Nr cadastral	Suprafața (mp)*	Observații / Referințe
	1.500	

\* Suprafața este determinată în planul de proiecție Stereo 70.



### Date referitoare la teren

Crt	Categorie folosință	Intravilan	Suprafața (mp)	Tarla	Parcelă	Nr. topo	Observații / Referințe
1	curți constructii	DA	1.157	-	-	-	
2	curți constructii	NU	343	-	-	-	

### Lungime Segmente

1) Valorile lungimilor segmentelor sunt obținute din proiecție în plan.

Punct început	X / Y	Punct sfârșit	X / Y	Lungime segment (** (m)
1	506.438,14 636.170,085	2	506.480,253 636.180,226	43.317
2	506.480,253 636.180,226	3	506.484,626 636.181,279	4.498
3	506.484,626 636.181,279	4	506.491,187 636.182,99	6.78
4	506.491,187 636.182,99	5	506.485,169 636.195,283	13.687

Punct început	X / Y	Punct sfârșit	X / Y	Lungime segment (** (m)
5	506.485,169 636.195,283	6	506.473,22 636.203,519	14.512
6	506.473,22 636.203,519	7	506.463,553 636.201,192	9.943
7	506.463,553 636.201,192	8	506.421,764 636.191,128	42.984
8	506.421,764 636.191,128	9	506.422,308 636.189,952	1.296
9	506.422,308 636.189,952	10	506.427,939 636.167,714	22.94
10	506.427,939 636.167,714	11	506.439,397 636.166,264	11.549
11	506.439,397 636.166,264	1	506.438,14 636.170,085	4.022

\*\* Lungimile segmentelor sunt determinate în planul de proiecție Stereo 70 și sunt rotunjite la 1 milimetru.

\*\*\* Distanța dintre puncte este formată din segmente cumulate ce sunt mai mici decât valoarea 1 milimetru.







## DATE DESPRE IMOBILUL NR. 967

Oficiul de Cadastru și Publicitate Imobiliară SUCEAVA  
Biroul de Cadastru și Publicitate Imobiliară Vatra Dornei

## A. Partea I. Descrierea imobilului

TEREN Necunoscut

Adresa: Loc. Dornisoara, Nr. 28, Jud. Suceava

Nr. Crt	Nr cadastral Nr. topografic	Suprafața* (mp)	Observații / Referințe
A1	34025	1.998	Sector cadastral:44 Teren neimprijmit;

## Construcții

Crt	Nr cadastral Nr. topografic	Adresa	Observații / Referințe
A1.1	34025-C1	Loc. Dornisoara, Nr. 28, Jud. Suceava	Nr. niveluri:2; S. construita la sol:202 mp; S. construita desfasurata:239 mp; bloc locuinte P+1E
A1.2	34025-C2	Loc. Dornisoara, Nr. 28, Jud. Suceava	Nr. niveluri:1; S. construita la sol:58 mp; S. construita desfasurata:63 mp; Constructie anexa, constructie provizorie, conform certificatului de atestare a edificarii constructiei

## B. Partea II. Proprietari și acte

Inscrieri privitoare la dreptul de proprietate și alte drepturi reale	Referințe
<b>4274 / 09/03/2020</b>	
Act Administrativ nr. 9639, din 12/11/2019 emis de PRIMARIA COMUNEI POIANA STAMPEI;	
B1	Se deschide C.F. nr. 34025 /UAT Poiana Stampei în baza prevederilor Legii nr.7/1996 republicata si a regulamentului de carte funciara aprobat prin O.D.G al ANCP nr.700/2014, care cuprinde imobilul cu nr. cad. 34025/ UAT Poiana Stampei descris în partea I, adus din CF nr. 30531 /UAT Poiana Stampei
Act Notarial nr. 1222, din 05/09/2008 emis de BNP ASOCIATI SURUGIU ADELA (CONVENTIE);	
B3	se notează completarea bazei de intabulare cu conventia de ratificare a protocolului de predare-primire din data de 18.03.2005 aut.sub nr. 1222/05.09.2008 la BNP Asociati Surugiu Adela <i>OBSERVATII: pozitie transcrisa din CF 30531/Poiana Stampei, inscrisa prin incheierea nr. 8408 din 07/11/2008; (provenita din conversia CF 3111 a com. cad. Dorna Candrenilor)</i>
Act Administrativ nr. DIN OFICIU, din 18/11/2011;	
B4	se noteaza denumirea corecta a proprietarului ca fiind S.C. ELECTRICA SERV S.A. <i>OBSERVATII: pozitie transcrisa din CF 30531/Poiana Stampei, inscrisa prin incheierea nr. 12387 din 18/11/2011;</i>
Hotarare Judecatoreasca nr. 802, din 08/10/2015 emis de Judecatoria Vatra Dornei;	
B8	se notează desfiintare încheierii nr. 2147/12.02.2015 si a încheierii de reexaminare nr. 4583/30.03.2015, concomitent cu întabularea dreptului de proprietate sub B6 în rangul cererii nr. 2147/12.02.2015 <i>OBSERVATII: pozitie transcrisa din CF 30531/Poiana Stampei, inscrisa prin incheierea nr. 15525 din 05/11/2015;</i>
Act Notarial nr. 227, din 22/02/2018 emis de Opris Mirela;	
B9	Intabulare, drept de PROPRIETATE, dobandit prin Conventie, cota actuala 1/1, cota initiala 1/1 1) SC CRISBIANCA SRL, CIF:14798019 <i>OBSERVATII: pozitie transcrisa din CF 30531/Poiana Stampei, inscrisa prin incheierea nr. 3249 din 06/03/2018;</i>

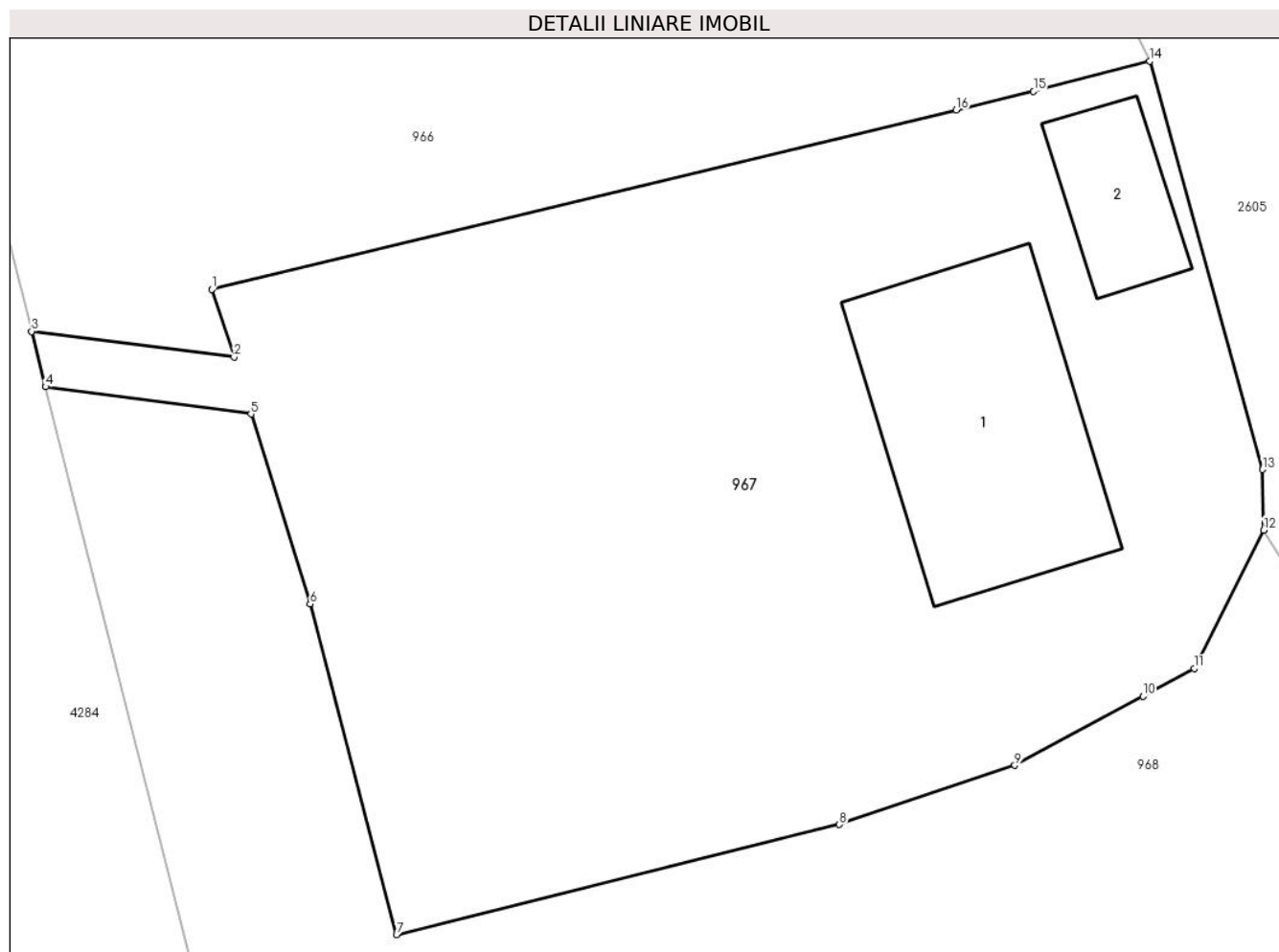
## C. Partea III. SARCINI .

Inscrieri privind dezmembramintele dreptului de proprietate, drepturi reale de garanție și sarcini	Referințe
NU SUNT	

### Teren

Nr cadastral	Suprafața (mp)*	Observații / Referințe
34025	1.998	

\* Suprafața este determinată în planul de proiecție Stereo 70.



### Date referitoare la teren

Crt	Categorie folosință	Intra vilan	Suprafața (mp)	Tarla	Parcelă	Nr. topo	Observații / Referințe
1	curți constructii	DA	1.928	-	-	-	top. 4708
2	curți constructii	NU	71	-	-	-	

### Date referitoare la construcții

Crt	Număr	Destinație construcție	Supraf. (mp)	Situație juridică	Observații / Referințe
A1.1	34025-C1	construcții de locuințe	202	Cu acte	Nr. niveluri:2; S. construită la sol:202 mp; S. construită desfășurată:239 mp; bloc locuințe P+1E
A1.2	34025-C2	construcții anexa	58	Cu acte	Nr. niveluri:1; S. construită la sol:58 mp; S. construită desfășurată:63 mp; Construcție anexa, construcție provizorie, conform certificatului de atestare a edificării construcției

### Lungime Segmente

1) Valorile lungimilor segmentelor sunt obținute din proiecție în plan.

Punct început	X / Y	Punct sfârșit	X / Y	Lungime segment (** (m)
---------------	-------	---------------	-------	-------------------------

Punct început	X / Y	Punct sfârșit	X / Y	Lungime segment (** (m)
1	506.438,14 636.170,085	2	506.439,397 636.166,264	4.022
2	506.439,397 636.166,264	3	506.427,939 636.167,714	11.549
3	506.427,939 636.167,714	4	506.428,73 636.164,581	3.231
4	506.428,73 636.164,581	5	506.440,348 636.163,041	11.72
5	506.440,348 636.163,041	6	506.443,69 636.152,301	11.248
6	506.443,69 636.152,301	7	506.448,58 636.133,598	19.332
7	506.448,58 636.133,598	8	506.473,639 636.139,834	25.823
8	506.473,639 636.139,834	9	506.483,559 636.143,175	10.468
9	506.483,559 636.143,175	10	506.490,81 636.147,083	8.237
10	506.490,81 636.147,083	11	506.493,722 636.148,653	3.308
11	506.493,722 636.148,653	12	506.497,646 636.156,483	8.758
12	506.497,646 636.156,483	13	506.497,581 636.159,9	3.418
13	506.497,581 636.159,9	14	506.491,187 636.182,99	23.959
14	506.491,187 636.182,99	15	506.484,626 636.181,279	6.78
15	506.484,626 636.181,279	16	506.480,253 636.180,226	4.498
16	506.480,253 636.180,226	1	506.438,14 636.170,085	43.317

\*\* Lungimile segmentelor sunt determinate în planul de proiecție Stereo 70 și sunt rotunjite la 1 milimetru.

\*\*\* Distanța dintre puncte este formată din segmente cumulate ce sunt mai mici decât valoarea 1 milimetru.



**DATE DESPRE IMOBILUL NR. 968**

Oficiul de Cadastru și Publicitate Imobiliară SUCEAVA  
Biroul de Cadastru și Publicitate Imobiliară Vatra Dornei

**A. Partea I. Descrierea imobilului**

TEREN Necunoscut

Adresa: Loc. Dornisoara, Jud. Suceava

Nr. Crt	Nr cadastral Nr. topografic	Suprafața* (mp)	Observații / Referințe
A1		13.430	Sector cadastral:44 Teren neimprejmuit;

**B. Partea II. Proprietari și acte**

Inscrieri privitoare la dreptul de proprietate și alte drepturi reale		Referințe
/		
Act Normativ nr. 7, din 13/03/1996 emis de PARLAMENTUL ROMANIEI;		
B1	Inscrierea provizorie, drept de PROPRIETATE, dobandit prin Lege, cota actuala 1/1, cota initiala 1/1 1) COMUNA POIANA STAMPEI, CIF:5021250	A1

**C. Partea III. SARCINI .**

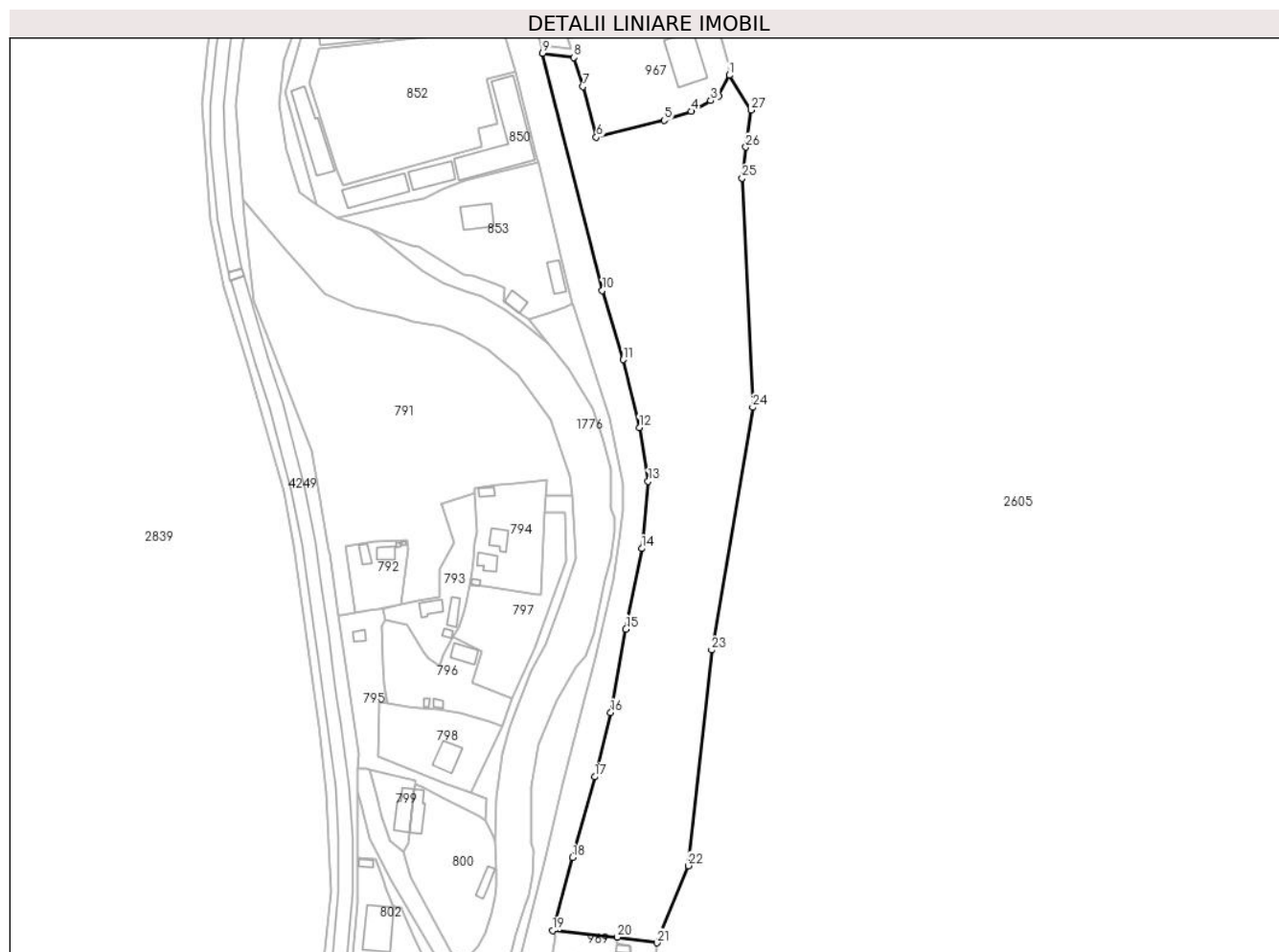
Inscrieri privind dezmembramintele dreptului de proprietate, drepturi reale de garanție și sarcini	Referințe
NU SUNT	

## Anexa Nr. 1 La Partea I

## Teren

Nr cadastral	Suprafața (mp)*	Observații / Referințe
	13.430	

\* Suprafața este determinată în planul de proiecție Stereo 70.



## Date referitoare la teren

Crt	Categorie folosință	Intravilan	Suprafața (mp)	Tarla	Parcelă	Nr. topo	Observații / Referințe
1	curți constructii	DA	13.050	-	-	-	
2	curți constructii	NU	301	-	-	-	
3	curți constructii	NU	68	-	-	-	
4	curți constructii	NU	11	-	-	-	

## Lungime Segmente

1) Valorile lungimilor segmentelor sunt obținute din proiecție în plan.

Punct început	X / Y	Punct sfârșit	X / Y	Lungime segment (** (m)
1	506.497,646 636.156,483	2	506.493,722 636.148,653	8.758
3	506.490,81 636.147,083	4	506.483,559 636.143,175	8.237

Punct început	X / Y	Punct sfârșit	X / Y	Lungime segment (** (m)
2	506.493,722 636.148,653	3	506.490,81 636.147,083	3.308
4	506.483,559 636.143,175	5	506.473,639 636.139,834	10.468

Punct început	X / Y	Punct sfârșit	X / Y	Lungime segment (** (m)
5	506.473,639 636.139,834	6	506.448,58 636.133,598	25.823
7	506.443,69 636.152,301	8	506.440,348 636.163,041	11.248
9	506.428,73 636.164,581	10	506.450,782 636.077,175	90.145
11	506.458,555 636.051,652	12	506.464,418 636.026,685	25.646
13	506.467,693 636.006,864	14	506.465,372 635.982,068	24.904
15	506.459,46 635.952,407	16	506.453,895 635.921,59	31.315
17	506.448,025 635.897,975	18	506.439,837 635.868,195	30.885
19	506.432,403 635.841,283	20	506.456,242 635.838,841	23.964
21	506.470,918 635.836,799	22	506.482,51 635.865,17	30.648
23	506.491,084 635.944,645	24	506.506,278 636.034,081	90.717
25	506.502,365 636.118,587	26	506.503,724 636.129,976	11.47
27	506.505,601 636.143,629	1	506.497,646 636.156,483	15.116

Punct început	X / Y	Punct sfârșit	X / Y	Lungime segment (** (m)
6	506.448,58 636.133,598	7	506.443,69 636.152,301	19.332
8	506.440,348 636.163,041	9	506.428,73 636.164,581	11.72
10	506.450,782 636.077,175	11	506.458,555 636.051,652	26.68
12	506.464,418 636.026,685	13	506.467,693 636.006,864	20.09
14	506.465,372 635.982,068	15	506.459,46 635.952,407	30.244
16	506.453,895 635.921,59	17	506.448,025 635.897,975	24.334
18	506.439,837 635.868,195	19	506.432,403 635.841,283	27.92
20	506.456,242 635.838,841	21	506.470,918 635.836,799	14.817
22	506.482,51 635.865,17	23	506.491,084 635.944,645	79.936
24	506.506,278 636.034,081	25	506.502,365 636.118,587	84.597
26	506.503,724 636.129,976	27	506.505,601 636.143,629	13.781

\*\* Lungimile segmentelor sunt determinate în planul de proiecție Stereo 70 și sunt rotunjite la 1 milimetru.

\*\*\* Distanța dintre puncte este formată din segmente cumulate ce sunt mai mici decât valoarea 1 milimetru.





**DATE DESPRE IMOBILUL NR. 969**

Oficiul de Cadastru și Publicitate Imobiliară SUCEAVA  
Biroul de Cadastru și Publicitate Imobiliară Vatra Dornei

**A. Partea I. Descrierea imobilului**

TEREN Intravilan

Adresa: Loc. Dornisoara, Nr. 39, Jud. Suceava

Nr. Crt	Nr cadastral Nr. topografic	Suprafața* (mp)	Observații / Referințe
A1		1.047	Sector cadastral:44 Teren imprejmuit; 13526026530039

**Construcții**

Crt	Nr cadastral Nr. topografic	Adresa	Observații / Referințe
A1.1		Loc. Dornisoara, Nr. 39, Jud. Suceava	Nr. niveluri:2; S. construita la sol:214 mp; S. construita desfasurata:321 mp;
A1.2		Loc. Dornisoara, Nr. 39, Jud. Suceava	Nr. niveluri:1; S. construita la sol:145 mp; S. construita desfasurata:145 mp;
A1.3		Loc. Dornisoara, Nr. 39, Jud. Suceava	Nr. niveluri:1; S. construita la sol:14 mp; S. construita desfasurata:14 mp;

**B. Partea II. Proprietari și acte**

Inscrieri privitoare la dreptul de proprietate și alte drepturi reale		Referințe
/		
Act Normativ nr. 1705, din 29/11/2006 emis de GUVERNUL ROMANIEI;		
B1	Intabulare, drept de PROPRIETATE, dobandit prin Lege, cota actuala 1/1, cota initiala 1/1 1) STATUL ROMÂN - DOMENIUL PUBLIC, CIF:9999999999999	A1
B2	Intabulare, drept de ADMINISTRARE, dobandit prin Lege 1) REGIA NAȚIONALĂ A PĂDURILOR ROMSILVA R.A., CIF:1590120, prin Direcția Silvică Suceava	A1
Act Administrativ nr. 2981, din 31/03/2023 emis de PRIMĂRIA COMUNEI POIANA STAMPEI;		
B3	Intabulare, drept de PROPRIETATE, dobandit prin Lege, cota actuala 1/1, cota initiala 1/1 1) REGIA NAȚIONALĂ A PĂDURILOR ROMSILVA R.A., CIF:1590120, prin Direcția Silvică Suceava	A1.1, A1.2, A1.3

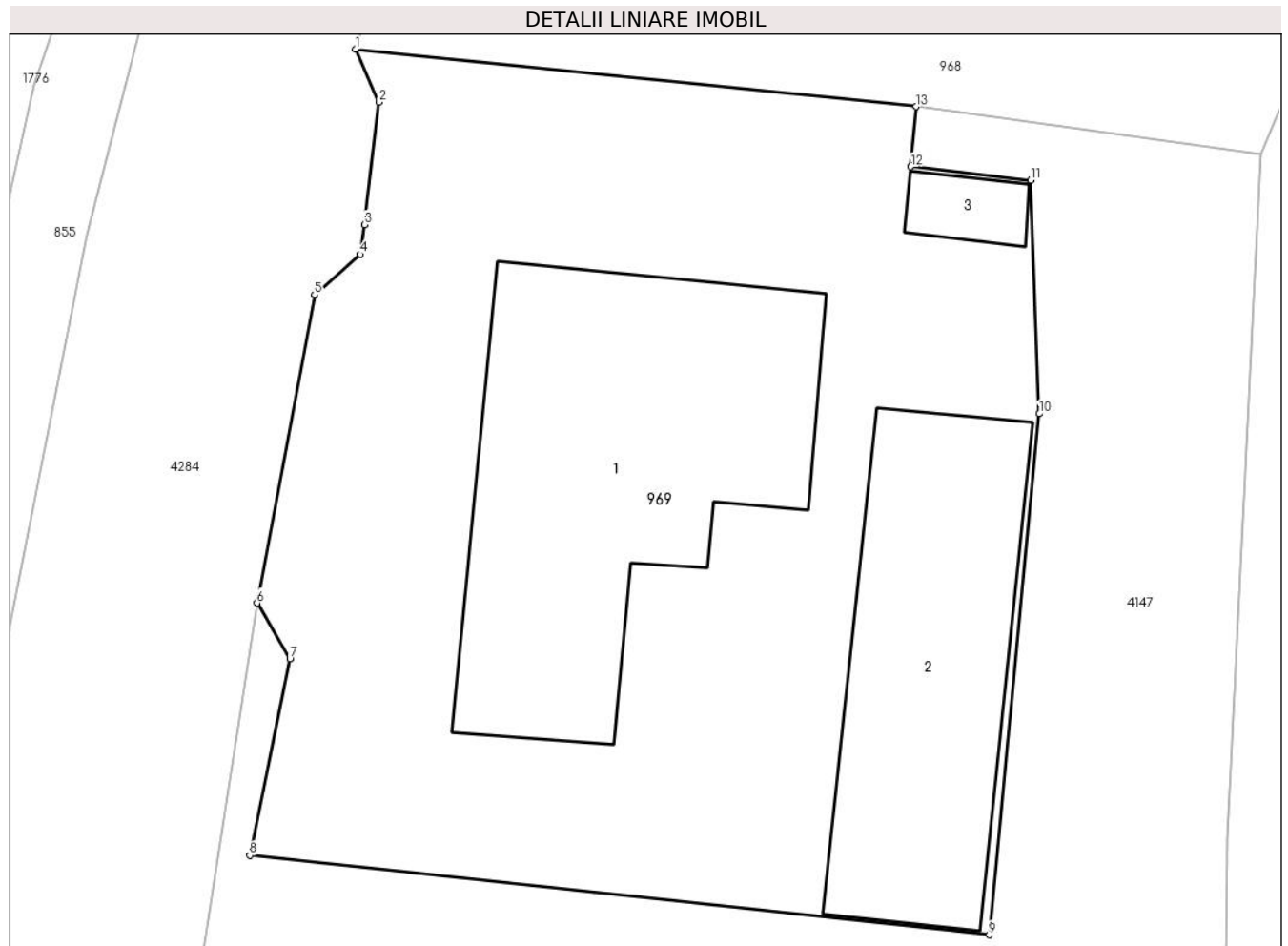
**C. Partea III. SARCINI .**

Inscrieri privind dezmembramintele dreptului de proprietate, drepturi reale de garanție și sarcini	Referințe
NU SUNT	

**Teren**

Nr cadastral	Suprafața (mp)*	Observații / Referințe
	1.047	13526026530039

\* Suprafața este determinată în planul de proiecție Stereo 70.



**Date referitoare la teren**

Crt	Categorie folosință	Intra vilan	Suprafața (mp)	Tarla	Parcelă	Nr. topo	Observații / Referințe
1	curți constructii	DA	1.047	-	-	-	

**Date referitoare la construcții**

Crt	Număr	Destinație construcție	Supraf. (mp)	Situație juridică	Observații / Referințe
A1.1		construcții de locuințe	214	Cu acte	Nr. niveluri:2; S. construita la sol:214 mp; S. construita desfasurata:321 mp;
A1.2		construcții anexa	145	Cu acte	Nr. niveluri:1; S. construita la sol:145 mp; S. construita desfasurata:145 mp;
A1.3		construcții anexa	14	Cu acte	Nr. niveluri:1; S. construita la sol:14 mp; S. construita desfasurata:14 mp;

**Lungime Segmente**

1) Valorile lungimilor segmentelor sunt obținute din proiecție în plan.

Punct început	X / Y	Punct sfârșit	X / Y	Lungime segment (** (m)
1	506.432,403 635.841,283	2	506.433,408 635.839,034	2.463
2	506.433,408 635.839,034	3	506.432,779 635.833,833	5.239

Punct început	X / Y	Punct sfârșit	X / Y	Lungime segment (** (m)
3	506.432,779 635.833,833	4	506.432,613 635.832,574	1.27
4	506.432,613 635.832,574	5	506.430,658 635.830,851	2.606
5	506.430,658 635.830,851	6	506.428,211 635.817,758	13.32
6	506.428,211 635.817,758	7	506.429,611 635.815,399	2.743
7	506.429,611 635.815,399	8	506.427,903 635.807,044	8.528
8	506.427,903 635.807,044	9	506.459,345 635.803,671	31.622
9	506.459,345 635.803,671	10	506.461,481 635.825,801	22.233
10	506.461,481 635.825,801	11	506.461,118 635.835,712	9.918
11	506.461,118 635.835,712	12	506.456,015 635.836,289	5.136
12	506.456,015 635.836,289	13	506.456,242 635.838,841	2.562
13	506.456,242 635.838,841	1	506.432,403 635.841,283	23.964

\*\* Lungimile segmentelor sunt determinate în planul de proiecție Stereo 70 și sunt rotunjite la 1 milimetru.

\*\*\* Distanța dintre puncte este formată din segmente cumulate ce sunt mai mici decât valoarea 1 milimetru.



**DATE DESPRE IMOBILUL NR. 970**

Oficiul de Cadastru și Publicitate Imobiliară SUCEAVA  
Biroul de Cadastru și Publicitate Imobiliară Vatra Dornei

**A. Partea I. Descrierea imobilului**

TEREN Intravilan

Adresa: Loc. Dornisoara, Jud. Suceava

Nr. Crt	Nr cadastral Nr. topografic	Suprafața* (mp)	Observații / Referințe
A1		1.648	Sector cadastral:44 Teren neimprejmuit;

**B. Partea II. Proprietari și acte**

Inscrieri privitoare la dreptul de proprietate și alte drepturi reale	Referințe
/	
Act Administrativ nr. 156, din 05/12/2023 emis de Consiliul Local al Comunei Poiana Stampei (In anexa se regaseste la pozitia nr. 102);	
B1	A1
Intabulare, drept de PROPRIETATE, dobandit prin Lege, cota actuala 1/1, cota initiala 1/1 1) COMUNA POIANA STAMPEI, CIF:5021250, DOMENIUL PRIVAT	

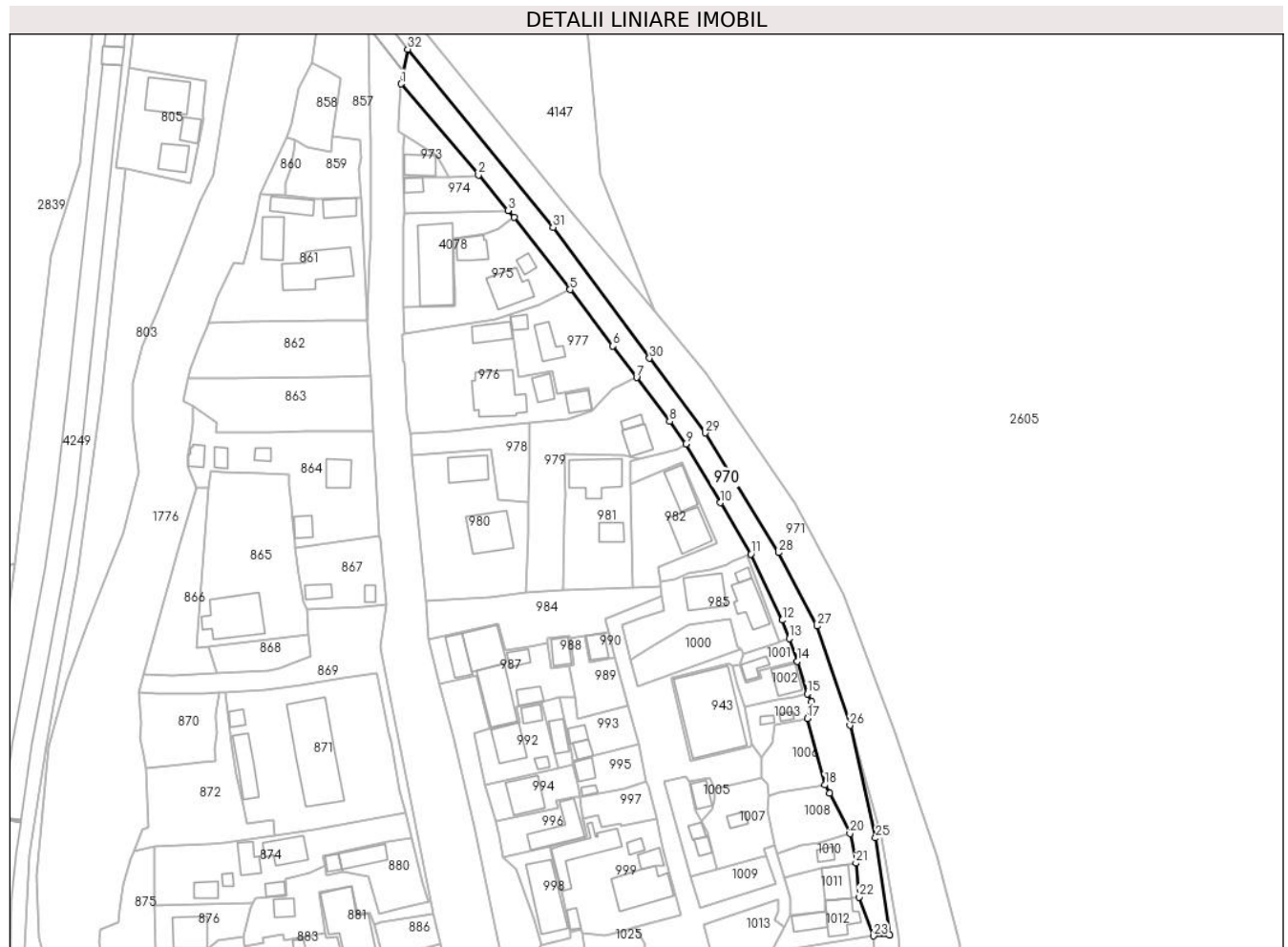
**C. Partea III. SARCINI .**

Inscrieri privind dezmembramintele dreptului de proprietate, drepturi reale de garanție și sarcini	Referințe
NU SUNT	

**Teren**

Nr cadastral	Suprafața (mp)*	Observații / Referințe
	1.648	

\* Suprafața este determinată în planul de proiecție Stereo 70.



**Date referitoare la teren**

Crt	Categorie folosință	Intravilan	Suprafața (mp)	Tarla	Parcelă	Nr. topo	Observații / Referințe
1	curți constructii	DA	1.648	-	-	-	

**Lungime Segmente**

1) Valorile lungimilor segmentelor sunt obținute din proiecție în plan.

Punct început	X / Y	Punct sfârșit	X / Y	Lungime segment (** (m)
1	506.422,744 635.784,656	2	506.442,158 635.761,784	30.001
3	506.449,611 635.752,873	4	506.451,088 635.751,107	2.302
5	506.465,184 635.732,982	6	506.475,951 635.718,86	17.758
7	506.481,873 635.710,95	8	506.490,192 635.699,94	13.799
9	506.494,262 635.694,221	10	506.502,967 635.679,533	17.074

Punct început	X / Y	Punct sfârșit	X / Y	Lungime segment (** (m)
2	506.442,158 635.761,784	3	506.449,611 635.752,873	11.617
4	506.451,088 635.751,107	5	506.465,184 635.732,982	22.961
6	506.475,951 635.718,86	7	506.481,873 635.710,95	9.881
8	506.490,192 635.699,94	9	506.494,262 635.694,221	7.019
10	506.502,967 635.679,533	11	506.510,603 635.666,622	15.0

Punct început	X / Y	Punct sfârșit	X / Y	Lungime segment (** (m)
11	506.510,603 635.666,622	12	506.518,55 635.650,044	18.384
13	506.520,268 635.645,426	14	506.522,245 635.639,719	6.04
15	506.524,756 635.631,51	16	506.525,941 635.629,63	2.222
17	506.524,768 635.625,406	18	506.529,226 635.608,688	17.302
19	506.530,458 635.606,576	20	506.535,503 635.596,486	11.281
21	506.537,005 635.589,026	22	506.537,784 635.580,544	8.518
23	506.541,456 635.570,775	24	506.545,52 635.570,895	4.066
25	506.541,922 635.595,361	26	506.535,477 635.623,646	29.01
27	506.527,242 635.648,53	28	506.517,575 635.666,969	20.819
29	506.499,196 635.697,02	30	506.485,118 635.715,779	23.454
31	506.460,912 635.748,653	32	506.424,427 635.793,35	57.697

Punct început	X / Y	Punct sfârșit	X / Y	Lungime segment (** (m)
12	506.518,55 635.650,044	13	506.520,268 635.645,426	4.927
14	506.522,245 635.639,719	15	506.524,756 635.631,51	8.584
16	506.525,941 635.629,63	17	506.524,768 635.625,406	4.384
18	506.529,226 635.608,688	19	506.530,458 635.606,576	2.445
20	506.535,503 635.596,486	21	506.537,005 635.589,026	7.61
22	506.537,784 635.580,544	23	506.541,456 635.570,775	10.436
24	506.545,52 635.570,895	25	506.541,922 635.595,361	24.729
26	506.535,477 635.623,646	27	506.527,242 635.648,53	26.211
28	506.517,575 635.666,969	29	506.499,196 635.697,02	35.226
30	506.485,118 635.715,779	31	506.460,912 635.748,653	40.824
32	506.424,427 635.793,35	1	506.422,744 635.784,656	8.855

\*\* Lungimile segmentelor sunt determinate în planul de proiecție Stereo 70 și sunt rotunjite la 1 milimetru.

\*\*\* Distanța dintre puncte este formată din segmente cumulate ce sunt mai mici decât valoarea 1 milimetru.





**DATE DESPRE IMOBILUL NR. 971**

Oficiul de Cadastru și Publicitate Imobiliară SUCEAVA  
 Biroul de Cadastru și Publicitate Imobiliară Vatra Dornei

**A. Partea I. Descrierea imobilului**

TEREN Intravilan

Adresa: Loc. Dornisoara, Jud. Suceava

Nr. Crt	Nr cadastral Nr. topografic	Suprafața* (mp)	Observații / Referințe
A1		3.762	Sector cadastral:44 Teren neimprejmuit;

**B. Partea II. Proprietari și acte**

Inscrieri privitoare la dreptul de proprietate și alte drepturi reale	Referințe
/	
Act Normativ nr. 1357, din 27/12/2001 emis de GUVERNUL ROMANIEI (H.G nr.1357 din 27.12.2001-inventarul bunurilor care apartin domeniului public al comunei Poiana Stampei, pozitia 13);	
B1	A1
Intabulare, drept de PROPRIETATE, dobandit prin Lege, cota actuala 1/1, cota initiala 1/1	
1) COMUNA POIANA STAMPEI, CIF:5021250, DOMENIUL PUBLIC	

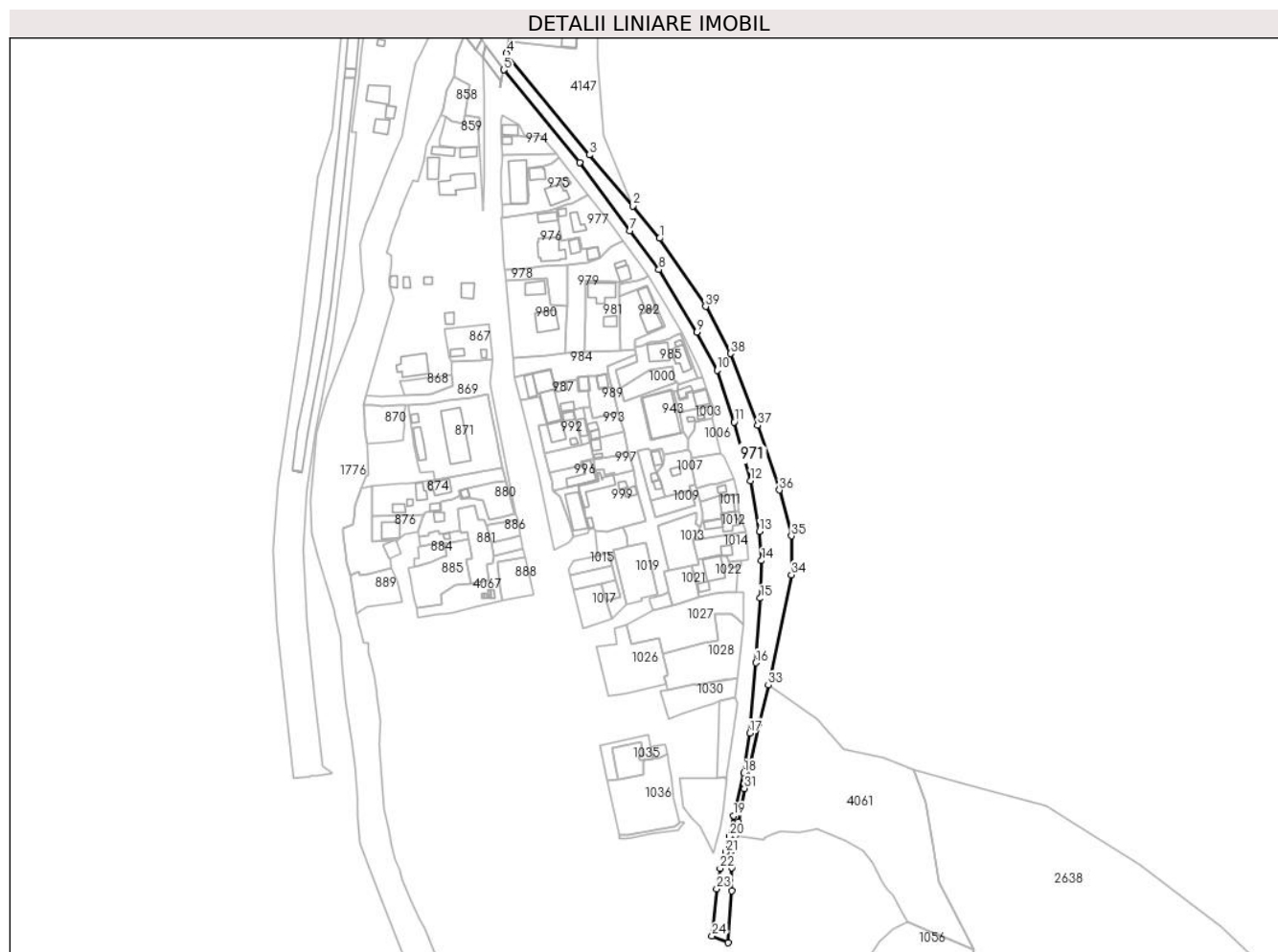
**C. Partea III. SARCINI .**

Inscrieri privind dezmembramintele dreptului de proprietate, drepturi reale de garanție și sarcini	Referințe
NU SUNT	

**Teren**

Nr cadastral	Suprafața (mp)*	Observații / Referințe
	3.762	

\* Suprafața este determinată în planul de proiecție Stereo 70.



**Date referitoare la teren**

Crt	Categorie folosință	Intravilan	Suprafața (mp)	Tarla	Parcelă	Nr. topo	Observații / Referințe
1	curți constructii	DA	3.762	-	-	-	

**Lungime Segmente**

1) Valorile lungimilor segmentelor sunt obținute din proiecție în plan.

Punct început	X / Y	Punct sfârșit	X / Y	Lungime segment (** (m)
1	506.499,497 635.712,103	2	506.486,541 635.727,704	20.279
3	506.465,655 635.752,331	4	506.425,663 635.801,324	63.243
5	506.424,427 635.793,35	6	506.460,912 635.748,653	57.697
7	506.485,118 635.715,779	8	506.499,196 635.697,02	23.454
9	506.517,575 635.666,969	10	506.527,242 635.648,53	20.819

Punct început	X / Y	Punct sfârșit	X / Y	Lungime segment (** (m)
2	506.486,541 635.727,704	3	506.465,655 635.752,331	32.291
4	506.425,663 635.801,324	5	506.424,427 635.793,35	8.069
6	506.460,912 635.748,653	7	506.485,118 635.715,779	40.824
8	506.499,196 635.697,02	9	506.517,575 635.666,969	35.226
10	506.527,242 635.648,53	11	506.535,477 635.623,646	26.211

Punct început	X / Y	Punct sfârșit	X / Y	Lungime segment (** (m)
11	506.535,477 635.623,646	12	506.543,423 635.595,286	29.452
13	506.547,656 635.570,862	14	506.548,729 635.556,761	14.142
15	506.548,135 635.538,706	16	506.546,011 635.507,602	31.176
17	506.542,965 635.473,757	18	506.540,022 635.454,396	19.583
19	506.535,19 635.433,954	20	506.533,034 635.423,911	10.272
21	506.531,29 635.416,214	22	506.528,737 635.408,541	8.087
23	506.527,064 635.398,694	24	506.524,842 635.375,888	22.914
25	506.532,481 635.372,661	26	506.534,204 635.397,632	25.03
27	506.534,321 635.408,92	28	506.533,831 635.416,612	7.708
29	506.536,073 635.424,583	30	506.537,506 635.430,803	6.383
31	506.540,369 635.447,047	32	506.547,401 635.478,303	32.037
33	506.551,988 635.496,837	34	506.563,106 635.549,934	54.249
35	506.563,106 635.568,747	36	506.557,268 635.590,803	22.816
37	506.546,888 635.621,941	38	506.533,73 635.656,576	37.05
39	506.521,709 635.679,304	1	506.499,497 635.712,103	39.612

Punct început	X / Y	Punct sfârșit	X / Y	Lungime segment (** (m)
12	506.543,423 635.595,286	13	506.547,656 635.570,862	24.788
14	506.548,729 635.556,761	15	506.548,135 635.538,706	18.065
16	506.546,011 635.507,602	17	506.542,965 635.473,757	33.982
18	506.540,022 635.454,396	19	506.535,19 635.433,954	21.005
20	506.533,034 635.423,911	21	506.531,29 635.416,214	7.892
22	506.528,737 635.408,541	23	506.527,064 635.398,694	9.988
24	506.524,842 635.375,888	25	506.532,481 635.372,661	8.293
26	506.534,204 635.397,632	27	506.534,321 635.408,92	11.289
28	506.533,831 635.416,612	29	506.536,073 635.424,583	8.28
30	506.537,506 635.430,803	31	506.540,369 635.447,047	16.494
32	506.547,401 635.478,303	33	506.551,988 635.496,837	19.093
34	506.563,106 635.549,934	35	506.563,106 635.568,747	18.813
36	506.557,268 635.590,803	37	506.546,888 635.621,941	32.823
38	506.533,73 635.656,576	39	506.521,709 635.679,304	25.711

\*\* Lungimile segmentelor sunt determinate în planul de proiecție Stereo 70 și sunt rotunjite la 1 milimetru.

\*\*\* Distanța dintre puncte este formată din segmente cumulate ce sunt mai mici decât valoarea 1 milimetru.



**DATE DESPRE IMOBILUL NR. 972**

Oficiul de Cadastru și Publicitate Imobiliară SUCEAVA  
Biroul de Cadastru și Publicitate Imobiliară Vatra Dornei

**A. Partea I. Descrierea imobilului**

TEREN Intravilan

Adresa: Loc. Dornisoara, Jud. Suceava

Nr. Crt	Nr cadastral Nr. topografic	Suprafața* (mp)	Observații / Referințe
A1		154	Sector cadastral:44 Teren neimprejmuit;

**B. Partea II. Proprietari și acte**

Inscrieri privitoare la dreptul de proprietate și alte drepturi reale	Referințe
/	
Act Administrativ nr. 156, din 05/12/2023 emis de Consiliul Local al Comunei Poiana Stampei (In anexa se regaseste la pozitia nr. 103);	
B1	A1
Intabulare, drept de PROPRIETATE, dobandit prin Lege, cota actuala 1/1, cota initiala 1/1 1) COMUNA POIANA STAMPEI, CIF:5021250, DOMENIUL PRIVAT	

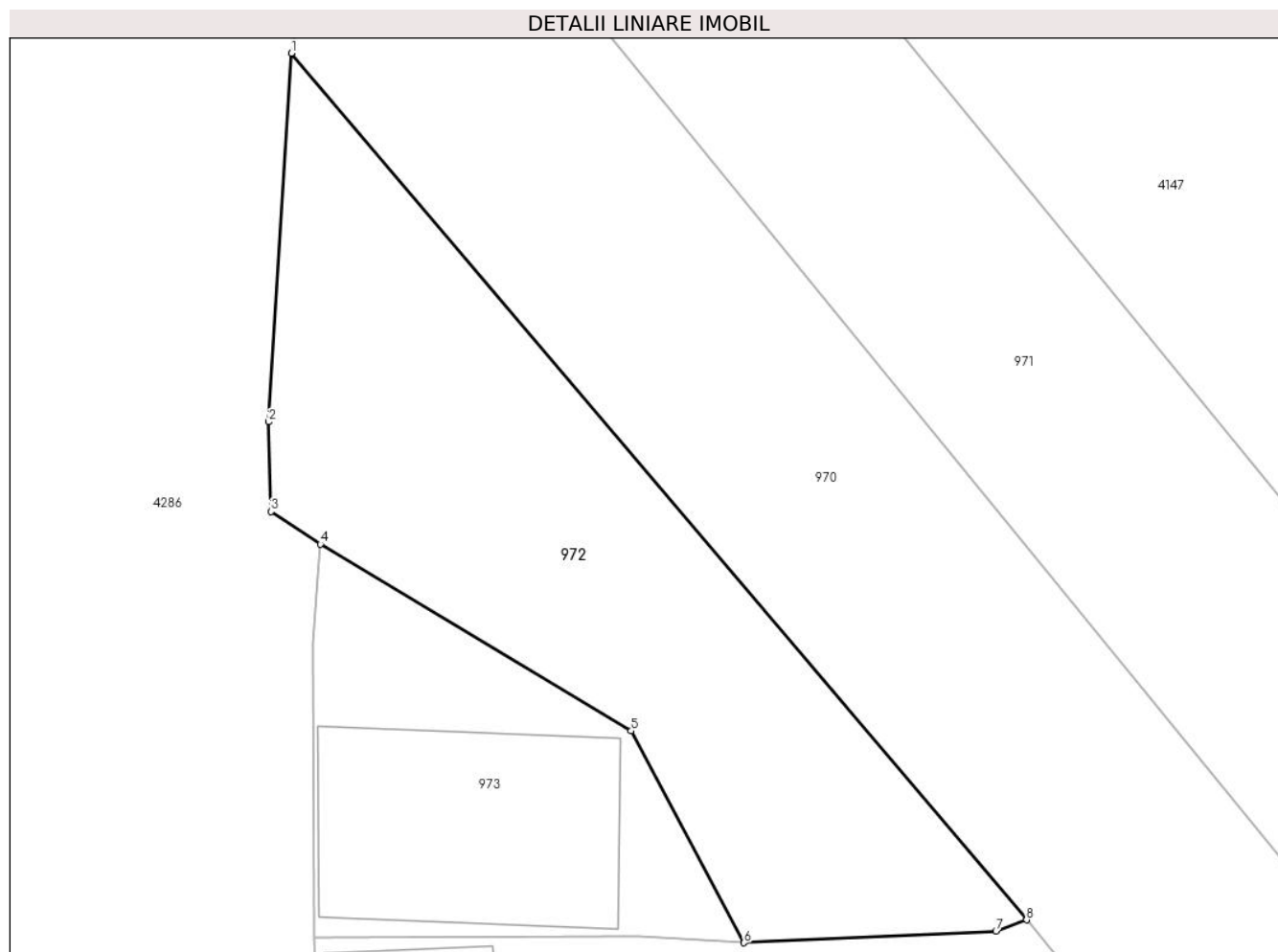
**C. Partea III. SARCINI .**

Inscrieri privind dezmembramintele dreptului de proprietate, drepturi reale de garanție și sarcini	Referințe
NU SUNT	

**Teren**

Nr cadastral	Suprafața (mp)*	Observații / Referințe
	154	

\* Suprafața este determinată în planul de proiecție Stereo 70.



**Date referitoare la teren**

Crt	Categorie folosință	Intravilan	Suprafața (mp)	Tarla	Parcelă	Nr. topo	Observații / Referințe
1	curți constructii	DA	154	-	-	-	

**Lungime Segmente**

1) Valorile lungimilor segmentelor sunt obținute din proiecție în plan.

Punct început	X / Y	Punct sfârșit	X / Y	Lungime segment (** (m)
1	506.422,744 635.784,656	2	506.422,145 635.774,926	9.748
2	506.422,145 635.774,926	3	506.422,199 635.772,559	2.368
3	506.422,199 635.772,559	4	506.423,505 635.771,699	1.564
4	506.423,505 635.771,699	5	506.431,713 635.766,767	9.576
5	506.431,713 635.766,767	6	506.434,697 635.761,179	6.335

Punct început	X / Y	Punct sfârșit	X / Y	Lungime segment (** (m)
6	506.434,697 635.761,179	7	506.441,349 635.761,486	6.659
7	506.441,349 635.761,486	8	506.442,158 635.761,784	0.862
8	506.442,158 635.761,784	1	506.422,744 635.784,656	30.001

\*\* Lungimile segmentelor sunt determinate în planul de proiecție Stereo 70 și sunt rotunjite la 1 milimetru.

\*\*\* Distanța dintre puncte este formată din segmente cumulate ce sunt mai mici decât valoarea 1 milimetru.





**DATE DESPRE IMOBILUL NR. 973**

Oficiul de Cadastru și Publicitate Imobiliară SUCEAVA  
Biroul de Cadastru și Publicitate Imobiliară Vatra Dornei

**A. Partea I. Descrierea imobilului**

TEREN Intravilan

Adresa: Loc. Dornisoara, Jud. Suceava

Nr. Crt	Nr cadastral Nr. topografic	Suprafața* (mp)	Observații / Referințe
A1		74	Sector cadastral:44 Teren neimprijmit;

**Construcții**

Crt	Nr cadastral Nr. topografic	Adresa	Observații / Referințe
A1.1		Loc. Dornisoara, Jud. Suceava	Nr. niveluri:1; S. construita la sol:40 mp; S. construita desfasurata:40 mp;

**B. Partea II. Proprietari și acte**

Inscrieri privitoare la dreptul de proprietate și alte drepturi reale	Referințe
/	
Act Administrativ nr. 156, din 05/12/2023 emis de Consiliul Local al Comunei Poiana Stampei (In anexa se regaseste la pozitia nr. 104);	
B1	A1
Intabulare, drept de PROPRIETATE, dobandit prin Lege, cota actuala 1/1, cota initiala 1/1 1) COMUNA POIANA STAMPEI, CIF:5021250, DOMENIUL PRIVAT	
Act Administrativ nr. 2981, din 31/03/2023 emis de PRIMARIA COMUNEI POIANA STAMPEI;	
B2	A1.1
Intabulare, drept de PROPRIETATE, dobandit prin Lege, cota actuala 1/1, cota initiala 1/1 1) COMUNA POIANA STAMPEI, CIF:5021250	

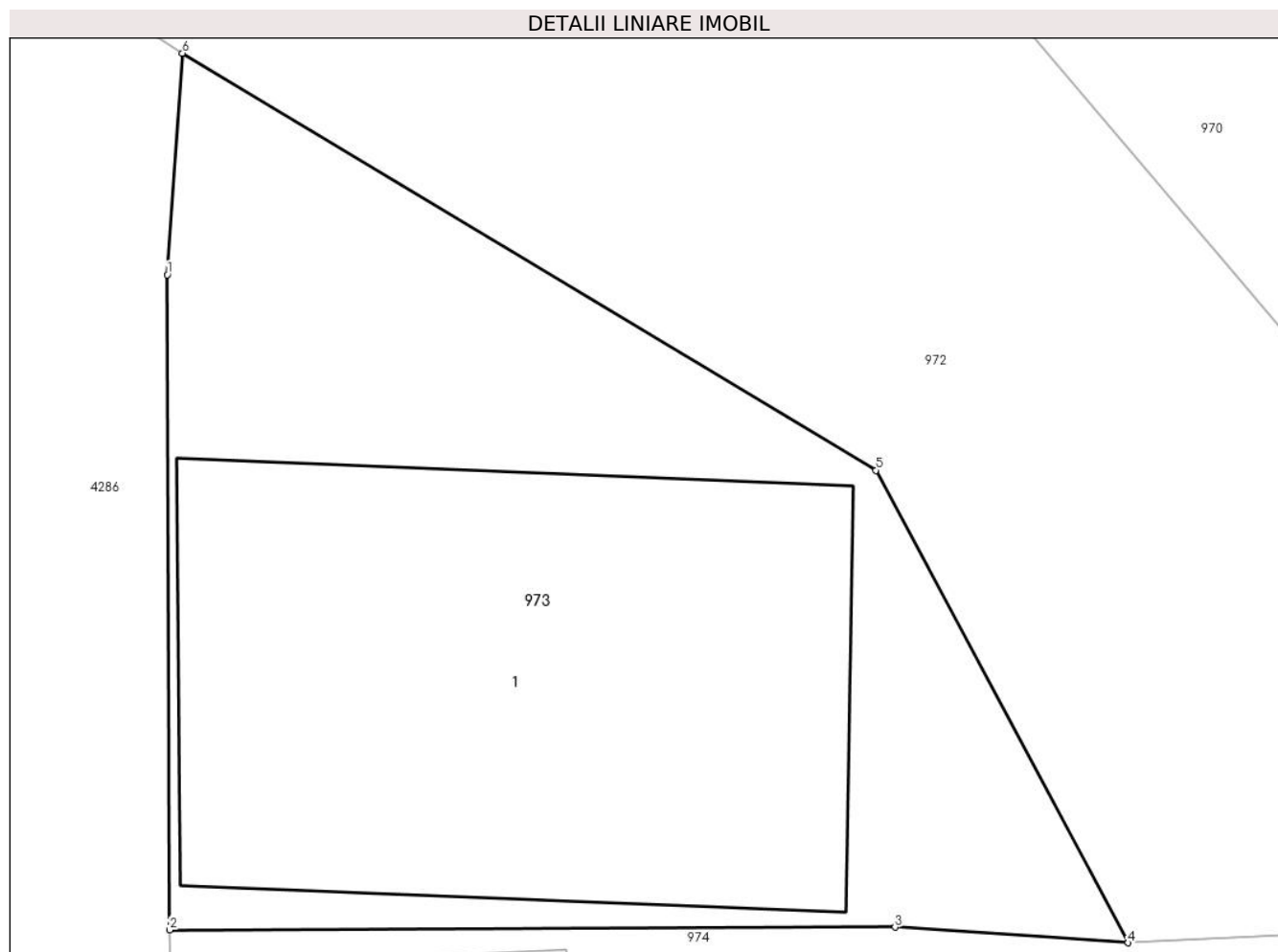
**C. Partea III. SARCINI .**

Inscrieri privind dezmembramintele dreptului de proprietate, drepturi reale de garanție și sarcini	Referințe
NU SUNT	

**Teren**

Nr cadastral	Suprafața (mp)*	Observații / Referințe
	74	

\* Suprafața este determinată în planul de proiecție Stereo 70.



**Date referitoare la teren**

Crt	Categorie folosință	Intravilan	Suprafața (mp)	Tarla	Parcelă	Nr. topo	Observații / Referințe
1	curți constructii	DA	74	-	-	-	

**Date referitoare la construcții**

Crt	Număr	Destinație construcție	Supraf. (mp)	Situație juridică	Observații / Referințe
A1.1		constructii anexa	40	Cu acte	Nr. niveluri:1; S. construita la sol:40 mp; S. construita desfasurata:40 mp;

**Lungime Segmente**

1) Valorile lungimilor segmentelor sunt obținute din proiecție în plan.

Punct început	X / Y	Punct sfârșit	X / Y	Lungime segment (** (m)
1	506.423,324 635.769,08	2	506.423,354 635.761,332	7.748
2	506.423,354 635.761,332	3	506.431,938 635.761,363	8.584
3	506.431,938 635.761,363	4	506.434,697 635.761,179	2.765
4	506.434,697 635.761,179	5	506.431,713 635.766,767	6.335

Punct început	X / Y	Punct sfârșit	X / Y	Lungime segment (** (m)
5	506.431,713 635.766,767	6	506.423,505 635.771,699	9.576
6	506.423,505 635.771,699	1	506.423,324 635.769,08	2.625

\*\* Lungimile segmentelor sunt determinate în planul de proiecție Stereo 70 și sunt rotunjite la 1 milimetru.

\*\*\* Distanța dintre puncte este formată din segmente cumulate ce sunt mai mici decât valoarea 1 milimetru.



**DATE DESPRE IMOBILUL NR. 974**

Oficiul de Cadastru și Publicitate Imobiliară SUCEAVA  
Biroul de Cadastru și Publicitate Imobiliară Vatra Dornei

**A. Partea I. Descrierea imobilului**

TEREN Intravilan

Adresa: Loc. Dornisoara, Jud. Suceava

Nr. Crt	Nr cadastral Nr. topografic	Suprafața* (mp)	Observații / Referințe
A1		200	Sector cadastral:44 Teren neimpregmuit;

**Construcții**

Crt	Nr cadastral Nr. topografic	Adresa	Observații / Referințe
A1.1		Loc. Dornisoara, Jud. Suceava	Nr. niveluri:1; S. construita la sol:16 mp; S. construita desfasurata:16 mp;

**B. Partea II. Proprietari și acte**

Inscrieri privitoare la dreptul de proprietate și alte drepturi reale		Referințe
/		
Act Administrativ nr. 105, din 30/08/1996 emis de CJPSDPAT SUCEAVA;		
B1	Intabulare, drept de PROPRIETATE, dobandit prin Constituire, cota actuala 1/1, cota initiala 1/1 1) ISOPEL IOAN, Lipsa CNP	A1
Act Normativ nr. 2981, din 13/03/1996 emis de PARLAMENTUL ROMANIEI;		
B2	Intabulare, drept de PROPRIETATE, dobandit prin Lege, cota actuala 1/1, cota initiala 1/1 1) ISOPEL IOAN, Lipsa CNP	A1.1

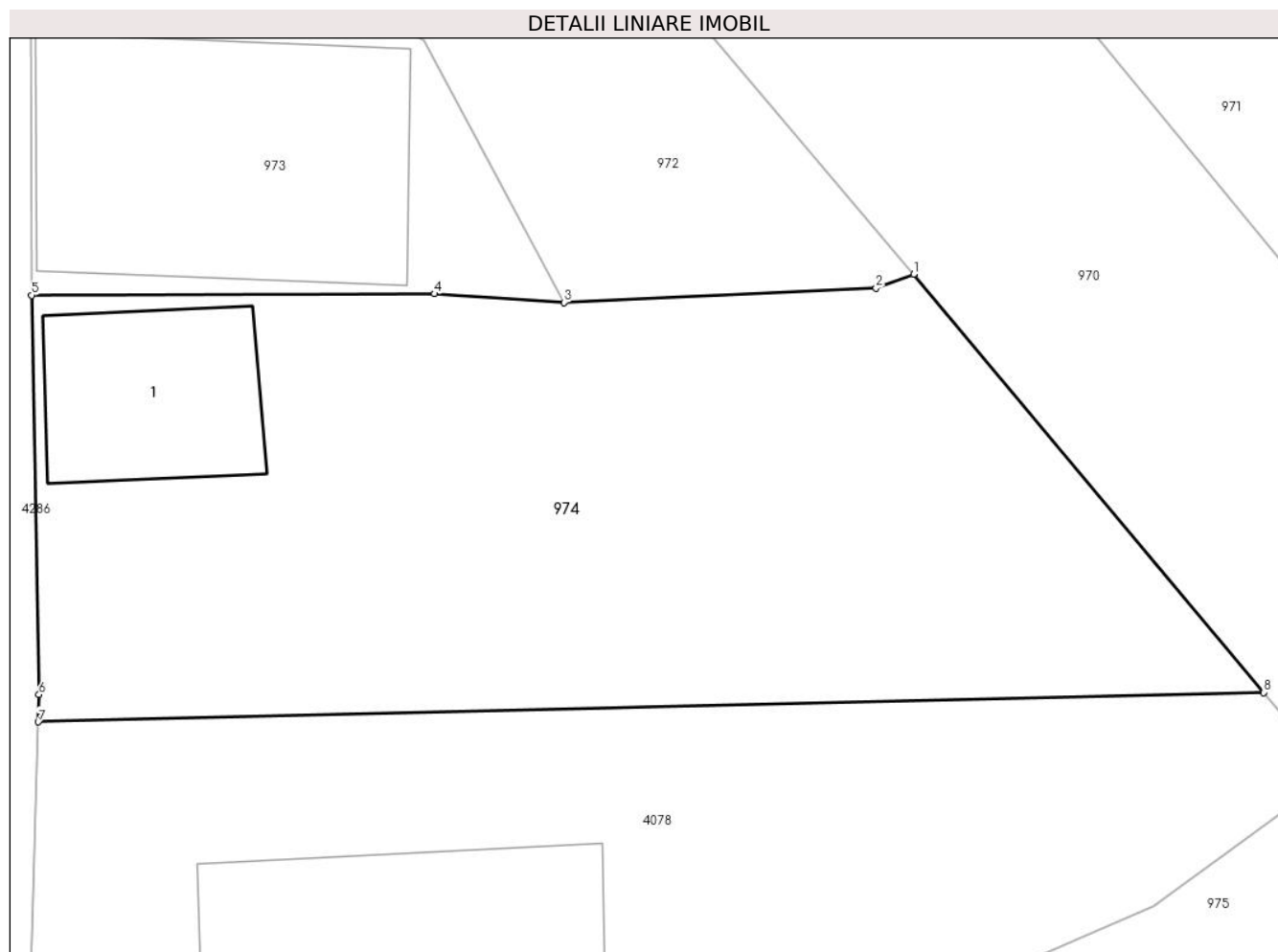
**C. Partea III. SARCINI .**

Inscrieri privind dezmembramintele dreptului de proprietate, drepturi reale de garanție și sarcini	Referințe
NU SUNT	

**Teren**

Nr cadastral	Suprafața (mp)*	Observații / Referințe
	200	

\* Suprafața este determinată în planul de proiecție Stereo 70.



**Date referitoare la teren**

Crt	Categorie folosință	Intravilan	Suprafața (mp)	Tarla	Parcelă	Nr. topo	Observații / Referințe
1	curți constructii	DA	200	-	-	-	

**Date referitoare la construcții**

Crt	Număr	Destinație construcție	Supraf. (mp)	Situație juridică	Observații / Referințe
A1.1		constructii anexa	16	Cu acte	Nr. niveluri:1; S. construita la sol:16 mp; S. construita desfasurata:16 mp;

**Lungime Segmente**

1) Valorile lungimilor segmentelor sunt obținute din proiecție în plan.

Punct început	X / Y	Punct sfârșit	X / Y	Lungime segment (** (m)
1	506.442,158 635.761,784	2	506.441,349 635.761,486	0.862
2	506.441,349 635.761,486	3	506.434,697 635.761,179	6.659
3	506.434,697 635.761,179	4	506.431,938 635.761,363	2.765
4	506.431,938 635.761,363	5	506.423,354 635.761,332	8.584

Punct început	X / Y	Punct sfârșit	X / Y	Lungime segment (** (m)
5	506.423,354 635.761,332	6	506.423,512 635.752,829	8.504
6	506.423,512 635.752,829	7	506.423,495 635.752,246	0.583
7	506.423,495 635.752,246	8	506.449,611 635.752,873	26.124
8	506.449,611 635.752,873	1	506.442,158 635.761,784	11.617

\*\* Lungimile segmentelor sunt determinate în planul de proiecție Stereo 70 și sunt rotunjite la 1 milimetru.

\*\*\* Distanța dintre puncte este formată din segmente cumulate ce sunt mai mici decât valoarea 1 milimetru.





**DATE DESPRE IMOBILUL NR. 975**

Oficiul de Cadastru și Publicitate Imobiliară SUCEAVA  
Biroul de Cadastru și Publicitate Imobiliară Vatra Dornei

**A. Partea I. Descrierea imobilului**

TEREN Intravilan

Adresa: Loc. Dornisoara, Jud. Suceava

Nr. Crt	Nr cadastral Nr. topografic	Suprafața* (mp)	Observații / Referințe
A1		582	Sector cadastral:44 Teren neimprijmit;

**Construcții**

Crt	Nr cadastral Nr. topografic	Adresa	Observații / Referințe
A1.1		Loc. Dornisoara, Jud. Suceava	Nr. niveluri:1; S. construita la sol:74 mp; S. construita desfasurata:74 mp;
A1.2		Loc. Dornisoara, Jud. Suceava	Nr. niveluri:1; S. construita la sol:44 mp; S. construita desfasurata:44 mp;
A1.3		Loc. Dornisoara, Jud. Suceava	Nr. niveluri:1; S. construita la sol:14 mp; S. construita desfasurata:14 mp;

**B. Partea II. Proprietari și acte**

Inscrieri privitoare la dreptul de proprietate și alte drepturi reale		Referințe
/		
Act Normativ nr. 7, din 13/03/1996 emis de PARLAMENTUL ROMANIEI;		
B1	Intabulare, drept de PROPRIETATE, dobandit prin Lege, cota actuala 1/1, cota initiala 1/1 1) <b>NEIDENTIFICAT NEIDENTIFICAT</b>	A1
Act Administrativ nr. 5056, din 31/05/2023 emis de PRIMARIA COMUNEI POIANA STAMPEI;		
B2	SE NOTEAZA POSESIA FAPTICA IN FAVOAREA LUI 1) <b>MARIAN IOAN</b> 2) <b>MARIAN VETA</b>	A1
Act Administrativ nr. 2981, din 31/03/2023 emis de PRIMARIA COMUNEI POIANA STAMPEI;		
B3	Intabulare, drept de PROPRIETATE, dobandit prin Lege, cota actuala 1/1, cota initiala 1/1 1) <b>MARIAN IOAN</b> 2) <b>MARIAN VETA</b>	A1.1, A1.2, A1.3

**C. Partea III. SARCINI .**

Inscrieri privind dezmembramintele dreptului de proprietate, drepturi reale de garanție și sarcini	Referințe
NU SUNT	

**Teren**

Nr cadastral	Suprafața (mp)*	Observații / Referințe
	582	

\* Suprafața este determinată în planul de proiecție Stereo 70.



**Date referitoare la teren**

Crt	Categorie folosință	Intravilan	Suprafața (mp)	Tarla	Parcelă	Nr. topo	Observații / Referințe
1	curți constructii	DA	582	-	-	-	

**Date referitoare la construcții**

Crt	Număr	Destinație construcție	Supraf. (mp)	Situație juridică	Observații / Referințe
A1.1		construcții de locuințe	74	Cu acte	Nr. niveluri:1; S. construita la sol:74 mp; S. construita desfasurata:74 mp;
A1.2		construcții anexa	44	Cu acte	Nr. niveluri:1; S. construita la sol:44 mp; S. construita desfasurata:44 mp;
A1.3		construcții anexa	14	Cu acte	Nr. niveluri:1; S. construita la sol:14 mp; S. construita desfasurata:14 mp;

**Lungime Segmente**

1) Valorile lungimilor segmentelor sunt obținute din proiecție în plan.

Punct început	X / Y	Punct sfârșit	X / Y	Lungime segment (** (m)
1	506.465,184 635.732,982	2	506.451,088 635.751,107	22.961
2	506.451,088 635.751,107	3	506.447,255 635.748,336	4.73

Punct început	X / Y	Punct sfârșit	X / Y	Lungime segment (** (m)
3	506.447,255 635.748,336	4	506.443,947 635.746,886	3.612
4	506.443,947 635.746,886	5	506.436,028 635.745,913	7.979
5	506.436,028 635.745,913	6	506.436,082 635.745,371	0.545
6	506.436,082 635.745,371	7	506.436,053 635.741,232	4.139
7	506.436,053 635.741,232	8	506.436,024 635.737,446	3.786
8	506.436,024 635.737,446	9	506.436,201 635.732,993	4.457
9	506.436,201 635.732,993	10	506.436,17 635.728,93	4.063
10	506.436,17 635.728,93	11	506.423,415 635.728,5	12.762
11	506.423,415 635.728,5	12	506.423,536 635.721,86	6.641
12	506.423,536 635.721,86	13	506.446,42 635.725,557	23.181
13	506.446,42 635.725,557	14	506.450,083 635.726,728	3.846
14	506.450,083 635.726,728	15	506.454,676 635.728,198	4.823
15	506.454,676 635.728,198	16	506.457,398 635.729,068	2.858
16	506.457,398 635.729,068	1	506.465,184 635.732,982	8.714

\*\* Lungimile segmentelor sunt determinate în planul de proiecție Stereo 70 și sunt rotunjite la 1 milimetru.

\*\*\* Distanța dintre puncte este formată din segmente cumulate ce sunt mai mici decât valoarea 1 milimetru.



**DATE DESPRE IMOBILUL NR. 976**

Oficiul de Cadastru și Publicitate Imobiliară SUCEAVA  
Biroul de Cadastru și Publicitate Imobiliară Vatra Dornei

**A. Partea I. Descrierea imobilului**

TEREN Intravilan

Adresa: Loc. Dornisoara, Nr. 42, Jud. Suceava

Nr. Crt	Nr cadastral Nr. topografic	Suprafața* (mp)	Observații / Referințe
A1		900	Sector cadastral:44 Teren neimprijmit;

**Construcții**

Crt	Nr cadastral Nr. topografic	Adresa	Observații / Referințe
A1.1		Loc. Dornisoara, Nr. 42, Jud. Suceava	Nr. niveluri:2; S. construita la sol:126 mp; S. construita desfasurata:252 mp;
A1.2		Loc. Dornisoara, Nr. 42, Jud. Suceava	Nr. niveluri:1; S. construita la sol:29 mp; S. construita desfasurata:29 mp;
A1.3		Loc. Dornisoara, Nr. 42, Jud. Suceava	Nr. niveluri:1; S. construita la sol:28 mp; S. construita desfasurata:28 mp;
A1.4		Loc. Dornisoara, Nr. 42, Jud. Suceava	Nr. niveluri:1; S. construita la sol:41 mp; S. construita desfasurata:14 mp;

**B. Partea II. Proprietari și acte**

Inscrieri privitoare la dreptul de proprietate și alte drepturi reale	Referințe
/	
Act Administrativ nr. 84, din 30/07/1993 emis de CJPSDPAT SUCEAVA;	
B1	A1
Intabulare, drept de PROPRIETATE, dobandit prin Constituire, cota actuala 1/1, cota initiala 1/1 1) <b>BEGHEAN STEFAN</b>	
Act Normativ nr. 2981, din 31/03/2023 emis de PRIMARIA COMUNEI POIANA STAMPEI;	
B2	A1.1, A1.2, A1.3, A1.4
Intabulare, drept de PROPRIETATE, dobandit prin Lege, cota actuala 1/1, cota initiala 1/1 1) <b>BEGHEAN STEFAN</b>	

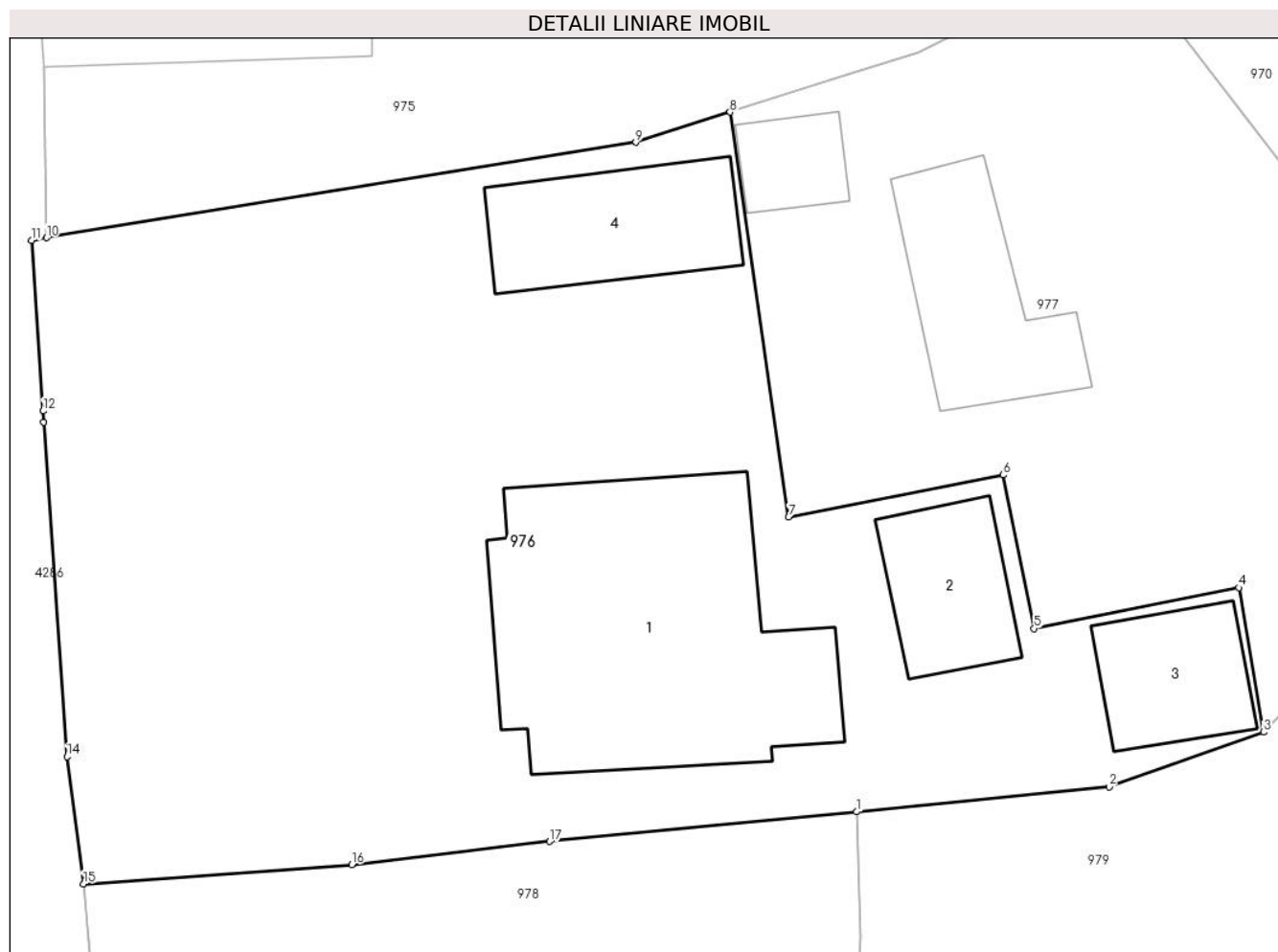
**C. Partea III. SARCINI .**

Inscrieri privind dezmembramintele dreptului de proprietate, drepturi reale de garanție și sarcini	Referințe
NU SUNT	

**Teren**

Nr cadastral	Suprafața (mp)*	Observații / Referințe
	900	

\* Suprafața este determinată în planul de proiecție Stereo 70.



**Date referitoare la teren**

Crt	Categorie folosință	Intra vilan	Suprafața (mp)	Tarla	Parcelă	Nr. topo	Observații / Referințe
1	curți constructii	DA	900	-	-	-	

**Date referitoare la construcții**

Crt	Număr	Destinație construcție	Supraf. (mp)	Situație juridică	Observații / Referințe
A1.1		construcții de locuințe	126	Cu acte	Nr. niveluri:2; S. construita la sol:126 mp; S. construita desfasurata:252 mp;
A1.2		construcții anexa	29	Cu acte	Nr. niveluri:1; S. construita la sol:29 mp; S. construita desfasurata:29 mp;
A1.3		construcții anexa	28	Cu acte	Nr. niveluri:1; S. construita la sol:28 mp; S. construita desfasurata:28 mp;
A1.4		construcții anexa	41	Cu acte	Nr. niveluri:1; S. construita la sol:41 mp; S. construita desfasurata:14 mp;

**Lungime Segmente**

1) Valorile lungimilor segmentelor sunt obținute din proiecție în plan.

Punct început	X / Y	Punct sfârșit	X / Y	Lungime segment (** (m)
1	506.454,996 635.699,578	2	506.464,801 635.700,545	9.853

Punct început	X / Y	Punct sfârșit	X / Y	Lungime segment (** (m)
2	506.464,801 635.700,545	3	506.470,806 635.702,668	6.369
3	506.470,806 635.702,668	4	506.469,836 635.708,278	5.693
4	506.469,836 635.708,278	5	506.461,89 635.706,691	8.103
5	506.461,89 635.706,691	6	506.460,685 635.712,653	6.083
6	506.460,685 635.712,653	7	506.452,351 635.711,01	8.494
7	506.452,351 635.711,01	8	506.450,083 635.726,728	15.881
8	506.450,083 635.726,728	9	506.446,42 635.725,557	3.846
9	506.446,42 635.725,557	10	506.423,536 635.721,86	23.181
10	506.423,536 635.721,86	11	506.422,956 635.721,76	0.589
11	506.422,956 635.721,76	12	506.423,406 635.715,136	6.639
12	506.423,406 635.715,136	13	506.423,436 635.714,695	0.442
13	506.423,436 635.714,695	14	506.424,33 635.701,718	13.008
14	506.424,33 635.701,718	15	506.424,973 635.696,785	4.975
15	506.424,973 635.696,785	16	506.435,393 635.697,53	10.447
16	506.435,393 635.697,53	17	506.443,079 635.698,43	7.739
17	506.443,079 635.698,43	1	506.454,996 635.699,578	11.972

\*\* Lungimile segmentelor sunt determinate în planul de proiecție Stereo 70 și sunt rotunjite la 1 milimetru.

\*\*\* Distanța dintre puncte este formată din segmente cumulate ce sunt mai mici decât valoarea 1 milimetru.





**DATE DESPRE IMOBILUL NR. 977**

Oficiul de Cadastru și Publicitate Imobiliară SUCEAVA  
Biroul de Cadastru și Publicitate Imobiliară Vatra Dornei

**A. Partea I. Descrierea imobilului**

TEREN Intravilan

Adresa: Loc. Dornisoara, Jud. Suceava

Nr. Crt	Nr cadastral Nr. topografic	Suprafața* (mp)	Observații / Referințe
A1		512	Sector cadastral:44 Teren neimprijmit;

**Construcții**

Crt	Nr cadastral Nr. topografic	Adresa	Observații / Referințe
A1.1		Loc. Dornisoara, Jud. Suceava	Nr. niveluri:1; S. construita la sol:43 mp; S. construita desfasurata:43 mp;
A1.2		Loc. Dornisoara, Jud. Suceava	Nr. niveluri:1; S. construita la sol:14 mp; S. construita desfasurata:14 mp;

**B. Partea II. Proprietari și acte**

Inscrieri privitoare la dreptul de proprietate și alte drepturi reale		Referințe
/		
Act Administrativ nr. 156, din 05/12/2023 emis de Consiliul Local al Comunei Poiana Stampei (In anexa se regaseste la pozitia nr. 105);		
B1	Intabulare, drept de PROPRIETATE, dobandit prin Lege, cota actuala 1/1, cota initiala 1/1 1) <b>COMUNA POIANA STAMPEI</b> , CIF:5021250, DOMENIUL PRIVAT	A1
Act Administrativ nr. 2981, din 31/03/2023 emis de PRIMARIA COMUNEI POIANA STAMPEI;		
B2	Intabulare, drept de PROPRIETATE, dobandit prin Lege, cota actuala 1/1, cota initiala 1/1 1) <b>BEGHEAN STEFAN</b>	A1.1, A1.2

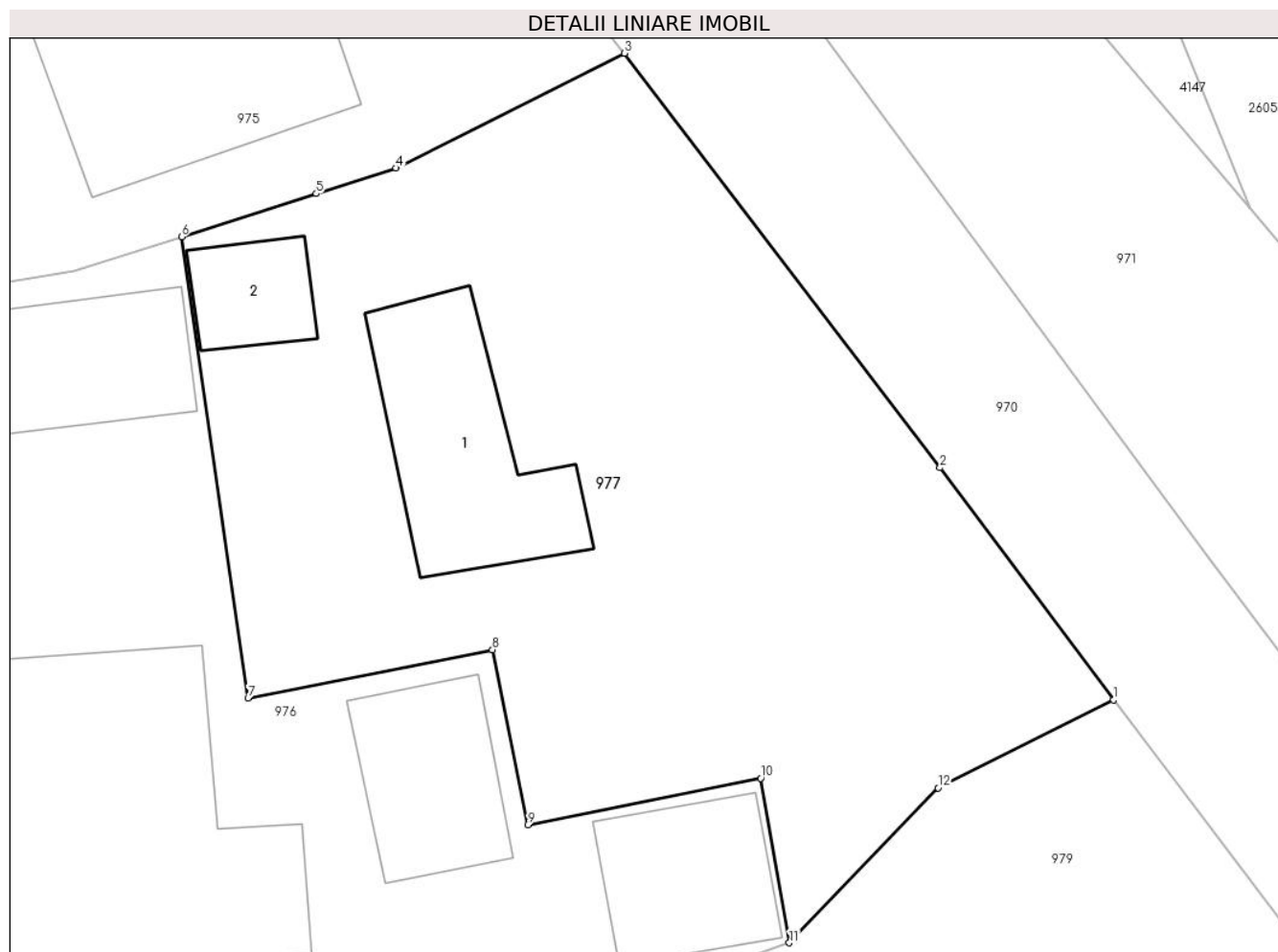
**C. Partea III. SARCINI .**

Inscrieri privind dezmembramintele dreptului de proprietate, drepturi reale de garanție și sarcini	Referințe
NU SUNT	

**Teren**

Nr cadastral	Suprafața (mp)*	Observații / Referințe
	512	

\* Suprafața este determinată în planul de proiecție Stereo 70.



**Date referitoare la teren**

Crt	Categorie folosință	Intravilan	Suprafața (mp)	Tarla	Parcelă	Nr. topo	Observații / Referințe
1	curți constructii	DA	512	-	-	-	

**Date referitoare la construcții**

Crt	Număr	Destinație construcție	Supraf. (mp)	Situație juridică	Observații / Referințe
A1.1		constructii anexa	43	Cu acte	Nr. niveluri:1; S. construita la sol:43 mp; S. construita desfasurata:43 mp;
A1.2		constructii anexa	14	Cu acte	Nr. niveluri:1; S. construita la sol:14 mp; S. construita desfasurata:14 mp;

**Lungime Segmente**

1) Valorile lungimilor segmentelor sunt obținute din proiecție în plan.

Punct început	X / Y	Punct sfârșit	X / Y	Lungime segment (** (m)
1	506.481,873 635.710,95	2	506.475,951 635.718,86	9.881
2	506.475,951 635.718,86	3	506.465,184 635.732,982	17.758
3	506.465,184 635.732,982	4	506.457,398 635.729,068	8.714

Punct început	X / Y	Punct sfârşit	X / Y	Lungime segment (** (m)
4	506.457,398 635.729,068	5	506.454,676 635.728,198	2.858
5	506.454,676 635.728,198	6	506.450,083 635.726,728	4.823
6	506.450,083 635.726,728	7	506.452,351 635.711,01	15.881
7	506.452,351 635.711,01	8	506.460,685 635.712,653	8.494
8	506.460,685 635.712,653	9	506.461,89 635.706,691	6.083
9	506.461,89 635.706,691	10	506.469,836 635.708,278	8.103
10	506.469,836 635.708,278	11	506.470,806 635.702,668	5.693
11	506.470,806 635.702,668	12	506.475,879 635.707,948	7.322
12	506.475,879 635.707,948	1	506.481,873 635.710,95	6.704

\*\* Lungimile segmentelor sunt determinate în planul de proiecție Stereo 70 și sunt rotunjite la 1 milimetru.

\*\*\* Distanța dintre puncte este formată din segmente cumulate ce sunt mai mici decât valoarea 1 milimetru.



**DATE DESPRE IMOBILUL NR. 978**

Oficiul de Cadastru și Publicitate Imobiliară SUCEAVA  
Biroul de Cadastru și Publicitate Imobiliară Vatra Dornei

**A. Partea I. Descrierea imobilului**

TEREN Intravilan

Adresa: Loc. Dornisoara, Jud. Suceava

Nr. Crt	Nr cadastral Nr. topografic	Suprafața* (mp)	Observații / Referințe
A1		282	Sector cadastral:44 Teren neimprejmit;

**B. Partea II. Proprietari și acte**

Inscrieri privitoare la dreptul de proprietate și alte drepturi reale		Referințe
/		
Act Normativ nr. 7, din 13/03/1996 emis de PARLAMENTUL ROMANIEI;		
B1	Intabulare, drept de PROPRIETATE, dobandit prin Lege, cota actuala 1/1, cota initiala 1/1 1) NEIDENTIFICAT NEIDENTIFICAT	A1
Act Administrativ nr. 5056, din 31/05/2023 emis de PRIMARIA COMUNEI POIANA STAMPEI;		
B2	SE NOTEAZA POSESIA FAPTICA IN FAVOAREA LUI 1) DIDICI IOAN	A1

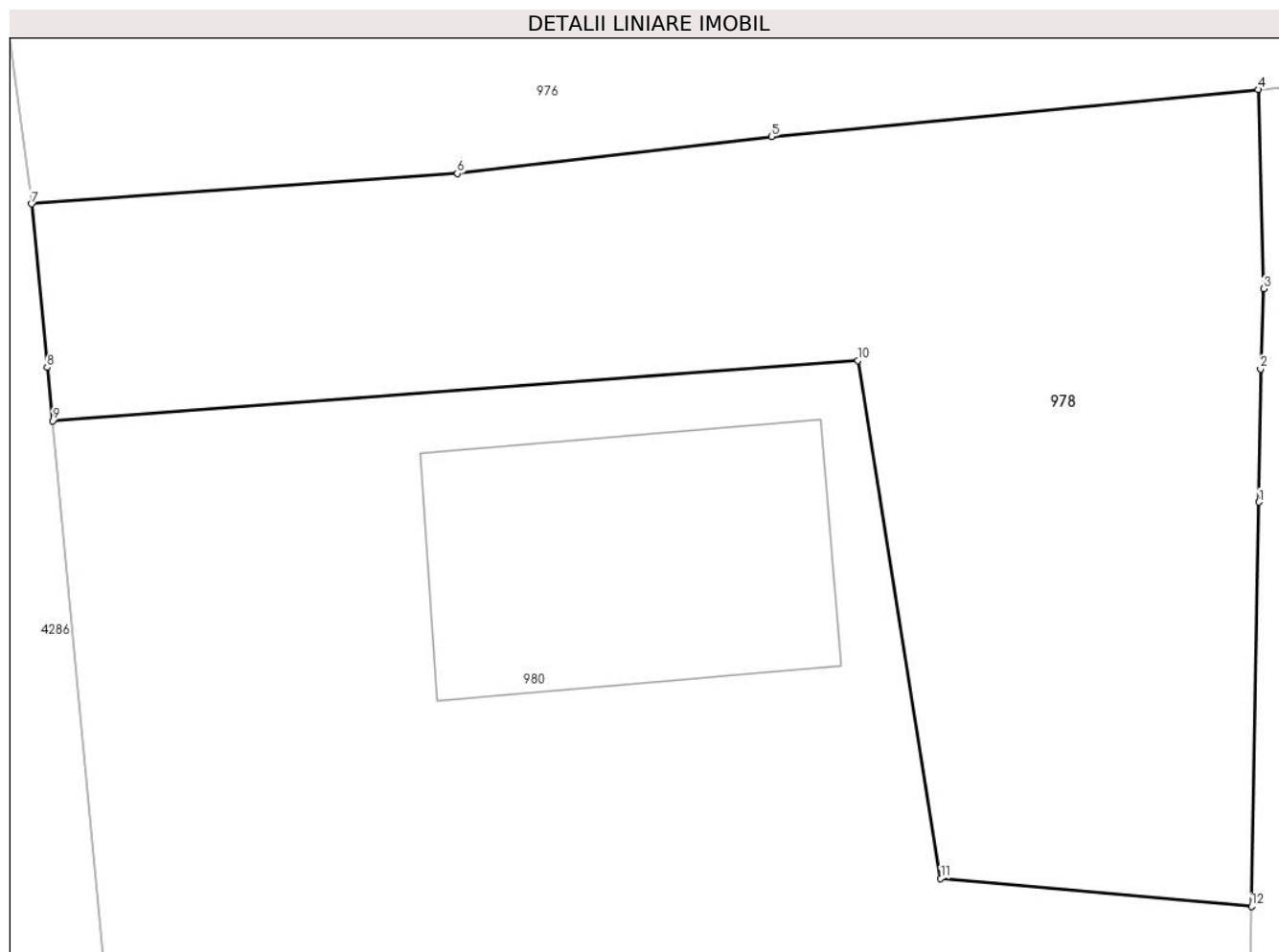
**C. Partea III. SARCINI .**

Inscrieri privind dezmembramintele dreptului de proprietate, drepturi reale de garanție și sarcini	Referințe
NU SUNT	

**Teren**

Nr cadastral	Suprafața (mp)*	Observații / Referințe
	282	

\* Suprafața este determinată în planul de proiecție Stereo 70.



**Date referitoare la teren**

Crt	Categorie folosință	Intravilan	Suprafața (mp)	Tarla	Parcelă	Nr. topo	Observații / Referințe
1	curți constructii	DA	282	-	-	-	

**Lungime Segmente**

1) Valorile lungimilor segmentelor sunt obținute din proiecție în plan.

Punct început	X / Y	Punct sfârșit	X / Y	Lungime segment (** (m)
1	506.455,013 635.689,488	2	506.455,053 635.692,745	3.257
2	506.455,053 635.692,745	3	506.455,131 635.694,707	1.964
3	506.455,131 635.694,707	4	506.454,996 635.699,578	4.873
4	506.454,996 635.699,578	5	506.443,079 635.698,43	11.972
5	506.443,079 635.698,43	6	506.435,393 635.697,53	7.739

Punct început	X / Y	Punct sfârșit	X / Y	Lungime segment (** (m)
6	506.435,393 635.697,53	7	506.424,973 635.696,785	10.447
7	506.424,973 635.696,785	8	506.425,351 635.692,781	4.022
8	506.425,351 635.692,781	9	506.425,486 635.691,48	1.308
9	506.425,486 635.691,48	10	506.445,197 635.692,953	19.766
10	506.445,197 635.692,953	11	506.447,225 635.680,283	12.831
11	506.447,225 635.680,283	12	506.454,829 635.679,603	7.634
12	506.454,829 635.679,603	1	506.455,013 635.689,488	9.887

\*\* Lungimile segmentelor sunt determinate în planul de proiecție Stereo 70 și sunt rotunjite la 1 milimetru.

\*\*\* Distanța dintre puncte este formată din segmente cumulate ce sunt mai mici decât valoarea 1 milimetru.





**DATE DESPRE IMOBILUL NR. 979**

Oficiul de Cadastru și Publicitate Imobiliară SUCEAVA  
Biroul de Cadastru și Publicitate Imobiliară Vatra Dornei

**A. Partea I. Descrierea imobilului**

TEREN Intravilan

Adresa: Loc. Dornisoara, Jud. Suceava

Nr. Crt	Nr cadastral Nr. topografic	Suprafața* (mp)	Observații / Referințe
A1		767	Sector cadastral:44 Teren neimprijmit;

**Construcții**

Crt	Nr cadastral Nr. topografic	Adresa	Observații / Referințe
A1.1		Loc. Dornisoara, Jud. Suceava	Nr. niveluri:1; S. construita la sol:41 mp; S. construita desfasurata:41 mp;
A1.2		Loc. Dornisoara, Jud. Suceava	Nr. niveluri:1; S. construita la sol:13 mp; S. construita desfasurata:13 mp;

**B. Partea II. Proprietari și acte**

Inscrieri privitoare la dreptul de proprietate și alte drepturi reale		Referințe
/		
Act Normativ nr. 7, din 13/03/1996 emis de PARLAMENTUL ROMANIEI;		
B1	Intabulare, drept de PROPRIETATE, dobandit prin Lege, cota actuala 1/1, cota initiala 1/1 1) <b>NEIDENTIFICAT NEIDENTIFICAT</b>	A1
Act Administrativ nr. 5056, din 31/05/2023 emis de PRIMARIA COMUNEI POIANA STAMPEI;		
B2	SE NOTEAZA POSESIA FAPTICA IN FAVOAREA LUI 1) <b>ACRIȘMĂRIȚEI PETRU</b> 2) <b>ACRIȘMĂRIȚEI RAMONA-CORINA</b>	A1
Act Administrativ nr. 2981, din 31/03/2023 emis de PRIMARIA COMUNEI POIANA STAMPEI;		
B3	Intabulare, drept de PROPRIETATE, dobandit prin Lege, cota actuala 1/1, cota initiala 1/1 1) <b>ACRIȘMĂRIȚEI PETRU</b> 2) <b>ACRIȘMĂRIȚEI RAMONA-CORINA</b>	A1.1, A1.2

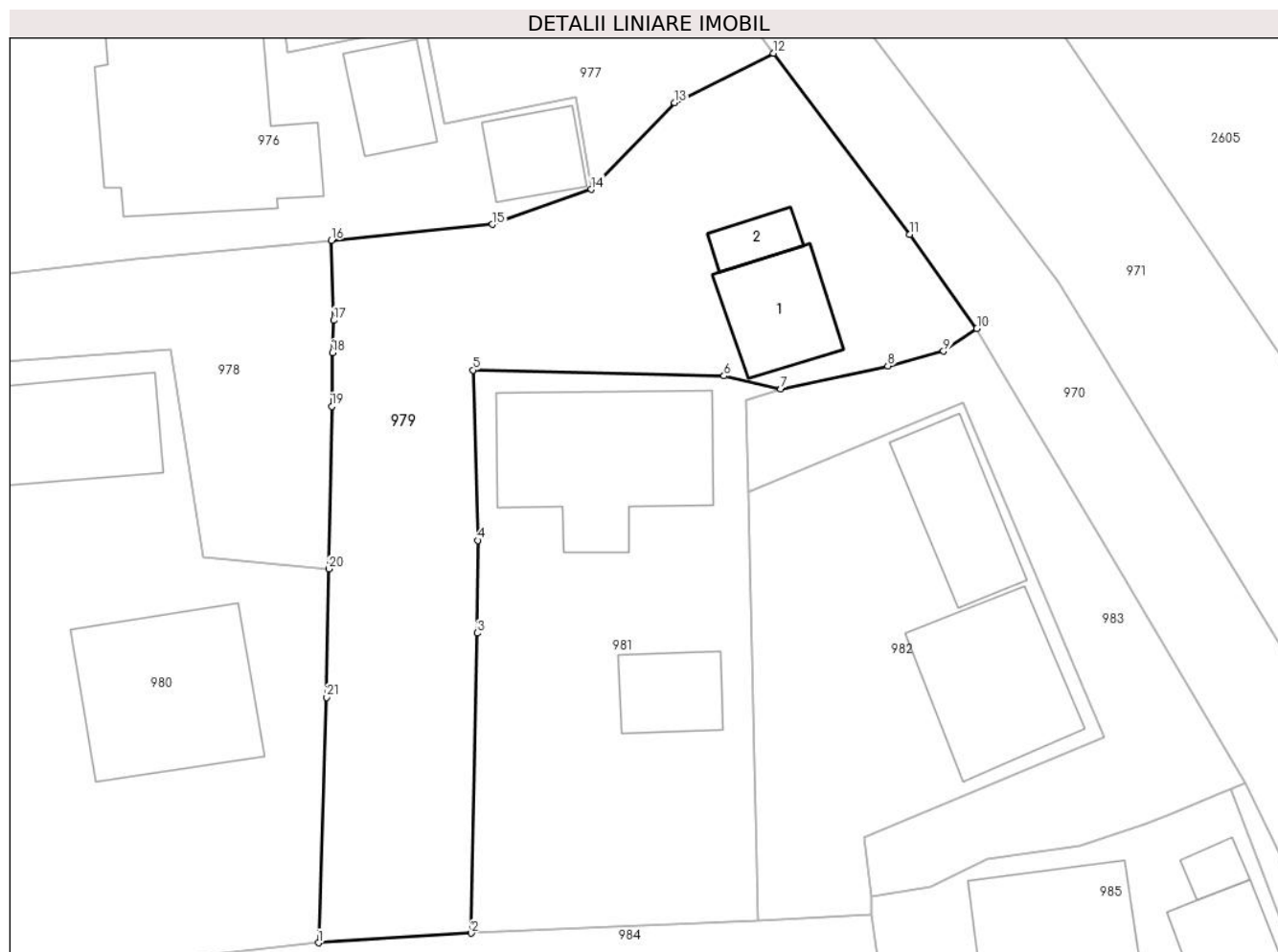
**C. Partea III. SARCINI .**

Inscrieri privind dezmembramintele dreptului de proprietate, drepturi reale de garanție și sarcini	Referințe
NU SUNT	

**Teren**

Nr cadastral	Suprafața (mp)*	Observații / Referințe
	767	

\* Suprafața este determinată în planul de proiecție Stereo 70.



**Date referitoare la teren**

Crt	Categorie folosință	Intravilan	Suprafața (mp)	Tarla	Parcelă	Nr. topo	Observații / Referințe
1	curți constructii	DA	379	-	-	-	
2	arabil	DA	388	-	-	-	

**Date referitoare la construcții**

Crt	Număr	Destinație construcție	Supraf. (mp)	Situație juridică	Observații / Referințe
A1.1		construcții anexa	41	Cu acte	Nr. niveluri:1; S. construita la sol:41 mp; S. construita desfasurata:41 mp;
A1.2		construcții anexa	13	Cu acte	Nr. niveluri:1; S. construita la sol:13 mp; S. construita desfasurata:13 mp;

**Lungime Segmente**

1) Valorile lungimilor segmentelor sunt obținute din proiecție în plan.

Punct început	X / Y	Punct sfârșit	X / Y	Lungime segment (** (m)
1	506.454,209 635.656,877	2	506.463,515 635.657,458	9.324
3	506.463,865 635.675,701	4	506.463,907 635.681,333	5.632

Punct început	X / Y	Punct sfârșit	X / Y	Lungime segment (** (m)
2	506.463,515 635.657,458	3	506.463,865 635.675,701	18.246
4	506.463,907 635.681,333	5	506.463,607 635.691,691	10.362

Punct început	X / Y	Punct sfârșit	X / Y	Lungime segment (** (m)
5	506.463,607 635.691,691	6	506.478,875 635.691,332	15.272
7	506.482,338 635.690,524	8	506.488,851 635.691,944	6.666
9	506.492,236 635.692,832	10	506.494,262 635.694,221	2.456
11	506.490,192 635.699,94	12	506.481,873 635.710,95	13.799
13	506.475,879 635.707,948	14	506.470,806 635.702,668	7.322
15	506.464,801 635.700,545	16	506.454,996 635.699,578	9.853
17	506.455,131 635.694,707	18	506.455,053 635.692,745	1.964
19	506.455,013 635.689,488	20	506.454,829 635.679,603	9.887
21	506.454,714 635.671,802	1	506.454,209 635.656,877	14.934

Punct început	X / Y	Punct sfârșit	X / Y	Lungime segment (** (m)
6	506.478,875 635.691,332	7	506.482,338 635.690,524	3.556
8	506.488,851 635.691,944	9	506.492,236 635.692,832	3.5
10	506.494,262 635.694,221	11	506.490,192 635.699,94	7.019
12	506.481,873 635.710,95	13	506.475,879 635.707,948	6.704
14	506.470,806 635.702,668	15	506.464,801 635.700,545	6.369
16	506.454,996 635.699,578	17	506.455,131 635.694,707	4.873
18	506.455,053 635.692,745	19	506.455,013 635.689,488	3.257
20	506.454,829 635.679,603	21	506.454,714 635.671,802	7.802

\*\* Lungimile segmentelor sunt determinate în planul de proiecție Stereo 70 și sunt rotunjite la 1 milimetru.

\*\*\* Distanța dintre puncte este formată din segmente cumulate ce sunt mai mici decât valoarea 1 milimetru.



**DATE DESPRE IMOBILUL NR. 980**

Oficiul de Cadastru și Publicitate Imobiliară SUCEAVA  
Biroul de Cadastru și Publicitate Imobiliară Vatra Dornei

**A. Partea I. Descrierea imobilului**

TEREN Intravilan

Adresa: Loc. Dornisoara, Nr. 45, Jud. Suceava

Nr. Crt	Nr cadastral Nr. topografic	Suprafața* (mp)	Observații / Referințe
A1	34456	900	Sector cadastral:44 Teren neimprijmit;

**Construcții**

Crt	Nr cadastral Nr. topografic	Adresa	Observații / Referințe
A1.1	34456-C1	Loc. Dornisoara, Jud. Suceava	Nr. niveluri:2; S. construita la sol:98 mp; S. construita desfasurata:162 mp; Casa P+M ;Sc=93mp;Sd=162mp; ; Edificata in anul 1985
A1.2	34456-C2	Loc. Dornisoara, Jud. Suceava	Nr. niveluri:1; S. construita la sol:60 mp; S. construita desfasurata:53 mp; Anexa cu un singur nivel;Sc=53mp; Sd=53mp;Edificata in anul 1985

**B. Partea II. Proprietari și acte**

Inscrieri privitoare la dreptul de proprietate și alte drepturi reale	Referințe
<b>10522 / 26/06/2023</b>	
Act Administrativ nr. certificat de căsătorie seria Cb nr. 241891, din 21/11/1951 emis de Consiliul Popular Poiana Stampei;	
B3	Se notează calitatea de bun comun a terenului de sub B1, respectiv intabularea dreptului de proprietate și in favoarea sotiei Didici Reveica
	A1
Act Notarial nr. certificat de moștenitor nr. 71, din 23/06/2023 emis de N.P. Vasilit Niculina;	
B5	Intabulare, drept de PROPRIETATE, dobandit prin Succesiune, cota actuala 1/8, cota initiala 1/8 1) <b>DIDICI IOAN</b>
	A1, A1.1, A1.2
B6	Intabulare, drept de PROPRIETATE, dobandit prin Succesiune, cota actuala 1/8, cota initiala 1/8 1) <b>DIDICI NICOLAE</b>
	A1, A1.1, A1.2
B7	Intabulare, drept de PROPRIETATE, dobandit prin Succesiune, cota actuala 1/8, cota initiala 1/8 1) <b>DIDICI CONSTANTIN</b>
	A1, A1.1, A1.2
Act Notarial nr. certificat de moștenitor nr. 72, din 26/06/2023 emis de N.P. Vasilit Niculina;	
B8	Intabulare, drept de PROPRIETATE, dobandit prin Succesiune, cota actuala 5/24, cota initiala 5/24 1) <b>DIDICI IOAN</b>
	A1, A1.1, A1.2
B9	Intabulare, drept de PROPRIETATE, dobandit prin Succesiune, cota actuala 5/24, cota initiala 5/24 1) <b>DIDICI NICOLAE</b>
	A1, A1.1, A1.2
B10	Intabulare, drept de PROPRIETATE, dobandit prin Succesiune, cota actuala 5/48, cota initiala 5/48 1) <b>DIDICI ANGELA-VIOLETA</b>
	A1, A1.1, A1.2
B11	Intabulare, drept de PROPRIETATE, dobandit prin Succesiune, cota actuala 5/48, cota initiala 5/48 1) <b>DIDICI CONSTANTIN-FLORIN</b>
	A1, A1.1, A1.2

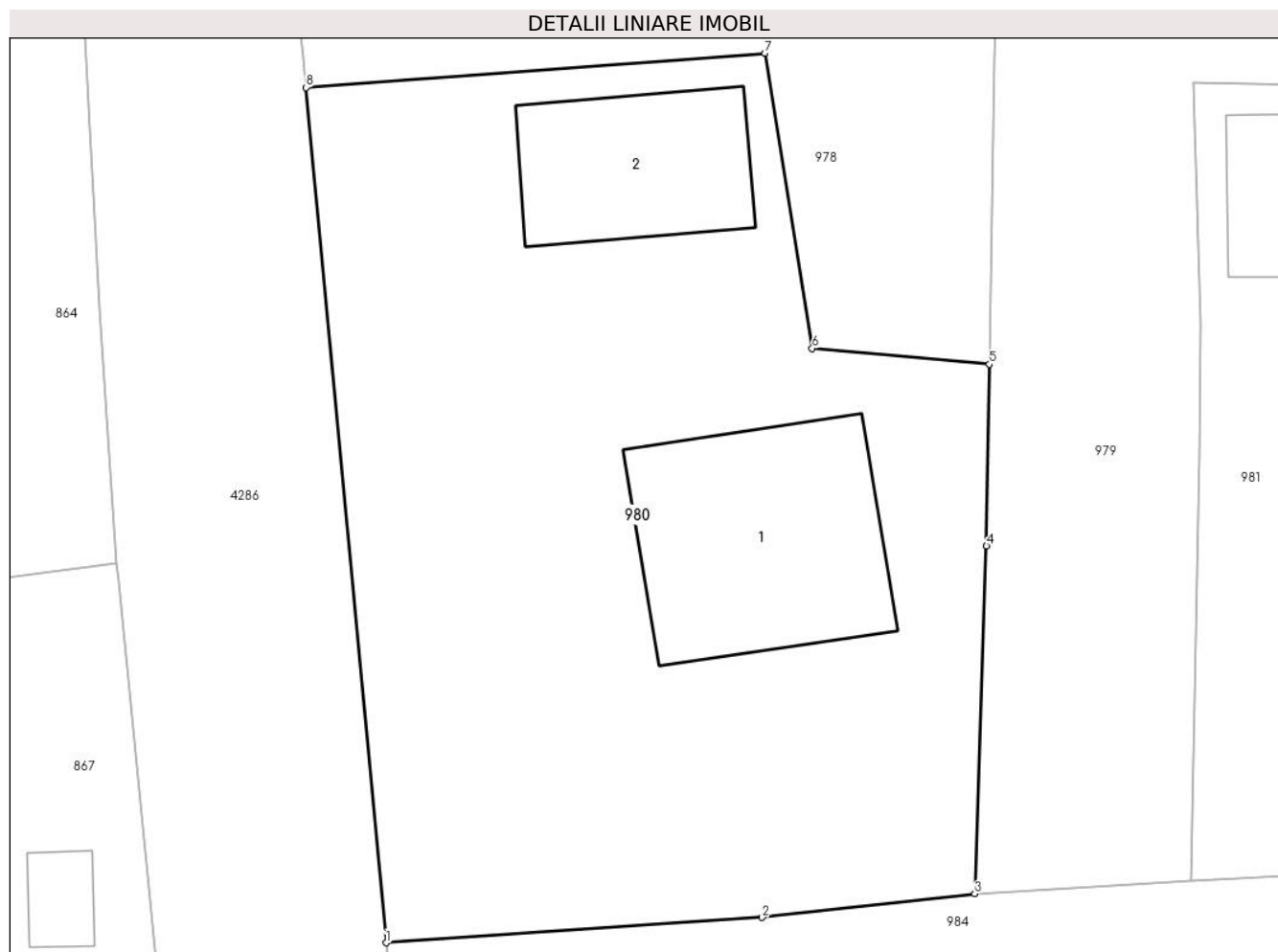
**C. Partea III. SARCINI .**

Inscrieri privind dezmembramintele dreptului de proprietate, drepturi reale de garanție și sarcini	Referințe
NU SUNT	

### Teren

Nr cadastral	Suprafața (mp)*	Observații / Referințe
34456	900	

\* Suprafața este determinată în planul de proiecție Stereo 70.



### Date referitoare la teren

Crt	Categorie folosință	Intra vilan	Suprafața (mp)	Tarla	Parcelă	Nr. topo	Observații / Referințe
1	curți constructii	DA	900	-	-	-	

### Date referitoare la construcții

Crt	Număr	Destinație construcție	Supraf. (mp)	Situație juridică	Observații / Referințe
A1.1	34456-C1	construcții de locuințe	98	Cu acte	Nr. niveluri:2; S. construita la sol:98 mp; S. construita desfasurata:162 mp; Casa P+M ; Sc=93mp;Sd=162mp; ;Edificata in anul 1985
A1.2	34456-C2	construcții anexa	60	Cu acte	Nr. niveluri:1; S. construita la sol:60 mp; S. construita desfasurata:53 mp; Anexa cu un singur nivel;Sc=53mp;Sd=53mp;Edificata in anul 1985

### Lungime Segmente

1) Valorile lungimilor segmentelor sunt obținute din proiecție în plan.

Punct început	X / Y	Punct sfârșit	X / Y	Lungime segment (** (m)
1	506.428,927 635.654,775	2	506.445,078 635.655,862	16.188

Punct început	X / Y	Punct sfârșit	X / Y	Lungime segment (** (m)
2	506.445,078 635.655,862	3	506.454,209 635.656,877	9.187
3	506.454,209 635.656,877	4	506.454,714 635.671,802	14.934
4	506.454,714 635.671,802	5	506.454,829 635.679,603	7.802
5	506.454,829 635.679,603	6	506.447,225 635.680,283	7.634
6	506.447,225 635.680,283	7	506.445,197 635.692,953	12.831
7	506.445,197 635.692,953	8	506.425,486 635.691,48	19.766
8	506.425,486 635.691,48	1	506.428,927 635.654,775	36.866

\*\* Lungimile segmentelor sunt determinate în planul de proiecție Stereo 70 și sunt rotunjite la 1 milimetru.

\*\*\* Distanța dintre puncte este formată din segmente cumulate ce sunt mai mici decât valoarea 1 milimetru.





**DATE DESPRE IMOBILUL NR. 981**

Oficiul de Cadastru și Publicitate Imobiliară SUCEAVA  
Biroul de Cadastru și Publicitate Imobiliară Vatra Dornei

**A. Partea I. Descrierea imobilului**

TEREN Intravilan

Adresa: Loc. Dornisoara, Drumul Dornisoara, Nr. 46, Jud. Suceava

Nr. Crt	Nr cadastral Nr. topografic	Suprafața* (mp)	Observații / Referințe
A1	31229	567	Sector cadastral:44 Teren neimprijmit;

**Construcții**

Crt	Nr cadastral Nr. topografic	Adresa	Observații / Referințe
A1.1	31229	Loc. Dornisoara, Drumul Dornisoara, Nr. 46, Jud. Suceava	Nr. niveluri:2; S. construita la sol:102 mp; S. construita desfasurata:153 mp; LOCUINTA DIN LEMN CU PARTER SI MANSARDA,CONSTRUITA IN ANUL 1986,FARA CERTIFICAT DE PERFORMANTA ENERGETICA SI FARA LIFT
A1.2	31229	Loc. Dornisoara, Drumul Dornisoara, Nr. 46, Jud. Suceava	Nr. niveluri:1; S. construita la sol:30 mp; S. construita desfasurata:30 mp; ANEXA DIN LEMN CONSTRUITA IN ANUL 2000

**B. Partea II. Proprietari și acte**

Inscrieri privitoare la dreptul de proprietate și alte drepturi reale		Referințe
<b>3304 / 27/02/2014</b>		
Act Notarial nr. 472, din 26/02/2014 emis de Rotaru Raul Gabriel;		
B1	Se infiinteaza cartea funciara 31229 a imobilului cu numarul cadastral 31229/Poiana Stampei, rezultat din dezmembrarea imobilului cu numarul cadastral 31210 in scris in cartea funciara 31210;	A1, A1.1, A1.2
Act Notarial nr. 471, din 26/02/2014 emis de Rotaru Raul Gabriel (sentința civilă nr. 713 din 08.08.2002 a Judecătoriei Vatra Dornei);		
B4	se notează apartenența la categoria bunurilor comune în devălmășie aparținând foștilor soți Acrîșmăriței Mihai și Lupu Aurica, a imobilului teren și construcții înscris în Partea I	A1, A1.1, A1.2
<b>13096 / 03/09/2018</b>		
Act Notarial nr. 77, din 31/08/2018 emis de Rotaru RAUL- GABRIEL;		
B5	Intabulare, drept de PROPRIETATE, dobandit prin Succesiune, cota actuala 1/2, cota initiala 1/2 1) ACRÎȘMĂRIȚEI PETRU	A1, A1.1, A1.2
<b>13097 / 03/09/2018</b>		
Act Notarial nr. 2167, din 31/08/2018 emis de Rotaru RAUL- GABRIEL;		
B6	Intabulare, drept de PROPRIETATE, dobandit prin Conventie, cota actuala 1/2, cota initiala 1/2 1) ACRÎȘMĂRIȚEI PETRU	A1, A1.1, A1.2

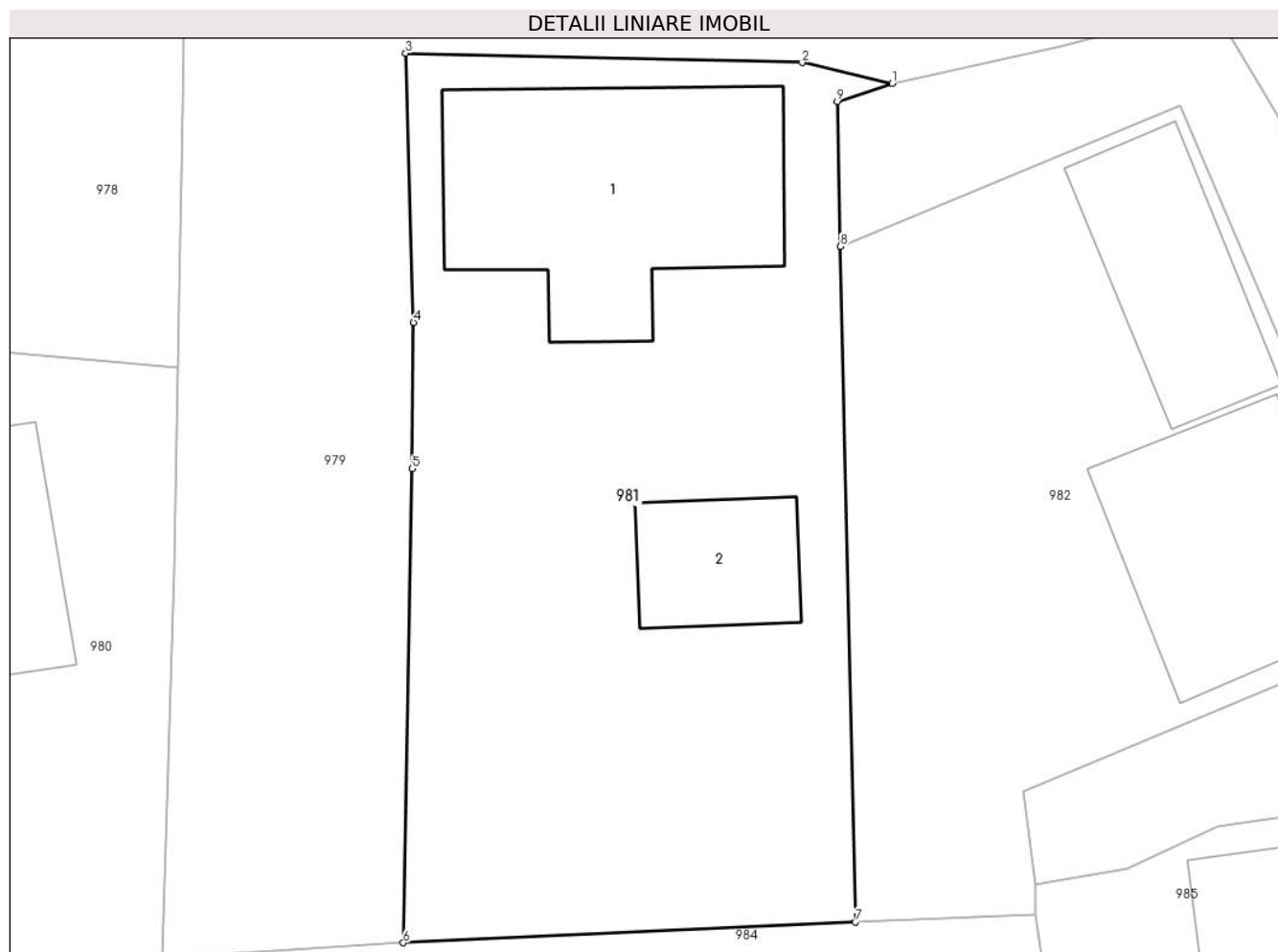
**C. Partea III. SARCINI**

Inscrieri privind dezmembramintele dreptului de proprietate, drepturi reale de garanție și sarcini		Referințe
<b>13097 / 03/09/2018</b>		
Act Notarial nr. 2167, din 31/08/2018 emis de Rotaru RAUL- GABRIEL;		
C1	Intabulare, drept de UZUFRACT VIAGER, dobandit prin Conventie, cota actuala 1/1, cota initiala 1/1 1) LUPU AURICA	A1, A1.1, A1.2

**Teren**

Nr cadastral	Suprafața (mp)*	Observații / Referințe
31229	567	

\* Suprafața este determinată în planul de proiecție Stereo 70.



**Date referitoare la teren**

Crt	Categorie folosință	Intravilan	Suprafața (mp)	Tarla	Parcelă	Nr. topo	Observații / Referințe
1	curți construcții	DA	567	-	-	-	teren curți construcții parțial împrejmuit cu gard

**Date referitoare la construcții**

Crt	Număr	Destinație construcție	Supraf. (mp)	Situație juridică	Observații / Referințe
A1.1	31229	construcții de locuințe	102	Cu acte	Nr. niveluri:2; S. construită la sol:102 mp; S. construită desfășurată:153 mp; LOCUINȚA DIN LEMN CU PARTER SI MANSARDA,CONSTRUITA IN ANUL 1986,FARA CERTIFICAT DE PERFORMANTA ENERGETICA SI FARA LIFT
A1.2	31229	construcții anexa	30	Cu acte	Nr. niveluri:1; S. construită la sol:30 mp; S. construită desfășurată:30 mp; ANEXA DIN LEMN CONSTRUITA IN ANUL 2000

**Lungime Segmente**

1) Valorile lungimilor segmentelor sunt obținute din proiecție în plan.

Punct început	X / Y	Punct sfârșit	X / Y	Lungime segment (** (m)
1	506.482,338 635.690,524	2	506.478,875 635.691,332	3.556

Punct început	X / Y	Punct sfârşit	X / Y	Lungime segment (** (m)
2	506.478,875 635.691,332	3	506.463,607 635.691,691	15.272
3	506.463,607 635.691,691	4	506.463,907 635.681,333	10.362
4	506.463,907 635.681,333	5	506.463,865 635.675,701	5.632
5	506.463,865 635.675,701	6	506.463,515 635.657,458	18.246
6	506.463,515 635.657,458	7	506.480,937 635.658,249	17.44
7	506.480,937 635.658,249	8	506.480,35 635.684,254	26.012
8	506.480,35 635.684,254	9	506.480,224 635.689,836	5.583
9	506.480,224 635.689,836	1	506.482,338 635.690,524	2.223

\*\* Lungimile segmentelor sunt determinate în planul de proiecție Stereo 70 și sunt rotunjite la 1 milimetru.

\*\*\* Distanța dintre puncte este formată din segmente cumulate ce sunt mai mici decât valoarea 1 milimetru.



**DATE DESPRE IMOBILUL NR. 982**

Oficiul de Cadastru și Publicitate Imobiliară SUCEAVA  
Biroul de Cadastru și Publicitate Imobiliară Vatra Dornei

**A. Partea I. Descrierea imobilului**

TEREN Intravilan

Adresa: Loc. Dornisoara, Drumul Dornisoara, Nr. 47, Jud. Suceava

Nr. Crt	Nr cadastral Nr. topografic	Suprafața* (mp)	Observații / Referințe
A1	31230	433	Sector cadastral:44 Teren neimprijmit;

**Construcții**

Crt	Nr cadastral Nr. topografic	Adresa	Observații / Referințe
A1.1	31230	Loc. Dornisoara, Nr. 47, Jud. Suceava	Nr. niveluri:2; S. construita la sol:76 mp; S. construita desfasurata:114 mp;
A1.2	31230	Loc. Dornisoara, Nr. 47, Jud. Suceava	Nr. niveluri:1; S. construita la sol:50 mp; S. construita desfasurata:50 mp;

**B. Partea II. Proprietari și acte**

Inscrieri privitoare la dreptul de proprietate și alte drepturi reale		Referințe
<b>3304 / 27/02/2014</b>		
Act Notarial nr. 472, din 26/02/2014 emis de Rotaru Raul Gabriel;		
B1	Se infiinteaza cartea funciara 31230 a imobilului cu numarul cadastral 31230/Poiana Stampei, rezultat din dezmembrarea imobilului cu numarul cadastral 31210 inscris in cartea funciara 31210;	A1
Act Notarial nr. 471, din 26/02/2014 emis de Rotaru Raul Gabriel (sentința civilă nr. 713 din 08.08.2002 a Judecătoriei Vatra Dornei);		
B4	se notează apartenența la categoria bunurilor comune în devălmășie aparținând foștilor soți Acrășmăriței Mihai și Lupu Aurica, a imobilului teren înscris în Partea I	A1
<i>OBSERVATII: pozitie transcrisa din CF 31210/Poiana Stampei, inscrisa prin incheierea nr. 3303 din 27/02/2014;</i>		
<b>3305 / 27/02/2014</b>		
Act Notarial nr. 477, din 26/02/2014 emis de Rotaru Raul Gabriel;		
B5	Intabulare, drept de PROPRIETATE bun propriu, dobandit prin Conventie, cota actuala 1/1, cota initiala 1/1 1) ACRÎȘMARIȚEI DUMITRU	A1
/		
Act Administrativ nr. 2981, din 31/03/2023 emis de PRIMĂRIA COMUNEI POIANA STAMPEI;		
B6	Intabulare, drept de PROPRIETATE, dobandit prin Lege, cota actuala 1/1, cota initiala 1/1 1) ACRÎȘMARIȚEI DUMITRU	A1.1, A1.2

**C. Partea III. SARCINI .**

Inscrieri privind dezmembramintele dreptului de proprietate, drepturi reale de garanție și sarcini	Referințe
NU SUNT	

**Teren**

Nr cadastral	Suprafața (mp)*	Observații / Referințe
31230	433	

\* Suprafața este determinată în planul de proiecție Stereo 70.



**Date referitoare la teren**

Crt	Categorie folosință	Intra vilan	Suprafața (mp)	Tarla	Parcelă	Nr. topo	Observații / Referințe
1	curți constructii	DA	433	-	-	-	teren curți constructii partial imprejmuit cu gard

**Date referitoare la construcții**

Crt	Număr	Destinație construcție	Supraf. (mp)	Situație juridică	Observații / Referințe
A1.1	31230	construcții de locuințe	76	Cu acte	Nr. niveluri:2; S. construita la sol:76 mp; S. construita desfasurata:114 mp;
A1.2	31230	construcții anexa	50	Cu acte	Nr. niveluri:1; S. construita la sol:50 mp; S. construita desfasurata:50 mp;

**Lungime Segmente**

1) Valorile lungimilor segmentelor sunt obținute din proiecție în plan.

Punct început	X / Y	Punct sfârșit	X / Y	Lungime segment (** (m)
1	506.487,848 635.659,714	2	506.487,41 635.663,287	3.6
2	506.487,41 635.663,287	3	506.502,02 635.669,404	15.839
3	506.502,02 635.669,404	4	506.493,44 635.689,685	22.021

Punct început	X / Y	Punct sfârșit	X / Y	Lungime segment (** (m)
4	506.493,44 635.689,685	5	506.480,35 635.684,254	14.172
5	506.480,35 635.684,254	6	506.480,937 635.658,249	26.012
6	506.480,937 635.658,249	7	506.487,882 635.658,555	6.952
7	506.487,882 635.658,555	1	506.487,848 635.659,714	1.159

\*\* Lungimile segmentelor sunt determinate în planul de proiecție Stereo 70 și sunt rotunjite la 1 milimetru.

\*\*\* Distanța dintre puncte este formată din segmente cumulate ce sunt mai mici decât valoarea 1 milimetru.





**DATE DESPRE IMOBILUL NR. 983**

Oficiul de Cadastru și Publicitate Imobiliară SUCEAVA  
Biroul de Cadastru și Publicitate Imobiliară Vatra Dornei

**A. Partea I. Descrierea imobilului**

TEREN Intravilan

Adresa: Loc. Dornisoara, Jud. Suceava

Nr. Crt	Nr cadastral Nr. topografic	Suprafața* (mp)	Observații / Referințe
A1		283	Sector cadastral:44 Teren neimprejmut;

**B. Partea II. Proprietari și acte**

Inscrieri privitoare la dreptul de proprietate și alte drepturi reale		Referințe
/		
Act Normativ nr. 7, din 13/03/1996 emis de PARLAMENTUL ROMANIEI;		
B1	Intabulare, drept de PROPRIETATE, dobândit prin Lege, cota actuala 1/1, cota initiala 1/1 1) NEIDENTIFICAT NEIDENTIFICAT	A1
Act Administrativ nr. 5056, din 31/05/2023 emis de PRIMARIA COMUNEI POIANA STAMPEI;		
B2	SE NOTEAZA POSESIA FAPTICA IN FAVOAREA LUI 1) ACRÎȘMARIȚEI DUMITRU	A1

**C. Partea III. SARCINI .**

Inscrieri privind dezmembramintele dreptului de proprietate, drepturi reale de garanție și sarcini	Referințe
NU SUNT	

**Teren**

Nr cadastral	Suprafața (mp)*	Observații / Referințe
	283	

\* Suprafața este determinată în planul de proiecție Stereo 70.



**Date referitoare la teren**

Crt	Categorie folosință	Intravilan	Suprafața (mp)	Tarla	Parcelă	Nr. topo	Observații / Referințe
1	curți constructii	DA	283	-	-	-	

**Lungime Segmente**

1) Valorile lungimilor segmentelor sunt obținute din proiecție în plan.

Punct început	X / Y	Punct sfârșit	X / Y	Lungime segment (** (m)
1	506.502,967 635.679,533	2	506.494,262 635.694,221	17.074
2	506.494,262 635.694,221	3	506.492,236 635.692,832	2.456
3	506.492,236 635.692,832	4	506.488,851 635.691,944	3.5
4	506.488,851 635.691,944	5	506.482,338 635.690,524	6.666
5	506.482,338 635.690,524	6	506.480,224 635.689,836	2.223

Punct început	X / Y	Punct sfârșit	X / Y	Lungime segment (** (m)
6	506.480,224 635.689,836	7	506.480,35 635.684,254	5.583
7	506.480,35 635.684,254	8	506.493,44 635.689,685	14.172
8	506.493,44 635.689,685	9	506.502,02 635.669,404	22.021
9	506.502,02 635.669,404	10	506.487,41 635.663,287	15.839
10	506.487,41 635.663,287	11	506.487,848 635.659,714	3.6
11	506.487,848 635.659,714	12	506.491,41 635.660,297	3.609
12	506.491,41 635.660,297	13	506.494,896 635.661,957	3.861
13	506.494,896 635.661,957	14	506.500,53 635.662,784	5.694
14	506.500,53 635.662,784	15	506.504,483 635.664,067	4.156
15	506.504,483 635.664,067	16	506.506,179 635.664,775	1.838
16	506.506,179 635.664,775	17	506.508,954 635.665,933	3.007
17	506.508,954 635.665,933	18	506.509,68 635.666,237	0.787
18	506.509,68 635.666,237	19	506.510,603 635.666,622	1.0
19	506.510,603 635.666,622	1	506.502,967 635.679,533	15.0

\*\* Lungimile segmentelor sunt determinate în planul de proiecție Stereo 70 și sunt rotunjite la 1 milimetru.

\*\*\* Distanța dintre puncte este formată din segmente cumulate ce sunt mai mici decât valoarea 1 milimetru.



**DATE DESPRE IMOBILUL NR. 984**

Oficiul de Cadastru și Publicitate Imobiliară SUCEAVA  
Biroul de Cadastru și Publicitate Imobiliară Vatra Dornei

**A. Partea I. Descrierea imobilului**

TEREN Intravilan

Adresa: Loc. Dornisoara, Jud. Suceava

Nr. Crt	Nr cadastral Nr. topografic	Suprafața* (mp)	Observații / Referințe
A1	34513	552	Sector cadastral:44 Teren neimprejmuit;

**B. Partea II. Proprietari și acte**

Inscrieri privitoare la dreptul de proprietate și alte drepturi reale		Referințe
<b>14085 / 02/09/2022</b>		
Act Administrativ nr. 107, din 30/08/2022 emis de Consiliul Local al Comunei Poiana Stampei (HCL ; act administrativ nr 6706 din 02.09.2022, emis de Comuna Poiana Stampei);		
B1	Intabulare, drept de PROPRIETATE, dobândit prin Lege, cota actuala 1/1, cota initiala 1/1 1) COMUNA POIANA STAMPEI, CIF:5021250, Domeniul Public	A1

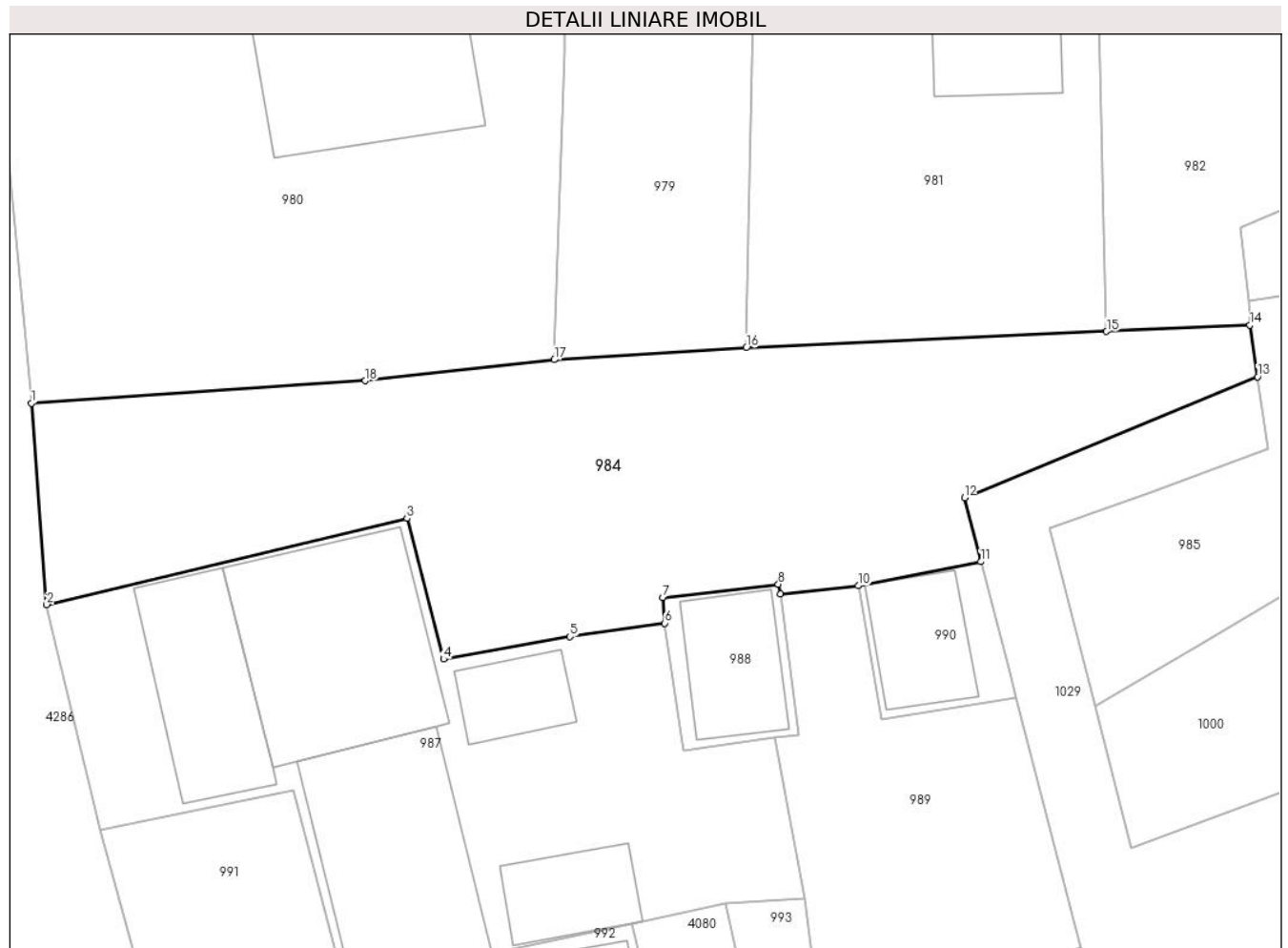
**C. Partea III. SARCINI .**

Inscrieri privind dezmembramintele dreptului de proprietate, drepturi reale de garanție și sarcini	Referințe
NU SUNT	

**Teren**

Nr cadastral	Suprafața (mp)*	Observații / Referințe
34513	552	

\* Suprafața este determinată în planul de proiecție Stereo 70.



**Date referitoare la teren**

Crt	Categorie folosință	Intra vilan	Suprafața (mp)	Tarla	Parcelă	Nr. topo	Observații / Referințe
1	drum	DA	552	-	-	-	Neimprejmut.

**Lungime Segmente**

1) Valorile lungimilor segmentelor sunt obținute din proiecție în plan.

Punct început	X / Y	Punct sfârșit	X / Y	Lungime segment (** (m)
1	506.428,927 635.654,775	2	506.429,666 635.645,052	9.751
2	506.429,666 635.645,052	3	506.447,102 635.649,21	17.925
3	506.447,102 635.649,21	4	506.448,867 635.642,415	7.02
4	506.448,867 635.642,415	5	506.454,986 635.643,504	6.215
5	506.454,986 635.643,504	6	506.459,563 635.644,149	4.622

Punct început	X / Y	Punct sfârșit	X / Y	Lungime segment (** (m)
6	506.459,563 635.644,149	7	506.459,466 635.645,398	1.253
7	506.459,466 635.645,398	8	506.465,06 635.646,033	5.63
8	506.465,06 635.646,033	9	506.465,156 635.645,571	0.472
9	506.465,156 635.645,571	10	506.468,924 635.645,96	3.788
10	506.468,924 635.645,96	11	506.474,854 635.647,122	6.043
11	506.474,854 635.647,122	12	506.474,063 635.650,212	3.19
12	506.474,063 635.650,212	13	506.488,246 635.656,049	15.337
13	506.488,246 635.656,049	14	506.487,882 635.658,555	2.532
14	506.487,882 635.658,555	15	506.480,937 635.658,249	6.952
15	506.480,937 635.658,249	16	506.463,515 635.657,458	17.44
16	506.463,515 635.657,458	17	506.454,209 635.656,877	9.324
17	506.454,209 635.656,877	18	506.445,078 635.655,862	9.187
18	506.445,078 635.655,862	1	506.428,927 635.654,775	16.188

\*\* Lungimile segmentelor sunt determinate în planul de proiecție Stereo 70 și sunt rotunjite la 1 milimetru.

\*\*\* Distanța dintre puncte este formată din segmente cumulate ce sunt mai mici decât valoarea 1 milimetru.





**DATE DESPRE IMOBILUL NR. 985**

Oficiul de Cadastru și Publicitate Imobiliară SUCEAVA  
Biroul de Cadastru și Publicitate Imobiliară Vatra Dornei

**A. Partea I. Descrierea imobilului**

TEREN Intravilan

Adresa: Loc. Dornisoara, Nr. 48, Jud. Suceava

Nr. Crt	Nr cadastral Nr. topografic	Suprafața* (mp)	Observații / Referințe
A1		500	Sector cadastral:44 Teren neimprijmit;

**Construcții**

Crt	Nr cadastral Nr. topografic	Adresa	Observații / Referințe
A1.1		Loc. Dornisoara, Nr. 48, Jud. Suceava	Nr. niveluri:1; S. construita la sol:81 mp; S. construita desfasurata:121 mp;
A1.2		Loc. Dornisoara, Nr. 48, Jud. Suceava	Nr. niveluri:1; S. construita la sol:67 mp; S. construita desfasurata:67 mp;
A1.3		Loc. Dornisoara, Nr. 48, Jud. Suceava	Nr. niveluri:1; S. construita la sol:9 mp; S. construita desfasurata:9 mp;

**B. Partea II. Proprietari și acte**

Inscrieri privitoare la dreptul de proprietate și alte drepturi reale		Referințe
/		
Act Administrativ nr. 77, din 30/07/1993 emis de CJPSDPAT SUCEAVA;		
B1	Intabulare, drept de PROPRIETATE, dobandit prin Constituire, cota actuala 1/1, cota initiala 1/1 1) ACRASMARITEI VICTOR	A1
Act Normativ nr. 2981, din 31/03/2023 emis de PRIMARIA COMUNEI POIANA STAMPEI;		
B2	Intabulare, drept de PROPRIETATE, dobandit prin Lege, cota actuala 1/1, cota initiala 1/1 1) ACRASMARITEI VICTOR	A1.1, A1.2, A1.3

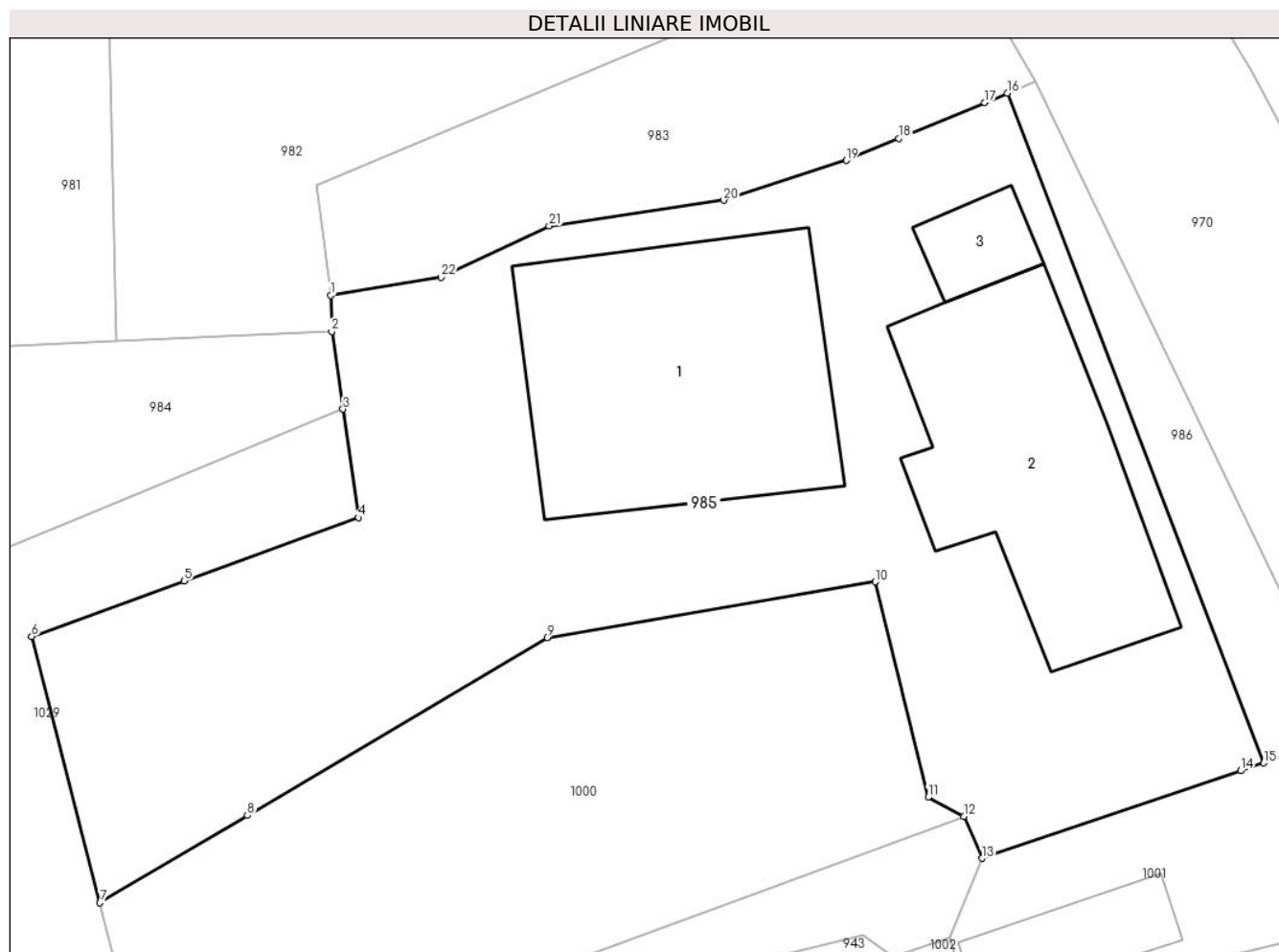
**C. Partea III. SARCINI .**

Inscrieri privind dezmembramintele dreptului de proprietate, drepturi reale de garanție și sarcini	Referințe
NU SUNT	

### Teren

Nr cadastral	Suprafața (mp)*	Observații / Referințe
	500	

\* Suprafața este determinată în planul de proiecție Stereo 70.



### Date referitoare la teren

Crt	Categorie folosință	Intravilan	Suprafața (mp)	Tarla	Parcelă	Nr. topo	Observații / Referințe
1	curți constructii	DA	500	-	-	-	

### Date referitoare la construcții

Crt	Număr	Destinație construcție	Supraf. (mp)	Situație juridică	Observații / Referințe
A1.1		construcții de locuințe	81	Cu acte	Nr. niveluri:1; S. construita la sol:81 mp; S. construita desfasurata:121 mp;
A1.2		construcții anexa	67	Cu acte	Nr. niveluri:1; S. construita la sol:67 mp; S. construita desfasurata:67 mp;
A1.3		construcții anexa	9	Cu acte	Nr. niveluri:1; S. construita la sol:9 mp; S. construita desfasurata:9 mp;

### Lungime Segmente

1) Valorile lungimilor segmentelor sunt obținute din proiecție în plan.

Punct început	X / Y	Punct sfârșit	X / Y	Lungime segment (** (m)
1	506.487,848 635.659,714	2	506.487,882 635.658,555	1.159
3	506.488,246 635.656,049	4	506.488,753 635.652,549	3.537

Punct început	X / Y	Punct sfârșit	X / Y	Lungime segment (** (m)
2	506.487,882 635.658,555	3	506.488,246 635.656,049	2.532
4	506.488,753 635.652,549	5	506.483,124 635.650,506	5.988

Punct început	X / Y	Punct sfârșit	X / Y	Lungime segment (** (m)
5	506.483,124 635.650,506	6	506.478,2 635.648,719	5.238
7	506.480,406 635.640,132	8	506.485,162 635.642,951	5.529
9	506.494,829 635.648,681	10	506.505,425 635.650,483	10.748
11	506.507,128 635.643,534	12	506.508,276 635.642,925	1.3
13	506.508,858 635.641,569	14	506.517,209 635.644,392	8.815
15	506.517,955 635.644,645	16	506.509,68 635.666,237	23.123
17	506.508,954 635.665,933	18	506.506,179 635.664,775	3.007
19	506.504,483 635.664,067	20	506.500,53 635.662,784	4.156
21	506.494,896 635.661,957	22	506.491,41 635.660,297	3.861

Punct început	X / Y	Punct sfârșit	X / Y	Lungime segment (** (m)
6	506.478,2 635.648,719	7	506.480,406 635.640,132	8.866
8	506.485,162 635.642,951	9	506.494,829 635.648,681	11.238
10	506.505,425 635.650,483	11	506.507,128 635.643,534	7.155
12	506.508,276 635.642,925	13	506.508,858 635.641,569	1.476
14	506.517,209 635.644,392	15	506.517,955 635.644,645	0.788
16	506.509,68 635.666,237	17	506.508,954 635.665,933	0.787
18	506.506,179 635.664,775	19	506.504,483 635.664,067	1.838
20	506.500,53 635.662,784	21	506.494,896 635.661,957	5.694
22	506.491,41 635.660,297	1	506.487,848 635.659,714	3.609

\*\* Lungimile segmentelor sunt determinate în planul de proiecție Stereo 70 și sunt rotunjite la 1 milimetru.

\*\*\* Distanța dintre puncte este formată din segmente cumulate ce sunt mai mici decât valoarea 1 milimetru.



**DATE DESPRE IMOBILUL NR. 986**

Oficiul de Cadastru și Publicitate Imobiliară SUCEAVA  
Biroul de Cadastru și Publicitate Imobiliară Vatra Dornei

**A. Partea I. Descrierea imobilului**

TEREN Intravilan

Adresa: Loc. Dornisoara, Jud. Suceava

Nr. Crt	Nr cadastral Nr. topografic	Suprafața* (mp)	Observații / Referințe
A1		44	Sector cadastral:44 Teren neimprejmut;

**B. Partea II. Proprietari și acte**

Inscrieri privitoare la dreptul de proprietate și alte drepturi reale		Referințe
/		
Act Normativ nr. 7, din 13/03/1996 emis de PARLAMENTUL ROMANIEI;		
B1	Intabulare, drept de PROPRIETATE, dobandit prin Lege, cota actuala 1/1, cota initiala 1/1 1) NEIDENTIFICAT NEIDENTIFICAT	A1
Act Administrativ nr. 5056, din 31/05/2023 emis de PRIMARIA COMUNEI POIANA STAMPEI;		
B2	SE NOTEAZA POSESIA FAPTICA IN FAVOAREA LUI 1) ACRASMARITEI VICTOR	A1

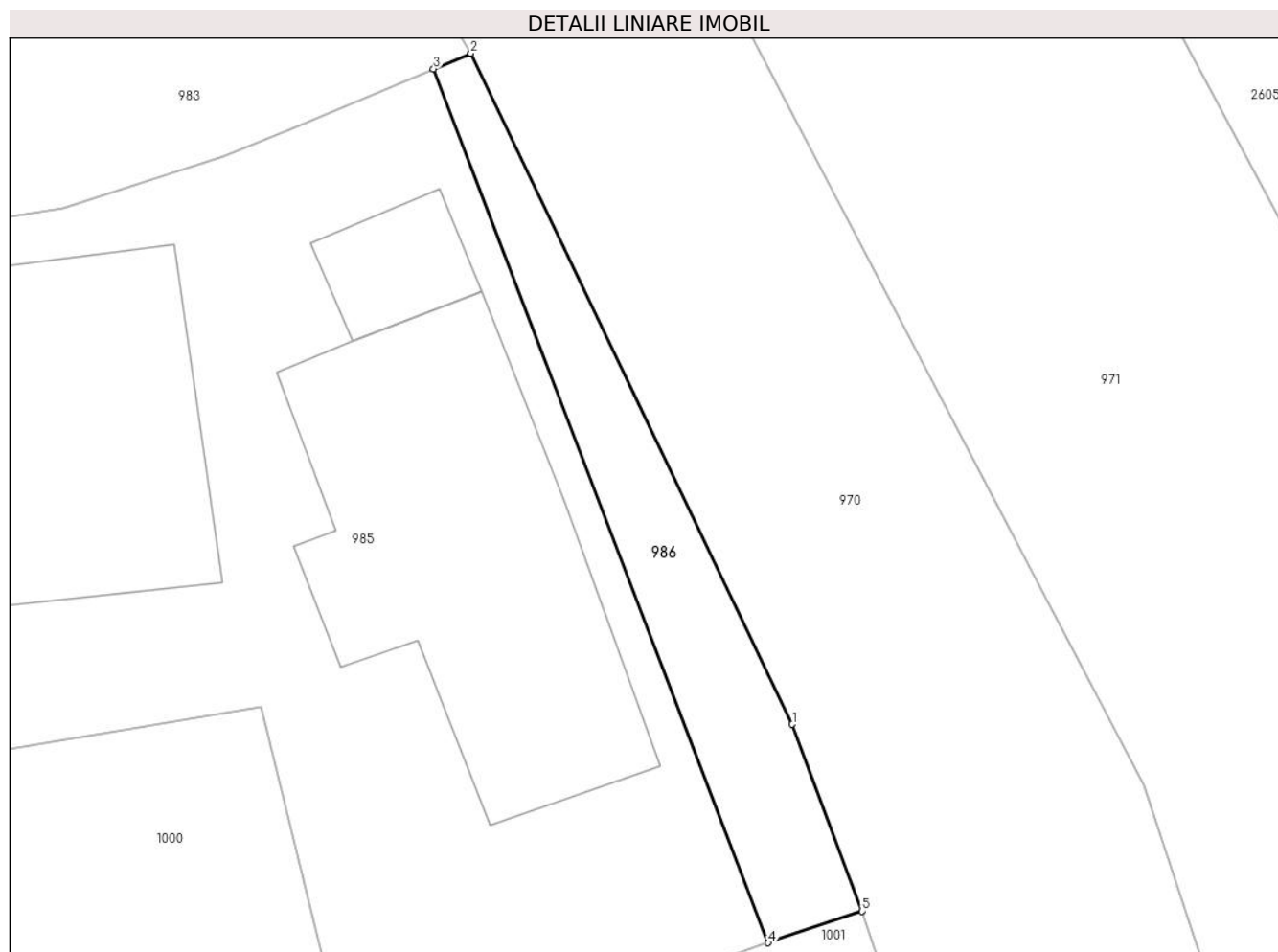
**C. Partea III. SARCINI .**

Inscrieri privind dezmembramintele dreptului de proprietate, drepturi reale de garanție și sarcini	Referințe
NU SUNT	

**Teren**

Nr cadastral	Suprafața (mp)*	Observații / Referințe
	44	

\* Suprafața este determinată în planul de proiecție Stereo 70.



**Date referitoare la teren**

Crt	Categorie folosință	Intravilan	Suprafața (mp)	Tarla	Parcelă	Nr. topo	Observații / Referințe
1	curți constructii	DA	44	-	-	-	

**Lungime Segmente**

1) Valorile lungimilor segmentelor sunt obținute din proiecție în plan.

Punct început	X / Y	Punct sfârșit	X / Y	Lungime segment (** (m)
1	506.518,55 635.650,044	2	506.510,603 635.666,622	18.384
2	506.510,603 635.666,622	3	506.509,68 635.666,237	1.0
3	506.509,68 635.666,237	4	506.517,955 635.644,645	23.123
4	506.517,955 635.644,645	5	506.520,268 635.645,426	2.441
5	506.520,268 635.645,426	1	506.518,55 635.650,044	4.927

**\*\* Lungimile segmentelor sunt determinate în planul de proiecție Stereo 70 și sunt rotunjite la 1 milimetru.**

**\*\*\* Distanța dintre puncte este formată din segmente cumulate ce sunt mai mici decât valoarea 1 milimetru.**





**DATE DESPRE IMOBILUL NR. 987**

Oficiul de Cadastru și Publicitate Imobiliară SUCEAVA  
Biroul de Cadastru și Publicitate Imobiliară Vatra Dornei

**A. Partea I. Descrierea imobilului**

TEREN Intravilan

Adresa: Loc. Dornisoara, Nr. 49A, Jud. Suceava

Nr. Crt	Nr cadastral Nr. topografic	Suprafața* (mp)	Observații / Referințe
A1		500	Sector cadastral:44 Teren neimprijmit;

**Construcții**

Crt	Nr cadastral Nr. topografic	Adresa	Observații / Referințe
A1.1		Loc. Dornisoara, Nr. 49A, Jud. Suceava	Nr. niveluri:1; S. construita la sol:48 mp; S. construita desfasurata:48 mp;
A1.2		Loc. Dornisoara, Nr. 49A, Jud. Suceava	Nr. niveluri:1; S. construita la sol:87 mp; S. construita desfasurata:87 mp;
A1.3		Loc. Dornisoara, Nr. 49A, Jud. Suceava	Nr. niveluri:1; S. construita la sol:104 mp; S. construita desfasurata:104 mp;
A1.4		Loc. Dornisoara, Nr. 49A, Jud. Suceava	Nr. niveluri:1; S. construita la sol:19 mp; S. construita desfasurata:19 mp;
A1.5		Loc. Dornisoara, Nr. 49A, Jud. Suceava	Nr. niveluri:1; S. construita la sol:24 mp; S. construita desfasurata:24 mp;

**B. Partea II. Proprietari și acte**

Inscrieri privitoare la dreptul de proprietate și alte drepturi reale		Referințe
/		
Act Normativ nr. 7, din 13/03/1996 emis de PARLAMENTUL ROMANIEI;		
B1	Intabulare, drept de PROPRIETATE, dobandit prin Lege, cota actuala 1/1, cota initiala 1/1 1) NEIDENTIFICAT NEIDENTIFICAT	A1
Act Administrativ nr. 5056, din 31/05/2023 emis de PRIMARIA COMUNEI POIANA STAMPEI;		
B2	SE NOTEAZA POSESIA FAPTICA IN FAVOAREA LUI 1) PILUG LAURIAN-VALERIU	A1
Act Administrativ nr. 2981, din 31/03/2023 emis de PRIMARIA COMUNEI POIANA STAMPEI;		
B3	Intabulare, drept de PROPRIETATE, dobandit prin Lege, cota actuala 1/1, cota initiala 1/1 1) PILUG LAURIAN-VALERIU	A1.1, A1.2, A1.3, A1.4, A1.5

**C. Partea III. SARCINI .**

Inscrieri privind dezmembramintele dreptului de proprietate, drepturi reale de garanție și sarcini	Referințe
NU SUNT	

**Teren**

Nr cadastral	Suprafața (mp)*	Observații / Referințe
	500	

\* Suprafața este determinată în planul de proiecție Stereo 70.



**Date referitoare la teren**

Crt	Categorie folosință	Intravilan	Suprafața (mp)	Tarla	Parcelă	Nr. topo	Observații / Referințe
1	curți constructii	DA	500	-	-	-	

**Date referitoare la construcții**

Crt	Număr	Destinație construcție	Supraf. (mp)	Situație juridică	Observații / Referințe
A1.1		constructii anexa	48	Cu acte	Nr. niveluri:1; S. construita la sol:48 mp; S. construita desfasurata:48 mp;
A1.2		constructii anexa	87	Cu acte	Nr. niveluri:1; S. construita la sol:87 mp; S. construita desfasurata:87 mp;
A1.3		constructii anexa	104	Cu acte	Nr. niveluri:1; S. construita la sol:104 mp; S. construita desfasurata:104 mp;
A1.4		constructii anexa	19	Cu acte	Nr. niveluri:1; S. construita la sol:19 mp; S. construita desfasurata:19 mp;
A1.5		constructii anexa	24	Cu acte	Nr. niveluri:1; S. construita la sol:24 mp; S. construita desfasurata:24 mp;

**Lungime Segmente**

1) Valorile lungimilor segmentelor sunt obținute din proiecție în plan.

Punct început	X / Y	Punct sfârșit	X / Y	Lungime segment (** (m)
---------------	-------	---------------	-------	-------------------------

Punct început	X / Y	Punct sfârşit	X / Y	Lungime segment (** (m)
1	506.429,666 635.645,052	2	506.432,236 635.634,171	11.18
2	506.432,236 635.634,171	3	506.441,581 635.636,092	9.54
3	506.441,581 635.636,092	4	506.445,085 635.622,721	13.823
4	506.445,085 635.622,721	5	506.452,473 635.624,47	7.592
5	506.452,473 635.624,47	6	506.451,628 635.628,268	3.891
6	506.451,628 635.628,268	7	506.457,976 635.629,641	6.495
7	506.457,976 635.629,641	8	506.462,5 635.630,62	4.629
8	506.462,5 635.630,62	9	506.466,322 635.630,837	3.828
9	506.466,322 635.630,837	10	506.464,908 635.638,629	7.919
10	506.464,908 635.638,629	11	506.460,494 635.637,983	4.461
11	506.460,494 635.637,983	12	506.459,563 635.644,149	6.236
12	506.459,563 635.644,149	13	506.454,986 635.643,504	4.622
13	506.454,986 635.643,504	14	506.448,867 635.642,415	6.215
14	506.448,867 635.642,415	15	506.447,102 635.649,21	7.02
15	506.447,102 635.649,21	1	506.429,666 635.645,052	17.925

\*\* Lungimile segmentelor sunt determinate în planul de proiecție Stereo 70 și sunt rotunjite la 1 milimetru.

\*\*\* Distanța dintre puncte este formată din segmente cumulate ce sunt mai mici decât valoarea 1 milimetru.



**DATE DESPRE IMOBILUL NR. 988**

Oficiul de Cadastru și Publicitate Imobiliară SUCEAVA  
Biroul de Cadastru și Publicitate Imobiliară Vatra Dornei

**A. Partea I. Descrierea imobilului**

TEREN Intravilan

Adresa: Loc. Dornisoara, Jud. Suceava

Nr. Crt	Nr cadastral Nr. topografic	Suprafața* (mp)	Observații / Referințe
A1		42	Sector cadastral:44 Teren neimpregmuit;

**Construcții**

Crt	Nr cadastral Nr. topografic	Adresa	Observații / Referințe
A1.1		Loc. Dornisoara, Jud. Suceava	Nr. niveluri:1; S. construita la sol:30 mp; S. construita desfasurata:30 mp;

**B. Partea II. Proprietari și acte**

Inscrieri privitoare la dreptul de proprietate și alte drepturi reale		Referințe
/		
Act Normativ nr. 7, din 13/03/1996 emis de PARLAMENTUL ROMANIEI;		
B1	Intabulare, drept de PROPRIETATE, dobandit prin Lege, cota actuala 1/1, cota initiala 1/1 1) NEIDENTIFICAT NEIDENTIFICAT	A1
Act Administrativ nr. 5056, din 31/05/2023 emis de PRIMARIA COMUNEI POIANA STAMPEI;		
B2	SE NOTEAZA POESIA FAPTICA IN FAVOAREA LUI 1) ACRÎȘMĂRIȚEI PETRU 2) ACRÎȘMĂRIȚEI RAMONA-CORINA	A1
Act Administrativ nr. 2981, din 31/03/2023 emis de PRIMARIA COMUNEI POIANA STAMPEI;		
B3	Intabulare, drept de PROPRIETATE, dobandit prin Lege, cota actuala 1/1, cota initiala 1/1 1) ACRÎȘMĂRIȚEI PETRU 2) ACRÎȘMĂRIȚEI RAMONA-CORINA	A1.1

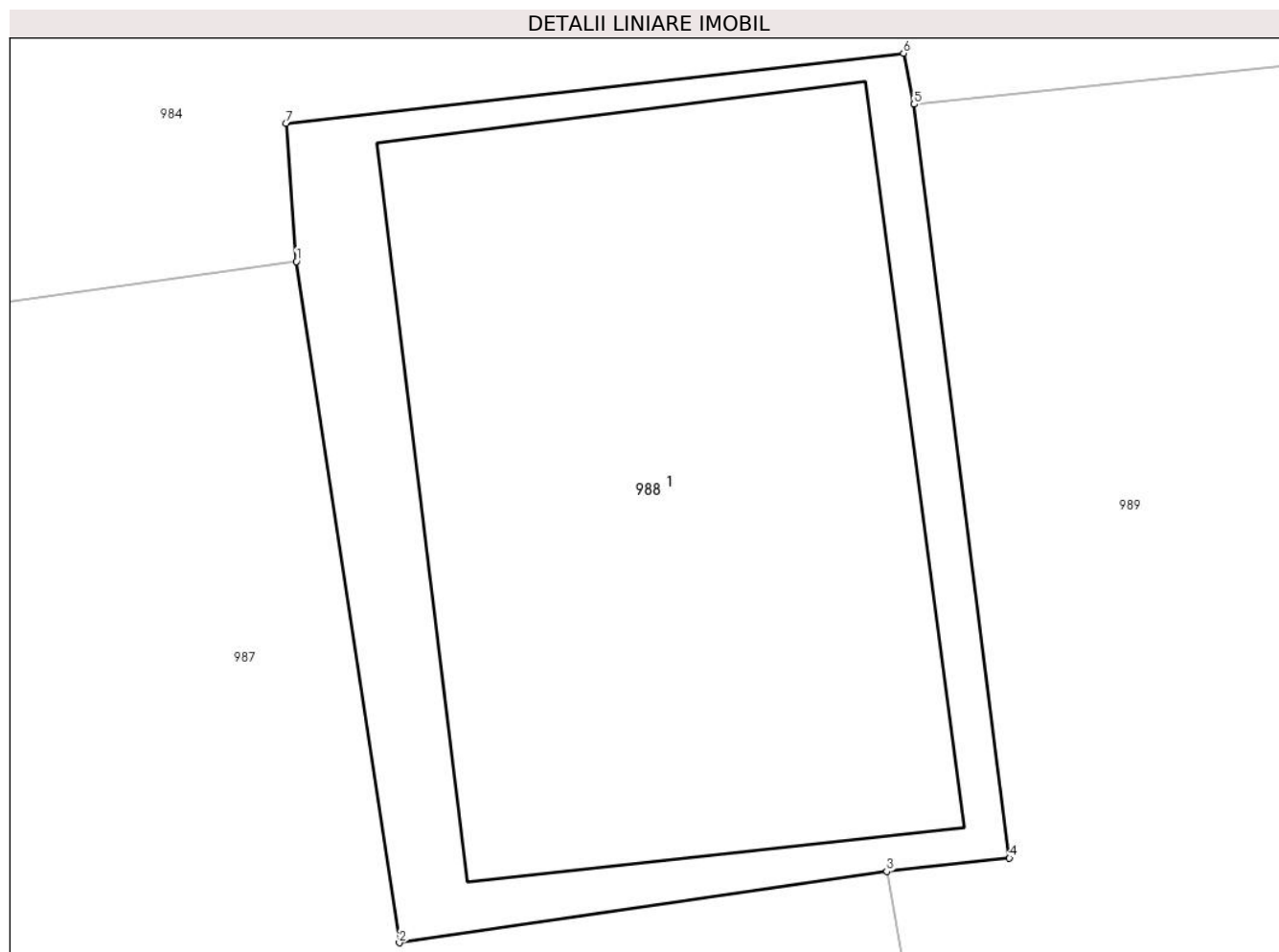
**C. Partea III. SARCINI .**

Inscrieri privind dezmembramintele dreptului de proprietate, drepturi reale de garanție și sarcini	Referințe
NU SUNT	

### Teren

Nr cadastral	Suprafaţa (mp)*	Observații / Referințe
	42	

\* Suprafața este determinată în planul de proiecție Stereo 70.



### Date referitoare la teren

Crt	Categorie folosință	Intravilan	Suprafața (mp)	Tarla	Parcelă	Nr. topo	Observații / Referințe
1	curți constructii	DA	42	-	-	-	

### Date referitoare la construcții

Crt	Număr	Destinație construcție	Supraf. (mp)	Situație juridică	Observații / Referințe
A1.1		constructii anexa	30	Cu acte	Nr. niveluri:1; S. construita la sol:30 mp; S. construita desfasurata:30 mp;

### Lungime Segmente

1) Valorile lungimilor segmentelor sunt obținute din proiecție în plan.

Punct început	X / Y	Punct sfârșit	X / Y	Lungime segment (** (m)
1	506.459,563 635.644,149	2	506.460,494 635.637,983	6.236
2	506.460,494 635.637,983	3	506.464,908 635.638,629	4.461
3	506.464,908 635.638,629	4	506.466,02 635.638,749	1.118
4	506.466,02 635.638,749	5	506.465,156 635.645,571	6.876

Punct început	X / Y	Punct sfârșit	X / Y	Lungime segment (** (m)
5	506.465,156 635.645,571	6	506.465,06 635.646,033	0.472
6	506.465,06 635.646,033	7	506.459,466 635.645,398	5.63
7	506.459,466 635.645,398	1	506.459,563 635.644,149	1.253

\*\* Lungimile segmentelor sunt determinate în planul de proiecție Stereo 70 și sunt rotunjite la 1 milimetru.

\*\*\* Distanța dintre puncte este formată din segmente cumulate ce sunt mai mici decât valoarea 1 milimetru.





**DATE DESPRE IMOBILUL NR. 989**

Oficiul de Cadastru și Publicitate Imobiliară SUCEAVA  
Biroul de Cadastru și Publicitate Imobiliară Vatra Dornei

**A. Partea I. Descrierea imobilului**

TEREN Intravilan

Adresa: Loc. Dornisoara, Jud. Suceava

Nr. Crt	Nr cadastral Nr. topografic	Suprafața* (mp)	Observații / Referințe
A1		187	Sector cadastral:44 Teren neimprejmut;

**B. Partea II. Proprietari și acte**

Inscrieri privitoare la dreptul de proprietate și alte drepturi reale	Referințe
/	
Act Normativ nr. 7, din 13/03/1996 emis de PARLAMENTUL ROMANIEI;	
B1	A1
Intabulare, drept de PROPRIETATE, dobandit prin Lege, cota actuala 1/1, cota initiala 1/1	
1) NEIDENTIFICAT NEIDENTIFICAT	
Act Administrativ nr. 5056, din 31/05/2023 emis de PRIMARIA COMUNEI POIANA STAMPEI;	
B2	A1
SE NOTEAZA POSESIA FAPTICA IN FAVOAREA LUI	
1) ACRÎȘMARIȚEI IONEL CATALIN	
2) ACRÎȘMARIȚEI MIHAELA VERONICA	

**C. Partea III. SARCINI .**

Inscrieri privind dezmembramintele dreptului de proprietate, drepturi reale de garanție și sarcini	Referințe
NU SUNT	

**Teren**

Nr cadastral	Suprafața (mp)*	Observații / Referințe
	187	

\* Suprafața este determinată în planul de proiecție Stereo 70.



**Date referitoare la teren**

Crt	Categorie folosință	Intravilan	Suprafața (mp)	Tarla	Parcelă	Nr. topo	Observații / Referințe
1	curți constructii	DA	187	-	-	-	

**Lungime Segmente**

1) Valorile lungimilor segmentelor sunt obținute din proiecție în plan.

Punct început	X / Y	Punct sfârșit	X / Y	Lungime segment (** (m)
1	506.465,156 635.645,571	2	506.466,02 635.638,749	6.876
2	506.466,02 635.638,749	3	506.464,908 635.638,629	1.118
3	506.464,908 635.638,629	4	506.466,322 635.630,837	7.919
4	506.466,322 635.630,837	5	506.467,085 635.625,206	5.682
5	506.467,085 635.625,206	6	506.479,686 635.628,454	13.013

Punct început	X / Y	Punct sfârșit	X / Y	Lungime segment (** (m)
6	506.479,686 635.628,454	7	506.476,574 635.640,566	12.505
7	506.476,574 635.640,566	8	506.470,038 635.639,489	6.624
8	506.470,038 635.639,489	9	506.468,924 635.645,96	6.566
9	506.468,924 635.645,96	1	506.465,156 635.645,571	3.788

\*\* Lungimile segmentelor sunt determinate în planul de proiecție Stereo 70 și sunt rotunjite la 1 milimetru.

\*\*\* Distanța dintre puncte este formată din segmente cumulate ce sunt mai mici decât valoarea 1 milimetru.



**DATE DESPRE IMOBILUL NR. 990**

Oficiul de Cadastru și Publicitate Imobiliară SUCEAVA  
Biroul de Cadastru și Publicitate Imobiliară Vatra Dornei

**A. Partea I. Descrierea imobilului**

TEREN Intravilan

Adresa: Loc. Dornisoara, Jud. Suceava

Nr. Crt	Nr cadastral Nr. topografic	Suprafața* (mp)	Observații / Referințe
A1		42	Sector cadastral:44 Teren neimpregmuit;

**Construcții**

Crt	Nr cadastral Nr. topografic	Adresa	Observații / Referințe
A1.1		Loc. Dornisoara, Jud. Suceava	Nr. niveluri:1; S. construita la sol:28 mp; S. construita desfasurata:28 mp;

**B. Partea II. Proprietari și acte**

Inscrieri privitoare la dreptul de proprietate și alte drepturi reale		Referințe
/		
Act Normativ nr. 7, din 13/03/1996 emis de PARLAMENTUL ROMANIEI;		
B1	Intabulare, drept de PROPRIETATE, dobandit prin Lege, cota actuala 1/1, cota initiala 1/1 1) NEIDENTIFICAT NEIDENTIFICAT	A1
Act Administrativ nr. 5056, din 31/05/2023 emis de PRIMARIA COMUNEI POIANA STAMPEI;		
B2	SE NOTEAZA POSESIA FAPTICA IN FAVOAREA LUI 1) ACRÎȘMARIȚEI DUMITRU	A1
Act Administrativ nr. 2981, din 31/03/2023 emis de PRIMARIA COMUNEI POIANA STAMPEI;		
B3	Intabulare, drept de PROPRIETATE, dobandit prin Lege, cota actuala 1/1, cota initiala 1/1 1) ACRÎȘMARIȚEI DUMITRU	A1.1

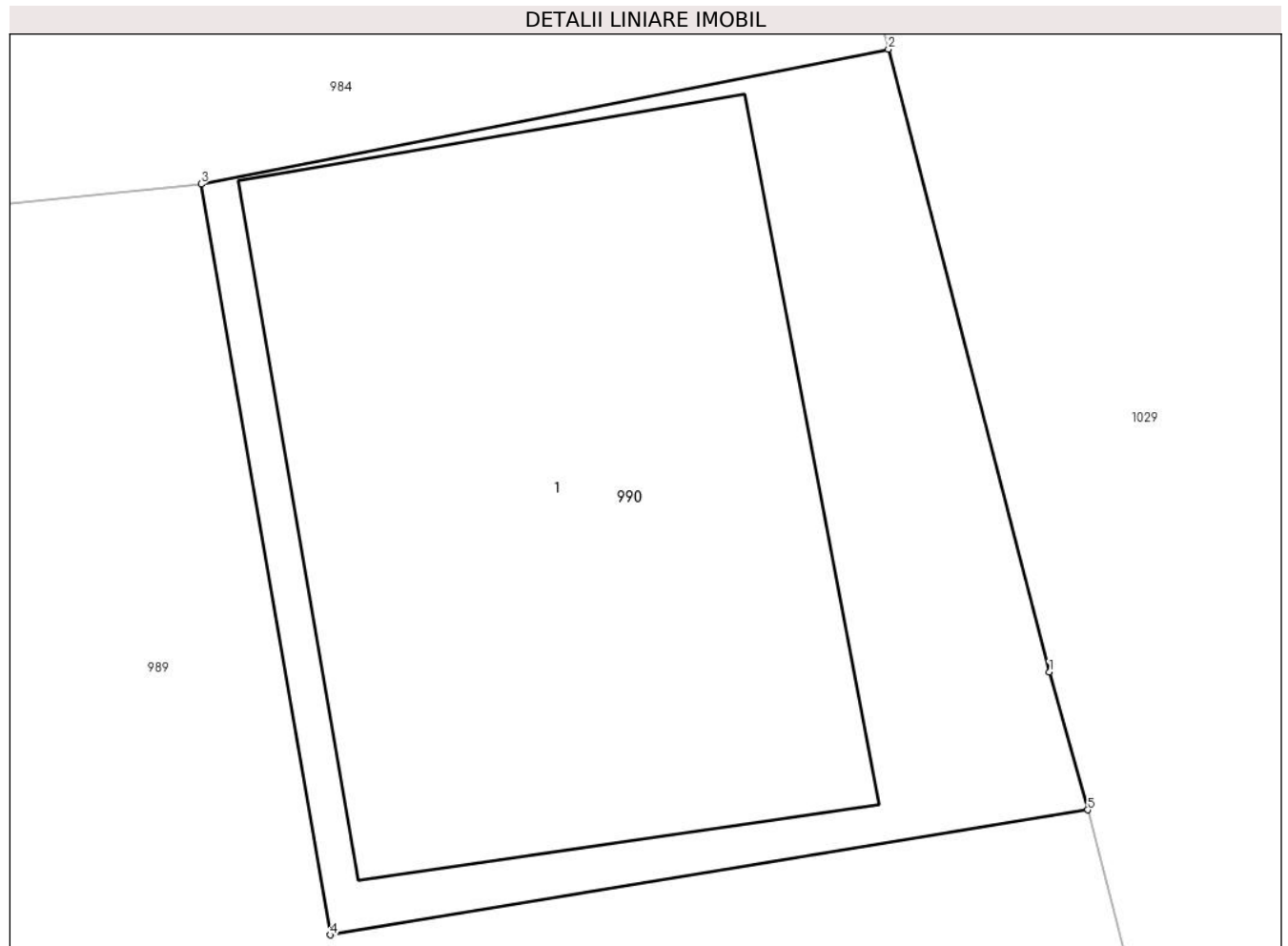
**C. Partea III. SARCINI .**

Inscrieri privind dezmembramintele dreptului de proprietate, drepturi reale de garanție și sarcini	Referințe
NU SUNT	

**Teren**

Nr cadastral	Suprafața (mp)*	Observații / Referințe
	42	

\* Suprafața este determinată în planul de proiecție Stereo 70.



**Date referitoare la teren**

Crt	Categorie folosință	Intravilan	Suprafața (mp)	Tarla	Parcelă	Nr. topo	Observații / Referințe
1	curți constructii	DA	42	-	-	-	

**Date referitoare la construcții**

Crt	Număr	Destinație construcție	Supraf. (mp)	Situație juridică	Observații / Referințe
A1.1		constructii anexa	28	Cu acte	Nr. niveluri:1; S. construita la sol:28 mp; S. construita desfasurata:28 mp;

**Lungime Segmente**

1) Valorile lungimilor segmentelor sunt obținute din proiecție în plan.

Punct început	X / Y	Punct sfârșit	X / Y	Lungime segment (** (m)
1	506.476,243 635.641,754	2	506.474,854 635.647,122	5.545
2	506.474,854 635.647,122	3	506.468,924 635.645,96	6.043
3	506.468,924 635.645,96	4	506.470,038 635.639,489	6.566
4	506.470,038 635.639,489	5	506.476,574 635.640,566	6.624

Punct început	X / Y	Punct sfârşit	X / Y	Lungime segment (** (m)
5	506.476,574 635.640,566	1	506.476,243 635.641,754	1.233

\*\* Lungimile segmentelor sunt determinate în planul de proiecţie Stereo 70 şi sunt rotunjite la 1 milimetru.

\*\*\* Distanţa dintre puncte este formată din segmente cumulate ce sunt mai mici decât valoarea 1 milimetru.





**DATE DESPRE IMOBILUL NR. 991**

Oficiul de Cadastru și Publicitate Imobiliară SUCEAVA  
Biroul de Cadastru și Publicitate Imobiliară Vatra Dornei

**A. Partea I. Descrierea imobilului**

TEREN Intravilan

Adresa: Loc. Dornisoara, Jud. Suceava

Nr. Crt	Nr cadastral Nr. topografic	Suprafața* (mp)	Observații / Referințe
A1		544	Sector cadastral:44 Teren neimprejmuit;

**B. Partea II. Proprietari și acte**

Inscrieri privitoare la dreptul de proprietate și alte drepturi reale	Referințe
/	
Act Administrativ nr. 156, din 05/12/2023 emis de Consiliul Local al Comunei Poiana Stampei (In anexa se regaseste la pozitia nr. 106);	
B1	A1
Intabulare, drept de PROPRIETATE, dobandit prin Lege, cota actuala 1/1, cota initiala 1/1 1) COMUNA POIANA STAMPEI, CIF:5021250, DOMENIUL PRIVAT	

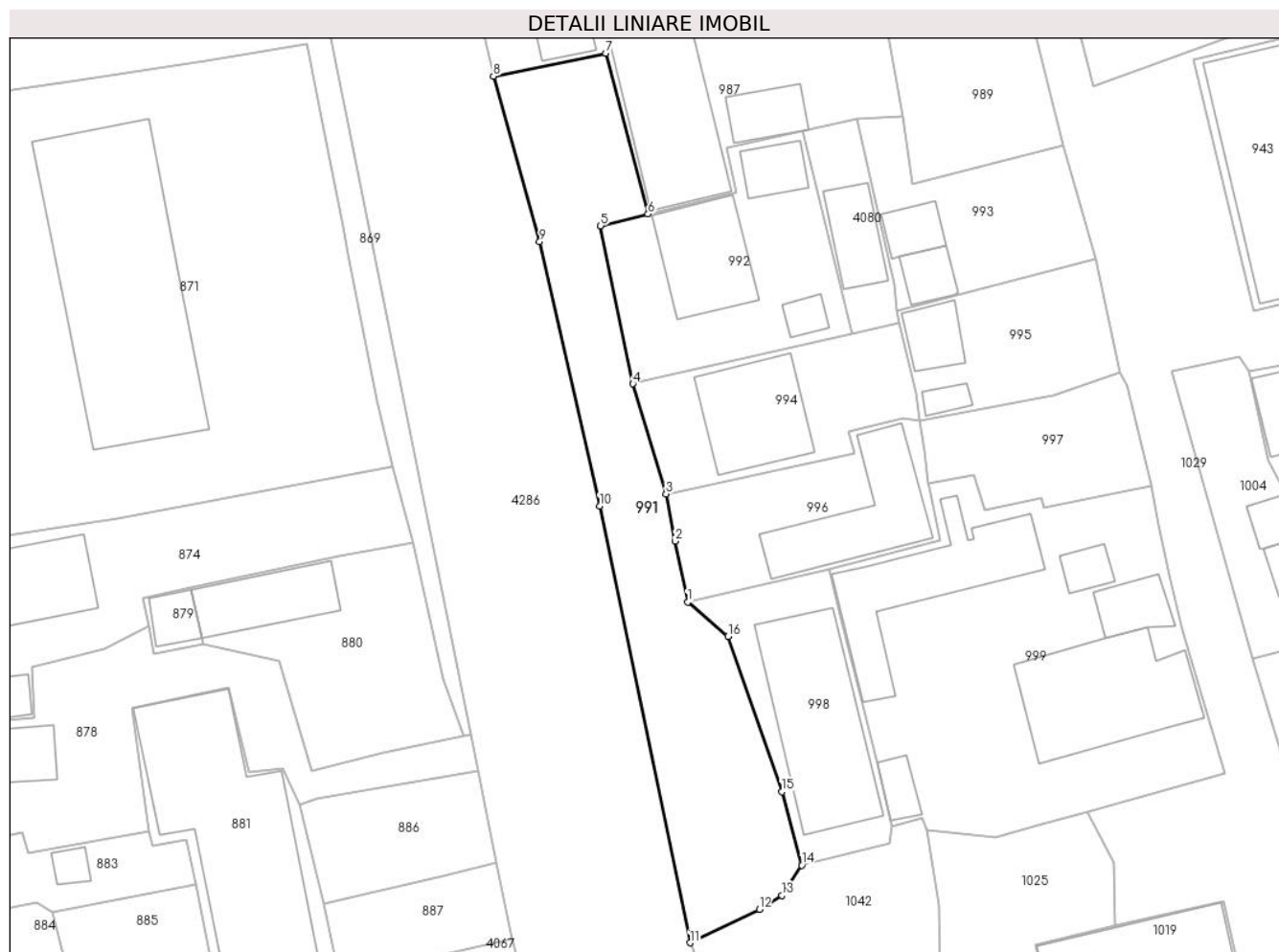
**C. Partea III. SARCINI .**

Inscrieri privind dezmembramintele dreptului de proprietate, drepturi reale de garanție și sarcini	Referințe
NU SUNT	

**Teren**

Nr cadastral	Suprafața (mp)*	Observații / Referințe
	544	

\* Suprafața este determinată în planul de proiecție Stereo 70.



**Date referitoare la teren**

Crt	Categorie folosință	Intravilan	Suprafața (mp)	Tarla	Parcelă	Nr. topo	Observații / Referințe
1	curți constructii	DA	544	-	-	-	

**Lungime Segmente**

1) Valorile lungimilor segmentelor sunt obținute din proiecție în plan.

Punct început	X / Y	Punct sfârșit	X / Y	Lungime segment (** (m)
1	506.448,388 635.590,435	2	506.447,349 635.595,506	5.176
2	506.447,349 635.595,506	3	506.446,584 635.599,445	4.013
3	506.446,584 635.599,445	4	506.443,838 635.608,606	9.564
4	506.443,838 635.608,606	5	506.441,111 635.621,746	13.42
5	506.441,111 635.621,746	6	506.445,085 635.622,721	4.092

Punct început	X / Y	Punct sfârşit	X / Y	Lungime segment (** (m)
6	506.445,085 635.622,721	7	506.441,581 635.636,092	13.823
7	506.441,581 635.636,092	8	506.432,236 635.634,171	9.54
8	506.432,236 635.634,171	9	506.436,075 635.620,417	14.28
9	506.436,075 635.620,417	10	506.441,063 635.598,439	22.537
10	506.441,063 635.598,439	11	506.448,59 635.562,111	37.1
11	506.448,59 635.562,111	12	506.454,356 635.564,885	6.399
12	506.454,356 635.564,885	13	506.456,233 635.566,058	2.213
13	506.456,233 635.566,058	14	506.457,892 635.568,552	2.995
14	506.457,892 635.568,552	15	506.456,217 635.574,674	6.347
15	506.456,217 635.574,674	16	506.451,749 635.587,601	13.677
16	506.451,749 635.587,601	1	506.448,388 635.590,435	4.396

\*\* Lungimile segmentelor sunt determinate în planul de proiecție Stereo 70 și sunt rotunjite la 1 milimetru.

\*\*\* Distanța dintre puncte este formată din segmente cumulate ce sunt mai mici decât valoarea 1 milimetru.



**DATE DESPRE IMOBILUL NR. 992**

Oficiul de Cadastru și Publicitate Imobiliară SUCEAVA  
Biroul de Cadastru și Publicitate Imobiliară Vatra Dornei

**A. Partea I. Descrierea imobilului**

TEREN Intravilan

Adresa: Loc. Dornisoara, Nr. 49B, Jud. Suceava

Nr. Crt	Nr cadastral Nr. topografic	Suprafața* (mp)	Observații / Referințe
A1		275	Sector cadastral:44 Teren neimprijmit;

**Construcții**

Crt	Nr cadastral Nr. topografic	Adresa	Observații / Referințe
A1.1		Loc. Dornisoara, Nr. 49B, Jud. Suceava	Nr. niveluri:1; S. construita la sol:62 mp; S. construita desfasurata:62 mp;
A1.2		Loc. Dornisoara, Nr. 49B, Jud. Suceava	Nr. niveluri:1; S. construita la sol:9 mp; S. construita desfasurata:9 mp;
A1.3		Loc. Dornisoara, Nr. 49B, Jud. Suceava	Nr. niveluri:1; S. construita la sol:20 mp; S. construita desfasurata:20 mp;

**B. Partea II. Proprietari și acte**

Inscrieri privitoare la dreptul de proprietate și alte drepturi reale		Referințe
/		
Act Administrativ nr. 246, din 30/07/1993 emis de CJPSDPAT SUCEAVA;		
B1	Intabulare, drept de PROPRIETATE, dobandit prin Constituire, cota actuala 1/1, cota initiala 1/1 1) PILUG TEODOR, Lipsa CNP	A1
Act Normativ nr. 2981, din 31/03/2023 emis de PRIMARIA COMUNEI POIANA STAMPEI;		
B2	Intabulare, drept de PROPRIETATE, dobandit prin Lege, cota actuala 1/1, cota initiala 1/1 1) PILUG TEODOR, Lipsa CNP	A1.1, A1.2, A1.3

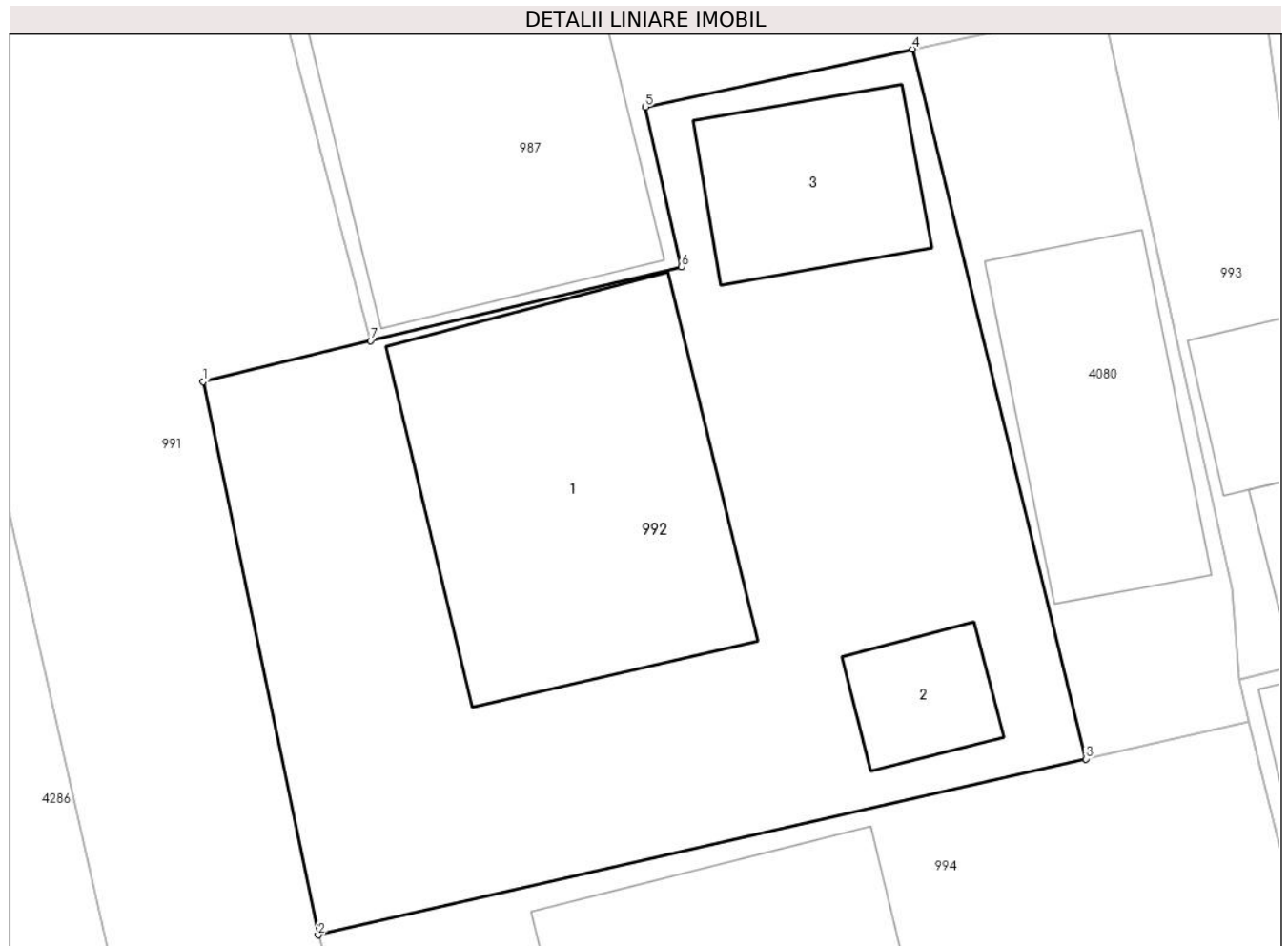
**C. Partea III. SARCINI .**

Inscrieri privind dezmembramintele dreptului de proprietate, drepturi reale de garanție și sarcini	Referințe
NU SUNT	

**Teren**

Nr cadastral	Suprafața (mp)*	Observații / Referințe
	275	

\* Suprafața este determinată în planul de proiecție Stereo 70.



**Date referitoare la teren**

Crt	Categorie folosință	Intra vilan	Suprafața (mp)	Tarla	Parcelă	Nr. topo	Observații / Referințe
1	curți constructii	DA	275	-	-	-	

**Date referitoare la construcții**

Crt	Număr	Destinație construcție	Supraf. (mp)	Situație juridică	Observații / Referințe
A1.1		construcții de locuințe	62	Cu acte	Nr. niveluri:1; S. construita la sol:62 mp; S. construita desfasurata:62 mp;
A1.2		construcții anexa	9	Cu acte	Nr. niveluri:1; S. construita la sol:9 mp; S. construita desfasurata:9 mp;
A1.3		construcții anexa	20	Cu acte	Nr. niveluri:1; S. construita la sol:20 mp; S. construita desfasurata:20 mp;

**Lungime Segmente**

1) Valorile lungimilor segmentelor sunt obținute din proiecție în plan.

Punct început	X / Y	Punct sfârșit	X / Y	Lungime segment (** (m)
1	506.441,111 635.621,746	2	506.443,838 635.608,606	13.42
2	506.443,838 635.608,606	3	506.462,091 635.612,783	18.725

Punct început	X / Y	Punct sfârșit	X / Y	Lungime segment (** (m)
3	506.462,091 635.612,783	4	506.457,976 635.629,641	17.353
4	506.457,976 635.629,641	5	506.451,628 635.628,268	6.495
5	506.451,628 635.628,268	6	506.452,473 635.624,47	3.891
6	506.452,473 635.624,47	7	506.445,085 635.622,721	7.592
7	506.445,085 635.622,721	1	506.441,111 635.621,746	4.092

\*\* Lungimile segmentelor sunt determinate în planul de proiecție Stereo 70 și sunt rotunjite la 1 milimetru.

\*\*\* Distanța dintre puncte este formată din segmente cumulate ce sunt mai mici decât valoarea 1 milimetru.





**DATE DESPRE IMOBILUL NR. 993**

Oficiul de Cadastru și Publicitate Imobiliară SUCEAVA  
Biroul de Cadastru și Publicitate Imobiliară Vatra Dornei

**A. Partea I. Descrierea imobilului**

TEREN Intravilan

Adresa: Loc. Dornisoara, Jud. Suceava

Nr. Crt	Nr cadastral Nr. topografic	Suprafața* (mp)	Observații / Referințe
A1		185	Sector cadastral:44 Teren neimprijmit;

**Construcții**

Crt	Nr cadastral Nr. topografic	Adresa	Observații / Referințe
A1.1		Loc. Dornisoara, Jud. Suceava	Nr. niveluri:1; S. construita la sol:17 mp; S. construita desfasurata:17 mp;
A1.2		Loc. Dornisoara, Jud. Suceava	Nr. niveluri:1; S. construita la sol:18 mp; S. construita desfasurata:18 mp;

**B. Partea II. Proprietari și acte**

Inscrieri privitoare la dreptul de proprietate și alte drepturi reale		Referințe
/		
Act Normativ nr. 7, din 13/03/1996 emis de PARLAMENTUL ROMANIEI;		
B1	Intabulare, drept de PROPRIETATE, dobandit prin Lege, cota actuala 1/1, cota initiala 1/1 1) <b>NEIDENTIFICAT NEIDENTIFICAT</b>	A1
Act Administrativ nr. 5056, din 31/05/2023 emis de PRIMARIA COMUNEI POIANA STAMPEI;		
B2	SE NOTEAZA POSESIA FAPTICA IN FAVOAREA LUI 1) <b>BUTUCAN MARIUS</b> 2) <b>BUTUCAN GEORGETA</b>	A1
Act Administrativ nr. 2981, din 31/03/2023 emis de PRIMARIA COMUNEI POIANA STAMPEI;		
B3	Intabulare, drept de PROPRIETATE, dobandit prin Lege, cota actuala 1/1, cota initiala 1/1 1) <b>BUTUCAN MARIUS</b> 2) <b>BUTUCAN GEORGETA</b>	A1.1, A1.2

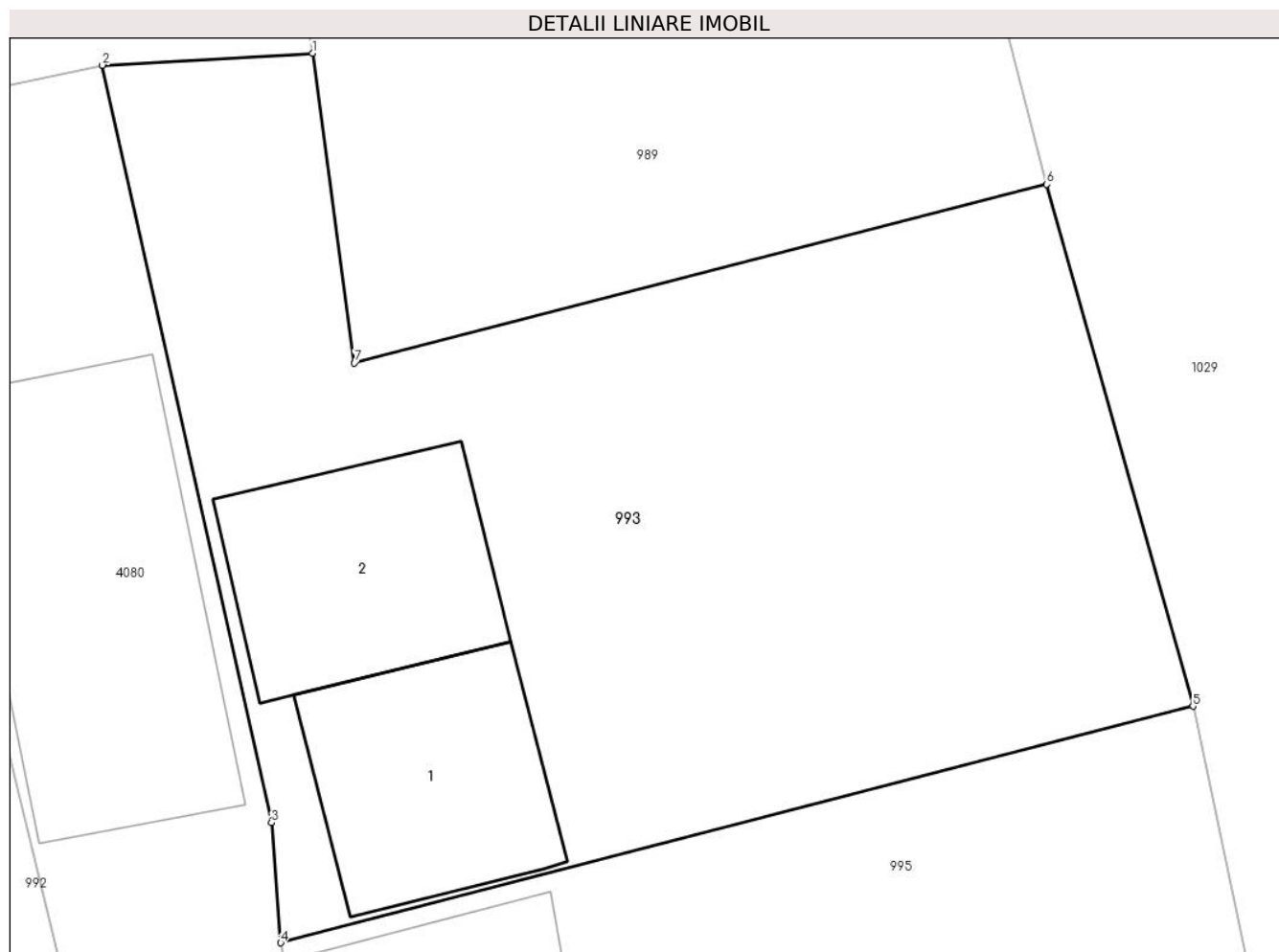
**C. Partea III. SARCINI .**

Inscrieri privind dezmembramintele dreptului de proprietate, drepturi reale de garanție și sarcini	Referințe
NU SUNT	

### Teren

Nr cadastral	Suprafața (mp)*	Observații / Referințe
	185	

\* Suprafața este determinată în planul de proiecție Stereo 70.



### Date referitoare la teren

Crt	Categorie folosință	Intra vilan	Suprafața (mp)	Tarla	Parcelă	Nr. topo	Observații / Referințe
1	curți constructii	DA	185	-	-	-	

### Date referitoare la construcții

Crt	Număr	Destinație construcție	Supraf. (mp)	Situație juridică	Observații / Referințe
A1.1		constructii anexa	17	Cu acte	Nr. niveluri:1; S. construita la sol:17 mp; S. construita desfasurata:17 mp;
A1.2		constructii anexa	18	Cu acte	Nr. niveluri:1; S. construita la sol:18 mp; S. construita desfasurata:18 mp;

### Lungime Segmente

1) Valorile lungimilor segmentelor sunt obținute din proiecție în plan.

Punct început	X / Y	Punct sfârșit	X / Y	Lungime segment (** (m))
1	506.466,322 635.630,837	2	506.462,5 635.630,62	3.828
2	506.462,5 635.630,62	3	506.465,578 635.616,842	14.118
3	506.465,578 635.616,842	4	506.465,745 635.614,659	2.189

Punct început	X / Y	Punct sfârșit	X / Y	Lungime segment (** (m)
4	506.465,745 635.614,659	5	506.482,348 635.618,96	17.151
5	506.482,348 635.618,96	6	506.479,686 635.628,454	9.86
6	506.479,686 635.628,454	7	506.467,085 635.625,206	13.013
7	506.467,085 635.625,206	1	506.466,322 635.630,837	5.682

\*\* Lungimile segmentelor sunt determinate în planul de proiecție Stereo 70 și sunt rotunjite la 1 milimetru.

\*\*\* Distanța dintre puncte este formată din segmente cumulate ce sunt mai mici decât valoarea 1 milimetru.



**DATE DESPRE IMOBILUL NR. 994**

Oficiul de Cadastru și Publicitate Imobiliară SUCEAVA  
Biroul de Cadastru și Publicitate Imobiliară Vatra Dornei

**A. Partea I. Descrierea imobilului**

TEREN Intravilan

Adresa: Loc. Dornisoara, Jud. Suceava

Nr. Crt	Nr cadastral Nr. topografic	Suprafața* (mp)	Observații / Referințe
A1		206	Sector cadastral:44 Teren neimpregmuit;

**Construcții**

Crt	Nr cadastral Nr. topografic	Adresa	Observații / Referințe
A1.1		Loc. Dornisoara, Jud. Suceava	Nr. niveluri:2; S. construita la sol:70 mp; S. construita desfasurata:105 mp;

**B. Partea II. Proprietari și acte**

Inscrieri privitoare la dreptul de proprietate și alte drepturi reale		Referințe
/		
Act Normativ nr. 7, din 13/03/1996 emis de PARLAMENTUL ROMANIEI;		
B1	Intabulare, drept de PROPRIETATE, dobandit prin Lege, cota actuala 1/1, cota initiala 1/1 1) NEIDENTIFICAT NEIDENTIFICAT	A1
Act Administrativ nr. 5056, din 31/05/2023 emis de PRIMARIA COMUNEI POIANA STAMPEI;		
B2	SE NOTEAZA POSESIA FAPTICA IN FAVOAREA LUI 1) IFTIMIE DENISA	A1
Act Administrativ nr. 2981, din 31/03/2023 emis de PRIMARIA COMUNEI POIANA STAMPEI;		
B3	Intabulare, drept de PROPRIETATE, dobandit prin Lege, cota actuala 1/1, cota initiala 1/1 1) IFTIMIE DENISA	A1.1

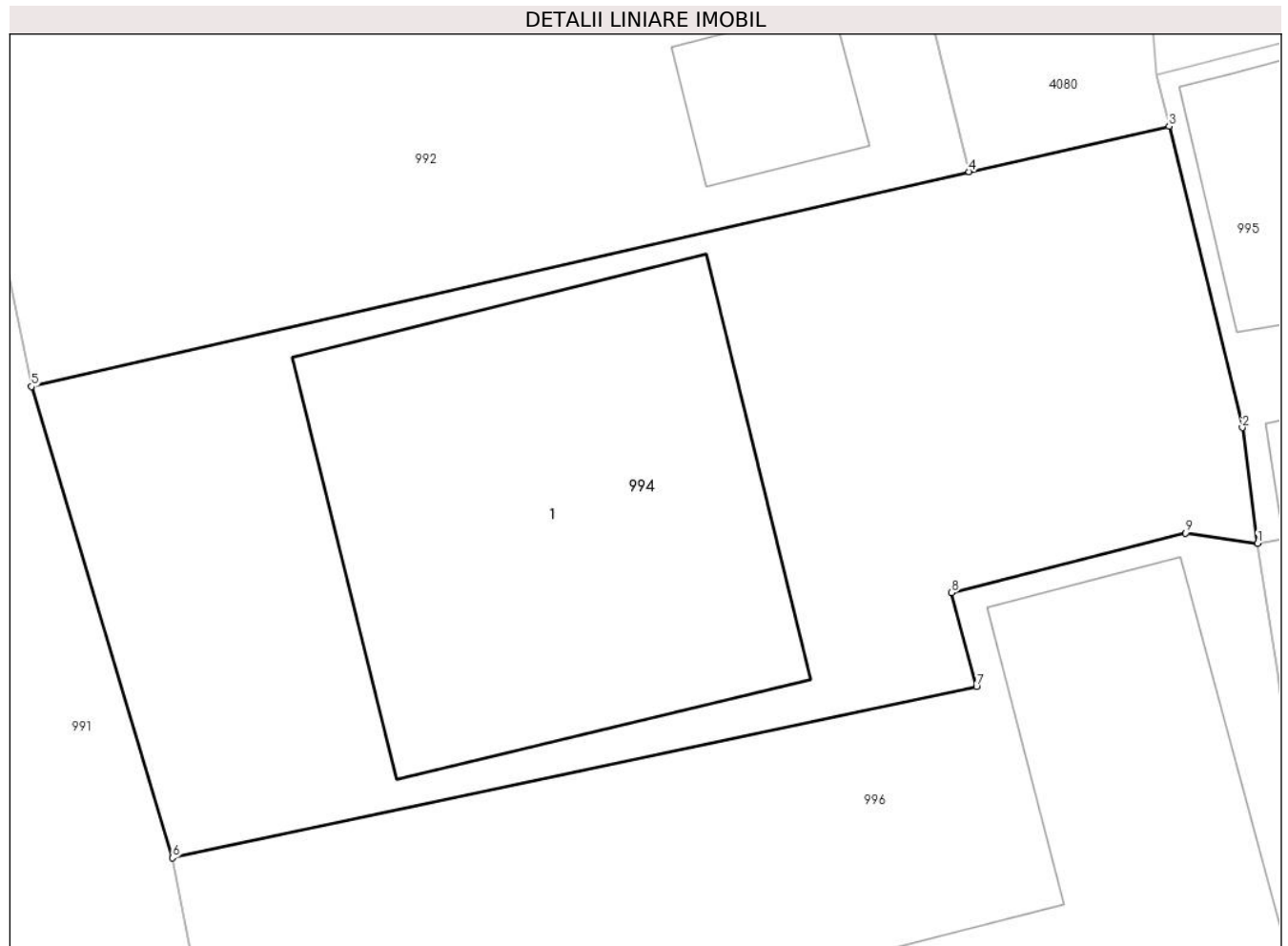
**C. Partea III. SARCINI .**

Inscrieri privind dezmembramintele dreptului de proprietate, drepturi reale de garanție și sarcini	Referințe
NU SUNT	

**Teren**

Nr cadastral	Suprafața (mp)*	Observații / Referințe
	206	

\* Suprafața este determinată în planul de proiecție Stereo 70.



**Date referitoare la teren**

Crt	Categorie folosință	Intra vilan	Suprafața (mp)	Tarla	Parcelă	Nr. topo	Observații / Referințe
1	curți constructii	DA	206	-	-	-	

**Date referitoare la construcții**

Crt	Număr	Destinație construcție	Supraf. (mp)	Situație juridică	Observații / Referințe
A1.1		construcții de locuințe	70	Cu acte	Nr. niveluri:2; S. construita la sol:70 mp; S. construita desfasurata:105 mp;

**Lungime Segmente**

1) Valorile lungimilor segmentelor sunt obținute din proiecție în plan.

Punct început	X / Y	Punct sfârșit	X / Y	Lungime segment (** (m)
1	506.467,706 635.605,557	2	506.467,409 635.607,809	2.272
2	506.467,409 635.607,809	3	506.465,986 635.613,667	6.028
3	506.465,986 635.613,667	4	506.462,091 635.612,783	3.994
4	506.462,091 635.612,783	5	506.443,838 635.608,606	18.725

Punct început	X / Y	Punct sfârșit	X / Y	Lungime segment (** (m)
5	506.443,838 635.608,606	6	506.446,584 635.599,445	9.564
6	506.446,584 635.599,445	7	506.462,234 635.602,775	16.0
7	506.462,234 635.602,775	8	506.461,747 635.604,599	1.888
8	506.461,747 635.604,599	9	506.466,308 635.605,761	4.707
9	506.466,308 635.605,761	1	506.467,706 635.605,557	1.413

\*\* Lungimile segmentelor sunt determinate în planul de proiecție Stereo 70 și sunt rotunjite la 1 milimetru.

\*\*\* Distanța dintre puncte este formată din segmente cumulate ce sunt mai mici decât valoarea 1 milimetru.





**DATE DESPRE IMOBILUL NR. 995**

Oficiul de Cadastru și Publicitate Imobiliară SUCEAVA  
Biroul de Cadastru și Publicitate Imobiliară Vatra Dornei

**A. Partea I. Descrierea imobilului**

TEREN Intravilan

Adresa: Loc. Dornisoara, Jud. Suceava

Nr. Crt	Nr cadastral Nr. topografic	Suprafața* (mp)	Observații / Referințe
A1		166	Sector cadastral:44 Teren imprejmuit;

**Construcții**

Crt	Nr cadastral Nr. topografic	Adresa	Observații / Referințe
A1.1		Loc. Dornisoara, Jud. Suceava	Nr. niveluri:1; S. construita la sol:23 mp; S. construita desfasurata:23 mp;
A1.2		Loc. Dornisoara, Jud. Suceava	Nr. niveluri:1; S. construita la sol:8 mp; S. construita desfasurata:8 mp;

**B. Partea II. Proprietari și acte**

Inscrieri privitoare la dreptul de proprietate și alte drepturi reale		Referințe
/		
Act Normativ nr. 7, din 13/03/1996 emis de PARLAMENTUL ROMANIEI;		
B1	Inscrierea provizorie, drept de PROPRIETATE, dobandit prin Lege, cota actuala 1/1, cota initiala 1/1 1) COMUNA POIANA STAMPEI, CIF:5021250, DOMENIUL PRIVAT	A1
Act Administrativ nr. 2981, din 31/03/2023 emis de PRIMARIA COMUNEI POIANA STAMPEI;		
B2	Intabulare, drept de PROPRIETATE, dobandit prin Lege, cota actuala 1/1, cota initiala 1/1 1) COMUNA POIANA STAMPEI, CIF:5021250	A1.1, A1.2

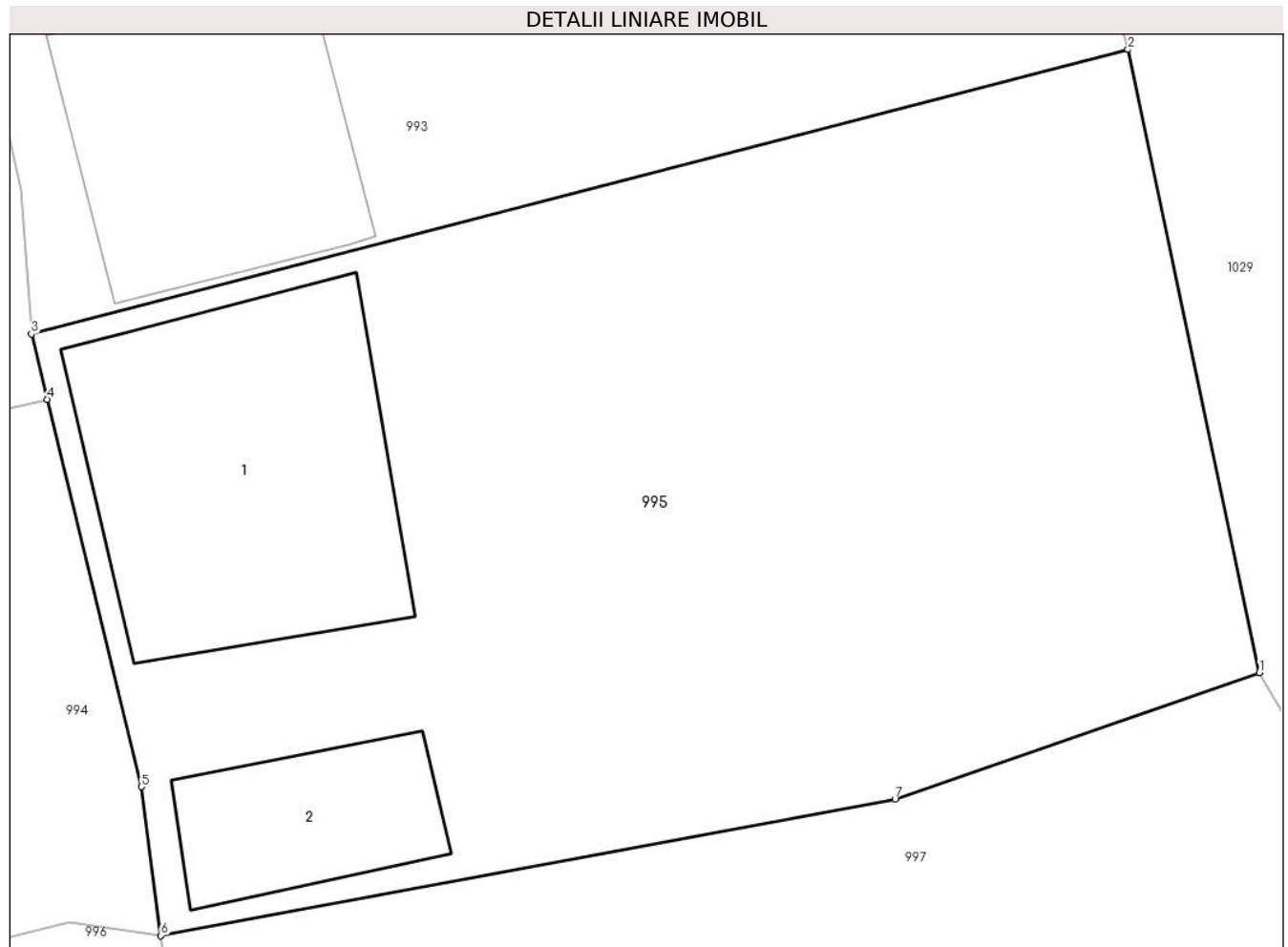
**C. Partea III. SARCINI .**

Inscrieri privind dezmembramintele dreptului de proprietate, drepturi reale de garanție și sarcini	Referințe
NU SUNT	

**Teren**

Nr cadastral	Suprafața (mp)*	Observații / Referințe
	166	

\* Suprafața este determinată în planul de proiecție Stereo 70.



**Date referitoare la teren**

Crt	Categorie folosință	Intravilan	Suprafața (mp)	Tarla	Parcelă	Nr. topo	Observații / Referințe
1	curți constructii	DA	166	-	-	-	

**Date referitoare la construcții**

Crt	Număr	Destinație construcție	Supraf. (mp)	Situație juridică	Observații / Referințe
A1.1		constructii anexa	23	Cu acte	Nr. niveluri:1; S. construita la sol:23 mp; S. construita desfasurata:23 mp;
A1.2		constructii anexa	8	Cu acte	Nr. niveluri:1; S. construita la sol:8 mp; S. construita desfasurata:8 mp;

**Lungime Segmente**

1) Valorile lungimilor segmentelor sunt obținute din proiecție în plan.

Punct început	X / Y	Punct sfârșit	X / Y	Lungime segment (** (m))
1	506.484,338 635.609,536	2	506.482,348 635.618,96	9.632
2	506.482,348 635.618,96	3	506.465,745 635.614,659	17.151
3	506.465,745 635.614,659	4	506.465,986 635.613,667	1.021

Punct început	X / Y	Punct sfârșit	X / Y	Lungime segment (** (m)
4	506.465,986 635.613,667	5	506.467,409 635.607,809	6.028
5	506.467,409 635.607,809	6	506.467,706 635.605,557	2.272
6	506.467,706 635.605,557	7	506.478,819 635.607,622	11.303
7	506.478,819 635.607,622	1	506.484,338 635.609,536	5.841

\*\* Lungimile segmentelor sunt determinate în planul de proiecție Stereo 70 și sunt rotunjite la 1 milimetru.

\*\*\* Distanța dintre puncte este formată din segmente cumulate ce sunt mai mici decât valoarea 1 milimetru.



**DATE DESPRE IMOBILUL NR. 996**

Oficiul de Cadastru și Publicitate Imobiliară SUCEAVA  
Biroul de Cadastru și Publicitate Imobiliară Vatra Dornei

**A. Partea I. Descrierea imobilului**

TEREN Intravilan

Adresa: Loc. Dornisoara, Jud. Suceava

Nr. Crt	Nr cadastral Nr. topografic	Suprafața* (mp)	Observații / Referințe
A1		205	Sector cadastral:44 Teren neimpregmuit;

**Construcții**

Crt	Nr cadastral Nr. topografic	Adresa	Observații / Referințe
A1.1		Loc. Dornisoara, Jud. Suceava	Nr. niveluri:1; S. construita la sol:77 mp; S. construita desfasurata:77 mp;

**B. Partea II. Proprietari și acte**

Inscrieri privitoare la dreptul de proprietate și alte drepturi reale		Referințe
/		
Act Normativ nr. 7, din 13/03/1996 emis de PARLAMENTUL ROMANIEI;		
B1	Intabulare, drept de PROPRIETATE, dobandit prin Lege, cota actuala 1/1, cota initiala 1/1 1) NEIDENTIFICAT NEIDENTIFICAT	A1
Act Administrativ nr. 5056, din 31/05/2023 emis de PRIMARIA COMUNEI POIANA STAMPEI;		
B2	SE NOTEAZA POSESIA FAPTICA IN FAVOAREA LUI 1) DASCALU PILUG EUGEN 2) DASCALU PILUG CARMEN-VIORICA	A1
Act Administrativ nr. 2981, din 31/03/2023 emis de PRIMARIA COMUNEI POIANA STAMPEI;		
B3	Intabulare, drept de PROPRIETATE, dobandit prin Lege, cota actuala 1/1, cota initiala 1/1 1) DASCALU PILUG EUGEN 2) DASCALU PILUG CARMEN-VIORICA	A1

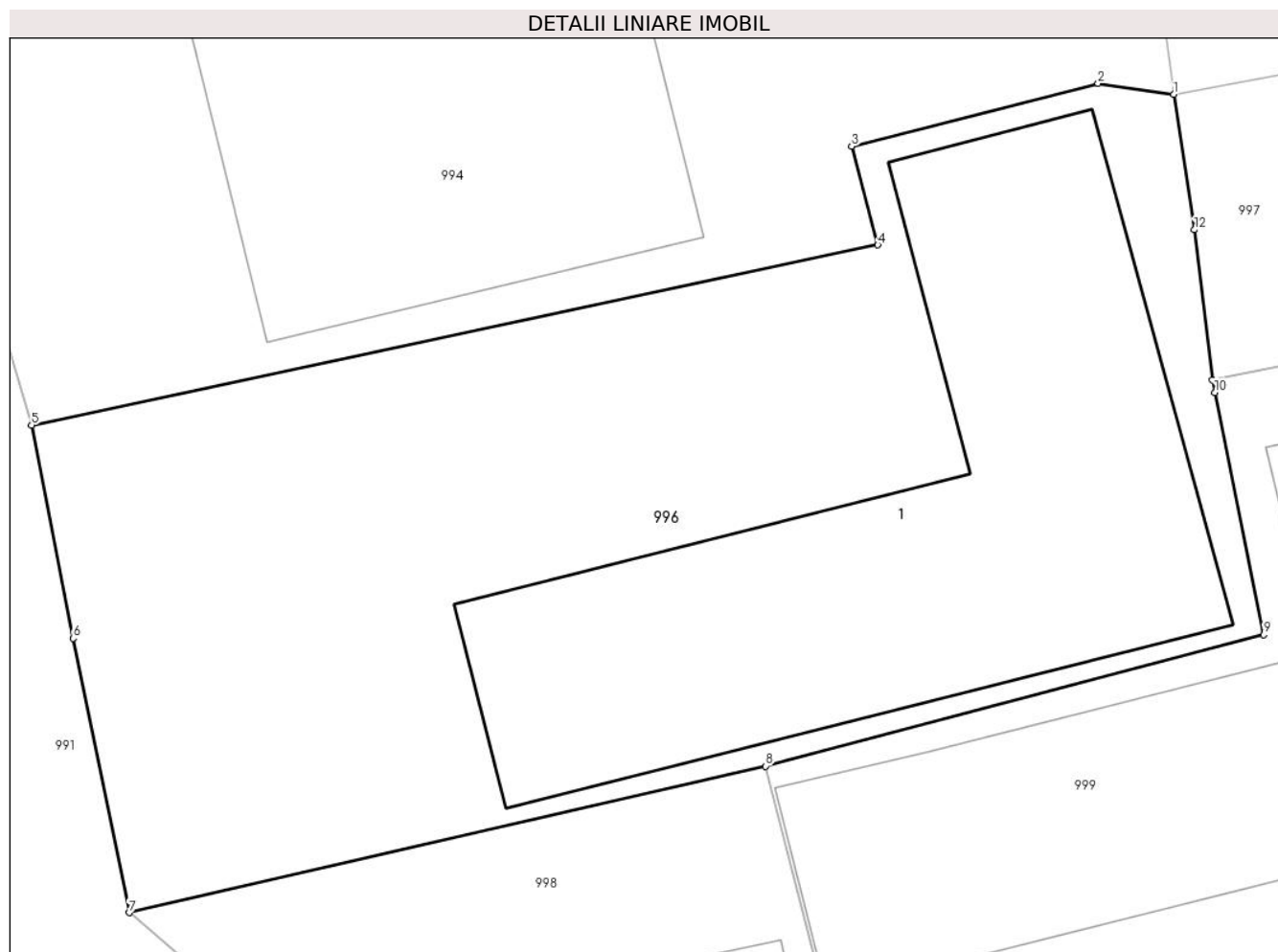
**C. Partea III. SARCINI .**

Inscrieri privind dezmembramintele dreptului de proprietate, drepturi reale de garanție și sarcini	Referințe
NU SUNT	

**Teren**

Nr cadastral	Suprafața (mp)*	Observații / Referințe
	205	

\* Suprafața este determinată în planul de proiecție Stereo 70.



**Date referitoare la teren**

Crt	Categorie folosință	Intravilan	Suprafața (mp)	Tarla	Parcelă	Nr. topo	Observații / Referințe
1	curți constructii	DA	205	-	-	-	

**Date referitoare la construcții**

Crt	Număr	Destinație construcție	Supraf. (mp)	Situație juridică	Observații / Referințe
A1.1		constructii anexa	77	Cu acte	Nr. niveluri:1; S. construita la sol:77 mp; S. construita desfasurata:77 mp;

**Lungime Segmente**

1) Valorile lungimilor segmentelor sunt obținute din proiecție în plan.

Punct început	X / Y	Punct sfârșit	X / Y	Lungime segment (** (m)
1	506.467,706 635.605,557	2	506.466,308 635.605,761	1.413
2	506.466,308 635.605,761	3	506.461,747 635.604,599	4.707
3	506.461,747 635.604,599	4	506.462,234 635.602,775	1.888
4	506.462,234 635.602,775	5	506.446,584 635.599,445	16.0

Punct început	X / Y	Punct sfârșit	X / Y	Lungime segment (** (m)
5	506.446,584 635.599,445	6	506.447,349 635.595,506	4.013
6	506.447,349 635.595,506	7	506.448,388 635.590,435	5.176
7	506.448,388 635.590,435	8	506.460,162 635.593,142	12.081
8	506.460,162 635.593,142	9	506.469,37 635.595,573	9.523
9	506.469,37 635.595,573	10	506.468,468 635.600,048	4.565
10	506.468,468 635.600,048	11	506.468,417 635.600,281	0.239
11	506.468,417 635.600,281	12	506.468,088 635.603,055	2.793
12	506.468,088 635.603,055	1	506.467,706 635.605,557	2.531

\*\* Lungimile segmentelor sunt determinate în planul de proiecție Stereo 70 și sunt rotunjite la 1 milimetru.

\*\*\* Distanța dintre puncte este formată din segmente cumulate ce sunt mai mici decât valoarea 1 milimetru.





**DATE DESPRE IMOBILUL NR. 997**

Oficiul de Cadastru și Publicitate Imobiliară SUCEAVA  
Biroul de Cadastru și Publicitate Imobiliară Vatra Dornei

**A. Partea I. Descrierea imobilului**

TEREN Intravilan

Adresa: Loc. Dornisoara, Jud. Suceava

Nr. Crt	Nr cadastral Nr. topografic	Suprafața* (mp)	Observații / Referințe
A1		145	Sector cadastral:44 Teren neimprejmuit;

**B. Partea II. Proprietari și acte**

Inscrieri privitoare la dreptul de proprietate și alte drepturi reale	Referințe
/	
Act Administrativ nr. 156, din 05/12/2023 emis de Consiliul Local al Comunei Poiana Stampei (In anexa se regaseste la pozitia nr. 107);	
B1	A1
Intabulare, drept de PROPRIETATE, dobandit prin Lege, cota actuala 1/1, cota initiala 1/1 1) COMUNA POIANA STAMPEI, CIF:5021250, DOMENIUL PRIVAT	

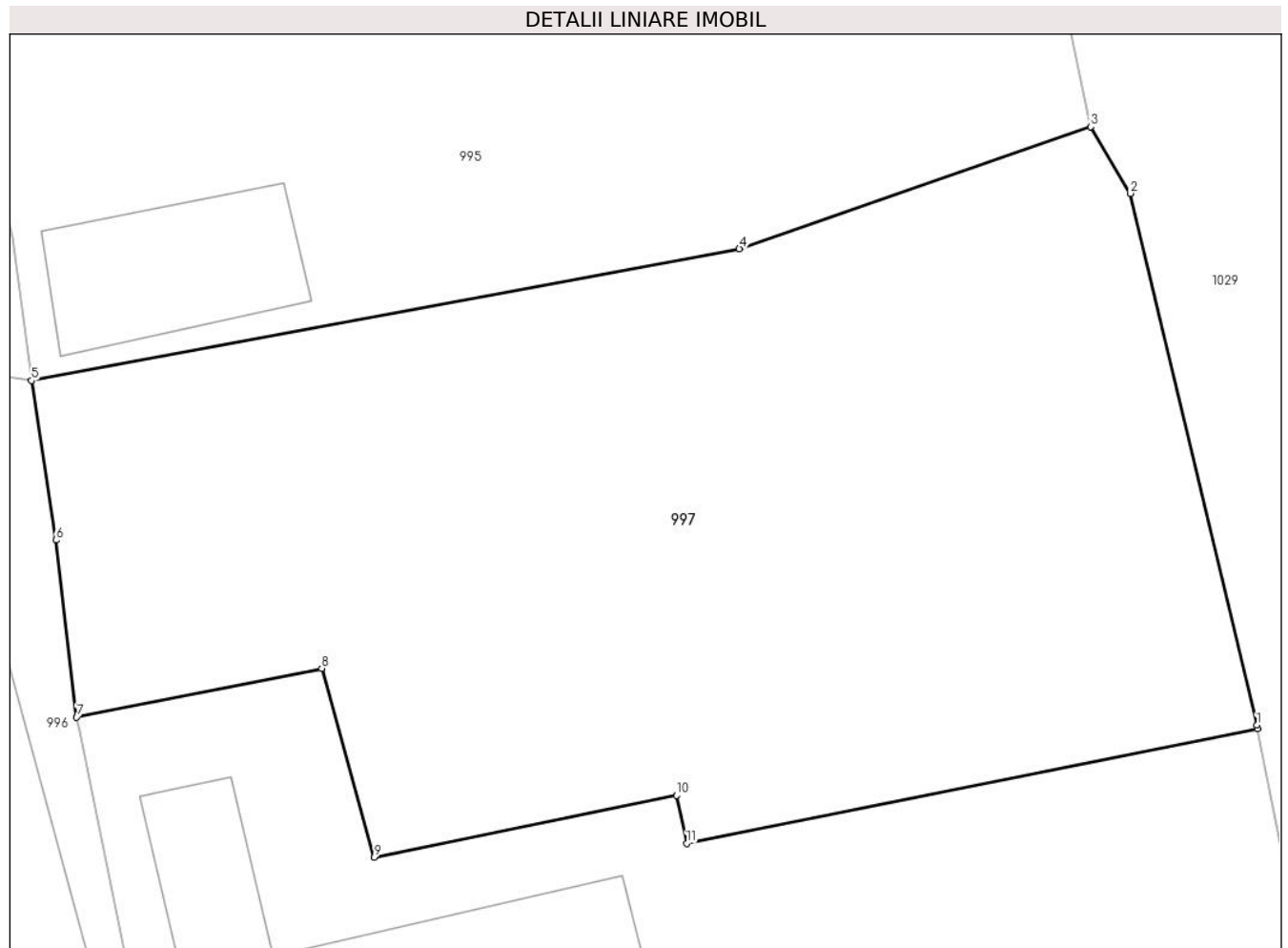
**C. Partea III. SARCINI .**

Inscrieri privind dezmembramintele dreptului de proprietate, drepturi reale de garanție și sarcini	Referințe
NU SUNT	

**Teren**

Nr cadastral	Suprafața (mp)*	Observații / Referințe
	145	

\* Suprafața este determinată în planul de proiecție Stereo 70.



**Date referitoare la teren**

Crt	Categorie folosință	Intravilan	Suprafața (mp)	Tarla	Parcelă	Nr. topo	Observații / Referințe
1	curți constructii	DA	145	-	-	-	

**Lungime Segmente**

1) Valorile lungimilor segmentelor sunt obținute din proiecție în plan.

Punct început	X / Y	Punct sfârșit	X / Y	Lungime segment (** (m)
1	506.486,943 635.600,156	2	506.484,953 635.608,491	8.569
2	506.484,953 635.608,491	3	506.484,338 635.609,536	1.213
3	506.484,338 635.609,536	4	506.478,819 635.607,622	5.841
4	506.478,819 635.607,622	5	506.467,706 635.605,557	11.303
5	506.467,706 635.605,557	6	506.468,088 635.603,055	2.531

Punct început	X / Y	Punct sfârșit	X / Y	Lungime segment (** (m)
6	506.468,088 635.603,055	7	506.468,417 635.600,281	2.793
7	506.468,417 635.600,281	8	506.472,264 635.601,044	3.922
8	506.472,264 635.601,044	9	506.473,088 635.598,081	3.075
9	506.473,088 635.598,081	10	506.477,833 635.599,052	4.843
10	506.477,833 635.599,052	11	506.477,992 635.598,303	0.766
11	506.477,992 635.598,303	12	506.486,955 635.600,096	9.141
12	506.486,955 635.600,096	1	506.486,943 635.600,156	0.061

\*\* Lungimile segmentelor sunt determinate în planul de proiecție Stereo 70 și sunt rotunjite la 1 milimetru.

\*\*\* Distanța dintre puncte este formată din segmente cumulate ce sunt mai mici decât valoarea 1 milimetru.



**DATE DESPRE IMOBILUL NR. 998**

Oficiul de Cadastru și Publicitate Imobiliară SUCEAVA  
Biroul de Cadastru și Publicitate Imobiliară Vatra Dornei

**A. Partea I. Descrierea imobilului**

TEREN Intravilan

Adresa: Loc. Dornisoara, Jud. Suceava

Nr. Crt	Nr cadastral Nr. topografic	Suprafața* (mp)	Observații / Referințe
A1		210	Sector cadastral:44 Teren neimpregmuit;

**Construcții**

Crt	Nr cadastral Nr. topografic	Adresa	Observații / Referințe
A1.1		Loc. Dornisoara, Jud. Suceava	Nr. niveluri:1; S. construita la sol:120 mp; S. construita desfasurata:120 mp;

**B. Partea II. Proprietari și acte**

Inscrieri privitoare la dreptul de proprietate și alte drepturi reale		Referințe
/		
Act Normativ nr. 7, din 13/03/1996 emis de PARLAMENTUL ROMANIEI;		
B1	Intabulare, drept de PROPRIETATE, dobandit prin Lege, cota actuala 1/1, cota initiala 1/1 1) NEIDENTIFICAT NEIDENTIFICAT	A1
Act Administrativ nr. 5056, din 31/05/2023 emis de PRIMARIA COMUNEI POIANA STAMPEI;		
B2	SE NOTEAZA POSESIA FAPTICA IN FAVOAREA LUI 1) DASCALU PILUG EUGEN 2) DASCALU PILUG CARMEN-VIORICA	A1
Act Administrativ nr. 2981, din 31/03/2023 emis de PRIMARIA COMUNEI POIANA STAMPEI;		
B3	Intabulare, drept de PROPRIETATE, dobandit prin Lege, cota actuala 1/1, cota initiala 1/1 1) DASCALU PILUG EUGEN 2) DASCALU PILUG CARMEN-VIORICA	A1.1

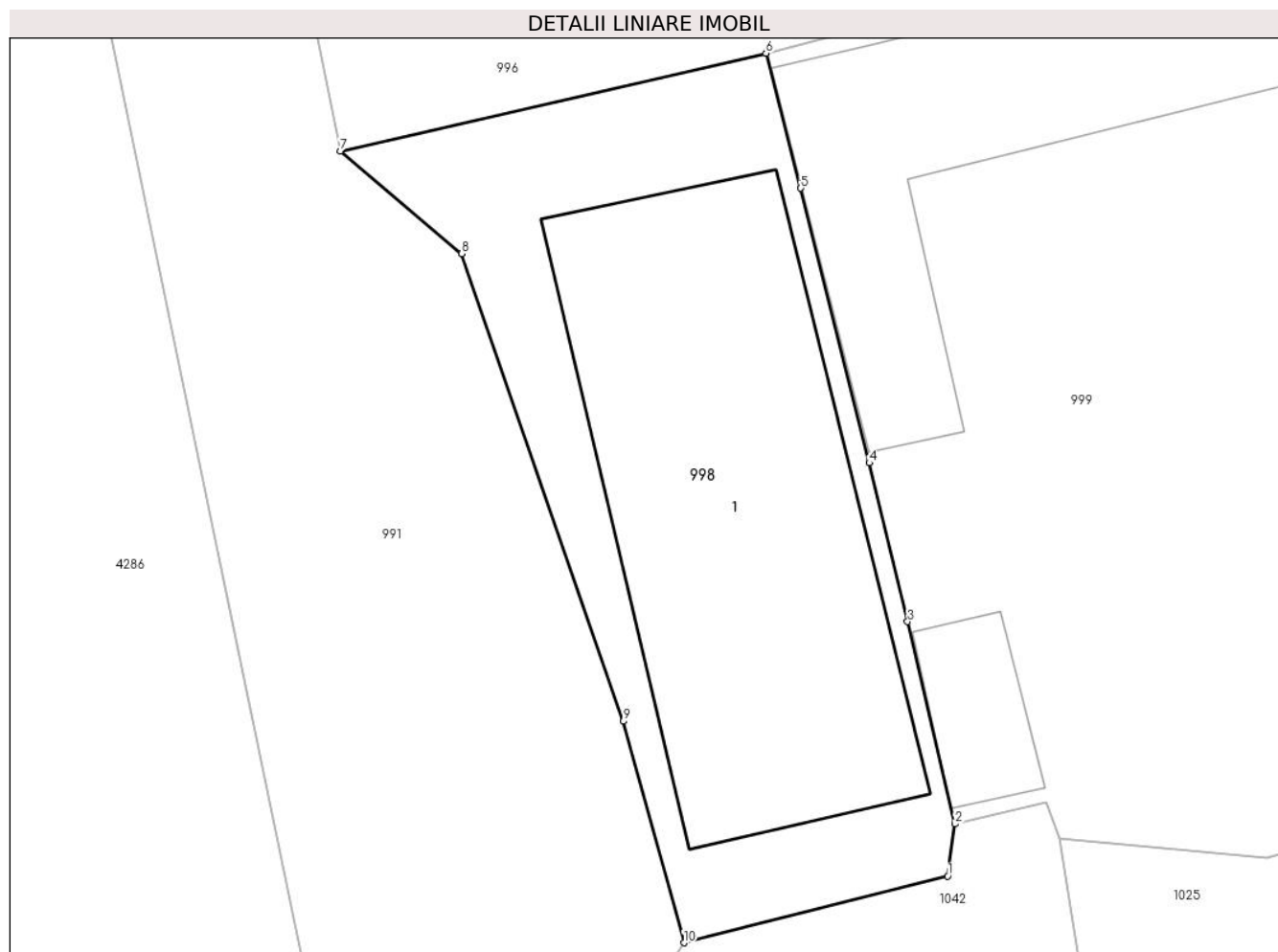
**C. Partea III. SARCINI .**

Inscrieri privind dezmembramintele dreptului de proprietate, drepturi reale de garanție și sarcini	Referințe
NU SUNT	

**Teren**

Nr cadastral	Suprafața (mp)*	Observații / Referințe
	210	

\* Suprafața este determinată în planul de proiecție Stereo 70.



**Date referitoare la teren**

Crt	Categorie folosință	Intra vilan	Suprafața (mp)	Tarla	Parcelă	Nr. topo	Observații / Referințe
1	curți constructii	DA	210	-	-	-	

**Date referitoare la construcții**

Crt	Număr	Destinație construcție	Supraf. (mp)	Situație juridică	Observații / Referințe
A1.1		constructii anexa	120	Cu acte	Nr. niveluri:1; S. construita la sol:120 mp; S. construita desfasurata:120 mp;

**Lungime Segmente**

1) Valorile lungimilor segmentelor sunt obținute din proiecție în plan.

Punct început	X / Y	Punct sfârșit	X / Y	Lungime segment (** (m)
1	506.465,192 635.570,392	2	506.465,389 635.571,835	1.456
2	506.465,389 635.571,835	3	506.464,079 635.577,431	5.747
3	506.464,079 635.577,431	4	506.463,021 635.581,819	4.514
4	506.463,021 635.581,819	5	506.461,121 635.589,41	7.825

Punct început	X / Y	Punct sfârșit	X / Y	Lungime segment (** (m)
5	506.461,121 635.589,41	6	506.460,162 635.593,142	3.853
6	506.460,162 635.593,142	7	506.448,388 635.590,435	12.081
7	506.448,388 635.590,435	8	506.451,749 635.587,601	4.396
8	506.451,749 635.587,601	9	506.456,217 635.574,674	13.677
9	506.456,217 635.574,674	10	506.457,892 635.568,552	6.347
10	506.457,892 635.568,552	1	506.465,192 635.570,392	7.528

\*\* Lungimile segmentelor sunt determinate în planul de proiecție Stereo 70 și sunt rotunjite la 1 milimetru.

\*\*\* Distanța dintre puncte este formată din segmente cumulate ce sunt mai mici decât valoarea 1 milimetru.





**DATE DESPRE IMOBILUL NR. 999**

Oficiul de Cadastru și Publicitate Imobiliară SUCEAVA  
Biroul de Cadastru și Publicitate Imobiliară Vatra Dornei

**A. Partea I. Descrierea imobilului**

TEREN Intravilan

Adresa: Loc. Dornisoara, Nr. 56, Jud. Suceava

Nr. Crt	Nr cadastral Nr. topografic	Suprafața* (mp)	Observații / Referințe
A1		700	Sector cadastral:44 Teren neimprijmit;

**Construcții**

Crt	Nr cadastral Nr. topografic	Adresa	Observații / Referințe
A1.1		Loc. Dornisoara, Nr. 56, Jud. Suceava	Nr. niveluri:1; S. construita la sol:113 mp; S. construita desfasurata:113 mp;
A1.2		Loc. Dornisoara, Nr. 56, Jud. Suceava	Nr. niveluri:1; S. construita la sol:13 mp; S. construita desfasurata:14 mp;
A1.3		Loc. Dornisoara, Nr. 56, Jud. Suceava	Nr. niveluri:1; S. construita la sol:98 mp; S. construita desfasurata:99 mp;
A1.4		Loc. Dornisoara, Nr. 56, Jud. Suceava	Nr. niveluri:1; S. construita la sol:23 mp; S. construita desfasurata:23 mp;
A1.5		Loc. Dornisoara, Nr. 56, Jud. Suceava	Nr. niveluri:1; S. construita la sol:13 mp; S. construita desfasurata:13 mp;

**B. Partea II. Proprietari și acte**

Inscrieri privitoare la dreptul de proprietate și alte drepturi reale		Referințe
/		
Act Administrativ nr. 83, din 30/07/1993 emis de CJPSDPAT SUCEAVA;		
B1	Intabulare, drept de PROPRIETATE, dobandit prin Constituire, cota actuala 1/1, cota initiala 1/1 1) ZUGUN VASILE	A1
Act Normativ nr. 2981, din 13/03/1996 emis de PRIMARIA COMUNEI POIANA STAMPEI;		
B2	Intabulare, drept de PROPRIETATE, dobandit prin Lege, cota actuala 1/1, cota initiala 1/1 1) ZUGUN VASILE	A1.1, A1.2, A1.3, A1.4, A1.5

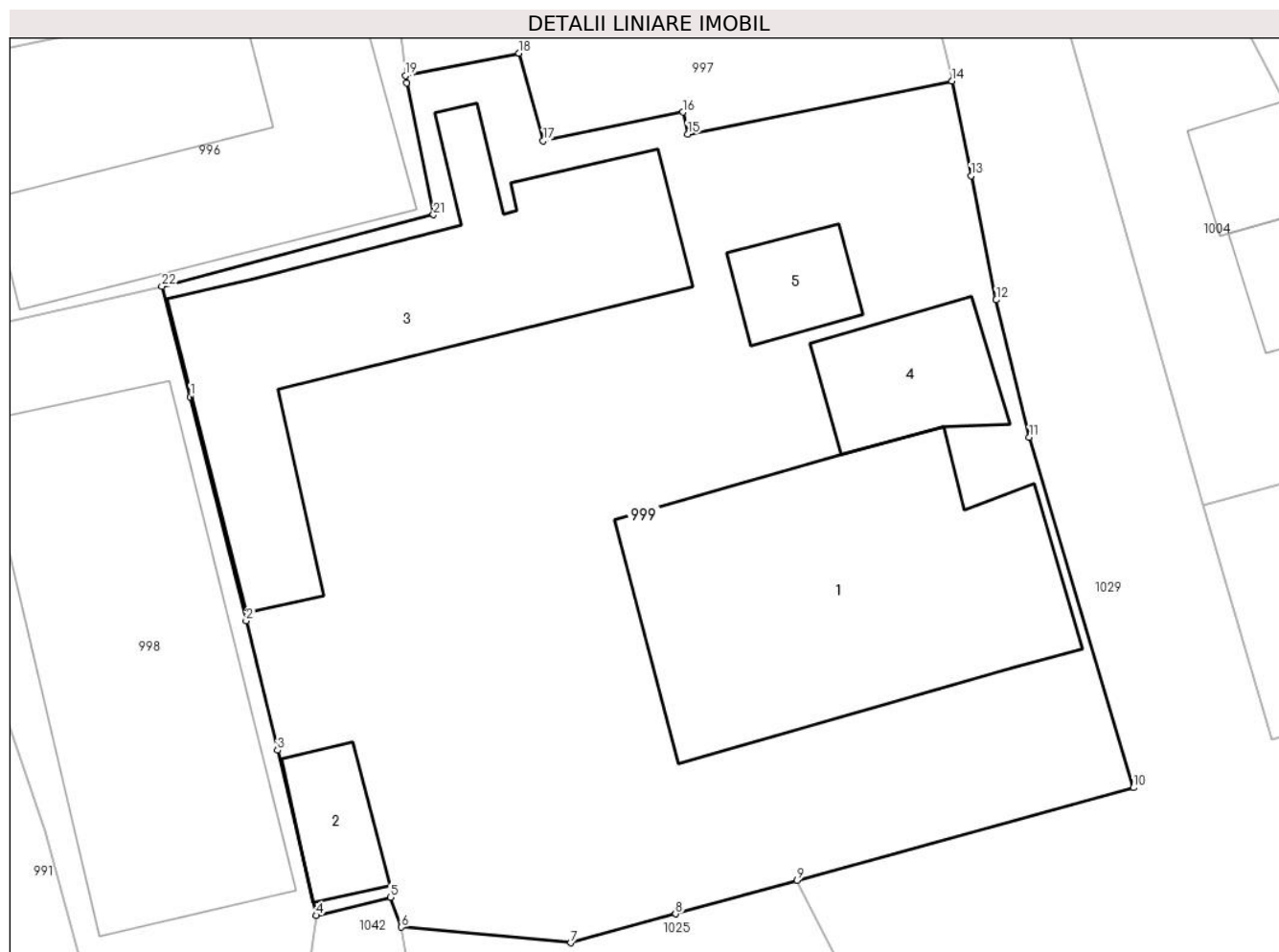
**C. Partea III. SARCINI .**

Inscrieri privind dezmembramintele dreptului de proprietate, drepturi reale de garanție și sarcini	Referințe
NU SUNT	

**Teren**

Nr cadastral	Suprafața (mp)*	Observații / Referințe
	700	

\* Suprafața este determinată în planul de proiecție Stereo 70.



**Date referitoare la teren**

Crt	Categorie folosință	Intra vilan	Suprafața (mp)	Tarla	Parcelă	Nr. topo	Observații / Referințe
1	curți constructii	DA	700	-	-	-	

**Date referitoare la construcții**

Crt	Număr	Destinație construcție	Supraf. (mp)	Situație juridică	Observații / Referințe
A1.1		construcții de locuințe	113	Cu acte	Nr. niveluri:1; S. construita la sol:113 mp; S. construita desfasurata:113 mp;
A1.2		construcții anexa	Din acte: 14 Masurata: 13	Cu acte	Nr. niveluri:1; S. construita la sol:13 mp; S. construita desfasurata:14 mp;
A1.3		construcții anexa	Din acte: 99 Masurata: 98	Cu acte	Nr. niveluri:1; S. construita la sol:98 mp; S. construita desfasurata:99 mp;
A1.4		construcții anexa	23	Cu acte	Nr. niveluri:1; S. construita la sol:23 mp; S. construita desfasurata:23 mp;
A1.5		construcții anexa	13	Cu acte	Nr. niveluri:1; S. construita la sol:13 mp; S. construita desfasurata:13 mp;

**Lungime Segmente**

1) Valorile lungimilor segmentelor sunt obținute din proiecție în plan.

Punct început	X / Y	Punct sfârșit	X / Y	Lungime segment (** (m)	Punct început	X / Y	Punct sfârșit	X / Y	Lungime segment (** (m)
---------------	-------	---------------	-------	-------------------------	---------------	-------	---------------	-------	-------------------------

Punct început	X / Y	Punct sfârșit	X / Y	Lungime segment (** (m)
1	506.461,121 635.589,41	2	506.463,021 635.581,819	7.825
3	506.464,079 635.577,431	4	506.465,389 635.571,835	5.747
5	506.467,911 635.572,451	6	506.468,285 635.571,442	1.076
7	506.474,026 635.570,91	8	506.477,575 635.571,888	3.681
9	506.481,696 635.573,021	10	506.493,1 635.576,166	11.83
11	506.489,571 635.588,029	12	506.488,446 635.592,689	4.794
13	506.487,597 635.596,892	14	506.486,955 635.600,096	3.268
15	506.477,992 635.598,303	16	506.477,833 635.599,052	0.766
17	506.473,088 635.598,081	18	506.472,264 635.601,044	3.075
19	506.468,417 635.600,281	20	506.468,468 635.600,048	0.239
21	506.469,37 635.595,573	22	506.460,162 635.593,142	9.523

Punct început	X / Y	Punct sfârșit	X / Y	Lungime segment (** (m)
2	506.463,021 635.581,819	3	506.464,079 635.577,431	4.514
4	506.465,389 635.571,835	5	506.467,911 635.572,451	2.596
6	506.468,285 635.571,442	7	506.474,026 635.570,91	5.766
8	506.477,575 635.571,888	9	506.481,696 635.573,021	4.274
10	506.493,1 635.576,166	11	506.489,571 635.588,029	12.377
12	506.488,446 635.592,689	13	506.487,597 635.596,892	4.288
14	506.486,955 635.600,096	15	506.477,992 635.598,303	9.141
16	506.477,833 635.599,052	17	506.473,088 635.598,081	4.843
18	506.472,264 635.601,044	19	506.468,417 635.600,281	3.922
20	506.468,468 635.600,048	21	506.469,37 635.595,573	4.565
22	506.460,162 635.593,142	1	506.461,121 635.589,41	3.853

\*\* Lungimile segmentelor sunt determinate în planul de proiecție Stereo 70 și sunt rotunjite la 1 milimetru.

\*\*\* Distanța dintre puncte este formată din segmente cumulate ce sunt mai mici decât valoarea 1 milimetru.



**DATE DESPRE IMOBILUL NR. 1000**

Oficiul de Cadastru și Publicitate Imobiliară SUCEAVA  
Biroul de Cadastru și Publicitate Imobiliară Vatra Dornei

**A. Partea I. Descrierea imobilului**

TEREN Intravilan

Adresa: Loc. Dornisoara, Jud. Suceava

Nr. Crt	Nr cadastral Nr. topografic	Suprafața* (mp)	Observații / Referințe
A1		236	Sector cadastral:44 Teren neimprejmit;

**B. Partea II. Proprietari și acte**

Inscrieri privitoare la dreptul de proprietate și alte drepturi reale		Referințe
/		
Act Normativ nr. 7, din 13/03/1996 emis de PARLAMENTUL ROMANIEI;		
B1	Intabulare, drept de PROPRIETATE, dobândit prin Lege, cota actuala 1/1, cota initiala 1/1 1) NEIDENTIFICAT NEIDENTIFICAT	A1
Act Administrativ nr. 5056, din 31/05/2023 emis de PRIMARIA COMUNEI POIANA STAMPEI;		
B2	SE NOTEAZA POSESIA FAPTICA IN FAVOAREA LUI 1) STRĂCHINARIU PETRU 2) STRĂCHINARIU FELICIA	A1

**C. Partea III. SARCINI .**

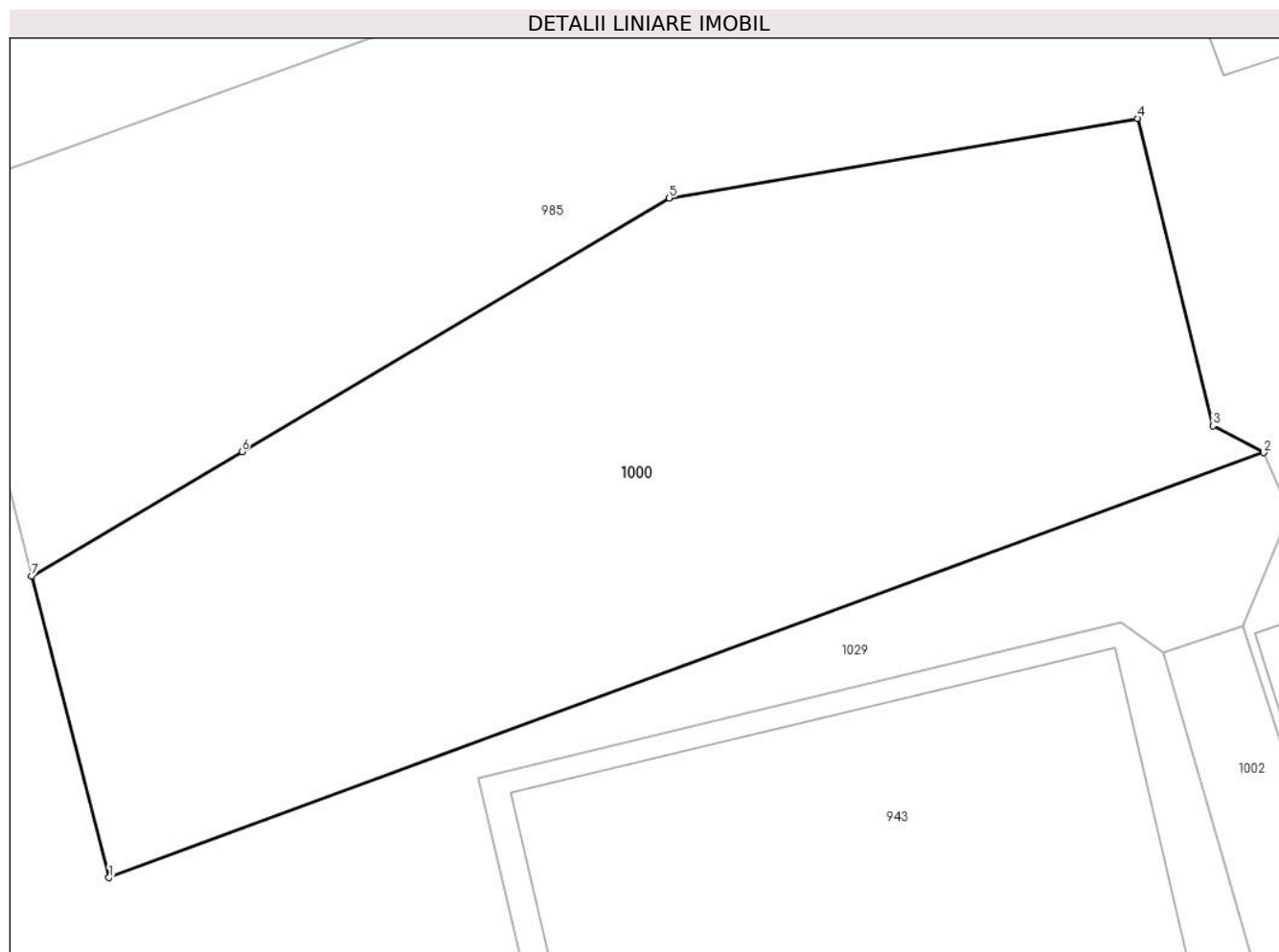
Inscrieri privind dezmembramintele dreptului de proprietate, drepturi reale de garanție și sarcini	Referințe
NU SUNT	

## Anexa Nr. 1 La Partea I

## Teren

Nr cadastral	Suprafața (mp)*	Observații / Referințe
	236	

\* Suprafața este determinată în planul de proiecție Stereo 70.



## Date referitoare la teren

Crt	Categorie folosință	Intravilan	Suprafața (mp)	Tarla	Parcelă	Nr. topo	Observații / Referințe
1	curți constructii	DA	236	-	-	-	

## Lungime Segmente

1) Valorile lungimilor segmentelor sunt obținute din proiecție în plan.

Punct început	X / Y	Punct sfârșit	X / Y	Lungime segment (** (m)
1	506.482,157 635.633,319	2	506.508,276 635.642,925	27.829
2	506.508,276 635.642,925	3	506.507,128 635.643,534	1.3
3	506.507,128 635.643,534	4	506.505,425 635.650,483	7.155
4	506.505,425 635.650,483	5	506.494,829 635.648,681	10.748
5	506.494,829 635.648,681	6	506.485,162 635.642,951	11.238

Punct început	X / Y	Punct sfârșit	X / Y	Lungime segment (** (m)
6	506.485,162 635.642,951	7	506.480,406 635.640,132	5.529
7	506.480,406 635.640,132	1	506.482,157 635.633,319	7.034

\*\* Lungimile segmentelor sunt determinate în planul de proiecție Stereo 70 și sunt rotunjite la 1 milimetru.

\*\*\* Distanța dintre puncte este formată din segmente cumulate ce sunt mai mici decât valoarea 1 milimetru.





**DATE DESPRE IMOBILUL NR. 1001**

Oficiul de Cadastru și Publicitate Imobiliară SUCEAVA  
Biroul de Cadastru și Publicitate Imobiliară Vatra Dornei

**A. Partea I. Descrierea imobilului**

TEREN Intravilan

Adresa: Loc. Dornisoara, Jud. Suceava

Nr. Crt	Nr cadastral Nr. topografic	Suprafața* (mp)	Observații / Referințe
A1		82	Sector cadastral:44 Teren neimprejmit;

**Construcții**

Crt	Nr cadastral Nr. topografic	Adresa	Observații / Referințe
A1.1		Loc. Dornisoara, Jud. Suceava	Nr. niveluri:1; S. construita la sol:22 mp; S. construita desfasurata:22 mp;

**B. Partea II. Proprietari și acte**

Inscrieri privitoare la dreptul de proprietate și alte drepturi reale		Referințe
/		
Act Normativ nr. 7, din 13/03/1996 emis de PARLAMENTUL ROMANIEI;		
B1	Intabulare, drept de PROPRIETATE, dobandit prin Lege, cota actuala 1/1, cota initiala 1/1 1) NEIDENTIFICAT NEIDENTIFICAT	A1
Act Administrativ nr. 5056, din 31/05/2023 emis de PRIMARIA COMUNEI POIANA STAMPEI;		
B2	SE NOTEAZA POSESIA FAPTICA IN FAVOAREA LUI 1) STRĂCHINARIU PETRU 2) STRĂCHINARIU FELICIA	A1
Act Administrativ nr. 2981, din 31/03/2023 emis de PRIMARIA COMUNEI POIANA STAMPEI;		
B3	Intabulare, drept de PROPRIETATE, dobandit prin Lege, cota actuala 1/1, cota initiala 1/1 1) STRĂCHINARIU PETRU 2) STRĂCHINARIU FELICIA	A1.1

**C. Partea III. SARCINI .**

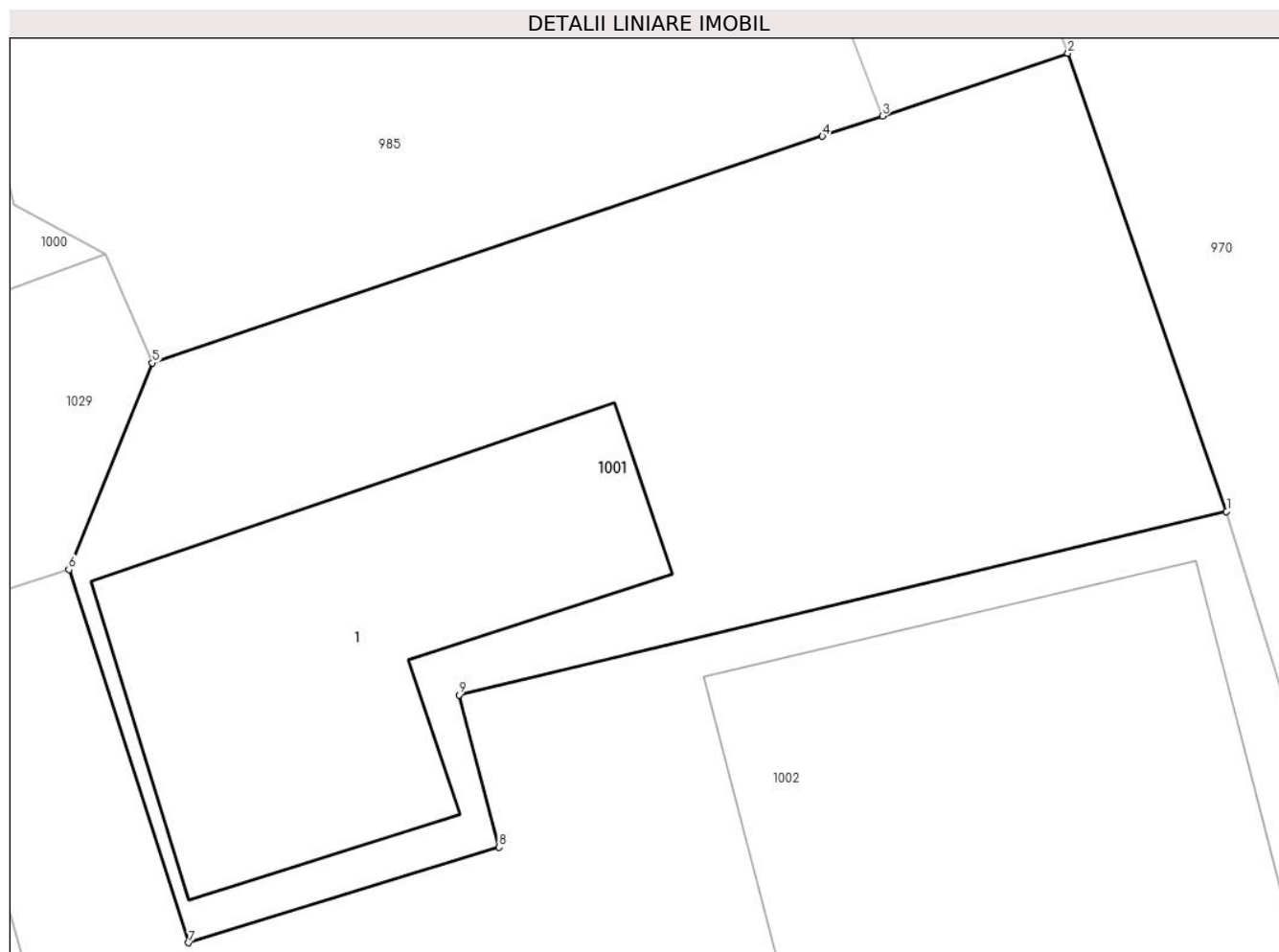
Inscrieri privind dezmembramintele dreptului de proprietate, drepturi reale de garanție și sarcini	Referințe
NU SUNT	

## Anexa Nr. 1 La Partea I

## Teren

Nr cadastral	Suprafața (mp)*	Observații / Referințe
	82	

\* Suprafața este determinată în planul de proiecție Stereo 70.



## Date referitoare la teren

Crt	Categorie folosință	Intravilan	Suprafața (mp)	Tarla	Parcelă	Nr. topo	Observații / Referințe
1	curți constructii	DA	82	-	-	-	

## Date referitoare la construcții

Crt	Număr	Destinație construcție	Supraf. (mp)	Situație juridică	Observații / Referințe
A1.1		constructii anexa	22	Cu acte	Nr. niveluri:1; S. construita la sol:22 mp; S. construita desfasurata:22 mp;

## Lungime Segmente

1) Valorile lungimilor segmentelor sunt obținute din proiecție în plan.

Punct început	X / Y	Punct sfârșit	X / Y	Lungime segment (** (m)
1	506.522,245 635.639,719	2	506.520,268 635.645,426	6.04
2	506.520,268 635.645,426	3	506.517,955 635.644,645	2.441
3	506.517,955 635.644,645	4	506.517,209 635.644,392	0.788
4	506.517,209 635.644,392	5	506.508,858 635.641,569	8.815

Punct început	X / Y	Punct sfârșit	X / Y	Lungime segment (** (m)
5	506.508,858 635.641,569	6	506.507,815 635.638,995	2.777
6	506.507,815 635.638,995	7	506.509,309 635.634,347	4.882
7	506.509,309 635.634,347	8	506.513,18 635.635,537	4.05
8	506.513,18 635.635,537	9	506.512,678 635.637,434	1.962
9	506.512,678 635.637,434	1	506.522,245 635.639,719	9.836

\*\* Lungimile segmentelor sunt determinate în planul de proiecție Stereo 70 și sunt rotunjite la 1 milimetru.

\*\*\* Distanța dintre puncte este formată din segmente cumulate ce sunt mai mici decât valoarea 1 milimetru.



**DATE DESPRE IMOBILUL NR. 1002**

Oficiul de Cadastru și Publicitate Imobiliară SUCEAVA  
Biroul de Cadastru și Publicitate Imobiliară Vatra Dornei

**A. Partea I. Descrierea imobilului**

TEREN Intravilan

Adresa: Loc. Dornisoara, Jud. Suceava

Nr. Crt	Nr cadastral Nr. topografic	Suprafața* (mp)	Observații / Referințe
A1		130	Sector cadastral:44 Teren neimpregmuit;

**Construcții**

Crt	Nr cadastral Nr. topografic	Adresa	Observații / Referințe
A1.1		Loc. Dornisoara, Jud. Suceava	Nr. niveluri:1; S. construita la sol:43 mp; S. construita desfasurata:43 mp;

**B. Partea II. Proprietari și acte**

Inscrieri privitoare la dreptul de proprietate și alte drepturi reale		Referințe
/		
Act Normativ nr. 7, din 13/03/1996 emis de PARLAMENTUL ROMANIEI;		
B1	Intabulare, drept de PROPRIETATE, dobandit prin Lege, cota actuala 1/1, cota initiala 1/1 1) NEIDENTIFICAT NEIDENTIFICAT	A1
Act Administrativ nr. 5056, din 31/05/2023 emis de PRIMARIA COMUNEI POIANA STAMPEI;		
B2	SE NOTEAZA POSESIA FAPTICA IN FAVOAREA LUI 1) ACRÎȘMARIȚEI IONEL CATALIN 2) ACRÎȘMARIȚEI MIHAELA VERONICA	A1
Act Administrativ nr. 2981, din 31/03/2023 emis de PRIMARIA COMUNEI POIANA STAMPEI;		
B3	Intabulare, drept de PROPRIETATE, dobandit prin Lege, cota actuala 1/1, cota initiala 1/1 1) ACRÎȘMARIȚEI IONEL CATALIN 2) ACRÎȘMARIȚEI MIHAELA VERONICA	A1.1

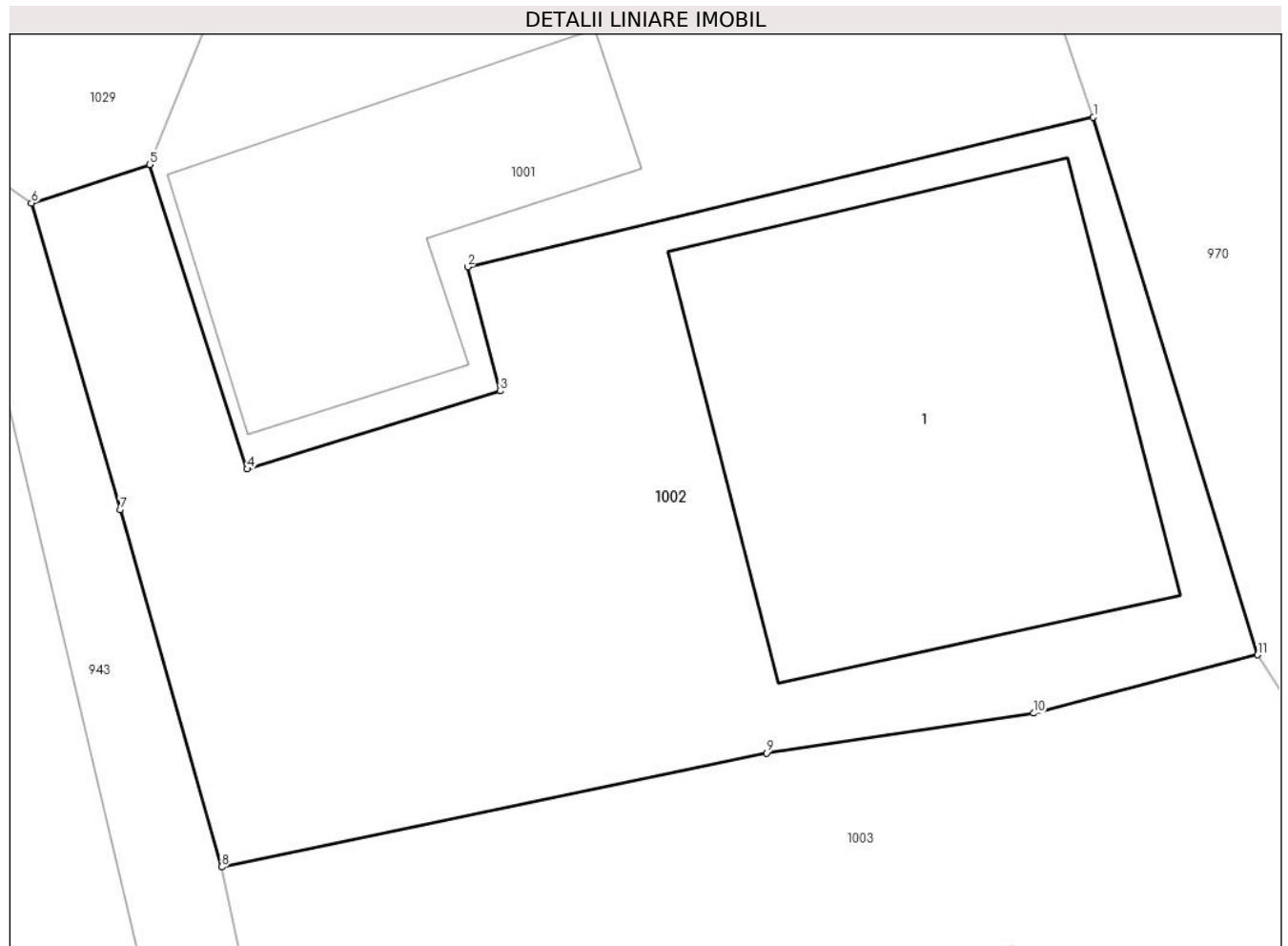
**C. Partea III. SARCINI .**

Inscrieri privind dezmembramintele dreptului de proprietate, drepturi reale de garanție și sarcini	Referințe
NU SUNT	

**Teren**

Nr cadastral	Suprafața (mp)*	Observații / Referințe
	130	

\* Suprafața este determinată în planul de proiecție Stereo 70.



**Date referitoare la teren**

Crt	Categorie folosință	Intra vilan	Suprafața (mp)	Tarla	Parcelă	Nr. topo	Observații / Referințe
1	curti constructii	DA	130	-	-	-	

**Date referitoare la construcții**

Crt	Număr	Destinație construcție	Supraf. (mp)	Situație juridică	Observații / Referințe
A1.1		constructii anexa	43	Cu acte	Nr. niveluri:1; S. construita la sol:43 mp; S. construita desfasurata:43 mp;

**Lungime Segmente**

1) Valorile lungimilor segmentelor sunt obținute din proiecție în plan.

Punct început	X / Y	Punct sfârșit	X / Y	Lungime segment (** (m)
1	506.522,245 635.639,719	2	506.512,678 635.637,434	9.836
2	506.512,678 635.637,434	3	506.513,18 635.635,537	1.962
3	506.513,18 635.635,537	4	506.509,309 635.634,347	4.05
4	506.509,309 635.634,347	5	506.507,815 635.638,995	4.882

Punct început	X / Y	Punct sfârșit	X / Y	Lungime segment (** (m)
5	506.507,815 635.638,995	6	506.506,011 635.638,408	1.897
6	506.506,011 635.638,408	7	506.507,372 635.633,724	4.878
7	506.507,372 635.633,724	8	506.508,918 635.628,271	5.668
8	506.508,918 635.628,271	9	506.517,247 635.630,008	8.508
9	506.517,247 635.630,008	10	506.521,33 635.630,618	4.128
10	506.521,33 635.630,618	11	506.524,756 635.631,51	3.54
11	506.524,756 635.631,51	1	506.522,245 635.639,719	8.584

\*\* Lungimile segmentelor sunt determinate în planul de proiecție Stereo 70 și sunt rotunjite la 1 milimetru.

\*\*\* Distanța dintre puncte este formată din segmente cumulate ce sunt mai mici decât valoarea 1 milimetru.





**DATE DESPRE IMOBILUL NR. 1003**

Oficiul de Cadastru și Publicitate Imobiliară SUCEAVA  
Biroul de Cadastru și Publicitate Imobiliară Vatra Dornei

**A. Partea I. Descrierea imobilului**

TEREN Intravilan

Adresa: Loc. Dornisoara, Jud. Suceava

Nr. Crt	Nr cadastral Nr. topografic	Suprafața* (mp)	Observații / Referințe
A1		128	Sector cadastral:44 Teren neimprijmit;

**Construcții**

Crt	Nr cadastral Nr. topografic	Adresa	Observații / Referințe
A1.1		Loc. Dornisoara, Jud. Suceava	Nr. niveluri:1; S. construita la sol:7 mp; S. construita desfasurata:7 mp;
A1.2		Loc. Dornisoara, Jud. Suceava	Nr. niveluri:1; S. construita la sol:6 mp; S. construita desfasurata:6 mp;

**B. Partea II. Proprietari și acte**

Inscrieri privitoare la dreptul de proprietate și alte drepturi reale		Referințe
/		
Act Administrativ nr. 156, din 05/12/2023 emis de Consiliul Local al Comunei Poiana Stampei (In anexa se regaseste la pozitia nr. 14);		
B1	Intabulare, drept de PROPRIETATE, dobandit prin Lege, cota actuala 1/1, cota initiala 1/1 1) <b>COMUNA POIANA STAMPEI</b> , CIF:5021250, DOMENIUL PRIVAT	A1
Act Administrativ nr. 2981, din 31/03/2023 emis de PRIMARIA COMUNEI POIANA STAMPEI;		
B2	Intabulare, drept de PROPRIETATE, dobandit prin Lege, cota actuala 1/1, cota initiala 1/1 1) <b>COMUNA POIANA STAMPEI</b> , CIF:5021250	A1.1, A1.2

**C. Partea III. SARCINI .**

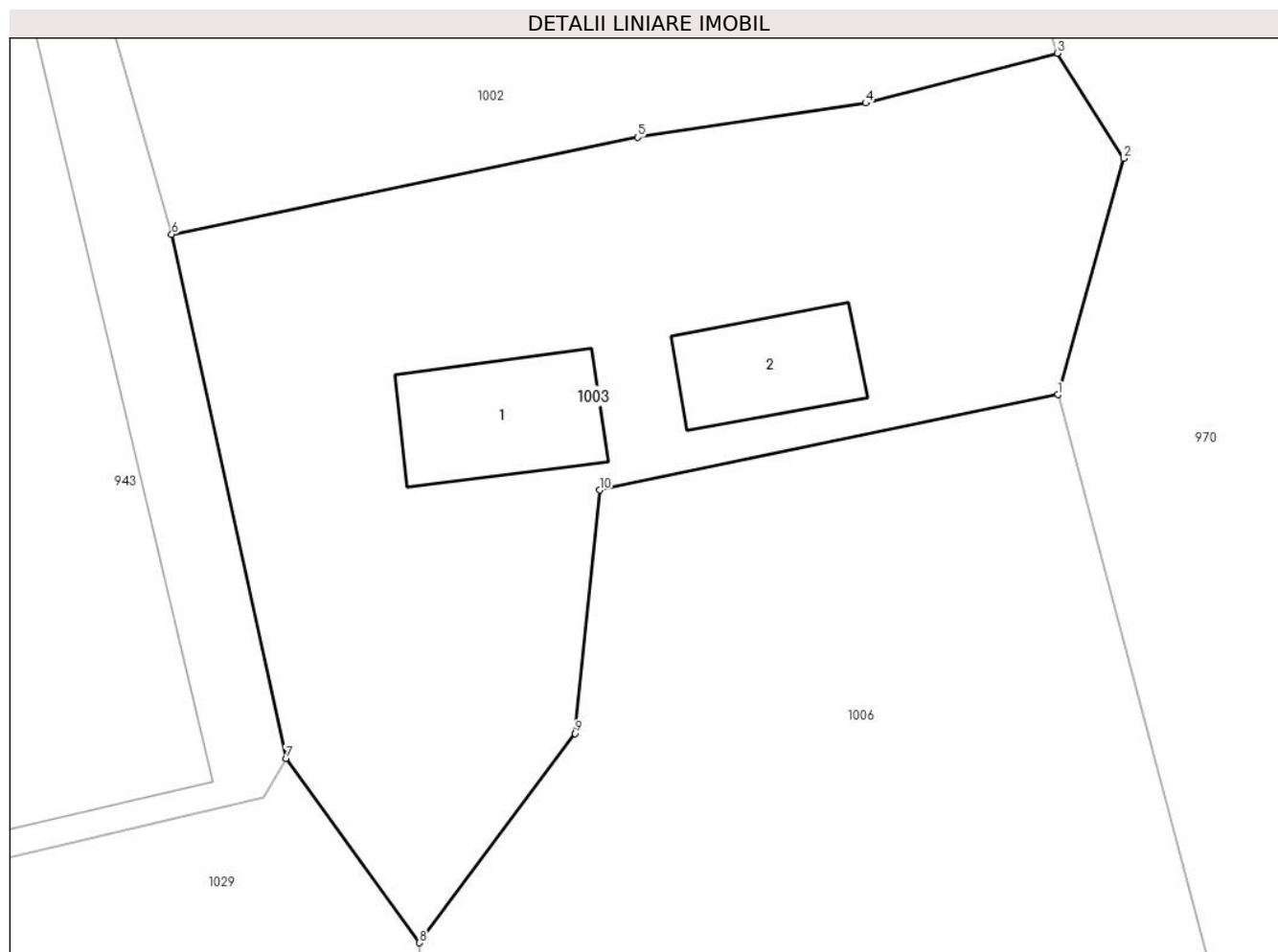
Inscrieri privind dezmembramintele dreptului de proprietate, drepturi reale de garanție și sarcini	Referințe
NU SUNT	

## Anexa Nr. 1 La Partea I

## Teren

Nr cadastral	Suprafața (mp)*	Observații / Referințe
	128	

\* Suprafața este determinată în planul de proiecție Stereo 70.



## Date referitoare la teren

Crt	Categorie folosință	Intra vilan	Suprafața (mp)	Tarla	Parcelă	Nr. topo	Observații / Referințe
1	curți constructii	DA	128	-	-	-	

## Date referitoare la construcții

Crt	Număr	Destinație construcție	Supraf. (mp)	Situație juridică	Observații / Referințe
A1.1		constructii anexa	7	Cu acte	Nr. niveluri:1; S. construita la sol:7 mp; S. construita desfasurata:7 mp;
A1.2		constructii anexa	6	Cu acte	Nr. niveluri:1; S. construita la sol:6 mp; S. construita desfasurata:6 mp;

## Lungime Segmente

1) Valorile lungimilor segmentelor sunt obținute din proiecție în plan.

Punct început	X / Y	Punct sfârșit	X / Y	Lungime segment (** (m)
1	506.524,768 635.625,406	2	506.525,941 635.629,63	4.384
2	506.525,941 635.629,63	3	506.524,756 635.631,51	2.222
3	506.524,756 635.631,51	4	506.521,33 635.630,618	3.54

Punct început	X / Y	Punct sfârșit	X / Y	Lungime segment (** (m)
4	506.521,33 635.630,618	5	506.517,247 635.630,008	4.128
5	506.517,247 635.630,008	6	506.508,918 635.628,271	8.508
6	506.508,918 635.628,271	7	506.510,96 635.618,9	9.591
7	506.510,96 635.618,9	8	506.513,347 635.615,611	4.064
8	506.513,347 635.615,611	9	506.516,134 635.619,351	4.664
9	506.516,134 635.619,351	10	506.516,574 635.623,702	4.373
10	506.516,574 635.623,702	1	506.524,768 635.625,406	8.369

\*\* Lungimile segmentelor sunt determinate în planul de proiecție Stereo 70 și sunt rotunjite la 1 milimetru.

\*\*\* Distanța dintre puncte este formată din segmente cumulate ce sunt mai mici decât valoarea 1 milimetru.



**DATE DESPRE IMOBILUL NR. 1004**

Oficiul de Cadastru și Publicitate Imobiliară SUCEAVA  
Biroul de Cadastru și Publicitate Imobiliară Vatra Dornei

**A. Partea I. Descrierea imobilului**

TEREN Intravilan

Adresa: Loc. Dornisoara, Jud. Suceava

Nr. Crt	Nr cadastral Nr. topografic	Suprafața* (mp)	Observații / Referințe
A1		159	Sector cadastral:44 Teren neimprijmit;

**Construcții**

Crt	Nr cadastral Nr. topografic	Adresa	Observații / Referințe
A1.1		Loc. Dornisoara, Jud. Suceava	Nr. niveluri:1; S. construita la sol:14 mp; S. construita desfasurata:14 mp;
A1.2		Loc. Dornisoara, Jud. Suceava	Nr. niveluri:1; S. construita la sol:13 mp; S. construita desfasurata:13 mp;

**B. Partea II. Proprietari și acte**

Inscrieri privitoare la dreptul de proprietate și alte drepturi reale		Referințe
/		
Act Normativ nr. 7, din 13/03/1996 emis de PARLAMENTUL ROMANIEI;		
B1	Intabulare, drept de PROPRIETATE, dobandit prin Lege, cota actuala 1/1, cota initiala 1/1 1) NEIDENTIFICAT NEIDENTIFICAT	A1
Act Administrativ nr. 5056, din 31/05/2023 emis de PRIMARIA COMUNEI POIANA STAMPEI;		
B2	SE NOTEAZA POSESIA FAPTICA IN FAVOAREA LUI 1) TUCALUC LENUTA-DORINA	A1
Act Administrativ nr. 2981, din 31/03/2023 emis de PRIMARIA COMUNEI POIANA STAMPEI;		
B3	Intabulare, drept de PROPRIETATE, dobandit prin Lege, cota actuala 1/1, cota initiala 1/1 1) TUCALUC LENUTA-DORINA	A1.1, A1.2

**C. Partea III. SARCINI .**

Inscrieri privind dezmembramintele dreptului de proprietate, drepturi reale de garanție și sarcini	Referințe
NU SUNT	

**Teren**

Nr cadastral	Suprafața (mp)*	Observații / Referințe
	159	

\* Suprafața este determinată în planul de proiecție Stereo 70.



**Date referitoare la teren**

Crt	Categorie folosință	Intravilan	Suprafața (mp)	Tarla	Parcelă	Nr. topo	Observații / Referințe
1	curți constructii	DA	159	-	-	-	

**Date referitoare la construcții**

Crt	Număr	Destinație construcție	Supraf. (mp)	Situație juridică	Observații / Referințe
A1.1		constructii anexa	14	Cu acte	Nr. niveluri:1; S. construita la sol:14 mp; S. construita desfasurata:14 mp;
A1.2		constructii anexa	13	Cu acte	Nr. niveluri:1; S. construita la sol:13 mp; S. construita desfasurata:13 mp;

**Lungime Segmente**

1) Valorile lungimilor segmentelor sunt obținute din proiecție în plan.

Punct început	X / Y	Punct sfârșit	X / Y	Lungime segment (** (m)
1	506.488,703 635.609,682	2	506.495,444 635.585,73	24.883
2	506.495,444 635.585,73	3	506.502,176 635.587,552	6.974
3	506.502,176 635.587,552	4	506.499,559 635.596,875	9.683

Punct început	X / Y	Punct sfârșit	X / Y	Lungime segment (** (m)
4	506.499,559 635.596,875	5	506.498,196 635.599,45	2.913
5	506.498,196 635.599,45	6	506.496,749 635.602,185	3.094
6	506.496,749 635.602,185	7	506.495,067 635.609,604	7.607
7	506.495,067 635.609,604	8	506.494,286 635.610,895	1.509
8	506.494,286 635.610,895	1	506.488,703 635.609,682	5.713

\*\* Lungimile segmentelor sunt determinate în planul de proiecție Stereo 70 și sunt rotunjite la 1 milimetru.

\*\*\* Distanța dintre puncte este formată din segmente cumulate ce sunt mai mici decât valoarea 1 milimetru.





**DATE DESPRE IMOBILUL NR. 1005**

Oficiul de Cadastru și Publicitate Imobiliară SUCEAVA  
Biroul de Cadastru și Publicitate Imobiliară Vatra Dornei

**A. Partea I. Descrierea imobilului**

TEREN Intravilan

Adresa: Loc. Dornisoara, Jud. Suceava

Nr. Crt	Nr cadastral Nr. topografic	Suprafața* (mp)	Observații / Referințe
A1		48	Sector cadastral:44 Teren neimpregmuit;

**Construcții**

Crt	Nr cadastral Nr. topografic	Adresa	Observații / Referințe
A1.1		Loc. Dornisoara, Jud. Suceava	Nr. niveluri:1; S. construita la sol:28 mp; S. construita desfasurata:28 mp;

**B. Partea II. Proprietari și acte**

Inscrieri privitoare la dreptul de proprietate și alte drepturi reale		Referințe
/		
Act Normativ nr. 7, din 13/03/1996 emis de PARLAMENTUL ROMANIEI;		
B1	Intabulare, drept de PROPRIETATE, dobandit prin Lege, cota actuala 1/1, cota initiala 1/1 1) NEIDENTIFICAT NEIDENTIFICAT	A1
Act Administrativ nr. 5056, din 31/05/2023 emis de PRIMARIA COMUNEI POIANA STAMPEI;		
B2	SE NOTEAZA POSESIA FAPTICA IN FAVOAREA LUI 1) TALMACEL LORI	A1
Act Administrativ nr. 2981, din 31/03/2023 emis de PRIMARIA COMUNEI POIANA STAMPEI;		
B3	Intabulare, drept de PROPRIETATE, dobandit prin Lege, cota actuala 1/1, cota initiala 1/1 1) TALMACEL LORI	A1.1

**C. Partea III. SARCINI .**

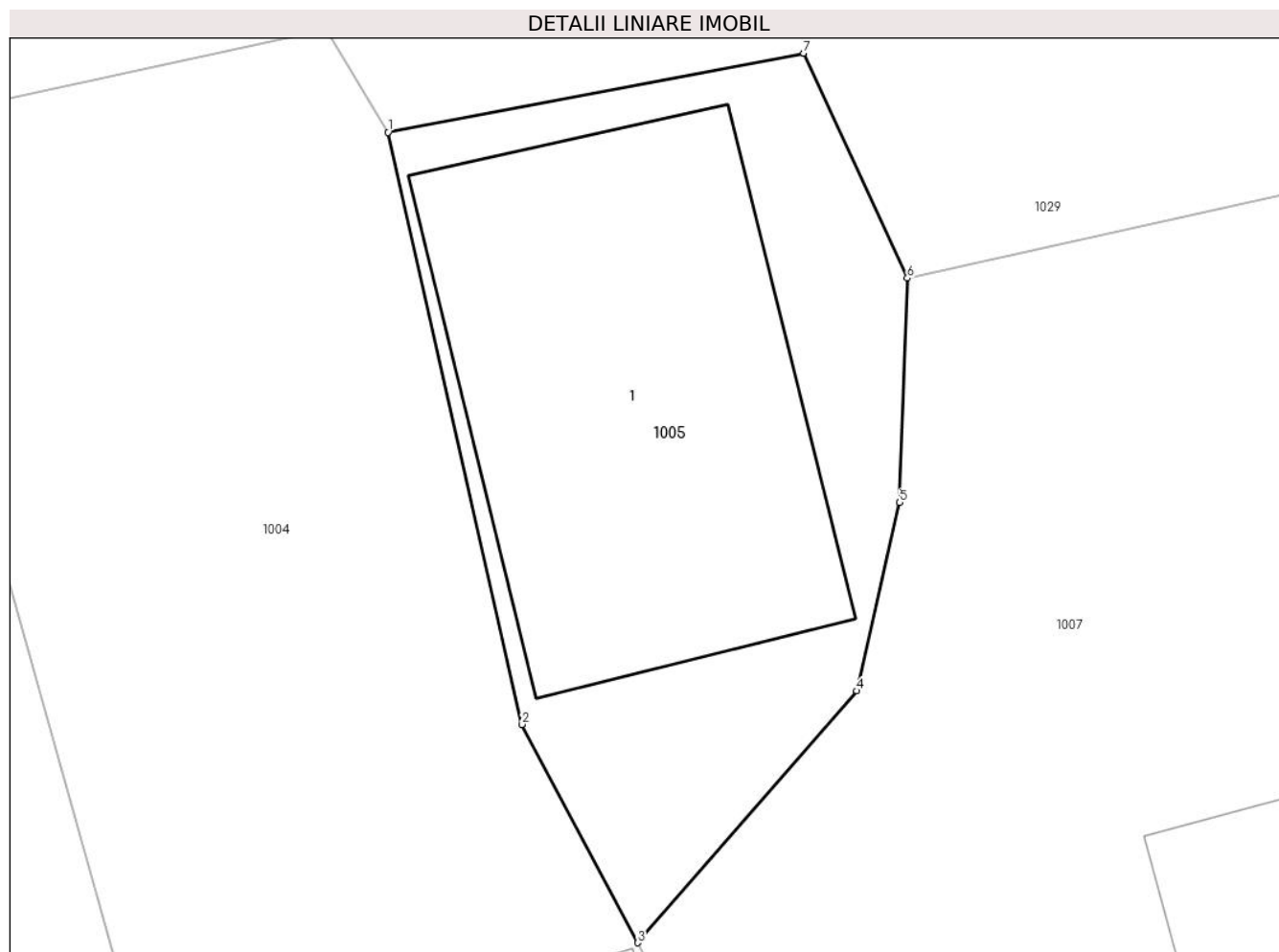
Inscrieri privind dezmembramintele dreptului de proprietate, drepturi reale de garanție și sarcini	Referințe
NU SUNT	

## Anexa Nr. 1 La Partea I

## Teren

Nr cadastral	Suprafața (mp)*	Observații / Referințe
	48	

\* Suprafața este determinată în planul de proiecție Stereo 70.



## Date referitoare la teren

Crt	Categorie folosință	Intravilan	Suprafața (mp)	Tarla	Parcelă	Nr. topo	Observații / Referințe
1	curți constructii	DA	48	-	-	-	

## Date referitoare la construcții

Crt	Număr	Destinație construcție	Supraf. (mp)	Situație juridică	Observații / Referințe
A1.1		constructii anexa	28	Cu acte	Nr. niveluri:1; S. construita la sol:28 mp; S. construita desfasurata:28 mp;

## Lungime Segmente

1) Valorile lungimilor segmentelor sunt obținute din proiecție în plan.

Punct început	X / Y	Punct sfârșit	X / Y	Lungime segment (** (m)
1	506.495,067 635.609,604	2	506.496,749 635.602,185	7.607
2	506.496,749 635.602,185	3	506.498,196 635.599,45	3.094
3	506.498,196 635.599,45	4	506.500,946 635.602,605	4.185
4	506.500,946 635.602,605	5	506.501,482 635.604,967	2.422

Punct început	X / Y	Punct sfârșit	X / Y	Lungime segment (** (m)
5	506.501,482 635.604,967	6	506.501,578 635.607,778	2.813
6	506.501,578 635.607,778	7	506.500,281 635.610,596	3.102
7	506.500,281 635.610,596	1	506.495,067 635.609,604	5.308

\*\* Lungimile segmentelor sunt determinate în planul de proiecție Stereo 70 și sunt rotunjite la 1 milimetru.

\*\*\* Distanța dintre puncte este formată din segmente cumulate ce sunt mai mici decât valoarea 1 milimetru.



**DATE DESPRE IMOBILUL NR. 1006**

Oficiul de Cadastru și Publicitate Imobiliară SUCEAVA  
Biroul de Cadastru și Publicitate Imobiliară Vatra Dornei

**A. Partea I. Descrierea imobilului**

TEREN Intravilan

Adresa: Loc. Dornisoara, Jud. Suceava

Nr. Crt	Nr cadastral Nr. topografic	Suprafața* (mp)	Observații / Referințe
A1		213	Sector cadastral:44 Teren neimprejmut;

**B. Partea II. Proprietari și acte**

Inscrieri privitoare la dreptul de proprietate și alte drepturi reale		Referințe
/		
Act Normativ nr. 7, din 13/03/1996 emis de PARLAMENTUL ROMANIEI;		
B1	Intabulare, drept de PROPRIETATE, dobandit prin Lege, cota actuala 1/1, cota initiala 1/1 1) NEIDENTIFICAT NEIDENTIFICAT	A1
Act Administrativ nr. 5056, din 31/05/2023 emis de PRIMARIA COMUNEI POIANA STAMPEI;		
B2	SE NOTEAZA POSESIA FAPTICA IN FAVOAREA LUI 1) TALMACEL LORI	A1

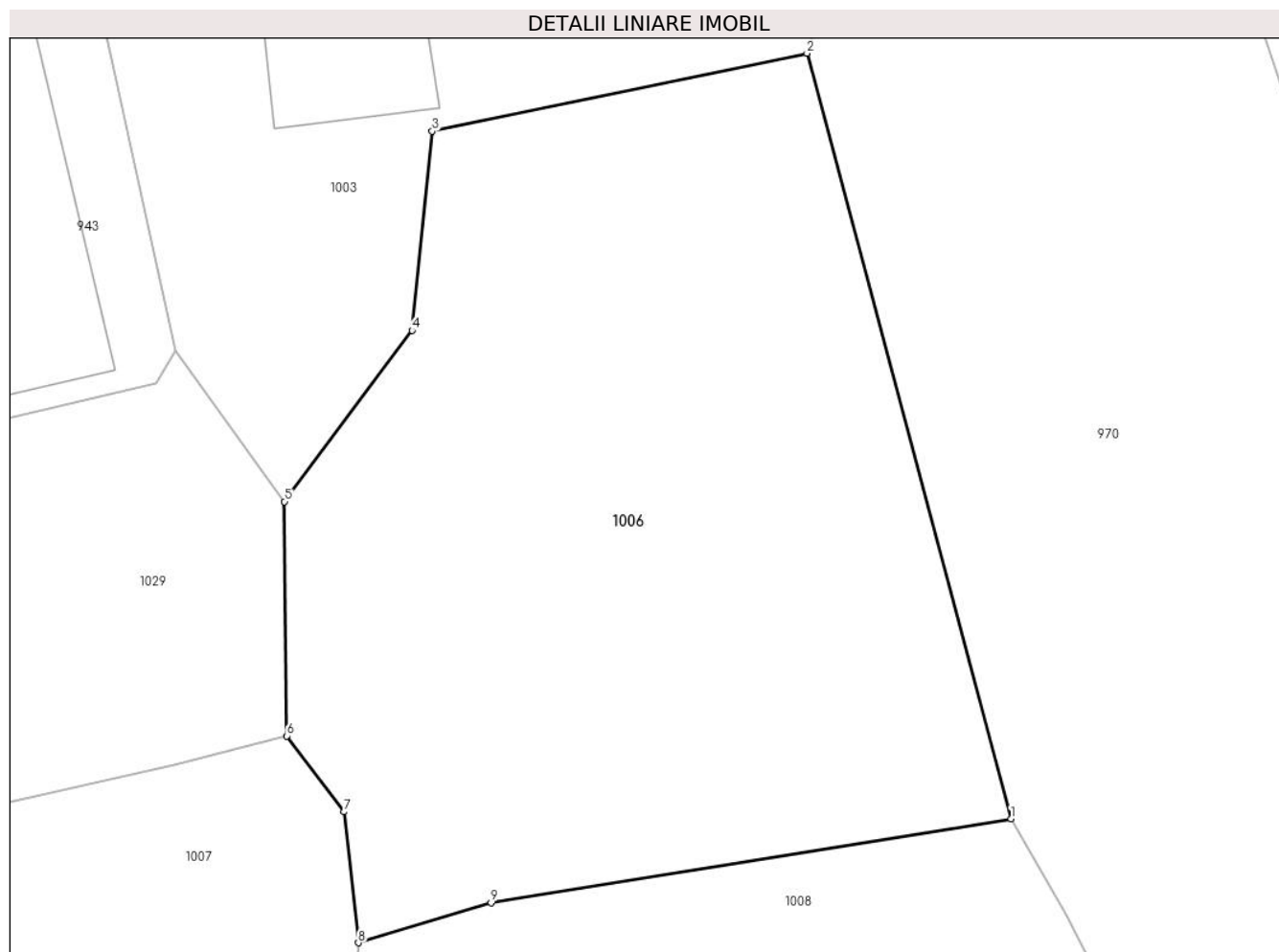
**C. Partea III. SARCINI .**

Inscrieri privind dezmembramintele dreptului de proprietate, drepturi reale de garanție și sarcini	Referințe
NU SUNT	

**Teren**

Nr cadastral	Suprafața (mp)*	Observații / Referințe
	213	

\* Suprafața este determinată în planul de proiecție Stereo 70.



**Date referitoare la teren**

Crt	Categorie folosință	Intravilan	Suprafața (mp)	Tarla	Parcelă	Nr. topo	Observații / Referințe
1	curți constructii	DA	213	-	-	-	

**Lungime Segmente**

1) Valorile lungimilor segmentelor sunt obținute din proiecție în plan.

Punct început	X / Y	Punct sfârșit	X / Y	Lungime segment (** (m)
1	506.529,226 635.608,688	2	506.524,768 635.625,406	17.302
2	506.524,768 635.625,406	3	506.516,574 635.623,702	8.369
3	506.516,574 635.623,702	4	506.516,134 635.619,351	4.373
4	506.516,134 635.619,351	5	506.513,347 635.615,611	4.664
5	506.513,347 635.615,611	6	506.513,4 635.610,493	5.118

Punct început	X / Y	Punct sfârșit	X / Y	Lungime segment (** (m)
6	506.513,4 635.610,493	7	506.514,649 635.608,835	2.076
7	506.514,649 635.608,835	8	506.514,961 635.605,976	2.876
8	506.514,961 635.605,976	9	506.517,863 635.606,849	3.03
9	506.517,863 635.606,849	1	506.529,226 635.608,688	11.511

\*\* Lungimile segmentelor sunt determinate în planul de proiecție Stereo 70 și sunt rotunjite la 1 milimetru.

\*\*\* Distanța dintre puncte este formată din segmente cumulate ce sunt mai mici decât valoarea 1 milimetru.





**DATE DESPRE IMOBILUL NR. 1007**

Oficiul de Cadastru și Publicitate Imobiliară SUCEAVA  
Biroul de Cadastru și Publicitate Imobiliară Vatra Dornei

**A. Partea I. Descrierea imobilului**

TEREN Intravilan

Adresa: Loc. Dornisoara, Jud. Suceava

Nr. Crt	Nr cadastral Nr. topografic	Suprafața* (mp)	Observații / Referințe
A1		293	Sector cadastral:44 Teren neimpregmuit;

**Construcții**

Crt	Nr cadastral Nr. topografic	Adresa	Observații / Referințe
A1.1		Loc. Dornisoara, Jud. Suceava	Nr. niveluri:1; S. construita la sol:16 mp; S. construita desfasurata:16 mp;

**B. Partea II. Proprietari și acte**

Inscrieri privitoare la dreptul de proprietate și alte drepturi reale		Referințe
/		
Act Normativ nr. 7, din 13/03/1996 emis de PARLAMENTUL ROMANIEI;		
B1	Intabulare, drept de PROPRIETATE, dobandit prin Lege, cota actuala 1/1, cota initiala 1/1 1) NEIDENTIFICAT NEIDENTIFICAT	A1
Act Administrativ nr. 5056, din 31/05/2023 emis de PRIMARIA COMUNEI POIANA STAMPEI;		
B2	SE NOTEAZA POESIA FAPTICA IN FAVOAREA LUI 1) ALEXANDRU MARIANA	A1
Act Administrativ nr. 2981, din 31/03/2023 emis de PRIMARIA COMUNEI POIANA STAMPEI;		
B3	Intabulare, drept de PROPRIETATE, dobandit prin Reconstituire, cota actuala 1/1, cota initiala 1/1 1) ALEXANDRU MARIANA	A1.1

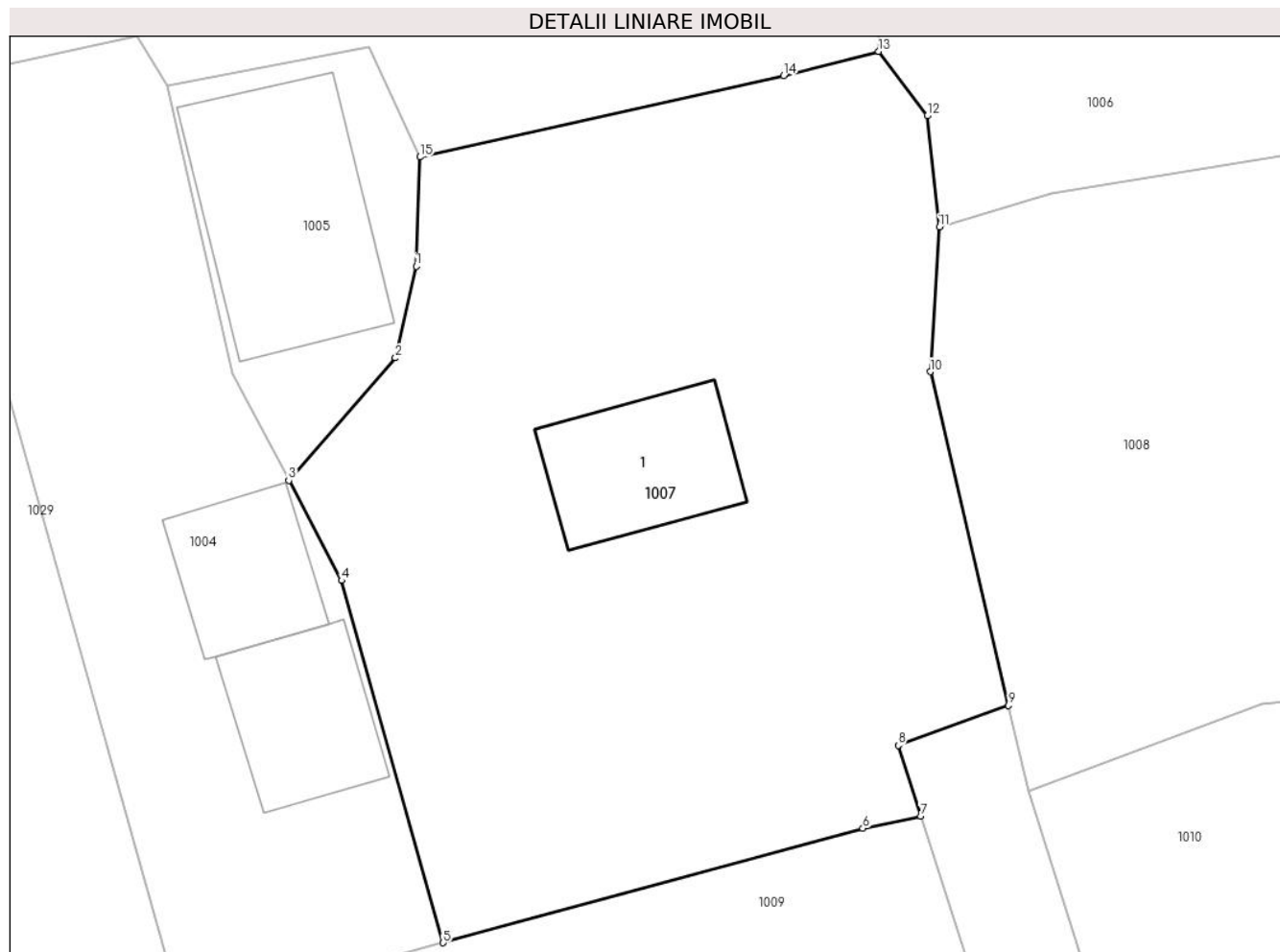
**C. Partea III. SARCINI .**

Inscrieri privind dezmembramintele dreptului de proprietate, drepturi reale de garanție și sarcini	Referințe
NU SUNT	

**Teren**

Nr cadastral	Suprafața (mp)*	Observații / Referințe
	293	

\* Suprafața este determinată în planul de proiecție Stereo 70.



**Date referitoare la teren**

Crt	Categorie folosință	Intra vilan	Suprafața (mp)	Tarla	Parcelă	Nr. topo	Observații / Referințe
1	curți constructii	DA	293	-	-	-	

**Date referitoare la construcții**

Crt	Număr	Destinație construcție	Supraf. (mp)	Situație juridică	Observații / Referințe
A1.1		constructii anexa	16	Cu acte	Nr. niveluri:1; S. construita la sol:16 mp; S. construita desfasurata:16 mp;

**Lungime Segmente**

1) Valorile lungimilor segmentelor sunt obținute din proiecție în plan.

Punct început	X / Y	Punct sfârșit	X / Y	Lungime segment (** (m)
1	506.501,482 635.604,967	2	506.500,946 635.602,605	2.422
2	506.500,946 635.602,605	3	506.498,196 635.599,45	4.185
3	506.498,196 635.599,45	4	506.499,559 635.596,875	2.913
4	506.499,559 635.596,875	5	506.502,176 635.587,552	9.683

Punct început	X / Y	Punct sfârșit	X / Y	Lungime segment (** (m)
5	506.502,176 635.587,552	6	506.512,99 635.590,497	11.208
6	506.512,99 635.590,497	7	506.514,486 635.590,807	1.528
7	506.514,486 635.590,807	8	506.513,905 635.592,634	1.917
8	506.513,905 635.592,634	9	506.516,748 635.593,657	3.021
9	506.516,748 635.593,657	10	506.514,727 635.602,25	8.827
10	506.514,727 635.602,25	11	506.514,961 635.605,976	3.733
11	506.514,961 635.605,976	12	506.514,649 635.608,835	2.876
12	506.514,649 635.608,835	13	506.513,4 635.610,493	2.076
13	506.513,4 635.610,493	14	506.510,949 635.609,868	2.529
14	506.510,949 635.609,868	15	506.501,578 635.607,778	9.601
15	506.501,578 635.607,778	1	506.501,482 635.604,967	2.813

\*\* Lungimile segmentelor sunt determinate în planul de proiecție Stereo 70 și sunt rotunjite la 1 milimetru.

\*\*\* Distanța dintre puncte este formată din segmente cumulate ce sunt mai mici decât valoarea 1 milimetru.



**DATE DESPRE IMOBILUL NR. 1008**

Oficiul de Cadastru și Publicitate Imobiliară SUCEAVA  
Biroul de Cadastru și Publicitate Imobiliară Vatra Dornei

**A. Partea I. Descrierea imobilului**

TEREN Intravilan

Adresa: Loc. Dornisoara, Jud. Suceava

Nr. Crt	Nr cadastral Nr. topografic	Suprafața* (mp)	Observații / Referințe
A1		241	Sector cadastral:44 Teren neimprejmuit;

**B. Partea II. Proprietari și acte**

Inscrieri privitoare la dreptul de proprietate și alte drepturi reale	Referințe
/	
Act Administrativ nr. 156, din 05/12/2023 emis de Consiliul Local al Comunei Poiana Stampei (In anexa se regaseste la pozitia nr. 15);	
B1	A1
Intabulare, drept de PROPRIETATE, dobandit prin Lege, cota actuala 1/1, cota initiala 1/1 1) COMUNA POIANA STAMPEI, CIF:5021250, DOMENIUL PRIVAT	

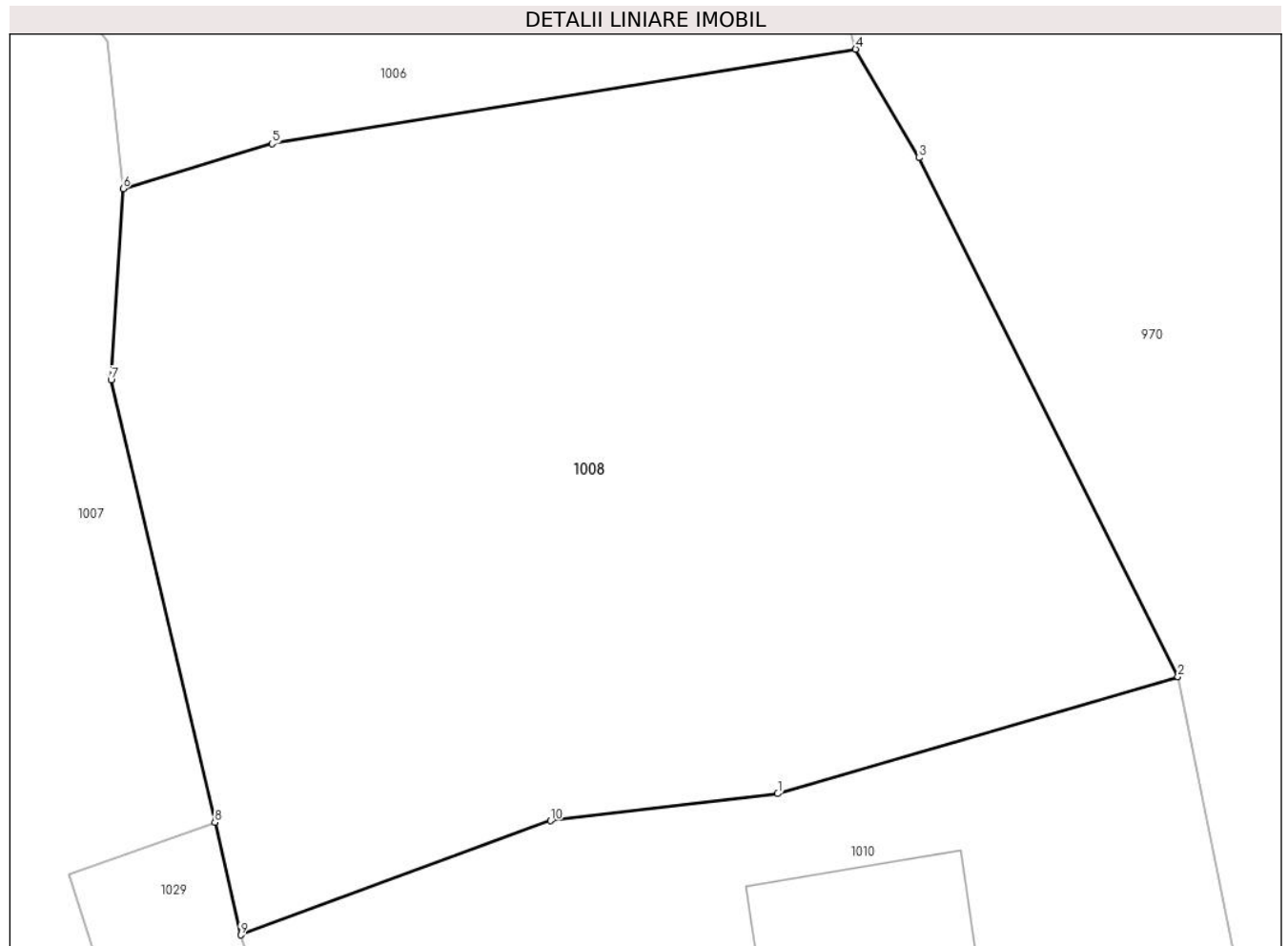
**C. Partea III. SARCINI .**

Inscrieri privind dezmembramintele dreptului de proprietate, drepturi reale de garanție și sarcini	Referințe
NU SUNT	

**Teren**

Nr cadastral	Suprafața (mp)*	Observații / Referințe
	241	

\* Suprafața este determinată în planul de proiecție Stereo 70.



**Date referitoare la teren**

Crt	Categorie folosință	Intravilan	Suprafața (mp)	Tarla	Parcelă	Nr. topo	Observații / Referințe
1	curți constructii	DA	241	-	-	-	

**Lungime Segmente**

1) Valorile lungimilor segmentelor sunt obținute din proiecție în plan.

Punct început	X / Y	Punct sfârșit	X / Y	Lungime segment (** (m)
1	506.527,707 635.594,21	2	506.535,503 635.596,486	8.121
2	506.535,503 635.596,486	3	506.530,458 635.606,576	11.281
3	506.530,458 635.606,576	4	506.529,226 635.608,688	2.445
4	506.529,226 635.608,688	5	506.517,863 635.606,849	11.511
5	506.517,863 635.606,849	6	506.514,961 635.605,976	3.03

Punct început	X / Y	Punct sfârșit	X / Y	Lungime segment (** (m)
6	506.514,961 635.605,976	7	506.514,727 635.602,25	3.733
7	506.514,727 635.602,25	8	506.516,748 635.593,657	8.827
8	506.516,748 635.593,657	9	506.517,25 635.591,463	2.251
9	506.517,25 635.591,463	10	506.523,283 635.593,684	6.429
10	506.523,283 635.593,684	1	506.527,707 635.594,21	4.455

\*\* Lungimile segmentelor sunt determinate în planul de proiecție Stereo 70 și sunt rotunjite la 1 milimetru.

\*\*\* Distanța dintre puncte este formată din segmente cumulate ce sunt mai mici decât valoarea 1 milimetru.





**DATE DESPRE IMOBILUL NR. 1009**

Oficiul de Cadastru și Publicitate Imobiliară SUCEAVA  
 Biroul de Cadastru și Publicitate Imobiliară Vatra Dornei

**A. Partea I. Descrierea imobilului**

TEREN Intravilan

Adresa: Loc. Dornisoara, Jud. Suceava

Nr. Crt	Nr cadastral Nr. topografic	Suprafața* (mp)	Observații / Referințe
A1		156	Sector cadastral:44 Teren neimprejmuit;

**B. Partea II. Proprietari și acte**

Inscrieri privitoare la dreptul de proprietate și alte drepturi reale		Referințe
/		
Act Administrativ nr. 156, din 05/12/2023 emis de Consiliul Local al Comunei Poiana Stampei (In anexa se regaseste la pozitia nr. 16);		
B1	Intabulare, drept de PROPRIETATE, dobandit prin Lege, cota actuala 1/1, cota initiala 1/1 1) COMUNA POIANA STAMPEI, CIF:5021250, DOMENIUL PRIVAT	A1

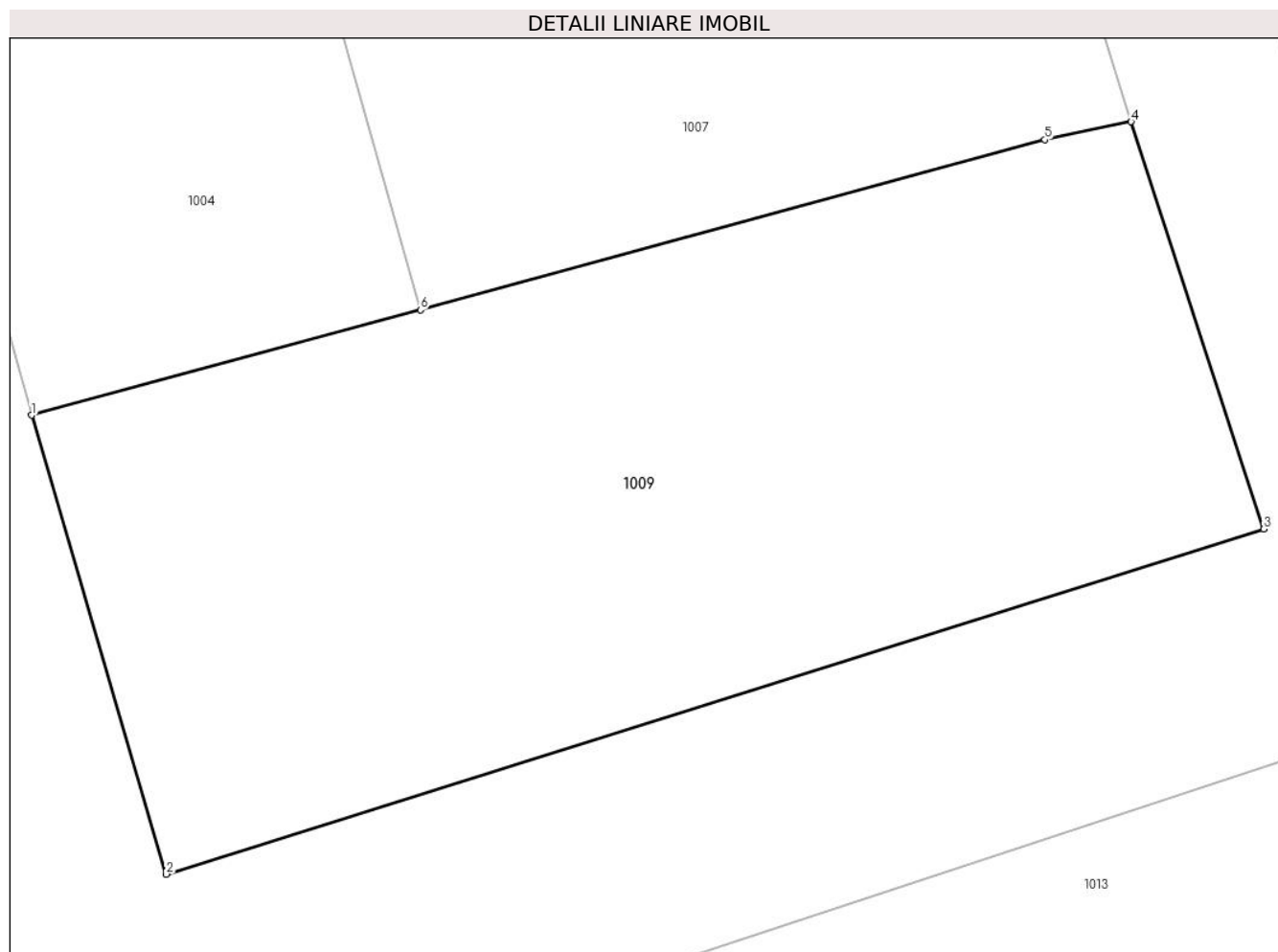
**C. Partea III. SARCINI .**

Inscrieri privind dezmembramintele dreptului de proprietate, drepturi reale de garanție și sarcini	Referințe
NU SUNT	

**Teren**

Nr cadastral	Suprafața (mp)*	Observații / Referințe
	156	

\* Suprafața este determinată în planul de proiecție Stereo 70.



**Date referitoare la teren**

Crt	Categorie folosință	Intravilan	Suprafața (mp)	Tarla	Parcelă	Nr. topo	Observații / Referințe
1	curți constructii	DA	156	-	-	-	

**Lungime Segmente**

1) Valorile lungimilor segmentelor sunt obținute din proiecție în plan.

Punct început	X / Y	Punct sfârșit	X / Y	Lungime segment (** (m)
1	506.495,444 635.585,73	2	506.497,773 635.577,786	8.278
2	506.497,773 635.577,786	3	506.516,782 635.583,759	19.925
3	506.516,782 635.583,759	4	506.514,486 635.590,807	7.413
4	506.514,486 635.590,807	5	506.512,99 635.590,497	1.528
5	506.512,99 635.590,497	6	506.502,176 635.587,552	11.208

Punct început	X / Y	Punct sfârșit	X / Y	Lungime segment (** (m)
6	506.502,176 635.587,552	1	506.495,444 635.585,73	6.974

\*\* Lungimile segmentelor sunt determinate în planul de proiecție Stereo 70 și sunt rotunjite la 1 milimetru.

\*\*\* Distanța dintre puncte este formată din segmente cumulate ce sunt mai mici decât valoarea 1 milimetru.



**DATE DESPRE IMOBILUL NR. 1010**

Oficiul de Cadastru și Publicitate Imobiliară SUCEAVA  
Biroul de Cadastru și Publicitate Imobiliară Vatra Dornei

**A. Partea I. Descrierea imobilului**

TEREN Intravilan

Adresa: Loc. Dornisoara, Jud. Suceava

Nr. Crt	Nr cadastral Nr. topografic	Suprafața* (mp)	Observații / Referințe
A1		126	Sector cadastral:44 Teren neimpregmuit;

**Construcții**

Crt	Nr cadastral Nr. topografic	Adresa	Observații / Referințe
A1.1		Loc. Dornisoara, Jud. Suceava	Nr. niveluri:1; S. construita la sol:14 mp; S. construita desfasurata:14 mp;

**B. Partea II. Proprietari și acte**

Inscrieri privitoare la dreptul de proprietate și alte drepturi reale	Referințe
/	
Act Administrativ nr. 156, din 05/12/2023 emis de Consiliul Local al Comunei Poiana Stampei (In anexa se regaseste la pozitia nr. 17);	
B1	A1
Intabulare, drept de PROPRIETATE, dobandit prin Lege, cota actuala 1/1, cota initiala 1/1 1) <b>COMUNA POIANA STAMPEI</b> , CIF:5021250, DOMENIUL PRIVAT	
Act Administrativ nr. 2981, din 31/03/2023 emis de PRIMARIA COMUNEI POIANA STAMPEI;	
B2	A1.1
Intabulare, drept de PROPRIETATE, dobandit prin Lege, cota actuala 1/1, cota initiala 1/1 1) <b>POP FLORINEL</b>	

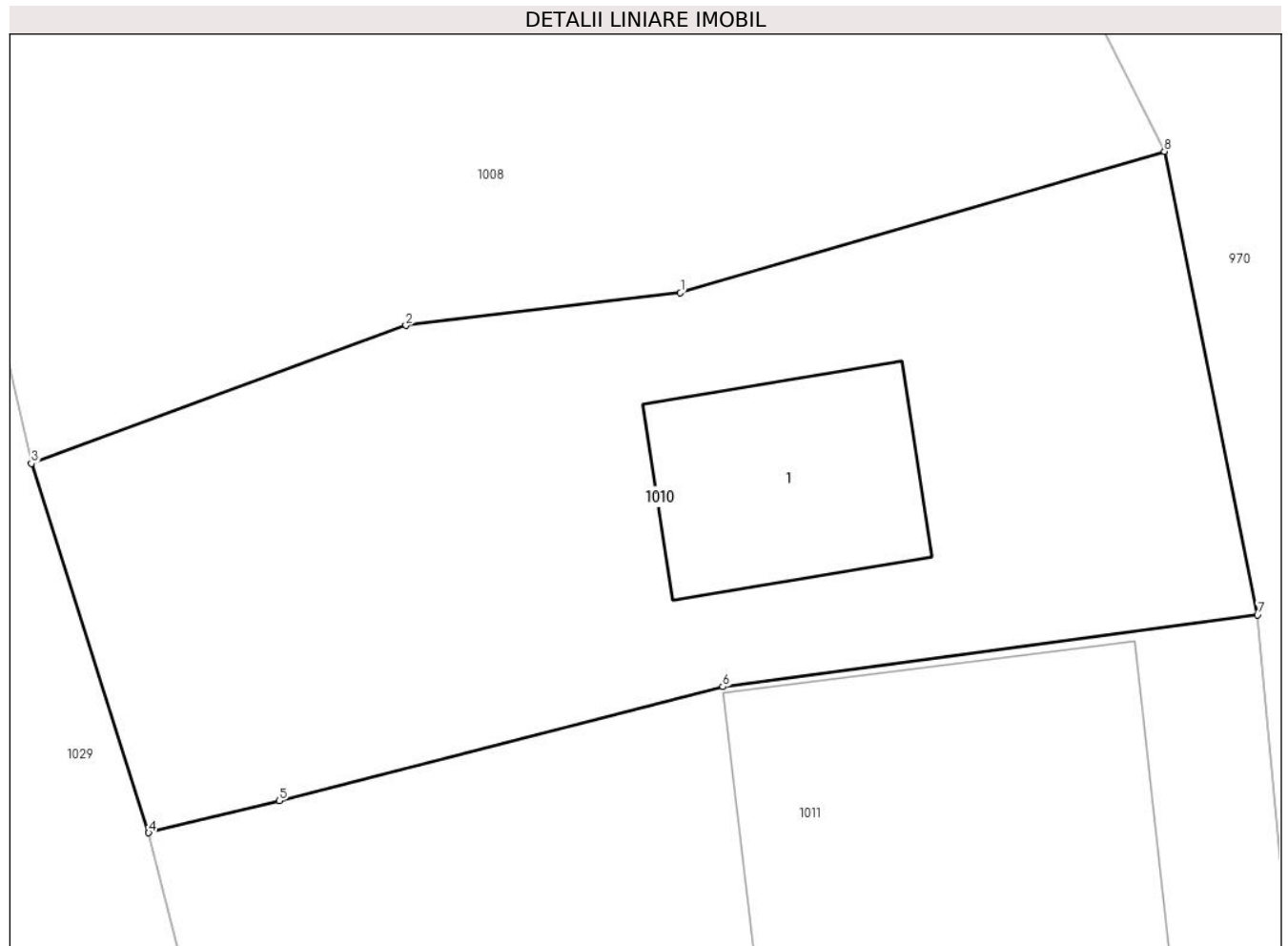
**C. Partea III. SARCINI .**

Inscrieri privind dezmembramintele dreptului de proprietate, drepturi reale de garanție și sarcini	Referințe
NU SUNT	

**Teren**

Nr cadastral	Suprafața (mp)*	Observații / Referințe
	126	

\* Suprafața este determinată în planul de proiecție Stereo 70.



**Date referitoare la teren**

Crt	Categorie folosință	Intravilan	Suprafața (mp)	Tarla	Parcelă	Nr. topo	Observații / Referințe
1	curți constructii	DA	126	-	-	-	

**Date referitoare la construcții**

Crt	Număr	Destinație construcție	Supraf. (mp)	Situație juridică	Observații / Referințe
A1.1		constructii anexa	14	Cu acte	Nr. niveluri:1; S. construita la sol:14 mp; S. construita desfasurata:14 mp;

**Lungime Segmente**

1) Valorile lungimilor segmentelor sunt obținute din proiecție în plan.

Punct început	X / Y	Punct sfârșit	X / Y	Lungime segment (** (m)
1	506.527,707 635.594,21	2	506.523,283 635.593,684	4.455
2	506.523,283 635.593,684	3	506.517,25 635.591,463	6.429
3	506.517,25 635.591,463	4	506.519,139 635.585,522	6.234
4	506.519,139 635.585,522	5	506.521,244 635.586,036	2.167

Punct început	X / Y	Punct sfârșit	X / Y	Lungime segment (** (m)
5	506.521,244 635.586,036	6	506.528,389 635.587,87	7.377
6	506.528,389 635.587,87	7	506.537,005 635.589,026	8.693
7	506.537,005 635.589,026	8	506.535,503 635.596,486	7.61
8	506.535,503 635.596,486	1	506.527,707 635.594,21	8.121

\*\* Lungimile segmentelor sunt determinate în planul de proiecție Stereo 70 și sunt rotunjite la 1 milimetru.

\*\*\* Distanța dintre puncte este formată din segmente cumulate ce sunt mai mici decât valoarea 1 milimetru.





**DATE DESPRE IMOBILUL NR. 1011**

Oficiul de Cadastru și Publicitate Imobiliară SUCEAVA  
Biroul de Cadastru și Publicitate Imobiliară Vatra Dornei

**A. Partea I. Descrierea imobilului**

TEREN Intravilan

Adresa: Loc. Dornisoara, Jud. Suceava

Nr. Crt	Nr cadastral Nr. topografic	Suprafața* (mp)	Observații / Referințe
A1		166	Sector cadastral:44 Teren neimpregmuit;

**Construcții**

Crt	Nr cadastral Nr. topografic	Adresa	Observații / Referințe
A1.1		Loc. Dornisoara, Jud. Suceava	Nr. niveluri:1; S. construita la sol:55 mp; S. construita desfasurata:55 mp;

**B. Partea II. Proprietari și acte**

Inscrieri privitoare la dreptul de proprietate și alte drepturi reale		Referințe
/		
Act Normativ nr. 7, din 13/03/1996 emis de PARLAMENTUL ROMANIEI;		
B1	Intabulare, drept de PROPRIETATE, dobandit prin Lege, cota actuala 1/1, cota initiala 1/1 1) NEIDENTIFICAT NEIDENTIFICAT	A1
Act Administrativ nr. 5056, din 31/05/2023 emis de PRIMARIA COMUNEI POIANA STAMPEI;		
B2	SE NOTEAZA POSESIA FAPTICA IN FAVOAREA LUI 1) CUREAN NICOLETA	A1
Act Administrativ nr. 2981, din 31/03/2023 emis de PRIMARIA COMUNEI POIANA STAMPEI;		
B3	Intabulare, drept de PROPRIETATE, dobandit prin Lege, cota actuala 1/1, cota initiala 1/1 1) CUREAN NICOLETA	A1.1

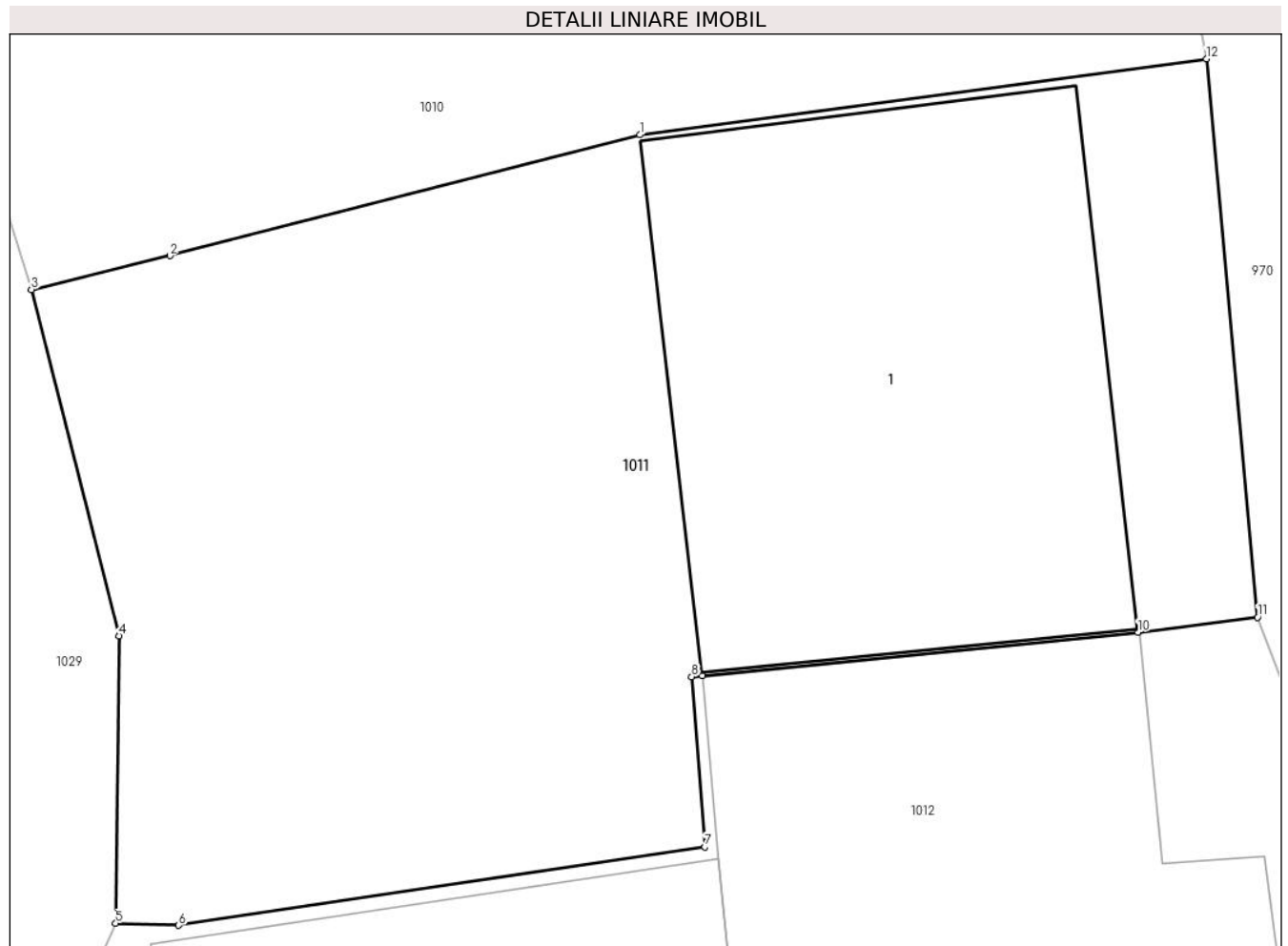
**C. Partea III. SARCINI .**

Inscrieri privind dezmembramintele dreptului de proprietate, drepturi reale de garanție și sarcini	Referințe
NU SUNT	

**Teren**

Nr cadastral	Suprafața (mp)*	Observații / Referințe
	166	

\* Suprafața este determinată în planul de proiecție Stereo 70.



**Date referitoare la teren**

Crt	Categorie folosință	Intravilan	Suprafața (mp)	Tarla	Parcelă	Nr. topo	Observații / Referințe
1	curți constructii	DA	166	-	-	-	

**Date referitoare la construcții**

Crt	Număr	Destinație construcție	Supraf. (mp)	Situație juridică	Observații / Referințe
A1.1		constructii anexa	55	Cu acte	Nr. niveluri:1; S. construita la sol:55 mp; S. construita desfasurata:55 mp;

**Lungime Segmente**

1) Valorile lungimilor segmentelor sunt obținute din proiecție în plan.

Punct început	X / Y	Punct sfârșit	X / Y	Lungime segment (** (m)
1	506.528,389 635.587,87	2	506.521,244 635.586,036	7.377
2	506.521,244 635.586,036	3	506.519,139 635.585,522	2.167
3	506.519,139 635.585,522	4	506.520,475 635.580,263	5.426
4	506.520,475 635.580,263	5	506.520,419 635.575,896	4.367

Punct început	X / Y	Punct sfârșit	X / Y	Lungime segment (** (m)
5	506.520,419 635.575,896	6	506.521,378 635.575,865	0.96
6	506.521,378 635.575,865	7	506.529,38 635.577,057	8.09
7	506.529,38 635.577,057	8	506.529,179 635.579,641	2.592
8	506.529,179 635.579,641	9	506.529,339 635.579,655	0.161
9	506.529,339 635.579,655	10	506.535,965 635.580,318	6.659
10	506.535,965 635.580,318	11	506.537,784 635.580,544	1.833
11	506.537,784 635.580,544	12	506.537,005 635.589,026	8.518
12	506.537,005 635.589,026	1	506.528,389 635.587,87	8.693

\*\* Lungimile segmentelor sunt determinate în planul de proiecție Stereo 70 și sunt rotunjite la 1 milimetru.

\*\*\* Distanța dintre puncte este formată din segmente cumulate ce sunt mai mici decât valoarea 1 milimetru.



**DATE DESPRE IMOBILUL NR. 1012**

Oficiul de Cadastru și Publicitate Imobiliară SUCEAVA  
Biroul de Cadastru și Publicitate Imobiliară Vatra Dornei

**A. Partea I. Descrierea imobilului**

TEREN Intravilan

Adresa: Loc. Dornisoara, Jud. Suceava

Nr. Crt	Nr cadastral Nr. topografic	Suprafața* (mp)	Observații / Referințe
A1		202	Sector cadastral:44 Teren neimprijmit;

**Construcții**

Crt	Nr cadastral Nr. topografic	Adresa	Observații / Referințe
A1.1		Loc. Dornisoara, Jud. Suceava	Nr. niveluri:1; S. construita la sol:60 mp; S. construita desfasurata:60 mp;
A1.2		Loc. Dornisoara, Jud. Suceava	Nr. niveluri:1; S. construita la sol:34 mp; S. construita desfasurata:34 mp;

**B. Partea II. Proprietari și acte**

Inscrieri privitoare la dreptul de proprietate și alte drepturi reale		Referințe
/		
Act Normativ nr. 7, din 13/03/1996 emis de PARLAMENTUL ROMANIEI;		
B1	Inscrierea provizorie, drept de PROPRIETATE, dobandit prin Lege, cota actuala 1/1, cota initiala 1/1 1) COMUNA POIANA STAMPEI, CIF:5021250, DOMENIUL PRIVAT	A1
Act Administrativ nr. 2981, din 31/03/2023 emis de PRIMARIA COMUNEI POIANA STAMPEI;		
B2	Intabulare, drept de PROPRIETATE, dobandit prin Lege, cota actuala 1/1, cota initiala 1/1 1) COMUNA POIANA STAMPEI, CIF:5021250	A1.1, A1.2

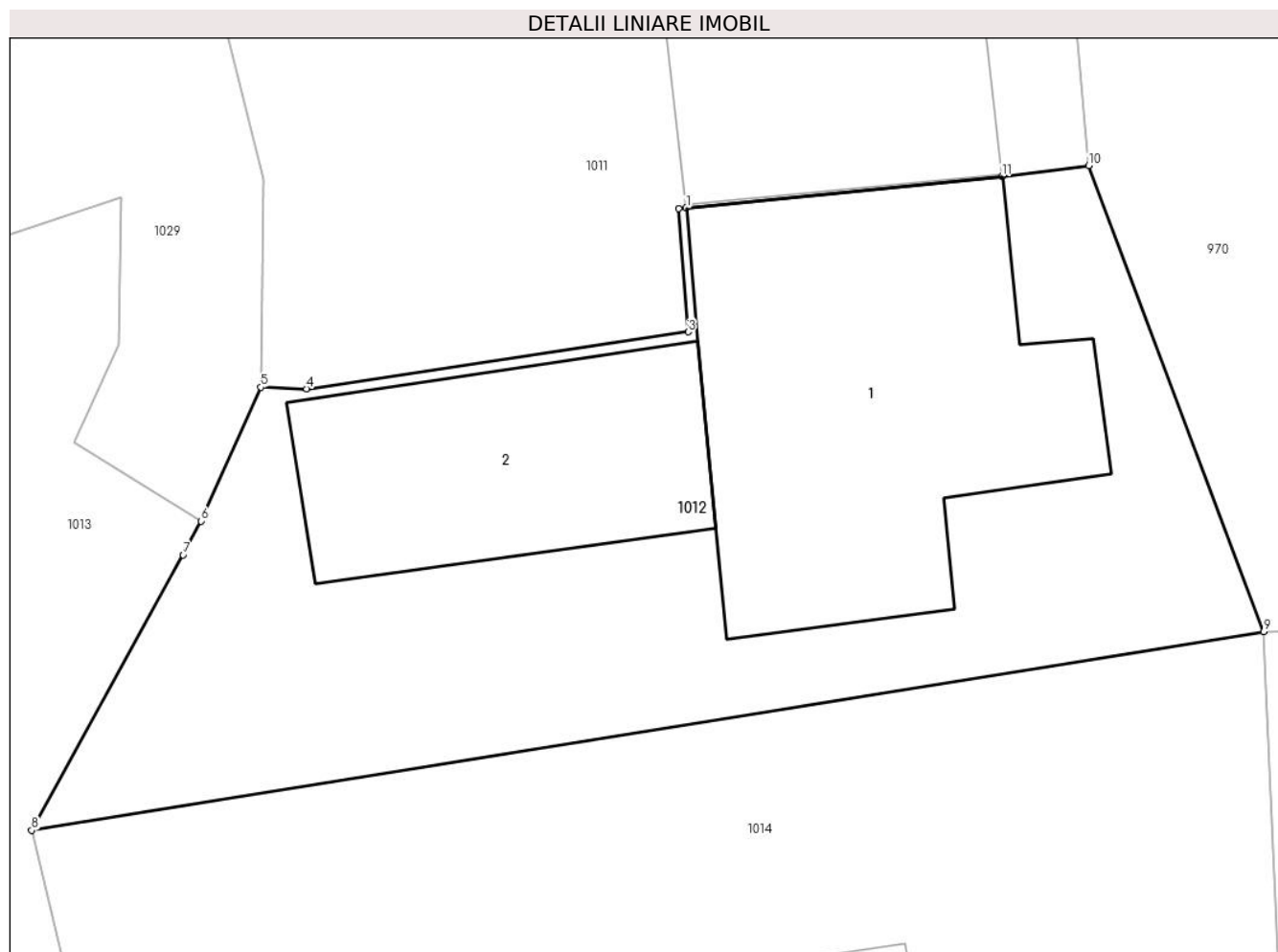
**C. Partea III. SARCINI .**

Inscrieri privind dezmembramintele dreptului de proprietate, drepturi reale de garanție și sarcini	Referințe
NU SUNT	

**Teren**

Nr cadastral	Suprafața (mp)*	Observații / Referințe
	202	

\* Suprafața este determinată în planul de proiecție Stereo 70.



**Date referitoare la teren**

Crt	Categorie folosință	Intravilan	Suprafața (mp)	Tarla	Parcelă	Nr. topo	Observații / Referințe
1	curți constructii	DA	202	-	-	-	

**Date referitoare la construcții**

Crt	Număr	Destinație construcție	Supraf. (mp)	Situație juridică	Observații / Referințe
A1.1		constructii anexa	60	Cu acte	Nr. niveluri:1; S. construita la sol:60 mp; S. construita desfasurata:60 mp;
A1.2		constructii anexa	34	Cu acte	Nr. niveluri:1; S. construita la sol:34 mp; S. construita desfasurata:34 mp;

**Lungime Segmente**

1) Valorile lungimilor segmentelor sunt obținute din proiecție în plan.

Punct început	X / Y	Punct sfârșit	X / Y	Lungime segment (** (m)
1	506.529,339 635.579,655	2	506.529,179 635.579,641	0.161
2	506.529,179 635.579,641	3	506.529,38 635.577,057	2.592
3	506.529,38 635.577,057	4	506.521,378 635.575,865	8.09

Punct început	X / Y	Punct sfârșit	X / Y	Lungime segment (** (m)
4	506.521,378 635.575,865	5	506.520,419 635.575,896	0.96
5	506.520,419 635.575,896	6	506.519,159 635.573,093	3.073
6	506.519,159 635.573,093	7	506.518,784 635.572,384	0.802
7	506.518,784 635.572,384	8	506.515,606 635.566,607	6.593
8	506.515,606 635.566,607	9	506.541,456 635.570,775	26.184
9	506.541,456 635.570,775	10	506.537,784 635.580,544	10.436
10	506.537,784 635.580,544	11	506.535,965 635.580,318	1.833
11	506.535,965 635.580,318	1	506.529,339 635.579,655	6.659

\*\* Lungimile segmentelor sunt determinate în planul de proiecție Stereo 70 și sunt rotunjite la 1 milimetru.

\*\*\* Distanța dintre puncte este formată din segmente cumulate ce sunt mai mici decât valoarea 1 milimetru.





**DATE DESPRE IMOBILUL NR. 1013**

Oficiul de Cadastru și Publicitate Imobiliară SUCEAVA  
Biroul de Cadastru și Publicitate Imobiliară Vatra Dornei

**A. Partea I. Descrierea imobilului**

TEREN Intravilan

Adresa: Loc. Dornisoara, Jud. Suceava

Nr. Crt	Nr cadastral Nr. topografic	Suprafața* (mp)	Observații / Referințe
A1		378	Sector cadastral:44 Teren neimprejmuit;

**B. Partea II. Proprietari și acte**

Inscrieri privitoare la dreptul de proprietate și alte drepturi reale		Referințe
/		
Act Administrativ nr. 156, din 05/12/2023 emis de Consiliul Local al Comunei Poiana Stampei (In anexa se regaseste la pozitia nr. 18);		
B1	Intabulare, drept de PROPRIETATE, dobandit prin Lege, cota actuala 1/1, cota initiala 1/1 1) COMUNA POIANA STAMPEI, CIF:5021250, DOMENIUL PRIVAT	A1

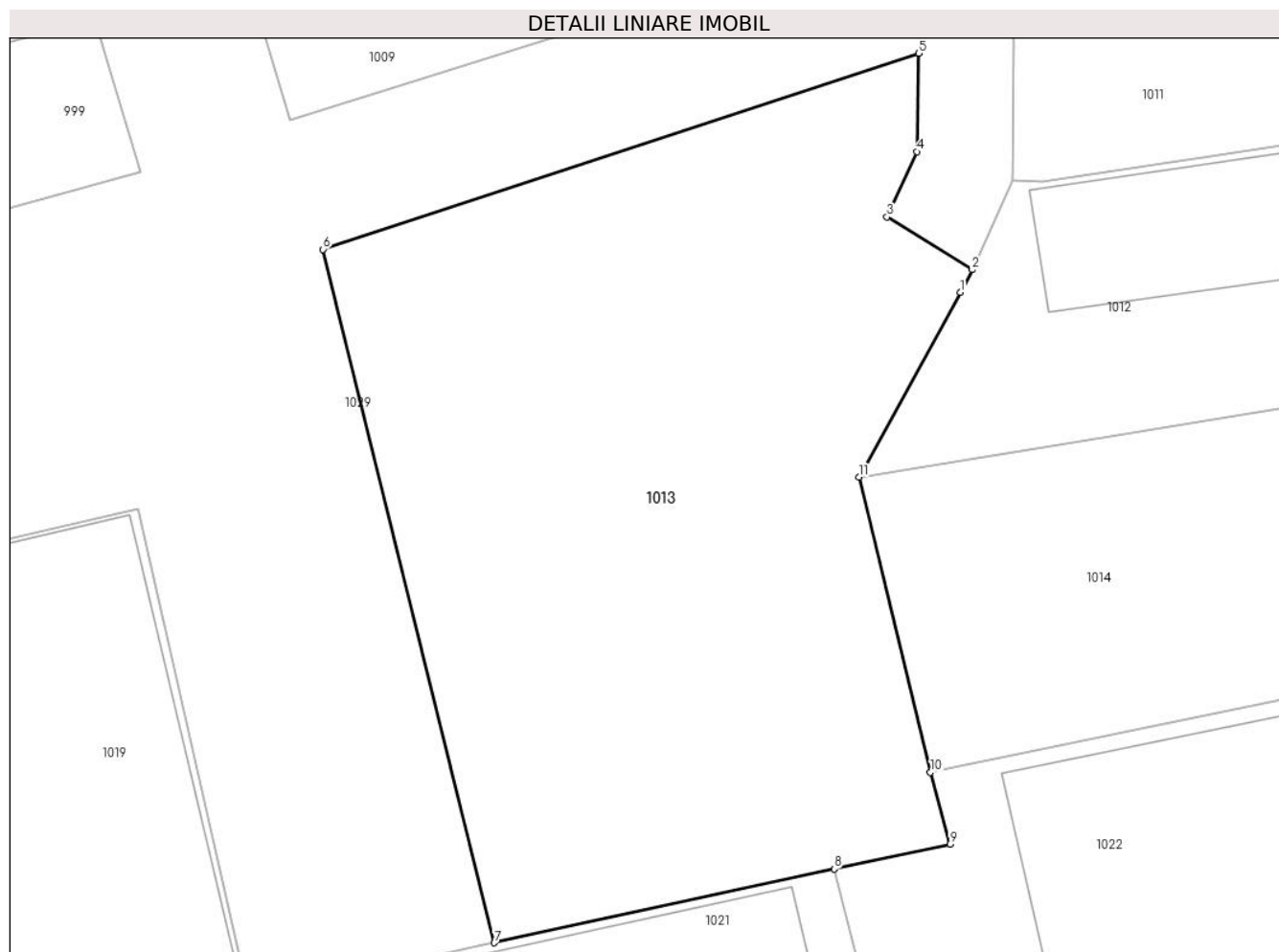
**C. Partea III. SARCINI .**

Inscrieri privind dezmembramintele dreptului de proprietate, drepturi reale de garanție și sarcini	Referințe
NU SUNT	

**Teren**

Nr cadastral	Suprafața (mp)*	Observații / Referințe
	378	

\* Suprafața este determinată în planul de proiecție Stereo 70.



**Date referitoare la teren**

Crt	Categorie folosință	Intravilan	Suprafața (mp)	Tarla	Parcelă	Nr. topo	Observații / Referințe
1	curți constructii	DA	378	-	-	-	

**Lungime Segmente**

1) Valorile lungimilor segmentelor sunt obținute din proiecție în plan.

Punct început	X / Y	Punct sfârșit	X / Y	Lungime segment (** (m)
1	506.518,784 635.572,384	2	506.519,159 635.573,093	0.802
2	506.519,159 635.573,093	3	506.516,487 635.574,747	3.142
3	506.516,487 635.574,747	4	506.517,436 635.576,786	2.249
4	506.517,436 635.576,786	5	506.517,476 635.579,871	3.085
5	506.517,476 635.579,871	6	506.498,825 635.573,73	19.636

Punct început	X / Y	Punct sfârșit	X / Y	Lungime segment (** (m)
6	506.498,825 635.573,73	7	506.504,19 635.552,026	22.357
7	506.504,19 635.552,026	8	506.514,831 635.554,332	10.888
8	506.514,831 635.554,332	9	506.518,46 635.555,112	3.712
9	506.518,46 635.555,112	10	506.517,852 635.557,357	2.326
10	506.517,852 635.557,357	11	506.515,606 635.566,607	9.519
11	506.515,606 635.566,607	1	506.518,784 635.572,384	6.593

\*\* Lungimile segmentelor sunt determinate în planul de proiecție Stereo 70 și sunt rotunjite la 1 milimetru.

\*\*\* Distanța dintre puncte este formată din segmente cumulate ce sunt mai mici decât valoarea 1 milimetru.



**DATE DESPRE IMOBILUL NR. 1014**

Oficiul de Cadastru și Publicitate Imobiliară SUCEAVA  
Biroul de Cadastru și Publicitate Imobiliară Vatra Dornei

**A. Partea I. Descrierea imobilului**

TEREN Intravilan

Adresa: Loc. Dornisoara, Jud. Suceava

Nr. Crt	Nr cadastral Nr. topografic	Suprafața* (mp)	Observații / Referințe
A1		276	Sector cadastral:44 Teren neimpregmuit;

**Construcții**

Crt	Nr cadastral Nr. topografic	Adresa	Observații / Referințe
A1.1		Loc. Dornisoara, Jud. Suceava	Nr. niveluri:1; S. construita la sol:22 mp; S. construita desfasurata:22 mp;

**B. Partea II. Proprietari și acte**

Inscrieri privitoare la dreptul de proprietate și alte drepturi reale		Referințe
/		
Act Normativ nr. 7, din 13/03/1996 emis de PARLAMENTUL ROMANIEI;		
B1	Intabulare, drept de PROPRIETATE, dobandit prin Lege, cota actuala 1/1, cota initiala 1/1 1) <b>NEIDENTIFICAT NEIDENTIFICAT</b>	A1
Act Administrativ nr. 5056, din 31/05/2023 emis de PRIMARIA COMUNEI POIANA STAMPEI;		
B2	SE NOTEAZA POSESIA FAPTICA IN FAVOAREA LUI 1) <b>BALAN LIVIU</b>	A1
Act Administrativ nr. 2981, din 31/03/2023 emis de PRIMARIA COMUNEI POIANA STAMPEI;		
B3	Intabulare, drept de PROPRIETATE, dobandit prin Lege, cota actuala 1/1, cota initiala 1/1 1) <b>BALAN LIVIU</b>	A1.1

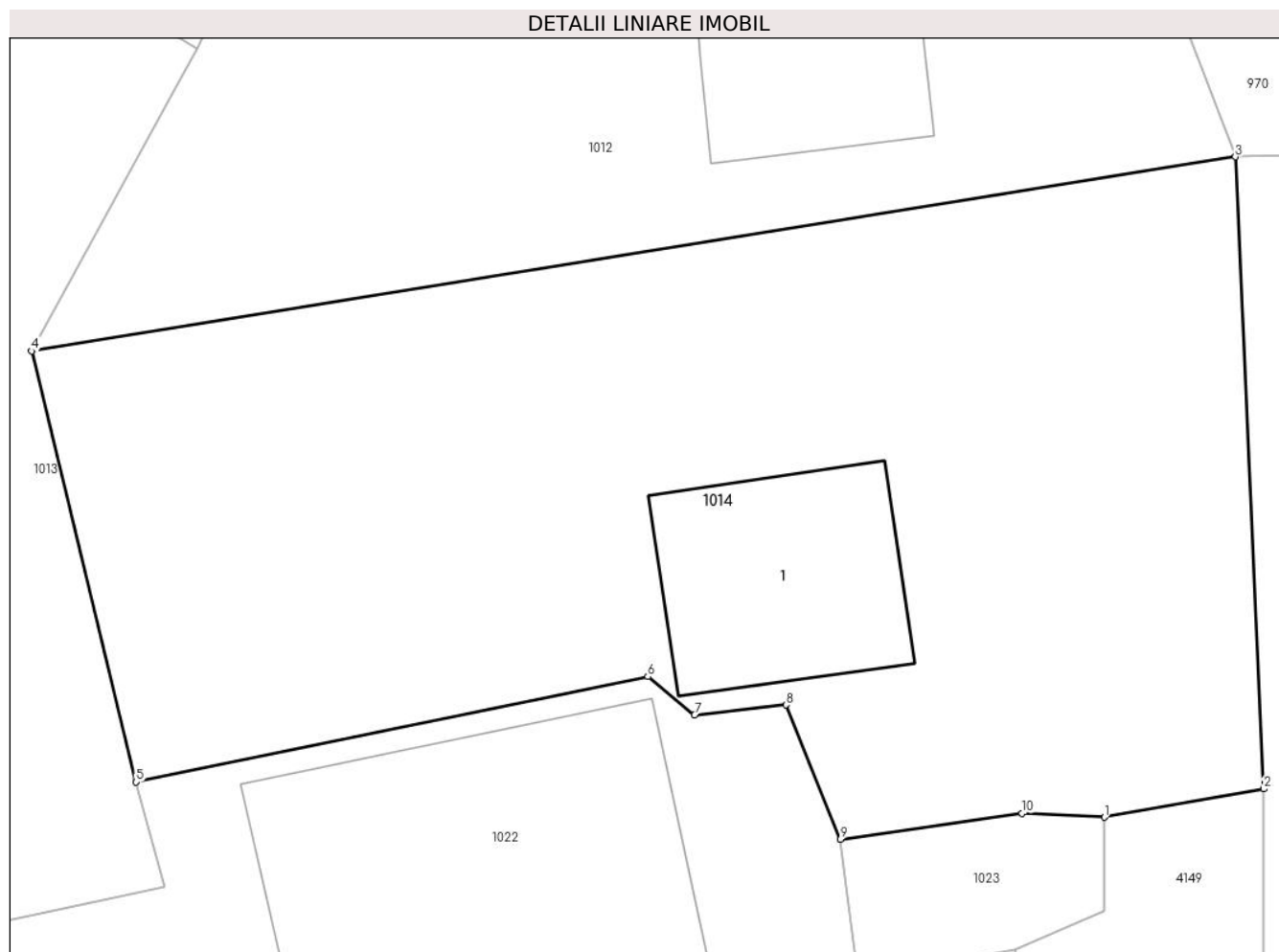
**C. Partea III. SARCINI .**

Inscrieri privind dezmembramintele dreptului de proprietate, drepturi reale de garanție și sarcini	Referințe
NU SUNT	

**Teren**

Nr cadastral	Suprafața (mp)*	Observații / Referințe
	276	

\* Suprafața este determinată în planul de proiecție Stereo 70.



**Date referitoare la teren**

Crt	Categorie folosință	Intra vilan	Suprafața (mp)	Tarla	Parcelă	Nr. topo	Observații / Referințe
1	curți constructii	DA	276	-	-	-	

**Date referitoare la construcții**

Crt	Număr	Destinație construcție	Supraf. (mp)	Situație juridică	Observații / Referințe
A1.1		construcții de locuințe	22	Cu acte	Nr. niveluri:1; S. construita la sol:22 mp; S. construita desfasurata:22 mp;

**Lungime Segmente**

1) Valorile lungimilor segmentelor sunt obținute din proiecție în plan.

Punct început	X / Y	Punct sfârșit	X / Y	Lungime segment (** (m)
1	506.538,641 635.556,602	2	506.542,066 635.557,212	3.479
2	506.542,066 635.557,212	3	506.541,456 635.570,775	13.577
3	506.541,456 635.570,775	4	506.515,606 635.566,607	26.184
4	506.515,606 635.566,607	5	506.517,852 635.557,357	9.519

Punct început	X / Y	Punct sfârșit	X / Y	Lungime segment (** (m)
5	506.517,852 635.557,357	6	506.528,839 635.559,622	11.218
6	506.528,839 635.559,622	7	506.529,842 635.558,797	1.299
7	506.529,842 635.558,797	8	506.531,802 635.559,011	1.972
8	506.531,802 635.559,011	9	506.532,976 635.556,134	3.107
9	506.532,976 635.556,134	10	506.536,878 635.556,684	3.941
10	506.536,878 635.556,684	1	506.538,641 635.556,602	1.765

\*\* Lungimile segmentelor sunt determinate în planul de proiecție Stereo 70 și sunt rotunjite la 1 milimetru.

\*\*\* Distanța dintre puncte este formată din segmente cumulate ce sunt mai mici decât valoarea 1 milimetru.





**DATE DESPRE IMOBILUL NR. 1015**

Oficiul de Cadastru și Publicitate Imobiliară SUCEAVA  
Biroul de Cadastru și Publicitate Imobiliară Vatra Dornei

**A. Partea I. Descrierea imobilului**

TEREN Intravilan

Adresa: Loc. Dornisoara, Jud. Suceava

Nr. Crt	Nr cadastral Nr. topografic	Suprafața* (mp)	Observații / Referințe
A1		123	Sector cadastral:44 Teren neimprejmuit;

**B. Partea II. Proprietari și acte**

Inscrieri privitoare la dreptul de proprietate și alte drepturi reale		Referințe
/		
Act Normativ nr. 7, din 13/03/1996 emis de PARLAMENTUL ROMANIEI;		
B1	Intabulare, drept de PROPRIETATE, dobandit prin Lege, cota actuala 1/1, cota initiala 1/1 1) NEIDENTIFICAT NEIDENTIFICAT	A1
Act Administrativ nr. 5056, din 31/05/2023 emis de PRIMARIA COMUNEI POIANA STAMPEI;		
B2	SE NOTEAZA POSESIA FAPTICA IN FAVOAREA LUI 1) CUREAN NICOLETA	A1

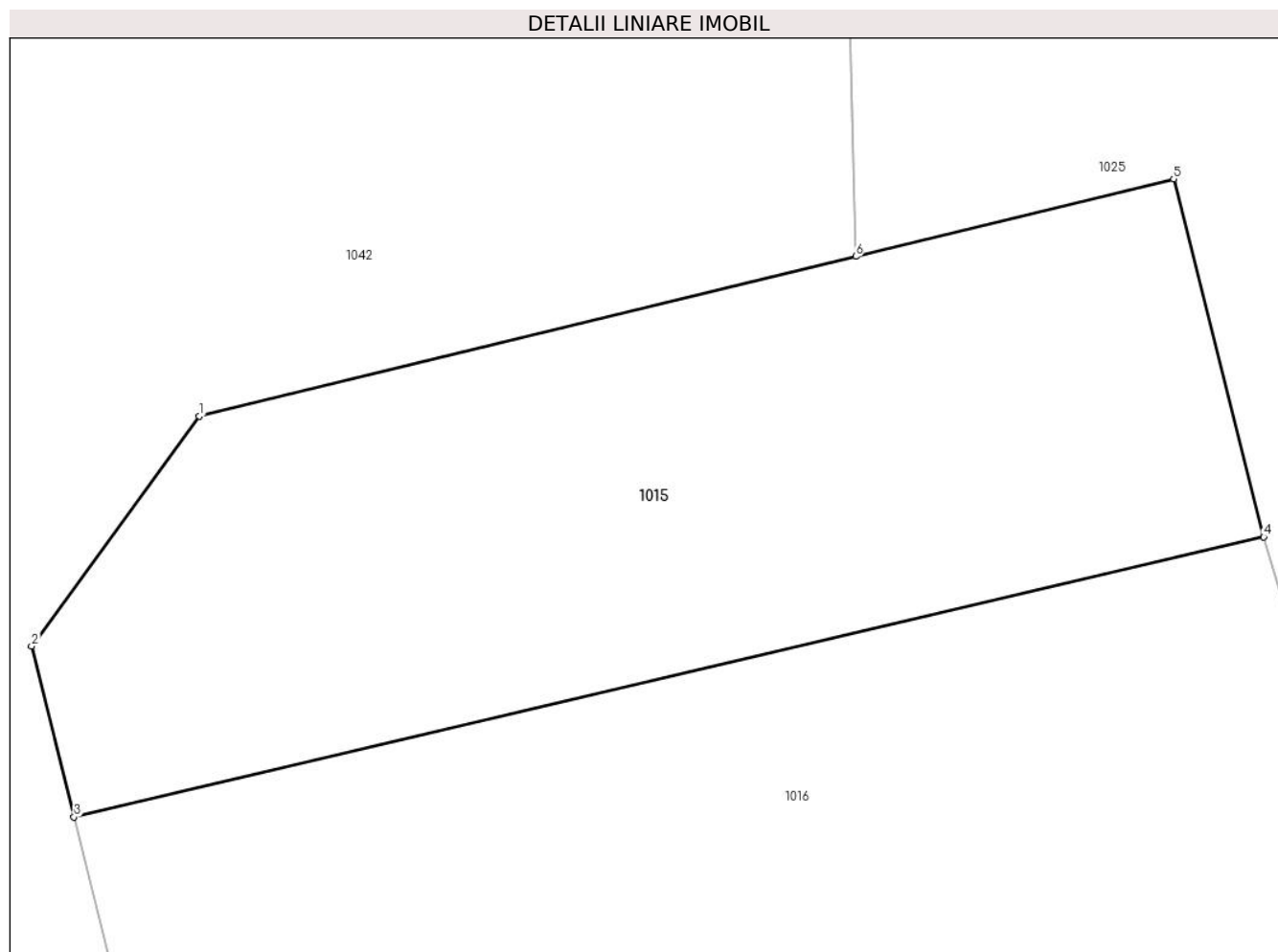
**C. Partea III. SARCINI .**

Inscrieri privind dezmembramintele dreptului de proprietate, drepturi reale de garanție și sarcini	Referințe
NU SUNT	

**Teren**

Nr cadastral	Suprafața (mp)*	Observații / Referințe
	123	

\* Suprafața este determinată în planul de proiecție Stereo 70.



**Date referitoare la teren**

Crt	Categorie folosință	Intra vilan	Suprafața (mp)	Tarla	Parcelă	Nr. topo	Observații / Referințe
1	arabil	DA	123	-	-	-	

**Lungime Segmente**

1) Valorile lungimilor segmentelor sunt obținute din proiecție în plan.

Punct început	X / Y	Punct sfârșit	X / Y	Lungime segment (** (m)
1	506.458,262 635.556,556	2	506.455,406 635.552,647	4.841
2	506.455,406 635.552,647	3	506.456,127 635.549,739	2.996
3	506.456,127 635.549,739	4	506.476,368 635.554,5	20.793
4	506.476,368 635.554,5	5	506.474,835 635.560,585	6.275
5	506.474,835 635.560,585	6	506.469,429 635.559,27	5.564

Punct început	X / Y	Punct sfârşit	X / Y	Lungime segment (** (m)
6	506.469,429 635.559,27	1	506.458,262 635.556,556	11.492

\*\* Lungimile segmentelor sunt determinate în planul de proiecţie Stereo 70 şi sunt rotunjite la 1 milimetru.

\*\*\* Distanţa dintre puncte este formată din segmente cumulate ce sunt mai mici decât valoarea 1 milimetru.



**DATE DESPRE IMOBILUL NR. 1016**

Oficiul de Cadastru și Publicitate Imobiliară SUCEAVA  
Biroul de Cadastru și Publicitate Imobiliară Vatra Dornei

**A. Partea I. Descrierea imobilului**

TEREN Intravilan

Adresa: Loc. Dornisoara, Jud. Suceava

Nr. Crt	Nr cadastral Nr. topografic	Suprafața* (mp)	Observații / Referințe
A1		152	Sector cadastral:44 Teren neimprejmuit;

**B. Partea II. Proprietari și acte**

Inscrieri privitoare la dreptul de proprietate și alte drepturi reale		Referințe
/		
Act Normativ nr. 7, din 13/03/1996 emis de PARLAMENTUL ROMANIEI;		
B1	Intabulare, drept de PROPRIETATE, dobândit prin Lege, cota actuala 1/1, cota initiala 1/1 1) NEIDENTIFICAT NEIDENTIFICAT	A1
Act Administrativ nr. 5056, din 31/05/2023 emis de PRIMARIA COMUNEI POIANA STAMPEI;		
B2	SE NOTEAZA POSESIA FAPTICA IN FAVOAREA LUI 1) ALEXANDRU DOREL	A1

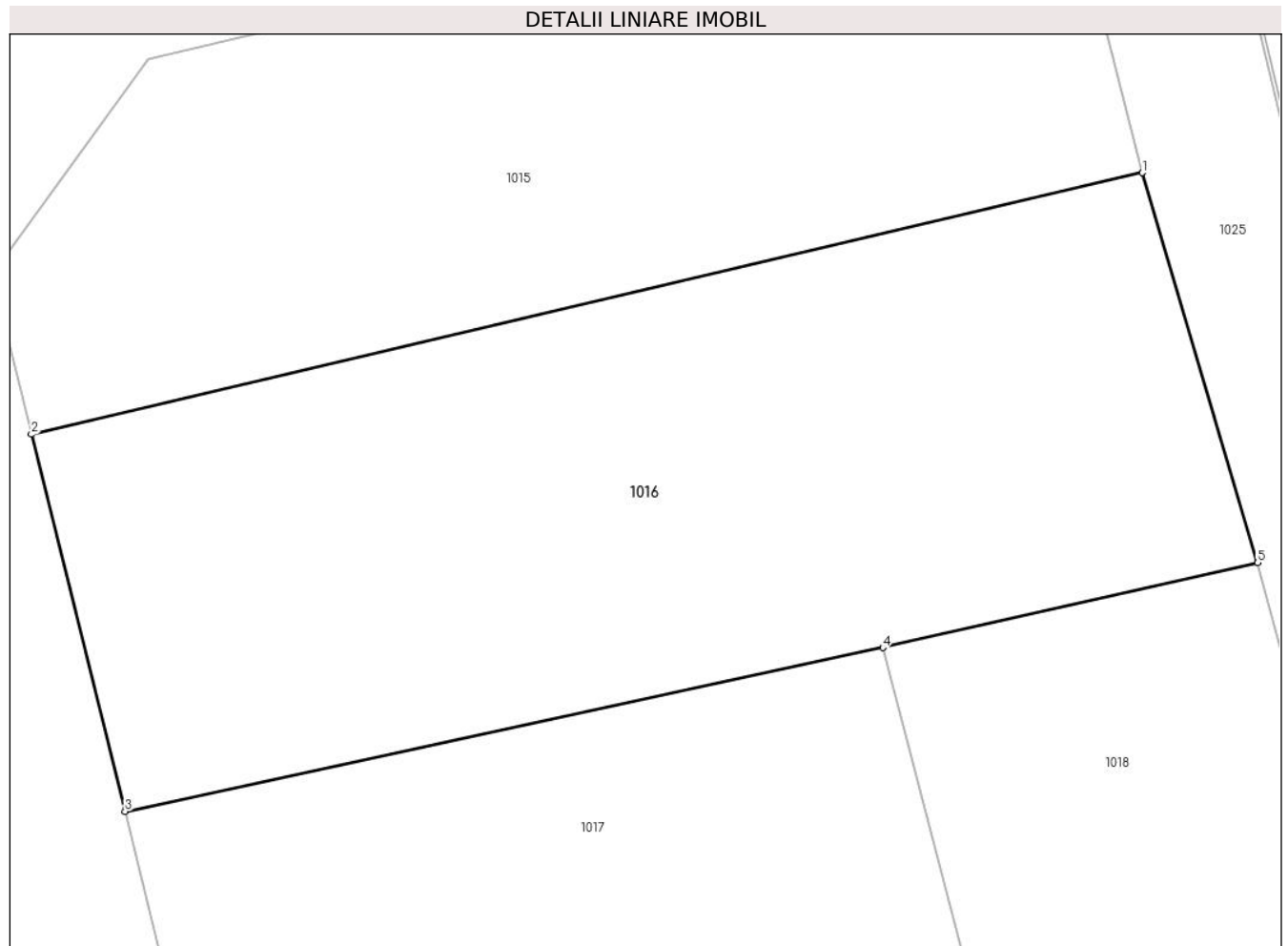
**C. Partea III. SARCINI .**

Inscrieri privind dezmembramintele dreptului de proprietate, drepturi reale de garanție și sarcini	Referințe
NU SUNT	

**Teren**

Nr cadastral	Suprafața (mp)*	Observații / Referințe
	152	

\* Suprafața este determinată în planul de proiecție Stereo 70.



**Date referitoare la teren**

Crt	Categorie folosință	Intravilan	Suprafața (mp)	Tarla	Parcelă	Nr. topo	Observații / Referințe
1	arabil	DA	152	-	-	-	

**Lungime Segmente**

1) Valorile lungimilor segmentelor sunt obținute din proiecție în plan.

Punct început	X / Y	Punct sfârșit	X / Y	Lungime segment (** (m)
1	506.476,368 635.554,5	2	506.456,127 635.549,739	20.793
2	506.456,127 635.549,739	3	506.457,831 635.542,876	7.071
3	506.457,831 635.542,876	4	506.471,639 635.545,855	14.126
4	506.471,639 635.545,855	5	506.478,468 635.547,401	7.002
5	506.478,468 635.547,401	1	506.476,368 635.554,5	7.403

**\*\* Lungimile segmentelor sunt determinate în planul de proiecție Stereo 70 și sunt rotunjite la 1 milimetru.**

**\*\*\* Distanța dintre puncte este formată din segmente cumulate ce sunt mai mici decât valoarea 1 milimetru.**





**DATE DESPRE IMOBILUL NR. 1017**

Oficiul de Cadastru și Publicitate Imobiliară SUCEAVA  
Biroul de Cadastru și Publicitate Imobiliară Vatra Dornei

**A. Partea I. Descrierea imobilului**

TEREN Intravilan

Adresa: Loc. Dornisoara, Jud. Suceava

Nr. Crt	Nr cadastral Nr. topografic	Suprafața* (mp)	Observații / Referințe
A1		264	Sector cadastral:44 Teren neimprejmit;

**Construcții**

Crt	Nr cadastral Nr. topografic	Adresa	Observații / Referințe
A1.1		Loc. Dornisoara, Jud. Suceava	Nr. niveluri:1; S. construita la sol:33 mp; S. construita desfasurata:33 mp;

**B. Partea II. Proprietari și acte**

Inscrieri privitoare la dreptul de proprietate și alte drepturi reale		Referințe
/		
Act Normativ nr. 7, din 13/03/1996 emis de PARLAMENTUL ROMANIEI;		
B1	Intabulare, drept de PROPRIETATE, dobandit prin Lege, cota actuala 1/1, cota initiala 1/1 1) NEIDENTIFICAT NEIDENTIFICAT	A1
Act Administrativ nr. 5056, din 31/05/2023 emis de PRIMARIA COMUNEI POIANA STAMPEI;		
B2	SE NOTEAZA POSESIA FAPTICA IN FAVOAREA LUI 1) CERNAUTAN ION 2) CERNAUTAN ELENA	A1
Act Administrativ nr. 2981, din 31/03/2023 emis de PRIMARIA COMUNEI POIANA STAMPEI;		
B3	Intabulare, drept de PROPRIETATE, dobandit prin Lege, cota actuala 1/1, cota initiala 1/1 1) CERNAUTAN ION 2) CERNAUTAN ELENA	A1.1

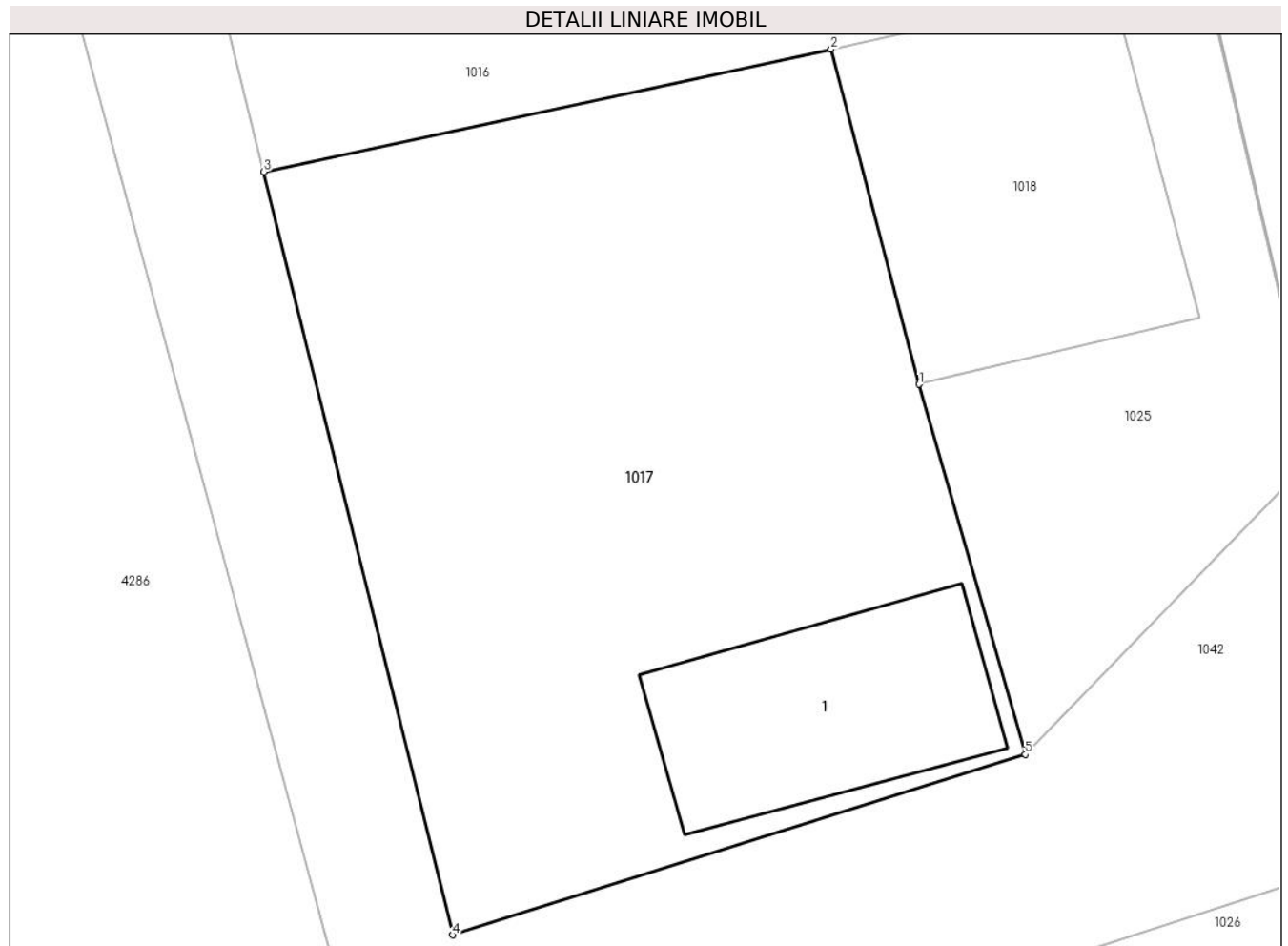
**C. Partea III. SARCINI .**

Inscrieri privind dezmembramintele dreptului de proprietate, drepturi reale de garanție și sarcini	Referințe
NU SUNT	

**Teren**

Nr cadastral	Suprafața (mp)*	Observații / Referințe
	264	

\* Suprafața este determinată în planul de proiecție Stereo 70.



**Date referitoare la teren**

Crt	Categorie folosință	Intra vilan	Suprafața (mp)	Tarla	Parcelă	Nr. topo	Observații / Referințe
1	curți constructii	DA	264	-	-	-	

**Date referitoare la construcții**

Crt	Număr	Destinație construcție	Supraf. (mp)	Situație juridică	Observații / Referințe
A1.1		constructii anexa	33	Cu acte	Nr. niveluri:1; S. construita la sol:33 mp; S. construita desfasurata:33 mp;

**Lungime Segmente**

1) Valorile lungimilor segmentelor sunt obținute din proiecție în plan.

Punct început	X / Y	Punct sfârșit	X / Y	Lungime segment (** (m)
1	506.473,779 635.537,708	2	506.471,639 635.545,855	8.423
2	506.471,639 635.545,855	3	506.457,831 635.542,876	14.126
3	506.457,831 635.542,876	4	506.462,436 635.524,324	19.115
4	506.462,436 635.524,324	5	506.476,363 635.528,71	14.601

Punct început	X / Y	Punct sfârşit	X / Y	Lungime segment (** (m)
5	506.476,363 635.528,71	1	506.473,779 635.537,708	9.362

\*\* Lungimile segmentelor sunt determinate în planul de proiecţie Stereo 70 şi sunt rotunjite la 1 milimetru.

\*\*\* Distanţa dintre puncte este formată din segmente cumulate ce sunt mai mici decât valoarea 1 milimetru.



**DATE DESPRE IMOBILUL NR. 1018**

Oficiul de Cadastru și Publicitate Imobiliară SUCEAVA  
Biroul de Cadastru și Publicitate Imobiliară Vatra Dornei

**A. Partea I. Descrierea imobilului**

TEREN Intravilan

Adresa: Loc. Dornisoara, Jud. Suceava

Nr. Crt	Nr cadastral Nr. topografic	Suprafața* (mp)	Observații / Referințe
A1		59	Sector cadastral:44 Teren neimprejmit;

**B. Partea II. Proprietari și acte**

Inscrieri privitoare la dreptul de proprietate și alte drepturi reale		Referințe
/		
Act Normativ nr. 7, din 13/03/1996 emis de PARLAMENTUL ROMANIEI;		
B1	Intabulare, drept de PROPRIETATE, dobandit prin Lege, cota actuala 1/1, cota initiala 1/1 1) NEIDENTIFICAT NEIDENTIFICAT	A1
Act Administrativ nr. 5056, din 31/05/2023 emis de PRIMARIA COMUNEI POIANA STAMPEI;		
B2	SE NOTEAZA POSESIA FAPTICA IN FAVOAREA LUI 1) DASCALU PILUG EUGEN	A1


**C. Partea III. SARCINI .**

Inscrieri privind dezmembramintele dreptului de proprietate, drepturi reale de garanție și sarcini	Referințe
NU SUNT	

**Teren**

Nr cadastral	Suprafața (mp)*	Observații / Referințe
	59	

\* Suprafața este determinată în planul de proiecție Stereo 70.



**Date referitoare la teren**

Crt	Categorie folosință	Intra vilan	Suprafața (mp)	Tarla	Parcelă	Nr. topo	Observații / Referințe
1	faneata	DA	59	-	-	-	

**Lungime Segmente**

1) Valorile lungimilor segmentelor sunt obținute din proiecție în plan.

Punct început	X / Y	Punct sfârșit	X / Y	Lungime segment (** (m)
1	506.478,468 635.547,401	2	506.471,639 635.545,855	7.002
2	506.471,639 635.545,855	3	506.473,779 635.537,708	8.423
3	506.473,779 635.537,708	4	506.480,612 635.539,323	7.021
4	506.480,612 635.539,323	1	506.478,468 635.547,401	8.358

\*\* Lungimile segmentelor sunt determinate în planul de proiecție Stereo 70 și sunt rotunjite la 1 milimetru.

**\*\*\* Distanţa dintre puncte este formată din segmente cumulate ce sunt mai mici decât valoarea 1 milimetru.**





**DATE DESPRE IMOBILUL NR. 1019**

Oficiul de Cadastru și Publicitate Imobiliară SUCEAVA  
Biroul de Cadastru și Publicitate Imobiliară Vatra Dornei

**A. Partea I. Descrierea imobilului**

TEREN Intravilan

Nr. cadastral vechi:84/1

Adresa: Loc. Dornisoara, Nr. 64, Jud. Suceava

Nr. Crt	Nr cadastral Nr. topografic	Suprafața* (mp)	Observații / Referințe
A1	30042	418	Sector cadastral:44 Teren neimprejmit; Constructia C1 inscrisa in CF 30042;

**B. Partea II. Proprietari și acte**

Inscrieri privitoare la dreptul de proprietate și alte drepturi reale	Referințe
<b>130 / 15/04/2004</b>	
Act Notarial nr. 15, din 29/03/1999 emis de FPS (act adițional autentificat sub nr.5865/24.11.2000 la BNP Sapsa Iulia - Saimovici Ilie, adeverința nr.887/15.03.2004 a Primăriei Poiana Stampei, adeverința nr.14/12.03.2004 a SC LAFARGE AGREGATE BETOANE SA);	
B1	A1
Intabulare, drept de PROPRIETATE, dobandit prin Conventie, cota actuala 1/1, cota initiala 1/1	
1) <b>STATUL ROMÂN</b> , CIF:9999999999999	
<i>OBSERVATII: (provenita din conversia CF 16 Dornisoara) pe teren este amplasat blocul de nefamiliști proprietatea SC LAFARGE AGREGATE BETOANE SA</i>	

**C. Partea III. SARCINI .**

Inscrieri privind dezmembramintele dreptului de proprietate, drepturi reale de garanție și sarcini	Referințe
NU SUNT	

**Teren**

Nr cadastral	Suprafața (mp)*	Observații / Referințe
30042	418	

\* Suprafața este determinată în planul de proiecție Stereo 70.



**Date referitoare la teren**

Crt	Categorie folosință	Intravilan	Suprafața (mp)	Tarla	Parcelă	Nr. topo	Observații / Referințe
1	curți constructii	DA	418	-	-	-	

**Lungime Segmente**

1) Valorile lungimilor segmentelor sunt obținute din proiecție în plan.

Punct început	X / Y	Punct sfârșit	X / Y	Lungime segment (** (m)
1	506.493,013 635.565,594	2	506.483,95 635.563,509	9.3
2	506.483,95 635.563,509	3	506.479,872 635.562,594	4.179
3	506.479,872 635.562,594	4	506.477,362 635.561,989	2.582
4	506.477,362 635.561,989	5	506.483,446 635.536,023	26.669
5	506.483,446 635.536,023	6	506.490,929 635.537,705	7.67

Punct început	X / Y	Punct sfârșit	X / Y	Lungime segment (** (m)
6	506.490,929 635.537,705	7	506.490,698 635.538,861	1.179
7	506.490,698 635.538,861	8	506.497,477 635.540,485	6.971
8	506.497,477 635.540,485	9	506.497,787 635.539,422	1.107
9	506.497,787 635.539,422	10	506.498,918 635.539,781	1.187
10	506.498,918 635.539,781	1	506.493,013 635.565,594	26.48

\*\* Lungimile segmentelor sunt determinate în planul de proiecție Stereo 70 și sunt rotunjite la 1 milimetru.

\*\*\* Distanța dintre puncte este formată din segmente cumulate ce sunt mai mici decât valoarea 1 milimetru.



**DATE DESPRE IMOBILUL NR. 1020**

Oficiul de Cadastru și Publicitate Imobiliară SUCEAVA  
Biroul de Cadastru și Publicitate Imobiliară Vatra Dornei

**A. Partea I. Descrierea imobilului**

TEREN Intravilan

Adresa: Loc. Dornisoara, Jud. Suceava

Nr. Crt	Nr cadastral Nr. topografic	Suprafața* (mp)	Observații / Referințe
A1		60	Sector cadastral:44 Teren neimpregmuit;

**Construcții**

Crt	Nr cadastral Nr. topografic	Adresa	Observații / Referințe
A1.1		Loc. Dornisoara, Jud. Suceava	Nr. niveluri:1; S. construita la sol:23 mp; S. construita desfasurata:23 mp;

**B. Partea II. Proprietari și acte**

Inscrieri privitoare la dreptul de proprietate și alte drepturi reale		Referințe
/		
Act Normativ nr. 7, din 13/03/1996 emis de PARLAMENTUL ROMANIEI;		
B1	Intabulare, drept de PROPRIETATE, dobandit prin Lege, cota actuala 1/1, cota initiala 1/1 1) NEIDENTIFICAT NEIDENTIFICAT	A1
Act Administrativ nr. 5056, din 31/05/2023 emis de PRIMARIA COMUNEI POIANA STAMPEI;		
B2	SE NOTEAZA POSESIA FAPTICA IN FAVOAREA LUI 1) DASCALU PILUG EUGEN	A1
Act Administrativ nr. 2981, din 31/03/2023 emis de PRIMARIA COMUNEI POIANA STAMPEI;		
B3	Intabulare, drept de PROPRIETATE, dobandit prin Lege, cota actuala 1/1, cota initiala 1/1 1) DASCALU PILUG EUGEN	A1.1

**C. Partea III. SARCINI .**

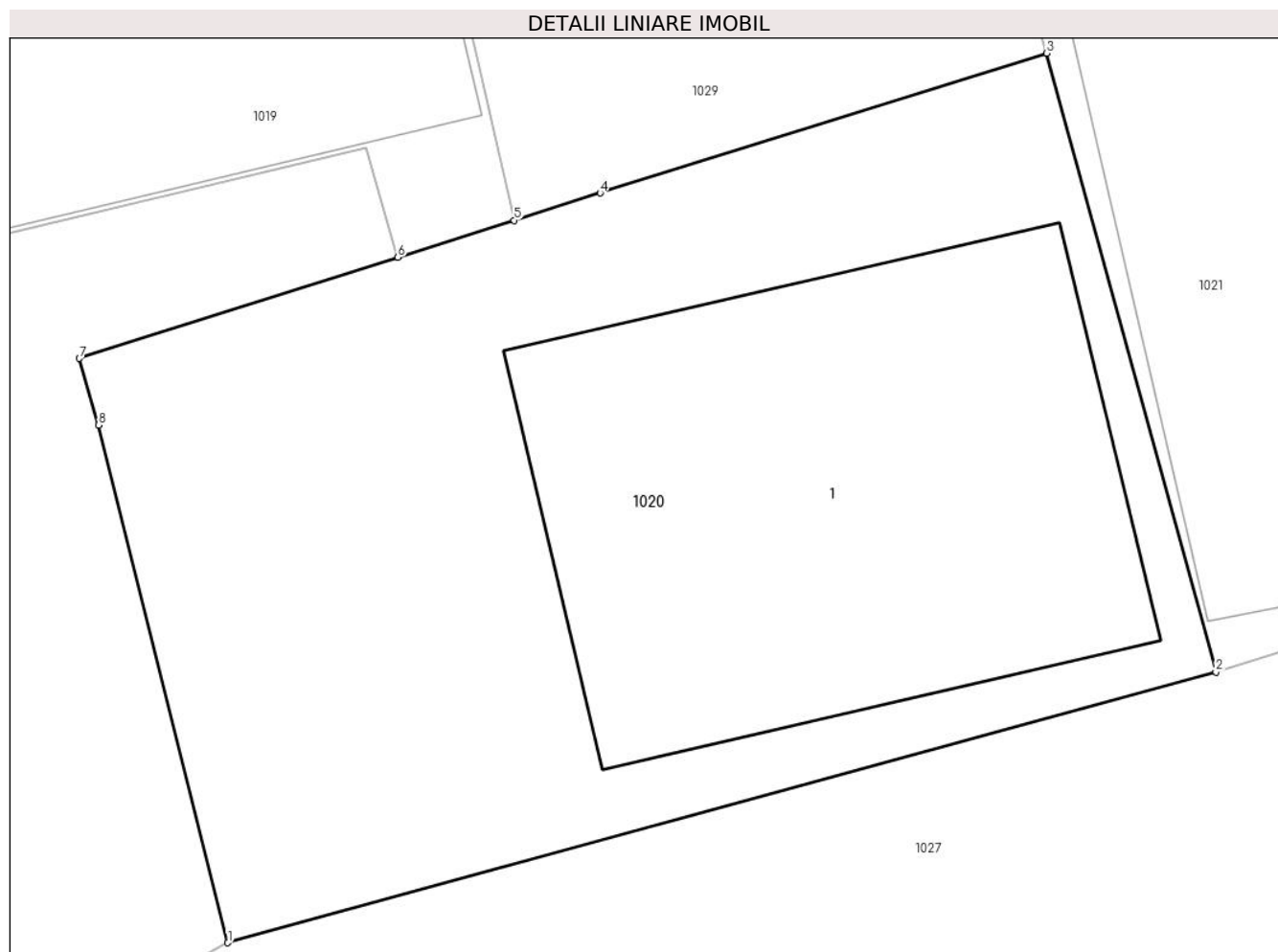
Inscrieri privind dezmembramintele dreptului de proprietate, drepturi reale de garanție și sarcini	Referințe
NU SUNT	

## Anexa Nr. 1 La Partea I

## Teren

Nr cadastral	Suprafața (mp)*	Observații / Referințe
	60	

\* Suprafața este determinată în planul de proiecție Stereo 70.



## Date referitoare la teren

Crt	Categorie folosință	Intra vilan	Suprafața (mp)	Tarla	Parcelă	Nr. topo	Observații / Referințe
1	curti constructii	DA	60	-	-	-	

## Date referitoare la construcții

Crt	Număr	Destinație construcție	Supraf. (mp)	Situație juridică	Observații / Referințe
A1.1		constructii anexa	23	Cu acte	Nr. niveluri:1; S. construita la sol:23 mp; S. construita desfasurata:23 mp;

## Lungime Segmente

1) Valorile lungimilor segmentelor sunt obținute din proiecție în plan.

Punct început	X / Y	Punct sfârșit	X / Y	Lungime segment (** (m)
1	506.496,134 635.532,762	2	506.505,742 635.535,393	9.962
2	506.505,742 635.535,393	3	506.504,096 635.541,405	6.233
3	506.504,096 635.541,405	4	506.499,753 635.540,046	4.551
4	506.499,753 635.540,046	5	506.498,918 635.539,781	0.876

Punct început	X / Y	Punct sfârșit	X / Y	Lungime segment (** (m)
5	506.498,918 635.539,781	6	506.497,787 635.539,422	1.187
6	506.497,787 635.539,422	7	506.494,69 635.538,44	3.249
7	506.494,69 635.538,44	8	506.494,879 635.537,793	0.674
8	506.494,879 635.537,793	1	506.496,134 635.532,762	5.185

\*\* Lungimile segmentelor sunt determinate în planul de proiecție Stereo 70 și sunt rotunjite la 1 milimetru.

\*\*\* Distanța dintre puncte este formată din segmente cumulate ce sunt mai mici decât valoarea 1 milimetru.





**DATE DESPRE IMOBILUL NR. 1021**

Oficiul de Cadastru și Publicitate Imobiliară SUCEAVA  
Biroul de Cadastru și Publicitate Imobiliară Vatra Dornei

**A. Partea I. Descrierea imobilului**

TEREN Intravilan

Adresa: Loc. Dornisoara, Jud. Suceava

Nr. Crt	Nr cadastral Nr. topografic	Suprafața* (mp)	Observații / Referințe
A1		218	Sector cadastral:44 Teren neimprijmit;

**Construcții**

Crt	Nr cadastral Nr. topografic	Adresa	Observații / Referințe
A1.1		Loc. Dornisoara, Jud. Suceava	Nr. niveluri:1; S. construita la sol:73 mp; S. construita desfasurata:73 mp;
A1.2		Loc. Dornisoara, Jud. Suceava	Nr. niveluri:1; S. construita la sol:47 mp; S. construita desfasurata:47 mp;
A1.3		Loc. Dornisoara, Jud. Suceava	Nr. niveluri:1; S. construita la sol:7 mp; S. construita desfasurata:7 mp;

**B. Partea II. Proprietari și acte**

Inscrieri privitoare la dreptul de proprietate și alte drepturi reale		Referințe
/		
Act Normativ nr. 7, din 13/03/1996 emis de PARLAMENTUL ROMANIEI;		
B1	Intabulare, drept de PROPRIETATE, dobandit prin Lege, cota actuala 1/1, cota initiala 1/1 1) NEIDENTIFICAT NEIDENTIFICAT	A1
Act Administrativ nr. 5056, din 31/05/2023 emis de PRIMARIA COMUNEI POIANA STAMPEI;		
B2	SE NOTEAZA POSESIA FAPTICA IN FAVOAREA LUI 1) ALEXANDRU DOREL	A1
Act Administrativ nr. 2981, din 31/03/2023 emis de PRIMARIA COMUNEI POIANA STAMPEI;		
B3	Intabulare, drept de PROPRIETATE, dobandit prin Lege, cota actuala 1/1, cota initiala 1/1 1) ALEXANDRU DOREL	A1.1, A1.2, A1.3

**C. Partea III. SARCINI .**

Inscrieri privind dezmembramintele dreptului de proprietate, drepturi reale de garanție și sarcini	Referințe
NU SUNT	

## Anexa Nr. 1 La Partea I

## Teren

Nr cadastral	Suprafața (mp)*	Observații / Referințe
	218	

\* Suprafața este determinată în planul de proiecție Stereo 70.



## Date referitoare la teren

Crt	Categorie folosință	Intra vilan	Suprafața (mp)	Tarla	Parcelă	Nr. topo	Observații / Referințe
1	curți constructii	DA	218	-	-	-	

## Date referitoare la construcții

Crt	Număr	Destinație construcție	Supraf. (mp)	Situație juridică	Observații / Referințe
A1.1		constructii anexa	73	Cu acte	Nr. niveluri:1; S. construita la sol:73 mp; S. construita desfasurata:73 mp;
A1.2		constructii anexa	47	Cu acte	Nr. niveluri:1; S. construita la sol:47 mp; S. construita desfasurata:47 mp;
A1.3		constructii anexa	7	Cu acte	Nr. niveluri:1; S. construita la sol:7 mp; S. construita desfasurata:7 mp;

## Lungime Segmente

1) Valorile lungimilor segmentelor sunt obținute din proiecție în plan.

Punct început	X / Y	Punct sfârșit	X / Y	Lungime segment (** (m)
1	506.518,35 635.539,345	2	506.517,725 635.543,048	3.755
2	506.517,725 635.543,048	3	506.517,862 635.543,187	0.195

Punct început	X / Y	Punct sfârșit	X / Y	Lungime segment (** (m)
3	506.517,862 635.543,187	4	506.517,219 635.546,472	3.347
4	506.517,219 635.546,472	5	506.516,758 635.546,903	0.631
5	506.516,758 635.546,903	6	506.514,831 635.554,332	7.675
6	506.514,831 635.554,332	7	506.504,19 635.552,026	10.888
7	506.504,19 635.552,026	8	506.501,501 635.551,442	2.752
8	506.501,501 635.551,442	9	506.503,16 635.544,716	6.928
9	506.503,16 635.544,716	10	506.504,096 635.541,405	3.441
10	506.504,096 635.541,405	11	506.505,742 635.535,393	6.233
11	506.505,742 635.535,393	12	506.509,765 635.536,635	4.21
12	506.509,765 635.536,635	1	506.518,35 635.539,345	9.003

\*\* Lungimile segmentelor sunt determinate în planul de proiecție Stereo 70 și sunt rotunjite la 1 milimetru.

\*\*\* Distanța dintre puncte este formată din segmente cumulate ce sunt mai mici decât valoarea 1 milimetru.



**DATE DESPRE IMOBILUL NR. 1022**

Oficiul de Cadastru și Publicitate Imobiliară SUCEAVA  
Biroul de Cadastru și Publicitate Imobiliară Vatra Dornei

**A. Partea I. Descrierea imobilului**

TEREN Intravilan

Adresa: Loc. Dornisoara, Jud. Suceava

Nr. Crt	Nr cadastral Nr. topografic	Suprafața* (mp)	Observații / Referințe
A1		332	Sector cadastral:44 Teren neimprijmit;

**Construcții**

Crt	Nr cadastral Nr. topografic	Adresa	Observații / Referințe
A1.1		Loc. Dornisoara, Jud. Suceava	Nr. niveluri:1; S. construita la sol:95 mp; S. construita desfasurata:95 mp;
A1.2		Loc. Dornisoara, Jud. Suceava	Nr. niveluri:1; S. construita la sol:22 mp; S. construita desfasurata:22 mp;

**B. Partea II. Proprietari și acte**

Inscrieri privitoare la dreptul de proprietate și alte drepturi reale		Referințe
/		
Act Normativ nr. 7, din 13/03/1996 emis de PARLAMENTUL ROMANIEI;		
B1	Intabulare, drept de PROPRIETATE, dobandit prin Lege, cota actuala 1/1, cota initiala 1/1 1) <b>NEIDENTIFICAT NEIDENTIFICAT</b>	A1
Act Administrativ nr. 5056, din 31/05/2023 emis de PRIMARIA COMUNEI POIANA STAMPEI;		
B2	SE NOTEAZA POSESIA FAPTICA IN FAVOAREA LUI 1) <b>PILUG LAURIAN-VALERIU</b>	A1
Act Administrativ nr. 2981, din 31/03/2023 emis de PRIMARIA COMUNEI POIANA STAMPEI;		
B3	Intabulare, drept de PROPRIETATE, dobandit prin Lege, cota actuala 1/1, cota initiala 1/1 1) <b>PILUG LAURIAN-VALERIU</b>	A1.1, A1.2

**C. Partea III. SARCINI .**

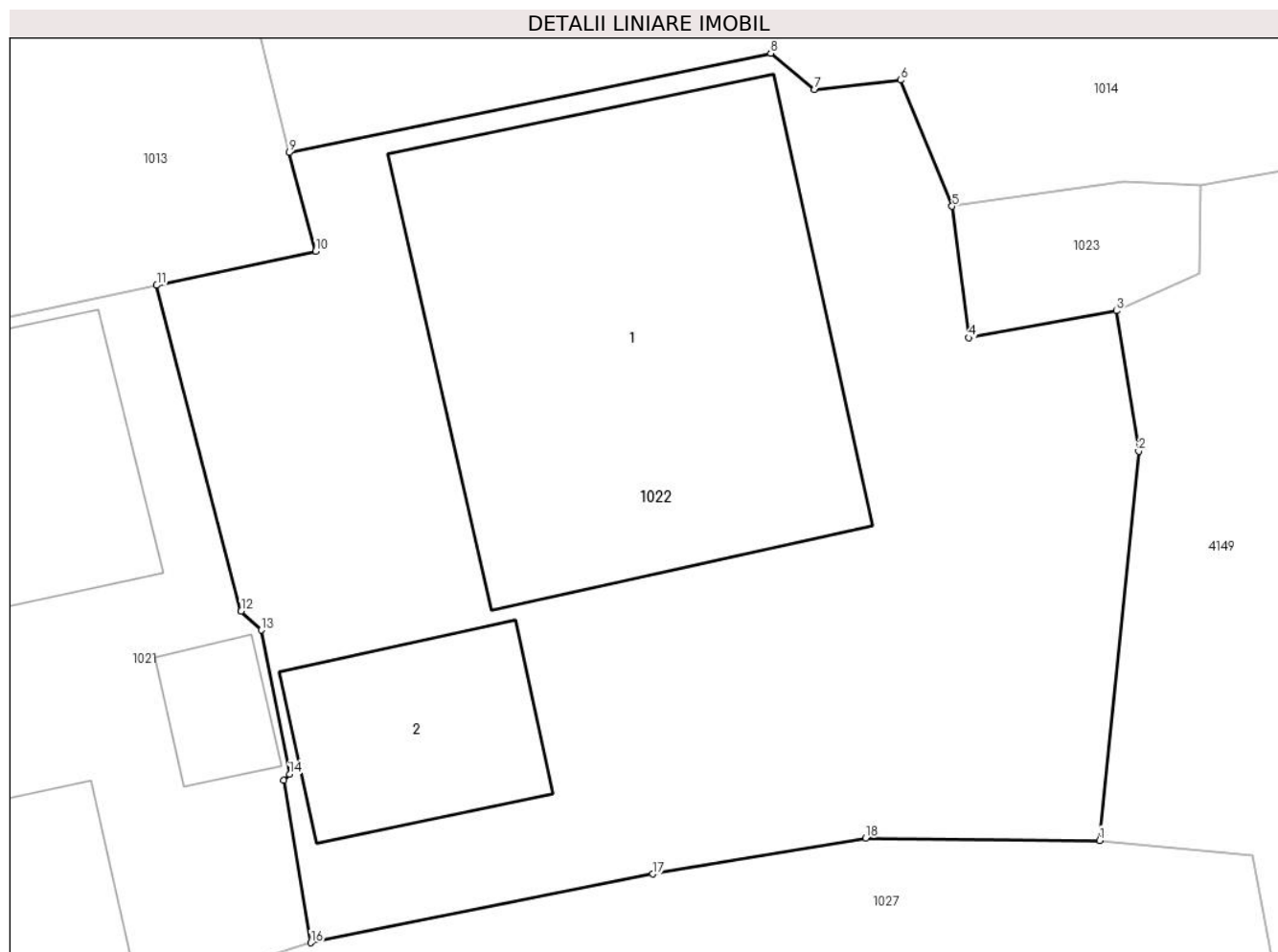
Inscrieri privind dezmembramintele dreptului de proprietate, drepturi reale de garanție și sarcini	Referințe
NU SUNT	

## Anexa Nr. 1 La Partea I

## Teren

Nr cadastral	Suprafața (mp)*	Observații / Referințe
	332	

\* Suprafața este determinată în planul de proiecție Stereo 70.



## Date referitoare la teren

Crt	Categorie folosință	Intravilan	Suprafața (mp)	Tarla	Parcelă	Nr. topo	Observații / Referințe
1	curți constructii	DA	332	-	-	-	

## Date referitoare la construcții

Crt	Număr	Destinație construcție	Supraf. (mp)	Situație juridică	Observații / Referințe
A1.1		constructii anexa	95	Cu acte	Nr. niveluri:1; S. construita la sol:95 mp; S. construita desfasurata:95 mp;
A1.2		constructii anexa	22	Cu acte	Nr. niveluri:1; S. construita la sol:22 mp; S. construita desfasurata:22 mp;

## Lungime Segmente

1) Valorile lungimilor segmentelor sunt obținute din proiecție în plan.

Punct început	X / Y	Punct sfârșit	X / Y	Lungime segment (** (m))
1	506.536,341 635.541,679	2	506.537,233 635.550,548	8.914
2	506.537,233 635.550,548	3	506.536,725 635.553,751	3.243
3	506.536,725 635.553,751	4	506.533,361 635.553,136	3.42

Punct început	X / Y	Punct sfârșit	X / Y	Lungime segment (** (m)
4	506.533,361 635.553,136	5	506.532,976 635.556,134	3.023
5	506.532,976 635.556,134	6	506.531,802 635.559,011	3.107
6	506.531,802 635.559,011	7	506.529,842 635.558,797	1.972
7	506.529,842 635.558,797	8	506.528,839 635.559,622	1.299
8	506.528,839 635.559,622	9	506.517,852 635.557,357	11.218
9	506.517,852 635.557,357	10	506.518,46 635.555,112	2.326
10	506.518,46 635.555,112	11	506.514,831 635.554,332	3.712
11	506.514,831 635.554,332	12	506.516,758 635.546,903	7.675
12	506.516,758 635.546,903	13	506.517,219 635.546,472	0.631
13	506.517,219 635.546,472	14	506.517,862 635.543,187	3.347
14	506.517,862 635.543,187	15	506.517,725 635.543,048	0.195
15	506.517,725 635.543,048	16	506.518,35 635.539,345	3.755
16	506.518,35 635.539,345	17	506.526,149 635.540,91	7.954
17	506.526,149 635.540,91	18	506.531,007 635.541,734	4.927
18	506.531,007 635.541,734	1	506.536,341 635.541,679	5.334

\*\* Lungimile segmentelor sunt determinate în planul de proiecție Stereo 70 și sunt rotunjite la 1 milimetru.

\*\*\* Distanța dintre puncte este formată din segmente cumulate ce sunt mai mici decât valoarea 1 milimetru.





**DATE DESPRE IMOBILUL NR. 1023**

Oficiul de Cadastru și Publicitate Imobiliară SUCEAVA  
Biroul de Cadastru și Publicitate Imobiliară Vatra Dornei

**A. Partea I. Descrierea imobilului**

TEREN Intravilan

Adresa: Loc. Dornisoara, Jud. Suceava

Nr. Crt	Nr cadastral Nr. topografic	Suprafața* (mp)	Observații / Referințe
A1		15	Sector cadastral:44 Teren neimprejmut;

**B. Partea II. Proprietari și acte**

Inscrieri privitoare la dreptul de proprietate și alte drepturi reale		Referințe
/		
Act Normativ nr. 7, din 13/03/1996 emis de PARLAMENTUL ROMANIEI;		
B1	Intabulare, drept de PROPRIETATE, dobândit prin Lege, cota actuala 1/1, cota initiala 1/1 1) NEIDENTIFICAT NEIDENTIFICAT	A1
Act Administrativ nr. 5056, din 31/05/2023 emis de PRIMARIA COMUNEI POIANA STAMPEI;		
B2	SE NOTEAZA POSESIA FAPTICA IN FAVOAREA LUI 1) DASCALU PILUG EUGEN	A1

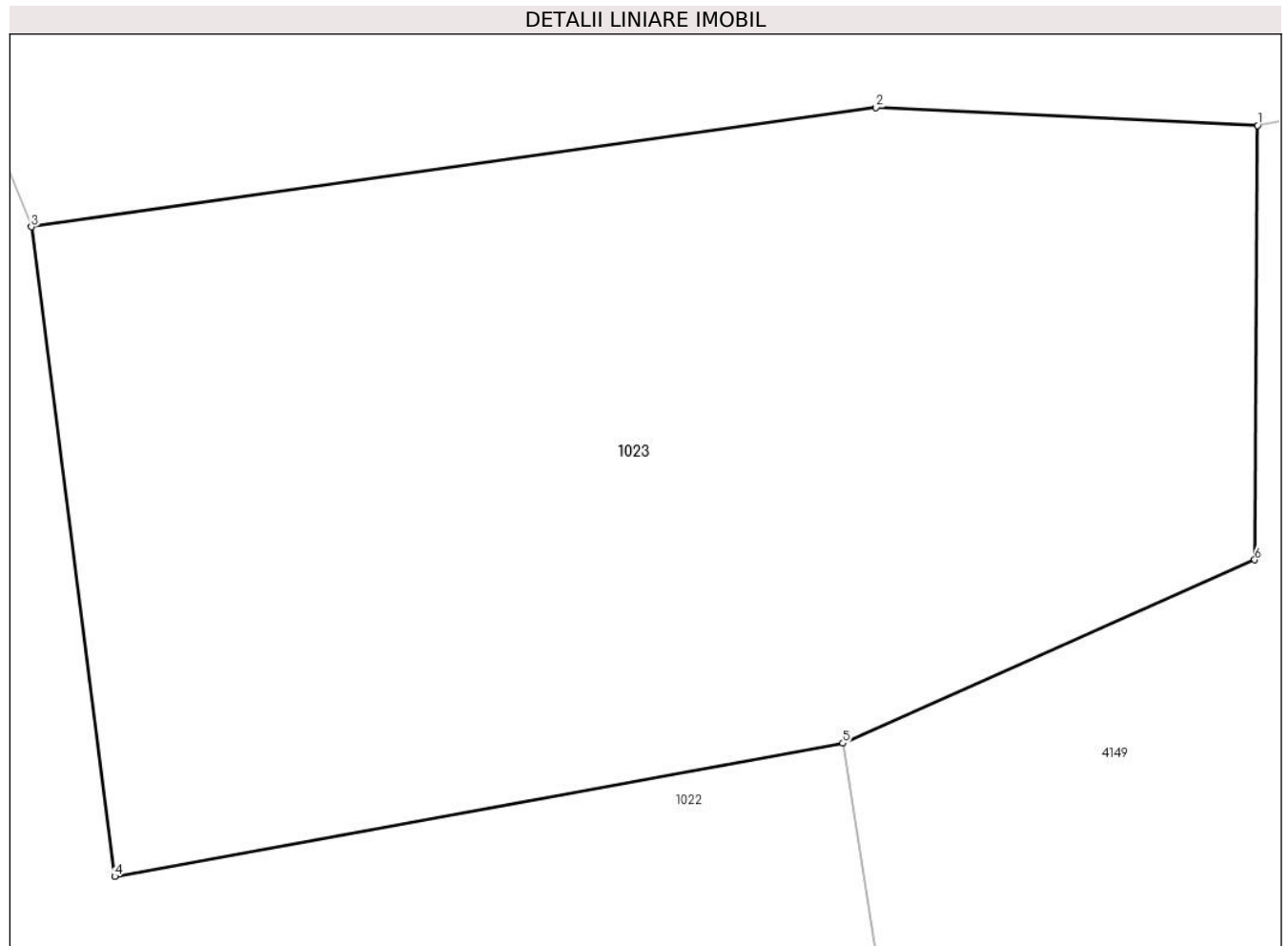
**C. Partea III. SARCINI .**

Inscrieri privind dezmembramintele dreptului de proprietate, drepturi reale de garanție și sarcini	Referințe
NU SUNT	

**Teren**

Nr cadastral	Suprafața (mp)*	Observații / Referințe
	15	

\* Suprafața este determinată în planul de proiecție Stereo 70.



**Date referitoare la teren**

Crt	Categorie folosință	Intravilan	Suprafața (mp)	Tarla	Parcelă	Nr. topo	Observații / Referințe
1	curți constructii	DA	15	-	-	-	

**Lungime Segmente**

1) Valorile lungimilor segmentelor sunt obținute din proiecție în plan.

Punct început	X / Y	Punct sfârșit	X / Y	Lungime segment (** (m)
1	506.538,641 635.556,602	2	506.536,878 635.556,684	1.765
2	506.536,878 635.556,684	3	506.532,976 635.556,134	3.941
3	506.532,976 635.556,134	4	506.533,361 635.553,136	3.023
4	506.533,361 635.553,136	5	506.536,725 635.553,751	3.42
5	506.536,725 635.553,751	6	506.538,628 635.554,597	2.083

Punct început	X / Y	Punct sfârşit	X / Y	Lungime segment (** (m)
6	506.538,628 635.554,597	1	506.538,641 635.556,602	2.005

\*\* Lungimile segmentelor sunt determinate în planul de proiecție Stereo 70 și sunt rotunjite la 1 milimetru.

\*\*\* Distanța dintre puncte este formată din segmente cumulate ce sunt mai mici decât valoarea 1 milimetru.



**DATE DESPRE IMOBILUL NR. 1024**

Oficiul de Cadastru și Publicitate Imobiliară SUCEAVA  
Biroul de Cadastru și Publicitate Imobiliară Vatra Dornei

**A. Partea I. Descrierea imobilului**

TEREN Intravilan

Adresa: Loc. Dornisoara, Jud. Suceava

Nr. Crt	Nr cadastral Nr. topografic	Suprafața* (mp)	Observații / Referințe
A1		179	Sector cadastral:44 Teren neimprejmit;

**B. Partea II. Proprietari și acte**

Inscrieri privitoare la dreptul de proprietate și alte drepturi reale	Referințe
/	
Act Normativ nr. 7, din 13/03/1996 emis de PARLAMENTUL ROMANIEI;	
B1	A1
Intabulare, drept de PROPRIETATE, dobandit prin Lege, cota actuala 1/1, cota initiala 1/1	
1) NEIDENTIFICAT NEIDENTIFICAT	
Act Administrativ nr. 5056, din 31/05/2023 emis de PRIMARIA COMUNEI POIANA STAMPEI;	
B2	A1
SE NOTEAZA POSESIA FAPTICA IN FAVOAREA LUI	
1) POPIUC PETRU	
2) POPIUC MARINELA ALINA	

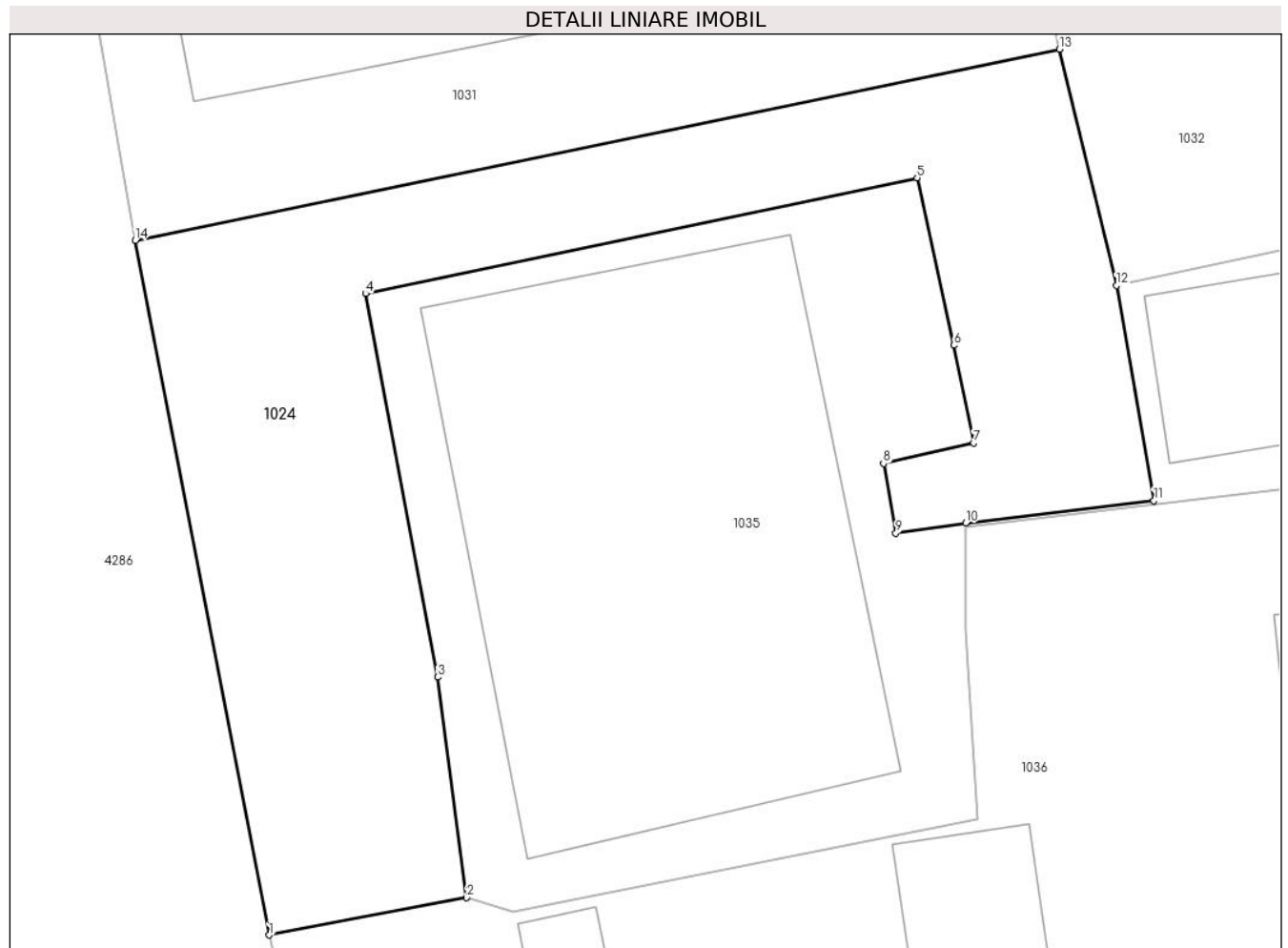
**C. Partea III. SARCINI .**

Inscrieri privind dezmembramintele dreptului de proprietate, drepturi reale de garanție și sarcini	Referințe
NU SUNT	

**Teren**

Nr cadastral	Suprafața (mp)*	Observații / Referințe
	179	

\* Suprafața este determinată în planul de proiecție Stereo 70.



**Date referitoare la teren**

Crt	Categorie folosință	Intravilan	Suprafața (mp)	Tarla	Parcelă	Nr. topo	Observații / Referințe
1	curți constructii	DA	179	-	-	-	

**Lungime Segmente**

1) Valorile lungimilor segmentelor sunt obținute din proiecție în plan.

Punct început	X / Y	Punct sfârșit	X / Y	Lungime segment (** (m)
1	506.474,317 635.450,724	2	506.479,23 635.451,651	5.0
2	506.479,23 635.451,651	3	506.478,509 635.457,127	5.523
3	506.478,509 635.457,127	4	506.476,719 635.466,647	9.687
4	506.476,719 635.466,647	5	506.490,429 635.469,515	14.007
5	506.490,429 635.469,515	6	506.491,339 635.465,362	4.252

Punct început	X / Y	Punct sfârşit	X / Y	Lungime segment (** (m)
6	506.491,339 635.465,362	7	506.491,83 635.462,941	2.47
7	506.491,83 635.462,941	8	506.489,589 635.462,425	2.3
8	506.489,589 635.462,425	9	506.489,898 635.460,7	1.752
9	506.489,898 635.460,7	10	506.491,632 635.460,953	1.752
10	506.491,632 635.460,953	11	506.496,31 635.461,509	4.711
11	506.496,31 635.461,509	12	506.495,379 635.466,849	5.421
12	506.495,379 635.466,849	13	506.493,96 635.472,713	6.033
13	506.493,96 635.472,713	14	506.470,989 635.467,97	23.456
14	506.470,989 635.467,97	1	506.474,317 635.450,724	17.564

\*\* Lungimile segmentelor sunt determinate în planul de proiecție Stereo 70 și sunt rotunjite la 1 milimetru.

\*\*\* Distanța dintre puncte este formată din segmente cumulate ce sunt mai mici decât valoarea 1 milimetru.





**DATE DESPRE IMOBILUL NR. 1025**

Oficiul de Cadastru și Publicitate Imobiliară SUCEAVA  
Biroul de Cadastru și Publicitate Imobiliară Vatra Dornei

**A. Partea I. Descrierea imobilului**

TEREN Intravilan

Adresa: Loc. Dornisoara, Jud. Suceava

Nr. Crt	Nr cadastral Nr. topografic	Suprafața* (mp)	Observații / Referințe
A1		263	Sector cadastral:44 Teren neimprejmuit;

**B. Partea II. Proprietari și acte**

Inscrieri privitoare la dreptul de proprietate și alte drepturi reale		Referințe
/		
Act Administrativ nr. 156, din 05/12/2023 emis de Consiliul Local al Comunei Poiana Stampei (In anexa se regaseste la pozitia nr. 19);		
B1	Intabulare, drept de PROPRIETATE, dobandit prin Lege, cota actuala 1/1, cota initiala 1/1 1) COMUNA POIANA STAMPEI, CIF:5021250, DOMENIUL PRIVAT	A1

**C. Partea III. SARCINI .**

Inscrieri privind dezmembramintele dreptului de proprietate, drepturi reale de garanție și sarcini	Referințe
NU SUNT	

**Teren**

Nr cadastral	Suprafața (mp)*	Observații / Referințe
	263	

\* Suprafața este determinată în planul de proiecție Stereo 70.



**Date referitoare la teren**

Crt	Categorie folosință	Intra vilan	Suprafața (mp)	Tarla	Parcelă	Nr. topo	Observații / Referințe
1	drum	DA	263	-	-	-	

**Lungime Segmente**

1) Valorile lungimilor segmentelor sunt obținute din proiecție în plan.

Punct început	X / Y	Punct sfârșit	X / Y	Lungime segment (** (m)
1	506.474,835 635.560,585	2	506.476,368 635.554,5	6.275
2	506.476,368 635.554,5	3	506.478,468 635.547,401	7.403
3	506.478,468 635.547,401	4	506.480,612 635.539,323	8.358
4	506.480,612 635.539,323	5	506.473,779 635.537,708	7.021
5	506.473,779 635.537,708	6	506.476,363 635.528,71	9.362

Punct început	X / Y	Punct sfârșit	X / Y	Lungime segment (** (m)
6	506.476,363 635.528,71	7	506.483,446 635.536,023	10.181
7	506.483,446 635.536,023	8	506.477,362 635.561,989	26.669
8	506.477,362 635.561,989	9	506.479,872 635.562,594	2.582
9	506.479,872 635.562,594	10	506.483,95 635.563,509	4.179
10	506.483,95 635.563,509	11	506.483,84 635.568,818	5.31
11	506.483,84 635.568,818	12	506.481,696 635.573,021	4.718
12	506.481,696 635.573,021	13	506.477,575 635.571,888	4.274
13	506.477,575 635.571,888	14	506.474,026 635.570,91	3.681
14	506.474,026 635.570,91	15	506.468,285 635.571,442	5.766
15	506.468,285 635.571,442	16	506.469,271 635.565,21	6.31
16	506.469,271 635.565,21	17	506.469,429 635.559,27	5.942
17	506.469,429 635.559,27	1	506.474,835 635.560,585	5.564

\*\* Lungimile segmentelor sunt determinate în planul de proiecție Stereo 70 și sunt rotunjite la 1 milimetru.

\*\*\* Distanța dintre puncte este formată din segmente cumulate ce sunt mai mici decât valoarea 1 milimetru.



**DATE DESPRE IMOBILUL NR. 1026**

Oficiul de Cadastru și Publicitate Imobiliară SUCEAVA  
Biroul de Cadastru și Publicitate Imobiliară Vatra Dornei

**A. Partea I. Descrierea imobilului**

TEREN Intravilan

Nr. CF vechi:40 Dornisoara

Nr. cadastral vechi:4

Adresa: Loc. Poiana Stampei, Str Dornisoara, Nr. 66, Jud. Suceava

Nr. Crt	Nr cadastral Nr. topografic	Suprafața* (mp)	Observații / Referințe
A1	30030	755	Sector cadastral:44 Teren imprejmuit;

**Construcții**

Crt	Nr cadastral Nr. topografic	Adresa	Observații / Referințe
A1.1	30030-C1	Loc. Poiana Stampei, Str Dornisoara, Nr. 66, Jud. Suceava	Nr. niveluri:2; S. construita la sol:294 mp; S. construita desfasurata:588 mp; casa

**B. Partea II. Proprietari și acte**

Inscrieri privitoare la dreptul de proprietate și alte drepturi reale		Referințe
<b>4926 / 20/03/2024</b>		
Act Administrativ nr. 555/2012, din 15/01/2024 emis de BEJ MUSTEA MARCEL-MIHAI;		
B2	Intabulare, drept de PROPRIETATE, dobandit prin Adjudecare, cota actuala 1/1, cota initiala 1/1 1) COMUNA POIANA STAMPEI, CIF:5021250	A1, A1.1

**C. Partea III. SARCINI**

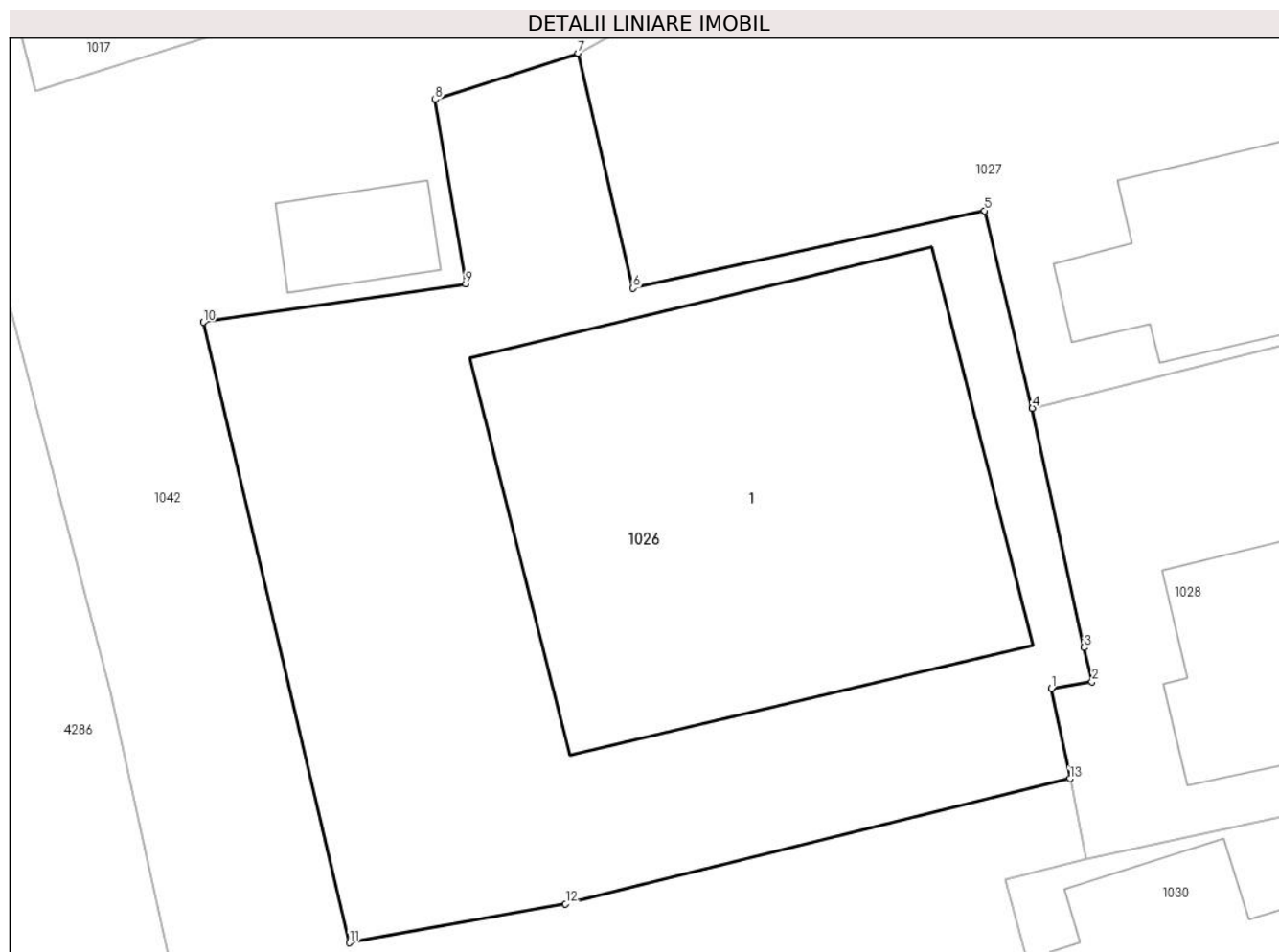
Inscrieri privind dezmembramintele dreptului de proprietate, drepturi reale de garanție și sarcini		Referințe
<b>4926 / 20/03/2024</b>		
Act Administrativ nr. 555/2012, din 15/01/2024 emis de BEJ MUSTEA MARCEL-MIHAI;		
C14	se notează radierea sarcinilor înscrise sub C1-C13	A1, A1.1

## Anexa Nr. 1 La Partea I

## Teren

Nr cadastral	Suprafața (mp)*	Observații / Referințe
30030	755	

\* Suprafața este determinată în planul de proiecție Stereo 70.



## Date referitoare la teren

Crt	Categorie folosință	Intra vilan	Suprafața (mp)	Tarla	Parcelă	Nr. topo	Observații / Referințe
1	curți constructii	DA	755	-	-	-	

## Date referitoare la construcții

Crt	Număr	Destinație construcție	Supraf. (mp)	Situație juridică	Observații / Referințe
A1.1	30030-C1	construcții de locuințe	294	Cu acte	Nr. niveluri:2; S. construita la sol:294 mp; S. construita desfasurata:588 mp; casa

## Lungime Segmente

1) Valorile lungimilor segmentelor sunt obținute din proiecție în plan.

Punct început	X / Y	Punct sfârșit	X / Y	Lungime segment (** (m)
1	506.501,882 635.501,138	2	506.503,468 635.501,403	1.608
2	506.503,468 635.501,403	3	506.503,167 635.502,73	1.361
3	506.503,167 635.502,73	4	506.501,153 635.512,014	9.5
4	506.501,153 635.512,014	5	506.499,292 635.519,674	7.883

Punct început	X / Y	Punct sfârșit	X / Y	Lungime segment (** (m)
5	506.499,292 635.519,674	6	506.485,652 635.516,665	13.968
6	506.485,652 635.516,665	7	506.483,52 635.525,783	9.364
7	506.483,52 635.525,783	8	506.477,974 635.523,987	5.83
8	506.477,974 635.523,987	9	506.479,149 635.516,84	7.243
9	506.479,149 635.516,84	10	506.468,969 635.515,351	10.288
10	506.468,969 635.515,351	11	506.474,642 635.491,277	24.733
11	506.474,642 635.491,277	12	506.483,03 635.492,789	8.523
12	506.483,03 635.492,789	13	506.502,609 635.497,646	20.172
13	506.502,609 635.497,646	1	506.501,882 635.501,138	3.567

\*\* Lungimile segmentelor sunt determinate în planul de proiecție Stereo 70 și sunt rotunjite la 1 milimetru.

\*\*\* Distanța dintre puncte este formată din segmente cumulate ce sunt mai mici decât valoarea 1 milimetru.





**DATE DESPRE IMOBILUL NR. 1027**

Oficiul de Cadastru și Publicitate Imobiliară SUCEAVA  
Biroul de Cadastru și Publicitate Imobiliară Vatra Dornei

**A. Partea I. Descrierea imobilului**

TEREN Intravilan

Adresa: Loc. Dornisoara, Nr. 65, Jud. Suceava

Nr. Crt	Nr cadastral Nr. topografic	Suprafața* (mp)	Observații / Referințe
A1		950	Sector cadastral:44 Teren neimprijmit;

**Construcții**

Crt	Nr cadastral Nr. topografic	Adresa	Observații / Referințe
A1.1		Loc. Dornisoara, Nr. 65, Jud. Suceava	Nr. niveluri:1; S. construita la sol:96 mp; S. construita desfasurata:96 mp;
A1.2		Loc. Dornisoara, Nr. 65, Jud. Suceava	Nr. niveluri:1; S. construita la sol:54 mp; S. construita desfasurata:54 mp;

**B. Partea II. Proprietari și acte**

Inscrieri privitoare la dreptul de proprietate și alte drepturi reale		Referințe
/		
Act Normativ nr. 7, din 13/03/1996 emis de PARLAMENTUL ROMANIEI;		
B1	Intabulare, drept de PROPRIETATE, dobandit prin Lege, cota actuala 1/1, cota initiala 1/1 1) <b>NEIDENTIFICAT NEIDENTIFICAT</b>	A1
Act Administrativ nr. 5056, din 31/05/2023 emis de PRIMARIA COMUNEI POIANA STAMPEI;		
B2	SE NOTEAZA POSESIA FAPTICA IN FAVOAREA LUI 1) <b>BUTUCAN MARIUS</b> 2) <b>BUTUCAN GEORGETA</b>	A1
Act Administrativ nr. 2981, din 31/03/2023 emis de PRIMARIA COMUNEI POIANA STAMPEI;		
B3	Intabulare, drept de PROPRIETATE, dobandit prin Lege, cota actuala 1/1, cota initiala 1/1 1) <b>BUTUCAN MARIUS</b> 2) <b>BUTUCAN GEORGETA</b>	A1.1, A1.2

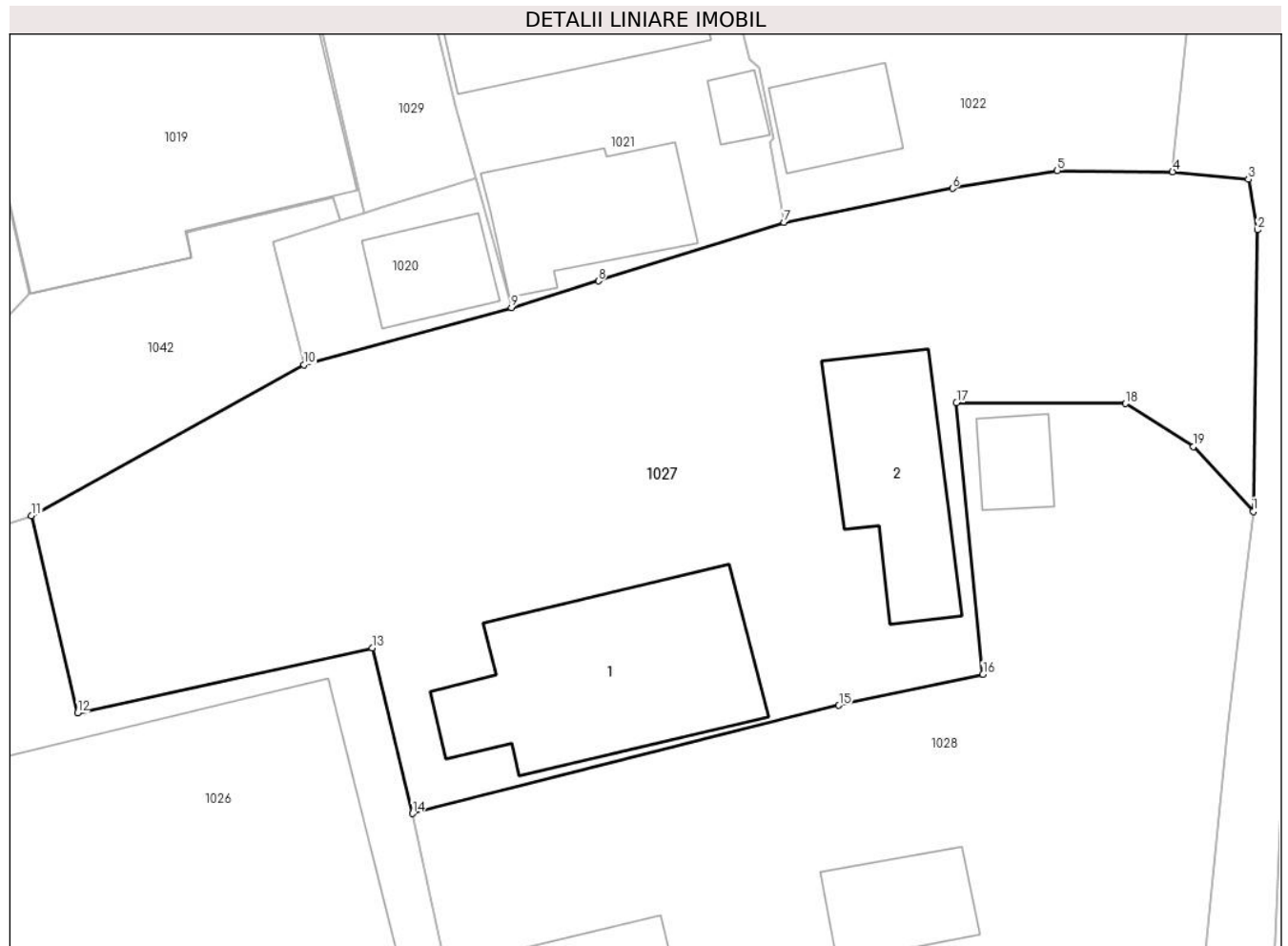
**C. Partea III. SARCINI .**

Inscrieri privind dezmembramintele dreptului de proprietate, drepturi reale de garanție și sarcini	Referințe
NU SUNT	

**Teren**

Nr cadastral	Suprafața (mp)*	Observații / Referințe
	950	

\* Suprafața este determinată în planul de proiecție Stereo 70.



**Date referitoare la teren**

Crt	Categorie folosință	Intra vilan	Suprafața (mp)	Tarla	Parcelă	Nr. topo	Observații / Referințe
1	curți constructii	DA	950	-	-	-	

**Date referitoare la construcții**

Crt	Număr	Destinație construcție	Supraf. (mp)	Situație juridică	Observații / Referințe
A1.1		construcții de locuințe	96	Cu acte	Nr. niveluri:1; S. construita la sol:96 mp; S. construita desfasurata:96 mp;
A1.2		construcții anexa	54	Cu acte	Nr. niveluri:1; S. construita la sol:54 mp; S. construita desfasurata:54 mp;

**Lungime Segmente**

1) Valorile lungimilor segmentelor sunt obținute din proiecție în plan.

Punct început	X / Y	Punct sfârșit	X / Y	Lungime segment (** (m)
1	506.540,073 635.525,983	2	506.540,273 635.538,991	13.01
2	506.540,273 635.538,991	3	506.539,843 635.541,335	2.383
3	506.539,843 635.541,335	4	506.536,341 635.541,679	3.519

Punct început	X / Y	Punct sfârșit	X / Y	Lungime segment (** (m)
4	506.536,341 635.541,679	5	506.531,007 635.541,734	5.334
5	506.531,007 635.541,734	6	506.526,149 635.540,91	4.927
6	506.526,149 635.540,91	7	506.518,35 635.539,345	7.954
7	506.518,35 635.539,345	8	506.509,765 635.536,635	9.003
8	506.509,765 635.536,635	9	506.505,742 635.535,393	4.21
9	506.505,742 635.535,393	10	506.496,134 635.532,762	9.962
10	506.496,134 635.532,762	11	506.483,52 635.525,783	14.416
11	506.483,52 635.525,783	12	506.485,652 635.516,665	9.364
12	506.485,652 635.516,665	13	506.499,292 635.519,674	13.968
13	506.499,292 635.519,674	14	506.501,153 635.512,014	7.883
14	506.501,153 635.512,014	15	506.520,892 635.517,014	20.362
15	506.520,892 635.517,014	16	506.527,561 635.518,449	6.822
16	506.527,561 635.518,449	17	506.526,338 635.531,001	12.611
17	506.526,338 635.531,001	18	506.534,166 635.530,965	7.828
18	506.534,166 635.530,965	19	506.537,314 635.528,979	3.722
19	506.537,314 635.528,979	1	506.540,073 635.525,983	4.073

\*\* Lungimile segmentelor sunt determinate în planul de proiecție Stereo 70 și sunt rotunjite la 1 milimetru.

\*\*\* Distanța dintre puncte este formată din segmente cumulate ce sunt mai mici decât valoarea 1 milimetru.



**DATE DESPRE IMOBILUL NR. 1028**

Oficiul de Cadastru și Publicitate Imobiliară SUCEAVA  
Biroul de Cadastru și Publicitate Imobiliară Vatra Dornei

**A. Partea I. Descrierea imobilului**

TEREN Intravilan

Adresa: Loc. Dornisoara, Nr. 67, Jud. Suceava

Nr. Crt	Nr cadastral Nr. topografic	Suprafața* (mp)	Observații / Referințe
A1		818	Sector cadastral:44 Teren neimprijmit;

**Construcții**

Crt	Nr cadastral Nr. topografic	Adresa	Observații / Referințe
A1.1		Loc. Dornisoara, Nr. 67, Jud. Suceava	Nr. niveluri:1; S. construita la sol:60 mp; S. construita desfasurata:90 mp;
A1.2		Loc. Dornisoara, Nr. 67, Jud. Suceava	Nr. niveluri:1; S. construita la sol:34 mp; S. construita desfasurata:34 mp;
A1.3		Loc. Dornisoara, Nr. 67, Jud. Suceava	Nr. niveluri:1; S. construita la sol:28 mp; S. construita desfasurata:28 mp;
A1.4		Loc. Dornisoara, Nr. 67, Jud. Suceava	Nr. niveluri:1; S. construita la sol:21 mp; S. construita desfasurata:21 mp;
A1.5		Loc. Dornisoara, Nr. 67, Jud. Suceava	Nr. niveluri:1; S. construita la sol:14 mp; S. construita desfasurata:14 mp;

**B. Partea II. Proprietari și acte**

Inscrieri privitoare la dreptul de proprietate și alte drepturi reale		Referințe
/		
Act Normativ nr. 7, din 13/03/1996 emis de PARLAMENTUL ROMANIEI;		
B1	Intabulare, drept de PROPRIETATE, dobandit prin Lege, cota actuala 1/1, cota initiala 1/1 1) NEIDENTIFICAT NEIDENTIFICAT	A1
Act Administrativ nr. 5056, din 31/05/2023 emis de PRIMARIA COMUNEI POIANA STAMPEI;		
B2	SE NOTEAZA POSESIA FAPTICA IN FAVOAREA LUI 1) COCUT ALEXANDRU BOGDAN	A1
Act Administrativ nr. 2981, din 31/03/2023 emis de PRIMARIA COMUNEI POIANA STAMPEI;		
B3	Intabulare, drept de PROPRIETATE, dobandit prin Lege, cota actuala 1/1, cota initiala 1/1 1) COCUT ALEXANDRU BOGDAN	A1.1, A1.2, A1.3, A1.4, A1.5

**C. Partea III. SARCINI .**

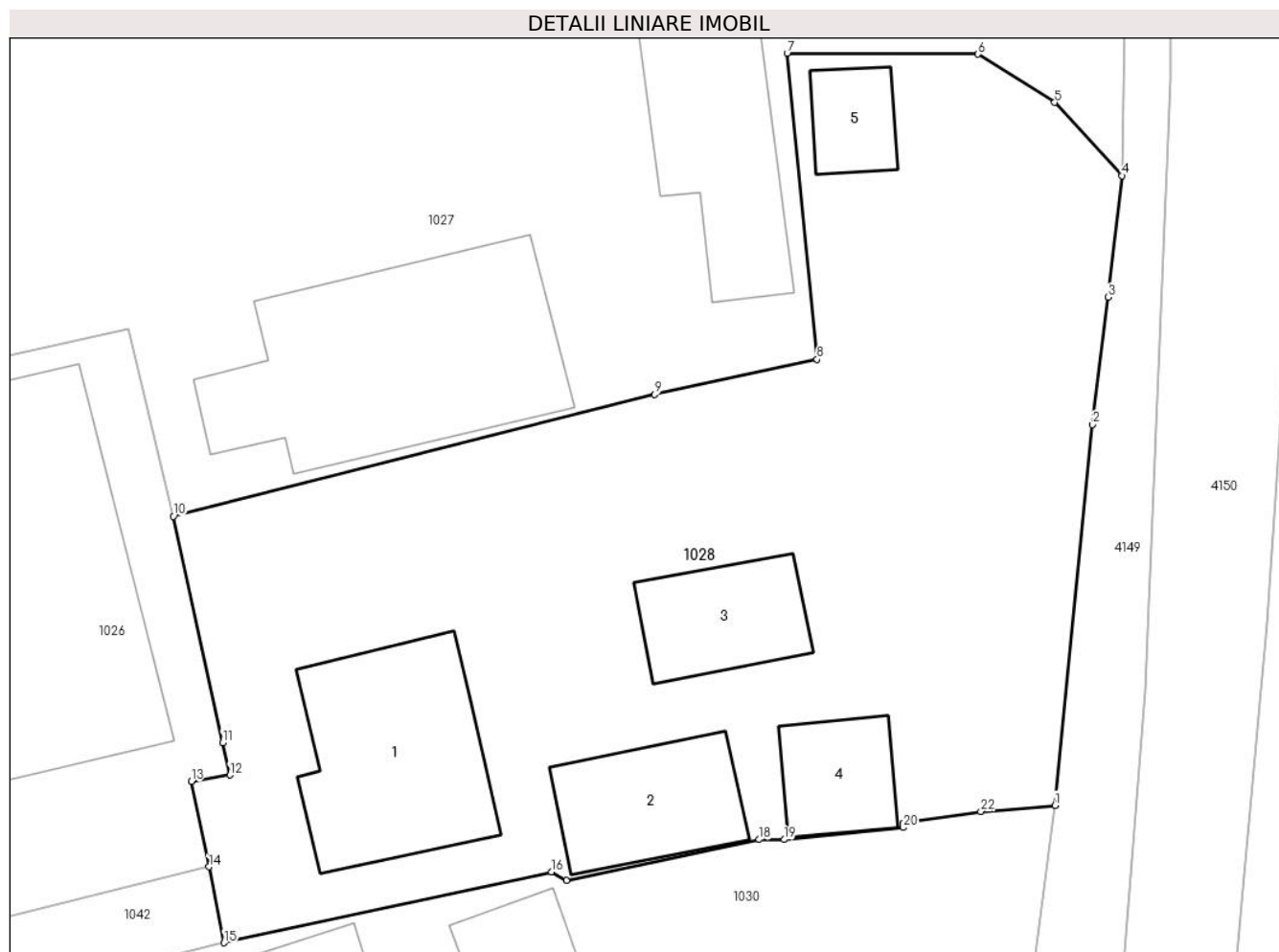
Inscrieri privind dezmembramintele dreptului de proprietate, drepturi reale de garanție și sarcini	Referințe
NU SUNT	

## Anexa Nr. 1 La Partea I

## Teren

Nr cadastral	Suprafața (mp)*	Observații / Referințe
	818	

\* Suprafața este determinată în planul de proiecție Stereo 70.



## Date referitoare la teren

Crt	Categorie folosință	Intravilan	Suprafața (mp)	Tarla	Parcelă	Nr. topo	Observații / Referințe
1	curți constructii	DA	818	-	-	-	

## Date referitoare la construcții

Crt	Număr	Destinație construcție	Supraf. (mp)	Situație juridică	Observații / Referințe
A1.1		construcții de locuințe	60	Cu acte	Nr. niveluri:1; S. construita la sol:60 mp; S. construita desfasurata:90 mp;
A1.2		construcții anexa	34	Cu acte	Nr. niveluri:1; S. construita la sol:34 mp; S. construita desfasurata:34 mp;
A1.3		construcții anexa	28	Cu acte	Nr. niveluri:1; S. construita la sol:28 mp; S. construita desfasurata:28 mp;
A1.4		construcții anexa	21	Cu acte	Nr. niveluri:1; S. construita la sol:21 mp; S. construita desfasurata:21 mp;
A1.5		construcții anexa	14	Cu acte	Nr. niveluri:1; S. construita la sol:14 mp; S. construita desfasurata:14 mp;

## Lungime Segmente

1) Valorile lungimilor segmentelor sunt obținute din proiecție în plan.

Punct început	X / Y	Punct sfârșit	X / Y	Lungime segment (** (m)	Punct început	X / Y	Punct sfârșit	X / Y	Lungime segment (** (m)
---------------	-------	---------------	-------	-------------------------	---------------	-------	---------------	-------	-------------------------

Punct început	X / Y	Punct sfârșit	X / Y	Lungime segment (** (m))
1	506.537,318 635.500,162	2	506.538,872 635.515,771	15.686
3	506.539,497 635.520,996	4	506.540,073 635.525,983	5.02
5	506.537,314 635.528,979	6	506.534,166 635.530,965	3.722
7	506.526,338 635.531,001	8	506.527,561 635.518,449	12.611
9	506.520,892 635.517,014	10	506.501,153 635.512,014	20.362
11	506.503,167 635.502,73	12	506.503,468 635.501,403	1.361
13	506.501,882 635.501,138	14	506.502,609 635.497,646	3.567
15	506.503,233 635.494,527	16	506.516,67 635.497,438	13.749
17	506.517,277 635.497,086	18	506.525,19 635.498,756	8.087
19	506.526,216 635.498,758	20	506.531,084 635.499,252	4.893
21	506.531,087 635.499,425	22	506.534,285 635.499,912	3.235

Punct început	X / Y	Punct sfârșit	X / Y	Lungime segment (** (m))
2	506.538,872 635.515,771	3	506.539,497 635.520,996	5.262
4	506.540,073 635.525,983	5	506.537,314 635.528,979	4.073
6	506.534,166 635.530,965	7	506.526,338 635.531,001	7.828
8	506.527,561 635.518,449	9	506.520,892 635.517,014	6.822
10	506.501,153 635.512,014	11	506.503,167 635.502,73	9.5
12	506.503,468 635.501,403	13	506.501,882 635.501,138	1.608
14	506.502,609 635.497,646	15	506.503,233 635.494,527	3.181
16	506.516,67 635.497,438	17	506.517,277 635.497,086	0.702
18	506.525,19 635.498,756	19	506.526,216 635.498,758	1.026
20	506.531,084 635.499,252	21	506.531,087 635.499,425	0.173
22	506.534,285 635.499,912	1	506.537,318 635.500,162	3.043

\*\* Lungimile segmentelor sunt determinate în planul de proiecție Stereo 70 și sunt rotunjite la 1 milimetru.

\*\*\* Distanța dintre puncte este formată din segmente cumulate ce sunt mai mici decât valoarea 1 milimetru.





**DATE DESPRE IMOBILUL NR. 1029**

Oficiul de Cadastru și Publicitate Imobiliară SUCEAVA  
 Biroul de Cadastru și Publicitate Imobiliară Vatra Dornei

**A. Partea I. Descrierea imobilului**

TEREN Intravilan

Adresa: Loc. Dornisoara, Jud. Suceava

Nr. Crt	Nr cadastral Nr. topografic	Suprafața* (mp)	Observații / Referințe
A1	34502	1.205	Sector cadastral:44 Teren neimprejmuit;

**B. Partea II. Proprietari și acte**

Inscrieri privitoare la dreptul de proprietate și alte drepturi reale	Referințe
<b>14086 / 02/09/2022</b>	
Act Administrativ nr. HCL nr. 107, din 30/08/2022 emis de Consiliul Local al Comunei Poiana Stampei (HCL ; act administrativ nr 6707 din 02.09.2022, emis de Comuna Poiana Stampei);	
B1	A1
Intabulare, drept de PROPRIETATE, dobandit prin Lege, cota actuala 1/1, cota initiala 1/1 1) COMUNA POIANA STAMPEI, CIF:5021250, domeniul public	

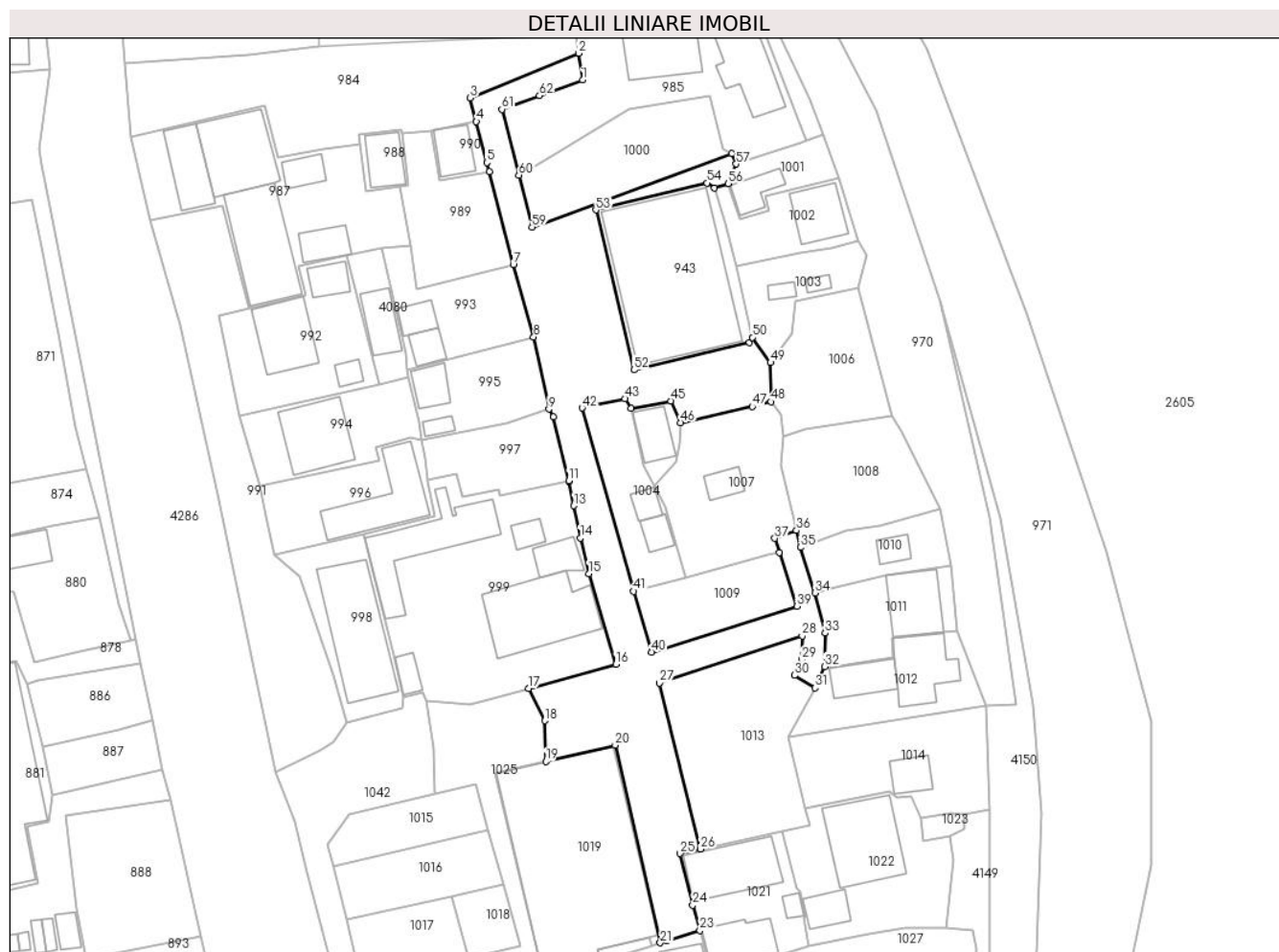
**C. Partea III. SARCINI .**

Inscrieri privind dezmembramintele dreptului de proprietate, drepturi reale de garanție și sarcini	Referințe
NU SUNT	

**Anexa Nr. 1 La Partea I****Teren**

Nr cadastral	Suprafața (mp)*	Observații / Referințe
34502	1.205	

\* Suprafața este determinată în planul de proiecție Stereo 70.

**Date referitoare la teren**

Crt	Categorie folosință	Intravilan	Suprafața (mp)	Tarla	Parcelă	Nr. topo	Observații / Referințe
1	drum	DA	1.205	-	-	-	Neimprejmuit.

**Lungime Segmente**

1) Valorile lungimilor segmentelor sunt obținute din proiecție în plan.

Punct început	X / Y	Punct sfârșit	X / Y	Lungime segment	Punct început	X / Y	Punct sfârșit	X / Y	Lungime segment	Punct început	X / Y	Punct sfârșit	X / Y	Lungime segment
1	506.488,753 635.652,549	2	506.488,246 635.656,049	3.537	2	506.488,246 635.656,049	3	506.474,063 635.650,212	15.337	3	506.474,063 635.650,212	4	506.474,854 635.647,122	3.19
4	506.474,854 635.647,122	5	506.476,243 635.641,754	5.545	5	506.476,243 635.641,754	6	506.476,574 635.640,566	1.233	6	506.476,574 635.640,566	7	506.479,686 635.628,454	12.505
7	506.479,686 635.628,454	8	506.482,348 635.618,96	9.86	8	506.482,348 635.618,96	9	506.484,338 635.609,536	9.632	9	506.484,338 635.609,536	10	506.484,953 635.608,491	1.213
10	506.484,953 635.608,491	11	506.486,943 635.600,156	8.569	11	506.486,943 635.600,156	12	506.486,955 635.600,096	0.061	12	506.486,955 635.600,096	13	506.487,597 635.596,892	3.268
13	506.487,597 635.596,892	14	506.488,446 635.592,689	4.288	14	506.488,446 635.592,689	15	506.489,571 635.588,029	4.794	15	506.489,571 635.588,029	16	506.493,1 635.576,166	12.377
16	506.493,1 635.576,166	17	506.481,696 635.573,021	11.83	17	506.481,696 635.573,021	18	506.483,84 635.568,818	4.718	18	506.483,84 635.568,818	19	506.483,95 635.563,509	5.31

Punct început	X / Y	Punct sfârșit	X / Y	Lungime segment	Punct început	X / Y	Punct sfârșit	X / Y	Lungime segment	Punct început	X / Y	Punct sfârșit	X / Y	Lungime segment
19	506.483,95 635.563,509	20	506.493,013 635.565,594	9.3	20	506.493,013 635.565,594	21	506.498,918 635.539,781	26.48	21	506.498,918 635.539,781	22	506.499,753 635.540,046	0.876
22	506.499,753 635.540,046	23	506.504,096 635.541,405	4.551	23	506.504,096 635.541,405	24	506.503,16 635.544,716	3.441	24	506.503,16 635.544,716	25	506.501,501 635.551,442	6.928
25	506.501,501 635.551,442	26	506.504,19 635.552,026	2.752	26	506.504,19 635.552,026	27	506.498,825 635.573,73	22.357	27	506.498,825 635.573,73	28	506.517,476 635.579,871	19.636
28	506.517,476 635.579,871	29	506.517,436 635.576,786	3.085	29	506.517,436 635.576,786	30	506.516,487 635.574,747	2.249	30	506.516,487 635.574,747	31	506.519,159 635.573,093	3.142
31	506.519,159 635.573,093	32	506.520,419 635.575,896	3.073	32	506.520,419 635.575,896	33	506.520,475 635.580,263	4.367	33	506.520,475 635.580,263	34	506.519,139 635.585,522	5.426
34	506.519,139 635.585,522	35	506.517,25 635.591,463	6.234	35	506.517,25 635.591,463	36	506.516,748 635.593,657	2.251	36	506.516,748 635.593,657	37	506.513,905 635.592,634	3.021
37	506.513,905 635.592,634	38	506.514,486 635.590,807	1.917	38	506.514,486 635.590,807	39	506.516,782 635.583,759	7.413	39	506.516,782 635.583,759	40	506.497,773 635.577,786	19.925
40	506.497,773 635.577,786	41	506.495,444 635.585,73	8.278	41	506.495,444 635.585,73	42	506.488,703 635.609,682	24.883	42	506.488,703 635.609,682	43	506.494,286 635.610,895	5.713
43	506.494,286 635.610,895	44	506.495,067 635.609,604	1.509	44	506.495,067 635.609,604	45	506.500,281 635.610,596	5.308	45	506.500,281 635.610,596	46	506.501,578 635.607,778	3.102
46	506.501,578 635.607,778	47	506.510,949 635.609,868	9.601	47	506.510,949 635.609,868	48	506.513,4 635.610,493	2.529	48	506.513,4 635.610,493	49	506.513,347 635.615,611	5.118
49	506.513,347 635.615,611	50	506.510,96 635.618,9	4.064	50	506.510,96 635.618,9	51	506.510,555 635.618,206	0.804	51	506.510,555 635.618,206	52	506.495,503 635.614,667	15.462
52	506.495,503 635.614,667	53	506.490,496 635.635,56	21.485	53	506.490,496 635.635,56	54	506.505,04 635.639,087	14.966	54	506.505,04 635.639,087	55	506.506,011 635.638,408	1.185
55	506.506,011 635.638,408	56	506.507,815 635.638,995	1.897	56	506.507,815 635.638,995	57	506.508,858 635.641,569	2.777	57	506.508,858 635.641,569	58	506.508,276 635.642,925	1.476
58	506.508,276 635.642,925	59	506.482,157 635.633,319	27.829	59	506.482,157 635.633,319	60	506.480,406 635.640,132	7.034	60	506.480,406 635.640,132	61	506.478,2 635.648,719	8.866
61	506.478,2 635.648,719	62	506.483,124 635.650,506	5.238	62	506.483,124 635.650,506	1	506.488,753 635.652,549	5.988					

\*\* Lungimile segmentelor sunt determinate în planul de proiecție Stereo 70 și sunt rotunjite la 1 milimetru.

\*\*\* Distanța dintre puncte este formată din segmente cumulate ce sunt mai mici decât valoarea 1 milimetru.



**DATE DESPRE IMOBILUL NR. 1030**

Oficiul de Cadastru și Publicitate Imobiliară SUCEAVA  
Biroul de Cadastru și Publicitate Imobiliară Vatra Dornei

**A. Partea I. Descrierea imobilului**

TEREN Intravilan

Adresa: Loc. Dornisoara, Nr. 68, Jud. Suceava

Nr. Crt	Nr cadastral Nr. topografic	Suprafața* (mp)	Observații / Referințe
A1		405	Sector cadastral:44 Teren neimprejmuț; Diferenta de suprafata se regaseste la ID:1032

**Construcții**

Crt	Nr cadastral Nr. topografic	Adresa	Observații / Referințe
A1.1		Loc. Dornisoara, Nr. 68, Jud. Suceava	Nr. niveluri:1; S. construita la sol:87 mp; S. construita desfasurata:87 mp;
A1.2		Loc. Dornisoara, Nr. 68, Jud. Suceava	Nr. niveluri:1; S. construita la sol:28 mp; S. construita desfasurata:28 mp;
A1.3		Loc. Dornisoara, Nr. 68, Jud. Suceava	Nr. niveluri:1; S. construita la sol:30 mp; S. construita desfasurata:30 mp;

**B. Partea II. Proprietari și acte**

Inscrieri privitoare la dreptul de proprietate și alte drepturi reale		Referințe
/		
Act Administrativ nr. 75, din 30/07/1993 emis de CJPSDPAT SUCEAVA;		
B1	Intabulare, drept de PROPRIETATE, dobandit prin Constituire, cota actuala 1/1, cota initiala 1/1 1) COROAMA RARITA, Lipsa CNP	A1
Act Administrativ nr. 2981, din 31/03/2023 emis de PRIMARIA COMUNEI POIANA STAMPEI;		
B2	Intabulare, drept de PROPRIETATE, dobandit prin Lege, cota actuala 1/1, cota initiala 1/1 1) COROAMA CONSTANTIN	A1.1, A1.2, A1.3

**C. Partea III. SARCINI .**

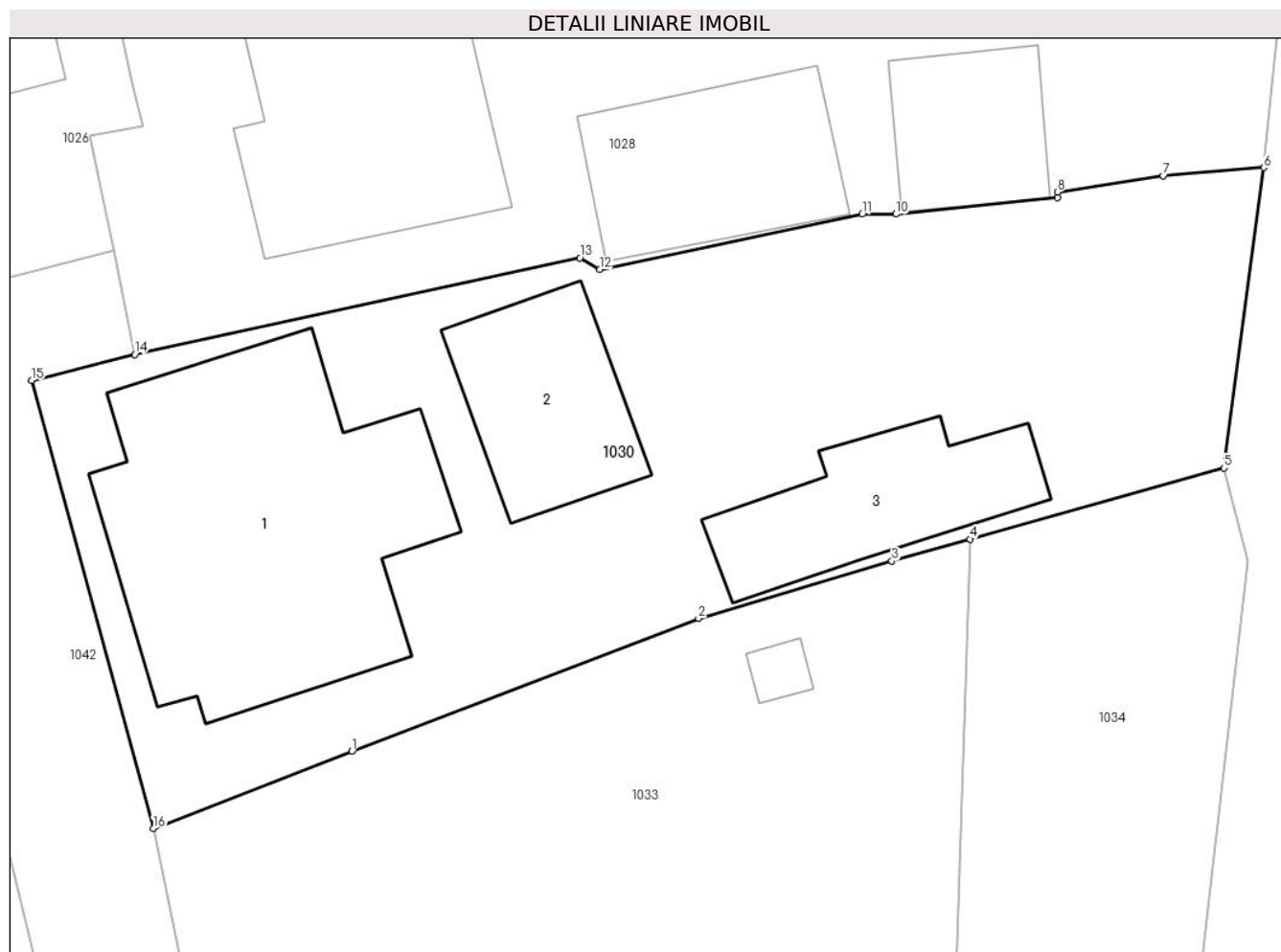
Inscrieri privind dezmembramentele dreptului de proprietate, drepturi reale de garanție și sarcini	Referințe
NU SUNT	

## Anexa Nr. 1 La Partea I

## Teren

Nr cadastral	Suprafața (mp)*	Observații / Referințe
	405	Diferenta de suprafata se regaseste la ID:1032

\* Suprafața este determinată în planul de proiecție Stereo 70.



## Date referitoare la teren

Crt	Categorie folosință	Intravilan	Suprafața (mp)	Tarla	Parcelă	Nr. topo	Observații / Referințe
1	curți constructii	DA	405	-	-	-	

## Date referitoare la construcții

Crt	Număr	Destinație construcție	Supraf. (mp)	Situație juridică	Observații / Referințe
A1.1		construcții de locuințe	87	Cu acte	Nr. niveluri:1; S. construita la sol:87 mp; S. construita desfasurata:87 mp;
A1.2		construcții anexa	28	Cu acte	Nr. niveluri:1; S. construita la sol:28 mp; S. construita desfasurata:28 mp;
A1.3		construcții anexa	30	Cu acte	Nr. niveluri:1; S. construita la sol:30 mp; S. construita desfasurata:30 mp;

## Lungime Segmente

1) Valorile lungimilor segmentelor sunt obținute din proiecție în plan.

Punct început	X / Y	Punct sfârșit	X / Y	Lungime segment (** (m)
1	506.509,784 635.482,556	2	506.520,255 635.486,564	11.212
2	506.520,255 635.486,564	3	506.526,085 635.488,291	6.08

Punct început	X / Y	Punct sfârşit	X / Y	Lungime segment (** (m)
3	506.526,085 635.488,291	4	506.528,444 635.488,956	2.451
4	506.528,444 635.488,956	5	506.536,115 635.491,102	7.966
5	506.536,115 635.491,102	6	506.537,318 635.500,162	9.14
6	506.537,318 635.500,162	7	506.534,285 635.499,912	3.043
7	506.534,285 635.499,912	8	506.531,087 635.499,425	3.235
8	506.531,087 635.499,425	9	506.531,084 635.499,252	0.173
9	506.531,084 635.499,252	10	506.526,216 635.498,758	4.893
10	506.526,216 635.498,758	11	506.525,19 635.498,756	1.026
11	506.525,19 635.498,756	12	506.517,277 635.497,086	8.087
12	506.517,277 635.497,086	13	506.516,67 635.497,438	0.702
13	506.516,67 635.497,438	14	506.503,233 635.494,527	13.749
14	506.503,233 635.494,527	15	506.500,121 635.493,736	3.211
15	506.500,121 635.493,736	16	506.503,797 635.480,227	14.0
16	506.503,797 635.480,227	1	506.509,784 635.482,556	6.424

\*\* Lungimile segmentelor sunt determinate în planul de proiecție Stereo 70 și sunt rotunjite la 1 milimetru.

\*\*\* Distanța dintre puncte este formată din segmente cumulate ce sunt mai mici decât valoarea 1 milimetru.





**DATE DESPRE IMOBILUL NR. 1031**

Oficiul de Cadastru și Publicitate Imobiliară SUCEAVA  
Biroul de Cadastru și Publicitate Imobiliară Vatra Dornei

**A. Partea I. Descrierea imobilului**

TEREN Intravilan

Nr. cadastral vechi:13

Adresa: Loc. Dornisoara, Nr. 69, Jud. Suceava

Nr. Crt	Nr cadastral Nr. topografic	Suprafața* (mp)	Observații / Referințe
A1	34117	270	Sector cadastral:44 Teren neimprejmuit;

**Construcții**

Crt	Nr cadastral Nr. topografic	Adresa	Observații / Referințe
A1.1	34117	Loc. Dornisoara, Nr. 69, Jud. Suceava	Nr. niveluri:1; S. construita la sol:109 mp; S. construita desfasurata:109 mp;
A1.2	34117	Loc. Dornisoara, Nr. 69, Jud. Suceava	Nr. niveluri:1; S. construita la sol:16 mp; S. construita desfasurata:16 mp;
A1.3	34117	Loc. Dornisoara, Nr. 69, Jud. Suceava	Nr. niveluri:1; S. construita la sol:4 mp; S. construita desfasurata:4 mp;

**B. Partea II. Proprietari și acte**

Inscrieri privitoare la dreptul de proprietate și alte drepturi reale	Referințe
<b>127 / 16/05/2002</b>	
Act Notarial nr. 949, din 09/05/2002 emis de BNP Nicolai Rotaru (CVC);	
B1	A1
Intabulare, drept de PROPRIETATE, dobandit prin Conventie, cota actuala 1/1, cota initiala 1/1 1) A.F. BEGHEAN A. ȘTEFAN, CIF:999999999999, Lipsa CNP	
/	
Act Administrativ nr. 2981, din 31/03/2023 emis de PRIMĂRIA COMUNEI POIANA STAMPEI;	
B2	A1.1, A1.2, A1.3
Intabulare, drept de PROPRIETATE, dobandit prin Lege, cota actuala 1/1, cota initiala 1/1 1) A.F. BEGHEAN A. ȘTEFAN, CIF:999999999999, Lipsa CNP	

**C. Partea III. SARCINI .**

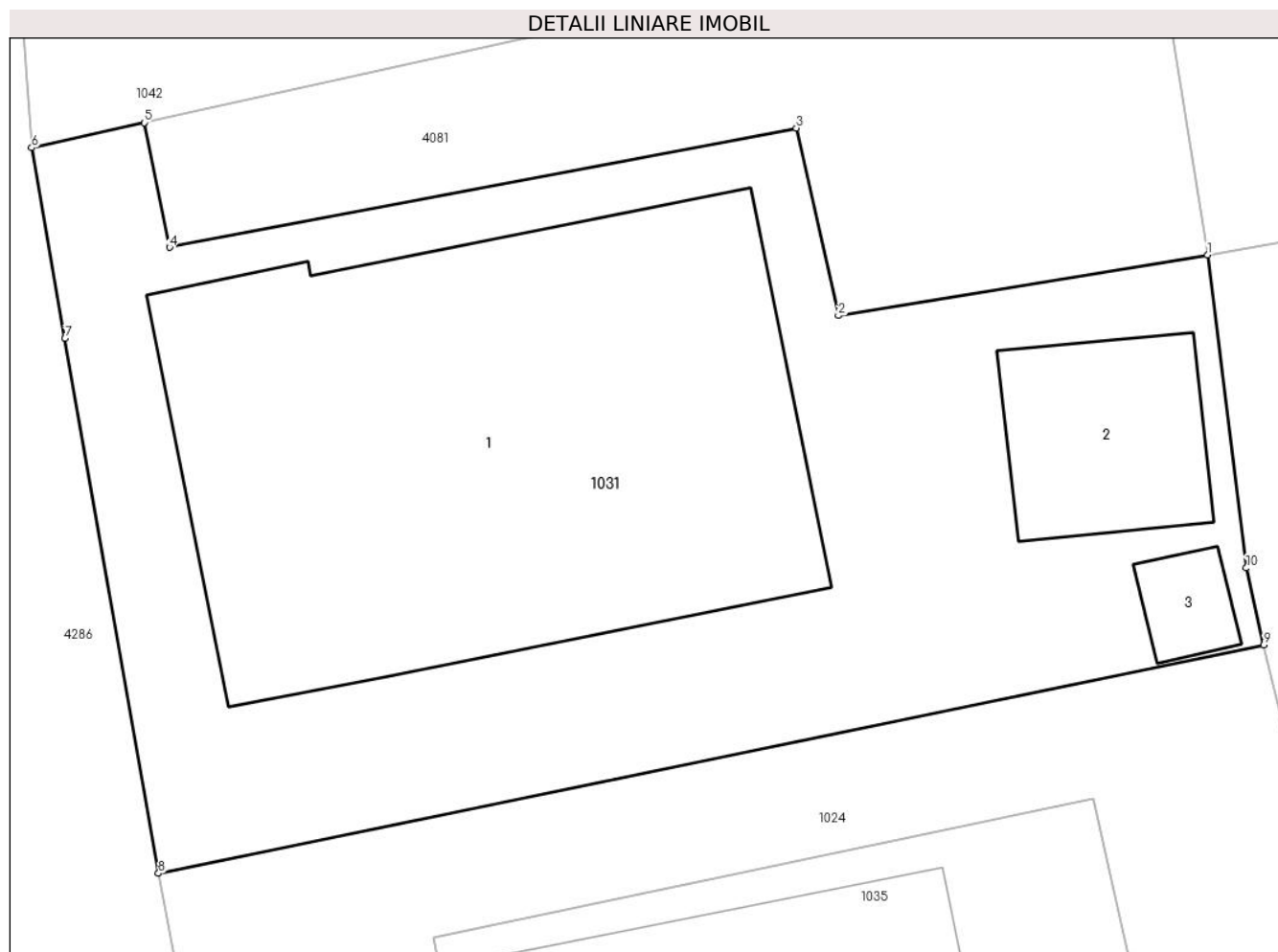
Inscrieri privind dezmembramintele dreptului de proprietate, drepturi reale de garanție și sarcini	Referințe
NU SUNT	

## Anexa Nr. 1 La Partea I

## Teren

Nr cadastral	Suprafața (mp)*	Observații / Referințe
34117	270	

\* Suprafața este determinată în planul de proiecție Stereo 70.



## Date referitoare la teren

Crt	Categorie folosință	Intravilan	Suprafața (mp)	Tarla	Parcelă	Nr. topo	Observații / Referințe
1	curți constructii	DA	270	-	-	-	

## Date referitoare la construcții

Crt	Număr	Destinație construcție	Supraf. (mp)	Situație juridică	Observații / Referințe
A1.1	34117	construcții de locuințe	109	Cu acte	Nr. niveluri:1; S. construita la sol:109 mp; S. construita desfasurata:109 mp;
A1.2	34117	construcții anexa	16	Cu acte	Nr. niveluri:1; S. construita la sol:16 mp; S. construita desfasurata:16 mp;
A1.3	34117	construcții anexa	4	Cu acte	Nr. niveluri:1; S. construita la sol:4 mp; S. construita desfasurata:4 mp;

## Lungime Segmente

1) Valorile lungimilor segmentelor sunt obținute din proiecție în plan.

Punct început	X / Y	Punct sfârșit	X / Y	Lungime segment (** (m)
1	506.492,796 635.480,81	2	506.485,121 635.479,555	7.777
2	506.485,121 635.479,555	3	506.484,247 635.483,448	3.99

Punct început	X / Y	Punct sfârșit	X / Y	Lungime segment (** (m)
3	506.484,247 635.483,448	4	506.471,22 635.480,971	13.26
4	506.471,22 635.480,971	5	506.470,693 635.483,56	2.642
5	506.470,693 635.483,56	6	506.468,353 635.483,04	2.397
6	506.468,353 635.483,04	7	506.469,046 635.479,078	4.022
7	506.469,046 635.479,078	8	506.470,989 635.467,97	11.277
8	506.470,989 635.467,97	9	506.493,96 635.472,713	23.456
9	506.493,96 635.472,713	10	506.493,596 635.474,311	1.639
10	506.493,596 635.474,311	1	506.492,796 635.480,81	6.548

\*\* Lungimile segmentelor sunt determinate în planul de proiecție Stereo 70 și sunt rotunjite la 1 milimetru.

\*\*\* Distanța dintre puncte este formată din segmente cumulate ce sunt mai mici decât valoarea 1 milimetru.



**DATE DESPRE IMOBILUL NR. 1032**

Oficiul de Cadastru și Publicitate Imobiliară SUCEAVA  
Biroul de Cadastru și Publicitate Imobiliară Vatra Dornei

**A. Partea I. Descrierea imobilului**

TEREN Intravilan

Adresa: Loc. Dornisoara, Jud. Suceava

Nr. Crt	Nr cadastral Nr. topografic	Suprafața* (mp)	Observații / Referințe
A1		95	Sector cadastral:44 Teren neimprejmuit; Diferenta de suprafata se regaseste la ID:1030

**B. Partea II. Proprietari și acte**

Inscrieri privitoare la dreptul de proprietate și alte drepturi reale		Referințe
/		
Act Administrativ nr. 75, din 30/07/1993 emis de CJPSDPAT SUCEAVA;		
B1	Intabulare, drept de PROPRIETATE, dobandit prin Constituire, cota actuala 1/1, cota initiala 1/1 1) COROAMA RARITA, Lipsa CNP	A1

**C. Partea III. SARCINI .**

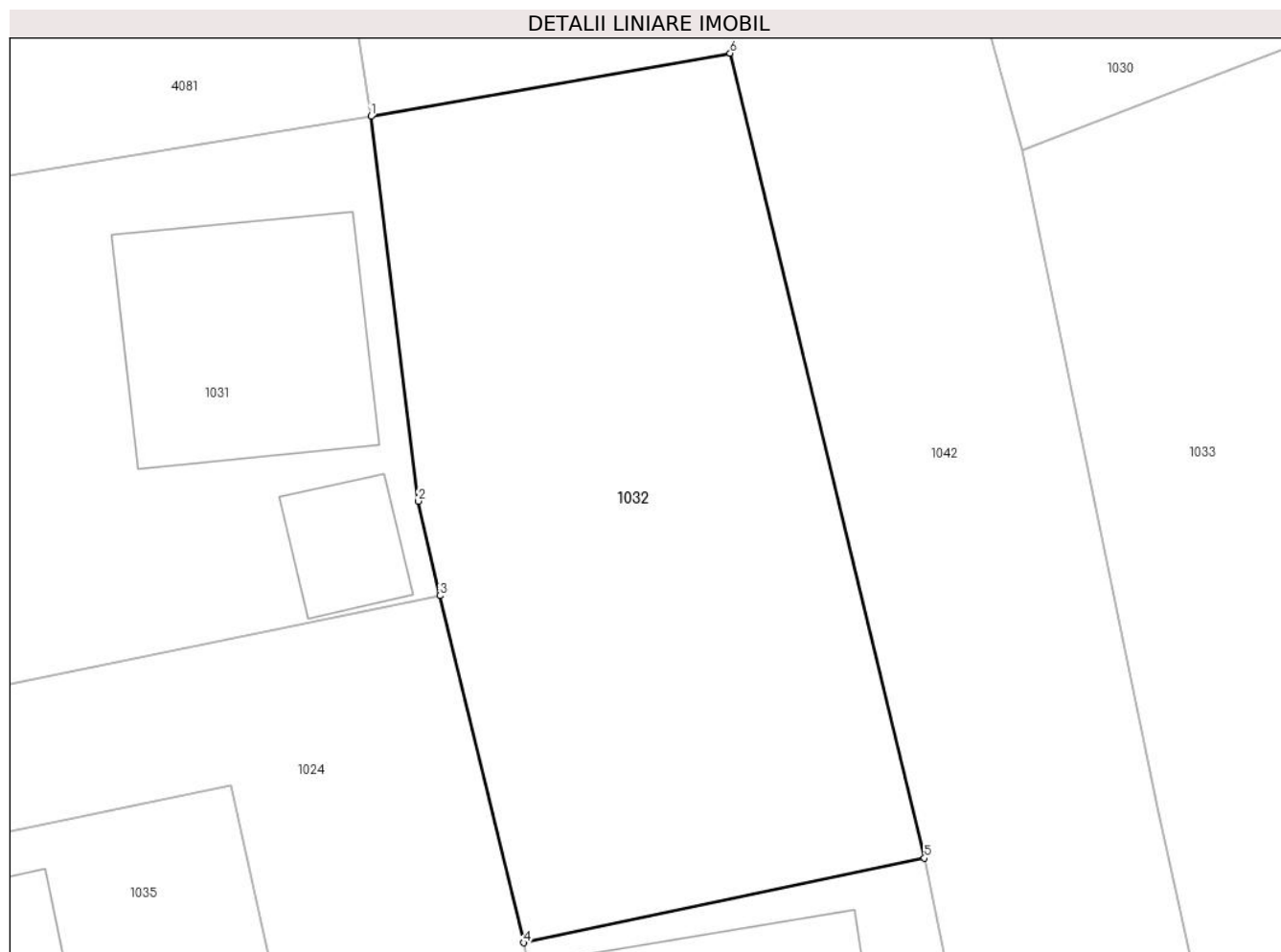
Inscrieri privind dezmembramintele dreptului de proprietate, drepturi reale de garanție și sarcini	Referințe
NU SUNT	

## Anexa Nr. 1 La Partea I

## Teren

Nr cadastral	Suprafața (mp)*	Observații / Referințe
	95	Diferenta de suprafata se regaseste la ID:1030

\* Suprafața este determinată în planul de proiecție Stereo 70.



## Date referitoare la teren

Crt	Categorie folosință	Intravilan	Suprafața (mp)	Tarla	Parcelă	Nr. topo	Observații / Referințe
1	arabil	DA	95	-	-	-	

## Lungime Segmente

1) Valorile lungimilor segmentelor sunt obținute din proiecție în plan.

Punct început	X / Y	Punct sfârșit	X / Y	Lungime segment (** (m)
1	506.492,796 635.480,81	2	506.493,596 635.474,311	6.548
2	506.493,596 635.474,311	3	506.493,96 635.472,713	1.639
3	506.493,96 635.472,713	4	506.495,379 635.466,849	6.033
4	506.495,379 635.466,849	5	506.502,152 635.468,28	6.923
5	506.502,152 635.468,28	6	506.498,868 635.481,876	13.987

Punct început	X / Y	Punct sfârşit	X / Y	Lungime segment (** (m)
6	506.498,868 635.481,876	1	506.492,796 635.480,81	6.165

\*\* Lungimile segmentelor sunt determinate în planul de proiecţie Stereo 70 şi sunt rotunjite la 1 milimetru.

\*\*\* Distanţa dintre puncte este formată din segmente cumulate ce sunt mai mici decât valoarea 1 milimetru.





**DATE DESPRE IMOBILUL NR. 1033**

Oficiul de Cadastru și Publicitate Imobiliară SUCEAVA  
Biroul de Cadastru și Publicitate Imobiliară Vatra Dornei

**A. Partea I. Descrierea imobilului**

TEREN Intravilan

Adresa: Loc. Dornisoara, Nr. 72, Jud. Suceava

Nr. Crt	Nr cadastral Nr. topografic	Suprafața* (mp)	Observații / Referințe
A1	31371	700	Sector cadastral:44 Teren neimprijmit;

**Construcții**

Crt	Nr cadastral Nr. topografic	Adresa	Observații / Referințe
A1.1	31371	Loc. Dornisoara, Nr. 72, Jud. Suceava	Nr. niveluri:1; S. construita la sol:92 mp; S. construita desfasurata:92 mp; Cladire casa cu regim de inaltime P, edificata din lemn in anul 1994, cu suprafata construita desfasurata de 92 mp.
A1.2	31371	Loc. Dornisoara, Nr. 72, Jud. Suceava	Nr. niveluri:1; S. construita la sol:19 mp; S. construita desfasurata:19 mp; Magazie edificata din lemn, cu suprafata construita desfasurata de 19 mp.
A1.3	31371	Loc. Dornisoara, Nr. 72, Jud. Suceava	Nr. niveluri:1; S. construita la sol:3 mp; S. construita desfasurata:3 mp;

**B. Partea II. Proprietari și acte**

Inscrieri privitoare la dreptul de proprietate și alte drepturi reale	Referințe
<b>19994 / 18/12/2014</b>	
Act Notarial nr. 3212, din 16/12/2014 emis de Rotaru RAUL-GABRIEL;	
B3	Intabulare, drept de PROPRIETATE bun comun în devălmășie, dobândit prin Conventie, cota actuala 1/1, cota initiala 1/1 1) DRAGOTĂ MARIA-VALERIA, soție 2) DRAGOTĂ DOREL, soț
/	
Act Administrativ nr. 2981, din 31/03/2023 emis de PRIMĂRIA COMUNEI POIANA STAMPEI;	
B4	Intabulare, drept de PROPRIETATE, dobândit prin Lege, cota actuala 1/1, cota initiala 1/1 1) DRAGOTĂ MARIA-VALERIA, soție 2) DRAGOTĂ DOREL, soț

**C. Partea III. SARCINI .**

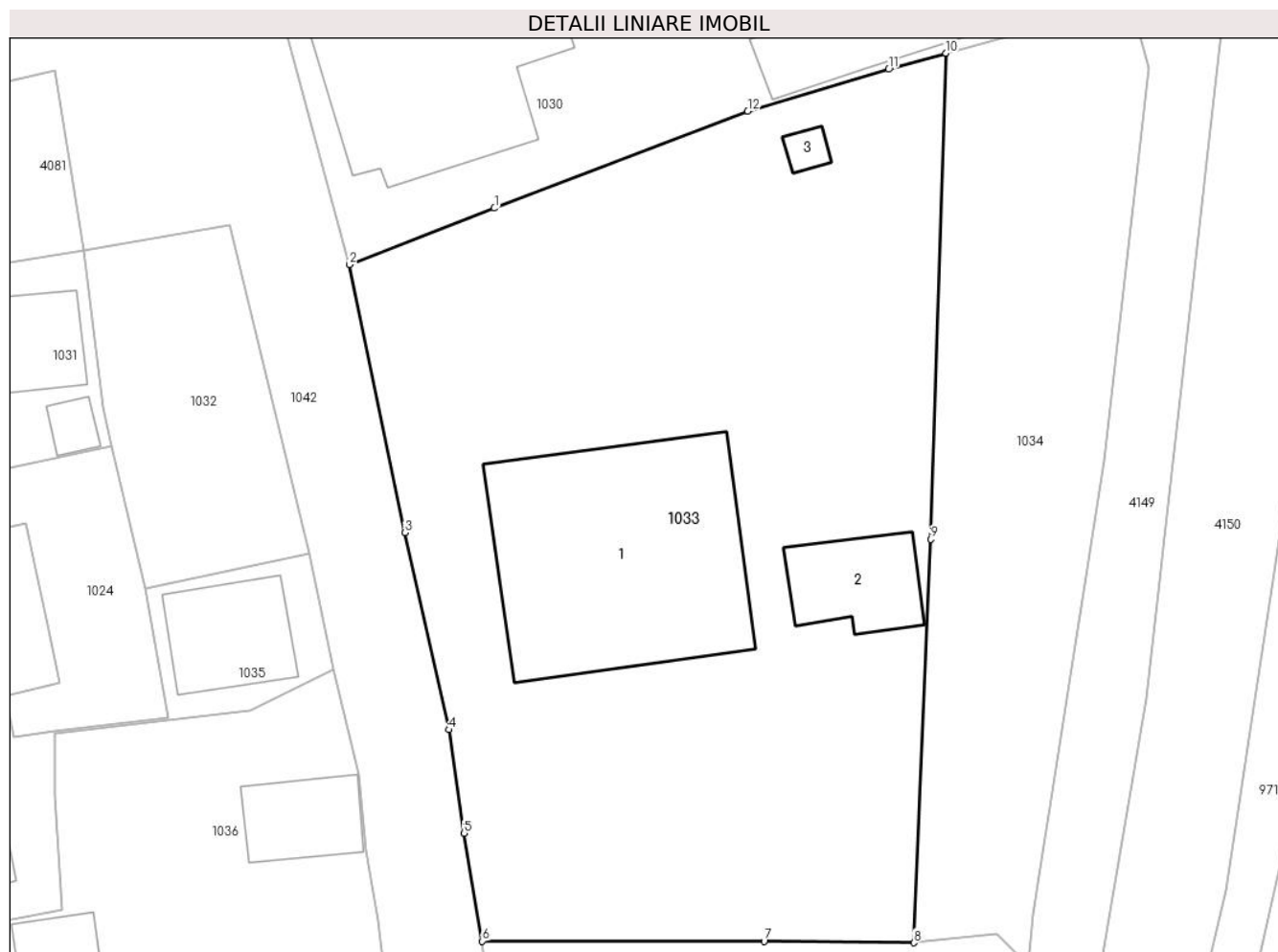
Inscrieri privind dezmembramintele dreptului de proprietate, drepturi reale de garanție și sarcini	Referințe
NU SUNT	

## Anexa Nr. 1 La Partea I

## Teren

Nr cadastral	Suprafața (mp)*	Observații / Referințe
31371	700	

\* Suprafața este determinată în planul de proiecție Stereo 70.



## Date referitoare la teren

Crt	Categorie folosință	Intravilan	Suprafața (mp)	Tarla	Parcelă	Nr. topo	Observații / Referințe
1	curți constructii	DA	700	-	-	-	Imobil imprejmuit partial cu gard.

## Date referitoare la construcții

Crt	Număr	Destinație construcție	Supraf. (mp)	Situație juridică	Observații / Referințe
A1.1	31371	construcții de locuințe	92	Cu acte	Nr. niveluri:1; S. construita la sol:92 mp; S. construita desfasurata:92 mp; Cladire casa cu regim de inaltime P, edificata din lemn in anul 1994, cu suprafata construita desfasurata de 92 mp.
A1.2	31371	construcții anexa	19	Cu acte	Nr. niveluri:1; S. construita la sol:19 mp; S. construita desfasurata:19 mp; Magazie edificata din lemn, cu suprafata construita desfasurata de 19 mp.
A1.3	31371	construcții anexa	3	Cu acte	Nr. niveluri:1; S. construita la sol:3 mp; S. construita desfasurata:3 mp;

**Lungime Segmente**

1) Valorile lungimilor segmentelor sunt obținute din proiecție în plan.

Punct început	X / Y	Punct sfârșit	X / Y	Lungime segment (** (m)
1	506.509,784 635.482,556	2	506.503,797 635.480,227	6.424
2	506.503,797 635.480,227	3	506.506,084 635.469,15	11.311
3	506.506,084 635.469,15	4	506.507,909 635.461,011	8.341
4	506.507,909 635.461,011	5	506.508,527 635.456,74	4.315
5	506.508,527 635.456,74	6	506.509,29 635.452,279	4.526
6	506.509,29 635.452,279	7	506.520,933 635.452,274	11.643
7	506.520,933 635.452,274	8	506.527,122 635.452,214	6.189
8	506.527,122 635.452,214	9	506.527,813 635.468,877	16.677
9	506.527,813 635.468,877	10	506.528,444 635.488,956	20.089
10	506.528,444 635.488,956	11	506.526,085 635.488,291	2.451
11	506.526,085 635.488,291	12	506.520,255 635.486,564	6.08
12	506.520,255 635.486,564	1	506.509,784 635.482,556	11.212

\*\* Lungimile segmentelor sunt determinate în planul de proiecție Stereo 70 și sunt rotunjite la 1 milimetru.

\*\*\* Distanța dintre puncte este formată din segmente cumulate ce sunt mai mici decât valoarea 1 milimetru.



**DATE DESPRE IMOBILUL NR. 1034**

Oficiul de Cadastru și Publicitate Imobiliară SUCEAVA  
Biroul de Cadastru și Publicitate Imobiliară Vatra Dornei

**A. Partea I. Descrierea imobilului**

TEREN Intravilan

Adresa: Loc. Dornisoara, Jud. Suceava

Nr. Crt	Nr cadastral Nr. topografic	Suprafața* (mp)	Observații / Referințe
A1		257	Sector cadastral:44 Teren neimprejmit;

**B. Partea II. Proprietari și acte**

Inscrieri privitoare la dreptul de proprietate și alte drepturi reale		Referințe
/		
Act Normativ nr. 7, din 13/03/1996 emis de PARLAMENTUL ROMANIEI;		
B1	Intabulare, drept de PROPRIETATE, dobândit prin Lege, cota actuala 1/1, cota initiala 1/1 1) NEIDENTIFICAT NEIDENTIFICAT	A1
Act Administrativ nr. 5056, din 31/05/2023 emis de PRIMARIA COMUNEI POIANA STAMPEI;		
B2	SE NOTEAZA POSESIA FAPTICA IN FAVOAREA LUI 1) DRAGOTĂ DOREL	A1

**C. Partea III. SARCINI .**

Inscrieri privind dezmembramintele dreptului de proprietate, drepturi reale de garanție și sarcini	Referințe
NU SUNT	

**Teren**

Nr cadastral	Suprafața (mp)*	Observații / Referințe
	257	

\* Suprafața este determinată în planul de proiecție Stereo 70.



**Date referitoare la teren**

Crt	Categorie folosință	Intra vilan	Suprafața (mp)	Tarla	Parcelă	Nr. topo	Observații / Referințe
1	curți constructii	DA	257	-	-	-	

**Lungime Segmente**

1) Valorile lungimilor segmentelor sunt obținute din proiecție în plan.

Punct început	X / Y	Punct sfârșit	X / Y	Lungime segment (** (m)
1	506.528,444 635.488,956	2	506.527,813 635.468,877	20.089
2	506.527,813 635.468,877	3	506.527,122 635.452,214	16.677
3	506.527,122 635.452,214	4	506.530,539 635.452,603	3.439
4	506.530,539 635.452,603	5	506.531,857 635.451,283	1.865
5	506.531,857 635.451,283	6	506.532,043 635.453,372	2.097

Punct început	X / Y	Punct sfârșit	X / Y	Lungime segment (** (m)
6	506.532,043 635.453,372	7	506.534,994 635.472,135	18.994
7	506.534,994 635.472,135	8	506.536,834 635.488,316	16.285
8	506.536,834 635.488,316	9	506.536,115 635.491,102	2.877
9	506.536,115 635.491,102	1	506.528,444 635.488,956	7.966

\*\* Lungimile segmentelor sunt determinate în planul de proiecție Stereo 70 și sunt rotunjite la 1 milimetru.

\*\*\* Distanța dintre puncte este formată din segmente cumulate ce sunt mai mici decât valoarea 1 milimetru.





**DATE DESPRE IMOBILUL NR. 1035**

Oficiul de Cadastru și Publicitate Imobiliară SUCEAVA  
Biroul de Cadastru și Publicitate Imobiliară Vatra Dornei

**A. Partea I. Descrierea imobilului**

TEREN Intravilan

Adresa: Loc. Dornisoara, Str Dornisoara, Nr. 71, Jud. Suceava

Nr. Crt	Nr cadastral Nr. topografic	Suprafața* (mp)	Observații / Referințe
A1	33400	251	Sector cadastral:44 Teren neimprijmit;

**Construcții**

Crt	Nr cadastral Nr. topografic	Adresa	Observații / Referințe
A1.1	33400	Loc. Dornisoara, Str Dornisoara, Nr. 71, Jud. Suceava	Nr. niveluri:1; S. construita la sol:130 mp; S. construita desfasurata:130 mp; clădire magazin forestier situată pe terenul identic cu nr. topografic 407 din CF hârtie 902
A1.2	33400	Loc. Dornisoara, Str Dornisoara, Nr. 71, Jud. Suceava	Nr. niveluri:1; S. construita la sol:21 mp; S. construita desfasurata:21 mp; clădire anexă situată pe terenul identic cu nr. topografic 407 din CF hârtie 902

**B. Partea II. Proprietari și acte**

Inscrieri privitoare la dreptul de proprietate și alte drepturi reale		Referințe
<b>6721 / 03/09/2008</b>		
Act Notarial nr. 1923, din 01/09/2008 emis de BNP Nicolai Rotaru (CVC);		
B1	Intabulare, drept de PROPRIETATE, dobandit prin Conventie, cota actuala 1/1, cota initiala 1/1 1) POPIUC PETRU 2) POPIUC MARINELA ALINA	A1.1
<b>3721 / 03/09/2008</b>		
Act Notarial nr. 1923, din 01/09/2008 emis de BNP Nicolai Rotaru (CVC);		
B2	Intabulare, drept de PROPRIETATE, dobandit prin Conventie, cota actuala 1/1, cota initiala 1/1 1) POPIUC PETRU 2) POPIUC MARINELA ALINA	A1.2
<b>1713 / 25/04/1996</b>		
Act Notarial nr. 1923, din 01/09/2008 emis de BNP Nicolai Rotaru (CVC);		
B3	Intabulare, drept de PROPRIETATE, dobandit prin Conventie, cota actuala 1/1, cota initiala 1/1 1) STATUL ROMÂN, CIF:99999999999999	A1

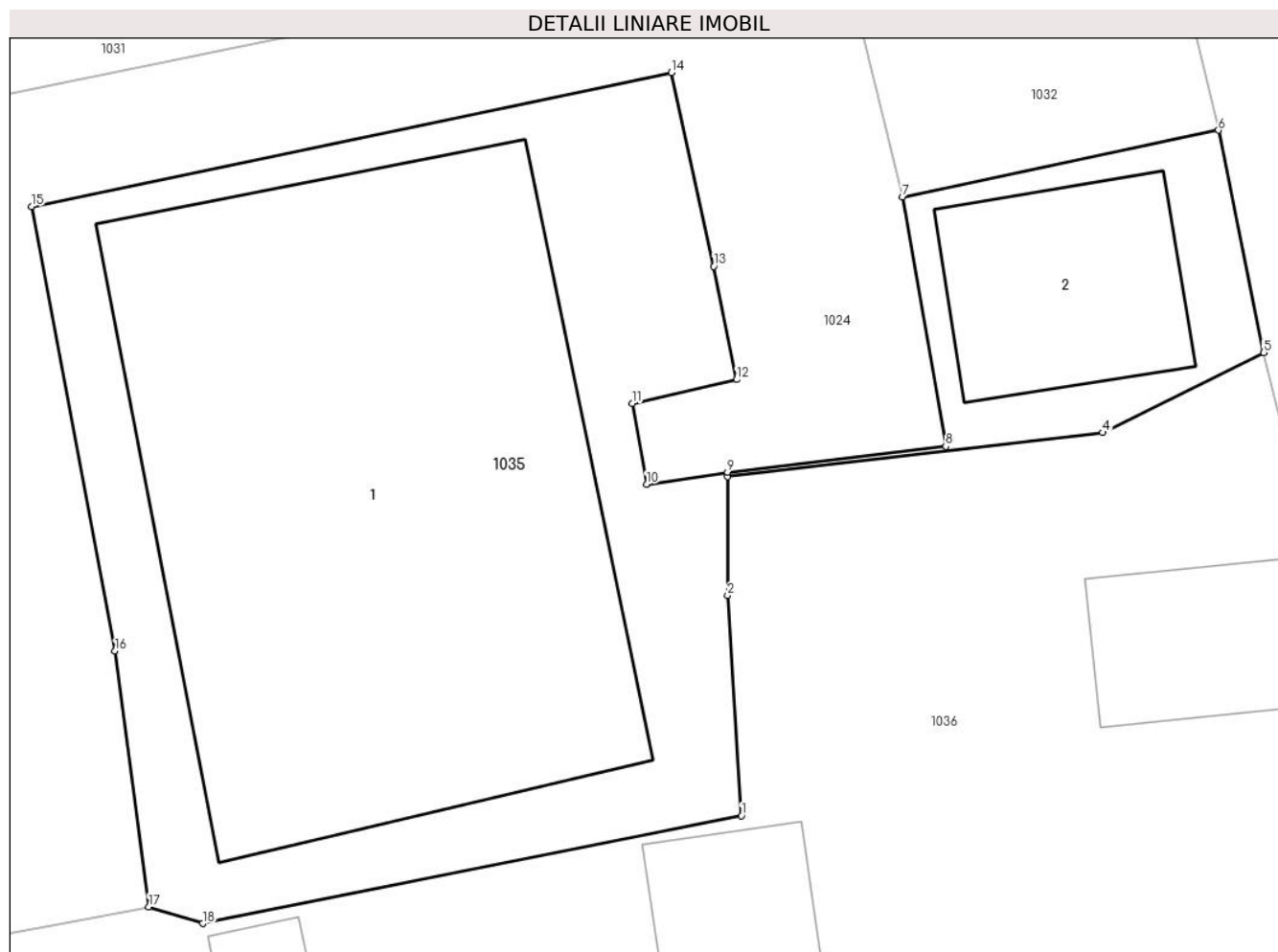
**C. Partea III. SARCINI**

Inscrieri privind dezmembramintele dreptului de proprietate, drepturi reale de garanție și sarcini		Referințe
<b>6721 / 03/09/2008</b>		
Act Notarial nr. 1923, din 01/09/2008 emis de BNP Nicolai Rotaru (CVC);		
C1	Intabulare, drept de CONCESIUNE, pe o perioadă de 99 de ani, începând cu data de 16.04.1996 1) POPIUC PETRU 2) POPIUC MARINELA ALINA	A1

**Teren**

Nr cadastral	Suprafața (mp)*	Observații / Referințe
33400	251	

\* Suprafața este determinată în planul de proiecție Stereo 70.



**Date referitoare la teren**

Crt	Categorie folosință	Intravilan	Suprafața (mp)	Tarla	Parcelă	Nr. topo	Observații / Referințe
1	curți constructii	DA	251	-	-	407	

**Date referitoare la construcții**

Crt	Număr	Destinație construcție	Supraf. (mp)	Situație juridică	Observații / Referințe
A1.1	33400	construcții industriale și edilitare	130	Cu acte	Nr. niveluri:1; S. construita la sol:130 mp; S. construita desfasurata:130 mp; clădire magazin forestier situată pe terenul identic cu nr. topografic 407 din CF hârtie 902
A1.2	33400	construcții anexa	21	Cu acte	Nr. niveluri:1; S. construita la sol:21 mp; S. construita desfasurata:21 mp; clădire anexă situată pe terenul identic cu nr. topografic 407 din CF hârtie 902

**Lungime Segmente**

1) Valorile lungimilor segmentelor sunt obținute din proiecție în plan.

Punct început	X / Y	Punct sfârșit	X / Y	Lungime segment (** (m)
1	506.491,928 635.453,6	2	506.491,634 635.458,318	4.727

Punct început	X / Y	Punct sfârșit	X / Y	Lungime segment (** (m)
2	506.491,634 635.458,318	3	506.491,633 635.460,859	2.541
3	506.491,633 635.460,859	4	506.499,669 635.461,804	8.091
4	506.499,669 635.461,804	5	506.503,122 635.463,517	3.855
5	506.503,122 635.463,517	6	506.502,152 635.468,28	4.861
6	506.502,152 635.468,28	7	506.495,379 635.466,849	6.923
7	506.495,379 635.466,849	8	506.496,31 635.461,509	5.421
8	506.496,31 635.461,509	9	506.491,632 635.460,953	4.711
9	506.491,632 635.460,953	10	506.489,898 635.460,7	1.752
10	506.489,898 635.460,7	11	506.489,589 635.462,425	1.752
11	506.489,589 635.462,425	12	506.491,83 635.462,941	2.3
12	506.491,83 635.462,941	13	506.491,339 635.465,362	2.47
13	506.491,339 635.465,362	14	506.490,429 635.469,515	4.252
14	506.490,429 635.469,515	15	506.476,719 635.466,647	14.007
15	506.476,719 635.466,647	16	506.478,509 635.457,127	9.687
16	506.478,509 635.457,127	17	506.479,23 635.451,651	5.523
17	506.479,23 635.451,651	18	506.480,388 635.451,292	1.212
18	506.480,388 635.451,292	1	506.491,928 635.453,6	11.769

\*\* Lungimile segmentelor sunt determinate în planul de proiecție Stereo 70 și sunt rotunjite la 1 milimetru.

\*\*\* Distanța dintre puncte este formată din segmente cumulate ce sunt mai mici decât valoarea 1 milimetru.



**DATE DESPRE IMOBILUL NR. 1036**

Oficiul de Cadastru și Publicitate Imobiliară SUCEAVA  
Biroul de Cadastru și Publicitate Imobiliară Vatra Dornei

**A. Partea I. Descrierea imobilului**

TEREN Intravilan

Adresa: Loc. Dornisoara, Nr. 73, Jud. Suceava

Nr. Crt	Nr cadastral Nr. topografic	Suprafața* (mp)	Observații / Referințe
A1	32370	900	Sector cadastral:44 Teren neimprijmit;

**Construcții**

Crt	Nr cadastral Nr. topografic	Adresa	Observații / Referințe
A1.1	32370	Loc. Dornisoara, Nr. 73, Jud. Suceava	Nr. niveluri:1; S. construita la sol:59 mp; S. construita desfasurata:59 mp; Casa din lemn cu un singur nivel: Sc=59mp; Sd=59mp;fara certificat energetic si lift.
A1.2	32370	Loc. Dornisoara, Nr. 73, Jud. Suceava	Nr. niveluri:1; S. construita la sol:10 mp; S. construita desfasurata:10 mp; Anexa din lemn cu un singur nivel: Sc=10mp;Sd=10mp
A1.3	32370	Loc. Dornisoara, Nr. 73, Jud. Suceava	Nr. niveluri:1; S. construita la sol:58 mp; S. construita desfasurata:58 mp; Anexa din lemn cu un singur nivel: Sc=58mp;Sd=58mp
A1.4	32370	Loc. Dornisoara, Nr. 73, Jud. Suceava	Nr. niveluri:1; S. construita la sol:18 mp; S. construita desfasurata:18 mp; Anexa din lemn cu un singur nivel: Sc=18mp;Sd=18mp
A1.5	32370	Loc. Dornisoara, Nr. 73, Jud. Suceava	Nr. niveluri:1; S. construita la sol:15 mp; S. construita desfasurata:15 mp; Anexa din lemn cu un singur nivel: Sc=16mp;Sd=16mp
A1.6	32370	Loc. Dornisoara, Nr. 73, Jud. Suceava	Nr. niveluri:1; S. construita la sol:29 mp; S. construita desfasurata:29 mp; Beci cu un singur nivel:Sc=35mp; Sd=35mp

**B. Partea II. Proprietari și acte**

Inscrieri privitoare la dreptul de proprietate și alte drepturi reale	Referințe
<b>6970 / 14/05/2019</b>	
Act Notarial nr. 342, din 13/05/2019 emis de Lacatus Artemizia;	
B3	Intabulare, drept de PROPRIETATE bun propriu, dobandit prin Conventie, cota actuala 1/1, cota initiala 1/1 1) TUCALIUC LENUȚA-DORINA
/	
Act Administrativ nr. 2981, din 31/03/2023 emis de PRIMĂRIA COMUNEI POIANA STAMPEI;	
B4	Intabulare, drept de PROPRIETATE, dobandit prin Lege, cota actuala 1/1, cota initiala 1/1 1) TUCALIUC LENUȚA-DORINA

**C. Partea III. SARCINI**

Inscrieri privind dezmembramintele dreptului de proprietate, drepturi reale de garanție și sarcini	Referințe
<b>6970 / 14/05/2019</b>	
Act Notarial nr. 342, din 13/05/2019 emis de Lacatus Artemizia;	
C1	Intabulare, drept de IPOTECA LEGALA, Valoare:0 , conform art.2386 pct.4 Cod civil 1) IVAN VERONICA
C2	Intabulare, drept de HABITATIE 1) IVAN VERONICA
<b>8525 / 01/07/2020</b>	
Act Administrativ nr. 6, din 20/06/2020 emis de PRIMĂRIA COMUNEI POIANA STAMPEI;	
C3	se notează radierea dreptului de abitație și a obligației de întreținere, înscrise în favoarea lui Ivan Mihai

## Anexa Nr. 1 La Partea I

## Teren

Nr cadastral	Suprafața (mp)*	Observații / Referințe
32370	900	

\* Suprafața este determinată în planul de proiecție Stereo 70.



## Date referitoare la teren

Crt	Categorie folosință	Intravilan	Suprafața (mp)	Tarla	Parcelă	Nr. topo	Observații / Referințe
1	curți construcții	DA	900	-	-	-	Terenul este delimitat parțial cu gard și parțial tarusat

## Date referitoare la construcții

Crt	Număr	Destinație construcție	Supraf. (mp)	Situație juridică	Observații / Referințe
A1.1	32370	construcții de locuințe	59	Cu acte	Nr. niveluri:1; S. construită la sol:59 mp; S. construită desfasurată:59 mp; Casa din lemn cu un singur nivel:Sc=59mp; Sd=59mp;fara certificat energetic și lift.
A1.2	32370	construcții anexa	10	Cu acte	Nr. niveluri:1; S. construită la sol:10 mp; S. construită desfasurată:10 mp; Anexa din lemn cu un singur nivel:Sc=10mp;Sd=10mp
A1.3	32370	construcții anexa	58	Cu acte	Nr. niveluri:1; S. construită la sol:58 mp; S. construită desfasurată:58 mp; Anexa din lemn cu un singur nivel:Sc=58mp;Sd=58mp
A1.4	32370	construcții anexa	18	Cu acte	Nr. niveluri:1; S. construită la sol:18 mp; S. construită desfasurată:18 mp; Anexa din lemn cu un singur nivel:Sc=18mp;Sd=18mp

Crt	Număr	Destinație construcție	Supraf. (mp)	Situație juridică	Observații / Referințe
A1.5	32370	construcții anexa	15	Cu acte	Nr. niveluri:1; S. construita la sol:15 mp; S. construita desfasurata:15 mp; Anexa din lemn cu un singur nivel:Sc=16mp;Sd=16mp
A1.6	32370	construcții anexa	29	Cu acte	Nr. niveluri:1; S. construita la sol:29 mp; S. construita desfasurata:29 mp; Beci cu un singur nivel:Sc=35mp;Sd=35mp

**Lungime Segmente**

1) Valorile lungimilor segmentelor sunt obținute din proiecție în plan.

Punct început	X / Y	Punct sfârșit	X / Y	Lungime segment (** (m))
1	506.474,317 635.450,724	2	506.479,822 635.424,923	26.382
2	506.479,822 635.424,923	3	506.484,253 635.424,649	4.439
3	506.484,253 635.424,649	4	506.506,923 635.428,684	23.026
4	506.506,923 635.428,684	5	506.509,384 635.430,699	3.181
5	506.509,384 635.430,699	6	506.506,468 635.442,308	11.97
6	506.506,468 635.442,308	7	506.505,578 635.448,208	5.967
7	506.505,578 635.448,208	8	506.504,98 635.453,106	4.934
8	506.504,98 635.453,106	9	506.504,497 635.456,006	2.94
9	506.504,497 635.456,006	10	506.504,181 635.459,188	3.198
10	506.504,181 635.459,188	11	506.503,122 635.463,517	4.457
11	506.503,122 635.463,517	12	506.499,669 635.461,804	3.855
12	506.499,669 635.461,804	13	506.491,633 635.460,859	8.091
13	506.491,633 635.460,859	14	506.491,634 635.458,318	2.541
14	506.491,634 635.458,318	15	506.491,928 635.453,6	4.727
15	506.491,928 635.453,6	16	506.480,388 635.451,292	11.769
16	506.480,388 635.451,292	17	506.479,23 635.451,651	1.212
17	506.479,23 635.451,651	1	506.474,317 635.450,724	5.0

\*\* Lungimile segmentelor sunt determinate în planul de proiecție Stereo 70 și sunt rotunjite la 1 milimetru.

\*\*\* Distanța dintre puncte este formată din segmente cumulate ce sunt mai mici decât valoarea 1 milimetru.





**DATE DESPRE IMOBILUL NR. 1037**

Oficiul de Cadastru și Publicitate Imobiliară SUCEAVA  
Biroul de Cadastru și Publicitate Imobiliară Vatra Dornei

**A. Partea I. Descrierea imobilului**

TEREN Intravilan

Adresa: Loc. Dornisoara, Jud. Suceava

Nr. Crt	Nr cadastral Nr. topografic	Suprafața* (mp)	Observații / Referințe
A1		502	Sector cadastral:44 Teren neimprejmuit;

**B. Partea II. Proprietari și acte**

Inscrieri privitoare la dreptul de proprietate și alte drepturi reale	Referințe
/	
Act Administrativ nr. 156, din 05/12/2023 emis de Consiliul Local al Comunei Poiana Stampei (In anexa se regaseste la pozitia nr. 20);	
B1	A1
Intabulare, drept de PROPRIETATE, dobandit prin Lege, cota actuala 1/1, cota initiala 1/1 1) COMUNA POIANA STAMPEI, CIF:5021250, DOMENIUL PRIVAT	

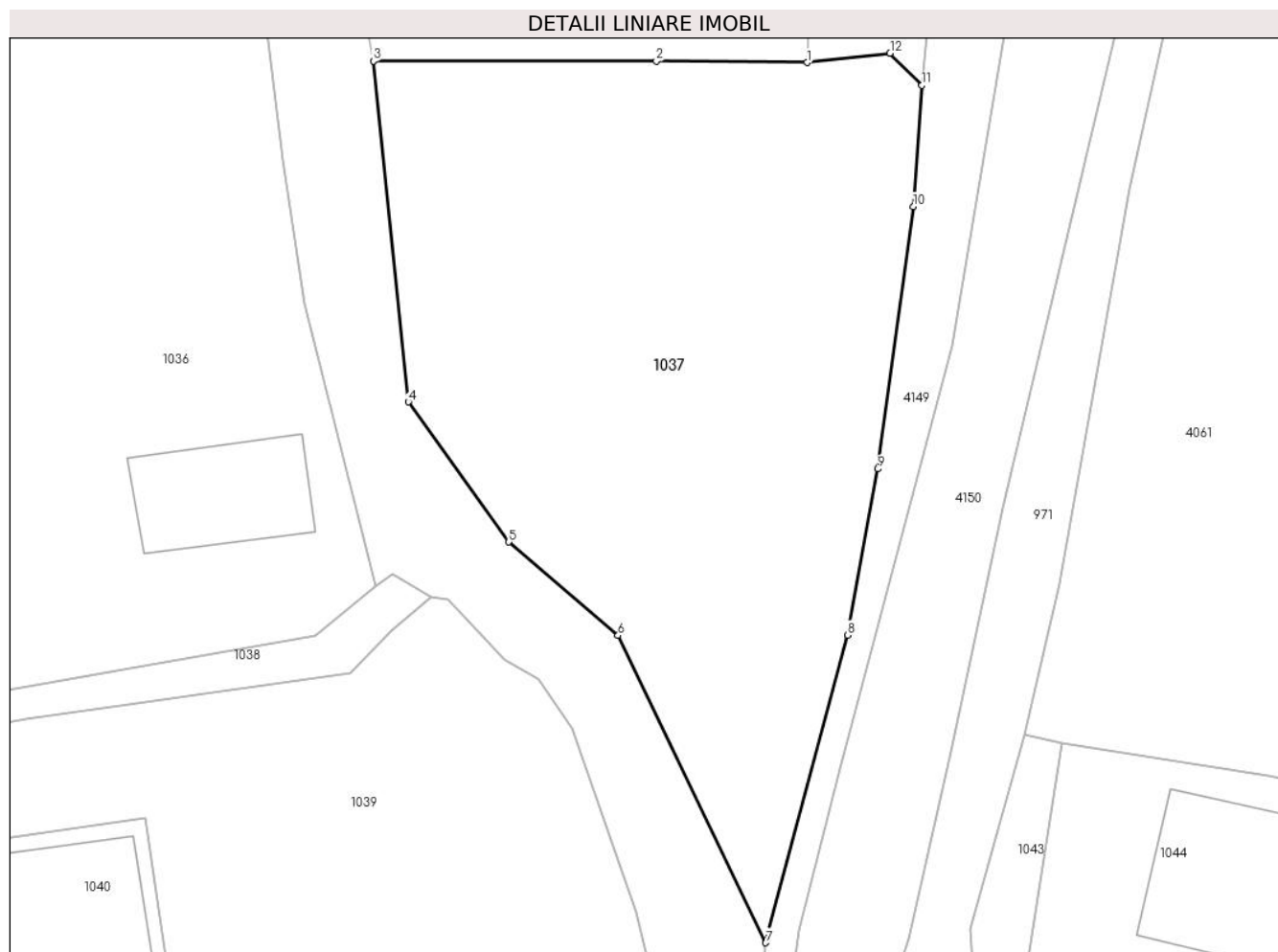
**C. Partea III. SARCINI .**

Inscrieri privind dezmembramintele dreptului de proprietate, drepturi reale de garanție și sarcini	Referințe
NU SUNT	

**Teren**

Nr cadastral	Suprafața (mp)*	Observații / Referințe
	502	

\* Suprafața este determinată în planul de proiecție Stereo 70.



**Date referitoare la teren**

Crt	Categorie folosință	Intravilan	Suprafața (mp)	Tarla	Parcelă	Nr. topo	Observații / Referințe
1	curți constructii	DA	502	-	-	-	

**Lungime Segmente**

1) Valorile lungimilor segmentelor sunt obținute din proiecție în plan.

Punct început	X / Y	Punct sfârșit	X / Y	Lungime segment (** (m)
1	506.527,122 635.452,214	2	506.520,933 635.452,274	6.189
2	506.520,933 635.452,274	3	506.509,29 635.452,279	11.643
3	506.509,29 635.452,279	4	506.510,731 635.438,274	14.079
4	506.510,731 635.438,274	5	506.514,866 635.432,518	7.087
5	506.514,866 635.432,518	6	506.519,356 635.428,682	5.906

Punct început	X / Y	Punct sfârșit	X / Y	Lungime segment (** (m)
6	506.519,356 635.428,682	7	506.525,423 635.416,051	14.013
7	506.525,423 635.416,051	8	506.528,789 635.428,695	13.084
8	506.528,789 635.428,695	9	506.530,03 635.435,518	6.935
9	506.530,03 635.435,518	10	506.531,498 635.446,301	10.882
10	506.531,498 635.446,301	11	506.531,857 635.451,283	4.995
11	506.531,857 635.451,283	12	506.530,539 635.452,603	1.865
12	506.530,539 635.452,603	1	506.527,122 635.452,214	3.439

\*\* Lungimile segmentelor sunt determinate în planul de proiecție Stereo 70 și sunt rotunjite la 1 milimetru.

\*\*\* Distanța dintre puncte este formată din segmente cumulate ce sunt mai mici decât valoarea 1 milimetru.



**DATE DESPRE IMOBILUL NR. 1038**

Oficiul de Cadastru și Publicitate Imobiliară SUCEAVA  
Biroul de Cadastru și Publicitate Imobiliară Vatra Dornei

**A. Partea I. Descrierea imobilului**

TEREN Intravilan

Adresa: Loc. Dornisoara, Jud. Suceava

Nr. Crt	Nr cadastral Nr. topografic	Suprafața* (mp)	Observații / Referințe
A1		50	Sector cadastral:44 Teren neimprejmuit;

**B. Partea II. Proprietari și acte**

Inscrieri privitoare la dreptul de proprietate și alte drepturi reale	Referințe
/	
Act Administrativ nr. 156, din 05/12/2023 emis de Consiliul Local al Comunei Poiana Stampei (In anexa se regaseste la pozitia nr. 21);	
B1	A1
Intabulare, drept de PROPRIETATE, dobandit prin Lege, cota actuala 1/1, cota initiala 1/1 1) COMUNA POIANA STAMPEI, CIF:5021250, DOMENIUL PRIVAT	

**C. Partea III. SARCINI .**

Inscrieri privind dezmembramintele dreptului de proprietate, drepturi reale de garanție și sarcini	Referințe
NU SUNT	

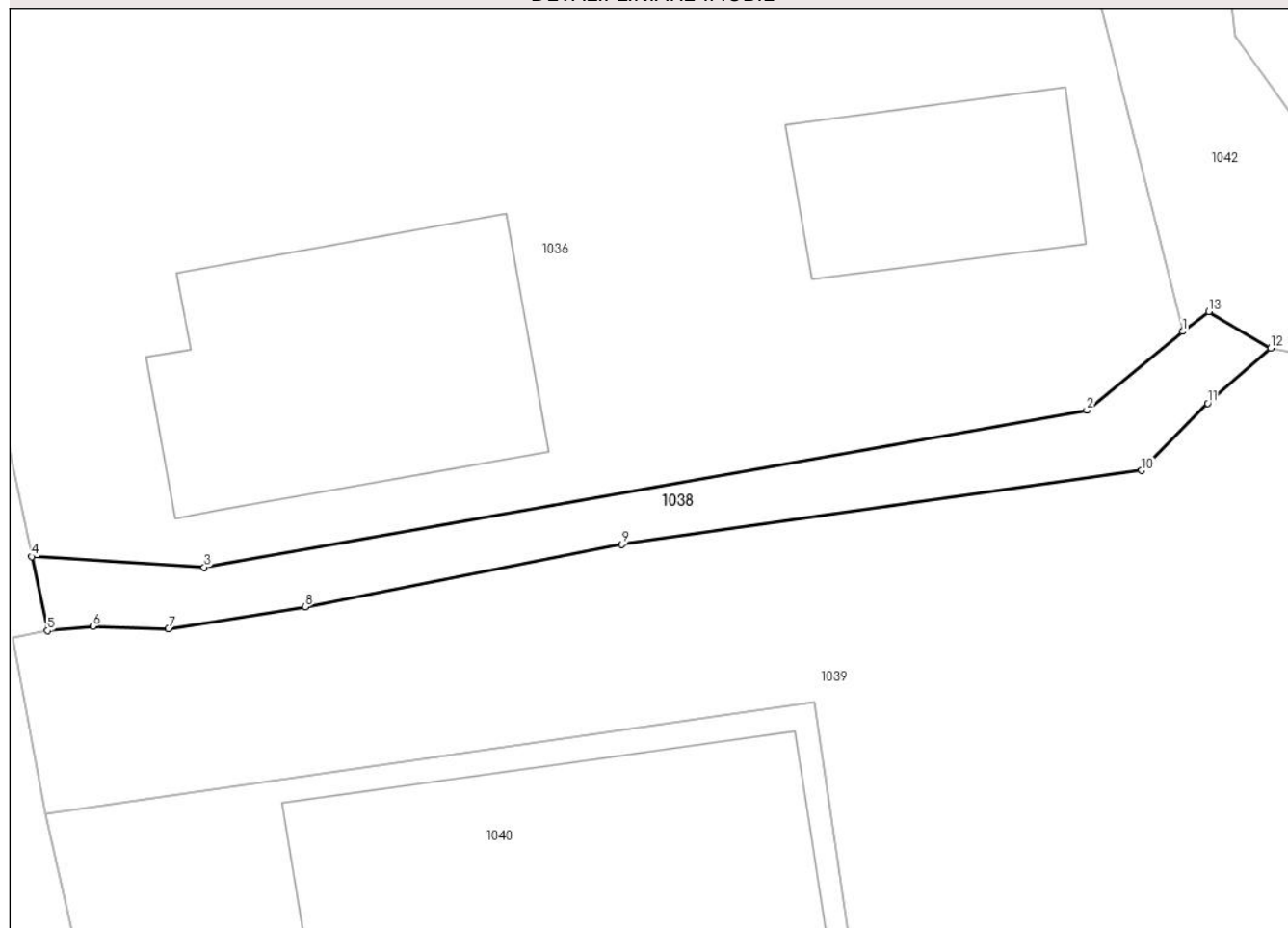
## Anexa Nr. 1 La Partea I

## Teren

Nr cadastral	Suprafața (mp)*	Observații / Referințe
	50	

\* Suprafața este determinată în planul de proiecție Stereo 70.

## DETALII LINIARE IMOBIL



## Date referitoare la teren

Crt	Categorie folosință	Intravilan	Suprafața (mp)	Tarla	Parcelă	Nr. topo	Observații / Referințe
1	drum	DA	50	-	-	-	

## Lungime Segmente

1) Valorile lungimilor segmentelor sunt obținute din proiecție în plan.

Punct început	X / Y	Punct sfârșit	X / Y	Lungime segment (** (m)
1	506.509,384 635.430,699	2	506.506,923 635.428,684	3.181
2	506.506,923 635.428,684	3	506.484,253 635.424,649	23.026
3	506.484,253 635.424,649	4	506.479,822 635.424,923	4.439
4	506.479,822 635.424,923	5	506.480,223 635.423,023	1.942
5	506.480,223 635.423,023	6	506.481,392 635.423,134	1.174

Punct început	X / Y	Punct sfârșit	X / Y	Lungime segment (** (m)
6	506.481,392 635.423,134	7	506.483,333 635.423,073	1.942
7	506.483,333 635.423,073	8	506.486,851 635.423,637	3.563
8	506.486,851 635.423,637	9	506.494,981 635.425,24	8.287
9	506.494,981 635.425,24	10	506.508,335 635.427,131	13.487
10	506.508,335 635.427,131	11	506.510,033 635.428,857	2.421
11	506.510,033 635.428,857	12	506.511,651 635.430,273	2.15
12	506.511,651 635.430,273	13	506.510,062 635.431,205	1.842
13	506.510,062 635.431,205	1	506.509,384 635.430,699	0.846

\*\* Lungimile segmentelor sunt determinate în planul de proiecție Stereo 70 și sunt rotunjite la 1 milimetru.

\*\*\* Distanța dintre puncte este formată din segmente cumulate ce sunt mai mici decât valoarea 1 milimetru.





**DATE DESPRE IMOBILUL NR. 1039**

Oficiul de Cadastru și Publicitate Imobiliară SUCEAVA  
Biroul de Cadastru și Publicitate Imobiliară Vatra Dornei

**A. Partea I. Descrierea imobilului**

TEREN Intravilan

Adresa: Loc. Dornisoara, Jud. Suceava

Nr. Crt	Nr cadastral Nr. topografic	Suprafața* (mp)	Observații / Referințe
A1		404	Sector cadastral:44 Teren neimprejmuit;

**B. Partea II. Proprietari și acte**

Inscrieri privitoare la dreptul de proprietate și alte drepturi reale	Referințe
/	
Act Administrativ nr. 156, din 05/12/2023 emis de Consiliul Local al Comunei Poiana Stampei (In anexa se regaseste la pozitia nr. 22);	
B1	A1
Intabulare, drept de PROPRIETATE, dobandit prin Lege, cota actuala 1/1, cota initiala 1/1 1) COMUNA POIANA STAMPEI, CIF:5021250, DOMENIUL PRIVAT	

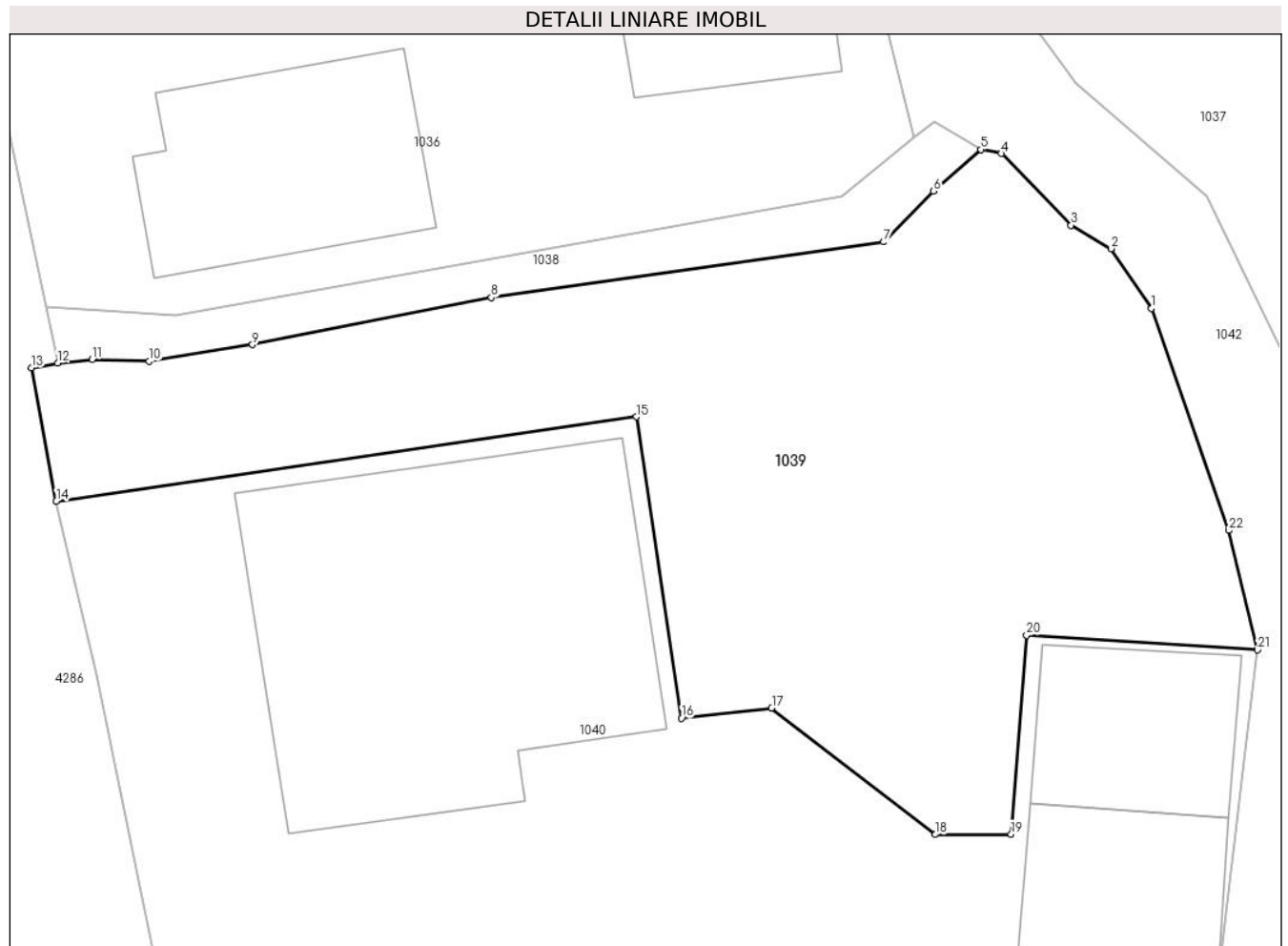
**C. Partea III. SARCINI .**

Inscrieri privind dezmembramintele dreptului de proprietate, drepturi reale de garanție și sarcini	Referințe
NU SUNT	

**Teren**

Nr cadastral	Suprafața (mp)*	Observații / Referințe
	404	

\* Suprafața este determinată în planul de proiecție Stereo 70.



**Date referitoare la teren**

Crt	Categorie folosință	Intravilan	Suprafața (mp)	Tarla	Parcelă	Nr. topo	Observații / Referințe
1	curți constructii	DA	404	-	-	-	

**Lungime Segmente**

1) Valorile lungimilor segmentelor sunt obținute din proiecție în plan.

Punct început	X / Y	Punct sfârșit	X / Y	Lungime segment (** (m)
1	506.517,458 635.424,871	2	506.516,07 635.426,902	2.46
3	506.514,715 635.427,702	4	506.512,346 635.430,141	3.4
5	506.511,651 635.430,273	6	506.510,033 635.428,857	2.15
7	506.508,335 635.427,131	8	506.494,981 635.425,24	13.487
9	506.486,851 635.423,637	10	506.483,333 635.423,073	3.563

Punct început	X / Y	Punct sfârșit	X / Y	Lungime segment (** (m)
2	506.516,07 635.426,902	3	506.514,715 635.427,702	1.574
4	506.512,346 635.430,141	5	506.511,651 635.430,273	0.707
6	506.510,033 635.428,857	7	506.508,335 635.427,131	2.421
8	506.494,981 635.425,24	9	506.486,851 635.423,637	8.287
10	506.483,333 635.423,073	11	506.481,392 635.423,134	1.942

Punct început	X / Y	Punct sfârşit	X / Y	Lungime segment (** (m)
11	506.481,392 635.423,134	12	506.480,223 635.423,023	1.174
13	506.479,329 635.422,854	14	506.480,176 635.418,316	4.616
15	506.499,923 635.421,19	16	506.501,451 635.410,938	10.365
17	506.504,527 635.411,284	18	506.510,09 635.406,986	7.03
19	506.512,678 635.406,999	20	506.513,205 635.413,755	6.777
21	506.521,065 635.413,263	22	506.520,086 635.417,323	4.176

Punct început	X / Y	Punct sfârşit	X / Y	Lungime segment (** (m)
12	506.480,223 635.423,023	13	506.479,329 635.422,854	0.91
14	506.480,176 635.418,316	15	506.499,923 635.421,19	19.955
16	506.501,451 635.410,938	17	506.504,527 635.411,284	3.095
18	506.510,09 635.406,986	19	506.512,678 635.406,999	2.588
20	506.513,205 635.413,755	21	506.521,065 635.413,263	7.875
22	506.520,086 635.417,323	1	506.517,458 635.424,871	7.992

\*\* Lungimile segmentelor sunt determinate în planul de proiecţie Stereo 70 şi sunt rotunjite la 1 milimetru.

\*\*\* Distanţa dintre puncte este formată din segmente cumulate ce sunt mai mici decât valoarea 1 milimetru.



**DATE DESPRE IMOBILUL NR. 1040**

Oficiul de Cadastru și Publicitate Imobiliară SUCEAVA  
Biroul de Cadastru și Publicitate Imobiliară Vatra Dornei

**A. Partea I. Descrierea imobilului**

TEREN Intravilan

Adresa: Loc. Dornisoara, Nr. 77, Jud. Suceava

Nr. Crt	Nr cadastral Nr. topografic	Suprafața* (mp)	Observații / Referințe
A1		1.000	Sector cadastral:44 Teren neimprijmit;

**Construcții**

Crt	Nr cadastral Nr. topografic	Adresa	Observații / Referințe
A1.1		Loc. Dornisoara, Nr. 77, Jud. Suceava	Nr. niveluri:1; S. construita la sol:147 mp; S. construita desfasurata:147 mp;
A1.2		Loc. Dornisoara, Nr. 77, Jud. Suceava	Nr. niveluri:1; S. construita la sol:37 mp; S. construita desfasurata:37 mp;
A1.3		Loc. Dornisoara, Nr. 77, Jud. Suceava	Nr. niveluri:1; S. construita la sol:37 mp; S. construita desfasurata:37 mp;
A1.4		Loc. Dornisoara, Nr. 77, Jud. Suceava	Nr. niveluri:1; S. construita la sol:30 mp; S. construita desfasurata:30 mp;
A1.5		Loc. Dornisoara, Nr. 77, Jud. Suceava	Nr. niveluri:1; S. construita la sol:81 mp; S. construita desfasurata:81 mp;
A1.6		Loc. Dornisoara, Nr. 77, Jud. Suceava	Nr. niveluri:1; S. construita la sol:32 mp; S. construita desfasurata:32 mp;

**B. Partea II. Proprietari și acte**

Inscrieri privitoare la dreptul de proprietate și alte drepturi reale		Referințe
/		
Act Administrativ nr. 76, din 30/07/1993 emis de CJPSDPAT SUCEAVA;		
B1	Intabulare, drept de PROPRIETATE, dobandit prin Constituire, cota actuala 1/1, cota initiala 1/1 1) <b>MAFTEI COSTICA</b> , Lipsa CNP	A1
Act Administrativ nr. 2981, din 31/03/2023 emis de PRIMARIA COMUNEI POIANA STAMPEI;		
B2	Intabulare, drept de PROPRIETATE, dobandit prin Lege, cota actuala 1/1, cota initiala 1/1 1) <b>MAFTEI COSTICA</b> , Lipsa CNP	A1.1, A1.2, A1.3, A1.4, A1.5, A1.6

**C. Partea III. SARCINI .**

Inscrieri privind dezmembramintele dreptului de proprietate, drepturi reale de garanție și sarcini	Referințe
NU SUNT	

**Teren**

Nr cadastral	Suprafața (mp)*	Observații / Referințe
	1.000	

\* Suprafața este determinată în planul de proiecție Stereo 70.



**Date referitoare la teren**

Crt	Categorie folosință	Intravilan	Suprafața (mp)	Tarla	Parcelă	Nr. topo	Observații / Referințe
1	curți constructii	DA	1.000	-	-	-	

**Date referitoare la construcții**

Crt	Număr	Destinație construcție	Supraf. (mp)	Situație juridică	Observații / Referințe
A1.1		construcții de locuințe	147	Cu acte	Nr. niveluri:1; S. construita la sol:147 mp; S. construita desfasurata:147 mp;
A1.2		construcții anexa	37	Cu acte	Nr. niveluri:1; S. construita la sol:37 mp; S. construita desfasurata:37 mp;
A1.3		construcții anexa	37	Cu acte	Nr. niveluri:1; S. construita la sol:37 mp; S. construita desfasurata:37 mp;
A1.4		construcții anexa	30	Cu acte	Nr. niveluri:1; S. construita la sol:30 mp; S. construita desfasurata:30 mp;
A1.5		construcții anexa	81	Cu acte	Nr. niveluri:1; S. construita la sol:81 mp; S. construita desfasurata:81 mp;
A1.6		construcții anexa	32	Cu acte	Nr. niveluri:1; S. construita la sol:32 mp; S. construita desfasurata:32 mp;

**Lungime Segmente**

1) Valorile lungimilor segmentelor sunt obținute din proiecție în plan.

Punct început	X / Y	Punct sfârșit	X / Y	Lungime segment (** (m)
1	506.487,627 635.384,552	2	506.496,18 635.383,755	8.59
3	506.511,19 635.384,045	4	506.517,695 635.383,764	6.511
5	506.518,239 635.385,443	6	506.518,754 635.392,979	7.554
7	506.507,343 635.393,762	8	506.506,84 635.402,332	8.585
9	506.512,571 635.402,555	10	506.517,034 635.402,246	4.474
11	506.519,692 635.401,656	12	506.521,065 635.413,263	11.688
13	506.513,205 635.413,755	14	506.512,678 635.406,999	6.777
15	506.510,09 635.406,986	16	506.504,527 635.411,284	7.03
17	506.501,451 635.410,938	18	506.499,923 635.421,19	10.365
19	506.480,176 635.418,316	20	506.481,534 635.412,42	6.05
21	506.486,019 635.390,726	1	506.487,627 635.384,552	6.38

Punct început	X / Y	Punct sfârșit	X / Y	Lungime segment (** (m)
2	506.496,18 635.383,755	3	506.511,19 635.384,045	15.013
4	506.517,695 635.383,764	5	506.518,239 635.385,443	1.765
6	506.518,754 635.392,979	7	506.507,343 635.393,762	11.438
8	506.506,84 635.402,332	9	506.512,571 635.402,555	5.735
10	506.517,034 635.402,246	11	506.519,692 635.401,656	2.723
12	506.521,065 635.413,263	13	506.513,205 635.413,755	7.875
14	506.512,678 635.406,999	15	506.510,09 635.406,986	2.588
16	506.504,527 635.411,284	17	506.501,451 635.410,938	3.095
18	506.499,923 635.421,19	19	506.480,176 635.418,316	19.955
20	506.481,534 635.412,42	21	506.486,019 635.390,726	22.153

\*\* Lungimile segmentelor sunt determinate în planul de proiecție Stereo 70 și sunt rotunjite la 1 milimetru.

\*\*\* Distanța dintre puncte este formată din segmente cumulate ce sunt mai mici decât valoarea 1 milimetru.





**DATE DESPRE IMOBILUL NR. 1041**

Oficiul de Cadastru și Publicitate Imobiliară SUCEAVA  
Biroul de Cadastru și Publicitate Imobiliară Vatra Dornei

**A. Partea I. Descrierea imobilului**

TEREN Intravilan

Adresa: Loc. Dornisoara, Jud. Suceava

Nr. Crt	Nr cadastral Nr. topografic	Suprafața* (mp)	Observații / Referințe
A1		109	Sector cadastral:44 Teren neimprejmuit;

**B. Partea II. Proprietari și acte**

Inscrieri privitoare la dreptul de proprietate și alte drepturi reale		Referințe
/		
Act Administrativ nr. 156, din 05/12/2023 emis de Consiliul Local al Comunei Poiana Stampei (In anexa se regaseste la pozitia nr. 23);		
B1	Intabulare, drept de PROPRIETATE, dobandit prin Lege, cota actuala 1/1, cota initiala 1/1 1) COMUNA POIANA STAMPEI, CIF:5021250, DOMENIUL PRIVAT	A1

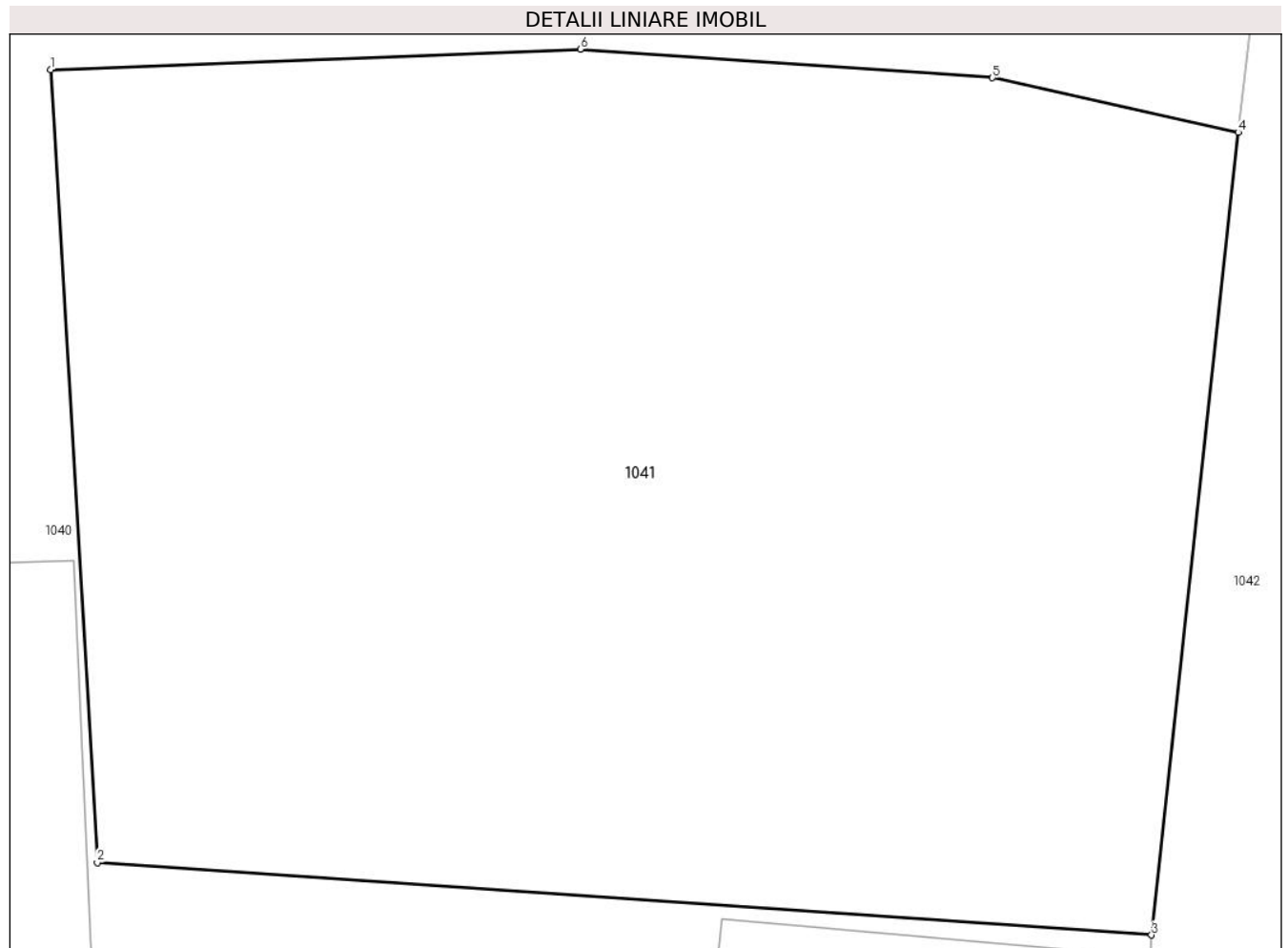
**C. Partea III. SARCINI .**

Inscrieri privind dezmembramintele dreptului de proprietate, drepturi reale de garanție și sarcini	Referințe
NU SUNT	

**Teren**

Nr cadastral	Suprafața (mp)*	Observații / Referințe
	109	

\* Suprafața este determinată în planul de proiecție Stereo 70.



**Date referitoare la teren**

Crt	Categorie folosință	Intravilan	Suprafața (mp)	Tarla	Parcelă	Nr. topo	Observații / Referințe
1	curți constructii	DA	109	-	-	-	

**Lungime Segmente**

1) Valorile lungimilor segmentelor sunt obținute din proiecție în plan.

Punct început	X / Y	Punct sfârșit	X / Y	Lungime segment (** (m)
1	506.506,84 635.402,332	2	506.507,343 635.393,762	8.585
2	506.507,343 635.393,762	3	506.518,754 635.392,979	11.438
3	506.518,754 635.392,979	4	506.519,692 635.401,656	8.728
4	506.519,692 635.401,656	5	506.517,034 635.402,246	2.723
5	506.517,034 635.402,246	6	506.512,571 635.402,555	4.474

Punct început	X / Y	Punct sfârşit	X / Y	Lungime segment (** (m)
6	506.512,571 635.402,555	1	506.506,84 635.402,332	5.735

\*\* Lungimile segmentelor sunt determinate în planul de proiecţie Stereo 70 şi sunt rotunjite la 1 milimetru.

\*\*\* Distanţa dintre puncte este formată din segmente cumulate ce sunt mai mici decât valoarea 1 milimetru.



**DATE DESPRE IMOBILUL NR. 1042**

Oficiul de Cadastru și Publicitate Imobiliară SUCEAVA  
Biroul de Cadastru și Publicitate Imobiliară Vatra Dornei

**A. Partea I. Descrierea imobilului**

TEREN Necunoscut

Adresa: Loc. Dornisoara, Jud. Suceava

Nr. Crt	Nr cadastral Nr. topografic	Suprafața* (mp)	Observații / Referințe
A1	34520	2.967	Sector cadastral:44 Teren neimprejmit;

**Construcții**

Crt	Nr cadastral Nr. topografic	Adresa	Observații / Referințe
A1.1	34520-C1	Loc. Dornisoara, Jud. Suceava	Nr. niveluri:1; S. construita la sol:21 mp; S. construita desfasurata:23 mp; Anexa din lemn, construita in anul 1999, suprafata desfasurata 23 mp

**B. Partea II. Proprietari și acte**

Inscrieri privitoare la dreptul de proprietate și alte drepturi reale		Referințe
<b>14096 / 02/09/2022</b>		
Act Administrativ nr. HCL nr.107, din 30/08/2022 emis de Consiliul Local al Comunei Poiana Stampei (HCL ; act administrativ nr Adeverinta nr.6711 din 02.09.2022, emis de Comuna Poiana Stampei);		
B1	Intabulare, drept de PROPRIETATE, dobandit prin Lege, cota actuala 1/1, cota initiala 1/1 1) <b>COMUNA POIANA STAMPEI</b> , CIF:5021250, domeniul public	A1
<b>5014 / 11/04/2023</b>		
Act Administrativ nr. 3188, din 05/04/2023 emis de Comuna Poiana Stampei (Certificat fiscal ; act administrativ nr 3099 din 31.03.2023, emis de Comuna Poiana Stampei);		
B2	Intabulare, drept de PROPRIETATE, dobandit prin Lege, cota actuala 1/1, cota initiala 1/1 1) <b>COMUNA POIANA STAMPEI</b> , CIF:5021250	A1.1
B3	se notează evidențierea în cartea funciară a construcției C1	A1.1

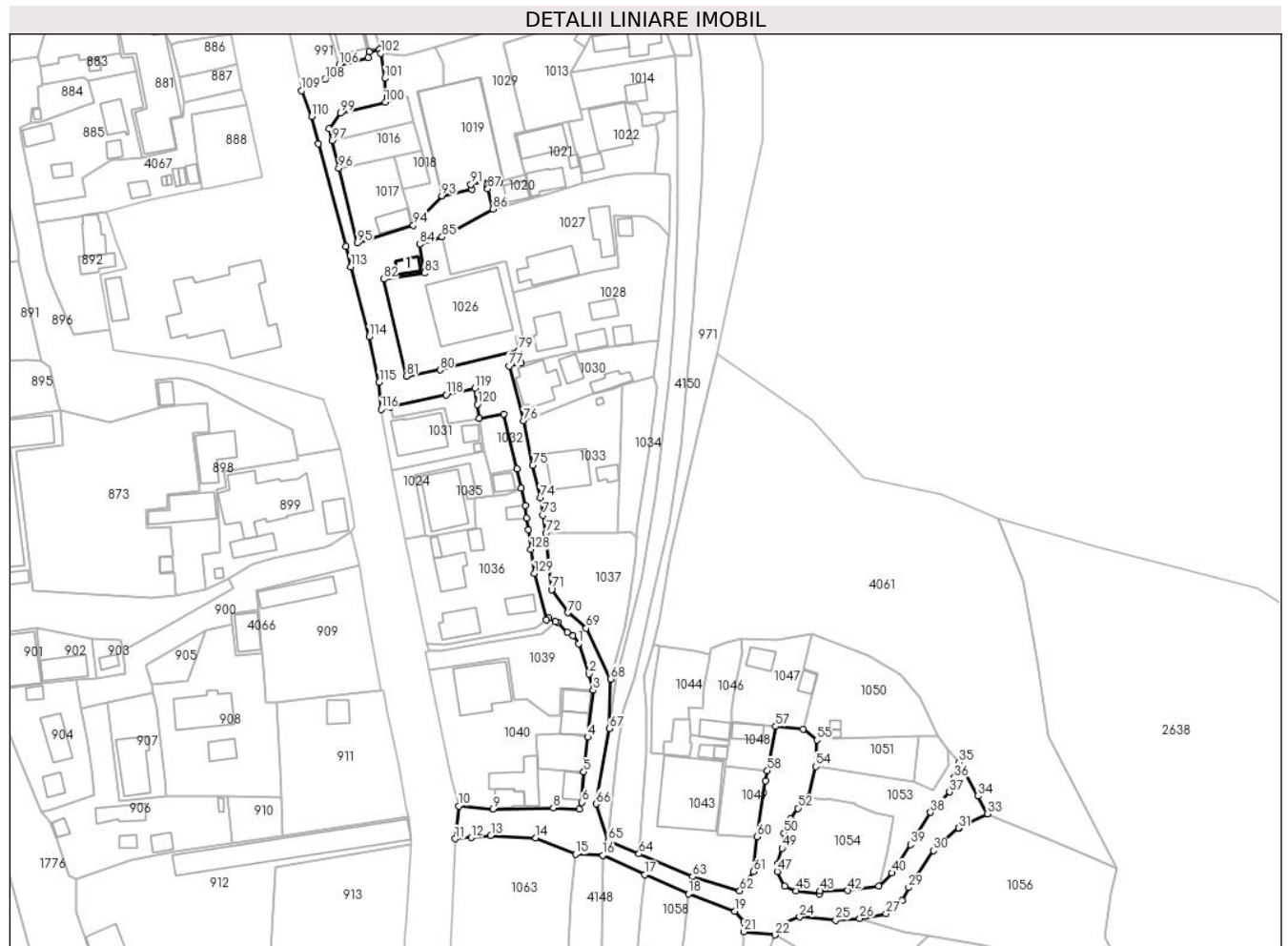
**C. Partea III. SARCINI .**

Inscrieri privind dezmembramintele dreptului de proprietate, drepturi reale de garanție și sarcini	Referințe
NU SUNT	

**Teren**

Nr cadastral	Suprafața (mp)*	Observații / Referințe
34520	2.967	

\* Suprafața este determinată în planul de proiecție Stereo 70.



**Date referitoare la teren**

Crt	Categorie folosință	Intravilan	Suprafața (mp)	Tarla	Parcelă	Nr. topo	Observații / Referințe
1	drum	DA	2.858	-	-	-	Neimprejmit
2	curți construcții	DA	72	-	-	-	Neimprejmit.
3	drum	NU	37	-	-	-	Neimprejmit

**Date referitoare la construcții**

Crt	Număr	Destinație construcție	Supraf. (mp)	Situație juridică	Observații / Referințe
A1.1	34520-C1	construcții anexa	Din acte: 23 Masurata: 21	Cu acte	Nr. niveluri:1; S. construita la sol:21 mp; S. construita desfasurata:23 mp; Anexa din lemn, construita in anul 1999, suprafata desfasurata 23 mp

**Lungime Segmente**

1) Valorile lungimilor segmentelor sunt obținute din proiecție în plan.

Punct început	X / Y	Punct sfârșit	X / Y	Lungime segment	Punct început	X / Y	Punct sfârșit	X / Y	Lungime segment	Punct început	X / Y	Punct sfârșit	X / Y	Lungime segment
1	506.517,458 635.424,871	2	506.520,086 635.417,323	7.992	2	506.520,086 635.417,323	3	506.521,065 635.413,263	4.176	3	506.521,065 635.413,263	4	506.519,692 635.401,656	11.688
4	506.519,692 635.401,656	5	506.518,754 635.392,979	8.728	5	506.518,754 635.392,979	6	506.518,239 635.385,443	7.554	6	506.518,239 635.385,443	7	506.517,695 635.383,764	1.765

Punct început	X / Y	Punct sfârșit	X / Y	Lungime segment	Punct început	X / Y	Punct sfârșit	X / Y	Lungime segment	Punct început	X / Y	Punct sfârșit	X / Y	Lungime segment
7	506.517,695 635.383,764	8	506.511,19 635.384,045	6.511	8	506.511,19 635.384,045	9	506.496,18 635.383,755	15.013	9	506.496,18 635.383,755	10	506.487,627 635.384,552	8.59
10	506.487,627 635.384,552	11	506.486,783 635.376,377	8.218	11	506.486,783 635.376,377	12	506.490,81 635.376,696	4.04	12	506.490,81 635.376,696	13	506.495,617 635.377,227	4.836
13	506.495,617 635.377,227	14	506.506,779 635.376,612	11.179	14	506.506,779 635.376,612	15	506.516,691 635.372,562	10.707	15	506.516,691 635.372,562	16	506.523,452 635.372,324	6.765
16	506.523,452 635.372,324	17	506.533,882 635.367,465	11.506	17	506.533,882 635.367,465	18	506.544,789 635.362,699	11.903	18	506.544,789 635.362,699	19	506.556,278 635.358,394	12.269
19	506.556,278 635.358,394	20	506.558,512 635.355,852	3.384	20	506.558,512 635.355,852	21	506.558,519 635.353,312	2.54	21	506.558,519 635.353,312	22	506.566,316 635.352,523	7.837
22	506.566,316 635.352,523	23	506.568,081 635.355,264	3.26	23	506.568,081 635.355,264	24	506.572,398 635.356,991	4.65	24	506.572,398 635.356,991	25	506.581,393 635.356,162	9.033
25	506.581,393 635.356,162	26	506.587,351 635.356,62	5.976	26	506.587,351 635.356,62	27	506.593,882 635.357,766	6.631	27	506.593,882 635.357,766	28	506.597,892 635.361,089	5.208
28	506.597,892 635.361,089	29	506.599,496 635.364,297	3.587	29	506.599,496 635.364,297	30	506.605,683 635.373,463	11.059	30	506.605,683 635.373,463	31	506.611,984 635.379,077	8.439
31	506.611,984 635.379,077	32	506.612,155 635.379,162	0.191	32	506.612,155 635.379,162	33	506.619,088 635.382,628	7.751	33	506.619,088 635.382,628	34	506.616,676 635.386,997	4.991
34	506.616,676 635.386,997	35	506.612,066 635.395,348	9.539	35	506.612,066 635.395,348	36	506.610,966 635.391,609	3.897	36	506.610,966 635.391,609	37	506.609,646 635.388,016	3.828
37	506.609,646 635.388,016	38	506.604,953 635.382,956	6.901	38	506.604,953 635.382,956	39	506.599,967 635.374,964	9.42	39	506.599,967 635.374,964	40	506.595,348 635.367,924	8.42
40	506.595,348 635.367,924	41	506.592,104 635.364,671	4.594	41	506.592,104 635.364,671	42	506.584,419 635.363,552	7.766	42	506.584,419 635.363,552	43	506.577,47 635.363,437	6.95
43	506.577,47 635.363,437	44	506.577,34 635.362,773	0.677	44	506.577,34 635.362,773	45	506.571,571 635.363,472	5.811	45	506.571,571 635.363,472	46	506.568,741 635.364,671	3.074
46	506.568,741 635.364,671	47	506.566,853 635.368,297	4.088	47	506.566,853 635.368,297	48	506.566,917 635.370,205	1.909	48	506.566,917 635.370,205	49	506.568,048 635.374,034	3.993
49	506.568,048 635.374,034	50	506.568,55 635.377,838	3.837	50	506.568,55 635.377,838	51	506.570,136 635.381,346	3.85	51	506.570,136 635.381,346	52	506.572,034 635.383,965	3.234
52	506.572,034 635.383,965	53	506.574,581 635.386,68	3.723	53	506.574,581 635.386,68	54	506.576,428 635.394,345	7.884	54	506.576,428 635.394,345	55	506.576,69 635.400,911	6.571
55	506.576,69 635.400,911	56	506.573,349 635.403,657	4.325	56	506.573,349 635.403,657	57	506.566,452 635.404,313	6.928	57	506.566,452 635.404,313	58	506.564,424 635.393,313	11.185
58	506.564,424 635.393,313	59	506.563,97 635.390,788	2.565	59	506.563,97 635.390,788	60	506.561,858 635.376,885	14.063	60	506.561,858 635.376,885	61	506.560,894 635.368,251	8.688
61	506.560,894 635.368,251	62	506.557,536 635.363,47	5.842	62	506.557,536 635.363,47	63	506.545,798 635.366,975	12.25	63	506.545,798 635.366,975	64	506.532,481 635.372,661	14.48
64	506.532,481 635.372,661	65	506.524,842 635.375,888	8.293	65	506.524,842 635.375,888	66	506.521,826 635.385,053	9.648	66	506.521,826 635.385,053	67	506.525,1 635.403,776	19.007
67	506.525,1 635.403,776	68	506.525,423 635.416,051	12.279	68	506.525,423 635.416,051	69	506.519,356 635.428,682	14.013	69	506.519,356 635.428,682	70	506.514,866 635.432,518	5.906
70	506.514,866 635.432,518	71	506.510,731 635.438,274	7.087	71	506.510,731 635.438,274	72	506.509,29 635.452,279	14.079	72	506.509,29 635.452,279	73	506.508,527 635.456,74	4.526
73	506.508,527 635.456,74	74	506.507,909 635.461,011	4.315	74	506.507,909 635.461,011	75	506.506,084 635.469,15	8.341	75	506.506,084 635.469,15	76	506.503,797 635.480,227	11.311
76	506.503,797 635.480,227	77	506.500,121 635.493,736	14.0	77	506.500,121 635.493,736	78	506.503,233 635.494,527	3.211	78	506.503,233 635.494,527	79	506.502,609 635.497,646	3.181
79	506.502,609 635.497,646	80	506.483,03 635.492,789	20.172	80	506.483,03 635.492,789	81	506.474,642 635.491,277	8.523	81	506.474,642 635.491,277	82	506.468,969 635.515,351	24.733
82	506.468,969 635.515,351	83	506.479,149 635.516,84	10.288	83	506.479,149 635.516,84	84	506.477,974 635.523,987	7.243	84	506.477,974 635.523,987	85	506.483,52 635.525,783	5.83
85	506.483,52 635.525,783	86	506.496,134 635.532,762	14.416	86	506.496,134 635.532,762	87	506.494,879 635.537,793	5.185	87	506.494,879 635.537,793	88	506.494,69 635.538,44	0.674
88	506.494,69 635.538,44	89	506.497,787 635.539,422	3.249	89	506.497,787 635.539,422	90	506.497,477 635.540,485	1.107	90	506.497,477 635.540,485	91	506.490,698 635.538,861	6.971
91	506.490,698 635.538,861	92	506.490,929 635.537,705	1.179	92	506.490,929 635.537,705	93	506.483,446 635.536,023	7.67	93	506.483,446 635.536,023	94	506.476,363 635.528,71	10.181
94	506.476,363 635.528,71	95	506.462,436 635.524,324	14.601	95	506.462,436 635.524,324	96	506.457,831 635.542,876	19.115	96	506.457,831 635.542,876	97	506.456,127 635.549,739	7.071
97	506.456,127 635.549,739	98	506.455,406 635.552,647	2.996	98	506.455,406 635.552,647	99	506.458,262 635.556,556	4.841	99	506.458,262 635.556,556	100	506.469,429 635.559,27	11.492
100	506.469,429 635.559,27	101	506.469,271 635.565,21	5.942	101	506.469,271 635.565,21	102	506.468,285 635.571,442	6.31	102	506.468,285 635.571,442	103	506.467,911 635.572,451	1.076
103	506.467,911 635.572,451	104	506.465,389 635.571,835	2.596	104	506.465,389 635.571,835	105	506.465,192 635.570,392	1.456	105	506.465,192 635.570,392	106	506.457,892 635.568,552	7.528

Punct început	X / Y	Punct sfârșit	X / Y	Lungime segment	Punct început	X / Y	Punct sfârșit	X / Y	Lungime segment	Punct început	X / Y	Punct sfârșit	X / Y	Lungime segment
106	506.457,892 635.568,552	107	506.456,233 635.566,058	2.995	107	506.456,233 635.566,058	108	506.454,356 635.564,885	2.213	108	506.454,356 635.564,885	109	506.448,59 635.562,111	6.399
109	506.448,59 635.562,111	110	506.451,067 635.555,691	6.881	110	506.451,067 635.555,691	111	506.452,69 635.548,93	6.953	111	506.452,69 635.548,93	112	506.459,548 635.523,512	26.327
112	506.459,548 635.523,512	113	506.460,815 635.518,43	5.238	113	506.460,815 635.518,43	114	506.465,364 635.501,025	17.99	114	506.465,364 635.501,025	115	506.467,858 635.489,728	11.569
115	506.467,858 635.489,728	116	506.468,353 635.483,04	6.706	116	506.468,353 635.483,04	117	506.470,693 635.483,56	2.397	117	506.470,693 635.483,56	118	506.484,496 635.486,63	14.14
118	506.484,496 635.486,63	119	506.491,623 635.488,216	7.301	119	506.491,623 635.488,216	120	506.492,253 635.484,24	4.026	120	506.492,253 635.484,24	121	506.492,796 635.480,81	3.473
121	506.492,796 635.480,81	122	506.498,868 635.481,876	6.165	122	506.498,868 635.481,876	123	506.502,152 635.468,28	13.987	123	506.502,152 635.468,28	124	506.503,122 635.463,517	4.861
124	506.503,122 635.463,517	125	506.504,181 635.459,188	4.457	125	506.504,181 635.459,188	126	506.504,497 635.456,006	3.198	126	506.504,497 635.456,006	127	506.504,98 635.453,106	2.94
127	506.504,98 635.453,106	128	506.505,578 635.448,208	4.934	128	506.505,578 635.448,208	129	506.506,468 635.442,308	5.967	129	506.506,468 635.442,308	130	506.509,384 635.430,699	11.97
130	506.509,384 635.430,699	131	506.510,062 635.431,205	0.846	131	506.510,062 635.431,205	132	506.511,651 635.430,273	1.842	132	506.511,651 635.430,273	133	506.512,346 635.430,141	0.707
133	506.512,346 635.430,141	134	506.514,715 635.427,702	3.4	134	506.514,715 635.427,702	135	506.516,07 635.426,902	1.574	135	506.516,07 635.426,902	1	506.517,458 635.424,871	2.46

\*\* Lungimile segmentelor sunt determinate în planul de proiecție Stereo 70 și sunt rotunjite la 1 milimetru.

\*\*\* Distanța dintre puncte este formată din segmente cumulate ce sunt mai mici decât valoarea 1 milimetru.



**DATE DESPRE IMOBILUL NR. 1043**

Oficiul de Cadastru și Publicitate Imobiliară SUCEAVA  
Biroul de Cadastru și Publicitate Imobiliară Vatra Dornei

**A. Partea I. Descrierea imobilului**

TEREN Intravilan

Adresa: Loc. Dornisoara, Nr. 79, Jud. Suceava

Nr. Crt	Nr cadastral Nr. topografic	Suprafața* (mp)	Observații / Referințe
A1		736	Sector cadastral:44 Teren neimpregmuit;

**Construcții**

Crt	Nr cadastral Nr. topografic	Adresa	Observații / Referințe
A1.1		Loc. Dornisoara, Nr. 79, Jud. Suceava	Nr. niveluri:2; S. construita la sol:257 mp; S. construita desfasurata:514 mp;

**B. Partea II. Proprietari și acte**

Inscrieri privitoare la dreptul de proprietate și alte drepturi reale		Referințe
/		
Act Administrativ nr. 156, din 05/12/2023 emis de Consiliul Local al Comunei Poiana Stampei (In anexa se regaseste la pozitia nr. 24);		
B1	Intabulare, drept de PROPRIETATE, dobandit prin Lege, cota actuala 1/1, cota initiala 1/1 1) <b>COMUNA POIANA STAMPEI</b> , CIF:5021250, DOMENIUL PRIVAT	A1
Act Administrativ nr. 2981, din 31/03/2023 emis de PRIMARIA COMUNEI POIANA STAMPEI;		
B2	Intabulare, drept de PROPRIETATE, dobandit prin Lege, cota actuala 1/1, cota initiala 1/1 1) <b>SC LAFARGE AGREGATE BETOANE SA</b> , CIF:361269	A1.1

**C. Partea III. SARCINI .**

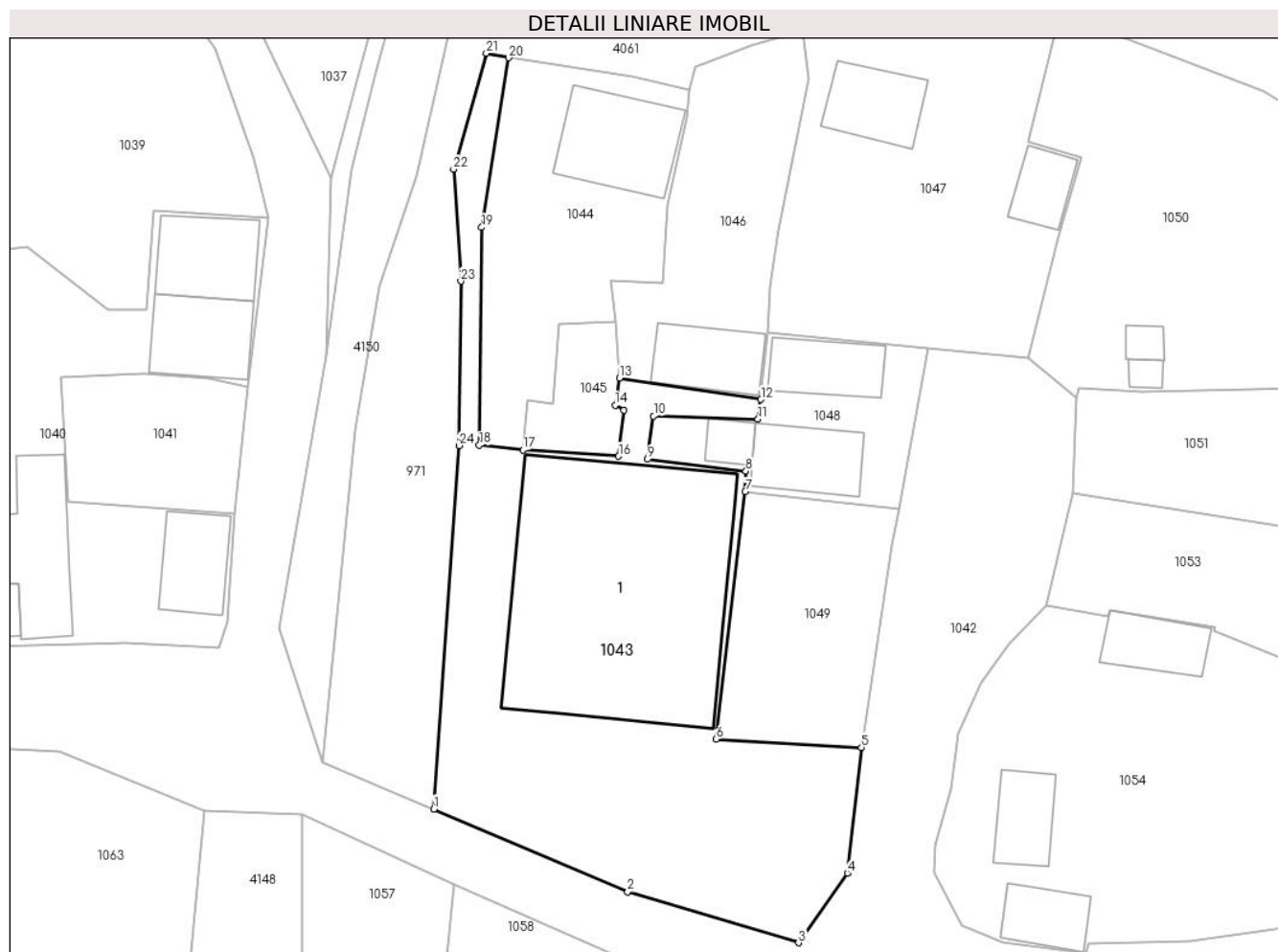
Inscrieri privind dezmembramintele dreptului de proprietate, drepturi reale de garanție și sarcini	Referințe
NU SUNT	

## Anexa Nr. 1 La Partea I

## Teren

Nr cadastral	Suprafața (mp)*	Observații / Referințe
	736	

\* Suprafața este determinată în planul de proiecție Stereo 70.



## Date referitoare la teren

Crt	Categorie folosință	Intravilan	Suprafața (mp)	Tarla	Parcelă	Nr. topo	Observații / Referințe
1	curți constructii	DA	736	-	-	-	

## Date referitoare la construcții

Crt	Număr	Destinație construcție	Supraf. (mp)	Situație juridică	Observații / Referințe
A1.1		construcții de locuințe	257	Cu acte	Nr. niveluri:2; S. construita la sol:257 mp; S. construita desfasurata:514 mp;

## Lungime Segmente

1) Valorile lungimilor segmentelor sunt obținute din proiecție în plan.

Punct început	X / Y	Punct sfârșit	X / Y	Lungime segment (** (m)	Punct început	X / Y	Punct sfârșit	X / Y	Lungime segment (** (m)
1	506.532,481 635.372,661	2	506.545,798 635.366,975	14.48	2	506.545,798 635.366,975	3	506.557,536 635.363,47	12.25
3	506.557,536 635.363,47	4	506.560,894 635.368,251	5.842	4	506.560,894 635.368,251	5	506.561,858 635.376,885	8.688
5	506.561,858 635.376,885	6	506.551,869 635.377,459	10.005	6	506.551,869 635.377,459	7	506.553,871 635.394,466	17.124
7	506.553,871 635.394,466	8	506.553,928 635.395,875	1.41	8	506.553,928 635.395,875	9	506.547,147 635.396,69	6.83

Punct început	X / Y	Punct sfârșit	X / Y	Lungime segment (** (m)	Punct început	X / Y	Punct sfârșit	X / Y	Lungime segment (** (m)
9	506.547,147 635.396,69	10	506.547,577 635.399,657	2.998	10	506.547,577 635.399,657	11	506.554,755 635.399,459	7.181
11	506.554,755 635.399,459	12	506.554,955 635.400,79	1.346	12	506.554,955 635.400,79	13	506.545,232 635.402,272	9.835
13	506.545,232 635.402,272	14	506.544,94 635.400,411	1.884	14	506.544,94 635.400,411	15	506.545,542 635.400,073	0.69
15	506.545,542 635.400,073	16	506.545,176 635.396,901	3.193	16	506.545,176 635.396,901	17	506.538,591 635.397,328	6.599
17	506.538,591 635.397,328	18	506.535,599 635.397,65	3.009	18	506.535,599 635.397,65	19	506.535,757 635.412,615	14.966
19	506.535,757 635.412,615	20	506.537,607 635.424,275	11.806	20	506.537,607 635.424,275	21	506.536,073 635.424,583	1.565
21	506.536,073 635.424,583	22	506.533,831 635.416,612	8.28	22	506.533,831 635.416,612	23	506.534,321 635.408,92	7.708
23	506.534,321 635.408,92	24	506.534,204 635.397,632	11.289	24	506.534,204 635.397,632	1	506.532,481 635.372,661	25.03

\*\* Lungimile segmentelor sunt determinate în planul de proiecție Stereo 70 și sunt rotunjite la 1 milimetru.

\*\*\* Distanța dintre puncte este formată din segmente cumulate ce sunt mai mici decât valoarea 1 milimetru.



**DATE DESPRE IMOBILUL NR. 1044**

Oficiul de Cadastru și Publicitate Imobiliară SUCEAVA  
Biroul de Cadastru și Publicitate Imobiliară Vatra Dornei

**A. Partea I. Descrierea imobilului**

TEREN Intravilan

Adresa: Loc. Dornisoara, Nr. 78, Jud. Suceava

Nr. Crt	Nr cadastral Nr. topografic	Suprafața* (mp)	Observații / Referințe
A1		246	Sector cadastral:44 Teren neimpregmuit;

**Construcții**

Crt	Nr cadastral Nr. topografic	Adresa	Observații / Referințe
A1.1		Loc. Dornisoara, Nr. 78, Jud. Suceava	Nr. niveluri:1; S. construita la sol:49 mp; S. construita desfasurata:49 mp;

**B. Partea II. Proprietari și acte**

Inscrieri privitoare la dreptul de proprietate și alte drepturi reale		Referințe
/		
Act Normativ nr. 7, din 13/03/1996 emis de PARLAMENTUL ROMANIEI;		
B1	Intabulare, drept de PROPRIETATE, dobandit prin Lege, cota actuala 1/1, cota initiala 1/1 1) NEIDENTIFICAT NEIDENTIFICAT	A1
Act Administrativ nr. 5056, din 31/05/2023 emis de PRIMĂRIA COMUNEI POIANA STAMPEI;		
B2	SE NOTEAZA POSESIA FAPTICA IN FAVOAREA LUI 1) PILUG DANUT	A1
Act Administrativ nr. 2981, din 31/03/2023 emis de PRIMĂRIA COMUNEI POIANA STAMPEI;		
B3	Intabulare, drept de PROPRIETATE, dobandit prin Lege, cota actuala 1/1, cota initiala 1/1 1) PILUG DANUT	A1.1

**C. Partea III. SARCINI .**

Inscrieri privind dezmembramintele dreptului de proprietate, drepturi reale de garanție și sarcini	Referințe
NU SUNT	

**Teren**

Nr cadastral	Suprafața (mp)*	Observații / Referințe
	246	

\* Suprafața este determinată în planul de proiecție Stereo 70.



**Date referitoare la teren**

Crt	Categorie folosință	Intra vilan	Suprafața (mp)	Tarla	Parcelă	Nr. topo	Observații / Referințe
1	curți constructii	DA	246	-	-	-	

**Date referitoare la construcții**

Crt	Număr	Destinație construcție	Supraf. (mp)	Situație juridică	Observații / Referințe
A1.1		construcții de locuințe	49	Cu acte	Nr. niveluri:1; S. construita la sol:49 mp; S. construita desfasurata:49 mp;

**Lungime Segmente**

1) Valorile lungimilor segmentelor sunt obținute din proiecție în plan.

Punct început	X / Y	Punct sfârșit	X / Y	Lungime segment (** (m)
1	506.546,111 635.422,94	2	506.537,607 635.424,275	8.608
2	506.537,607 635.424,275	3	506.535,757 635.412,615	11.806
3	506.535,757 635.412,615	4	506.535,599 635.397,65	14.966
4	506.535,599 635.397,65	5	506.538,591 635.397,328	3.009

Punct început	X / Y	Punct sfârşit	X / Y	Lungime segment (** (m)
5	506.538,591 635.397,328	6	506.538,878 635.400,759	3.443
6	506.538,878 635.400,759	7	506.540,637 635.400,465	1.783
7	506.540,637 635.400,465	8	506.541,081 635.405,937	5.49
8	506.541,081 635.405,937	9	506.545,007 635.406,163	3.932
9	506.545,007 635.406,163	10	506.544,633 635.408,971	2.833
10	506.544,633 635.408,971	11	506.548,165 635.408,755	3.539
11	506.548,165 635.408,755	12	506.548,574 635.414,209	5.469
12	506.548,574 635.414,209	13	506.549,847 635.420,168	6.093
13	506.549,847 635.420,168	14	506.550,045 635.422,039	1.881
14	506.550,045 635.422,039	1	506.546,111 635.422,94	4.036

\*\* Lungimile segmentelor sunt determinate în planul de proiecție Stereo 70 și sunt rotunjite la 1 milimetru.

\*\*\* Distanța dintre puncte este formată din segmente cumulate ce sunt mai mici decât valoarea 1 milimetru.





**DATE DESPRE IMOBILUL NR. 1045**

Oficiul de Cadastru și Publicitate Imobiliară SUCEAVA  
Biroul de Cadastru și Publicitate Imobiliară Vatra Dornei

**A. Partea I. Descrierea imobilului**

TEREN Intravilan

Adresa: Loc. Dornisoara, Jud. Suceava

Nr. Crt	Nr cadastral Nr. topografic	Suprafața* (mp)	Observații / Referințe
A1		46	Sector cadastral:44 Teren neimprejmut;

**B. Partea II. Proprietari și acte**

Inscrieri privitoare la dreptul de proprietate și alte drepturi reale		Referințe
/		
Act Normativ nr. 7, din 13/03/1996 emis de PARLAMENTUL ROMANIEI;		
B1	Intabulare, drept de PROPRIETATE, dobandit prin Lege, cota actuala 1/1, cota initiala 1/1 1) NEIDENTIFICAT NEIDENTIFICAT	A1
Act Administrativ nr. 5056, din 31/05/2023 emis de PRIMARIA COMUNEI POIANA STAMPEI;		
B2	SE NOTEAZA POSESIA FAPTICA IN FAVOAREA LUI 1) CUREAN IONEL VALENTIN	A1

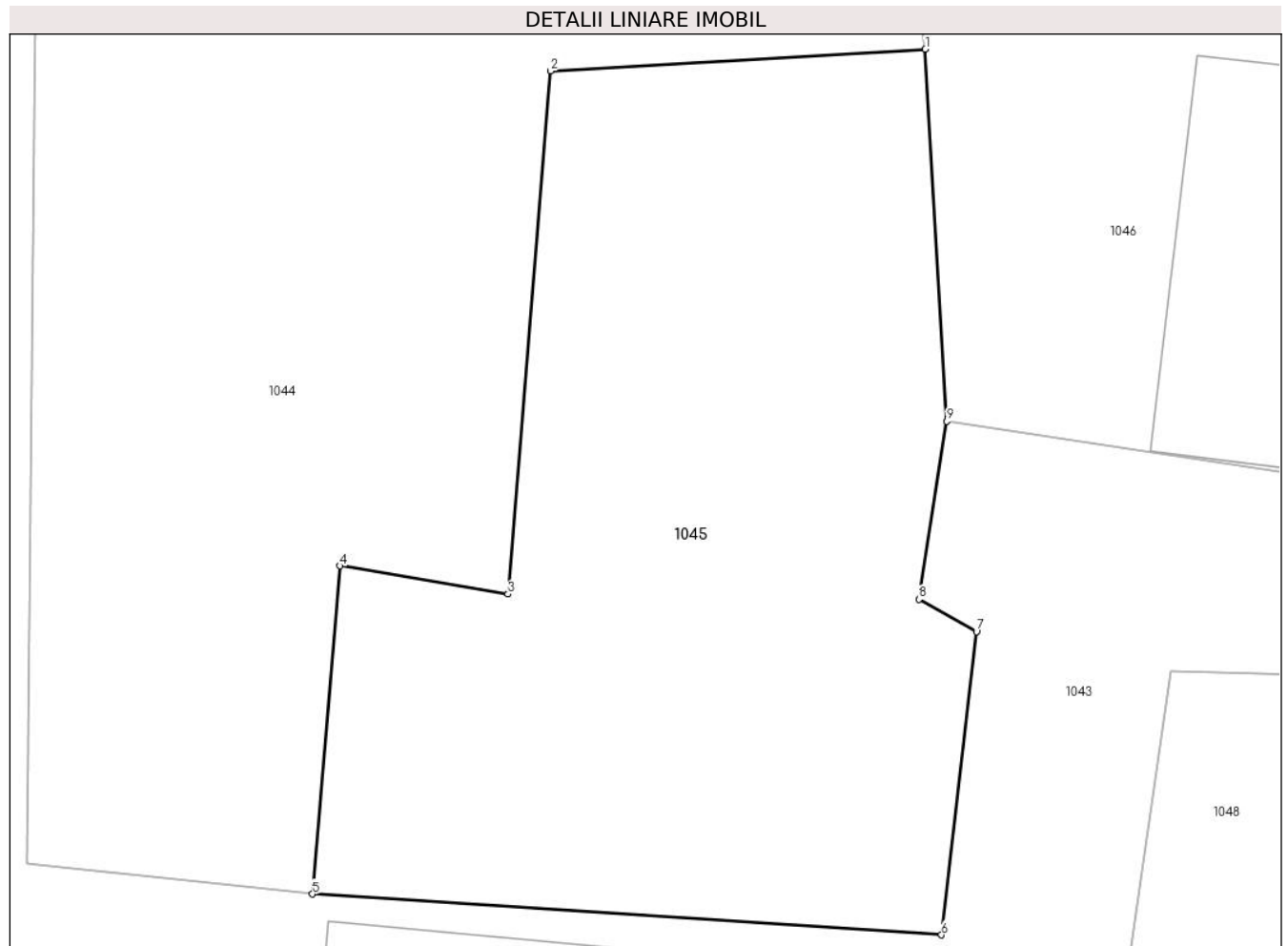
**C. Partea III. SARCINI .**

Inscrieri privind dezmembramintele dreptului de proprietate, drepturi reale de garanție și sarcini	Referințe
NU SUNT	

**Teren**

Nr cadastral	Suprafața (mp)*	Observații / Referințe
	46	

\* Suprafața este determinată în planul de proiecție Stereo 70.



**Date referitoare la teren**

Crt	Categorie folosință	Intravilan	Suprafața (mp)	Tarla	Parcelă	Nr. topo	Observații / Referințe
1	curți constructii	DA	46	-	-	-	

**Lungime Segmente**

1) Valorile lungimilor segmentelor sunt obținute din proiecție în plan.

Punct început	X / Y	Punct sfârșit	X / Y	Lungime segment (** (m)
1	506.545,007 635.406,163	2	506.541,081 635.405,937	3.932
2	506.541,081 635.405,937	3	506.540,637 635.400,465	5.49
3	506.540,637 635.400,465	4	506.538,878 635.400,759	1.783
4	506.538,878 635.400,759	5	506.538,591 635.397,328	3.443
5	506.538,591 635.397,328	6	506.545,176 635.396,901	6.599

Punct început	X / Y	Punct sfârșit	X / Y	Lungime segment (** (m)
6	506.545,176 635.396,901	7	506.545,542 635.400,073	3.193
7	506.545,542 635.400,073	8	506.544,94 635.400,411	0.69
8	506.544,94 635.400,411	9	506.545,232 635.402,272	1.884
9	506.545,232 635.402,272	1	506.545,007 635.406,163	3.897

\*\* Lungimile segmentelor sunt determinate în planul de proiecție Stereo 70 și sunt rotunjite la 1 milimetru.

\*\*\* Distanța dintre puncte este formată din segmente cumulate ce sunt mai mici decât valoarea 1 milimetru.



**DATE DESPRE IMOBILUL NR. 1046**

Oficiul de Cadastru și Publicitate Imobiliară SUCEAVA  
Biroul de Cadastru și Publicitate Imobiliară Vatra Dornei

**A. Partea I. Descrierea imobilului**

TEREN Intravilan

Adresa: Loc. Dornisoara, Jud. Suceava

Nr. Crt	Nr cadastral Nr. topografic	Suprafața* (mp)	Observații / Referințe
A1		202	Sector cadastral:44 Teren neimpregmuit;

**Construcții**

Crt	Nr cadastral Nr. topografic	Adresa	Observații / Referințe
A1.1		Loc. Dornisoara, Jud. Suceava	Nr. niveluri:1; S. construita la sol:32 mp; S. construita desfasurata:32 mp;

**B. Partea II. Proprietari și acte**

Inscrieri privitoare la dreptul de proprietate și alte drepturi reale		Referințe
/		
Act Normativ nr. 7, din 13/03/1996 emis de PARLAMENTUL ROMANIEI;		
B1	Intabulare, drept de PROPRIETATE, dobandit prin Lege, cota actuala 1/1, cota initiala 1/1 1) NEIDENTIFICAT NEIDENTIFICAT	A1
Act Administrativ nr. 5056, din 31/05/2023 emis de PRIMARIA COMUNEI POIANA STAMPEI;		
B2	SE NOTEAZA POSESIA FAPTICA IN FAVOAREA LUI 1) PILUG AUGUSTINA	A1
Act Administrativ nr. 2981, din 31/03/2023 emis de PRIMARIA COMUNEI POIANA STAMPEI;		
B3	Intabulare, drept de PROPRIETATE, dobandit prin Lege, cota actuala 1/1, cota initiala 1/1 1) PILUG AUGUSTINA	A1.1

**C. Partea III. SARCINI .**

Inscrieri privind dezmembramintele dreptului de proprietate, drepturi reale de garanție și sarcini	Referințe
NU SUNT	

**Teren**

Nr cadastral	Suprafața (mp)*	Observații / Referințe
	202	

\* Suprafața este determinată în planul de proiecție Stereo 70.



**Date referitoare la teren**

Crt	Categorie folosință	Intra vilan	Suprafața (mp)	Tarla	Parcelă	Nr. topo	Observații / Referințe
1	curți constructii	DA	202	-	-	-	

**Date referitoare la construcții**

Crt	Număr	Destinație construcție	Supraf. (mp)	Situație juridică	Observații / Referințe
A1.1		constructii anexa	32	Cu acte	Nr. niveluri:1; S. construita la sol:32 mp; S. construita desfasurata:32 mp;

**Lungime Segmente**

1) Valorile lungimilor segmentelor sunt obținute din proiecție în plan.

Punct început	X / Y	Punct sfârșit	X / Y	Lungime segment (** (m)
1	506.550,045 635.422,039	2	506.549,847 635.420,168	1.881
2	506.549,847 635.420,168	3	506.548,574 635.414,209	6.093
3	506.548,574 635.414,209	4	506.548,165 635.408,755	5.469
4	506.548,165 635.408,755	5	506.544,633 635.408,971	3.539

Punct început	X / Y	Punct sfârșit	X / Y	Lungime segment (** (m)
5	506.544,633 635.408,971	6	506.545,007 635.406,163	2.833
6	506.545,007 635.406,163	7	506.545,232 635.402,272	3.897
7	506.545,232 635.402,272	8	506.554,955 635.400,79	9.835
8	506.554,955 635.400,79	9	506.555,419 635.405,362	4.595
9	506.555,419 635.405,362	10	506.555,601 635.408,584	3.227
10	506.555,601 635.408,584	11	506.556,142 635.412,458	3.912
11	506.556,142 635.412,458	12	506.558,275 635.422,85	10.609
12	506.558,275 635.422,85	13	506.557,794 635.426,124	3.309
13	506.557,794 635.426,124	14	506.554,37 635.425,163	3.556
14	506.554,37 635.425,163	15	506.550,466 635.423,601	4.205
15	506.550,466 635.423,601	1	506.550,045 635.422,039	1.618

\*\* Lungimile segmentelor sunt determinate în planul de proiecție Stereo 70 și sunt rotunjite la 1 milimetru.

\*\*\* Distanța dintre puncte este formată din segmente cumulate ce sunt mai mici decât valoarea 1 milimetru.





**DATE DESPRE IMOBILUL NR. 1047**

Oficiul de Cadastru și Publicitate Imobiliară SUCEAVA  
Biroul de Cadastru și Publicitate Imobiliară Vatra Dornei

**A. Partea I. Descrierea imobilului**

TEREN Intravilan

Adresa: Loc. Dornisoara, Jud. Suceava

Nr. Crt	Nr cadastral Nr. topografic	Suprafața* (mp)	Observații / Referințe
A1		394	Sector cadastral:44 Teren neimprijmit;

**Construcții**

Crt	Nr cadastral Nr. topografic	Adresa	Observații / Referințe
A1.1		Loc. Dornisoara, Jud. Suceava	Nr. niveluri:1; S. construita la sol:30 mp; S. construita desfasurata:30 mp;
A1.2		Loc. Dornisoara, Jud. Suceava	Nr. niveluri:1; S. construita la sol:18 mp; S. construita desfasurata:18 mp;

**B. Partea II. Proprietari și acte**

Inscrieri privitoare la dreptul de proprietate și alte drepturi reale		Referințe
/		
Act Normativ nr. 7, din 13/03/1996 emis de PARLAMENTUL ROMANIEI;		
B1	Intabulare, drept de PROPRIETATE, dobandit prin Lege, cota actuala 1/1, cota initiala 1/1 1) <b>NEIDENTIFICAT NEIDENTIFICAT</b>	A1
Act Administrativ nr. 5056, din 31/05/2023 emis de PRIMARIA COMUNEI POIANA STAMPEI;		
B2	SE NOTEAZA POSESIA FAPTICA IN FAVOAREA LUI 1) <b>PAVALEAN VASILE</b>	A1
Act Administrativ nr. 2981, din 31/03/2023 emis de PRIMARIA COMUNEI POIANA STAMPEI;		
B3	Intabulare, drept de PROPRIETATE, dobandit prin Lege, cota actuala 1/1, cota initiala 1/1 1) <b>PAVALEAN VASILE</b>	A1.1, A1.2

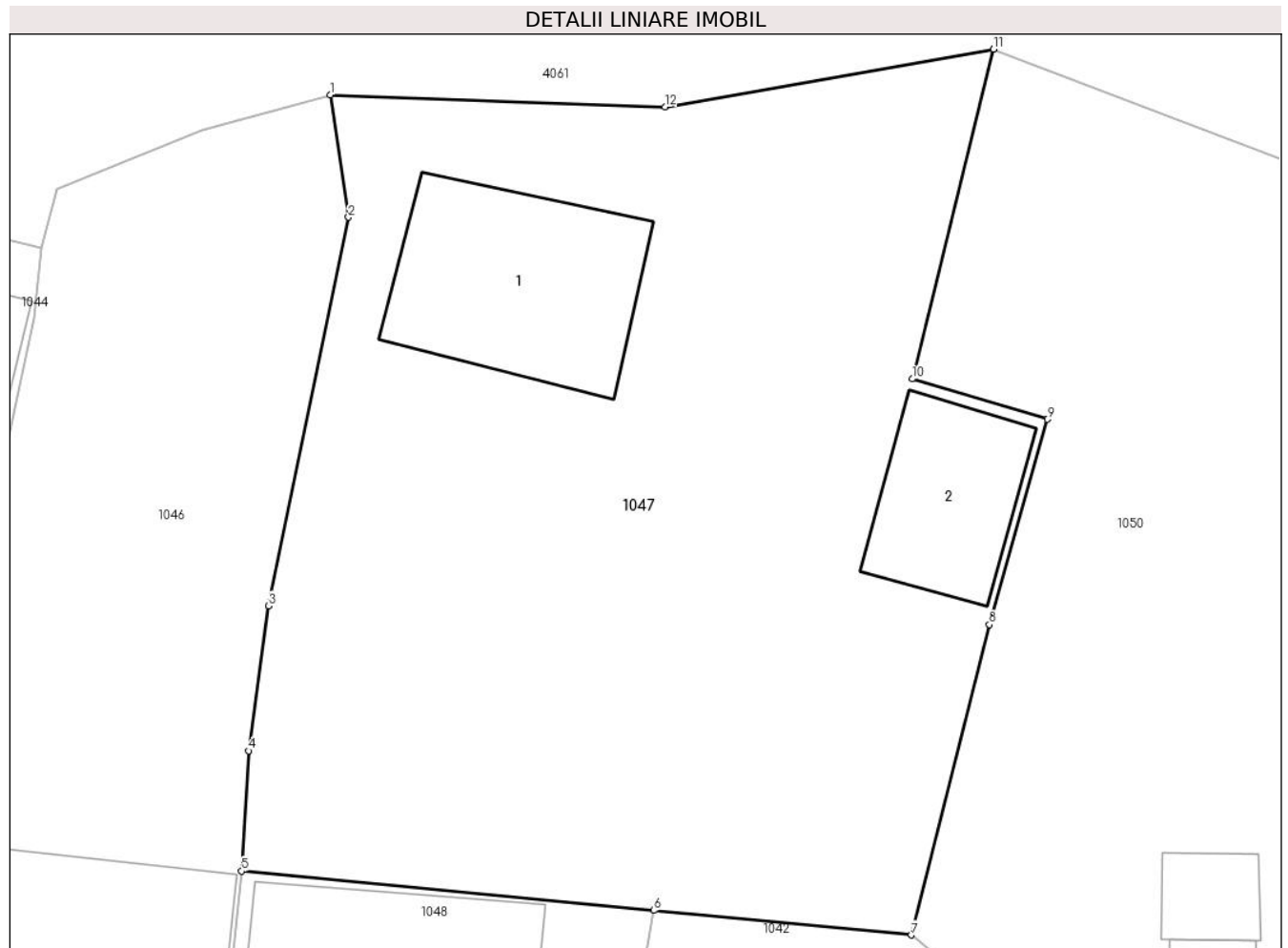
**C. Partea III. SARCINI .**

Inscrieri privind dezmembramintele dreptului de proprietate, drepturi reale de garanție și sarcini	Referințe
NU SUNT	

**Teren**

Nr cadastral	Suprafața (mp)*	Observații / Referințe
	394	

\* Suprafața este determinată în planul de proiecție Stereo 70.



**Date referitoare la teren**

Crt	Categorie folosință	Intra vilan	Suprafața (mp)	Tarla	Parcelă	Nr. topo	Observații / Referințe
1	curți constructii	DA	394	-	-	-	

**Date referitoare la construcții**

Crt	Număr	Destinație construcție	Supraf. (mp)	Situație juridică	Observații / Referințe
A1.1		constructii anexa	30	Cu acte	Nr. niveluri:1; S. construita la sol:30 mp; S. construita desfasurata:30 mp;
A1.2		constructii anexa	18	Cu acte	Nr. niveluri:1; S. construita la sol:18 mp; S. construita desfasurata:18 mp;

**Lungime Segmente**

1) Valorile lungimilor segmentelor sunt obținute din proiecție în plan.

Punct început	X / Y	Punct sfârșit	X / Y	Lungime segment (** (m)
1	506.557,794 635.426,124	2	506.558,275 635.422,85	3.309
2	506.558,275 635.422,85	3	506.556,142 635.412,458	10.609
3	506.556,142 635.412,458	4	506.555,601 635.408,584	3.912

Punct început	X / Y	Punct sfârșit	X / Y	Lungime segment (** (m)
4	506.555,601 635.408,584	5	506.555,419 635.405,362	3.227
5	506.555,419 635.405,362	6	506.566,452 635.404,313	11.083
6	506.566,452 635.404,313	7	506.573,349 635.403,657	6.928
7	506.573,349 635.403,657	8	506.575,437 635.411,955	8.557
8	506.575,437 635.411,955	9	506.576,986 635.417,445	5.704
9	506.576,986 635.417,445	10	506.573,372 635.418,525	3.772
10	506.573,372 635.418,525	11	506.575,548 635.427,341	9.081
11	506.575,548 635.427,341	12	506.566,749 635.425,802	8.933
12	506.566,749 635.425,802	1	506.557,794 635.426,124	8.961

\*\* Lungimile segmentelor sunt determinate în planul de proiecție Stereo 70 și sunt rotunjite la 1 milimetru.

\*\*\* Distanța dintre puncte este formată din segmente cumulate ce sunt mai mici decât valoarea 1 milimetru.



**DATE DESPRE IMOBILUL NR. 1048**

Oficiul de Cadastru și Publicitate Imobiliară SUCEAVA  
Biroul de Cadastru și Publicitate Imobiliară Vatra Dornei

**A. Partea I. Descrierea imobilului**

TEREN Intravilan

Adresa: Loc. Dornisoara, Jud. Suceava

Nr. Crt	Nr cadastral Nr. topografic	Suprafața* (mp)	Observații / Referințe
A1		143	Sector cadastral:44 Teren neimprijmit;

**Construcții**

Crt	Nr cadastral Nr. topografic	Adresa	Observații / Referințe
A1.1		Loc. Dornisoara, Jud. Suceava	Nr. niveluri:1; S. construita la sol:28 mp; S. construita desfasurata:28 mp;
A1.2		Loc. Dornisoara, Jud. Suceava	Nr. niveluri:1; S. construita la sol:32 mp; S. construita desfasurata:32 mp;
A1.3		Loc. Dornisoara, Jud. Suceava	Nr. niveluri:1; S. construita la sol:9 mp; S. construita desfasurata:9 mp;

**B. Partea II. Proprietari și acte**

Inscrieri privitoare la dreptul de proprietate și alte drepturi reale		Referințe
/		
Act Normativ nr. 7, din 13/03/1996 emis de PARLAMENTUL ROMANIEI;		
B1	Intabulare, drept de PROPRIETATE, dobandit prin Lege, cota actuala 1/1, cota initiala 1/1 1) NEIDENTIFICAT NEIDENTIFICAT	A1
Act Administrativ nr. 5056, din 31/05/2023 emis de PRIMARIA COMUNEI POIANA STAMPEI;		
B2	SE NOTEAZA POSESIA FAPTICA IN FAVOAREA LUI 1) LUPUSORU GHEORGHE	A1
Act Administrativ nr. 2981, din 31/03/2023 emis de PRIMARIA COMUNEI POIANA STAMPEI;		
B3	Intabulare, drept de PROPRIETATE, dobandit prin Lege, cota actuala 1/1, cota initiala 1/1 1) LUPUSORU GHEORGHE	A1.1, A1.2, A1.3

**C. Partea III. SARCINI .**

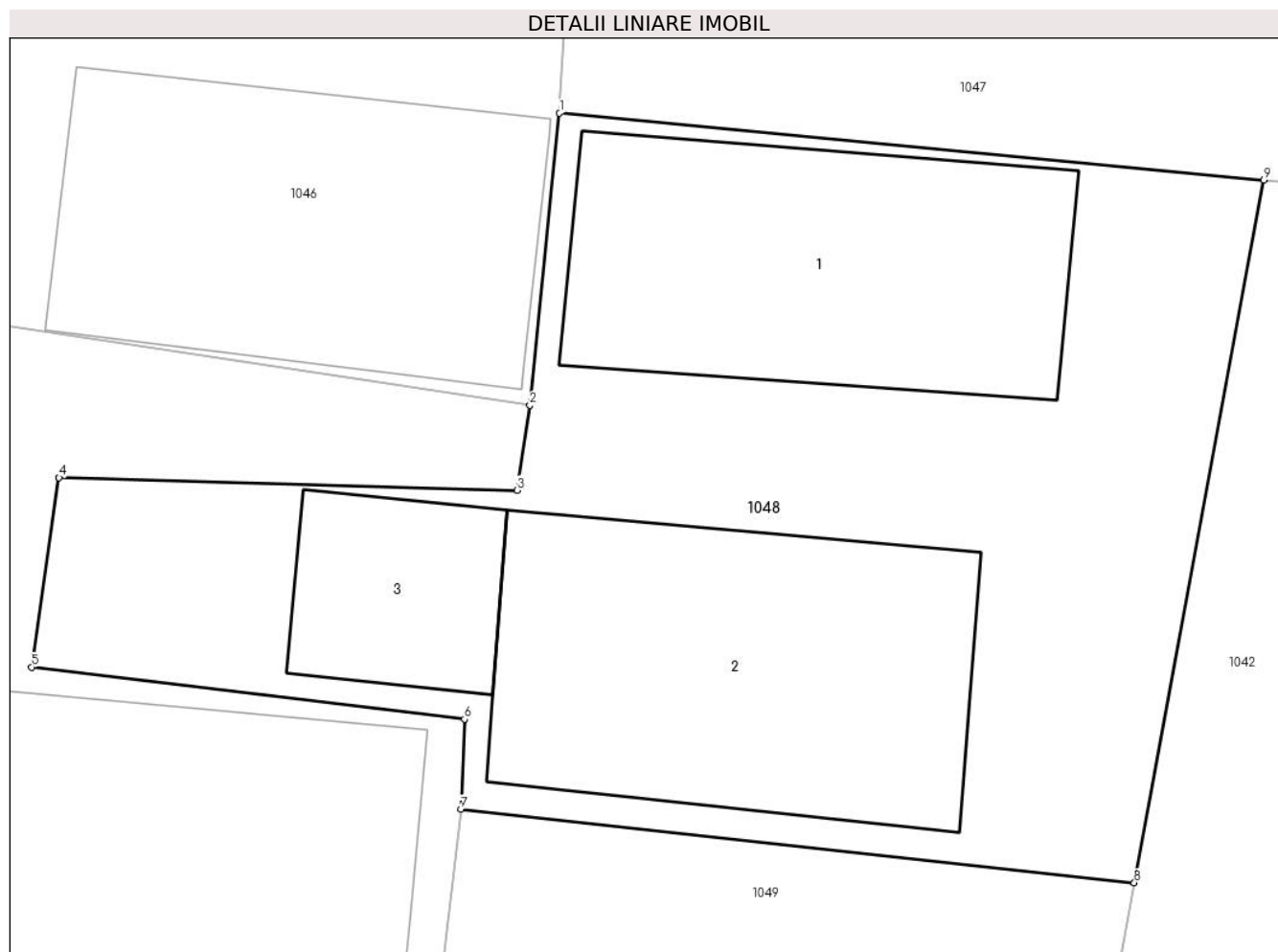
Inscrieri privind dezmembramintele dreptului de proprietate, drepturi reale de garanție și sarcini	Referințe
NU SUNT	

## Anexa Nr. 1 La Partea I

## Teren

Nr cadastral	Suprafața (mp)*	Observații / Referințe
	143	

\* Suprafața este determinată în planul de proiecție Stereo 70.



## Date referitoare la teren

Crt	Categorie folosință	Intra vilan	Suprafața (mp)	Tarla	Parcelă	Nr. topo	Observații / Referințe
1	curți constructii	DA	143	-	-	-	

## Date referitoare la construcții

Crt	Număr	Destinație construcție	Supraf. (mp)	Situație juridică	Observații / Referințe
A1.1		constructii anexa	28	Cu acte	Nr. niveluri:1; S. construita la sol:28 mp; S. construita desfasurata:28 mp;
A1.2		constructii anexa	32	Cu acte	Nr. niveluri:1; S. construita la sol:32 mp; S. construita desfasurata:32 mp;
A1.3		constructii anexa	9	Cu acte	Nr. niveluri:1; S. construita la sol:9 mp; S. construita desfasurata:9 mp;

## Lungime Segmente

1) Valorile lungimilor segmentelor sunt obținute din proiecție în plan.

Punct început	X / Y	Punct sfârșit	X / Y	Lungime segment (** (m)
1	506.555,419 635.405,362	2	506.554,955 635.400,79	4.595
2	506.554,955 635.400,79	3	506.554,755 635.399,459	1.346

Punct început	X / Y	Punct sfârșit	X / Y	Lungime segment (** (m)
3	506.554,755 635.399,459	4	506.547,577 635.399,657	7.181
4	506.547,577 635.399,657	5	506.547,147 635.396,69	2.998
5	506.547,147 635.396,69	6	506.553,928 635.395,875	6.83
6	506.553,928 635.395,875	7	506.553,871 635.394,466	1.41
7	506.553,871 635.394,466	8	506.564,424 635.393,313	10.616
8	506.564,424 635.393,313	9	506.566,452 635.404,313	11.185
9	506.566,452 635.404,313	1	506.555,419 635.405,362	11.083

\*\* Lungimile segmentelor sunt determinate în planul de proiecție Stereo 70 și sunt rotunjite la 1 milimetru.

\*\*\* Distanța dintre puncte este formată din segmente cumulate ce sunt mai mici decât valoarea 1 milimetru.





**DATE DESPRE IMOBILUL NR. 1049**

Oficiul de Cadastru și Publicitate Imobiliară SUCEAVA  
Biroul de Cadastru și Publicitate Imobiliară Vatra Dornei

**A. Partea I. Descrierea imobilului**

TEREN Intravilan

Adresa: Loc. Dornisoara, Jud. Suceava

Nr. Crt	Nr cadastral Nr. topografic	Suprafața* (mp)	Observații / Referințe
A1		173	Sector cadastral:44 Teren neimprejmit;

**B. Partea II. Proprietari și acte**

Inscrieri privitoare la dreptul de proprietate și alte drepturi reale		Referințe
/		
Act Normativ nr. 7, din 13/03/1996 emis de PARLAMENTUL ROMANIEI;		
B1	Intabulare, drept de PROPRIETATE, dobandit prin Lege, cota actuala 1/1, cota initiala 1/1 1) NEIDENTIFICAT NEIDENTIFICAT	A1
Act Administrativ nr. 5056, din 31/05/2023 emis de PRIMARIA COMUNEI POIANA STAMPEI;		
B2	SE NOTEAZA POSESIA FAPTICA IN FAVOAREA LUI 1) PAVALEAN VASILE	A1

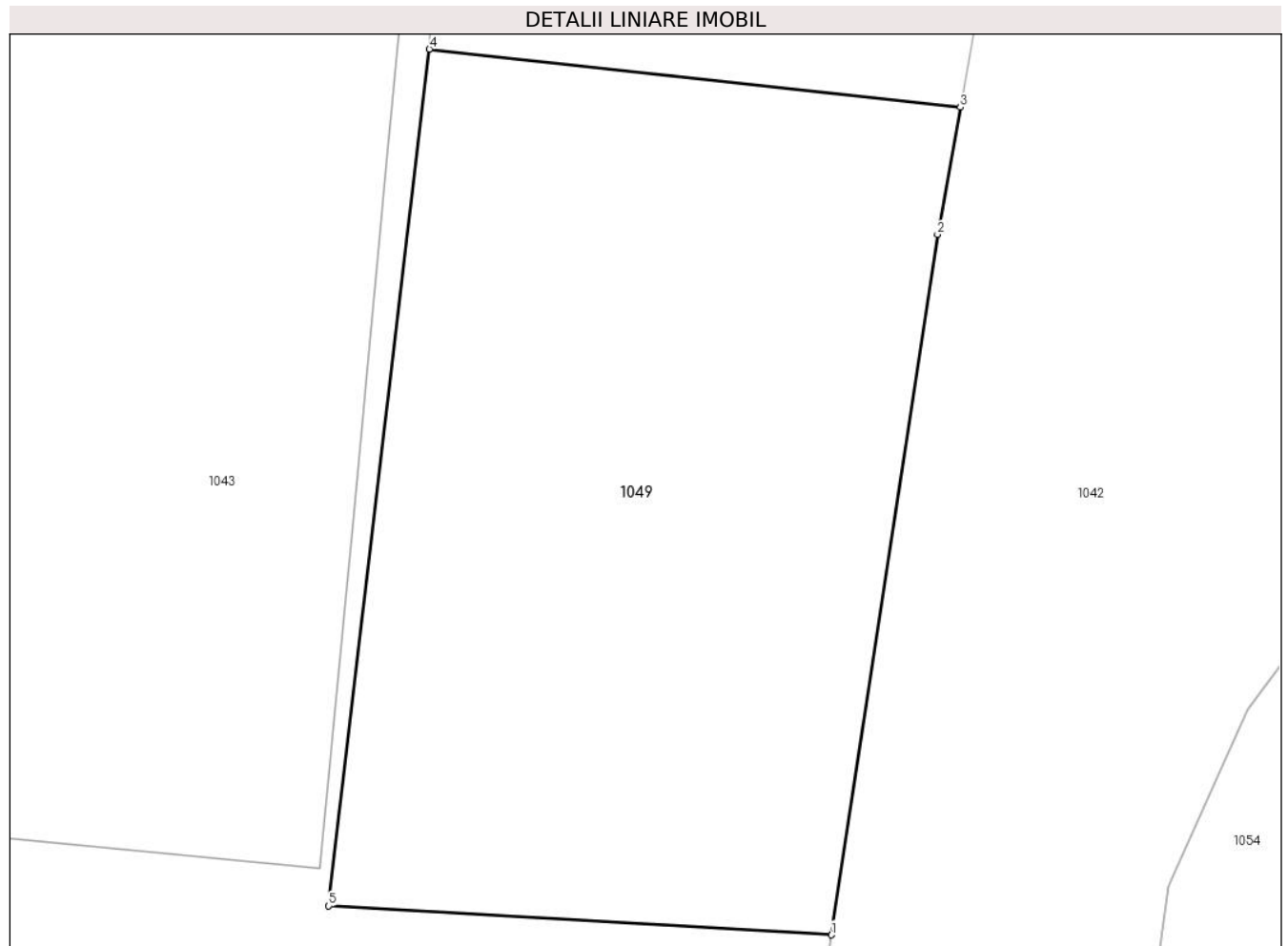
**C. Partea III. SARCINI .**

Inscrieri privind dezmembramintele dreptului de proprietate, drepturi reale de garanție și sarcini	Referințe
NU SUNT	

**Teren**

Nr cadastral	Suprafața (mp)*	Observații / Referințe
	173	

\* Suprafața este determinată în planul de proiecție Stereo 70.



**Date referitoare la teren**

Crt	Categorie folosință	Intravilan	Suprafața (mp)	Tarla	Parcelă	Nr. topo	Observații / Referințe
1	curți constructii	DA	173	-	-	-	

**Lungime Segmente**

1) Valorile lungimilor segmentelor sunt obținute din proiecție în plan.

Punct început	X / Y	Punct sfârșit	X / Y	Lungime segment (** (m)
1	506.561,858 635.376,885	2	506.563,97 635.390,788	14.063
2	506.563,97 635.390,788	3	506.564,424 635.393,313	2.565
3	506.564,424 635.393,313	4	506.553,871 635.394,466	10.616
4	506.553,871 635.394,466	5	506.551,869 635.377,459	17.124
5	506.551,869 635.377,459	1	506.561,858 635.376,885	10.005

**\*\* Lungimile segmentelor sunt determinate în planul de proiecție Stereo 70 și sunt rotunjite la 1 milimetru.**

**\*\*\* Distanța dintre puncte este formată din segmente cumulate ce sunt mai mici decât valoarea 1 milimetru.**



**DATE DESPRE IMOBILUL NR. 1050**

Oficiul de Cadastru și Publicitate Imobiliară SUCEAVA  
Biroul de Cadastru și Publicitate Imobiliară Vatra Dornei

**A. Partea I. Descrierea imobilului**

TEREN Intravilan

Adresa: Loc. Dornisoara, Jud. Suceava

Nr. Crt	Nr cadastral Nr. topografic	Suprafața* (mp)	Observații / Referințe
A1		569	Sector cadastral:44 Teren imprejmuit;

**Construcții**

Crt	Nr cadastral Nr. topografic	Adresa	Observații / Referințe
A1.1		Loc. Dornisoara, Jud. Suceava	Nr. niveluri:1; S. construita la sol:6 mp; S. construita desfasurata:6 mp;
A1.2		Loc. Dornisoara, Jud. Suceava	Nr. niveluri:1; S. construita la sol:4 mp; S. construita desfasurata:4 mp;

**B. Partea II. Proprietari și acte**

Inscrieri privitoare la dreptul de proprietate și alte drepturi reale		Referințe
/		
Act Administrativ nr. 156, din 05/12/2023 emis de Consiliul Local al Comunei Poiana Stampei (In anexa se regaseste la pozitia nr. 25);		
B1	Intabulare, drept de PROPRIETATE, dobandit prin Lege, cota actuala 1/1, cota initiala 1/1 1) <b>COMUNA POIANA STAMPEI</b> , CIF:5021250, DOMENIUL PRIVAT	A1
Act Administrativ nr. 2981, din 31/03/2023 emis de PRIMARIA COMUNEI POIANA STAMPEI;		
B2	Intabulare, drept de PROPRIETATE, dobandit prin Lege, cota actuala 1/1, cota initiala 1/1 1) <b>COMUNA POIANA STAMPEI</b> , CIF:5021250	A1.1, A1.2

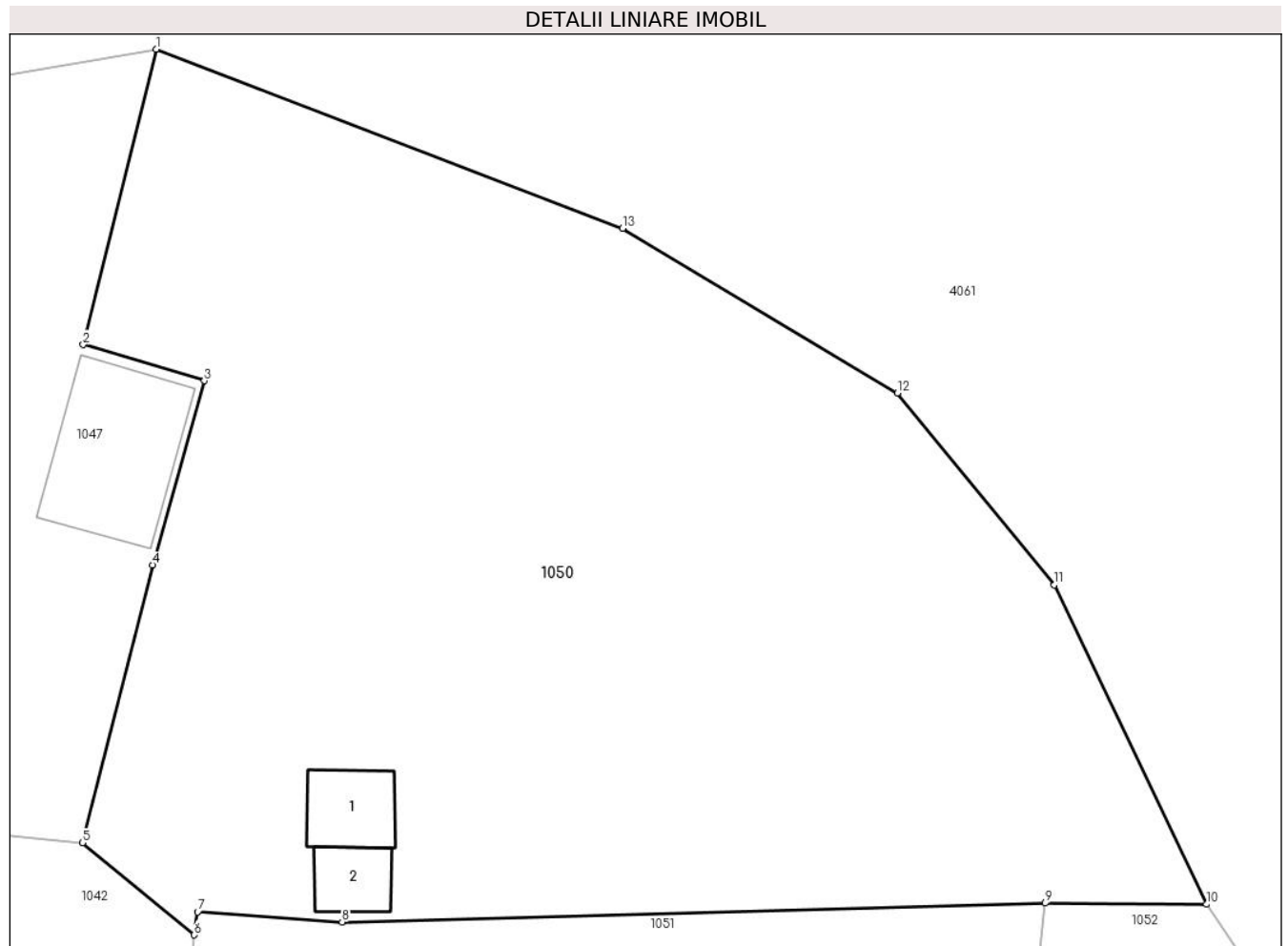
**C. Partea III. SARCINI .**

Inscrieri privind dezmembramintele dreptului de proprietate, drepturi reale de garanție și sarcini	Referințe
NU SUNT	

**Teren**

Nr cadastral	Suprafața (mp)*	Observații / Referințe
	569	

\* Suprafața este determinată în planul de proiecție Stereo 70.



**Date referitoare la teren**

Crt	Categorie folosință	Intravilan	Suprafața (mp)	Tarla	Parcelă	Nr. topo	Observații / Referințe
1	curți constructii	DA	569	-	-	-	

**Date referitoare la construcții**

Crt	Număr	Destinație construcție	Supraf. (mp)	Situație juridică	Observații / Referințe
A1.1		constructii anexa	6	Cu acte	Nr. niveluri:1; S. construita la sol:6 mp; S. construita desfasurata:6 mp;
A1.2		constructii anexa	4	Cu acte	Nr. niveluri:1; S. construita la sol:4 mp; S. construita desfasurata:4 mp;

**Lungime Segmente**

1) Valorile lungimilor segmentelor sunt obținute din proiecție în plan.

Punct început	X / Y	Punct sfârșit	X / Y	Lungime segment (** (m)
1	506.575,548 635.427,341	2	506.573,372 635.418,525	9.081
2	506.573,372 635.418,525	3	506.576,986 635.417,445	3.772
3	506.576,986 635.417,445	4	506.575,437 635.411,955	5.704

Punct început	X / Y	Punct sfârșit	X / Y	Lungime segment (** (m)
4	506.575,437 635.411,955	5	506.573,349 635.403,657	8.557
5	506.573,349 635.403,657	6	506.576,69 635.400,911	4.325
6	506.576,69 635.400,911	7	506.576,787 635.401,595	0.691
7	506.576,787 635.401,595	8	506.581,104 635.401,295	4.327
8	506.581,104 635.401,295	9	506.602,116 635.401,857	21.02
9	506.602,116 635.401,857	10	506.606,932 635.401,824	4.816
10	506.606,932 635.401,824	11	506.602,386 635.411,356	10.561
11	506.602,386 635.411,356	12	506.597,693 635.417,076	7.399
12	506.597,693 635.417,076	13	506.589,48 635.421,989	9.57
13	506.589,48 635.421,989	1	506.575,548 635.427,341	14.925

\*\* Lungimile segmentelor sunt determinate în planul de proiecție Stereo 70 și sunt rotunjite la 1 milimetru.

\*\*\* Distanța dintre puncte este formată din segmente cumulate ce sunt mai mici decât valoarea 1 milimetru.





**DATE DESPRE IMOBILUL NR. 1051**

Oficiul de Cadastru și Publicitate Imobiliară SUCEAVA  
Biroul de Cadastru și Publicitate Imobiliară Vatra Dornei

**A. Partea I. Descrierea imobilului**

TEREN Intravilan

Adresa: Loc. Dornisoara, Jud. Suceava

Nr. Crt	Nr cadastral Nr. topografic	Suprafața* (mp)	Observații / Referințe
A1		228	Sector cadastral:44 Teren imprejmuit;

**B. Partea II. Proprietari și acte**

Inscrieri privitoare la dreptul de proprietate și alte drepturi reale		Referințe
/		
Act Administrativ nr. 156, din 05/12/2023 emis de Consiliul Local al Comunei Poiana Stampei (In anexa se regaseste la pozitia nr. 26);		
B1	Intabulare, drept de PROPRIETATE, dobandit prin Lege, cota actuala 1/1, cota initiala 1/1 1) COMUNA POIANA STAMPEI, CIF:5021250, DOMENIUL PRIVAT	A1

**C. Partea III. SARCINI .**

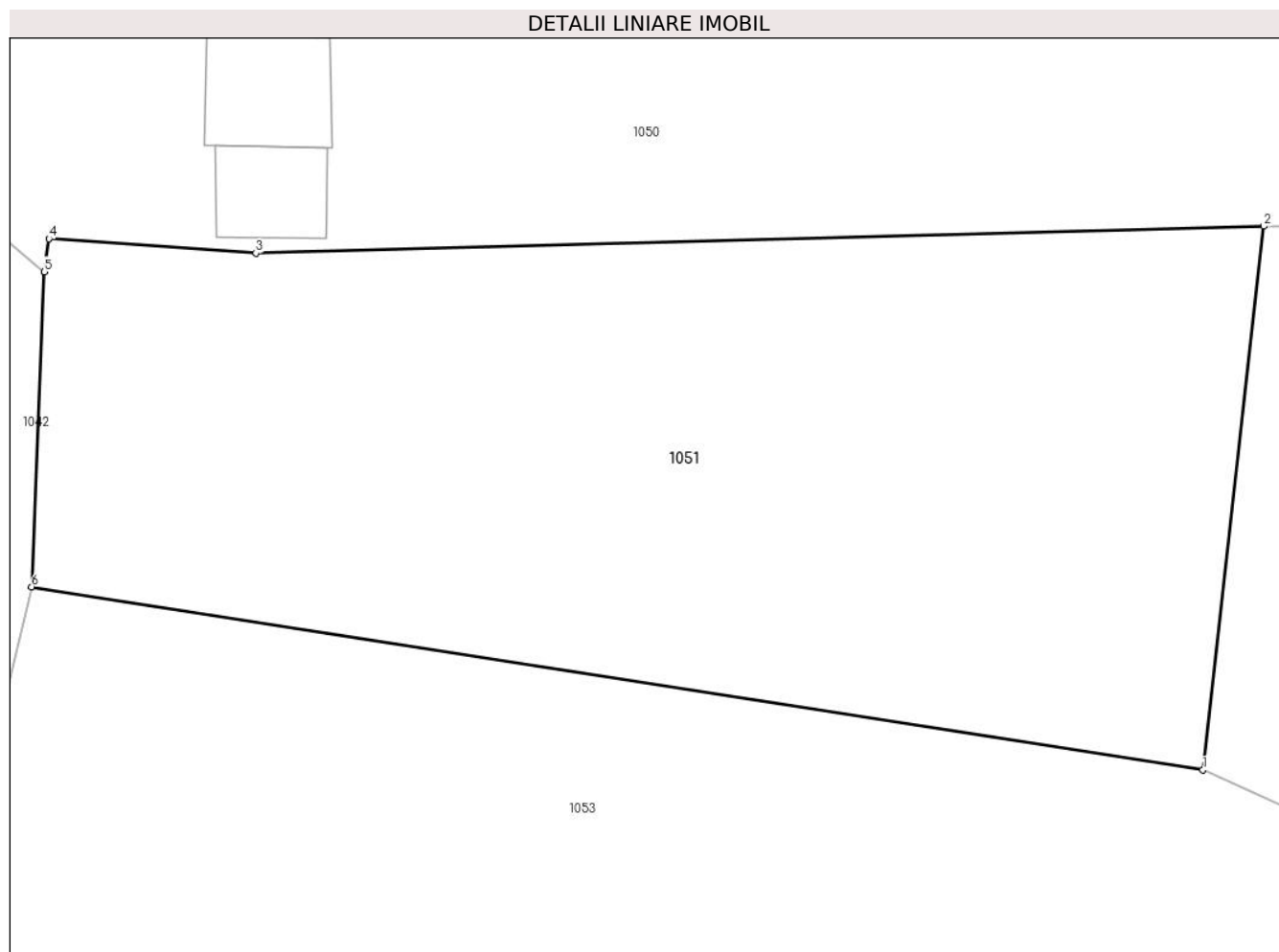
Inscrieri privind dezmembramintele dreptului de proprietate, drepturi reale de garanție și sarcini	Referințe
NU SUNT	

## Anexa Nr. 1 La Partea I

## Teren

Nr cadastral	Suprafața (mp)*	Observații / Referințe
	228	

\* Suprafața este determinată în planul de proiecție Stereo 70.



## Date referitoare la teren

Crt	Categorie folosință	Intravilan	Suprafața (mp)	Tarla	Parcelă	Nr. topo	Observații / Referințe
1	faneata	DA	228	-	-	-	

## Lungime Segmente

1) Valorile lungimilor segmentelor sunt obținute din proiecție în plan.

Punct început	X / Y	Punct sfârșit	X / Y	Lungime segment (** (m)
1	506.600,846 635.390,532	2	506.602,116 635.401,857	11.396
2	506.602,116 635.401,857	3	506.581,104 635.401,295	21.02
3	506.581,104 635.401,295	4	506.576,787 635.401,595	4.327
4	506.576,787 635.401,595	5	506.576,69 635.400,911	0.691
5	506.576,69 635.400,911	6	506.576,428 635.394,345	6.571

Punct început	X / Y	Punct sfârșit	X / Y	Lungime segment (** (m)
6	506.576,428 635.394,345	1	506.600,846 635.390,532	24.714

\*\* Lungimile segmentelor sunt determinate în planul de proiecție Stereo 70 și sunt rotunjite la 1 milimetru.

\*\*\* Distanța dintre puncte este formată din segmente cumulate ce sunt mai mici decât valoarea 1 milimetru.



**DATE DESPRE IMOBILUL NR. 1052**

Oficiul de Cadastru și Publicitate Imobiliară SUCEAVA  
 Biroul de Cadastru și Publicitate Imobiliară Vatra Dornei

**A. Partea I. Descrierea imobilului**

TEREN Intravilan

Adresa: Loc. Dornisoara, Jud. Suceava

Nr. Crt	Nr cadastral Nr. topografic	Suprafața* (mp)	Observații / Referințe
A1		86	Sector cadastral:44 Teren neimprejmuit;

**B. Partea II. Proprietari și acte**

Inscrieri privitoare la dreptul de proprietate și alte drepturi reale	Referințe
/	
Act Administrativ nr. 156, din 05/12/2023 emis de Consiliul Local al Comunei Poiana Stampei (In anexa se regaseste la pozitia nr. 27);	
B1	A1
Intabulare, drept de PROPRIETATE, dobandit prin Lege, cota actuala 1/1, cota initiala 1/1 1) COMUNA POIANA STAMPEI, CIF:5021250, DOMENIUL PRIVAT	

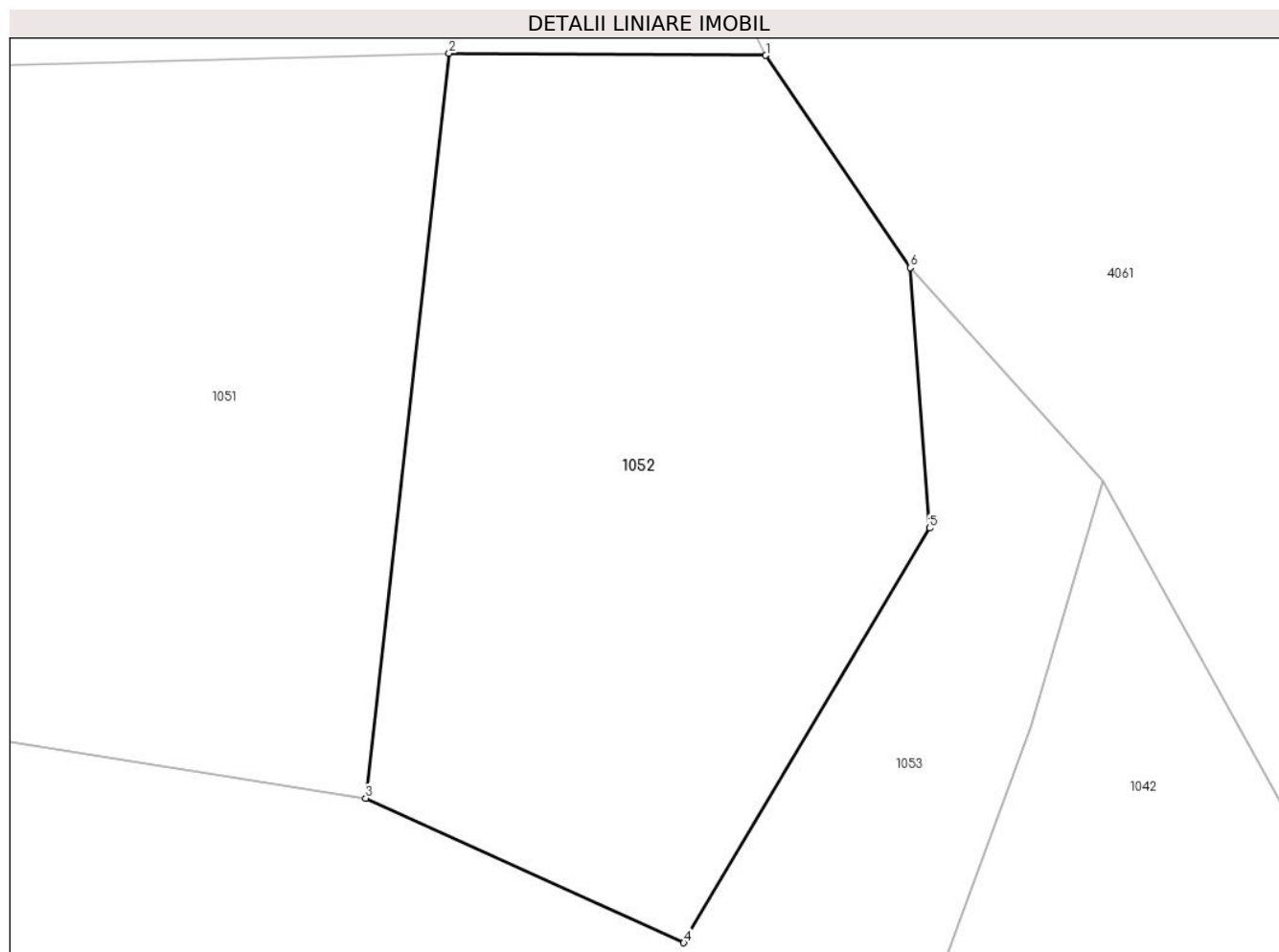
**C. Partea III. SARCINI .**

Inscrieri privind dezmembramintele dreptului de proprietate, drepturi reale de garanție și sarcini	Referințe
NU SUNT	

**Teren**

Nr cadastral	Suprafața (mp)*	Observații / Referințe
	86	

\* Suprafața este determinată în planul de proiecție Stereo 70.



**Date referitoare la teren**

Crt	Categorie folosință	Intra vilan	Suprafața (mp)	Tarla	Parcelă	Nr. topo	Observații / Referințe
1	arabil	DA	86	-	-	-	

**Lungime Segmente**

1) Valorile lungimilor segmentelor sunt obținute din proiecție în plan.

Punct început	X / Y	Punct sfârșit	X / Y	Lungime segment (** (m)
1	506.606,932 635.401,824	2	506.602,116 635.401,857	4.816
2	506.602,116 635.401,857	3	506.600,846 635.390,532	11.396
3	506.600,846 635.390,532	4	506.605,686 635.388,332	5.317
4	506.605,686 635.388,332	5	506.609,425 635.394,638	7.331
5	506.609,425 635.394,638	6	506.609,132 635.398,597	3.97

Punct început	X / Y	Punct sfârşit	X / Y	Lungime segment (** (m)
6	506.609,132 635.398,597	1	506.606,932 635.401,824	3.906

\*\* Lungimile segmentelor sunt determinate în planul de proiecţie Stereo 70 şi sunt rotunjite la 1 milimetru.

\*\*\* Distanţa dintre puncte este formată din segmente cumulate ce sunt mai mici decât valoarea 1 milimetru.





**DATE DESPRE IMOBILUL NR. 1053**

Oficiul de Cadastru și Publicitate Imobiliară SUCEAVA  
Biroul de Cadastru și Publicitate Imobiliară Vatra Dornei

**A. Partea I. Descrierea imobilului**

TEREN Intravilan

Adresa: Loc. Dornisoara, Jud. Suceava

Nr. Crt	Nr cadastral Nr. topografic	Suprafața* (mp)	Observații / Referințe
A1		366	Sector cadastral:44 Teren neimprejmuit;

**B. Partea II. Proprietari și acte**

Inscrieri privitoare la dreptul de proprietate și alte drepturi reale		Referințe
/		
Act Administrativ nr. 156, din 05/12/2023 emis de Consiliul Local al Comunei Poiana Stampei (In anexa se regaseste la pozitia nr. 28);		
B1	Intabulare, drept de PROPRIETATE, dobandit prin Lege, cota actuala 1/1, cota initiala 1/1 1) COMUNA POIANA STAMPEI, CIF:5021250, DOMENIUL PRIVAT	A1

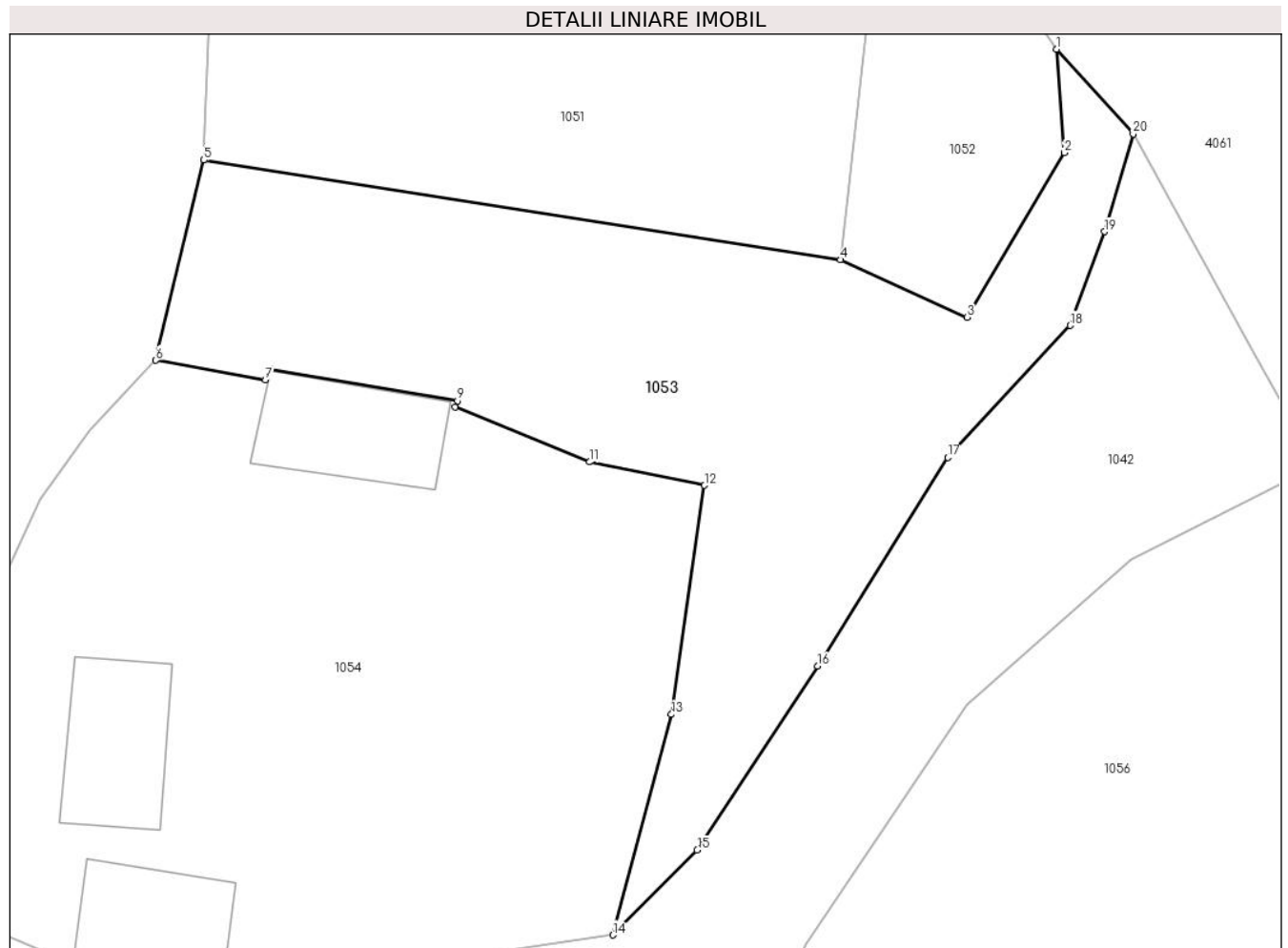
**C. Partea III. SARCINI .**

Inscrieri privind dezmembramintele dreptului de proprietate, drepturi reale de garanție și sarcini	Referințe
NU SUNT	

**Teren**

Nr cadastral	Suprafața (mp)*	Observații / Referințe
	366	

\* Suprafața este determinată în planul de proiecție Stereo 70.



**Date referitoare la teren**

Crt	Categorie folosință	Intravilan	Suprafața (mp)	Tarla	Parcelă	Nr. topo	Observații / Referințe
1	curți constructii	DA	366	-	-	-	

**Lungime Segmente**

1) Valorile lungimilor segmentelor sunt obținute din proiecție în plan.

Punct început	X / Y	Punct sfârșit	X / Y	Lungime segment (** (m)
1	506.609,132 635.398,597	2	506.609,425 635.394,638	3.97
2	506.609,425 635.394,638	3	506.605,686 635.388,332	7.331
3	506.605,686 635.388,332	4	506.600,846 635.390,532	5.317
4	506.600,846 635.390,532	5	506.576,428 635.394,345	24.714
5	506.576,428 635.394,345	6	506.574,581 635.386,68	7.884

Punct început	X / Y	Punct sfârşit	X / Y	Lungime segment (** (m)
6	506.574,581 635.386,68	7	506.578,783 635.385,938	4.267
7	506.578,783 635.385,938	8	506.578,977 635.386,344	0.45
8	506.578,977 635.386,344	9	506.586,153 635.385,129	7.278
9	506.586,153 635.385,129	10	506.586,068 635.384,89	0.254
10	506.586,068 635.384,89	11	506.591,213 635.382,786	5.559
11	506.591,213 635.382,786	12	506.595,624 635.381,894	4.5
12	506.595,624 635.381,894	13	506.594,357 635.373,118	8.867
13	506.594,357 635.373,118	14	506.592,104 635.364,671	8.742
14	506.592,104 635.364,671	15	506.595,348 635.367,924	4.594
15	506.595,348 635.367,924	16	506.599,967 635.374,964	8.42
16	506.599,967 635.374,964	17	506.604,953 635.382,956	9.42
17	506.604,953 635.382,956	18	506.609,646 635.388,016	6.901
18	506.609,646 635.388,016	19	506.610,966 635.391,609	3.828
19	506.610,966 635.391,609	20	506.612,066 635.395,348	3.897
20	506.612,066 635.395,348	1	506.609,132 635.398,597	4.378

\*\* Lungimile segmentelor sunt determinate în planul de proiecție Stereo 70 și sunt rotunjite la 1 milimetru.

\*\*\* Distanța dintre puncte este formată din segmente cumulate ce sunt mai mici decât valoarea 1 milimetru.



**DATE DESPRE IMOBILUL NR. 1054**

Oficiul de Cadastru și Publicitate Imobiliară SUCEAVA  
Biroul de Cadastru și Publicitate Imobiliară Vatra Dornei

**A. Partea I. Descrierea imobilului**

TEREN Intravilan

Adresa: Loc. Dornisoara, Jud. Suceava

Nr. Crt	Nr cadastral Nr. topografic	Suprafața* (mp)	Observații / Referințe
A1		540	Sector cadastral:44 Teren imprejmuit;

**Construcții**

Crt	Nr cadastral Nr. topografic	Adresa	Observații / Referințe
A1.1		Loc. Dornisoara, Jud. Suceava	Nr. niveluri:1; S. construita la sol:22 mp; S. construita desfasurata:22 mp;
A1.2		Loc. Dornisoara, Jud. Suceava	Nr. niveluri:1; S. construita la sol:24 mp; S. construita desfasurata:24 mp;
A1.3		Loc. Dornisoara, Jud. Suceava	Nr. niveluri:1; S. construita la sol:25 mp; S. construita desfasurata:25 mp;

**B. Partea II. Proprietari și acte**

Inscrieri privitoare la dreptul de proprietate și alte drepturi reale		Referințe
/		
Act Normativ nr. 7, din 13/03/1996 emis de PARLAMENTUL ROMANIEI;		
B1	Intabulare, drept de PROPRIETATE, dobandit prin Lege, cota actuala 1/1, cota initiala 1/1 1) <b>NEIDENTIFICAT NEIDENTIFICAT</b>	A1
Act Administrativ nr. 6141, din 19/08/2022 emis de PRIMARIA COMUNEI POIANA STAMPEI;		
B2	SE NOTEAZA POSESIA FAPTICA IN FAVOAREA LUI 1) <b>HALIUC SORIN-FLORIN</b>	A1
Act Administrativ nr. 2981, din 31/03/2023 emis de PRIMARIA COMUNEI POIANA STAMPEI;		
B3	Intabulare, drept de PROPRIETATE, dobandit prin Lege, cota actuala 1/1, cota initiala 1/1 1) <b>HALIUC SORIN-FLORIN</b>	A1.1, A1.2, A1.3

**C. Partea III. SARCINI .**

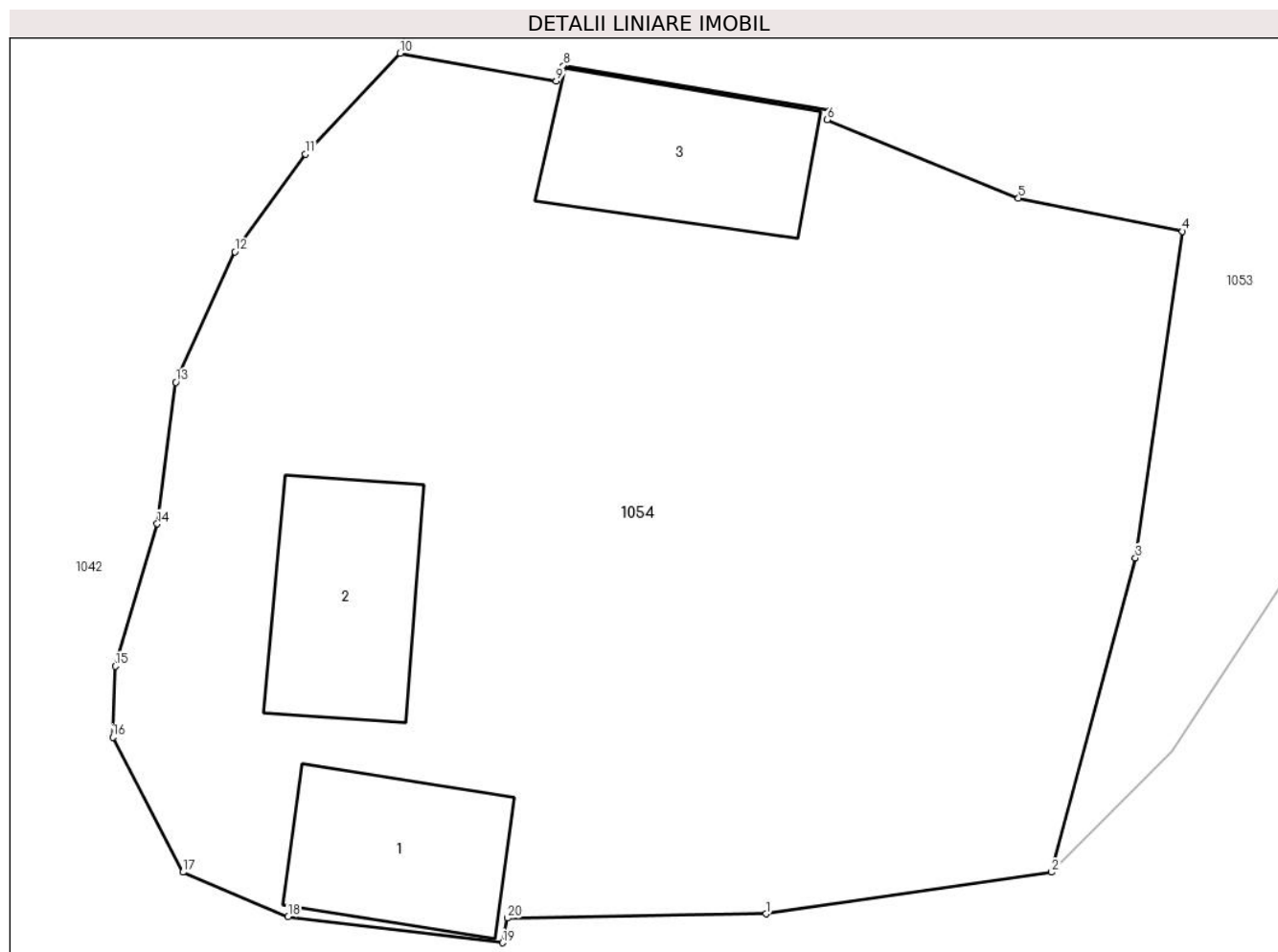
Inscrieri privind dezmembramintele dreptului de proprietate, drepturi reale de garanție și sarcini	Referințe
NU SUNT	

## Anexa Nr. 1 La Partea I

## Teren

Nr cadastral	Suprafața (mp)*	Observații / Referințe
	540	

\* Suprafața este determinată în planul de proiecție Stereo 70.



## Date referitoare la teren

Crt	Categorie folosință	Intra vilan	Suprafața (mp)	Tarla	Parcelă	Nr. topo	Observații / Referințe
1	curți constructii	DA	540	-	-	-	

## Date referitoare la construcții

Crt	Număr	Destinație construcție	Supraf. (mp)	Situație juridică	Observații / Referințe
A1.1		constructii anexa	22	Cu acte	Nr. niveluri:1; S. construita la sol:22 mp; S. construita desfasurata:22 mp;
A1.2		constructii anexa	24	Cu acte	Nr. niveluri:1; S. construita la sol:24 mp; S. construita desfasurata:24 mp;
A1.3		constructii anexa	25	Cu acte	Nr. niveluri:1; S. construita la sol:25 mp; S. construita desfasurata:25 mp;

## Lungime Segmente

1) Valorile lungimilor segmentelor sunt obținute din proiecție în plan.

Punct început	X / Y	Punct sfârșit	X / Y	Lungime segment (** (m)
1	506.584,419 635.363,552	2	506.592,104 635.364,671	7.766
2	506.592,104 635.364,671	3	506.594,357 635.373,118	8.742

Punct început	X / Y	Punct sfârșit	X / Y	Lungime segment (** (m)
3	506.594,357 635.373,118	4	506.595,624 635.381,894	8.867
4	506.595,624 635.381,894	5	506.591,213 635.382,786	4.5
5	506.591,213 635.382,786	6	506.586,068 635.384,89	5.559
6	506.586,068 635.384,89	7	506.586,153 635.385,129	0.254
7	506.586,153 635.385,129	8	506.578,977 635.386,344	7.278
8	506.578,977 635.386,344	9	506.578,783 635.385,938	0.45
9	506.578,783 635.385,938	10	506.574,581 635.386,68	4.267
10	506.574,581 635.386,68	11	506.572,034 635.383,965	3.723
11	506.572,034 635.383,965	12	506.570,136 635.381,346	3.234
12	506.570,136 635.381,346	13	506.568,55 635.377,838	3.85
13	506.568,55 635.377,838	14	506.568,048 635.374,034	3.837
14	506.568,048 635.374,034	15	506.566,917 635.370,205	3.993
15	506.566,917 635.370,205	16	506.566,853 635.368,297	1.909
16	506.566,853 635.368,297	17	506.568,741 635.364,671	4.088
17	506.568,741 635.364,671	18	506.571,571 635.363,472	3.074
18	506.571,571 635.363,472	19	506.577,34 635.362,773	5.811
19	506.577,34 635.362,773	20	506.577,47 635.363,437	0.677
20	506.577,47 635.363,437	1	506.584,419 635.363,552	6.95

\*\* Lungimile segmentelor sunt determinate în planul de proiecție Stereo 70 și sunt rotunjite la 1 milimetru.

\*\*\* Distanța dintre puncte este formată din segmente cumulate ce sunt mai mici decât valoarea 1 milimetru.





**DATE DESPRE IMOBILUL NR. 1055**

Oficiul de Cadastru și Publicitate Imobiliară SUCEAVA  
Biroul de Cadastru și Publicitate Imobiliară Vatra Dornei

**A. Partea I. Descrierea imobilului**

TEREN Intravilan

Adresa: Loc. Dornisoara, Jud. Suceava

Nr. Crt	Nr cadastral Nr. topografic	Suprafața* (mp)	Observații / Referințe
A1		241	Sector cadastral:44 Teren neimprejmuit;

**B. Partea II. Proprietari și acte**

Inscrieri privitoare la dreptul de proprietate și alte drepturi reale		Referințe
/		
Act Normativ nr. 1357, din 27/12/2001 emis de GUVERNUL ROMANIEI (H.G nr.1357 din 27.12.2001-inventarul bunurilor care aparțin domeniului public al comunei Poiana Stampei, pozitia 13);		
B1	Intabulare, drept de PROPRIETATE, dobândit prin Lege, cota actuala 1/1, cota initiala 1/1 1) COMUNA POIANA STAMPEI, CIF:5021250, DOMENIUL PUBLIC	A1

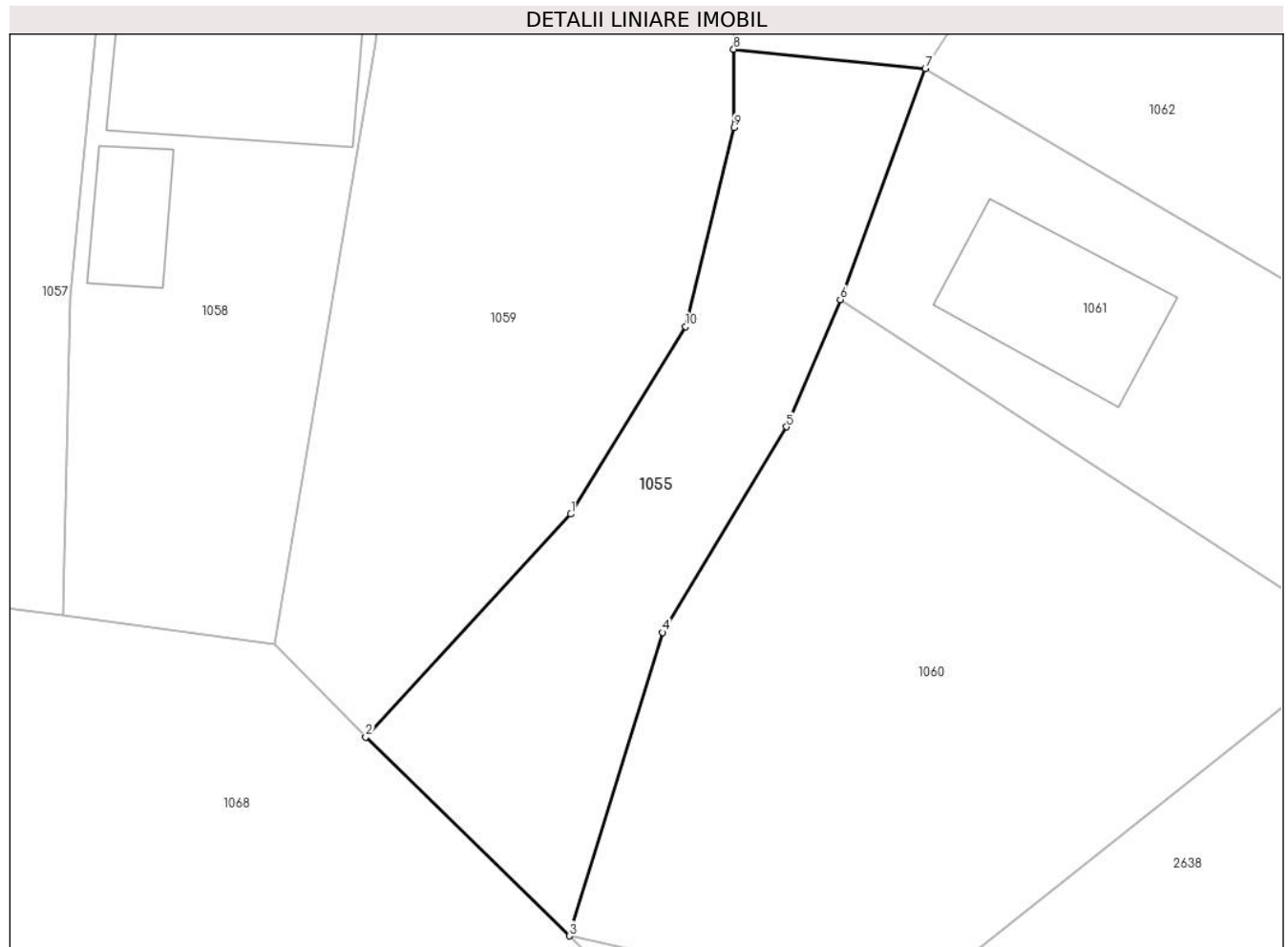
**C. Partea III. SARCINI .**

Inscrieri privind dezmembramintele dreptului de proprietate, drepturi reale de garanție și sarcini	Referințe
NU SUNT	

**Teren**

Nr cadastral	Suprafața (mp)*	Observații / Referințe
	241	

\* Suprafața este determinată în planul de proiecție Stereo 70.



**Date referitoare la teren**

Crt	Categorie folosință	Intravilan	Suprafața (mp)	Tarla	Parcelă	Nr. topo	Observații / Referințe
1	drum	DA	241	-	-	-	

**Lungime Segmente**

1) Valorile lungimilor segmentelor sunt obținute din proiecție în plan.

Punct început	X / Y	Punct sfârșit	X / Y	Lungime segment (** (m)
1	506.551,882 635.334,394	2	506.543,527 635.325,32	12.335
2	506.543,527 635.325,32	3	506.551,813 635.317,228	11.582
3	506.551,813 635.317,228	4	506.555,614 635.329,581	12.925
4	506.555,614 635.329,581	5	506.560,656 635.337,945	9.766
5	506.560,656 635.337,945	6	506.562,862 635.343,128	5.633

Punct început	X / Y	Punct sfârșit	X / Y	Lungime segment (** (m)
6	506.562,862 635.343,128	7	506.566,316 635.352,523	10.01
7	506.566,316 635.352,523	8	506.558,519 635.353,312	7.837
8	506.558,519 635.353,312	9	506.558,528 635.350,132	3.18
9	506.558,528 635.350,132	10	506.556,561 635.342,028	8.339
10	506.556,561 635.342,028	1	506.551,882 635.334,394	8.954

\*\* Lungimile segmentelor sunt determinate în planul de proiecție Stereo 70 și sunt rotunjite la 1 milimetru.

\*\*\* Distanța dintre puncte este formată din segmente cumulate ce sunt mai mici decât valoarea 1 milimetru.



**DATE DESPRE IMOBILUL NR. 1056**

Oficiul de Cadastru și Publicitate Imobiliară SUCEAVA  
Biroul de Cadastru și Publicitate Imobiliară Vatra Dornei

**A. Partea I. Descrierea imobilului**

TEREN Necunoscut

Adresa: Loc. Dornisoara, Jud. Suceava

Nr. Crt	Nr cadastral Nr. topografic	Suprafața* (mp)	Observații / Referințe
A1		1.491	Sector cadastral:44 Teren neimpregmuit;

**Construcții**

Crt	Nr cadastral Nr. topografic	Adresa	Observații / Referințe
A1.1		Loc. Dornisoara, Jud. Suceava	Nr. niveluri:1; S. construita la sol:31 mp; S. construita desfasurata:31 mp;

**B. Partea II. Proprietari și acte**

Inscrieri privitoare la dreptul de proprietate și alte drepturi reale	Referințe
/	
Act Normativ nr. 1357, din 27/12/2001 emis de GUVERNUL ROMANIEI (H.G nr.1357 din 27.12.2001-inventarul bunurilor care apartin domeniului public al comunei Poiana Stampei, pozitia 13);	
B1	Intabulare, drept de PROPRIETATE, dobandit prin Lege, cota actuala 1/1, cota initiala 1/1 1) COMUNA POIANA STAMPEI, CIF:5021250, DOMENIUL PUBLIC
Act Administrativ nr. 2981, din 31/03/2023 emis de PRIMARIA COMUNEI POIANA STAMPEI;	
B2	Intabulare, drept de PROPRIETATE, dobandit prin Lege, cota actuala 1/1, cota initiala 1/1 1) COMUNA POIANA STAMPEI, CIF:5021250

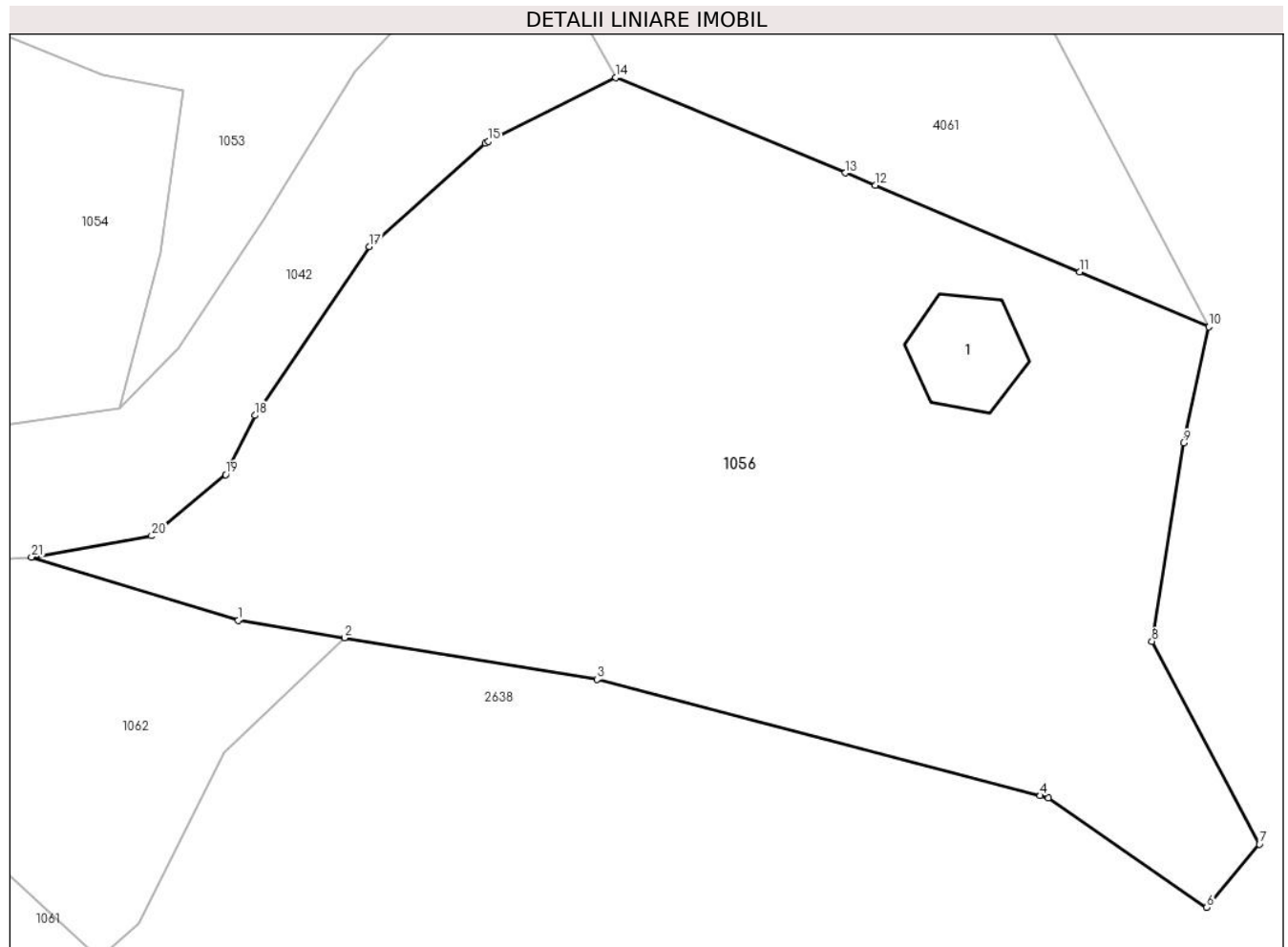
**C. Partea III. SARCINI .**

Inscrieri privind dezmembramintele dreptului de proprietate, drepturi reale de garanție și sarcini	Referințe
NU SUNT	

**Teren**

Nr cadastral	Suprafața (mp)*	Observații / Referințe
	1.491	

\* Suprafața este determinată în planul de proiecție Stereo 70.



**Date referitoare la teren**

Crt	Categorie folosință	Intra vilan	Suprafața (mp)	Tarla	Parcelă	Nr. topo	Observații / Referințe
1	curți constructii	DA	1.227	-	-	-	
2	curți constructii	NU	226	-	-	-	
3	curți constructii	NU	38	-	-	-	

**Date referitoare la construcții**

Crt	Număr	Destinație construcție	Supraf. (mp)	Situație juridică	Observații / Referințe
A1.1		construcții anexa	31	Cu acte	Nr. niveluri:1; S. construita la sol:31 mp; S. construita desfasurata:31 mp;

**Lungime Segmente**

1) Valorile lungimilor segmentelor sunt obținute din proiecție în plan.

Punct început	X / Y	Punct sfârșit	X / Y	Lungime segment (** (m)
1	506.598,579 635.353,183	2	506.604,34 635.352,234	5.839
3	506.618,056 635.349,975	4	506.642,132 635.343,675	24.887

Punct început	X / Y	Punct sfârșit	X / Y	Lungime segment (** (m)
2	506.604,34 635.352,234	3	506.618,056 635.349,975	13.901
4	506.642,132 635.343,675	5	506.642,575 635.343,559	0.458

Punct început	X / Y	Punct sfârșit	X / Y	Lungime segment (** (m)
5	506.642,575 635.343,559	6	506.651,168 635.337,601	10.456
7	506.654,032 635.341,038	8	506.648,189 635.352,037	12.455
9	506.649,908 635.362,807	10	506.651,283 635.369,109	6.45
11	506.644,267 635.372,084	12	506.633,18 635.376,785	12.042
13	506.631,551 635.377,461	14	506.619,088 635.382,628	13.492
15	506.612,155 635.379,162	16	506.611,984 635.379,077	0.191
17	506.605,683 635.373,463	18	506.599,496 635.364,297	11.059
19	506.597,892 635.361,089	20	506.593,882 635.357,766	5.208
21	506.587,351 635.356,62	1	506.598,579 635.353,183	11.742

Punct început	X / Y	Punct sfârșit	X / Y	Lungime segment (** (m)
6	506.651,168 635.337,601	7	506.654,032 635.341,038	4.474
8	506.648,189 635.352,037	9	506.649,908 635.362,807	10.906
10	506.651,283 635.369,109	11	506.644,267 635.372,084	7.621
12	506.633,18 635.376,785	13	506.631,551 635.377,461	1.764
14	506.619,088 635.382,628	15	506.612,155 635.379,162	7.751
16	506.611,984 635.379,077	17	506.605,683 635.373,463	8.439
18	506.599,496 635.364,297	19	506.597,892 635.361,089	3.587
20	506.593,882 635.357,766	21	506.587,351 635.356,62	6.631

\*\* Lungimile segmentelor sunt determinate în planul de proiecție Stereo 70 și sunt rotunjite la 1 milimetru.

\*\*\* Distanța dintre puncte este formată din segmente cumulate ce sunt mai mici decât valoarea 1 milimetru.





**DATE DESPRE IMOBILUL NR. 1057**

Oficiul de Cadastru și Publicitate Imobiliară SUCEAVA  
Biroul de Cadastru și Publicitate Imobiliară Vatra Dornei

**A. Partea I. Descrierea imobilului**

TEREN Intravilan

Adresa: Loc. Dornisoara, Jud. Suceava

Nr. Crt	Nr cadastral Nr. topografic	Suprafața* (mp)	Observații / Referințe
A1		360	Sector cadastral:44 Teren neimprejmuit;

**B. Partea II. Proprietari și acte**

Inscrieri privitoare la dreptul de proprietate și alte drepturi reale		Referințe
/		
Act Administrativ nr. 156, din 05/12/2023 emis de Consiliul Local al Comunei Poiana Stampei (In anexa se regaseste la pozitia nr. 29);		
B1	Intabulare, drept de PROPRIETATE, dobandit prin Lege, cota actuala 1/1, cota initiala 1/1 1) COMUNA POIANA STAMPEI, CIF:5021250, DOMENIUL PRIVAT	A1

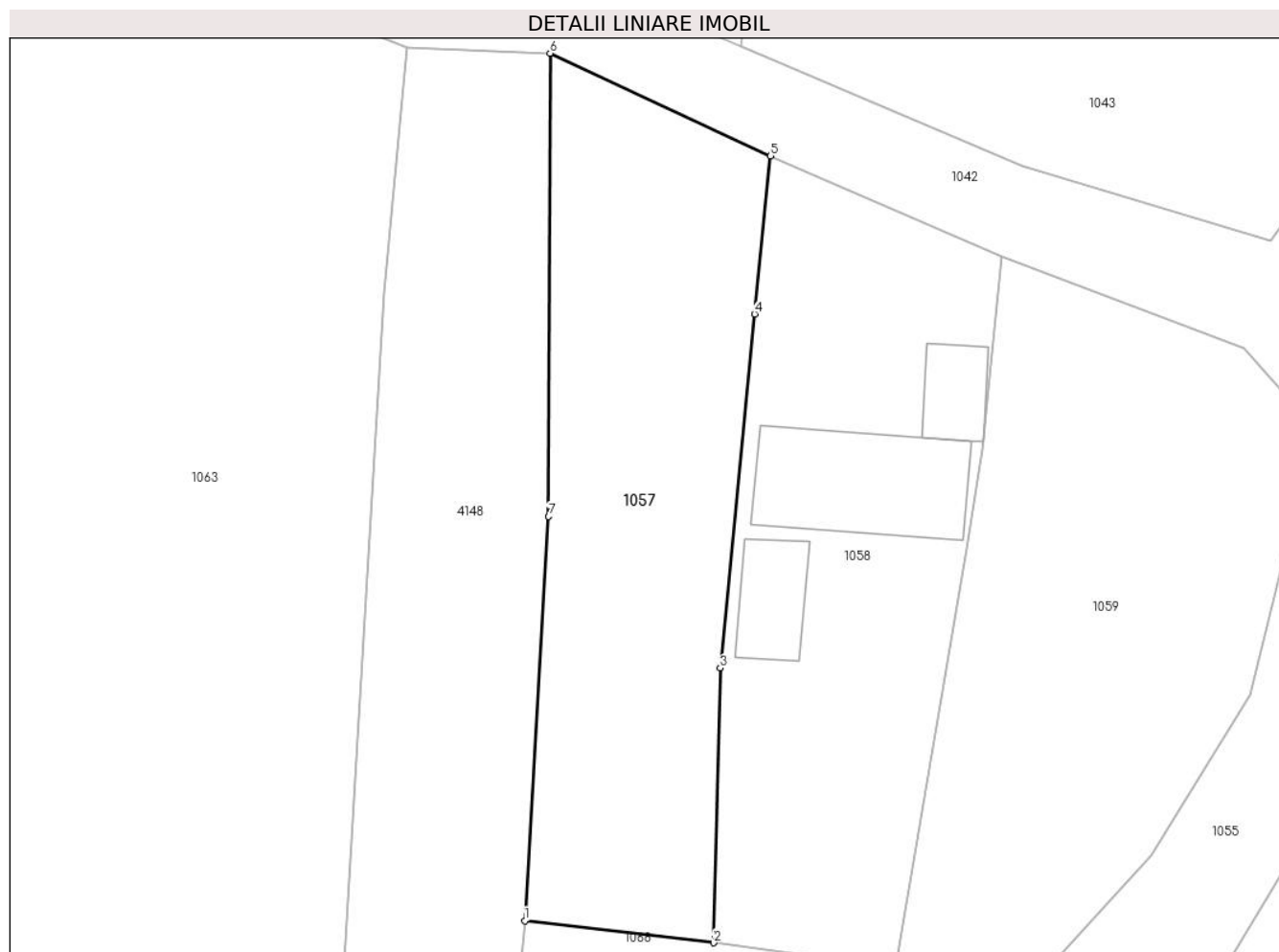
**C. Partea III. SARCINI .**

Inscrieri privind dezmembramintele dreptului de proprietate, drepturi reale de garanție și sarcini	Referințe
NU SUNT	

**Teren**

Nr cadastral	Suprafața (mp)*	Observații / Referințe
	360	

\* Suprafața este determinată în planul de proiecție Stereo 70.



**Date referitoare la teren**

Crt	Categorie folosință	Intravilan	Suprafața (mp)	Tarla	Parcelă	Nr. topo	Observații / Referințe
1	curți constructii	DA	360	-	-	-	

**Lungime Segmente**

1) Valorile lungimilor segmentelor sunt obținute din proiecție în plan.

Punct început	X / Y	Punct sfârșit	X / Y	Lungime segment (** (m)
1	506.522,253 635.331,341	2	506.531,176 635.330,295	8.984
2	506.531,176 635.330,295	3	506.531,498 635.343,278	12.987
3	506.531,498 635.343,278	4	506.533,121 635.360,009	16.81
4	506.533,121 635.360,009	5	506.533,882 635.367,465	7.495
5	506.533,882 635.367,465	6	506.523,452 635.372,324	11.506

Punct început	X / Y	Punct sfârșit	X / Y	Lungime segment (** (m)
6	506.523,452 635.372,324	7	506.523,385 635.350,437	21.887
7	506.523,385 635.350,437	1	506.522,253 635.331,341	19.13

\*\* Lungimile segmentelor sunt determinate în planul de proiecție Stereo 70 și sunt rotunjite la 1 milimetru.

\*\*\* Distanța dintre puncte este formată din segmente cumulate ce sunt mai mici decât valoarea 1 milimetru.



**DATE DESPRE IMOBILUL NR. 1058**

Oficiul de Cadastru și Publicitate Imobiliară SUCEAVA  
Biroul de Cadastru și Publicitate Imobiliară Vatra Dornei

**A. Partea I. Descrierea imobilului**

TEREN Intravilan

Adresa: Loc. Dornisoara, Jud. Suceava

Nr. Crt	Nr cadastral Nr. topografic	Suprafața* (mp)	Observații / Referințe
A1		377	Sector cadastral:44 Teren neimprijmit;

**Construcții**

Crt	Nr cadastral Nr. topografic	Adresa	Observații / Referințe
A1.1		Loc. Dornisoara, Jud. Suceava	Nr. niveluri:1; S. construita la sol:13 mp; S. construita desfasurata:13 mp;
A1.2		Loc. Dornisoara, Jud. Suceava	Nr. niveluri:1; S. construita la sol:47 mp; S. construita desfasurata:47 mp;
A1.3		Loc. Dornisoara, Jud. Suceava	Nr. niveluri:1; S. construita la sol:17 mp; S. construita desfasurata:17 mp;

**B. Partea II. Proprietari și acte**

Inscrieri privitoare la dreptul de proprietate și alte drepturi reale		Referințe
/		
Act Normativ nr. 7, din 13/03/1996 emis de PARLAMENTUL ROMANIEI;		
B1	Intabulare, drept de PROPRIETATE, dobandit prin Lege, cota actuala 1/1, cota initiala 1/1 1) NEIDENTIFICAT NEIDENTIFICAT	A1
Act Administrativ nr. 5056, din 31/05/2023 emis de PRIMARIA COMUNEI POIANA STAMPEI;		
B2	SE NOTEAZA POSESIA FAPTICA IN FAVOAREA LUI 1) CUREAN ILIE VALENTIN	A1
Act Administrativ nr. 2981, din 31/03/2023 emis de PRIMARIA COMUNEI POIANA STAMPEI;		
B3	Intabulare, drept de PROPRIETATE, dobandit prin Lege, cota actuala 1/1, cota initiala 1/1 1) CUREAN ILIE VALENTIN	A1.1, A1.2, A1.3

**C. Partea III. SARCINI .**

Inscrieri privind dezmembramintele dreptului de proprietate, drepturi reale de garanție și sarcini	Referințe
NU SUNT	

## Anexa Nr. 1 La Partea I

## Teren

Nr cadastral	Suprafața (mp)*	Observații / Referințe
	377	

\* Suprafața este determinată în planul de proiecție Stereo 70.



## Date referitoare la teren

Crt	Categorie folosință	Intravilan	Suprafața (mp)	Tarla	Parcelă	Nr. topo	Observații / Referințe
1	curți constructii	DA	377	-	-	-	

## Date referitoare la construcții

Crt	Număr	Destinație construcție	Supraf. (mp)	Situație juridică	Observații / Referințe
A1.1		constructii anexa	13	Cu acte	Nr. niveluri:1; S. construita la sol:13 mp; S. construita desfasurata:13 mp;
A1.2		constructii anexa	47	Cu acte	Nr. niveluri:1; S. construita la sol:47 mp; S. construita desfasurata:47 mp;
A1.3		constructii anexa	17	Cu acte	Nr. niveluri:1; S. construita la sol:17 mp; S. construita desfasurata:17 mp;

## Lungime Segmente

1) Valorile lungimilor segmentelor sunt obținute din proiecție în plan.

Punct început	X / Y	Punct sfârșit	X / Y	Lungime segment (** (m)
1	506.539,803 635.329,107	2	506.543,142 635.348,935	20.107
2	506.543,142 635.348,935	3	506.543,912 635.353,57	4.699

Punct început	X / Y	Punct sfârșit	X / Y	Lungime segment (** (m)
3	506.543,912 635.353,57	4	506.544,789 635.362,699	9.171
4	506.544,789 635.362,699	5	506.533,882 635.367,465	11.903
5	506.533,882 635.367,465	6	506.533,121 635.360,009	7.495
6	506.533,121 635.360,009	7	506.531,498 635.343,278	16.81
7	506.531,498 635.343,278	8	506.531,176 635.330,295	12.987
8	506.531,176 635.330,295	1	506.539,803 635.329,107	8.708

\*\* Lungimile segmentelor sunt determinate în planul de proiecție Stereo 70 și sunt rotunjite la 1 milimetru.

\*\*\* Distanța dintre puncte este formată din segmente cumulate ce sunt mai mici decât valoarea 1 milimetru.





**DATE DESPRE IMOBILUL NR. 1059**

Oficiul de Cadastru și Publicitate Imobiliară SUCEAVA  
Biroul de Cadastru și Publicitate Imobiliară Vatra Dornei

**A. Partea I. Descrierea imobilului**

TEREN Intravilan

Adresa: Loc. Dornisoara, Jud. Suceava

Nr. Crt	Nr cadastral Nr. topografic	Suprafața* (mp)	Observații / Referințe
A1		425	Sector cadastral:44 Teren neimprejmuit;

**B. Partea II. Proprietari și acte**

Inscrieri privitoare la dreptul de proprietate și alte drepturi reale		Referințe
/		
Act Normativ nr. 7, din 13/03/1996 emis de PARLAMENTUL ROMANIEI;		
B1	Intabulare, drept de PROPRIETATE, dobandit prin Lege, cota actuala 1/1, cota initiala 1/1 1) NEIDENTIFICAT NEIDENTIFICAT	A1
Act Administrativ nr. 5056, din 31/05/2023 emis de PRIMARIA COMUNEI POIANA STAMPEI;		
B2	SE NOTEAZA POSESIA FAPTICA IN FAVOAREA LUI 1) CUREAN IONEL VALENTIN	A1

**C. Partea III. SARCINI .**

Inscrieri privind dezmembramintele dreptului de proprietate, drepturi reale de garanție și sarcini	Referințe
NU SUNT	

### Teren

Nr cadastral	Suprafața (mp)*	Observații / Referințe
	425	

\* Suprafața este determinată în planul de proiecție Stereo 70.



### Date referitoare la teren

Crt	Categorie folosință	Intravilan	Suprafața (mp)	Tarla	Parcelă	Nr. topo	Observații / Referințe
1	curți constructii	DA	425	-	-	-	

### Lungime Segmente

1) Valorile lungimilor segmentelor sunt obținute din proiecție în plan.

Punct început	X / Y	Punct sfârșit	X / Y	Lungime segment (** (m)
1	506.539,803 635.329,107	2	506.543,527 635.325,32	5.311
2	506.543,527 635.325,32	3	506.551,882 635.334,394	12.335
3	506.551,882 635.334,394	4	506.556,561 635.342,028	8.954
4	506.556,561 635.342,028	5	506.558,528 635.350,132	8.339
5	506.558,528 635.350,132	6	506.558,519 635.353,312	3.18

Punct început	X / Y	Punct sfârșit	X / Y	Lungime segment (** (m)
6	506.558,519 635.353,312	7	506.558,512 635.355,852	2.54
7	506.558,512 635.355,852	8	506.556,278 635.358,394	3.384
8	506.556,278 635.358,394	9	506.544,789 635.362,699	12.269
9	506.544,789 635.362,699	10	506.543,912 635.353,57	9.171
10	506.543,912 635.353,57	11	506.543,142 635.348,935	4.699
11	506.543,142 635.348,935	1	506.539,803 635.329,107	20.107

\*\* Lungimile segmentelor sunt determinate în planul de proiecție Stereo 70 și sunt rotunjite la 1 milimetru.

\*\*\* Distanța dintre puncte este formată din segmente cumulate ce sunt mai mici decât valoarea 1 milimetru.



**DATE DESPRE IMOBILUL NR. 1060**

Oficiul de Cadastru și Publicitate Imobiliară SUCEAVA  
Biroul de Cadastru și Publicitate Imobiliară Vatra Dornei

**A. Partea I. Descrierea imobilului**

TEREN Intravilan

Adresa: Loc. Dornisoara, Jud. Suceava

Nr. Crt	Nr cadastral Nr. topografic	Suprafața* (mp)	Observații / Referințe
A1		497	Sector cadastral:44 Teren neimprejmuit;

**B. Partea II. Proprietari și acte**

Inscrieri privitoare la dreptul de proprietate și alte drepturi reale	Referințe
/	
Act Administrativ nr. 156, din 05/12/2023 emis de Consiliul Local al Comunei Poiana Stampei (In anexa se regaseste la pozitia nr. 30);	
B1	A1
Intabulare, drept de PROPRIETATE, dobandit prin Lege, cota actuala 1/1, cota initiala 1/1 1) COMUNA POIANA STAMPEI, CIF:5021250, DOMENIUL PRIVAT	

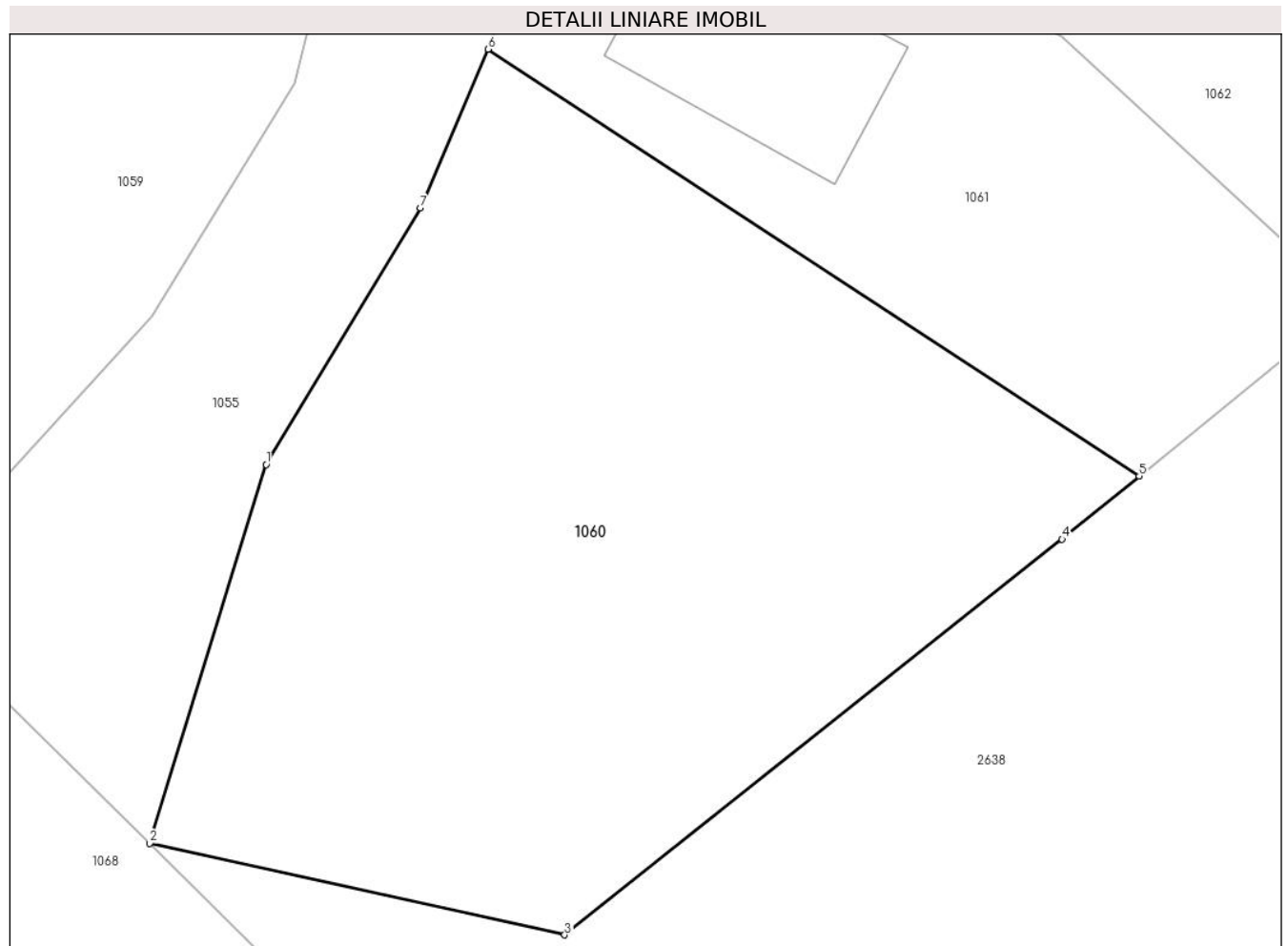
**C. Partea III. SARCINI .**

Inscrieri privind dezmembramintele dreptului de proprietate, drepturi reale de garanție și sarcini	Referințe
NU SUNT	

**Teren**

Nr cadastral	Suprafața (mp)*	Observații / Referințe
	497	

\* Suprafața este determinată în planul de proiecție Stereo 70.



**Date referitoare la teren**

Crt	Categorie folosință	Intravilan	Suprafața (mp)	Tarla	Parcelă	Nr. topo	Observații / Referințe
1	curți constructii	DA	497	-	-	-	

**Lungime Segmente**

1) Valorile lungimilor segmentelor sunt obținute din proiecție în plan.

Punct început	X / Y	Punct sfârșit	X / Y	Lungime segment (** (m)
1	506.555,614 635.329,581	2	506.551,813 635.317,228	12.925
2	506.551,813 635.317,228	3	506.565,36 635.314,239	13.873
3	506.565,36 635.314,239	4	506.581,609 635.327,145	20.751
4	506.581,609 635.327,145	5	506.584,124 635.329,202	3.249
5	506.584,124 635.329,202	6	506.562,862 635.343,128	25.417

Punct început	X / Y	Punct sfârșit	X / Y	Lungime segment (** (m)
6	506.562,862 635.343,128	7	506.560,656 635.337,945	5.633
7	506.560,656 635.337,945	1	506.555,614 635.329,581	9.766

\*\* Lungimile segmentelor sunt determinate în planul de proiecție Stereo 70 și sunt rotunjite la 1 milimetru.

\*\*\* Distanța dintre puncte este formată din segmente cumulate ce sunt mai mici decât valoarea 1 milimetru.





**DATE DESPRE IMOBILUL NR. 1061**

Oficiul de Cadastru și Publicitate Imobiliară SUCEAVA  
Biroul de Cadastru și Publicitate Imobiliară Vatra Dornei

**A. Partea I. Descrierea imobilului**

TEREN Intravilan

Adresa: Loc. Dornisoara, Jud. Suceava

Nr. Crt	Nr cadastral Nr. topografic	Suprafața* (mp)	Observații / Referințe
A1		278	Sector cadastral:44 Teren neimpregmuit;

**Construcții**

Crt	Nr cadastral Nr. topografic	Adresa	Observații / Referințe
A1.1		Loc. Dornisoara, Jud. Suceava	Nr. niveluri:1; S. construita la sol:43 mp; S. construita desfasurata:43 mp;

**B. Partea II. Proprietari și acte**

Inscrieri privitoare la dreptul de proprietate și alte drepturi reale		Referințe
/		
Act Normativ nr. 7, din 13/03/1996 emis de PARLAMENTUL ROMANIEI;		
B1	Intabulare, drept de PROPRIETATE, dobandit prin Lege, cota actuala 1/1, cota initiala 1/1 1) NEIDENTIFICAT NEIDENTIFICAT	A1
Act Administrativ nr. 5056, din 31/05/2023 emis de PRIMARIA COMUNEI POIANA STAMPEI;		
B2	SE NOTEAZA POSESIA FAPTICA IN FAVOAREA LUI 1) PILUG AUGUSTINA	A1
Act Administrativ nr. 2981, din 31/03/2023 emis de PRIMARIA COMUNEI POIANA STAMPEI;		
B3	Intabulare, drept de PROPRIETATE, dobandit prin Lege, cota actuala 1/1, cota initiala 1/1 1) PILUG AUGUSTINA	A1.1

**C. Partea III. SARCINI .**

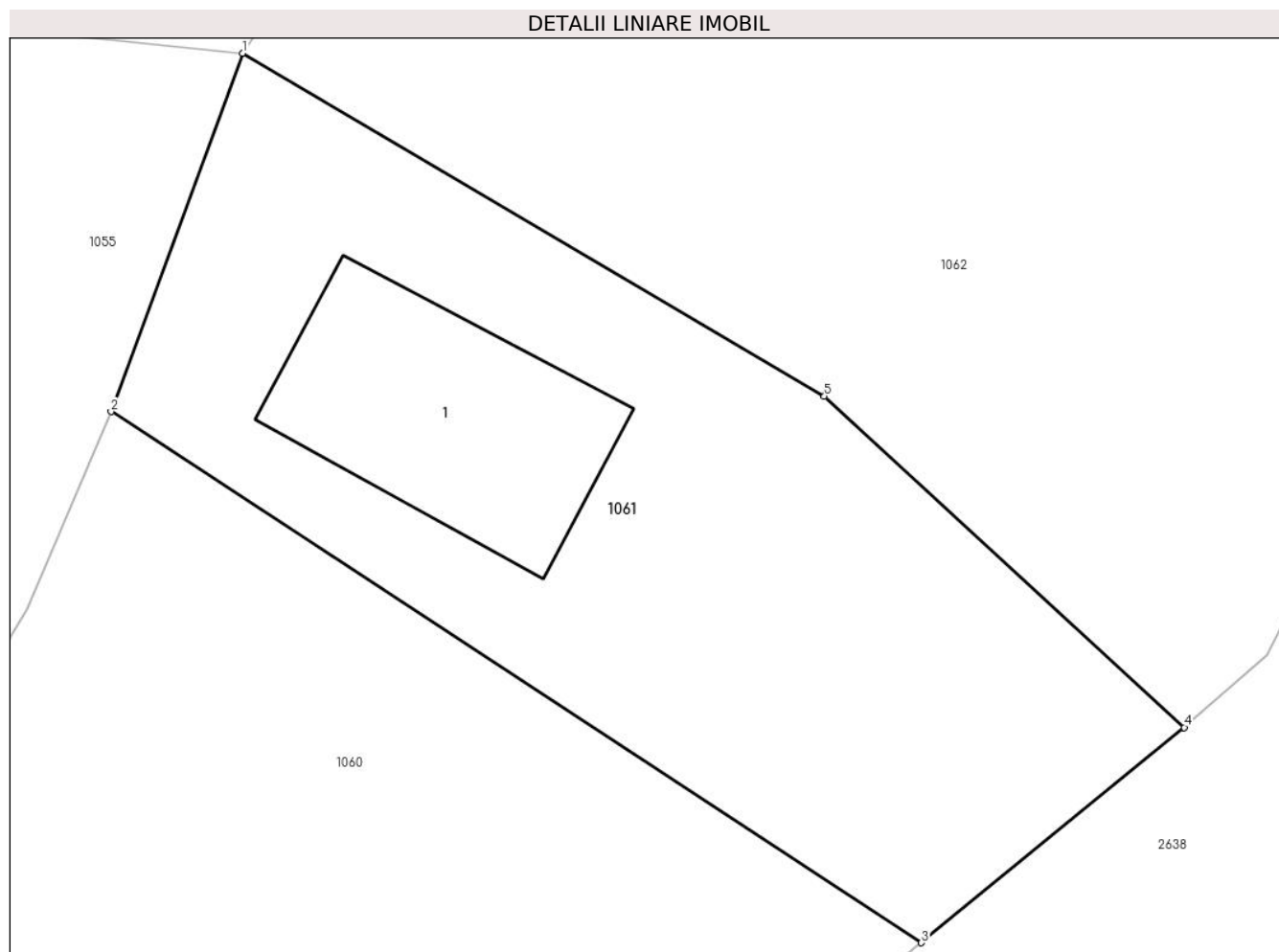
Inscrieri privind dezmembramintele dreptului de proprietate, drepturi reale de garanție și sarcini	Referințe
NU SUNT	

## Anexa Nr. 1 La Partea I

## Teren

Nr cadastral	Suprafața (mp)*	Observații / Referințe
	278	

\* Suprafața este determinată în planul de proiecție Stereo 70.



## Date referitoare la teren

Crt	Categorie folosință	Intravilan	Suprafața (mp)	Tarla	Parcelă	Nr. topo	Observații / Referințe
1	curți constructii	DA	278	-	-	-	

## Date referitoare la construcții

Crt	Număr	Destinație construcție	Supraf. (mp)	Situație juridică	Observații / Referințe
A1.1		constructii anexa	43	Cu acte	Nr. niveluri:1; S. construita la sol:43 mp; S. construita desfasurata:43 mp;

## Lungime Segmente

1) Valorile lungimilor segmentelor sunt obținute din proiecție în plan.

Punct început	X / Y	Punct sfârșit	X / Y	Lungime segment (** (m)
1	506.566,316 635.352,523	2	506.562,862 635.343,128	10.01
2	506.562,862 635.343,128	3	506.584,124 635.329,202	25.417
3	506.584,124 635.329,202	4	506.591,024 635.334,845	8.914
4	506.591,024 635.334,845	5	506.581,579 635.343,527	12.829

Punct început	X / Y	Punct sfârșit	X / Y	Lungime segment (** (m)
5	506.581,579 635.343,527	1	506.566,316 635.352,523	17.717

\*\* Lungimile segmentelor sunt determinate în planul de proiecție Stereo 70 și sunt rotunjite la 1 milimetru.

\*\*\* Distanța dintre puncte este formată din segmente cumulate ce sunt mai mici decât valoarea 1 milimetru.



**DATE DESPRE IMOBILUL NR. 1062**

Oficiul de Cadastru și Publicitate Imobiliară SUCEAVA  
Biroul de Cadastru și Publicitate Imobiliară Vatra Dornei

**A. Partea I. Descrierea imobilului**

TEREN Intravilan

Adresa: Loc. Dornisoara, Jud. Suceava

Nr. Crt	Nr cadastral Nr. topografic	Suprafața* (mp)	Observații / Referințe
A1		410	Sector cadastral:44 Teren neimprejmuit;

**B. Partea II. Proprietari și acte**

Inscrieri privitoare la dreptul de proprietate și alte drepturi reale		Referințe
/		
Act Administrativ nr. 156, din 05/12/2023 emis de Consiliul Local al Comunei Poiana Stampei (In anexa se regaseste la pozitia nr. 31);		
B1	Intabulare, drept de PROPRIETATE, dobandit prin Lege, cota actuala 1/1, cota initiala 1/1 1) COMUNA POIANA STAMPEI, CIF:5021250, DOMENIUL PRIVAT	A1

**C. Partea III. SARCINI .**

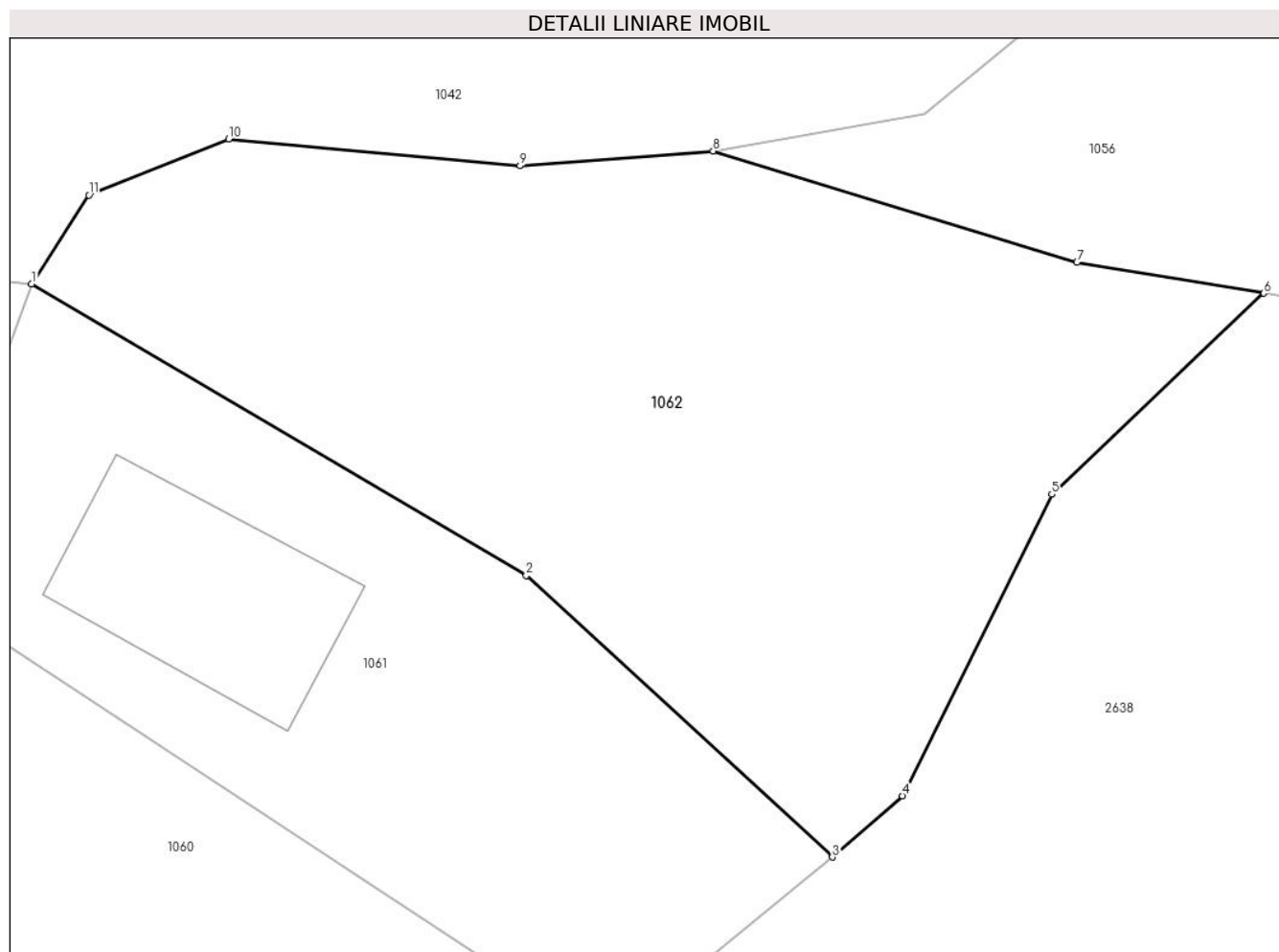
Inscrieri privind dezmembramintele dreptului de proprietate, drepturi reale de garanție și sarcini	Referințe
NU SUNT	

## Anexa Nr. 1 La Partea I

## Teren

Nr cadastral	Suprafața (mp)*	Observații / Referințe
	410	

\* Suprafața este determinată în planul de proiecție Stereo 70.



## Date referitoare la teren

Crt	Categorie folosință	Intravilan	Suprafața (mp)	Tarla	Parcelă	Nr. topo	Observații / Referințe
1	curți constructii	DA	410	-	-	-	

## Lungime Segmente

1) Valorile lungimilor segmentelor sunt obținute din proiecție în plan.

Punct început	X / Y	Punct sfârșit	X / Y	Lungime segment (** (m)
1	506.566,316 635.352,523	2	506.581,579 635.343,527	17.717
2	506.581,579 635.343,527	3	506.591,024 635.334,845	12.829
3	506.591,024 635.334,845	4	506.593,186 635.336,732	2.87
4	506.593,186 635.336,732	5	506.597,8 635.346,032	10.382
5	506.597,8 635.346,032	6	506.604,34 635.352,234	9.013

Punct început	X / Y	Punct sfârșit	X / Y	Lungime segment (** (m)
6	506.604,34 635.352,234	7	506.598,579 635.353,183	5.839
7	506.598,579 635.353,183	8	506.587,351 635.356,62	11.742
8	506.587,351 635.356,62	9	506.581,393 635.356,162	5.976
9	506.581,393 635.356,162	10	506.572,398 635.356,991	9.033
10	506.572,398 635.356,991	11	506.568,081 635.355,264	4.65
11	506.568,081 635.355,264	1	506.566,316 635.352,523	3.26

\*\* Lungimile segmentelor sunt determinate în planul de proiecție Stereo 70 și sunt rotunjite la 1 milimetru.

\*\*\* Distanța dintre puncte este formată din segmente cumulate ce sunt mai mici decât valoarea 1 milimetru.





**DATE DESPRE IMOBILUL NR. 1063**

Oficiul de Cadastru și Publicitate Imobiliară SUCEAVA  
Biroul de Cadastru și Publicitate Imobiliară Vatra Dornei

**A. Partea I. Descrierea imobilului**

TEREN Intravilan

Adresa: Loc. Dornisoara, Jud. Suceava

Nr. Crt	Nr cadastral Nr. topografic	Suprafața* (mp)	Observații / Referințe
A1	34346	1.839	Sector cadastral:44 Teren neimprejmuit;

**B. Partea II. Proprietari și acte**

Inscrieri privitoare la dreptul de proprietate și alte drepturi reale		Referințe
<b>20329 / 09/12/2021</b>		
Act Administrativ nr. 104, din 25/11/2021 emis de Comuna Poiana Stampei (HCL ; act administrativ nr 8731 din 26.11.2021, emis de Comuna Poiana Stampei);		
B1	Intabulare, drept de PROPRIETATE, dobandit prin Lege, cota actuala 1/1, cota initiala 1/1 1) COMUNA POIANA STAMPEI, CIF:5021250, - DOMENIUL PRIVAT	A1

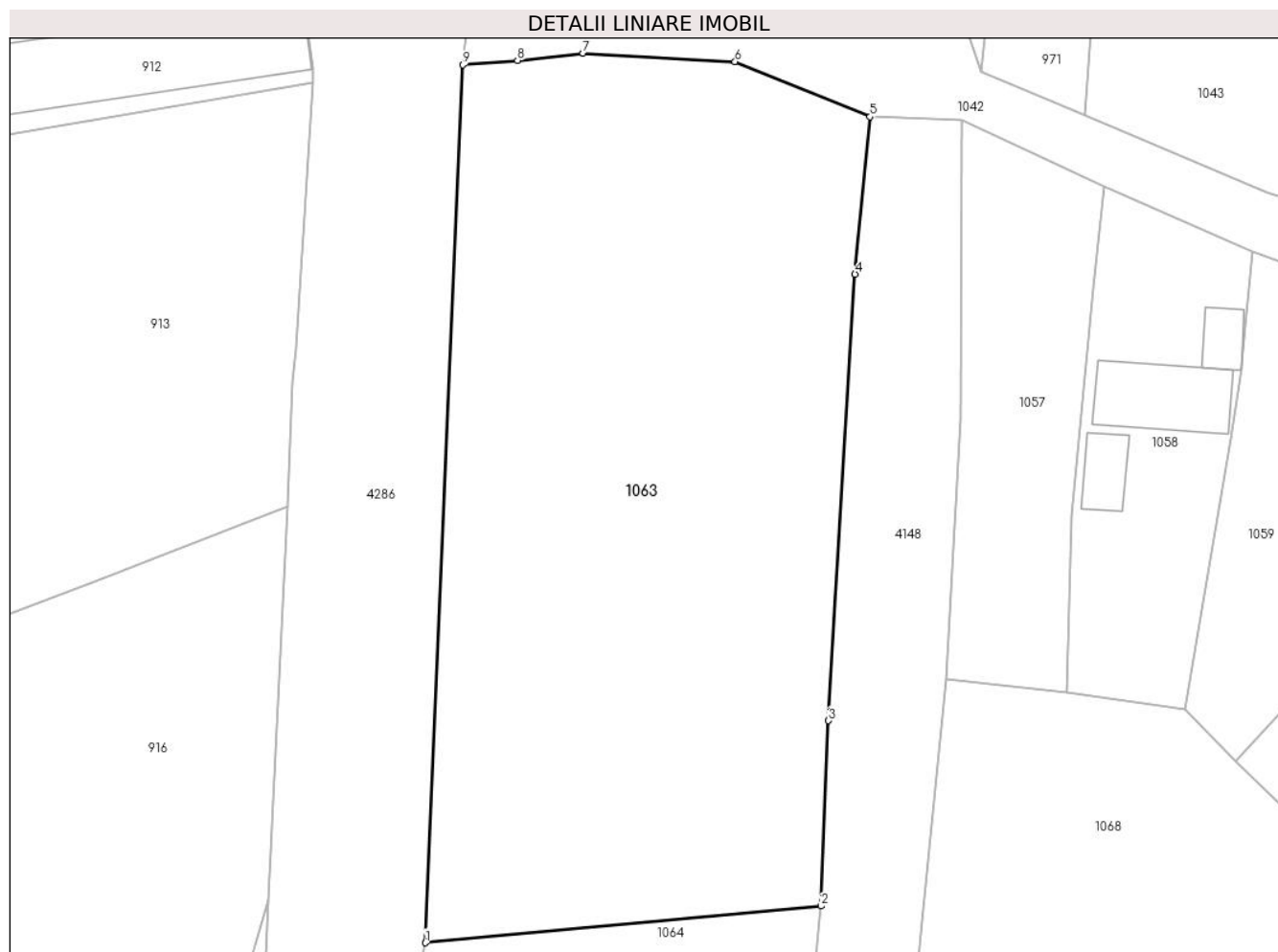
**C. Partea III. SARCINI .**

Inscrieri privind dezmembramintele dreptului de proprietate, drepturi reale de garanție și sarcini	Referințe
NU SUNT	

**Teren**

Nr cadastral	Suprafața (mp)*	Observații / Referințe
34346	1.839	

\* Suprafața este determinată în planul de proiecție Stereo 70.



**Date referitoare la teren**

Crt	Categorie folosință	Intravilan	Suprafața (mp)	Tarla	Parcelă	Nr. topo	Observații / Referințe
1	faneata	DA	1.839	-	-	-	Imobil neimprejmuit.

**Lungime Segmente**

1) Valorile lungimilor segmentelor sunt obținute din proiecție în plan.

Punct început	X / Y	Punct sfârșit	X / Y	Lungime segment (** (m)
1	506.484,03 635.311,957	2	506.513,106 635.314,648	29.2
2	506.513,106 635.314,648	3	506.513,643 635.328,256	13.619
3	506.513,643 635.328,256	4	506.515,591 635.361,013	32.815
4	506.515,591 635.361,013	5	506.516,691 635.372,562	11.601
5	506.516,691 635.372,562	6	506.506,779 635.376,612	10.707

Punct început	X / Y	Punct sfârşit	X / Y	Lungime segment (** (m)
6	506.506,779 635.376,612	7	506.495,617 635.377,227	11.179
7	506.495,617 635.377,227	8	506.490,81 635.376,696	4.836
8	506.490,81 635.376,696	9	506.486,783 635.376,377	4.04
9	506.486,783 635.376,377	1	506.484,03 635.311,957	64.479

\*\* Lungimile segmentelor sunt determinate în planul de proiecție Stereo 70 și sunt rotunjite la 1 milimetru.

\*\*\* Distanța dintre puncte este formată din segmente cumulate ce sunt mai mici decât valoarea 1 milimetru.



**DATE DESPRE IMOBILUL NR. 1064**

Oficiul de Cadastru și Publicitate Imobiliară SUCEAVA  
Biroul de Cadastru și Publicitate Imobiliară Vatra Dornei

**A. Partea I. Descrierea imobilului**

TEREN Intravilan

Adresa: Loc. Dornisoara, Jud. Suceava

Nr. Crt	Nr cadastral Nr. topografic	Suprafața* (mp)	Observații / Referințe
A1		1.550	Sector cadastral:44 Teren neimprejmuit;

**B. Partea II. Proprietari și acte**

Inscrieri privitoare la dreptul de proprietate și alte drepturi reale		Referințe
/		
Act Normativ nr. 7, din 13/03/1996 emis de PARLAMENTUL ROMANIEI;		
B1	Intabulare, drept de PROPRIETATE, dobândit prin Lege, cota actuala 1/1, cota initiala 1/1 1) NEIDENTIFICAT NEIDENTIFICAT	A1
Act Administrativ nr. 5056, din 31/05/2023 emis de PRIMARIA COMUNEI POIANA STAMPEI;		
B2	SE NOTEAZA POSESIA FAPTICA IN FAVOAREA LUI 1) PILUG RUDOLF	A1

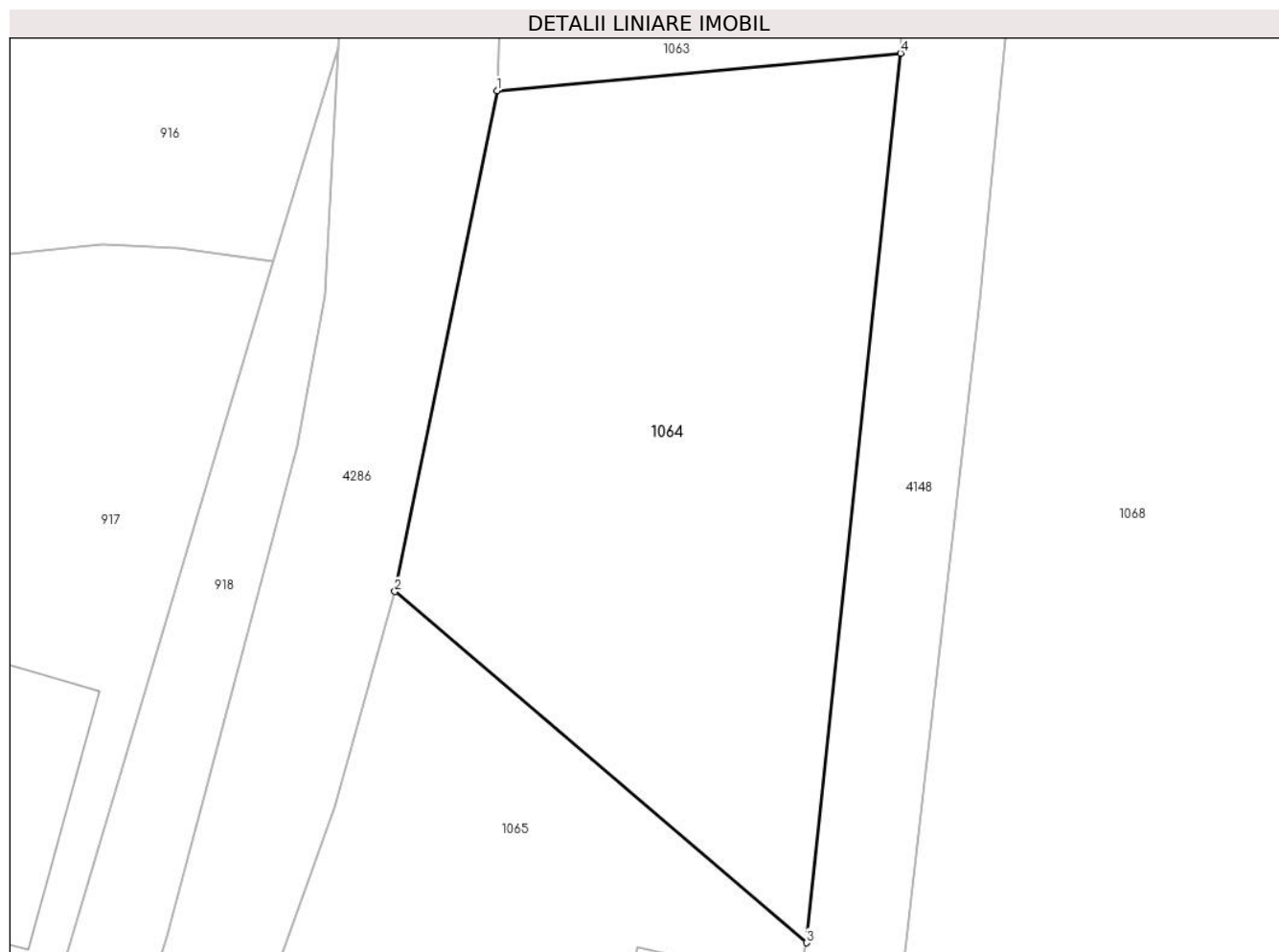
**C. Partea III. SARCINI .**

Inscrieri privind dezmembramintele dreptului de proprietate, drepturi reale de garanție și sarcini	Referințe
NU SUNT	

**Teren**

Nr cadastral	Suprafața (mp)*	Observații / Referințe
	1.550	

\* Suprafața este determinată în planul de proiecție Stereo 70.



**Date referitoare la teren**

Crt	Categorie folosință	Intravilan	Suprafața (mp)	Tarla	Parcelă	Nr. topo	Observații / Referințe
1	curți constructii	DA	1.550	-	-	-	

**Lungime Segmente**

1) Valorile lungimilor segmentelor sunt obținute din proiecție în plan.

Punct început	X / Y	Punct sfârșit	X / Y	Lungime segment (** (m)
1	506.484,03 635.311,957	2	506.476,67 635.275,885	36.815
2	506.476,67 635.275,885	3	506.506,325 635.250,581	38.983
3	506.506,325 635.250,581	4	506.513,106 635.314,648	64.425
4	506.513,106 635.314,648	1	506.484,03 635.311,957	29.2

**\*\* Lungimile segmentelor sunt determinate în planul de proiecție Stereo 70 și sunt rotunjite la 1 milimetru.**

**\*\*\* Distanța dintre puncte este formată din segmente cumulate ce sunt mai mici decât valoarea 1 milimetru.**





**DATE DESPRE IMOBILUL NR. 1065**

Oficiul de Cadastru și Publicitate Imobiliară SUCEAVA  
Biroul de Cadastru și Publicitate Imobiliară Vatra Dornei

**A. Partea I. Descrierea imobilului**

Nr. CF vechi:5 a com. cad. Dornisoara  
Nr. cadastral vechi:14

TEREN Intravilan

Adresa: Loc. Dornisoara, Jud. Suceava

Nr. Crt	Nr cadastral Nr. topografic	Suprafața* (mp)	Observații / Referințe
A1	30461	3.650	Sector cadastral:44 Teren neimprejmuit;

**Construcții**

Crt	Nr cadastral Nr. topografic	Adresa	Observații / Referințe
A1.1	30461	Loc. Dornisoara, Jud. Suceava	Nr. niveluri:1; S. construita la sol:115 mp; hală gater
A1.2	30461	Loc. Dornisoara, Jud. Suceava	Nr. niveluri:1; S. construita la sol:26 mp; hală pentru prelucrarea lemnului
A1.3	30461	Loc. Dornisoara, Jud. Suceava	Nr. niveluri:1; S. construita la sol:269 mp; S. construita desfasurata:269 mp;
A1.4	30461	Loc. Dornisoara, Jud. Suceava	Nr. niveluri:1; S. construita la sol:22 mp; S. construita desfasurata:22 mp;
A1.5	30461	Loc. Dornisoara, Jud. Suceava	Nr. niveluri:1; S. construita la sol:32 mp; S. construita desfasurata:32 mp;
A1.6	30461	Loc. Dornisoara, Jud. Suceava	Nr. niveluri:1; S. construita la sol:15 mp; S. construita desfasurata:15 mp;
A1.7	30461	Loc. Dornisoara, Jud. Suceava	Nr. niveluri:1; S. construita la sol:80 mp; S. construita desfasurata:80 mp;
A1.8	30461	Loc. Dornisoara, Jud. Suceava	Nr. niveluri:1; S. construita la sol:62 mp; S. construita desfasurata:62 mp;

**B. Partea II. Proprietari și acte**

Inscrieri privitoare la dreptul de proprietate și alte drepturi reale		Referințe
<b>4517 / 15/08/2007</b>		
Act Notarial nr. 2425, din 15/08/2007 emis de BNP Niculina Vasilut;		
B1	Intabulare, drept de PROPRIETATE, dobandit prin Conventie, cota actuala 1/1, cota initiala 1/1 1) SC DIORITUL SRL, CIF:14306426 OBSERVATII: (provenita din conversia CF 5 a com. cad. Dornisoara)	A1, A1.1, A1.2
/		
Act Administrativ nr. 2981, din 31/03/2023 emis de PRIMĂRIA COMUNEI POIANA STAMPEI;		
B2	Intabulare, drept de PROPRIETATE, dobandit prin Lege, cota actuala 1/1, cota initiala 1/1 1) SC DIORITUL SRL, CIF:14306426	A1.3, A1.4, A1.5, A1.6, A1.7, A1.8

**C. Partea III. SARCINI**

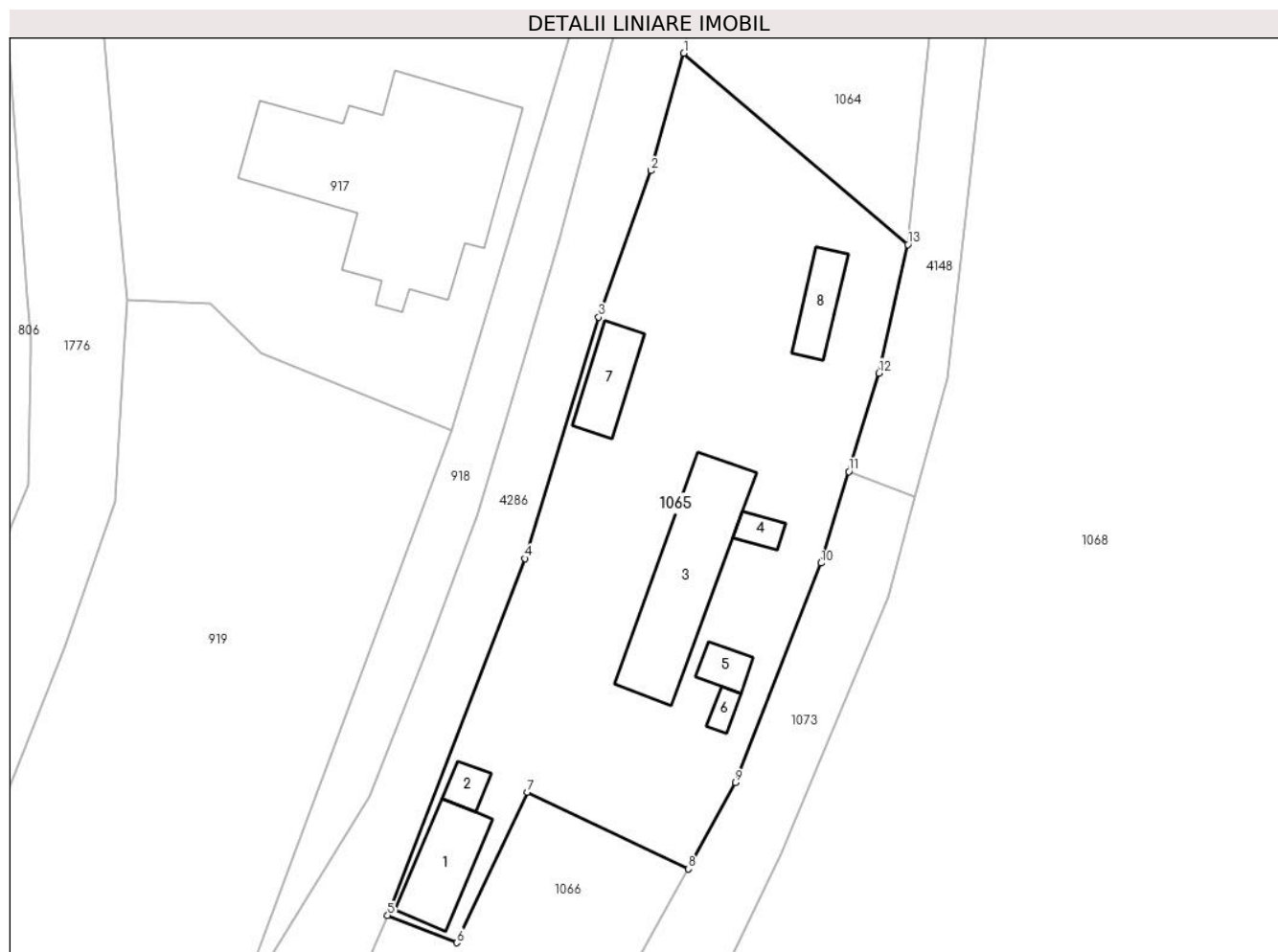
Inscrieri privind dezmembramintele dreptului de proprietate, drepturi reale de garanție și sarcini		Referințe
<b>2263 / 10/02/2014</b>		
Act Notarial nr. 269, din 10/02/2014 emis de Vasilut Niculina;		
C3	se notează radierea dreptului de ipotecă și a interdicțiilor înscrise în favoarea Băncii Comerciale Române SA	A1, A1.1, A1.2

## Anexa Nr. 1 La Partea I

## Teren

Nr cadastral	Suprafața (mp)*	Observații / Referințe
30461	3.650	

\* Suprafața este determinată în planul de proiecție Stereo 70.



## Date referitoare la teren

Crt	Categorie folosință	Intravilan	Suprafața (mp)	Tarla	Parcelă	Nr. topo	Observații / Referințe
1	curți constructii	DA	3.650	-	-	-	

## Date referitoare la construcții

Crt	Număr	Destinație construcție	Supraf. (mp)	Situație juridică	Observații / Referințe
A1.1	30461	construcții industriale și edilitare	115	Cu acte	Nr. niveluri:1; S. construită la sol:115 mp; hală gater
A1.2	30461	construcții industriale și edilitare	26	Cu acte	Nr. niveluri:1; S. construită la sol:26 mp; hală pentru prelucrarea lemnului
A1.3	30461	construcții anexa	269	Cu acte	Nr. niveluri:1; S. construită la sol:269 mp; S. construită desfasurată:269 mp;
A1.4	30461	construcții anexa	22	Cu acte	Nr. niveluri:1; S. construită la sol:22 mp; S. construită desfasurată:22 mp;
A1.5	30461	construcții anexa	32	Cu acte	Nr. niveluri:1; S. construită la sol:32 mp; S. construită desfasurată:32 mp;
A1.6	30461	construcții anexa	15	Cu acte	Nr. niveluri:1; S. construită la sol:15 mp; S. construită desfasurată:15 mp;
A1.7	30461	construcții anexa	80	Cu acte	Nr. niveluri:1; S. construită la sol:80 mp; S. construită desfasurată:80 mp;
A1.8	30461	construcții anexa	62	Cu acte	Nr. niveluri:1; S. construită la sol:62 mp; S. construită desfasurată:62 mp;

**Lungime Segmente**

1) Valorile lungimilor segmentelor sunt obținute din proiecție în plan.

Punct început	X / Y	Punct sfârșit	X / Y	Lungime segment (** (m)
1	506.476,67 635.275,885	2	506.472,333 635.260,343	16.136
2	506.472,333 635.260,343	3	506.465,381 635.240,958	20.594
3	506.465,381 635.240,958	4	506.455,654 635.209,029	33.378
4	506.455,654 635.209,029	5	506.437,451 635.161,813	50.603
5	506.437,451 635.161,813	6	506.446,616 635.158,201	9.851
6	506.446,616 635.158,201	7	506.455,926 635.178,113	21.981
7	506.455,926 635.178,113	8	506.477,299 635.167,982	23.653
8	506.477,299 635.167,982	9	506.483,516 635.179,381	12.984
9	506.483,516 635.179,381	10	506.494,841 635.208,437	31.185
10	506.494,841 635.208,437	11	506.498,533 635.220,555	12.668
11	506.498,533 635.220,555	12	506.502,493 635.233,554	13.589
12	506.502,493 635.233,554	13	506.506,325 635.250,581	17.453
13	506.506,325 635.250,581	1	506.476,67 635.275,885	38.983

\*\* Lungimile segmentelor sunt determinate în planul de proiecție Stereo 70 și sunt rotunjite la 1 milimetru.

\*\*\* Distanța dintre puncte este formată din segmente cumulate ce sunt mai mici decât valoarea 1 milimetru.



**DATE DESPRE IMOBILUL NR. 1066**

Oficiul de Cadastru și Publicitate Imobiliară SUCEAVA  
Biroul de Cadastru și Publicitate Imobiliară Vatra Dornei

**A. Partea I. Descrierea imobilului**

TEREN Intravilan

Adresa: Loc. Dornisoara, Jud. Suceava

Nr. Crt	Nr cadastral Nr. topografic	Suprafața* (mp)	Observații / Referințe
A1		1.207	Sector cadastral:44 Teren neimprejmit;

**B. Partea II. Proprietari și acte**

Inscrieri privitoare la dreptul de proprietate și alte drepturi reale		Referințe
/		
Act Normativ nr. 7, din 13/03/1996 emis de PARLAMENTUL ROMANIEI;		
B1	Intabulare, drept de PROPRIETATE, dobandit prin Lege, cota actuala 1/1, cota initiala 1/1 1) NEIDENTIFICAT NEIDENTIFICAT	A1
Act Administrativ nr. 5056, din 31/05/2023 emis de PRIMARIA COMUNEI POIANA STAMPEI;		
B2	SE NOTEAZA POSESIA FAPTICA IN FAVOAREA LUI 1) PILUG RUDOLF	A1

**C. Partea III. SARCINI .**

Inscrieri privind dezmembramintele dreptului de proprietate, drepturi reale de garanție și sarcini	Referințe
NU SUNT	

**Teren**

Nr cadastral	Suprafața (mp)*	Observații / Referințe
	1.207	

\* Suprafața este determinată în planul de proiecție Stereo 70.



**Date referitoare la teren**

Crt	Categorie folosință	Intravilan	Suprafața (mp)	Tarla	Parcelă	Nr. topo	Observații / Referințe
1	curți constructii	DA	1.207	-	-	-	

**Lungime Segmente**

1) Valorile lungimilor segmentelor sunt obținute din proiecție în plan.

Punct început	X / Y	Punct sfârșit	X / Y	Lungime segment (** (m)
1	506.437,451 635.161,813	2	506.428,632 635.141,386	22.249
2	506.428,632 635.141,386	3	506.442,345 635.133,392	15.873
3	506.442,345 635.133,392	4	506.453,886 635.130,857	11.816
4	506.453,886 635.130,857	5	506.457,783 635.133,082	4.487
5	506.457,783 635.133,082	6	506.477,299 635.167,982	39.986

Punct început	X / Y	Punct sfârșit	X / Y	Lungime segment (** (m)
6	506.477,299 635.167,982	7	506.455,926 635.178,113	23.653
7	506.455,926 635.178,113	8	506.446,616 635.158,201	21.981
8	506.446,616 635.158,201	1	506.437,451 635.161,813	9.851

\*\* Lungimile segmentelor sunt determinate în planul de proiecție Stereo 70 și sunt rotunjite la 1 milimetru.

\*\*\* Distanța dintre puncte este formată din segmente cumulate ce sunt mai mici decât valoarea 1 milimetru.





**DATE DESPRE IMOBILUL NR. 1067**

Oficiul de Cadastru și Publicitate Imobiliară SUCEAVA  
Biroul de Cadastru și Publicitate Imobiliară Vatra Dornei

**A. Partea I. Descrierea imobilului**

TEREN Intravilan

Adresa: Loc. Dornisoara, Nr. 83, Jud. Suceava

Nr. Crt	Nr cadastral Nr. topografic	Suprafața* (mp)	Observații / Referințe
A1		3.538	Sector cadastral:44 Teren neimprijmit;

**Construcții**

Crt	Nr cadastral Nr. topografic	Adresa	Observații / Referințe
A1.1		Loc. Dornisoara, Nr. 83, Jud. Suceava	Nr. niveluri:1; S. construita la sol:322 mp; S. construita desfasurata:322 mp;
A1.2		Loc. Dornisoara, Nr. 83, Jud. Suceava	Nr. niveluri:1; S. construita la sol:129 mp; S. construita desfasurata:129 mp;
A1.3		Loc. Dornisoara, Nr. 83, Jud. Suceava	Nr. niveluri:1; S. construita la sol:47 mp; S. construita desfasurata:47 mp;

**B. Partea II. Proprietari și acte**

Inscrieri privitoare la dreptul de proprietate și alte drepturi reale		Referințe
/		
Act Administrativ nr. 156, din 05/12/2023 emis de Consiliul Local al Comunei Poiana Stampei (In anexa se regaseste la pozitia nr. 32);		
B1	Intabulare, drept de PROPRIETATE, dobandit prin Lege, cota actuala 1/1, cota initiala 1/1 1) <b>COMUNA POIANA STAMPEI</b> , CIF:5021250, DOMENIUL PRIVAT	A1
Act Administrativ nr. 2981, din 31/03/2023 emis de PRIMARIA COMUNEI POIANA STAMPEI;		
B2	Intabulare, drept de PROPRIETATE, dobandit prin Lege, cota actuala 1/1, cota initiala 1/1 1) <b>S.C.'DENILSON' SRL</b> , CIF:15004922	A1.1, A1.2, A1.3

**C. Partea III. SARCINI .**

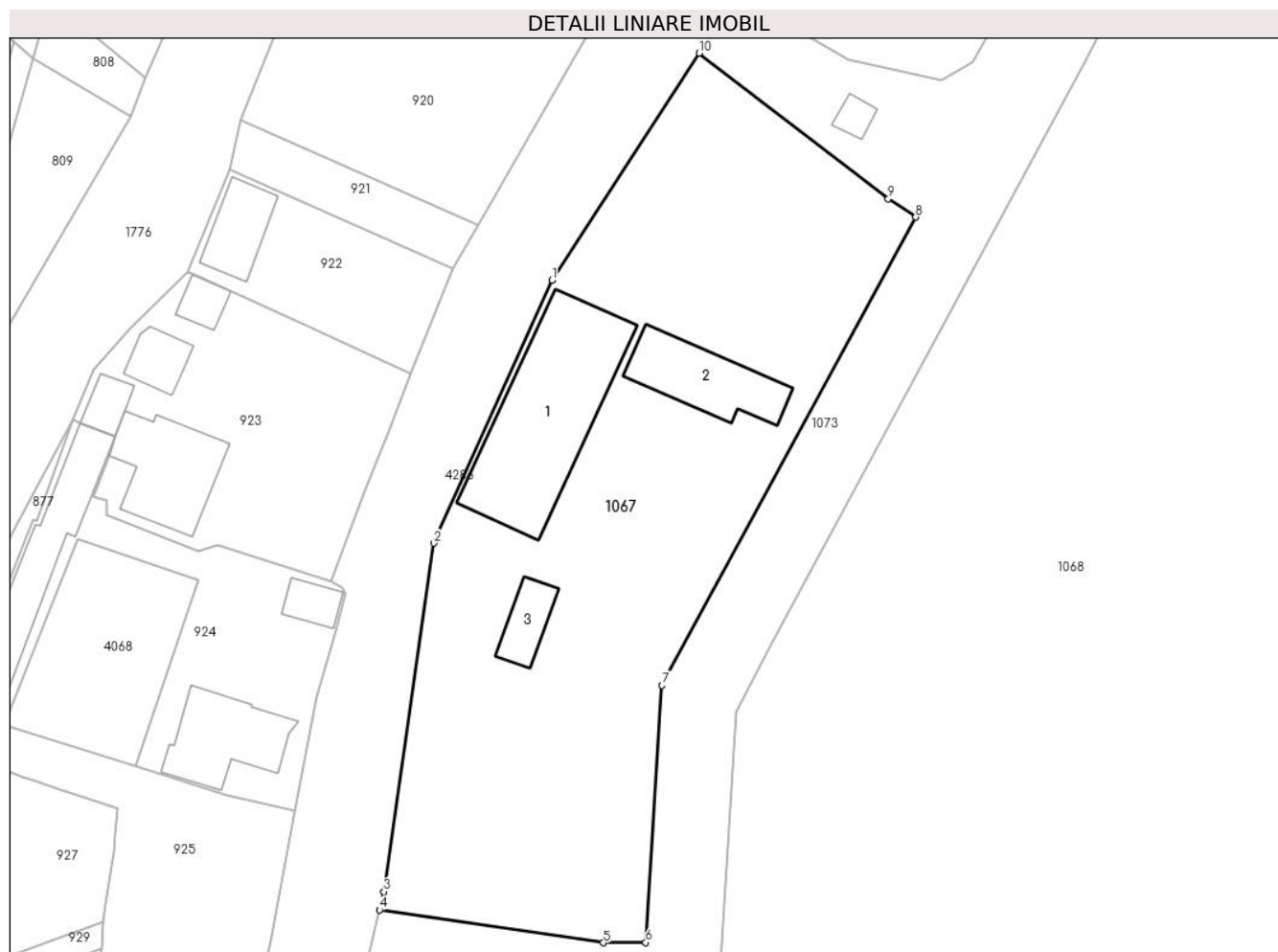
Inscrieri privind dezmembramintele dreptului de proprietate, drepturi reale de garanție și sarcini	Referințe
NU SUNT	

## Anexa Nr. 1 La Partea I

## Teren

Nr cadastral	Suprafața (mp)*	Observații / Referințe
	3.538	

\* Suprafața este determinată în planul de proiecție Stereo 70.



## Date referitoare la teren

Crt	Categorie folosință	Intravilan	Suprafața (mp)	Tarla	Parcelă	Nr. topo	Observații / Referințe
1	curți constructii	DA	3.538	-	-	-	

## Date referitoare la construcții

Crt	Număr	Destinație construcție	Supraf. (mp)	Situație juridică	Observații / Referințe
A1.1		constructii anexa	322	Cu acte	Nr. niveluri:1; S. construita la sol:322 mp; S. construita desfasurata:322 mp;
A1.2		constructii anexa	129	Cu acte	Nr. niveluri:1; S. construita la sol:129 mp; S. construita desfasurata:129 mp;
A1.3		constructii anexa	47	Cu acte	Nr. niveluri:1; S. construita la sol:47 mp; S. construita desfasurata:47 mp;

## Lungime Segmente

1) Valorile lungimilor segmentelor sunt obținute din proiecție în plan.

Punct început	X / Y	Punct sfârșit	X / Y	Lungime segment (** (m)
1	506.405,815 635.106,141	2	506.391,222 635.073,738	35.537
2	506.391,222 635.073,738	3	506.385,054 635.030,777	43.402

Punct început	X / Y	Punct sfârșit	X / Y	Lungime segment (** (m)
3	506.385,054 635.030,777	4	506.384,521 635.028,526	2.313
4	506.384,521 635.028,526	5	506.412,138 635.024,485	27.911
5	506.412,138 635.024,485	6	506.417,374 635.024,525	5.236
6	506.417,374 635.024,525	7	506.419,39 635.056,195	31.734
7	506.419,39 635.056,195	8	506.450,696 635.113,933	65.679
8	506.450,696 635.113,933	9	506.447,28 635.116,207	4.104
9	506.447,28 635.116,207	10	506.423,947 635.134,15	29.434
10	506.423,947 635.134,15	1	506.405,815 635.106,141	33.366

\*\* Lungimile segmentelor sunt determinate în planul de proiecție Stereo 70 și sunt rotunjite la 1 milimetru.

\*\*\* Distanța dintre puncte este formată din segmente cumulate ce sunt mai mici decât valoarea 1 milimetru.



**DATE DESPRE IMOBILUL NR. 1068**

Oficiul de Cadastru și Publicitate Imobiliară SUCEAVA  
Biroul de Cadastru și Publicitate Imobiliară Vatra Dornei

**A. Partea I. Descrierea imobilului**

TEREN Necunoscut

Adresa: Loc. Dornisoara, Jud. Suceava

Nr. Crt	Nr cadastral Nr. topografic	Suprafața* (mp)	Observații / Referințe
A1	31730	Din acte: 121.571 Masurata: 121.690	Sector cadastral:44 Teren neimprejmut;

**B. Partea II. Proprietari și acte**

Inscrieri privitoare la dreptul de proprietate și alte drepturi reale		Referințe
<b>13433 / 18/09/2015</b>		
Act Notarial nr. 2124, din 18/09/2015 emis de Vasilut Niculina;		
B1	Se infiinteaza cartea funciara 31730 a imobilului cu numarul cadastral 31730/Poiana Stampei, rezultat din dezmembrarea imobilului cu numarul cadastral 31256 inscris in cartea funciara 31256;	A1
Act Administrativ nr. 1357, din 27/12/2001 emis de Guvernul României (extras din inventarul bunurilor care aparțin domeniului public al Comunei Poiana Stampei- anexa 69);		
B2	Intabulare, drept de PROPRIETATE, dobandit prin Lege, cota actuala 1/1, cota initiala 1/1 1) COMUNA POIANA STAMPEI, CIF:5021250, - DOMENIUL PUBLIC	A1

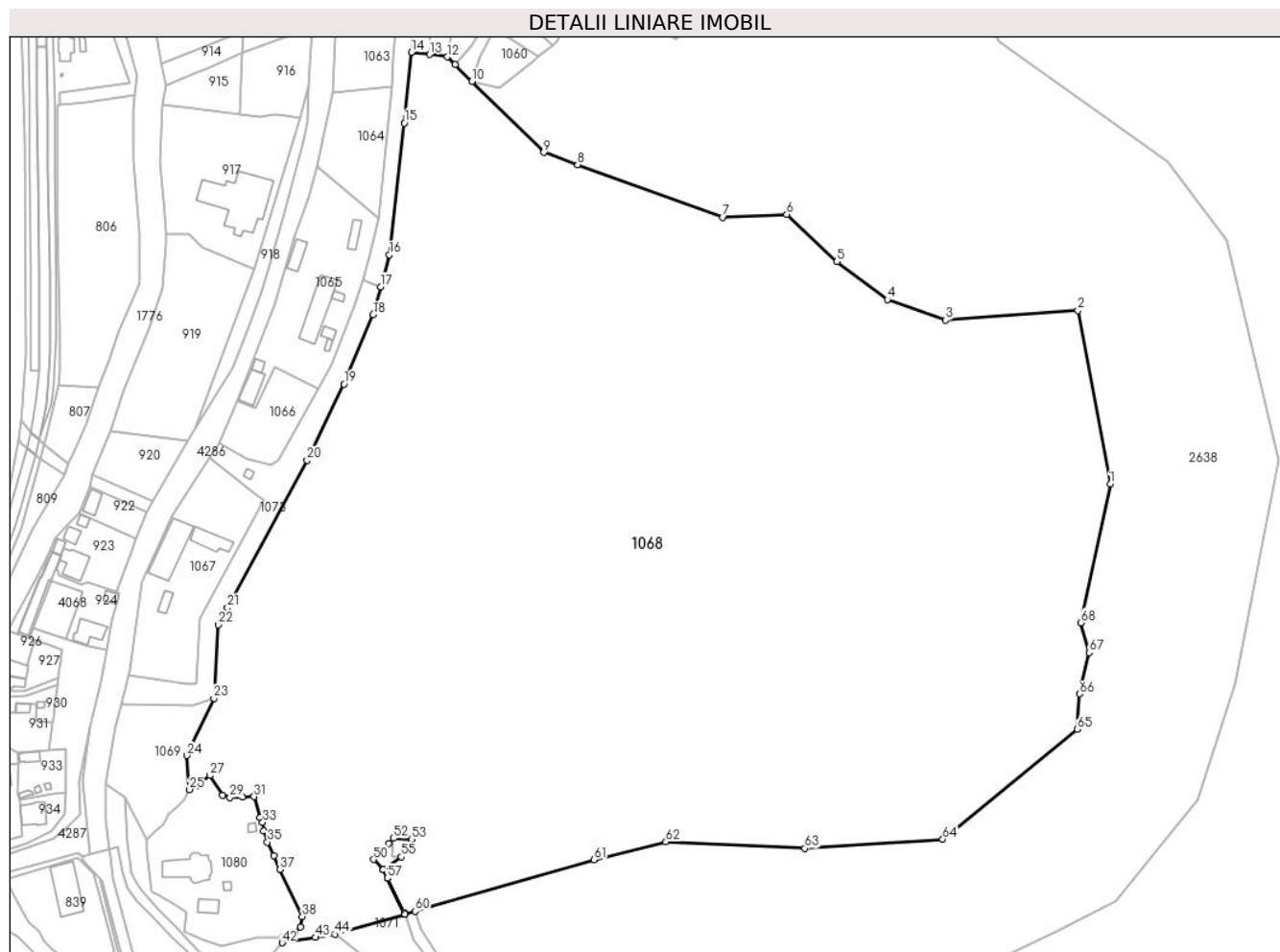
**C. Partea III. SARCINI .**

Inscrieri privind dezmembramintele dreptului de proprietate, drepturi reale de garanție și sarcini	Referințe
NU SUNT	

**Anexa Nr. 1 La Partea I****Teren**

Nr cadastral	Suprafața (mp)*	Observații / Referințe
31730	Din acte: 121.571 Masurata: 121.690	

\* Suprafața este determinată în planul de proiecție Stereo 70.

**Date referitoare la teren**

Crt	Categorie folosință	Intravilan	Suprafața (mp)	Tarla	Parcelă	Nr. topo	Observații / Referințe
1	neproductiv	DA	20.822	-	-	-	imobil neimprejmuit
2	neproductiv	NU	100.640	-	-	-	
3	neproductiv	DA	151	-	-	-	
4	neproductiv	NU	71	-	-	-	
5	neproductiv	NU	6	-	-	-	

**Lungime Segmente**

1) Valorile lungimilor segmentelor sunt obținute din proiecție în plan.

Punct început	X / Y	Punct sfârșit	X / Y	Lungime segment	Punct început	X / Y	Punct sfârșit	X / Y	Lungime segment	Punct început	X / Y	Punct sfârșit	X / Y	Lungime segment
1	506.862,227 635.121,428	2	506.846,536 635.205,781	85.8	2	506.846,536 635.205,781	3	506.782,096 635.201,13	64.608	3	506.782,096 635.201,13	4	506.753,822 635.211,112	29.984

Punct început	X / Y	Punct sfârșit	X / Y	Lungime segment	Punct început	X / Y	Punct sfârșit	X / Y	Lungime segment	Punct început	X / Y	Punct sfârșit	X / Y	Lungime segment
4	506.753,822 635.211,112	5	506.729,189 635.229,55	30.769	5	506.729,189 635.229,55	6	506.704,886 635.252,625	33.513	6	506.704,886 635.252,625	7	506.673,815 635.251,193	31.104
7	506.673,815 635.251,193	8	506.603,155 635.276,753	75.141	8	506.603,155 635.276,753	9	506.586,73 635.282,694	17.466	9	506.586,73 635.282,694	10	506.551,813 635.317,228	49.11
10	506.551,813 635.317,228	11	506.543,527 635.325,32	11.582	11	506.543,527 635.325,32	12	506.539,803 635.329,107	5.311	12	506.539,803 635.329,107	13	506.531,176 635.330,295	8.708
13	506.531,176 635.330,295	14	506.522,253 635.331,341	8.984	14	506.522,253 635.331,341	15	506.518,819 635.296,956	34.556	15	506.518,819 635.296,956	16	506.511,516 635.232,822	64.548
16	506.511,516 635.232,822	17	506.507,316 635.217,268	16.111	17	506.507,316 635.217,268	18	506.503,7 635.203,877	13.871	18	506.503,7 635.203,877	19	506.489,532 635.169,963	36.754
19	506.489,532 635.169,963	20	506.471,592 635.133,02	41.069	20	506.471,592 635.133,02	21	506.432,883 635.061,333	81.47	21	506.432,883 635.061,333	22	506.428,513 635.052,929	9.472
22	506.428,513 635.052,929	23	506.426,239 635.017,202	35.799	23	506.426,239 635.017,202	24	506.413,188 634.989,426	30.689	24	506.413,188 634.989,426	25	506.414,387 634.972,829	16.64
25	506.414,387 634.972,829	26	506.418,481 634.974,841	4.562	26	506.418,481 634.974,841	27	506.424,265 634.979,665	7.532	27	506.424,265 634.979,665	28	506.430,531 634.970,124	11.415
28	506.430,531 634.970,124	29	506.434,096 634.969,005	3.736	29	506.434,096 634.969,005	30	506.440,023 634.969,104	5.928	30	506.440,023 634.969,104	31	506.445,82 634.969,41	5.805
31	506.445,82 634.969,41	32	506.448,601 634.959,134	10.646	32	506.448,601 634.959,134	33	506.449,977 634.956,852	2.665	33	506.449,977 634.956,852	34	506.450,325 634.952,776	4.091
34	506.450,325 634.952,776	35	506.452,309 634.947,314	5.811	35	506.452,309 634.947,314	36	506.455,302 634.940,557	7.39	36	506.455,302 634.940,557	37	506.458,444 634.934,036	7.238
37	506.458,444 634.934,036	38	506.469,254 634.911,073	25.38	38	506.469,254 634.911,073	39	506.468,374 634.906,099	5.051	39	506.468,374 634.906,099	40	506.465,434 634.903,352	4.024
40	506.465,434 634.903,352	41	506.459,82 634.900,92	6.118	41	506.459,82 634.900,92	42	506.459,425 634.898,327	2.623	42	506.459,425 634.898,327	43	506.475,622 634.900,934	16.405
43	506.475,622 634.900,934	44	506.485,172 634.902,471	9.673	44	506.485,172 634.902,471	45	506.519,145 634.912,309	35.369	45	506.519,145 634.912,309	46	506.518,845 634.912,922	0.682
46	506.518,845 634.912,922	47	506.510,609 634.929,772	18.755	47	506.510,609 634.929,772	48	506.508,596 634.933,891	4.585	48	506.508,596 634.933,891	49	506.508,206 634.934,305	0.569
49	506.508,206 634.934,305	50	506.503,931 634.938,838	6.231	50	506.503,931 634.938,838	51	506.511,275 634.946,715	10.769	51	506.511,275 634.946,715	52	506.513,507 634.949,11	3.274
52	506.513,507 634.949,11	53	506.522,367 634.948,762	8.867	53	506.522,367 634.948,762	54	506.522,037 634.943,405	5.367	54	506.522,037 634.943,405	55	506.517,326 634.940,07	5.772
55	506.517,326 634.940,07	56	506.508,601 634.933,893	10.69	56	506.508,601 634.933,893	57	506.510,616 634.929,769	4.59	57	506.510,616 634.929,769	58	506.518,85 634.912,923	18.751
58	506.518,85 634.912,923	59	506.519,149 634.912,311	0.681	59	506.519,149 634.912,311	60	506.524,054 634.913,718	5.103	60	506.524,054 634.913,718	61	506.611,213 634.938,733	90.678
61	506.611,213 634.938,733	62	506.646,081 634.947,425	35.935	62	506.646,081 634.947,425	63	506.713,625 634.944,212	67.62	63	506.713,625 634.944,212	64	506.780,734 634.948,72	67.26
64	506.780,734 634.948,72	65	506.846,085 635.002,194	84.441	65	506.846,085 635.002,194	66	506.847,441 635.019,353	17.212	66	506.847,441 635.019,353	67	506.851,941 635.039,49	20.634
67	506.851,941 635.039,49	68	506.847,807 635.053,91	15.001	68	506.847,807 635.053,91	1	506.862,227 635.121,428	69.041	1	506.862,227 635.121,428			

\*\* Lungimile segmentelor sunt determinate în planul de proiecție Stereo 70 și sunt rotunjite la 1 milimetru.

\*\*\* Distanța dintre puncte este formată din segmente cumulate ce sunt mai mici decât valoarea 1 milimetru.





**DATE DESPRE IMOBILUL NR. 1069**

Oficiul de Cadastru și Publicitate Imobiliară SUCEAVA  
Biroul de Cadastru și Publicitate Imobiliară Vatra Dornei

**A. Partea I. Descrierea imobilului**

TEREN Intravilan

Adresa: Loc. Dornisoara, Jud. Suceava

Nr. Crt	Nr cadastral Nr. topografic	Suprafața* (mp)	Observații / Referințe
A1		2.088	Sector cadastral:44 Teren neimprejmuit;

**B. Partea II. Proprietari și acte**

Inscrieri privitoare la dreptul de proprietate și alte drepturi reale		Referințe
/		
Act Normativ nr. 1357, din 27/12/2001 emis de GUVERNUL ROMANIEI (H.G nr.1357 din 27.12.2001-inventarul bunurilor care apartin domeniului public al comunei Poiana Stampei, pozitia 13);		
B1	Intabulare, drept de PROPRIETATE, dobandit prin Lege, cota actuala 1/1, cota initiala 1/1 1) COMUNA POIANA STAMPEI, CIF:5021250, DOMENIUL PUBLIC	A1

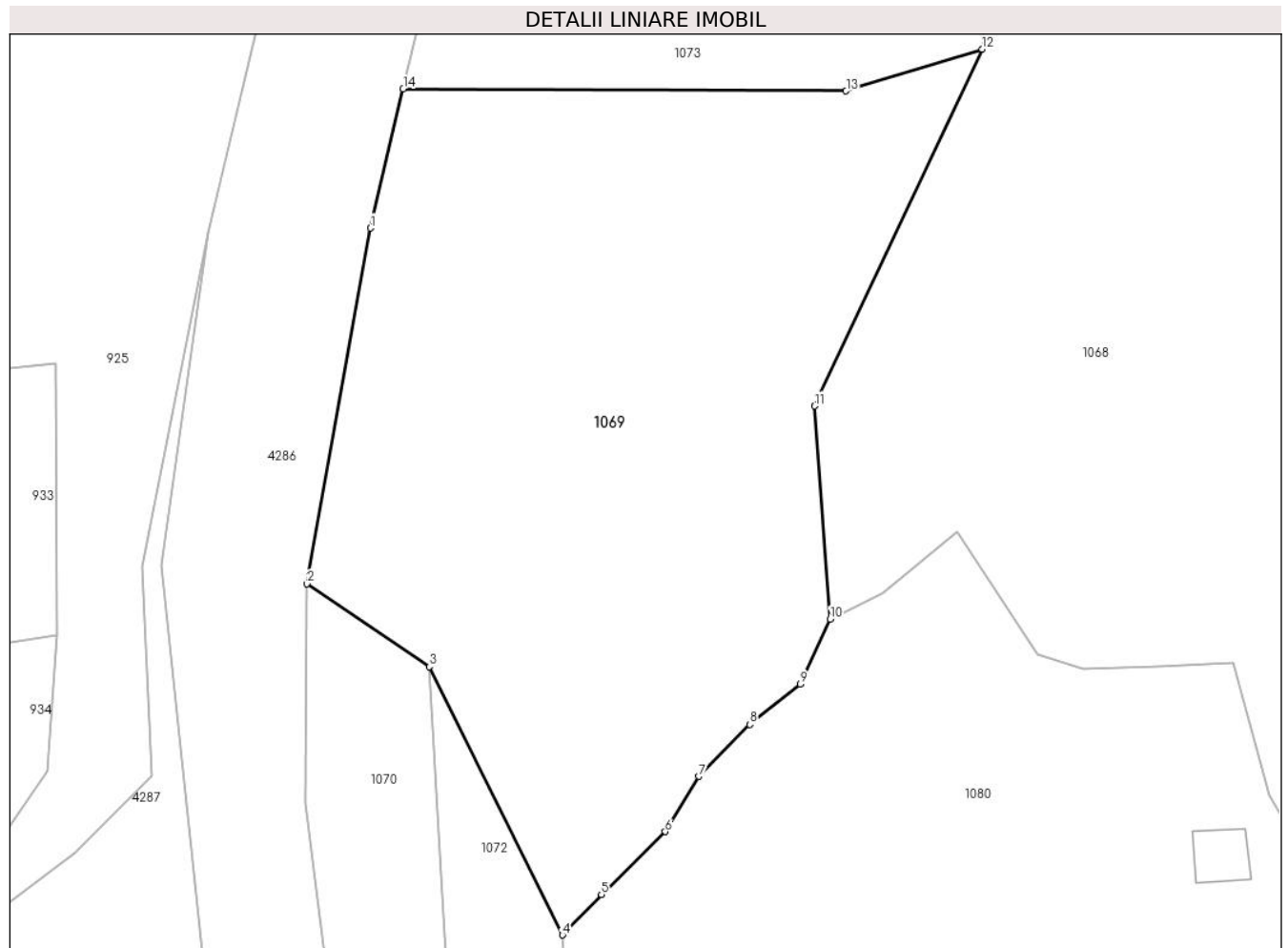
**C. Partea III. SARCINI .**

Inscrieri privind dezmembramintele dreptului de proprietate, drepturi reale de garanție și sarcini	Referințe
NU SUNT	

**Teren**

Nr cadastral	Suprafața (mp)*	Observații / Referințe
	2.088	

\* Suprafața este determinată în planul de proiecție Stereo 70.



**Date referitoare la teren**

Crt	Categorie folosință	Intravilan	Suprafața (mp)	Tarla	Parcelă	Nr. topo	Observații / Referințe
1	curți constructii	DA	2.088	-	-	-	

**Lungime Segmente**

1) Valorile lungimilor segmentelor sunt obținute din proiecție în plan.

Punct început	X / Y	Punct sfârșit	X / Y	Lungime segment (** (m)
1	506.378,541 635.003,283	2	506.373,601 634.975,581	28.139
2	506.373,601 634.975,581	3	506.383,141 634.969,128	11.518
3	506.383,141 634.969,128	4	506.393,528 634.948,242	23.326
4	506.393,528 634.948,242	5	506.396,554 634.951,394	4.369
5	506.396,554 634.951,394	6	506.401,536 634.956,287	6.983

Punct început	X / Y	Punct sfârșit	X / Y	Lungime segment (** (m)
6	506.401,536 634.956,287	7	506.404,144 634.960,587	5.029
7	506.404,144 634.960,587	8	506.408,121 634.964,628	5.67
8	506.408,121 634.964,628	9	506.412,061 634.967,785	5.049
9	506.412,061 634.967,785	10	506.414,387 634.972,829	5.554
10	506.414,387 634.972,829	11	506.413,188 634.989,426	16.64
11	506.413,188 634.989,426	12	506.426,239 635.017,202	30.689
12	506.426,239 635.017,202	13	506.415,636 635.013,95	11.09
13	506.415,636 635.013,95	14	506.381,106 635.014,111	34.53
14	506.381,106 635.014,111	1	506.378,541 635.003,283	11.128

\*\* Lungimile segmentelor sunt determinate în planul de proiecție Stereo 70 și sunt rotunjite la 1 milimetru.

\*\*\* Distanța dintre puncte este formată din segmente cumulate ce sunt mai mici decât valoarea 1 milimetru.



**DATE DESPRE IMOBILUL NR. 1070**

Oficiul de Cadastru și Publicitate Imobiliară SUCEAVA  
 Biroul de Cadastru și Publicitate Imobiliară Vatra Dornei

**A. Partea I. Descrierea imobilului**

TEREN Intravilan

Adresa: Loc. Dornisoara, Jud. Suceava

Nr. Crt	Nr cadastral Nr. topografic	Suprafața* (mp)	Observații / Referințe
A1		745	Sector cadastral:44 Teren neimprejmuit;

**B. Partea II. Proprietari și acte**

Inscrieri privitoare la dreptul de proprietate și alte drepturi reale		Referințe
/		
Act Normativ nr. 1357, din 27/12/2001 emis de GUVERNUL ROMANIEI (H.G nr.1357 din 27.12.2001-inventarul bunurilor care apartin domeniului public al comunei Poiana Stampei, pozitia 13);		
B1	Intabulare, drept de PROPRIETATE, dobandit prin Lege, cota actuala 1/1, cota initiala 1/1 1) COMUNA POIANA STAMPEI, CIF:5021250, DOMENIUL PUBLIC	A1

**C. Partea III. SARCINI .**

Inscrieri privind dezmembramintele dreptului de proprietate, drepturi reale de garanție și sarcini	Referințe
NU SUNT	

**Teren**

Nr cadastral	Suprafața (mp)*	Observații / Referințe
	745	

\* Suprafața este determinată în planul de proiecție Stereo 70.



**Date referitoare la teren**

Crt	Categorie folosință	Intravilan	Suprafața (mp)	Tarla	Parcelă	Nr. topo	Observații / Referințe
1	drum	DA	745	-	-	-	

**Lungime Segmente**

1) Valorile lungimilor segmentelor sunt obținute din proiecție în plan.

Punct început	X / Y	Punct sfârșit	X / Y	Lungime segment (** (m)
1	506.373,601 634.975,581	2	506.373,453 634.958,441	17.141
3	506.375,303 634.943,809	4	506.379,45 634.945,242	4.388
5	506.381,705 634.932,61	6	506.384,226 634.925,163	7.862
7	506.388,694 634.918,747	8	506.397,516 634.909,466	12.805
9	506.405,307 634.901,332	10	506.412,754 634.894,687	9.981

Punct început	X / Y	Punct sfârșit	X / Y	Lungime segment (** (m)
2	506.373,453 634.958,441	3	506.375,303 634.943,809	14.748
4	506.379,45 634.945,242	5	506.381,705 634.932,61	12.832
6	506.384,226 634.925,163	7	506.388,694 634.918,747	7.818
8	506.397,516 634.909,466	9	506.405,307 634.901,332	11.263
10	506.412,754 634.894,687	11	506.422,493 634.881,625	16.293

Punct început	X / Y	Punct sfârșit	X / Y	Lungime segment (** (m)
11	506.422,493 634.881,625	12	506.430,103 634.864,794	18.471
13	506.436,432 634.867,035	14	506.433,423 634.872,505	6.243
15	506.428,474 634.881,854	16	506.423,341 634.889,37	9.102
17	506.407,484 634.905,961	18	506.398,868 634.914,851	12.38
19	506.390,435 634.924,384	20	506.387,414 634.928,937	5.464
21	506.386,025 634.932,652	22	506.385,702 634.934,397	1.775
23	506.384,389 634.946,608	24	506.383,141 634.969,128	22.555

Punct început	X / Y	Punct sfârșit	X / Y	Lungime segment (** (m)
12	506.430,103 634.864,794	13	506.436,432 634.867,035	6.714
14	506.433,423 634.872,505	15	506.428,474 634.881,854	10.578
16	506.423,341 634.889,37	17	506.407,484 634.905,961	22.95
18	506.398,868 634.914,851	19	506.390,435 634.924,384	12.728
20	506.387,414 634.928,937	21	506.386,025 634.932,652	3.966
22	506.385,702 634.934,397	23	506.384,389 634.946,608	12.281
24	506.383,141 634.969,128	1	506.373,601 634.975,581	11.518

\*\* Lungimile segmentelor sunt determinate în planul de proiecție Stereo 70 și sunt rotunjite la 1 milimetru.

\*\*\* Distanța dintre puncte este formată din segmente cumulate ce sunt mai mici decât valoarea 1 milimetru.





**DATE DESPRE IMOBILUL NR. 1071**

Oficiul de Cadastru și Publicitate Imobiliară SUCEAVA  
 Biroul de Cadastru și Publicitate Imobiliară Vatra Dornei

**A. Partea I. Descrierea imobilului**

TEREN Necunoscut

Adresa: Loc. Dornisoara, Jud. Suceava

Nr. Crt	Nr cadastral Nr. topografic	Suprafața* (mp)	Observații / Referințe
A1		5.251	Sector cadastral:44 Teren neimprejmuit;

**B. Partea II. Proprietari și acte**

Inscrieri privitoare la dreptul de proprietate și alte drepturi reale		Referințe
/		
Act Normativ nr. 1357, din 27/12/2001 emis de GUVERNUL ROMANIEI (H.G nr.1357 din 27.12.2001-inventarul bunurilor care apartin domeniului public al comunei Poiana Stampei, pozitia 13);		
B1	Intabulare, drept de PROPRIETATE, dobandit prin Lege, cota actuala 1/1, cota initiala 1/1	A1
1) COMUNA POIANA STAMPEI, CIF:5021250, DOMENIUL PUBLIC		

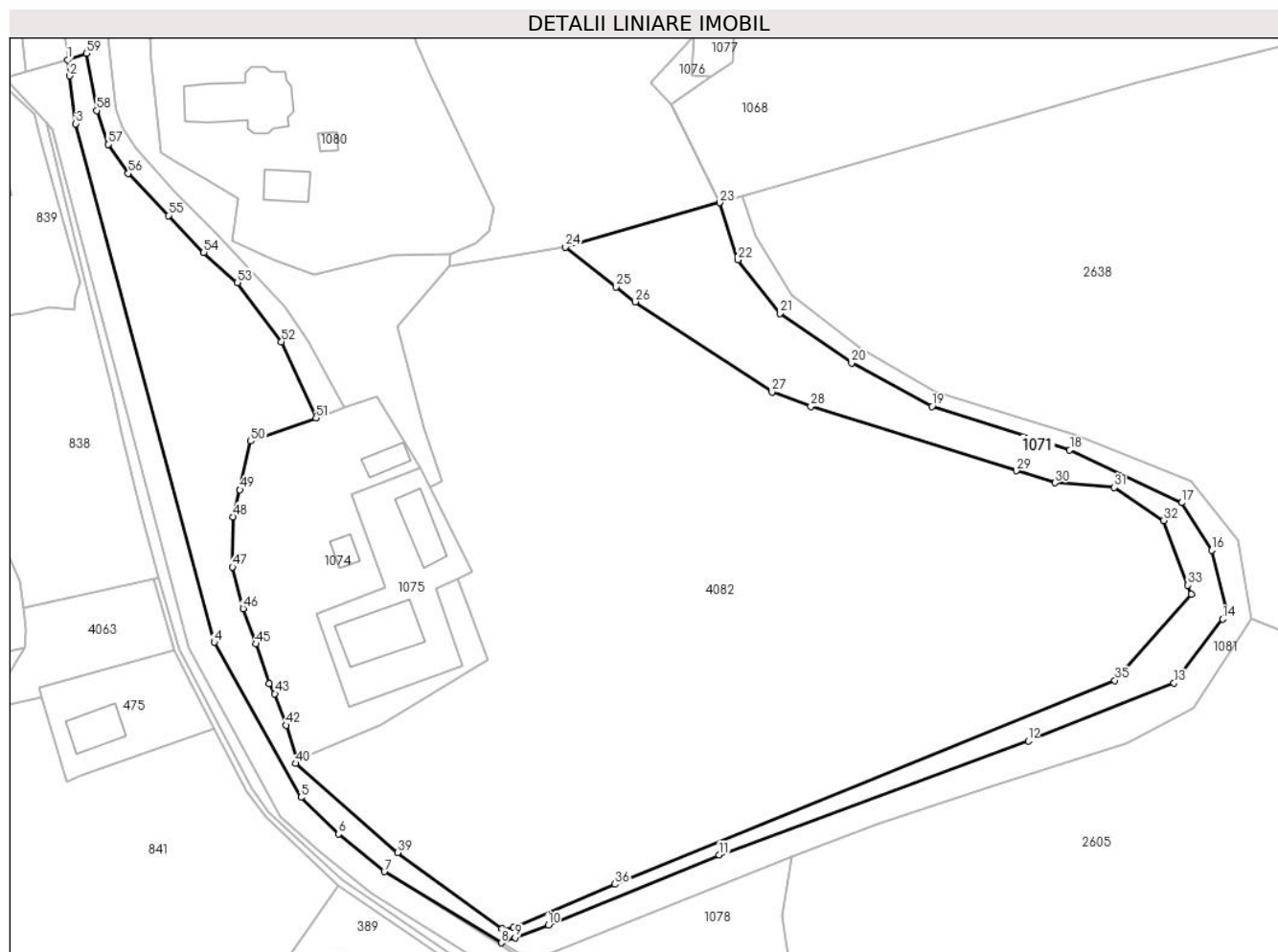
**C. Partea III. SARCINI .**

Inscrieri privind dezmembramintele dreptului de proprietate, drepturi reale de garanție și sarcini	Referințe
NU SUNT	

**Teren**

Nr cadastral	Suprafața (mp)*	Observații / Referințe
	5.251	

\* Suprafața este determinată în planul de proiecție Stereo 70.



**Date referitoare la teren**

Crt	Categorie folosință	Intra vilan	Suprafața (mp)	Tarla	Parcelă	Nr. topo	Observații / Referințe
1	curti constructii	DA	3.390	-	-	-	
2	curti constructii	NU	1.179	-	-	-	
3	curti constructii	DA	682	-	-	-	

**Lungime Segmente**

1) Valorile lungimilor segmentelor sunt obținute din proiecție în plan.

Punct început	X / Y	Punct sfârșit	X / Y	Lungime segment
1	506.375,303 634.943,809	2	506.375,751 634.940,267	3.57
4	506.407,664 634.815,377	5	506.426,791 634.781,164	39.19 7
7	506.445,193 634.764,81	8	506.470,991 634.749,117	30.19 6
2	506.375,751 634.940,267	3	506.377,118 634.929,705	10.65
5	506.426,791 634.781,164	6	506.435,055 634.773,086	11.55 6
8	506.470,991 634.749,117	9	506.474,056 634.750,266	3.273
3	506.377,118 634.929,705	4	506.407,664 634.815,377	118.3 38
6	506.435,055 634.773,086	7	506.445,193 634.764,81	13.08 7
9	506.474,056 634.750,266	10	506.481,337 634.752,996	7.776

Punct început	X / Y	Punct sfârșit	X / Y	Lungime segment	Punct început	X / Y	Punct sfârșit	X / Y	Lungime segment	Punct început	X / Y	Punct sfârșit	X / Y	Lungime segment
10	506.481,337 634.752,996	11	506.519,107 634.768,49	40.824	11	506.519,107 634.768,49	12	506.587,266 634.793,633	72.649	12	506.587,266 634.793,633	13	506.619,429 634.806,381	34.597
13	506.619,429 634.806,381	14	506.630,138 634.820,481	17.706	14	506.630,138 634.820,481	15	506.631,261 634.821,96	1.857	15	506.631,261 634.821,96	16	506.627,712 634.835,666	14.158
16	506.627,712 634.835,666	17	506.621,098 634.846,127	12.376	17	506.621,098 634.846,127	18	506.596,408 634.857,801	27.311	18	506.596,408 634.857,801	19	506.566,011 634.867,405	31.878
19	506.566,011 634.867,405	20	506.548,262 634.876,969	20.162	20	506.548,262 634.876,969	21	506.532,455 634.887,869	19.201	21	506.532,455 634.887,869	22	506.523,211 634.899,702	15.016
22	506.523,211 634.899,702	23	506.519,145 634.912,309	13.246	23	506.519,145 634.912,309	24	506.485,172 634.902,471	35.369	24	506.485,172 634.902,471	25	506.496,312 634.893,729	14.161
25	506.496,312 634.893,729	26	506.500,519 634.890,427	5.348	26	506.500,519 634.890,427	27	506.530,704 634.870,575	36.128	27	506.530,704 634.870,575	28	506.539,264 634.867,361	9.143
28	506.539,264 634.867,361	29	506.584,678 634.853,173	47.579	29	506.584,678 634.853,173	30	506.593,172 634.850,519	8.899	30	506.593,172 634.850,519	31	506.606,235 634.849,51	13.102
31	506.606,235 634.849,51	32	506.617,152 634.842,253	13.109	32	506.617,152 634.842,253	33	506.622,494 634.827,928	15.289	33	506.622,494 634.827,928	34	506.623,225 634.825,969	2.091
34	506.623,225 634.825,969	35	506.606,376 634.806,974	25.391	35	506.606,376 634.806,974	36	506.496,069 634.762,011	119.119	36	506.496,069 634.762,011	37	506.473,65 634.752,5	24.353
37	506.473,65 634.752,5	38	506.471,081 634.752,25	2.581	38	506.471,081 634.752,25	39	506.448,129 634.768,994	28.41	39	506.448,129 634.768,994	40	506.425,678 634.788,683	29.861
40	506.425,678 634.788,683	41	506.425,985 634.789,466	0.841	41	506.425,985 634.789,466	42	506.423,499 634.797,07	8.0	42	506.423,499 634.797,07	43	506.421,027 634.804,044	7.399
43	506.421,027 634.804,044	44	506.419,799 634.806,314	2.581	44	506.419,799 634.806,314	45	506.416,799 634.815,001	9.19	45	506.416,799 634.815,001	46	506.414,036 634.822,769	8.245
46	506.414,036 634.822,769	47	506.411,679 634.831,959	9.487	47	506.411,679 634.831,959	48	506.411,829 634.843,021	11.063	48	506.411,829 634.843,021	49	506.413,311 634.849,012	6.172
49	506.413,311 634.849,012	50	506.415,707 634.859,698	10.951	50	506.415,707 634.859,698	51	506.430,103 634.864,794	15.271	51	506.430,103 634.864,794	52	506.422,493 634.881,625	18.471
52	506.422,493 634.881,625	53	506.412,754 634.894,687	16.293	53	506.412,754 634.894,687	54	506.405,307 634.901,332	9.981	54	506.405,307 634.901,332	55	506.397,516 634.909,466	11.263
55	506.397,516 634.909,466	56	506.388,694 634.918,747	12.805	56	506.388,694 634.918,747	57	506.384,226 634.925,163	7.818	57	506.384,226 634.925,163	58	506.381,705 634.932,61	7.862
58	506.381,705 634.932,61	59	506.379,45 634.945,242	12.832	59	506.379,45 634.945,242	1	506.375,303 634.943,809	4.388					

\*\* Lungimile segmentelor sunt determinate în planul de proiecție Stereo 70 și sunt rotunjite la 1 milimetru.

\*\*\* Distanța dintre puncte este formată din segmente cumulate ce sunt mai mici decât valoarea 1 milimetru.



**DATE DESPRE IMOBILUL NR. 1072**

Oficiul de Cadastru și Publicitate Imobiliară SUCEAVA  
Biroul de Cadastru și Publicitate Imobiliară Vatra Dornei

**A. Partea I. Descrierea imobilului**

TEREN Intravilan

Adresa: Loc. Dornisoara, Jud. Suceava

Nr. Crt	Nr cadastral Nr. topografic	Suprafața* (mp)	Observații / Referințe
A1		1.381	Sector cadastral:44 Teren neimprejmuit;

**B. Partea II. Proprietari și acte**

Inscrieri privitoare la dreptul de proprietate și alte drepturi reale		Referințe
/		
Act Normativ nr. 1357, din 27/12/2001 emis de GUVERNUL ROMANIEI (H.G nr.1357 din 27.12.2001-inventarul bunurilor care apartin domeniului public al comunei Poiana Stampei, pozitia 13);		
B1	Intabulare, drept de PROPRIETATE, dobandit prin Lege, cota actuala 1/1, cota initiala 1/1 1) COMUNA POIANA STAMPEI, CIF:5021250, DOMENIUL PUBLIC	A1

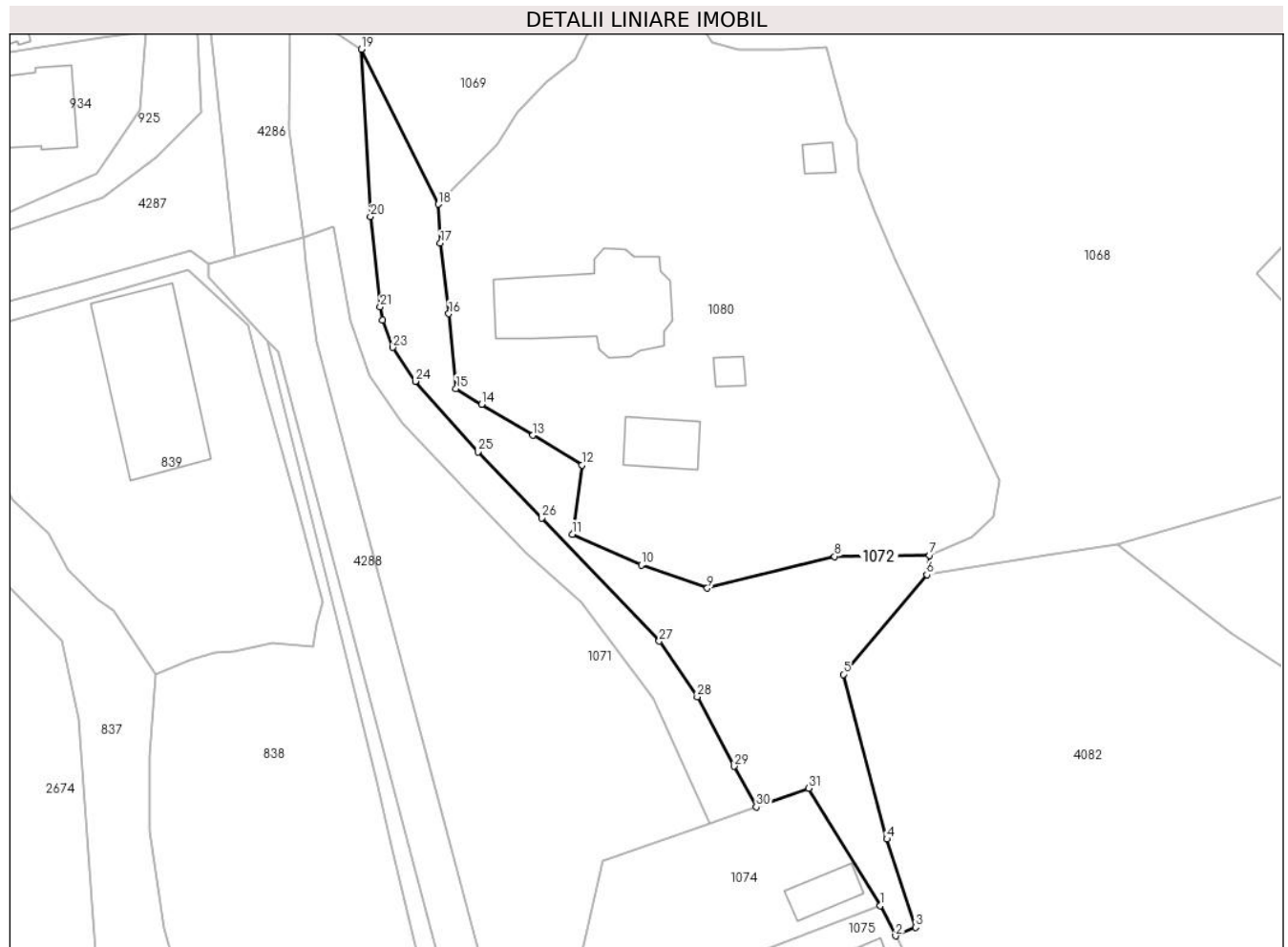
**C. Partea III. SARCINI .**

Inscrieri privind dezmembramintele dreptului de proprietate, drepturi reale de garanție și sarcini	Referințe
NU SUNT	

**Teren**

Nr cadastral	Suprafața (mp)*	Observații / Referințe
	1.381	

\* Suprafața este determinată în planul de proiecție Stereo 70.



**Date referitoare la teren**

Crt	Categorie folosință	Intravilan	Suprafața (mp)	Tarla	Parcelă	Nr. topo	Observații / Referințe
1	curți constructii	DA	1.381	-	-	-	

**Lungime Segmente**

1) Valorile lungimilor segmentelor sunt obținute din proiecție în plan.

Punct început	X / Y	Punct sfârșit	X / Y	Lungime segment (** (m)
1	506.453,16 634.853,728	2	506.455,208 634.849,649	4.564
3	506.457,909 634.850,792	4	506.454,038 634.862,7	12.521
5	506.448,172 634.884,889	6	506.459,425 634.898,327	17.527
7	506.459,82 634.900,92	8	506.446,998 634.900,777	12.823
9	506.429,824 634.896,497	10	506.420,919 634.899,613	9.434

Punct început	X / Y	Punct sfârșit	X / Y	Lungime segment (** (m)
2	506.455,208 634.849,649	3	506.457,909 634.850,792	2.933
4	506.454,038 634.862,7	5	506.448,172 634.884,889	22.951
6	506.459,425 634.898,327	7	506.459,82 634.900,92	2.623
8	506.446,998 634.900,777	9	506.429,824 634.896,497	17.699
10	506.420,919 634.899,613	11	506.411,626 634.903,761	10.177

Punct început	X / Y	Punct sfârșit	X / Y	Lungime segment (** (m)
11	506.411,626 634.903,761	12	506.412,921 634.913,102	9.43
13	506.406,305 634.917,1	14	506.399,378 634.921,259	8.08
15	506.395,928 634.923,413	16	506.394,956 634.933,478	10.112
17	506.393,815 634.942,997	18	506.393,528 634.948,242	5.253
19	506.383,141 634.969,128	20	506.384,389 634.946,608	22.555
21	506.385,702 634.934,397	22	506.386,025 634.932,652	1.775
23	506.387,414 634.928,937	24	506.390,435 634.924,384	5.464
25	506.398,868 634.914,851	26	506.407,484 634.905,961	12.38
27	506.423,341 634.889,37	28	506.428,474 634.881,854	9.102
29	506.433,423 634.872,505	30	506.436,432 634.867,035	6.243
31	506.443,487 634.869,532	1	506.453,16 634.853,728	18.529

Punct început	X / Y	Punct sfârșit	X / Y	Lungime segment (** (m)
12	506.412,921 634.913,102	13	506.406,305 634.917,1	7.73
14	506.399,378 634.921,259	15	506.395,928 634.923,413	4.067
16	506.394,956 634.933,478	17	506.393,815 634.942,997	9.587
18	506.393,528 634.948,242	19	506.383,141 634.969,128	23.326
20	506.384,389 634.946,608	21	506.385,702 634.934,397	12.281
22	506.386,025 634.932,652	23	506.387,414 634.928,937	3.966
24	506.390,435 634.924,384	25	506.398,868 634.914,851	12.728
26	506.407,484 634.905,961	27	506.423,341 634.889,37	22.95
28	506.428,474 634.881,854	29	506.433,423 634.872,505	10.578
30	506.436,432 634.867,035	31	506.443,487 634.869,532	7.484

\*\* Lungimile segmentelor sunt determinate în planul de proiecție Stereo 70 și sunt rotunjite la 1 milimetru.

\*\*\* Distanța dintre puncte este formată din segmente cumulate ce sunt mai mici decât valoarea 1 milimetru.





**DATE DESPRE IMOBILUL NR. 1073**

Oficiul de Cadastru și Publicitate Imobiliară SUCEAVA  
Biroul de Cadastru și Publicitate Imobiliară Vatra Dornei

**A. Partea I. Descrierea imobilului**

TEREN Intravilan

Adresa: Loc. Dornisoara, Jud. Suceava

Nr. Crt	Nr cadastral Nr. topografic	Suprafața* (mp)	Observații / Referințe
A1		2.992	Sector cadastral:44 Teren neimprejmit;

**Construcții**

Crt	Nr cadastral Nr. topografic	Adresa	Observații / Referințe
A1.1		Loc. Dornisoara, Jud. Suceava	Nr. niveluri:1; S. construita la sol:17 mp; S. construita desfasurata:17 mp;

**B. Partea II. Proprietari și acte**

Inscrieri privitoare la dreptul de proprietate și alte drepturi reale		Referințe
/		
Act Normativ nr. 1357, din 27/12/2001 emis de GUVERNUL ROMANIEI (H.G nr.1357 din 27.12.2001-inventarul bunurilor care apartin domeniului public al comunei Poiana Stampei, pozitia 13);		
B1	Intabulare, drept de PROPRIETATE, dobandit prin Lege, cota actuala 1/1, cota initiala 1/1 1) COMUNA POIANA STAMPEI, CIF:5021250, DOMENIUL PUBLIC	A1
Act Administrativ nr. 2981, din 31/03/2023 emis de PRIMARIA COMUNEI POIANA STAMPEI;		
B2	Intabulare, drept de PROPRIETATE, dobandit prin Lege, cota actuala 1/1, cota initiala 1/1 1) COMUNA POIANA STAMPEI, CIF:5021250	A1.1

**C. Partea III. SARCINI .**

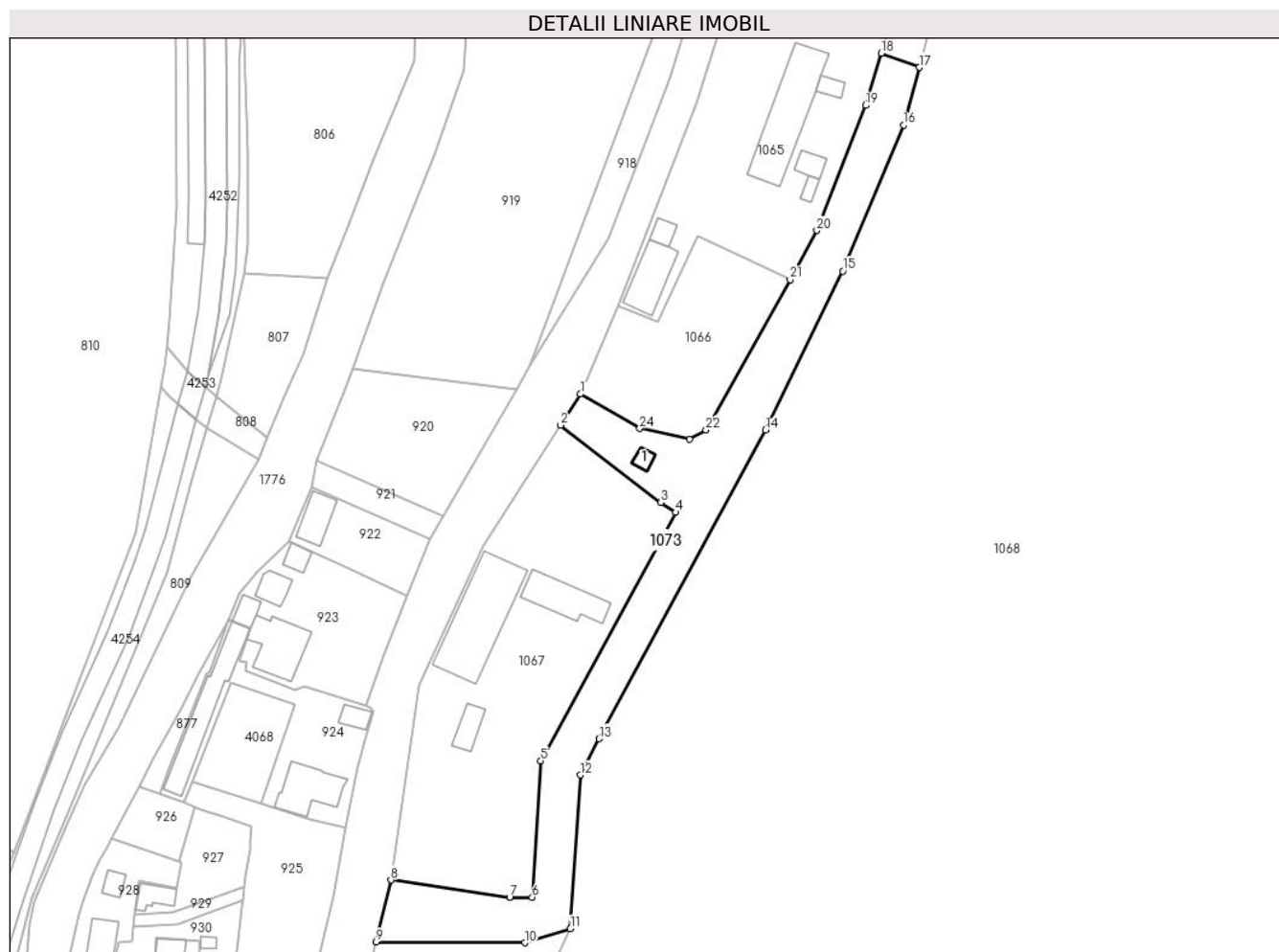
Inscrieri privind dezmembramintele dreptului de proprietate, drepturi reale de garanție și sarcini	Referințe
NU SUNT	

## Anexa Nr. 1 La Partea I

## Teren

Nr cadastral	Suprafața (mp)*	Observații / Referințe
	2.992	

\* Suprafața este determinată în planul de proiecție Stereo 70.



## Date referitoare la teren

Crt	Categorie folosință	Intravilan	Suprafața (mp)	Tarla	Parcelă	Nr. topo	Observații / Referințe
1	drum	DA	2.992	-	-	-	

## Date referitoare la construcții

Crt	Număr	Destinație construcție	Supraf. (mp)	Situație juridică	Observații / Referințe
A1.1		construcții anexa	17	Cu acte	Nr. niveluri:1; S. construita la sol:17 mp; S. construita desfasurata:17 mp;

## Lungime Segmente

1) Valorile lungimilor segmentelor sunt obținute din proiecție în plan.

Punct început	X / Y	Punct sfârșit	X / Y	Lungime segment (** (m))	Punct început	X / Y	Punct sfârșit	X / Y	Lungime segment (** (m))
1	506.428,632 635.141,386	2	506.423,947 635.134,15	8.62	2	506.423,947 635.134,15	3	506.447,28 635.116,207	29.434
3	506.447,28 635.116,207	4	506.450,696 635.113,933	4.104	4	506.450,696 635.113,933	5	506.419,39 635.056,195	65.679
5	506.419,39 635.056,195	6	506.417,374 635.024,525	31.734	6	506.417,374 635.024,525	7	506.412,138 635.024,485	5.236
7	506.412,138 635.024,485	8	506.384,521 635.028,526	27.911	8	506.384,521 635.028,526	9	506.381,106 635.014,111	14.814

Punct început	X / Y	Punct sfârșit	X / Y	Lungime segment (** (m)
9	506.381,106 635.014,111	10	506.415,636 635.013,95	34.53
11	506.426,239 635.017,202	12	506.428,513 635.052,929	35.799
13	506.432,883 635.061,333	14	506.471,592 635.133,02	81.47
15	506.489,532 635.169,963	16	506.503,7 635.203,877	36.754
17	506.507,316 635.217,268	18	506.498,533 635.220,555	9.378
19	506.494,841 635.208,437	20	506.483,516 635.179,381	31.185
21	506.477,299 635.167,982	22	506.457,783 635.133,082	39.986
23	506.453,886 635.130,857	24	506.442,345 635.133,392	11.816

Punct început	X / Y	Punct sfârșit	X / Y	Lungime segment (** (m)
10	506.415,636 635.013,95	11	506.426,239 635.017,202	11.09
12	506.428,513 635.052,929	13	506.432,883 635.061,333	9.472
14	506.471,592 635.133,02	15	506.489,532 635.169,963	41.069
16	506.503,7 635.203,877	17	506.507,316 635.217,268	13.871
18	506.498,533 635.220,555	19	506.494,841 635.208,437	12.668
20	506.483,516 635.179,381	21	506.477,299 635.167,982	12.984
22	506.457,783 635.133,082	23	506.453,886 635.130,857	4.487
24	506.442,345 635.133,392	1	506.428,632 635.141,386	15.873

\*\* Lungimile segmentelor sunt determinate în planul de proiecție Stereo 70 și sunt rotunjite la 1 milimetru.

\*\*\* Distanța dintre puncte este formată din segmente cumulate ce sunt mai mici decât valoarea 1 milimetru.



**DATE DESPRE IMOBILUL NR. 1074**

Oficiul de Cadastru și Publicitate Imobiliară SUCEAVA  
Biroul de Cadastru și Publicitate Imobiliară Vatra Dornei

**A. Partea I. Descrierea imobilului**

TEREN Intravilan

Adresa: Loc. Dornisoara, Jud. Suceava

Nr. Crt	Nr cadastral Nr. topografic	Suprafața* (mp)	Observații / Referințe
A1	33730	2.000	Sector cadastral:44 Teren imprejmuit;

**Construcții**

Crt	Nr cadastral Nr. topografic	Adresa	Observații / Referințe
A1.1	33730	Loc. Dornisoara, Jud. Suceava	Nr. niveluri:1; S. construita la sol:43 mp; S. construita desfasurata:43 mp;
A1.2	33730	Loc. Dornisoara, Jud. Suceava	Nr. niveluri:1; S. construita la sol:31 mp; S. construita desfasurata:31 mp;

**B. Partea II. Proprietari și acte**

Inscrieri privitoare la dreptul de proprietate și alte drepturi reale		Referințe
<b>14856 / 03/10/2019</b>		
Act Administrativ nr. 1705, din 29/11/2006 emis de GUVERNUL ROMANIEI (Inventarul bunurilor care alcătuiesc domeniul public al statului - anexa nr.3);		
B1	Intabulare, drept de PROPRIETATE, dobandit prin Lege, cota actuala 1/1, cota initiala 1/1 1) <b>STATUL ROMÂN</b> , CIF:99999999999999, - DOMENIUL PUBLIC	A1
B2	Intabulare, drept de ADMINISTRARE, dobandit prin Lege, cota actuala 1/1, cota initiala 1/1 1) <b>REGIA NAȚIONALĂ A PĂDURILOR ROMSILVA RA</b> , CIF:1590120	A1
/		
Act Administrativ nr. 2981, din 31/03/2023 emis de PRIMĂRIA COMUNEI POIANA STAMPEI;		
B3	Intabulare, drept de PROPRIETATE, dobandit prin Lege, cota actuala 1/1, cota initiala 1/1 1) <b>REGIA NAȚIONALĂ A PĂDURILOR ROMSILVA RA</b> , CIF:1590120	A1.1, A1.2

**C. Partea III. SARCINI .**

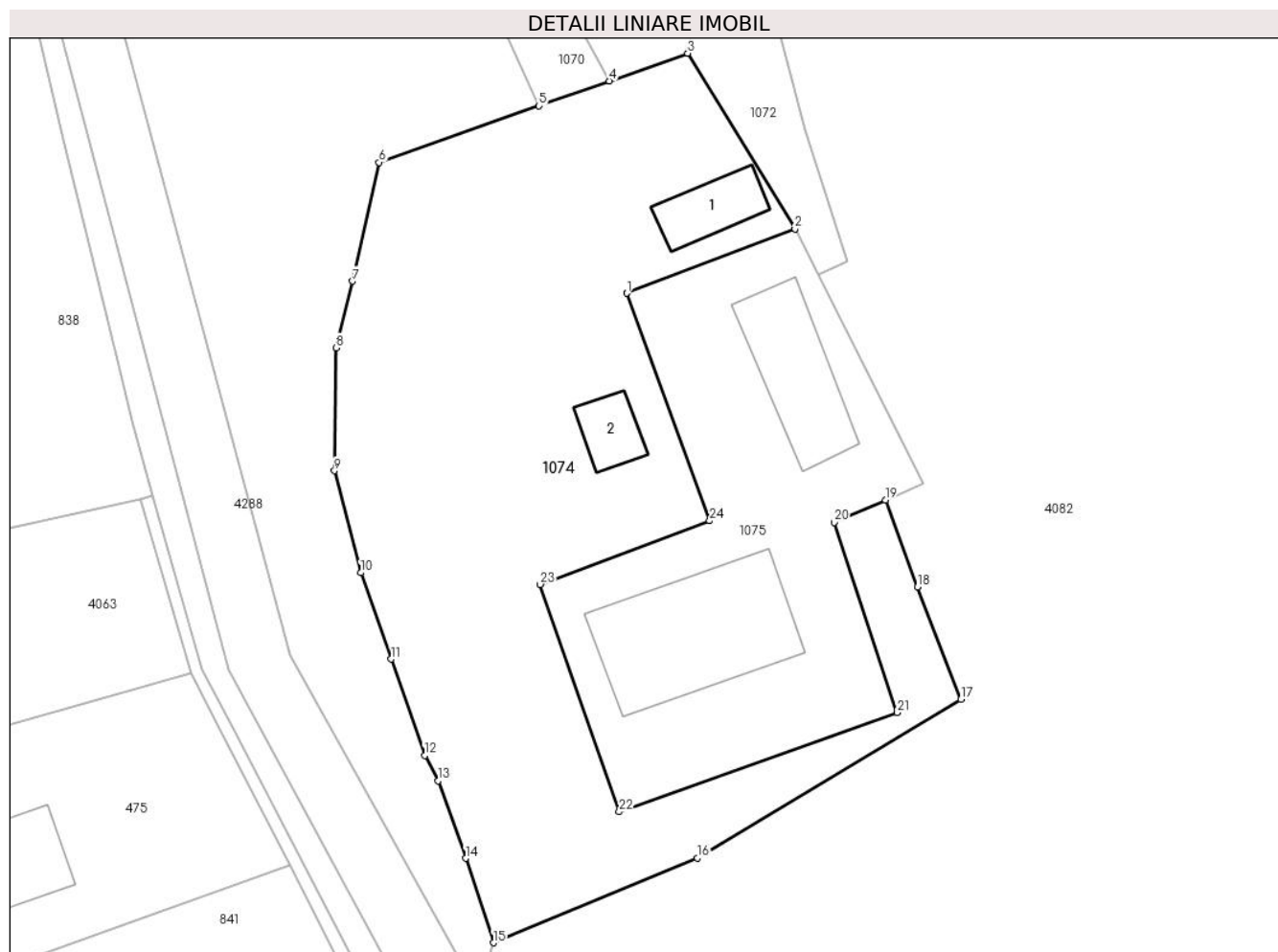
Inscrieri privind dezmembramintele dreptului de proprietate, drepturi reale de garanție și sarcini	Referințe
NU SUNT	

## Anexa Nr. 1 La Partea I

## Teren

Nr cadastral	Suprafața (mp)*	Observații / Referințe
33730	2.000	

\* Suprafața este determinată în planul de proiecție Stereo 70.



## Date referitoare la teren

Crt	Categorie folosință	Intravilan	Suprafața (mp)	Tarla	Parcelă	Nr. topo	Observații / Referințe
1	curți construcții	DA	2.000	-	-	-	Împrejmuit parțial cu gard din lemn Amplasamentul forestier - O.S. Dorna Candrenilor: UP IV, u.a. 345C1 % - 0.2 ha

## Date referitoare la construcții

Crt	Număr	Destinație construcție	Supraf. (mp)	Situație juridică	Observații / Referințe
A1.1	33730	construcții anexa	43	Cu acte	Nr. niveluri:1; S. construită la sol:43 mp; S. construită desfășurată:43 mp;
A1.2	33730	construcții anexa	31	Cu acte	Nr. niveluri:1; S. construită la sol:31 mp; S. construită desfășurată:31 mp;

## Lungime Segmente

1) Valorile lungimilor segmentelor sunt obținute din proiecție în plan.

Punct început	X / Y	Punct sfârșit	X / Y	Lungime segment (** (m)
1	506.438,011 634.847,93	2	506.453,16 634.853,728	16.221
3	506.443,487 634.869,532	4	506.436,432 634.867,035	7.484

Punct început	X / Y	Punct sfârșit	X / Y	Lungime segment (** (m)
2	506.453,16 634.853,728	3	506.443,487 634.869,532	18.529
4	506.436,432 634.867,035	5	506.430,103 634.864,794	6.714

Punct început	X / Y	Punct sfârșit	X / Y	Lungime segment (** (m)	Punct început	X / Y	Punct sfârșit	X / Y	Lungime segment (** (m)
5	506.430,103 634.864,794	6	506.415,707 634.859,698	15.271	6	506.415,707 634.859,698	7	506.413,311 634.849,012	10.951
7	506.413,311 634.849,012	8	506.411,829 634.843,021	6.172	8	506.411,829 634.843,021	9	506.411,679 634.831,959	11.063
9	506.411,679 634.831,959	10	506.414,036 634.822,769	9.487	10	506.414,036 634.822,769	11	506.416,799 634.815,001	8.245
11	506.416,799 634.815,001	12	506.419,799 634.806,314	9.19	12	506.419,799 634.806,314	13	506.421,027 634.804,044	2.581
13	506.421,027 634.804,044	14	506.423,499 634.797,07	7.399	14	506.423,499 634.797,07	15	506.425,985 634.789,466	8.0
15	506.425,985 634.789,466	16	506.444,342 634.797,109	19.885	16	506.444,342 634.797,109	17	506.468,095 634.811,379	27.71
17	506.468,095 634.811,379	18	506.464,196 634.821,493	10.84	18	506.464,196 634.821,493	19	506.461,294 634.829,322	8.35
19	506.461,294 634.829,322	20	506.456,679 634.827,289	5.043	20	506.456,679 634.827,289	21	506.462,372 634.810,192	18.02
21	506.462,372 634.810,192	22	506.437,332 634.801,251	26.588	22	506.437,332 634.801,251	23	506.430,185 634.821,727	21.687
23	506.430,185 634.821,727	24	506.445,47 634.827,446	16.32	24	506.445,47 634.827,446	1	506.438,011 634.847,93	21.8

\*\* Lungimile segmentelor sunt determinate în planul de proiecție Stereo 70 și sunt rotunjite la 1 milimetru.

\*\*\* Distanța dintre puncte este formată din segmente cumulate ce sunt mai mici decât valoarea 1 milimetru.





**DATE DESPRE IMOBILUL NR. 1075**

Oficiul de Cadastru și Publicitate Imobiliară SUCEAVA  
Biroul de Cadastru și Publicitate Imobiliară Vatra Dornei

**A. Partea I. Descrierea imobilului**

TEREN Intravilan

Adresa: Loc. Dornisoara, Nr. 99, Jud. Suceava

Nr. Crt	Nr cadastral Nr. topografic	Suprafața* (mp)	Observații / Referințe
A1	30965	1.000	Sector cadastral:44 Teren neimprejmut;

**Construcții**

Crt	Nr cadastral Nr. topografic	Adresa	Observații / Referințe
A1.1	30965	Loc. Dornisoara, Nr. 99, Jud. Suceava	Nr. niveluri:1; S. construita la sol:174 mp; S. construita desfasurata:209 mp; Casă de locuit din lemn, acoperită cu tablă, are curent electric și nu este dotată cu lift. Sd=209 mp
A1.2	30965	Loc. Dornisoara, Nr. 99, Jud. Suceava	Nr. niveluri:1; S. construita la sol:96 mp; S. construita desfasurata:72 mp; Grajd din lemn, acoperit cu draniță, nu are curent electric și nu este dotat cu lift. Sd=72 mp

**B. Partea II. Proprietari și acte**

Inscrieri privitoare la dreptul de proprietate și alte drepturi reale		Referințe
<b>6120 / 22/05/2013</b>		
Act Administrativ nr. H.G.1705, din 29/11/2006 emis de Guvernul României (extras din inventarul bunurilor din domeniul public al statului - administrarea RNP ROMSILVA RA - poziția nr. MF 1364, adresa nr. 12374 din 18.04.2013 emisă de Direcția Silvică Suceava);		
B1	Intabulare, drept de PROPRIETATE, dobandit prin Lege, cota actuala 1/1, cota initiala 1/1 1) STATUL ROMÂN - DOMENIUL PUBLIC, CIF:9999999999999	A1
B2	Intabulare, drept de ADMINISTRARE, dobandit prin Lege, cota actuala 1/1, cota initiala 1/1 1) REGIA NAȚIONALĂ A PĂDURILOR ROMSILVA R.A., CIF:1590120, prin Direcția Silvică Suceava	A1
Act Administrativ nr. 1494, din 02/04/2013 emis de PRIMĂRIA COMUNEI POIANA STAMPEI (adresa nr. 14198/21.06.2013 emisă de Direcția Silvică Suceava);		
B3	Intabulare, drept de PROPRIETATE, dobandit prin Lege, cota actuala 1/1, cota initiala 1/1 1) REGIA NAȚIONALĂ A PĂDURILOR ROMSILVA R.A., CIF:1590120, prin Direcția Silvică Suceava	A1.1, A1.2
<b>16736 / 17/11/2020</b>		
Act Notarial nr. 1694, din 16/11/2020 emis de BIN Cirligeanu Virginia Laura;		
B4	Inscrierea provizorie, drept de PROPRIETATE, dobandit prin Conventie, cota actuala 1/1, cota initiala 1/1 1) OCOLUL SILVIC COMUNAL JOSENI BIRGAULUI RA, CIF:27924739	A1.1, A1.2

**C. Partea III. SARCINI .**

Inscrieri privind dezmembramintele dreptului de proprietate, drepturi reale de garanție și sarcini	Referințe
NU SUNT	

**Teren**

Nr cadastral	Suprafața (mp)*	Observații / Referințe
30965	1.000	

\* Suprafața este determinată în planul de proiecție Stereo 70.



**Date referitoare la teren**

Crt	Categorie folosință	Intravilan	Suprafața (mp)	Tarla	Parcelă	Nr. topo	Observații / Referințe
1	curți constructii	DA	1.000	-	-	-	Teren împrejmuit cu gard de lemn

**Date referitoare la construcții**

Crt	Număr	Destinație construcție	Supraf. (mp)	Situație juridică	Observații / Referințe
A1.1	30965	construcții de locuințe	174	Cu acte	Nr. niveluri:1; S. construita la sol:174 mp; S. construita desfasurata:209 mp; Casă de locuit din lemn, acoperită cu tablă, are curent electric și nu este dotată cu lift. Sd=209 mp
A1.2	30965	construcții anexa	96	Cu acte	Nr. niveluri:1; S. construita la sol:96 mp; S. construita desfasurata:72 mp; Grajd din lemn, acoperit cu draniță, nu are curent electric și nu este dotat cu lift. Sd=72 mp

**Lungime Segmente**

1) Valorile lungimilor segmentelor sunt obținute din proiecție în plan.

Punct început	X / Y	Punct sfârșit	X / Y	Lungime segment (** (m)
1	506.438,011 634.847,93	2	506.445,47 634.827,446	21.8

Punct început	X / Y	Punct sfârșit	X / Y	Lungime segment (** (m)
2	506.445,47 634.827,446	3	506.430,185 634.821,727	16.32
3	506.430,185 634.821,727	4	506.437,332 634.801,251	21.687
4	506.437,332 634.801,251	5	506.462,372 634.810,192	26.588
5	506.462,372 634.810,192	6	506.456,679 634.827,289	18.02
6	506.456,679 634.827,289	7	506.461,294 634.829,322	5.043
7	506.461,294 634.829,322	8	506.464,668 634.830,808	3.687
8	506.464,668 634.830,808	9	506.455,208 634.849,649	21.083
9	506.455,208 634.849,649	10	506.453,16 634.853,728	4.564
10	506.453,16 634.853,728	1	506.438,011 634.847,93	16.221

\*\* Lungimile segmentelor sunt determinate în planul de proiecție Stereo 70 și sunt rotunjite la 1 milimetru.

\*\*\* Distanța dintre puncte este formată din segmente cumulate ce sunt mai mici decât valoarea 1 milimetru.



**DATE DESPRE IMOBILUL NR. 1076**

Oficiul de Cadastru și Publicitate Imobiliară SUCEAVA  
Biroul de Cadastru și Publicitate Imobiliară Vatra Dornei

**A. Partea I. Descrierea imobilului**

TEREN Necunoscut

Adresa: Loc. Dornisoara, Jud. Suceava

Nr. Crt	Nr cadastral Nr. topografic	Suprafața* (mp)	Observații / Referințe
A1	32121	80	Sector cadastral:44 Teren neimprejmuit;

**B. Partea II. Proprietari și acte**

Inscrieri privitoare la dreptul de proprietate și alte drepturi reale		Referințe
<b>2323 / 29/02/2016</b>		
Act Notarial nr. 322, din 17/02/2016 emis de VASILUT NICULINA;		
B1	Se infiinteaza cartea funciara 32121 a imobilului cu numarul cadastral 32121/Poiana Stampei, rezultat din dezmembrarea imobilului cu numarul cadastral 31731 inscris in cartea funciara 31731;	A1
Act Administrativ nr. 1357, din 27/12/2001 emis de Guvernul României (extras din inventarul bunurilor care aparțin domeniului public al Comunei Poiana Stampei- anexa 69);		
B2	Intabulare, drept de PROPRIETATE, dobandit prin Lege, cota actuala 1/1, cota initiala 1/1 1) COMUNA POIANA STAMPEI, CIF:5021250, - DOMENIUL PUBLIC	A1

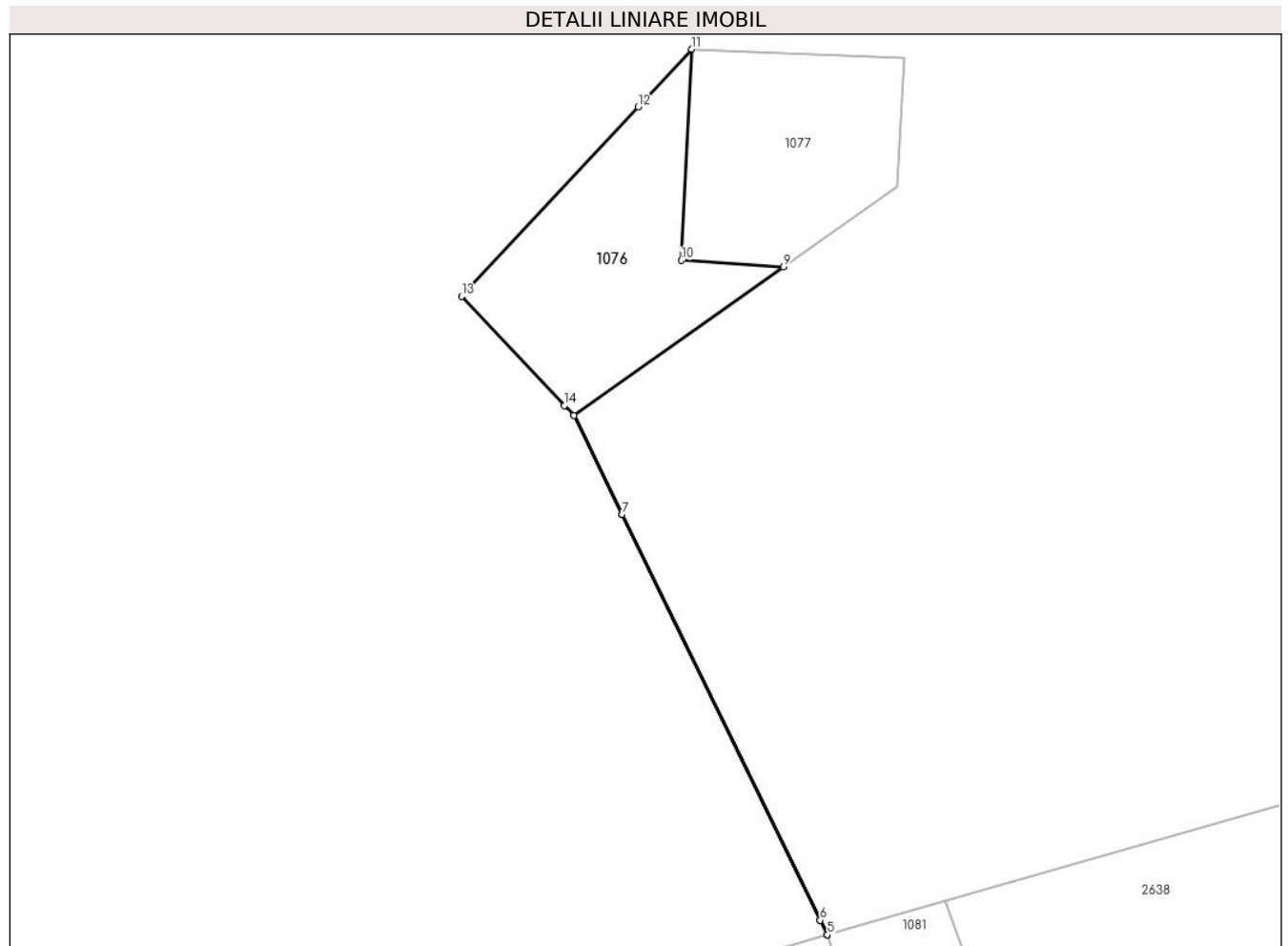
**C. Partea III. SARCINI .**

Inscrieri privind dezmembramintele dreptului de proprietate, drepturi reale de garanție și sarcini	Referințe
NU SUNT	

**Teren**

Nr cadastral	Suprafața (mp)*	Observații / Referințe
32121	80	

\* Suprafața este determinată în planul de proiecție Stereo 70.



**Date referitoare la teren**

Crt	Categorie folosință	Intra vilan	Suprafața (mp)	Tarla	Parcelă	Nr. topo	Observații / Referințe
1	curti constructii	DA	37	-	-	-	imobil neimprejmuit
2	curti constructii	NU	43	-	-	-	

**Lungime Segmente**

1) Valorile lungimilor segmentelor sunt obținute din proiecție în plan.

Punct început	X / Y	Punct sfârșit	X / Y	Lungime segment (** (m)
1	506.508,596 634.933,891	2	506.510,609 634.929,772	4.585
2	506.510,609 634.929,772	3	506.518,845 634.912,922	18.755
3	506.518,845 634.912,922	4	506.519,145 634.912,309	0.682
4	506.519,145 634.912,309	5	506.519,149 634.912,311	0.004

Punct început	X / Y	Punct sfârşit	X / Y	Lungime segment (** (m)
5	506.519,149 634.912,311	6	506.518,85 634.912,923	0.681
6	506.518,85 634.912,923	7	506.510,616 634.929,769	18.751
7	506.510,616 634.929,769	8	506.508,601 634.933,893	4.59
8	506.508,601 634.933,893	9	506.517,326 634.940,07	10.69
9	506.517,326 634.940,07	10	506.513,077 634.940,337	4.257
10	506.513,077 634.940,337	11	506.513,507 634.949,11	8.784
11	506.513,507 634.949,11	12	506.511,275 634.946,715	3.274
12	506.511,275 634.946,715	13	506.503,931 634.938,838	10.769
13	506.503,931 634.938,838	14	506.508,206 634.934,305	6.231
14	506.508,206 634.934,305	1	506.508,596 634.933,891	0.569

\*\* Lungimile segmentelor sunt determinate în planul de proiecţie Stereo 70 şi sunt rotunjite la 1 milimetru.

\*\*\* Distanţa dintre puncte este formată din segmente cumulate ce sunt mai mici decât valoarea 1 milimetru.





**DATE DESPRE IMOBILUL NR. 1077**

Oficiul de Cadastru și Publicitate Imobiliară SUCEAVA  
Biroul de Cadastru și Publicitate Imobiliară Vatra Dornei

**A. Partea I. Descrierea imobilului**

TEREN Intravilan

Adresa: Loc. Dornisoara, Jud. Suceava

Nr. Crt	Nr cadastral Nr. topografic	Suprafața* (mp)	Observații / Referințe
A1	32120	70	Sector cadastral:44 Teren neimprejmuit;

**B. Partea II. Proprietari și acte**

Inscrieri privitoare la dreptul de proprietate și alte drepturi reale	Referințe	
<b>2323 / 29/02/2016</b>		
Act Notarial nr. 322, din 17/02/2016 emis de VASILUT NICULINA;		
B1	Se infiinteaza cartea funciara 32120 a imobilului cu numarul cadastral 32120/Poiana Stampei, rezultat din dezmembrarea imobilului cu numarul cadastral 31731 inscris in cartea funciara 31731;	A1
Act Administrativ nr. 1357, din 27/12/2001 emis de Guvernul României (extras din inventarul bunurilor care aparțin domeniului public al Comunei Poiana Stampei- anexa 69);		
B2	Intabulare, drept de PROPRIETATE, dobandit prin Lege, cota actuala 1/1, cota initiala 1/1 1) <b>COMUNA POIANA STAMPEI</b> , CIF:5021250, - DOMENIUL PUBLIC	A1

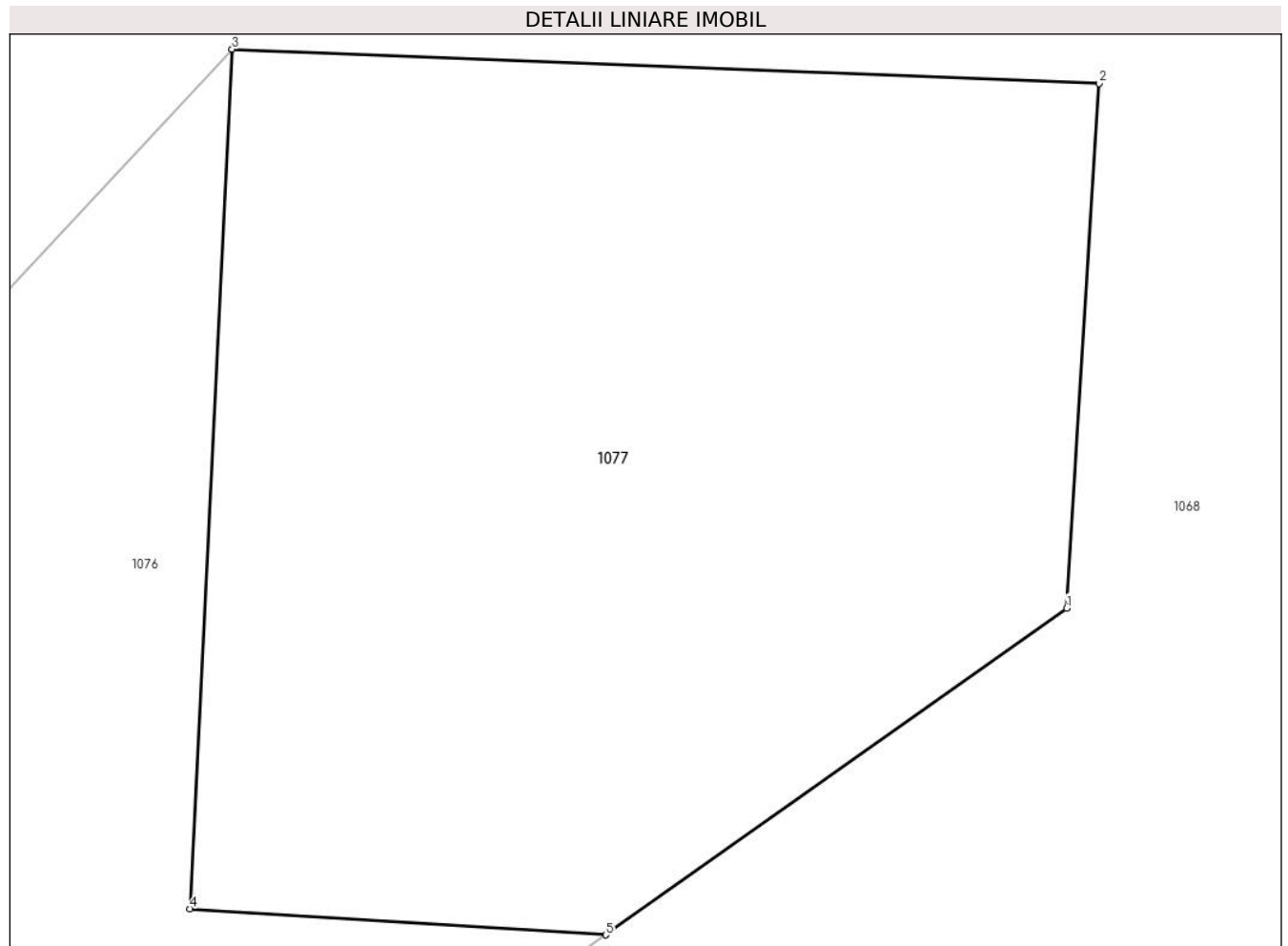
**C. Partea III. SARCINI**

Inscrieri privind dezmembramintele dreptului de proprietate, drepturi reale de garanție și sarcini	Referințe	
<b>9015 / 05/08/2016</b>		
Inscris Sub Semnatura Privata nr. 1030, din 12/02/2016 emis de Comuna Poiana Stampei - S.C.Orange România S.A.;		
C1	se notează locațiunea asupra terenului, pe o perioadă de 10 ani, începând cu data de 12.02.2016 1) <b>ORANGE ROMÂNIA S.A.</b> , CIF:9010105	A1

**Teren**

Nr cadastral	Suprafața (mp)*	Observații / Referințe
32120	70	

\* Suprafața este determinată în planul de proiecție Stereo 70.



**Date referitoare la teren**

Crt	Categorie folosință	Intravilan	Suprafața (mp)	Tarla	Parcelă	Nr. topo	Observații / Referințe
1	curți constructii	DA	70	-	-	-	imobil neimprejmuit

**Lungime Segmente**

1) Valorile lungimilor segmentelor sunt obținute din proiecție în plan.

Punct început	X / Y	Punct sfârșit	X / Y	Lungime segment (** (m)
1	506.522,037 634.943,405	2	506.522,367 634.948,762	5.367
2	506.522,367 634.948,762	3	506.513,507 634.949,11	8.867
3	506.513,507 634.949,11	4	506.513,077 634.940,337	8.784
4	506.513,077 634.940,337	5	506.517,326 634.940,07	4.257
5	506.517,326 634.940,07	1	506.522,037 634.943,405	5.772

**\*\* Lungimile segmentelor sunt determinate în planul de proiecție Stereo 70 și sunt rotunjite la 1 milimetru.**

**\*\*\* Distanța dintre puncte este formată din segmente cumulate ce sunt mai mici decât valoarea 1 milimetru.**



**DATE DESPRE IMOBILUL NR. 1078**

Oficiul de Cadastru și Publicitate Imobiliară SUCEAVA  
Biroul de Cadastru și Publicitate Imobiliară Vatra Dornei

**A. Partea I. Descrierea imobilului**

TEREN Necunoscut

Adresa: Loc. Dornisoara, Jud. Suceava

Nr. Crt	Nr cadastral Nr. topografic	Suprafața* (mp)	Observații / Referințe
A1		1.662	Sector cadastral:44 Teren neimprejmuit;

**B. Partea II. Proprietari și acte**

Inscrieri privitoare la dreptul de proprietate și alte drepturi reale		Referințe
/		
Act Normativ nr. 1357, din 27/12/2001 emis de GUVERNUL ROMANIEI (H.G nr.1357 din 27.12.2001-inventarul bunurilor care apartin domeniului public al comunei Poiana Stampei, pozitia 13);		
B1	Intabulare, drept de PROPRIETATE, dobandit prin Lege, cota actuala 1/1, cota initiala 1/1 1) COMUNA POIANA STAMPEI, CIF:5021250, DOMENIUL PUBLIC	A1

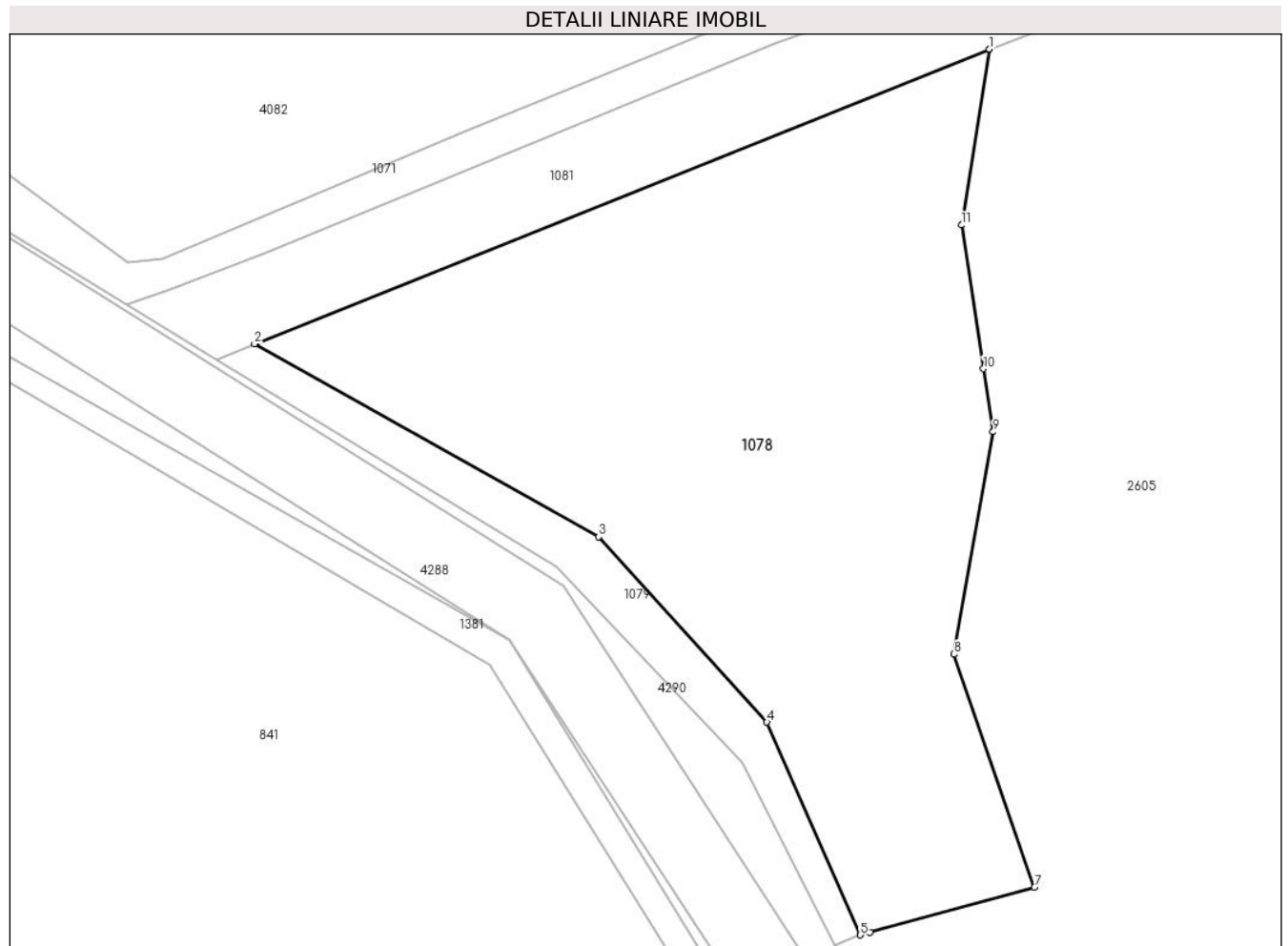
**C. Partea III. SARCINI .**

Inscrieri privind dezmembramintele dreptului de proprietate, drepturi reale de garanție și sarcini	Referințe
NU SUNT	

**Teren**

Nr cadastral	Suprafața (mp)*	Observații / Referințe
	1.662	

\* Suprafața este determinată în planul de proiecție Stereo 70.



**Date referitoare la teren**

Crt	Categorie folosință	Intravilan	Suprafața (mp)	Tarla	Parcelă	Nr. topo	Observații / Referințe
1	curți constructii	DA	1.479	-	-	-	
2	curți constructii	NU	183	-	-	-	

**Lungime Segmente**

1) Valorile lungimilor segmentelor sunt obținute din proiecție în plan.

Punct început	X / Y	Punct sfârșit	X / Y	Lungime segment (** (m)
1	506.535,048 634.768,091	2	506.480,482 634.746,234	58.781
2	506.480,482 634.746,234	3	506.506,043 634.731,934	29.289
3	506.506,043 634.731,934	4	506.518,531 634.718,17	18.585
4	506.518,531 634.718,17	5	506.525,473 634.702,394	17.236

Punct început	X / Y	Punct sfârșit	X / Y	Lungime segment (** (m)
5	506.525,473 634.702,394	6	506.526,174 634.702,586	0.727
6	506.526,174 634.702,586	7	506.538,397 634.705,928	12.672
7	506.538,397 634.705,928	8	506.532,414 634.723,218	18.296
8	506.532,414 634.723,218	9	506.535,333 634.739,704	16.742
9	506.535,333 634.739,704	10	506.534,617 634.744,395	4.745
10	506.534,617 634.744,395	11	506.532,993 634.755,042	10.77
11	506.532,993 634.755,042	1	506.535,048 634.768,091	13.21

\*\* Lungimile segmentelor sunt determinate în planul de proiecție Stereo 70 și sunt rotunjite la 1 milimetru.

\*\*\* Distanța dintre puncte este formată din segmente cumulate ce sunt mai mici decât valoarea 1 milimetru.





**DATE DESPRE IMOBILUL NR. 1079**

Oficiul de Cadastru și Publicitate Imobiliară SUCEAVA  
Biroul de Cadastru și Publicitate Imobiliară Vatra Dornei

**A. Partea I. Descrierea imobilului**

TEREN Intravilan

Adresa: Loc. Dornisoara, Jud. Suceava

Nr. Crt	Nr cadastral Nr. topografic	Suprafața* (mp)	Observații / Referințe
A1		198	Sector cadastral:44 Teren neimprejmuit;

**B. Partea II. Proprietari și acte**

Inscrieri privitoare la dreptul de proprietate și alte drepturi reale	Referințe
/	
Act Administrativ nr. 156, din 05/12/2023 emis de Consiliul Local al Comunei Poiana Stampei (In anexa se regaseste la pozitia nr. 33);	
B1	A1
Intabulare, drept de PROPRIETATE, dobandit prin Lege, cota actuala 1/1, cota initiala 1/1 1) COMUNA POIANA STAMPEI, CIF:5021250, DOMENIUL PRIVAT	

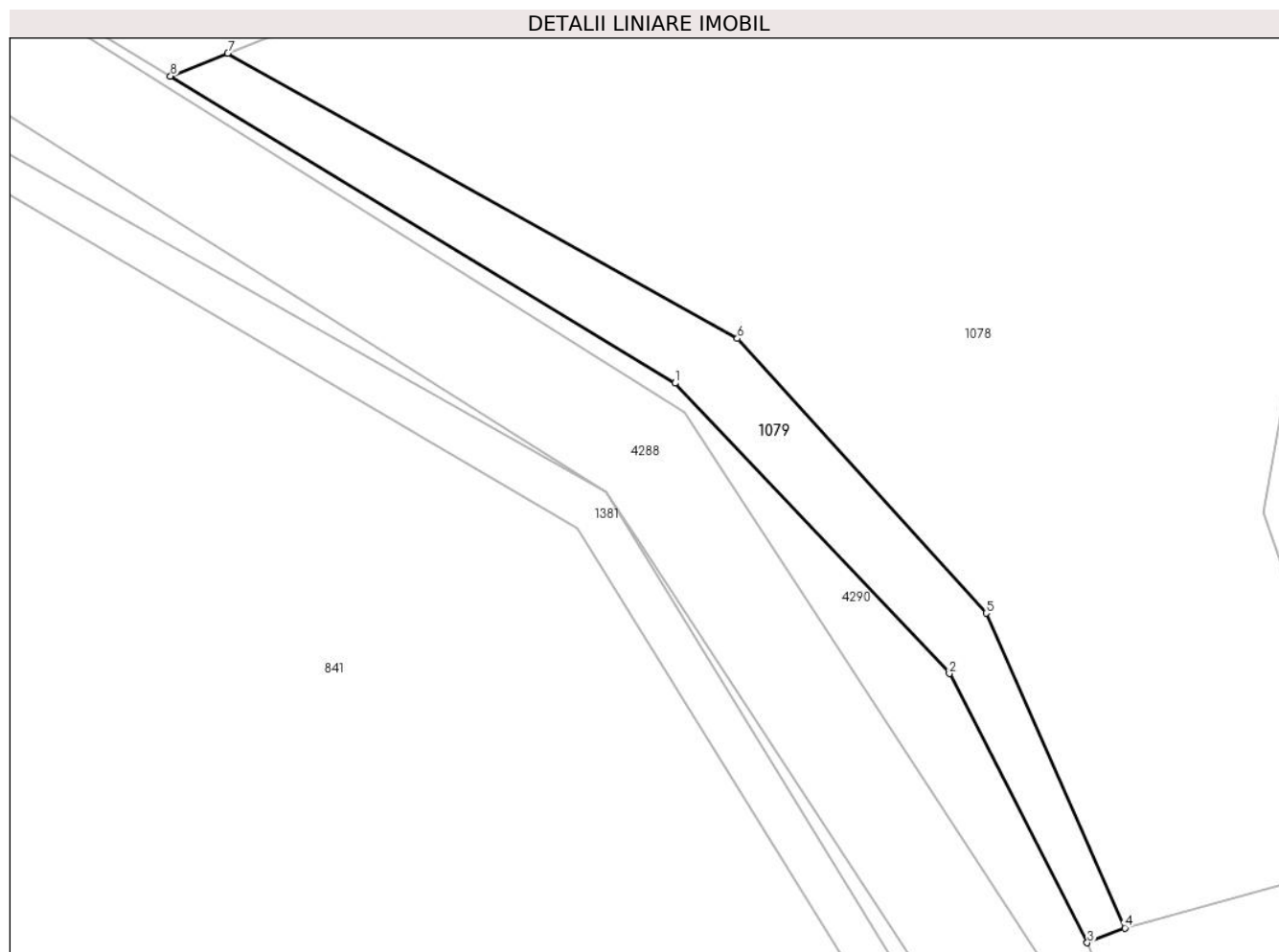
**C. Partea III. SARCINI .**

Inscrieri privind dezmembramintele dreptului de proprietate, drepturi reale de garanție și sarcini	Referințe
NU SUNT	

**Teren**

Nr cadastral	Suprafața (mp)*	Observații / Referințe
	198	

\* Suprafața este determinată în planul de proiecție Stereo 70.



**Date referitoare la teren**

Crt	Categorie folosință	Intravilan	Suprafața (mp)	Tarla	Parcelă	Nr. topo	Observații / Referințe
1	curți constructii	DA	198	-	-	-	

**Lungime Segmente**

1) Valorile lungimilor segmentelor sunt obținute din proiecție în plan.

Punct început	X / Y	Punct sfârșit	X / Y	Lungime segment (** (m)
1	506.502,914 634.729,699	2	506.516,674 634.715,144	20.03
2	506.516,674 634.715,144	3	506.523,596 634.701,651	15.165
3	506.523,596 634.701,651	4	506.525,473 634.702,394	2.019
4	506.525,473 634.702,394	5	506.518,531 634.718,17	17.236
5	506.518,531 634.718,17	6	506.506,043 634.731,934	18.585

Punct început	X / Y	Punct sfârșit	X / Y	Lungime segment (** (m)
6	506.506,043 634.731,934	7	506.480,482 634.746,234	29.289
7	506.480,482 634.746,234	8	506.477,618 634.745,087	3.085
8	506.477,618 634.745,087	1	506.502,914 634.729,699	29.609

\*\* Lungimile segmentelor sunt determinate în planul de proiecție Stereo 70 și sunt rotunjite la 1 milimetru.

\*\*\* Distanța dintre puncte este formată din segmente cumulate ce sunt mai mici decât valoarea 1 milimetru.



**DATE DESPRE IMOBILUL NR. 1080**

Oficiul de Cadastru și Publicitate Imobiliară SUCEAVA  
Biroul de Cadastru și Publicitate Imobiliară Vatra Dornei

**A. Partea I. Descrierea imobilului**

TEREN Intravilan

Adresa: Loc. Dornisoara, Nr. 98, Jud. Suceava, str. Dornisoara, nr.98

Nr. Crt	Nr cadastral Nr. topografic	Suprafața* (mp)	Observații / Referințe
A1	30582	Din acte: 1.013 Masurata: 3.989	Sector cadastral:44 Teren imprejmuit;

**Construcții**

Crt	Nr cadastral Nr. topografic	Adresa	Observații / Referințe
A1.1	30582	Loc. Dornisoara, Nr. 98, Jud. Suceava, str. Dornisoara, nr.98	Nr. niveluri:1; S. construita la sol:241 mp; S. construita desfasurata:241 mp; BISERICA ( S.u=188.95m.p)
A1.2	30582	Loc. Dornisoara, Nr. 98, Jud. Suceava, str. Dornisoara, nr.98	Nr. niveluri:1; S. construita la sol:65 mp; S. construita desfasurata:65 mp; PRAZNICAR (S.u=59m.p)
A1.3	30582	Loc. Dornisoara, Nr. 98, Jud. Suceava, str. Dornisoara, nr.98	Nr. niveluri:1; S. construita la sol:17 mp; S. construita desfasurata:16 mp; CLOPOTNITA (S.u=13m.p)
A1.4	30582	Loc. Dornisoara, Nr. 98, Jud. Suceava, str. Dornisoara, nr.98	Nr. niveluri:1; S. construita la sol:16 mp; S. construita desfasurata:16 mp; ANEXA

**B. Partea II. Proprietari și acte**

Inscrieri privitoare la dreptul de proprietate și alte drepturi reale		Referințe
<b>4761 / 12/05/2011</b>		
Hotarare Judecatoreasca nr. 383, din 22/03/2011 emis de JUDECATORIA VATRA DORNEI;		
B1	Intabulare, drept de PROPRIETATE, dobandit prin Hotarare Judecatoreasca, cota actuala 1/1, cota initiala 1/1 1) PAROHIA DORNIȘOARA, CIF:43470740	A1, A1.1, A1.2, A1.3, A1.4
<b>10333 / 21/06/2023</b>		
Act Administrativ nr. 5540, din 21/06/2023 emis de PRIMĂRIA COMUNEI POIANA STAMPEI;		
B2	se notează că imobilul este situat în comuna Poiana Stampei, sat Dornisoara, str. Dornisoara, nr.98	A1, A1.1, A1.2, A1.3, A1.4
<b>10406 / 22/06/2023</b>		
Act Administrativ nr. 3018, din 07/10/2020 emis de ARHIEPISCOPIA SUCEVEI ȘI RĂDĂUȚILOR (act administrativ nr 477 din 22.06.2023, emis de ARHIEPISCOPIA SUCEVEI ȘI RĂDĂUȚILOR - PROTOPOPIATUL CÂMPULUNG MOLDOVENESC);		
B3	se notează schimbarea denumirii titularului dreptului de proprietate de sub B.1, din PAROHIA ORTODOXĂ POIANA STAMPEI II, în PAROHIA DORNIȘOARA	A1, A1.1, A1.2, A1.3, A1.4

**C. Partea III. SARCINI .**

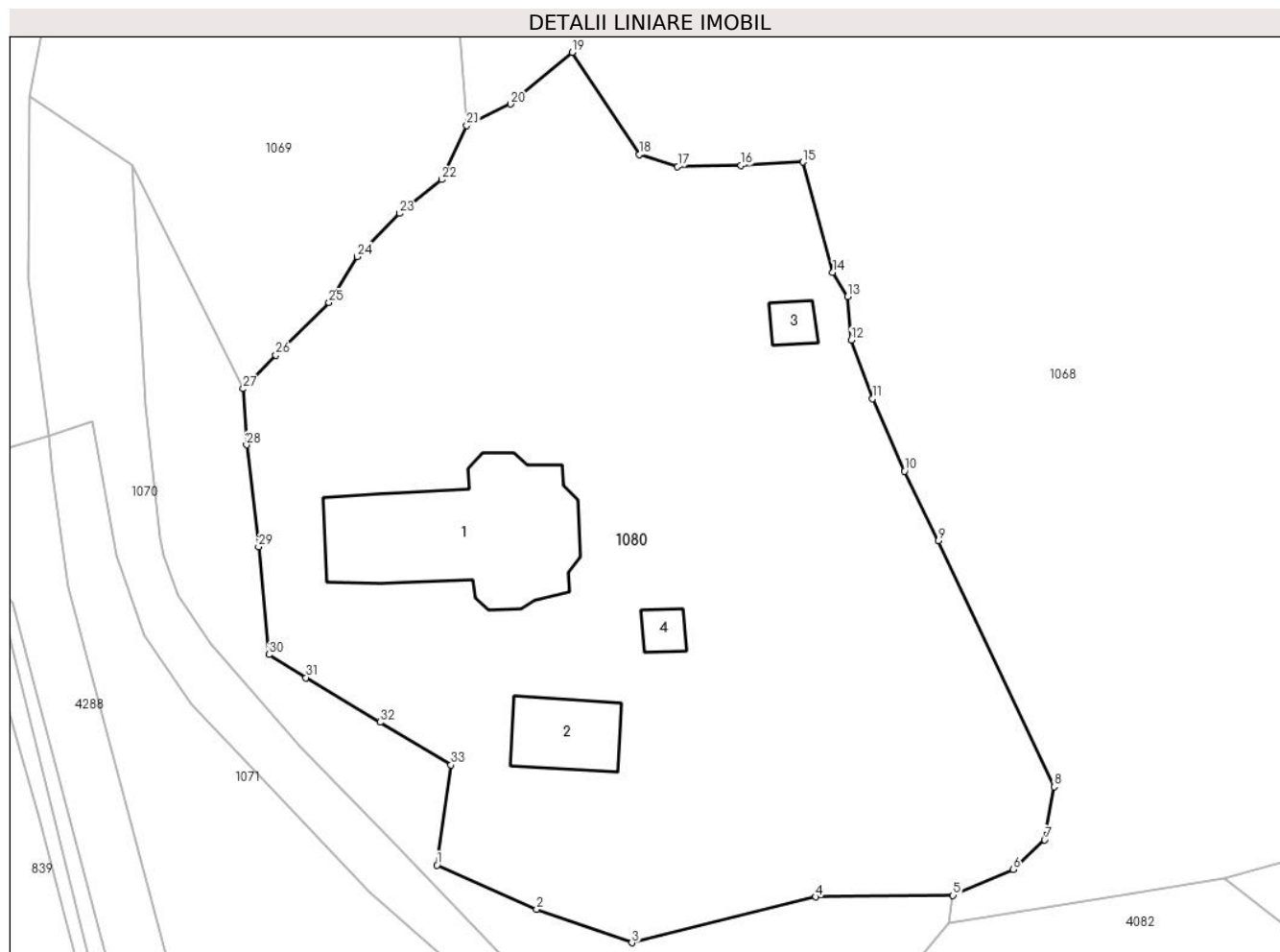
Inscrieri privind dezmembramintele dreptului de proprietate, drepturi reale de garanție și sarcini	Referințe
NU SUNT	

## Anexa Nr. 1 La Partea I

## Teren

Nr cadastral	Suprafaţa (mp)*	Observații / Referințe
30582	Din acte: 1.013 Masurata: 3.989	

\* Suprafața este determinată în planul de proiecție Stereo 70.



## Date referitoare la teren

Crt	Categorie folosință	Intra vilan	Suprafața (mp)	Tarla	Parcelă	Nr. topo	Observații / Referințe
1	curți constructii	DA	3.989	-	-	-	

## Date referitoare la construcții

Crt	Număr	Destinație construcție	Supraf. (mp)	Situație juridică	Observații / Referințe
A1.1	30582	construcții administrative și social culturale	241	Cu acte	Nr. niveluri:1; S. construita la sol:241 mp; S. construita desfasurata:241 mp; BISERICA ( S. u=188.95m.p)
A1.2	30582	construcții anexa	65	Cu acte	Nr. niveluri:1; S. construita la sol:65 mp; S. construita desfasurata:65 mp; PRAZNICAR ( S. u=59m.p)
A1.3	30582	construcții anexa	17	Cu acte	Nr. niveluri:1; S. construita la sol:17 mp; S. construita desfasurata:16 mp; CLOPOTNITA (S.u=13m.p)
A1.4	30582	construcții anexa	16	Cu acte	Nr. niveluri:1; S. construita la sol:16 mp; S. construita desfasurata:16 mp; ANEXA

## Lungime Segmente

1) Valorile lungimilor segmentelor sunt obținute din proiecție în plan.

Punct început	X / Y	Punct sfârșit	X / Y	Lungime segment (** (m)
1	506.411,626 634.903,761	2	506.420,919 634.899,613	10.177
3	506.429,824 634.896,497	4	506.446,998 634.900,777	17.699
5	506.459,82 634.900,92	6	506.465,434 634.903,352	6.118
7	506.468,374 634.906,099	8	506.469,254 634.911,073	5.051
9	506.458,444 634.934,036	10	506.455,302 634.940,557	7.238
11	506.452,309 634.947,314	12	506.450,325 634.952,776	5.811
13	506.449,977 634.956,852	14	506.448,601 634.959,134	2.665
15	506.445,82 634.969,41	16	506.440,023 634.969,104	5.805
17	506.434,096 634.969,005	18	506.430,531 634.970,124	3.736
19	506.424,265 634.979,665	20	506.418,481 634.974,841	7.532
21	506.414,387 634.972,829	22	506.412,061 634.967,785	5.554
23	506.408,121 634.964,628	24	506.404,144 634.960,587	5.67
25	506.401,536 634.956,287	26	506.396,554 634.951,394	6.983
27	506.393,528 634.948,242	28	506.393,815 634.942,997	5.253
29	506.394,956 634.933,478	30	506.395,928 634.923,413	10.112
31	506.399,378 634.921,259	32	506.406,305 634.917,1	8.08
33	506.412,921 634.913,102	1	506.411,626 634.903,761	9.43

Punct început	X / Y	Punct sfârșit	X / Y	Lungime segment (** (m)
2	506.420,919 634.899,613	3	506.429,824 634.896,497	9.434
4	506.446,998 634.900,777	5	506.459,82 634.900,92	12.823
6	506.465,434 634.903,352	7	506.468,374 634.906,099	4.024
8	506.469,254 634.911,073	9	506.458,444 634.934,036	25.38
10	506.455,302 634.940,557	11	506.452,309 634.947,314	7.39
12	506.450,325 634.952,776	13	506.449,977 634.956,852	4.091
14	506.448,601 634.959,134	15	506.445,82 634.969,41	10.646
16	506.440,023 634.969,104	17	506.434,096 634.969,005	5.928
18	506.430,531 634.970,124	19	506.424,265 634.979,665	11.415
20	506.418,481 634.974,841	21	506.414,387 634.972,829	4.562
22	506.412,061 634.967,785	23	506.408,121 634.964,628	5.049
24	506.404,144 634.960,587	25	506.401,536 634.956,287	5.029
26	506.396,554 634.951,394	27	506.393,528 634.948,242	4.369
28	506.393,815 634.942,997	29	506.394,956 634.933,478	9.587
30	506.395,928 634.923,413	31	506.399,378 634.921,259	4.067
32	506.406,305 634.917,1	33	506.412,921 634.913,102	7.73

\*\* Lungimile segmentelor sunt determinate în planul de proiecție Stereo 70 și sunt rotunjite la 1 milimetru.

\*\*\* Distanța dintre puncte este formată din segmente cumulate ce sunt mai mici decât valoarea 1 milimetru.





**DATE DESPRE IMOBILUL NR. 1081**

Oficiul de Cadastru și Publicitate Imobiliară SUCEAVA  
Biroul de Cadastru și Publicitate Imobiliară Vatra Dornei

**A. Partea I. Descrierea imobilului**

TEREN Necunoscut

Adresa: Loc. Dornisoara, Jud. Suceava

Nr. Crt	Nr cadastral Nr. topografic	Suprafața* (mp)	Observații / Referințe
A1		1.837	Sector cadastral:44 Teren neimprejmuit;

**B. Partea II. Proprietari și acte**

Inscrieri privitoare la dreptul de proprietate și alte drepturi reale		Referințe
/		
Act Normativ nr. 1357, din 27/12/2001 emis de GUVERNUL ROMANIEI (H.G nr.1357 din 27.12.2001-inventarul bunurilor care apartin domeniului public al comunei Poiana Stampei, pozitia 13);		
B1	Intabulare, drept de PROPRIETATE, dobandit prin Lege, cota actuala 1/1, cota initiala 1/1 1) COMUNA POIANA STAMPEI, CIF:5021250, DOMENIUL PUBLIC	A1

**C. Partea III. SARCINI .**

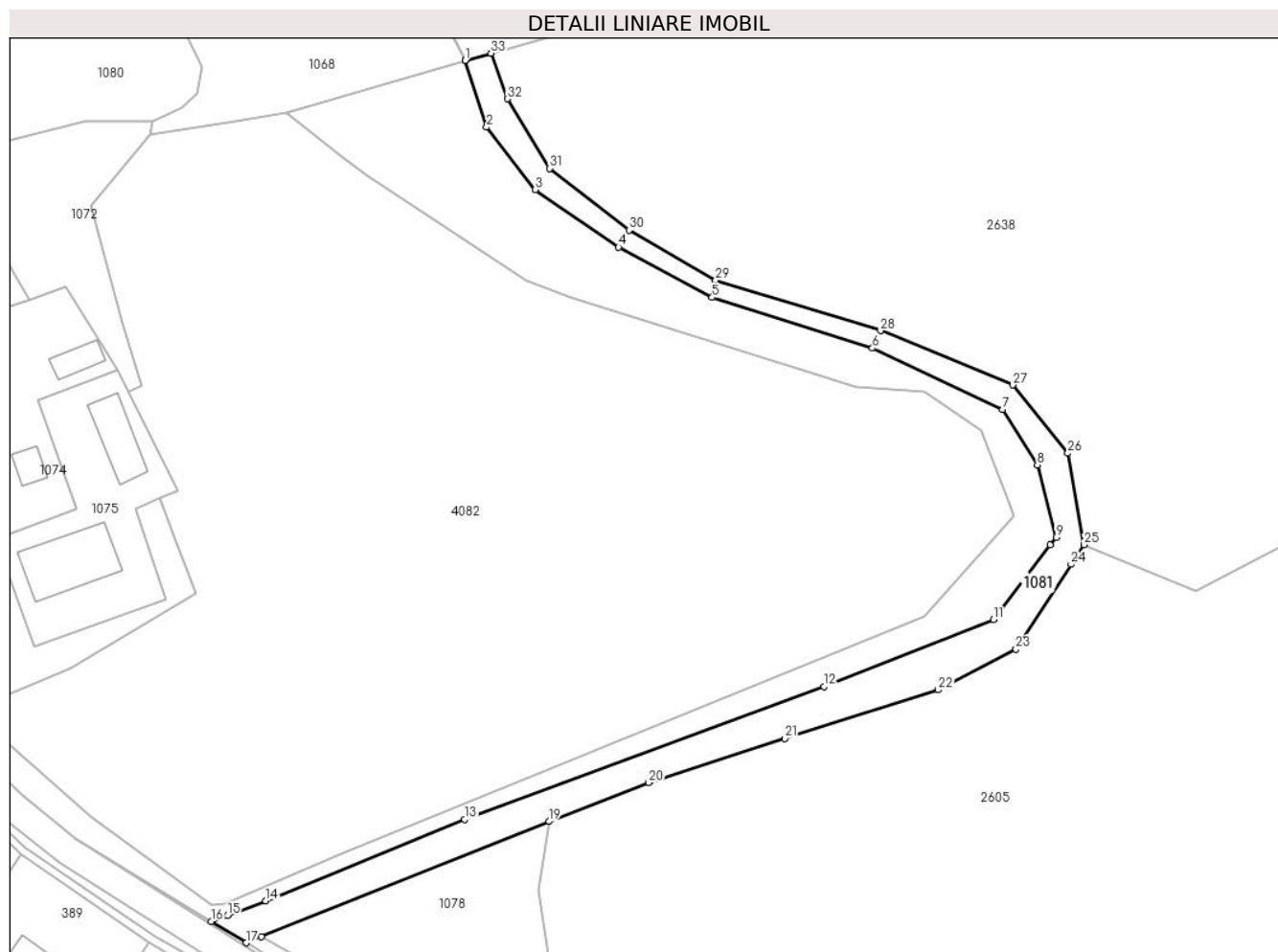
Inscrieri privind dezmembramintele dreptului de proprietate, drepturi reale de garanție și sarcini	Referințe
NU SUNT	

## Anexa Nr. 1 La Partea I

## Teren

Nr cadastral	Suprafața (mp)*	Observații / Referințe
	1.837	

\* Suprafața este determinată în planul de proiecție Stereo 70.



## Date referitoare la teren

Crt	Categorie folosință	Intravilan	Suprafața (mp)	Tarla	Parcelă	Nr. topo	Observații / Referințe
1	drum	DA	1.135	-	-	-	
2	drum	NU	702	-	-	-	

## Lungime Segmente

1) Valorile lungimilor segmentelor sunt obținute din proiecție în plan.

Punct început	X / Y	Punct sfârșit	X / Y	Lungime segment (** (m))
1	506.519,145 634.912,309	2	506.523,211 634.899,702	13.246
3	506.532,455 634.887,869	4	506.548,262 634.876,969	19.201
5	506.566,011 634.867,405	6	506.596,408 634.857,801	31.878
7	506.621,098 634.846,127	8	506.627,712 634.835,666	12.376

Punct început	X / Y	Punct sfârșit	X / Y	Lungime segment (** (m))
2	506.523,211 634.899,702	3	506.532,455 634.887,869	15.016
4	506.548,262 634.876,969	5	506.566,011 634.867,405	20.162
6	506.596,408 634.857,801	7	506.621,098 634.846,127	27.311
8	506.627,712 634.835,666	9	506.631,261 634.821,96	14.158

Punct început	X / Y	Punct sfârșit	X / Y	Lungime segment (** (m)
9	506.631,261 634.821,96	10	506.630,138 634.820,481	1.857
11	506.619,429 634.806,381	12	506.587,266 634.793,633	34.597
13	506.519,107 634.768,49	14	506.481,337 634.752,996	40.824
15	506.474,056 634.750,266	16	506.470,991 634.749,117	3.273
17	506.477,618 634.745,087	18	506.480,482 634.746,234	3.085
19	506.535,048 634.768,091	20	506.553,976 634.775,419	20.297
21	506.579,781 634.783,804	22	506.608,936 634.793,017	30.576
23	506.623,669 634.800,761	24	506.634,148 634.816,82	19.176
25	506.636,59 634.820,562	26	506.633,526 634.837,897	17.604
27	506.623,081 634.850,833	28	506.597,967 634.861,109	27.135
29	506.566,673 634.870,652	30	506.550,244 634.880,182	18.993
31	506.535,146 634.891,891	32	506.527,184 634.905,061	15.39
33	506.524,054 634.913,718	34	506.519,149 634.912,311	5.103

Punct început	X / Y	Punct sfârșit	X / Y	Lungime segment (** (m)
10	506.630,138 634.820,481	11	506.619,429 634.806,381	17.706
12	506.587,266 634.793,633	13	506.519,107 634.768,49	72.649
14	506.481,337 634.752,996	15	506.474,056 634.750,266	7.776
16	506.470,991 634.749,117	17	506.477,618 634.745,087	7.756
18	506.480,482 634.746,234	19	506.535,048 634.768,091	58.781
20	506.553,976 634.775,419	21	506.579,781 634.783,804	27.133
22	506.608,936 634.793,017	23	506.623,669 634.800,761	16.644
24	506.634,148 634.816,82	25	506.636,59 634.820,562	4.468
26	506.633,526 634.837,897	27	506.623,081 634.850,833	16.626
28	506.597,967 634.861,109	29	506.566,673 634.870,652	32.717
30	506.550,244 634.880,182	31	506.535,146 634.891,891	19.106
32	506.527,184 634.905,061	33	506.524,054 634.913,718	9.205
34	506.519,149 634.912,311	1	506.519,145 634.912,309	0.004

\*\* Lungimile segmentelor sunt determinate în planul de proiecție Stereo 70 și sunt rotunjite la 1 milimetru.

\*\*\* Distanța dintre puncte este formată din segmente cumulate ce sunt mai mici decât valoarea 1 milimetru.



**DATE DESPRE IMOBILUL NR. 1091**

Oficiul de Cadastru și Publicitate Imobiliară SUCEAVA  
Biroul de Cadastru și Publicitate Imobiliară Vatra Dornei

**A. Partea I. Descrierea imobilului**

TEREN Intravilan

Adresa: Loc. Poiana Stampei, Jud. Suceava, DN 17 - KM 116+0 - 126+769; Loc. Poiana Stampei

Nr. Crt	Nr cadastral Nr. topografic	Suprafața* (mp)	Observații / Referințe
A1		Din acte: 211.147 Masurata: 757	Sector cadastral:0 Teren neimprejmuit; parte din IE 34662, diferenta de suprafata se afla la ID4318, ID 1139 si ID 1943

**B. Partea II. Proprietari și acte**

Inscrieri privitoare la dreptul de proprietate și alte drepturi reale	Referințe
<b>1599 / 02/02/2024</b>	
Act Normativ nr. 1705 - Anexa 16, din 29/11/2006 emis de GUVERNUL ROMÂNIEI (act administrativ nr 2/19144 din 19.10.2023, emis de C.N.A.I.R S.A prin D.R.D.P IASI);	
B1	Intabulare, drept de PROPRIETATE, dobandit prin Lege, cota actuala 1/1, cota initiala 1/1 1) <b>STATUL ROMÂN</b> , CIF:99999999999999, - DOMENIUL PUBLIC
B2	Intabulare, drept de ADMINISTRARE 1) <b>MINISTERUL TRANSPORTURILOR</b> , CIF:013633330
Act Administrativ nr. 36814, din 21/09/2018 emis de Ministerul Transporturilor (act administrativ nr 6 din 08.12.2022, emis de Ministerul Transporturilor și Infrastructurii);	
B3	Intabulare, drept de CONCESIUNE, pe o perioadă de 49 de ani 1) <b>COMPANIA NATIONALA DE ADMINISTRARE A INFRASTRUCTURII RUTIERE SA</b> , CIF:16054368

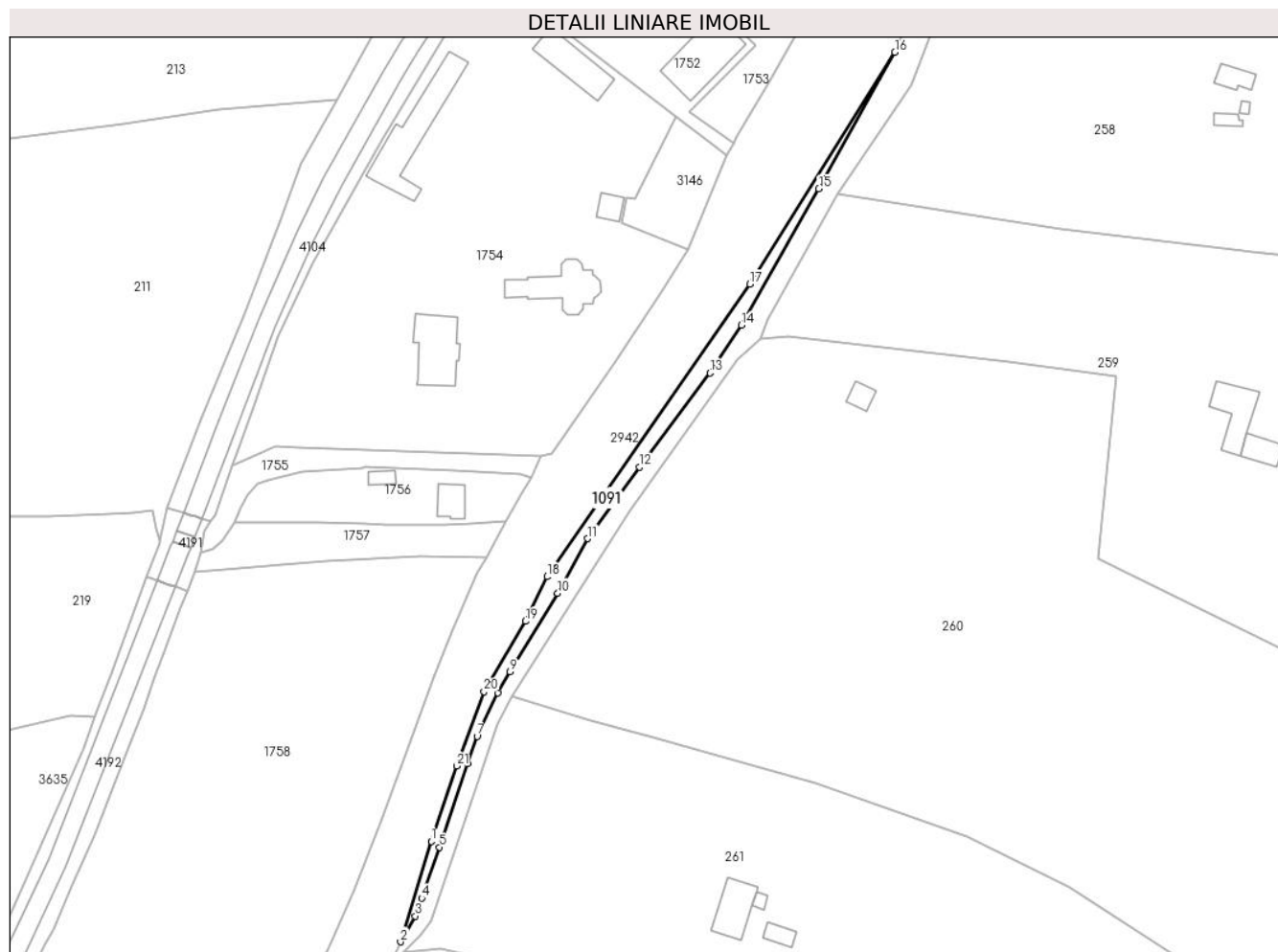
**C. Partea III. SARCINI .**

Inscrieri privind dezmembramintele dreptului de proprietate, drepturi reale de garanție și sarcini	Referințe
NU SUNT	

**Anexa Nr. 1 La Partea I****Teren**

Nr cadastral	Suprafața (mp)*	Observații / Referințe
	Din acte: 211.147 Masurata: 757	parte din IE 34662, diferenta de suprafata se afla la ID4318, ID 1139 si ID 1943

\* Suprafața este determinată în planul de proiecție Stereo 70.

**Date referitoare la teren**

Crt	Categorie folosință	Intravilan	Suprafața (mp)	Tarla	Parcelă	Nr. topo	Observații / Referințe
1	drum	DA	757	-	-	-	Imobil Neimprejmuit - DN 17; Intravilan; Loc. Casoi

**Lungime Segmente**

1) Valorile lungimilor segmentelor sunt obținute din proiecție în plan.

Punct început	X / Y	Punct sfârșit	X / Y	Lungime segment (** (m)
1	514.247,958 650.713,633	2	514.239,947 650.687,444	27.387
3	514.243,82 650.694,128	4	514.245,432 650.698,825	4.966
5	514.250,127 650.712,057	6	514.257,378 650.733,828	22.947
7	514.259,902 650.740,956	8	514.265,34 650.752,283	12.565

Punct început	X / Y	Punct sfârșit	X / Y	Lungime segment (** (m)
2	514.239,947 650.687,444	3	514.243,82 650.694,128	7.725
4	514.245,432 650.698,825	5	514.250,127 650.712,057	14.04
6	514.257,378 650.733,828	7	514.259,902 650.740,956	7.562
8	514.265,34 650.752,283	9	514.268,485 650.757,756	6.312

Punct început	X / Y	Punct sfârșit	X / Y	Lungime segment (** (m))
9	514.268,485 650.757,756	10	514.280,882 650.778,234	23.938
11	514.288,712 650.792,388	12	514.302,163 650.811,06	23.012
13	514.320,6 650.835,512	14	514.328,791 650.847,96	14.901
15	514.348,932 650.883,459	16	514.368,739 650.919,017	40.702
17	514.330,98 650.858,648	18	514.278,119 650.782,496	92.701
19	514.272,523 650.770,899	20	514.261,704 650.752,555	21.297
21	514.254,628 650.733,218	1	514.247,958 650.713,633	20.69

Punct început	X / Y	Punct sfârșit	X / Y	Lungime segment (** (m))
10	514.280,882 650.778,234	11	514.288,712 650.792,388	16.175
12	514.302,163 650.811,06	13	514.320,6 650.835,512	30.624
14	514.328,791 650.847,96	15	514.348,932 650.883,459	40.815
16	514.368,739 650.919,017	17	514.330,98 650.858,648	71.205
18	514.278,119 650.782,496	19	514.272,523 650.770,899	12.877
20	514.261,704 650.752,555	21	514.254,628 650.733,218	20.591

\*\* Lungimile segmentelor sunt determinate în planul de proiecție Stereo 70 și sunt rotunjite la 1 milimetru.

\*\*\* Distanța dintre puncte este formată din segmente cumulate ce sunt mai mici decât valoarea 1 milimetru.





**DATE DESPRE IMOBILUL NR. 1099**

Oficiul de Cadastru și Publicitate Imobiliară SUCEAVA  
Biroul de Cadastru și Publicitate Imobiliară Vatra Dornei

**A. Partea I. Descrierea imobilului**

TEREN Intravilan

Adresa: Loc. Poiana Stampei, Jud. Suceava

Nr. Crt	Nr cadastral Nr. topografic	Suprafața* (mp)	Observații / Referințe
A1		721	Sector cadastral:0 Teren neimprejmuit;

**B. Partea II. Proprietari și acte**

Inscrieri privitoare la dreptul de proprietate și alte drepturi reale		Referințe
/		
Act Normativ nr. 7, din 13/03/1996 emis de PARLAMENTUL ROMANIEI;		
B1	Inscrierea provizorie, drept de PROPRIETATE, dobandit prin Lege, cota actuala 1/1, cota initiala 1/1 1) COMUNA POIANA STAMPEI, CIF:5021250	A1

**C. Partea III. SARCINI .**

Inscrieri privind dezmembramintele dreptului de proprietate, drepturi reale de garanție și sarcini	Referințe
NU SUNT	

## Anexa Nr. 1 La Partea I

## Teren

Nr cadastral	Suprafața (mp)*	Observații / Referințe
	721	

\* Suprafața este determinată în planul de proiecție Stereo 70.



## Date referitoare la teren

Crt	Categorie folosință	Intravilan	Suprafața (mp)	Tarla	Parcelă	Nr. topo	Observații / Referințe
1	faneata	DA	721	-	-	-	

## Lungime Segmente

1) Valorile lungimilor segmentelor sunt obținute din proiecție în plan.

Punct început	X / Y	Punct sfârșit	X / Y	Lungime segment (** (m)
1	511.730,498 647.857,005	2	511.716,773 647.845,501	17.909
3	511.704,565 647.832,508	4	511.679,971 647.816,022	29.608
5	511.662,2 647.806,872	6	511.674,087 647.810,077	12.311
7	511.686,245 647.815,657	8	511.694,502 647.821,753	10.263
9	511.699,977 647.825,195	10	511.701,493 647.826,89	2.274

Punct început	X / Y	Punct sfârșit	X / Y	Lungime segment (** (m)
2	511.716,773 647.845,501	3	511.704,565 647.832,508	17.828
4	511.679,971 647.816,022	5	511.662,2 647.806,872	19.988
6	511.674,087 647.810,077	7	511.686,245 647.815,657	13.377
8	511.694,502 647.821,753	9	511.699,977 647.825,195	6.467
10	511.701,493 647.826,89	11	511.703,939 647.829,439	3.533

Punct început	X / Y	Punct sfârșit	X / Y	Lungime segment (** (m)
11	511.703,939 647.829,439	12	511.713,344 647.836,552	11.792
13	511.716,692 647.839,271	14	511.724,075 647.846,237	10.151
15	511.729,161 647.851,627	16	511.732,693 647.855,941	5.575
17	511.734,938 647.855,78	18	511.739,988 647.853,88	5.396
19	511.741,005 647.857,547	20	511.736,314 647.859,937	5.265
21	511.742,738 647.866,542	22	511.755,556 647.876,887	16.472
23	511.766,018 647.887,702	24	511.780,122 647.903,163	20.928
25	511.788,646 647.910,226	26	511.792,987 647.914,887	6.369
27	511.806,535 647.929,391	28	511.817,485 647.941,03	15.98
29	511.808,893 647.934,459	30	511.801,755 647.930,113	8.357
31	511.784,849 647.913,78	1	511.730,498 647.857,005	78.597

Punct început	X / Y	Punct sfârșit	X / Y	Lungime segment (** (m)
12	511.713,344 647.836,552	13	511.716,692 647.839,271	4.313
14	511.724,075 647.846,237	15	511.729,161 647.851,627	7.411
16	511.732,693 647.855,941	17	511.734,938 647.855,78	2.251
18	511.739,988 647.853,88	19	511.741,005 647.857,547	3.805
20	511.736,314 647.859,937	21	511.742,738 647.866,542	9.214
22	511.755,556 647.876,887	23	511.766,018 647.887,702	15.047
24	511.780,122 647.903,163	25	511.788,646 647.910,226	11.07
26	511.792,987 647.914,887	27	511.806,535 647.929,391	19.847
28	511.817,485 647.941,03	29	511.808,893 647.934,459	10.817
30	511.801,755 647.930,113	31	511.784,849 647.913,78	23.507

\*\* Lungimile segmentelor sunt determinate în planul de proiecție Stereo 70 și sunt rotunjite la 1 milimetru.

\*\*\* Distanța dintre puncte este formată din segmente cumulate ce sunt mai mici decât valoarea 1 milimetru.



**DATE DESPRE IMOBILUL NR. 1139**

Oficiul de Cadastru și Publicitate Imobiliară SUCEAVA  
Biroul de Cadastru și Publicitate Imobiliară Vatra Dornei

**A. Partea I. Descrierea imobilului**

TEREN Intravilan

Adresa: Loc. Poiana Stampei, Jud. Suceava, DN 17 - KM 116+0 - 126+769; Loc. Poiana Stampei

Nr. Crt	Nr cadastral Nr. topografic	Suprafața* (mp)	Observații / Referințe
A1		Din acte: 211.147 Masurata: 2.574	Sector cadastral:0 Teren neimprejmuit; parte din IE 34662, diferenta de suprafata se afla la ID4318, ID 1091 si ID1943

**B. Partea II. Proprietari și acte**

Inscrieri privitoare la dreptul de proprietate și alte drepturi reale	Referințe
<b>1599 / 02/02/2024</b>	
Act Normativ nr. 1705 - Anexa 16, din 29/11/2006 emis de GUVERNUL ROMÂNIEI (act administrativ nr 2/19144 din 19.10.2023, emis de C.N.A.I.R S.A prin D.R.D.P IASI);	
B1	Intabulare, drept de PROPRIETATE, dobândit prin Lege, cota actuala 1/1, cota initiala 1/1 1) <b>STATUL ROMÂN</b> , CIF:99999999999999, - DOMENIUL PUBLIC
B2	Intabulare, drept de ADMINISTRARE 1) <b>MINISTERUL TRANSPORTURILOR</b> , CIF:013633330
Act Administrativ nr. 36814, din 21/09/2018 emis de Ministerul Transporturilor (act administrativ nr 6 din 08.12.2022, emis de Ministerul Transporturilor și Infrastructurii);	
B3	Intabulare, drept de CONCESIUNE, pe o perioadă de 49 de ani 1) <b>COMPANIA NATIONALA DE ADMINISTRARE A INFRASTRUCTURII RUTIERE SA</b> , CIF:16054368

**C. Partea III. SARCINI .**

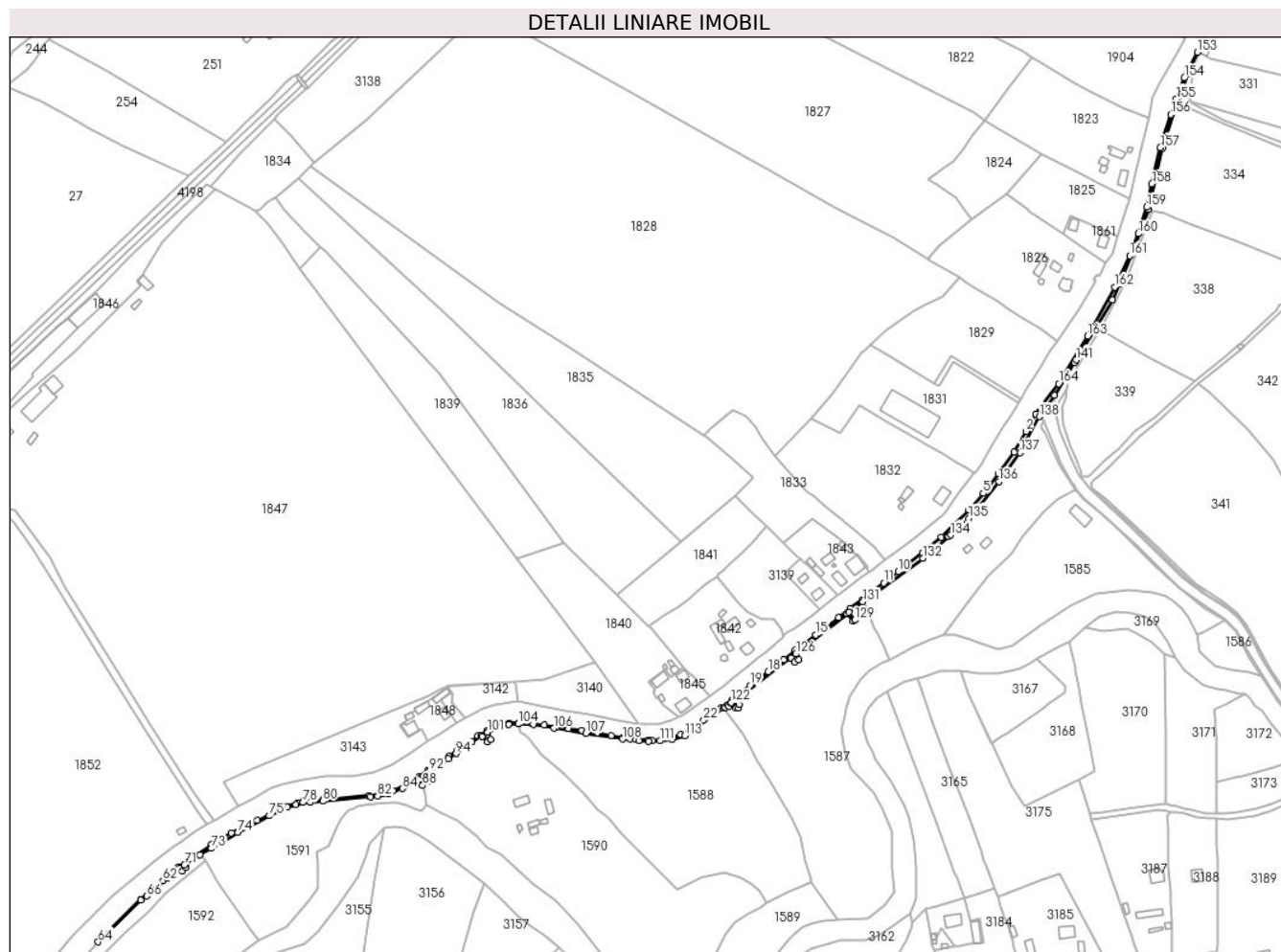
Inscrieri privind dezmembramintele dreptului de proprietate, drepturi reale de garanție și sarcini	Referințe
NU SUNT	

## Anexa Nr. 1 La Partea I

## Teren

Nr cadastral	Suprafața (mp)*	Observații / Referințe
	Din acte: 211.147 Masurata: 2.574	parte din IE 34662, diferenta de suprafata se afla la ID4318, ID 1091 si ID1943

\* Suprafața este determinată în planul de proiecție Stereo 70.



## Date referitoare la teren

Crt	Categorie folosință	Intravilan	Suprafața (mp)	Tarla	Parcelă	Nr. topo	Observații / Referințe
1	drum	DA	2.574	-	-	-	Imobil Neimprejmuit - DN 17; Intravilan

## Lungime Segmente

1) Valorile lungimilor segmentelor sunt obținute din proiecție în plan.

Punct început	X / Y	Punct sfârșit	X / Y	Lungime segment	Punct început	X / Y	Punct sfârșit	X / Y	Lungime segment	Punct început	X / Y	Punct sfârșit	X / Y	Lungime segment
1	513.362,496 649.063,41	2	513.354,378 649.049,259	16.314	2	513.354,378 649.049,259	3	513.344,423 649.032,206	19.746	3	513.344,423 649.032,206	4	513.331,679 649.014,26	22.011
4	513.331,679 649.014,26	5	513.319,198 648.998,125	20.399	5	513.319,198 648.998,125	6	513.307,417 648.984,32	18.149	6	513.307,417 648.984,32	7	513.295,026 648.971,649	17.723
7	513.295,026 648.971,649	8	513.284,628 648.961,869	14.275	8	513.284,628 648.961,869	9	513.268,847 648.948,899	20.427	9	513.268,847 648.948,899	10	513.249,007 648.933,426	25.16
10	513.249,007 648.933,426	11	513.237,001 648.924,227	15.125	11	513.237,001 648.924,227	12	513.219,174 648.909,955	22.836	12	513.219,174 648.909,955	13	513.209,47 648.902,973	11.955
13	513.209,47 648.902,973	14	513.199,889 648.895,559	12.115	14	513.199,889 648.895,559	15	513.180,954 648.881,188	23.771	15	513.180,954 648.881,188	16	513.164,216 648.868,584	20.953

Punct început	X / Y	Punct sfârșit	X / Y	Lungime segment	Punct început	X / Y	Punct sfârșit	X / Y	Lungime segment	Punct început	X / Y	Punct sfârșit	X / Y	Lungime segment
16	513.164,216 648.868,584	17	513.154,663 648.860,685	12.396	17	513.154,663 648.860,685	18	513.141,774 648.850,99	16.128	18	513.141,774 648.850,99	19	513.126,661 648.839,526	18.969
19	513.126,661 648.839,526	20	513.111,669 648.827,617	19.146	20	513.111,669 648.827,617	21	513.103,474 648.821,448	10.257	21	513.103,474 648.821,448	22	513.088,5 648.810,889	18.322
22	513.088,5 648.810,889	23	513.079,211 648.804,338	11.367	23	513.079,211 648.804,338	24	513.069,544 648.799,063	11.013	24	513.069,544 648.799,063	25	513.057,682 648.795,983	12.255
25	513.057,682 648.795,983	26	513.046,019 648.794,272	11.788	26	513.046,019 648.794,272	27	513.042,406 648.794,614	3.629	27	513.042,406 648.794,614	28	513.032,687 648.795,021	9.728
28	513.032,687 648.795,021	29	513.027,513 648.795,613	5.208	29	513.027,513 648.795,613	30	513.021,41 648.796,525	6.171	30	513.021,41 648.796,525	31	513.012,2 648.798,322	9.384
31	513.012,2 648.798,322	32	513.000,594 648.800,46	11.801	32	513.000,594 648.800,46	33	512.987,99 648.802,741	12.809	33	512.987,99 648.802,741	34	512.976,983 648.803,996	11.078
34	512.976,983 648.803,996	35	512.966,946 648.805,279	10.119	35	512.966,946 648.805,279	36	512.956,794 648.806,99	10.295	36	512.956,794 648.806,99	37	512.947,184 648.808,273	9.695
37	512.947,184 648.808,273	38	512.935,921 648.808,815	11.276	38	512.935,921 648.808,815	39	512.927,994 648.808,473	7.934	39	512.927,994 648.808,473	40	512.923,26 648.807,732	4.792
40	512.923,26 648.807,732	41	512.917,101 648.805,564	6.529	41	512.917,101 648.805,564	42	512.910,029 648.802,542	7.691	42	512.910,029 648.802,542	43	512.902,159 648.798,036	9.069
43	512.902,159 648.798,036	44	512.895,746 648.793,22	8.02	44	512.895,746 648.793,22	45	512.885,03 648.785,875	12.992	45	512.885,03 648.785,875	46	512.878,371 648.781,353	8.049
46	512.878,371 648.781,353	47	512.861,004 648.769,664	20.934	47	512.861,004 648.769,664	48	512.853,643 648.764,143	9.201	48	512.853,643 648.764,143	49	512.841,836 648.757,126	13.735
49	512.841,836 648.757,126	50	512.832,201 648.752,726	10.592	50	512.832,201 648.752,726	51	512.823,178 648.750,164	9.38	51	512.823,178 648.750,164	52	512.811,972 648.748,79	11.29
52	512.811,972 648.748,79	53	512.774,279 648.745,374	37.847	53	512.774,279 648.745,374	54	512.758,513 648.744,442	15.794	54	512.758,513 648.744,442	55	512.753,505 648.743,091	5.187
55	512.753,505 648.743,091	56	512.742,201 648.739,128	11.979	56	512.742,201 648.739,128	57	512.720,041 648.728,478	24.586	57	512.720,041 648.728,478	58	512.698,646 648.718,195	23.738
58	512.698,646 648.718,195	59	512.682,328 648.708,393	19.036	59	512.682,328 648.708,393	60	512.664,338 648.696,419	21.611	60	512.664,338 648.696,419	61	512.655,316 648.689,847	11.162
61	512.655,316 648.689,847	62	512.642,218 648.678,85	17.102	62	512.642,218 648.678,85	63	512.624,016 648.663,225	23.989	63	512.624,016 648.663,225	64	512.588,866 648.628,263	49.577
64	512.588,866 648.628,263	65	512.624,262 648.662,584	49.303	65	512.624,262 648.662,584	66	512.629,049 648.666,063	5.918	66	512.629,049 648.666,063	67	512.645,946 648.680,567	22.268
67	512.645,946 648.680,567	68	512.656,237 648.689,156	13.404	68	512.656,237 648.689,156	69	512.658,308 648.686,786	3.147	69	512.658,308 648.686,786	70	512.661,553 648.689,409	4.173
70	512.661,553 648.689,409	71	512.660,075 648.691,617	2.657	71	512.660,075 648.691,617	72	512.672,647 648.700,229	15.239	72	512.672,647 648.700,229	73	512.682,177 648.705,3	10.795
73	512.682,177 648.705,3	74	512.704,034 648.718,417	25.491	74	512.704,034 648.718,417	75	512.730,116 648.732,184	29.492	75	512.730,116 648.732,184	76	512.744,816 648.739,249	16.31
76	512.744,816 648.739,249	77	512.752,066 648.741,608	7.624	77	512.752,066 648.741,608	78	512.757,907 648.743,184	6.05	78	512.757,907 648.743,184	79	512.764,029 648.743,5	6.13
79	512.764,029 648.743,5	80	512.774,363 648.744,265	10.362	80	512.774,363 648.744,265	81	512.813,72 648.747,832	39.518	81	512.813,72 648.747,832	82	512.819,474 648.748,408	5.783
82	512.819,474 648.748,408	83	512.828,651 648.750,393	9.389	83	512.828,651 648.750,393	84	512.839,838 648.754,671	11.977	84	512.839,838 648.754,671	85	512.849,688 648.760,353	11.371
85	512.849,688 648.760,353	86	512.854,199 648.763,152	5.309	86	512.854,199 648.763,152	87	512.854,614 648.762,127	1.106	87	512.854,614 648.762,127	88	512.856,598 648.757,086	5.417
88	512.856,598 648.757,086	89	512.861,048 648.760,502	5.61	89	512.861,048 648.760,502	90	512.858,401 648.764,931	5.16	90	512.858,401 648.764,931	91	512.857,342 648.765,379	1.15
91	512.857,342 648.765,379	92	512.862,29 648.769,09	6.185	92	512.862,29 648.769,09	93	512.877,628 648.779,402	18.482	93	512.877,628 648.779,402	94	512.884,301 648.783,581	7.874
94	512.884,301 648.783,581	95	512.897,392 648.793,02	16.139	95	512.897,392 648.793,02	96	512.904,713 648.798,183	8.958	96	512.904,713 648.798,183	97	512.905,862 648.797,406	1.387
97	512.905,862 648.797,406	98	512.910,235 648.793,386	5.94	98	512.910,235 648.793,386	99	512.912,886 648.795,228	3.228	99	512.912,886 648.795,228	100	512.910,222 648.799,653	5.165
100	512.910,222 648.799,653	101	512.909,942 648.801,147	1.52	101	512.909,942 648.801,147	102	512.921,792 648.806,266	12.908	102	512.921,792 648.806,266	103	512.927,455 648.807,669	5.834
103	512.927,455 648.807,669	104	512.935,353 648.807,853	7.9	104	512.935,353 648.807,853	105	512.947,814 648.807,35	12.471	105	512.947,814 648.807,35	106	512.964,891 648.804,345	17.339
106	512.964,891 648.804,345	107	512.991,352 648.800,095	26.8	107	512.991,352 648.800,095	108	513.021,528 648.795,442	30.533	108	513.021,528 648.795,442	109	513.034,888 648.793,914	13.447
109	513.034,888 648.793,914	110	513.043,099 648.793,57	8.218	110	513.043,099 648.793,57	111	513.052,305 648.794,003	9.216	111	513.052,305 648.794,003	112	513.062,584 648.795,048	10.332
112	513.062,584 648.795,048	113	513.072,726 648.798,202	10.621	113	513.072,726 648.798,202	114	513.104,777 648.820,804	39.219	114	513.104,777 648.820,804	115	513.106,275 648.821,753	1.773

Punct început	X / Y	Punct sfârșit	X / Y	Lungime segment	Punct început	X / Y	Punct sfârșit	X / Y	Lungime segment	Punct început	X / Y	Punct sfârșit	X / Y	Lungime segment
115	513.106,275 648.821,753	116	513.108,349 648.823,369	2.629	116	513.108,349 648.823,369	117	513.109,037 648.822,339	1.239	117	513.109,037 648.822,339	118	513.115,228 648.821,096	6.315
118	513.115,228 648.821,096	119	513.117,323 648.821,142	2.096	119	513.117,323 648.821,142	120	513.117,461 648.823,766	2.628	120	513.117,461 648.823,766	121	513.111,431 648.824,893	6.134
121	513.111,431 648.824,893	122	513.111,147 648.825,481	0.653	122	513.111,147 648.825,481	123	513.160,404 648.862,559	61.65 2	123	513.160,404 648.862,559	124	513.163,637 648.858,834	4.932
124	513.163,637 648.858,834	125	513.166,988 648.860,97	3.974	125	513.166,988 648.860,97	126	513.164,575 648.865,574	5.198	126	513.164,575 648.865,574	127	513.206,807 648.898,88	53.78 5
127	513.206,807 648.898,88	128	513.211,8 648.892,788	7.877	128	513.211,8 648.892,788	129	513.213,123 648.893,593	1.549	129	513.213,123 648.893,593	130	513.208,38 648.899,936	7.92
130	513.208,38 648.899,936	131	513.219,92 648.908,793	14.54 7	131	513.219,92 648.908,793	132	513.269,395 648.944,442	60.98 1	132	513.269,395 648.944,442	133	513.290,481 648.962,481	27.74 9
133	513.290,481 648.962,481	134	513.292,346 648.963,747	2.254	134	513.292,346 648.963,747	135	513.307,335 648.977,566	20.38 7	135	513.307,335 648.977,566	136	513.331,97 649.007,717	38.93 5
136	513.331,97 649.007,717	137	513.349,374 649.031,574	29.53 1	137	513.349,374 649.031,574	138	513.365,289 649.061,253	33.67 7	138	513.365,289 649.061,253	139	513.377,846 649.079,088	21.81 2
139	513.377,846 649.079,088	140	513.394,295 649.105,676	31.26 5	140	513.394,295 649.105,676	141	513.395,71 649.108,143	2.844	141	513.395,71 649.108,143	142	513.412,467 649.134,464	31.20 2
142	513.412,467 649.134,464	143	513.425,6 649.157,781	26.76 1	143	513.425,6 649.157,781	144	513.431,896 649.171,015	14.65 5	144	513.431,896 649.171,015	145	513.443,173 649.197,766	29.03 1
145	513.443,173 649.197,766	146	513.451,022 649.218,788	22.44	146	513.451,022 649.218,788	147	513.452,239 649.221,979	3.415	147	513.452,239 649.221,979	148	513.455,548 649.232,189	10.73 3
148	513.455,548 649.232,189	149	513.466,896 649.282,31	51.39	149	513.466,896 649.282,31	150	513.478,006 649.315,44	34.94 3	150	513.478,006 649.315,44	151	513.479,359 649.318,979	3.789
151	513.479,359 649.318,979	152	513.487,68 649.343,621	26.00 9	152	513.487,68 649.343,621	153	513.495,755 649.361,752	19.84 8	153	513.495,755 649.361,752	154	513.485,054 649.340,509	23.78 6
154	513.485,054 649.340,509	155	513.478,701 649.323,192	18.44 6	155	513.478,701 649.323,192	156	513.473,828 649.310,313	13.77	156	513.473,828 649.310,313	157	513.465,3 649.283,162	28.45 9
157	513.465,3 649.283,162	158	513.458,251 649.253,139	30.83 9	158	513.458,251 649.253,139	159	513.454,161 649.234,081	19.49 2	159	513.454,161 649.234,081	160	513.447,112 649.212,152	23.03 4
160	513.447,112 649.212,152	161	513.439,976 649.194,051	19.45 7	161	513.439,976 649.194,051	162	513.427,706 649.168,031	28.76 8	162	513.427,706 649.168,031	163	513.405,415 649.127,642	46.13 2
163	513.405,415 649.127,642	164	513.381,418 649.088,451	45.95 4	164	513.381,418 649.088,451	1	513.362,496 649.063,41	31.38 6					

\*\* Lungimile segmentelor sunt determinate în planul de proiecție Stereo 70 și sunt rotunjite la 1 milimetru.

\*\*\* Distanța dintre puncte este formată din segmente cumulate ce sunt mai mici decât valoarea 1 milimetru.



**DATE DESPRE IMOBILUL NR. 1307**

Oficiul de Cadastru și Publicitate Imobiliară SUCEAVA  
Biroul de Cadastru și Publicitate Imobiliară Vatra Dornei

**A. Partea I. Descrierea imobilului**

TEREN Extravilan

Adresa: Jud. Suceava

Nr. Crt	Nr cadastral Nr. topografic	Suprafața* (mp)	Observații / Referințe
A1		2.513	Sector cadastral:10 Teren neimprejmuit; top 2881 parte, top 2882 parte, top 2883 parte, top 2884 parte , top 2885 parte, top 2886 parte, top 2888 parte, top 2887, top 2890 parte

**B. Partea II. Proprietari și acte**

Inscrieri privitoare la dreptul de proprietate și alte drepturi reale		Referințe
/		
Act Normativ nr. 7, din 13/03/1996 emis de PARLAMENTUL ROMANIEI;		
B1	Intabulare, drept de PROPRIETATE, dobândit prin Lege, cota actuala 1/1, cota initiala 1/1 1) NEIDENTIFICAT NEIDENTIFICAT	A1
Act Administrativ nr. 8657, din 04/11/2022 emis de PRIMARIA COMUNEI POIANA STAMPEI;		
B2	SE NOTEAZA POSESIA FAPTICA IN FAVOAREA LUI 1) ACIOBANITEI SABIN-CRISTINEL	A1

**C. Partea III. SARCINI .**

Inscrieri privind dezmembramintele dreptului de proprietate, drepturi reale de garanție și sarcini	Referințe
NU SUNT	

## Anexa Nr. 1 La Partea I

## Teren

Nr cadastral	Suprafața (mp)*	Observații / Referințe
	2.513	top 2881 parte, top 2882 parte, top 2883 parte, top 2884 parte , top 2885 parte, top 2886 parte, top 2888 parte, top 2887, top 2890 parte

\* Suprafața este determinată în planul de proiecție Stereo 70.

## DETALII LINIARE IMOBIL



## Date referitoare la teren

Crt	Categorie folosință	Intra vilan	Suprafața (mp)	Tarla	Parcelă	Nr. topo	Observații / Referințe
1	pasune	NU	1.723	-	-	-	
2	pasune	NU	41	-	-	-	CALE ACCES
3	pasune	NU	749	-	-	-	CALE ACCES

## Lungime Segmente

1) Valorile lungimilor segmentelor sunt obținute din proiecție în plan.

Punct început	X / Y	Punct sfârșit	X / Y	Lungime segment (** (m)
1	515.359,282 648.122,433	2	515.421,595 648.097,768	67.017
2	515.421,595 648.097,768	3	515.453,974 648.068,749	43.48
3	515.453,974 648.068,749	4	515.489,932 648.059,92	37.026

Punct început	X / Y	Punct sfârșit	X / Y	Lungime segment (** (m)
4	515.489,932 648.059,92	5	515.515,833 648.058,538	25.938
5	515.515,833 648.058,538	6	515.532,432 648.061,623	16.883
6	515.532,432 648.061,623	7	515.534,284 648.062,177	1.933
7	515.534,284 648.062,177	8	515.531,959 648.074,937	12.97
8	515.531,959 648.074,937	9	515.531,24 648.078,886	4.014
9	515.531,24 648.078,886	10	515.519,149 648.075,869	12.462
10	515.519,149 648.075,869	11	515.491,94 648.074,132	27.264
11	515.491,94 648.074,132	12	515.460,893 648.082,4	32.129
12	515.460,893 648.082,4	13	515.428,438 648.107,218	40.857
13	515.428,438 648.107,218	14	515.362,917 648.131,12	69.745
14	515.362,917 648.131,12	15	515.362,013 648.131,239	0.912
15	515.362,013 648.131,239	16	515.357,39 648.131,843	4.662
16	515.357,39 648.131,843	17	515.351,075 648.123,972	10.091
17	515.351,075 648.123,972	18	515.355,533 648.123,136	4.536
18	515.355,533 648.123,136	1	515.359,282 648.122,433	3.814

\*\* Lungimile segmentelor sunt determinate în planul de proiecție Stereo 70 și sunt rotunjite la 1 milimetru.

\*\*\* Distanța dintre puncte este formată din segmente cumulate ce sunt mai mici decât valoarea 1 milimetru.



**DATE DESPRE IMOBILUL NR. 1357**

Oficiul de Cadastru și Publicitate Imobiliară SUCEAVA  
Biroul de Cadastru și Publicitate Imobiliară Vatra Dornei

**A. Partea I. Descrierea imobilului**

TEREN Extravilan

Adresa: Jud. Suceava

Nr. Crt	Nr cadastral Nr. topografic	Suprafața* (mp)	Observații / Referințe
A1		7.540	Sector cadastral:10 Teren neimprejmuit; top 2881 parte, top 2882 parte, top 2883 parte, top 2884 parte , top 2885 parte, top 2886 parte, top 2888 parte, top 2887, top 2890 parte

**B. Partea II. Proprietari și acte**

Inscrieri privitoare la dreptul de proprietate și alte drepturi reale		Referințe
/		
Act Normativ nr. 7, din 13/03/1996 emis de PARLAMENTUL ROMANIEI;		
B1	Intabulare, drept de PROPRIETATE, dobândit prin Lege, cota actuala 1/1, cota initiala 1/1 1) NEIDENTIFICAT NEIDENTIFICAT	A1
Act Administrativ nr. 2890, din 29/03/2023 emis de PRIMARIA COMUNEI POIANA STAMPEI;		
B2	SE NOTEAZA POSESIA FAPTICA IN FAVOAREA LUI 1) PRALEA VASILE	A1

**C. Partea III. SARCINI .**

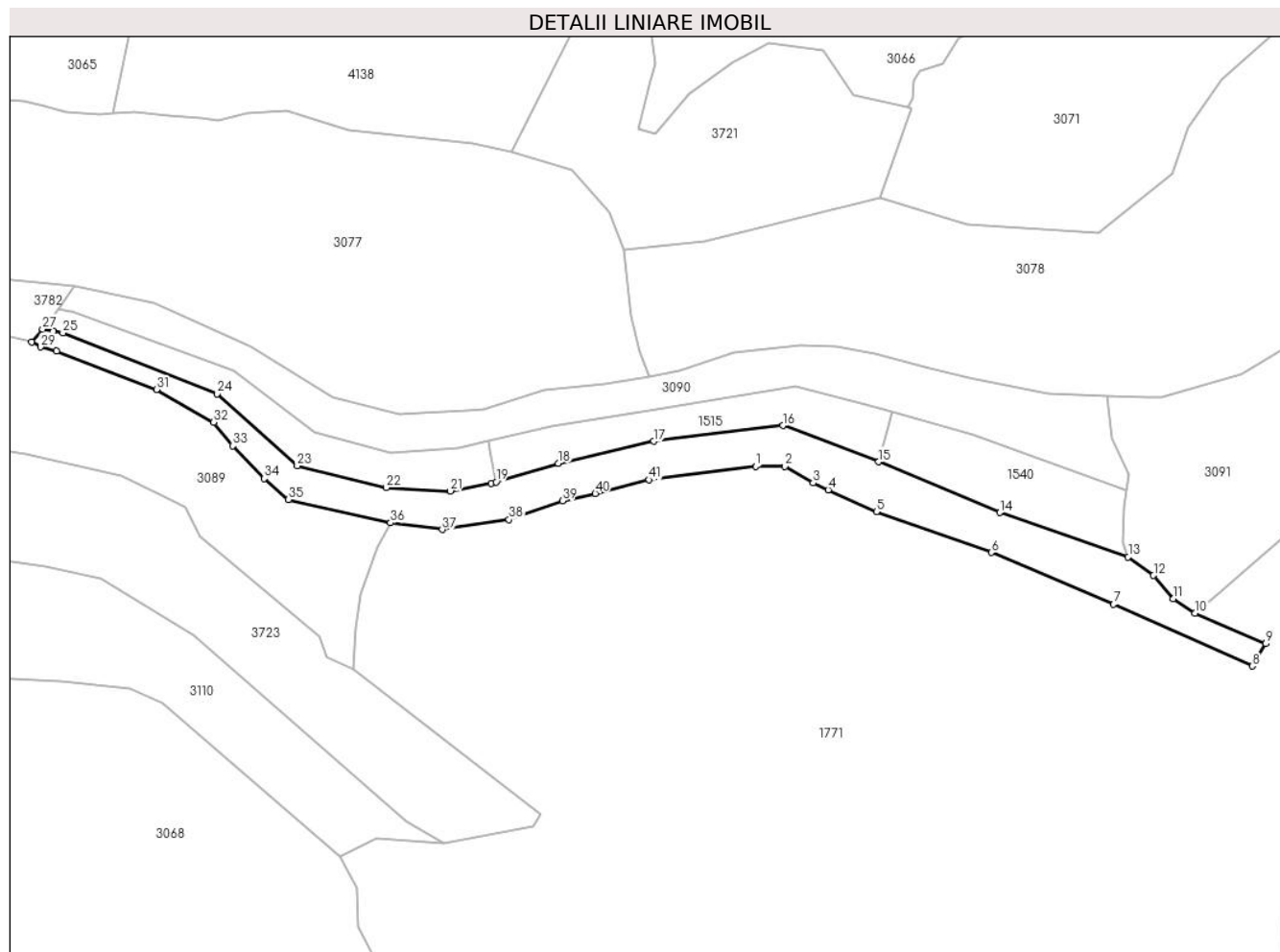
Inscrieri privind dezmembramintele dreptului de proprietate, drepturi reale de garanție și sarcini	Referințe
NU SUNT	

## Anexa Nr. 1 La Partea I

## Teren

Nr cadastral	Suprafața (mp)*	Observații / Referințe
	7.540	top 2881 parte, top 2882 parte, top 2883 parte, top 2884 parte , top 2885 parte, top 2886 parte, top 2888 parte, top 2887, top 2890 parte

\* Suprafața este determinată în planul de proiecție Stereo 70.



## Date referitoare la teren

Crt	Categorie folosință	Intra vilan	Suprafața (mp)	Tarla	Parcelă	Nr. topo	Observații / Referințe
1	pasune	NU	7.540	-	-	-	

## Lungime Segmente

1) Valorile lungimilor segmentelor sunt obținute din proiecție în plan.

Punct început	X / Y	Punct sfârșit	X / Y	Lungime segment	Punct început	X / Y	Punct sfârșit	X / Y	Lungime segment	Punct început	X / Y	Punct sfârșit	X / Y	Lungime segment
1	515.639,162 648.068,551	2	515.650,891 648.068,418	11.73	2	515.650,891 648.068,418	3	515.662,437 648.061,82	13.29	3	515.662,437 648.061,82	4	515.668,544 648.059,035	6.712
4	515.668,544 648.059,035	5	515.687,973 648.050,173	21.35	5	515.687,973 648.050,173	6	515.734,472 648.033,713	49.32	6	515.734,472 648.033,713	7	515.783,83 648.012,776	53.61
7	515.783,83 648.012,776	8	515.839,847 647.987,768	61.34	8	515.839,847 647.987,768	9	515.845,249 647.996,857	10.57	9	515.845,249 647.996,857	10	515.816,755 648.009,225	31.06
10	515.816,755 648.009,225	11	515.807,875 648.015,005	10.59	11	515.807,875 648.015,005	12	515.799,958 648.024,389	12.27	12	515.799,958 648.024,389	13	515.789,694 648.031,866	12.69
13	515.789,694 648.031,866	14	515.737,895 648.049,823	54.82	14	515.737,895 648.049,823	15	515.688,86 648.070,309	53.14	15	515.688,86 648.070,309	16	515.650,195 648.084,924	41.33

Punct început	X / Y	Punct sfârșit	X / Y	Lungime segment	Punct început	X / Y	Punct sfârșit	X / Y	Lungime segment	Punct început	X / Y	Punct sfârșit	X / Y	Lungime segment
16	515.650,195 648.084,924	17	515.598,011 648.078,618	52.564	17	515.598,011 648.078,618	18	515.559,503 648.069,721	39.522	18	515.559,503 648.069,721	19	515.534,284 648.062,177	26.323
19	515.534,284 648.062,177	20	515.532,432 648.061,623	1.933	20	515.532,432 648.061,623	21	515.515,833 648.058,538	16.883	21	515.515,833 648.058,538	22	515.489,932 648.059,92	25.938
22	515.489,932 648.059,92	23	515.453,974 648.068,749	37.026	23	515.453,974 648.068,749	24	515.421,595 648.097,768	43.48	24	515.421,595 648.097,768	25	515.359,282 648.122,433	67.017
25	515.359,282 648.122,433	26	515.355,533 648.123,136	3.814	26	515.355,533 648.123,136	27	515.351,075 648.123,972	4.536	27	515.351,075 648.123,972	28	515.346,682 648.118,668	6.887
28	515.346,682 648.118,668	29	515.350,25 648.116,71	4.07	29	515.350,25 648.116,71	30	515.356,75 648.114,997	6.722	30	515.356,75 648.114,997	31	515.397,1 648.099,521	43.216
31	515.397,1 648.099,521	32	515.420,188 648.086,277	26.617	32	515.420,188 648.086,277	33	515.427,852 648.076,804	12.185	33	515.427,852 648.076,804	34	515.440,591 648.063,583	18.36
34	515.440,591 648.063,583	35	515.450,515 648.055,131	13.035	35	515.450,515 648.055,131	36	515.491,667 648.045,695	42.22	36	515.491,667 648.045,695	37	515.512,543 648.042,955	21.055
37	515.512,543 648.042,955	38	515.539,53 648.047,034	27.294	38	515.539,53 648.047,034	39	515.561,083 648.054,531	22.82	39	515.561,083 648.054,531	40	515.574,384 648.057,571	13.644
40	515.574,384 648.057,571	41	515.596,173 648.063,049	22.467	41	515.596,173 648.063,049	1	515.639,162 648.068,551	43.34					

\*\* Lungimile segmentelor sunt determinate în planul de proiecție Stereo 70 și sunt rotunjite la 1 milimetru.

\*\*\* Distanța dintre puncte este formată din segmente cumulate ce sunt mai mici decât valoarea 1 milimetru.





**DATE DESPRE IMOBILUL NR. 1358**

Oficiul de Cadastru și Publicitate Imobiliară SUCEAVA  
Biroul de Cadastru și Publicitate Imobiliară Vatra Dornei

**A. Partea I. Descrierea imobilului**

TEREN Extravilan

Adresa: Jud. Suceava

Nr. Crt	Nr cadastral Nr. topografic	Suprafața* (mp)	Observații / Referințe
A1		1.035	Sector cadastral:10 Teren neimprejmuit;

**B. Partea II. Proprietari și acte**

Inscrieri privitoare la dreptul de proprietate și alte drepturi reale		Referințe
/		
Act Administrativ nr. 156, din 05/12/2023 emis de CONSILIUL LOCAL AL COMUNEI POIANA STAMPEI (POZITIA 1);		
B1	Intabulare, drept de PROPRIETATE, dobandit prin Lege, cota actuala 1/1, cota initiala 1/1 1) COMUNA POIANA STAMPEI, CIF:5021250, DOMENIU PRIVAT	A1

**C. Partea III. SARCINI .**

Inscrieri privind dezmembramintele dreptului de proprietate, drepturi reale de garanție și sarcini	Referințe
NU SUNT	

**Teren**

Nr cadastral	Suprafața (mp)*	Observații / Referințe
	1.035	

\* Suprafața este determinată în planul de proiecție Stereo 70.



**Date referitoare la teren**

Crt	Categorie folosință	Intravilan	Suprafața (mp)	Tarla	Parcelă	Nr. topo	Observații / Referințe
1	pasune	NU	1.035	-	-	-	

**Lungime Segmente**

1) Valorile lungimilor segmentelor sunt obținute din proiecție în plan.

Punct început	X / Y	Punct sfârșit	X / Y	Lungime segment (** (m)
1	513.952,566 649.960,405	2	513.955,97 649.962,844	4.188
2	513.955,97 649.962,844	3	513.957,872 649.964,208	2.341
3	513.957,872 649.964,208	4	513.965,511 649.969,682	9.398
4	513.965,511 649.969,682	5	513.984,013 649.981,214	21.802
5	513.984,013 649.981,214	6	513.999,661 649.985,631	16.259

Punct început	X / Y	Punct sfârșit	X / Y	Lungime segment (** (m)
6	513.999,661 649.985,631	7	514.008,774 649.983,528	9.353
7	514.008,774 649.983,528	8	514.012,24 650.011,921	28.604
8	514.012,24 650.011,921	9	513.997,513 650.009,357	14.949
9	513.997,513 650.009,357	10	513.981,755 650.001,295	17.701
10	513.981,755 650.001,295	11	513.970,758 649.988,466	16.897
11	513.970,758 649.988,466	12	513.959,565 649.971,323	20.474
12	513.959,565 649.971,323	1	513.952,566 649.960,405	12.969

\*\* Lungimile segmentelor sunt determinate în planul de proiecție Stereo 70 și sunt rotunjite la 1 milimetru.

\*\*\* Distanța dintre puncte este formată din segmente cumulate ce sunt mai mici decât valoarea 1 milimetru.



**DATE DESPRE IMOBILUL NR. 1359**

Oficiul de Cadastru și Publicitate Imobiliară SUCEAVA  
Biroul de Cadastru și Publicitate Imobiliară Vatra Dornei

**A. Partea I. Descrierea imobilului**

TEREN Necunoscut

Adresa: Loc. Praleni, Jud. Suceava

Nr. Crt	Nr cadastral Nr. topografic	Suprafața* (mp)	Observații / Referințe
A1		4.160	Sector cadastral:10 Teren neimprejmuit;

**B. Partea II. Proprietari și acte**

Inscrieri privitoare la dreptul de proprietate și alte drepturi reale	Referințe
/	
Act Administrativ nr. 156, din 05/12/2023 emis de Consiliul local al comunei Poiana Stampei (POZITIA 2);	
B1	A1
Intabulare, drept de PROPRIETATE, dobandit prin Lege, cota actuala 1/1, cota initiala 1/1	
1) COMUNA POIANA STAMPEI, CIF:5021250, DOMENIU PRIVAT	

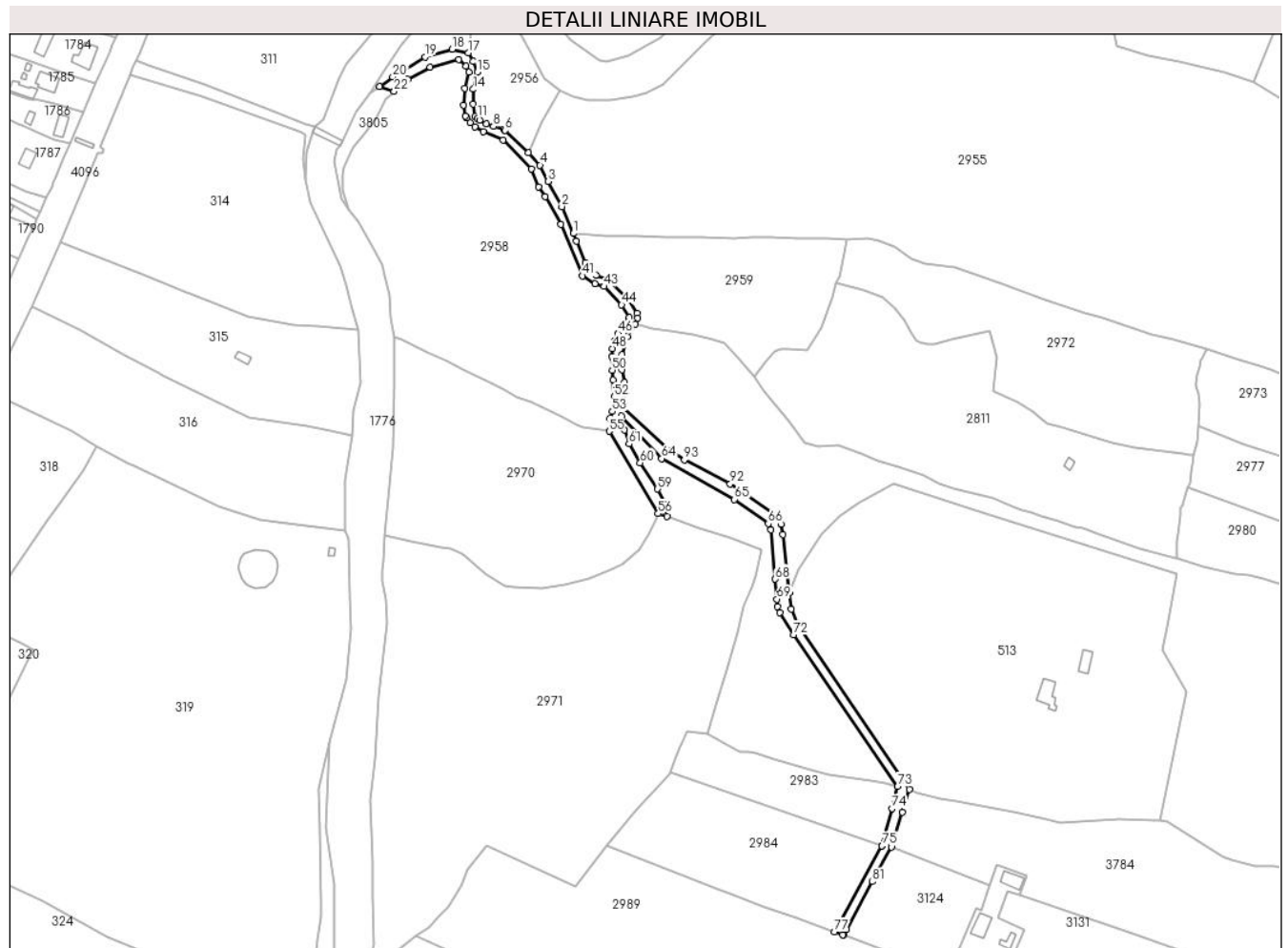
**C. Partea III. SARCINI .**

Inscrieri privind dezmembramintele dreptului de proprietate, drepturi reale de garanție și sarcini	Referințe
NU SUNT	

**Teren**

Nr cadastral	Suprafața (mp)*	Observații / Referințe
	4.160	

\* Suprafața este determinată în planul de proiecție Stereo 70.



**Date referitoare la teren**

Crt	Categorie folosință	Intravilan	Suprafața (mp)	Tarla	Parcelă	Nr. topo	Observații / Referințe
1	drum	NU	501	-	-	-	
2	drum	DA	3.235	-	-	-	
3	drum	NU	421	-	-	-	
4	drum	DA	3	-	-	-	

**Lungime Segmente**

1) Valorile lungimilor segmentelor sunt obținute din proiecție în plan.

Punct început	X / Y	Punct sfârșit	X / Y	Lungime segment
1	514.069,117 649.880,139	2	514.062,426 649.895,468	16.726
4	514.049,864 649.919,237	5	514.043,299 649.926,449	9.753
7	514.029,226 649.939,871	8	514.023,269 649.941,374	6.144
2	514.062,426 649.895,468	3	514.054,512 649.909,85	16.416
5	514.043,299 649.926,449	6	514.030,025 649.939,109	18.343
8	514.023,269 649.941,374	9	514.019,18 649.942,909	4.368
3	514.054,512 649.909,85	4	514.049,864 649.919,237	10.475
6	514.030,025 649.939,109	7	514.029,226 649.939,871	1.104
9	514.019,18 649.942,909	10	514.015,305 649.944,927	4.369

Punct început	X / Y	Punct sfârșit	X / Y	Lungime segment	Punct început	X / Y	Punct sfârșit	X / Y	Lungime segment	Punct început	X / Y	Punct sfârșit	X / Y	Lungime segment
10	514.015,305 649.944,927	11	514.014,049 649.946,004	1.655	11	514.014,049 649.946,004	12	514.012,746 649.947,121	1.716	12	514.012,746 649.947,121	13	514.011,477 649.954,124	7.117
13	514.011,477 649.954,124	14	514.011,685 649.962,675	8.554	14	514.011,685 649.962,675	15	514.014,046 649.972,433	10.04	15	514.014,046 649.972,433	16	514.011,763 649.978,829	6.791
16	514.011,763 649.978,829	17	514.008,774 649.983,528	5.569	17	514.008,774 649.983,528	18	513.999,661 649.985,631	9.353	18	513.999,661 649.985,631	19	513.984,013 649.981,214	16.25 9
19	513.984,013 649.981,214	20	513.965,511 649.969,682	21.80 2	20	513.965,511 649.969,682	21	513.957,872 649.964,208	9.398	21	513.957,872 649.964,208	22	513.966,319 649.961,5	8.87
22	513.966,319 649.961,5	23	513.973,996 649.968,363	10.29 7	23	513.973,996 649.968,363	24	513.986,898 649.975,36	14.67 7	24	513.986,898 649.975,36	25	514.003,483 649.979,829	17.17 7
25	514.003,483 649.979,829	26	514.007,433 649.976,051	5.466	26	514.007,433 649.976,051	27	514.009,196 649.972,346	4.103	27	514.009,196 649.972,346	28	514.006,754 649.963,131	9.533
28	514.006,754 649.963,131	29	514.006,149 649.953,688	9.462	29	514.006,149 649.953,688	30	514.007,283 649.947,19	6.596	30	514.007,283 649.947,19	31	514.007,887 649.946,275	1.096
31	514.007,887 649.946,275	32	514.007,946 649.946,186	0.107	32	514.007,946 649.946,186	33	514.009,776 649.943,413	3.322	33	514.009,776 649.943,413	34	514.012,571 649.941,071	3.647
34	514.012,571 649.941,071	35	514.017,407 649.938,351	5.548	35	514.017,407 649.938,351	36	514.028,804 649.933,683	12.31 6	36	514.028,804 649.933,683	37	514.044,848 649.916,92	23.20 4
37	514.044,848 649.916,92	38	514.049,283 649.906,889	10.96 8	38	514.049,283 649.906,889	39	514.052,918 649.901,226	6.729	39	514.052,918 649.901,226	40	514.061,923 649.885,229	18.35 7
40	514.061,923 649.885,229	41	514.074,363 649.855,817	31.93 5	41	514.074,363 649.855,817	42	514.081,407 649.851,205	8.42	42	514.081,407 649.851,205	43	514.086,659 649.849,766	5.446
43	514.086,659 649.849,766	44	514.096,713 649.839,348	14.47 8	44	514.096,713 649.839,348	45	514.101,089 649.831,915	8.625	45	514.101,089 649.831,915	46	514.094,641 649.822,76	11.19 8
46	514.094,641 649.822,76	47	514.092,611 649.818,329	4.874	47	514.092,611 649.818,329	48	514.091,473 649.814,269	4.216	48	514.091,473 649.814,269	49	514.091,027 649.809,689	4.602
49	514.091,027 649.809,689	50	514.091,339 649.801,866	7.829	50	514.091,339 649.801,866	51	514.091,924 649.796,066	5.829	51	514.091,924 649.796,066	52	514.092,369 649.786,491	9.585
52	514.092,369 649.786,491	53	514.091,427 649.778,192	8.352	53	514.091,427 649.778,192	54	514.090,165 649.774,101	4.281	54	514.090,165 649.774,101	55	514.089,579 649.766,807	7.318
55	514.089,579 649.766,807	56	514.117,696 649.719,693	54.86 6	56	514.117,696 649.719,693	57	514.122,621 649.718,205	5.145	57	514.122,621 649.718,205	58	514.121,675 649.725,1	6.96
58	514.121,675 649.725,1	59	514.117,374 649.733,736	9.648	59	514.117,374 649.733,736	60	514.107,455 649.748,823	18.05 6	60	514.107,455 649.748,823	61	514.100,957 649.759,643	12.62 1
61	514.100,957 649.759,643	62	514.098,391 649.767,585	8.346	62	514.098,391 649.767,585	63	514.096,793 649.775,665	8.237	63	514.096,793 649.775,665	64	514.119,711 649.751,182	33.53 6
64	514.119,711 649.751,182	65	514.161,466 649.727,782	47.86 5	65	514.161,466 649.727,782	66	514.180,808 649.713,911	23.80 2	66	514.180,808 649.713,911	67	514.182,229 649.710,414	3.775
67	514.182,229 649.710,414	68	514.184,832 649.682,166	28.36 8	68	514.184,832 649.682,166	69	514.185,813 649.670,693	11.51 5	69	514.185,813 649.670,693	70	514.186,149 649.666,412	4.294
70	514.186,149 649.666,412	71	514.187,495 649.663,13	3.547	71	514.187,495 649.663,13	72	514.195,296 649.650,298	15.01 7	72	514.195,296 649.650,298	73	514.254,994 649.563,346	105.4 73
73	514.254,994 649.563,346	74	514.251,702 649.550,74	13.02 9	74	514.251,702 649.550,74	75	514.246,105 649.529,362	22.09 9	75	514.246,105 649.529,362	76	514.246,09 649.529,31	0.054
76	514.246,09 649.529,31	77	514.218,686 649.480,178	56.25 8	77	514.218,686 649.480,178	78	514.223,574 649.478,477	5.176	78	514.223,574 649.478,477	79	514.223,884 649.478,369	0.328
79	514.223,884 649.478,369	80	514.225,652 649.481,594	3.678	80	514.225,652 649.481,594	81	514.240,624 649.508,904	31.14 5	81	514.240,624 649.508,904	82	514.251,525 649.528,789	22.67 7
82	514.251,525 649.528,789	83	514.251,944 649.530,123	1.398	83	514.251,944 649.530,123	84	514.257,817 649.548,793	19.57 2	84	514.257,817 649.548,793	85	514.261,881 649.561,714	13.54 5
85	514.261,881 649.561,714	86	514.197,622 649.656,277	114.3 3	86	514.197,622 649.656,277	87	514.194,118 649.664,921	9.327	87	514.194,118 649.664,921	88	514.192,9 649.674,479	9.635
88	514.192,9 649.674,479	89	514.189,306 649.707,626	33.34 1	89	514.189,306 649.707,626	90	514.188,327 649.713,642	6.095	90	514.188,327 649.713,642	91	514.185,809 649.718,189	5.198
91	514.185,809 649.718,189	92	514.159,061 649.736,767	32.56 7	92	514.159,061 649.736,767	93	514.132,716 649.750,366	29.64 8	93	514.132,716 649.750,366	94	514.123,799 649.756,034	10.56 6
94	514.123,799 649.756,034	95	514.097,6 649.780,516	35.85 7	95	514.097,6 649.780,516	96	514.098,243 649.794,877	14.37 5	96	514.098,243 649.794,877	97	514.096,94 649.802,133	7.372
97	514.096,94 649.802,133	98	514.097,029 649.810,73	8.597	98	514.097,029 649.810,73	99	514.100,034 649.821,092	10.78 9	99	514.100,034 649.821,092	100	514.104,649 649.828,172	8.451
100	514.104,649 649.828,172	101	514.106,048 649.831,687	3.783	101	514.106,048 649.831,687	102	514.105,498 649.834,354	2.723	102	514.105,498 649.834,354	103	514.101,434 649.841,733	8.424
103	514.101,434 649.841,733	104	514.089,104 649.853,822	17.26 8	104	514.089,104 649.853,822	105	514.082,009 649.856,189	7.479	105	514.082,009 649.856,189	106	514.078,08 649.858,844	4.742
106	514.078,08 649.858,844	107	514.076,004 649.863,403	5.009	107	514.076,004 649.863,403	108	514.070,98 649.875,66	13.24 7	108	514.070,98 649.875,66	1	514.069,117 649.880,139	4.851

**\*\* Lungimile segmentelor sunt determinate în planul de proiecție Stereo 70 și sunt rotunjite la 1 milimetru.**

**\*\*\* Distanța dintre puncte este formată din segmente cumulate ce sunt mai mici decât valoarea 1 milimetru.**



**DATE DESPRE IMOBILUL NR. 1360**

Oficiul de Cadastru și Publicitate Imobiliară SUCEAVA  
Biroul de Cadastru și Publicitate Imobiliară Vatra Dornei

**A. Partea I. Descrierea imobilului**

TEREN Necunoscut

Adresa: Loc. Praleni, Jud. Suceava

Nr. Crt	Nr cadastral Nr. topografic	Suprafața* (mp)	Observații / Referințe
A1		4.580	Sector cadastral:10 Teren neimprejmuit; top 2832/1 parte ( CF 503 Dorna Candreni- CFE 32119 Poiana Stampei )

**B. Partea II. Proprietari și acte**

Inscrieri privitoare la dreptul de proprietate și alte drepturi reale		Referințe
/		
Act Normativ nr. 7, din 13/03/1996 emis de PARLAMENTUL ROMANIEI;		
B1	Intabulare, drept de PROPRIETATE, dobandit prin Lege, cota actuala 1/1, cota initiala 1/1 1) <b>NEIDENTIFICAT NEIDENTIFICAT</b>	A1
Act Administrativ nr. 8659, din 04/11/2022 emis de PRIMARIA COMUNEI POIANA STAMPEI;		
B2	SE NOTEAZA POSESIA FAPTICA IN FAVOAREA LUI 1) <b>ACIOBANITEI DUMITRU-DOREL</b>	A1

**C. Partea III. SARCINI .**

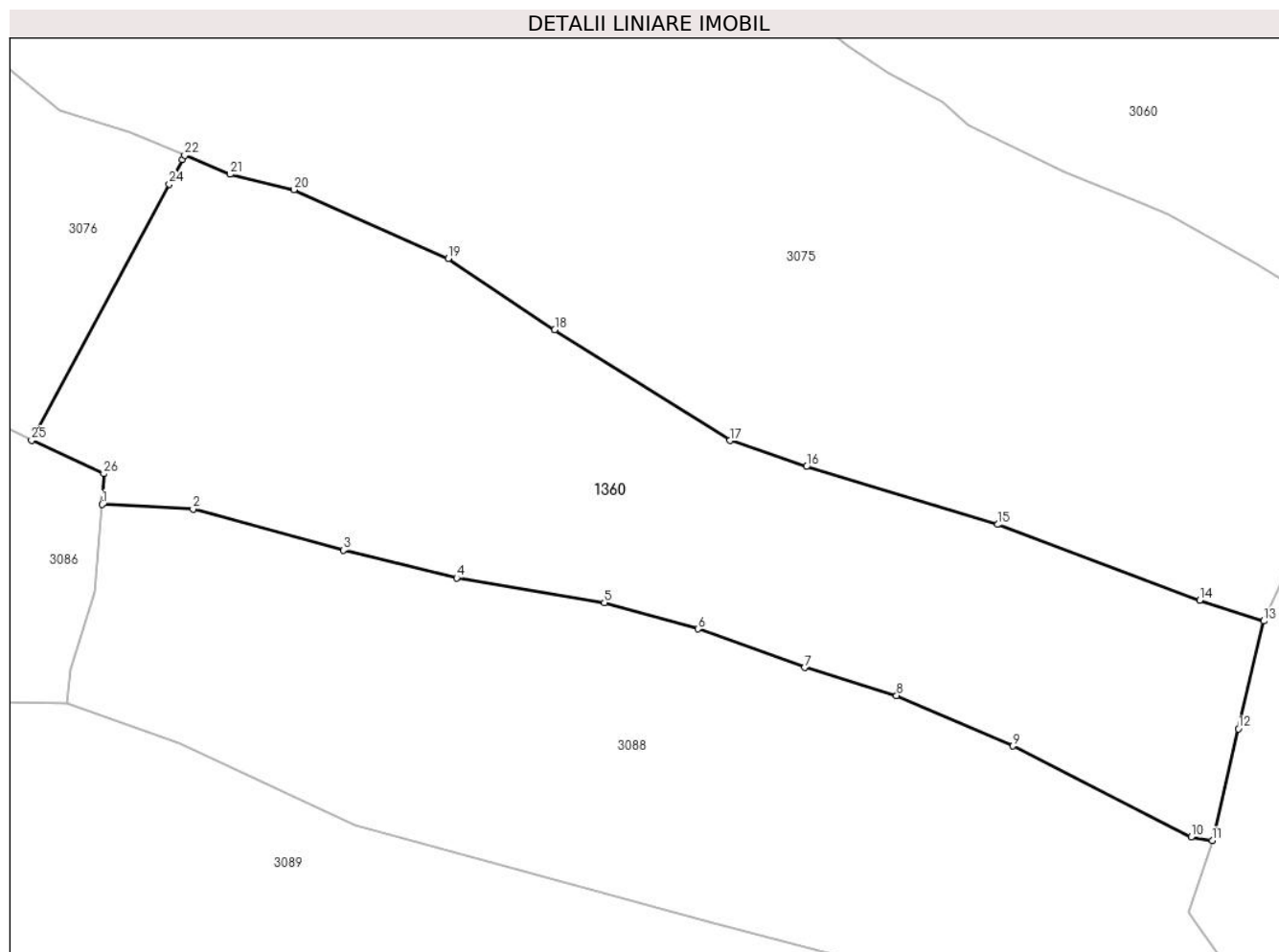
Inscrieri privind dezmembramintele dreptului de proprietate, drepturi reale de garanție și sarcini	Referințe
NU SUNT	

## Anexa Nr. 1 La Partea I

## Teren

Nr cadastral	Suprafața (mp)*	Observații / Referințe
	4.580	top 2832/1 parte ( CF 503 Dorna Candreni- CFE 32119 Poiana Stampei )

\* Suprafața este determinată în planul de proiecție Stereo 70.



## Date referitoare la teren

Crt	Categorie folosință	Intra vilan	Suprafața (mp)	Tarla	Parcelă	Nr. topo	Observații / Referințe
1	faneata	DA	933	-	-	-	CALE ACCES
2	faneata	NU	3.648	-	-	-	

## Lungime Segmente

1) Valorile lungimilor segmentelor sunt obținute din proiecție în plan.

Punct început	X / Y	Punct sfârșit	X / Y	Lungime segment (** (m)
1	514.972,665 648.244,315	2	514.983,939 648.243,729	11.289
3	515.002,587 648.238,631	4	515.016,619 648.235,202	14.445
5	515.034,938 648.232,112	6	515.046,538 648.228,895	12.038
7	515.059,752 648.224,11	8	515.071,151 648.220,646	11.914

Punct început	X / Y	Punct sfârșit	X / Y	Lungime segment (** (m)
2	514.983,939 648.243,729	3	515.002,587 648.238,631	19.332
4	515.016,619 648.235,202	5	515.034,938 648.232,112	18.578
6	515.046,538 648.228,895	7	515.059,752 648.224,11	14.054
8	515.071,151 648.220,646	9	515.085,542 648.214,385	15.694

Punct început	X / Y	Punct sfârșit	X / Y	Lungime segment (** (m)
9	515.085,542 648.214,385	10	515.107,654 648.203,088	24.831
11	515.110,282 648.202,67	12	515.113,527 648.216,5	14.206
13	515.116,659 648.229,851	14	515.108,704 648.232,426	8.361
15	515.083,664 648.241,81	16	515.059,973 648.248,991	24.755
17	515.050,465 648.252,206	18	515.028,776 648.265,955	25.68
19	515.015,565 648.274,763	20	514.996,454 648.283,271	20.919
21	514.988,543 648.285,195	22	514.982,92 648.287,529	6.088
23	514.982,627 648.286,984	24	514.981,011 648.283,982	3.409
25	514.963,933 648.252,243	26	514.972,872 648.248,105	9.85

Punct început	X / Y	Punct sfârșit	X / Y	Lungime segment (** (m)
10	515.107,654 648.203,088	11	515.110,282 648.202,67	2.661
12	515.113,527 648.216,5	13	515.116,659 648.229,851	13.713
14	515.108,704 648.232,426	15	515.083,664 648.241,81	26.741
16	515.059,973 648.248,991	17	515.050,465 648.252,206	10.037
18	515.028,776 648.265,955	19	515.015,565 648.274,763	15.878
20	514.996,454 648.283,271	21	514.988,543 648.285,195	8.142
22	514.982,92 648.287,529	23	514.982,627 648.286,984	0.619
24	514.981,011 648.283,982	25	514.963,933 648.252,243	36.042
26	514.972,872 648.248,105	1	514.972,665 648.244,315	3.796

\*\* Lungimile segmentelor sunt determinate în planul de proiecție Stereo 70 și sunt rotunjite la 1 milimetru.

\*\*\* Distanța dintre puncte este formată din segmente cumulate ce sunt mai mici decât valoarea 1 milimetru.



**DATE DESPRE IMOBILUL NR. 1387**

Oficiul de Cadastru și Publicitate Imobiliară SUCEAVA  
Biroul de Cadastru și Publicitate Imobiliară Vatra Dornei

**A. Partea I. Descrierea imobilului**

TEREN Necunoscut

Adresa: Loc. Praleni, Jud. Suceava

Nr. Crt	Nr cadastral Nr. topografic	Suprafața* (mp)	Observații / Referințe
A1		29.887	Sector cadastral:10 Teren neimprejmuit; top 2744 parte, top 2745 parte( CF 1404 Dorna Candreni parte( CF 1267 Dorna Candreni- CFE 32646 Poiana Stampei)

**B. Partea II. Proprietari și acte**

Inscrieri privitoare la dreptul de proprietate și alte drepturi reale	Referințe
/	
Act Normativ nr. 7, din 13/03/1996 emis de PARLAMENTUL ROMANIEI;	
B1	A1
Intabulare, drept de PROPRIETATE, dobândit prin Lege, cota actuala 1/1, cota initiala 1/1 1) NEIDENTIFICAT NEIDENTIFICAT	
Act Administrativ nr. 6685, din 11/08/2023 emis de PRIMARIA COMUNEI POIANA STAMPEI;	
B2	A1
SE NOTEAZA POSESIA FAPTICA IN FAVOAREA LUI 1) TODASCA VASILE 2) TODASCA IRINA	

**C. Partea III. SARCINI .**

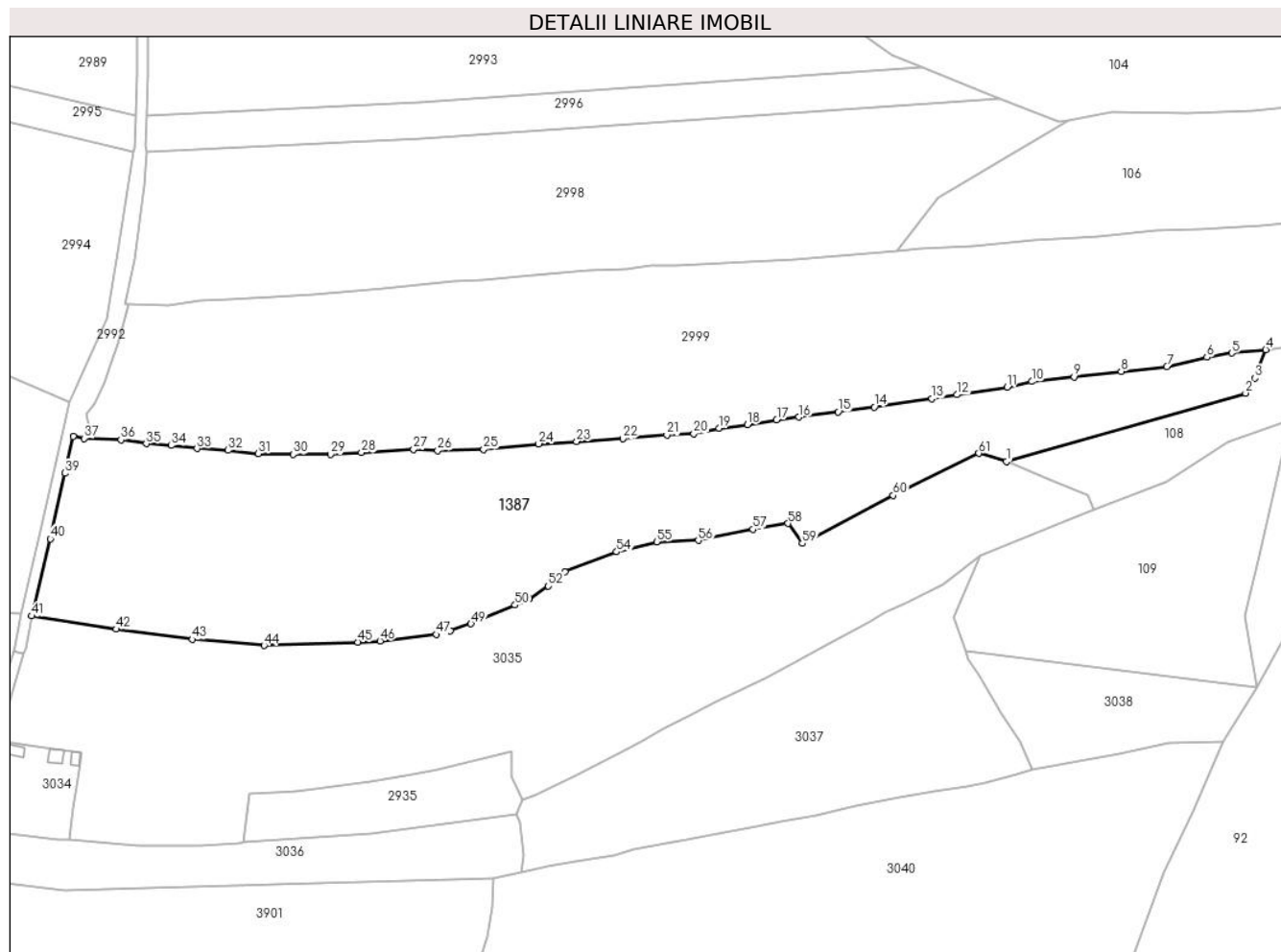
Inscrieri privind dezmembramintele dreptului de proprietate, drepturi reale de garanție și sarcini	Referințe
NU SUNT	

## Anexa Nr. 1 La Partea I

## Teren

Nr cadastral	Suprafața (mp)*	Observații / Referințe
	29.887	top 2744 parte, top 2745 parte( CF 1404 Dorna Candreni parte( CF 1267 Dorna Candreni- CFE 32646 Poiana Stampei)

\* Suprafața este determinată în planul de proiecție Stereo 70.



## Date referitoare la teren

Crt	Categorie folosință	Intra vilan	Suprafața (mp)	Tarla	Parcelă	Nr. topo	Observații / Referințe
1	faneata	DA	8.421	-	-	-	
2	pasune	NU	21.466	-	-	-	

## Lungime Segmente

1) Valorile lungimilor segmentelor sunt obținute din proiecție în plan.

Punct început	X / Y	Punct sfârșit	X / Y	Lungime segment	Punct început	X / Y	Punct sfârșit	X / Y	Lungime segment	Punct început	X / Y	Punct sfârșit	X / Y	Lungime segment
1	514.952,677 649.091,097	2	515.058,655 649.121,485	110.249	2	515.058,655 649.121,485	3	515.062,889 649.128,1	7.854	3	515.062,889 649.128,1	4	515.067,608 649.140,757	13.508
4	515.067,608 649.140,757	5	515.052,588 649.139,174	15.103	5	515.052,588 649.139,174	6	515.041,52 649.137,303	11.225	6	515.041,52 649.137,303	7	515.023,782 649.133,112	18.226
7	515.023,782 649.133,112	8	515.003,629 649.131,045	20.259	8	515.003,629 649.131,045	9	514.982,756 649.128,634	21.012	9	514.982,756 649.128,634	10	514.963,942 649.126,583	18.925
10	514.963,942 649.126,583	11	514.953,046 649.124,138	11.167	11	514.953,046 649.124,138	12	514.930,747 649.120,772	22.552	12	514.930,747 649.120,772	13	514.919,725 649.118,994	11.164
13	514.919,725 649.118,994	14	514.894,133 649.115,255	25.864	14	514.894,133 649.115,255	15	514.878,199 649.113,071	16.083	15	514.878,199 649.113,071	16	514.860,717 649.110,845	17.623

Punct început	X / Y	Punct sfârșit	X / Y	Lungime segment	Punct început	X / Y	Punct sfârșit	X / Y	Lungime segment	Punct început	X / Y	Punct sfârșit	X / Y	Lungime segment
16	514.860,717 649.110,845	17	514.850,911 649.109,576	9.888	17	514.850,911 649.109,576	18	514.838,017 649.107,515	13.058	18	514.838,017 649.107,515	19	514.825,343 649.105,891	12.778
19	514.825,343 649.105,891	20	514.814,159 649.103,449	11.447	20	514.814,159 649.103,449	21	514.802,311 649.102,855	11.863	21	514.802,311 649.102,855	22	514.782,768 649.101,249	19.609
22	514.782,768 649.101,249	23	514.762,342 649.100,011	20.463	23	514.762,342 649.100,011	24	514.745,495 649.098,954	16.88	24	514.745,495 649.098,954	25	514.721,137 649.096,514	24.48
25	514.721,137 649.096,514	26	514.700,77 649.096,042	20.372	26	514.700,77 649.096,042	27	514.690,069 649.096,447	10.709	27	514.690,069 649.096,447	28	514.666,988 649.095,075	23.122
28	514.666,988 649.095,075	29	514.653,239 649.094,322	13.77	29	514.653,239 649.094,322	30	514.636,736 649.094,277	16.503	30	514.636,736 649.094,277	31	514.621,335 649.094,668	15.406
31	514.621,335 649.094,668	32	514.607,914 649.096,095	13.497	32	514.607,914 649.096,095	33	514.594,106 649.096,914	13.832	33	514.594,106 649.096,914	34	514.582,643 649.098,22	11.537
34	514.582,643 649.098,22	35	514.571,635 649.099,085	11.042	35	514.571,635 649.099,085	36	514.560,435 649.100,803	11.331	36	514.560,435 649.100,803	37	514.544,061 649.101,403	16.385
37	514.544,061 649.101,403	38	514.539,29 649.102,28	4.851	38	514.539,29 649.102,28	39	514.535,466 649.085,93	16.791	39	514.535,466 649.085,93	40	514.529,157 649.056,894	29.714
40	514.529,157 649.056,894	41	514.520,855 649.022,716	35.172	41	514.520,855 649.022,716	42	514.558,319 649.016,9	37.913	42	514.558,319 649.016,9	43	514.592,025 649.012,353	34.011
43	514.592,025 649.012,353	44	514.623,876 649.009,595	31.97	44	514.623,876 649.009,595	45	514.665,384 649.011,108	41.536	45	514.665,384 649.011,108	46	514.675,237 649.011,669	9.869
46	514.675,237 649.011,669	47	514.700,114 649.014,547	25.043	47	514.700,114 649.014,547	48	514.706,284 649.016,223	6.394	48	514.706,284 649.016,223	49	514.715,516 649.019,3	9.731
49	514.715,516 649.019,3	50	514.735,022 649.027,541	21.175	50	514.735,022 649.027,541	51	514.741,273 649.030,278	6.824	51	514.741,273 649.030,278	52	514.749,783 649.036,0	10.255
52	514.749,783 649.036,0	53	514.757,048 649.042,257	9.588	53	514.757,048 649.042,257	54	514.780,034 649.051,156	24.648	54	514.780,034 649.051,156	55	514.797,743 649.055,63	18.265
55	514.797,743 649.055,63	56	514.816,191 649.056,202	18.457	56	514.816,191 649.056,202	57	514.840,397 649.061,153	24.707	57	514.840,397 649.061,153	58	514.855,875 649.063,742	15.693
58	514.855,875 649.063,742	59	514.862,273 649.054,831	10.97	59	514.862,273 649.054,831	60	514.902,49 649.076,158	45.522	60	514.902,49 649.076,158	61	514.940,498 649.094,743	42.309
61	514.940,498 649.094,743	1	514.952,677 649.091,097	12.713										

\*\* Lungimile segmentelor sunt determinate în planul de proiecție Stereo 70 și sunt rotunjite la 1 milimetru.

\*\*\* Distanța dintre puncte este formată din segmente cumulate ce sunt mai mici decât valoarea 1 milimetru.





**DATE DESPRE IMOBILUL NR. 1439**

Oficiul de Cadastru și Publicitate Imobiliară SUCEAVA  
 Biroul de Cadastru și Publicitate Imobiliară Vatra Dornei

**A. Partea I. Descrierea imobilului**

TEREN Necunoscut

Adresa: Loc. Praleni, Jud. Suceava

Nr. Crt	Nr cadastral Nr. topografic	Suprafața* (mp)	Observații / Referințe
A1		38.288	Sector cadastral:10 Teren neimprejmuit; top 2922/2, top 2923, 2820/1 , top 2880/4, top 2921/2 ( CF 498 Dorna Candreni), top 937 (CF 499 Dorna Candreni)

**B. Partea II. Proprietari și acte**

Inscrieri privitoare la dreptul de proprietate și alte drepturi reale	Referințe
/	
Act Normativ nr. 7, din 13/03/1996 emis de PARLAMENTUL ROMANIEI;	
B1	A1
Intabulare, drept de PROPRIETATE, dobândit prin Lege, cota actuala 1/1, cota initiala 1/1	
1) NEIDENTIFICAT NEIDENTIFICAT	
Act Administrativ nr. 1392, din 14/02/2023 emis de PRIMARIA COMUNEI POIANA STAMPEI;	
B2	A1
SE NOTEAZA POSESIA FAPTICA IN FAVOAREA LUI	
1) IRIMESCU MARIA	

**C. Partea III. SARCINI .**

Inscrieri privind dezmembramintele dreptului de proprietate, drepturi reale de garanție și sarcini	Referințe
NU SUNT	



Punct început	X / Y	Punct sfârșit	X / Y	Lungime segment	Punct început	X / Y	Punct sfârșit	X / Y	Lungime segment	Punct început	X / Y	Punct sfârșit	X / Y	Lungime segment
13	514.768,38 648.189,277	14	514.773,91 648.188,612	5.57	14	514.773,91 648.188,612	15	514.777,894 648.187,794	4.067	15	514.777,894 648.187,794	16	514.791,877 648.182,706	14.88
16	514.791,877 648.182,706	17	514.814,361 648.175,649	23.565	17	514.814,361 648.175,649	18	514.827,837 648.172,549	13.828	18	514.827,837 648.172,549	19	514.838,346 648.168,377	11.307
19	514.838,346 648.168,377	20	514.842,731 648.166,755	4.675	20	514.842,731 648.166,755	21	514.851,995 648.164,498	9.535	21	514.851,995 648.164,498	22	514.866,3 648.160,743	14.79
22	514.866,3 648.160,743	23	514.879,408 648.157,585	13.483	23	514.879,408 648.157,585	24	514.882,859 648.157,196	3.473	24	514.882,859 648.157,196	25	514.890,375 648.157,772	7.538
25	514.890,375 648.157,772	26	514.915,736 648.156,147	25.413	26	514.915,736 648.156,147	27	514.947,812 648.139,263	36.248	27	514.947,812 648.139,263	28	514.992,043 648.117,765	49.179
28	514.992,043 648.117,765	29	515.020,12 648.104,183	31.19	29	515.020,12 648.104,183	30	515.055,964 648.078,961	43.829	30	515.055,964 648.078,961	31	515.057,543 648.077,327	2.272
31	515.057,543 648.077,327	32	515.071,109 648.117,794	42.68	32	515.071,109 648.117,794	33	515.046,802 648.135,343	29.98	33	515.046,802 648.135,343	34	514.978,647 648.174,289	78.498
34	514.978,647 648.174,289	35	514.939,095 648.187,169	41.596	35	514.939,095 648.187,169	36	514.927,674 648.191,757	12.308	36	514.927,674 648.191,757	37	514.898,198 648.194,708	29.623
37	514.898,198 648.194,708	38	514.866,683 648.206,898	33.79	38	514.866,683 648.206,898	39	514.830,398 648.220,18	38.64	39	514.830,398 648.220,18	40	514.808,051 648.232,249	25.398
40	514.808,051 648.232,249	41	514.780,123 648.246,863	31.521	41	514.780,123 648.246,863	42	514.729,827 648.274,367	57.325	42	514.729,827 648.274,367	43	514.672,047 648.304,07	64.968
43	514.672,047 648.304,07	44	514.662,562 648.308,946	10.665	44	514.662,562 648.308,946	45	514.638,744 648.323,299	27.808	45	514.638,744 648.323,299	46	514.626,195 648.329,932	14.194
46	514.626,195 648.329,932	47	514.589,855 648.346,231	39.828	47	514.589,855 648.346,231	48	514.553,663 648.358,134	38.099	48	514.553,663 648.358,134	49	514.520,516 648.365,308	33.914
49	514.520,516 648.365,308	50	514.518,755 648.365,689	1.802	50	514.518,755 648.365,689	51	514.492,103 648.369,767	26.962	51	514.492,103 648.369,767	52	514.477,516 648.372,227	14.793
52	514.477,516 648.372,227	53	514.469,5 648.373,12	8.066	53	514.469,5 648.373,12	54	514.469,226 648.368,944	4.185	54	514.469,226 648.368,944	55	514.471,411 648.341,528	27.503
55	514.471,411 648.341,528	56	514.471,922 648.336,623	4.932	56	514.471,922 648.336,623	57	514.478,479 648.300,732	36.485	57	514.478,479 648.300,732	58	514.474,284 648.299,555	4.357
58	514.474,284 648.299,555	59	514.474,242 648.289,517	10.038	59	514.474,242 648.289,517	60	514.491,762 648.291,246	17.605	60	514.491,762 648.291,246	61	514.502,662 648.293,748	11.183
61	514.502,662 648.293,748	62	514.513,711 648.292,034	11.181	62	514.513,711 648.292,034	63	514.526,408 648.290,366	12.806	63	514.526,408 648.290,366	64	514.533,925 648.288,16	7.834
64	514.533,925 648.288,16	65	514.538,247 648.286,892	4.504	65	514.538,247 648.286,892	66	514.542,756 648.284,283	5.209	66	514.542,756 648.284,283	67	514.549,384 648.281,281	7.276
67	514.549,384 648.281,281	68	514.551,78 648.278,304	3.821	68	514.551,78 648.278,304	69	514.553,346 648.277,172	1.932	69	514.553,346 648.277,172	70	514.559,447 648.272,378	7.759
70	514.559,447 648.272,378	71	514.569,741 648.267,029	11.601	71	514.569,741 648.267,029	72	514.576,697 648.262,815	8.133	72	514.576,697 648.262,815	73	514.586,193 648.257,441	10.911
73	514.586,193 648.257,441	74	514.615,838 648.244,164	32.482	74	514.615,838 648.244,164	75	514.632,145 648.238,918	17.13	75	514.632,145 648.238,918	76	514.644,047 648.233,887	12.922
76	514.644,047 648.233,887	1	514.657,203 648.227,491	14.628										

\*\* Lungimile segmentelor sunt determinate în planul de proiecție Stereo 70 și sunt rotunjite la 1 milimetru.

\*\*\* Distanța dintre puncte este formată din segmente cumulate ce sunt mai mici decât valoarea 1 milimetru.



**DATE DESPRE IMOBILUL NR. 1440**

Oficiul de Cadastru și Publicitate Imobiliară SUCEAVA  
Biroul de Cadastru și Publicitate Imobiliară Vatra Dornei

**A. Partea I. Descrierea imobilului**

TEREN Extravilan

Adresa: Jud. Suceava

Nr. Crt	Nr cadastral Nr. topografic	Suprafața* (mp)	Observații / Referințe
A1		497	Sector cadastral:10 Teren neimprejmuit;

**B. Partea II. Proprietari și acte**

Inscrieri privitoare la dreptul de proprietate și alte drepturi reale	Referințe
/	
Act Administrativ nr. 156, din 05/12/2023 emis de Consiliul Local al Comunei Poiana Stampei (POZITIA 3);	
B1	A1
Intabulare, drept de PROPRIETATE, dobandit prin Lege, cota actuala 1/1, cota initiala 1/1	
1) COMUNA POIANA STAMPEI, CIF:5021250, DOMENIU PRIVAT	

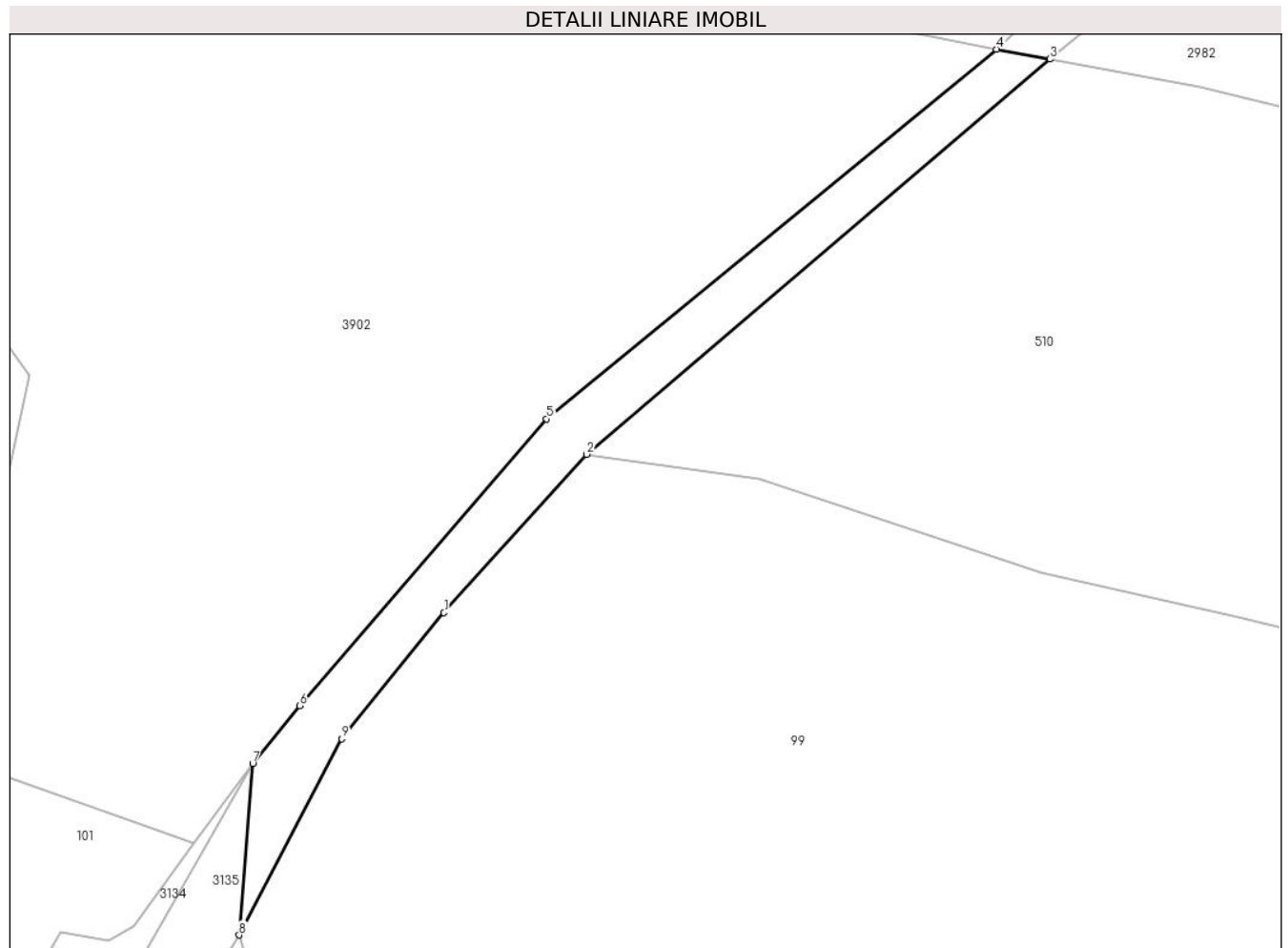
**C. Partea III. SARCINI .**

Inscrieri privind dezmembramintele dreptului de proprietate, drepturi reale de garanție și sarcini	Referințe
NU SUNT	

**Teren**

Nr cadastral	Suprafața (mp)*	Observații / Referințe
	497	

\* Suprafața este determinată în planul de proiecție Stereo 70.



**Date referitoare la teren**

Crt	Categorie folosință	Intravilan	Suprafața (mp)	Tarla	Parcelă	Nr. topo	Observații / Referințe
1	drum	NU	497	-	-	-	

**Lungime Segmente**

1) Valorile lungimilor segmentelor sunt obținute din proiecție în plan.

Punct început	X / Y	Punct sfârșit	X / Y	Lungime segment (** (m)
1	514.656,323 649.631,087	2	514.669,651 649.645,87	19.904
2	514.669,651 649.645,87	3	514.712,933 649.682,746	56.861
3	514.712,933 649.682,746	4	514.707,941 649.683,667	5.076
4	514.707,941 649.683,667	5	514.665,904 649.649,181	54.373
5	514.665,904 649.649,181	6	514.642,833 649.622,416	35.336

Punct început	X / Y	Punct sfârșit	X / Y	Lungime segment (** (m)
6	514.642,833 649.622,416	7	514.638,455 649.617,026	6.944
7	514.638,455 649.617,026	8	514.637,184 649.601,013	16.063
8	514.637,184 649.601,013	9	514.646,762 649.619,324	20.665
9	514.646,762 649.619,324	1	514.656,323 649.631,087	15.159

\*\* Lungimile segmentelor sunt determinate în planul de proiecție Stereo 70 și sunt rotunjite la 1 milimetru.

\*\*\* Distanța dintre puncte este formată din segmente cumulate ce sunt mai mici decât valoarea 1 milimetru.





**DATE DESPRE IMOBILUL NR. 1444**

Oficiul de Cadastru și Publicitate Imobiliară SUCEAVA  
Biroul de Cadastru și Publicitate Imobiliară Vatra Dornei

**A. Partea I. Descrierea imobilului**

TEREN Extravilan

Adresa: Jud. Suceava

Nr. Crt	Nr cadastral Nr. topografic	Suprafața* (mp)	Observații / Referințe
A1		416	Sector cadastral:15 Teren imprejmuit;

**Construcții**

Crt	Nr cadastral Nr. topografic	Adresa	Observații / Referințe
A1.1		Jud. Suceava	Nr. niveluri:2; S. construita la sol:65 mp; S. construita desfasurata:98 mp;
A1.2		Jud. Suceava	Nr. niveluri:1; S. construita la sol:14 mp; S. construita desfasurata:14 mp;

**B. Partea II. Proprietari și acte**

Inscrieri privitoare la dreptul de proprietate și alte drepturi reale		Referințe
/		
Act Normativ nr. 7, din 13/03/1996 emis de PARLAMENTUL ROMANIEI;		
B1	Intabulare, drept de PROPRIETATE, dobandit prin Lege, cota actuala 1/1, cota initiala 1/1 1) <b>NEIDENTIFICAT NEIDENTIFICAT</b>	A1
Act Administrativ nr. 3191, din 05/04/2023 emis de PRIMARIA COMUNEI POIANA STAMPEI;		
B2	SE NOTEAZA POSESIA FAPTICA IN FAVOAREA LUI 1) <b>TARAN CORNEL</b>	A1
Act Administrativ nr. 2981, din 31/03/2023 emis de PRIMARIA COMUNEI POIANA STAMPEI;		
B3	Intabulare, drept de PROPRIETATE, dobandit prin Lege, cota actuala 1/1, cota initiala 1/1 1) <b>TARAN CORNEL</b>	A1.1, A1.2

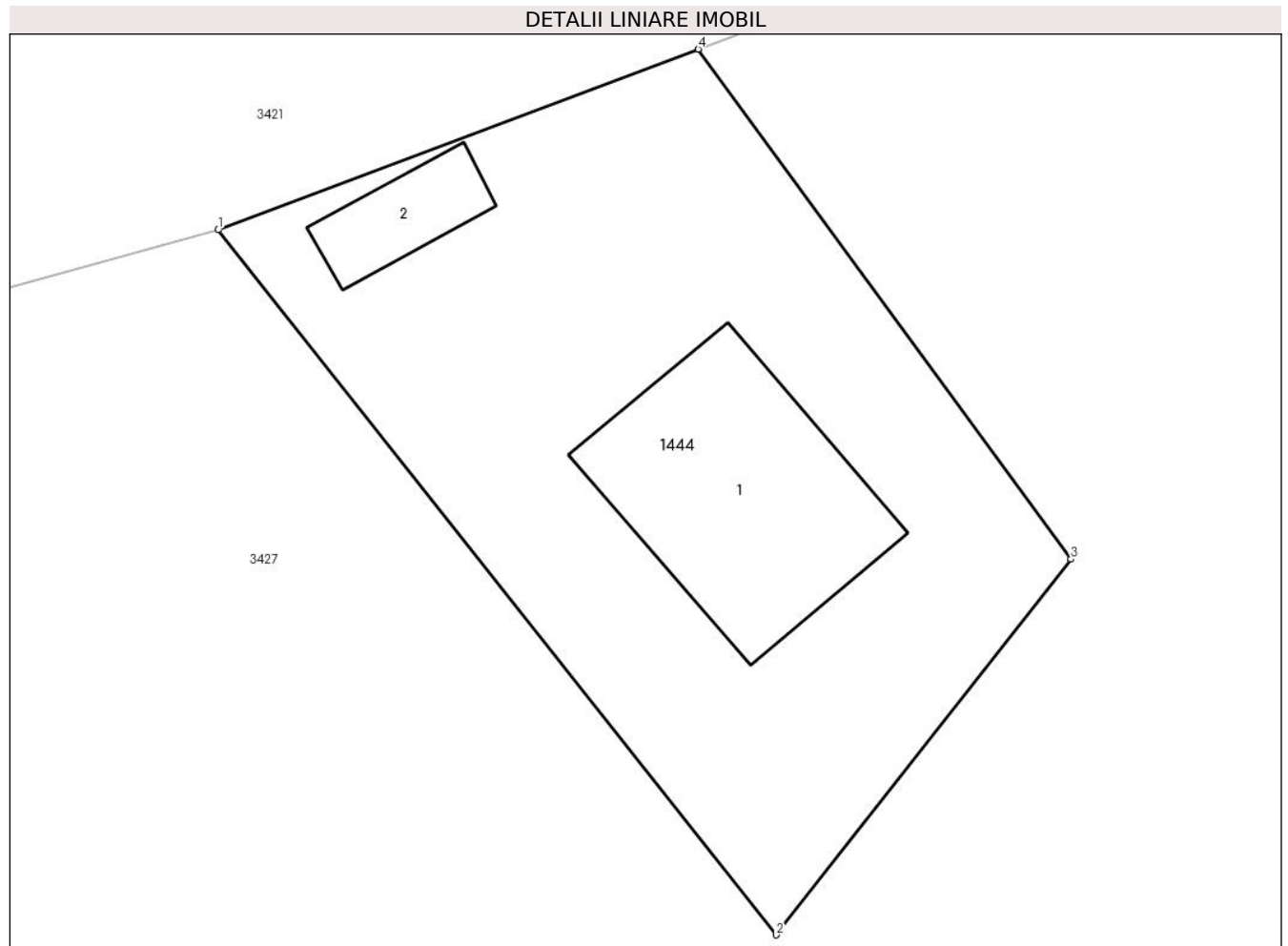
**C. Partea III. SARCINI .**

Inscrieri privind dezmembramintele dreptului de proprietate, drepturi reale de garanție și sarcini	Referințe
NU SUNT	

**Teren**

Nr cadastral	Suprafața (mp)*	Observații / Referințe
	416	

\* Suprafața este determinată în planul de proiecție Stereo 70.



**Date referitoare la teren**

Crt	Categorie folosință	Intra vilan	Suprafața (mp)	Tarla	Parcelă	Nr. topo	Observații / Referințe
1	curti constructii	NU	416	-	-	-	

**Date referitoare la construcții**

Crt	Număr	Destinație construcție	Supraf. (mp)	Situație juridică	Observații / Referințe
A1.1		construcții de locuințe	65	Cu acte	Nr. niveluri:2; S. construita la sol:65 mp; S. construita desfasurata:98 mp;
A1.2		construcții anexa	14	Cu acte	Nr. niveluri:1; S. construita la sol:14 mp; S. construita desfasurata:14 mp;

**Lungime Segmente**

1) Valorile lungimilor segmentelor sunt obținute din proiecție în plan.

Punct început	X / Y	Punct sfârșit	X / Y	Lungime segment (** (m)
1	513.103,578 647.029,414	2	513.122,428 647.005,636	30.343
2	513.122,428 647.005,636	3	513.132,383 647.018,306	16.113
3	513.132,383 647.018,306	4	513.119,796 647.035,51	21.317

Punct început	X / Y	Punct sfârşit	X / Y	Lungime segment (** (m)
4	513.119,796 647.035,51	1	513.103,578 647.029,414	17.326

\*\* Lungimile segmentelor sunt determinate în planul de proiecţie Stereo 70 şi sunt rotunjite la 1 milimetru.

\*\*\* Distanţa dintre puncte este formată din segmente cumulate ce sunt mai mici decât valoarea 1 milimetru.



**DATE DESPRE IMOBILUL NR. 1512**

Oficiul de Cadastru și Publicitate Imobiliară SUCEAVA  
Biroul de Cadastru și Publicitate Imobiliară Vatra Dornei

**A. Partea I. Descrierea imobilului**

TEREN Intravilan

Adresa: Loc. Pilugani, Jud. Suceava

Nr. Crt	Nr cadastral Nr. topografic	Suprafața* (mp)	Observații / Referințe
A1		203	Sector cadastral:15 Teren imprejmuit;

**Construcții**

Crt	Nr cadastral Nr. topografic	Adresa	Observații / Referințe
A1.1		Loc. Pilugani, Jud. Suceava	Nr. niveluri:1; S. construita la sol:20 mp; S. construita desfasurata:20 mp;
A1.2		Loc. Pilugani, Jud. Suceava	Nr. niveluri:1; S. construita la sol:12 mp; S. construita desfasurata:12 mp;
A1.3		Loc. Pilugani, Jud. Suceava	Nr. niveluri:1; S. construita la sol:22 mp; S. construita desfasurata:22 mp;

**B. Partea II. Proprietari și acte**

Inscrieri privitoare la dreptul de proprietate și alte drepturi reale		Referințe
/		
Act Administrativ nr. 7, din 13/03/1996 emis de PARLAMENTUL ROMANIEI;		
B1	Intabulare, drept de PROPRIETATE, dobandit prin Lege, cota actuala 1/1, cota initiala 1/1 1) NEIDENTIFICAT NEIDENTIFICAT	A1
Act Administrativ nr. 339, din 13/01/2023 emis de PARLAMENTUL ROMANIEI;		
B2	se noteaza posesia factica in favoarea lui 1) PENTELESCU DANUT	A1
Act Administrativ nr. 2981, din 31/01/2023 emis de PARLAMENTUL ROMANIEI;		
B3	Intabulare, drept de PROPRIETATE, dobandit prin Lege, cota actuala 1/1, cota initiala 1/1 1) PENTELESCU DANUT	A1.1, A1.2, A1.3

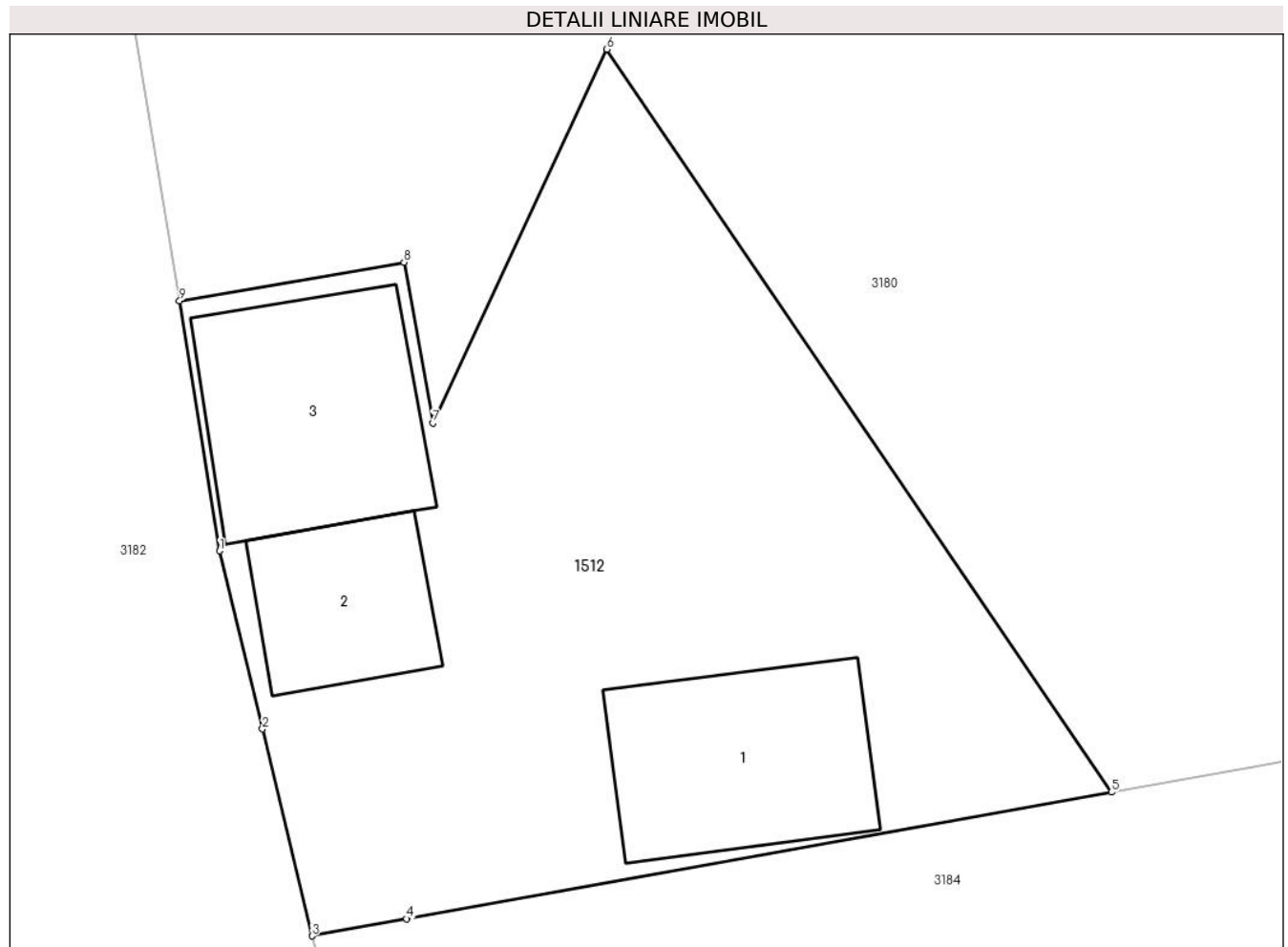
**C. Partea III. SARCINI .**

Inscrieri privind dezmembramintele dreptului de proprietate, drepturi reale de garanție și sarcini	Referințe
NU SUNT	

**Teren**

Nr cadastral	Suprafața (mp)*	Observații / Referințe
	203	

\* Suprafața este determinată în planul de proiecție Stereo 70.



**Date referitoare la teren**

Crt	Categorie folosință	Intra vilan	Suprafața (mp)	Tarla	Parcelă	Nr. topo	Observații / Referințe
1	curți constructii	DA	203	-	-	-	

**Date referitoare la construcții**

Crt	Număr	Destinație construcție	Supraf. (mp)	Situație juridică	Observații / Referințe
A1.1		constructii anexa	20	Cu acte	Nr. niveluri:1; S. construita la sol:20 mp; S. construita desfasurata:20 mp;
A1.2		constructii anexa	12	Cu acte	Nr. niveluri:1; S. construita la sol:12 mp; S. construita desfasurata:12 mp;
A1.3		constructii anexa	22	Cu acte	Nr. niveluri:1; S. construita la sol:22 mp; S. construita desfasurata:22 mp;

**Lungime Segmente**

1) Valorile lungimilor segmentelor sunt obținute din proiecție în plan.

Punct început	X / Y	Punct sfârșit	X / Y	Lungime segment (** (m)
1	513.276,279 648.629,319	2	513.277,187 648.625,535	3.891
2	513.277,187 648.625,535	3	513.278,241 648.621,141	4.519

Punct început	X / Y	Punct sfârșit	X / Y	Lungime segment (** (m)
3	513.278,241 648.621,141	4	513.280,256 648.621,503	2.047
4	513.280,256 648.621,503	5	513.295,236 648.624,196	15.22
5	513.295,236 648.624,196	6	513.284,512 648.639,975	19.078
6	513.284,512 648.639,975	7	513.280,813 648.632,038	8.757
7	513.280,813 648.632,038	8	513.280,199 648.635,449	3.466
8	513.280,199 648.635,449	9	513.275,426 648.634,633	4.842
9	513.275,426 648.634,633	1	513.276,279 648.629,319	5.382

\*\* Lungimile segmentelor sunt determinate în planul de proiecție Stereo 70 și sunt rotunjite la 1 milimetru.

\*\*\* Distanța dintre puncte este formată din segmente cumulate ce sunt mai mici decât valoarea 1 milimetru.





**DATE DESPRE IMOBILUL NR. 1515**

Oficiul de Cadastru și Publicitate Imobiliară SUCEAVA  
Biroul de Cadastru și Publicitate Imobiliară Vatra Dornei

**A. Partea I. Descrierea imobilului**

TEREN Extravilan

Adresa: Jud. Suceava

Nr. Crt	Nr cadastral Nr. topografic	Suprafața* (mp)	Observații / Referințe
A1		2.513	Sector cadastral:10 Teren neimprejmuit; top 2881 parte, top 2882 parte, top 2883 parte, top 2884 parte , top 2885 parte, top 2886 parte, top 2888 parte, top 2887, top 2890 parte

**B. Partea II. Proprietari și acte**

Inscrieri privitoare la dreptul de proprietate și alte drepturi reale	Referințe
/	
Act Normativ nr. 7, din 13/03/1996 emis de PRIMARIA COMUNEI POIANA STAMPEI;	
B1	A1
Intabulare, drept de PROPRIETATE, dobandit prin Lege, cota actuala 1/1, cota initiala 1/1 1) NEIDENTIFICAT NEIDENTIFICAT	
Act Administrativ nr. 8661, din 04/11/2022 emis de PRIMARIA COMUNEI POIANA STAMPEI;	
B2	A1
SE NOTEAZA POSESIA FAPTICA IN FAVOAREA LUI 1) ACIOBANITEI SABIN CRISTINEL	

**C. Partea III. SARCINI .**

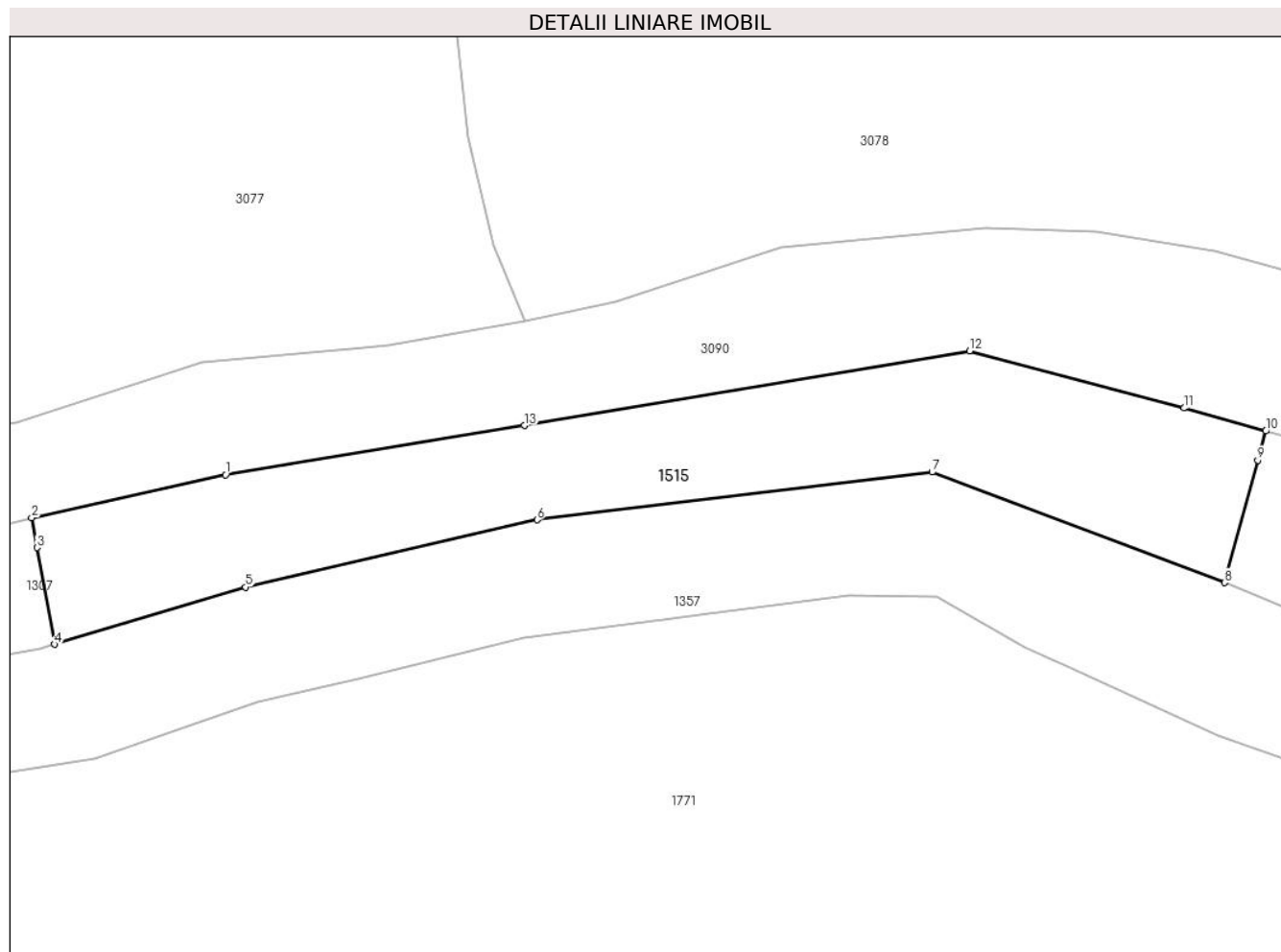
Inscrieri privind dezmembramintele dreptului de proprietate, drepturi reale de garanție și sarcini	Referințe
NU SUNT	

## Anexa Nr. 1 La Partea I

## Teren

Nr cadastral	Suprafața (mp)*	Observații / Referințe
	2.513	top 2881 parte, top 2882 parte, top 2883 parte, top 2884 parte , top 2885 parte, top 2886 parte, top 2888 parte, top 2887, top 2890 parte

\* Suprafața este determinată în planul de proiecție Stereo 70.



## Date referitoare la teren

Crt	Categorie folosință	Intra vilan	Suprafața (mp)	Tarla	Parcelă	Nr. topo	Observații / Referințe
1	pasune	NU	1.872	-	-	-	
2	pasune	NU	641	-	-	-	CALE ACCES

## Lungime Segmente

1) Valorile lungimilor segmentelor sunt obținute din proiecție în plan.

Punct început	X / Y	Punct sfârșit	X / Y	Lungime segment (** (m)
1	515.556,845 648.084,572	2	515.531,24 648.078,886	26.229
2	515.531,24 648.078,886	3	515.531,959 648.074,937	4.014
3	515.531,959 648.074,937	4	515.534,284 648.062,177	12.97
4	515.534,284 648.062,177	5	515.559,503 648.069,721	26.323

Punct început	X / Y	Punct sfârșit	X / Y	Lungime segment (** (m)
5	515.559,503 648.069,721	6	515.598,011 648.078,618	39.522
6	515.598,011 648.078,618	7	515.650,195 648.084,924	52.564
7	515.650,195 648.084,924	8	515.688,86 648.070,309	41.335
8	515.688,86 648.070,309	9	515.693,235 648.086,499	16.771
9	515.693,235 648.086,499	10	515.694,273 648.090,34	3.979
10	515.694,273 648.090,34	11	515.683,466 648.093,369	11.223
11	515.683,466 648.093,369	12	515.655,144 648.100,931	29.314
12	515.655,144 648.100,931	13	515.596,337 648.091,064	59.629
13	515.596,337 648.091,064	1	515.556,845 648.084,572	40.022

\*\* Lungimile segmentelor sunt determinate în planul de proiecție Stereo 70 și sunt rotunjite la 1 milimetru.

\*\*\* Distanța dintre puncte este formată din segmente cumulate ce sunt mai mici decât valoarea 1 milimetru.



**DATE DESPRE IMOBILUL NR. 1540**

Oficiul de Cadastru și Publicitate Imobiliară SUCEAVA  
Biroul de Cadastru și Publicitate Imobiliară Vatra Dornei

**A. Partea I. Descrierea imobilului**

TEREN Extravilan

Adresa: Jud. Suceava

Nr. Crt	Nr cadastral Nr. topografic	Suprafața* (mp)	Observații / Referințe
A1		2.513	Sector cadastral:10 Teren neimprejmuit; top 2881 parte, top 2882 parte, top 2883 parte, top 2884 parte , top 2885 parte, top 2886 parte, top 2888 parte, top 2887, top 2890 parte

**B. Partea II. Proprietari și acte**

Inscrieri privitoare la dreptul de proprietate și alte drepturi reale		Referințe
/		
Act Normativ nr. 7, din 13/03/1996 emis de PARLAMENTUL ROMANIEI;		
B1	Intabulare, drept de PROPRIETATE, dobândit prin Lege, cota actuala 1/1, cota initiala 1/1 1) NEIDENTIFICAT NEIDENTIFICAT	A1
Act Administrativ nr. 8656, din 04/11/2022 emis de PRIMARIA COMUNEI POIANA STAMPEI;		
B2	SE NOTEAZA POSESIA FAPTICA IN FAVPAREA LUI 1) ACIOBANITEI DUMITRU-DOREL	A1

**C. Partea III. SARCINI .**

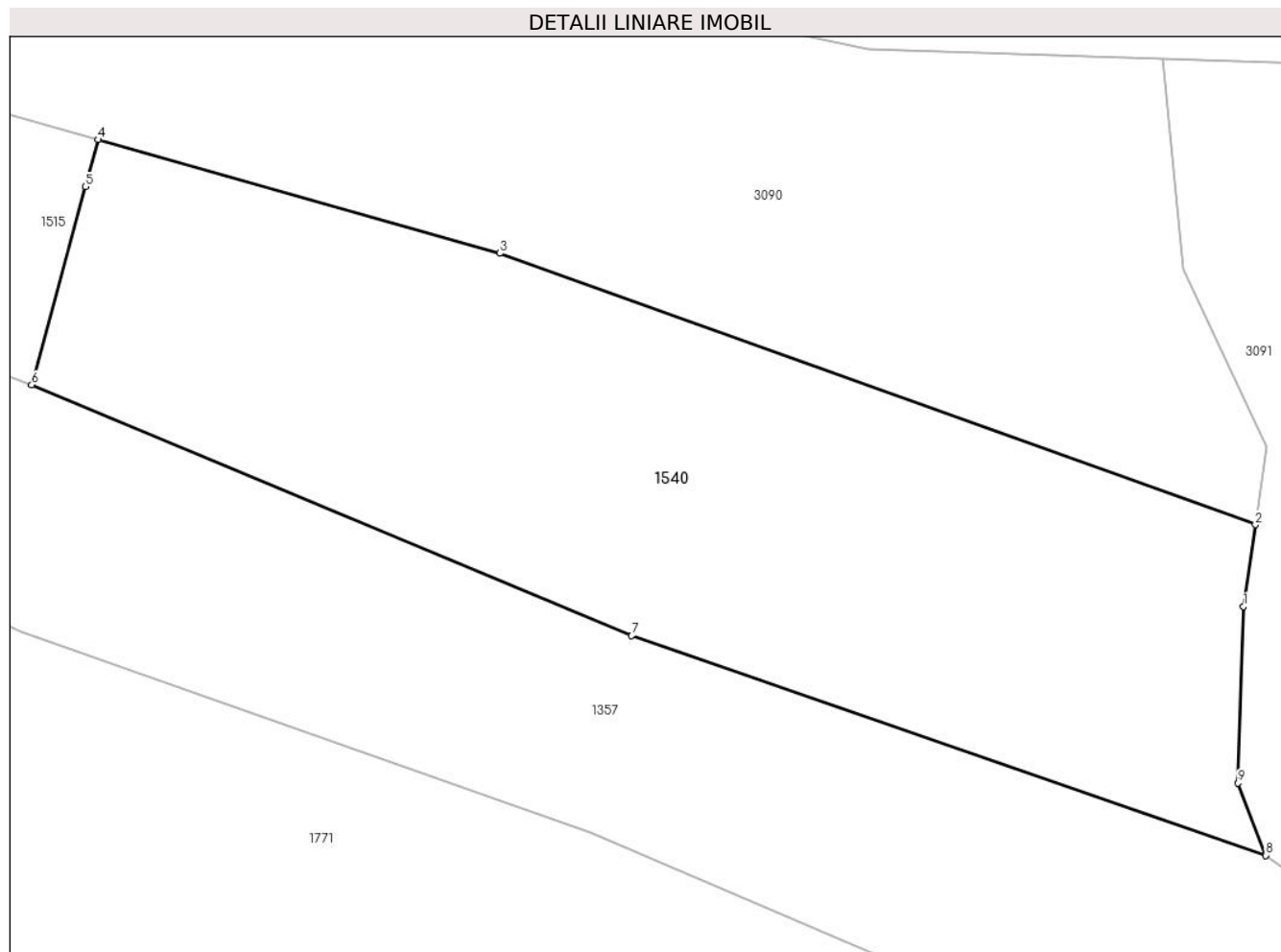
Inscrieri privind dezmembramintele dreptului de proprietate, drepturi reale de garanție și sarcini	Referințe
NU SUNT	

## Anexa Nr. 1 La Partea I

## Teren

Nr cadastral	Suprafața (mp)*	Observații / Referințe
	2.513	top 2881 parte, top 2882 parte, top 2883 parte, top 2884 parte , top 2885 parte, top 2886 parte, top 2888 parte, top 2887, top 2890 parte

\* Suprafața este determinată în planul de proiecție Stereo 70.



## Date referitoare la teren

Crt	Categorie folosință	Intra vilan	Suprafața (mp)	Tarla	Parcelă	Nr. topo	Observații / Referințe
1	pasune	NU	2.513	-	-	-	

## Lungime Segmente

1) Valorile lungimilor segmentelor sunt obținute din proiecție în plan.

Punct început	X / Y	Punct sfârșit	X / Y	Lungime segment (** (m)
1	515.787,888 648.052,207	2	515.788,851 648.058,89	6.752
2	515.788,851 648.058,89	3	515.727,125 648.081,067	65.589
3	515.727,125 648.081,067	4	515.694,273 648.090,34	34.136
4	515.694,273 648.090,34	5	515.693,235 648.086,499	3.979
5	515.693,235 648.086,499	6	515.688,86 648.070,309	16.771

Punct început	X / Y	Punct sfârşit	X / Y	Lungime segment (** (m)
6	515.688,86 648.070,309	7	515.737,895 648.049,823	53.142
7	515.737,895 648.049,823	8	515.789,694 648.031,866	54.823
8	515.789,694 648.031,866	9	515.787,419 648.037,779	6.336
9	515.787,419 648.037,779	1	515.787,888 648.052,207	14.436

\*\* Lungimile segmentelor sunt determinate în planul de proiecție Stereo 70 și sunt rotunjite la 1 milimetru.

\*\*\* Distanța dintre puncte este formată din segmente cumulate ce sunt mai mici decât valoarea 1 milimetru.





**DATE DESPRE IMOBILUL NR. 1667**

Oficiul de Cadastru și Publicitate Imobiliară SUCEAVA  
Biroul de Cadastru și Publicitate Imobiliară Vatra Dornei

**A. Partea I. Descrierea imobilului**

TEREN Intravilan

Adresa: Loc. Praleni, Jud. Suceava

Nr. Crt	Nr cadastral Nr. topografic	Suprafața* (mp)	Observații / Referințe
A1		2.491	Sector cadastral:10 Teren neimprejmuit; top 2926/2 parte( CF 498 Dorna Candreni)

**B. Partea II. Proprietari și acte**

Inscrieri privitoare la dreptul de proprietate și alte drepturi reale		Referințe
/		
Act Normativ nr. 7, din 13/03/1996 emis de PARLAMENTUL ROMANIEI;		
B1	Intabulare, drept de PROPRIETATE, dobandit prin Lege, cota actuala 1/1, cota initiala 1/1 1) <b>NEIDENTIFICAT NEIDENTIFICAT</b>	A1
Act Administrativ nr. 1394, din 14/02/2023 emis de PRIMARIA COMUNEI POIANA STAMPEI;		
B2	SE NOTEAZA POSESIA FAPTICA IN FAVOAREA LUI 1) <b>ONISOR FELICIA</b>	A1

**C. Partea III. SARCINI .**

Inscrieri privind dezmembramintele dreptului de proprietate, drepturi reale de garanție și sarcini	Referințe
NU SUNT	

## Anexa Nr. 1 La Partea I

## Teren

Nr cadastral	Suprafața (mp)*	Observații / Referințe
	2.491	top 2926/2 parte( CF 498 Dorna Candreni)

\* Suprafața este determinată în planul de proiecție Stereo 70.



## Date referitoare la teren

Crt	Categorie folosință	Intravilan	Suprafața (mp)	Tarla	Parcelă	Nr. topo	Observații / Referințe
1	faneata	DA	2.491	-	-	-	

## Lungime Segmente

1) Valorile lungimilor segmentelor sunt obținute din proiecție în plan.

Punct început	X / Y	Punct sfârșit	X / Y	Lungime segment (** (m)
1	514.417,284 648.276,347	2	514.430,934 648.280,792	14.356
2	514.430,934 648.280,792	3	514.446,634 648.284,199	16.065
3	514.446,634 648.284,199	4	514.451,181 648.285,784	4.815
4	514.451,181 648.285,784	5	514.446,683 648.321,074	35.575
5	514.446,683 648.321,074	6	514.434,754 648.319,54	12.027

Punct început	X / Y	Punct sfârșit	X / Y	Lungime segment (** (m)
6	514.434,754 648.319,54	7	514.433,3 648.328,374	8.953
7	514.433,3 648.328,374	8	514.445,7 648.329,943	12.499
8	514.445,7 648.329,943	9	514.444,879 648.337,338	7.44
9	514.444,879 648.337,338	10	514.385,666 648.338,676	59.228
10	514.385,666 648.338,676	11	514.395,41 648.323,234	18.259
11	514.395,41 648.323,234	12	514.403,818 648.309,758	15.884
12	514.403,818 648.309,758	13	514.409,497 648.295,823	15.048
13	514.409,497 648.295,823	14	514.414,039 648.285,986	10.835
14	514.414,039 648.285,986	1	514.417,284 648.276,347	10.171

\*\* Lungimile segmentelor sunt determinate în planul de proiecție Stereo 70 și sunt rotunjite la 1 milimetru.

\*\*\* Distanța dintre puncte este formată din segmente cumulate ce sunt mai mici decât valoarea 1 milimetru.



**DATE DESPRE IMOBILUL NR. 1771**

Oficiul de Cadastru și Publicitate Imobiliară SUCEAVA  
Biroul de Cadastru și Publicitate Imobiliară Vatra Dornei

**A. Partea I. Descrierea imobilului**

TEREN Extravilan

Adresa: Jud. Suceava

Nr. Crt	Nr cadastral Nr. topografic	Suprafața* (mp)	Observații / Referințe
A1		155.279	Sector cadastral:10 Teren neimprejmuit; 3298/102 parte( CF 499 Dorna Candrenilor), 3298/142 (CF498 Dorna Candrenilor), 3298/143 parte (CF 1620 Dorna Candrenilor),3298/97 parte ( CF976 Dorna Candrenilor), 3298/152 parte ( CF 1067 Dorna Candrenilor)

**B. Partea II. Proprietari și acte**

Inscrieri privitoare la dreptul de proprietate și alte drepturi reale	Referințe
/	
Act Normativ nr. 7, din 13/03/1996 emis de PARLAMENTUL ROMANIEI;	
B1	A1
Inscrierea provizorie, drept de PROPRIETATE, dobandit prin Lege, cota actuala 1/1, cota initiala 1/1 1) COMUNA POIANA STAMPEI, CIF:5021250	

**C. Partea III. SARCINI .**

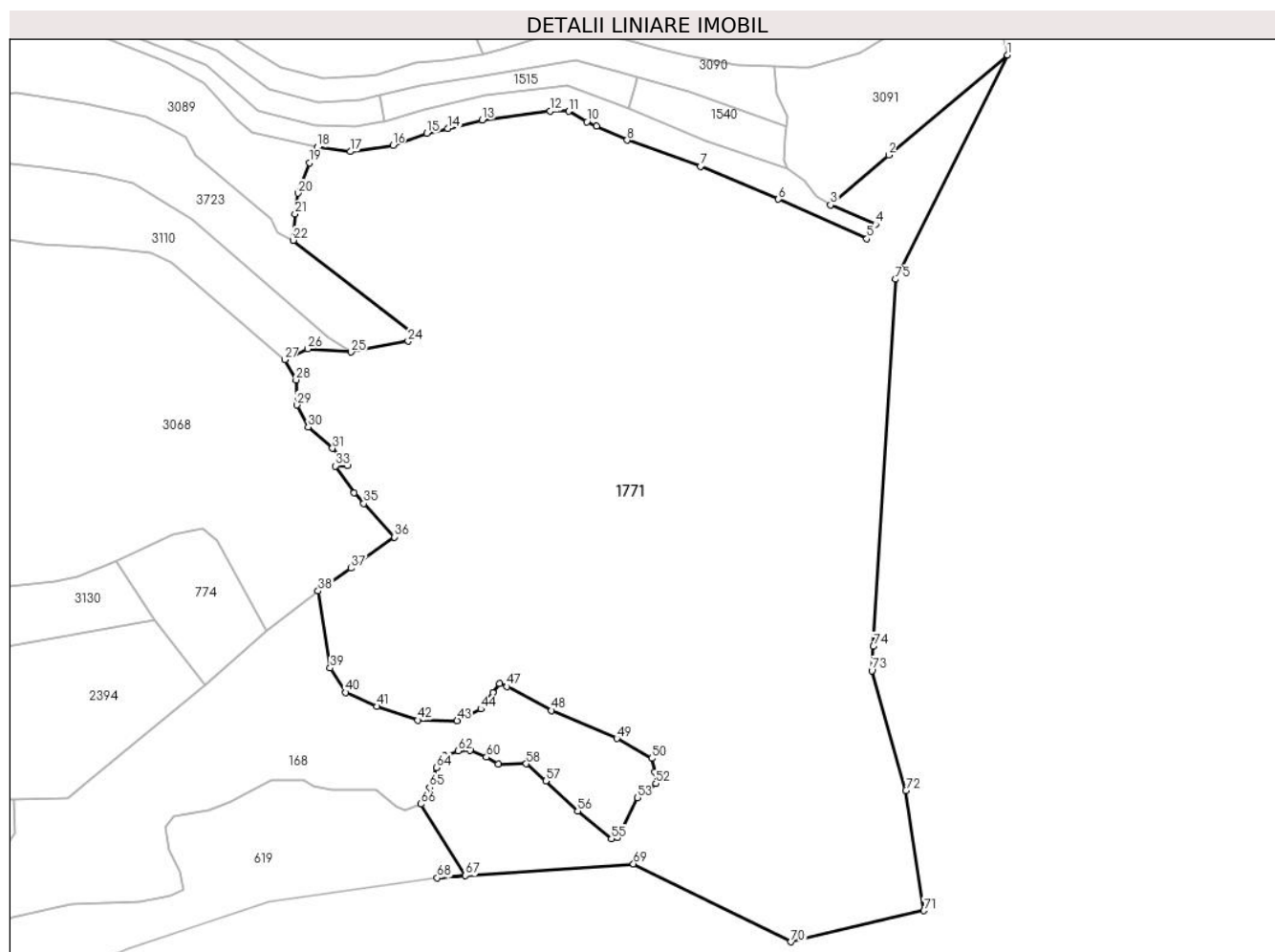
Inscrieri privind dezmembramintele dreptului de proprietate, drepturi reale de garanție și sarcini	Referințe
NU SUNT	

## Anexa Nr. 1 La Partea I

## Teren

Nr cadastral	Suprafața (mp)*	Observații / Referințe
	155.279	3298/102 parte( CF 499 Dorna Candrenilor), 3298/142 (CF498 Dorna Candrenilor), 3298/143 parte (CF 1620 Dorna Candrenilor),3298/97 parte ( CF976 Dorna Candrenilor), 3298/152 parte ( CF 1067 Dorna Candrenilor)

\* Suprafața este determinată în planul de proiecție Stereo 70.



## Date referitoare la teren

Crt	Categorie folosință	Intravilan	Suprafața (mp)	Tarla	Parcelă	Nr. topo	Observații / Referințe
1	padure	NU	124.385	-	-	-	
2	pasune	NU	30.893	-	-	-	

## Lungime Segmente

1) Valorile lungimilor segmentelor sunt obținute din proiecție în plan.

Punct început	X / Y	Punct sfârșit	X / Y	Lungime segment
1	515.928,939 648.104,138	2	515.853,623 648.040,71	98.466
4	515.845,249 647.996,857	5	515.839,847 647.987,768	10.573
7	515.734,472 648.033,713	8	515.687,973 648.050,173	49.326
10	515.662,437 648.061,82	11	515.650,891 648.068,418	13.298
2	515.853,623 648.040,71	3	515.816,755 648.009,225	48.483
5	515.839,847 647.987,768	6	515.783,83 648.012,776	61.346
8	515.687,973 648.050,173	9	515.668,544 648.059,035	21.355
11	515.650,891 648.068,418	12	515.639,162 648.068,551	11.738
3	515.816,755 648.009,225	4	515.845,249 647.996,857	31.062
6	515.783,83 648.012,776	7	515.734,472 648.033,713	53.615
9	515.668,544 648.059,035	10	515.662,437 648.061,82	6.712
12	515.639,162 648.068,551	13	515.596,173 648.063,049	43.34

Punct început	X / Y	Punct sfârșit	X / Y	Lungime segment	Punct început	X / Y	Punct sfârșit	X / Y	Lungime segment	Punct început	X / Y	Punct sfârșit	X / Y	Lungime segment
13	515.596,173 648.063,049	14	515.574,384 648.057,571	22.467	14	515.574,384 648.057,571	15	515.561,083 648.054,531	13.644	15	515.561,083 648.054,531	16	515.539,53 648.047,034	22.82
16	515.539,53 648.047,034	17	515.512,543 648.042,955	27.294	17	515.512,543 648.042,955	18	515.491,667 648.045,695	21.055	18	515.491,667 648.045,695	19	515.486,587 648.035,788	11.134
19	515.486,587 648.035,788	20	515.479,389 648.016,652	20.445	20	515.479,389 648.016,652	21	515.477,611 648.003,357	13.413	21	515.477,611 648.003,357	22	515.476,493 647.986,724	16.671
22	515.476,493 647.986,724	23	515.552,476 647.927,912	96.085	23	515.552,476 647.927,912	24	515.549,268 647.922,872	5.974	24	515.549,268 647.922,872	25	515.513,072 647.915,999	36.843
25	515.513,072 647.915,999	26	515.485,693 647.918,081	27.458	26	515.485,693 647.918,081	27	515.471,048 647.911,1	16.224	27	515.471,048 647.911,1	28	515.478,264 647.898,305	14.69
28	515.478,264 647.898,305	29	515.478,63 647.882,36	15.949	29	515.478,63 647.882,36	30	515.485,961 647.868,431	15.74	30	515.485,961 647.868,431	31	515.501,23 647.854,985	20.345
31	515.501,23 647.854,985	32	515.510,65 647.843,902	14.545	32	515.510,65 647.843,902	33	515.503,194 647.843,802	7.457	33	515.503,194 647.843,802	34	515.515,102 647.826,828	20.734
34	515.515,102 647.826,828	35	515.521,15 647.820,046	9.087	35	515.521,15 647.820,046	36	515.540,419 647.798,79	28.69	36	515.540,419 647.798,79	37	515.512,994 647.779,035	33.799
37	515.512,994 647.779,035	38	515.492,148 647.764,652	25.326	38	515.492,148 647.764,652	39	515.499,858 647.715,713	49.543	39	515.499,858 647.715,713	40	515.509,602 647.700,284	18.248
40	515.509,602 647.700,284	41	515.529,578 647.691,514	21.816	41	515.529,578 647.691,514	42	515.555,239 647.682,744	27.118	42	515.555,239 647.682,744	43	515.580,25 647.682,419	25.013
43	515.580,25 647.682,419	44	515.595,191 647.689,89	16.705	44	515.595,191 647.689,89	45	515.602,825 647.700,447	13.028	45	515.602,825 647.700,447	46	515.607,047 647.705,806	6.822
46	515.607,047 647.705,806	47	515.611,919 647.704,02	5.189	47	515.611,919 647.704,02	48	515.640,016 647.688,916	31.899	48	515.640,016 647.688,916	49	515.681,43 647.671,213	45.039
49	515.681,43 647.671,213	50	515.703,518 647.658,545	25.463	50	515.703,518 647.658,545	51	515.705,467 647.649,938	8.825	51	515.705,467 647.649,938	52	515.706,116 647.642,629	7.338
52	515.706,116 647.642,629	53	515.694,585 647.633,534	14.686	53	515.694,585 647.633,534	54	515.681,917 647.608,361	28.181	54	515.681,917 647.608,361	55	515.678,02 647.607,549	3.981
55	515.678,02 647.607,549	56	515.656,582 647.625,089	27.699	56	515.656,582 647.625,089	57	515.636,443 647.644,253	27.8	57	515.636,443 647.644,253	58	515.624,1 647.655,135	16.455
58	515.624,1 647.655,135	59	515.606,235 647.654,972	17.866	59	515.606,235 647.654,972	60	515.598,764 647.659,357	8.663	60	515.598,764 647.659,357	61	515.588,37 647.663,742	11.281
61	515.588,37 647.663,742	62	515.580,899 647.663,255	7.487	62	515.580,899 647.663,255	63	515.571,967 647.660,169	9.45	63	515.571,967 647.660,169	64	515.567,095 647.652,699	8.918
64	515.567,095 647.652,699	65	515.562,872 647.640,031	13.353	65	515.562,872 647.640,031	66	515.557,321 647.629,612	11.805	66	515.557,321 647.629,612	67	515.585,556 647.584,343	53.353
67	515.585,556 647.584,343	68	515.567,662 647.582,793	17.961	68	515.567,662 647.582,793	69	515.691,987 647.591,781	124.649	69	515.691,987 647.591,781	70	515.791,792 647.542,333	111.383
70	515.791,792 647.542,333	71	515.876,063 647.562,161	86.572	71	515.876,063 647.562,161	72	515.864,496 647.638,17	76.884	72	515.864,496 647.638,17	73	515.843,015 647.714,179	78.986
73	515.843,015 647.714,179	74	515.843,937 647.729,547	15.396	74	515.843,937 647.729,547	75	515.857,887 647.962,034	232.905	75	515.857,887 647.962,034	1	515.928,939 648.104,138	158.877

\*\* Lungimile segmentelor sunt determinate în planul de proiecție Stereo 70 și sunt rotunjite la 1 milimetru.

\*\*\* Distanța dintre puncte este formată din segmente cumulate ce sunt mai mici decât valoarea 1 milimetru.





**DATE DESPRE IMOBILUL NR. 1776**

Oficiul de Cadastru și Publicitate Imobiliară SUCEAVA  
Biroul de Cadastru și Publicitate Imobiliară Vatra Dornei

**A. Partea I. Descrierea imobilului**

TEREN Necunoscut

Adresa: Loc. Poiana Stampei, Jud. Suceava

Nr. Crt	Nr cadastral Nr. topografic	Suprafața* (mp)	Observații / Referințe
A1	34332	515.844	Sector cadastral:0 Teren neimprejmuit; Imobil traversat de limita unitatilor administrativ-teritoriale Poiana Stampei si Cosna

**Construcții**

Crt	Nr cadastral Nr. topografic	Adresa	Observații / Referințe
A1.1		Loc. Poiana Stampei, Jud. Suceava	Nr. niveluri:1; S. construita la sol:160 mp; S. construita desfasurata:160 mp; Pod
A1.2		Loc. Poiana Stampei, Jud. Suceava	Nr. niveluri:1; S. construita la sol:65 mp; S. construita desfasurata:65 mp; POD
A1.3		Loc. Poiana Stampei, Jud. Suceava	Nr. niveluri:1; S. construita la sol:300 mp; S. construita desfasurata:300 mp; POD
A1.4		Loc. Poiana Stampei, Jud. Suceava	Nr. niveluri:1; S. construita la sol:36 mp; S. construita desfasurata:36 mp; ZID DE SPRIJIN
A1.5		Loc. Poiana Stampei, Jud. Suceava	Nr. niveluri:1; S. construita la sol:40 mp; S. construita desfasurata:40 mp; ZID DE SPRIJIN
A1.6		Loc. Poiana Stampei, Jud. Suceava	Nr. niveluri:1; S. construita la sol:61 mp; S. construita desfasurata:61 mp; ZID DE SPRIJIN
A1.7		Loc. Poiana Stampei, Jud. Suceava	Nr. niveluri:1; S. construita la sol:263 mp; S. construita desfasurata:263 mp; pod
A1.8		Loc. Poiana Stampei, Jud. Suceava	Nr. niveluri:1; S. construita la sol:54 mp; S. construita desfasurata:54 mp; ZID DE SPRIJIN
A1.9		Loc. Poiana Stampei, Jud. Suceava	Nr. niveluri:1; S. construita la sol:41 mp; S. construita desfasurata:41 mp; podet
A1.10		Loc. Poiana Stampei, Jud. Suceava	Nr. niveluri:1; S. construita la sol:210 mp; S. construita desfasurata:210 mp; pod
A1.11		Loc. Poiana Stampei, Jud. Suceava	Nr. niveluri:1; S. construita la sol:51 mp; S. construita desfasurata:51 mp; ZID DE SPRIJIN
A1.12		Loc. Poiana Stampei, Jud. Suceava	Nr. niveluri:1; S. construita la sol:111 mp; S. construita desfasurata:111 mp; ZID DE SPRIJIN
A1.13		Loc. Poiana Stampei, Jud. Suceava	Nr. niveluri:1; S. construita la sol:122 mp; S. construita desfasurata:122 mp; ZID DE SPRIJIN
A1.14		Loc. Poiana Stampei, Jud. Suceava	Nr. niveluri:1; S. construita la sol:52 mp; S. construita desfasurata:52 mp; ZID DE SPRIJIN
A1.15		Loc. Poiana Stampei, Jud. Suceava	Nr. niveluri:1; S. construita la sol:68 mp; S. construita desfasurata:68 mp; pod
A1.16		Loc. Poiana Stampei, Jud. Suceava	Nr. niveluri:1; S. construita la sol:181 mp; S. construita desfasurata:181 mp; pod
A1.17		Loc. Poiana Stampei, Jud. Suceava	Nr. niveluri:1; S. construita la sol:145 mp; S. construita desfasurata:145 mp; pod
A1.18		Loc. Poiana Stampei, Jud. Suceava	Nr. niveluri:1; S. construita la sol:102 mp; S. construita desfasurata:102 mp; pod
A1.19		Loc. Poiana Stampei, Jud. Suceava	Nr. niveluri:1; S. construita la sol:135 mp; S. construita desfasurata:135 mp; pod
A1.20	34332-C1	Loc. Poiana Stampei, Jud. Suceava	Nr. niveluri:1; S. construita la sol:166 mp; S. construita desfasurata:166 mp; Pod din beton, construit in anul 1965.
A1.21		Loc. Poiana Stampei, Jud. Suceava	Nr. niveluri:1; S. construita la sol:183 mp; S. construita desfasurata:183 mp; pod
A1.22		Loc. Poiana Stampei, Jud. Suceava	Nr. niveluri:1; S. construita la sol:109 mp; S. construita desfasurata:109 mp; pod

**B. Partea II. Proprietari și acte**

Inscrieri privitoare la dreptul de proprietate și alte drepturi reale	Referințe
<b>19214 / 19/11/2021</b>	
Act Normativ nr. 1705, din 29/11/2006 emis de Guvernul Romaniei (HG ; act normativ nr Anexa 12 Inventarul bunurilor din domeniul public al statului din 29.11.2006, emis de Guvernul României;act administrativ nr 10215 din 18.11.2021, emis de Administratia Nationala Apele Romane);	
B1 Intabulare, drept de PROPRIETATE, dobandit prin Lege, cota actuala 1/1, cota initiala 1/1	A1

Inscrieri privitoare la dreptul de proprietate și alte drepturi reale		Referințe
	1) <b>STATUL ROMÂN</b> , CIF:0007777, - DOMENIUL PUBLIC	
B2	Intabulare, drept de ADMINISTRARE, dobandit prin Lege, cota actuala 1/1, cota initiala 1/1	A1
	1) <b>ADMINISTRAȚIA NAȚIONALĂ APELE ROMANE</b> , CIF:18207646	
Act Normativ nr. HG 787, din 26/10/2017 emis de Guvernul Romaniei (HG 787 din 26-10-2017 ; act administrativ nr 8477 din 19.11.2021, emis de Comuna Poiana Stampei;act normativ nr HG 496 din 09.07.2019, emis de Guvernul Romaniei;act administrativ nr 13341 din 22.11.2017, emis de Romsilva RA);		
B3	Intabulare, drept de PROPRIETATE, dobandit prin Lege, cota actuala 1/1, cota initiala 1/1	A1.20
	1) <b>COMUNA POIANA STAMPEI</b> , CIF:5021250, - DOMENIUL PUBLIC	
<b>6907 / 09/05/2023</b>		
Act Administrativ nr. 9, din 03/05/2023 emis de COMUNA POIANA STAMPEI;		
B4	se notează autorizația de construire nr. 9 din data de 3 mai 2023, emisă de Comuna Poiana Stampei	A1.20
/		
Act Administrativ nr. 2981, din 31/03/2023 emis de PRIMARIA COMUNEI POIANA STAMPEI;		
B5	Intabulare, drept de PROPRIETATE, dobandit prin Lege, cota actuala 1/1, cota initiala 1/1	A1.1, A1.2, A1.3, A1.4, A1.5, A1.6, A1.7, A1.8, A1.9, A1.10, A1.11, A1.12, A1.13, A1.14, A1.15, A1.16, A1.17, A1.18, A1.19, A1.21, A1.22
	1) <b>COMUNA POIANA STAMPEI</b> , CIF:5021250	

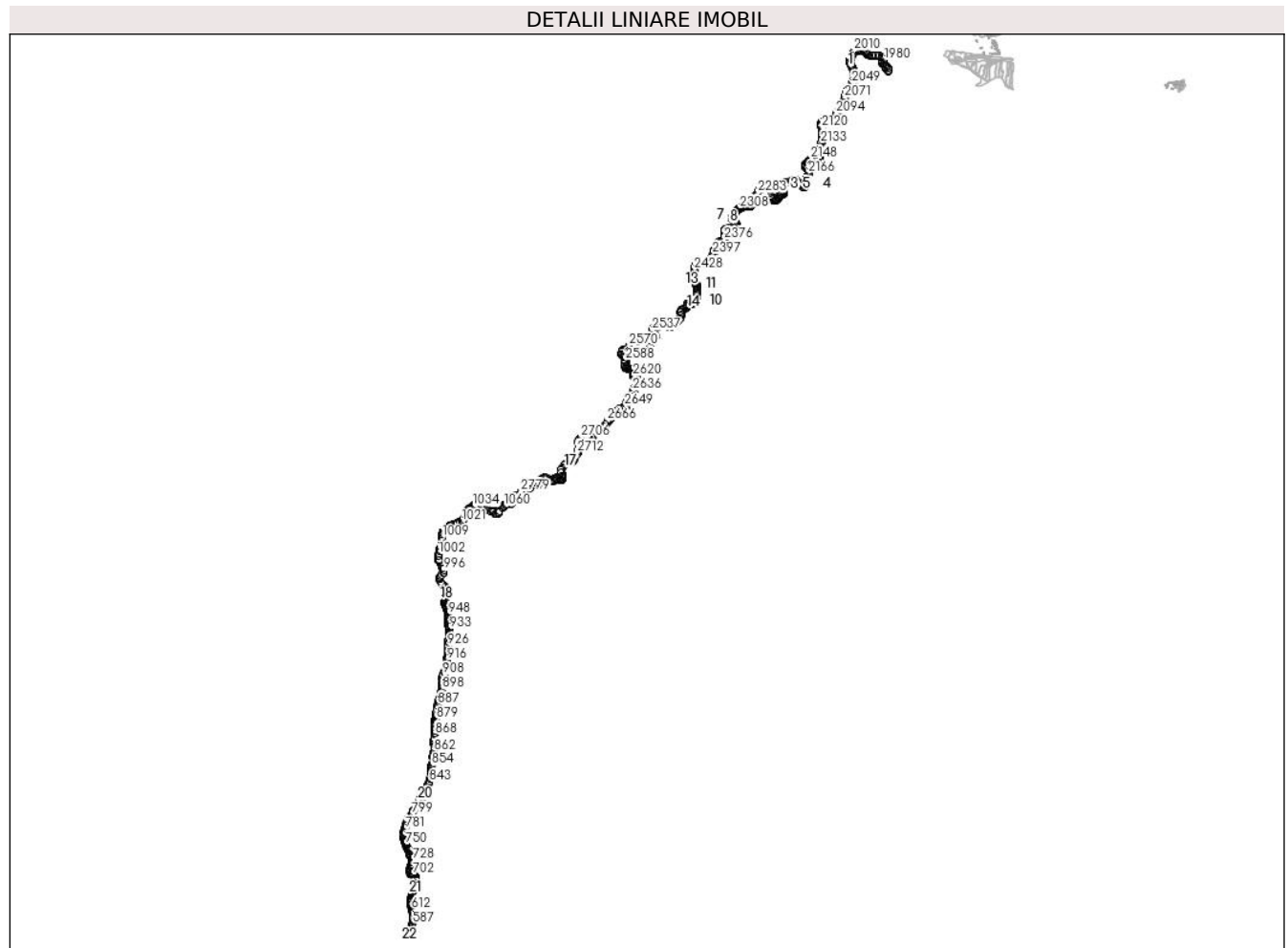
**C. Partea III. SARCINI .**

Inscrieri privind dezmembramintele dreptului de proprietate, drepturi reale de garanție și sarcini	Referințe
NU SUNT	

**Teren**

Nr cadastral	Suprafața (mp)*	Observații / Referințe
34332	515.844	Imobil traversat de limita unitatilor administrativ-teritoriale Poiana Stampei si Cosna

\* Suprafața este determinată in planul de proiecție Stereo 70.



**Date referitoare la teren**

Crt	Categorie folosință	Intravilan	Suprafața (mp)	Tarla	Parcelă	Nr. topo	Observații / Referințe
1	ape curgatoare	NU	256.873	-	-	-	Imobil neimprejmuit
2	ape curgatoare	DA	987	-	-	-	intravilan Praleni
3	ape curgatoare	DA	451	-	-	-	intravilan Poiana Stampei
4	ape curgatoare	DA	565	-	-	-	intravilan Poiana Stampei
5	ape curgatoare	DA	1.315	-	-	-	intravilan Poiana Stampei
6	ape curgatoare	DA	15.595	-	-	-	intravilan Pilugani
7	ape curgatoare	NU	121.086	-	-	-	
8	ape curgatoare	DA	8.112	-	-	-	intravilan Dornisoara
9	ape curgatoare	NU	89.720	-	-	-	
10	ape curgatoare	DA	17.662	-	-	-	intravilan Dornisoara
11	ape curgatoare	DA	288	-	-	-	intravilan Poiana Stampei
12	ape curgatoare	DA	1.043	-	-	-	intravilan Praleni

Crt	Categorie folosință	Intravilan	Suprafața (mp)	Tarla	Parcelă	Nr. topo	Observații / Referințe
13	ape curgătoare	DA	18	-	-	-	intravilan Poiana Stampei
14	ape curgătoare	DA	257	-	-	-	intravilan Poiana Stampei
15	ape curgătoare	DA	24	-	-	-	intravilan Poiana Stampei
16	ape curgătoare	DA	112	-	-	-	intravilan Poiana Stampei
17	ape curgătoare	NU	82	-	-	-	intravilan Pilugani
18	ape curgătoare	DA	28	-	-	-	intravilan Pilugani
19	ape curgătoare	DA	27	-	-	-	intravilan Pilugani
20	ape curgătoare	DA	152	-	-	-	intravilan Pilugani
21	ape curgătoare	DA	20	-	-	-	intravilan Poiana Stampei
22	ape curgătoare	DA	342	-	-	-	intravilan Poiana Stampei
23	ape curgătoare	DA	31	-	-	-	intravilan Poiana Stampei
24	ape curgătoare	DA	291	-	-	-	intravilan Pilugani
25	ape curgătoare	DA	5	-	-	-	intravilan Poiana Stampei
26	ape curgătoare	DA	30	-	-	-	intravilan Poiana Stampei
27	ape curgătoare	DA	252	-	-	-	intravilan Poiana Stampei
28	ape curgătoare	DA	16	-	-	-	intravilan Pilugani
29	ape curgătoare	DA	57	-	-	-	intravilan Dornisoara
30	ape curgătoare	DA	37	-	-	-	intravilan Dornisoara
31	ape curgătoare	DA	220	-	-	-	intravilan Dornisoara
32	ape curgătoare	DA	13	-	-	-	intravilan Poiana Stampei
33	ape curgătoare	DA	133	-	-	-	intravilan Dornisoara

## Date referitoare la construcții

Crt	Număr	Destinație construcție	Supraf. (mp)	Situație juridică	Observații / Referințe
A1.1		construcții industriale și edilitare	160	Cu acte	Nr. niveluri:1; S. construită la sol:160 mp; S. construită desfasurată:160 mp; Pod
A1.2		construcții industriale și edilitare	65	Cu acte	Nr. niveluri:1; S. construită la sol:65 mp; S. construită desfasurată:65 mp; POD
A1.3		construcții industriale și edilitare	300	Cu acte	Nr. niveluri:1; S. construită la sol:300 mp; S. construită desfasurată:300 mp; POD
A1.4		construcții industriale și edilitare	36	Cu acte	Nr. niveluri:1; S. construită la sol:36 mp; S. construită desfasurată:36 mp; ZID DE SPRIJIN
A1.5		construcții industriale și edilitare	40	Cu acte	Nr. niveluri:1; S. construită la sol:40 mp; S. construită desfasurată:40 mp; ZID DE SPRIJIN
A1.6		construcții industriale și edilitare	61	Cu acte	Nr. niveluri:1; S. construită la sol:61 mp; S. construită desfasurată:61 mp; ZID DE SPRIJIN
A1.7		construcții industriale și edilitare	263	Cu acte	Nr. niveluri:1; S. construită la sol:263 mp; S. construită desfasurată:263 mp; pod
A1.8		construcții industriale și edilitare	54	Cu acte	Nr. niveluri:1; S. construită la sol:54 mp; S. construită desfasurată:54 mp; ZID DE SPRIJIN

Crt	Număr	Destinație construcție	Supraf. (mp)	Situație juridică	Observații / Referințe
A1.9		construcții industriale și edilitare	41	Cu acte	Nr. niveluri:1; S. construită la sol:41 mp; S. construită desfasurată:41 mp; podet
A1.10		construcții industriale și edilitare	210	Cu acte	Nr. niveluri:1; S. construită la sol:210 mp; S. construită desfasurată:210 mp; pod
A1.11		construcții industriale și edilitare	51	Cu acte	Nr. niveluri:1; S. construită la sol:51 mp; S. construită desfasurată:51 mp; ZID DE SPRIJIN
A1.12		construcții industriale și edilitare	111	Cu acte	Nr. niveluri:1; S. construită la sol:111 mp; S. construită desfasurată:111 mp; ZID DE SPRIJIN
A1.13		construcții industriale și edilitare	122	Cu acte	Nr. niveluri:1; S. construită la sol:122 mp; S. construită desfasurată:122 mp; ZID DE SPRIJIN
A1.14		construcții industriale și edilitare	52	Cu acte	Nr. niveluri:1; S. construită la sol:52 mp; S. construită desfasurată:52 mp; ZID DE SPRIJIN
A1.15		construcții industriale și edilitare	68	Cu acte	Nr. niveluri:1; S. construită la sol:68 mp; S. construită desfasurată:68 mp; pod
A1.16		construcții industriale și edilitare	181	Cu acte	Nr. niveluri:1; S. construită la sol:181 mp; S. construită desfasurată:181 mp; pod
A1.17		construcții industriale și edilitare	145	Cu acte	Nr. niveluri:1; S. construită la sol:145 mp; S. construită desfasurată:145 mp; pod
A1.18		construcții industriale și edilitare	102	Cu acte	Nr. niveluri:1; S. construită la sol:102 mp; S. construită desfasurată:102 mp; pod
A1.19		construcții industriale și edilitare	135	Cu acte	Nr. niveluri:1; S. construită la sol:135 mp; S. construită desfasurată:135 mp; pod
A1.20	34332-C1	construcții industriale și edilitare	166	Cu acte	Nr. niveluri:1; S. construită la sol:166 mp; S. construită desfasurată:166 mp; Pod din beton, construit în anul 1965.
A1.21		construcții industriale și edilitare	183	Cu acte	Nr. niveluri:1; S. construită la sol:183 mp; S. construită desfasurată:183 mp; pod
A1.22		construcții industriale și edilitare	109	Cu acte	Nr. niveluri:1; S. construită la sol:109 mp; S. construită desfasurată:109 mp; pod

**Lungime Segmente**

1) Valorile lungimilor segmentelor sunt obținute din proiecție în plan.

Punct început	X / Y	Punct sfârșit	X / Y	Lungime segment	Punct început	X / Y	Punct sfârșit	X / Y	Lungime segment	Punct început	X / Y	Punct sfârșit	X / Y	Lungime segment
1	508.379,6 643.144,965	2	508.379,165 643.133,139	11.834	2	508.379,165 643.133,139	3	508.379,259 643.120,193	12.946	3	508.379,259 643.120,193	4	508.378,171 643.104,163	16.067
4	508.378,171 643.104,163	5	508.375,303 643.093,109	11.42	5	508.375,303 643.093,109	6	508.368,462 643.084,766	10.789	6	508.368,462 643.084,766	7	508.357,747 643.073,025	15.895
7	508.357,747 643.073,025	8	508.351,842 643.064,173	10.641	8	508.351,842 643.064,173	9	508.342,864 643.063,089	9.043	9	508.342,864 643.063,089	10	508.320,445 643.082,342	29.551
10	508.320,445 643.082,342	11	508.306,91 643.089,384	15.257	11	508.306,91 643.089,384	12	508.300,909 643.092,506	6.765	12	508.300,909 643.092,506	13	508.296,458 643.091,397	4.587
13	508.296,458 643.091,397	14	508.290,65 643.090,708	5.849	14	508.290,65 643.090,708	15	508.285,335 643.089,073	5.561	15	508.285,335 643.089,073	16	508.266,252 643.076,836	22.669
16	508.266,252 643.076,836	17	508.262,683 643.073,018	5.226	17	508.262,683 643.073,018	18	508.258,278 643.066,881	7.554	18	508.258,278 643.066,881	19	508.255,469 643.062,808	4.948
19	508.255,469 643.062,808	20	508.254,767 643.052,555	10.277	20	508.254,767 643.052,555	21	508.234,62 642.992,544	63.303	21	508.234,62 642.992,544	22	508.233,039 642.979,728	12.913
22	508.233,039 642.979,728	23	508.230,055 642.967,614	12.476	23	508.230,055 642.967,614	24	508.221,979 642.951,814	17.744	24	508.221,979 642.951,814	25	508.212,674 642.940,051	14.998
25	508.212,674 642.940,051	26	508.194,416 642.931,449	20.183	26	508.194,416 642.931,449	27	508.166,232 642.926,003	28.705	27	508.166,232 642.926,003	28	508.147,308 642.924,015	19.028

Punct început	X / Y	Punct sfârșit	X / Y	Lungime segment	Punct început	X / Y	Punct sfârșit	X / Y	Lungime segment	Punct început	X / Y	Punct sfârșit	X / Y	Lungime segment
28	508.147,308 642.924,015	29	508.137,05 642.924,807	10.289	29	508.137,05 642.924,807	30	508.127,487 642.925,4	9.581	30	508.127,487 642.925,4	31	508.107,73 642.918,187	21.033
31	508.107,73 642.918,187	32	508.092,909 642.915,171	15.125	32	508.092,909 642.915,171	33	508.079,908 642.908,608	14.564	33	508.079,908 642.908,608	34	508.072,08 642.901,066	10.87
34	508.072,08 642.901,066	35	508.056,456 642.890,119	19.077	35	508.056,456 642.890,119	36	508.037,329 642.870,339	27.515	36	508.037,329 642.870,339	37	508.019,334 642.851,027	26.396
37	508.019,334 642.851,027	38	507.993,682 642.835,489	29.991	38	507.993,682 642.835,489	39	507.982,15 642.830,137	12.713	39	507.982,15 642.830,137	40	507.970,668 642.822,792	13.63
40	507.970,668 642.822,792	41	507.963,766 642.812,176	12.662	41	507.963,766 642.812,176	42	507.963,228 642.798,244	13.942	42	507.963,228 642.798,244	43	507.966,14 642.782,187	16.319
43	507.966,14 642.782,187	44	507.965,593 642.771,407	10.794	44	507.965,593 642.771,407	45	507.956,998 642.760,609	13.801	45	507.956,998 642.760,609	46	507.947,355 642.751,639	13.17
46	507.947,355 642.751,639	47	507.936,044 642.748,688	11.69	47	507.936,044 642.748,688	48	507.923,673 642.750,809	12.552	48	507.923,673 642.750,809	49	507.907,502 642.758,311	17.826
49	507.907,502 642.758,311	50	507.884,047 642.774,767	28.652	50	507.884,047 642.774,767	51	507.861,084 642.790,732	27.967	51	507.861,084 642.790,732	52	507.843,964 642.795,44	17.756
52	507.843,964 642.795,44	53	507.831,099 642.799,149	13.389	53	507.831,099 642.799,149	54	507.819,773 642.797,981	11.386	54	507.819,773 642.797,981	55	507.810,035 642.798,986	9.79
55	507.810,035 642.798,986	56	507.792,662 642.807,143	19.193	56	507.792,662 642.807,143	57	507.785,046 642.810,593	8.361	57	507.785,046 642.810,593	58	507.761,482 642.842,602	39.747
58	507.761,482 642.842,602	59	507.717,78 642.879,562	57.236	59	507.717,78 642.879,562	60	507.708,922 642.882,715	9.402	60	507.708,922 642.882,715	61	507.689,839 642.886,37	19.43
61	507.689,839 642.886,37	62	507.647,144 642.891,483	43.0	62	507.647,144 642.891,483	63	507.625,918 642.893,82	21.354	63	507.625,918 642.893,82	64	507.616,671 642.897,091	9.808
64	507.616,671 642.897,091	65	507.606,003 642.898,818	10.807	65	507.606,003 642.898,818	66	507.596,64 642.903,078	10.287	66	507.596,64 642.903,078	67	507.585,967 642.904,861	10.821
67	507.585,967 642.904,861	68	507.576,209 642.906,007	9.825	68	507.576,209 642.906,007	69	507.568,01 642.910,302	9.256	69	507.568,01 642.910,302	70	507.541,692 642.910,854	26.324
70	507.541,692 642.910,854	71	507.518,348 642.907,899	23.53	71	507.518,348 642.907,899	72	507.507,818 642.902,221	11.963	72	507.507,818 642.902,221	73	507.501,504 642.896,007	8.859
73	507.501,504 642.896,007	74	507.491,482 642.884,681	15.123	74	507.491,482 642.884,681	75	507.485,833 642.881,33	6.568	75	507.485,833 642.881,33	76	507.474,507 642.877,221	12.048
76	507.474,507 642.877,221	77	507.453,761 642.864,493	24.339	77	507.453,761 642.864,493	78	507.434,582 642.852,24	22.759	78	507.434,582 642.852,24	79	507.415,339 642.837,507	24.235
79	507.415,339 642.837,507	80	507.398,356 642.817,039	26.596	80	507.398,356 642.817,039	81	507.382,503 642.794,039	27.934	81	507.382,503 642.794,039	82	507.373,264 642.777,704	18.767
82	507.373,264 642.777,704	83	507.359,006 642.743,161	37.37	83	507.359,006 642.743,161	84	507.358,404 642.726,453	16.719	84	507.358,404 642.726,453	85	507.353,722 642.710,097	17.013
85	507.353,722 642.710,097	86	507.340,656 642.684,537	28.706	86	507.340,656 642.684,537	87	507.327,149 642.658,894	28.983	87	507.327,149 642.658,894	88	507.308,749 642.631,489	33.009
88	507.308,749 642.631,489	89	507.297,757 642.622,636	14.114	89	507.297,757 642.622,636	90	507.279,316 642.610,77	21.929	90	507.279,316 642.610,77	91	507.268,193 642.606,508	11.912
91	507.268,193 642.606,508	92	507.263,048 642.605,896	5.181	92	507.263,048 642.605,896	93	507.253,565 642.603,186	9.863	93	507.253,565 642.603,186	94	507.240,838 642.598,958	13.411
94	507.240,838 642.598,958	95	507.237,188 642.594,745	5.574	95	507.237,188 642.594,745	96	507.231,174 642.587,93	9.089	96	507.231,174 642.587,93	97	507.203,913 642.567,083	34.319
97	507.203,913 642.567,083	98	507.189,882 642.562,072	14.899	98	507.189,882 642.562,072	99	507.172,342 642.562,473	17.545	99	507.172,342 642.562,473	100	507.157,208 642.561,972	15.142
100	507.157,208 642.561,972	101	507.145,203 642.558,415	12.521	101	507.145,203 642.558,415	102	507.136,787 642.551,847	10.676	102	507.136,787 642.551,847	103	507.120,35 642.545,111	17.764
103	507.120,35 642.545,111	104	507.104,596 642.542,186	16.023	104	507.104,596 642.542,186	105	507.096,54 642.540,288	8.277	105	507.096,54 642.540,288	106	507.089,766 642.534,335	9.018
106	507.089,766 642.534,335	107	507.080,045 642.527,558	11.85	107	507.080,045 642.527,558	108	507.068,499 642.522,747	12.508	108	507.068,499 642.522,747	109	507.057,033 642.516,413	13.099
109	507.057,033 642.516,413	110	507.043,021 642.506,152	17.367	110	507.043,021 642.506,152	111	507.026,344 642.495,375	19.856	111	507.026,344 642.495,375	112	507.016,695 642.485,136	14.069
112	507.016,695 642.485,136	113	507.006,111 642.477,311	13.163	113	507.006,111 642.477,311	114	506.991,358 642.468,715	17.075	114	506.991,358 642.468,715	115	506.981,856 642.458,97	13.611
115	506.981,856 642.458,97	116	506.970,182 642.449,605	14.966	116	506.970,182 642.449,605	117	506.959,009 642.436,558	17.177	117	506.959,009 642.436,558	118	506.950,542 642.428,912	11.408
118	506.950,542 642.428,912	119	506.947,258 642.424,345	5.625	119	506.947,258 642.424,345	120	506.942,4 642.417,321	8.54	120	506.942,4 642.417,321	121	506.931,822 642.398,242	21.815
121	506.931,822 642.398,242	122	506.928,134 642.384,852	13.889	122	506.928,134 642.384,852	123	506.925,648 642.375,792	9.395	123	506.925,648 642.375,792	124	506.921,292 642.357,489	18.814
124	506.921,292 642.357,489	125	506.919,291 642.349,689	8.053	125	506.919,291 642.349,689	126	506.914,961 642.333,285	16.966	126	506.914,961 642.333,285	127	506.912,446 642.314,657	18.797

Punct început	X / Y	Punct sfârșit	X / Y	Lungime segment	Punct început	X / Y	Punct sfârșit	X / Y	Lungime segment	Punct început	X / Y	Punct sfârșit	X / Y	Lungime segment
127	506.912,446 642.314,657	128	506.910,753 642.307,011	7.831	128	506.910,753 642.307,011	129	506.911,502 642.293,764	13.268	129	506.911,502 642.293,764	130	506.912,323 642.278,062	15.723
130	506.912,323 642.278,062	131	506.913,601 642.256,302	21.797	131	506.913,601 642.256,302	132	506.917,711 642.228,701	27.905	132	506.917,711 642.228,701	133	506.918,299 642.199,926	28.781
133	506.918,299 642.199,926	134	506.912,247 642.178,507	22.258	134	506.912,247 642.178,507	135	506.909,271 642.164,806	14.02	135	506.909,271 642.164,806	136	506.902,944 642.146,5	19.369
136	506.902,944 642.146,5	137	506.896,53 642.131,106	16.677	137	506.896,53 642.131,106	138	506.889,554 642.124,05	9.922	138	506.889,554 642.124,05	139	506.886,253 642.119,669	5.485
139	506.886,253 642.119,669	140	506.882,745 642.110,449	9.865	140	506.882,745 642.110,449	141	506.882,745 642.099,725	10.724	141	506.882,745 642.099,725	142	506.882,544 642.090,304	9.423
142	506.882,544 642.090,304	143	506.880,748 642.074,764	15.643	143	506.880,748 642.074,764	144	506.875,736 642.060,732	14.9	144	506.875,736 642.060,732	145	506.868,846 642.036,052	25.624
145	506.868,846 642.036,052	146	506.862,958 642.013,752	23.064	146	506.862,958 642.013,752	147	506.858,496 641.998,536	15.857	147	506.858,496 641.998,536	148	506.856,659 641.990,832	7.92
148	506.856,659 641.990,832	149	506.855,532 641.970,912	19.952	149	506.855,532 641.970,912	150	506.855,031 641.955,252	15.668	150	506.855,031 641.955,252	151	506.855,933 641.941,574	13.708
151	506.855,933 641.941,574	152	506.857,921 641.922,908	18.772	152	506.857,921 641.922,908	153	506.862,61 641.901,077	22.329	153	506.862,61 641.901,077	154	506.864,214 641.890,333	10.863
154	506.864,214 641.890,333	155	506.858,463 641.887,442	6.437	155	506.858,463 641.887,442	156	506.857,138 641.886,788	1.478	156	506.857,138 641.886,788	157	506.857,782 641.881,81	5.019
157	506.857,782 641.881,81	158	506.862,132 641.882,477	4.401	158	506.862,132 641.882,477	159	506.866,777 641.882,519	4.645	159	506.866,777 641.882,519	160	506.870,058 641.877,696	5.833
160	506.870,058 641.877,696	161	506.871,213 641.869,165	8.609	161	506.871,213 641.869,165	162	506.876,306 641.858,17	12.117	162	506.876,306 641.858,17	163	506.890,791 641.837,812	24.985
163	506.890,791 641.837,812	164	506.897,251 641.813,735	24.929	164	506.897,251 641.813,735	165	506.908,15 641.782,154	33.409	165	506.908,15 641.782,154	166	506.922,557 641.749,737	35.474
166	506.922,557 641.749,737	167	506.932,266 641.730,319	21.71	167	506.932,266 641.730,319	168	506.945,329 641.702,593	30.649	168	506.945,329 641.702,593	169	506.950,614 641.679,494	23.696
169	506.950,614 641.679,494	170	506.950,027 641.662,268	17.236	170	506.950,027 641.662,268	171	506.943,958 641.647,586	15.887	171	506.943,958 641.647,586	172	506.930,843 641.636,624	17.093
172	506.930,843 641.636,624	173	506.910,288 641.626,447	22.936	173	506.910,288 641.626,447	174	506.884,948 641.584,639	48.888	174	506.884,948 641.584,639	175	506.876,843 641.568,511	18.05
175	506.876,843 641.568,511	176	506.872,871 641.557,069	12.112	176	506.872,871 641.557,069	177	506.870,936 641.545,868	11.367	177	506.870,936 641.545,868	178	506.870,355 641.537,904	7.985
178	506.870,355 641.537,904	179	506.871,899 641.523,634	14.353	179	506.871,899 641.523,634	180	506.874,085 641.512,937	10.918	180	506.874,085 641.512,937	181	506.885,315 641.489,148	26.306
181	506.885,315 641.489,148	182	506.906,529 641.457,311	38.257	182	506.906,529 641.457,311	183	506.916,839 641.443,915	16.904	183	506.916,839 641.443,915	184	506.936,446 641.423,099	28.596
184	506.936,446 641.423,099	185	506.943,648 641.415,777	10.27	185	506.943,648 641.415,777	186	506.951,002 641.408,3	10.487	186	506.951,002 641.408,3	187	506.970,6 641.390,455	26.505
187	506.970,6 641.390,455	188	506.990,194 641.368,418	29.488	188	506.990,194 641.368,418	189	506.995,25 641.356,421	13.019	189	506.995,25 641.356,421	190	507.001,417 641.329,086	28.022
190	507.001,417 641.329,086	191	507.008,472 641.295,037	34.772	191	507.008,472 641.295,037	192	507.010,978 641.271,484	23.686	192	507.010,978 641.271,484	193	507.007,34 641.254,119	17.742
193	507.007,34 641.254,119	194	507.002,235 641.246,828	8.901	194	507.002,235 641.246,828	195	507.002,051 641.243,787	3.047	195	507.002,051 641.243,787	196	507.001,902 641.241,311	2.48
196	507.001,902 641.241,311	197	506.999,188 641.235,84	6.107	197	506.999,188 641.235,84	198	506.994,039 641.230,927	7.117	198	506.994,039 641.230,927	199	506.989,493 641.224,963	7.499
199	506.989,493 641.224,963	200	506.985,6 641.219,252	6.912	200	506.985,6 641.219,252	201	506.983,098 641.214,185	5.651	201	506.983,098 641.214,185	202	506.981,11 641.205,718	8.697
202	506.981,11 641.205,718	203	506.977,003 641.193,375	13.008	203	506.977,003 641.193,375	204	506.975,72 641.182,804	10.649	204	506.975,72 641.182,804	205	506.979,774 641.170,642	12.82
205	506.979,774 641.170,642	206	506.979,591 641.142,879	27.764	206	506.979,591 641.142,879	207	506.975,87 641.126,459	16.836	207	506.975,87 641.126,459	208	506.972,471 641.117,863	9.244
208	506.972,471 641.117,863	209	506.969,46 641.112,996	5.723	209	506.969,46 641.112,996	210	506.968,836 641.099,555	13.455	210	506.968,836 641.099,555	211	506.969,457 641.084,242	15.326
211	506.969,457 641.084,242	212	506.978,634 641.055,684	29.996	212	506.978,634 641.055,684	213	506.982,698 641.038,379	17.776	213	506.982,698 641.038,379	214	506.997,394 640.989,37	51.165
214	506.997,394 640.989,37	215	507.006,866 640.974,564	17.577	215	507.006,866 640.974,564	216	507.020,183 640.950,793	27.247	216	507.020,183 640.950,793	217	507.024,156 640.938,044	13.354
217	507.024,156 640.938,044	218	507.028,82 640.914,126	24.368	218	507.028,82 640.914,126	219	507.029,844 640.899,391	14.771	219	507.029,844 640.899,391	220	507.028,647 640.856,726	42.682
220	507.028,647 640.856,726	221	507.031,164 640.816,849	39.956	221	507.031,164 640.816,849	222	507.031,465 640.786,968	29.883	222	507.031,465 640.786,968	223	507.031,338 640.751,685	35.283
223	507.031,338 640.751,685	224	507.033,095 640.726,311	25.435	224	507.033,095 640.726,311	225	507.036,785 640.682,9	43.568	225	507.036,785 640.682,9	226	507.041,635 640.650,284	32.975

Punct început	X / Y	Punct sfârşit	X / Y	Lungime segment	Punct început	X / Y	Punct sfârşit	X / Y	Lungime segment	Punct început	X / Y	Punct sfârşit	X / Y	Lungime segment
226	507.041,635 640.650,284	227	507.047,351 640.625,275	25.654	227	507.047,351 640.625,275	228	507.050,076 640.618,259	7.527	228	507.050,076 640.618,259	229	507.055,087 640.612,946	7.303
229	507.055,087 640.612,946	230	507.059,859 640.598,819	14.911	230	507.059,859 640.598,819	231	507.062,681 640.582,911	16.156	231	507.062,681 640.582,911	232	507.061,911 640.573,546	9.397
232	507.061,911 640.573,546	233	507.053,638 640.551,467	23.578	233	507.053,638 640.551,467	234	507.046,522 640.522,302	30.021	234	507.046,522 640.522,302	235	507.044,718 640.503,66	18.729
235	507.044,718 640.503,66	236	507.039,654 640.452,434	51.476	236	507.039,654 640.452,434	237	507.038,025 640.404,827	47.635	237	507.038,025 640.404,827	238	507.026,739 640.367,674	38.829
238	507.026,739 640.367,674	239	507.022,315 640.329,811	38.121	239	507.022,315 640.329,811	240	507.021,064 640.304,597	25.245	240	507.021,064 640.304,597	241	507.028,159 640.268,434	36.852
241	507.028,159 640.268,434	242	507.027,533 640.228,658	39.781	242	507.027,533 640.228,658	243	507.030,096 640.207,3	21.511	243	507.030,096 640.207,3	244	507.033,033 640.182,097	25.374
244	507.033,033 640.182,097	245	507.037,437 640.155,916	26.549	245	507.037,437 640.155,916	246	507.033,522 640.136,34	19.964	246	507.033,522 640.136,34	247	507.021,929 640.108,507	30.151
247	507.021,929 640.108,507	248	507.009,807 640.082,395	28.789	248	507.009,807 640.082,395	249	507.005,865 640.064,778	18.053	249	507.005,865 640.064,778	250	507.002,742 640.004,323	60.536
250	507.002,742 640.004,323	251	507.001,853 639.982,526	21.815	251	507.001,853 639.982,526	252	506.993,209 639.949,953	33.7	252	506.993,209 639.949,953	253	506.979,572 639.909,942	42.271
253	506.979,572 639.909,942	254	506.975,657 639.887,861	22.425	254	506.975,657 639.887,861	255	506.972,369 639.854,661	33.362	255	506.972,369 639.854,661	256	506.962,849 639.832,38	24.23
256	506.962,849 639.832,38	257	506.954,51 639.811,919	22.095	257	506.954,51 639.811,919	258	506.942,619 639.794,959	20.713	258	506.942,619 639.794,959	259	506.932,635 639.762,356	34.097
259	506.932,635 639.762,356	260	506.923,427 639.728,585	35.004	260	506.923,427 639.728,585	261	506.925,112 639.712,975	15.701	261	506.925,112 639.712,975	262	506.927,0 639.703,081	10.073
262	506.927,0 639.703,081	263	506.929,04 639.678,661	24.505	263	506.929,04 639.678,661	264	506.930,002 639.664,55	14.144	264	506.930,002 639.664,55	265	506.924,376 639.637,068	28.052
265	506.924,376 639.637,068	266	506.917,916 639.615,535	22.481	266	506.917,916 639.615,535	267	506.922,223 639.591,653	24.267	267	506.922,223 639.591,653	268	506.923,789 639.572,861	18.857
268	506.923,789 639.572,861	269	506.922,027 639.562,878	10.137	269	506.922,027 639.562,878	270	506.923,593 639.548,979	13.987	270	506.923,593 639.548,979	271	506.920,657 639.528,425	20.763
271	506.920,657 639.528,425	272	506.908,716 639.498,867	31.879	272	506.908,716 639.498,867	273	506.905,858 639.479,547	19.53	273	506.905,858 639.479,547	274	506.902,451 639.457,398	22.41
274	506.902,451 639.457,398	275	506.898,141 639.431,94	25.82	275	506.898,141 639.431,94	276	506.896,838 639.417,709	14.291	276	506.896,838 639.417,709	277	506.892,344 639.390,631	27.448
277	506.892,344 639.390,631	278	506.889,839 639.367,078	23.686	278	506.889,839 639.367,078	279	506.887,032 639.347,334	19.943	279	506.887,032 639.347,334	280	506.881,253 639.334,209	14.341
280	506.881,253 639.334,209	281	506.873,298 639.316,164	19.721	281	506.873,298 639.316,164	282	506.870,371 639.309,02	7.72	282	506.870,371 639.309,02	283	506.865,474 639.298,143	11.929
283	506.865,474 639.298,143	284	506.859,417 639.289,926	10.208	284	506.859,417 639.289,926	285	506.852,289 639.282,841	10.05	285	506.852,289 639.282,841	286	506.840,06 639.231,859	52.428
286	506.840,06 639.231,859	287	506.836,454 639.213,663	18.55	287	506.836,454 639.213,663	288	506.839,944 639.198,679	15.385	288	506.839,944 639.198,679	289	506.840,313 639.191,125	7.563
289	506.840,313 639.191,125	290	506.838,302 639.178,601	12.684	290	506.838,302 639.178,601	291	506.835,608 639.165,452	13.422	291	506.835,608 639.165,452	292	506.834,068 639.159,487	6.161
292	506.834,068 639.159,487	293	506.833,284 639.141,182	18.322	293	506.833,284 639.141,182	294	506.829,212 639.119,571	21.991	294	506.829,212 639.119,571	295	506.826,237 639.102,502	17.326
295	506.826,237 639.102,502	296	506.819,503 639.086,059	17.768	296	506.819,503 639.086,059	297	506.815,588 639.072,278	14.326	297	506.815,588 639.072,278	298	506.805,603 639.022,278	50.987
298	506.805,603 639.022,278	299	506.805,603 639.008,772	13.506	299	506.805,603 639.008,772	300	506.803,645 638.991,937	16.948	300	506.803,645 638.991,937	301	506.803,265 638.979,098	12.845
301	506.803,265 638.979,098	302	506.800,442 638.968,682	10.792	302	506.800,442 638.968,682	303	506.796,761 638.960,096	9.342	303	506.796,761 638.960,096	304	506.795,71 638.957,337	2.952
304	506.795,71 638.957,337	305	506.795,922 638.955,785	1.566	305	506.795,922 638.955,785	306	506.793,922 638.950,183	5.948	306	506.793,922 638.950,183	307	506.793,845 638.949,745	0.445
307	506.793,845 638.949,745	308	506.795,158 638.946,953	3.085	308	506.795,158 638.946,953	309	506.794,76 638.938,661	8.302	309	506.794,76 638.938,661	310	506.790,917 638.930,976	8.592
310	506.790,917 638.930,976	311	506.784,11 638.924,669	9.28	311	506.784,11 638.924,669	312	506.781,945 638.916,972	7.996	312	506.781,945 638.916,972	313	506.781,945 638.908,313	8.659
313	506.781,945 638.908,313	314	506.780,822 638.897,488	10.883	314	506.780,822 638.897,488	315	506.778,337 638.893,319	4.853	315	506.778,337 638.893,319	316	506.774,28 638.887,962	6.72
316	506.774,28 638.887,962	317	506.773,34 638.881,384	6.645	317	506.773,34 638.881,384	318	506.775,689 638.876,06	5.819	318	506.775,689 638.876,06	319	506.782,266 638.871,205	8.175
319	506.782,266 638.871,205	320	506.786,495 638.867,29	5.763	320	506.786,495 638.867,29	321	506.788,217 638.860,4	7.102	321	506.788,217 638.860,4	322	506.785,555 638.834,561	25.976
322	506.785,555 638.834,561	323	506.784,298 638.813,523	21.076	323	506.784,298 638.813,523	324	506.784,674 638.790,973	22.553	324	506.784,674 638.790,973	325	506.784,424 638.769,8	21.174





Punct început	X / Y	Punct sfârșit	X / Y	Lungime segment	Punct început	X / Y	Punct sfârșit	X / Y	Lungime segment	Punct început	X / Y	Punct sfârșit	X / Y	Lungime segment
424	506.213,398 636.741,404	425	506.220,065 636.708,594	33.481	425	506.220,065 636.708,594	426	506.230,002 636.673,1	36.859	426	506.230,002 636.673,1	427	506.249,648 636.616,473	59.938
427	506.249,648 636.616,473	428	506.256,751 636.596,961	20.765	428	506.256,751 636.596,961	429	506.267,96 636.587,091	14.935	429	506.267,96 636.587,091	430	506.272,001 636.577,084	10.792
430	506.272,001 636.577,084	431	506.279,891 636.567,335	12.542	431	506.279,891 636.567,335	432	506.285,471 636.560,215	9.046	432	506.285,471 636.560,215	433	506.295,496 636.542,027	20.768
433	506.295,496 636.542,027	434	506.303,522 636.522,256	21.338	434	506.303,522 636.522,256	435	506.306,458 636.510,315	12.297	435	506.306,458 636.510,315	436	506.306,849 636.484,28	26.038
436	506.306,849 636.484,28	437	506.307,537 636.465,09	19.202	437	506.307,537 636.465,09	438	506.308,392 636.454,708	10.417	438	506.308,392 636.454,708	439	506.313,887 636.439,521	16.151
439	506.313,887 636.439,521	440	506.328,599 636.428,23	18.545	440	506.328,599 636.428,23	441	506.342,647 636.414,695	19.507	441	506.342,647 636.414,695	442	506.359,385 636.387,511	31.924
442	506.359,385 636.387,511	443	506.363,613 636.372,007	16.07	443	506.363,613 636.372,007	444	506.367,685 636.353,685	18.769	444	506.367,685 636.353,685	445	506.368,6 636.326,457	27.243
445	506.368,6 636.326,457	446	506.365,969 636.294,886	31.68	446	506.365,969 636.294,886	447	506.362,085 636.272,335	22.883	447	506.362,085 636.272,335	448	506.353,817 636.256,425	17.93
448	506.353,817 636.256,425	449	506.348,762 636.244,939	12.549	449	506.348,762 636.244,939	450	506.348,5 636.244,203	0.781	450	506.348,5 636.244,203	451	506.339,054 636.227,52	19.172
451	506.339,054 636.227,52	452	506.331,747 636.208,414	20.456	452	506.331,747 636.208,414	453	506.328,091 636.195,008	13.896	453	506.328,091 636.195,008	454	506.324,747 636.185,058	10.497
454	506.324,747 636.185,058	455	506.319,138 636.174,24	12.186	455	506.319,138 636.174,24	456	506.317,699 636.166,184	8.184	456	506.317,699 636.166,184	457	506.315,628 636.145,171	21.115
457	506.315,628 636.145,171	458	506.318,121 636.110,617	34.644	458	506.318,121 636.110,617	459	506.333,926 636.092,522	24.026	459	506.333,926 636.092,522	460	506.348,479 636.075,744	22.21
460	506.348,479 636.075,744	461	506.359,533 636.070,793	12.112	461	506.359,533 636.070,793	462	506.373,645 636.067,947	14.396	462	506.373,645 636.067,947	463	506.374,254 636.067,749	0.64
463	506.374,254 636.067,749	464	506.381,136 636.065,517	7.235	464	506.381,136 636.065,517	465	506.391,79 636.064,035	10.757	465	506.391,79 636.064,035	466	506.399,201 636.060,607	8.165
466	506.399,201 636.060,607	467	506.408,466 636.055,234	10.71	467	506.408,466 636.055,234	468	506.419,622 636.045,913	14.537	468	506.419,622 636.045,913	469	506.431,539 636.029,688	20.131
469	506.431,539 636.029,688	470	506.438,661 636.008,627	22.233	470	506.438,661 636.008,627	471	506.439,588 636.001,771	6.918	471	506.439,588 636.001,771	472	506.440,867 635.978,334	23.472
472	506.440,867 635.978,334	473	506.436,183 635.963,548	15.51	473	506.436,183 635.963,548	474	506.429,722 635.947,049	17.719	474	506.429,722 635.947,049	475	506.424,627 635.936,974	11.29
475	506.424,627 635.936,974	476	506.419,184 635.923,123	14.882	476	506.419,184 635.923,123	477	506.416,399 635.915,949	7.696	477	506.416,399 635.915,949	478	506.413,803 635.906,367	9.927
478	506.413,803 635.906,367	479	506.411,483 635.890,441	16.094	479	506.411,483 635.890,441	480	506.411,085 635.874,429	16.017	480	506.411,085 635.874,429	481	506.411,629 635.863,219	11.223
481	506.411,629 635.863,219	482	506.411,483 635.857,993	5.228	482	506.411,483 635.857,993	483	506.411,075 635.854,01	4.004	483	506.411,075 635.854,01	484	506.409,851 635.847,482	6.642
484	506.409,851 635.847,482	485	506.407,682 635.840,434	7.374	485	506.407,682 635.840,434	486	506.405,133 635.835,694	5.382	486	506.405,133 635.835,694	487	506.401,278 635.831,528	5.676
487	506.401,278 635.831,528	488	506.398,612 635.831,581	2.667	488	506.398,612 635.831,581	489	506.395,318 635.833,02	3.595	489	506.395,318 635.833,02	490	506.390,957 635.829,2	5.797
490	506.390,957 635.829,2	491	506.390,728 635.825,341	3.866	491	506.390,728 635.825,341	492	506.389,131 635.811,804	13.631	492	506.389,131 635.811,804	493	506.383,951 635.800,742	12.215
493	506.383,951 635.800,742	494	506.381,547 635.796,524	4.855	494	506.381,547 635.796,524	495	506.378,406 635.779,123	17.682	495	506.378,406 635.779,123	496	506.375,574 635.761,754	17.598
496	506.375,574 635.761,754	497	506.372,369 635.755,123	7.365	497	506.372,369 635.755,123	498	506.367,315 635.742,535	13.565	498	506.367,315 635.742,535	499	506.361,227 635.726,959	16.724
499	506.361,227 635.726,959	500	506.357,758 635.718,94	8.737	500	506.357,758 635.718,94	501	506.355,201 635.709,438	9.84	501	506.355,201 635.709,438	502	506.355,335 635.699,96	9.479
502	506.355,335 635.699,96	503	506.356,708 635.687,22	12.814	503	506.356,708 635.687,22	504	506.352,773 635.671,695	16.016	504	506.352,773 635.671,695	505	506.349,172 635.662,764	9.63
505	506.349,172 635.662,764	506	506.343,706 635.648,862	14.938	506	506.343,706 635.648,862	507	506.338,744 635.634,711	14.996	507	506.338,744 635.634,711	508	506.334,24 635.618,182	17.132
508	506.334,24 635.618,182	509	506.331,145 635.585,91	32.42	509	506.331,145 635.585,91	510	506.331,676 635.570,217	15.702	510	506.331,676 635.570,217	511	506.334,862 635.558,949	11.71
511	506.334,862 635.558,949	512	506.338,533 635.545,79	13.661	512	506.338,533 635.545,79	513	506.342,722 635.532,28	14.145	513	506.342,722 635.532,28	514	506.342,84 635.530,982	1.303
514	506.342,84 635.530,982	515	506.345,794 635.520,047	11.327	515	506.345,794 635.520,047	516	506.346,243 635.507,458	12.597	516	506.346,243 635.507,458	517	506.347,768 635.489,053	18.468
517	506.347,768 635.489,053	518	506.351,189 635.470,705	18.664	518	506.351,189 635.470,705	519	506.352,88 635.457,197	13.613	519	506.352,88 635.457,197	520	506.353,729 635.442,094	15.127
520	506.353,729 635.442,094	521	506.353,633 635.433,236	8.859	521	506.353,633 635.433,236	522	506.355,049 635.420,847	12.47	522	506.355,049 635.420,847	523	506.364,548 635.396,363	26.262

Punct început	X / Y	Punct sfârșit	X / Y	Lungime segment	Punct început	X / Y	Punct sfârșit	X / Y	Lungime segment	Punct început	X / Y	Punct sfârșit	X / Y	Lungime segment
523	506.364,548 635.396,363	524	506.376,13 635.366,691	31.852	524	506.376,13 635.366,691	525	506.389,089 635.319,969	48.486	525	506.389,089 635.319,969	526	506.387,489 635.310,524	9.58
526	506.387,489 635.310,524	527	506.387,052 635.303,942	6.596	527	506.387,052 635.303,942	528	506.387,229 635.278,635	25.308	528	506.387,229 635.278,635	529	506.389,77 635.243,767	34.96
529	506.389,77 635.243,767	530	506.390,152 635.238,526	5.255	530	506.390,152 635.238,526	531	506.390,254 635.236,306	2.222	531	506.390,254 635.236,306	532	506.389,894 635.218,829	17.481
532	506.389,894 635.218,829	533	506.386,506 635.210,688	8.818	533	506.386,506 635.210,688	534	506.380,32 635.195,678	16.235	534	506.380,32 635.195,678	535	506.375,145 635.181,675	14.929
535	506.375,145 635.181,675	536	506.369,897 635.168,287	14.38	536	506.369,897 635.168,287	537	506.364,156 635.150,682	18.517	537	506.364,156 635.150,682	538	506.360,058 635.141,271	10.265
538	506.360,058 635.141,271	539	506.355,669 635.131,192	10.993	539	506.355,669 635.131,192	540	506.353,791 635.126,285	5.254	540	506.353,791 635.126,285	541	506.337,965 635.099,045	31.504
541	506.337,965 635.099,045	542	506.321,314 635.063,86	38.926	542	506.321,314 635.063,86	543	506.313,502 635.050,703	15.301	543	506.313,502 635.050,703	544	506.309,485 635.042,215	9.391
544	506.309,485 635.042,215	545	506.301,694 635.023,565	20.212	545	506.301,694 635.023,565	546	506.300,486 635.018,369	5.335	546	506.300,486 635.018,369	547	506.298,923 634.997,209	21.218
547	506.298,923 634.997,209	548	506.299,867 634.973,374	23.854	548	506.299,867 634.973,374	549	506.300,541 634.938,004	35.376	549	506.300,541 634.938,004	550	506.297,696 634.935,913	3.531
550	506.297,696 634.935,913	551	506.297,632 634.933,575	2.339	551	506.297,632 634.933,575	552	506.298,083 634.932,223	1.425	552	506.298,083 634.932,223	553	506.300,521 634.928,256	4.656
553	506.300,521 634.928,256	554	506.321,465 634.934,156	21.759	554	506.321,465 634.934,156	555	506.319,696 634.939,188	5.334	555	506.319,696 634.939,188	556	506.318,906 634.941,72	2.652
556	506.318,906 634.941,72	557	506.317,529 634.946,131	4.621	557	506.317,529 634.946,131	558	506.315,502 634.953,954	8.081	558	506.315,502 634.953,954	559	506.314,246 634.963,463	9.592
559	506.314,246 634.963,463	560	506.313,919 634.972,971	9.514	560	506.313,919 634.972,971	561	506.312,788 634.984,071	11.157	561	506.312,788 634.984,071	562	506.311,011 634.988,789	5.042
562	506.311,011 634.988,789	563	506.311,011 634.993,073	4.284	563	506.311,011 634.993,073	564	506.311,181 634.999,042	5.971	564	506.311,181 634.999,042	565	506.309,94 635.006,052	7.119
565	506.309,94 635.006,052	566	506.309,684 635.010,644	4.599	566	506.309,684 635.010,644	567	506.312,089 635.020,519	10.164	567	506.312,089 635.020,519	568	506.312,819 635.023,243	2.82
568	506.312,819 635.023,243	569	506.313,932 635.026,488	3.431	569	506.313,932 635.026,488	570	506.315,23 635.029,583	3.356	570	506.315,23 635.029,583	571	506.316,853 635.033,107	3.88
571	506.316,853 635.033,107	572	506.318,337 635.035,936	3.195	572	506.318,337 635.035,936	573	506.319,682 635.038,254	2.68	573	506.319,682 635.038,254	574	506.322,22 635.042,902	5.296
574	506.322,22 635.042,902	575	506.325,913 635.050,331	8.296	575	506.325,913 635.050,331	576	506.329,533 635.056,885	7.487	576	506.329,533 635.056,885	577	506.335,786 635.068,515	13.204
577	506.335,786 635.068,515	578	506.339,824 635.076,179	8.663	578	506.339,824 635.076,179	579	506.346,698 635.089,002	14.549	579	506.346,698 635.089,002	580	506.349,191 635.095,064	6.555
580	506.349,191 635.095,064	581	506.353,656 635.100,131	6.754	581	506.353,656 635.100,131	582	506.360,877 635.107,208	10.111	582	506.360,877 635.107,208	583	506.366,063 635.119,856	13.67
583	506.366,063 635.119,856	584	506.367,317 635.125,856	6.13	584	506.367,317 635.125,856	585	506.374,071 635.142,79	18.231	585	506.374,071 635.142,79	586	506.375,676 635.147,308	4.795
586	506.375,676 635.147,308	587	506.382,677 635.167,013	20.912	587	506.382,677 635.167,013	588	506.394,651 635.197,178	32.455	588	506.394,651 635.197,178	589	506.401,439 635.216,5	20.48
589	506.401,439 635.216,5	590	506.402,728 635.238,287	21.825	590	506.402,728 635.238,287	591	506.402,995 635.243,239	4.959	591	506.402,995 635.243,239	592	506.402,209 635.251,616	8.414
592	506.402,209 635.251,616	593	506.401,514 635.259,024	7.441	593	506.401,514 635.259,024	594	506.399,902 635.277,761	18.806	594	506.399,902 635.277,761	595	506.400,412 635.291,866	14.114
595	506.400,412 635.291,866	596	506.400,918 635.305,841	13.984	596	506.400,918 635.305,841	597	506.403,128 635.315,316	9.729	597	506.403,128 635.315,316	598	506.400,818 635.325,609	10.549
598	506.400,818 635.325,609	599	506.397,651 635.343,326	17.998	599	506.397,651 635.343,326	600	506.392,438 635.358,27	15.827	600	506.392,438 635.358,27	601	506.392,597 635.366,298	8.03
601	506.392,597 635.366,298	602	506.390,856 635.367,397	2.059	602	506.390,856 635.367,397	603	506.387,723 635.376,276	9.416	603	506.387,723 635.376,276	604	506.385,994 635.380,647	4.701
604	506.385,994 635.380,647	605	506.383,959 635.383,045	3.145	605	506.383,959 635.383,045	606	506.380,225 635.391,879	9.591	606	506.380,225 635.391,879	607	506.375,46 635.403,258	12.336
607	506.375,46 635.403,258	608	506.374,034 635.407,687	4.653	608	506.374,034 635.407,687	609	506.371,954 635.413,183	5.876	609	506.371,954 635.413,183	610	506.370,01 635.419,893	6.986
610	506.370,01 635.419,893	611	506.368,863 635.426,689	6.892	611	506.368,863 635.426,689	612	506.366,511 635.436,907	10.485	612	506.366,511 635.436,907	613	506.364,485 635.468,319	31.477
613	506.364,485 635.468,319	614	506.364,919 635.479,466	11.155	614	506.364,919 635.479,466	615	506.363,318 635.491,494	12.134	615	506.363,318 635.491,494	616	506.363,007 635.493,293	1.826
616	506.363,007 635.493,293	617	506.361,739 635.500,631	7.447	617	506.361,739 635.500,631	618	506.360,718 635.506,187	5.649	618	506.360,718 635.506,187	619	506.359,39 635.512,448	6.4
619	506.359,39 635.512,448	620	506.358,992 635.517,387	4.955	620	506.358,992 635.517,387	621	506.356,592 635.517,06	2.422	621	506.356,592 635.517,06	622	506.355,326 635.524,418	7.466

Punct început	X / Y	Punct sfârşit	X / Y	Lungime segment	Punct început	X / Y	Punct sfârşit	X / Y	Lungime segment	Punct început	X / Y	Punct sfârşit	X / Y	Lungime segment
622	506.355,326 635.524,418	623	506.354,274 635.525,723	1.676	623	506.354,274 635.525,723	624	506.353,745 635.529,144	3.462	624	506.353,745 635.529,144	625	506.353,574 635.531,378	2.241
625	506.353,574 635.531,378	626	506.350,257 635.549,892	18.809	626	506.350,257 635.549,892	627	506.348,611 635.555,786	6.12	627	506.348,611 635.555,786	628	506.348,27 635.560,719	4.945
628	506.348,27 635.560,719	629	506.346,986 635.569,368	8.744	629	506.346,986 635.569,368	630	506.347,169 635.572,312	2.95	630	506.347,169 635.572,312	631	506.351,786 635.574,193	4.985
631	506.351,786 635.574,193	632	506.352,09 635.577,124	2.947	632	506.352,09 635.577,124	633	506.352,789 635.583,468	6.382	633	506.352,789 635.583,468	634	506.354,811 635.589,851	6.696
634	506.354,811 635.589,851	635	506.355,614 635.591,925	2.224	635	506.355,614 635.591,925	636	506.357,766 635.597,484	5.961	636	506.357,766 635.597,484	637	506.359,246 635.598,016	1.573
637	506.359,246 635.598,016	638	506.358,653 635.612,891	14.887	638	506.358,653 635.612,891	639	506.357,986 635.616,228	3.403	639	506.357,986 635.616,228	640	506.357,113 635.620,44	4.302
640	506.357,113 635.620,44	641	506.357,483 635.624,111	3.69	641	506.357,483 635.624,111	642	506.356,92 635.631,994	7.903	642	506.356,92 635.631,994	643	506.358,144 635.636,491	4.661
643	506.358,144 635.636,491	644	506.367,038 635.669,148	33.846	644	506.367,038 635.669,148	645	506.371,201 635.683,204	14.66	645	506.371,201 635.683,204	646	506.369,334 635.688,37	5.493
646	506.369,334 635.688,37	647	506.369,231 635.691,83	3.462	647	506.369,231 635.691,83	648	506.369,829 635.695,195	3.418	648	506.369,829 635.695,195	649	506.370,422 635.699,139	3.988
649	506.370,422 635.699,139	650	506.370,339 635.703,792	4.654	650	506.370,339 635.703,792	651	506.367,997 635.705,023	2.646	651	506.367,997 635.705,023	652	506.369,337 635.710,617	5.752
652	506.369,337 635.710,617	653	506.369,921 635.713,054	2.506	653	506.369,921 635.713,054	654	506.372,352 635.719,516	6.904	654	506.372,352 635.719,516	655	506.373,948 635.723,779	4.552
655	506.373,948 635.723,779	656	506.374,284 635.724,677	0.959	656	506.374,284 635.724,677	657	506.376,61 635.730,889	6.633	657	506.376,61 635.730,889	658	506.380,686 635.739,876	9.868
658	506.380,686 635.739,876	659	506.383,054 635.739,397	2.416	659	506.383,054 635.739,397	660	506.385,677 635.749,475	10.414	660	506.385,677 635.749,475	661	506.387,313 635.757,004	7.705
661	506.387,313 635.757,004	662	506.394,068 635.771,187	15.709	662	506.394,068 635.771,187	663	506.395,094 635.774,61	3.573	663	506.395,094 635.774,61	664	506.397,143 635.783,565	9.186
664	506.397,143 635.783,565	665	506.400,254 635.789,838	7.002	665	506.400,254 635.789,838	666	506.401,776 635.800,466	10.736	666	506.401,776 635.800,466	667	506.405,343 635.809,23	9.462
667	506.405,343 635.809,23	668	506.405,767 635.809,778	0.693	668	506.405,767 635.809,778	669	506.411,163 635.802,627	8.958	669	506.411,163 635.802,627	670	506.414,059 635.808,179	6.262
670	506.414,059 635.808,179	671	506.410,208 635.813,221	6.344	671	506.410,208 635.813,221	672	506.414,835 635.823,322	11.11	672	506.414,835 635.823,322	673	506.417,1 635.832,431	9.386
673	506.417,1 635.832,431	674	506.418,752 635.839,794	7.546	674	506.418,752 635.839,794	675	506.422,438 635.850,777	11.585	675	506.422,438 635.850,777	676	506.423,571 635.854,506	3.897
676	506.423,571 635.854,506	677	506.425,128 635.861,208	6.88	677	506.425,128 635.861,208	678	506.425,433 635.870,841	9.638	678	506.425,433 635.870,841	679	506.424,647 635.873,318	2.599
679	506.424,647 635.873,318	680	506.424,406 635.884,162	10.847	680	506.424,406 635.884,162	681	506.424,538 635.894,523	10.362	681	506.424,538 635.894,523	682	506.427,188 635.909,964	15.667
682	506.427,188 635.909,964	683	506.433,871 635.926,096	17.461	683	506.433,871 635.926,096	684	506.440,964 635.938,333	14.144	684	506.440,964 635.938,333	685	506.444,71 635.942,29	5.449
685	506.444,71 635.942,29	686	506.447,569 635.951,019	9.185	686	506.447,569 635.951,019	687	506.451,525 635.970,353	19.735	687	506.451,525 635.970,353	688	506.453,775 635.978,282	8.242
688	506.453,775 635.978,282	689	506.455,368 635.988,149	9.995	689	506.455,368 635.988,149	690	506.455,335 635.993,628	5.479	690	506.455,335 635.993,628	691	506.454,005 635.996,551	3.211
691	506.454,005 635.996,551	692	506.454,151 636.000,408	3.86	692	506.454,151 636.000,408	693	506.453,856 636.011,47	11.066	693	506.453,856 636.011,47	694	506.450,687 636.023,063	12.018
694	506.450,687 636.023,063	695	506.447,43 636.033,776	11.197	695	506.447,43 636.033,776	696	506.438,252 636.048,194	17.091	696	506.438,252 636.048,194	697	506.430,757 636.057,586	12.016
697	506.430,757 636.057,586	698	506.421,676 636.065,142	11.813	698	506.421,676 636.065,142	699	506.414,578 636.070,202	8.717	699	506.414,578 636.070,202	700	506.406,498 636.074,997	9.396
700	506.406,498 636.074,997	701	506.400,494 636.076,696	6.24	701	506.400,494 636.076,696	702	506.391,923 636.079,83	9.126	702	506.391,923 636.079,83	703	506.384,736 636.084,17	8.396
703	506.384,736 636.084,17	704	506.378,544 636.089,154	7.949	704	506.378,544 636.089,154	705	506.365,07 636.100,032	17.317	705	506.365,07 636.100,032	706	506.352,785 636.104,009	12.913
706	506.352,785 636.104,009	707	506.345,496 636.108,972	8.818	707	506.345,496 636.108,972	708	506.339,177 636.113,274	7.644	708	506.339,177 636.113,274	709	506.334,256 636.128,763	16.252
709	506.334,256 636.128,763	710	506.331,841 636.145,803	17.21	710	506.331,841 636.145,803	711	506.333,324 636.162,201	16.465	711	506.333,324 636.162,201	712	506.339,418 636.180,15	18.955
712	506.331,841 636.145,803	713	506.349,142 636.199,539	21.691	713	506.349,142 636.199,539	714	506.353,707 636.205,987	7.9	714	506.353,707 636.205,987	715	506.354,184 636.208,53	2.587
715	506.354,184 636.208,53	716	506.358,363 636.220,114	12.315	716	506.358,363 636.220,114	717	506.365,591 636.235,032	16.577	717	506.365,591 636.235,032	718	506.361,684 636.236,393	4.137
718	506.361,684 636.236,393	719	506.366,299 636.249,029	13.452	719	506.366,299 636.249,029	720	506.368,477 636.248,266	2.308	720	506.368,477 636.248,266	721	506.373,892 636.262,494	15.224











Punct început	X / Y	Punct sfârșit	X / Y	Lungime segment	Punct început	X / Y	Punct sfârșit	X / Y	Lungime segment	Punct început	X / Y	Punct sfârșit	X / Y	Lungime segment
1117	508.914,622 643.344,048	1118	508.922,914 643.341,875	8.572	1118	508.922,914 643.341,875	1119	508.950,477 643.336,99	27.993	1119	508.950,477 643.336,99	1120	508.965,318 643.336,713	14.844
1120	508.965,318 643.336,713	1121	508.979,238 643.338,925	14.095	1121	508.979,238 643.338,925	1122	508.999,61 643.344,549	21.134	1122	508.999,61 643.344,549	1123	509.011,963 643.349,711	13.388
1123	509.011,963 643.349,711	1124	509.016,572 643.355,518	7.414	1124	509.016,572 643.355,518	1125	509.017,678 643.363,077	7.639	1125	509.017,678 643.363,077	1126	509.014,913 643.371,19	8.571
1126	509.014,913 643.371,19	1127	509.018,825 643.387,129	16.412	1127	509.018,825 643.387,129	1128	509.023,113 643.389,879	5.094	1128	509.023,113 643.389,879	1129	509.046,417 643.392,386	23.438
1129	509.046,417 643.392,386	1130	509.058,216 643.391,133	11.865	1130	509.058,216 643.391,133	1131	509.085,582 643.379,831	29.608	1131	509.085,582 643.379,831	1132	509.099,339 643.364,579	20.54
1132	509.099,339 643.364,579	1133	509.107,599 643.355,877	11.998	1133	509.107,599 643.355,877	1134	509.121,463 643.352,633	14.238	1134	509.121,463 643.352,633	1135	509.132,599 643.354,034	11.224
1135	509.132,599 643.354,034	1136	509.141,374 643.360,597	10.958	1136	509.141,374 643.360,597	1137	509.153,223 643.372,418	16.737	1137	509.153,223 643.372,418	1138	509.160,303 643.389,749	18.721
1138	509.160,303 643.389,749	1139	509.167,456 643.410,25	21.713	1139	509.167,456 643.410,25	1140	509.167,604 643.423,746	13.497	1140	509.167,604 643.423,746	1141	509.161,594 643.449,377	26.326
1141	509.161,594 643.449,377	1142	509.161,317 643.463,389	14.015	1142	509.161,317 643.463,389	1143	509.157,722 643.475,28	12.423	1143	509.157,722 643.475,28	1144	509.148,553 643.485,668	13.856
1144	509.148,553 643.485,668	1145	509.144,29 643.498,228	13.264	1145	509.144,29 643.498,228	1146	509.141,064 643.509,636	11.855	1146	509.141,064 643.509,636	1147	509.142,059 643.527,439	17.831
1147	509.142,059 643.527,439	1148	509.146,956 643.561,144	34.059	1148	509.146,956 643.561,144	1149	509.158,559 643.589,53	30.666	1149	509.158,559 643.589,53	1150	509.173,132 643.604,22	20.692
1150	509.173,132 643.604,22	1151	509.193,84 643.630,321	33.318	1151	509.193,84 643.630,321	1152	509.215,315 643.651,655	30.271	1152	509.215,315 643.651,655	1153	509.240,907 643.669,009	30.921
1153	509.240,907 643.669,009	1154	509.265,119 643.672,549	24.469	1154	509.265,119 643.672,549	1155	509.289,945 643.675,758	25.033	1155	509.289,945 643.675,758	1156	509.294,476 643.668,867	8.247
1156	509.294,476 643.668,867	1157	509.296,068 643.668,973	1.596	1157	509.296,068 643.668,973	1158	509.301,092 643.670,433	5.232	1158	509.301,092 643.670,433	1159	509.304,704 643.673,748	4.903
1159	509.304,704 643.673,748	1160	509.308,103 643.675,809	3.975	1160	509.308,103 643.675,809	1161	509.312,39 643.676,659	4.37	1161	509.312,39 643.676,659	1162	509.318,553 643.684,309	9.824
1162	509.318,553 643.684,309	1163	509.325,847 643.688,846	8.59	1163	509.325,847 643.688,846	1164	509.336,139 643.696,357	12.741	1164	509.336,139 643.696,357	1165	509.350,082 643.702,333	15.17
1165	509.350,082 643.702,333	1166	509.362,983 643.714,257	17.568	1166	509.362,983 643.714,257	1167	509.377,294 643.737,432	27.238	1167	509.377,294 643.737,432	1168	509.388,565 643.766,687	31.351
1168	509.388,565 643.766,687	1169	509.402,726 643.801,915	37.968	1169	509.402,726 643.801,915	1170	509.420,93 643.828,585	32.29	1170	509.420,93 643.828,585	1171	509.431,725 643.848,481	22.636
1171	509.431,725 643.848,481	1172	509.443,265 643.864,153	19.462	1172	509.443,265 643.864,153	1173	509.448,87 643.880,867	17.629	1173	509.448,87 643.880,867	1174	509.452,407 643.892,423	12.085
1174	509.452,407 643.892,423	1175	509.455,649 643.912,848	20.681	1175	509.455,649 643.912,848	1176	509.457,947 643.931,802	19.093	1176	509.457,947 643.931,802	1177	509.460,645 643.950,694	19.084
1177	509.460,645 643.950,694	1178	509.459,929 643.975,68	24.996	1178	509.459,929 643.975,68	1179	509.458,762 643.998,893	23.242	1179	509.458,762 643.998,893	1180	509.457,506 644.013,539	14.7
1180	509.457,506 644.013,539	1181	509.454,688 644.036,636	23.268	1181	509.454,688 644.036,636	1182	509.454,48 644.041,242	4.611	1182	509.454,48 644.041,242	1183	509.455,486 644.064,385	23.165
1183	509.455,486 644.064,385	1184	509.457,593 644.079,717	15.476	1184	509.457,593 644.079,717	1185	509.460,251 644.089,897	10.521	1185	509.460,251 644.089,897	1186	509.463,169 644.097,484	8.129
1186	509.463,169 644.097,484	1187	509.468,905 644.105,262	9.664	1187	509.468,905 644.105,262	1188	509.478,582 644.117,414	15.534	1188	509.478,582 644.117,414	1189	509.487,984 644.125,753	12.567
1189	509.487,984 644.125,753	1190	509.507,133 644.136,634	22.025	1190	509.507,133 644.136,634	1191	509.523,068 644.140,41	16.376	1191	509.523,068 644.140,41	1192	509.538,083 644.139,782	15.028
1192	509.538,083 644.139,782	1193	509.561,685 644.132,779	24.619	1193	509.561,685 644.132,779	1194	509.586,14 644.126,874	25.158	1194	509.586,14 644.126,874	1195	509.600,137 644.121,897	14.856
1195	509.600,137 644.121,897	1196	509.612,431 644.119,096	12.609	1196	509.612,431 644.119,096	1197	509.624,828 644.117,643	12.482	1197	509.624,828 644.117,643	1198	509.640,722 644.116,11	15.968
1198	509.640,722 644.116,11	1199	509.663,806 644.122,335	23.909	1199	509.663,806 644.122,335	1200	509.690,781 644.138,774	31.589	1200	509.690,781 644.138,774	1201	509.708,64 644.153,856	23.375
1201	509.708,64 644.153,856	1202	509.728,23 644.173,439	27.699	1202	509.728,23 644.173,439	1203	509.734,496 644.183,982	12.264	1203	509.734,496 644.183,982	1204	509.744,438 644.203,491	21.896
1204	509.744,438 644.203,491	1205	509.756,715 644.223,388	23.38	1205	509.756,715 644.223,388	1206	509.768,145 644.238,84	19.22	1206	509.768,145 644.238,84	1207	509.778,94 644.250,905	16.189
1207	509.778,94 644.250,905	1208	509.787,83 644.258,948	11.988	1208	509.787,83 644.258,948	1209	509.802,224 644.262,97	14.945	1209	509.802,224 644.262,97	1210	509.813,23 644.263,816	11.038
1210	509.813,23 644.263,816	1211	509.823,602 644.263,816	10.372	1211	509.823,602 644.263,816	1212	509.837,975 644.261,94	14.495	1212	509.837,975 644.261,94	1213	509.849,221 644.259,367	11.537
1213	509.849,221 644.259,367	1214	509.856,733 644.258,496	7.562	1214	509.856,733 644.258,496	1215	509.864,078 644.258,579	7.345	1215	509.864,078 644.258,579	1216	509.877,606 644.262,604	14.114







Punct început	X / Y	Punct sfârșit	X / Y	Lungime segmen t	Punct început	X / Y	Punct sfârșit	X / Y	Lungime segmen t	Punct început	X / Y	Punct sfârșit	X / Y	Lungime segmen t
1513	512.149,379 647.764,876	1514	512.162,344 647.779,636	19.646	1514	512.162,344 647.779,636	1515	512.175,093 647.798,286	22.591	1515	512.175,093 647.798,286	1516	512.182,254 647.815,809	18.93
1516	512.182,254 647.815,809	1517	512.182,766 647.847,267	31.462	1517	512.182,766 647.847,267	1518	512.186,212 647.864,151	17.232	1518	512.186,212 647.864,151	1519	512.183,554 647.876,154	12.294
1519	512.183,554 647.876,154	1520	512.172,496 647.882,803	12.903	1520	512.172,496 647.882,803	1521	512.164,691 647.890,376	10.875	1521	512.164,691 647.890,376	1522	512.159,513 647.900,018	10.944
1522	512.159,513 647.900,018	1523	512.166,156 647.939,514	40.051	1523	512.166,156 647.939,514	1524	512.166,371 647.953,137	13.625	1524	512.166,371 647.953,137	1525	512.167,562 647.962,926	9.861
1525	512.167,562 647.962,926	1526	512.173,881 647.979,681	17.907	1526	512.173,881 647.979,681	1527	512.180,58 647.991,093	13.233	1527	512.180,58 647.991,093	1528	512.197,238 647.999,631	18.719
1528	512.197,238 647.999,631	1529	512.217,46 648.005,834	21.152	1529	512.217,46 648.005,834	1530	512.232,792 648.010,318	15.974	1530	512.232,792 648.010,318	1531	512.246,127 648.011,925	13.431
1531	512.246,127 648.011,925	1532	512.252,826 648.011,304	6.728	1532	512.252,826 648.011,304	1533	512.260,784 648.010,229	8.03	1533	512.260,784 648.010,229	1534	512.264,071 648.009,785	3.317
1534	512.264,071 648.009,785	1535	512.279,626 648.008,172	15.638	1535	512.279,626 648.008,172	1536	512.303,652 648.007,031	24.053	1536	512.303,652 648.007,031	1537	512.338,577 648.006,059	34.939
1537	512.338,577 648.006,059	1538	512.344,01 648.006,118	5.433	1538	512.344,01 648.006,118	1539	512.351,255 648.007,662	7.408	1539	512.351,255 648.007,662	1540	512.367,659 648.020,145	20.614
1540	512.367,659 648.020,145	1541	512.372,82 648.025,731	7.605	1541	512.372,82 648.025,731	1542	512.377,232 648.033,287	8.75	1542	512.377,232 648.033,287	1543	512.380,893 648.044,863	12.141
1543	512.380,893 648.044,863	1544	512.384,558 648.056,87	12.554	1544	512.384,558 648.056,87	1545	512.381,653 648.070,747	14.178	1545	512.381,653 648.070,747	1546	512.379,913 648.083,111	12.486
1546	512.379,913 648.083,111	1547	512.377,327 648.092,482	9.721	1547	512.377,327 648.092,482	1548	512.372,022 648.104,579	13.209	1548	512.372,022 648.104,579	1549	512.361,226 648.122,231	20.692
1549	512.361,226 648.122,231	1550	512.353,236 648.133,817	14.074	1550	512.353,236 648.133,817	1551	512.350,294 648.137,64	4.824	1551	512.350,294 648.137,64	1552	512.342,934 648.147,206	12.07
1552	512.342,934 648.147,206	1553	512.309,534 648.189,575	53.951	1553	512.309,534 648.189,575	1554	512.300,663 648.198,076	12.287	1554	512.300,663 648.198,076	1555	512.299,584 648.199,831	2.06
1555	512.299,584 648.199,831	1556	512.305,43 648.207,009	9.257	1556	512.305,43 648.207,009	1557	512.310,2 648.207,903	4.853	1557	512.310,2 648.207,903	1558	512.313,156 648.221,543	13.957
1558	512.313,156 648.221,543	1559	512.341,287 648.259,709	47.413	1559	512.341,287 648.259,709	1560	512.352,798 648.278,946	22.418	1560	512.352,798 648.278,946	1561	512.363,029 648.302,004	25.226
1561	512.363,029 648.302,004	1562	512.372,408 648.318,307	18.808	1562	512.372,408 648.318,307	1563	512.379,821 648.327,929	12.146	1563	512.379,821 648.327,929	1564	512.395,873 648.344,742	23.245
1564	512.395,873 648.344,742	1565	512.407,986 648.353,36	14.866	1565	512.407,986 648.353,36	1566	512.439,052 648.371,661	36.056	1566	512.439,052 648.371,661	1567	512.461,427 648.383,715	25.415
1567	512.461,427 648.383,715	1568	512.478,122 648.391,04	18.231	1568	512.478,122 648.391,04	1569	512.501,997 648.399,936	25.479	1569	512.501,997 648.399,936	1570	512.518,045 648.405,182	16.884
1570	512.518,045 648.405,182	1571	512.535,742 648.408,939	18.091	1571	512.535,742 648.408,939	1572	512.548,535 648.408,45	12.802	1572	512.548,535 648.408,45	1573	512.568,839 648.403,132	20.989
1573	512.568,839 648.403,132	1574	512.587,47 648.401,691	18.687	1574	512.587,47 648.401,691	1575	512.606,998 648.397,399	19.994	1575	512.606,998 648.397,399	1576	512.614,605 648.402,969	9.428
1576	512.614,605 648.402,969	1577	512.621,944 648.406,604	8.19	1577	512.621,944 648.406,604	1578	512.629,284 648.410,588	8.352	1578	512.629,284 648.410,588	1579	512.635,226 648.415,761	7.878
1579	512.635,226 648.415,761	1580	512.643,392 648.428,172	14.857	1580	512.643,392 648.428,172	1581	512.647,61 648.437,921	10.622	1581	512.647,61 648.437,921	1582	512.649,467 648.451,902	14.104
1582	512.649,467 648.451,902	1583	512.649,592 648.463,544	11.643	1583	512.649,592 648.463,544	1584	512.652,119 648.480,967	17.605	1584	512.652,119 648.480,967	1585	512.654,491 648.500,942	20.115
1585	512.654,491 648.500,942	1586	512.658,646 648.514,664	14.337	1586	512.658,646 648.514,664	1587	512.657,725 648.522,733	8.121	1587	512.657,725 648.522,733	1588	512.670,791 648.547,265	27.795
1588	512.670,791 648.547,265	1589	512.687,11 648.573,504	30.9	1589	512.687,11 648.573,504	1590	512.694,069 648.581,06	10.272	1590	512.694,069 648.581,06	1591	512.703,123 648.591,728	13.992
1591	512.703,123 648.591,728	1592	512.714,159 648.603,265	15.965	1592	512.714,159 648.603,265	1593	512.725,813 648.612,943	15.149	1593	512.725,813 648.612,943	1594	512.736,828 648.619,746	12.946
1594	512.736,828 648.619,746	1595	512.759,109 648.627,064	23.452	1595	512.759,109 648.627,064	1596	512.769,922 648.636,457	14.323	1596	512.769,922 648.636,457	1597	512.786,96 648.658,083	27.531
1597	512.786,96 648.658,083	1598	512.803,17 648.681,574	28.541	1598	512.803,17 648.681,574	1599	512.809,706 648.699,517	19.096	1599	512.809,706 648.699,517	1600	512.812,473 648.708,773	9.661
1600	512.812,473 648.708,773	1601	512.824,36 648.721,776	17.618	1601	512.824,36 648.721,776	1602	512.832,7 648.723,036	8.435	1602	512.832,7 648.723,036	1603	512.841,98 648.721,743	9.37
1603	512.841,98 648.721,743	1604	512.853,318 648.716,449	12.513	1604	512.853,318 648.716,449	1605	512.861,676 648.711,171	9.885	1605	512.861,676 648.711,171	1606	512.890,806 648.688,99	36.614
1606	512.890,806 648.688,99	1607	512.907,08 648.676,696	20.396	1607	512.907,08 648.676,696	1608	512.921,72 648.663,818	19.498	1608	512.921,72 648.663,818	1609	512.935,651 648.649,499	19.978
1609	512.935,651 648.649,499	1610	512.945,213 648.641,83	12.257	1610	512.945,213 648.641,83	1611	512.956,939 648.633,97	14.117	1611	512.956,939 648.633,97	1612	512.968,766 648.623,382	15.874

Punct început	X / Y	Punct sfârșit	X / Y	Lungime segment	Punct început	X / Y	Punct sfârșit	X / Y	Lungime segment	Punct început	X / Y	Punct sfârșit	X / Y	Lungime segment
161	512.968,766 2	161	512.978,203 3	13.18 8	161	512.978,203 3	161	512.986,291 4	11.12 6	161	512.986,291 4	161	512.994,025 5	13.15 3
161	512.994,025 5	161	513.001,215 6	16.69 7	161	513.001,215 6	161	513.003,806 7	9.944	161	513.003,806 7	161	513.010,025 8	16.33
161	513.010,025 8	161	513.016,352 9	10.46 8	161	513.016,352 9	162	513.022,967 0	8.958	162	513.022,967 0	162	513.031,947 1	12.05 7
162	513.031,947 1	162	513.046,291 2	16.45 3	162	513.046,291 2	162	513.056,53 3	10.7	162	513.056,53 3	162	513.077,352 4	21.05 2
162	513.077,352 4	162	513.092,769 5	15.48 2	162	513.092,769 5	162	513.106,111 6	13.54 2	162	513.106,111 6	162	513.114,198 7	8.582
162	513.114,198 7	162	513.120,307 8	6.979	162	513.120,307 8	162	513.127,038 9	7.734	162	513.127,038 9	163	513.137,186 0	13.08 2
163	513.137,186 0	163	513.145,72 1	13.20 5	163	513.145,72 1	163	513.157,151 2	23.53 1	163	513.157,151 2	163	513.158,979 3	4.19
163	513.158,979 3	163	513.158,924 4	11.77 6	163	513.158,924 4	163	513.161,423 5	16.87 5	163	513.161,423 5	163	513.165,142 6	8.3
163	513.165,142 6	163	513.171,129 7	8.979	163	513.171,129 7	163	513.177,35 8	7.391	163	513.177,35 8	163	513.190,732 9	14.14 3
163	513.190,732 9	164	513.201,532 0	11.10 5	164	513.201,532 0	164	513.222,077 1	20.55	164	513.222,077 1	164	513.232,642 2	11.46 8
164	513.232,642 2	164	513.244,85 3	14.52 2	164	513.244,85 3	164	513.258,398 4	17.09 7	164	513.258,398 4	164	513.262,1 5	7.807
164	513.262,1 5	164	513.263,864 6	5.485	164	513.263,864 6	164	513.264,197 7	4.667	164	513.264,197 7	164	513.264,086 8	6.984
164	513.264,086 8	164	513.263,831 9	13.75 1	164	513.263,831 9	165	513.263,205 0	12.61 3	165	513.263,205 0	165	513.261,33 1	10.64 8
165	513.261,33 3	165	513.257,412 2	19.47 4	165	513.257,412 2	165	513.253,986 3	9.926	165	513.253,986 3	165	513.243,167 4	22.54
165	513.243,167 4	165	513.229,603 5	22.85 8	165	513.229,603 5	165	513.227,584 6	5.815	165	513.227,584 6	165	513.224,01 7	8.158
165	513.224,01 7	165	513.220,403 8	13.55 6	165	513.220,403 8	165	513.221,026 9	8.544	165	513.221,026 9	166	513.225,287 0	9.248
166	513.225,287 0	166	513.231,729 1	10.11 1	166	513.231,729 1	166	513.240,354 2	10.17 3	166	513.240,354 2	166	513.253,756 3	15.80 7
166	513.253,756 3	166	513.264,422 4	11.0	166	513.264,422 4	166	513.269,29 5	5.02	166	513.269,29 5	166	513.283,961 6	15.45 8
166	513.283,961 6	166	513.300,884 7	16.92 3	166	513.300,884 7	166	513.308,461 8	7.657	166	513.308,461 8	166	513.314,832 9	6.43
166	513.314,832 9	167	513.322,511 0	7.701	167	513.322,511 0	167	513.331,461 1	8.957	167	513.331,461 1	167	513.341,377 2	10.05 1
167	513.341,377 2	167	513.349,097 3	8.041	167	513.349,097 3	167	513.355,386 4	6.808	167	513.355,386 4	167	513.357,584 5	2.74
167	513.357,584 5	167	513.362,902 6	6.617	167	513.362,902 6	167	513.372,377 7	10.63 3	167	513.372,377 7	167	513.383,267 8	12.49 9
167	513.383,267 8	167	513.390,351 9	7.505	167	513.390,351 9	168	513.402,838 0	17.16 6	168	513.402,838 0	168	513.415,32 1	15.60 2
168	513.415,32 1	168	513.429,207 2	14.38 3	168	513.429,207 2	168	513.440,597 3	11.41 7	168	513.440,597 3	168	513.452,767 4	12.60 3
168	513.452,767 4	168	513.461,816 5	11.26 5	168	513.461,816 5	168	513.470,866 6	15.41 8	168	513.470,866 6	168	513.477,519 7	15.34 8
168	513.477,519 7	168	513.484,389 8	12.72	168	513.484,389 8	168	513.499,612 9	19.14 3	168	513.499,612 9	169	513.504,164 0	4.859
169	513.504,164 0	169	513.512,123 1	8.207	169	513.512,123 1	169	513.519,614 2	7.68	169	513.519,614 2	169	513.530,196 3	10.83 9
169	513.530,196 3	169	513.535,108 4	4.918	169	513.535,108 4	169	513.539,296 5	6.448	169	513.539,296 5	169	513.543,438 6	6.945
169	513.543,438 6	169	513.549,141 7	6.94	169	513.549,141 7	169	513.555,692 8	10.84	169	513.555,692 8	169	513.565,252 9	15.31 4
169	513.565,252 9	170	513.574,949 0	13.78 2	170	513.574,949 0	170	513.580,439 1	7.802	170	513.580,439 1	170	513.588,952 2	11.08 4
170	513.588,952 2	170	513.604,066 3	17.45 5	170	513.604,066 3	170	513.607,522 4	6.094	170	513.607,522 4	170	513.635,581 5	29.01 3
170	513.635,581 5	170	513.648,823 6	14.46 8	170	513.648,823 6	170	513.651,998 7	5.105	170	513.651,998 7	170	513.659,249 8	10.86 4
170	513.659,249 8	170	513.658,769 9	6.527	170	513.658,769 9	171	513.657,11 0	10.29 3	171	513.657,11 0	171	513.656,157 1	7.995







Punct început	X / Y	Punct sfârșit	X / Y	Lungime segment	Punct început	X / Y	Punct sfârșit	X / Y	Lungime segment	Punct început	X / Y	Punct sfârșit	X / Y	Lungime segment
190	514.479,173 651.089,391	191	514.475,002 651.088,651	4.236	191	514.475,002 651.088,651	191	514.474,145 651.093,343	4.77	191	514.474,145 651.093,343	191	514.476,465 651.093,83	2.371
191	514.476,465 651.093,83	191	514.478,463 651.094,222	2.036	191	514.478,463 651.094,222	191	514.478,798 651.108,482	14.26 4	191	514.478,798 651.108,482	191	514.480,26 651.116,281	7.935
191	514.480,26 651.116,281	191	514.487,382 651.131,593	16.88 7	191	514.487,382 651.131,593	191	514.489,425 651.135,032	4.0	191	514.489,425 651.135,032	191	514.500,966 651.154,454	22.59 2
191	514.500,966 651.154,454	191	514.501,118 651.158,972	4.521	191	514.501,118 651.158,972	192	514.516,06 651.190,863	35.21 8	192	514.516,06 651.190,863	192	514.527,366 651.218,114	29.50 3
192	514.527,366 651.218,114	192	514.535,11 651.234,487	18.11 2	192	514.535,11 651.234,487	192	514.546,1 651.251,161	19.97	192	514.546,1 651.251,161	192	514.564,043 651.270,982	26.73 6
192	514.564,043 651.270,982	192	514.574,688 651.274,881	11.33 7	192	514.574,688 651.274,881	192	514.575,909 651.272,196	2.95	192	514.575,909 651.272,196	192	514.587,767 651.276,605	12.65 1
192	514.587,767 651.276,605	192	514.599,573 651.277,863	11.87 3	192	514.599,573 651.277,863	192	514.617,209 651.282,118	18.14 2	192	514.617,209 651.282,118	193	514.641,114 651.288,926	24.85 6
193	514.641,114 651.288,926	193	514.653,035 651.291,121	12.12 1	193	514.653,035 651.291,121	193	514.670,924 651.292,87	17.97 4	193	514.670,924 651.292,87	193	514.675,204 651.291,765	4.42
193	514.675,204 651.291,765	193	514.696,237 651.286,336	21.72 2	193	514.696,237 651.286,336	193	514.711,295 651.279,453	16.55 7	193	514.711,295 651.279,453	193	514.733,346 651.267,345	25.15 7
193	514.733,346 651.267,345	193	514.749,024 651.254,12	20.51 1	193	514.749,024 651.254,12	193	514.766,175 651.236,131	24.85 5	193	514.766,175 651.236,131	193	514.786,307 651.217,045	27.74 1
193	514.786,307 651.217,045	194	514.802,753 651.206,061	19.77 7	194	514.802,753 651.206,061	194	514.812,179 651.201,523	10.46 1	194	514.812,179 651.201,523	194	514.817,632 651.198,942	6.033
194	514.817,632 651.198,942	194	514.842,086 651.192,184	25.37 1	194	514.842,086 651.192,184	194	514.842,193 651.192,619	0.448	194	514.842,193 651.192,619	194	514.874,136 651.186,538	32.51 7
194	514.874,136 651.186,538	194	514.878,863 651.186,117	4.746	194	514.878,863 651.186,117	194	514.900,928 651.184,154	22.15 2	194	514.900,928 651.184,154	194	514.921,805 651.185,545	20.92 3
194	514.921,805 651.185,545	194	514.940,607 651.184,043	18.86 2	194	514.940,607 651.184,043	195	514.959,697 651.185,406	19.13 9	195	514.959,697 651.185,406	195	514.980,114 651.184,778	20.42 7
195	514.980,114 651.184,778	195	514.999,263 651.184,677	19.14 9	195	514.999,263 651.184,677	195	515.007,62 651.180,41	9.383	195	515.007,62 651.180,41	195	515.046,15 651.145,195	52.19 8
195	515.046,15 651.145,195	195	515.051,476 651.131,735	14.47 5	195	515.051,476 651.131,735	195	515.055,882 651.117,578	14.82 7	195	515.055,882 651.117,578	195	515.060,703 651.100,276	17.96 1
195	515.060,703 651.100,276	195	515.063,337 651.082,12	18.34 6	195	515.063,337 651.082,12	195	515.062,247 651.071,598	10.57 8	195	515.062,247 651.071,598	196	515.055,131 651.064,307	10.18 8
196	515.055,131 651.064,307	196	515.083,669 651.039,928	37.53 3	196	515.083,669 651.039,928	196	515.085,089 651.038,715	1.868	196	515.085,089 651.038,715	196	515.105,571 651.010,395	34.95
196	515.105,571 651.010,395	196	515.119,132 650.984,306	29.40 3	196	515.119,132 650.984,306	196	515.131,312 650.960,171	27.03 4	196	515.131,312 650.960,171	196	515.149,648 650.938,119	28.67 9
196	515.149,648 650.938,119	196	515.167,799 650.931,824	19.21 2	196	515.167,799 650.931,824	196	515.172,537 650.920,035	12.70 5	196	515.172,537 650.920,035	196	515.175,294 650.908,968	11.40 5
196	515.175,294 650.908,968	197	515.182,012 650.908,71	6.723	197	515.182,012 650.908,71	197	515.180,038 650.925,464	16.87	197	515.180,038 650.925,464	197	515.184,681 650.969,079	43.86 1
197	515.184,681 650.969,079	197	515.164,598 650.993,594	31.69 1	197	515.164,598 650.993,594	197	515.144,829 651.015,04	29.16 8	197	515.144,829 651.015,04	197	515.133,056 651.025,254	15.58 6
197	515.133,056 651.025,254	197	515.109,857 651.042,567	28.94 7	197	515.109,857 651.042,567	197	515.097,902 651.060,936	21.91 7	197	515.097,902 651.060,936	197	515.093,574 651.077,036	16.67 2
197	515.093,574 651.077,036	197	515.095,478 651.104,737	27.76 6	197	515.095,478 651.104,737	198	515.096,171 651.114,259	9.547	198	515.096,171 651.114,259	198	515.088,899 651.131,572	18.77 8
198	515.088,899 651.131,572	198	515.071,359 651.161,145	34.38 3	198	515.071,359 651.161,145	198	515.059,586 651.176,657	19.47 4	198	515.059,586 651.176,657	198	515.033,963 651.194,662	31.31 6
198	515.033,963 651.194,662	198	515.017,066 651.199,925	17.69 8	198	515.017,066 651.199,925	198	514.994,49 651.206,712	23.57 4	198	514.994,49 651.206,712	198	514.977,177 651.210,036	17.62 9
198	514.977,177 651.210,036	198	514.950,308 651.207,266	27.01 1	198	514.950,308 651.207,266	198	514.902,643 651.205,921	47.68 4	198	514.902,643 651.205,921	199	514.879,097 651.207,445	23.59 5
199	514.879,097 651.207,445	199	514.839,763 651.208,691	39.35 4	199	514.839,763 651.208,691	199	514.818,572 651.217,971	23.13 4	199	514.818,572 651.217,971	199	514.807,769 651.226,004	13.46 2
199	514.807,769 651.226,004	199	514.798,695 651.235,927	13.44 6	199	514.798,695 651.235,927	199	514.794,111 651.243,96	9.249	199	514.794,111 651.243,96	199	514.782,674 651.259,027	18.91 6
199	514.782,674 651.259,027	199	514.773,108 651.273,913	17.69 5	199	514.773,108 651.273,913	199	514.761,584 651.286,5	17.06 6	199	514.761,584 651.286,5	199	514.743,058 651.299,531	22.65
199	514.743,058 651.299,531	200	514.725,194 651.307,349	19.5	200	514.725,194 651.307,349	200	514.709,239 651.313,447	17.08 1	200	514.709,239 651.313,447	200	514.694,844 651.316,567	14.72 9
200	514.694,844 651.316,567	200	514.681,086 651.317,135	13.77	200	514.681,086 651.317,135	200	514.669,811 651.314,298	11.62 6	200	514.669,811 651.314,298	200	514.644,597 651.307,775	26.04 4
200	514.644,597 651.307,775	200	514.631,124 651.305,825	13.61 3	200	514.631,124 651.305,825	200	514.611,091 651.302,811	20.25 8	200	514.611,091 651.302,811	200	514.594,426 651.298,999	17.09 5

Punct început	X / Y	Punct sfârșit	X / Y	Lungime segment	Punct început	X / Y	Punct sfârșit	X / Y	Lungime segment	Punct început	X / Y	Punct sfârșit	X / Y	Lungime segment
2008	514.594,426 651.298,999	2009	514.558,916 651.292,349	36.127	2009	514.558,916 651.292,349	2010	514.538,357 651.282,827	22.657	2010	514.538,357 651.282,827	2011	514.518,447 651.255,992	33.414
2011	514.518,447 651.255,992	2012	514.494,859 651.216,389	46.095	2012	514.494,859 651.216,389	2013	514.490,458 651.199,884	17.082	2013	514.490,458 651.199,884	2014	514.485,348 651.178,217	22.261
2014	514.485,348 651.178,217	2015	514.476,346 651.148,577	30.977	2015	514.476,346 651.148,577	2016	514.471,14 651.137,07	12.63	2016	514.471,14 651.137,07	2017	514.464,403 651.127,923	11.36
2017	514.464,403 651.127,923	2018	514.457,383 651.118,42	11.815	2018	514.457,383 651.118,42	2019	514.448,837 651.116,703	8.717	2019	514.448,837 651.116,703	2020	514.449,96 651.109,164	7.622
2020	514.449,96 651.109,164	2021	514.456,013 651.096,712	13.845	2021	514.456,013 651.096,712	2022	514.459,326 651.092,401	5.437	2022	514.459,326 651.092,401	2023	514.457,527 651.085,353	7.274
2023	514.457,527 651.085,353	2024	514.452,727 651.084,484	4.878	2024	514.452,727 651.084,484	2025	514.453,652 651.078,938	5.623	2025	514.453,652 651.078,938	2026	514.458,499 651.079,74	4.913
2026	514.458,499 651.079,74	2027	514.459,49 651.074,371	5.46	2027	514.459,49 651.074,371	2028	514.470,669 651.042,906	33.392	2028	514.470,669 651.042,906	2029	514.479,033 651.023,93	20.738
2029	514.479,033 651.023,93	2030	514.482,698 651.017,124	7.73	2030	514.482,698 651.017,124	2031	514.489,815 651.003,88	15.035	2031	514.489,815 651.003,88	2032	514.494,28 650.997,479	7.804
2032	514.494,28 650.997,479	2033	514.496,713 650.992,911	5.176	2033	514.496,713 650.992,911	2034	514.499,703 650.986,327	7.231	2034	514.499,703 650.986,327	2035	514.502,639 650.978,802	8.077
2035	514.502,639 650.978,802	2036	514.506,384 650.970,552	9.06	2036	514.506,384 650.970,552	2037	514.515,47 650.953,55	19.278	2037	514.515,47 650.953,55	2038	514.521,009 650.931,593	22.645
2038	514.521,009 650.931,593	2039	514.524,551 650.918,493	13.57	2039	514.524,551 650.918,493	2040	514.527,173 650.891,301	27.318	2040	514.527,173 650.891,301	2041	514.530,682 650.864,232	27.295
2041	514.530,682 650.864,232	2042	514.533,8 650.861,265	4.304	2042	514.533,8 650.861,265	2043	514.542,531 650.813,491	48.565	2043	514.542,531 650.813,491	2044	514.543,271 650.784,192	29.308
2044	514.543,271 650.784,192	2045	514.532,168 650.755,823	30.464	2045	514.532,168 650.755,823	2046	514.521,115 650.734,98	23.592	2046	514.521,115 650.734,98	2047	514.516,555 650.729,435	7.179
2047	514.516,555 650.729,435	2048	514.503,849 650.703,036	29.298	2048	514.503,849 650.703,036	2049	514.500,419 650.681,404	21.902	2049	514.500,419 650.681,404	2050	514.491,422 650.663,53	20.011
2050	514.491,422 650.663,53	2051	514.477,127 650.651,931	18.409	2051	514.477,127 650.651,931	2052	514.468,965 650.639,927	14.516	2052	514.468,965 650.639,927	2053	514.443,697 650.615,735	34.982
2053	514.443,697 650.615,735	2054	514.430,366 650.600,286	20.406	2054	514.430,366 650.600,286	2055	514.426,038 650.594,626	7.125	2055	514.426,038 650.594,626	2056	514.423,125 650.589,53	5.87
2056	514.423,125 650.589,53	2057	514.419,596 650.588,057	3.824	2057	514.419,596 650.588,057	2058	514.407,799 650.576,033	16.845	2058	514.407,799 650.576,033	2059	514.401,61 650.566,463	11.397
2059	514.401,61 650.566,463	2060	514.396,692 650.556,564	11.053	2060	514.396,692 650.556,564	2061	514.392,163 650.543,682	13.655	2061	514.392,163 650.543,682	2062	514.395,082 650.535,006	9.154
2062	514.395,082 650.535,006	2063	514.394,669 650.527,341	7.676	2063	514.394,669 650.527,341	2064	514.393,871 650.508,365	18.993	2064	514.393,871 650.508,365	2065	514.393,261 650.495,175	13.204
2065	514.393,261 650.495,175	2066	514.388,563 650.484,134	11.999	2066	514.388,563 650.484,134	2067	514.381,267 650.476,196	10.782	2067	514.381,267 650.476,196	2068	514.377,36 650.468,6	8.542
2068	514.377,36 650.468,6	2069	514.371,45 650.457,393	12.67	2069	514.371,45 650.457,393	2070	514.367,904 650.448,742	9.35	2070	514.367,904 650.448,742	2071	514.360,951 650.416,815	32.675
2071	514.360,951 650.416,815	2072	514.357,497 650.392,495	24.564	2072	514.357,497 650.392,495	2073	514.353,999 650.379,786	13.182	2073	514.353,999 650.379,786	2074	514.348,999 650.351,856	28.374
2074	514.348,999 650.351,856	2075	514.345,075 650.339,835	12.645	2075	514.345,075 650.339,835	2076	514.337,521 650.313,805	27.104	2076	514.337,521 650.313,805	2077	514.335,929 650.313,667	1.598
2077	514.335,929 650.313,667	2078	514.334,195 650.307,843	6.077	2078	514.334,195 650.307,843	2079	514.333,029 650.304,404	3.631	2079	514.333,029 650.304,404	2080	514.332,166 650.288,238	16.189
2080	514.332,166 650.288,238	2081	514.331,127 650.276,152	12.131	2081	514.331,127 650.276,152	2082	514.328,454 650.261,483	14.911	2082	514.328,454 650.261,483	2083	514.325,216 650.256,392	6.033
2083	514.325,216 650.256,392	2084	514.311,671 650.240,707	20.724	2084	514.311,671 650.240,707	2085	514.308,905 650.242,27	3.177	2085	514.308,905 650.242,27	2086	514.292,41 650.228,685	21.369
2086	514.292,41 650.228,685	2087	514.273,708 650.213,116	24.334	2087	514.273,708 650.213,116	2088	514.275,262 650.209,137	4.272	2088	514.275,262 650.209,137	2089	514.262,353 650.200,722	15.41
2089	514.262,353 650.200,722	2090	514.258,561 650.199,229	4.075	2090	514.258,561 650.199,229	2091	514.257,373 650.193,332	6.015	2091	514.257,373 650.193,332	2092	514.224,693 650.158,046	48.095
2092	514.224,693 650.158,046	2093	514.211,06 650.135,035	26.746	2093	514.211,06 650.135,035	2094	514.208,198 650.129,752	6.008	2094	514.208,198 650.129,752	2095	514.203,418 650.111,029	19.324
2095	514.203,418 650.111,029	2096	514.195,714 650.087,18	25.062	2096	514.195,714 650.087,18	2097	514.182,509 650.063,273	27.311	2097	514.182,509 650.063,273	2098	514.158,762 650.035,995	36.166
2098	514.158,762 650.035,995	2099	514.142,307 650.018,077	24.327	2099	514.142,307 650.018,077	2100	514.119,064 649.992,567	34.511	2100	514.119,064 649.992,567	2101	514.100,517 649.981,909	21.391
2101	514.100,517 649.981,909	2102	514.088,158 649.978,263	12.886	2102	514.088,158 649.978,263	2103	514.083,743 649.979,239	4.522	2103	514.083,743 649.979,239	2104	514.067,392 649.990,756	20.0
2104	514.067,392 649.990,756	2105	514.047,06 650.015,439	31.979	2105	514.047,06 650.015,439	2106	514.030,269 650.028,609	21.34	2106	514.030,269 650.028,609	2107	514.014,564 650.033,851	16.557

Punct început	X / Y	Punct sfârșit	X / Y	Lungime segment	Punct început	X / Y	Punct sfârșit	X / Y	Lungime segment	Punct început	X / Y	Punct sfârșit	X / Y	Lungime segment
210 7	514.014,564 650.033,851	210 8	514.009,572 650.032,41	5.196	210 8	514.009,572 650.032,41	210 9	514.001,34 650.030,799	8.388	210 9	514.001,34 650.030,799	211 0	513.989,558 650.025,886	12.765
211 0	513.989,558 650.025,886	211 1	513.965,812 650.009,374	28.923	211 1	513.965,812 650.009,374	211 2	513.939,088 649.976,876	42.075	211 2	513.939,088 649.976,876	211 3	513.934,795 649.968,572	9.348
211 3	513.934,795 649.968,572	211 4	513.925,575 649.945,551	24.799	211 4	513.925,575 649.945,551	211 5	513.921,225 649.941,376	6.029	211 5	513.921,225 649.941,376	211 6	513.919,406 649.937,671	4.127
211 6	513.919,406 649.937,671	211 7	513.916,389 649.926,854	11.23	211 7	513.916,389 649.926,854	211 8	513.915,705 649.911,255	15.614	211 8	513.915,705 649.911,255	211 9	513.918,084 649.897,758	13.705
211 9	513.918,084 649.897,758	212 0	513.935,379 649.861,57	40.108	212 0	513.935,379 649.861,57	212 1	513.938,61 649.850,754	11.288	212 1	513.938,61 649.850,754	212 2	513.942,454 649.836,569	14.697
212 2	513.942,454 649.836,569	212 3	513.945,81 649.825,039	12.008	212 3	513.945,81 649.825,039	212 4	513.946,848 649.794,634	30.423	212 4	513.946,848 649.794,634	212 5	513.942,932 649.778,504	16.599
212 5	513.942,932 649.778,504	212 6	513.942,148 649.764,105	14.42	212 6	513.942,148 649.764,105	212 7	513.938,335 649.738,692	25.697	212 7	513.938,335 649.738,692	212 8	513.937,91 649.709,705	28.99
212 8	513.937,91 649.709,705	212 9	513.940,534 649.704,894	5.48	212 9	513.940,534 649.704,894	213 0	513.941,191 649.672,078	32.823	213 0	513.941,191 649.672,078	213 1	513.941,79 649.653,272	18.816
213 1	513.941,79 649.653,272	213 2	513.939,006 649.624,465	28.941	213 2	513.939,006 649.624,465	213 3	513.929,36 649.588,905	36.845	213 3	513.929,36 649.588,905	213 4	513.926,898 649.540,184	48.783
213 4	513.926,898 649.540,184	213 5	513.931,778 649.507,486	33.06	213 5	513.931,778 649.507,486	213 6	513.932,005 649.462,058	45.429	213 6	513.932,005 649.462,058	213 7	513.928,611 649.437,329	24.961
213 7	513.928,611 649.437,329	213 8	513.916,925 649.411,503	28.347	213 8	513.916,925 649.411,503	213 9	513.905,672 649.368,522	44.43	213 9	513.905,672 649.368,522	214 0	513.905,373 649.328,009	40.514
214 0	513.905,373 649.328,009	214 1	513.900,12 649.309,337	19.397	214 1	513.900,12 649.309,337	214 2	513.890,58 649.299,075	14.011	214 2	513.890,58 649.299,075	214 3	513.877,907 649.294,459	13.487
214 3	513.877,907 649.294,459	214 4	513.856,718 649.295,719	21.226	214 4	513.856,718 649.295,719	214 5	513.807,707 649.303,023	49.552	214 5	513.807,707 649.303,023	214 6	513.795,707 649.304,707	12.118
214 6	513.795,707 649.304,707	214 7	513.756,501 649.305,857	39.223	214 7	513.756,501 649.305,857	214 8	513.737,879 649.297,462	20.427	214 8	513.737,879 649.297,462	214 9	513.713,929 649.279,247	30.09
214 9	513.713,929 649.279,247	215 0	513.696,707 649.260,279	25.62	215 0	513.696,707 649.260,279	215 1	513.683,919 649.243,662	20.968	215 1	513.683,919 649.243,662	215 2	513.668,343 649.225,479	23.942
215 2	513.668,343 649.225,479	215 3	513.649,792 649.214,445	21.584	215 3	513.649,792 649.214,445	215 4	513.643,709 649.210,826	7.078	215 4	513.643,709 649.210,826	215 5	513.623,811 649.189,113	29.451
215 5	513.623,811 649.189,113	215 6	513.624,209 649.176,09	13.029	215 6	513.624,209 649.176,09	215 7	513.623,673 649.168,73	7.379	215 7	513.623,673 649.168,73	215 8	513.623,183 649.161,998	6.75
215 8	513.623,183 649.161,998	215 9	513.622,98 649.158,97	3.035	215 9	513.622,98 649.158,97	216 0	513.624,375 649.155,259	3.965	216 0	513.624,375 649.155,259	216 1	513.631,699 649.141,827	15.299
216 1	513.631,699 649.141,827	216 2	513.647,304 649.121,579	25.564	216 2	513.647,304 649.121,579	216 3	513.666,095 649.113,273	20.545	216 3	513.666,095 649.113,273	216 4	513.693,955 649.075,219	47.162
216 4	513.693,955 649.075,219	216 5	513.698,674 649.048,428	27.203	216 5	513.698,674 649.048,428	216 6	513.697,724 649.029,787	18.665	216 6	513.697,724 649.029,787	216 7	513.680,293 649.990,279	43.182
216 7	513.680,293 649.990,279	216 8	513.660,504 648.957,779	38.051	216 8	513.660,504 648.957,779	216 9	513.645,624 648.926,098	35.001	216 9	513.645,624 648.926,098	217 0	513.638,443 648.897,854	29.143
217 0	513.638,443 648.897,854	217 1	513.633,893 648.865,549	32.624	217 1	513.633,893 648.865,549	217 2	513.632,38 648.823,955	41.622	217 2	513.632,38 648.823,955	217 3	513.633,002 648.817,763	6.223
217 3	513.633,002 648.817,763	217 4	513.634,392 648.807,996	9.865	217 4	513.634,392 648.807,996	217 5	513.631,916 648.801,285	7.153	217 5	513.631,916 648.801,285	217 6	513.630,251 648.799,967	2.124
217 6	513.630,251 648.799,967	217 7	513.624,049 648.792,628	9.609	217 7	513.624,049 648.792,628	217 8	513.627,053 648.791,2	3.326	217 8	513.627,053 648.791,2	217 9	513.624,14 648.789,697	3.278
217 9	513.624,14 648.789,697	218 0	513.619,537 648.788,541	4.746	218 0	513.619,537 648.788,541	218 1	513.612,874 648.788,646	6.664	218 1	513.612,874 648.788,646	218 2	513.599,926 648.796,57	15.18
218 2	513.599,926 648.796,57	218 3	513.584,143 648.802,523	16.868	218 3	513.584,143 648.802,523	218 4	513.568,955 648.817,664	21.446	218 4	513.568,955 648.817,664	218 5	513.561,642 648.828,056	12.707
218 5	513.561,642 648.828,056	218 6	513.553,897 648.838,988	13.398	218 6	513.553,897 648.838,988	218 7	513.548,359 648.848,035	10.607	218 7	513.548,359 648.848,035	218 8	513.538,648 648.851,049	10.168
218 8	513.538,648 648.851,049	218 9	513.523,587 648.852,989	15.185	218 9	513.523,587 648.852,989	219 0	513.510,249 648.856,038	13.682	219 0	513.510,249 648.856,038	219 1	513.498,103 648.867,901	16.978
219 1	513.498,103 648.867,901	219 2	513.495,233 648.881,015	13.424	219 2	513.495,233 648.881,015	219 3	513.490,728 648.891,176	11.115	219 3	513.490,728 648.891,176	219 4	513.488,786 648.895,555	4.79
219 4	513.488,786 648.895,555	219 5	513.482,891 648.903,584	9.961	219 5	513.482,891 648.903,584	219 6	513.475,473 648.909,681	9.602	219 6	513.475,473 648.909,681	219 7	513.469,68 648.913,848	7.136
219 7	513.469,68 648.913,848	219 8	513.458,501 648.916,592	11.511	219 8	513.458,501 648.916,592	219 9	513.439,395 648.918,421	19.193	219 9	513.439,395 648.918,421	220 0	513.412,074 648.914,971	27.538
220 0	513.412,074 648.914,971	220 1	513.393,461 648.906,633	20.395	220 1	513.393,461 648.906,633	220 2	513.391,401 648.905,28	2.465	220 2	513.391,401 648.905,28	220 3	513.365,615 648.888,34	30.853
220 3	513.365,615 648.888,34	220 4	513.343,562 648.872,791	26.983	220 4	513.343,562 648.872,791	220 5	513.331,672 648.869,742	12.275	220 5	513.331,672 648.869,742	220 6	513.316,828 648.874,252	15.514

Punct început	X / Y	Punct sfârșit	X / Y	Lungime segment	Punct început	X / Y	Punct sfârșit	X / Y	Lungime segment	Punct început	X / Y	Punct sfârșit	X / Y	Lungime segment
220 6	513.316,828 648.874,252	220 7	513.308,698 648.877,428	8.728	220 7	513.308,698 648.877,428	220 8	513.296,025 648.881,866	13.428	220 8	513.296,025 648.881,866	220 9	513.290,752 648.881,726	5.275
220 9	513.290,752 648.881,726	221 0	513.286,183 648.881,604	4.571	221 0	513.286,183 648.881,604	221 1	513.275,29 648.877,732	11.561	221 1	513.275,29 648.877,732	221 2	513.261,469 648.871,147	15.31
221 2	513.261,469 648.871,147	221 3	513.242,149 648.861,047	21.801	221 3	513.242,149 648.861,047	221 4	513.241,516 648.860,808	0.677	221 4	513.241,516 648.860,808	221 5	513.235,426 648.858,515	6.507
221 5	513.235,426 648.858,515	221 6	513.224,594 648.851,307	13.011	221 6	513.224,594 648.851,307	221 7	513.217,862 648.844,483	9.586	221 7	513.217,862 648.844,483	221 8	513.209,211 648.830,418	16.513
221 8	513.209,211 648.830,418	221 9	513.206,445 648.820,79	10.017	221 9	513.206,445 648.820,79	222 0	513.204,618 648.814,433	6.614	221 9	513.204,618 648.814,433	222 1	513.201,595 648.803,232	11.602
222 1	513.201,595 648.803,232	222 2	513.204,673 648.784,905	18.584	222 2	513.204,673 648.784,905	222 3	513.210,003 648.771,346	14.569	222 2	513.210,003 648.771,346	222 4	513.228,533 648.750,917	27.581
222 4	513.228,533 648.750,917	222 5	513.236,246 648.738,251	14.83	222 5	513.236,246 648.738,251	222 6	513.243,778 648.719,276	20.415	222 5	513.243,778 648.719,276	222 7	513.243,395 648.689,425	29.853
222 7	513.243,395 648.689,425	222 8	513.246,265 648.669,908	19.727	222 8	513.246,265 648.669,908	222 9	513.237,463 648.658,044	14.773	222 9	513.237,463 648.658,044	223 0	513.223,495 648.647,328	17.605
223 0	513.223,495 648.647,328	223 1	513.198,74 648.646,146	24.783	223 1	513.198,74 648.646,146	223 2	513.186,664 648.645,518	12.092	223 0	513.186,664 648.645,518	223 3	513.178,16 648.643,681	8.7
223 3	513.178,16 648.643,681	223 4	513.170,647 648.640,207	8.277	223 4	513.170,647 648.640,207	223 5	513.163,698 648.634,76	8.829	223 5	513.163,698 648.634,76	223 6	513.157,969 648.629,595	7.714
223 6	513.157,969 648.629,595	223 7	513.149,142 648.618,513	14.168	223 7	513.149,142 648.618,513	223 8	513.141,267 648.606,311	14.523	223 6	513.141,267 648.606,311	223 9	513.139,567 648.583,488	22.886
223 9	513.139,567 648.583,488	224 0	513.135,489 648.571,836	12.345	224 0	513.135,489 648.571,836	224 1	513.128,207 648.560,767	13.25	224 0	513.128,207 648.560,767	224 2	513.117,324 648.552,856	13.455
224 2	513.117,324 648.552,856	224 3	513.108,773 648.548,239	9.718	224 3	513.108,773 648.548,239	224 4	513.102,215 648.544,391	7.604	224 2	513.102,215 648.544,391	224 5	513.088,291 648.538,825	14.995
224 5	513.088,291 648.538,825	224 6	513.071,3 648.537,506	17.042	224 6	513.071,3 648.537,506	224 7	513.058,11 648.540,966	13.636	224 5	513.058,11 648.540,966	224 8	513.047,031 648.546,668	12.46
224 8	513.047,031 648.546,668	224 9	513.036,717 648.559,815	16.71	224 9	513.036,717 648.559,815	225 0	513.033,735 648.566,908	7.694	225 0	513.033,735 648.566,908	225 1	513.027,756 648.578,86	13.364
225 1	513.027,756 648.578,86	225 2	513.019,539 648.594,138	17.348	225 2	513.019,539 648.594,138	225 3	513.009,876 648.607,653	16.614	225 1	513.009,876 648.607,653	225 4	513.005,928 648.616,111	9.334
225 4	513.005,928 648.616,111	225 5	512.983,939 648.643,066	34.786	225 5	512.983,939 648.643,066	225 6	512.965,958 648.662,084	26.173	225 4	512.965,958 648.662,084	225 7	512.947,014 648.676,673	23.911
225 7	512.947,014 648.676,673	225 8	512.920,92 648.700,045	35.031	225 8	512.920,92 648.700,045	225 9	512.909,637 648.706,193	12.849	225 7	512.909,637 648.706,193	226 0	512.901,089 648.715,573	12.691
226 0	512.901,089 648.715,573	226 1	512.885,318 648.728,315	20.275	226 1	512.885,318 648.728,315	226 2	512.870,845 648.734,95	15.921	226 0	512.870,845 648.734,95	226 3	512.863,344 648.739,037	8.542
226 3	512.863,344 648.739,037	226 4	512.859,93 648.741,585	4.26	226 4	512.859,93 648.741,585	226 5	512.855,252 648.735,846	7.404	226 3	512.855,252 648.735,846	226 6	512.849,702 648.738,25	6.048
226 6	512.849,702 648.738,25	226 7	512.842,944 648.740,652	7.172	226 7	512.842,944 648.740,652	226 8	512.834,951 648.742,834	8.285	226 6	512.834,951 648.742,834	226 9	512.830,534 648.743,5	4.467
226 9	512.830,534 648.743,5	227 0	512.817,125 648.742,387	13.455	227 0	512.817,125 648.742,387	227 1	512.809,398 648.741,049	7.842	226 9	512.830,534 648.743,5	227 2	512.802,87 648.739,724	6.661
227 2	512.802,87 648.739,724	227 3	512.799,716 648.738,568	3.359	227 3	512.799,716 648.738,568	227 4	512.796,346 648.736,904	3.758	227 1	512.809,398 648.741,049	227 3	512.792,805 648.734,422	4.324
227 5	512.792,805 648.734,422	227 6	512.789,371 648.728,785	6.601	227 6	512.789,371 648.728,785	227 7	512.785,042 648.721,676	8.323	227 4	512.796,346 648.736,904	227 5	512.779,007 648.707,207	15.677
227 8	512.779,007 648.707,207	227 9	512.775,294 648.705,317	4.166	227 9	512.775,294 648.705,317	228 0	512.769,575 648.702,404	6.418	227 7	512.785,042 648.721,676	227 8	512.779,007 648.707,207	15.677
228 1	512.769,624 648.694,073	228 2	512.769,749 648.672,717	21.356	227 8	512.775,294 648.705,317	228 1	512.769,575 648.702,404	6.418	228 0	512.769,575 648.702,404	228 1	512.769,624 648.694,073	8.331
228 4	512.744,225 648.641,033	228 5	512.721,11 648.630,006	25.611	228 1	512.769,749 648.672,717	228 2	512.762,548 648.661,537	13.298	228 1	512.769,624 648.694,073	228 2	512.769,624 648.694,073	8.331
228 7	512.675,64 648.590,443	228 8	512.647,172 648.549,907	49.534	228 4	512.744,225 648.641,033	228 3	512.762,548 648.661,537	13.298	228 2	512.769,624 648.694,073	228 3	512.744,225 648.641,033	27.498
229 0	512.637,678 648.525,744	229 1	512.632,033 648.500,257	26.105	228 5	512.721,11 648.630,006	228 6	512.694,593 648.609,473	33.537	228 3	512.744,225 648.641,033	228 4	512.744,225 648.641,033	27.498
229 3	512.627,963 648.476,184	229 4	512.632,315 648.458,971	17.755	228 7	512.675,64 648.590,443	228 8	512.644,659 648.539,26	10.94	228 4	512.744,225 648.641,033	228 5	512.675,64 648.590,443	26.858
229 6	512.628,714 648.438,466	229 7	512.616,284 648.425,206	18.175	229 0	512.637,678 648.525,744	229 1	512.628,444 648.488,916	11.895	228 5	512.647,172 648.549,907	228 6	512.637,678 648.525,744	15.212
229 9	512.591,484 648.425,079	230 0	512.563,88 648.430,963	28.224	229 3	512.627,963 648.476,184	229 4	512.628,444 648.488,916	11.895	229 1	512.632,033 648.500,257	229 2	512.627,963 648.476,184	12.741
230 2	512.522,032 648.433,592	230 3	512.502,568 648.428,316	20.166	229 6	512.627,963 648.476,184	229 5	512.632,411 648.448,721	10.25	229 4	512.632,315 648.458,971	229 5	512.628,714 648.438,466	10.901
					229 9	512.628,714 648.438,466	229 8	512.607,56 648.423,507	8.888	229 5	512.632,315 648.458,971	229 6	512.628,714 648.438,466	10.901
					230 1	512.563,88 648.430,963	230 2	512.542,841 648.435,78	21.583	229 8	512.607,56 648.423,507	229 9	512.591,484 648.425,079	16.153
					230 3	512.502,568 648.428,316	230 4	512.484,39 648.420,341	19.85	230 1	512.542,841 648.435,78	230 2	512.522,032 648.433,592	20.924
					230 4	512.484,39 648.420,341				230 4	512.484,39 648.420,341	230 5	512.471,872 648.414,85	13.669

Punct început	X / Y	Punct sfârșit	X / Y	Lungime segment	Punct început	X / Y	Punct sfârșit	X / Y	Lungime segment	Punct început	X / Y	Punct sfârșit	X / Y	Lungime segment
2305	512.471,872 648.414,85	2306	512.452,266 648.404,106	22.357	2306	512.452,266 648.404,106	2307	512.439,938 648.396,581	14.443	2307	512.439,938 648.396,581	2308	512.426,472 648.386,926	16.57
2308	512.426,472 648.386,926	2309	512.407,114 648.373,559	23.525	2309	512.407,114 648.373,559	2310	512.398,499 648.367,37	10.608	2310	512.398,499 648.367,37	2311	512.386,815 648.357,666	15.188
2311	512.386,815 648.357,666	2312	512.383,182 648.355,083	4.458	2312	512.383,182 648.355,083	2313	512.380,131 648.352,913	3.744	2313	512.380,131 648.352,913	2314	512.370,491 648.347,972	10.833
2314	512.370,491 648.347,972	2315	512.364,327 648.343,844	7.419	2315	512.364,327 648.343,844	2316	512.355,727 648.333,635	13.349	2316	512.355,727 648.333,635	2317	512.342,858 648.314,133	23.365
2317	512.342,858 648.314,133	2318	512.337,903 648.303,052	12.138	2318	512.337,903 648.303,052	2319	512.326,349 648.282,866	23.259	2319	512.326,349 648.282,866	2320	512.315,619 648.264,119	21.601
2320	512.315,619 648.264,119	2321	512.304,223 648.249,311	18.685	2321	512.304,223 648.249,311	2322	512.294,845 648.237,513	15.071	2322	512.294,845 648.237,513	2323	512.297,049 648.233,186	4.856
2322	512.297,049 648.233,186	2324	512.288,828 648.221,41	14.362	2324	512.288,828 648.221,41	2325	512.284,485 648.225,157	5.736	2325	512.284,485 648.225,157	2326	512.283,648 648.224,282	1.211
2325	512.283,648 648.224,282	2327	512.279,135 648.218,699	7.179	2327	512.279,135 648.218,699	2328	512.278,436 648.217,833	1.113	2328	512.278,436 648.217,833	2329	512.282,687 648.214,031	5.703
2328	512.282,687 648.214,031	2330	512.282,054 648.209,908	4.171	2330	512.282,054 648.209,908	2331	512.280,895 648.204,695	5.34	2331	512.280,895 648.204,695	2332	512.282,306 648.192,235	12.54
2331	512.282,054 648.214,031	2333	512.282,51 648.190,436	1.811	2333	512.282,51 648.190,436	2334	512.281,878 648.183,412	7.052	2334	512.281,878 648.183,412	2335	512.285,552 648.175,515	8.71
2333	512.282,054 648.214,031	2335	512.321,982 648.137,804	52.433	2335	512.321,982 648.137,804	2336	512.343,479 648.109,762	35.334	2336	512.343,479 648.109,762	2337	512.352,955 648.097,095	15.819
2335	512.285,552 648.175,515	2339	512.360,014 648.084,234	14.671	2339	512.360,014 648.084,234	2340	512.360,884 648.081,429	2.937	2340	512.360,884 648.081,429	2341	512.363,108 648.066,248	15.343
2339	512.352,955 648.097,095	2342	512.357,735 648.056,321	11.288	2342	512.357,735 648.056,321	2343	512.352,028 648.047,074	10.866	2343	512.352,028 648.047,074	2344	512.343,244 648.040,321	11.08
2342	512.363,108 648.066,248	2345	512.320,838 648.037,872	22.539	2345	512.320,838 648.037,872	2346	512.300,877 648.036,006	20.048	2346	512.300,877 648.036,006	2347	512.255,781 648.034,881	45.11
2345	512.343,244 648.040,321	2348	512.224,386 648.029,733	31.814	2348	512.224,386 648.029,733	2349	512.183,831 648.014,5	43.321	2349	512.183,831 648.014,5	2350	512.171,639 648.010,164	12.94
2348	512.255,781 648.034,881	2351	512.164,119 648.004,198	9.599	2351	512.164,119 648.004,198	2352	512.150,018 647.984,399	24.307	2352	512.150,018 647.984,399	2353	512.147,595 647.980,886	4.268
2351	512.171,639 648.010,164	2355	512.147,204 647.980,266	0.733	2355	512.147,204 647.980,266	2356	512.144,201 647.973,317	7.57	2356	512.144,201 647.973,317	2357	512.141,311 647.962,507	11.19
2355	512.147,595 647.980,886	2359	512.140,541 647.958,405	4.174	2359	512.140,541 647.958,405	2360	512.139,841 647.955,345	3.139	2360	512.139,841 647.955,345	2361	512.139,396 647.952,312	3.065
2359	512.141,311 647.962,507	2363	512.139,226 647.946,433	5.881	2363	512.139,226 647.946,433	2364	512.144,355 647.934,993	12.537	2364	512.144,355 647.934,993	2365	512.142,096 647.916,082	19.045
2363	512.139,396 647.952,312	2367	512.140,5 647.913,593	2.957	2367	512.140,5 647.913,593	2368	512.140,532 647.909,456	4.137	2368	512.140,532 647.909,456	2369	512.139,557 647.903,748	5.791
2367	512.142,096 647.916,082	2370	512.141,294 647.896,291	7.657	2370	512.141,294 647.896,291	2371	512.141,499 647.888,747	7.547	2371	512.141,499 647.888,747	2372	512.144,6 647.879,99	9.29
2370	512.139,557 647.903,748	2374	512.147,408 647.873,939	6.671	2374	512.147,408 647.873,939	2375	512.151,713 647.865,611	9.375	2375	512.151,713 647.865,611	2376	512.153,7 647.854,567	11.221
2374	512.144,6 647.879,99	2378	512.154,197 647.843,25	11.328	2378	512.154,197 647.843,25	2379	512.153,424 647.833,118	10.161	2379	512.153,424 647.833,118	2380	512.151,366 647.823,174	10.155
2378	512.153,7 647.854,567	2382	512.144,804 647.811,473	13.415	2382	512.144,804 647.811,473	2383	512.138,0 647.799,131	14.093	2383	512.138,0 647.799,131	2384	512.128,916 647.791,133	12.103
2382	512.151,366 647.823,174	2386	512.118,943 647.787,844	10.501	2386	512.118,943 647.787,844	2387	512.100,071 647.782,919	19.504	2387	512.100,071 647.782,919	2388	512.089,683 647.783,436	10.401
2386	512.128,916 647.791,133	2390	512.080,255 647.783,436	9.428	2390	512.080,255 647.783,436	2391	512.069,135 647.781,381	11.308	2391	512.069,135 647.781,381	2392	512.057,652 647.777,15	12.238
2390	512.089,683 647.783,436	2394	512.045,444 647.771,107	13.622	2394	512.045,444 647.771,107	2395	512.039,279 647.764,58	8.978	2395	512.039,279 647.764,58	2396	512.032,51 647.756,239	10.742
2394	512.057,652 647.777,15	2398	512.020,833 647.737,862	21.773	2398	512.020,833 647.737,862	2399	512.013,775 647.720,34	18.89	2399	512.013,775 647.720,34	2400	512.008,94 647.706,802	14.375
2398	512.032,51 647.756,239	2402	511.991,263 647.684,116	28.76	2402	511.991,263 647.684,116	2403	511.978,171 647.659,835	27.586	2403	511.978,171 647.659,835	2404	511.970,725 647.645,889	15.809
2402	512.045,444 647.771,107	2406	511.962,646 647.630,652	17.246	2406	511.962,646 647.630,652	2407	511.949,956 647.612,509	22.141	2407	511.949,956 647.612,509	2408	511.947,065 647.588,836	23.849
2406	511.970,725 647.645,889	2410	511.943,727 647.581,579	7.988	2410	511.943,727 647.581,579	2411	511.930,284 647.533,769	49.664	2411	511.930,284 647.533,769	2412	511.911,066 647.495,793	42.562
2410	511.962,646 647.630,652	2414	511.892,461 647.468,075	33.383	2414	511.892,461 647.468,075	2415	511.882,019 647.448,73	21.983	2415	511.882,019 647.448,73	2416	511.866,729 647.421,642	31.105
2414	511.947,065 647.588,836	2418	511.857,683 647.394,131	28.96	2418	511.857,683 647.394,131	2419	511.851,623 647.376,526	18.619	2419	511.851,623 647.376,526	2420	511.847,37 647.368,926	8.709
2418	511.911,066 647.495,793				2420	511.857,683 647.394,131				2420	511.851,623 647.376,526			

Punct început	X / Y	Punct sfârșit	X / Y	Lungime segment	Punct început	X / Y	Punct sfârșit	X / Y	Lungime segment	Punct început	X / Y	Punct sfârșit	X / Y	Lungime segment
240 4	511.847,37 647.368,926	240 5	511.843,706 647.365,035	5.345	240 5	511.843,706 647.365,035	240 6	511.838,458 647.366,574	5.469	240 6	511.838,458 647.366,574	240 7	511.832,848 647.371,369	7.38
240 7	511.832,848 647.371,369	240 8	511.826,65 647.378,607	9.529	240 8	511.826,65 647.378,607	240 9	511.812,379 647.388,494	17.36 1	240 9	511.812,379 647.388,494	241 0	511.795,41 647.394,236	17.91 4
241 0	511.795,41 647.394,236	241 1	511.781,352 647.396,32	14.21 2	241 1	511.781,352 647.396,32	241 2	511.760,933 647.395,373	20.44 1	241 2	511.760,933 647.395,373	241 3	511.755,508 647.394,998	5.438
241 3	511.755,508 647.394,998	241 4	511.735,167 647.398,635	20.66 4	241 4	511.735,167 647.398,635	241 5	511.708,354 647.391,497	27.74 7	241 5	511.708,354 647.391,497	241 6	511.684,365 647.386,356	24.53 4
241 6	511.684,365 647.386,356	241 7	511.678,661 647.385,35	5.792	241 7	511.678,661 647.385,35	241 8	511.668,688 647.380,648	11.02 6	241 8	511.668,688 647.380,648	241 9	511.636,478 647.360,625	37.92 6
241 9	511.636,478 647.360,625	242 0	511.623,739 647.348,242	17.76 6	242 0	511.623,739 647.348,242	242 1	511.617,944 647.340,899	9.354	242 1	511.617,944 647.340,899	242 2	511.605,741 647.319,194	24.9
242 2	511.605,741 647.319,194	242 3	511.593,052 647.295,291	27.06 2	242 3	511.593,052 647.295,291	242 4	511.586,064 647.282,256	14.79	242 4	511.586,064 647.282,256	242 5	511.583,82 647.278,352	4.503
242 5	511.583,82 647.278,352	242 6	511.579,82 647.265,632	13.33 4	242 6	511.579,82 647.265,632	242 7	511.579,779 647.265,462	0.175	242 7	511.579,779 647.265,462	242 8	511.577,556 647.251,876	13.76 7
242 8	511.577,556 647.251,876	242 9	511.575,567 647.229,603	22.36 2	242 9	511.575,567 647.229,603	243 0	511.576,152 647.224,449	5.187	243 0	511.576,152 647.224,449	243 1	511.576,833 647.218,45	6.038
243 1	511.576,833 647.218,45	243 2	511.579,232 647.200,712	17.89 9	243 2	511.579,232 647.200,712	243 3	511.581,213 647.191,335	9.584	243 3	511.581,213 647.191,335	243 4	511.587,554 647.144,583	47.18
243 4	511.587,554 647.144,583	243 5	511.589,478 647.125,727	18.95 4	243 5	511.589,478 647.125,727	243 6	511.589,44 647.094,741	30.98 6	243 6	511.589,44 647.094,741	243 7	511.589,755 647.073,695	21.04 8
243 7	511.589,755 647.073,695	243 8	511.593,419 647.049,081	24.88 5	243 8	511.593,419 647.049,081	243 9	511.595,508 647.038,496	10.78 9	243 9	511.595,508 647.038,496	244 0	511.598,569 647.024,682	14.14 9
244 0	511.598,569 647.024,682	244 1	511.604,322 647.007,951	17.69 2	244 1	511.604,322 647.007,951	244 2	511.611,215 646.982,734	26.14 2	244 2	511.611,215 646.982,734	244 3	511.612,549 646.976,08	6.786
244 3	511.612,549 646.976,08	244 4	511.614,519 646.970,479	5.937	244 4	511.614,519 646.970,479	244 5	511.617,622 646.963,896	7.278	244 5	511.617,622 646.963,896	244 6	511.625,047 646.949,615	16.09 6
244 6	511.625,047 646.949,615	244 7	511.629,575 646.938,439	12.05 8	244 7	511.629,575 646.938,439	244 8	511.631,239 646.934,246	4.511	244 8	511.631,239 646.934,246	244 9	511.635,037 646.924,12	10.81 5
244 9	511.635,037 646.924,12	245 0	511.637,499 646.912,461	11.91 6	245 0	511.637,499 646.912,461	245 1	511.638,345 646.902,126	10.37	245 1	511.638,345 646.902,126	245 2	511.640,884 646.884,569	17.74
245 2	511.640,884 646.884,569	245 3	511.640,752 646.877,27	7.3	245 3	511.640,752 646.877,27	245 4	511.640,851 646.861,074	16.19 6	245 4	511.640,851 646.861,074	245 5	511.638,514 646.846,431	14.82 8
245 5	511.638,514 646.846,431	245 6	511.637,039 646.834,694	11.82 9	245 6	511.637,039 646.834,694	245 7	511.634,977 646.825,125	9.789	245 7	511.634,977 646.825,125	245 8	511.631,624 646.796,53	28.79 1
245 8	511.631,624 646.796,53	245 9	511.629,701 646.776,287	20.33 4	245 9	511.629,701 646.776,287	246 0	511.631,025 646.759,948	16.39 3	246 0	511.631,025 646.759,948	246 1	511.631,494 646.733,753	26.19 9
246 1	511.631,494 646.733,753	246 2	511.629,389 646.719,283	14.62 2	246 2	511.629,389 646.719,283	246 3	511.626,363 646.708,02	11.66 2	246 3	511.626,363 646.708,02	246 4	511.615,83 646.689,543	21.26 8
246 4	511.615,83 646.689,543	246 5	511.591,654 646.665,819	33.87 2	246 5	511.591,654 646.665,819	246 6	511.576,537 646.653,607	19.43 3	246 6	511.576,537 646.653,607	246 7	511.571,373 646.650,679	5.936
246 7	511.571,373 646.650,679	246 8	511.554,774 646.641,266	19.08 2	246 8	511.554,774 646.641,266	246 9	511.553,861 646.642,855	1.833	246 9	511.553,861 646.642,855	247 0	511.552,68 646.642,121	1.391
247 0	511.552,68 646.642,121	247 1	511.552,031 646.641,75	0.748	247 1	511.552,031 646.641,75	247 2	511.547,946 646.639,41	4.708	247 2	511.547,946 646.639,41	247 3	511.546,999 646.638,851	1.1
247 3	511.546,999 646.638,851	247 4	511.548,0 646.637,29	1.854	247 4	511.548,0 646.637,29	247 5	511.545,126 646.635,665	3.302	247 5	511.545,126 646.635,665	247 6	511.541,711 646.634,409	3.639
247 6	511.541,711 646.634,409	247 7	511.539,714 646.633,647	2.137	247 7	511.539,714 646.633,647	247 8	511.534,227 646.633,105	5.514	247 8	511.534,227 646.633,105	247 9	511.530,175 646.632,92	4.056
247 9	511.530,175 646.632,92	248 0	511.525,366 646.633,021	4.81	248 0	511.525,366 646.633,021	248 1	511.514,647 646.633,968	10.76 1	248 1	511.514,647 646.633,968	248 2	511.506,187 646.635,019	8.525
248 2	511.506,187 646.635,019	248 3	511.504,269 646.635,702	2.036	248 3	511.504,269 646.635,702	248 4	511.499,908 646.637,488	4.713	248 4	511.499,908 646.637,488	248 5	511.499,116 646.639,126	1.819
248 5	511.499,116 646.639,126	248 6	511.480,881 646.637,774	18.28 5	248 6	511.480,881 646.637,774	248 7	511.475,764 646.635,088	5.779	248 7	511.475,764 646.635,088	248 8	511.450,009 646.621,569	29.08 8
248 8	511.450,009 646.621,569	248 9	511.444,518 646.594,185	27.92 9	248 9	511.444,518 646.594,185	249 0	511.442,206 646.582,653	11.76 1	249 0	511.442,206 646.582,653	249 1	511.433,81 646.554,666	29.21 9
249 1	511.433,81 646.554,666	249 2	511.419,09 646.543,793	18.3	249 2	511.419,09 646.543,793	249 3	511.389,774 646.536,294	30.26	249 3	511.389,774 646.536,294	249 4	511.386,855 646.535,547	3.013
249 4	511.386,855 646.535,547	249 5	511.367,066 646.523,869	22.97 8	249 5	511.367,066 646.523,869	249 6	511.363,67 646.521,865	3.943	249 6	511.363,67 646.521,865	249 7	511.345,702 646.504,572	24.93 8
249 7	511.345,702 646.504,572	249 8	511.344,922 646.505,256	1.037	249 8	511.344,922 646.505,256	249 9	511.337,616 646.488,856	17.95 4	249 9	511.337,616 646.488,856	250 0	511.331,656 646.475,939	14.22 6
250 0	511.331,656 646.475,939	250 1	511.325,915 646.468,772	9.183	250 1	511.325,915 646.468,772	250 2	511.330,175 646.466,193	4.98	250 2	511.330,175 646.466,193	250 3	511.336,488 646.463,337	6.929

Punct început	X / Y	Punct sfârșit	X / Y	Lungime segment	Punct început	X / Y	Punct sfârșit	X / Y	Lungime segment	Punct început	X / Y	Punct sfârșit	X / Y	Lungime segment
250 3	511.336,488 646.463,337	250 4	511.341,962 646.425,348	38.38 1	250 4	511.341,962 646.425,348	250 5	511.339,028 646.394,843	30.64 6	250 5	511.339,028 646.394,843	250 6	511.327,433 646.364,191	32.77 2
250 6	511.327,433 646.364,191	250 7	511.313,611 646.346,614	22.36 1	250 7	511.313,611 646.346,614	250 8	511.295,06 646.329,022	25.56 6	250 6	511.295,06 646.329,022	250 9	511.276,895 646.318,247	21.12
250 9	511.276,895 646.318,247	251 0	511.248,175 646.293,136	38.15	251 0	511.248,175 646.293,136	251 1	511.223,982 646.261,016	40.21 2	251 1	511.223,982 646.261,016	251 2	511.204,399 646.227,561	38.76 5
251 2	511.204,399 646.227,561	251 3	511.187,608 646.211,503	23.23 4	251 3	511.187,608 646.211,503	251 4	511.166,959 646.200,904	23.21	251 4	511.166,959 646.200,904	251 5	511.141,923 646.201,682	25.04 8
251 5	511.141,923 646.201,682	251 6	511.111,474 646.216,165	33.71 8	251 6	511.111,474 646.216,165	251 7	511.084,81 646.235,14	32.72 6	251 7	511.084,81 646.235,14	251 8	511.051,467 646.260,245	41.73 7
251 8	511.051,467 646.260,245	251 9	511.029,315 646.276,9	27.71 5	251 9	511.029,315 646.276,9	252 0	511.015,617 646.278,636	13.80 8	252 0	511.015,617 646.278,636	252 1	510.981,471 646.279,582	34.15 9
252 1	510.981,471 646.279,582	252 2	510.969,53 646.275,488	12.62 3	252 2	510.969,53 646.275,488	252 3	510.960,659 646.262,438	15.78	252 3	510.960,659 646.262,438	252 4	510.951,45 646.238,896	25.27 9
252 4	510.951,45 646.238,896	252 5	510.941,307 646.219,345	22.02 5	252 5	510.941,307 646.219,345	252 6	510.936,518 646.215,566	6.1	252 6	510.936,518 646.215,566	252 7	510.933,3 646.213,028	4.098
252 7	510.933,3 646.213,028	252 8	510.931,711 646.211,775	2.024	252 8	510.931,711 646.211,775	252 9	510.922,862 646.212,201	8.859	252 9	510.922,862 646.212,201	253 0	510.904,191 646.214,207	18.77 8
253 0	510.904,191 646.214,207	253 1	510.884,254 646.215,38	19.97 1	253 1	510.884,254 646.215,38	253 2	510.868,368 646.211,115	16.44 9	253 2	510.868,368 646.211,115	253 3	510.853,548 646.201,626	17.59 8
253 3	510.853,548 646.201,626	253 4	510.838,835 646.189,525	19.05	253 4	510.838,835 646.189,525	253 5	510.824,549 646.172,786	22.00 6	253 5	510.824,549 646.172,786	253 6	510.809,259 646.143,688	32.87 1
253 6	510.809,259 646.143,688	253 7	510.801,796 646.119,699	25.12 3	253 7	510.801,796 646.119,699	253 8	510.801,813 646.101,591	18.10 8	253 8	510.801,813 646.101,591	253 9	510.806,344 646.088,53	13.82 5
253 9	510.806,344 646.088,53	254 0	510.825,341 646.067,188	28.57 2	254 0	510.825,341 646.067,188	254 1	510.851,553 646.047,687	32.67	254 1	510.851,553 646.047,687	254 2	510.864,047 646.027,384	23.83 9
254 2	510.864,047 646.027,384	254 3	510.863,266 646.007,602	19.79 7	254 3	510.863,266 646.007,602	254 4	510.859,597 645.998,429	9.88	254 4	510.859,597 645.998,429	254 5	510.858,06 645.994,587	4.138
254 5	510.858,06 645.994,587	254 6	510.838,772 645.969,432	31.69 9	254 6	510.838,772 645.969,432	254 7	510.817,16 645.948,087	30.37 6	254 7	510.817,16 645.948,087	254 8	510.802,218 645.931,544	22.29 2
254 8	510.802,218 645.931,544	254 9	510.788,343 645.912,333	23.69 8	254 9	510.788,343 645.912,333	255 0	510.775,002 645.890,987	25.17 2	255 0	510.775,002 645.890,987	255 1	510.769,377 645.865,28	26.31 5
255 1	510.769,377 645.865,28	255 2	510.759,132 645.839,153	28.06 4	255 2	510.759,132 645.839,153	255 3	510.744,958 645.814,904	28.08 8	255 3	510.744,958 645.814,904	255 4	510.720,44 645.790,634	34.49 9
255 4	510.720,44 645.790,634	255 5	510.697,387 645.775,607	27.51 8	255 5	510.697,387 645.775,607	255 6	510.673,65 645.766,386	25.46 5	255 6	510.673,65 645.766,386	255 7	510.646,952 645.764,451	26.76 8
255 7	510.646,952 645.764,451	255 8	510.616,001 645.764,024	30.95 4	255 8	510.616,001 645.764,024	255 9	510.596,577 645.770,001	20.32 3	255 9	510.596,577 645.770,001	256 0	510.571,816 645.784,943	28.92
256 0	510.571,816 645.784,943	256 1	510.546,628 645.802,873	30.91 8	256 1	510.546,628 645.802,873	256 2	510.523,361 645.819,523	28.61 1	256 2	510.523,361 645.819,523	256 3	510.495,086 645.831,343	30.64 6
256 3	510.495,086 645.831,343	256 4	510.467,764 645.842,784	29.62 1	256 4	510.467,764 645.842,784	256 5	510.441,466 645.852,347	27.98 3	256 5	510.441,466 645.852,347	256 6	510.426,838 645.856,336	15.16 2
256 6	510.426,838 645.856,336	256 7	510.419,362 645.860,15	8.393	256 7	510.419,362 645.860,15	256 8	510.399,028 645.857,693	20.48 2	256 8	510.399,028 645.857,693	256 9	510.389,339 645.854,486	10.20 6
256 9	510.389,339 645.854,486	257 0	510.389,145 645.842,443	12.04 5	257 0	510.389,145 645.842,443	257 1	510.370,468 645.816,028	32.35 1	257 1	510.370,468 645.816,028	257 2	510.357,394 645.784,543	34.09 2
257 2	510.357,394 645.784,543	257 3	510.341,57 645.773,549	19.26 8	257 3	510.341,57 645.773,549	257 4	510.330,565 645.773,087	11.01 5	257 4	510.330,565 645.773,087	257 5	510.315,869 645.783,719	18.13 9
257 5	510.315,869 645.783,719	257 6	510.298,621 645.791,745	19.02 4	257 6	510.298,621 645.791,745	257 7	510.281,374 645.787,305	17.80 9	257 7	510.281,374 645.787,305	257 8	510.260,028 645.769,374	27.87 8
257 8	510.260,028 645.769,374	257 9	510.242,6 645.743,375	31.3	257 9	510.242,6 645.743,375	258 0	510.227,402 645.700,513	45.47 7	258 0	510.227,402 645.700,513	258 1	510.235,184 645.687,609	15.06 9
258 1	510.235,184 645.687,609	258 2	510.247,735 645.667,707	23.52 9	258 2	510.247,735 645.667,707	258 3	510.268,803 645.651,605	26.51 7	258 3	510.268,803 645.651,605	258 4	510.275,238 645.646,053	8.499
258 4	510.275,238 645.646,053	258 5	510.290,517 645.633,92	19.51	258 5	510.290,517 645.633,92	258 6	510.308,638 645.618,053	24.08 6	258 6	510.308,638 645.618,053	258 7	510.323,636 645.600,317	23.22 7
258 7	510.323,636 645.600,317	258 8	510.315,61 645.577,947	23.76 6	258 8	510.315,61 645.577,947	258 9	510.303,144 645.536,622	43.16 4	258 9	510.303,144 645.536,622	259 0	510.296,233 645.503,188	34.14 1
259 0	510.296,233 645.503,188	259 1	510.294,754 645.475,513	27.71 4	259 1	510.294,754 645.475,513	259 2	510.294,703 645.474,554	0.96	259 2	510.294,703 645.474,554	259 3	510.295,228 645.473,204	1.448
259 3	510.295,228 645.473,204	259 4	510.301,076 645.458,154	16.14 6	259 4	510.301,076 645.458,154	259 5	510.312,442 645.434,657	26.10 2	259 5	510.312,442 645.434,657	259 6	510.315,763 645.416,26	18.69 4
259 6	510.315,763 645.416,26	259 7	510.330,933 645.418,516	15.33 7	259 7	510.330,933 645.418,516	259 8	510.345,529 645.414,105	15.24 8	259 8	510.345,529 645.414,105	259 9	510.361,348 645.409,505	16.47 4
259 9	510.361,348 645.409,505	260 0	510.377,768 645.406,588	16.67 7	260 0	510.377,768 645.406,588	260 1	510.386,106 645.403,553	8.873	260 1	510.386,106 645.403,553	260 2	510.396,025 645.401,714	10.08 8

Punct început	X / Y	Punct sfârșit	X / Y	Lungime segment	Punct început	X / Y	Punct sfârșit	X / Y	Lungime segment	Punct început	X / Y	Punct sfârșit	X / Y	Lungime segment
260 2	510.396,025 645.401,714	260 3	510.405,68 645.396,854	10.80 9	260 3	510.405,68 645.396,854	260 4	510.414,449 645.392,65	9.725	260 4	510.414,449 645.392,65	260 5	510.423,757 645.388,975	10.00 7
260 5	510.423,757 645.388,975	260 6	510.434,162 645.383,721	11.65 6	260 6	510.434,162 645.383,721	260 7	510.443,009 645.377,179	11.00 3	260 7	510.443,009 645.377,179	260 8	510.448,087 645.373,295	6.393
260 8	510.448,087 645.373,295	260 9	510.452,894 645.369,825	5.929	260 9	510.452,894 645.369,825	261 0	510.452,773 645.356,563	13.26 3	261 0	510.452,773 645.356,563	261 1	510.453,183 645.342,765	13.80 4
261 1	510.453,183 645.342,765	261 2	510.448,683 645.328,311	15.13 8	261 2	510.448,683 645.328,311	261 3	510.444,49 645.320,636	8.746	261 3	510.444,49 645.320,636	261 4	510.444,249 645.319,414	1.246
261 4	510.444,249 645.319,414	261 5	510.442,099 645.308,486	11.13 7	261 5	510.442,099 645.308,486	261 6	510.442,483 645.302,071	6.426	261 6	510.442,483 645.302,071	261 7	510.449,6 645.289,208	14.70 1
261 7	510.449,6 645.289,208	261 8	510.451,803 645.286,654	3.373	261 8	510.451,803 645.286,654	261 9	510.456,476 645.285,311	4.862	261 9	510.456,476 645.285,311	262 0	510.463,101 645.275,481	11.85 4
262 0	510.463,101 645.275,481	262 1	510.473,553 645.259,206	19.34 2	262 1	510.473,553 645.259,206	262 2	510.479,2 645.254,255	7.51	262 2	510.479,2 645.254,255	262 3	510.489,696 645.247,128	12.68 7
262 3	510.489,696 645.247,128	262 4	510.497,066 645.240,728	9.761	262 4	510.497,066 645.240,728	262 5	510.503,612 645.232,49	10.52 2	262 5	510.503,612 645.232,49	262 6	510.509,479 645.222,628	11.47 5
262 6	510.509,479 645.222,628	262 7	510.513,308 645.218,52	5.616	262 7	510.513,308 645.218,52	262 8	510.510,878 645.215,311	4.025	262 8	510.510,878 645.215,311	262 9	510.531,531 645.193,703	29.89 1
262 9	510.531,531 645.193,703	263 0	510.548,03 645.162,316	35.45 9	263 0	510.548,03 645.162,316	263 1	510.538,423 645.140,419	23.91 2	263 1	510.538,423 645.140,419	263 2	510.488,966 645.085,467	73.93
263 2	510.488,966 645.085,467	263 3	510.483,123 645.073,603	13.22 5	263 3	510.483,123 645.073,603	263 4	510.467,763 645.042,419	34.76 2	263 4	510.467,763 645.042,419	263 5	510.454,163 645.013,95	31.55 1
263 5	510.454,163 645.013,95	263 6	510.451,208 645.007,765	6.855	263 6	510.451,208 645.007,765	263 7	510.443,68 644.988,102	21.05 5	263 7	510.443,68 644.988,102	263 8	510.432,773 644.962,314	28.0
263 8	510.432,773 644.962,314	263 9	510.410,694 644.914,232	52.90 9	263 9	510.410,694 644.914,232	264 0	510.399,044 644.888,861	27.91 8	264 0	510.399,044 644.888,861	264 1	510.394,64 644.879,423	10.41 5
264 1	510.394,64 644.879,423	264 2	510.382,482 644.856,317	26.10 9	264 2	510.382,482 644.856,317	264 3	510.367,804 644.844,495	18.84 7	264 3	510.367,804 644.844,495	264 4	510.348,558 644.828,993	24.71 3
264 4	510.348,558 644.828,993	264 5	510.329,946 644.809,211	27.16 1	264 5	510.329,946 644.809,211	264 6	510.324,9 644.796,496	13.68	264 6	510.324,9 644.796,496	264 7	510.311,798 644.763,479	35.52 2
264 7	510.311,798 644.763,479	264 8	510.300,355 644.738,826	27.17 9	264 8	510.300,355 644.738,826	264 9	510.301,89 644.725,972	12.94 5	264 9	510.301,89 644.725,972	265 0	510.301,559 644.713,8	12.17 6
265 0	510.301,559 644.713,8	265 1	510.293,313 644.700,347	15.77 9	265 1	510.293,313 644.700,347	265 2	510.283,3 644.698,013	10.28 1	265 2	510.283,3 644.698,013	265 3	510.275,319 644.698,93	8.034
265 3	510.275,319 644.698,93	265 4	510.263,803 644.702,17	11.96 3	265 4	510.263,803 644.702,17	265 5	510.247,342 644.700,395	16.55 6	265 5	510.247,342 644.700,395	265 6	510.227,52 644.696,596	20.18 3
265 6	510.227,52 644.696,596	265 7	510.203,584 644.681,86	28.10 8	265 7	510.203,584 644.681,86	265 8	510.172,162 644.653,028	42.64 5	265 8	510.172,162 644.653,028	265 9	510.161,448 644.639,811	17.01 4
265 9	510.161,448 644.639,811	266 0	510.129,488 644.605,33	47.01 5	266 0	510.129,488 644.605,33	266 1	510.093,569 644.561,4	56.74 5	266 1	510.093,569 644.561,4	266 2	510.074,055 644.538,852	29.82
266 2	510.074,055 644.538,852	266 3	510.030,522 644.505,8	54.65 9	266 3	510.030,522 644.505,8	266 4	509.997,159 644.472,49	47.14 5	266 4	509.997,159 644.472,49	266 5	509.987,338 644.461,742	14.55 9
266 5	509.987,338 644.461,742	266 6	509.976,914 644.452,69	13.80 6	266 6	509.976,914 644.452,69	266 7	509.949,208 644.399,747	59.75 4	266 7	509.949,208 644.399,747	266 8	509.924,646 644.361,991	45.04 2
266 8	509.924,646 644.361,991	266 9	509.902,419 644.336,056	34.15 6	266 9	509.902,419 644.336,056	267 0	509.897,644 644.328,613	8.843	267 0	509.897,644 644.328,613	267 1	509.894,23 644.324,221	5.563
267 1	509.894,23 644.324,221	267 2	509.892,044 644.320,021	4.735	267 2	509.892,044 644.320,021	267 3	509.889,456 644.313,118	7.372	267 3	509.889,456 644.313,118	267 4	509.885,955 644.303,847	9.91
267 4	509.885,955 644.303,847	267 5	509.882,096 644.292,47	12.01 4	267 5	509.882,096 644.292,47	267 6	509.880,145 644.287,499	5.34	267 6	509.880,145 644.287,499	267 7	509.878,274 644.284,48	3.552
267 7	509.878,274 644.284,48	267 8	509.873,518 644.282,418	5.184	267 8	509.873,518 644.282,418	267 9	509.865,417 644.280,778	8.265	267 9	509.865,417 644.280,778	268 0	509.833,997 644.280,451	31.42 2
268 0	509.833,997 644.280,451	268 1	509.829,48 644.281,404	4.616	268 1	509.829,48 644.281,404	268 2	509.819,24 644.281,749	10.24 6	268 2	509.819,24 644.281,749	268 3	509.811,186 644.281,059	8.084
268 3	509.811,186 644.281,059	268 4	509.803,362 644.278,183	8.336	268 4	509.803,362 644.278,183	268 5	509.797,38 644.276,687	6.166	268 5	509.797,38 644.276,687	268 6	509.790,879 644.275,709	6.574
268 6	509.790,879 644.275,709	268 7	509.786,967 644.275,306	3.933	268 7	509.786,967 644.275,306	268 8	509.777,36 644.272,257	10.07 9	268 8	509.777,36 644.272,257	268 9	509.769,003 644.266,958	9.895
268 9	509.769,003 644.266,958	269 0	509.750,464 644.251,79	23.95 3	269 0	509.750,464 644.251,79	269 1	509.737,458 644.233,743	22.24 5	269 1	509.737,458 644.233,743	269 2	509.721,306 644.206,355	31.79 6
269 2	509.721,306 644.206,355	269 3	509.714,81 644.193,364	14.52 5	269 3	509.714,81 644.193,364	269 4	509.708,442 644.185,877	9.829	269 4	509.708,442 644.185,877	269 5	509.701,188 644.178,624	10.25 8
269 5	509.701,188 644.178,624	269 6	509.695,827 644.173,465	7.44	269 6	509.695,827 644.173,465	269 7	509.660,025 644.147,381	44.29 6	269 7	509.660,025 644.147,381	269 8	509.654,519 644.141,988	7.707
269 8	509.654,519 644.141,988	269 9	509.646,092 644.139,404	8.814	269 9	509.646,092 644.139,404	270 0	509.624,519 644.139,404	21.57 3	270 0	509.624,519 644.139,404	270 1	509.598,69 644.144,634	26.35 3



Punct început	X / Y	Punct sfârșit	X / Y	Lungime segment	Punct început	X / Y	Punct sfârșit	X / Y	Lungime segment	Punct început	X / Y	Punct sfârșit	X / Y	Lungime segment
270 1	509.598,69 644.144,634	270 2	509.574,463 644.148,321	24.50 6	270 2	509.574,463 644.148,321	270 3	509.547,05 644.158,583	29.27 1	270 3	509.547,05 644.158,583	270 4	509.513,305 644.158,676	33.74 5
270 4	509.513,305 644.158,676	270 5	509.497,703 644.150,461	17.63 3	270 5	509.497,703 644.150,461	270 6	509.486,356 644.143,369	13.38 1	270 6	509.486,356 644.143,369	270 7	509.467,749 644.128,841	23.60 7
270 7	509.467,749 644.128,841	270 8	509.446,903 644.105,112	31.58 5	270 8	509.446,903 644.105,112	270 9	509.439,95 644.087,465	18.96 7	270 9	509.439,95 644.087,465	271 0	509.434,077 644.048,95	38.96
271 0	509.434,077 644.048,95	271 1	509.437,76 643.922,397	126.6 07	271 1	509.437,76 643.922,397	271 2	509.421,911 643.871,294	53.50 4	271 2	509.421,911 643.871,294	271 3	509.374,317 643.786,142	97.55
271 3	509.374,317 643.786,142	271 4	509.353,308 643.737,599	52.89 4	271 4	509.353,308 643.737,599	271 5	509.328,026 643.711,991	35.98 5	271 5	509.328,026 643.711,991	271 6	509.310,093 643.699,166	22.04 7
271 6	509.310,093 643.699,166	271 7	509.292,789 643.693,873	18.09 5	271 7	509.292,789 643.693,873	271 8	509.290,003 643.694,938	2.983	271 8	509.290,003 643.694,938	271 9	509.285,043 643.693,24	5.243
271 9	509.285,043 643.693,24	272 0	509.283,118 643.691,766	2.425	272 0	509.283,118 643.691,766	272 1	509.269,372 643.689,009	14.02	272 1	509.269,372 643.689,009	272 2	509.257,21 643.687,367	12.27 2
272 2	509.257,21 643.687,367	272 3	509.238,48 643.683,775	19.07 1	272 3	509.238,48 643.683,775	272 4	509.228,435 643.680,482	10.57 1	272 4	509.228,435 643.680,482	272 5	509.220,763 643.677,013	8.42
272 5	509.220,763 643.677,013	272 6	509.210,348 643.670,336	12.37 2	272 6	509.210,348 643.670,336	272 7	509.188,584 643.648,098	31.11 6	272 7	509.188,584 643.648,098	272 8	509.155,683 643.609,083	51.03 6
272 8	509.155,683 643.609,083	272 9	509.139,369 643.586,37	27.96 5	272 9	509.139,369 643.586,37	273 0	509.124,429 643.563,575	27.25 5	273 0	509.124,429 643.563,575	273 1	509.125,103 643.503,778	59.80 1
273 1	509.125,103 643.503,778	273 2	509.143,456 643.448,024	58.69 7	273 2	509.143,456 643.448,024	273 3	509.149,126 643.427,486	21.30 6	273 3	509.149,126 643.427,486	273 4	509.146,748 643.399,868	27.72
273 4	509.146,748 643.399,868	273 5	509.123,047 643.373,183	35.69 1	273 5	509.123,047 643.373,183	273 6	509.118,285 643.372,798	4.778	273 6	509.118,285 643.372,798	273 7	509.113,97 643.373,427	4.361
273 7	509.113,97 643.373,427	273 8	509.103,094 643.385,652	16.36 3	273 8	509.103,094 643.385,652	273 9	509.089,341 643.397,427	18.10 5	273 9	509.089,341 643.397,427	274 0	509.074,869 643.407,225	17.47 7
274 0	509.074,869 643.407,225	274 1	509.052,986 643.411,612	22.31 8	274 1	509.052,986 643.411,612	274 2	509.044,108 643.412,045	8.889	274 2	509.044,108 643.412,045	274 3	509.035,134 643.410,862	9.052
274 3	509.035,134 643.410,862	274 4	509.015,418 643.401,972	21.62 8	274 4	509.015,418 643.401,972	274 5	509.003,831 643.393,896	14.12 4	274 5	509.003,831 643.393,896	274 6	509.003,634 643.376,163	17.73 4
274 6	509.003,634 643.376,163	274 7	508.999,75 643.364,029	12.74	274 7	508.999,75 643.364,029	274 8	508.981,814 643.357,804	18.98 6	274 8	508.981,814 643.357,804	274 9	508.960,182 643.353,11	22.13 5
274 9	508.960,182 643.353,11	275 0	508.930,246 643.355,416	30.02 5	275 0	508.930,246 643.355,416	275 1	508.912,19 643.363,67	19.85 3	275 1	508.912,19 643.363,67	275 2	508.904,532 643.374,804	13.51 3
275 2	508.904,532 643.374,804	275 3	508.889,138 643.391,567	22.75 9	275 3	508.889,138 643.391,567	275 4	508.869,464 643.411,215	27.80 5	275 4	508.869,464 643.411,215	275 5	508.844,962 643.417,722	25.35 1
275 5	508.844,962 643.417,722	275 6	508.827,615 643.419,456	17.43 3	275 6	508.827,615 643.419,456	275 7	508.821,341 643.417,466	6.582	275 7	508.821,341 643.417,466	275 8	508.800,508 643.410,521	21.96
275 8	508.800,508 643.410,521	275 9	508.769,352 643.395,488	34.59 3	275 9	508.769,352 643.395,488	276 0	508.755,276 643.382,005	19.49 2	276 0	508.755,276 643.382,005	276 1	508.745,276 643.357,357	26.59 9
276 1	508.745,276 643.357,357	276 2	508.736,04 643.334,526	24.62 8	276 2	508.736,04 643.334,526	276 3	508.725,38 643.314,486	22.69 9	276 3	508.725,38 643.314,486	276 4	508.713,09 643.297,15	21.25
276 4	508.713,09 643.297,15	276 5	508.661,522 643.294,765	51.62 3	276 5	508.661,522 643.294,765	276 6	508.634,919 643.293,535	26.63 1	276 6	508.634,919 643.293,535	276 7	508.614,894 643.285,908	21.42 8
276 7	508.614,894 643.285,908	276 8	508.580,736 643.266,357	39.35 7	276 8	508.580,736 643.266,357	276 9	508.566,057 643.243,472	27.18 8	276 9	508.566,057 643.243,472	277 0	508.553,023 643.232,573	16.99
277 0	508.553,023 643.232,573	277 1	508.506,685 643.214,987	49.56 3	277 1	508.506,685 643.214,987	277 2	508.486,413 643.203,805	23.15 1	277 2	508.486,413 643.203,805	277 3	508.442,592 643.175,738	52.03 9
277 3	508.442,592 643.175,738	277 4	508.427,451 643.171,099	15.83 6	277 4	508.427,451 643.171,099	277 5	508.412,31 643.166,461	15.83 5	277 5	508.412,31 643.166,461	277 6	508.406,737 643.164,214	6.009
277 6	508.406,737 643.164,214	277 7	508.399,726 643.160,631	7.874	277 7	508.399,726 643.160,631	277 8	508.397,618 643.159,251	2.52	277 8	508.397,618 643.159,251	277 9	508.383,89 643.150,357	16.35 7
277 9	508.383,89 643.150,357	1	508.379,6 643.144,965	6.89										

\*\* Lungimile segmentelor sunt determinate în planul de proiecție Stereo 70 și sunt rotunjite la 1 milimetru.

\*\*\* Distanța dintre puncte este formată din segmente cumulate ce sunt mai mici decât valoarea 1 milimetru.



**DATE DESPRE IMOBILUL NR. 1943**

Oficiul de Cadastru și Publicitate Imobiliară SUCEAVA  
Biroul de Cadastru și Publicitate Imobiliară Vatra Dornei

**A. Partea I. Descrierea imobilului**

TEREN Intravilan

Adresa: Loc. Poiana Stampei, Jud. Suceava, DN 17 - KM 116+0 - 126+769; Loc.Poiana Stampei

Nr. Crt	Nr cadastral Nr. topografic	Suprafața* (mp)	Observații / Referințe
A1		Din acte: 211.147 Masurata: 2.152	Sector cadastral:0 Teren neimprejmuit; parte din IE 34662, diferenta de suprafata se afla la ID4318, ID 1091 si ID1139

**B. Partea II. Proprietari și acte**

Inscrieri privitoare la dreptul de proprietate și alte drepturi reale	Referințe
<b>1599 / 02/02/2024</b>	
Act Normativ nr. 1705 - Anexa 16, din 29/11/2006 emis de GUVERNUL ROMÂNIEI (act administrativ nr 2/19144 din 19.10.2023, emis de C.N.A.I.R S.A prin D.R.D.P IASI);	
B1	Intabulare, drept de PROPRIETATE, dobandit prin Lege, cota actuala 1/1, cota initiala 1/1 1) <b>STATUL ROMÂN</b> , CIF:99999999999999, - DOMENIUL PUBLIC
B2	Intabulare, drept de ADMINISTRARE 1) <b>MINISTERUL TRANSPORTURILOR</b> , CIF:013633330
Act Administrativ nr. 36814, din 21/09/2018 emis de Ministerul Transporturilor (act administrativ nr 6 din 08.12.2022, emis de Ministerul Transporturilor și Infrastructurii);	
B3	Intabulare, drept de CONCESIUNE, pe o perioadă de 49 de ani 1) <b>COMPANIA NATIONALA DE ADMINISTRARE A INFRASTRUCTURII RUTIERE SA</b> , CIF:16054368

**C. Partea III. SARCINI .**

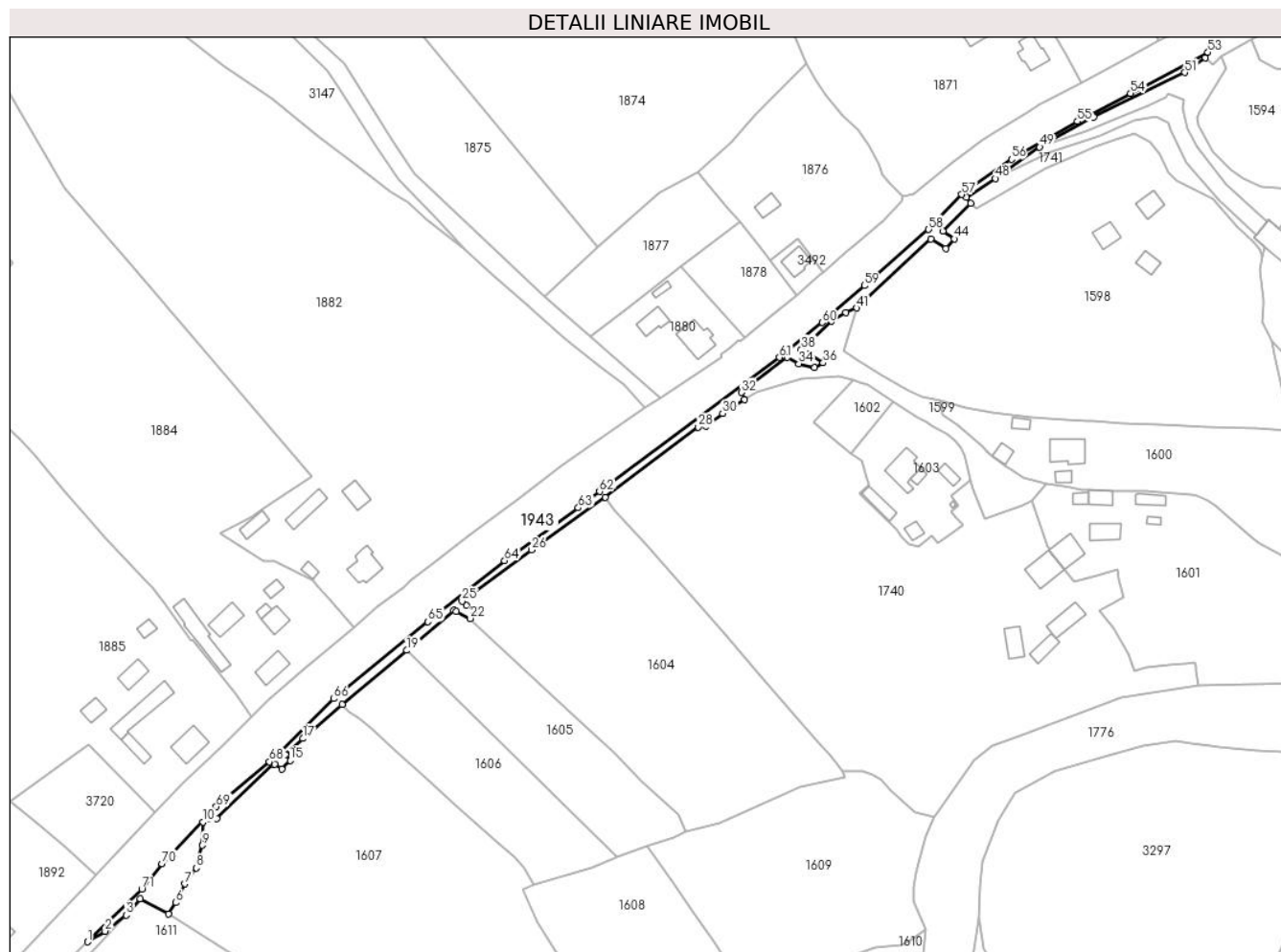
Inscrieri privind dezmembramintele dreptului de proprietate, drepturi reale de garanție și sarcini	Referințe
NU SUNT	

## Anexa Nr. 1 La Partea I

## Teren

Nr cadastral	Suprafața (mp)*	Observații / Referințe
	Din acte: 211.147 Masurata: 2.152	parte din IE 34662, diferenta de suprafata se afla la ID4318, ID 1091 si ID1139

\* Suprafața este determinată în planul de proiecție Stereo 70.



## Date referitoare la teren

Crt	Categorie folosință	Intravilan	Suprafața (mp)	Tarla	Parcelă	Nr. topo	Observații / Referințe
1	drum	DA	2.152	-	-	-	Imobil Neimprejmuit - DN 17; Intravilan

## Lungime Segmente

1) Valorile lungimilor segmentelor sunt obținute din proiecție în plan.

Punct început	X / Y	Punct sfârșit	X / Y	Lungime segment	Punct început	X / Y	Punct sfârșit	X / Y	Lungime segment	Punct început	X / Y	Punct sfârșit	X / Y	Lungime segment
1	511.801,755 647.930,113	2	511.808,893 647.934,459	8.357	2	511.808,893 647.934,459	3	511.817,485 647.941,03	10.817	3	511.817,485 647.941,03	4	511.823,357 647.947,663	8.859
4	511.823,357 647.947,663	5	511.834,839 647.941,403	13.078	5	511.834,839 647.941,403	6	511.837,759 647.946,135	5.56	6	511.837,759 647.946,135	7	511.841,554 647.953,713	8.475
7	511.841,554 647.953,713	8	511.846,233 647.960,296	8.076	8	511.846,233 647.960,296	9	511.848,665 647.969,533	9.552	9	511.848,665 647.969,533	10	511.849,007 647.979,088	9.561
10	511.849,007 647.979,088	11	511.854,552 647.980,571	5.74	11	511.854,552 647.980,571	12	511.877,518 648.002,571	31.803	12	511.877,518 648.002,571	13	511.878,272 648.002,728	0.77
13	511.878,272 648.002,728	14	511.881,094 648.000,797	3.419	14	511.881,094 648.000,797	15	511.884,527 648.004,183	4.822	15	511.884,527 648.004,183	16	511.882,643 648.006,496	2.983

Punct început	X / Y	Punct sfârșit	X / Y	Lungime segment	Punct început	X / Y	Punct sfârșit	X / Y	Lungime segment	Punct început	X / Y	Punct sfârșit	X / Y	Lungime segment
16	511.882,643 648.006,496	17	511.889,707 648.013,127	9.689	17	511.889,707 648.013,127	18	511.905,799 648.027,101	21.313	18	511.905,799 648.027,101	19	511.932,295 648.049,127	34.456
19	511.932,295 648.049,127	20	511.951,339 648.065,613	25.189	20	511.951,339 648.065,613	21	511.952,462 648.064,981	1.289	21	511.952,462 648.064,981	22	511.958,153 648.062,135	6.363
22	511.958,153 648.062,135	23	511.959,93 648.065,63	3.921	23	511.959,93 648.065,63	24	511.956,495 648.067,589	3.954	24	511.956,495 648.067,589	25	511.954,844 648.069,199	2.306
25	511.954,844 648.069,199	26	511.983,154 648.090,219	35.26	26	511.983,154 648.090,219	27	512.013,284 648.111,708	37.008	27	512.013,284 648.111,708	28	512.051,368 648.140,26	47.598
28	512.051,368 648.140,26	29	512.054,343 648.140,636	2.999	29	512.054,343 648.140,636	30	512.061,242 648.145,902	8.679	30	512.061,242 648.145,902	31	512.070,198 648.151,684	10.66
31	512.070,198 648.151,684	32	512.069,03 648.154,477	3.027	32	512.069,03 648.154,477	33	512.087,679 648.168,73	23.472	33	512.087,679 648.168,73	34	512.092,425 648.166,161	5.397
34	512.092,425 648.166,161	35	512.098,854 648.164,614	6.613	35	512.098,854 648.164,614	36	512.102,364 648.166,577	4.022	36	512.102,364 648.166,577	37	512.096,537 648.170,322	6.927
37	512.096,537 648.170,322	38	512.093,466 648.172,113	3.555	38	512.093,466 648.172,113	39	512.105,796 648.183,542	16.812	39	512.105,796 648.183,542	40	512.111,523 648.187,086	6.735
40	512.111,523 648.187,086	41	512.116,016 648.188,963	4.869	41	512.116,016 648.188,963	42	512.146,398 648.217,034	41.365	42	512.146,398 648.217,034	43	512.152,53 648.213,263	7.199
43	512.152,53 648.213,263	44	512.155,889 648.217,229	5.197	44	512.155,889 648.217,229	45	512.151,349 648.220,335	5.501	45	512.151,349 648.220,335	46	512.162,658 648.231,645	15.994
46	512.162,658 648.231,645	47	512.160,98 648.234,168	3.03	47	512.160,98 648.234,168	48	512.172,643 648.241,84	13.96	48	512.172,643 648.241,84	49	512.190,848 648.254,704	22.291
49	512.190,848 648.254,704	50	512.212,961 648.266,877	25.242	50	512.212,961 648.266,877	51	512.250,167 648.285,098	41.428	51	512.250,167 648.285,098	52	512.258,52 648.291,132	10.304
52	512.258,52 648.291,132	53	512.259,591 648.293,383	2.493	53	512.259,591 648.293,383	54	512.227,964 648.276,655	35.778	54	512.227,964 648.276,655	55	512.206,312 648.265,168	24.51
55	512.206,312 648.265,168	56	512.179,301 648.249,712	31.12	56	512.179,301 648.249,712	57	512.159,042 648.235,302	24.861	57	512.159,042 648.235,302	58	512.145,466 648.221,03	19.698
58	512.145,466 648.221,03	59	512.119,29 648.198,056	34.828	59	512.119,29 648.198,056	60	512.102,025 648.183,019	22.895	60	512.102,025 648.183,019	61	512.084,551 648.168,747	22.562
61	512.084,551 648.168,747	62	512.010,973 648.113,997	91.713	62	512.010,973 648.113,997	63	512.002,302 648.107,341	10.931	63	512.002,302 648.107,341	64	511.972,208 648.085,797	37.011
64	511.972,208 648.085,797	65	511.940,803 648.060,834	40.118	65	511.940,803 648.060,834	66	511.902,353 648.029,402	49.663	66	511.902,353 648.029,402	67	511.880,612 648.007,906	30.574
67	511.880,612 648.007,906	68	511.876,101 648.003,618	6.224	68	511.876,101 648.003,618	69	511.854,391 647.985,292	28.411	69	511.854,391 647.985,292	70	511.832,184 647.962,078	32.125
70	511.832,184 647.962,078	71	511.823,944 647.951,579	13.346	71	511.823,944 647.951,579	1	511.801,755 647.930,113	30.873					

\*\* Lungimile segmentelor sunt determinate în planul de proiecție Stereo 70 și sunt rotunjite la 1 milimetru.

\*\*\* Distanța dintre puncte este formată din segmente cumulate ce sunt mai mici decât valoarea 1 milimetru.



**DATE DESPRE IMOBILUL NR. 2394**

Oficiul de Cadastru și Publicitate Imobiliară SUCEAVA  
Biroul de Cadastru și Publicitate Imobiliară Vatra Dornei

**A. Partea I. Descrierea imobilului**

TEREN Extravilan

Adresa: Jud. Suceava

Nr. Crt	Nr cadastral Nr. topografic	Suprafața* (mp)	Observații / Referințe
A1		42.288	Sector cadastral:10 Teren neimprejmuit; 3298/157 parte, (CF 1196-Dorna Candrenilor- CFE30889- Poiana Stampei)

**B. Partea II. Proprietari și acte**

Inscrieri privitoare la dreptul de proprietate și alte drepturi reale		Referințe
/		
Act Normativ nr. 7, din 13/03/1996 emis de PARLAMENTUL ROMANIEI;		
B1	Intabulare, drept de PROPRIETATE, dobandit prin Lege, cota actuala 1/1, cota initiala 1/1 1) <b>NEIDENTIFICAT NEIDENTIFICAT</b>	A1
Act Administrativ nr. 4387, din 11/05/2023 emis de PRIMARIA COMUNEI POIANA STAMPEI;		
B2	SE NOTEAZA POSESIA FAPTICA IN FAVOAREA LUI 1) <b>COZAN FLOAREA</b>	A1

**C. Partea III. SARCINI .**

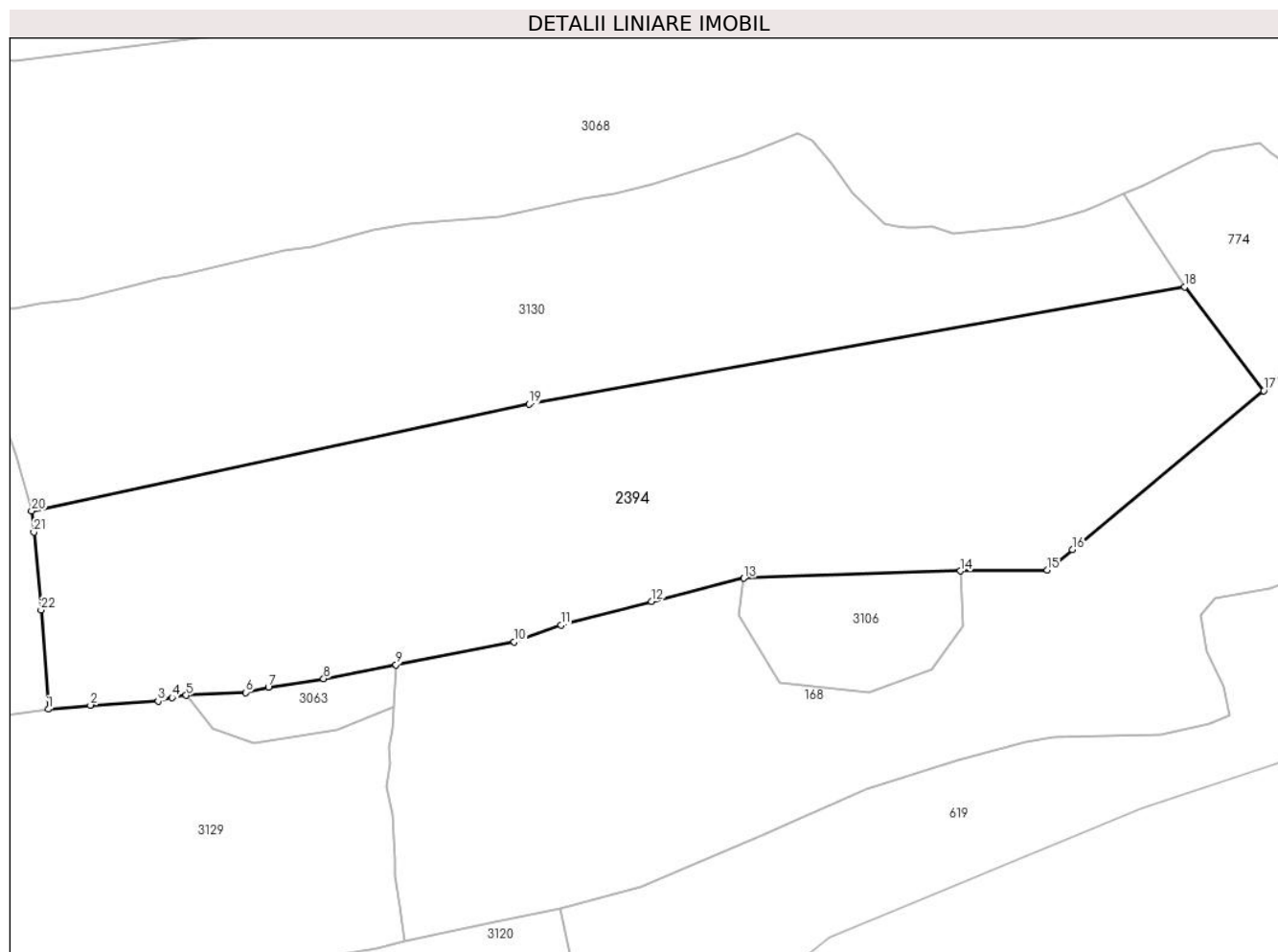
Inscrieri privind dezmembramintele dreptului de proprietate, drepturi reale de garanție și sarcini	Referințe
NU SUNT	

## Anexa Nr. 1 La Partea I

## Teren

Nr cadastral	Suprafața (mp)*	Observații / Referințe
	42.288	3298/157 parte, (CF 1196-Dorna Candrenilor- CFE30889- Poiana Stampei)

\* Suprafața este determinată în planul de proiecție Stereo 70.



## Date referitoare la teren

Crt	Categorie folosință	Intra vilan	Suprafața (mp)	Tarla	Parcelă	Nr. topo	Observații / Referințe
1	pasune	NU	42.288	-	-	-	

## Lungime Segmente

1) Valorile lungimilor segmentelor sunt obținute din proiecție în plan.

Punct început	X / Y	Punct sfârșit	X / Y	Lungime segment (** (m)
1	514.934,088 647.577,614	2	514.950,957 647.579,247	16.948
3	514.978,057 647.580,808	4	514.983,624 647.582,297	5.763
5	514.989,299 647.583,178	6	515.013,079 647.584,305	23.807
7	515.022,143 647.586,438	8	515.044,276 647.589,807	22.388
9	515.073,257 647.595,377	10	515.120,521 647.604,622	48.16

Punct început	X / Y	Punct sfârșit	X / Y	Lungime segment (** (m)
2	514.950,957 647.579,247	3	514.978,057 647.580,808	27.145
4	514.983,624 647.582,297	5	514.989,299 647.583,178	5.743
6	515.013,079 647.584,305	7	515.022,143 647.586,438	9.312
8	515.044,276 647.589,807	9	515.073,257 647.595,377	29.511
10	515.120,521 647.604,622	11	515.139,22 647.611,268	19.845



Punct început	X / Y	Punct sfârșit	X / Y	Lungime segment (** (m)
11	515.139,22 647.611,268	12	515.175,452 647.620,759	37.454
13	515.212,441 647.630,043	14	515.299,102 647.632,882	86.707
15	515.333,824 647.633,24	16	515.343,847 647.641,473	12.971
17	515.420,458 647.705,003	18	515.388,826 647.746,547	52.216
19	515.126,489 647.699,612	20	514.927,4 647.656,923	203.614
21	514.928,271 647.648,43	22	514.931,222 647.617,296	31.274

Punct început	X / Y	Punct sfârșit	X / Y	Lungime segment (** (m)
12	515.175,452 647.620,759	13	515.212,441 647.630,043	38.136
14	515.299,102 647.632,882	15	515.333,824 647.633,24	34.724
16	515.343,847 647.641,473	17	515.420,458 647.705,003	99.525
18	515.388,826 647.746,547	19	515.126,489 647.699,612	266.503
20	514.927,4 647.656,923	21	514.928,271 647.648,43	8.538
22	514.931,222 647.617,296	1	514.934,088 647.577,614	39.785

\*\* Lungimile segmentelor sunt determinate în planul de proiecție Stereo 70 și sunt rotunjite la 1 milimetru.

\*\*\* Distanța dintre puncte este formată din segmente cumulate ce sunt mai mici decât valoarea 1 milimetru.



**DATE DESPRE IMOBILUL NR. 2461**

Oficiul de Cadastru și Publicitate Imobiliară SUCEAVA  
Biroul de Cadastru și Publicitate Imobiliară Vatra Dornei

**A. Partea I. Descrierea imobilului**

TEREN Intravilan

Adresa: Loc. Praleni, Jud. Suceava

Nr. Crt	Nr cadastral Nr. topografic	Suprafața* (mp)	Observații / Referințe
A1	34667	2.692	Sector cadastral:10 Teren neimprejmuit;

**B. Partea II. Proprietari și acte**

Inscrieri privitoare la dreptul de proprietate și alte drepturi reale	Referințe
<b>4278 / 13/03/2024</b>	
Act Notarial nr. 465, din 11/03/2024 emis de BIN Vasilut Niculina (Declaratie notar ; act administrativ nr 1703 din 05.03.2024, emis de Comuna Poiana Stampei;inscris sub semnatura privata nr PV vecinatate din 01.03.2024, emis de Irimescu Gheorghe Gabriel);	
B1	A1
se noteaza posesia ca bun propriu	
1) <b>RUSU GHEORGHE</b>	
/	
Act Normativ nr. 7, din 13/03/2024 emis de PARLAMENTUL ROMANIEI;	
B2	A1
Intabulare, drept de PROPRIETATE, dobandit prin Lege, cota actuala 1/1, cota initiala 1/1	
1) <b>NEIDENTIFICAT NEIDENTIFICAT</b>	

**C. Partea III. SARCINI .**

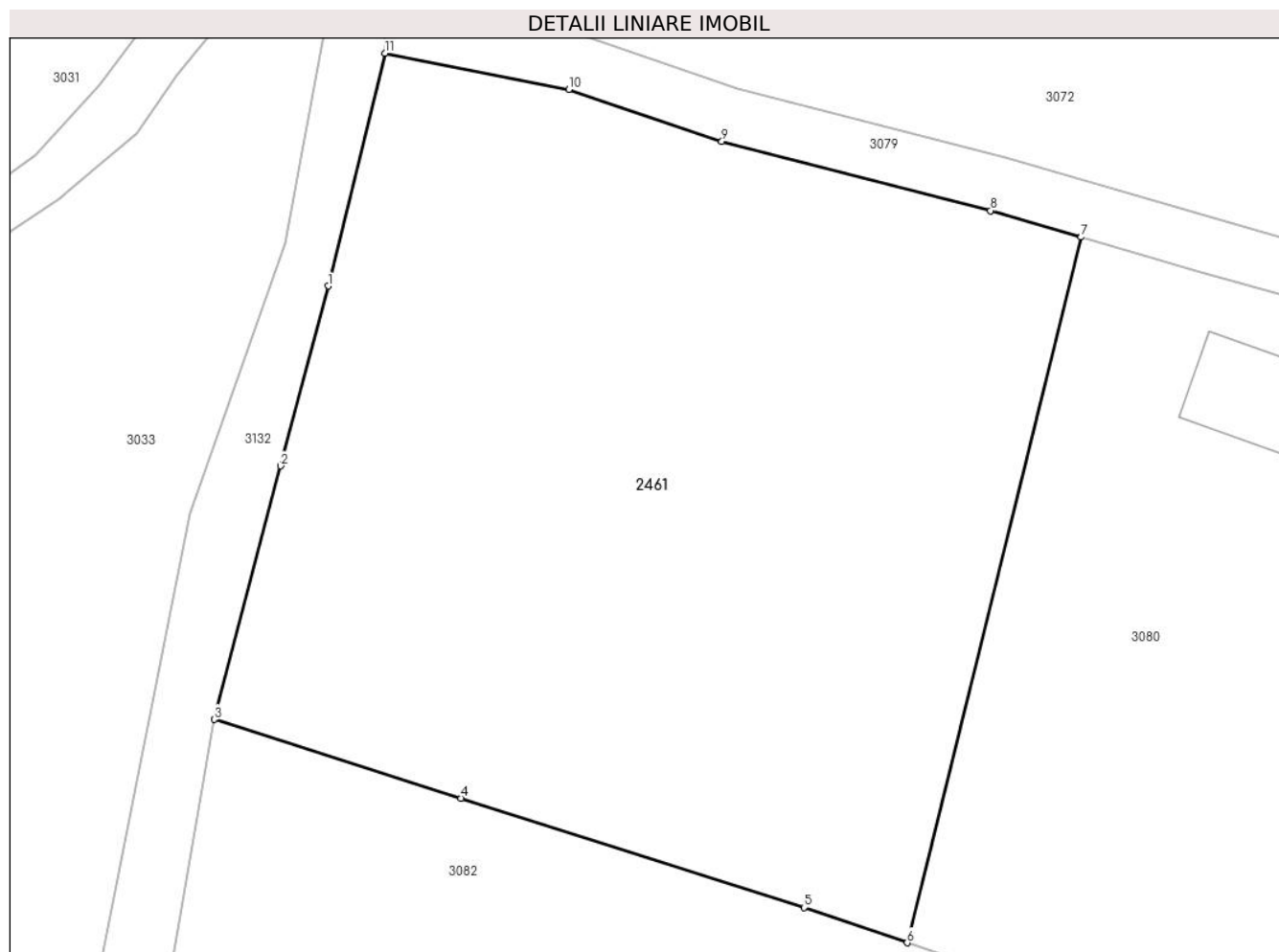
Inscrieri privind dezmembramintele dreptului de proprietate, drepturi reale de garanție și sarcini	Referințe
NU SUNT	

## Anexa Nr. 1 La Partea I

## Teren

Nr cadastral	Suprafața (mp)*	Observații / Referințe
34667	2.692	

\* Suprafața este determinată în planul de proiecție Stereo 70.



## Date referitoare la teren

Crt	Categorie folosință	Intravilan	Suprafața (mp)	Tarla	Parcelă	Nr. topo	Observații / Referințe
1	faneata	DA	2.692	-	-	-	

## Lungime Segmente

1) Valorile lungimilor segmentelor sunt obținute din proiecție în plan.

Punct început	X / Y	Punct sfârșit	X / Y	Lungime segment (** (m)
1	514.372,477 648.545,081	2	514.369,024 648.532,051	13.48
2	514.369,024 648.532,051	3	514.364,212 648.513,683	18.988
3	514.364,212 648.513,683	4	514.382,122 648.507,977	18.797
4	514.382,122 648.507,977	5	514.406,987 648.500,06	26.095
5	514.406,987 648.500,06	6	514.414,444 648.497,503	7.883

Punct început	X / Y	Punct sfârșit	X / Y	Lungime segment (** (m)
6	514.414,444 648.497,503	7	514.427,065 648.548,628	52.66
7	514.427,065 648.548,628	8	514.420,51 648.550,54	6.828
8	514.420,51 648.550,54	9	514.401,013 648.555,557	20.132
9	514.401,013 648.555,557	10	514.389,92 648.559,311	11.711
10	514.389,92 648.559,311	11	514.376,588 648.561,944	13.59
11	514.376,588 648.561,944	1	514.372,477 648.545,081	17.357

\*\* Lungimile segmentelor sunt determinate în planul de proiecție Stereo 70 și sunt rotunjite la 1 milimetru.

\*\*\* Distanța dintre puncte este formată din segmente cumulate ce sunt mai mici decât valoarea 1 milimetru.



**DATE DESPRE IMOBILUL NR. 2719**

Oficiul de Cadastru și Publicitate Imobiliară SUCEAVA  
Biroul de Cadastru și Publicitate Imobiliară Vatra Dornei

**A. Partea I. Descrierea imobilului**

TEREN Intravilan

Adresa: Loc. Praleni, Str Praleni, Nr. 21, Jud. Suceava

Nr. Crt	Nr cadastral Nr. topografic	Suprafața* (mp)	Observații / Referințe
A1		2.288	Sector cadastral:10 Teren neimprejmuit; 3007 parte (CF 544 Dorna Candrenilor)

**Construcții**

Crt	Nr cadastral Nr. topografic	Adresa	Observații / Referințe
A1.1		Loc. Praleni, Str Praleni, Nr. 21, Jud. Suceava	Nr. niveluri:2; S. construita la sol:100 mp; S. construita desfasurata:100 mp; LOCUINTA P+M
A1.2		Loc. Praleni, Str Praleni, Nr. 21, Jud. Suceava	Nr. niveluri:1; S. construita la sol:87 mp; S. construita desfasurata:87 mp; BUCATARIE VARA
A1.3		Loc. Praleni, Str Praleni, Nr. 21, Jud. Suceava	Nr. niveluri:1; S. construita la sol:55 mp; S. construita desfasurata:55 mp; GRAJD
A1.4		Loc. Praleni, Str Praleni, Nr. 21, Jud. Suceava	Nr. niveluri:1; S. construita la sol:86 mp; S. construita desfasurata:86 mp; GRAJD
A1.5		Loc. Praleni, Str Praleni, Nr. 21, Jud. Suceava	Nr. niveluri:1; S. construita la sol:19 mp; S. construita desfasurata:19 mp; ANEXA
A1.6		Loc. Praleni, Str Praleni, Nr. 21, Jud. Suceava	Nr. niveluri:1; S. construita la sol:37 mp; S. construita desfasurata:37 mp; ANEXA

**B. Partea II. Proprietari și acte**

Inscrieri privitoare la dreptul de proprietate și alte drepturi reale		Referințe
/		
Act Normativ nr. 7, din 13/03/1996 emis de PARLAMENTUL ROMANIEI;		
B1	Intabulare, drept de PROPRIETATE, dobandit prin Lege, cota actuala 1/1, cota initiala 1/1 1) NEIDENTIFICAT NEIDENTIFICAT	A1
Act Administrativ nr. 4388, din 11/05/2023 emis de PRIMARIA COMUNEI POIANA STAMPEI;		
B2	SE NOTEAZA POSESIA FAPTICA IN FAVOAREA LUI 1) PRALEA MIHAI 2) COZAN FLOAREA, COTA 1/2	A1
Act Administrativ nr. 2981, din 31/03/2023 emis de PRIMARIA COMUNEI POIANA STAMPEI;		
B3	Intabulare, drept de PROPRIETATE, dobandit prin Lege, cota actuala 1/1, cota initiala 1/1 1) PRALEA MIHAI 2) COZAN FLOAREA	A1.1, A1.2, A1.3, A1.4, A1.5

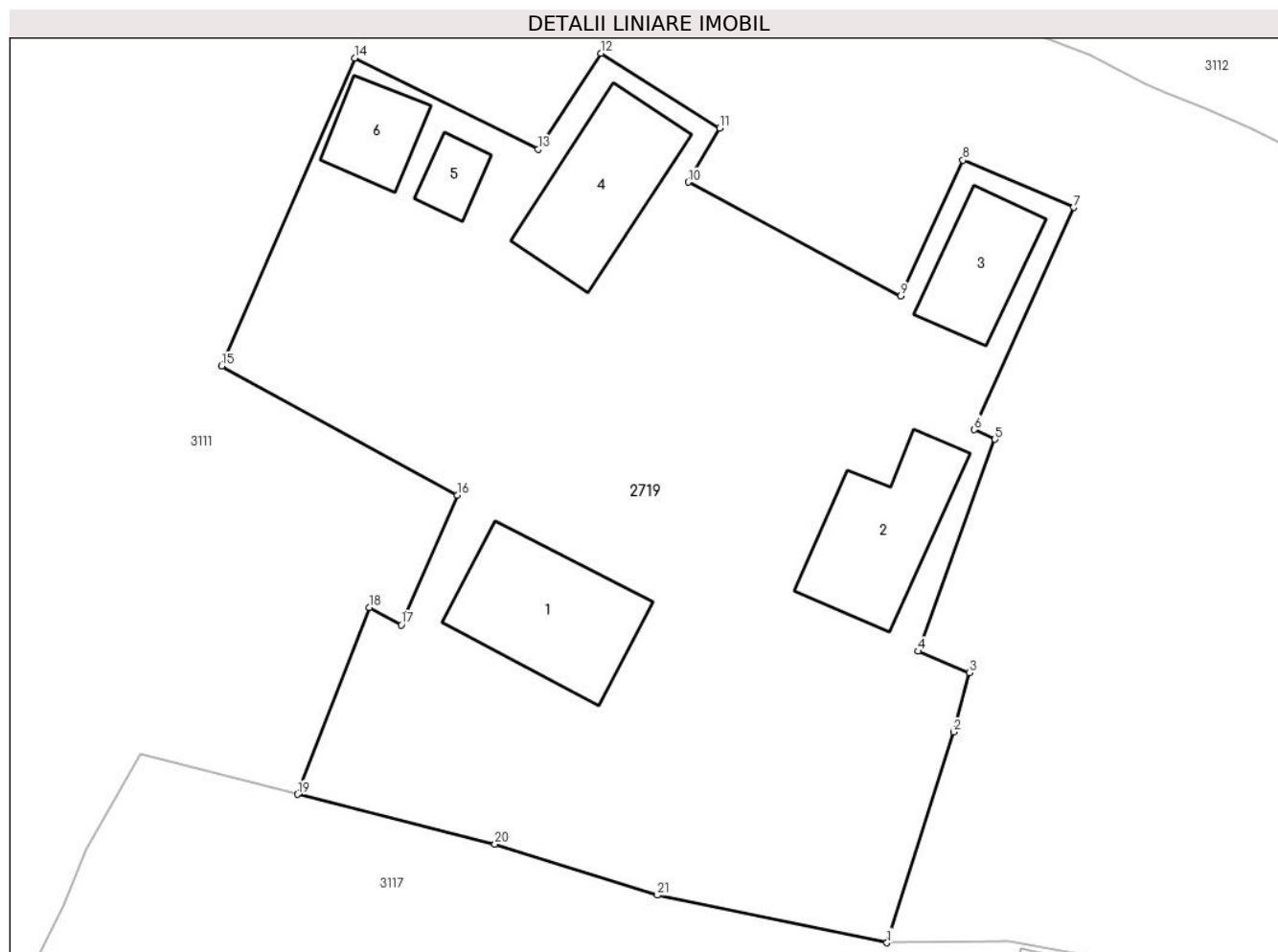
**C. Partea III. SARCINI .**

Inscrieri privind dezmembramintele dreptului de proprietate, drepturi reale de garanție și sarcini	Referințe
NU SUNT	

**Anexa Nr. 1 La Partea I****Teren**

Nr cadastral	Suprafața (mp)*	Observații / Referințe
	2.288	3007 parte (CF 544 Dorna Candrenilor)

\* Suprafața este determinată în planul de proiecție Stereo 70.

**Date referitoare la teren**

Crt	Categorie folosință	Intra vilan	Suprafața (mp)	Tarla	Parcelă	Nr. topo	Observații / Referințe
1	curți constructii	DA	1.671	-	-	-	
2	livada	DA	616	-	-	-	

**Date referitoare la construcții**

Crt	Număr	Destinație construcție	Supraf. (mp)	Situație juridică	Observații / Referințe
A1.1		construcții de locuințe	100	Cu acte	Nr. niveluri:2; S. construita la sol:100 mp; S. construita desfasurata:100 mp; LOCUINTA P+M
A1.2		construcții anexa	87	Cu acte	Nr. niveluri:1; S. construita la sol:87 mp; S. construita desfasurata:87 mp; BUCATARIE VARA
A1.3		construcții anexa	55	Cu acte	Nr. niveluri:1; S. construita la sol:55 mp; S. construita desfasurata:55 mp; GRAJD
A1.4		construcții anexa	86	Cu acte	Nr. niveluri:1; S. construita la sol:86 mp; S. construita desfasurata:86 mp; GRAJD
A1.5		construcții anexa	19	Cu acte	Nr. niveluri:1; S. construita la sol:19 mp; S. construita desfasurata:19 mp; ANEXA
A1.6		construcții anexa	37	Cu acte	Nr. niveluri:1; S. construita la sol:37 mp; S. construita desfasurata:37 mp; ANEXA



## Lungime Segmente

1) Valorile lungimilor segmentelor sunt obținute din proiecție în plan.

Punct început	X / Y	Punct sfârșit	X / Y	Lungime segment (** (m)
1	514.604,057 647.722,161	2	514.608,707 647.736,916	15.47
3	514.609,826 647.741,057	4	514.606,245 647.742,568	3.887
5	514.611,617 647.757,398	6	514.610,162 647.758,069	1.602
7	514.617,128 647.773,619	8	514.609,379 647.776,928	8.426
9	514.605,013 647.767,435	10	514.590,124 647.775,392	16.882
11	514.592,338 647.779,166	12	514.584,014 647.784,413	9.84
13	514.579,628 647.777,692	14	514.566,774 647.784,066	14.348
15	514.557,454 647.762,513	16	514.573,962 647.753,489	18.813
17	514.570,03 647.744,411	18	514.567,816 647.745,617	2.521
19	514.562,764 647.732,551	20	514.576,592 647.729,075	14.258
21	514.587,97 647.725,489	1	514.604,057 647.722,161	16.428

Punct început	X / Y	Punct sfârșit	X / Y	Lungime segment (** (m)
2	514.608,707 647.736,916	3	514.609,826 647.741,057	4.29
4	514.606,245 647.742,568	5	514.611,617 647.757,398	15.773
6	514.610,162 647.758,069	7	514.617,128 647.773,619	17.039
8	514.609,379 647.776,928	9	514.605,013 647.767,435	10.449
10	514.590,124 647.775,392	11	514.592,338 647.779,166	4.375
12	514.584,014 647.784,413	13	514.579,628 647.777,692	8.026
14	514.566,774 647.784,066	15	514.557,454 647.762,513	23.482
16	514.573,962 647.753,489	17	514.570,03 647.744,411	9.893
18	514.567,816 647.745,617	19	514.562,764 647.732,551	14.009
20	514.576,592 647.729,075	21	514.587,97 647.725,489	11.93

\*\* Lungimile segmentelor sunt determinate în planul de proiecție Stereo 70 și sunt rotunjite la 1 milimetru.

\*\*\* Distanța dintre puncte este formată din segmente cumulate ce sunt mai mici decât valoarea 1 milimetru.



**DATE DESPRE IMOBILUL NR. 2811**

Oficiul de Cadastru și Publicitate Imobiliară SUCEAVA  
Biroul de Cadastru și Publicitate Imobiliară Vatra Dornei

**A. Partea I. Descrierea imobilului**

TEREN Necunoscut

Adresa: Loc. Praleni, Jud. Suceava

Nr. Crt	Nr cadastral Nr. topografic	Suprafața* (mp)	Observații / Referințe
A1		16.400	Sector cadastral:10 Teren neimprejmuit; top 2700/2 parte( CF 487 Dorna Candreni-CFE 32745 Poiana Stampei)

**Construcții**

Crt	Nr cadastral Nr. topografic	Adresa	Observații / Referințe
A1.1		Loc. Praleni, Jud. Suceava	Nr. niveluri:1; S. construita la sol:24 mp; S. construita desfasurata:24 mp; ANEXA

**B. Partea II. Proprietari și acte**

Inscrieri privitoare la dreptul de proprietate și alte drepturi reale		Referințe
/		
Act Normativ nr. 7, din 13/03/1996 emis de PARLAMENTUL ROMANIEI;		
B1	Intabulare, drept de PROPRIETATE, dobandit prin Lege, cota actuala 1/1, cota initiala 1/1 1) NEIDENTIFICAT NEIDENTIFICAT	A1
Act Administrativ nr. 2893, din 29/03/2023 emis de PRIMARIA COMUNEI POIANA STAMPEI;		
B2	SE NOTEAZA POSESIA FAPTICA IN FAVOAREA LUI 1) MEZDREA ELENA 2) MEZDREA GHEORGHE	A1
Act Administrativ nr. 2981, din 31/03/2023 emis de PRIMARIA COMUNEI POIANA STAMPEI;		
B3	Intabulare, drept de PROPRIETATE, dobandit prin Lege, cota actuala 1/1, cota initiala 1/1 1) MEZDREA ELENA 2) MEZDREA GHEORGHE	A1.1

**C. Partea III. SARCINI .**

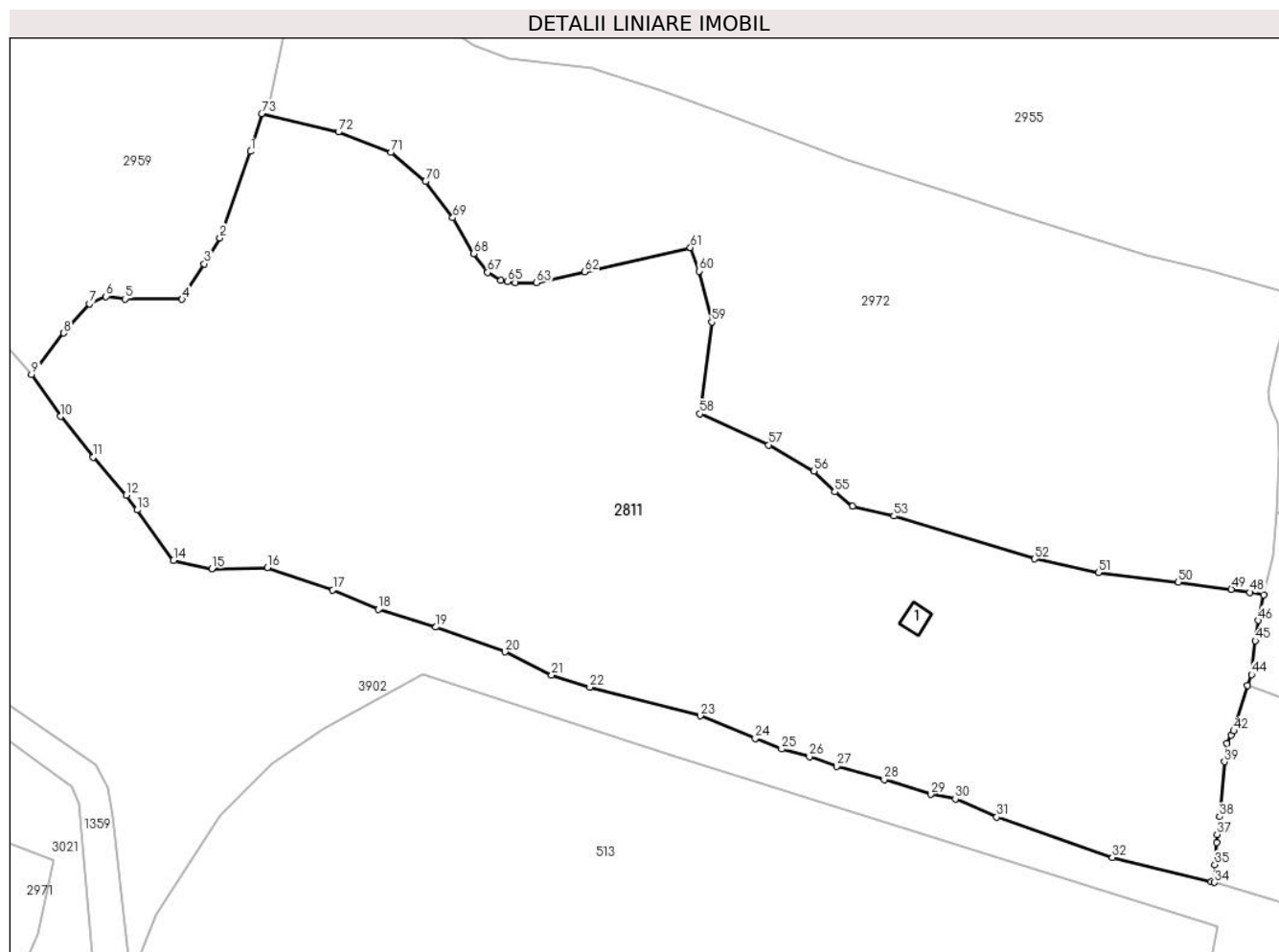
Inscrieri privind dezmembramintele dreptului de proprietate, drepturi reale de garanție și sarcini	Referințe
NU SUNT	

## Anexa Nr. 1 La Partea I

## Teren

Nr cadastral	Suprafața (mp)*	Observații / Referințe
	16.400	top 2700/2 parte( CF 487 Dorna Candreni-CFE 32745 Poiana Stampei)

\* Suprafața este determinată în planul de proiecție Stereo 70.



## Date referitoare la teren

Crt	Categorie folosință	Intravilan	Suprafața (mp)	Tarla	Parcelă	Nr. topo	Observații / Referințe
1	curti constructii	DA	805	-	-	-	
2	faneata	DA	6.678	-	-	-	
3	pasune	DA	3.375	-	-	-	
4	pasune	NU	5.481	-	-	-	
5	pasune	NU	3	-	-	-	
6	pasune	NU	58	-	-	-	

## Date referitoare la construcții

Crt	Număr	Destinație construcție	Supraf. (mp)	Situație juridică	Observații / Referințe
A1.1		construcții anexa	24	Cu acte	Nr. niveluri:1; S. construita la sol:24 mp; S. construita desfasurata:24 mp; ANEXA

## Lungime Segmente

1) Valorile lungimilor segmentelor sunt obținute din proiecție în plan.

Punct început	X / Y	Punct sfârșit	X / Y	Lungime segment	Punct început	X / Y	Punct sfârșit	X / Y	Lungime segment	Punct început	X / Y	Punct sfârșit	X / Y	Lungime segment
---------------	-------	---------------	-------	-----------------	---------------	-------	---------------	-------	-----------------	---------------	-------	---------------	-------	-----------------

Punct început	X / Y	Punct sfârșit	X / Y	Lungime segment	Punct început	X / Y	Punct sfârșit	X / Y	Lungime segment	Punct început	X / Y	Punct sfârșit	X / Y	Lungime segment
1	514.217,508 649.843,836	2	514.211,198 649.826,14	18.787	2	514.211,198 649.826,14	3	514.207,984 649.820,852	6.188	3	514.207,984 649.820,852	4	514.203,424 649.813,58	8.583
4	514.203,424 649.813,58	5	514.191,789 649.813,664	11.635	5	514.191,789 649.813,664	6	514.187,872 649.814,151	3.947	6	514.187,872 649.814,151	7	514.184,445 649.812,659	3.738
7	514.184,445 649.812,659	8	514.179,234 649.806,685	7.927	8	514.179,234 649.806,685	9	514.172,633 649.798,208	10.744	9	514.172,633 649.798,208	10	514.178,538 649.789,605	10.435
10	514.178,538 649.789,605	11	514.185,257 649.781,287	10.693	11	514.185,257 649.781,287	12	514.192,038 649.773,485	10.337	12	514.192,038 649.773,485	13	514.194,273 649.770,478	3.747
13	514.194,273 649.770,478	14	514.201,705 649.760,186	12.695	14	514.201,705 649.760,186	15	514.209,523 649.758,448	8.009	15	514.209,523 649.758,448	16	514.220,94 649.758,697	11.42
16	514.220,94 649.758,697	17	514.234,306 649.754,127	14.126	17	514.234,306 649.754,127	18	514.243,659 649.750,119	10.176	18	514.243,659 649.750,119	19	514.255,433 649.746,5	12.318
19	514.255,433 649.746,5	20	514.269,61 649.741,414	15.062	20	514.269,61 649.741,414	21	514.279,146 649.736,686	10.644	21	514.279,146 649.736,686	22	514.286,982 649.734,214	8.217
22	514.286,982 649.734,214	23	514.309,578 649.728,322	23.352	23	514.309,578 649.728,322	24	514.320,833 649.723,682	12.174	24	514.320,833 649.723,682	25	514.326,217 649.721,523	5.801
25	514.326,217 649.721,523	26	514.331,928 649.720,017	5.906	26	514.331,928 649.720,017	27	514.337,517 649.717,991	5.945	27	514.337,517 649.717,991	28	514.347,225 649.715,297	10.075
28	514.347,225 649.715,297	29	514.356,738 649.712,289	9.977	29	514.356,738 649.712,289	30	514.361,788 649.711,318	5.143	30	514.361,788 649.711,318	31	514.370,278 649.707,627	9.258
31	514.370,278 649.707,627	32	514.393,946 649.699,359	25.071	32	514.393,946 649.699,359	33	514.414,179 649.694,394	20.833	33	514.414,179 649.694,394	34	514.414,852 649.694,229	0.693
34	514.414,852 649.694,229	35	514.414,972 649.697,906	3.679	35	514.414,972 649.697,906	36	514.415,29 649.702,438	4.543	36	514.415,29 649.702,438	37	514.415,404 649.704,054	1.62
37	514.415,404 649.704,054	38	514.415,88 649.707,729	3.706	38	514.415,88 649.707,729	39	514.416,926 649.718,963	11.283	39	514.416,926 649.718,963	40	514.417,388 649.722,728	3.793
40	514.417,388 649.722,728	41	514.418,313 649.724,37	1.885	41	514.418,313 649.724,37	42	514.418,809 649.725,25	1.01	42	514.418,809 649.725,25	43	514.421,662 649.734,571	9.748
43	514.421,662 649.734,571	44	514.422,461 649.736,791	2.359	44	514.422,461 649.736,791	45	514.423,251 649.743,721	6.975	45	514.423,251 649.743,721	46	514.423,865 649.747,869	4.193
46	514.423,865 649.747,869	47	514.424,959 649.753,126	5.37	47	514.424,959 649.753,126	48	514.422,135 649.753,61	2.865	48	514.422,135 649.753,61	49	514.418,343 649.754,261	3.847
49	514.418,343 649.754,261	50	514.407,479 649.755,692	10.958	50	514.407,479 649.755,692	51	514.391,109 649.757,669	16.489	51	514.391,109 649.757,669	52	514.377,999 649.760,444	13.4
52	514.377,999 649.760,444	53	514.349,195 649.769,235	30.116	53	514.349,195 649.769,235	54	514.340,784 649.771,265	8.653	54	514.340,784 649.771,265	55	514.337,107 649.774,178	4.691
55	514.337,107 649.774,178	56	514.332,841 649.778,444	6.033	56	514.332,841 649.778,444	57	514.323,546 649.783,786	10.721	57	514.323,546 649.783,786	58	514.309,534 649.790,167	15.397
58	514.309,534 649.790,167	59	514.311,909 649.808,938	18.921	59	514.311,909 649.808,938	60	514.309,305 649.819,353	10.736	60	514.309,305 649.819,353	61	514.307,556 649.824,162	5.117
61	514.307,556 649.824,162	62	514.285,929 649.819,212	22.186	62	514.285,929 649.819,212	63	514.276,068 649.816,982	10.11	63	514.276,068 649.816,982	64	514.271,717 649.817,018	4.351
64	514.271,717 649.817,018	65	514.270,122 649.817,223	1.608	65	514.270,122 649.817,223	66	514.268,688 649.817,407	1.446	66	514.268,688 649.817,407	67	514.266,012 649.819,063	3.147
67	514.266,012 649.819,063	68	514.263,155 649.822,919	4.799	68	514.263,155 649.822,919	69	514.258,898 649.830,282	8.505	69	514.258,898 649.830,282	70	514.253,324 649.837,683	9.265
70	514.253,324 649.837,683	71	514.246,239 649.843,709	9.301	71	514.246,239 649.843,709	72	514.235,482 649.847,816	11.514	72	514.235,482 649.847,816	73	514.219,755 649.851,605	16.177
73	514.219,755 649.851,605	1	514.217,508 649.843,836	8.087										

\*\* Lungimile segmentelor sunt determinate în planul de proiecție Stereo 70 și sunt rotunjite la 1 milimetru.

\*\*\* Distanța dintre puncte este formată din segmente cumulate ce sunt mai mici decât valoarea 1 milimetru.



**DATE DESPRE IMOBILUL NR. 2906**

Oficiul de Cadastru și Publicitate Imobiliară SUCEAVA  
Biroul de Cadastru și Publicitate Imobiliară Vatra Dornei

**A. Partea I. Descrierea imobilului**

TEREN Extravilan

Adresa: Jud. Suceava

Nr. Crt	Nr cadastral Nr. topografic	Suprafața* (mp)	Observații / Referințe
A1	30898	4.712	Sector cadastral:10 Teren neimprejmut;

**B. Partea II. Proprietari și acte**

Inscrieri privitoare la dreptul de proprietate și alte drepturi reale		Referințe
<b>1270 / 01/02/2013</b>		
Act Administrativ nr. 13898, din 29/01/2013 emis de OCPI SUCEAVA;		
B1	Se infiinteaza cartea funciara 30898/Poiana Stampei a imobilului ca urmare a modificarii limitelor dintre unitatile administrativ-teritoriale Poiana Stampei si Cosna. Inscrierile se transcriu din cartea anterioara a imobilului: 30195/Cosna care se sistea	A1
Hotarare Judecatoreasca nr. 377, din 11/03/2010 emis de JUDECATORIA VATRA DORNEI;		
B2	Intabulare, drept de PROPRIETATE, dobandit prin Hotarare Judecatoreasca, cota actuala 1/1, cota initiala 1/1 1) BURLA VIOREL	A1

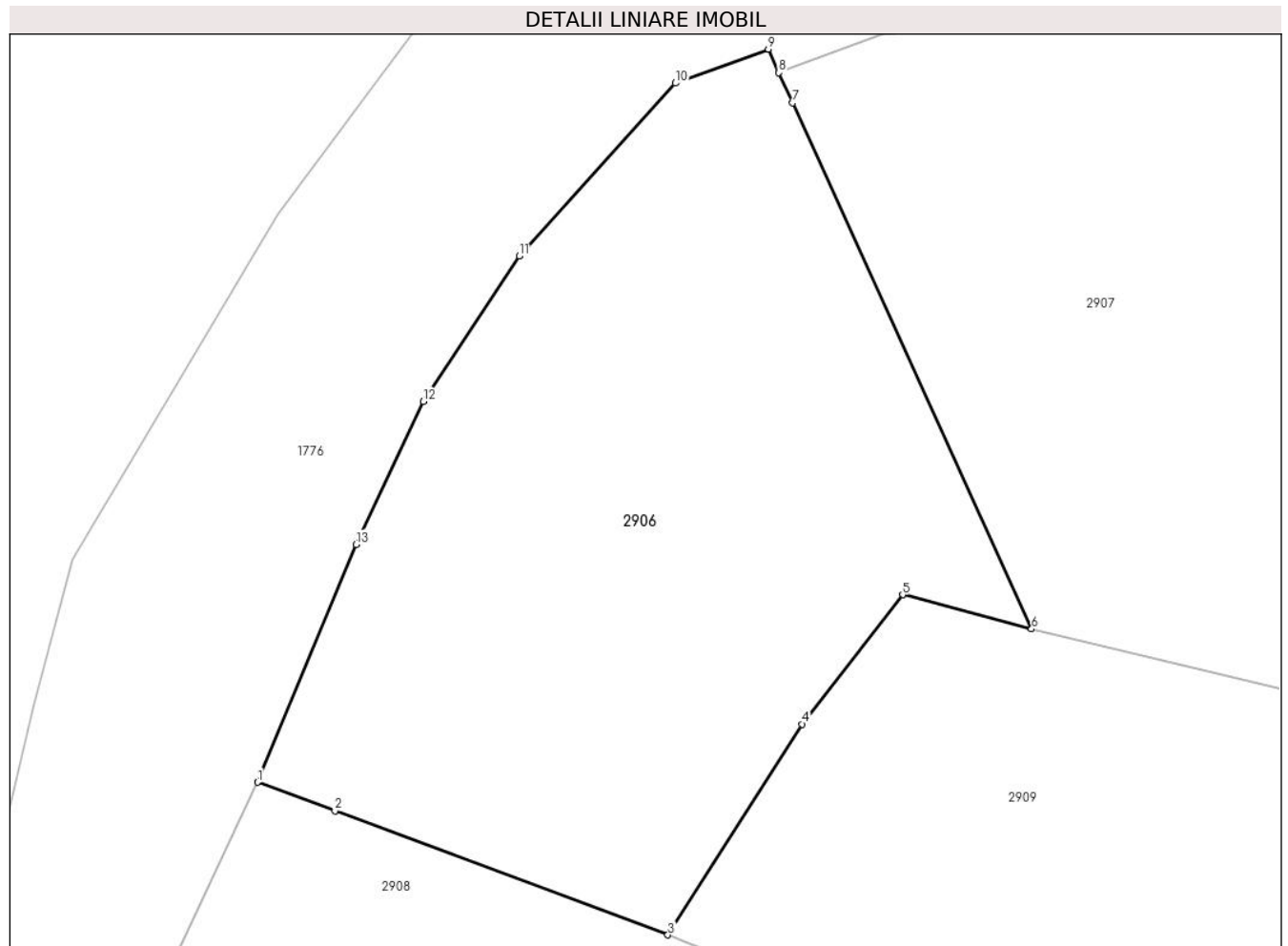
**C. Partea III. SARCINI .**

Inscrieri privind dezmembramintele dreptului de proprietate, drepturi reale de garanție și sarcini	Referințe
NU SUNT	

**Teren**

Nr cadastral	Suprafața (mp)*	Observații / Referințe
30898	4.712	

\* Suprafața este determinată în planul de proiecție Stereo 70.



**Date referitoare la teren**

Crt	Categorie folosință	Intravilan	Suprafața (mp)	Tarla	Parcelă	Nr. topo	Observații / Referințe
1	faneata	NU	3.960	-	-	-	
2	faneata	NU	752	-	-	-	cale acces

**Lungime Segmente**

1) Valorile lungimilor segmentelor sunt obținute din proiecție în plan.

Punct început	X / Y	Punct sfârșit	X / Y	Lungime segment (** (m)
1	514.516,06 651.190,863	2	514.524,955 651.187,558	9.489
2	514.524,955 651.187,558	3	514.563,167 651.173,363	40.763
3	514.563,167 651.173,363	4	514.578,573 651.197,524	28.655
4	514.578,573 651.197,524	5	514.590,103 651.212,353	18.784



Punct început	X / Y	Punct sfârșit	X / Y	Lungime segment (** (m)
5	514.590,103 651.212,353	6	514.604,905 651.208,418	15.316
6	514.604,905 651.208,418	7	514.577,487 651.268,726	66.248
7	514.577,487 651.268,726	8	514.575,909 651.272,196	3.812
8	514.575,909 651.272,196	9	514.574,688 651.274,881	2.95
9	514.574,688 651.274,881	10	514.564,043 651.270,982	11.337
10	514.564,043 651.270,982	11	514.546,1 651.251,161	26.736
11	514.546,1 651.251,161	12	514.535,11 651.234,487	19.97
12	514.535,11 651.234,487	13	514.527,366 651.218,114	18.112
13	514.527,366 651.218,114	1	514.516,06 651.190,863	29.503

\*\* Lungimile segmentelor sunt determinate în planul de proiecție Stereo 70 și sunt rotunjite la 1 milimetru.

\*\*\* Distanța dintre puncte este formată din segmente cumulate ce sunt mai mici decât valoarea 1 milimetru.





## DATE DESPRE IMOBILUL NR. 2907

Oficiul de Cadastru și Publicitate Imobiliară SUCEAVA  
Biroul de Cadastru și Publicitate Imobiliară Vatra Dornei

## A. Partea I. Descrierea imobilului

TEREN Necunoscut

Adresa: Loc. Praleni, Str Podu Cosnei, Nr. 2, Jud. Suceava

Nr. Crt	Nr cadastral Nr. topografic	Suprafața* (mp)	Observații / Referințe
A1	34191	Din acte: 22.973 Masurata: 22.991	Sector cadastral:10 Teren imprejmuit;

## Construcții

Crt	Nr cadastral Nr. topografic	Adresa	Observații / Referințe
A1.1	34191-C1	Loc. Praleni, Str Podu Cosnei, Nr. 2, Jud. Suceava	Nr. niveluri:2; S. construita la sol:91 mp; S. construita desfasurata:152 mp; (S. total desf = 152 mp)Casa P+M edificata in anul 1954. din lemn fara lift si fara CPE
A1.2	34191-C2	Loc. Praleni, Str Podu Cosnei, Nr. 2, Jud. Suceava	Nr. niveluri:1; S. construita la sol:95 mp; S. construita desfasurata:95 mp; (S. total desf = 95 mp)Bucatarie de vara edificata in anul 1975 din lemn fara lift si fara CPE
A1.3	34191-C3	Loc. Praleni, Str Podu Cosnei, Nr. 2, Jud. Suceava	Nr. niveluri:1; S. construita la sol:24 mp; S. construita desfasurata:24 mp; (S. total desf = 24 mp)Anexa edificata in anul 1983 din lemn fara lift si fara CPE
A1.4	34191-C4	Loc. Praleni, Str Podu Cosnei, Nr. 2, Jud. Suceava	Nr. niveluri:1; S. construita la sol:130 mp; S. construita desfasurata:130 mp; (S. total desf = 130 mp) Grajd / Anexa edificata in anul 1952 din lemn fara lift si fara CPE
A1.5	34191-C5	Loc. Praleni, Str Podu Cosnei, Nr. 2, Jud. Suceava	Nr. niveluri:1; S. construita la sol:60 mp; S. construita desfasurata:60 mp; (S. total desf = 60 mp)Anexa edificata in anul 1978 din lemn fara lift si fara CPE
A1.6	34191-C6	Loc. Praleni, Str Podu Cosnei, Nr. 2, Jud. Suceava	Nr. niveluri:1; S. construita la sol:24 mp; S. construita desfasurata:24 mp; (S. total desf = 24 mp)Anexa edificata in anul 1978 din lemn fara lift si fara CPE

## B. Partea II. Proprietari și acte

Inscrieri privitoare la dreptul de proprietate și alte drepturi reale	Referințe
<b>2322 / 16/02/2021</b>	
Act Notarial nr. 134, din 10/02/2021 emis de BIN AGACHE DUMITRITA GABRIELA (act administrativ nr 1013 din 08.02.2021, emis de Primaria Com Poiana Stampei);	
B1 se notează POSESIA asupra terenului 1) <b>BURLĂ TRAIAN</b>	A1
Act Administrativ nr. 999-Fiscal, din 08/02/2021 emis de Primaria comunei Poiana Stampei (act administrativ nr 1016 din 08.02.2021, emis de Primaria Com Poiana Stampei);	
B2 Intabulare, drept de PROPRIETATE, dobandit prin Construire, cota actuala 1/1, cota initiala 1/1 1) <b>BURLĂ TRAIAN</b>	A1.1, A1.2, A1.3, A1.4, A1.5, A1.6
Act Normativ nr. Legea 17/2014, din 07/03/2014 emis de Parlamentul României;	
B3 imobil aflat sub incidența art.3 alin.1 din legea 17/2014	A1
<b>9072 / 10/06/2021</b>	
Certificat Grefa nr. 908/334/2021, din 25/05/2021 emis de Judecătoria Vatra Dornei;	
B4 se notează litigiul ce face obiectul dosarului civil nr. 908/334/2021 aflat pe rolul Judecătoria Vatra Dornei, având ca obiect "servitute", privind pe reclamanta Varvari Ionela Lăcăramioara și pârâtul Burlă Traian	A1
<b>8681 / 13/05/2024</b>	
Act Normativ Legea nr.7/1996, din 13/03/1996 emis de Parlamentul României;	
B5 se notează respingerea cererii de transformare a posesiei în drept de proprietate	A1
/	
Act Normativ nr. 7, din 13/03/1996 emis de Parlamentul României;	
B6 Intabulare, drept de PROPRIETATE, dobandit prin Lege, cota actuala 1/1, cota initiala 1/1 1) <b>NEIDENTIFICAT NEIDENTIFICAT</b>	A1

**C. Partea III. SARCINI .**

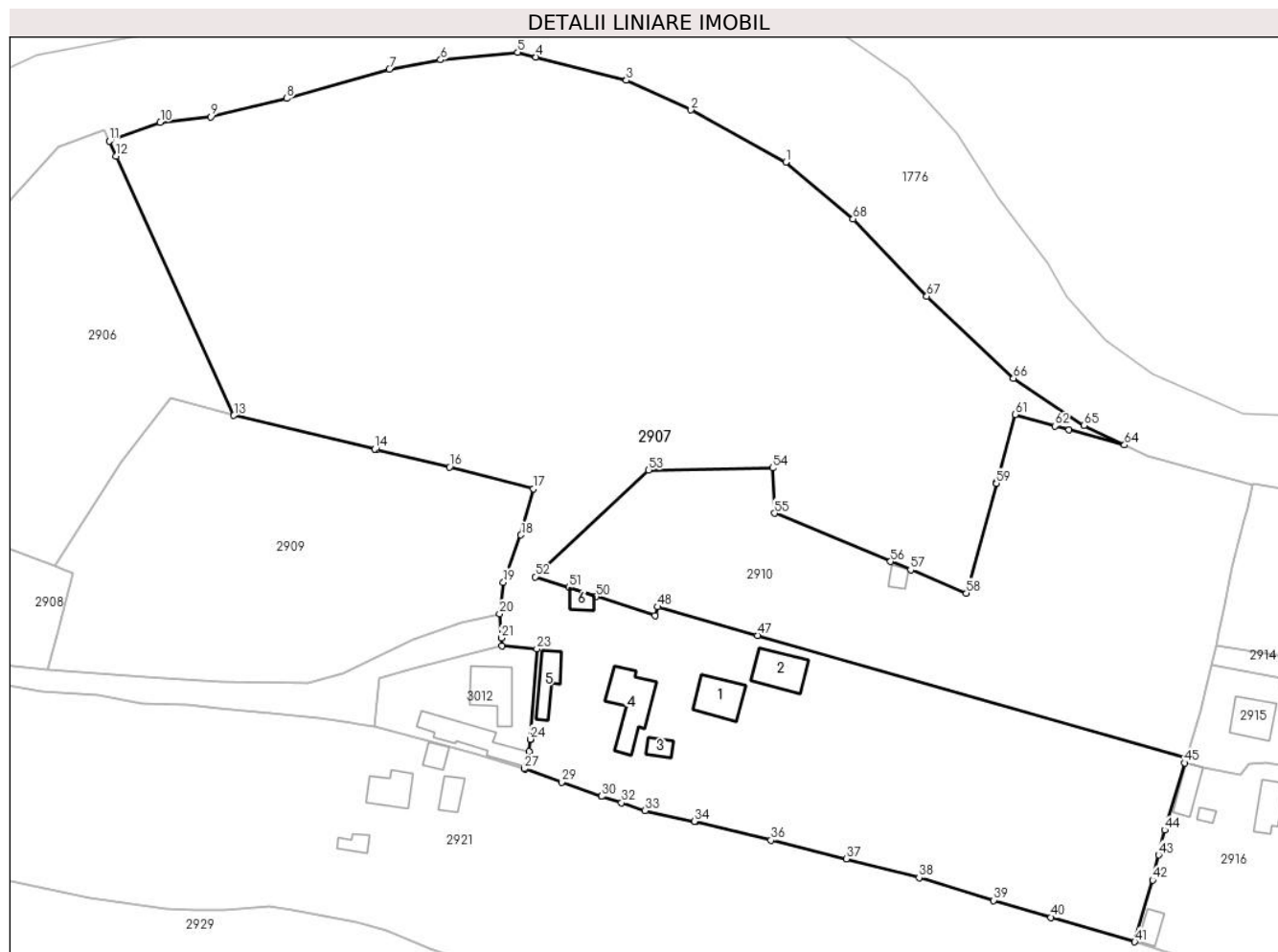
Inscrieri privind dezmembramintele dreptului de proprietate, drepturi reale de garanție și sarcini	Referințe
NU SUNT	

## Anexa Nr. 1 La Partea I

## Teren

Nr cadastral	Suprafața (mp)*	Observații / Referințe
34191	Din acte: 22.973 Masurata: 22.991	

\* Suprafața este determinată în planul de proiecție Stereo 70.



## Date referitoare la teren

Crt	Categorie folosință	Intravilan	Suprafața (mp)	Tarla	Parcelă	Nr. topo	Observații / Referințe
1	curți constructii	DA	1.240	-	-	-	
2	curți constructii	DA	225	-	-	-	
3	faneata	DA	6.120	-	-	-	
4	faneata	NU	9.324	-	-	-	
5	arabil	DA	95	-	-	-	
6	faneata	DA	4.509	-	-	-	
7	faneata	NU	1.219	-	-	-	cale acces
8	faneata	NU	251	-	-	-	
9	faneata	NU	9	-	-	-	

## Date referitoare la construcții

Crt	Număr	Destinație construcție	Supraf. (mp)	Situație juridică	Observații / Referințe
A1.1	34191-C1	construcții de locuințe	91	Cu acte	Nr. niveluri:2; S. construita la sol:91 mp; S. construita desfasurata:152 mp; (S. total desf = 152 mp) Casa P+M edificata in anul 1954. din lemn fara lift si fara CPE

Crt	Număr	Destinație construcție	Supraf. (mp)	Situație juridică	Observații / Referințe
A1.2	34191-C2	construcții anexa	95	Cu acte	Nr. niveluri:1; S. construita la sol:95 mp; S. construita desfasurata:95 mp; (S. total desf = 95 mp)Bucatarie de vara edificata in anul 1975 din lemn fara lift si fara CPE
A1.3	34191-C3	construcții anexa	24	Cu acte	Nr. niveluri:1; S. construita la sol:24 mp; S. construita desfasurata:24 mp; (S. total desf = 24 mp)Anexa edificata in anul 1983 din lemn fara lift si fara CPE
A1.4	34191-C4	construcții anexa	130	Cu acte	Nr. niveluri:1; S. construita la sol:130 mp; S. construita desfasurata:130 mp; (S. total desf = 130 mp) Grajd / Anexa edificata in anul 1952 din lemn fara lift si fara CPE
A1.5	34191-C5	construcții anexa	60	Cu acte	Nr. niveluri:1; S. construita la sol:60 mp; S. construita desfasurata:60 mp; (S. total desf = 60 mp)Anexa edificata in anul 1978 din lemn fara lift si fara CPE
A1.6	34191-C6	construcții anexa	24	Cu acte	Nr. niveluri:1; S. construita la sol:24 mp; S. construita desfasurata:24 mp; (S. total desf = 24 mp)Anexa edificata in anul 1978 din lemn fara lift si fara CPE

**Lungime Segmente****1) Valorile lungimilor segmentelor sunt obținute din proiecție în plan.**

Punct început	X / Y	Punct sfârșit	X / Y	Lungime segment	Punct început	X / Y	Punct sfârșit	X / Y	Lungime segment	Punct început	X / Y	Punct sfârșit	X / Y	Lungime segment
1	514.733,346 651.267,345	2	514.711,295 651.279,453	25.157	2	514.711,295 651.279,453	3	514.696,237 651.286,336	16.557	3	514.696,237 651.286,336	4	514.675,204 651.291,765	21.722
4	514.675,204 651.291,765	5	514.670,924 651.292,87	4.42	5	514.670,924 651.291,765	6	514.653,035 651.291,121	17.974	6	514.653,035 651.291,121	7	514.641,114 651.288,926	12.121
7	514.641,114 651.288,926	8	514.617,209 651.282,118	24.856	8	514.617,209 651.282,118	9	514.599,573 651.277,863	18.142	9	514.599,573 651.277,863	10	514.587,767 651.276,605	11.873
10	514.587,767 651.276,605	11	514.575,909 651.272,196	12.651	11	514.575,909 651.272,196	12	514.577,487 651.268,726	3.812	12	514.577,487 651.268,726	13	514.604,905 651.208,418	66.248
13	514.604,905 651.208,418	14	514.637,713 651.200,579	33.732	14	514.637,713 651.200,579	15	514.638,168 651.200,47	0.468	15	514.638,168 651.200,47	16	514.655,107 651.196,395	17.422
16	514.655,107 651.196,395	17	514.674,625 651.191,339	20.162	17	514.674,625 651.191,339	18	514.671,703 651.180,626	11.104	18	514.671,703 651.180,626	19	514.667,629 651.169,611	11.744
19	514.667,629 651.169,611	20	514.666,731 651.162,296	7.37	20	514.666,731 651.162,296	21	514.667,108 651.156,681	5.628	21	514.667,108 651.156,681	22	514.667,337 651.154,83	1.865
22	514.667,337 651.154,83	23	514.675,422 651.154,122	8.116	23	514.675,422 651.154,122	24	514.673,878 651.133,12	21.059	24	514.673,878 651.133,12	25	514.674,085 651.133,022	0.229
25	514.674,085 651.133,022	26	514.673,582 651.130,272	2.796	26	514.673,582 651.130,272	27	514.672,426 651.126,291	4.145	27	514.672,426 651.126,291	28	514.672,686 651.126,136	0.303
28	514.672,686 651.126,136	29	514.681,128 651.123,15	8.955	29	514.681,128 651.123,15	30	514.690,447 651.119,848	9.887	30	514.690,447 651.119,848	31	514.690,512 651.119,825	0.069
31	514.690,512 651.119,825	32	514.695,091 651.118,329	4.817	32	514.695,091 651.118,329	33	514.700,561 651.116,541	5.755	33	514.700,561 651.116,541	34	514.712,107 651.114,041	11.814
34	514.712,107 651.114,041	35	514.712,461 651.113,964	0.362	35	514.712,461 651.113,964	36	514.729,877 651.109,658	17.94	36	514.729,877 651.109,658	37	514.747,419 651.105,299	18.075
37	514.747,419 651.105,299	38	514.764,361 651.100,895	17.505	38	514.764,361 651.100,895	39	514.781,657 651.095,626	18.081	39	514.781,657 651.095,626	40	514.795,065 651.091,698	13.972
40	514.795,065 651.091,698	41	514.814,556 651.086,008	20.305	41	514.814,556 651.086,008	42	514.818,693 651.100,352	14.929	42	514.818,693 651.100,352	43	514.820,094 651.106,209	6.022
43	514.820,094 651.106,209	44	514.821,505 651.112,007	5.967	44	514.821,505 651.112,007	45	514.826,153 651.127,609	16.28	45	514.826,153 651.127,609	46	514.826,48 651.128,706	1.145
46	514.826,48 651.128,706	47	514.726,752 651.157,264	103.736	47	514.726,752 651.157,264	48	514.703,55 651.163,908	24.135	48	514.703,55 651.163,908	49	514.702,916 651.161,894	2.111
49	514.702,916 651.161,894	50	514.689,232 651.166,312	14.38	50	514.689,232 651.166,312	51	514.682,819 651.168,383	6.739	51	514.682,819 651.168,383	52	514.675,011 651.170,904	8.205
52	514.675,011 651.170,904	53	514.701,471 651.195,701	36.263	53	514.701,471 651.195,701	54	514.730,328 651.196,195	28.861	54	514.730,328 651.196,195	55	514.730,712 651.185,672	10.53
55	514.730,712 651.185,672	56	514.757,726 651.174,45	29.252	56	514.757,726 651.174,45	57	514.762,388 651.172,514	5.048	57	514.762,388 651.172,514	58	514.775,388 651.167,113	14.077
58	514.775,388 651.167,113	59	514.782,346 651.192,65	26.468	59	514.782,346 651.192,65	60	514.782,402 651.192,855	0.213	60	514.782,402 651.192,855	61	514.786,695 651.208,613	16.332
61	514.786,695 651.208,613	62	514.795,956 651.205,973	9.63	62	514.795,956 651.205,973	63	514.799,28 651.205,026	3.456	63	514.799,28 651.205,026	64	514.812,179 651.201,523	13.366

Punct început	X / Y	Punct sfârșit	X / Y	Lungime segment	Punct început	X / Y	Punct sfârșit	X / Y	Lungime segment	Punct început	X / Y	Punct sfârșit	X / Y	Lungime segment
64	514.812,179 651.201,523	65	514.802,753 651.206,061	10.461	65	514.802,753 651.206,061	66	514.786,307 651.217,045	19.777	66	514.786,307 651.217,045	67	514.766,175 651.236,131	27.741
67	514.766,175 651.236,131	68	514.749,024 651.254,12	24.855	68	514.749,024 651.254,12	1	514.733,346 651.267,345	20.511					

\*\* Lungimile segmentelor sunt determinate în planul de proiecție Stereo 70 și sunt rotunjite la 1 milimetru.

\*\*\* Distanța dintre puncte este formată din segmente cumulate ce sunt mai mici decât valoarea 1 milimetru.





**DATE DESPRE IMOBILUL NR. 2908**

Oficiul de Cadastru și Publicitate Imobiliară SUCEAVA  
Biroul de Cadastru și Publicitate Imobiliară Vatra Dornei

**A. Partea I. Descrierea imobilului**

TEREN Extravilan

Adresa: Jud. Suceava

Nr. Crt	Nr cadastral Nr. topografic	Suprafața* (mp)	Observații / Referințe
A1	34183	1.694	Sector cadastral:10 Teren neimprejmuit;

**B. Partea II. Proprietari și acte**

Inscrieri privitoare la dreptul de proprietate și alte drepturi reale		Referințe
<b>8679 / 13/05/2024</b>		
Act Normativ Legea nr.7/1996, din 13/03/1996 emis de Parlamentul României;		
B2	Intabulare, drept de PROPRIETATE ca urmare a transformării posesiei în drept de proprietate, în condițiile art.13 alin (7) litera a) din Legea nr. 7/1996, dobandit prin Lege, cota actuala 1/1, cota initiala 1/1 1) <b>BURLĂ TRAIAN</b>	A1

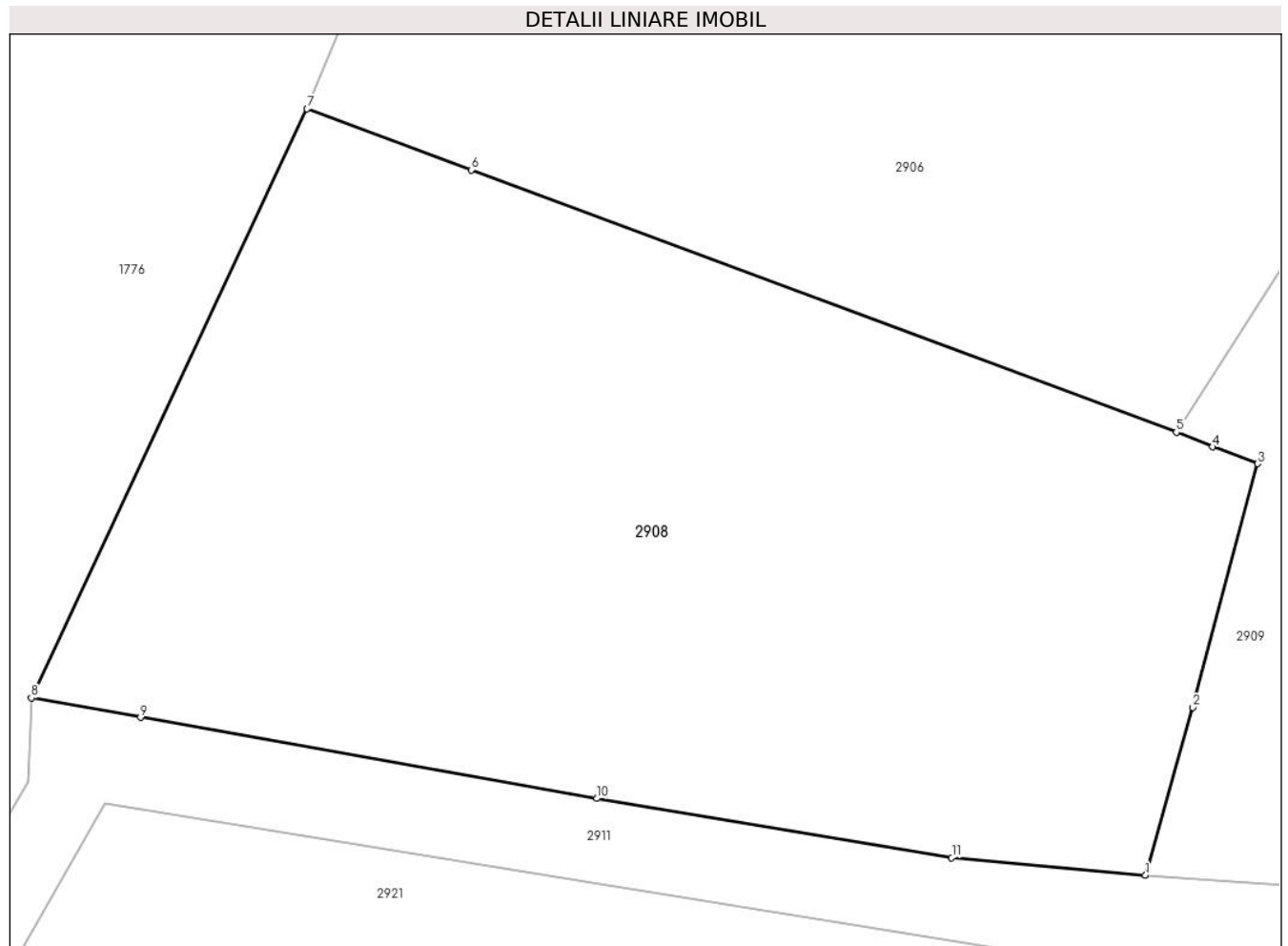
**C. Partea III. SARCINI .**

Inscrieri privind dezmembramintele dreptului de proprietate, drepturi reale de garanție și sarcini	Referințe
NU SUNT	

**Teren**

Nr cadastral	Suprafața (mp)*	Observații / Referințe
34183	1.694	

\* Suprafața este determinată în planul de proiecție Stereo 70.



**Date referitoare la teren**

Crt	Categorie folosință	Intra vilan	Suprafața (mp)	Tarla	Parcelă	Nr. topo	Observații / Referințe
1	faneata	NU	1.449	-	-	-	
2	faneata	NU	245	-	-	-	

**Lungime Segmente**

1) Valorile lungimilor segmentelor sunt obținute din proiecție în plan.

Punct început	X / Y	Punct sfârșit	X / Y	Lungime segment (** (m)
1	514.561,501 651.149,38	2	514.564,061 651.158,464	9.438
2	514.564,061 651.158,464	3	514.567,569 651.171,651	13.646
3	514.567,569 651.171,651	4	514.565,131 651.172,568	2.605
4	514.565,131 651.172,568	5	514.563,167 651.173,363	2.119

Punct început	X / Y	Punct sfârșit	X / Y	Lungime segment (** (m)
5	514.563,167 651.173,363	6	514.524,955 651.187,558	40.763
6	514.524,955 651.187,558	7	514.516,06 651.190,863	9.489
7	514.516,06 651.190,863	8	514.501,118 651.158,972	35.218
8	514.501,118 651.158,972	9	514.507,025 651.157,925	5.999
9	514.507,025 651.157,925	10	514.531,769 651.153,537	25.13
10	514.531,769 651.153,537	11	514.550,993 651.150,331	19.49
11	514.550,993 651.150,331	1	514.561,501 651.149,38	10.551

\*\* Lungimile segmentelor sunt determinate în planul de proiecție Stereo 70 și sunt rotunjite la 1 milimetru.

\*\*\* Distanța dintre puncte este formată din segmente cumulate ce sunt mai mici decât valoarea 1 milimetru.



**DATE DESPRE IMOBILUL NR. 2909**

Oficiul de Cadastru și Publicitate Imobiliară SUCEAVA  
Biroul de Cadastru și Publicitate Imobiliară Vatra Dornei

**A. Partea I. Descrierea imobilului**

TEREN Necunoscut

Adresa: Loc. Praleni, Jud. Suceava

Nr. Crt	Nr cadastral Nr. topografic	Suprafața* (mp)	Observații / Referințe
A1		5.250	Sector cadastral:10 Teren neimprejmuit; top 2641/1 parte ( CF 34164 Poiana Stampei), top 2638/2 parte( CFE 34166 POiana Stampei), top 2639/1 parte( CFE 34167 Poiana Stampei)

**B. Partea II. Proprietari și acte**

Inscrieri privitoare la dreptul de proprietate și alte drepturi reale		Referințe
/		
Act Normativ nr. 7, din 13/03/1996 emis de PARLAMENTUL ROMANIEI;		
B1	Intabulare, drept de PROPRIETATE, dobândit prin Lege, cota actuala 1/1, cota initiala 1/1 1) NEIDENTIFICAT NEIDENTIFICAT	A1
Act Administrativ nr. 2889, din 29/03/2023 emis de PRIMARIA COMUNEI POIANA STAMPEI;		
B2	SE NOTEAZA POSESIA FAPTICA IN FAVOAREA LUI 1) TODASCA MIHAELA-LILIANA	A1

**C. Partea III. SARCINI .**

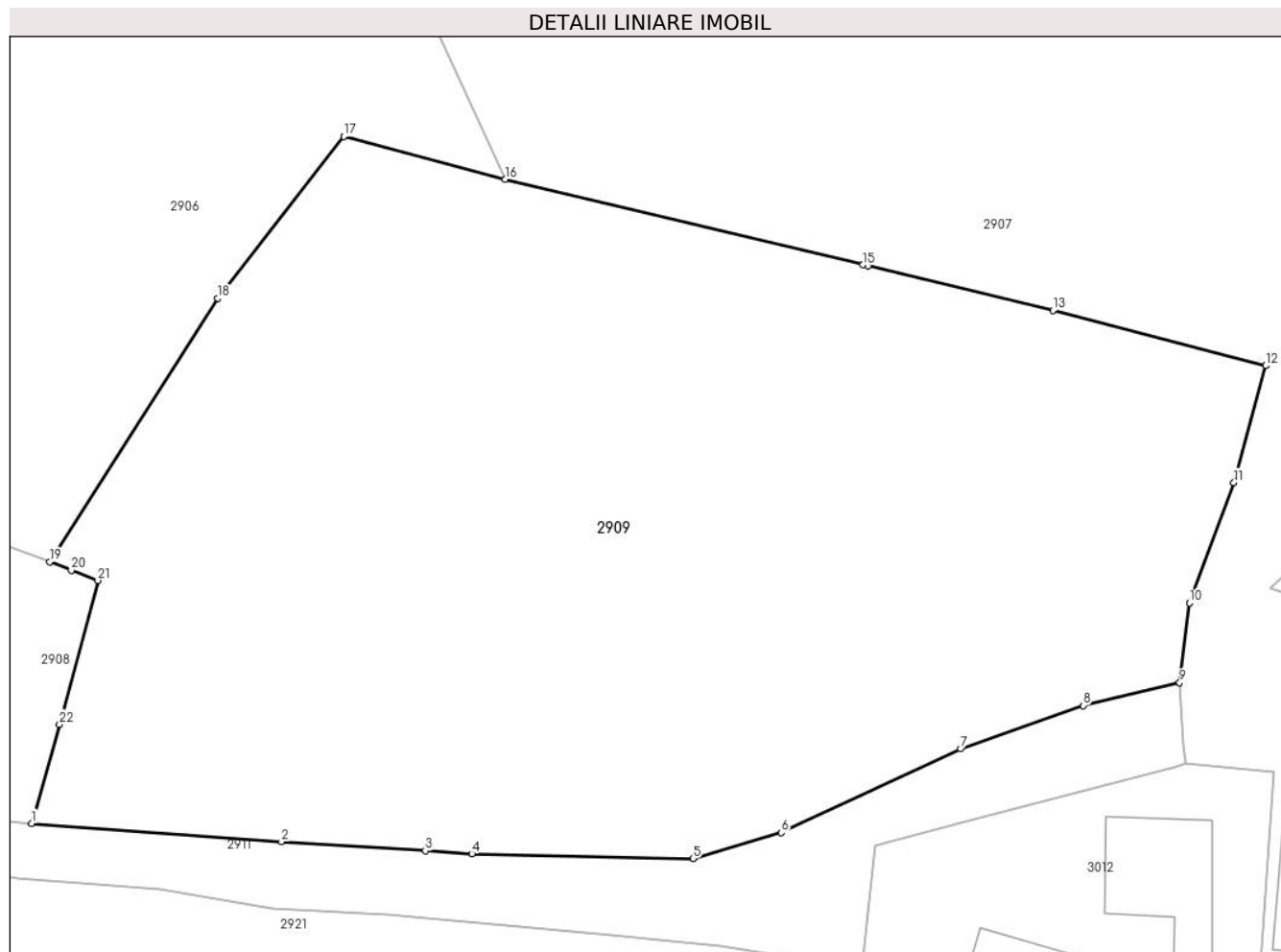
Inscrieri privind dezmembramintele dreptului de proprietate, drepturi reale de garanție și sarcini	Referințe
NU SUNT	

## Anexa Nr. 1 La Partea I

## Teren

Nr cadastral	Suprafața (mp)*	Observații / Referințe
	5.250	top 2641/1 parte ( CF 34164 Poiana Stampei), top 2638/2 parte( CFE 34166 POiana Stampei), top 2639/1 parte( CFE 34167 Poiana Stampei)

\* Suprafața este determinată în planul de proiecție Stereo 70.



## Date referitoare la teren

Crt	Categorie folosință	Intra vilan	Suprafața (mp)	Tarla	Parcelă	Nr. topo	Observații / Referințe
1	faneata	NU	2.943	-	-	-	
2	faneata	DA	2.307	-	-	-	

## Lungime Segmente

1) Valorile lungimilor segmentelor sunt obținute din proiecție în plan.

Punct început	X / Y	Punct sfârșit	X / Y	Lungime segment (** (m)
1	514.561,501 651.149,38	2	514.584,403 651.147,705	22.963
3	514.597,591 651.146,888	4	514.601,857 651.146,597	4.276
5	514.622,111 651.146,151	6	514.630,211 651.148,54	8.445
7	514.646,668 651.156,226	8	514.657,876 651.160,19	11.888

Punct început	X / Y	Punct sfârșit	X / Y	Lungime segment (** (m)
2	514.584,403 651.147,705	3	514.597,591 651.146,888	13.213
4	514.601,857 651.146,597	5	514.622,111 651.146,151	20.259
6	514.630,211 651.148,54	7	514.646,668 651.156,226	18.163
8	514.657,876 651.160,19	9	514.666,731 651.162,296	9.102

Punct început	X / Y	Punct sfârșit	X / Y	Lungime segment (** (m)
9	514.666,731 651.162,296	10	514.667,629 651.169,611	7.37
11	514.671,703 651.180,626	12	514.674,625 651.191,339	11.104
13	514.655,107 651.196,395	14	514.638,168 651.200,47	17.422
15	514.637,713 651.200,579	16	514.604,905 651.208,418	33.732
17	514.590,103 651.212,353	18	514.578,573 651.197,524	18.784
19	514.563,167 651.173,363	20	514.565,131 651.172,568	2.119
21	514.567,569 651.171,651	22	514.564,061 651.158,464	13.646

Punct început	X / Y	Punct sfârșit	X / Y	Lungime segment (** (m)
10	514.667,629 651.169,611	11	514.671,703 651.180,626	11.744
12	514.674,625 651.191,339	13	514.655,107 651.196,395	20.162
14	514.638,168 651.200,47	15	514.637,713 651.200,579	0.468
16	514.604,905 651.208,418	17	514.590,103 651.212,353	15.316
18	514.578,573 651.197,524	19	514.563,167 651.173,363	28.655
20	514.565,131 651.172,568	21	514.567,569 651.171,651	2.605
22	514.564,061 651.158,464	1	514.561,501 651.149,38	9.438

\*\* Lungimile segmentelor sunt determinate în planul de proiecție Stereo 70 și sunt rotunjite la 1 milimetru.

\*\*\* Distanța dintre puncte este formată din segmente cumulate ce sunt mai mici decât valoarea 1 milimetru.





**DATE DESPRE IMOBILUL NR. 2910**

Oficiul de Cadastru și Publicitate Imobiliară SUCEAVA  
Biroul de Cadastru și Publicitate Imobiliară Vatra Dornei

**A. Partea I. Descrierea imobilului**

TEREN Necunoscut

Nr. CF vechi:2872 Dorna Candrenilor

Adresa: Loc. Praleni, Jud. Suceava

Nr. Crt	Nr cadastral Nr. topografic	Suprafața* (mp)	Observații / Referințe
A1	34169	6.464	Sector cadastral:10 Teren neimprejmut;

**Construcții**

Crt	Nr cadastral Nr. topografic	Adresa	Observații / Referințe
A1.1	34169-C1	Loc. Praleni, Jud. Suceava	Nr. niveluri:1; S. construita la sol:20 mp; S. construita desfasurata:20 mp; Fanar edificat in anul 1998 din lemn fara lift si fara CPE

**B. Partea II. Proprietari și acte**

Inscrieri privitoare la dreptul de proprietate și alte drepturi reale		Referințe
<b>74 / 09/03/1998</b>		
Act Notarial nr. 109, din 04/03/1998 emis de BNP Nicolai Rotaru;		
B1	Intabulare, drept de PROPRIETATE, bun comun în devălmășie, dobandit prin Conventie, cota actuala 1/1, cota initiala 1/1 1) <b>BURLĂ TRAIAN</b> , LIPSA CNP 2) <b>BURLĂ VALERIA</b> , LIPSA CNP	A1
<b>2175 / 12/02/2021</b>		
Act Administrativ nr. 1015, din 08/02/2021 emis de Primaria Com Poiana Stampei;		
B2	se notează actualizarea informațiilor cadastrale	A1
Act Normativ nr. Legea 17/2014, din 07/03/2014 emis de Parlamentul României;		
B3	imobil aflat sub incidența art.3 alin.1 din legea 17/2014	A1
<b>9073 / 10/06/2021</b>		
Certificat Grefa nr. 908/334/2021, din 25/05/2021 emis de Judecătoria Vatra Dornei;		
B4	se notează litigiul ce face obiectul dosarului civil nr. 908/334/2021 aflat pe rolul Judecătoriei Vatra Dornei, având ca obiect "servitute", privind pe reclamanta Varvari Ionela Lăcărămioara și pârâtul Burlă Traian	A1
/		
Act Administrativ nr. 2981, din 31/03/2023 emis de PRIMARIA COMUNEI POIANA STAMPEI;		
B5	Intabulare, drept de PROPRIETATE, dobandit prin Lege, cota actuala 1/1, cota initiala 1/1 1) <b>BURLĂ TRAIAN</b> , LIPSA CNP 2) <b>BURLĂ VALERIA</b> , LIPSA CNP	A1.1

**C. Partea III. SARCINI .**

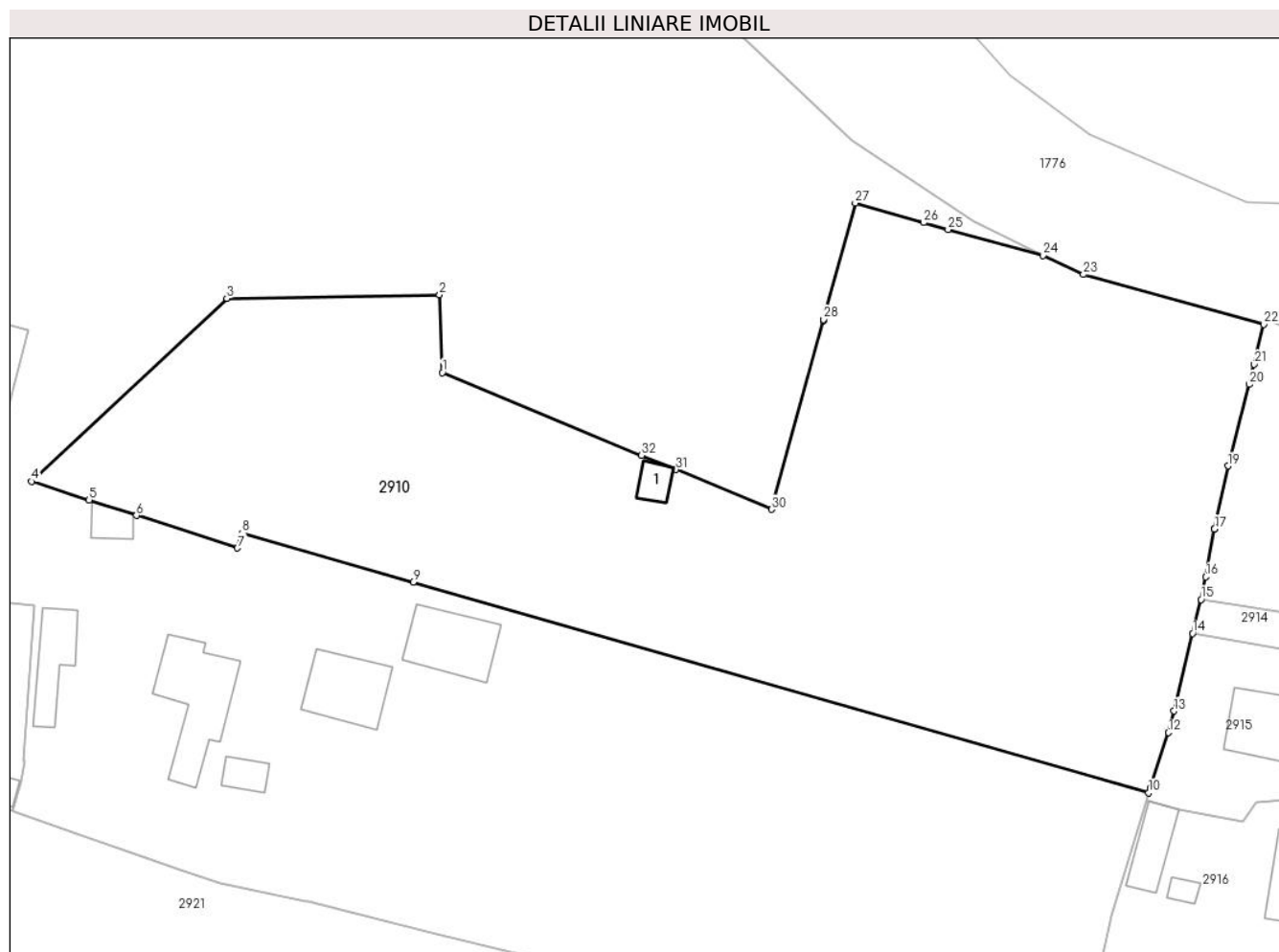
Inscrieri privind dezmembramintele dreptului de proprietate, drepturi reale de garanție și sarcini	Referințe
NU SUNT	

## Anexa Nr. 1 La Partea I

## Teren

Nr cadastral	Suprafața (mp)*	Observații / Referințe
34169	6.464	

\* Suprafața este determinată în planul de proiecție Stereo 70.



## Date referitoare la teren

Crt	Categorie folosință	Intra vilan	Suprafața (mp)	Tarla	Parcelă	Nr. topo	Observații / Referințe
1	curti constructii	DA	28	-	-	-	
2	faneata	DA	5.129	-	-	-	
3	faneata	NU	1.111	-	-	-	
4	faneata	NU	196	-	-	-	cale acces

## Date referitoare la construcții

Crt	Număr	Destinație construcție	Supraf. (mp)	Situație juridică	Observații / Referințe
A1.1	34169-C1	constructii anexa	20	Cu acte	Nr. niveluri:1; S. construita la sol:20 mp; S. construita desfasurata:20 mp; Fanar edificat in anul 1998 din lemn fara lift si fara CPE

## Lungime Segmente

1) Valorile lungimilor segmentelor sunt obținute din proiecție în plan.

Punct început	X / Y	Punct sfârșit	X / Y	Lungime segment (** (m)
1	514.730,712 651.185,672	2	514.730,328 651.196,195	10.53

Punct început	X / Y	Punct sfârșit	X / Y	Lungime segment (** (m)
2	514.730,328 651.196,195	3	514.701,471 651.195,701	28.861

Punct început	X / Y	Punct sfârșit	X / Y	Lungime segment (** (m)
3	514.701,471 651.195,701	4	514.675,011 651.170,904	36.263
5	514.682,819 651.168,383	6	514.689,232 651.166,312	6.739
7	514.702,916 651.161,894	8	514.703,55 651.163,908	2.111
9	514.726,752 651.157,264	10	514.826,48 651.128,706	103.736
11	514.826,67 651.129,346	12	514.829,182 651.136,877	7.939
13	514.829,896 651.139,803	14	514.832,45 651.150,322	10.825
15	514.833,571 651.154,91	16	514.834,198 651.157,979	3.132
17	514.835,417 651.164,455	18	514.835,426 651.164,497	0.043
19	514.837,245 651.173,019	20	514.840,085 651.184,058	11.398
21	514.840,754 651.186,776	22	514.842,086 651.192,184	5.57
23	514.817,632 651.198,942	24	514.812,179 651.201,523	6.033
25	514.799,28 651.205,026	26	514.795,956 651.205,973	3.456
27	514.786,695 651.208,613	28	514.782,402 651.192,855	16.332
29	514.782,346 651.192,65	30	514.775,388 651.167,113	26.468
31	514.762,388 651.172,514	32	514.757,726 651.174,45	5.048

Punct început	X / Y	Punct sfârșit	X / Y	Lungime segment (** (m)
4	514.675,011 651.170,904	5	514.682,819 651.168,383	8.205
6	514.689,232 651.166,312	7	514.702,916 651.161,894	14.38
8	514.703,55 651.163,908	9	514.726,752 651.157,264	24.135
10	514.826,48 651.128,706	11	514.826,67 651.129,346	0.668
12	514.829,182 651.136,877	13	514.829,896 651.139,803	3.012
14	514.832,45 651.150,322	15	514.833,571 651.154,91	4.723
16	514.834,198 651.157,979	17	514.835,417 651.164,455	6.59
18	514.835,426 651.164,497	19	514.837,245 651.173,019	8.714
20	514.840,085 651.184,058	21	514.840,754 651.186,776	2.799
22	514.842,086 651.192,184	23	514.817,632 651.198,942	25.371
24	514.812,179 651.201,523	25	514.799,28 651.205,026	13.366
26	514.795,956 651.205,973	27	514.786,695 651.208,613	9.63
28	514.782,402 651.192,855	29	514.782,346 651.192,65	0.213
30	514.775,388 651.167,113	31	514.762,388 651.172,514	14.077
32	514.757,726 651.174,45	1	514.730,712 651.185,672	29.252

\*\* Lungimile segmentelor sunt determinate în planul de proiecție Stereo 70 și sunt rotunjite la 1 milimetru.

\*\*\* Distanța dintre puncte este formată din segmente cumulate ce sunt mai mici decât valoarea 1 milimetru.



**DATE DESPRE IMOBILUL NR. 2911**

Oficiul de Cadastru și Publicitate Imobiliară SUCEAVA  
Biroul de Cadastru și Publicitate Imobiliară Vatra Dornei

**A. Partea I. Descrierea imobilului**

TEREN Necunoscut

Adresa: Loc. Praleni, Jud. Suceava

Nr. Crt	Nr cadastral Nr. topografic	Suprafața* (mp)	Observații / Referințe
A1	32572	1.162	Sector cadastral:10 Teren neimprejmuit;

**B. Partea II. Proprietari și acte**

Inscrieri privitoare la dreptul de proprietate și alte drepturi reale	Referințe
<b>5796 / 09/05/2017</b>	
Act Administrativ nr. HCL 101, din 17/12/2015 emis de Consiliul Local al Comunei Poiana Stampei;	
B1	Inscrierea provizorie, drept de PROPRIETATE, dobandit prin Lege, cota actuala 1/1, cota initiala 1/1
	1) <b>COMUNA POIANA STAMPEI</b> , CIF:5021250, - DOMENIUL PUBLIC

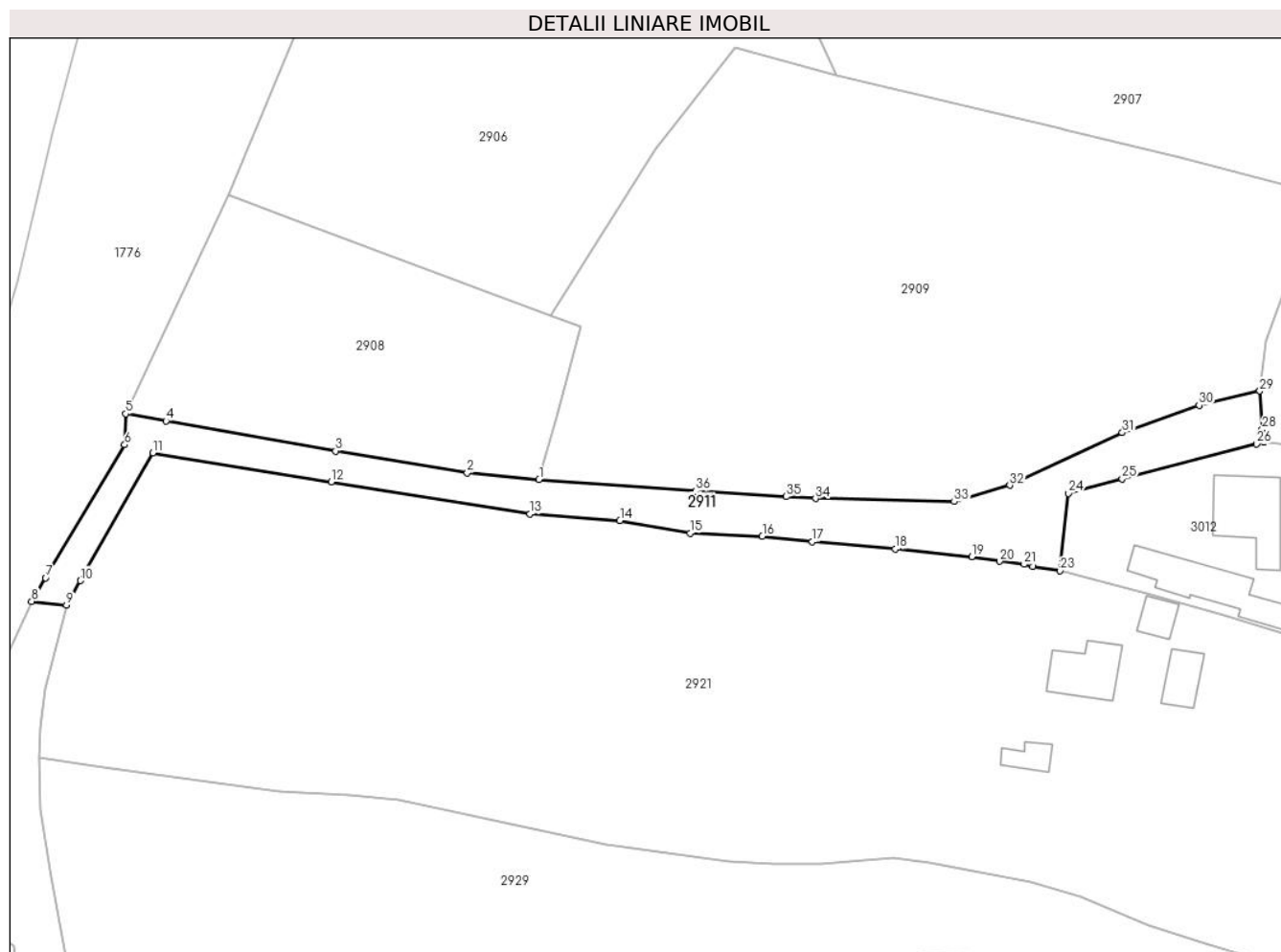
**C. Partea III. SARCINI .**

Inscrieri privind dezmembramintele dreptului de proprietate, drepturi reale de garanție și sarcini	Referințe
NU SUNT	

**Teren**

Nr cadastral	Suprafața (mp)*	Observații / Referințe
32572	1.162	

\* Suprafața este determinată în planul de proiecție Stereo 70.



**Date referitoare la teren**

Crt	Categorie folosință	Intravilan	Suprafața (mp)	Tarla	Parcelă	Nr. topo	Observații / Referințe
1	drum	NU	594	-	-	-	Imprejmuit partial cu gard din lemn
2	drum	DA	569	-	-	-	Imprejmuit patial cu gard din lemn

**Lungime Segmente**

1) Valorile lungimilor segmentelor sunt obținute din proiecție în plan.

Punct început	X / Y	Punct sfârșit	X / Y	Lungime segment (** (m)
1	514.561,501 651.149,38	2	514.550,993 651.150,331	10.551
3	514.531,769 651.153,537	4	514.507,025 651.157,925	25.13
5	514.501,118 651.158,972	6	514.500,966 651.154,454	4.521
7	514.489,425 651.135,032	8	514.487,382 651.131,593	4.0

Punct început	X / Y	Punct sfârșit	X / Y	Lungime segment (** (m)
2	514.550,993 651.150,331	3	514.531,769 651.153,537	19.49
4	514.507,025 651.157,925	5	514.501,118 651.158,972	5.999
6	514.500,966 651.154,454	7	514.489,425 651.135,032	22.592
8	514.487,382 651.131,593	9	514.492,455 651.131,063	5.101

Punct început	X / Y	Punct sfârșit	X / Y	Lungime segment (** (m)
9	514.492,455 651.131,063	10	514.494,483 651.134,626	4.1
11	514.505,108 651.153,285	12	514.531,127 651.149,033	26.364
13	514.560,175 651.144,359	14	514.573,294 651.143,37	13.156
15	514.583,526 651.141,552	16	514.594,094 651.141,086	10.578
17	514.601,403 651.140,33	18	514.613,474 651.139,234	12.121
19	514.624,673 651.138,132	20	514.628,756 651.137,449	4.14
21	514.632,342 651.136,991	22	514.633,624 651.136,716	1.311
23	514.637,598 651.136,054	24	514.638,777 651.147,348	11.355
25	514.646,641 651.149,489	26	514.666,252 651.154,581	20.261
27	514.667,337 651.154,83	28	514.667,108 651.156,681	1.865
29	514.666,731 651.162,296	30	514.657,876 651.160,19	9.102
31	514.646,668 651.156,226	32	514.630,211 651.148,54	18.163
33	514.622,111 651.146,151	34	514.601,857 651.146,597	20.259
35	514.597,591 651.146,888	36	514.584,403 651.147,705	13.213

Punct început	X / Y	Punct sfârșit	X / Y	Lungime segment (** (m)
10	514.494,483 651.134,626	11	514.505,108 651.153,285	21.472
12	514.531,127 651.149,033	13	514.560,175 651.144,359	29.422
14	514.573,294 651.143,37	15	514.583,526 651.141,552	10.392
16	514.594,094 651.141,086	17	514.601,403 651.140,33	7.348
18	514.613,474 651.139,234	19	514.624,673 651.138,132	11.253
20	514.628,756 651.137,449	21	514.632,342 651.136,991	3.615
22	514.633,624 651.136,716	23	514.637,598 651.136,054	4.029
24	514.638,777 651.147,348	25	514.646,641 651.149,489	8.15
26	514.666,252 651.154,581	27	514.667,337 651.154,83	1.113
28	514.667,108 651.156,681	29	514.666,731 651.162,296	5.628
30	514.657,876 651.160,19	31	514.646,668 651.156,226	11.888
32	514.630,211 651.148,54	33	514.622,111 651.146,151	8.445
34	514.601,857 651.146,597	35	514.597,591 651.146,888	4.276
36	514.584,403 651.147,705	1	514.561,501 651.149,38	22.963

\*\* Lungimile segmentelor sunt determinate în planul de proiecție Stereo 70 și sunt rotunjite la 1 milimetru.

\*\*\* Distanța dintre puncte este formată din segmente cumulate ce sunt mai mici decât valoarea 1 milimetru.





**DATE DESPRE IMOBILUL NR. 2912**

Oficiul de Cadastru și Publicitate Imobiliară SUCEAVA  
Biroul de Cadastru și Publicitate Imobiliară Vatra Dornei

**A. Partea I. Descrierea imobilului**

TEREN Necunoscut

Adresa: Loc. Praleni, Jud. Suceava

Nr. Crt	Nr cadastral Nr. topografic	Suprafața* (mp)	Observații / Referințe
A1		274	Sector cadastral:10 Teren neimprejmuit; top 2648/1 parte. 2648/5 parte( CF 484 Dorna Candrenilor)

**B. Partea II. Proprietari și acte**

Inscrieri privitoare la dreptul de proprietate și alte drepturi reale		Referințe
/		
Act Normativ nr. 7, din 13/03/1996 emis de PARLAMENTUL ROMANIEI;		
B1	Intabulare, drept de PROPRIETATE, dobandit prin Lege, cota actuala 1/1, cota initiala 1/1 1) <b>NEIDENTIFICAT NEIDENTIFICAT</b>	A1
Act Administrativ nr. 8930, din 15/11/2022 emis de PRIMARIA COMUNEI POIANA STAMPEI;		
B2	SE NOTEAZA POSESIA FAPTICA IN FAVOAREA LUI 1) <b>TODASCA COSTICA</b> 2) <b>TODASCA IONUT-IRINEL</b>	A1

**C. Partea III. SARCINI .**

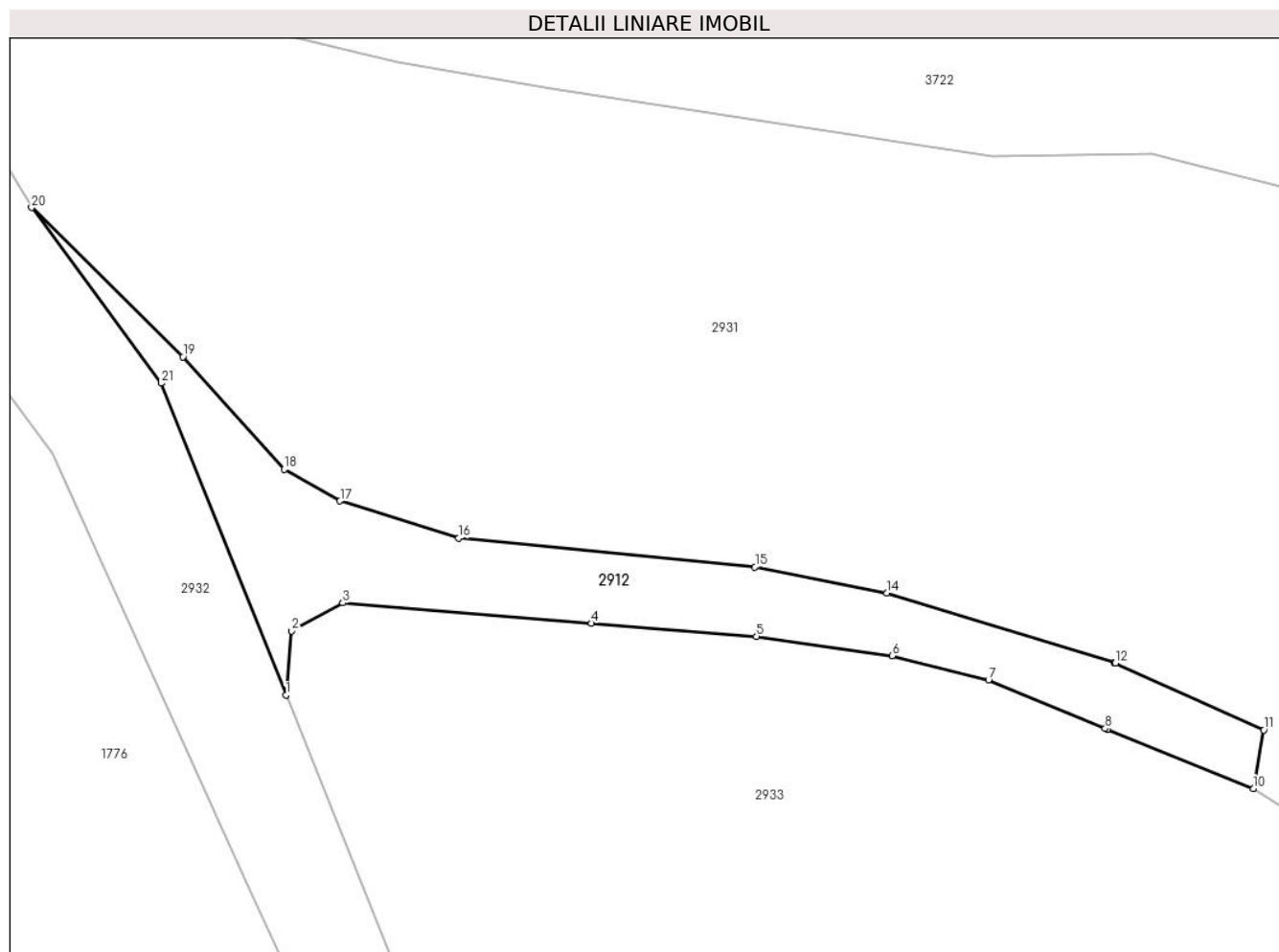
Inscrieri privind dezmembramintele dreptului de proprietate, drepturi reale de garanție și sarcini	Referințe
NU SUNT	

## Anexa Nr. 1 La Partea I

## Teren

Nr cadastral	Suprafața (mp)*	Observații / Referințe
	274	top 2648/1 parte. 2648/5 parte( CF 484 Dorna Candrenilor)

\* Suprafața este determinată în planul de proiecție Stereo 70.



## Date referitoare la teren

Crt	Categorie folosință	Intra vilan	Suprafața (mp)	Tarla	Parcelă	Nr. topo	Observații / Referințe
1	drum	DA	30	-	-	-	
2	drum	NU	244	-	-	-	

## Lungime Segmente

1) Valorile lungimilor segmentelor sunt obținute din proiecție în plan.

Punct început	X / Y	Punct sfârșit	X / Y	Lungime segment (** (m)
1	514.522,452 651.004,098	2	514.522,759 651.007,612	3.527
3	514.525,565 651.009,15	4	514.539,181 651.008,027	13.662
5	514.548,212 651.007,314	6	514.555,638 651.006,245	7.503
7	514.560,926 651.004,938	8	514.567,305 651.002,27	6.914

Punct început	X / Y	Punct sfârșit	X / Y	Lungime segment (** (m)
2	514.522,759 651.007,612	3	514.525,565 651.009,15	3.2
4	514.539,181 651.008,027	5	514.548,212 651.007,314	9.059
6	514.555,638 651.006,245	7	514.560,926 651.004,938	5.447
8	514.567,305 651.002,27	9	514.567,419 651.002,222	0.124

Punct început	X / Y	Punct sfârșit	X / Y	Lungime segment (** (m)
9	514.567,419 651.002,222	10	514.575,423 650.998,997	8.629
11	514.575,987 651.002,19	12	514.567,867 651.005,856	8.909
13	514.567,811 651.005,873	14	514.555,367 651.009,694	13.017
15	514.548,133 651.011,119	16	514.531,907 651.012,686	16.301
17	514.525,42 651.014,729	18	514.522,366 651.016,45	3.506
19	514.516,817 651.022,605	20	514.508,532 651.030,772	11.634
21	514.515,619 651.021,167	1	514.522,452 651.004,098	18.386

Punct început	X / Y	Punct sfârșit	X / Y	Lungime segment (** (m)
10	514.575,423 650.998,997	11	514.575,987 651.002,19	3.242
12	514.567,867 651.005,856	13	514.567,811 651.005,873	0.059
14	514.555,367 651.009,694	15	514.548,133 651.011,119	7.373
16	514.531,907 651.012,686	17	514.525,42 651.014,729	6.801
18	514.522,366 651.016,45	19	514.516,817 651.022,605	8.287
20	514.508,532 651.030,772	21	514.515,619 651.021,167	11.937

\*\* Lungimile segmentelor sunt determinate în planul de proiecție Stereo 70 și sunt rotunjite la 1 milimetru.

\*\*\* Distanța dintre puncte este formată din segmente cumulate ce sunt mai mici decât valoarea 1 milimetru.



**DATE DESPRE IMOBILUL NR. 2913**

Oficiul de Cadastru și Publicitate Imobiliară SUCEAVA  
Biroul de Cadastru și Publicitate Imobiliară Vatra Dornei

**A. Partea I. Descrierea imobilului**

TEREN Necunoscut

Adresa: Loc. Praleni, Jud. Suceava

Nr. Crt	Nr cadastral Nr. topografic	Suprafața* (mp)	Observații / Referințe
A1	34369	1.424	Sector cadastral:10 Teren neimprejmuit;

**B. Partea II. Proprietari și acte**

Inscrieri privitoare la dreptul de proprietate și alte drepturi reale		Referințe
<b>1539 / 31/01/2022</b>		
Act Notarial nr. declaratia nr. 123, din 31/01/2022 emis de BIN Paziuc Camelia (act administrativ nr adeverinta nr. 729 din 27.01.2022, emis de Primaria comunei Poiana Stampei);		
B1	se noteaza posesia 1) POPESCU NICOLETA	A1
B2	Imobil aflat sub incidenta art. 3, alin (1) din Legea nr. 17/2014.	A1
/		
Act Normativ nr. 7, din 13/03/1996 emis de PARLAMENTUL ROMANIEI;		
B3	Intabulare, drept de PROPRIETATE, dobandit prin Lege, cota actuala 1/1, cota initiala 1/1 1) NEIDENTIFICAT NEIDENTIFICAT	A1

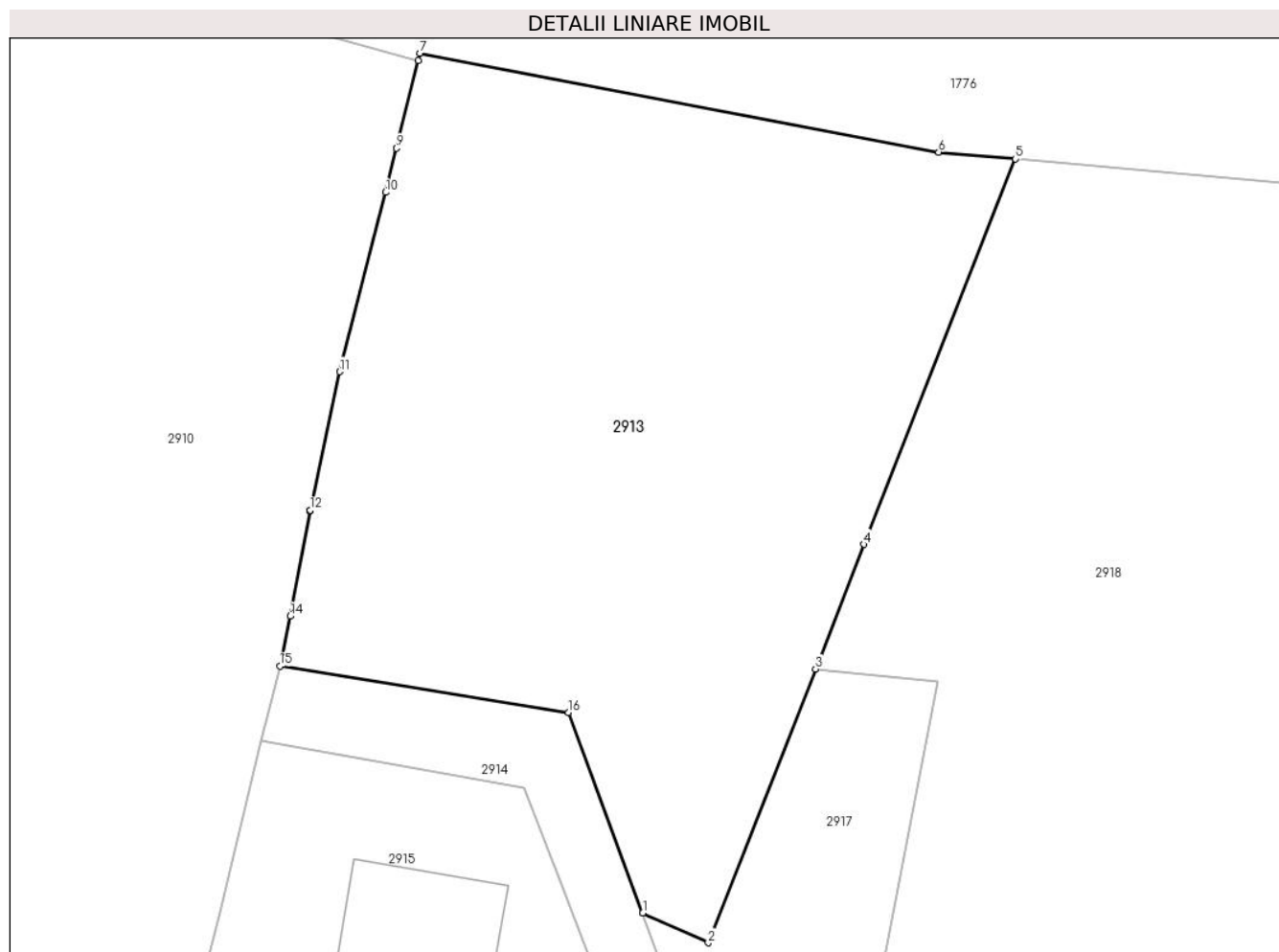
**C. Partea III. SARCINI .**

Inscrieri privind dezmembramintele dreptului de proprietate, drepturi reale de garanție și sarcini	Referințe
NU SUNT	

**Teren**

Nr cadastral	Suprafața (mp)*	Observații / Referințe
34369	1.424	

\* Suprafața este determinată în planul de proiecție Stereo 70.



**Date referitoare la teren**

Crt	Categorie folosință	Intra vilan	Suprafața (mp)	Tarla	Parcelă	Nr. topo	Observații / Referințe
1	faneata	DA	477	-	-	-	
2	faneata	NU	947	-	-	-	

**Lungime Segmente**

1) Valorile lungimilor segmentelor sunt obținute din proiecție în plan.

Punct început	X / Y	Punct sfârșit	X / Y	Lungime segment (** (m)
1	514.855,914 651.139,715	2	514.859,952 651.137,89	4.431
2	514.859,952 651.137,89	3	514.866,558 651.154,728	18.087
3	514.866,558 651.154,728	4	514.869,518 651.162,397	8.22
4	514.869,518 651.162,397	5	514.878,863 651.186,117	25.494

Punct început	X / Y	Punct sfârșit	X / Y	Lungime segment (** (m)
5	514.878,863 651.186,117	6	514.874,136 651.186,538	4.746
6	514.874,136 651.186,538	7	514.842,193 651.192,619	32.517
7	514.842,193 651.192,619	8	514.842,086 651.192,184	0.448
8	514.842,086 651.192,184	9	514.840,754 651.186,776	5.57
9	514.840,754 651.186,776	10	514.840,085 651.184,058	2.799
10	514.840,085 651.184,058	11	514.837,245 651.173,019	11.398
11	514.837,245 651.173,019	12	514.835,426 651.164,497	8.714
12	514.835,426 651.164,497	13	514.835,417 651.164,455	0.043
13	514.835,417 651.164,455	14	514.834,198 651.157,979	6.59
14	514.834,198 651.157,979	15	514.833,571 651.154,91	3.132
15	514.833,571 651.154,91	16	514.851,343 651.152,055	18.0
16	514.851,343 651.152,055	1	514.855,914 651.139,715	13.159

\*\* Lungimile segmentelor sunt determinate în planul de proiecție Stereo 70 și sunt rotunjite la 1 milimetru.

\*\*\* Distanța dintre puncte este formată din segmente cumulate ce sunt mai mici decât valoarea 1 milimetru.





**DATE DESPRE IMOBILUL NR. 2914**

Oficiul de Cadastru și Publicitate Imobiliară SUCEAVA  
Biroul de Cadastru și Publicitate Imobiliară Vatra Dornei

**A. Partea I. Descrierea imobilului**

TEREN Intravilan

Adresa: Loc. Praleni, Jud. Suceava

Nr. Crt	Nr cadastral Nr. topografic	Suprafața* (mp)	Observații / Referințe
A1	32107	254	Sector cadastral:10 Teren neimprejmit;

**B. Partea II. Proprietari și acte**

Inscrieri privitoare la dreptul de proprietate și alte drepturi reale		Referințe
<b>1506 / 10/02/2017</b>		
Hotarare Judecatoreasca nr. 754, din 05/10/2016 emis de Judecatoria Vatra Dornei;		
B3	Intabulare, drept de PROPRIETATE, mod dobândire partaj voluntar, dobandit prin Hotarare Judecatoreasca, cota actuala 1/3, cota initiala 1/3 1) POPESCU NICOLETA	A1
B5	Intabulare, drept de PROPRIETATE, mod dobândire partaj voluntar, dobandit prin Hotarare Judecatoreasca, cota actuala 1/3, cota initiala 1/3 1) VARVARI IONELA-LĂCRIMIOARA	A1
<b>6730 / 15/04/2022</b>		
Act Notarial nr. donatie 420, din 15/04/2022 emis de Paziuc Camelia;		
B6	Intabulare, drept de PROPRIETATE, dobandit prin Conventie, cota actuala 1/3, cota initiala 1/3 1) MIRON ADRIAN-IONEL	A1

**C. Partea III. SARCINI .**

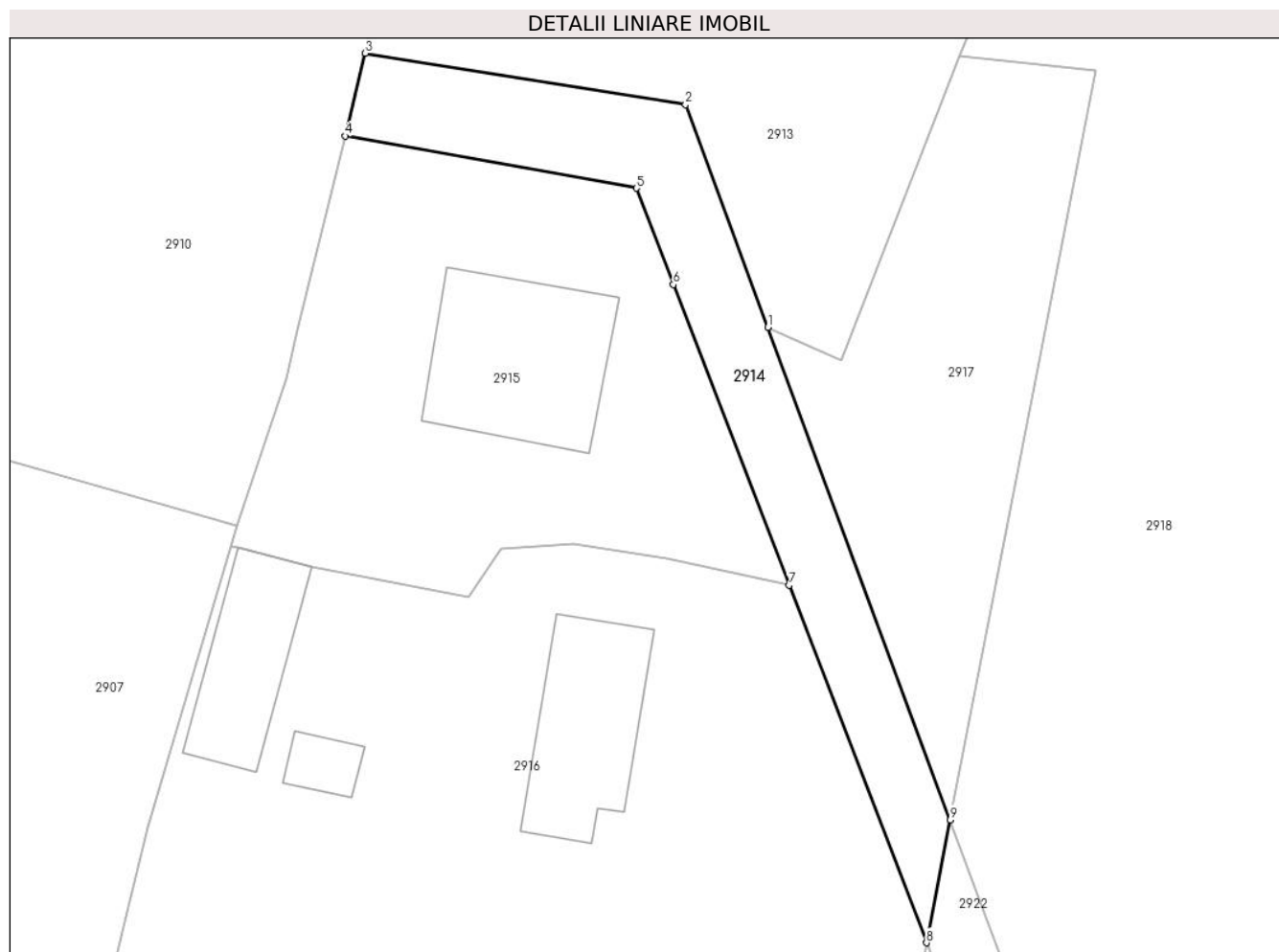
Inscrieri privind dezmembramintele dreptului de proprietate, drepturi reale de garanție și sarcini	Referințe
NU SUNT	

## Anexa Nr. 1 La Partea I

## Teren

Nr cadastral	Suprafața (mp)*	Observații / Referințe
32107	254	

\* Suprafața este determinată în planul de proiecție Stereo 70.



## Date referitoare la teren

Crt	Categorie folosință	Intravilan	Suprafața (mp)	Tarla	Parcelă	Nr. topo	Observații / Referințe
1	faneata	DA	254	-	-	-	Terenul este delimitat partial cu gard si partial tarusat (DRUM ACCES)

## Lungime Segmente

1) Valorile lungimilor segmentelor sunt obținute din proiecție în plan.

Punct început	X / Y	Punct sfârșit	X / Y	Lungime segment (** (m)
1	514.855,914 651.139,715	2	514.851,343 651.152,055	13.159
2	514.851,343 651.152,055	3	514.833,571 651.154,91	18.0
3	514.833,571 651.154,91	4	514.832,45 651.150,322	4.723
4	514.832,45 651.150,322	5	514.848,608 651.147,431	16.415
5	514.848,608 651.147,431	6	514.850,664 651.142,088	5.725

Punct început	X / Y	Punct sfârșit	X / Y	Lungime segment (** (m)
6	514.850,664 651.142,088	7	514.857,082 651.125,413	17.867
7	514.857,082 651.125,413	8	514.864,709 651.105,597	21.233
8	514.864,709 651.105,597	9	514.866,028 651.112,414	6.943
9	514.866,028 651.112,414	1	514.855,914 651.139,715	29.114

\*\* Lungimile segmentelor sunt determinate în planul de proiecție Stereo 70 și sunt rotunjite la 1 milimetru.

\*\*\* Distanța dintre puncte este formată din segmente cumulate ce sunt mai mici decât valoarea 1 milimetru.



**DATE DESPRE IMOBILUL NR. 2915**

Oficiul de Cadastru și Publicitate Imobiliară SUCEAVA  
Biroul de Cadastru și Publicitate Imobiliară Vatra Dornei

**A. Partea I. Descrierea imobilului**

TEREN Intravilan

Adresa: Loc. Praleni, Jud. Suceava

Nr. Crt	Nr cadastral Nr. topografic	Suprafața* (mp)	Observații / Referințe
A1	32432	519	Sector cadastral:10 Teren neimpregmuit;

**Construcții**

Crt	Nr cadastral Nr. topografic	Adresa	Observații / Referințe
A1.1	32432-C1	Loc. Praleni, Jud. Suceava	Nr. niveluri:2; S. construita la sol:83 mp; S. construita desfasurata:144 mp; Casa P+M din lemn ;Sd=144mp, fara certificat energetic si lift

**B. Partea II. Proprietari și acte**

Inscrieri privitoare la dreptul de proprietate și alte drepturi reale	Referințe
<b>3746 / 30/03/2017</b>	
Act Notarial nr. 757, din 29/03/2017 emis de Rotaru RAUL- GABRIEL;	
B1	A1
Se infiinteaza cartea funciara 32432 a imobilului cu numarul cadastral 32432/Poiana Stampei, rezultat din dezmembrarea imobilului cu numarul cadastral 32110 inscris in cartea funciara 32110;	
Hotarare Judecatoreasca nr. 754, din 05/10/2016 emis de Judecatoria Vatra Dornei;	
B2	A1, A1.1
Intabulare, drept de PROPRIETATEmod dobândire partaj voluntar, dobandit prin Hotarare Judecatoreasca, cota actuala 1/1, cota initiala 1/1	
1) VARVARI IONELA-LĂCRIMIOARA	
OBSERVATII: pozitie transcrisa din CF 32110/Poiana Stampei, inscrisa prin incheierea nr. 1503 din 10/02/2017;	

**C. Partea III. SARCINI .**

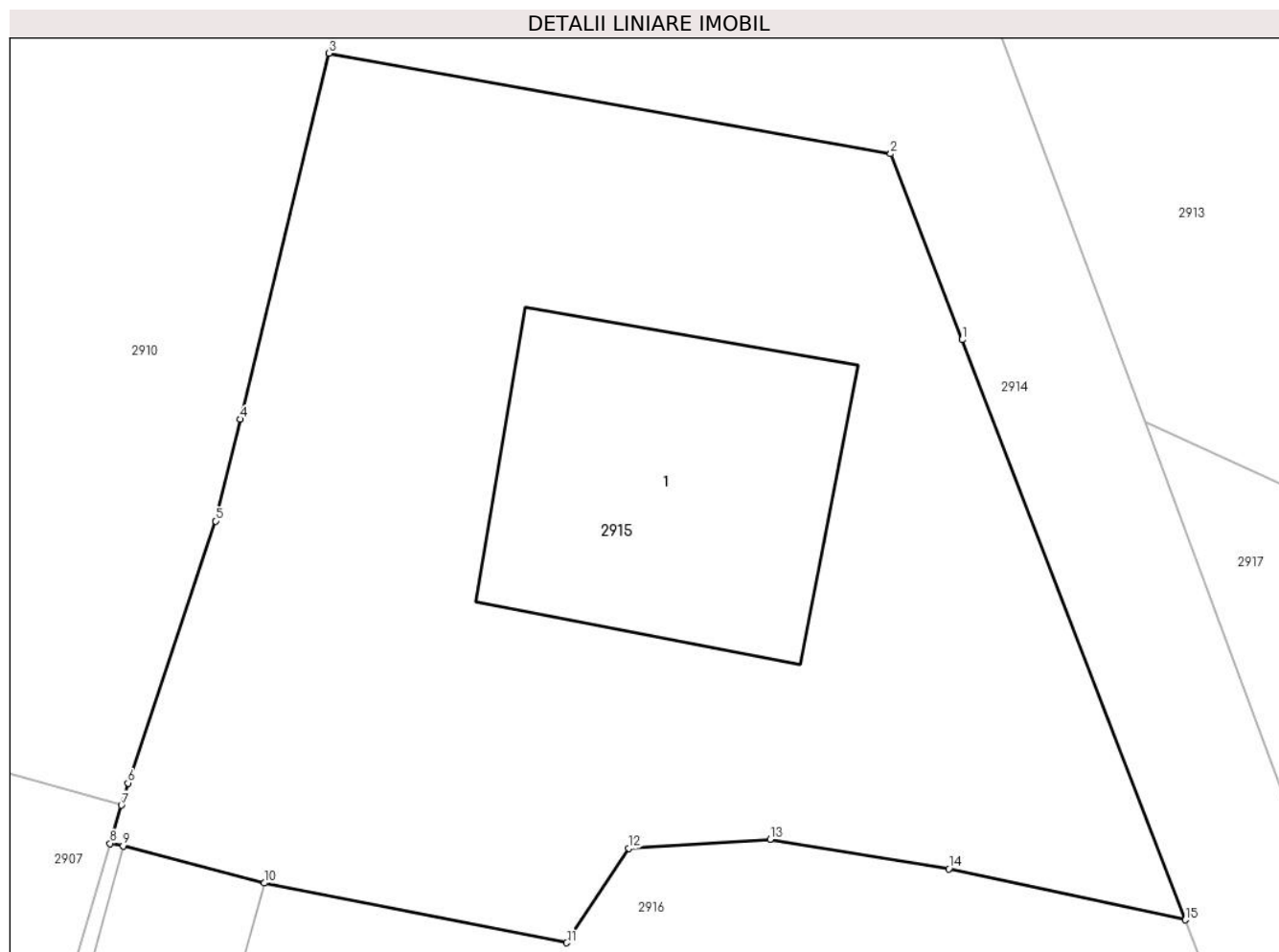
Inscrieri privind dezmembramintele dreptului de proprietate, drepturi reale de garanție și sarcini	Referințe
NU SUNT	

## Anexa Nr. 1 La Partea I

## Teren

Nr cadastral	Suprafața (mp)*	Observații / Referințe
32432	519	

\* Suprafața este determinată în planul de proiecție Stereo 70.



## Date referitoare la teren

Crt	Categorie folosință	Intravilan	Suprafața (mp)	Tarla	Parcelă	Nr. topo	Observații / Referințe
1	curți construcții	DA	83	-	-	-	Terenul este delimitat parțial cu gard și parțial tarusat
2	faneata	DA	435	-	-	-	

## Date referitoare la construcții

Crt	Număr	Destinație construcție	Supraf. (mp)	Situație juridică	Observații / Referințe
A1.1	32432-C1	construcții de locuințe	83	Cu acte	Nr. niveluri:2; S. construită la sol:83 mp; S. construită desfășurată:144 mp; Casa P+M din lemn; Sd=144mp, fara certificat energetic și lift

## Lungime Segmente

1) Valorile lungimilor segmentelor sunt obținute din proiecție în plan.

Punct început	X / Y	Punct sfârșit	X / Y	Lungime segment (** (m))
1	514.850,664 651.142,088	2	514.848,608 651.147,431	5.725
2	514.848,608 651.147,431	3	514.832,45 651.150,322	16.415

Punct început	X / Y	Punct sfârșit	X / Y	Lungime segment (** (m)
3	514.832,45 651.150,322	4	514.829,896 651.139,803	10.825
4	514.829,896 651.139,803	5	514.829,182 651.136,877	3.012
5	514.829,182 651.136,877	6	514.826,67 651.129,346	7.939
6	514.826,67 651.129,346	7	514.826,48 651.128,706	0.668
7	514.826,48 651.128,706	8	514.826,153 651.127,609	1.145
8	514.826,153 651.127,609	9	514.826,53 651.127,538	0.384
9	514.826,53 651.127,538	10	514.830,586 651.126,471	4.194
10	514.830,586 651.126,471	11	514.839,289 651.124,754	8.871
11	514.839,289 651.124,754	12	514.841,079 651.127,473	3.255
12	514.841,079 651.127,473	13	514.845,139 651.127,731	4.068
13	514.845,139 651.127,731	14	514.850,28 651.126,878	5.211
14	514.850,28 651.126,878	15	514.857,082 651.125,413	6.958
15	514.857,082 651.125,413	1	514.850,664 651.142,088	17.867

\*\* Lungimile segmentelor sunt determinate în planul de proiecție Stereo 70 și sunt rotunjite la 1 milimetru.

\*\*\* Distanța dintre puncte este formată din segmente cumulate ce sunt mai mici decât valoarea 1 milimetru.





**DATE DESPRE IMOBILUL NR. 2916**

Oficiul de Cadastru și Publicitate Imobiliară SUCEAVA  
Biroul de Cadastru și Publicitate Imobiliară Vatra Dornei

**A. Partea I. Descrierea imobilului**

TEREN Intravilan

Adresa: Loc. Praleni, Str Podu Cosnei, Nr. 1, Jud. Suceava

Nr. Crt	Nr cadastral Nr. topografic	Suprafața* (mp)	Observații / Referințe
A1	32433	2.019	Sector cadastral:10 Teren neimprijmit;

**Construcții**

Crt	Nr cadastral Nr. topografic	Adresa	Observații / Referințe
A1.1	32433-C1	Loc. Praleni, Str Podu Cosnei, Nr. 1, Jud. Suceava	Nr. niveluri:1; S. construita la sol:64 mp; S. construita desfasurata:64 mp; Anexa din lemn cu un singur nivel; Sd=64mp
A1.2	32433-C2	Loc. Praleni, Str Podu Cosnei, Nr. 1, Jud. Suceava	Nr. niveluri:1; S. construita la sol:11 mp; S. construita desfasurata:11 mp; Magazie din lemn cu un singur nivel; Sd=11mp
A1.3	32433-C3	Loc. Praleni, Str Podu Cosnei, Nr. 1, Jud. Suceava	Nr. niveluri:1; S. construita la sol:50 mp; S. construita desfasurata:50 mp; Anexa din lemn cu un singur nivel; Sd=50mp
A1.4	32433-C4	Loc. Praleni, Str Podu Cosnei, Nr. 1, Jud. Suceava	Nr. niveluri:1; S. construita la sol:34 mp; S. construita desfasurata:34 mp; Anexa din lemn cu un singur nivel; Sd=34mp

**B. Partea II. Proprietari și acte**

Inscrieri privitoare la dreptul de proprietate și alte drepturi reale	Referințe
<b>3746 / 30/03/2017</b>	
Act Notarial nr. 757, din 29/03/2017 emis de Rotaru RAUL- GABRIEL;	
B1	A1
Se infiinteaza cartea funciara 32433 a imobilului cu numarul cadastral 32433/Poiana Stampei, rezultat din dezmembrarea imobilului cu numarul cadastral 32110 inscris in cartea funciara 32110;	
<b>3748 / 30/03/2017</b>	
Act Notarial nr. 759, din 29/03/2017 emis de Rotaru RAUL- GABRIEL;	
B3	A1, A1.1, A1.2, A1.3, A1.4
Intabulare, drept de PROPRIETATE bun propriu, dobandit prin Conventie, cota actuala 1/1, cota initiala 1/1 1) MIRON ADRIAN-IONEL	

**C. Partea III. SARCINI .**

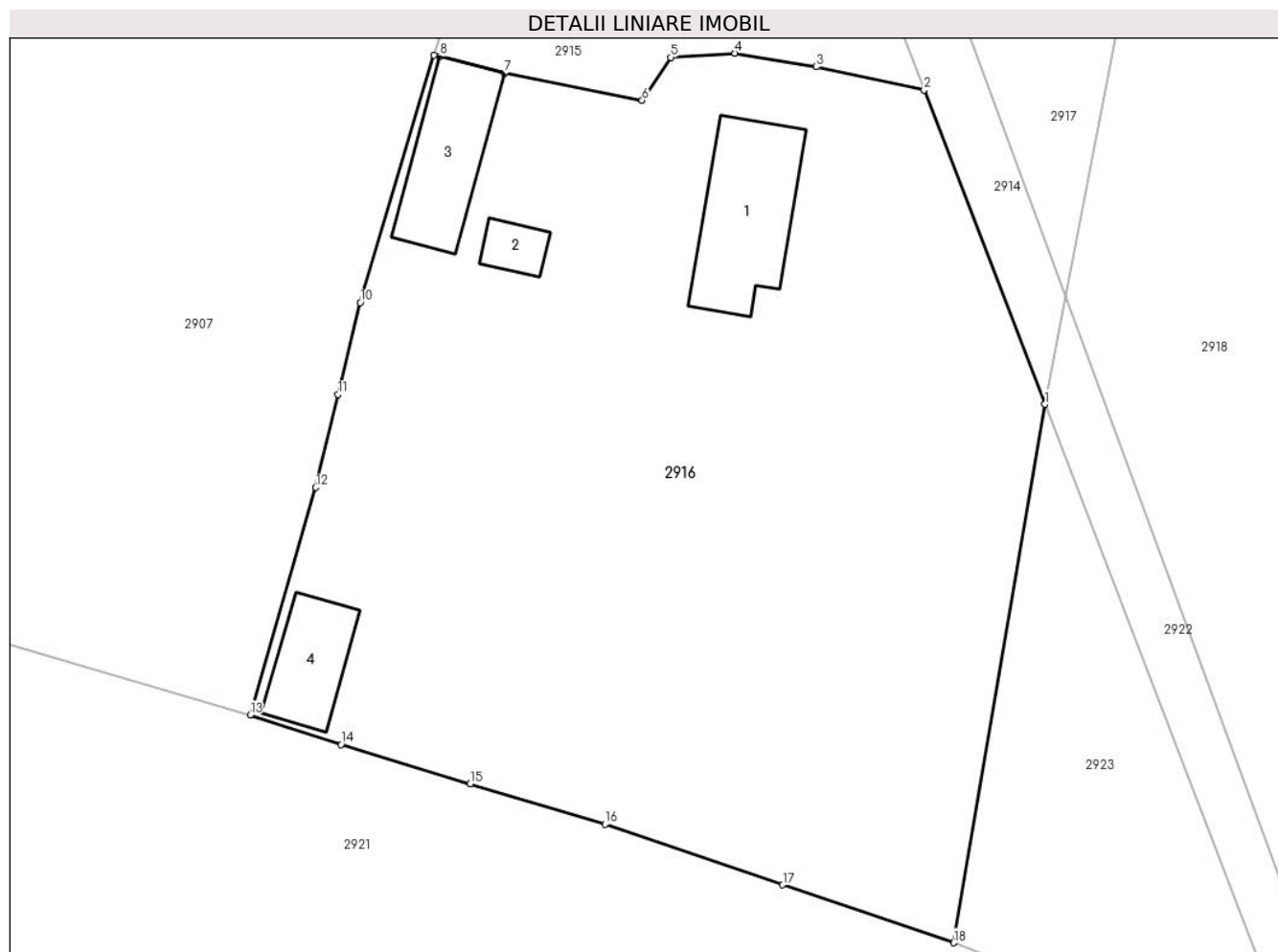
Inscrieri privind dezmembramintele dreptului de proprietate, drepturi reale de garanție și sarcini	Referințe
NU SUNT	

## Anexa Nr. 1 La Partea I

## Teren

Nr cadastral	Suprafața (mp)*	Observații / Referințe
32433	2.019	

\* Suprafața este determinată în planul de proiecție Stereo 70.



## Date referitoare la teren

Crt	Categorie folosință	Intravilan	Suprafața (mp)	Tarla	Parcelă	Nr. topo	Observații / Referințe
1	curți construcții	DA	474	-	-	-	Terenul este delimitat parțial cu gard și parțial tarusat
2	fâneata	DA	1.545	-	-	-	Terenul este delimitat parțial cu gard și parțial tarusat

## Date referitoare la construcții

Crt	Număr	Destinație construcție	Supraf. (mp)	Situație juridică	Observații / Referințe
A1.1	32433-C1	construcții anexa	64	Cu acte	Nr. niveluri:1; S. construită la sol:64 mp; S. construită desfășurată:64 mp; Anexa din lemn cu un singur nivel; Sd=64mp
A1.2	32433-C2	construcții anexa	11	Cu acte	Nr. niveluri:1; S. construită la sol:11 mp; S. construită desfășurată:11 mp; Magazie din lemn cu un singur nivel; Sd=11mp
A1.3	32433-C3	construcții anexa	50	Cu acte	Nr. niveluri:1; S. construită la sol:50 mp; S. construită desfășurată:50 mp; Anexa din lemn cu un singur nivel; Sd=50mp
A1.4	32433-C4	construcții anexa	34	Cu acte	Nr. niveluri:1; S. construită la sol:34 mp; S. construită desfășurată:34 mp; Anexa din lemn cu un singur nivel; Sd=34mp

**Lungime Segmente**

1) Valorile lungimilor segmentelor sunt obținute din proiecție în plan.

Punct început	X / Y	Punct sfârșit	X / Y	Lungime segment (** (m)
1	514.864,709 651.105,597	2	514.857,082 651.125,413	21.233
2	514.857,082 651.125,413	3	514.850,28 651.126,878	6.958
3	514.850,28 651.126,878	4	514.845,139 651.127,731	5.211
4	514.845,139 651.127,731	5	514.841,079 651.127,473	4.068
5	514.841,079 651.127,473	6	514.839,289 651.124,754	3.255
6	514.839,289 651.124,754	7	514.830,586 651.126,471	8.871
7	514.830,586 651.126,471	8	514.826,53 651.127,538	4.194
8	514.826,53 651.127,538	9	514.826,153 651.127,609	0.384
9	514.826,153 651.127,609	10	514.821,505 651.112,007	16.28
10	514.821,505 651.112,007	11	514.820,094 651.106,209	5.967
11	514.820,094 651.106,209	12	514.818,693 651.100,352	6.022
12	514.818,693 651.100,352	13	514.814,556 651.086,008	14.929
13	514.814,556 651.086,008	14	514.820,287 651.084,141	6.027
14	514.820,287 651.084,141	15	514.828,437 651.081,671	8.516
15	514.828,437 651.081,671	16	514.836,937 651.079,106	8.879
16	514.836,937 651.079,106	17	514.848,153 651.075,293	11.846
17	514.848,153 651.075,293	18	514.858,944 651.071,641	11.392
18	514.858,944 651.071,641	1	514.864,709 651.105,597	34.442

\*\* Lungimile segmentelor sunt determinate în planul de proiecție Stereo 70 și sunt rotunjite la 1 milimetru.

\*\*\* Distanța dintre puncte este formată din segmente cumulate ce sunt mai mici decât valoarea 1 milimetru.



**DATE DESPRE IMOBILUL NR. 2917**

Oficiul de Cadastru și Publicitate Imobiliară SUCEAVA  
Biroul de Cadastru și Publicitate Imobiliară Vatra Dornei

**A. Partea I. Descrierea imobilului**

TEREN Intravilan

Adresa: Loc. Praleni, Jud. Suceava

Nr. Crt	Nr cadastral Nr. topografic	Suprafața* (mp)	Observații / Referințe
A1	32557	340	Sector cadastral:10 Teren neimprejmuit;

**B. Partea II. Proprietari și acte**

Inscrieri privitoare la dreptul de proprietate și alte drepturi reale	Referințe
<b>4650 / 21/04/2017</b>	
Hotarare Judecatoreasca nr. 754/2016, din 05/10/2016 emis de JUDECATORIA VATRA DORNEI;	
B1	Intabulare, drept de PROPRIETATE, dobandit prin Hotarare Judecatoreasca, cota actuala 1/1, cota initiala 1/1 1) POPESCU NICOLETA
	A1

**C. Partea III. SARCINI .**

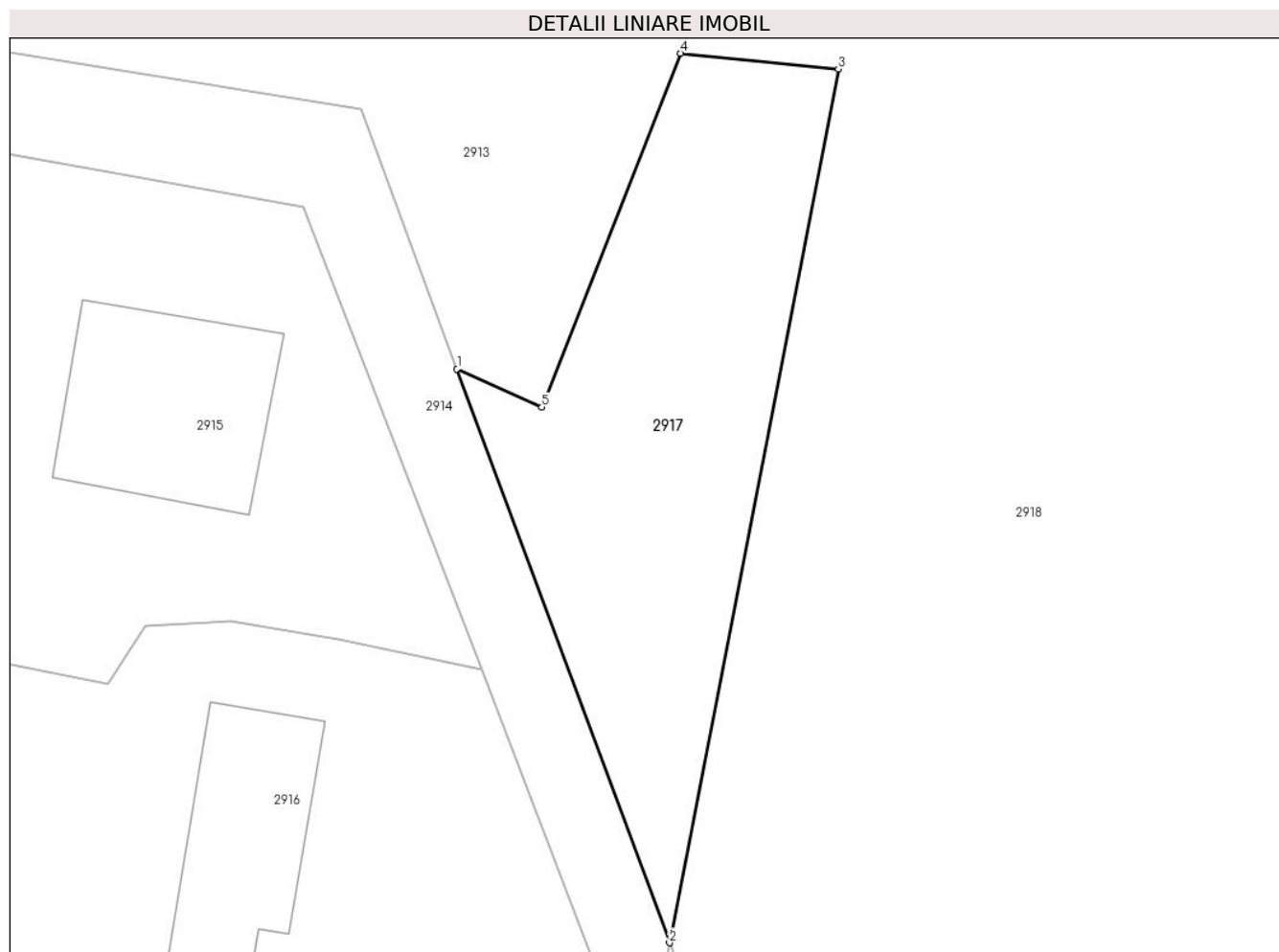
Inscrieri privind dezmembramintele dreptului de proprietate, drepturi reale de garanție și sarcini	Referințe
NU SUNT	

## Anexa Nr. 1 La Partea I

## Teren

Nr cadastral	Suprafața (mp)*	Observații / Referințe
32557	340	

\* Suprafața este determinată în planul de proiecție Stereo 70.



## Date referitoare la teren

Crt	Categorie folosință	Intra vilan	Suprafața (mp)	Tarla	Parcelă	Nr. topo	Observații / Referințe
1	faneata	DA	340	-	-	-	Terenul este delimitat partial cu gard si partial tarusat

## Lungime Segmente

1) Valorile lungimilor segmentelor sunt obținute din proiecție în plan.

Punct început	X / Y	Punct sfârșit	X / Y	Lungime segment (** (m)
1	514.855,914 651.139,715	2	514.866,028 651.112,414	29.114
2	514.866,028 651.112,414	3	514.874,068 651.153,974	42.331
3	514.874,068 651.153,974	4	514.866,558 651.154,728	7.548
4	514.866,558 651.154,728	5	514.859,952 651.137,89	18.087
5	514.859,952 651.137,89	1	514.855,914 651.139,715	4.431

**\*\* Lungimile segmentelor sunt determinate în planul de proiecție Stereo 70 și sunt rotunjite la 1 milimetru.**

**\*\*\* Distanța dintre puncte este formată din segmente cumulate ce sunt mai mici decât valoarea 1 milimetru.**





**DATE DESPRE IMOBILUL NR. 2918**

Oficiul de Cadastru și Publicitate Imobiliară SUCEAVA  
Biroul de Cadastru și Publicitate Imobiliară Vatra Dornei

**A. Partea I. Descrierea imobilului**

TEREN Necunoscut

Adresa: Loc. Praleni, Jud. Suceava

Nr. Crt	Nr cadastral Nr. topografic	Suprafața* (mp)	Observații / Referințe
A1	32574	5.969	Sector cadastral:10 Teren neimprejmuit;

**B. Partea II. Proprietari și acte**

Inscrieri privitoare la dreptul de proprietate și alte drepturi reale		Referințe
<b>5790 / 09/05/2017</b>		
Hotarare Judecatoreasca nr. 754, din 05/10/2016 emis de JUDECATORIA VATRA DORNEI;		
B1	Intabulare, drept de PROPRIETATE bun propriu, cu titlu de partaj, dobandit prin Hotarare Judecatoreasca, cota actuala 1/1, cota initiala 1/1 1) POPESCU NICOLETA	A1
Act Normativ nr. 17, din 07/03/2014 emis de Parlamentul României;		
B2	Imobil aflat sub incidența art.3 alin.(1) din Legea nr.17/2014	A1

**C. Partea III. SARCINI .**

Inscrieri privind dezmembramintele dreptului de proprietate, drepturi reale de garanție și sarcini	Referințe
NU SUNT	

**Teren**

Nr cadastral	Suprafața (mp)*	Observații / Referințe
32574	5.969	

\* Suprafața este determinată în planul de proiecție Stereo 70.



**Date referitoare la teren**

Crt	Categorie folosință	Intra vilan	Suprafața (mp)	Tarla	Parcelă	Nr. topo	Observații / Referințe
1	faneata	NU	4.209	-	-	-	Terenul este delimitat partial cu gard si partial tarusat
2	faneata	DA	1.760	-	-	-	

**Lungime Segmente**

1) Valorile lungimilor segmentelor sunt obținute din proiecție în plan.

Punct început	X / Y	Punct sfârșit	X / Y	Lungime segment (** (m)
1	514.866,028 651.112,414	2	514.880,92 651.071,9	43.164
2	514.880,92 651.071,9	3	514.882,301 651.068,652	3.529
3	514.882,301 651.068,652	4	514.882,948 651.067,13	1.654
4	514.882,948 651.067,13	5	514.887,49 651.062,245	6.67

Punct început	X / Y	Punct sfârşit	X / Y	Lungime segment (** (m)
5	514.887,49 651.062,245	6	514.909,943 651.080,576	28.986
6	514.909,943 651.080,576	7	514.924,775 651.130,077	51.675
7	514.924,775 651.130,077	8	514.940,607 651.184,043	56.24
8	514.940,607 651.184,043	9	514.921,805 651.185,545	18.862
9	514.921,805 651.185,545	10	514.900,928 651.184,154	20.923
10	514.900,928 651.184,154	11	514.878,863 651.186,117	22.152
11	514.878,863 651.186,117	12	514.869,518 651.162,397	25.494
12	514.869,518 651.162,397	13	514.866,558 651.154,728	8.22
13	514.866,558 651.154,728	14	514.874,068 651.153,974	7.548
14	514.874,068 651.153,974	1	514.866,028 651.112,414	42.331

\*\* Lungimile segmentelor sunt determinate în planul de proiecție Stereo 70 și sunt rotunjite la 1 milimetru.

\*\*\* Distanța dintre puncte este formată din segmente cumulate ce sunt mai mici decât valoarea 1 milimetru.



**DATE DESPRE IMOBILUL NR. 2919**

Oficiul de Cadastru și Publicitate Imobiliară SUCEAVA  
Biroul de Cadastru și Publicitate Imobiliară Vatra Dornei

**A. Partea I. Descrierea imobilului**

TEREN Extravilan

Adresa: Jud. Suceava

Nr. Crt	Nr cadastral Nr. topografic	Suprafața* (mp)	Observații / Referințe
A1		4.475	Sector cadastral:10 Teren neimprejmut;

**B. Partea II. Proprietari și acte**

Inscrieri privitoare la dreptul de proprietate și alte drepturi reale		Referințe
/		
Act Normativ nr. 7, din 13/03/1996 emis de PARLAMENTUL ROMANIEI;		
B1	Intabulare, drept de PROPRIETATE, dobândit prin Lege, cota actuala 1/1, cota initiala 1/1 1) NEIDENTIFICAT NEIDENTIFICAT	A1
Act Administrativ nr. 6687, din 11/08/2023 emis de PRIMARIA COMUNEI POIANA STAMPEI;		
B2	SE NOTEAZA POSESIA FAPTICA IN FAVOAREA LUI 1) SMILEAC PETREA 2) SMILEAC VILUT OVIDIU 3) SMILEAC MIHAITA	A1

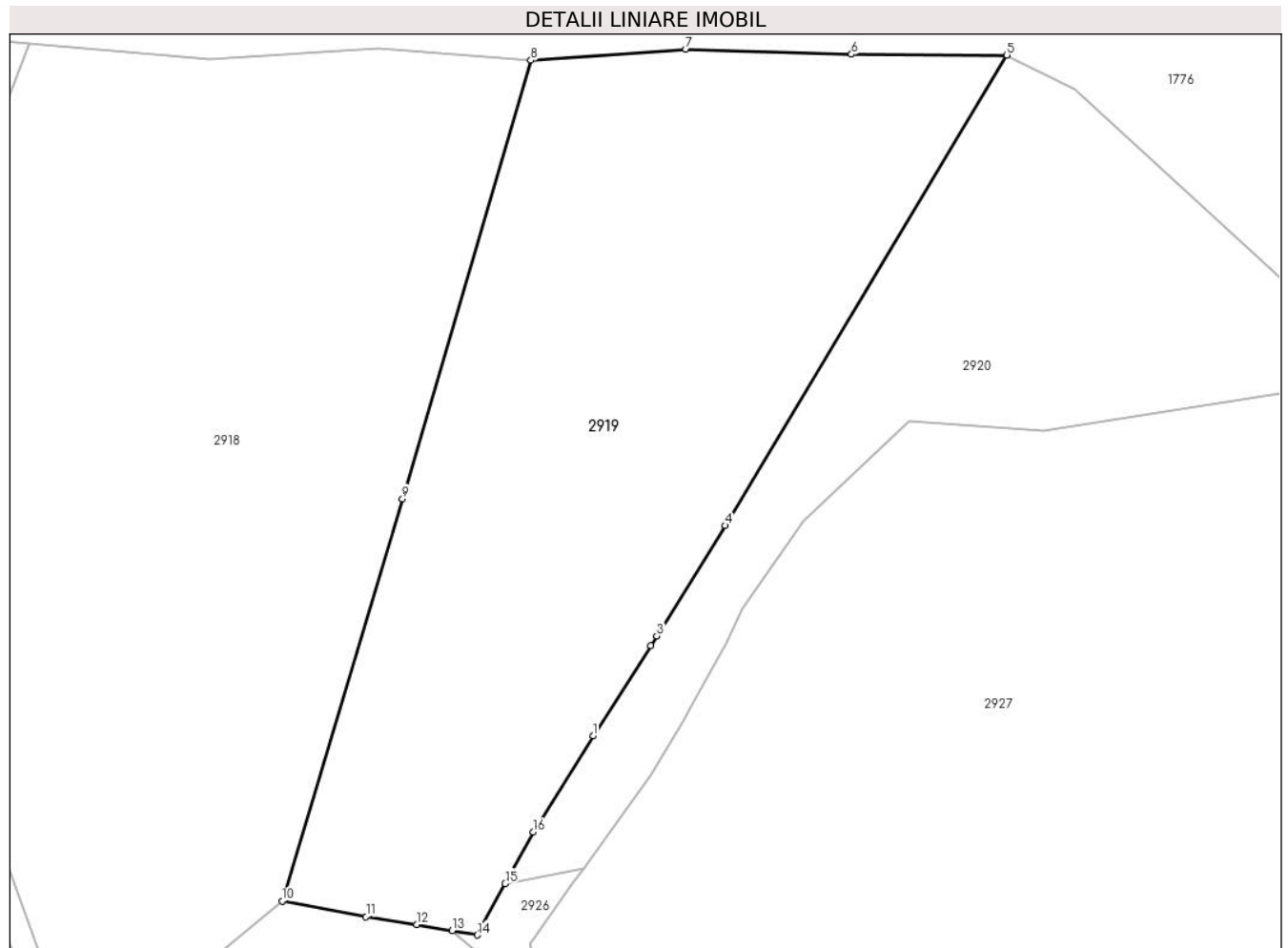
**C. Partea III. SARCINI .**

Inscrieri privind dezmembramintele dreptului de proprietate, drepturi reale de garanție și sarcini	Referințe
NU SUNT	

**Teren**

Nr cadastral	Suprafața (mp)*	Observații / Referințe
	4.475	

\* Suprafața este determinată în planul de proiecție Stereo 70.



**Date referitoare la teren**

Crt	Categorie folosință	Intra vilan	Suprafața (mp)	Tarla	Parcelă	Nr. topo	Observații / Referințe
1	faneata	NU	4.475	-	-	-	

**Lungime Segmente**

1) Valorile lungimilor segmentelor sunt obținute din proiecție în plan.

Punct început	X / Y	Punct sfârșit	X / Y	Lungime segment (** (m)
1	514.948,274 651.100,943	2	514.955,365 651.112,033	13.163
2	514.955,365 651.112,033	3	514.956,104 651.113,22	1.398
3	514.956,104 651.113,22	4	514.964,553 651.126,793	15.988
4	514.964,553 651.126,793	5	514.999,263 651.184,677	67.493
5	514.999,263 651.184,677	6	514.980,114 651.184,778	19.149

Punct început	X / Y	Punct sfârșit	X / Y	Lungime segment (** (m)
6	514.980,114 651.184,778	7	514.959,697 651.185,406	20.427
7	514.959,697 651.185,406	8	514.940,607 651.184,043	19.139
8	514.940,607 651.184,043	9	514.924,775 651.130,077	56.24
9	514.924,775 651.130,077	10	514.909,943 651.080,576	51.675
10	514.909,943 651.080,576	11	514.920,288 651.078,649	10.523
11	514.920,288 651.078,649	12	514.926,519 651.077,709	6.302
12	514.926,519 651.077,709	13	514.930,916 651.076,944	4.463
13	514.930,916 651.076,944	14	514.933,991 651.076,409	3.121
14	514.933,991 651.076,409	15	514.937,43 651.082,745	7.209
15	514.937,43 651.082,745	16	514.940,87 651.089,083	7.211
16	514.940,87 651.089,083	1	514.948,274 651.100,943	13.981

\*\* Lungimile segmentelor sunt determinate în planul de proiecție Stereo 70 și sunt rotunjite la 1 milimetru.

\*\*\* Distanța dintre puncte este formată din segmente cumulate ce sunt mai mici decât valoarea 1 milimetru.





**DATE DESPRE IMOBILUL NR. 2920**

Oficiul de Cadastru și Publicitate Imobiliară SUCEAVA  
Biroul de Cadastru și Publicitate Imobiliară Vatra Dornei

**A. Partea I. Descrierea imobilului**

TEREN Extravilan

Adresa: Jud. Suceava

Nr. Crt	Nr cadastral Nr. topografic	Suprafața* (mp)	Observații / Referințe
A1	32575	Din acte: 14.138 Masurata: 2.334	Sector cadastral:10 Teren imprejmuit;

**B. Partea II. Proprietari și acte**

Inscrieri privitoare la dreptul de proprietate și alte drepturi reale		Referințe
<b>5792 / 09/05/2017</b>		
Act Normativ nr. 17, din 07/03/2014 emis de Parlamentul României;		
B2	Imobil aflat sub incidența art.3 alin.(1) din Legea nr.17/2014	A1
<b>2161 / 14/02/2018</b>		
Act Notarial nr. 366, din 14/02/2018 emis de Rotaru RAUL- GABRIEL;		
B3	Intabulare, drept de PROPRIETATE, bun propriu, dobandit prin Conventie, cota actuala 1/1, cota initiala 1/1 1) MIRON ADRIAN-IONEL	A1

**C. Partea III. SARCINI .**

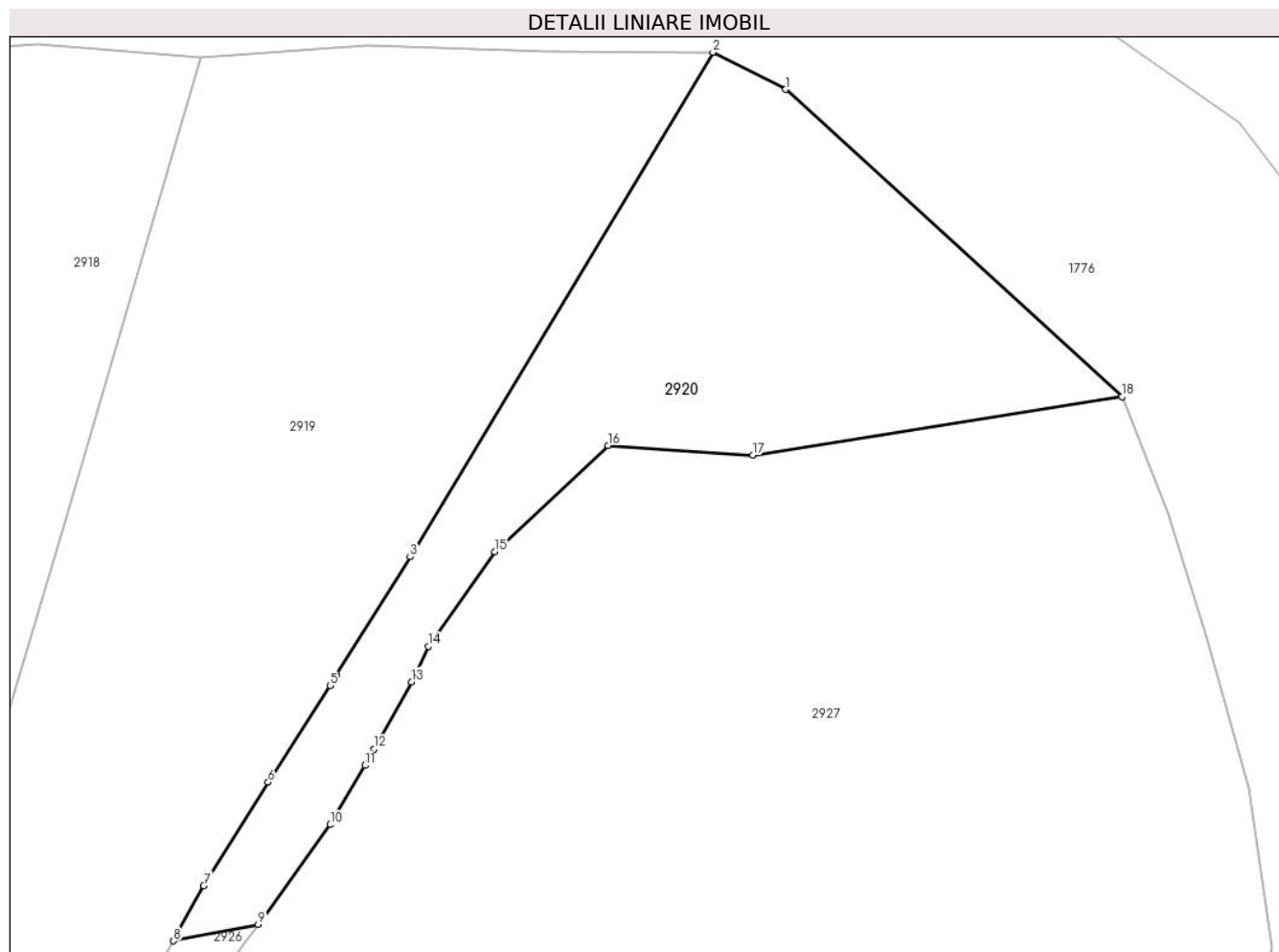
Inscrieri privind dezmembramintele dreptului de proprietate, drepturi reale de garanție și sarcini	Referințe
NU SUNT	

## Anexa Nr. 1 La Partea I

## Teren

Nr cadastral	Suprafața (mp)*	Observații / Referințe
32575	Din acte: 14.138 Masurata: 2.334	

\* Suprafața este determinată în planul de proiecție Stereo 70.



## Date referitoare la teren

Crt	Categorie folosință	Intra vilan	Suprafața (mp)	Tarla	Parcelă	Nr. topo	Observații / Referințe
1	faneata	NU	2.334	-	-	-	Terenul este delimitat partial cu gard si partial tarusat

## Lungime Segmente

1) Valorile lungimilor segmentelor sunt obținute din proiecție în plan.

Punct început	X / Y	Punct sfârșit	X / Y	Lungime segment (** (m)
1	515.007,62 651.180,41	2	514.999,263 651.184,677	9.383
2	514.999,263 651.184,677	3	514.964,553 651.126,793	67.493
3	514.964,553 651.126,793	4	514.956,104 651.113,22	15.988
4	514.956,104 651.113,22	5	514.955,365 651.112,033	1.398
5	514.955,365 651.112,033	6	514.948,274 651.100,943	13.163

Punct început	X / Y	Punct sfârşit	X / Y	Lungime segment (** (m)
6	514.948,274 651.100,943	7	514.940,87 651.089,083	13.981
7	514.940,87 651.089,083	8	514.937,43 651.082,745	7.211
8	514.937,43 651.082,745	9	514.947,124 651.084,615	9.873
9	514.947,124 651.084,615	10	514.955,403 651.096,078	14.14
10	514.955,403 651.096,078	11	514.959,374 651.102,865	7.863
11	514.959,374 651.102,865	12	514.960,428 651.104,758	2.167
12	514.960,428 651.104,758	13	514.964,713 651.112,455	8.809
13	514.964,713 651.112,455	14	514.966,628 651.116,535	4.507
14	514.966,628 651.116,535	15	514.974,242 651.127,37	13.243
15	514.974,242 651.127,37	16	514.987,238 651.139,591	17.84
16	514.987,238 651.139,591	17	515.003,854 651.138,478	16.653
17	515.003,854 651.138,478	18	515.046,15 651.145,195	42.826
18	515.046,15 651.145,195	1	515.007,62 651.180,41	52.198

\*\* Lungimile segmentelor sunt determinate în planul de proiecţie Stereo 70 şi sunt rotunjite la 1 milimetru.

\*\*\* Distanţa dintre puncte este formată din segmente cumulate ce sunt mai mici decât valoarea 1 milimetru.



**DATE DESPRE IMOBILUL NR. 2921**

Oficiul de Cadastru și Publicitate Imobiliară SUCEAVA  
Biroul de Cadastru și Publicitate Imobiliară Vatra Dornei

**A. Partea I. Descrierea imobilului**

TEREN Necunoscut

Adresa: Loc. Praleni, Str Podu Cosnei, Nr. 4, Jud. Suceava

Nr. Crt	Nr cadastral Nr. topografic	Suprafața* (mp)	Observații / Referințe
A1		18.623	Sector cadastral:10 Teren neimprejmuit; top 2640/2 parte, top 2639/2 parte( CF 1314 Dorna Candreni- CFE 30977 Poiana Stampei)

**Construcții**

Crt	Nr cadastral Nr. topografic	Adresa	Observații / Referințe
A1.1		Loc. Praleni, Str Podu Cosnei, Nr. 4, Jud. Suceava	Nr. niveluri:2; S. construita la sol:72 mp; S. construita desfasurata:140 mp; LOCUINTA P+1
A1.2		Loc. Praleni, Str Podu Cosnei, Nr. 4, Jud. Suceava	Nr. niveluri:1; S. construita la sol:23 mp; S. construita desfasurata:23 mp; BUCATARIE DE VARA
A1.3		Loc. Praleni, Str Podu Cosnei, Nr. 4, Jud. Suceava	Nr. niveluri:1; S. construita la sol:38 mp; S. construita desfasurata:38 mp; GRAJD
A1.4		Loc. Praleni, Str Podu Cosnei, Nr. 4, Jud. Suceava	Nr. niveluri:1; S. construita la sol:26 mp; S. construita desfasurata:26 mp; ANEXA

**B. Partea II. Proprietari și acte**

Inscrieri privitoare la dreptul de proprietate și alte drepturi reale		Referințe
/		
Act Normativ nr. 7, din 13/03/1996 emis de PARLAMENTUL ROMANIEI;		
B1	Intabulare, drept de PROPRIETATE, dobandit prin Lege, cota actuala 1/1, cota initiala 1/1 1) NEIDENTIFICAT NEIDENTIFICAT	A1
Act Administrativ nr. 7152, din 19/09/2022 emis de PRIMARIA COMUNEI POIANA STAMPEI;		
B2	SE NOTEAZA POSESIA FAPTICA IN FAVOAREA LUI 1) CIOBOTAR ADELA	A1
Act Administrativ nr. 2981, din 31/03/2023 emis de PRIMARIA COMUNEI POIANA STAMPEI;		
B3	Intabulare, drept de PROPRIETATE, dobandit prin Lege, cota actuala 1/1, cota initiala 1/1 1) CIOBOTAR ADELA	A1.1, A1.2, A1.3, A1.4

**C. Partea III. SARCINI .**

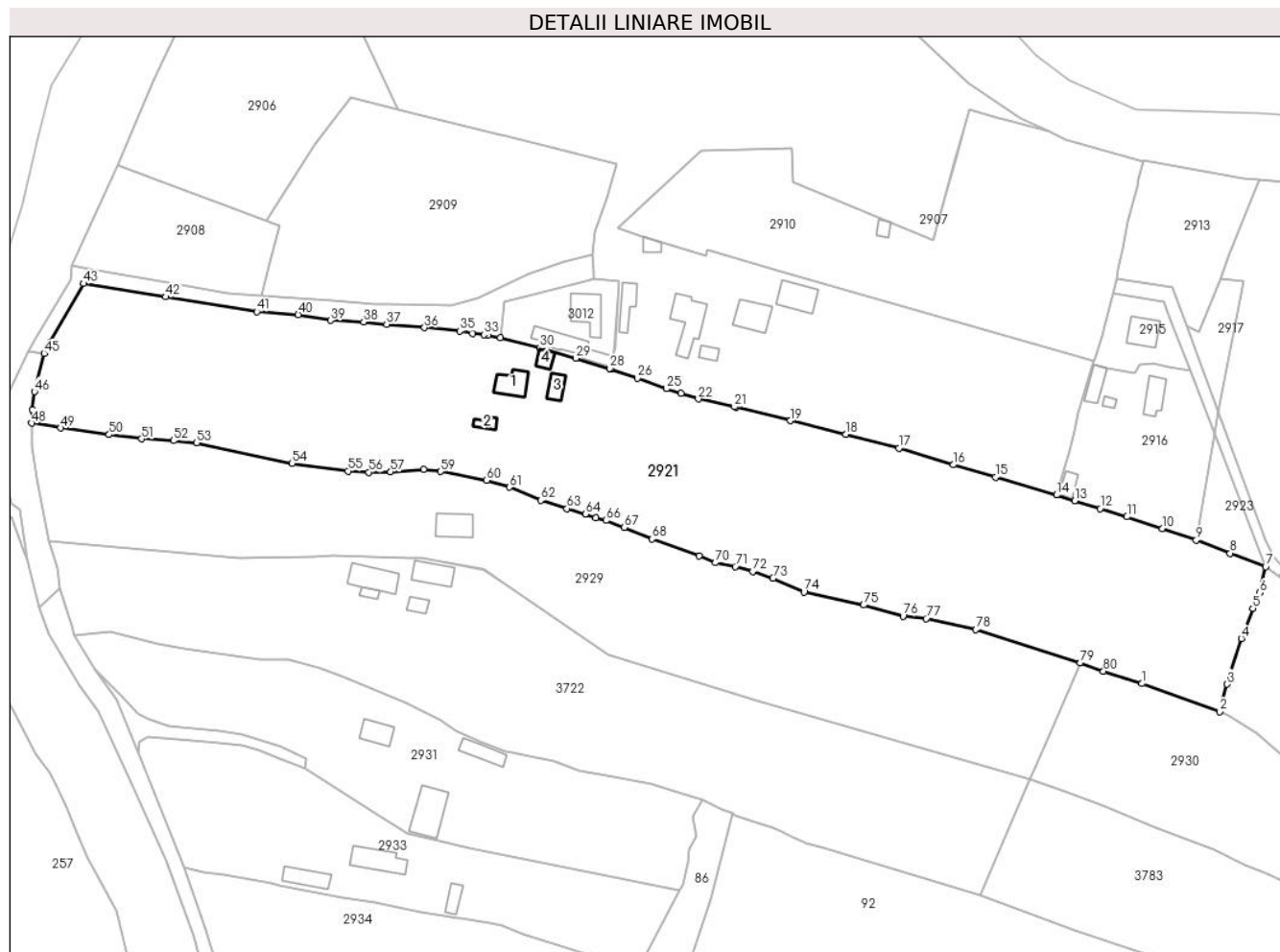
Inscrieri privind dezmembramintele dreptului de proprietate, drepturi reale de garanție și sarcini	Referințe
NU SUNT	

## Anexa Nr. 1 La Partea I

## Teren

Nr cadastral	Suprafața (mp)*	Observații / Referințe
	18.623	top 2640/2 parte, top 2639/2 parte( CF 1314 Dorna Candreni- CFE 30977 Poiana Stampei)

\* Suprafața este determinată în planul de proiecție Stereo 70.



## Date referitoare la teren

Crt	Categorie folosință	Intra vilan	Suprafața (mp)	Tarla	Parcelă	Nr. topo	Observații / Referințe
1	curți construcții	DA	641	-	-	-	
2	arabil	DA	156	-	-	-	
3	arabil	NU	199	-	-	-	
4	faneata	DA	2.802	-	-	-	
5	faneata	NU	4.617	-	-	-	
6	faneata	NU	10.100	-	-	-	
7	faneata	DA	108	-	-	-	

## Date referitoare la construcții

Crt	Număr	Destinație construcție	Supraf. (mp)	Situație juridică	Observații / Referințe
A1.1		construcții de locuințe	72	Cu acte	Nr. niveluri:2; S. construita la sol:72 mp; S. construita desfasurata:140 mp; LOCUINTA P+1
A1.2		construcții anexa	23	Cu acte	Nr. niveluri:1; S. construita la sol:23 mp; S. construita desfasurata:23 mp; BUCATARIE DE VARA
A1.3		construcții anexa	38	Cu acte	Nr. niveluri:1; S. construita la sol:38 mp; S. construita desfasurata:38 mp; GRAJD
A1.4		construcții anexa	26	Cu acte	Nr. niveluri:1; S. construita la sol:26 mp; S. construita desfasurata:26 mp; ANEXA

## Lungime Segmente

1) Valorile lungimilor segmentelor sunt obținute din proiecție în plan.

Punct început	X / Y	Punct sfârșit	X / Y	Lungime segment	Punct început	X / Y	Punct sfârșit	X / Y	Lungime segment	Punct început	X / Y	Punct sfârșit	X / Y	Lungime segment
1	514.841,739 651.026,03	2	514.866,364 651.017,125	26.186	2	514.866,364 651.017,125	3	514.868,792 651.025,855	9.061	3	514.868,792 651.025,855	4	514.873,332 651.040,407	15.244
4	514.873,332 651.040,407	5	514.876,976 651.049,95	10.215	5	514.876,976 651.049,95	6	514.879,167 651.054,905	5.418	6	514.879,167 651.054,905	7	514.881,038 651.063,169	8.473
7	514.881,038 651.063,169	8	514.869,712 651.067,481	12.119	8	514.869,712 651.067,481	9	514.858,944 651.071,641	11.544	9	514.858,944 651.071,641	10	514.848,153 651.075,293	11.392
10	514.848,153 651.075,293	11	514.836,937 651.079,106	11.846	11	514.836,937 651.079,106	12	514.828,437 651.081,671	8.879	12	514.828,437 651.081,671	13	514.820,287 651.084,141	8.516
13	514.820,287 651.084,141	14	514.814,556 651.086,008	6.027	14	514.814,556 651.086,008	15	514.795,065 651.091,698	20.305	15	514.795,065 651.091,698	16	514.781,657 651.095,626	13.972
16	514.781,657 651.095,626	17	514.764,361 651.100,895	18.081	17	514.764,361 651.100,895	18	514.747,419 651.105,299	17.505	18	514.747,419 651.105,299	19	514.729,877 651.109,658	18.075
19	514.729,877 651.109,658	20	514.712,461 651.113,964	17.94	20	514.712,461 651.113,964	21	514.712,107 651.114,041	0.362	21	514.712,107 651.114,041	22	514.700,561 651.116,541	11.814
22	514.700,561 651.116,541	23	514.695,091 651.118,329	5.755	23	514.695,091 651.118,329	24	514.690,512 651.119,825	4.817	24	514.690,512 651.119,825	25	514.690,447 651.119,848	0.069
25	514.690,447 651.119,848	26	514.681,128 651.123,15	9.887	26	514.681,128 651.123,15	27	514.672,686 651.126,136	8.955	27	514.672,686 651.126,136	28	514.672,426 651.126,291	0.303
28	514.672,426 651.126,291	29	514.661,549 651.129,548	11.354	29	514.661,549 651.129,548	30	514.650,177 651.132,79	11.825	30	514.650,177 651.132,79	31	514.637,598 651.136,054	12.996
31	514.637,598 651.136,054	32	514.633,624 651.136,716	4.029	32	514.633,624 651.136,716	33	514.632,342 651.136,991	1.311	33	514.632,342 651.136,991	34	514.628,756 651.137,449	3.615
34	514.628,756 651.137,449	35	514.624,673 651.138,132	4.14	35	514.624,673 651.138,132	36	514.613,474 651.139,234	11.253	36	514.613,474 651.139,234	37	514.601,403 651.140,33	12.121
37	514.601,403 651.140,33	38	514.594,094 651.141,086	7.348	38	514.594,094 651.141,086	39	514.583,526 651.141,552	10.578	39	514.583,526 651.141,552	40	514.573,294 651.143,37	10.392
40	514.573,294 651.143,37	41	514.560,175 651.144,359	13.156	41	514.560,175 651.144,359	42	514.531,127 651.149,033	29.422	42	514.531,127 651.149,033	43	514.505,108 651.153,285	26.364
43	514.505,108 651.153,285	44	514.494,483 651.134,626	21.472	44	514.494,483 651.134,626	45	514.492,455 651.131,063	4.1	45	514.492,455 651.131,063	46	514.489,393 651.118,901	12.542
46	514.489,393 651.118,901	47	514.488,728 651.113,244	5.696	47	514.488,728 651.113,244	48	514.488,511 651.108,856	4.393	48	514.488,511 651.108,856	49	514.497,785 651.107,338	9.397
49	514.497,785 651.107,338	50	514.513,167 651.105,237	15.525	50	514.513,167 651.105,237	51	514.523,504 651.103,879	10.426	51	514.523,504 651.103,879	52	514.533,674 651.103,332	10.185
52	514.533,674 651.103,332	53	514.541,007 651.102,597	7.37	53	514.541,007 651.102,597	54	514.571,362 651.096,093	31.044	54	514.571,362 651.096,093	55	514.589,163 651.093,636	17.97
55	514.589,163 651.093,636	56	514.595,802 651.093,268	6.649	56	514.595,802 651.093,268	57	514.602,712 651.093,355	6.911	57	514.602,712 651.093,355	58	514.613,179 651.094,231	10.504
58	514.613,179 651.094,231	59	514.618,553 651.093,485	5.426	59	514.618,553 651.093,485	60	514.633,28 651.090,665	14.995	60	514.633,28 651.090,665	61	514.640,527 651.088,527	7.556
61	514.640,527 651.088,527	62	514.650,479 651.084,331	10.8	62	514.650,479 651.084,331	63	514.658,8 651.081,706	8.725	63	514.658,8 651.081,706	64	514.664,617 651.079,933	6.081
64	514.664,617 651.079,933	65	514.667,942 651.078,767	3.524	65	514.667,942 651.078,767	66	514.671,296 651.077,926	3.458	66	514.671,296 651.077,926	67	514.677,012 651.075,666	6.147
67	514.677,012 651.075,666	68	514.685,927 651.072,009	9.636	68	514.685,927 651.072,009	69	514.700,899 651.066,752	15.868	69	514.700,899 651.066,752	70	514.705,995 651.064,468	5.584
70	514.705,995 651.064,468	71	514.712,319 651.063,252	6.44	71	514.712,319 651.063,252	72	514.717,852 651.061,712	5.743	72	514.717,852 651.061,712	73	514.724,329 651.059,553	6.827
73	514.724,329 651.059,553	74	514.734,178 651.055,154	10.787	74	514.734,178 651.055,154	75	514.753,153 651.050,995	19.425	75	514.753,153 651.050,995	76	514.765,67 651.047,521	12.99
76	514.765,67 651.047,521	77	514.773,023 651.046,738	7.395	77	514.773,023 651.046,738	78	514.788,846 651.043,209	16.212	78	514.788,846 651.043,209	79	514.821,975 651.032,585	34.791
79	514.821,975 651.032,585	80	514.829,439 651.029,993	7.901	80	514.829,439 651.029,993	1	514.841,739 651.026,03	12.923					

\*\* Lungimile segmentelor sunt determinate în planul de proiecție Stereo 70 și sunt rotunjite la 1 milimetru.

\*\*\* Distanța dintre puncte este formată din segmente cumulate ce sunt mai mici decât valoarea 1 milimetru.





**DATE DESPRE IMOBILUL NR. 2922**

Oficiul de Cadastru și Publicitate Imobiliară SUCEAVA  
Biroul de Cadastru și Publicitate Imobiliară Vatra Dornei

**A. Partea I. Descrierea imobilului**

TEREN Necunoscut

Adresa: Loc. Praleni, Jud. Suceava

Nr. Crt	Nr cadastral Nr. topografic	Suprafața* (mp)	Observații / Referințe
A1	32112	176	Sector cadastral:10 Teren neimprejmuit;

**B. Partea II. Proprietari și acte**

Inscrieri privitoare la dreptul de proprietate și alte drepturi reale		Referințe
<b>1504 / 10/02/2017</b>		
Hotarare Judecatoreasca nr. 754, din 05/10/2016 emis de Judecatoria Vatra Dornei;		
B2	Intabulare, drept de PROPRIETATE, mod dobândire partaj voluntar, dobandit prin Hotarare Judecatoreasca, cota actuala 1/3, cota initiala 1/3 1) <b>POPESCU NICOLETA</b>	A1
B4	Intabulare, drept de PROPRIETATE mod dobândire partaj voluntar, dobandit prin Hotarare Judecatoreasca, cota actuala 1/3, cota initiala 1/3 1) <b>VARVARI IONELA-LĂCRIMIOARA</b>	A1
Act Normativ nr. Legea 17, din 07/03/2014 emis de Parlamentul României;		
B5	imobil aflat sub incidența art.3 alin.1 din Legea 17/2014	A1
<b>6731 / 15/04/2022</b>		
Act Notarial nr. Contract donatienr.420, din 15/04/2022 emis de Paziuc Camelia;		
B6	Intabulare, drept de PROPRIETATE bun propriu, dobandit prin Conventie, cota actuala 1/3, cota initiala 1/3 1) <b>MIRON ADRIAN-IONEL</b>	A1

**C. Partea III. SARCINI .**

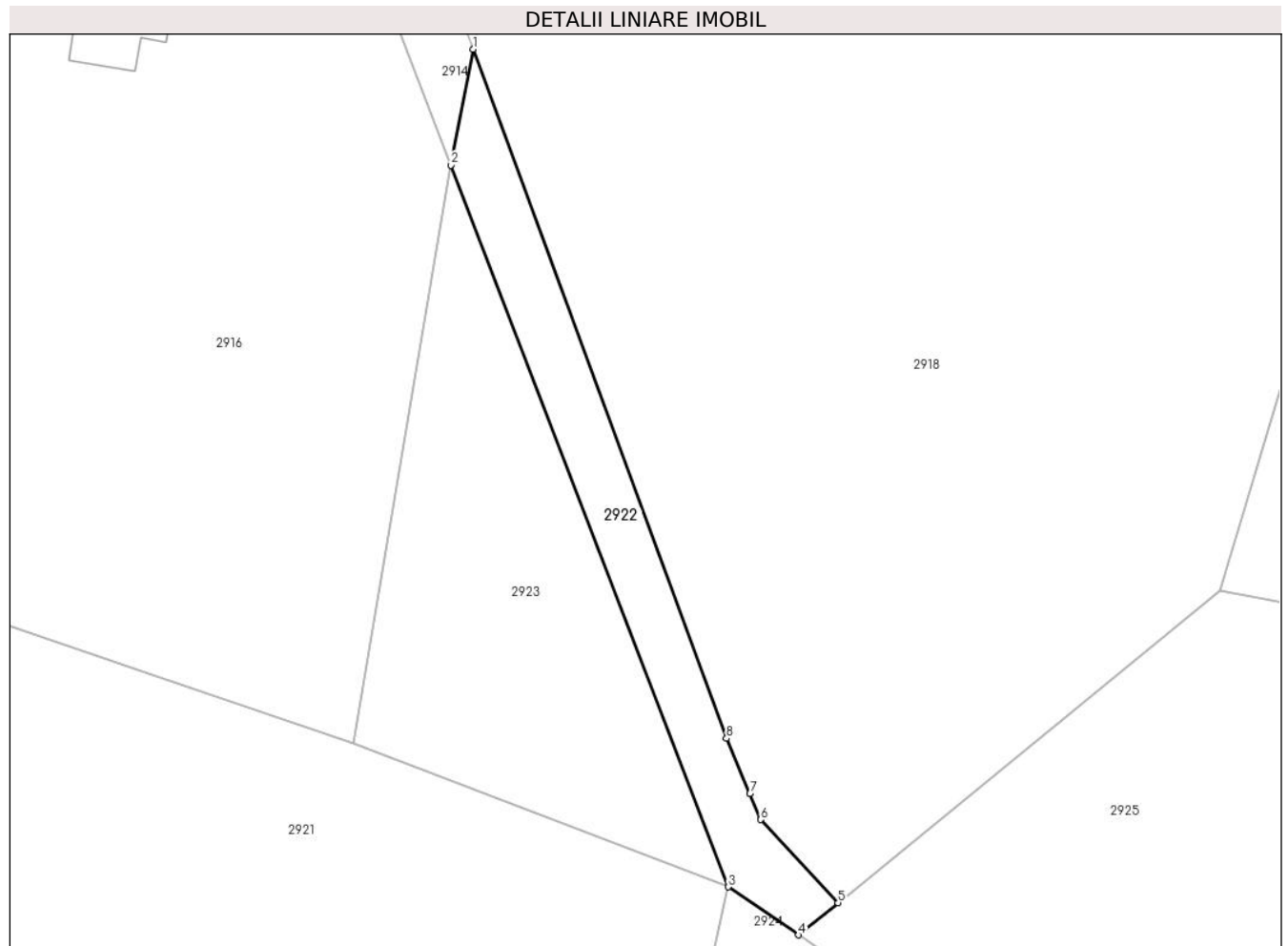
Inscrieri privind dezmembramintele dreptului de proprietate, drepturi reale de garanție și sarcini	Referințe
NU SUNT	

## Anexa Nr. 1 La Partea I

## Teren

Nr cadastral	Suprafața (mp)*	Observații / Referințe
32112	176	

\* Suprafața este determinată în planul de proiecție Stereo 70.



## Date referitoare la teren

Crt	Categorie folosință	Intravilan	Suprafața (mp)	Tarla	Parcelă	Nr. topo	Observații / Referințe
1	faneata	DA	152	-	-	-	Terenul este delimitat partial cu gard si partial tarusat (DRUM ACCES)
2	faneata	NU	24	-	-	-	DRUM ACCES

## Lungime Segmente

1) Valorile lungimilor segmentelor sunt obținute din proiecție în plan.

Punct început	X / Y	Punct sfârșit	X / Y	Lungime segment (** (m)
1	514.866,028 651.112,414	2	514.864,709 651.105,597	6.943
2	514.864,709 651.105,597	3	514.881,038 651.063,169	45.462
3	514.881,038 651.063,169	4	514.885,166 651.060,348	5.0
4	514.885,166 651.060,348	5	514.887,49 651.062,245	3.0

Punct început	X / Y	Punct sfârşit	X / Y	Lungime segment (** (m)
5	514.887,49 651.062,245	6	514.882,948 651.067,13	6.67
6	514.882,948 651.067,13	7	514.882,301 651.068,652	1.654
7	514.882,301 651.068,652	8	514.880,92 651.071,9	3.529
8	514.880,92 651.071,9	1	514.866,028 651.112,414	43.164

\*\* Lungimile segmentelor sunt determinate în planul de proiecție Stereo 70 și sunt rotunjite la 1 milimetru.

\*\*\* Distanța dintre puncte este formată din segmente cumulate ce sunt mai mici decât valoarea 1 milimetru.



**DATE DESPRE IMOBILUL NR. 2923**

Oficiul de Cadastru și Publicitate Imobiliară SUCEAVA  
Biroul de Cadastru și Publicitate Imobiliară Vatra Dornei

**A. Partea I. Descrierea imobilului**

TEREN Intravilan

Adresa: Loc. Praleni, Jud. Suceava

Nr. Crt	Nr cadastral Nr. topografic	Suprafața* (mp)	Observații / Referințe
A1	32106	400	Sector cadastral:10 Teren neimprejmuit;

**B. Partea II. Proprietari și acte**

Inscrieri privitoare la dreptul de proprietate și alte drepturi reale		Referințe
<b>1507 / 10/02/2017</b>		
Act Normativ nr. legea 17, din 08/03/2014 emis de Parlamentul României;		
B2	imobil aflat sub incidența art.3 alin.1 din Legea 17/2014	A1
<b>13186 / 14/09/2017</b>		
Act Notarial nr. 866, din 13/09/2017 emis de Paziuc Camelia;		
B4	Intabulare, drept de PROPRIETATE, bun propriu, dobandit prin Conventie, cota actuala 1/1, cota initiala 1/1 1) MIRON ADRIAN-IONEL	A1

**C. Partea III. SARCINI .**

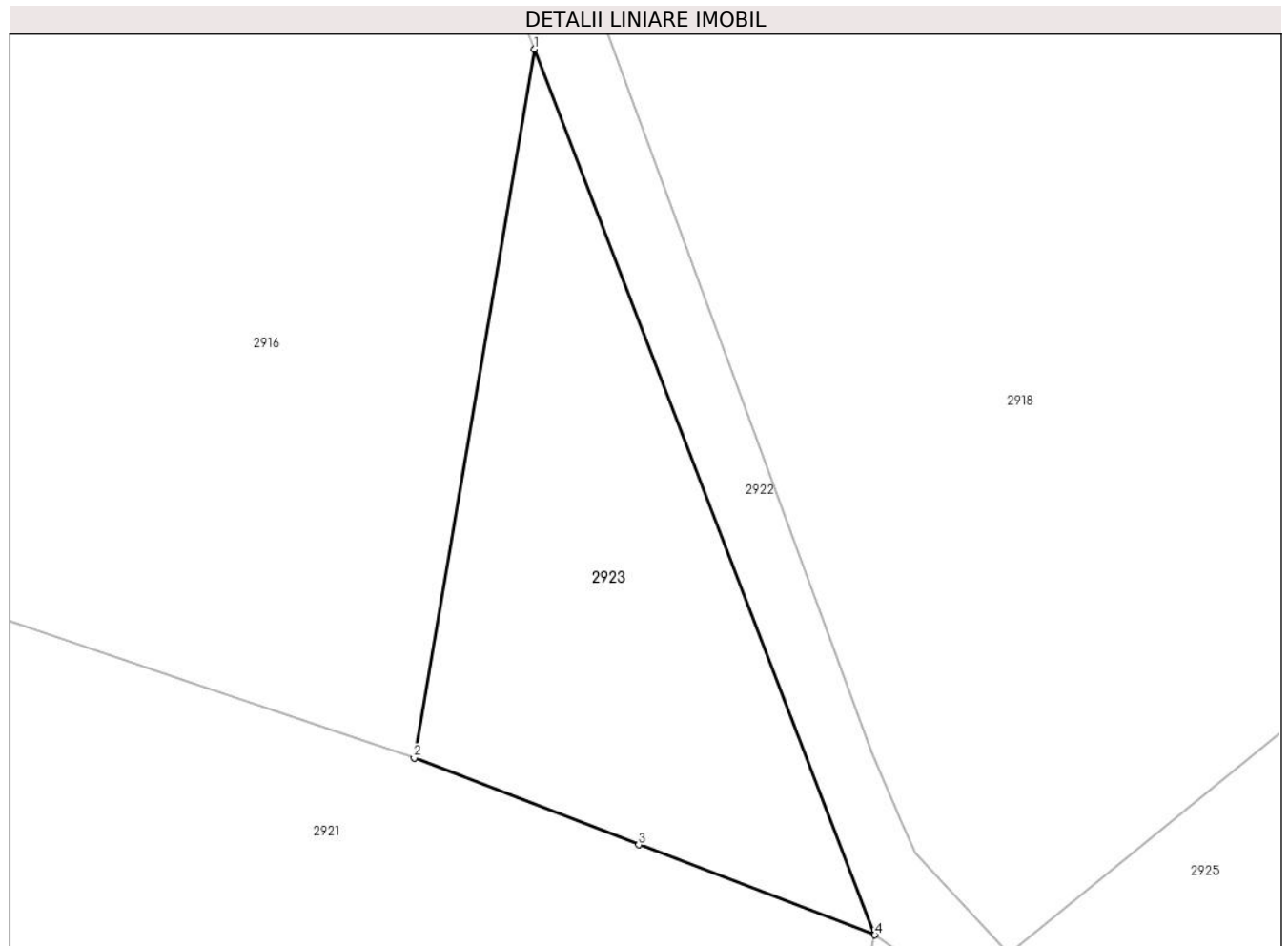
Inscrieri privind dezmembramintele dreptului de proprietate, drepturi reale de garanție și sarcini	Referințe
NU SUNT	

## Anexa Nr. 1 La Partea I

## Teren

Nr cadastral	Suprafața (mp)*	Observații / Referințe
32106	400	

\* Suprafața este determinată în planul de proiecție Stereo 70.



## Date referitoare la teren

Crt	Categorie folosință	Intravilan	Suprafața (mp)	Tarla	Parcelă	Nr. topo	Observații / Referințe
1	faneata	DA	400	-	-	-	Terenul este delimitat partial cu gard si partial tarusat

## Lungime Segmente

1) Valorile lungimilor segmentelor sunt obținute din proiecție în plan.

Punct început	X / Y	Punct sfârșit	X / Y	Lungime segment (** (m)
1	514.864,709 651.105,597	2	514.858,944 651.071,641	34.442
2	514.858,944 651.071,641	3	514.869,712 651.067,481	11.544
3	514.869,712 651.067,481	4	514.881,038 651.063,169	12.119
4	514.881,038 651.063,169	1	514.864,709 651.105,597	45.462

**\*\* Lungimile segmentelor sunt determinate în planul de proiecție Stereo 70 și sunt rotunjite la 1 milimetru.**

**\*\*\* Distanța dintre puncte este formată din segmente cumulate ce sunt mai mici decât valoarea 1 milimetru.**





**DATE DESPRE IMOBILUL NR. 2924**

Oficiul de Cadastru și Publicitate Imobiliară SUCEAVA  
Biroul de Cadastru și Publicitate Imobiliară Vatra Dornei

**A. Partea I. Descrierea imobilului**

TEREN Extravilan

Adresa: Jud. Suceava

Nr. Crt	Nr cadastral Nr. topografic	Suprafața* (mp)	Observații / Referințe
A1	32113	8.678	Sector cadastral:10 Teren neimprejmuit;

**B. Partea II. Proprietari și acte**

Inscrieri privitoare la dreptul de proprietate și alte drepturi reale		Referințe
<b>1508 / 10/02/2017</b>		
Hotarare Judecatoreasca nr. 754, din 05/10/2016 emis de Judecatoria Vatra Dornei;		
B1	se notează formarea imobilului identic cu numărul cadastral 32113 UAT Poiana Stampei, din parte a parcelei topo nr. 2619/117 din CF hârtie 2251(CF E 33686 Dorna Candrenilor) și din parte a parcelei topo nr. 2619/84 din CF hârtie 1314(CF E 30977 Dorna Cand	A1
B2	Intabulare, drept de PROPRIETATE, mod dobândire partaj voluntar, dobandit prin Hotarare Judecatoreasca, cota actuala 1/1, cota initiala 1/1 1) VARVARI IONELA-LĂCRIMIOARA	A1
Act Normativ nr. Legea 17, din 07/03/2014 emis de Parlamentul României;		
B3	imobil aflat sub incidența art.3 alin.1 din Legea 17/2014	A1

**C. Partea III. SARCINI .**

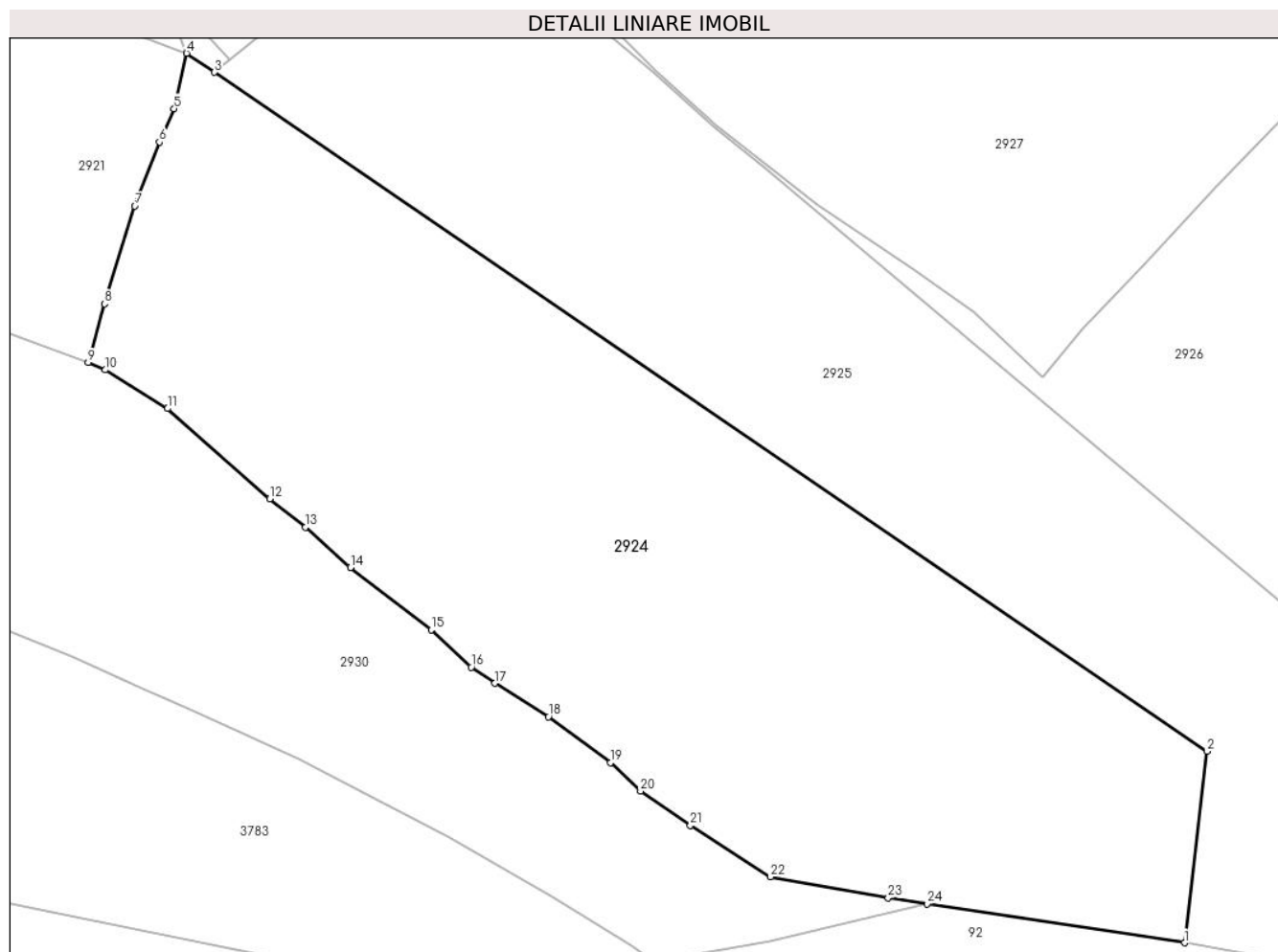
Inscrieri privind dezmembramintele dreptului de proprietate, drepturi reale de garanție și sarcini	Referințe
NU SUNT	

## Anexa Nr. 1 La Partea I

## Teren

Nr cadastral	Suprafața (mp)*	Observații / Referințe
32113	8.678	

\* Suprafața este determinată în planul de proiecție Stereo 70.



## Date referitoare la teren

Crt	Categorie folosință	Intravilan	Suprafața (mp)	Tarla	Parcelă	Nr. topo	Observații / Referințe
1	faneata	NU	8.678	-	-	-	Terenul este delimitat partial cu gard si partial tarusat; Imobil aflat sub incidenta art. 3, alin (1) din Legea nr. 17/2014;

## Lungime Segmente

1) Valorile lungimilor segmentelor sunt obținute din proiecție în plan.

Punct început	X / Y	Punct sfârșit	X / Y	Lungime segment (** (m)
1	515.029,777 650.930,676	2	515.033,155 650.959,21	28.733
3	514.885,166 651.060,348	4	514.881,038 651.063,169	5.0
5	514.879,167 651.054,905	6	514.876,976 651.049,95	5.418
7	514.873,332 651.040,407	8	514.868,792 651.025,855	15.244

Punct început	X / Y	Punct sfârșit	X / Y	Lungime segment (** (m)
2	515.033,155 650.959,21	3	514.885,166 651.060,348	179.247
4	514.881,038 651.063,169	5	514.879,167 651.054,905	8.473
6	514.876,976 651.049,95	7	514.873,332 651.040,407	10.215
8	514.868,792 651.025,855	9	514.866,364 651.017,125	9.061

Punct început	X / Y	Punct sfârşit	X / Y	Lungime segment (** (m)	Punct început	X / Y	Punct sfârşit	X / Y	Lungime segment (** (m)
9	514.866,364 651.017,125	10	514.868,93 651.015,996	2.803	10	514.868,93 651.015,996	11	514.878,196 651.010,25	10.903
11	514.878,196 651.010,25	12	514.893,44 650.996,806	20.325	12	514.893,44 650.996,806	13	514.898,765 650.992,564	6.808
13	514.898,765 650.992,564	14	514.905,45 650.986,569	8.979	14	514.905,45 650.986,569	15	514.917,489 650.977,301	15.193
15	514.917,489 650.977,301	16	514.923,484 650.971,732	8.183	16	514.923,484 650.971,732	17	514.926,988 650.969,319	4.254
17	514.926,988 650.969,319	18	514.934,995 650.964,357	9.42	18	514.934,995 650.964,357	19	514.944,219 650.957,517	11.483
19	514.944,219 650.957,517	20	514.948,712 650.953,256	6.192	20	514.948,712 650.953,256	21	514.956,112 650.948,146	8.993
21	514.956,112 650.948,146	22	514.968,045 650.940,479	14.184	22	514.968,045 650.940,479	23	514.985,617 650.937,343	17.85
23	514.985,617 650.937,343	24	514.991,418 650.936,467	5.867	24	514.991,418 650.936,467	1	515.029,777 650.930,676	38.794

\*\* Lungimile segmentelor sunt determinate în planul de proiecție Stereo 70 și sunt rotunjite la 1 milimetru.

\*\*\* Distanța dintre puncte este formată din segmente cumulate ce sunt mai mici decât valoarea 1 milimetru.



**DATE DESPRE IMOBILUL NR. 2925**

Oficiul de Cadastru și Publicitate Imobiliară SUCEAVA  
 Biroul de Cadastru și Publicitate Imobiliară Vatra Dornei

**A. Partea I. Descrierea imobilului**

TEREN Extravilan

Adresa: Jud. Suceava

Nr. Crt	Nr cadastral Nr. topografic	Suprafața* (mp)	Observații / Referințe
A1	32576	Din acte: 14.138 Masurata: 11.804	Sector cadastral:10 Teren neimprejmit;

**B. Partea II. Proprietari și acte**

Inscrieri privitoare la dreptul de proprietate și alte drepturi reale		Referințe
<b>5791 / 09/05/2017</b>		
Act Normativ nr. 17, din 07/03/2014 emis de Parlamentul României;		
B2	Imobil aflat sub incidența art.3 alin.(1) din Legea nr.17/2014	A1
<b>2163 / 14/02/2018</b>		
Act Notarial nr. 366, din 14/02/2018 emis de Rotaru RAUL- GABRIEL;		
B3	Intabulare, drept de PROPRIETATE, bun propriu, dobandit prin Conventie, cota actuala 1/1, cota initiala 1/1 1) MIRON ADRIAN-IONEL	A1

**C. Partea III. SARCINI .**

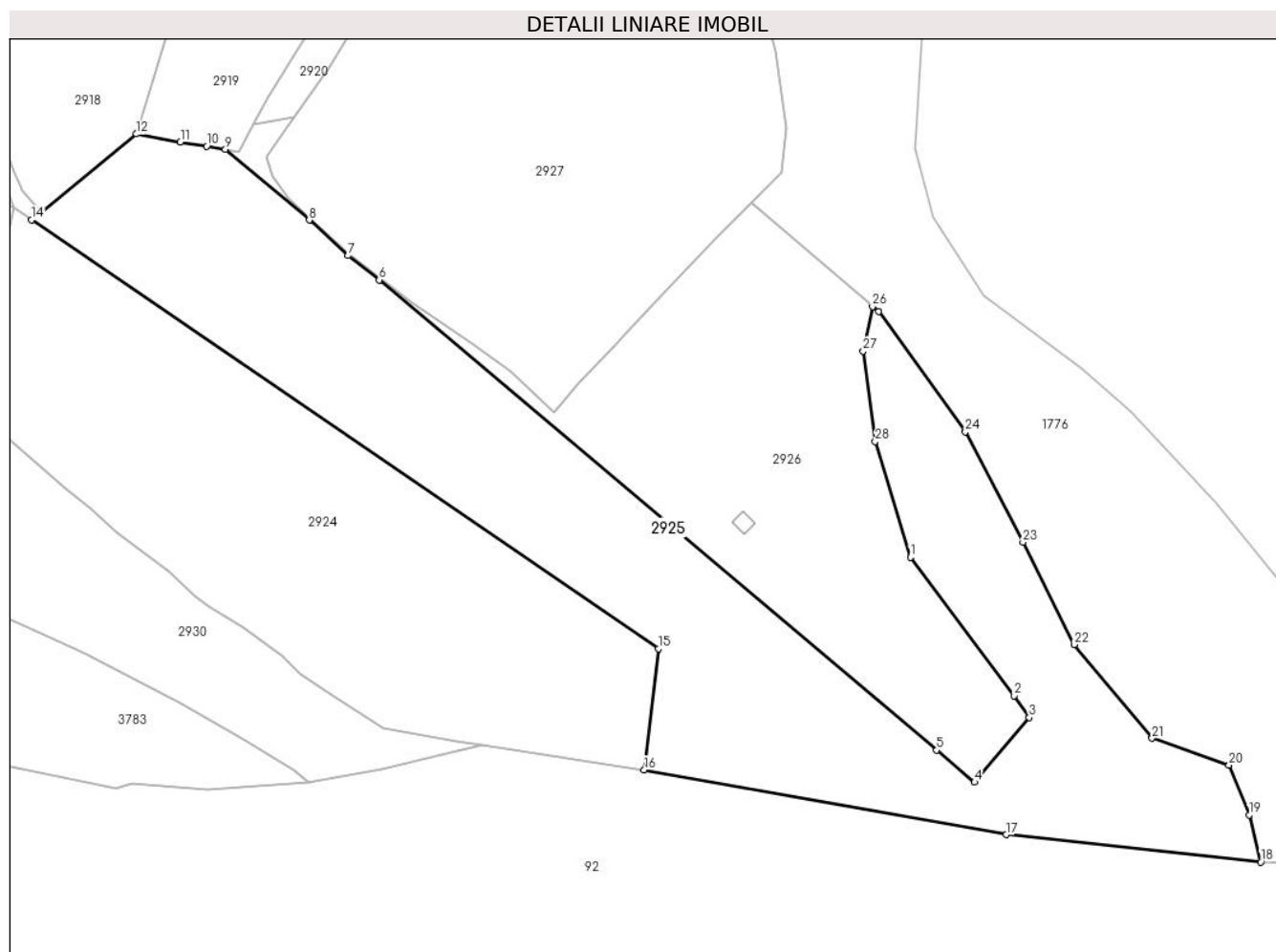
Inscrieri privind dezmembramintele dreptului de proprietate, drepturi reale de garanție și sarcini	Referințe
NU SUNT	

## Anexa Nr. 1 La Partea I

## Teren

Nr cadastral	Suprafața (mp)*	Observații / Referințe
32576	Din acte: 14.138 Masurata: 11.804	

\* Suprafața este determinată în planul de proiecție Stereo 70.



## Date referitoare la teren

Crt	Categorie folosință	Intra vilan	Suprafața (mp)	Tarla	Parcelă	Nr. topo	Observații / Referințe
1	faneata	NU	11.804	-	-	-	Terenul este delimitat partial cu gard si partial tarusat

## Lungime Segmente

1) Valorile lungimilor segmentelor sunt obținute din proiecție în plan.

Punct început	X / Y	Punct sfârșit	X / Y	Lungime segment (** (m)
1	515.092,595 650.980,758	2	515.117,094 650.948,145	40.79
3	515.120,63 650.942,981	4	515.107,732 650.927,737	19.968
5	515.098,813 650.935,309	6	514.967,196 651.046,179	172.091
7	514.959,874 651.051,899	8	514.950,717 651.060,286	12.417

Punct început	X / Y	Punct sfârșit	X / Y	Lungime segment (** (m)
2	515.117,094 650.948,145	3	515.120,63 650.942,981	6.259
4	515.107,732 650.927,737	5	515.098,813 650.935,309	11.7
6	514.967,196 651.046,179	7	514.959,874 651.051,899	9.291
8	514.950,717 651.060,286	9	514.930,916 651.076,944	25.876

Punct început	X / Y	Punct sfârșit	X / Y	Lungime segment (** (m)	Punct început	X / Y	Punct sfârșit	X / Y	Lungime segment (** (m)
9	514.930,916 651.076,944	10	514.926,519 651.077,709	4.463	10	514.926,519 651.077,709	11	514.920,288 651.078,649	6.302
11	514.920,288 651.078,649	12	514.909,943 651.080,576	10.523	12	514.909,943 651.080,576	13	514.887,49 651.062,245	28.986
13	514.887,49 651.062,245	14	514.885,166 651.060,348	3.0	14	514.885,166 651.060,348	15	515.033,155 650.959,21	179.247
15	515.033,155 650.959,21	16	515.029,777 650.930,676	28.733	16	515.029,777 650.930,676	17	515.115,209 650.915,371	86.792
17	515.115,209 650.915,371	18	515.175,294 650.908,968	60.425	18	515.175,294 650.908,968	19	515.172,537 650.920,035	11.405
19	515.172,537 650.920,035	20	515.167,799 650.931,824	12.705	20	515.167,799 650.931,824	21	515.149,648 650.938,119	19.212
21	515.149,648 650.938,119	22	515.131,312 650.960,171	28.679	22	515.131,312 650.960,171	23	515.119,132 650.984,306	27.034
23	515.119,132 650.984,306	24	515.105,571 651.010,395	29.403	24	515.105,571 651.010,395	25	515.085,089 651.038,715	34.95
25	515.085,089 651.038,715	26	515.083,669 651.039,928	1.868	26	515.083,669 651.039,928	27	515.081,45 651.029,42	10.74
27	515.081,45 651.029,42	28	515.084,312 651.008,108	21.503	28	515.084,312 651.008,108	1	515.092,595 650.980,758	28.577

\*\* Lungimile segmentelor sunt determinate în planul de proiecție Stereo 70 și sunt rotunjite la 1 milimetru.

\*\*\* Distanța dintre puncte este formată din segmente cumulate ce sunt mai mici decât valoarea 1 milimetru.





**DATE DESPRE IMOBILUL NR. 2926**

Oficiul de Cadastru și Publicitate Imobiliară SUCEAVA  
Biroul de Cadastru și Publicitate Imobiliară Vatra Dornei

**A. Partea I. Descrierea imobilului**

TEREN Extravilan

Adresa: Jud. Suceava

Nr. Crt	Nr cadastral Nr. topografic	Suprafața* (mp)	Observații / Referințe
A1	34392	6.322	Sector cadastral:10 Teren neimprejmuit;

**Construcții**

Crt	Nr cadastral Nr. topografic	Adresa	Observații / Referințe
A1.1	34392-C1	Jud. Suceava	Nr. niveluri:1; S. construita la sol:15 mp; S. construita desfasurata:15 mp; Anexa din lemn edificata in anul 1990 cu regim de inaltime P

**B. Partea II. Proprietari și acte**

Inscrieri privitoare la dreptul de proprietate și alte drepturi reale	Referințe	
<b>3352 / 01/03/2022</b>		
Act Normativ nr. 17, din 07/03/2014 emis de PARLAMENTUL ROMANIEI;		
B3	Imobil aflat sub incidenta art 3 alin(1) din Legea 17/2014	A1, A1.1
<b>6732 / 15/04/2022</b>		
Act Notarial nr. 421, din 15/04/2022 emis de Paziuc Camelia;		
B4	se notează POSESIA asupra terenului	A1
	1) <b>MIRON ADRIAN-IONEL</b>	
B5	Intabulare, drept de PROPRIETATE, bun propriu, dobandit prin Conventie, cota actuala 1/1, cota initiala 1/1	A1.1
	1) <b>MIRON ADRIAN-IONEL</b>	
/		
Act Normativ nr. 7, din 13/03/1996 emis de PARLAMENTUL ROMANIEI;		
B6	Intabulare, drept de PROPRIETATE, dobandit prin Lege, cota actuala 1/1, cota initiala 1/1	A1
	1) <b>NEIDENTIFICAT NEIDENTIFICAT</b>	

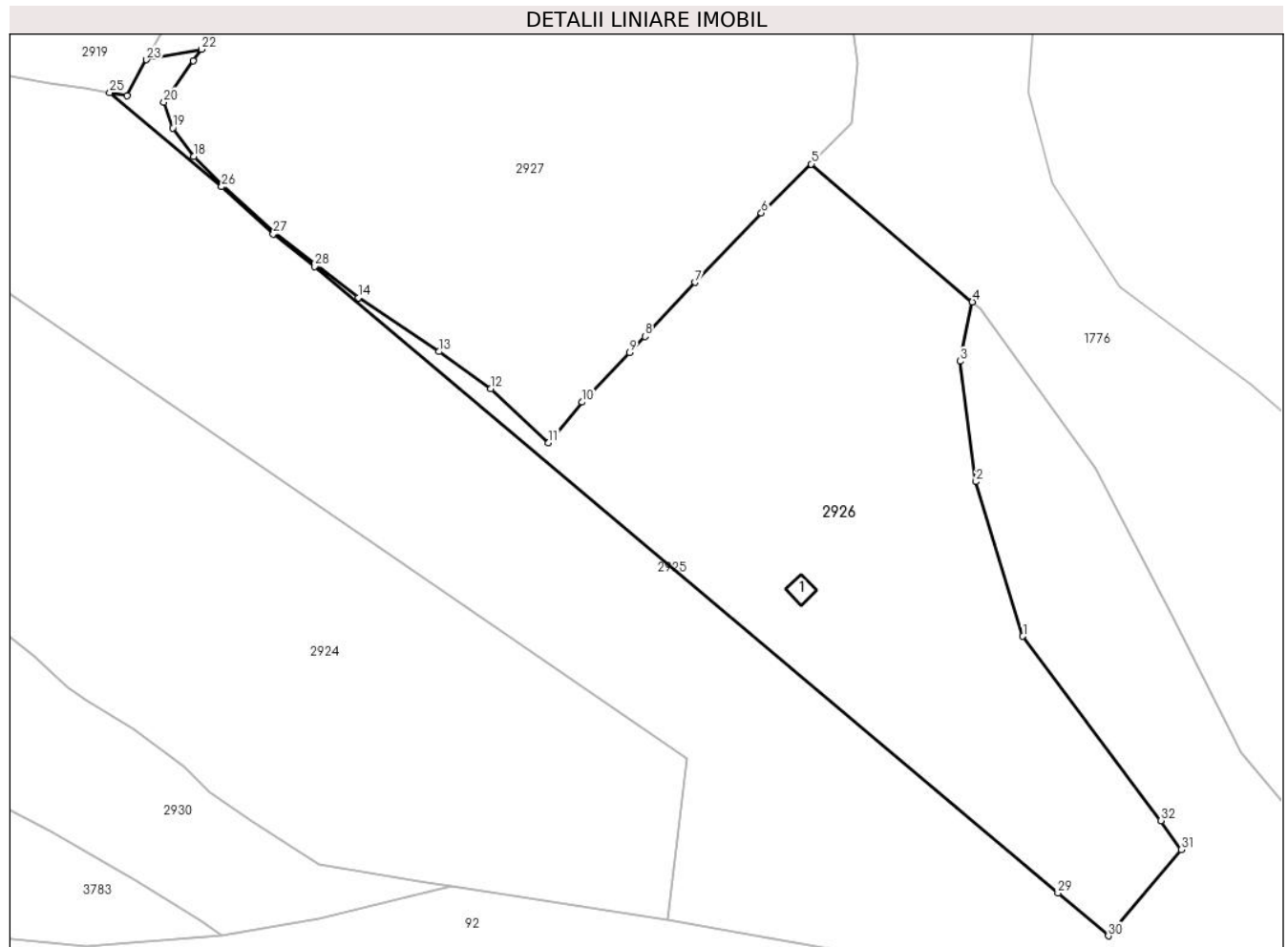
**C. Partea III. SARCINI .**

Inscrieri privind dezmembramintele dreptului de proprietate, drepturi reale de garanție și sarcini	Referințe
NU SUNT	

**Teren**

Nr cadastral	Suprafața (mp)*	Observații / Referințe
34392	6.322	

\* Suprafața este determinată în planul de proiecție Stereo 70.



**Date referitoare la teren**

Crt	Categorie folosință	Intravilan	Suprafața (mp)	Tarla	Parcelă	Nr. topo	Observații / Referințe
1	curți constructii	NU	22	-	-	-	
2	faneata	NU	6.300	-	-	-	

**Date referitoare la construcții**

Crt	Număr	Destinație construcție	Supraf. (mp)	Situație juridică	Observații / Referințe
A1.1	34392-C1	construcții anexa	15	Cu acte	Nr. niveluri:1; S. construita la sol:15 mp; S. construita desfasurata:15 mp; Anexa din lemn edificata in anul 1990 cu regim de inaltime P

**Lungime Segmente**

1) Valorile lungimilor segmentelor sunt obținute din proiecție în plan.

Punct început	X / Y	Punct sfârșit	X / Y	Lungime segment (** (m)
1	515.092,595 650.980,758	2	515.084,312 651.008,108	28.577
3	515.081,45 651.029,42	4	515.083,669 651.039,928	10.74

Punct început	X / Y	Punct sfârșit	X / Y	Lungime segment (** (m)
2	515.084,312 651.008,108	3	515.081,45 651.029,42	21.503
4	515.083,669 651.039,928	5	515.055,131 651.064,307	37.533

Punct început	X / Y	Punct sfârșit	X / Y	Lungime segment (** (m)
5	515.055,131 651.064,307	6	515.046,308 651.055,638	12.369
7	515.034,509 651.043,352	8	515.025,68 651.033,792	13.013
9	515.022,954 651.030,954	10	515.014,523 651.022,178	12.17
11	515.008,587 651.014,984	12	514.998,361 651.024,532	13.991
13	514.989,21 651.031,106	14	514.974,957 651.040,666	17.162
15	514.967,491 651.046,529	16	514.960,151 651.052,243	9.302
17	514.950,953 651.060,558	18	514.945,835 651.065,655	7.223
19	514.942,053 651.070,69	20	514.940,505 651.075,261	4.826
21	514.945,671 651.082,603	22	514.947,124 651.084,615	2.482
23	514.937,43 651.082,745	24	514.933,991 651.076,409	7.209
25	514.930,916 651.076,944	26	514.950,717 651.060,286	25.876
27	514.959,874 651.051,899	28	514.967,196 651.046,179	9.291
29	515.098,813 650.935,309	30	515.107,732 650.927,737	11.7
31	515.120,63 650.942,981	32	515.117,094 650.948,145	6.259

Punct început	X / Y	Punct sfârșit	X / Y	Lungime segment (** (m)
6	515.046,308 651.055,638	7	515.034,509 651.043,352	17.034
8	515.025,68 651.033,792	9	515.022,954 651.030,954	3.935
10	515.014,523 651.022,178	11	515.008,587 651.014,984	9.327
12	514.998,361 651.024,532	13	514.989,21 651.031,106	11.268
14	514.974,957 651.040,666	15	514.967,491 651.046,529	9.493
16	514.960,151 651.052,243	17	514.950,953 651.060,558	12.399
18	514.945,835 651.065,655	19	514.942,053 651.070,69	6.297
20	514.940,505 651.075,261	21	514.945,671 651.082,603	8.977
22	514.947,124 651.084,615	23	514.937,43 651.082,745	9.873
24	514.933,991 651.076,409	25	514.930,916 651.076,944	3.121
26	514.950,717 651.060,286	27	514.959,874 651.051,899	12.417
28	514.967,196 651.046,179	29	515.098,813 650.935,309	172.091
30	515.107,732 650.927,737	31	515.120,63 650.942,981	19.968
32	515.117,094 650.948,145	1	515.092,595 650.980,758	40.79

\*\* Lungimile segmentelor sunt determinate în planul de proiecție Stereo 70 și sunt rotunjite la 1 milimetru.

\*\*\* Distanța dintre puncte este formată din segmente cumulate ce sunt mai mici decât valoarea 1 milimetru.



**DATE DESPRE IMOBILUL NR. 2927**

Oficiul de Cadastru și Publicitate Imobiliară SUCEAVA  
Biroul de Cadastru și Publicitate Imobiliară Vatra Dornei

**A. Partea I. Descrierea imobilului**

TEREN Extravilan

Adresa: Jud. Suceava

Nr. Crt	Nr cadastral Nr. topografic	Suprafața* (mp)	Observații / Referințe
A1		Din acte: 9.857 Masurata: 10.179	Sector cadastral:10 Teren imprejmuit;

**B. Partea II. Proprietari și acte**

Inscrieri privitoare la dreptul de proprietate și alte drepturi reale		Referințe
/		
Act Notarial nr. 13, din 09/02/2017 emis de BIN ROTARU RAUL GABRIEL;		
B1	Intabulare, drept de PROPRIETATE, dobandit prin Succesiune, cota actuala 1/1, cota initiala 1/1 1) IUGA AURORA	A1

**C. Partea III. SARCINI .**

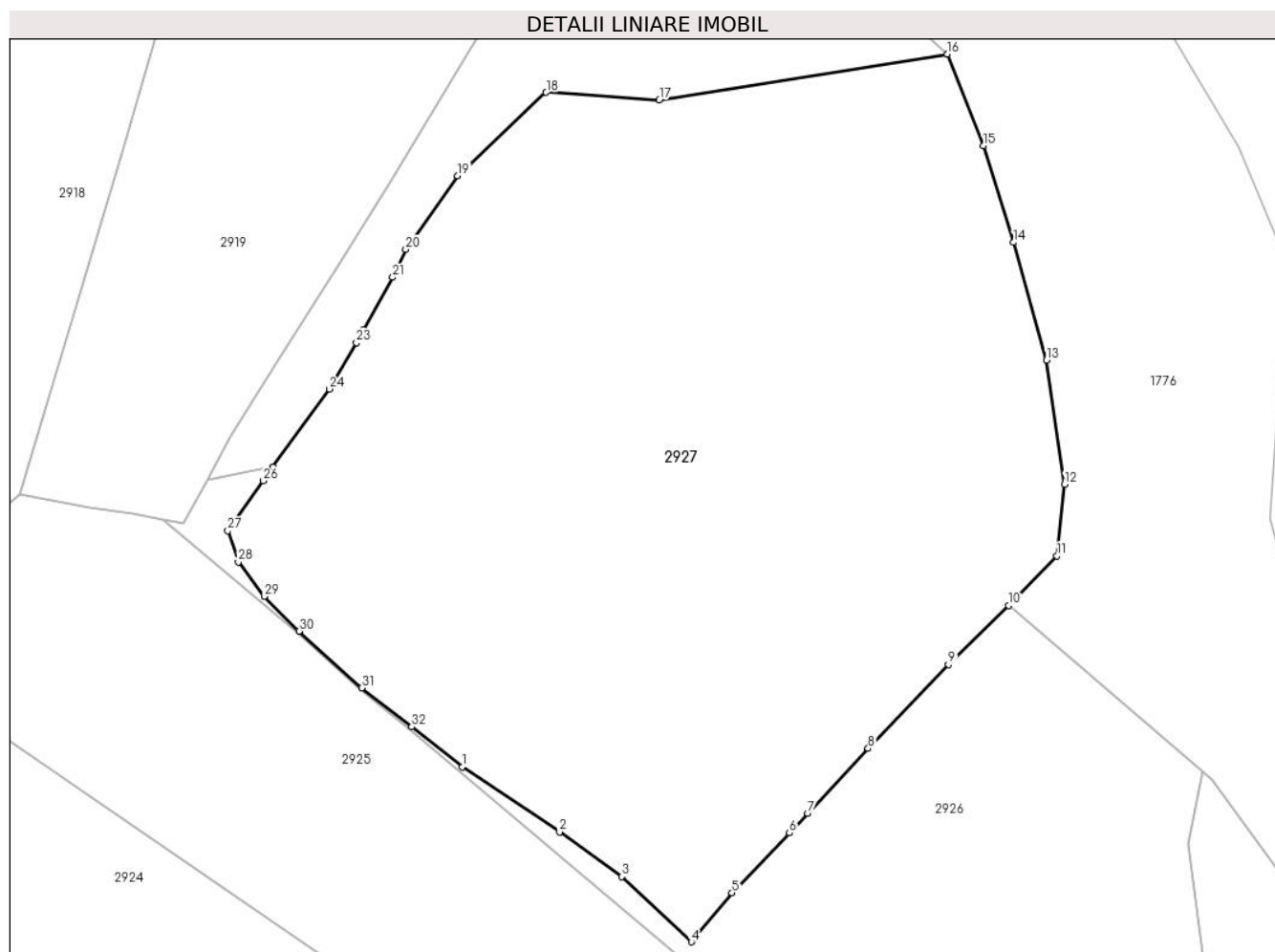
Inscrieri privind dezmembramintele dreptului de proprietate, drepturi reale de garanție și sarcini	Referințe
NU SUNT	

## Anexa Nr. 1 La Partea I

## Teren

Nr cadastral	Suprafața (mp)*	Observații / Referințe
	Din acte: 9.857 Masurata: 10.179	

\* Suprafața este determinată în planul de proiecție Stereo 70.



## Date referitoare la teren

Crt	Categorie folosință	Intra vilan	Suprafața (mp)	Tarla	Parcelă	Nr. topo	Observații / Referințe
1	faneata	NU	10.179	-	-	-	

## Lungime Segmente

1) Valorile lungimilor segmentelor sunt obținute din proiecție în plan.

Punct început	X / Y	Punct sfârșit	X / Y	Lungime segment (** (m)
1	514.974,957 651.040,666	2	514.989,21 651.031,106	17.162
3	514.998,361 651.024,532	4	515.008,587 651.014,984	13.991
5	515.014,523 651.022,178	6	515.022,954 651.030,954	12.17
7	515.025,68 651.033,792	8	515.034,509 651.043,352	13.013

Punct început	X / Y	Punct sfârșit	X / Y	Lungime segment (** (m)
2	514.989,21 651.031,106	3	514.998,361 651.024,532	11.268
4	515.008,587 651.014,984	5	515.014,523 651.022,178	9.327
6	515.022,954 651.030,954	7	515.025,68 651.033,792	3.935
8	515.034,509 651.043,352	9	515.046,308 651.055,638	17.034

Punct început	X / Y	Punct sfârşit	X / Y	Lungime segment (** (m)
9	515.046,308 651.055,638	10	515.055,131 651.064,307	12.369
11	515.062,247 651.071,598	12	515.063,337 651.082,12	10.578
13	515.060,703 651.100,276	14	515.055,882 651.117,578	17.961
15	515.051,476 651.131,735	16	515.046,15 651.145,195	14.475
17	515.003,854 651.138,478	18	514.987,238 651.139,591	16.653
19	514.974,242 651.127,37	20	514.966,628 651.116,535	13.243
21	514.964,713 651.112,455	22	514.960,428 651.104,758	8.809
23	514.959,374 651.102,865	24	514.955,403 651.096,078	7.863
25	514.947,124 651.084,615	26	514.945,671 651.082,603	2.482
27	514.940,505 651.075,261	28	514.942,053 651.070,69	4.826
29	514.945,835 651.065,655	30	514.950,953 651.060,558	7.223
31	514.960,151 651.052,243	32	514.967,491 651.046,529	9.302

Punct început	X / Y	Punct sfârşit	X / Y	Lungime segment (** (m)
10	515.055,131 651.064,307	11	515.062,247 651.071,598	10.188
12	515.063,337 651.082,12	13	515.060,703 651.100,276	18.346
14	515.055,882 651.117,578	15	515.051,476 651.131,735	14.827
16	515.046,15 651.145,195	17	515.003,854 651.138,478	42.826
18	514.987,238 651.139,591	19	514.974,242 651.127,37	17.84
20	514.966,628 651.116,535	21	514.964,713 651.112,455	4.507
22	514.960,428 651.104,758	23	514.959,374 651.102,865	2.167
24	514.955,403 651.096,078	25	514.947,124 651.084,615	14.14
26	514.945,671 651.082,603	27	514.940,505 651.075,261	8.977
28	514.942,053 651.070,69	29	514.945,835 651.065,655	6.297
30	514.950,953 651.060,558	31	514.960,151 651.052,243	12.399
32	514.967,491 651.046,529	1	514.974,957 651.040,666	9.493

\*\* Lungimile segmentelor sunt determinate în planul de proiecție Stereo 70 și sunt rotunjite la 1 milimetru.

\*\*\* Distanța dintre puncte este formată din segmente cumulate ce sunt mai mici decât valoarea 1 milimetru.





**DATE DESPRE IMOBILUL NR. 2928**

Oficiul de Cadastru și Publicitate Imobiliară SUCEAVA  
Biroul de Cadastru și Publicitate Imobiliară Vatra Dornei

**A. Partea I. Descrierea imobilului**

TEREN Extravilan

Adresa: Jud. Suceava

Nr. Crt	Nr cadastral Nr. topografic	Suprafața* (mp)	Observații / Referințe
A1	32612	Din acte: 430 Masurata: 664	Sector cadastral:10 Teren imprejmuit;

**B. Partea II. Proprietari și acte**

Inscrieri privitoare la dreptul de proprietate și alte drepturi reale		Referințe
<b>12765 / 06/09/2017</b>		
Act Notarial nr. 1982, din 05/09/2017 emis de Vasilut Niculina;		
B1	Se infiinteaza cartea funciara 32612 a imobilului cu numarul cadastral 32612/Poiana Stampei, rezultat din dezmembrarea imobilului cu numarul cadastral 30507 inscris in cartea funciara 30507;	A1
Act Administrativ nr. 97, din 06/10/2010 emis de BIROU NOTARIAL VATRA DORNEI;		
B2	Intabulare, drept de PROPRIETATE bun comun, dobandit prin Hotarare Judecatoreasca, cota actuala 1/2, cota initiala 1/2 1) <b>SPINU MARIA</b> <i>OBSERVATII: pozitie transcrisa din CF 30507/Poiana Stampei, inscrisa prin incheierea nr. 9568 din 13/12/2010;</i>	A1
B3	Intabulare, drept de PROPRIETATE, dobandit prin Succesiune, cota actuala 1/2, cota initiala 1/2 1) <b>SPINU MARIA</b> <i>OBSERVATII: pozitie transcrisa din CF 30507/Poiana Stampei, inscrisa prin incheierea nr. 9568 din 13/12/2010;</i>	A1

**C. Partea III. SARCINI .**

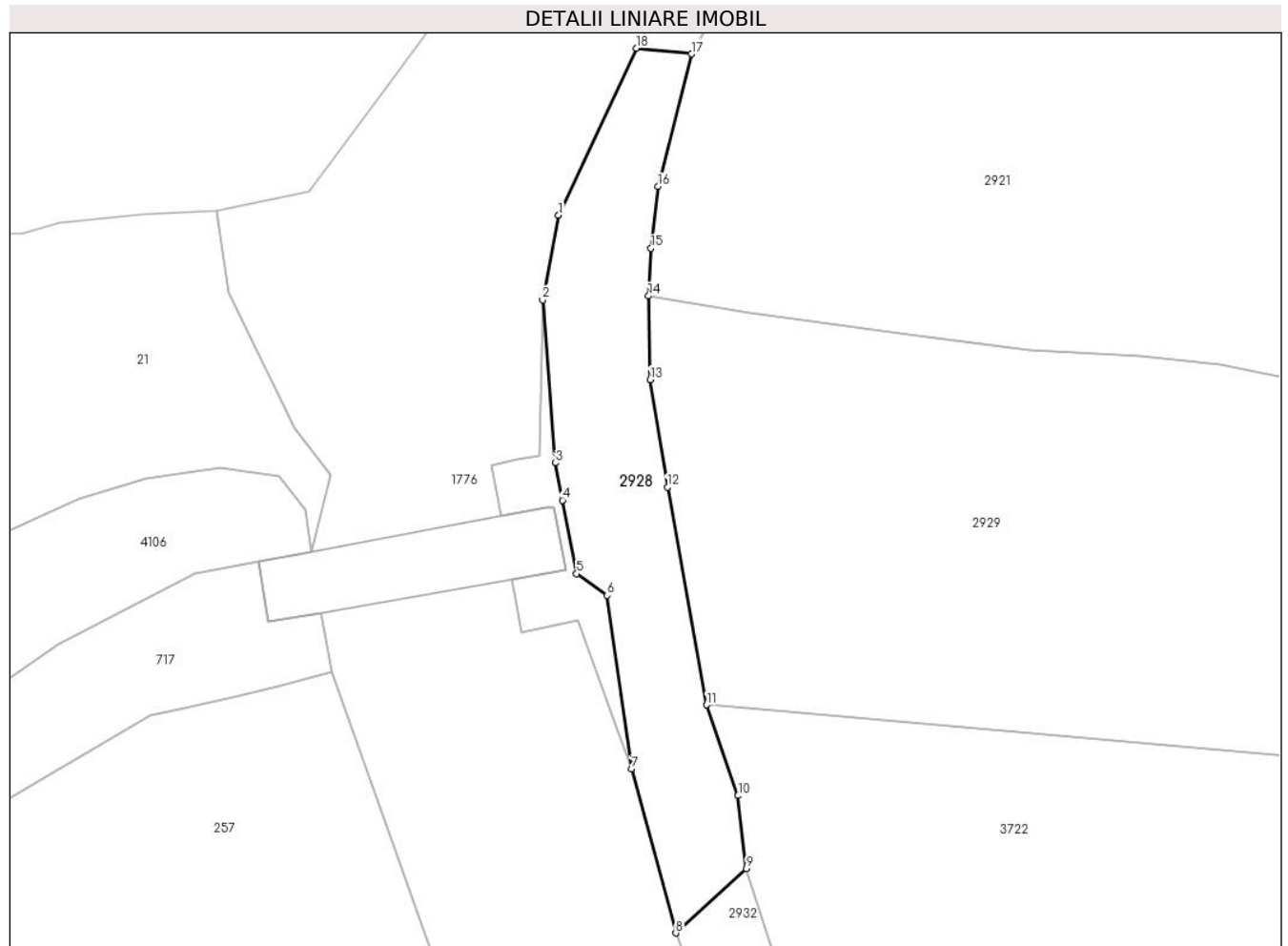
Inscrieri privind dezmembramintele dreptului de proprietate, drepturi reale de garanție și sarcini	Referințe
NU SUNT	

## Anexa Nr. 1 La Partea I

## Teren

Nr cadastral	Suprafața (mp)*	Observații / Referințe
32612	Din acte: 430 Masurata: 664	

\* Suprafața este determinată în planul de proiecție Stereo 70.



## Date referitoare la teren

Crt	Categorie folosință	Intra vilan	Suprafața (mp)	Tarla	Parcelă	Nr. topo	Observații / Referințe
1	drum	NU	664	-	-	-	

## Lungime Segmente

1) Valorile lungimilor segmentelor sunt obținute din proiecție în plan.

Punct început	X / Y	Punct sfârșit	X / Y	Lungime segment (** (m)
1	514.480,26 651.116,281	2	514.478,798 651.108,482	7.935
2	514.478,798 651.108,482	3	514.479,992 651.093,528	15.002
3	514.479,992 651.093,528	4	514.480,603 651.090,102	3.48
4	514.480,603 651.090,102	5	514.481,909 651.083,36	6.867
5	514.481,909 651.083,36	6	514.484,705 651.081,366	3.434

Punct început	X / Y	Punct sfârșit	X / Y	Lungime segment (** (m)
6	514.484,705 651.081,366	7	514.486,952 651.065,438	16.086
7	514.486,952 651.065,438	8	514.491,018 651.050,381	15.596
8	514.491,018 651.050,381	9	514.497,499 651.056,288	8.769
9	514.497,499 651.056,288	10	514.496,732 651.062,988	6.744
10	514.496,732 651.062,988	11	514.493,841 651.071,317	8.816
11	514.493,841 651.071,317	12	514.490,246 651.091,308	20.312
12	514.490,246 651.091,308	13	514.488,686 651.101,174	9.989
13	514.488,686 651.101,174	14	514.488,511 651.108,856	7.684
14	514.488,511 651.108,856	15	514.488,728 651.113,244	4.393
15	514.488,728 651.113,244	16	514.489,393 651.118,901	5.696
16	514.489,393 651.118,901	17	514.492,455 651.131,063	12.542
17	514.492,455 651.131,063	18	514.487,382 651.131,593	5.101
18	514.487,382 651.131,593	1	514.480,26 651.116,281	16.887

\*\* Lungimile segmentelor sunt determinate în planul de proiecție Stereo 70 și sunt rotunjite la 1 milimetru.

\*\*\* Distanța dintre puncte este formată din segmente cumulate ce sunt mai mici decât valoarea 1 milimetru.



**DATE DESPRE IMOBILUL NR. 2929**

Oficiul de Cadastru și Publicitate Imobiliară SUCEAVA  
Biroul de Cadastru și Publicitate Imobiliară Vatra Dornei

**A. Partea I. Descrierea imobilului**

TEREN Necunoscut

Adresa: Loc. Praleni, Jud. Suceava

Nr. Crt	Nr cadastral Nr. topografic	Suprafața* (mp)	Observații / Referințe
A1	34496	Din acte: 11.898 Masurata: 11.746	Sector cadastral:10 Teren imprejmuit;

**Construcții**

Crt	Nr cadastral Nr. topografic	Adresa	Observații / Referințe
A1.1	34496-C1	Loc. Praleni, Jud. Suceava	Nr. niveluri:1; S. construita la sol:83 mp; S. construita desfasurata:83 mp; Casa de locuit din lemn, construita in anul 1966, P+M, avand suprafata desfasurata de 202 mp, fara lift si fara certificat energetic

**B. Partea II. Proprietari și acte**

Inscrieri privitoare la dreptul de proprietate și alte drepturi reale		Referințe
<b>14896 / 16/09/2022</b>		
Act Notarial nr. 1840, din 14/09/2022 emis de REY OLTICA-VERONICA;		
B1	Se infiinteaza cartea funciara 34496 a imobilului cu numarul cadastral 34496 / UAT Poiana Stampei, rezultat din dezmembrarea imobilului cu numarul cadastral 32611 inscris in cartea funciara 32611;	A1
Act Notarial nr. 1982, din 05/09/2017 emis de Vasilit Niculina;		
B2	Se infiinteaza cartea funciara 32611 a imobilului cu numarul cadastral 32611/Poiana Stampei, rezultat din dezmembrarea imobilului cu numarul cadastral 30507 inscris in cartea funciara 30507; <i>OBSERVATII: pozitie transcrisa din CF 32611/Poiana Stampei, inscrisa prin incheierea nr. 12765 din 06/09/2017;</i>	A1
<b>14900 / 16/09/2022</b>		
Act Notarial nr. 1845, din 14/09/2022 emis de REY OLTICA-VERONICA;		
B5	Intabulare, drept de PROPRIETATE bun propriu cu titlu de donatie, dobandit prin Conventie, cota actuala 1/1, cota initiala 1/1 1) COSMA ALINA-PETRONELA	A1, A1.1

**C. Partea III. SARCINI**

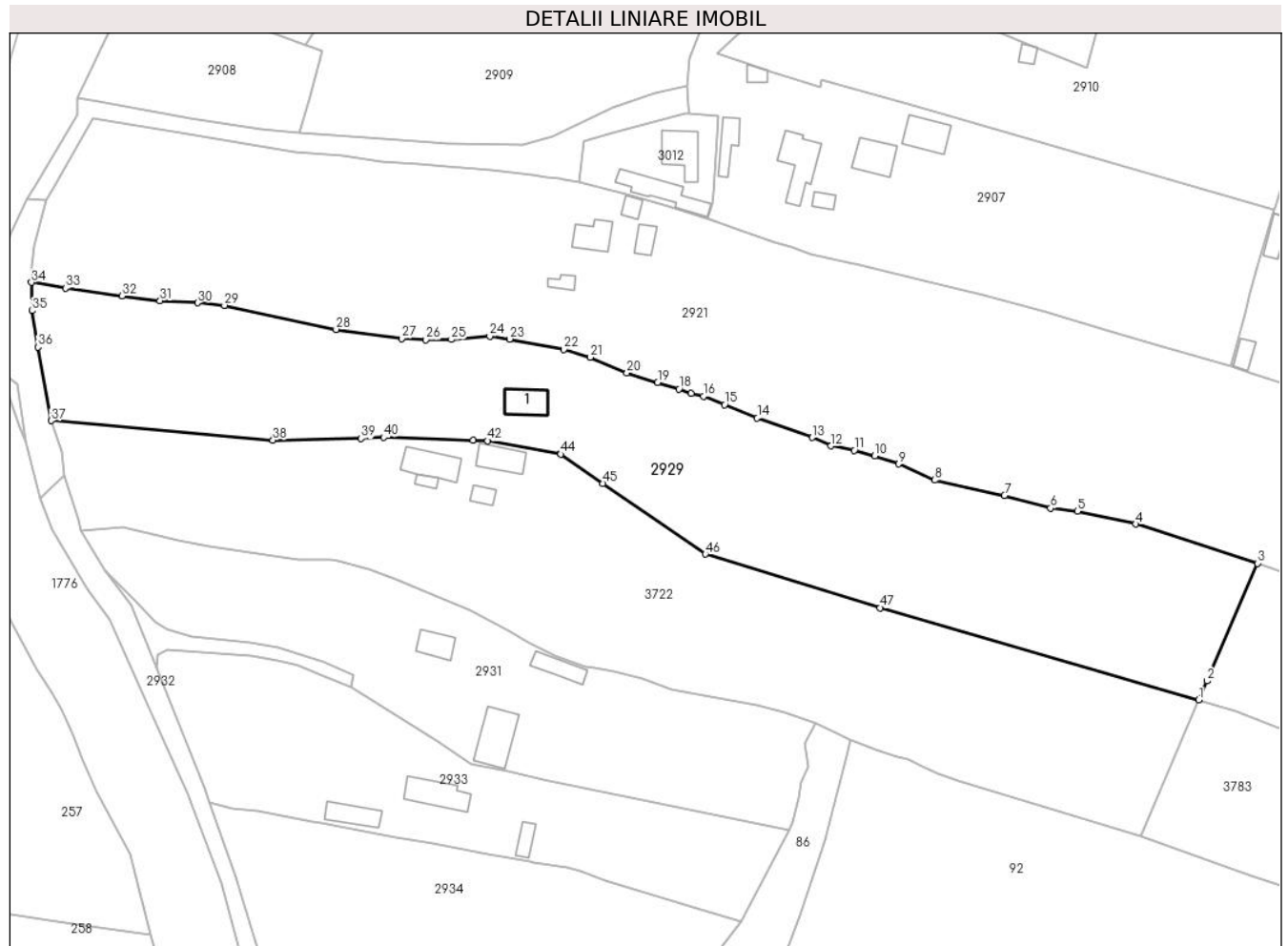
Inscrieri privind dezmembramintele dreptului de proprietate, drepturi reale de garanție și sarcini		Referințe
<b>14900 / 16/09/2022</b>		
Act Notarial nr. 1845, din 14/09/2022 emis de REY OLTICA-VERONICA;		
C1	Intabulare, drept de UZUFRACT VIAGER, cota actuala 1/1, cota initiala 1/1 1) SPINU MARIA	A1, A1.1

## Anexa Nr. 1 La Partea I

## Teren

Nr cadastral	Suprafața (mp)*	Observații / Referințe
34496	Din acte: 11.898 Masurata: 11.746	

\* Suprafața este determinată în planul de proiecție Stereo 70.



## Date referitoare la teren

Crt	Categorie folosință	Intra vilan	Suprafața (mp)	Tarla	Parcelă	Nr. topo	Observații / Referințe
1	curți construcții	DA	531	-	-	-	Imprejmuț cu gard din lemn de la punctul 25 la punctul 1, iar diferența este cu tarusi din lemn.
2	arabil	DA	85	-	-	-	Imprejmuț cu gard din lemn de la punctul 20 la punctul 25, iar diferența este cu tarusi din lemn.
3	faneata	NU	3.159	-	-	-	Imprejmuț cu gard din lemn de la punctul 1 la punctul 6, iar diferența este cu tarusi din lemn.
4	faneata	DA	751	-	-	-	
5	faneata	DA	583	-	-	-	
6	faneata	NU	6.637	-	-	-	

## Date referitoare la construcții

Crt	Număr	Destinație construcție	Supraf. (mp)	Situație juridică	Observații / Referințe
A1.1	34496-C1	construcții de locuințe	83	Cu acte	Nr. niveluri:1; S. construita la sol:83 mp; S. construita desfasurata:83 mp; Casa de locuit din lemn, construita in anul 1966, P+M, avand suprafata desfasurata de 202 mp, fara lift si fara certificat energetic

## Lungime Segmente

1) Valorile lungimilor segmentelor sunt obținute din proiecție în plan.

Punct început	X / Y	Punct sfârșit	X / Y	Lungime segment	Punct început	X / Y	Punct sfârșit	X / Y	Lungime segment	Punct început	X / Y	Punct sfârșit	X / Y	Lungime segment
1	514.805,992 650.995,51	2	514.808,195 651.000,62	5.565	2	514.808,195 651.000,62	3	514.821,975 651.032,585	34.809	3	514.821,975 651.032,585	4	514.788,846 651.043,209	34.791
4	514.788,846 651.043,209	5	514.773,023 651.046,738	16.212	5	514.773,023 651.046,738	6	514.765,67 651.047,521	7.395	6	514.765,67 651.047,521	7	514.753,153 651.050,995	12.99
7	514.753,153 651.050,995	8	514.734,178 651.055,154	19.425	8	514.734,178 651.055,154	9	514.724,329 651.059,553	10.787	9	514.724,329 651.059,553	10	514.717,852 651.061,712	6.827
10	514.717,852 651.061,712	11	514.712,319 651.063,252	5.743	11	514.712,319 651.063,252	12	514.705,995 651.064,468	6.44	12	514.705,995 651.064,468	13	514.700,899 651.066,752	5.584
13	514.700,899 651.066,752	14	514.685,927 651.072,009	15.868	14	514.685,927 651.072,009	15	514.677,012 651.075,666	9.636	15	514.677,012 651.075,666	16	514.671,296 651.077,926	6.147
16	514.671,296 651.077,926	17	514.667,942 651.078,767	3.458	17	514.667,942 651.078,767	18	514.664,617 651.079,933	3.524	18	514.664,617 651.079,933	19	514.658,8 651.081,706	6.081
19	514.658,8 651.081,706	20	514.650,479 651.084,331	8.725	20	514.650,479 651.084,331	21	514.640,527 651.088,527	10.8	21	514.640,527 651.088,527	22	514.633,28 651.090,665	7.556
22	514.633,28 651.090,665	23	514.618,553 651.093,485	14.995	23	514.618,553 651.093,485	24	514.613,179 651.094,231	5.426	24	514.613,179 651.094,231	25	514.602,712 651.093,355	10.504
25	514.602,712 651.093,355	26	514.595,802 651.093,268	6.911	26	514.595,802 651.093,268	27	514.589,163 651.093,636	6.649	27	514.589,163 651.093,636	28	514.571,362 651.096,093	17.97
28	514.571,362 651.096,093	29	514.541,007 651.102,597	31.044	29	514.541,007 651.102,597	30	514.533,674 651.103,332	7.37	30	514.533,674 651.103,332	31	514.523,504 651.103,879	10.185
31	514.523,504 651.103,879	32	514.513,167 651.105,237	10.426	32	514.513,167 651.105,237	33	514.497,785 651.107,338	15.525	33	514.497,785 651.107,338	34	514.488,511 651.108,856	9.397
34	514.488,511 651.108,856	35	514.488,686 651.101,174	7.684	35	514.488,686 651.101,174	36	514.490,246 651.091,308	9.989	36	514.490,246 651.091,308	37	514.493,841 651.071,317	20.312
37	514.493,841 651.071,317	38	514.554,204 651.065,996	60.597	38	514.554,204 651.065,996	39	514.578,185 651.066,475	23.986	39	514.578,185 651.066,475	40	514.584,247 651.066,78	6.07
40	514.584,247 651.066,78	41	514.608,645 651.065,967	24.412	41	514.608,645 651.065,967	42	514.612,596 651.065,835	3.953	42	514.612,596 651.065,835	43	514.632,241 651.062,399	19.943
43	514.632,241 651.062,399	44	514.632,492 651.062,226	0.305	44	514.632,492 651.062,226	45	514.643,97 651.054,304	13.946	45	514.643,97 651.054,304	46	514.671,818 651.035,085	33.836
46	514.671,818 651.035,085	47	514.719,335 651.020,499	49.705	47	514.719,335 651.020,499	1	514.805,992 650.995,51	90.188					

\*\* Lungimile segmentelor sunt determinate în planul de proiecție Stereo 70 și sunt rotunjite la 1 milimetru.

\*\*\* Distanța dintre puncte este formată din segmente cumulate ce sunt mai mici decât valoarea 1 milimetru.





**DATE DESPRE IMOBILUL NR. 2930**

Oficiul de Cadastru și Publicitate Imobiliară SUCEAVA  
Biroul de Cadastru și Publicitate Imobiliară Vatra Dornei

**A. Partea I. Descrierea imobilului**

TEREN Extravilan

Adresa: Jud. Suceava

Nr. Crt	Nr cadastral Nr. topografic	Suprafața* (mp)	Observații / Referințe
A1		5.486	Sector cadastral:10 Teren imprejmuit; top 2619/34 parte( CF 2251- CFE 38388 Dorna Candreni)

**B. Partea II. Proprietari și acte**

Inscrieri privitoare la dreptul de proprietate și alte drepturi reale		Referințe
/		
Act Normativ nr. 7, din 13/03/1996 emis de PARLAMENTUL ROMANIEI;		
B1	Intabulare, drept de PROPRIETATE, dobandit prin Lege, cota actuala 1/1, cota initiala 1/1 1) <b>NEIDENTIFICAT NEIDENTIFICAT</b>	A1
Act Administrativ nr. 3143, din 04/04/2023 emis de PRIMARIA COMUNEI POIANA STAMPEI;		
B2	SE NOTEAZA POSESIA FAPTICA IN FAVOAREA LUI 1) <b>IVAN CRISTIAN-ADRIAN</b>	A1

**C. Partea III. SARCINI .**

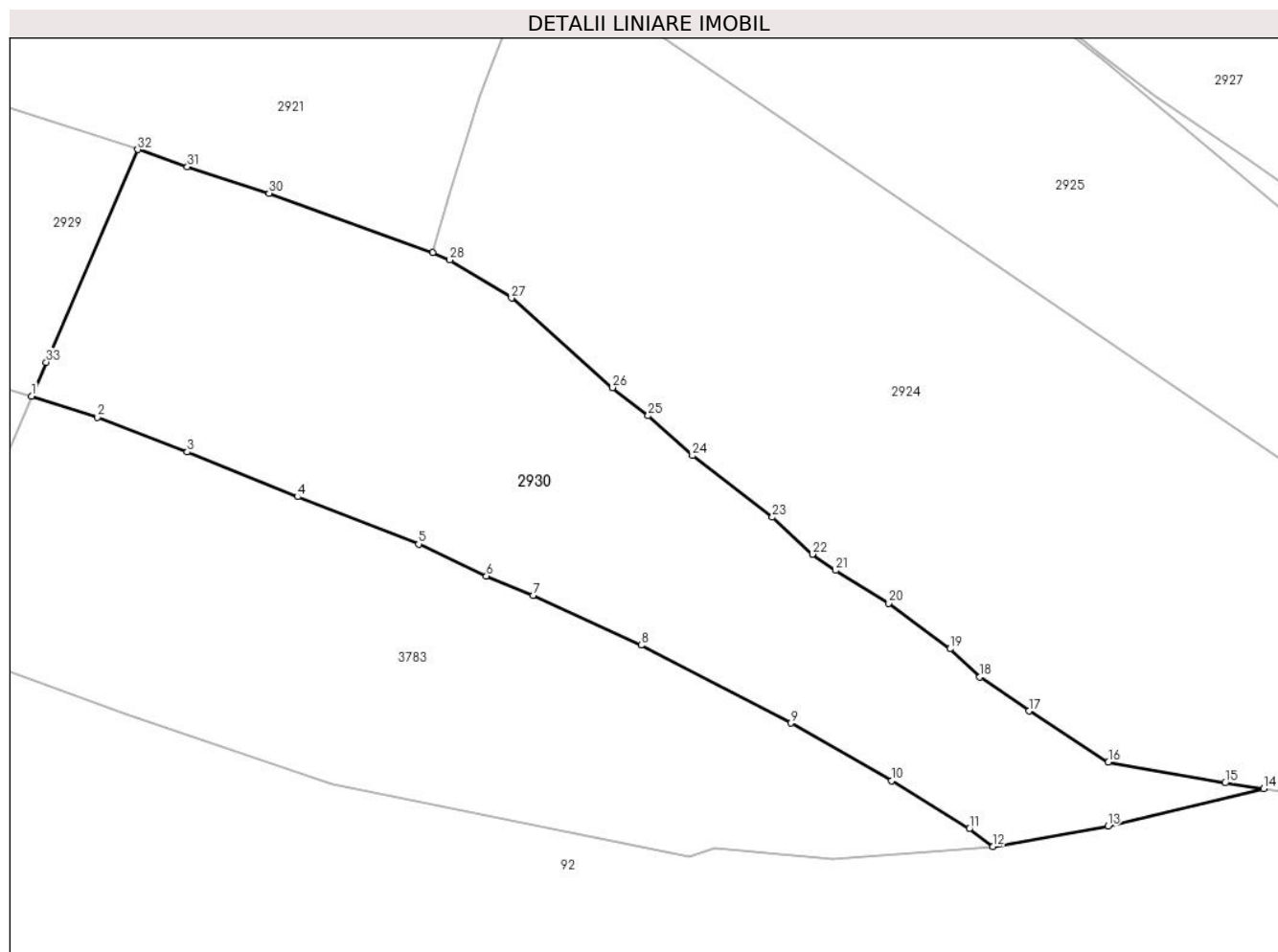
Inscrieri privind dezmembramintele dreptului de proprietate, drepturi reale de garanție și sarcini	Referințe
NU SUNT	

## Anexa Nr. 1 La Partea I

## Teren

Nr cadastral	Suprafața (mp)*	Observații / Referințe
	5.486	top 2619/34 parte( CF 2251- CFE 38388 Dorna Candreni)

\* Suprafața este determinată în planul de proiecție Stereo 70.



## Date referitoare la teren

Crt	Categorie folosință	Intravilan	Suprafața (mp)	Tarla	Parcelă	Nr. topo	Observații / Referințe
1	faneata	NU	5.486	-	-	-	

## Lungime Segmente

1) Valorile lungimilor segmentelor sunt obținute din proiecție în plan.

Punct început	X / Y	Punct sfârșit	X / Y	Lungime segment (** (m)
1	514.805,992 650.995,51	2	514.815,893 650.992,345	10.395
3	514.829,41 650.987,109	4	514.846,018 650.980,382	17.919
5	514.864,234 650.973,271	6	514.874,436 650.968,447	11.285
7	514.881,467 650.965,537	8	514.897,719 650.958,052	17.893
9	514.920,237 650.946,343	10	514.935,388 650.937,65	17.468

Punct început	X / Y	Punct sfârșit	X / Y	Lungime segment (** (m)
2	514.815,893 650.992,345	3	514.829,41 650.987,109	14.496
4	514.846,018 650.980,382	5	514.864,234 650.973,271	19.555
6	514.874,436 650.968,447	7	514.881,467 650.965,537	7.609
8	514.897,719 650.958,052	9	514.920,237 650.946,343	25.38
10	514.935,388 650.937,65	11	514.947,101 650.930,442	13.753

Punct început	X / Y	Punct sfârșit	X / Y	Lungime segment (** (m)
11	514.947,101 650.930,442	12	514.950,705 650.927,799	4.469
13	514.967,992 650.930,839	14	514.991,418 650.936,467	24.093
15	514.985,617 650.937,343	16	514.968,045 650.940,479	17.85
17	514.956,112 650.948,146	18	514.948,712 650.953,256	8.993
19	514.944,219 650.957,517	20	514.934,995 650.964,357	11.483
21	514.926,988 650.969,319	22	514.923,484 650.971,732	4.254
23	514.917,489 650.977,301	24	514.905,45 650.986,569	15.193
25	514.898,765 650.992,564	26	514.893,44 650.996,806	6.808
27	514.878,196 651.010,25	28	514.868,93 651.015,996	10.903
29	514.866,364 651.017,125	30	514.841,739 651.026,03	26.186
31	514.829,439 651.029,993	32	514.821,975 651.032,585	7.901
33	514.808,195 651.000,62	1	514.805,992 650.995,51	5.565

Punct început	X / Y	Punct sfârșit	X / Y	Lungime segment (** (m)
12	514.950,705 650.927,799	13	514.967,992 650.930,839	17.552
14	514.991,418 650.936,467	15	514.985,617 650.937,343	5.867
16	514.968,045 650.940,479	17	514.956,112 650.948,146	14.184
18	514.948,712 650.953,256	19	514.944,219 650.957,517	6.192
20	514.934,995 650.964,357	21	514.926,988 650.969,319	9.42
22	514.923,484 650.971,732	23	514.917,489 650.977,301	8.183
24	514.905,45 650.986,569	25	514.898,765 650.992,564	8.979
26	514.893,44 650.996,806	27	514.878,196 651.010,25	20.325
28	514.868,93 651.015,996	29	514.866,364 651.017,125	2.803
30	514.841,739 651.026,03	31	514.829,439 651.029,993	12.923
32	514.821,975 651.032,585	33	514.808,195 651.000,62	34.809

\*\* Lungimile segmentelor sunt determinate în planul de proiecție Stereo 70 și sunt rotunjite la 1 milimetru.

\*\*\* Distanța dintre puncte este formată din segmente cumulate ce sunt mai mici decât valoarea 1 milimetru.



**DATE DESPRE IMOBILUL NR. 2931**

Oficiul de Cadastru și Publicitate Imobiliară SUCEAVA  
Biroul de Cadastru și Publicitate Imobiliară Vatra Dornei

**A. Partea I. Descrierea imobilului**

TEREN Necunoscut

Adresa: Loc. Praleni, Jud. Suceava

Nr. Crt	Nr cadastral Nr. topografic	Suprafața* (mp)	Observații / Referințe
A1		5.929	Sector cadastral:10 Teren neimprejmuit; top 2646 parte( CF 1314 Dorna Candreni- CFE 30977 Poiana Stampei)

**Construcții**

Crt	Nr cadastral Nr. topografic	Adresa	Observații / Referințe
A1.1		Loc. Praleni, Jud. Suceava	Nr. niveluri:1; S. construita la sol:62 mp; S. construita desfasurata:62 mp; LOCUINTA
A1.2		Loc. Praleni, Jud. Suceava	Nr. niveluri:1; S. construita la sol:62 mp; S. construita desfasurata:62 mp; MAGAZIE
A1.3		Loc. Praleni, Jud. Suceava	Nr. niveluri:1; S. construita la sol:136 mp; S. construita desfasurata:136 mp; GRAJD

**B. Partea II. Proprietari și acte**

Inscrieri privitoare la dreptul de proprietate și alte drepturi reale		Referințe
/		
Act Normativ nr. 7, din 13/03/1996 emis de PARLAMENTUL ROMANIEI;		
B1	Intabulare, drept de PROPRIETATE, dobandit prin Lege, cota actuala 1/1, cota initiala 1/1 1) NEIDENTIFICAT NEIDENTIFICAT	A1
Act Administrativ nr. 8938, din 15/11/2022 emis de PRIMARIA COMUNEI POIANA STAMPEI;		
B2	SE NOTEAZA POSESIA FAPTICA IN FAVOAREA LUI 1) TODASCA COSTICA	A1
Act Administrativ nr. 2981, din 31/03/2023 emis de PRIMARIA COMUNEI POIANA STAMPEI;		
B3	Intabulare, drept de PROPRIETATE, dobandit prin Lege, cota actuala 1/1, cota initiala 1/1 1) TODASCA COSTICA	A1.1, A1.2, A1.3

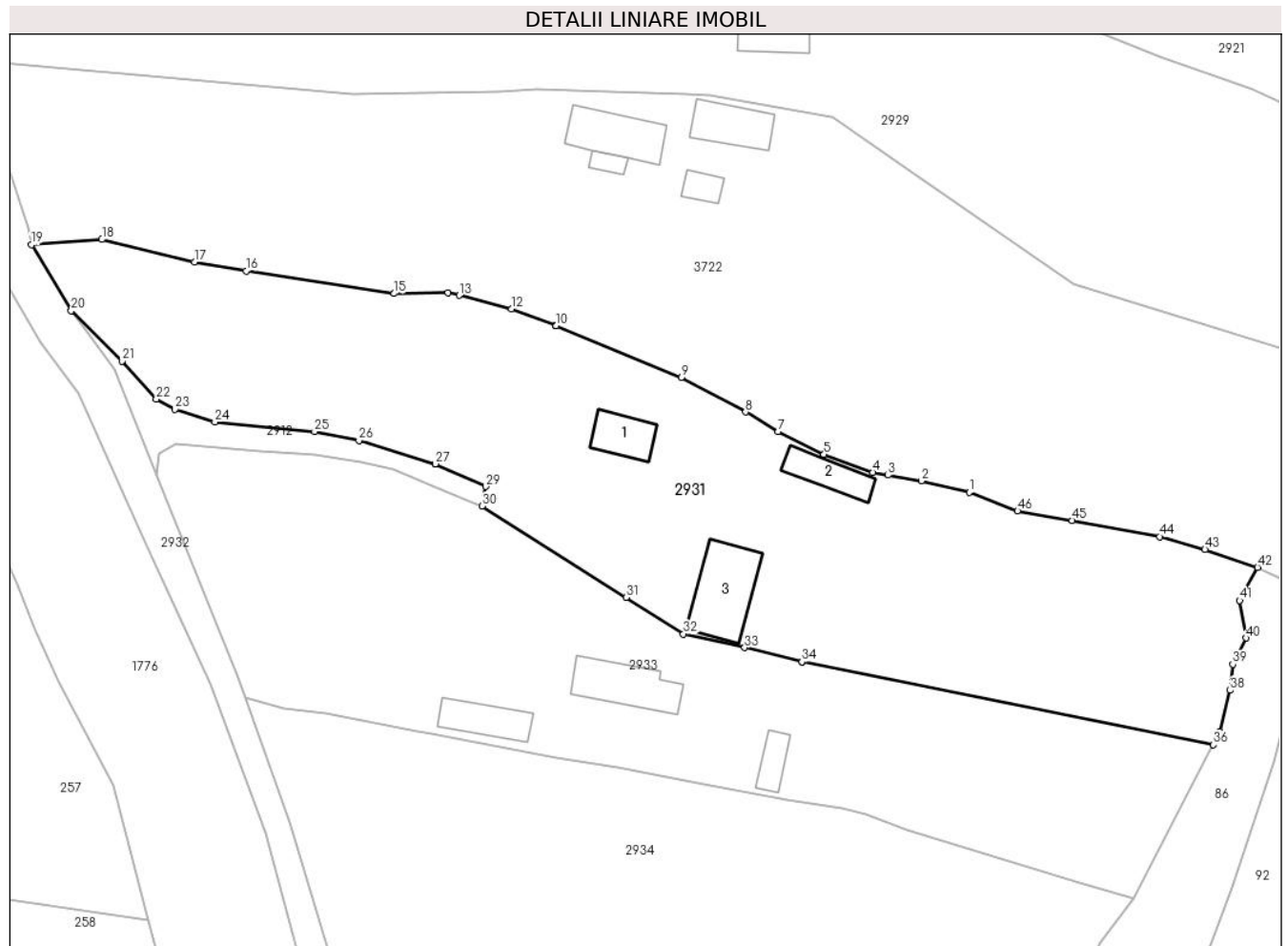
**C. Partea III. SARCINI .**

Inscrieri privind dezmembramintele dreptului de proprietate, drepturi reale de garanție și sarcini	Referințe
NU SUNT	

**Teren**

Nr cadastral	Suprafața (mp)*	Observații / Referințe
	5.929	top 2646 parte( CF 1314 Dorna Candreni- CFE 30977 Poiana Stampei)

\* Suprafața este determinată în planul de proiecție Stereo 70.



**Date referitoare la teren**

Crt	Categorie folosință	Intravilan	Suprafața (mp)	Tarla	Parcelă	Nr. topo	Observații / Referințe
1	curți constructii	DA	926	-	-	-	
2	arabil	DA	371	-	-	-	
3	faneata	DA	774	-	-	-	
4	arabil	DA	177	-	-	-	
5	arabil	NU	556	-	-	-	
6	faneata	NU	924	-	-	-	
7	faneata	NU	2.201	-	-	-	

**Date referitoare la construcții**

Crt	Număr	Destinație construcție	Supraf. (mp)	Situație juridică	Observații / Referințe
A1.1		construcții de locuințe	62	Cu acte	Nr. niveluri:1; S. construita la sol:62 mp; S. construita desfasurata:62 mp; LOCUINTA
A1.2		construcții anexa	62	Cu acte	Nr. niveluri:1; S. construita la sol:62 mp; S. construita desfasurata:62 mp; MAGAZIE
A1.3		construcții anexa	136	Cu acte	Nr. niveluri:1; S. construita la sol:136 mp; S. construita desfasurata:136 mp; GRAJD

## Lungime Segmente

1) Valorile lungimilor segmentelor sunt obținute din proiecție în plan.

Punct început	X / Y	Punct sfârșit	X / Y	Lungime segment	Punct început	X / Y	Punct sfârșit	X / Y	Lungime segment	Punct început	X / Y	Punct sfârșit	X / Y	Lungime segment
1	514.654,781 651.001,238	2	514.646,989 651.003,12	8.016	2	514.646,989 651.003,12	3	514.641,566 651.004,042	5.501	3	514.641,566 651.004,042	4	514.639,065 651.004,517	2.546
4	514.639,065 651.004,517	5	514.631,084 651.007,399	8.485	5	514.631,084 651.007,399	6	514.631,058 651.007,412	0.029	6	514.631,058 651.007,412	7	514.623,606 651.011,117	8.322
7	514.623,606 651.011,117	8	514.618,352 651.014,31	6.148	8	514.618,352 651.014,31	9	514.607,885 651.019,959	11.894	9	514.607,885 651.019,959	10	514.587,493 651.028,35	22.051
10	514.587,493 651.028,35	11	514.587,334 651.028,409	0.17	11	514.587,334 651.028,409	12	514.580,222 651.031,072	7.594	12	514.580,222 651.031,072	13	514.571,695 651.033,28	8.808
13	514.571,695 651.033,28	14	514.569,891 651.033,726	1.858	14	514.569,891 651.033,726	15	514.561,124 651.033,581	8.768	15	514.561,124 651.033,581	16	514.536,985 651.037,259	24.418
16	514.536,985 651.037,259	17	514.528,583 651.038,706	8.526	17	514.528,583 651.038,706	18	514.513,506 651.042,386	15.52	18	514.513,506 651.042,386	19	514.502,035 651.041,522	11.503
19	514.502,035 651.041,522	20	514.508,532 651.030,772	12.561	20	514.508,532 651.030,772	21	514.516,817 651.022,605	11.634	21	514.516,817 651.022,605	22	514.522,366 651.016,45	8.287
22	514.522,366 651.016,45	23	514.525,42 651.014,729	3.506	23	514.525,42 651.014,729	24	514.531,907 651.012,686	6.801	24	514.531,907 651.012,686	25	514.548,133 651.011,119	16.301
25	514.548,133 651.011,119	26	514.555,367 651.009,694	7.373	26	514.555,367 651.009,694	27	514.567,811 651.005,873	13.017	27	514.567,811 651.005,873	28	514.567,867 651.005,856	0.059
28	514.567,867 651.005,856	29	514.575,987 651.002,19	8.909	29	514.575,987 651.002,19	30	514.575,423 650.998,997	3.242	30	514.575,423 650.998,997	31	514.598,877 650.984,129	27.77
31	514.598,877 650.984,129	32	514.608,227 650.978,202	11.07	32	514.608,227 650.978,202	33	514.618,183 650.975,979	10.201	33	514.618,183 650.975,979	34	514.627,532 650.973,667	9.631
34	514.627,532 650.973,667	35	514.627,555 650.973,662	0.024	35	514.627,555 650.973,662	36	514.694,52 650.960,208	68.303	36	514.694,52 650.960,208	37	514.695,61 650.962,322	2.378
37	514.695,61 650.962,322	38	514.697,28 650.969,032	6.915	38	514.697,28 650.969,032	39	514.697,226 650.973,278	4.269	39	514.697,226 650.973,278	40	514.699,905 650.977,558	4.803
40	514.699,905 650.977,558	41	514.698,817 650.983,657	6.195	41	514.698,817 650.983,657	42	514.701,738 650.989,047	6.131	42	514.701,738 650.989,047	43	514.693,175 650.991,962	9.046
43	514.693,175 650.991,962	44	514.685,769 650.994,056	7.696	44	514.685,769 650.994,056	45	514.671,538 650.996,673	14.47	45	514.671,538 650.996,673	46	514.662,648 650.998,21	9.022
46	514.662,648 650.998,21	1	514.654,781 651.001,238	8.43										

\*\* Lungimile segmentelor sunt determinate în planul de proiecție Stereo 70 și sunt rotunjite la 1 milimetru.

\*\*\* Distanța dintre puncte este formată din segmente cumulate ce sunt mai mici decât valoarea 1 milimetru.





**DATE DESPRE IMOBILUL NR. 2932**

Oficiul de Cadastru și Publicitate Imobiliară SUCEAVA  
Biroul de Cadastru și Publicitate Imobiliară Vatra Dornei

**A. Partea I. Descrierea imobilului**

TEREN Necunoscut

Adresa: Loc. Praleni, Jud. Suceava

Nr. Crt	Nr cadastral Nr. topografic	Suprafața* (mp)	Observații / Referințe
A1	32532	Din acte: 2.309 Masurata: 2.370	Sector cadastral:10 Teren imprejmuit;

**B. Partea II. Proprietari și acte**

Inscrieri privitoare la dreptul de proprietate și alte drepturi reale		Referințe
<b>3438 / 24/03/2017</b>		
Act Administrativ nr. HCL 101, din 17/12/2015 emis de Consiliul Local al Comunei Poiana Stampei;		
B1	Inscrierea provizorie, drept de PROPRIETATE, dobandit prin Lege, cota actuala 1/1, cota initiala 1/1 1) COMUNA POIANA STAMPEI, CIF:5021250, -DOMENIUL PUBLIC	A1

**C. Partea III. SARCINI .**

Inscrieri privind dezmembramintele dreptului de proprietate, drepturi reale de garanție și sarcini	Referințe
NU SUNT	

## Anexa Nr. 1 La Partea I

## Teren

Nr cadastral	Suprafața (mp)*	Observații / Referințe
32532	Din acte: 2.309 Masurata: 2.370	

\* Suprafața este determinată în planul de proiecție Stereo 70.



## Date referitoare la teren

Crt	Categorie folosință	Intravilan	Suprafața (mp)	Tarla	Parcelă	Nr. topo	Observații / Referințe
1	drum	NU	1.729	drum La Costica	-	-	poz. 2 din anexa la HCL 101/2015
2	drum	DA	641	drum La Costica	-	-	poz. 2 din anexa la HCL 101/2015

## Lungime Segmente

1) Valorile lungimilor segmentelor sunt obținute din proiecție în plan.

Punct început	X / Y	Punct sfârșit	X / Y	Lungime segment	Punct început	X / Y	Punct sfârșit	X / Y	Lungime segment	Punct început	X / Y	Punct sfârșit	X / Y	Lungime segment
1	514.568,607 650.697,674	2	514.574,285 650.694,757	6.383	2	514.574,285 650.694,757	3	514.579,346 650.692,12	5.707	3	514.579,346 650.692,12	4	514.582,157 650.690,511	3.239
4	514.582,157 650.690,511	5	514.586,228 650.687,855	4.861	5	514.586,228 650.687,855	6	514.586,685 650.693,133	5.298	6	514.586,685 650.693,133	7	514.579,442 650.700,363	10.234
7	514.579,442 650.700,363	8	514.571,885 650.703,159	8.058	8	514.571,885 650.703,159	9	514.568,223 650.705,663	4.436	9	514.568,223 650.705,663	10	514.566,405 650.708,269	3.177
10	514.566,405 650.708,269	11	514.568,059 650.733,985	25.769	11	514.568,059 650.733,985	12	514.571,15 650.776,649	42.776	12	514.571,15 650.776,649	13	514.569,926 650.791,249	14.651

Punct început	X / Y	Punct sfârșit	X / Y	Lungime segment	Punct început	X / Y	Punct sfârșit	X / Y	Lungime segment	Punct început	X / Y	Punct sfârșit	X / Y	Lungime segment
13	514.569,926 650.791,249	14	514.569,0 650.802,299	11.089	14	514.569,0 650.802,299	15	514.565,243 650.851,664	49.508	15	514.565,243 650.851,664	16	514.560,54 650.882,928	31.616
16	514.560,54 650.882,928	17	514.553,806 650.914,079	31.871	17	514.553,806 650.914,079	18	514.550,989 650.924,74	11.027	18	514.550,989 650.924,74	19	514.544,069 650.947,508	23.796
19	514.544,069 650.947,508	20	514.536,838 650.967,759	21.503	20	514.536,838 650.967,759	21	514.535,505 650.971,493	3.965	21	514.535,505 650.971,493	22	514.522,452 651.004,098	35.121
22	514.522,452 651.004,098	23	514.515,619 651.021,167	18.386	23	514.515,619 651.021,167	24	514.508,532 651.030,772	11.937	24	514.508,532 651.030,772	25	514.502,035 651.041,522	12.561
25	514.502,035 651.041,522	26	514.501,409 651.044,311	2.858	26	514.501,409 651.044,311	27	514.497,499 651.056,288	12.599	27	514.497,499 651.056,288	28	514.491,018 651.050,381	8.769
28	514.491,018 651.050,381	29	514.494,081 651.041,79	9.121	29	514.494,081 651.041,79	30	514.503,458 651.025,699	18.624	30	514.503,458 651.025,699	31	514.509,669 651.017,321	10.429
31	514.509,669 651.017,321	32	514.520,719 650.992,985	26.727	32	514.520,719 650.992,985	33	514.531,191 650.969,922	25.329	33	514.531,191 650.969,922	34	514.540,179 650.945,779	25.762
34	514.540,179 650.945,779	35	514.546,022 650.923,767	22.774	35	514.546,022 650.923,767	36	514.554,489 650.881,844	42.769	36	514.554,489 650.881,844	37	514.558,641 650.849,401	32.708
37	514.558,641 650.849,401	38	514.563,1 650.800,631	48.973	38	514.563,1 650.800,631	39	514.564,359 650.776,328	24.336	39	514.564,359 650.776,328	40	514.563,45 650.760,902	15.453
40	514.563,45 650.760,902	41	514.563,391 650.759,928	0.976	41	514.563,391 650.759,928	42	514.563,188 650.758,953	0.996	42	514.563,188 650.758,953	43	514.560,425 650.707,743	51.284
43	514.560,425 650.707,743	44	514.560,155 650.702,743	5.007	44	514.560,155 650.702,743	1	514.568,607 650.697,674	9.856					

\*\* Lungimile segmentelor sunt determinate în planul de proiecție Stereo 70 și sunt rotunjite la 1 milimetru.

\*\*\* Distanța dintre puncte este formată din segmente cumulate ce sunt mai mici decât valoarea 1 milimetru.



**DATE DESPRE IMOBILUL NR. 2933**

Oficiul de Cadastru și Publicitate Imobiliară SUCEAVA  
Biroul de Cadastru și Publicitate Imobiliară Vatra Dornei

**A. Partea I. Descrierea imobilului**

TEREN Necunoscut

Adresa: Loc. Praleni, Str Podu Cosnei, Nr. 6, Jud. Suceava

Nr. Crt	Nr cadastral Nr. topografic	Suprafața* (mp)	Observații / Referințe
A1		4.908	Sector cadastral:10 Teren neimprejmuit; top 2647/2 parte( CF 484 Dorna Candreni)

**Construcții**

Crt	Nr cadastral Nr. topografic	Adresa	Observații / Referințe
A1.1		Loc. Praleni, Str Podu Cosnei, Nr. 6, Jud. Suceava	Nr. niveluri:1; S. construita la sol:106 mp; S. construita desfasurata:106 mp; LOCUINTA
A1.2		Loc. Praleni, Str Podu Cosnei, Nr. 6, Jud. Suceava	Nr. niveluri:1; S. construita la sol:72 mp; S. construita desfasurata:72 mp; MAGAZIE
A1.3		Loc. Praleni, Str Podu Cosnei, Nr. 6, Jud. Suceava	Nr. niveluri:1; S. construita la sol:35 mp; S. construita desfasurata:35 mp; GRAJD

**B. Partea II. Proprietari și acte**

Inscrieri privitoare la dreptul de proprietate și alte drepturi reale		Referințe
/		
Act Normativ nr. 7, din 13/03/1996 emis de PARLAMENTUL ROMANIEI;		
B1	Intabulare, drept de PROPRIETATE, dobandit prin Lege, cota actuala 1/1, cota initiala 1/1 1) NEIDENTIFICAT NEIDENTIFICAT	A1
Act Administrativ nr. 8931, din 15/11/2022 emis de PRIMARIA COMUNEI POIANA STAMPEI;		
B2	SE NOTEAZA POSESIA FAPTICA IN FAVOAREA LUI 1) TODASCA IONUT-IRINEL	A1
Act Administrativ nr. 2981, din 31/03/2023 emis de PRIMARIA COMUNEI POIANA STAMPEI;		
B3	Intabulare, drept de PROPRIETATE, dobandit prin Lege, cota actuala 1/1, cota initiala 1/1 1) TODASCA IONUT-IRINEL	A1.1, A1.2, A1.3

**C. Partea III. SARCINI .**

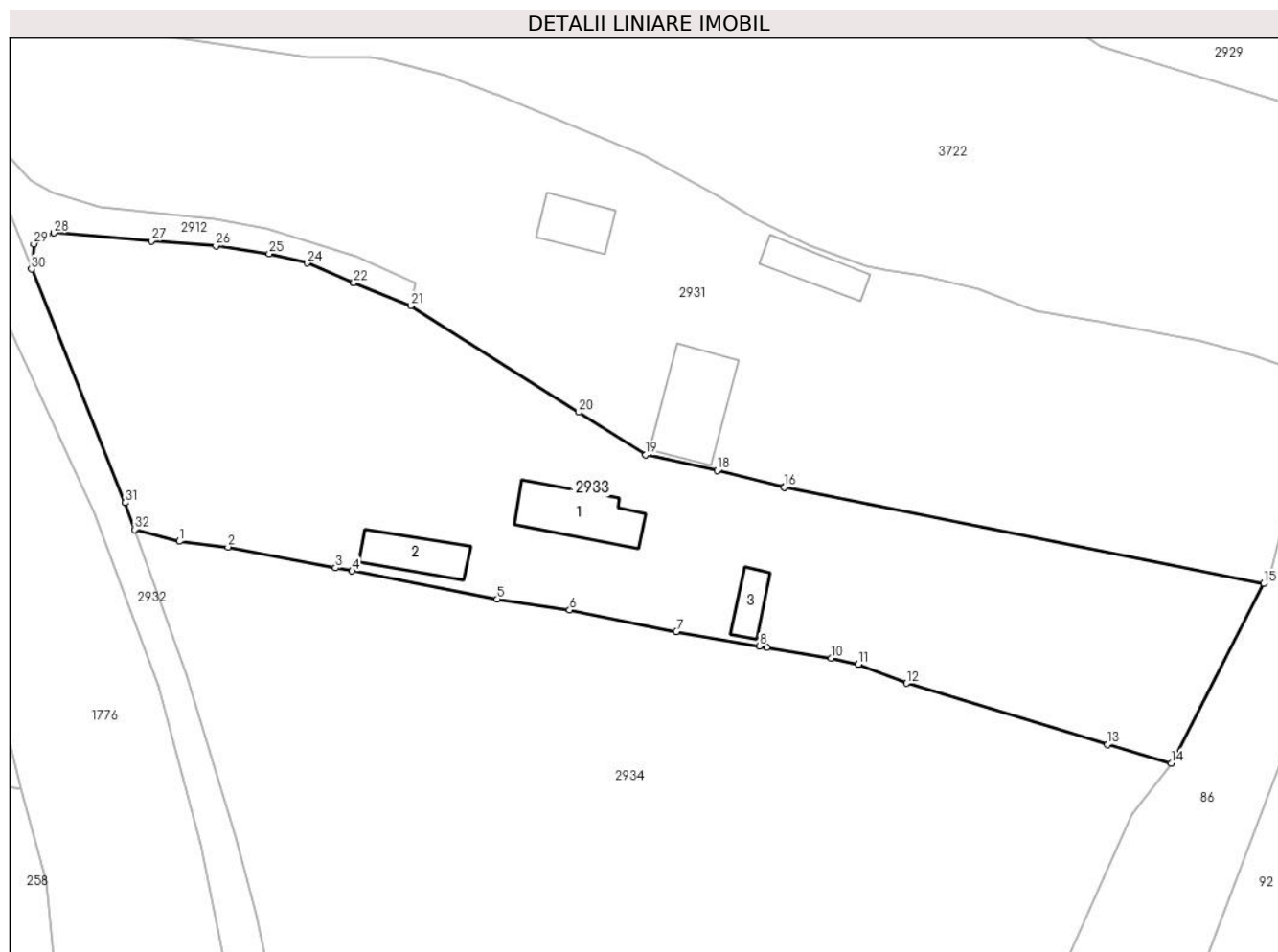
Inscrieri privind dezmembramintele dreptului de proprietate, drepturi reale de garanție și sarcini	Referințe
NU SUNT	

## Anexa Nr. 1 La Partea I

## Teren

Nr cadastral	Suprafaţa (mp)*	Observații / Referințe
	4.908	top 2647/2 parte( CF 484 Dorna Candreni)

\* Suprafața este determinată în planul de proiecție Stereo 70.



## Date referitoare la teren

Crt	Categorie folosință	Intravilan	Suprafața (mp)	Tarla	Parcelă	Nr. topo	Observații / Referințe
1	curti constructii	DA	1.581	-	-	-	
2	faneata	DA	200	-	-	-	
3	arabil	DA	72	-	-	-	
4	arabil	NU	167	-	-	-	
5	arabil	NU	634	-	-	-	
6	faneata	NU	702	-	-	-	
7	faneata	NU	1.552	-	-	-	

## Date referitoare la construcții

Crt	Număr	Destinație construcție	Supraf. (mp)	Situație juridică	Observații / Referințe
A1.1		construcții de locuințe	106	Cu acte	Nr. niveluri:1; S. construita la sol:106 mp; S. construita desfasurata:106 mp; LOCUINTA
A1.2		construcții anexa	72	Cu acte	Nr. niveluri:1; S. construita la sol:72 mp; S. construita desfasurata:72 mp; MAGAZIE
A1.3		construcții anexa	35	Cu acte	Nr. niveluri:1; S. construita la sol:35 mp; S. construita desfasurata:35 mp; GRAJD

## Lungime Segmente

1) Valorile lungimilor segmentelor sunt obținute din proiecție în plan.

Punct început	X / Y	Punct sfârșit	X / Y	Lungime segment (** (m)
1	514.543,075 650.966,107	2	514.549,89 650.965,314	6.861
3	514.564,884 650.962,406	4	514.567,21 650.961,955	2.369
5	514.587,482 650.958,024	6	514.597,582 650.956,513	10.212
7	514.612,514 650.953,522	8	514.624,114 650.951,495	11.776
9	514.625,11 650.951,328	10	514.634,13 650.949,817	9.146
11	514.637,929 650.948,944	12	514.644,655 650.946,301	7.227
13	514.672,713 650.937,759	14	514.681,596 650.935,145	9.26
15	514.694,52 650.960,208	16	514.627,555 650.973,662	68.303
17	514.627,532 650.973,667	18	514.618,183 650.975,979	9.631
19	514.608,227 650.978,202	20	514.598,877 650.984,129	11.07
21	514.575,423 650.998,997	22	514.567,419 651.002,222	8.629
23	514.567,305 651.002,27	24	514.560,926 651.004,938	6.914
25	514.555,638 651.006,245	26	514.548,212 651.007,314	7.503
27	514.539,181 651.008,027	28	514.525,565 651.009,15	13.662
29	514.522,759 651.007,612	30	514.522,452 651.004,098	3.527
31	514.535,505 650.971,493	32	514.536,838 650.967,759	3.965

Punct început	X / Y	Punct sfârșit	X / Y	Lungime segment (** (m)
2	514.549,89 650.965,314	3	514.564,884 650.962,406	15.273
4	514.567,21 650.961,955	5	514.587,482 650.958,024	20.65
6	514.597,582 650.956,513	7	514.612,514 650.953,522	15.229
8	514.624,114 650.951,495	9	514.625,11 650.951,328	1.01
10	514.634,13 650.949,817	11	514.637,929 650.948,944	3.898
12	514.644,655 650.946,301	13	514.672,713 650.937,759	29.329
14	514.681,596 650.935,145	15	514.694,52 650.960,208	28.199
16	514.627,555 650.973,662	17	514.627,532 650.973,667	0.024
18	514.618,183 650.975,979	19	514.608,227 650.978,202	10.201
20	514.598,877 650.984,129	21	514.575,423 650.998,997	27.77
22	514.567,419 651.002,222	23	514.567,305 651.002,27	0.124
24	514.560,926 651.004,938	25	514.555,638 651.006,245	5.447
26	514.548,212 651.007,314	27	514.539,181 651.008,027	9.059
28	514.525,565 651.009,15	29	514.522,759 651.007,612	3.2
30	514.522,452 651.004,098	31	514.535,505 650.971,493	35.121
32	514.536,838 650.967,759	1	514.543,075 650.966,107	6.452

\*\* Lungimile segmentelor sunt determinate în planul de proiecție Stereo 70 și sunt rotunjite la 1 milimetru.

\*\*\* Distanța dintre puncte este formată din segmente cumulate ce sunt mai mici decât valoarea 1 milimetru.





**DATE DESPRE IMOBILUL NR. 2934**

Oficiul de Cadastru și Publicitate Imobiliară SUCEAVA  
 Biroul de Cadastru și Publicitate Imobiliară Vatra Dornei

**A. Partea I. Descrierea imobilului**

TEREN Necunoscut

Adresa: Loc. Praleni, Str Podu Cosnei, Nr. 7, Jud. Suceava

Nr. Crt	Nr cadastral Nr. topografic	Suprafața* (mp)	Observații / Referințe
A1		Din acte: 68.612 Masurata: 17.332	Sector cadastral:10 Teren imprejmuit; Diferenta de suprafata se regaseste la ID 2936, ID 2938

**Construcții**

Crt	Nr cadastral Nr. topografic	Adresa	Observații / Referințe
A1.1		Loc. Praleni, Str Podu Cosnei, Nr. 7, Jud. Suceava	Nr. niveluri:1; S. construita la sol:46 mp; S. construita desfasurata:46 mp; LOCUINTA

**B. Partea II. Proprietari și acte**

Inscrieri privitoare la dreptul de proprietate și alte drepturi reale		Referințe
/		
Hotarare Judecatoreasca nr. 1746, din 11/09/1990 emis de JUDECATORIA CIMPULUNG MOLDOVENESC;		
B1	Intabulare, drept de PROPRIETATE, dobandit prin Hotarare Judecatoreasca, cota actuala 1/1, cota initiala 1/1 1) CARPEA VASILE	A1
Act Administrativ nr. 2981, din 31/03/2023 emis de PRIMARIA COMUNEI POIANA STAMPEI;		
B2	Intabulare, drept de PROPRIETATE, dobandit prin Lege, cota actuala 1/1, cota initiala 1/1 1) CARPEA VASILE	A1.1

**C. Partea III. SARCINI .**

Inscrieri privind dezmembramintele dreptului de proprietate, drepturi reale de garanție și sarcini	Referințe
NU SUNT	

## Anexa Nr. 1 La Partea I

## Teren

Nr cadastral	Suprafața (mp)*	Observații / Referințe
	Din acte: 68.612 Masurata: 17.332	Diferenta de suprafata se regaseste la ID 2936, ID 2938

\* Suprafața este determinată în planul de proiecție Stereo 70.



## Date referitoare la teren

Crt	Categorie folosință	Intra vilan	Suprafața (mp)	Tarla	Parcelă	Nr. topo	Observații / Referințe
1	curți constructii	DA	130	-	-	-	
2	faneata	DA	11.908	-	-	-	
3	faneata	NU	2.190	-	-	-	
4	faneata	NU	3.104	-	-	-	

## Date referitoare la construcții

Crt	Număr	Destinație construcție	Supraf. (mp)	Situație juridică	Observații / Referințe
A1.1		construcții de locuințe	46	Cu acte	Nr. niveluri:1; S. construita la sol:46 mp; S. construita desfasurata:46 mp; LOCUINTA

## Lungime Segmente

1) Valorile lungimilor segmentelor sunt obținute din proiecție în plan.

Punct început	X / Y	Punct sfârșit	X / Y	Lungime segment (** (m))	Punct început	X / Y	Punct sfârșit	X / Y	Lungime segment (** (m))
1	514.543,075 650.966,107	2	514.536,838 650.967,759	6.452	2	514.536,838 650.967,759	3	514.544,069 650.947,508	21.503

Punct început	X / Y	Punct sfârșit	X / Y	Lungime segment (** (m)
3	514.544,069 650.947,508	4	514.550,989 650.924,74	23.796
5	514.553,806 650.914,079	6	514.560,54 650.882,928	31.871
7	514.565,243 650.851,664	8	514.569,0 650.802,299	49.508
9	514.569,926 650.791,249	10	514.571,15 650.776,649	14.651
11	514.568,059 650.733,985	12	514.566,405 650.708,269	25.769
13	514.568,223 650.705,663	14	514.571,885 650.703,159	4.436
15	514.579,442 650.700,363	16	514.583,258 650.702,296	4.278
17	514.599,106 650.735,651	18	514.603,983 650.746,76	12.132
19	514.605,298 650.774,29	20	514.616,673 650.801,593	29.578
21	514.625,007 650.820,68	22	514.633,697 650.837,671	19.084
23	514.647,239 650.863,437	24	514.652,118 650.873,661	11.328
25	514.652,952 650.875,408	26	514.663,159 650.898,862	25.579
27	514.676,118 650.927,981	28	514.681,596 650.935,145	9.018
29	514.672,713 650.937,759	30	514.644,655 650.946,301	29.329
31	514.637,929 650.948,944	32	514.634,13 650.949,817	3.898
33	514.625,11 650.951,328	34	514.624,114 650.951,495	1.01
35	514.612,514 650.953,522	36	514.597,582 650.956,513	15.229
37	514.587,482 650.958,024	38	514.567,21 650.961,955	20.65
39	514.564,884 650.962,406	40	514.549,89 650.965,314	15.273

Punct început	X / Y	Punct sfârșit	X / Y	Lungime segment (** (m)
4	514.550,989 650.924,74	5	514.553,806 650.914,079	11.027
6	514.560,54 650.882,928	7	514.565,243 650.851,664	31.616
8	514.569,0 650.802,299	9	514.569,926 650.791,249	11.089
10	514.571,15 650.776,649	11	514.568,059 650.733,985	42.776
12	514.566,405 650.708,269	13	514.568,223 650.705,663	3.177
14	514.571,885 650.703,159	15	514.579,442 650.700,363	8.058
16	514.583,258 650.702,296	17	514.599,106 650.735,651	36.929
18	514.603,983 650.746,76	19	514.605,298 650.774,29	27.561
20	514.616,673 650.801,593	21	514.625,007 650.820,68	20.827
22	514.633,697 650.837,671	23	514.647,239 650.863,437	29.108
24	514.652,118 650.873,661	25	514.652,952 650.875,408	1.936
26	514.663,159 650.898,862	27	514.676,118 650.927,981	31.872
28	514.681,596 650.935,145	29	514.672,713 650.937,759	9.26
30	514.644,655 650.946,301	31	514.637,929 650.948,944	7.227
32	514.634,13 650.949,817	33	514.625,11 650.951,328	9.146
34	514.624,114 650.951,495	35	514.612,514 650.953,522	11.776
36	514.597,582 650.956,513	37	514.587,482 650.958,024	10.212
38	514.567,21 650.961,955	39	514.564,884 650.962,406	2.369
40	514.549,89 650.965,314	1	514.543,075 650.966,107	6.861

\*\* Lungimile segmentelor sunt determinate în planul de proiecție Stereo 70 și sunt rotunjite la 1 milimetru.

\*\*\* Distanța dintre puncte este formată din segmente cumulate ce sunt mai mici decât valoarea 1 milimetru.



**DATE DESPRE IMOBILUL NR. 2935**

Oficiul de Cadastru și Publicitate Imobiliară SUCEAVA  
Biroul de Cadastru și Publicitate Imobiliară Vatra Dornei

**A. Partea I. Descrierea imobilului**

TEREN Extravilan

Adresa: Jud. Suceava

Nr. Crt	Nr cadastral Nr. topografic	Suprafața* (mp)	Observații / Referințe
A1		2.820	Sector cadastral:10 Teren neimprejmuit; top 2747 parte (CF 1487 Dorna Candreni), top 2746/1( CF 34 Dora Candreni)

**B. Partea II. Proprietari și acte**

Inscrieri privitoare la dreptul de proprietate și alte drepturi reale		Referințe
/		
Act Normativ nr. 7, din 13/03/1996 emis de PARLAMENTUL ROMANIEI;		
B1	Intabulare, drept de PROPRIETATE, dobandit prin Lege, cota actuala 1/1, cota initiala 1/1 1) <b>NEIDENTIFICAT NEIDENTIFICAT</b>	A1
Act Administrativ nr. 7338, din 26/09/2022 emis de PRIMARIA COMUNEI POIANA STAMPEI;		
B2	SE NOTEAZA POSESIA FAPTICA IN FAVOAREA LUI 1) <b>LOMANARIU MIHAI-ALIN</b>	A1


**C. Partea III. SARCINI .**

Inscrieri privind dezmembramintele dreptului de proprietate, drepturi reale de garanție și sarcini	Referințe
NU SUNT	

**Teren**

Nr cadastral	Suprafața (mp)*	Observații / Referințe
	2.820	top 2747 parte (CF 1487 Dorna Candreni), top 2746/1( CF 34 Dorna Candreni)

\* Suprafața este determinată în planul de proiecție Stereo 70.



**Date referitoare la teren**

Crt	Categorie folosință	Intra vilan	Suprafața (mp)	Tarla	Parcelă	Nr. topo	Observații / Referințe
1	faneata	NU	2.820	-	-	-	

**Lungime Segmente**

1) Valorile lungimilor segmentelor sunt obținute din proiecție în plan.

Punct început	X / Y	Punct sfârșit	X / Y	Lungime segment (** (m)
1	514.735,69 648.934,927	2	514.738,189 648.941,073	6.635
2	514.738,189 648.941,073	3	514.733,594 648.951,64	11.523
3	514.733,594 648.951,64	4	514.733,224 648.962,749	11.115
4	514.733,224 648.962,749	5	514.724,95 648.960,826	8.495
5	514.724,95 648.960,826	6	514.700,746 648.954,65	24.98

Punct început	X / Y	Punct sfârșit	X / Y	Lungime segment (** (m)
6	514.700,746 648.954,65	7	514.689,65 648.952,804	11.249
7	514.689,65 648.952,804	8	514.670,868 648.949,525	19.066
8	514.670,868 648.949,525	9	514.638,191 648.945,165	32.967
9	514.638,191 648.945,165	10	514.617,271 648.944,1	20.947
10	514.617,271 648.944,1	11	514.614,405 648.922,371	21.917
11	514.614,405 648.922,371	12	514.671,18 648.926,372	56.916
12	514.671,18 648.926,372	1	514.735,69 648.934,927	65.075

\*\* Lungimile segmentelor sunt determinate în planul de proiecție Stereo 70 și sunt rotunjite la 1 milimetru.

\*\*\* Distanța dintre puncte este formată din segmente cumulate ce sunt mai mici decât valoarea 1 milimetru.





**DATE DESPRE IMOBILUL NR. 2936**

Oficiul de Cadastru și Publicitate Imobiliară SUCEAVA  
 Biroul de Cadastru și Publicitate Imobiliară Vatra Dornei

**A. Partea I. Descrierea imobilului**

TEREN Necunoscut

Adresa: Loc. Praleni, Jud. Suceava

Nr. Crt	Nr cadastral Nr. topografic	Suprafața* (mp)	Observații / Referințe
A1		Din acte: 68.612 Masurata: 22.050	Sector cadastral:10 Teren imprejmuit; Diferenta de suprafata se regaseste la ID 2934, ID 2938

**B. Partea II. Proprietari și acte**

Inscrieri privitoare la dreptul de proprietate și alte drepturi reale		Referințe
/		
Hotarare Judecatoreasca nr. 1746, din 11/09/1990 emis de Judecatoria Cimpulung Moldovenesc;		
B1	Intabulare, drept de PROPRIETATE, dobandit prin Hotarare Judecatoreasca, cota actuala 1/1, cota initiala 1/1 1) CARPEA VASILE	A1

**C. Partea III. SARCINI .**

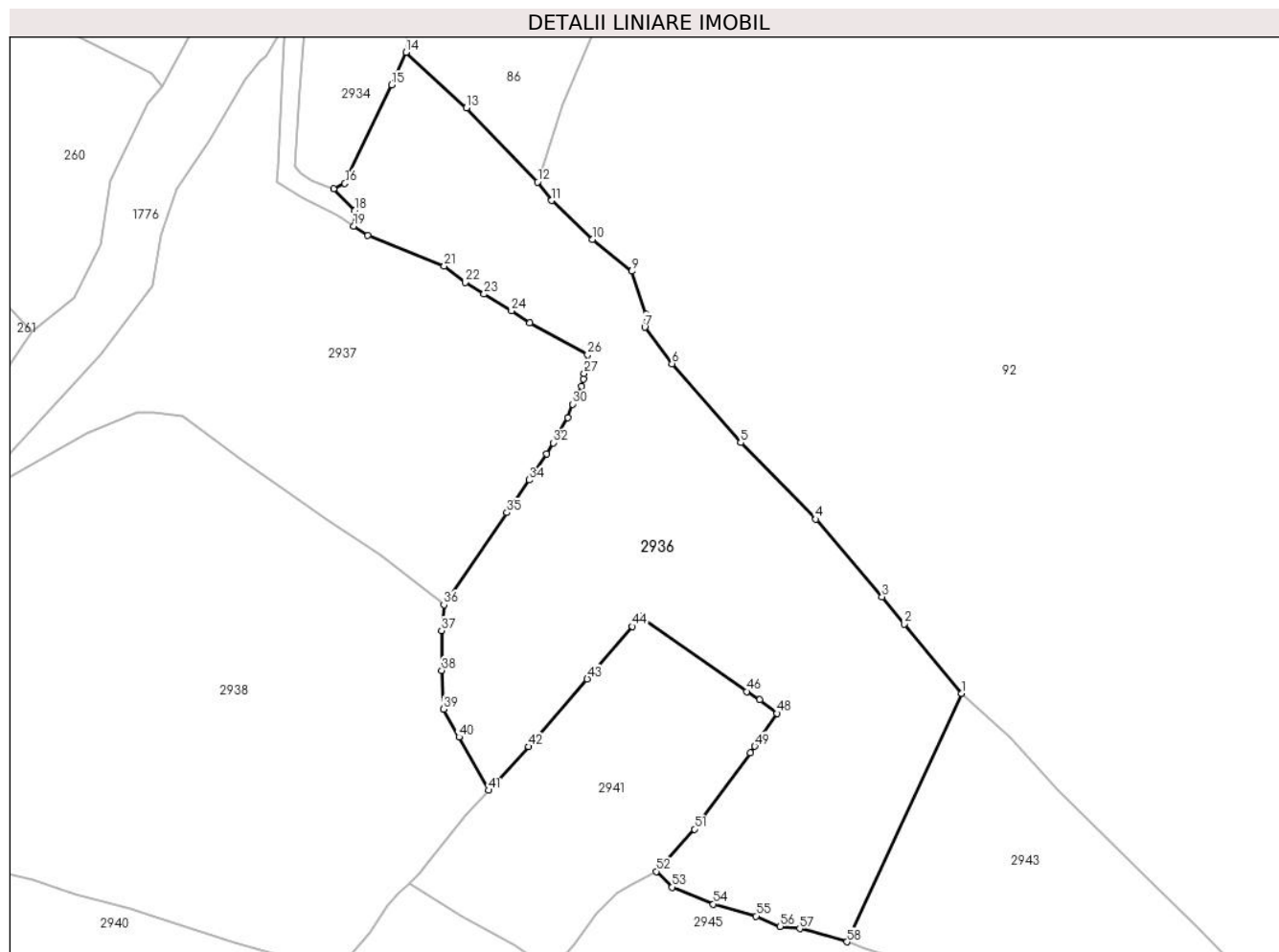
Inscrieri privind dezmembramintele dreptului de proprietate, drepturi reale de garanție și sarcini	Referințe
NU SUNT	

## Anexa Nr. 1 La Partea I

## Teren

Nr cadastral	Suprafața (mp)*	Observații / Referințe
	Din acte: 68.612 Masurata: 22.050	Diferenta de suprafata se regaseste la ID 2934, ID 2938

\* Suprafața este determinată în planul de proiecție Stereo 70.



## Date referitoare la teren

Crt	Categorie folosință	Intravilan	Suprafața (mp)	Tarla	Parcelă	Nr. topo	Observații / Referințe
1	pasune	DA	4.504	-	-	-	
2	pasune	NU	14.992	-	-	-	
3	pasune	NU	2.544	-	-	-	
4	pasune	DA	11	-	-	-	

## Lungime Segmente

1) Valorile lungimilor segmentelor sunt obținute din proiecție în plan.

Punct început	X / Y	Punct sfârșit	X / Y	Lungime segment	Punct început	X / Y	Punct sfârșit	X / Y	Lungime segment	Punct început	X / Y	Punct sfârșit	X / Y	Lungime segment
1	514.792,545 650.529,387	2	514.773,072 650.552,961	30.577	2	514.773,072 650.552,961	3	514.765,498 650.562,131	11.893	3	514.765,498 650.562,131	4	514.743,067 650.588,469	34.595
4	514.743,067 650.588,469	5	514.717,54 650.614,389	36.38	5	514.717,54 650.614,389	6	514.694,236 650.641,188	35.514	6	514.694,236 650.641,188	7	514.684,983 650.653,543	15.436
7	514.684,983 650.653,543	8	514.685,514 650.657,928	4.417	8	514.685,514 650.657,928	9	514.680,663 650.672,568	15.423	9	514.680,663 650.672,568	10	514.667,197 650.683,357	17.255

Punct început	X / Y	Punct sfârșit	X / Y	Lungime segment	Punct început	X / Y	Punct sfârșit	X / Y	Lungime segment	Punct început	X / Y	Punct sfârșit	X / Y	Lungime segment
10	514.667,197 650.683,357	11	514.653,399 650.696,477	19.04	11	514.653,399 650.696,477	12	514.648,624 650.702,778	7.906	12	514.648,624 650.702,778	13	514.624,553 650.727,897	34.79
13	514.624,553 650.727,897	14	514.603,983 650.746,76	27.909	14	514.603,983 650.746,76	15	514.599,106 650.735,651	12.132	15	514.599,106 650.735,651	16	514.583,258 650.702,296	36.929
16	514.583,258 650.702,296	17	514.579,442 650.700,363	4.278	17	514.579,442 650.700,363	18	514.586,685 650.693,133	10.234	18	514.586,685 650.693,133	19	514.586,228 650.687,855	5.298
19	514.586,228 650.687,855	20	514.591,026 650.684,621	5.786	20	514.591,026 650.684,621	21	514.616,984 650.674,26	27.949	21	514.616,984 650.674,26	22	514.624,093 650.668,7	9.025
22	514.624,093 650.668,7	23	514.630,503 650.664,785	7.511	23	514.630,503 650.664,785	24	514.639,817 650.659,111	10.906	24	514.639,817 650.659,111	25	514.646,036 650.655,068	7.418
25	514.646,036 650.655,068	26	514.665,609 650.644,213	22.382	26	514.665,609 650.644,213	27	514.664,488 650.637,883	6.428	27	514.664,488 650.637,883	28	514.664,152 650.635,988	1.925
28	514.664,152 650.635,988	29	514.663,486 650.633,541	2.536	29	514.663,486 650.633,541	30	514.660,467 650.627,482	6.769	30	514.660,467 650.627,482	31	514.658,93 650.622,887	4.845
31	514.658,93 650.622,887	32	514.653,886 650.614,359	9.908	32	514.653,886 650.614,359	33	514.651,672 650.610,618	4.347	33	514.651,672 650.610,618	34	514.645,765 650.601,73	10.672
34	514.645,765 650.601,73	35	514.638,226 650.590,713	13.35	35	514.638,226 650.590,713	36	514.616,845 650.559,467	37.861	36	514.616,845 650.559,467	37	514.616,034 650.550,671	8.833
37	514.616,034 650.550,671	38	514.616,131 650.537,144	13.527	38	514.616,131 650.537,144	39	514.616,79 650.524,104	13.057	39	514.616,79 650.524,104	40	514.621,966 650.514,609	10.814
40	514.621,966 650.514,609	41	514.632,011 650.496,546	20.668	41	514.632,011 650.496,546	42	514.645,622 650.511,309	20.08	42	514.645,622 650.511,309	43	514.665,495 650.534,291	30.383
43	514.665,495 650.534,291	44	514.680,765 650.552,113	23.469	44	514.680,765 650.552,113	45	514.683,428 650.555,503	4.311	45	514.683,428 650.555,503	46	514.719,603 650.530,038	44.239
46	514.719,603 650.530,038	47	514.723,954 650.527,189	5.201	47	514.723,954 650.527,189	48	514.729,924 650.522,613	7.522	48	514.729,924 650.522,613	49	514.722,338 650.511,45	13.497
49	514.722,338 650.511,45	50	514.720,802 650.509,213	2.714	50	514.720,802 650.509,213	51	514.701,875 650.483,362	32.039	51	514.701,875 650.483,362	52	514.688,919 650.469,031	19.319
52	514.688,919 650.469,031	53	514.694,33 650.463,69	7.603	53	514.694,33 650.463,69	54	514.708,272 650.457,967	15.071	54	514.708,272 650.457,967	55	514.722,82 650.453,884	15.11
55	514.722,82 650.453,884	56	514.730,95 650.450,415	8.839	56	514.730,95 650.450,415	57	514.737,581 650.449,638	6.676	57	514.737,581 650.449,638	58	514.753,628 650.445,164	16.659
58	514.753,628 650.445,164	1	514.792,545 650.529,387	92.78										

\*\* Lungimile segmentelor sunt determinate în planul de proiecție Stereo 70 și sunt rotunjite la 1 milimetru.

\*\*\* Distanța dintre puncte este formată din segmente cumulate ce sunt mai mici decât valoarea 1 milimetru.



**DATE DESPRE IMOBILUL NR. 2937**

Oficiul de Cadastru și Publicitate Imobiliară SUCEAVA  
Biroul de Cadastru și Publicitate Imobiliară Vatra Dornei

**A. Partea I. Descrierea imobilului**

TEREN Necunoscut

Adresa: Loc. Praleni, Jud. Suceava

Nr. Crt	Nr cadastral Nr. topografic	Suprafața* (mp)	Observații / Referințe
A1		14.699	Sector cadastral:10 Teren neimprejmuit; top 2619/79 (CF 1082 Dorna Candreni), top 2619/79( CF 1083 Dorna Candreni)

**B. Partea II. Proprietari și acte**

Inscrieri privitoare la dreptul de proprietate și alte drepturi reale		Referințe
/		
Act Normativ nr. 7, din 13/03/1996 emis de PARLAMENTUL ROMANIEI;		
B1	Intabulare, drept de PROPRIETATE, dobandit prin Lege, cota actuala 1/1, cota initiala 1/1 1) <b>NEIDENTIFICAT NEIDENTIFICAT</b>	A1
Act Administrativ nr. 8932, din 15/11/2022 emis de PRIMARIA COMUNEI POIANA STAMPEI;		
B2	SE NOTEAZA POSESIA FAPTICA IN FAVOAREA LUI 1) <b>TODASCA IONUT-IRINEL</b>	A1

**C. Partea III. SARCINI .**

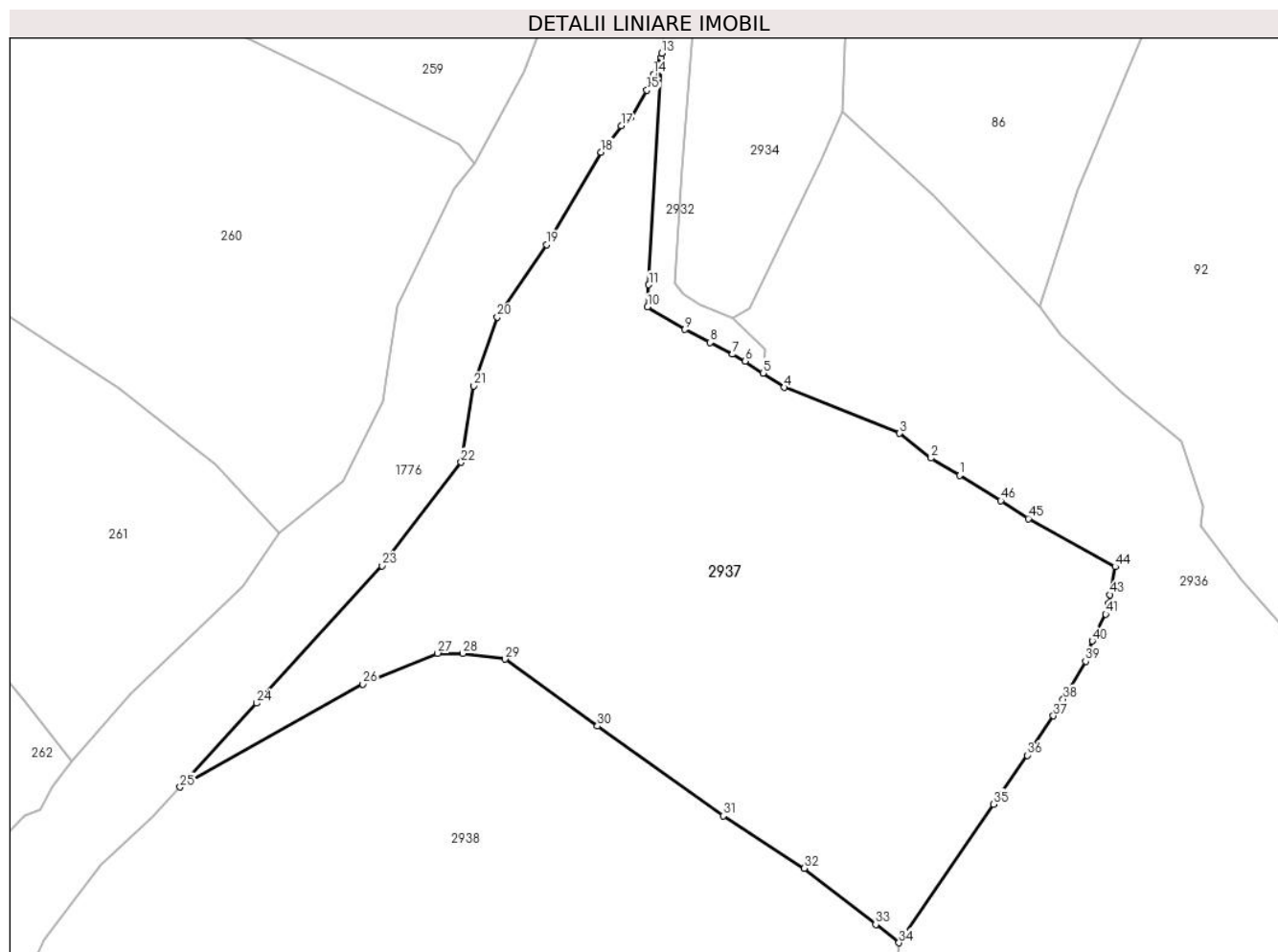
Inscrieri privind dezmembramintele dreptului de proprietate, drepturi reale de garanție și sarcini	Referințe
NU SUNT	

## Anexa Nr. 1 La Partea I

## Teren

Nr cadastral	Suprafața (mp)*	Observații / Referințe
	14.699	top 2619/79 (CF 1082 Dorna Candreni), top 2619/79( CF 1083 Dorna Candreni)

\* Suprafața este determinată în planul de proiecție Stereo 70.



## Date referitoare la teren

Crt	Categorie folosință	Intravilan	Suprafața (mp)	Tarla	Parcelă	Nr. topo	Observații / Referințe
1	pasune	DA	9.504	-	-	-	
2	pasune	NU	5.153	-	-	-	
3	pasune	NU	25	-	-	-	
4	pasune	NU	17	-	-	-	

## Lungime Segmente

1) Valorile lungimilor segmentelor sunt obținute din proiecție în plan.

Punct început	X / Y	Punct sfârșit	X / Y	Lungime segment	Punct început	X / Y	Punct sfârșit	X / Y	Lungime segment	Punct început	X / Y	Punct sfârșit	X / Y	Lungime segment
1	514.630,503 650.664,785	2	514.624,093 650.668,7	7.511	2	514.624,093 650.668,7	3	514.616,984 650.674,26	9.025	3	514.616,984 650.674,26	4	514.591,026 650.684,621	27.949
4	514.591,026 650.684,621	5	514.586,228 650.687,855	5.786	5	514.586,228 650.687,855	6	514.582,157 650.690,511	4.861	6	514.582,157 650.690,511	7	514.579,346 650.692,12	3.239
7	514.579,346 650.692,12	8	514.574,285 650.694,757	5.707	8	514.574,285 650.694,757	9	514.568,607 650.697,674	6.383	9	514.568,607 650.697,674	10	514.560,155 650.702,743	9.856

Punct început	X / Y	Punct sfârșit	X / Y	Lungime segment	Punct început	X / Y	Punct sfârșit	X / Y	Lungime segment	Punct început	X / Y	Punct sfârșit	X / Y	Lungime segment
10	514.560,155 650.702,743	11	514.560,425 650.707,743	5.007	11	514.560,425 650.707,743	12	514.563,188 650.758,953	51.284	12	514.563,188 650.758,953	13	514.563,391 650.759,928	0.996
13	514.563,391 650.759,928	14	514.561,452 650.755,158	5.149	14	514.561,452 650.755,158	15	514.560,037 650.751,579	3.849	15	514.560,037 650.751,579	16	514.556,43 650.745,502	7.067
16	514.556,43 650.745,502	17	514.554,238 650.743,56	2.929	17	514.554,238 650.743,56	18	514.549,698 650.737,613	7.482	18	514.549,698 650.737,613	19	514.537,361 650.716,783	24.209
19	514.537,361 650.716,783	20	514.526,279 650.700,446	19.741	20	514.526,279 650.700,446	21	514.520,989 650.684,983	16.343	21	514.520,989 650.684,983	22	514.518,131 650.667,731	17.487
22	514.518,131 650.667,731	23	514.500,243 650.644,445	29.364	23	514.500,243 650.644,445	24	514.472,032 650.613,47	41.896	24	514.472,032 650.613,47	25	514.454,751 650.594,542	25.63
25	514.454,751 650.594,542	26	514.495,952 650.617,751	47.288	26	514.495,952 650.617,751	27	514.512,816 650.624,7	18.24	27	514.512,816 650.624,7	28	514.518,495 650.624,669	5.679
28	514.518,495 650.624,669	29	514.528,05 650.623,409	9.638	29	514.528,05 650.623,409	30	514.548,88 650.608,276	25.747	30	514.548,88 650.608,276	31	514.577,249 650.588,086	34.82
31	514.577,249 650.588,086	32	514.595,54 650.576,242	21.791	32	514.595,54 650.576,242	33	514.611,611 650.563,587	20.455	33	514.611,611 650.563,587	34	514.616,845 650.559,467	6.661
34	514.616,845 650.559,467	35	514.638,226 650.590,713	37.861	35	514.638,226 650.590,713	36	514.645,765 650.601,73	13.35	36	514.645,765 650.601,73	37	514.651,672 650.610,618	10.672
37	514.651,672 650.610,618	38	514.653,886 650.614,359	4.347	38	514.653,886 650.614,359	39	514.658,93 650.622,887	9.908	39	514.658,93 650.622,887	40	514.660,467 650.627,482	4.845
40	514.660,467 650.627,482	41	514.663,486 650.633,541	6.769	41	514.663,486 650.633,541	42	514.664,152 650.635,988	2.536	42	514.664,152 650.635,988	43	514.664,488 650.637,883	1.925
43	514.664,488 650.637,883	44	514.665,609 650.644,213	6.428	44	514.665,609 650.644,213	45	514.646,036 650.655,068	22.382	45	514.646,036 650.655,068	46	514.639,817 650.659,111	7.418
46	514.639,817 650.659,111	1	514.630,503 650.664,785	10.906										

\*\* Lungimile segmentelor sunt determinate în planul de proiecție Stereo 70 și sunt rotunjite la 1 milimetru.

\*\*\* Distanța dintre puncte este formată din segmente cumulate ce sunt mai mici decât valoarea 1 milimetru.





**DATE DESPRE IMOBILUL NR. 2938**

Oficiul de Cadastru și Publicitate Imobiliară SUCEAVA  
 Biroul de Cadastru și Publicitate Imobiliară Vatra Dornei

**A. Partea I. Descrierea imobilului**

TEREN Necunoscut

Adresa: Loc. Praleni, Jud. Suceava

Nr. Crt	Nr cadastral Nr. topografic	Suprafața* (mp)	Observații / Referințe
A1		Din acte: 68.612 Masurata: 28.044	Sector cadastral:10 Teren imprejmuit; Diferenta de suprafata se regaseste la ID 2936, ID 2934

**B. Partea II. Proprietari și acte**

Inscrieri privitoare la dreptul de proprietate și alte drepturi reale		Referințe
/		
Hotarare Judecatoreasca nr. 1746, din 11/09/1990 emis de Judecatoria Cimpulung Moldovenesc;		
B1	Intabulare, drept de PROPRIETATE, dobandit prin Hotarare Judecatoreasca, cota actuala 1/1, cota initiala 1/1 1) CARPEA VASILE	A1

**C. Partea III. SARCINI .**

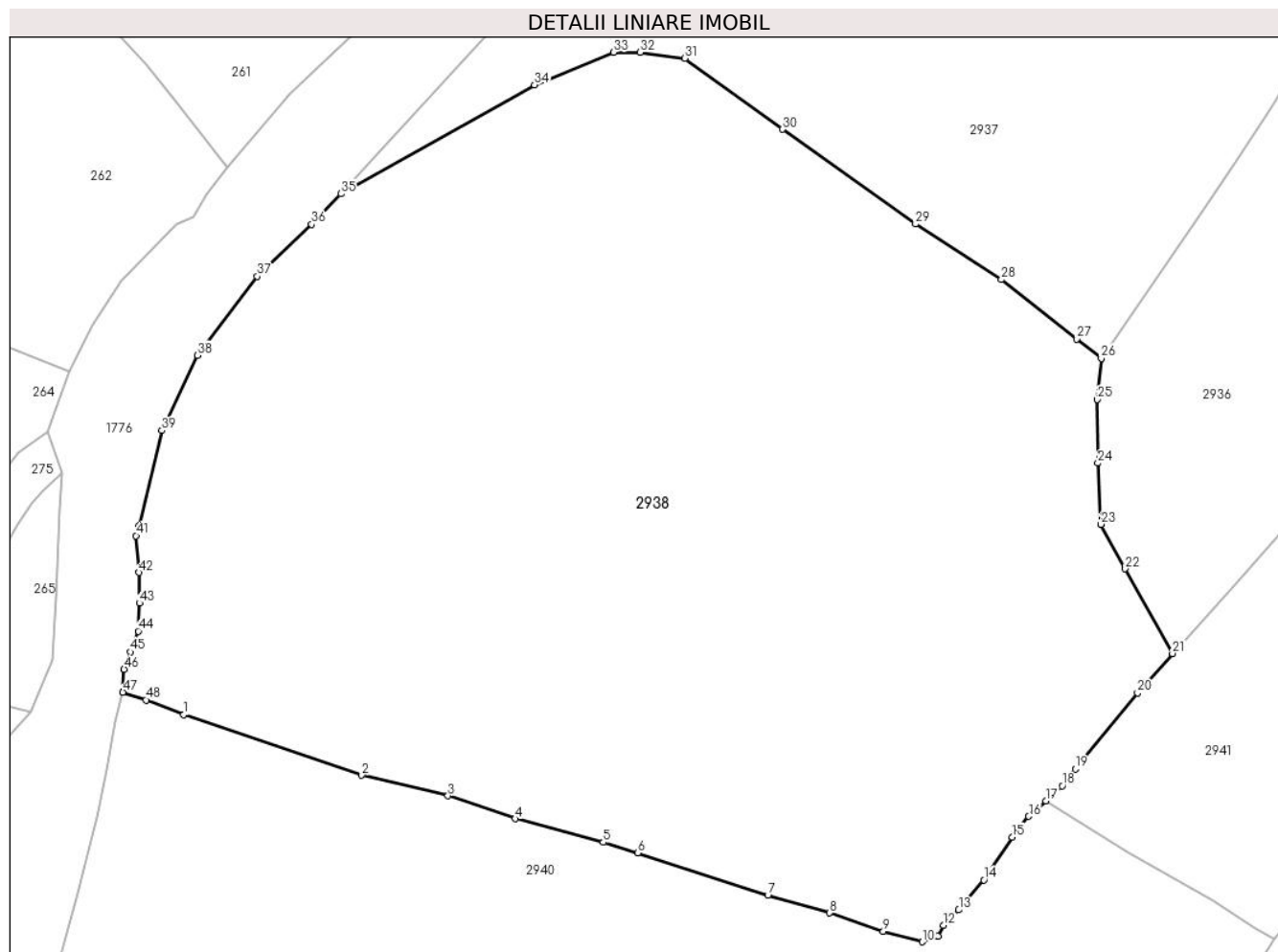
Inscrieri privind dezmembramintele dreptului de proprietate, drepturi reale de garanție și sarcini	Referințe
NU SUNT	

## Anexa Nr. 1 La Partea I

## Teren

Nr cadastral	Suprafața (mp)*	Observații / Referințe
	Din acte: 68.612 Masurata: 28.044	Diferenta de suprafata se regaseste la ID 2936, ID 2934

\* Suprafața este determinată în planul de proiecție Stereo 70.



## Date referitoare la teren

Crt	Categorie folosință	Intravilan	Suprafața (mp)	Tarla	Parcelă	Nr. topo	Observații / Referințe
1	pasune	NU	14.804	-	-	-	
2	pasune	NU	6.348	-	-	-	
3	pasune	NU	6.822	-	-	-	
4	pasune	DA	70	-	-	-	

## Lungime Segmente

1) Valorile lungimilor segmentelor sunt obținute din proiecție în plan.

Punct început	X / Y	Punct sfârșit	X / Y	Lungime segment
1	514.421,119 650.483,516	2	514.459,125 650.470,586	40.145
2	514.459,125 650.470,586	3	514.477,507 650.466,221	18.893
3	514.477,507 650.466,221	4	514.491,822 650.461,343	15.123
4	514.491,822 650.461,343	5	514.510,617 650.456,321	19.454
5	514.510,617 650.456,321	6	514.518,014 650.454,079	7.729
6	514.518,014 650.454,079	7	514.545,744 650.445,055	29.161
7	514.545,744 650.445,055	8	514.558,924 650.441,282	13.709
8	514.558,924 650.441,282	9	514.570,355 650.437,364	12.084
9	514.570,355 650.437,364	10	514.578,713 650.435,107	8.657

Punct început	X / Y	Punct sfârșit	X / Y	Lungime segment	Punct început	X / Y	Punct sfârșit	X / Y	Lungime segment	Punct început	X / Y	Punct sfârșit	X / Y	Lungime segment
10	514.578,713 650.435,107	11	514.582,053 650.436,227	3.523	11	514.582,053 650.436,227	12	514.583,152 650.438,605	2.62	12	514.583,152 650.438,605	13	514.586,455 650.441,908	4.671
13	514.586,455 650.441,908	14	514.591,818 650.448,265	8.317	14	514.591,818 650.448,265	15	514.597,892 650.457,404	10.973	15	514.597,892 650.457,404	16	514.601,372 650.461,862	5.655
16	514.601,372 650.461,862	17	514.605,037 650.465,159	4.93	17	514.605,037 650.465,159	18	514.608,515 650.468,383	4.742	18	514.608,515 650.468,383	19	514.611,305 650.471,948	4.527
19	514.611,305 650.471,948	20	514.624,603 650.488,143	20.955	20	514.624,603 650.488,143	21	514.632,011 650.496,546	11.202	21	514.632,011 650.496,546	22	514.621,966 650.514,609	20.668
22	514.621,966 650.514,609	23	514.616,79 650.524,104	10.814	23	514.616,79 650.524,104	24	514.616,131 650.537,144	13.057	24	514.616,131 650.537,144	25	514.616,034 650.550,671	13.527
25	514.616,034 650.550,671	26	514.616,845 650.559,467	8.833	26	514.616,845 650.559,467	27	514.611,611 650.563,587	6.661	27	514.611,611 650.563,587	28	514.595,54 650.576,242	20.455
28	514.595,54 650.576,242	29	514.577,249 650.588,086	21.791	29	514.577,249 650.588,086	30	514.548,88 650.608,276	34.82	30	514.548,88 650.608,276	31	514.528,05 650.623,409	25.747
31	514.528,05 650.623,409	32	514.518,495 650.624,669	9.638	32	514.518,495 650.624,669	33	514.512,816 650.624,7	5.679	33	514.512,816 650.624,7	34	514.495,952 650.617,751	18.24
34	514.495,952 650.617,751	35	514.454,751 650.594,542	47.288	35	514.454,751 650.594,542	36	514.448,443 650.587,988	9.096	36	514.448,443 650.587,988	37	514.436,814 650.576,953	16.031
37	514.436,814 650.576,953	38	514.424,051 650.560,111	21.132	38	514.424,051 650.560,111	39	514.416,521 650.544,069	17.721	39	514.416,521 650.544,069	40	514.411,601 650.523,775	20.882
40	514.411,601 650.523,775	41	514.410,987 650.521,655	2.207	41	514.410,987 650.521,655	42	514.411,634 650.513,833	7.849	42	514.411,634 650.513,833	43	514.411,687 650.507,299	6.534
43	514.411,687 650.507,299	44	514.411,456 650.501,314	5.989	44	514.411,456 650.501,314	45	514.409,743 650.496,894	4.74	45	514.409,743 650.496,894	46	514.408,439 650.493,176	3.94
46	514.408,439 650.493,176	47	514.408,189 650.488,32	4.862	47	514.408,189 650.488,32	48	514.413,091 650.486,664	5.174	48	514.413,091 650.486,664	1	514.421,119 650.483,516	8.623

\*\* Lungimile segmentelor sunt determinate în planul de proiecție Stereo 70 și sunt rotunjite la 1 milimetru.

\*\*\* Distanța dintre puncte este formată din segmente cumulate ce sunt mai mici decât valoarea 1 milimetru.



**DATE DESPRE IMOBILUL NR. 2939**

Oficiul de Cadastru și Publicitate Imobiliară SUCEAVA  
Biroul de Cadastru și Publicitate Imobiliară Vatra Dornei

**A. Partea I. Descrierea imobilului**

TEREN Necunoscut

**Adresa:** Loc. Poiana Stampei, Jud. Suceava, Intravilan+Extravilan UAT Poiana Stampei, Linia CF 516 Dornisoara- Floreni, Km 122+203- Km 122+286

Nr. Crt	Nr cadastral Nr. topografic	Suprafața* (mp)	Observații / Referințe
A1	32662	Din acte: 10.590.053 Masurata: 750	Sector cadastral:0 Teren neimprejmuat;

**Construcții**

Crt	Nr cadastral Nr. topografic	Adresa	Observații / Referințe
A1.1	32662-C1	Loc. Poiana Stampei, Jud. Suceava, Intravilan+Extravilan UAT Poiana Stampei, Linia CF 516 Dornisoara- Floreni, Km 122+203- Km 122+286	Nr. niveluri:1; S. construita la sol:398 mp; S. construita desfasurata:398 mp; Terasament cale ferata; Linie simpla, neelectrificata, cu ecartament normal, din anul 1915; Nr. de inventar 11060445 ;Supraf. constr. desfasurata= 398 mp
A1.2	32662-C2	Loc. Poiana Stampei, Jud. Suceava, Intravilan+Extravilan UAT Poiana Stampei, Linia CF 516 Dornisoara- Floreni, Km 122+203- Km 122+286	Nr. niveluri:1; S. construita la sol:20 mp; S. construita desfasurata:20 mp; POD GZCJN (culee)- din anul 1954; Nr. de inventar 11060847 ( Km 122+183), Supraf. constr. desfasurata=20 mp

**B. Partea II. Proprietari și acte**

Inscrieri privitoare la dreptul de proprietate și alte drepturi reale	Referințe	
<b>11106 / 02/08/2017</b>		
Act Administrativ nr. HG 1705, din 29/11/2006 emis de GUVERNUL ROMANIEI (inventarul bunurilor care alcătuiesc domeniul public al statului - anexa 16 ; act administrativ nr 5.4/1007 din 04.07.2017, emis de Sucursala Regională de Căi Ferate Iași);		
B1	Intabulare, drept de PROPRIETATE, dobandit prin Lege, cota actuala 1/1, cota initiala 1/1 1) <b>STATUL ROMÂN</b> , CIF:99999999999999, - DOMENIUL PUBLIC	A1, A1.1, A1.2
B2	Intabulare, drept de ADMINISTRARE, dobandit prin Lege, cota actuala 1/1, cota initiala 1/1 1) <b>MINISTERUL TRANSPORTURILOR</b> , CIF:013633330	A1, A1.1, A1.2
Act Administrativ nr. MM/224, din 24/01/2002 emis de MINISTERUL TRANSPORTURILOR (act administrativ nr 5.4/1007 din 04.07.2017, emis de Sucursala Regională de Căi Ferate Iași;act administrativ nr OIS/32274 din 23.07.2012, emis de MINISTERUL TRANSPORTURILOR);		
B3	Intabulare, drept de CONCESIUNE, dobandit prin Conventie, cota actuala 1/1, cota initiala 1/1 1) <b>COMPANIA NATIONALA DE CAI FERATE CFR SA</b> , CIF:11054529	A1, A1.1, A1.2

**C. Partea III. SARCINI .**

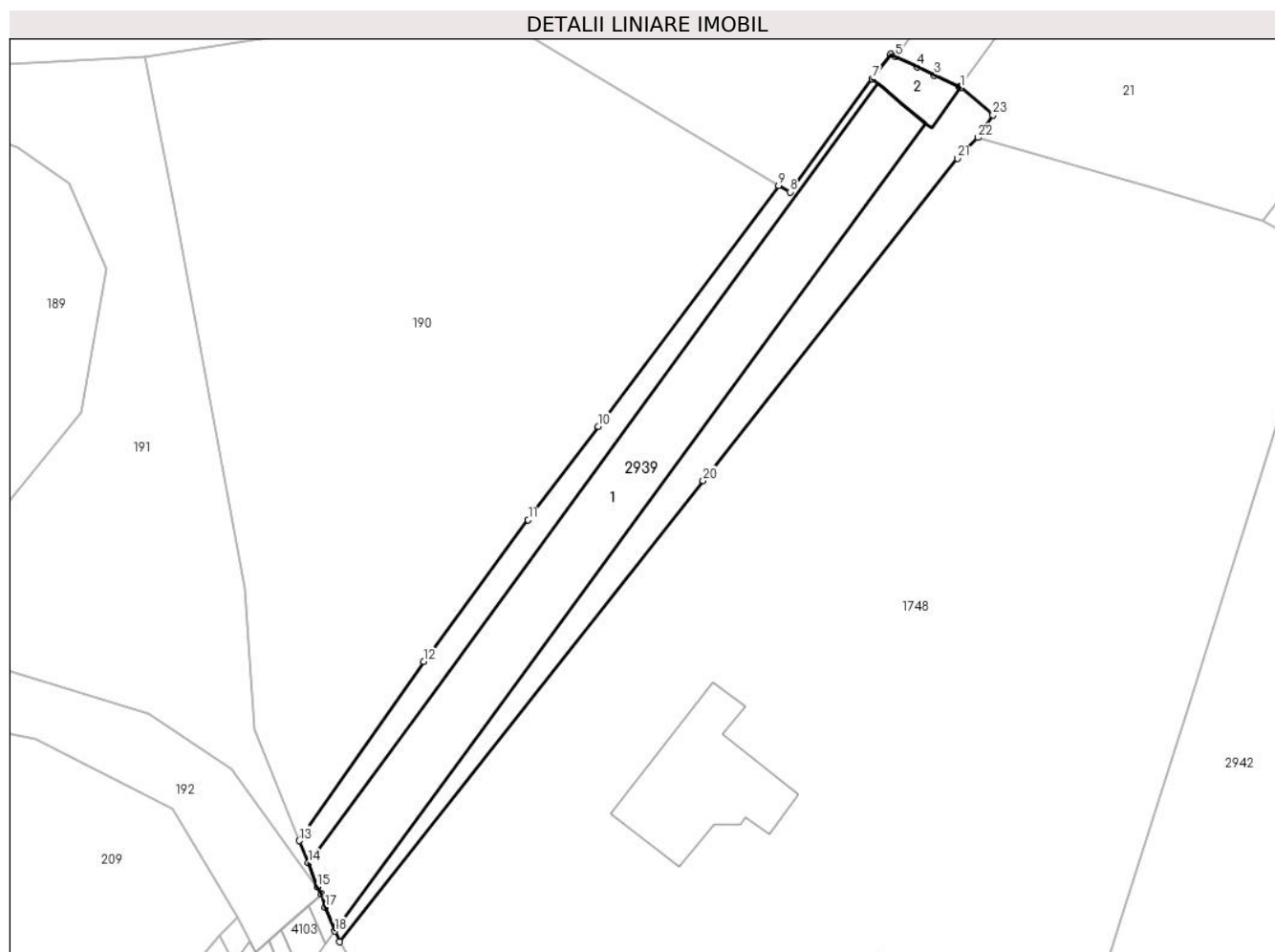
Inscrieri privind dezmembramintele dreptului de proprietate, drepturi reale de garanție și sarcini	Referințe
NU SUNT	

## Anexa Nr. 1 La Partea I

## Teren

Nr cadastral	Suprafața (mp)*	Observații / Referințe
32662	Din acte: 10.590.053 Masurata: 750	

\* Suprafața este determinată în planul de proiecție Stereo 70.



## Date referitoare la teren

Crt	Categorie folosință	Intravilan	Suprafața (mp)	Tarla	Parcelă	Nr. topo	Observații / Referințe
1	cai ferate	DA	384	-	-	-	Intravilan+Extravilan UAT Poiana Stampei, Linia CF 516 Dornisoara-Floreni, Km 122+203- Km 122+286
2	cai ferate	NU	366	-	-	-	Intravilan+Extravilan UAT Poiana Stampei, Linia CF 516 Dornisoara-Floreni, Km 122+203- Km 122+286

## Date referitoare la construcții

Crt	Număr	Destinație construcție	Supraf. (mp)	Situație juridică	Observații / Referințe
A1.1	32662-C1	construcții industriale și edilitare	398	Cu acte	Nr. niveluri:1; S. construită la sol:398 mp; S. construită desfășurată:398 mp; Terasament cale ferată; Linie simplă, neelectrificată, cu ecartament normal, din anul 1915; Nr. de inventar 11060445 ;Supraf. constr. desfășurată= 398 mp
A1.2	32662-C2	construcții industriale și edilitare	20	Cu acte	Nr. niveluri:1; S. construită la sol:20 mp; S. construită desfășurată:20 mp; POD GZCJN (culee)- din anul 1954; Nr. de inventar 11060847 ( Km 122+183), Supraf. constr. desfășurată=20 mp

## Lungime Segmente

1) Valorile lungimilor segmentelor sunt obținute din proiecție în plan.

Punct început	X / Y	Punct sfârșit	X / Y	Lungime segment (** (m)
1	514.370,673 651.093,142	2	514.370,573 651.093,19	0.111
3	514.368,542 651.094,162	4	514.367,166 651.094,821	1.526
5	514.365,419 651.095,657	6	514.365,009 651.095,853	0.454
7	514.363,524 651.093,842	8	514.356,857 651.084,7	11.315
9	514.355,933 651.085,233	10	514.341,324 651.065,744	24.357
11	514.335,659 651.058,187	12	514.327,208 651.046,713	14.25
13	514.317,12 651.032,223	14	514.317,83 651.030,41	1.947
15	514.318,585 651.028,482	16	514.318,946 651.027,915	0.672
17	514.319,233 651.026,829	18	514.319,988 651.024,901	2.071
19	514.320,395 651.024,036	20	514.349,836 651.061,345	47.526
21	514.370,424 651.087,435	22	514.372,084 651.089,101	2.352
23	514.373,303 651.090,945	1	514.370,673 651.093,142	3.427

Punct început	X / Y	Punct sfârșit	X / Y	Lungime segment (** (m)
2	514.370,573 651.093,19	3	514.368,542 651.094,162	2.252
4	514.367,166 651.094,821	5	514.365,419 651.095,657	1.937
6	514.365,009 651.095,853	7	514.363,524 651.093,842	2.5
8	514.356,857 651.084,7	9	514.355,933 651.085,233	1.067
10	514.341,324 651.065,744	11	514.335,659 651.058,187	9.445
12	514.327,208 651.046,713	13	514.317,12 651.032,223	17.656
14	514.317,83 651.030,41	15	514.318,585 651.028,482	2.071
16	514.318,946 651.027,915	17	514.319,233 651.026,829	1.123
18	514.319,988 651.024,901	19	514.320,395 651.024,036	0.956
20	514.349,836 651.061,345	21	514.370,424 651.087,435	33.235
22	514.372,084 651.089,101	23	514.373,303 651.090,945	2.21

\*\* Lungimile segmentelor sunt determinate în planul de proiecție Stereo 70 și sunt rotunjite la 1 milimetru.

\*\*\* Distanța dintre puncte este formată din segmente cumulate ce sunt mai mici decât valoarea 1 milimetru.





**DATE DESPRE IMOBILUL NR. 2940**

Oficiul de Cadastru și Publicitate Imobiliară SUCEAVA  
Biroul de Cadastru și Publicitate Imobiliară Vatra Dornei

**A. Partea I. Descrierea imobilului**

TEREN Extravilan

Adresa: Jud. Suceava

Nr. Crt	Nr cadastral Nr. topografic	Suprafața* (mp)	Observații / Referințe
A1	32264	26.699	Sector cadastral:10 Teren neimprejmit;

**B. Partea II. Proprietari și acte**

Inscrieri privitoare la dreptul de proprietate și alte drepturi reale		Referințe
<b>2896 / 10/03/2016</b>		
Act Notarial nr. 517, din 09/03/2016 emis de Rotaru RAUL- GABRIEL;		
B1	Se infiinteaza cartea funciara 32264 a imobilului cu numarul cadastral 32264/Poiana Stampei, rezultat din dezmembrarea imobilului cu numarul cadastral 30681 inscris in cartea funciara 2991 a com. cad. Dorna Candrenilor (identificator electronic 30681);	A1
<b>5132 / 27/04/2016</b>		
Act Notarial nr. 799, din 26/04/2016 emis de Rotaru Dorina;		
B3	Intabulare, drept de PROPRIETATE, dobandit prin Conventie, cota actuala 1/1, cota initiala 1/1 1) S.C. CALCARUL S.A., CIF:7220224	A1

**C. Partea III. SARCINI .**

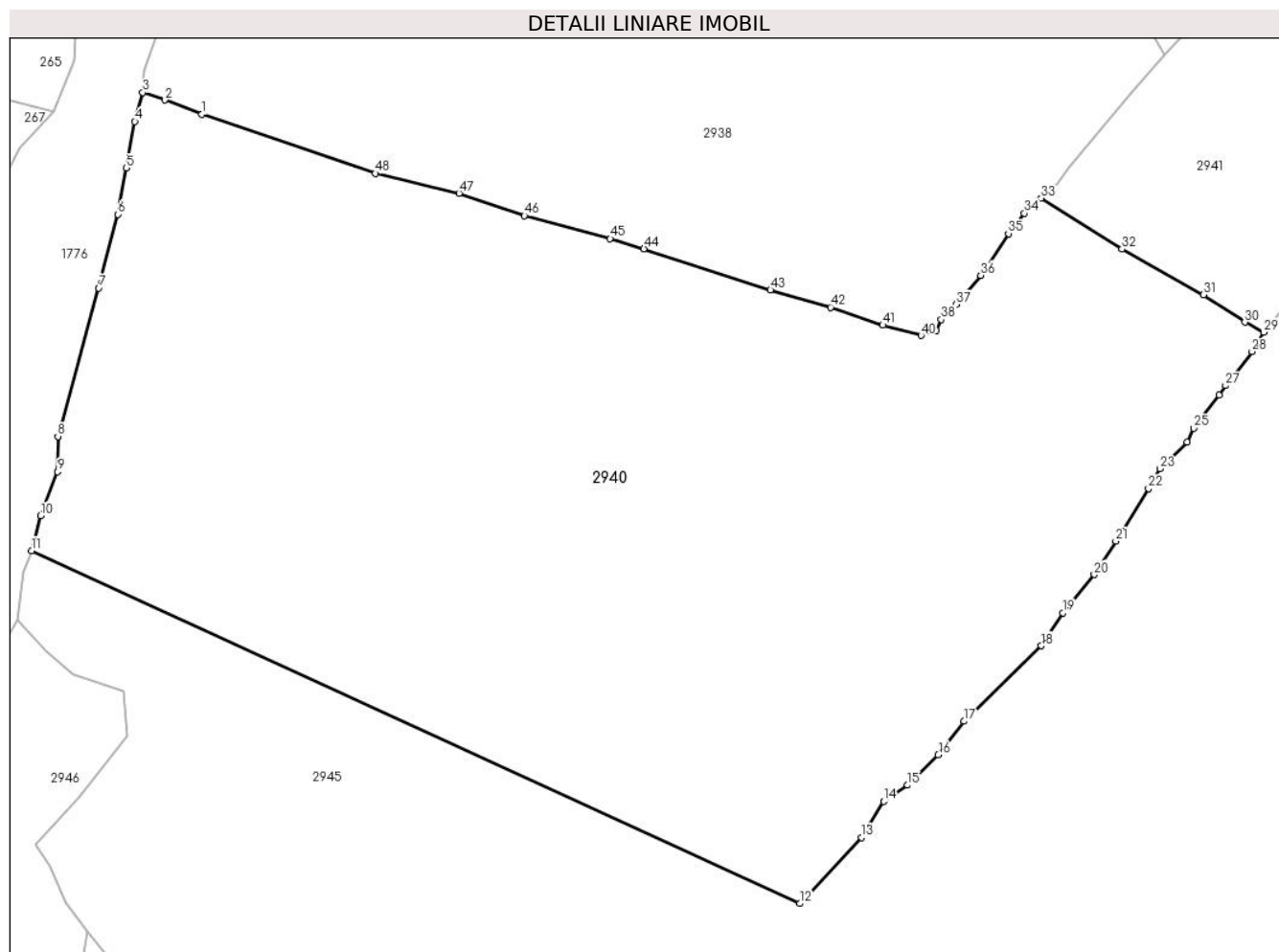
Inscrieri privind dezmembramintele dreptului de proprietate, drepturi reale de garanție și sarcini	Referințe
NU SUNT	

## Anexa Nr. 1 La Partea I

## Teren

Nr cadastral	Suprafața (mp)*	Observații / Referințe
32264	26.699	

\* Suprafața este determinată în planul de proiecție Stereo 70.



## Date referitoare la teren

Crt	Categorie folosință	Intravilan	Suprafața (mp)	Tarla	Parcelă	Nr. topo	Observații / Referințe
1	faneata	NU	26.699	-	-	-	

## Lungime Segmente

1) Valorile lungimilor segmentelor sunt obținute din proiecție în plan.

Punct început	X / Y	Punct sfârșit	X / Y	Lungime segment
1	514.421,119 650.483,516	2	514.413,091 650.486,664	8.623
4	514.406,484 650.481,924	5	514.404,63 650.471,769	10.323
7	514.398,564 650.445,466	8	514.389,592 650.412,985	33.697
10	514.385,842 650.395,652	11	514.383,826 650.387,992	7.921
13	514.565,714 650.325,188	14	514.570,564 650.333,065	9.25
16	514.582,527 650.343,271	17	514.588,195 650.350,636	9.294

Punct început	X / Y	Punct sfârșit	X / Y	Lungime segment
2	514.413,091 650.486,664	3	514.408,189 650.488,32	5.174
5	514.404,63 650.471,769	6	514.402,723 650.461,624	10.323
8	514.389,592 650.412,985	9	514.389,524 650.405,274	7.711
11	514.383,826 650.387,992	12	514.552,136 650.310,701	185.208
14	514.570,564 650.333,065	15	514.575,78 650.336,618	6.311
17	514.588,195 650.350,636	18	514.605,127 650.367,133	23.64

Punct început	X / Y	Punct sfârșit	X / Y	Lungime segment
3	514.408,189 650.488,32	4	514.406,484 650.481,924	6.619
6	514.402,723 650.461,624	7	514.398,564 650.445,466	16.685
9	514.389,524 650.405,274	10	514.385,842 650.395,652	10.302
12	514.552,136 650.310,701	13	514.565,714 650.325,188	19.855
15	514.575,78 650.336,618	16	514.582,527 650.343,271	9.475
18	514.605,127 650.367,133	19	514.609,767 650.374,38	8.605

Punct început	X / Y	Punct sfârșit	X / Y	Lungime segment	Punct început	X / Y	Punct sfârșit	X / Y	Lungime segment	Punct început	X / Y	Punct sfârșit	X / Y	Lungime segment
19	514.609,767 650.374,38	20	514.616,699 650.382,742	10.862	20	514.616,699 650.382,742	21	514.621,43 650.390,082	8.733	21	514.621,43 650.390,082	22	514.628,569 650.401,552	13.51
22	514.628,569 650.401,552	23	514.631,133 650.405,904	5.051	23	514.631,133 650.405,904	24	514.637,084 650.411,701	8.308	24	514.637,084 650.411,701	25	514.638,457 650.414,772	3.364
25	514.638,457 650.414,772	26	514.644,035 650.422,041	9.163	26	514.644,035 650.422,041	27	514.645,482 650.424,114	2.528	27	514.645,482 650.424,114	28	514.651,294 650.431,557	9.443
28	514.651,294 650.431,557	29	514.653,832 650.435,808	4.951	29	514.653,832 650.435,808	30	514.649,683 650.437,987	4.686	30	514.649,683 650.437,987	31	514.640,662 650.444,003	10.843
31	514.640,662 650.444,003	32	514.622,763 650.454,015	20.509	32	514.622,763 650.454,015	33	514.605,037 650.465,159	20.938	33	514.605,037 650.465,159	34	514.601,372 650.461,862	4.93
34	514.601,372 650.461,862	35	514.597,892 650.457,404	5.655	35	514.597,892 650.457,404	36	514.591,818 650.448,265	10.973	36	514.591,818 650.448,265	37	514.586,455 650.441,908	8.317
37	514.586,455 650.441,908	38	514.583,152 650.438,605	4.671	38	514.583,152 650.438,605	39	514.582,053 650.436,227	2.62	39	514.582,053 650.436,227	40	514.578,713 650.435,107	3.523
40	514.578,713 650.435,107	41	514.570,355 650.437,364	8.657	41	514.570,355 650.437,364	42	514.558,924 650.441,282	12.084	42	514.558,924 650.441,282	43	514.545,744 650.445,055	13.709
43	514.545,744 650.445,055	44	514.518,014 650.454,079	29.161	44	514.518,014 650.454,079	45	514.510,617 650.456,321	7.729	45	514.510,617 650.456,321	46	514.491,822 650.461,343	19.454
46	514.491,822 650.461,343	47	514.477,507 650.466,221	15.123	47	514.477,507 650.466,221	48	514.459,125 650.470,586	18.893	48	514.459,125 650.470,586	1	514.421,119 650.483,516	40.145

\*\* Lungimile segmentelor sunt determinate în planul de proiecție Stereo 70 și sunt rotunjite la 1 milimetru.

\*\*\* Distanța dintre puncte este formată din segmente cumulate ce sunt mai mici decât valoarea 1 milimetru.



**DATE DESPRE IMOBILUL NR. 2941**

Oficiul de Cadastru și Publicitate Imobiliară SUCEAVA  
Biroul de Cadastru și Publicitate Imobiliară Vatra Dornei

**A. Partea I. Descrierea imobilului**

TEREN Extravilan

Adresa: Jud. Suceava

Nr. Crt	Nr cadastral Nr. topografic	Suprafața* (mp)	Observații / Referințe
A1	32265	6.828	Sector cadastral:10 Teren neimprejmuit;

**B. Partea II. Proprietari și acte**

Inscrieri privitoare la dreptul de proprietate și alte drepturi reale		Referințe
<b>2896 / 10/03/2016</b>		
Act Notarial nr. 517, din 09/03/2016 emis de Rotaru RAUL- GABRIEL;		
B1	Se infiinteaza cartea funciara 32265 a imobilului cu numarul cadastral 32265/Poiana Stampei, rezultat din dezmembrarea imobilului cu numarul cadastral 30681 inscris in cartea funciara 2991 a com. cad. Dorna Candrenilor (identificator electronic 30681);	A1
<b>10559 / 27/06/2023</b>		
Act Notarial nr. 867 contract de vanzare, din 27/06/2023 emis de Paziuc Camelia;		
B4	Intabulare, drept de PROPRIETATE, dobandit prin Conventie, cota actuala 1/1, cota initiala 1/1 1) CARPEA FLOAREA 2) CARPEA VASILE, in devalmasie	A1

**C. Partea III. SARCINI .**

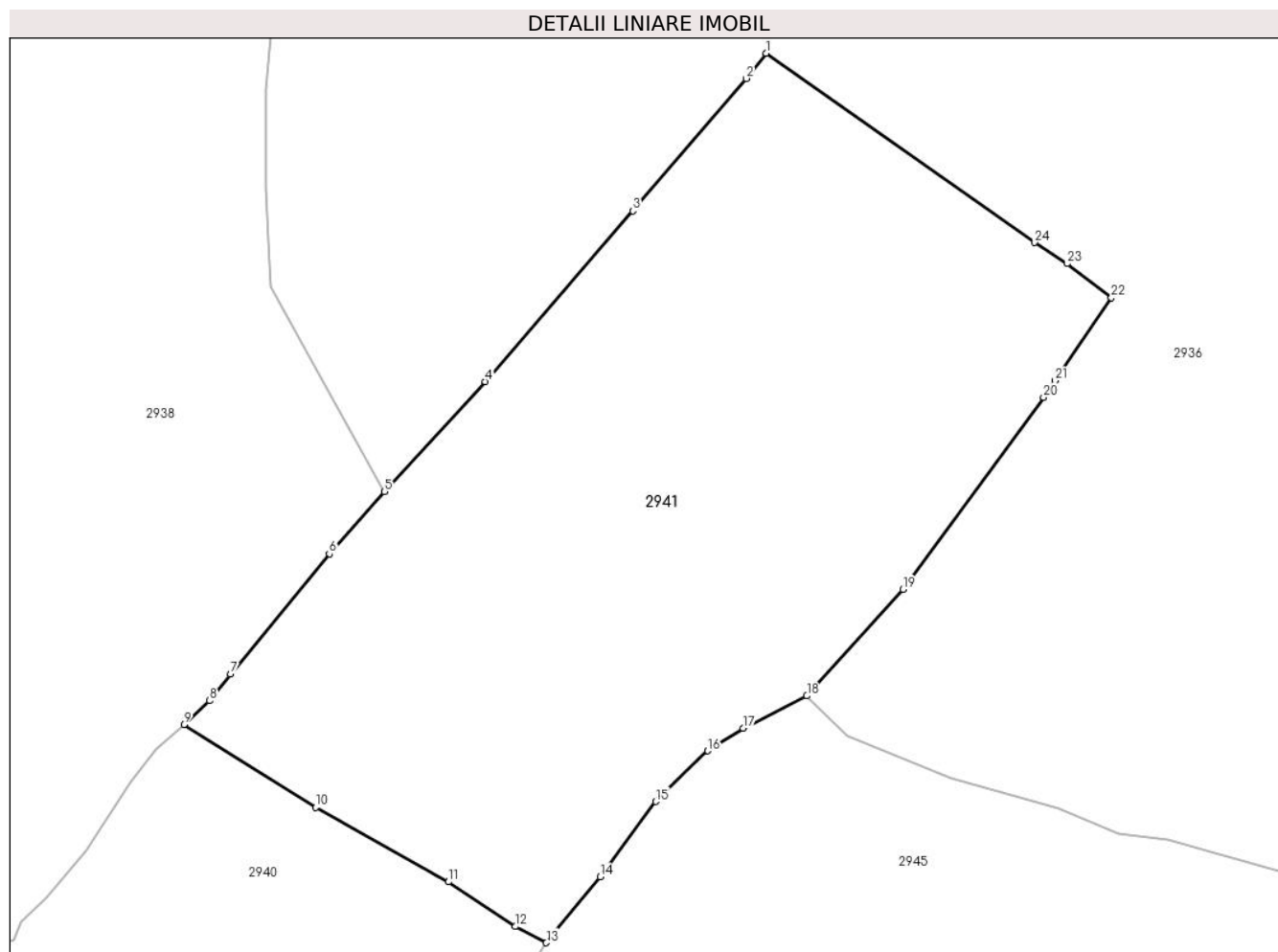
Inscrieri privind dezmembramintele dreptului de proprietate, drepturi reale de garanție și sarcini	Referințe
NU SUNT	

## Anexa Nr. 1 La Partea I

## Teren

Nr cadastral	Suprafața (mp)*	Observații / Referințe
32265	6.828	

\* Suprafața este determinată în planul de proiecție Stereo 70.



## Date referitoare la teren

Crt	Categorie folosință	Intra vilan	Suprafața (mp)	Tarla	Parcelă	Nr. topo	Observații / Referințe
1	faneata	NU	6.828	-	-	-	Imprejmuit partial cu gard din lemn.

## Lungime Segmente

1) Valorile lungimilor segmentelor sunt obținute din proiecție în plan.

Punct început	X / Y	Punct sfârșit	X / Y	Lungime segment (** (m)
1	514.683,428 650.555,503	2	514.680,765 650.552,113	4.311
3	514.665,495 650.534,291	4	514.645,622 650.511,309	30.383
5	514.632,011 650.496,546	6	514.624,603 650.488,143	11.202
7	514.611,305 650.471,948	8	514.608,515 650.468,383	4.527
9	514.605,037 650.465,159	10	514.622,763 650.454,015	20.938

Punct început	X / Y	Punct sfârșit	X / Y	Lungime segment (** (m)
2	514.680,765 650.552,113	3	514.665,495 650.534,291	23.469
4	514.645,622 650.511,309	5	514.632,011 650.496,546	20.08
6	514.624,603 650.488,143	7	514.611,305 650.471,948	20.955
8	514.608,515 650.468,383	9	514.605,037 650.465,159	4.742
10	514.622,763 650.454,015	11	514.640,662 650.444,003	20.509

Punct început	X / Y	Punct sfârşit	X / Y	Lungime segment (** (m)
11	514.640,662 650.444,003	12	514.649,683 650.437,987	10.843
13	514.653,832 650.435,808	14	514.661,085 650.444,665	11.448
15	514.668,586 650.454,814	16	514.675,577 650.461,642	9.772
17	514.680,344 650.464,675	18	514.688,919 650.469,031	9.618
19	514.701,875 650.483,362	20	514.720,802 650.509,213	32.039
21	514.722,338 650.511,45	22	514.729,924 650.522,613	13.497
23	514.723,954 650.527,189	24	514.719,603 650.530,038	5.201

Punct început	X / Y	Punct sfârşit	X / Y	Lungime segment (** (m)
12	514.649,683 650.437,987	13	514.653,832 650.435,808	4.686
14	514.661,085 650.444,665	15	514.668,586 650.454,814	12.62
16	514.675,577 650.461,642	17	514.680,344 650.464,675	5.65
18	514.688,919 650.469,031	19	514.701,875 650.483,362	19.319
20	514.720,802 650.509,213	21	514.722,338 650.511,45	2.714
22	514.729,924 650.522,613	23	514.723,954 650.527,189	7.522
24	514.719,603 650.530,038	1	514.683,428 650.555,503	44.239

\*\* Lungimile segmentelor sunt determinate în planul de proiecție Stereo 70 și sunt rotunjite la 1 milimetru.

\*\*\* Distanța dintre puncte este formată din segmente cumulate ce sunt mai mici decât valoarea 1 milimetru.





**DATE DESPRE IMOBILUL NR. 2942**

Oficiul de Cadastru și Publicitate Imobiliară SUCEAVA  
Biroul de Cadastru și Publicitate Imobiliară Vatra Dornei

**A. Partea I. Descrierea imobilului**

TEREN Necunoscut

Adresa: Loc. Poiana Stampei, Jud. Suceava

Nr. Crt	Nr cadastral Nr. topografic	Suprafața* (mp)	Observații / Referințe
A1	34659	14.285	Sector cadastral:0 Teren neimprejmuit; DN 17 - KM 130+915 - 131+683

**Construcții**

Crt	Nr cadastral Nr. topografic	Adresa	Observații / Referințe
A1.1	34659-C1	Loc. Poiana Stampei, Jud. Suceava	Nr. niveluri:1; S. construita la sol:28 mp; S. construita desfasurata:28 mp; PODET

**B. Partea II. Proprietari și acte**

Inscrieri privitoare la dreptul de proprietate și alte drepturi reale		Referințe
<b>1196 / 25/01/2024</b>		
Act Normativ nr. HG 1705, din 29/11/2006 emis de GUVERNUL ROMANIEI (act administrativ nr Adeverinta 2/19144 din 19.10.2023, emis de C.N.A.I.R S.A prin D.R.D.P IASI;ordonanta nr OG_43 din 28.08.1997, emis de GUVERNUL ROMANIEI);		
B1	Intabulare, drept de PROPRIETATE, dobandit prin Lege, cota actuala 1/1, cota initiala 1/1 1) <b>STATUL ROMÂN</b> , CIF:99999999999999, - DOMENIUL PUBLIC	A1
B2	Intabulare, drept de ADMINISTRARE, dobandit prin Lege 1) <b>MINISTERUL TRANSPORTURILOR</b> , CIF:99999999999999	A1
Act Administrativ nr. Contract concediune 36814, din 21/09/2018 emis de Ministerul Transporturilor (act administrativ nr Act aditional 6 din 08.12.2022, emis de Ministerul Transporturilor si Infrastructurii);		
B3	Intabulare, drept de CONCESIUNE pe o perioada de 49 ani, dobandit prin Lege, cota actuala 1/1, cota initiala 1/1 1) <b>COMPANIA NATIONALA DE ADMINISTRARE A INFRASTRUCTURII RUTIERE SA</b> , CIF:16054368	A1
/		
Act Administrativ nr. 2981, din 31/03/2023 emis de PRIMARIA COMUNEI POIANA STAMPEI;		
B4	Intabulare, drept de PROPRIETATE, dobandit prin Lege, cota actuala 1/1, cota initiala 1/1 1) <b>COMPANIA NATIONALA DE ADMINISTRARE A INFRASTRUCTURII RUTIERE SA</b> , CIF:16054368	A1.1

**C. Partea III. SARCINI .**

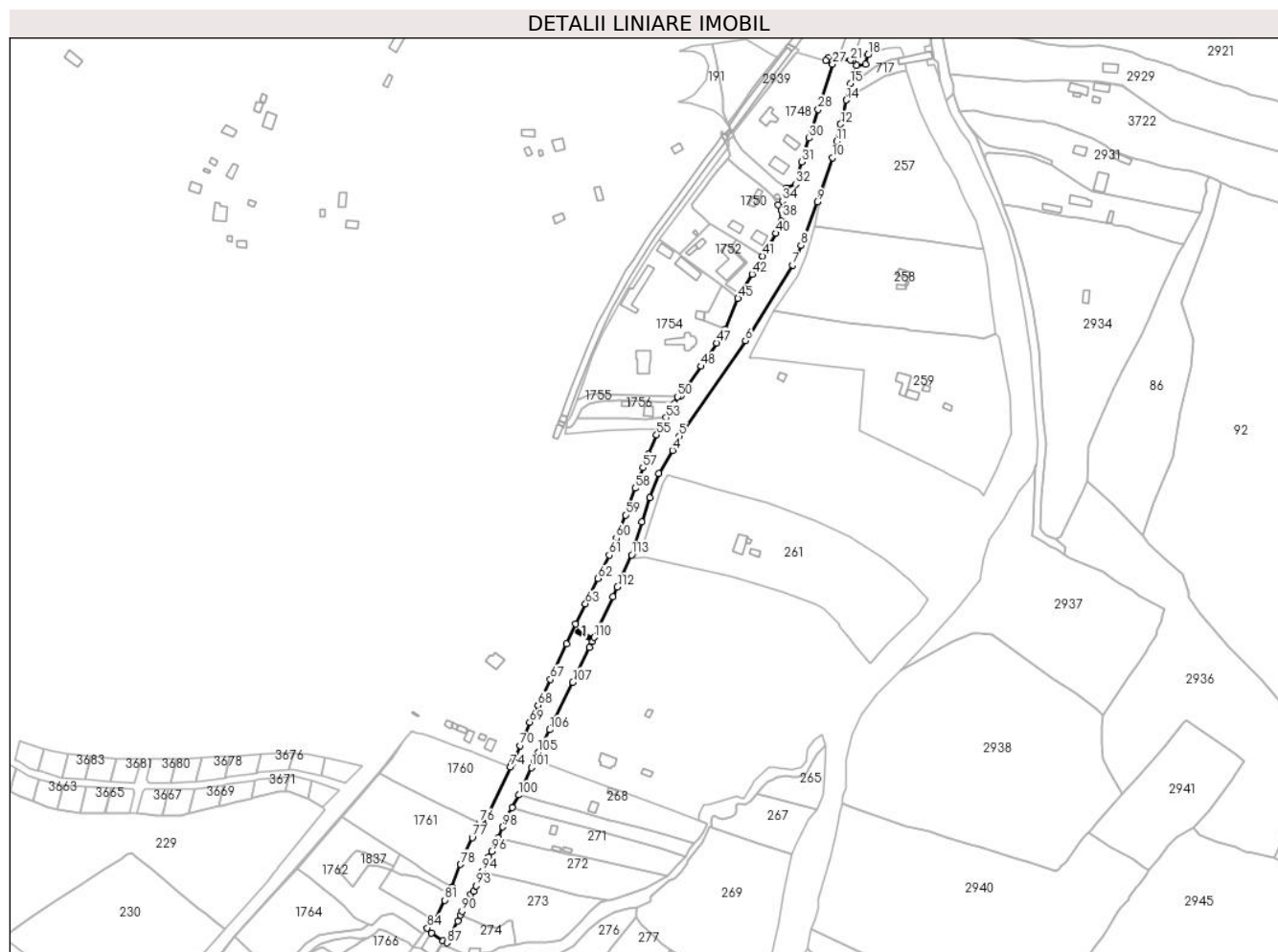
Inscrieri privind dezmembramentele dreptului de proprietate, drepturi reale de garanție și sarcini	Referințe
NU SUNT	

## Anexa Nr. 1 La Partea I

## Teren

Nr cadastral	Suprafața (mp)*	Observații / Referințe
34659	14.285	DN 17 - KM 130+915 - 131+683

\* Suprafața este determinată în planul de proiecție Stereo 70.



## Date referitoare la teren

Crt	Categorie folosință	Intravilan	Suprafața (mp)	Tarla	Parcelă	Nr. topo	Observații / Referințe
1	drum	DA	13.245	-	-	-	Imobil Neimprejmuit - DN 17; Intravilan - Loc. Poiana Stampei
2	drum	NU	1.040	-	-	-	Imobil Neimprejmuit - DN 17; Extravilan

## Date referitoare la construcții

Crt	Număr	Destinație construcție	Supraf. (mp)	Situație juridică	Observații / Referințe
A1.1	34659-C1	construcții industriale și edilitare	28	Cu acte	Nr. niveluri:1; S. construita la sol:28 mp; S. construita desfasurata:28 mp; PODET

## Lungime Segmente

1) Valorile lungimilor segmentelor sunt obținute din proiecție în plan.

Punct început	X / Y	Punct sfârșit	X / Y	Lungime segment	Punct început	X / Y	Punct sfârșit	X / Y	Lungime segment	Punct început	X / Y	Punct sfârșit	X / Y	Lungime segment
1	514.247,958 650.713,633	2	514.254,628 650.733,218	20.69	2	514.254,628 650.733,218	3	514.261,704 650.752,555	20.59	3	514.261,704 650.752,555	4	514.272,523 650.770,899	21.29
4	514.272,523 650.770,899	5	514.278,119 650.782,496	12.87	5	514.278,119 650.782,496	6	514.330,98 650.858,648	92.70	6	514.330,98 650.858,648	7	514.368,739 650.919,017	71.20
7	514.368,739 650.919,017	8	514.375,359 650.934,67	16.99	8	514.375,359 650.934,67	9	514.388,34 650.969,427	37.10	9	514.388,34 650.969,427	10	514.400,347 651.004,832	37.38

Punct început	X / Y	Punct sfârșit	X / Y	Lungime segment	Punct început	X / Y	Punct sfârșit	X / Y	Lungime segment	Punct început	X / Y	Punct sfârșit	X / Y	Lungime segment
10	514.400,347 651.004,832	11	514.403,978 651.017,713	13.38 3	11	514.403,978 651.017,713	12	514.406,958 651.031,538	14.14 3	12	514.406,958 651.031,538	13	514.408,995 651.039,587	8.303
13	514.408,995 651.039,587	14	514.411,589 651.050,836	11.54 4	14	514.411,589 651.050,836	15	514.414,96 651.063,998	13.58 7	15	514.414,96 651.063,998	16	514.419,625 651.078,281	15.02 6
16	514.419,625 651.078,281	17	514.426,884 651.079,638	7.385	17	514.426,884 651.079,638	18	514.428,877 651.086,937	7.566	18	514.428,877 651.086,937	19	514.418,341 651.087,125	10.53 8
19	514.418,341 651.087,125	20	514.416,531 651.082,534	4.935	20	514.416,531 651.082,534	21	514.414,971 651.082,739	1.573	21	514.414,971 651.082,739	22	514.406,473 651.083,191	8.51
22	514.406,473 651.083,191	23	514.404,626 651.083,765	1.934	23	514.404,626 651.083,765	24	514.406,229 651.088,228	4.742	24	514.406,229 651.088,228	25	514.397,108 651.084,859	9.723
25	514.397,108 651.084,859	26	514.395,184 651.082,353	3.159	26	514.395,184 651.082,353	27	514.400,464 651.079,406	6.047	27	514.400,464 651.079,406	28	514.389,163 651.043,292	37.84 1
28	514.389,163 651.043,292	29	514.383,438 651.025,258	18.92 1	29	514.383,438 651.025,258	30	514.381,89 651.020,381	5.117	30	514.381,89 651.020,381	31	514.375,844 651.001,335	19.98 3
31	514.375,844 651.001,335	32	514.371,075 650.983,5	18.46 2	32	514.371,075 650.983,5	33	514.363,814 650.980,692	7.785	33	514.363,814 650.980,692	34	514.360,36 650.969,967	11.26 7
34	514.360,36 650.969,967	35	514.357,356 650.966,997	4.224	35	514.357,356 650.966,997	36	514.359,391 650.962,876	4.596	36	514.359,391 650.962,876	37	514.360,4 650.959,186	3.825
37	514.360,4 650.959,186	38	514.360,297 650.956,441	2.747	38	514.360,297 650.956,441	39	514.359,771 650.954,236	2.267	39	514.359,771 650.954,236	40	514.355,287 650.944,326	10.87 7
40	514.355,287 650.944,326	41	514.344,547 650.926,121	21.13 7	41	514.344,547 650.926,121	42	514.336,249 650.911,743	16.60 1	42	514.336,249 650.911,743	43	514.327,579 650.896,817	17.26 1
43	514.327,579 650.896,817	44	514.326,879 650.895,461	1.526	44	514.326,879 650.895,461	45	514.324,987 650.892,306	3.679	45	514.324,987 650.892,306	46	514.314,864 650.867,619	26.68 2
46	514.314,864 650.867,619	47	514.307,81 650.856,735	12.97	47	514.307,81 650.856,735	48	514.295,585 650.838,178	22.22 2	48	514.295,585 650.838,178	49	514.279,384 650.814,606	28.60 3
49	514.279,384 650.814,606	50	514.276,615 650.813,784	2.888	50	514.276,615 650.813,784	51	514.274,005 650.808,264	6.106	51	514.274,005 650.808,264	52	514.271,574 650.804,068	4.849
52	514.271,574 650.804,068	53	514.267,519 650.797,067	8.091	53	514.267,519 650.797,067	54	514.262,253 650.787,649	10.79	54	514.262,253 650.787,649	55	514.259,94 650.783,39	4.847
55	514.259,94 650.783,39	56	514.253,352 650.768,058	16.68 7	56	514.253,352 650.768,058	57	514.248,925 650.757,086	11.83 1	57	514.248,925 650.757,086	58	514.242,822 650.740,691	17.49 4
58	514.242,822 650.740,691	59	514.234,929 650.719,317	22.78 5	59	514.234,929 650.719,317	60	514.227,672 650.700,888	19.80 6	60	514.227,672 650.700,888	61	514.221,904 650.687,377	14.69 1
61	514.221,904 650.687,377	62	514.212,887 650.668,705	20.73 5	62	514.212,887 650.668,705	63	514.202,959 650.648,424	22.58 1	63	514.202,959 650.648,424	64	514.195,095 650.632,06	18.15 6
64	514.195,095 650.632,06	65	514.187,869 650.616,454	17.19 8	65	514.187,869 650.616,454	66	514.177,243 650.592,651	26.06 7	66	514.177,243 650.592,651	67	514.175,01 650.587,996	5.163
67	514.175,01 650.587,996	68	514.165,099 650.567,33	22.92	68	514.165,099 650.567,33	69	514.158,48 650.553,698	15.15 4	69	514.158,48 650.553,698	70	514.150,953 650.535,042	20.11 7
70	514.150,953 650.535,042	71	514.145,904 650.523,689	12.42 5	71	514.145,904 650.523,689	72	514.145,013 650.521,57	2.299	72	514.145,013 650.521,57	73	514.144,206 650.519,74	2.0
73	514.144,206 650.519,74	74	514.142,807 650.517,883	2.325	74	514.142,807 650.517,883	75	514.121,195 650.471,743	50.95 1	75	514.121,195 650.471,743	76	514.118,261 650.473,111	3.237
76	514.118,261 650.473,111	77	514.112,407 650.461,535	12.97 2	77	514.112,407 650.461,535	78	514.103,209 650.440,124	23.30 3	78	514.103,209 650.440,124	79	514.096,05 650.421,87	19.60 8
79	514.096,05 650.421,87	80	514.093,38 650.416,953	5.595	80	514.093,38 650.416,953	81	514.090,437 650.411,532	6.168	81	514.090,437 650.411,532	82	514.083,532 650.396,707	16.35 4
82	514.083,532 650.396,707	83	514.081,476 650.394,856	2.766	83	514.081,476 650.394,856	84	514.076,569 650.389,386	7.348	84	514.076,569 650.389,386	85	514.079,755 650.385,314	5.17
85	514.079,755 650.385,314	86	514.089,171 650.378,941	11.37	86	514.089,171 650.378,941	87	514.092,4 650.377,507	3.533	87	514.092,4 650.377,507	88	514.100,834 650.394,881	19.31 3
88	514.100,834 650.394,881	89	514.103,165 650.399,605	5.268	89	514.103,165 650.399,605	90	514.104,26 650.402,637	3.224	90	514.104,26 650.402,637	91	514.110,997 650.416,412	15.33 4
91	514.110,997 650.416,412	92	514.113,602 650.418,543	3.366	92	514.113,602 650.418,543	93	514.115,681 650.423,069	4.981	93	514.115,681 650.423,069	94	514.120,216 650.434,557	12.35 1
94	514.120,216 650.434,557	95	514.125,835 650.446,085	12.82 5	95	514.125,835 650.446,085	96	514.127,923 650.450,56	4.938	96	514.127,923 650.450,56	97	514.133,49 650.461,339	12.13 2
97	514.133,49 650.461,339	98	514.136,867 650.470,07	9.361	98	514.136,867 650.470,07	99	514.144,454 650.485,431	17.13 3	99	514.144,454 650.485,431	100	514.149,604 650.495,573	11.37 5
100	514.149,604 650.495,573	101	514.159,702 650.517,503	24.14 3	101	514.159,702 650.517,503	102	514.161,6 650.522,263	5.124	102	514.161,6 650.522,263	103	514.162,683 650.523,999	2.046
103	514.162,683 650.523,999	104	514.163,415 650.525,552	1.717	104	514.163,415 650.525,552	105	514.165,276 650.529,658	4.508	105	514.165,276 650.529,658	106	514.174,438 650.547,767	20.29 5
106	514.174,438 650.547,767	107	514.192,889 650.585,717	42.19 8	107	514.192,889 650.585,717	108	514.206,042 650.613,707	30.92 6	108	514.206,042 650.613,707	109	514.208,378 650.618,411	5.252

Punct început	X / Y	Punct sfârșit	X / Y	Lungime segment	Punct început	X / Y	Punct sfârșit	X / Y	Lungime segment	Punct început	X / Y	Punct sfârșit	X / Y	Lungime segment
109	514.208,378 650.618,411	110	514.209,956 650.621,536	3.501	110	514.209,956 650.621,536	111	514.224,919 650.653,936	35.688	111	514.224,919 650.653,936	112	514.228,554 650.661,745	8.614
112	514.228,554 650.661,745	113	514.239,947 650.687,444	28.111	113	514.239,947 650.687,444	1	514.247,958 650.713,633	27.387					

\*\* Lungimile segmentelor sunt determinate în planul de proiecție Stereo 70 și sunt rotunjite la 1 milimetru.

\*\*\* Distanța dintre puncte este formată din segmente cumulate ce sunt mai mici decât valoarea 1 milimetru.

**DATE DESPRE IMOBILUL NR. 2943**

Oficiul de Cadastru și Publicitate Imobiliară SUCEAVA  
Biroul de Cadastru și Publicitate Imobiliară Vatra Dornei

**A. Partea I. Descrierea imobilului**

TEREN Extravilan

Adresa: Jud. Suceava

Nr. Crt	Nr cadastral Nr. topografic	Suprafața* (mp)	Observații / Referințe
A1		7.800	Sector cadastral:10 Teren neimprijmit;

**B. Partea II. Proprietari și acte**

Inscrieri privitoare la dreptul de proprietate și alte drepturi reale	Referințe
/	
Act Administrativ nr. 25, din 30/07/1993 emis de CJPSDPAT SUCEAVA;	
B1	A1
Intabulare, drept de PROPRIETATE, dobandit prin Reconstituire, cota actuala 1/1, cota initiala 1/1	
1) CARPEA VASILE	

**C. Partea III. SARCINI .**

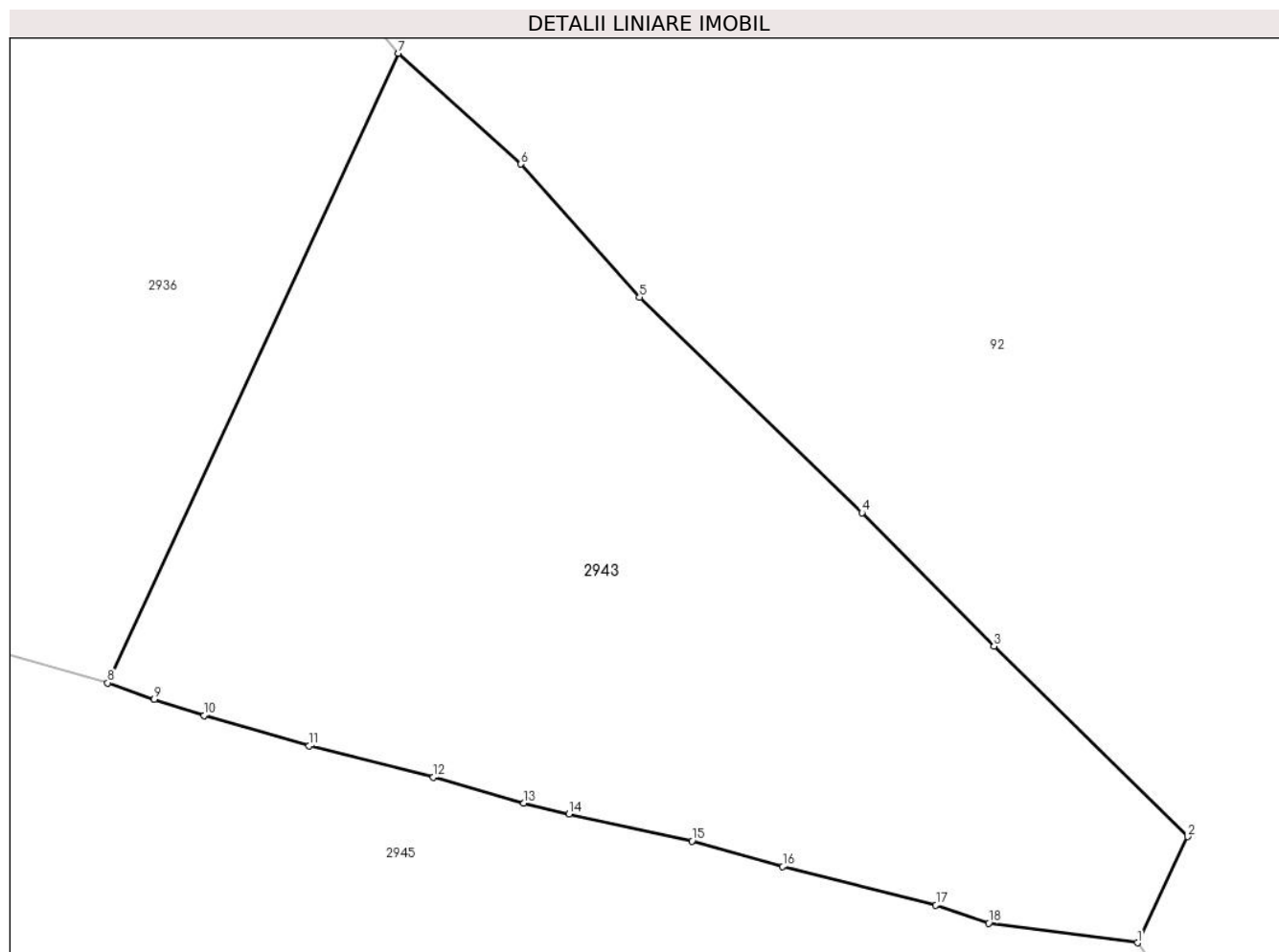
Inscrieri privind dezmembramintele dreptului de proprietate, drepturi reale de garanție și sarcini	Referințe
NU SUNT	

## Anexa Nr. 1 La Partea I

## Teren

Nr cadastral	Suprafața (mp)*	Observații / Referințe
	7.800	

\* Suprafața este determinată în planul de proiecție Stereo 70.



## Date referitoare la teren

Crt	Categorie folosință	Intravilan	Suprafața (mp)	Tarla	Parcelă	Nr. topo	Observații / Referințe
1	padure	NU	7.800	-	-	-	

## Lungime Segmente

1) Valorile lungimilor segmentelor sunt obținute din proiecție în plan.

Punct început	X / Y	Punct sfârșit	X / Y	Lungime segment (** (m)
1	514.891,456 650.410,393	2	514.898,154 650.424,584	15.692
2	514.898,154 650.424,584	3	514.872,235 650.450,067	36.348
3	514.872,235 650.450,067	4	514.854,588 650.467,937	25.115
4	514.854,588 650.467,937	5	514.824,805 650.496,745	41.436
5	514.824,805 650.496,745	6	514.808,929 650.514,561	23.863

Punct început	X / Y	Punct sfârșit	X / Y	Lungime segment (** (m)
6	514.808,929 650.514,561	7	514.792,545 650.529,387	22.096
7	514.792,545 650.529,387	8	514.753,628 650.445,164	92.78
8	514.753,628 650.445,164	9	514.759,802 650.442,94	6.562
9	514.759,802 650.442,94	10	514.766,506 650.440,787	7.041
10	514.766,506 650.440,787	11	514.780,582 650.436,734	14.648
11	514.780,582 650.436,734	12	514.797,167 650.432,545	17.106
12	514.797,167 650.432,545	13	514.809,303 650.429,073	12.623
13	514.809,303 650.429,073	14	514.815,359 650.427,599	6.233
14	514.815,359 650.427,599	15	514.831,807 650.423,986	16.84
15	514.831,807 650.423,986	16	514.843,971 650.420,573	12.634
16	514.843,971 650.420,573	17	514.864,48 650.415,427	21.145
17	514.864,48 650.415,427	18	514.871,53 650.413,016	7.451
18	514.871,53 650.413,016	1	514.891,456 650.410,393	20.098

\*\* Lungimile segmentelor sunt determinate în planul de proiecție Stereo 70 și sunt rotunjite la 1 milimetru.

\*\*\* Distanța dintre puncte este formată din segmente cumulate ce sunt mai mici decât valoarea 1 milimetru.





**DATE DESPRE IMOBILUL NR. 2944**

Oficiul de Cadastru și Publicitate Imobiliară SUCEAVA  
Biroul de Cadastru și Publicitate Imobiliară Vatra Dornei

**A. Partea I. Descrierea imobilului**

TEREN Necunoscut

Adresa: Loc. Praleni, Jud. Suceava

Nr. Crt	Nr cadastral Nr. topografic	Suprafața* (mp)	Observații / Referințe
A1		31.467	Sector cadastral:10 Teren neimprejmuit; top 2684/2 parte(CF 479 Dorna Candreni)

**B. Partea II. Proprietari și acte**

Inscrieri privitoare la dreptul de proprietate și alte drepturi reale		Referințe
/		
Act Normativ nr. 7, din 13/03/1996 emis de PARLAMENTUL ROMANIEI;		
B1	Intabulare, drept de PROPRIETATE, dobandit prin Lege, cota actuala 1/1, cota initiala 1/1 1) <b>NEIDENTIFICAT NEIDENTIFICAT</b>	A1
Act Administrativ nr. 2022, din 03/03/2023 emis de PRIMARIA COMUNEI POIANA STAMPEI;		
B2	SE NOTEAZA POSESIA FAPTICA IN FAVOAREA LUI 1) <b>CANDREA ANCA LAURA</b>	A1

**C. Partea III. SARCINI .**

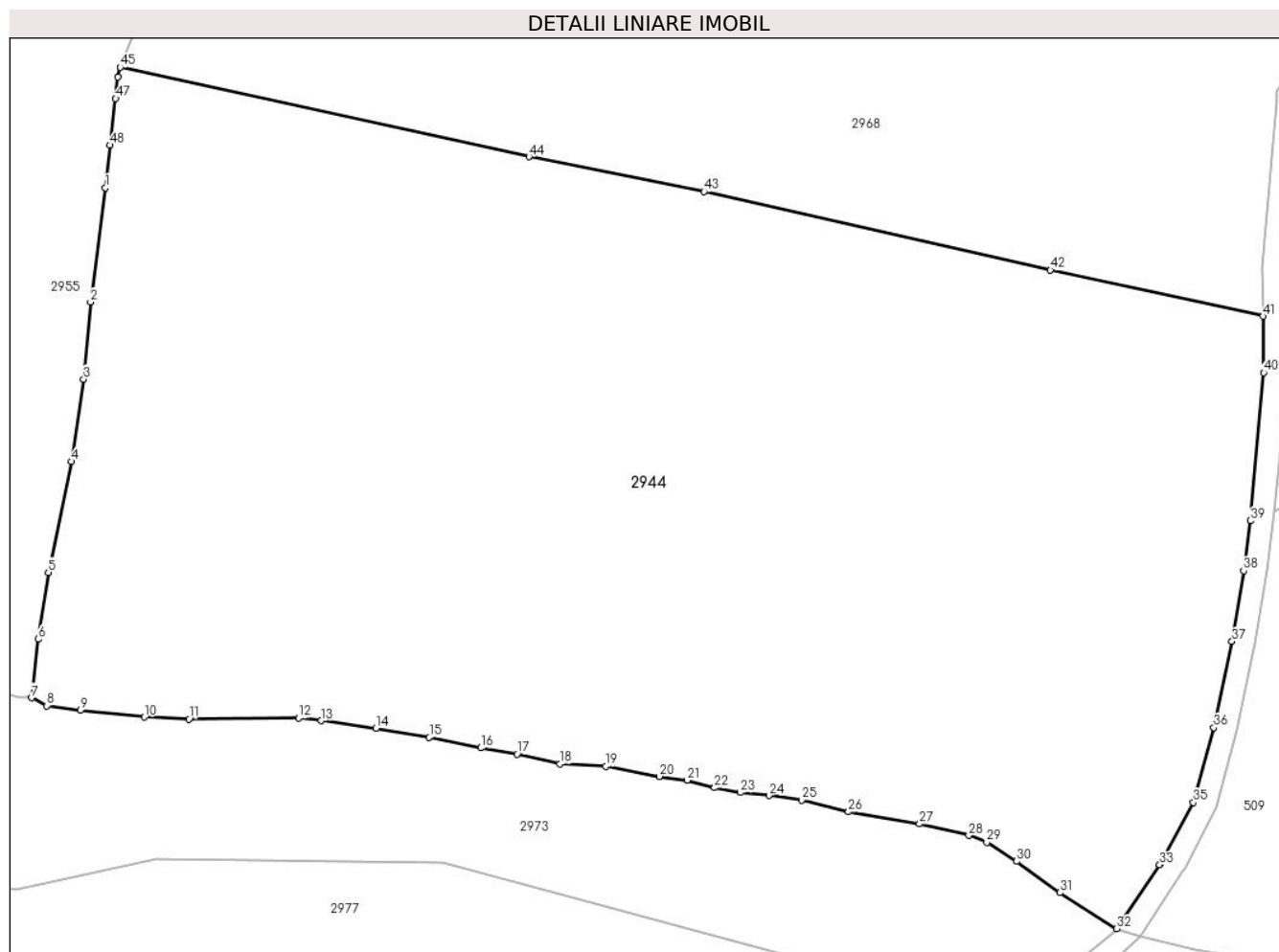
Inscrieri privind dezmembramintele dreptului de proprietate, drepturi reale de garanție și sarcini	Referințe
NU SUNT	

## Anexa Nr. 1 La Partea I

## Teren

Nr cadastral	Suprafața (mp)*	Observații / Referințe
	31.467	top 2684/2 parte(CF 479 Dorna Candreni)

\* Suprafața este determinată în planul de proiecție Stereo 70.



## Date referitoare la teren

Crt	Categorie folosință	Intravilan	Suprafața (mp)	Tarla	Parcelă	Nr. topo	Observații / Referințe
1	pasune	DA	9.729	-	-	-	
2	pasune	NU	21.738	-	-	-	

## Lungime Segmente

1) Valorile lungimilor segmentelor sunt obținute din proiecție în plan.

Punct început	X / Y	Punct sfârșit	X / Y	Lungime segment	Punct început	X / Y	Punct sfârșit	X / Y	Lungime segment	Punct început	X / Y	Punct sfârșit	X / Y	Lungime segment
1	514.551,687 649.891,869	2	514.548,53 649.867,601	24.47 2	2	514.548,53 649.867,601	3	514.547,087 649.851,175	16.48 9	3	514.547,087 649.851,175	4	514.544,499 649.833,704	17.66 2
4	514.544,499 649.833,704	5	514.539,554 649.810,164	24.05 4	5	514.539,554 649.810,164	6	514.537,445 649.795,98	14.34	6	514.537,445 649.795,98	7	514.536,007 649.783,505	12.55 8
7	514.536,007 649.783,505	8	514.539,229 649.781,812	3.64	8	514.539,229 649.781,812	9	514.546,419 649.780,854	7.254	9	514.546,419 649.780,854	10	514.560,015 649.779,412	13.67 2
10	514.560,015 649.779,412	11	514.569,444 649.779,001	9.438	11	514.569,444 649.779,001	12	514.592,769 649.779,253	23.32 6	12	514.592,769 649.779,253	13	514.597,545 649.778,64	4.815
13	514.597,545 649.778,64	14	514.609,205 649.777,023	11.77 2	14	514.609,205 649.777,023	15	514.620,556 649.775,105	11.51 2	15	514.620,556 649.775,105	16	514.631,479 649.772,869	11.15

Punct început	X / Y	Punct sfârșit	X / Y	Lungime segment	Punct început	X / Y	Punct sfârșit	X / Y	Lungime segment	Punct început	X / Y	Punct sfârșit	X / Y	Lungime segment
16	514.631,479 649.772,869	17	514.639,196 649.771,53	7.832	17	514.639,196 649.771,53	18	514.648,288 649.769,462	9.324	18	514.648,288 649.769,462	19	514.658,055 649.768,929	9.782
19	514.658,055 649.768,929	20	514.669,418 649.766,809	11.559	20	514.669,418 649.766,809	21	514.675,367 649.766,01	6.002	21	514.675,367 649.766,01	22	514.681,179 649.764,401	6.031
22	514.681,179 649.764,401	23	514.686,661 649.763,374	5.577	23	514.686,661 649.763,374	24	514.692,766 649.762,73	6.139	24	514.692,766 649.762,73	25	514.699,713 649.761,776	7.012
25	514.699,713 649.761,776	26	514.709,668 649.759,291	10.26	26	514.709,668 649.759,291	27	514.724,78 649.756,732	15.327	27	514.724,78 649.756,732	28	514.735,234 649.754,268	10.74
28	514.735,234 649.754,268	29	514.739,066 649.752,794	4.106	29	514.739,066 649.752,794	30	514.745,423 649.748,78	7.518	30	514.745,423 649.748,78	31	514.754,591 649.742,103	11.342
31	514.754,591 649.742,103	32	514.766,697 649.734,444	14.325	32	514.766,697 649.734,444	33	514.775,792 649.748,03	16.349	33	514.775,792 649.748,03	34	514.775,856 649.748,127	0.116
34	514.775,856 649.748,127	35	514.783,009 649.761,287	14.978	35	514.783,009 649.761,287	36	514.787,316 649.777,155	16.442	36	514.787,316 649.777,155	37	514.791,21 649.795,486	18.74
37	514.791,21 649.795,486	38	514.793,659 649.810,511	15.223	38	514.793,659 649.810,511	39	514.795,071 649.821,101	10.684	39	514.795,071 649.821,101	40	514.797,95 649.852,564	31.594
40	514.797,95 649.852,564	41	514.797,814 649.864,569	12.006	41	514.797,814 649.864,569	42	514.752,592 649.874,39	46.276	42	514.752,592 649.874,39	43	514.678,974 649.891,044	75.478
43	514.678,974 649.891,044	44	514.641,73 649.898,461	37.975	44	514.641,73 649.898,461	45	514.554,808 649.917,47	88.976	45	514.554,808 649.917,47	46	514.554,309 649.915,356	2.172
46	514.554,309 649.915,356	47	514.553,883 649.910,839	4.537	47	514.553,883 649.910,839	48	514.552,718 649.900,908	9.999	48	514.552,718 649.900,908	1	514.551,687 649.891,869	9.098

\*\* Lungimile segmentelor sunt determinate în planul de proiecție Stereo 70 și sunt rotunjite la 1 milimetru.

\*\*\* Distanța dintre puncte este formată din segmente cumulate ce sunt mai mici decât valoarea 1 milimetru.



**DATE DESPRE IMOBILUL NR. 2945**

Oficiul de Cadastru și Publicitate Imobiliară SUCEAVA  
Biroul de Cadastru și Publicitate Imobiliară Vatra Dornei

**A. Partea I. Descrierea imobilului**

TEREN Necunoscut

Nr. CF vechi:1538  
Nr. cadastral vechi:435

Adresa: Loc. Praleni, Jud. Suceava

Nr. Crt	Nr cadastral Nr. topografic	Suprafața* (mp)	Observații / Referințe
A1	31461	63.720	Sector cadastral:10 Teren neimprejmuit;

**B. Partea II. Proprietari și acte**

Inscrieri privitoare la dreptul de proprietate și alte drepturi reale		Referințe
<b>3260 / 16/03/2016</b>		
Act Administrativ nr. 1739, din 14/03/2016 emis de Primăria Comunei Poiana Stampei (plan de amplasament si delimitare de la RGI nr. 7900/16.10.2008);		
B2	se notează apartenența la extravilanul localității Poiana Stampei a imobilului de sub A1	A1
<b>5130 / 27/04/2016</b>		
Act Notarial nr. 799, din 26/04/2016 emis de Rotaru Dorina;		
B3	Intabulare, drept de PROPRIETATE, dobandit prin Conventie, cota actuala 1/1, cota initiala 1/1 1) S.C. CALCARUL S.A., CIF:7220224	A1

**C. Partea III. SARCINI .**

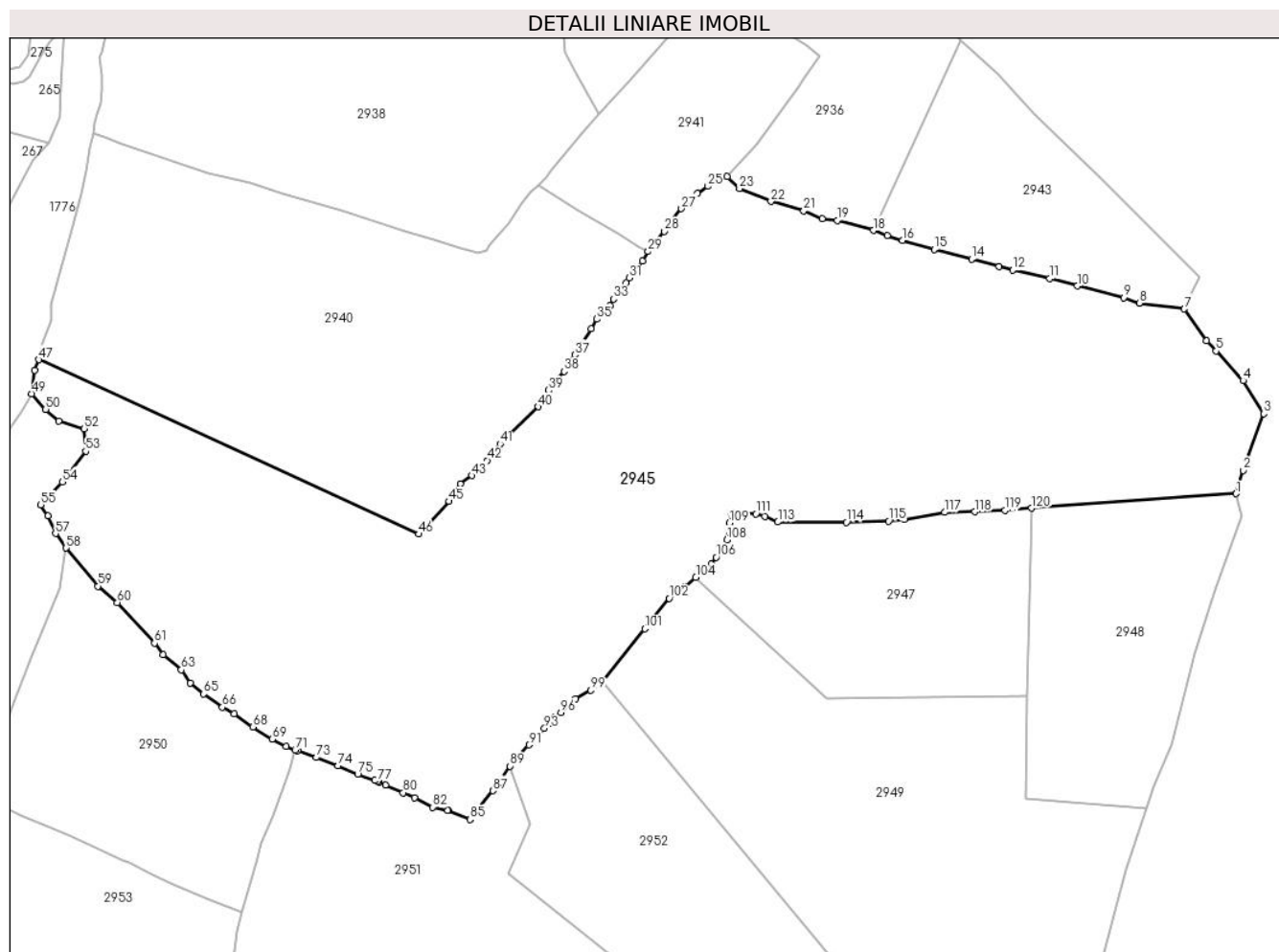
Inscrieri privind dezmembramintele dreptului de proprietate, drepturi reale de garanție și sarcini	Referințe
NU SUNT	

## Anexa Nr. 1 La Partea I

## Teren

Nr cadastral	Suprafața (mp)*	Observații / Referințe
31461	63.720	

\* Suprafața este determinată în planul de proiecție Stereo 70.



## Date referitoare la teren

Crt	Categorie folosință	Intravilan	Suprafața (mp)	Tarla	Parcelă	Nr. topo	Observații / Referințe
1	faneata	NU	22.223	-	-	-	parceta 1
2	pasune	NU	41.473	-	-	-	
3	faneata	DA	9	-	-	-	
4	faneata	DA	15	-	-	-	

## Lungime Segmente

1) Valorile lungimilor segmentelor sunt obținute din proiecție în plan.

Punct început	X / Y	Punct sfârșit	X / Y	Lungime segment	Punct început	X / Y	Punct sfârșit	X / Y	Lungime segment	Punct început	X / Y	Punct sfârșit	X / Y	Lungime segment
1	514.914,363 650.328,599	2	514.917,531 650.338,909	10.786	2	514.917,531 650.338,909	3	514.926,598 650.364,057	26.733	3	514.926,598 650.364,057	4	514.917,464 650.378,678	17.24
4	514.917,464 650.378,678	5	514.905,491 650.391,807	17.769	5	514.905,491 650.391,807	6	514.901,123 650.396,207	6.2	6	514.901,123 650.396,207	7	514.891,456 650.410,393	17.167
7	514.891,456 650.410,393	8	514.871,53 650.413,016	20.098	8	514.871,53 650.413,016	9	514.864,48 650.415,427	7.451	9	514.864,48 650.415,427	10	514.843,971 650.420,573	21.145

Punct început	X / Y	Punct sfârșit	X / Y	Lungime segment	Punct început	X / Y	Punct sfârșit	X / Y	Lungime segment	Punct început	X / Y	Punct sfârșit	X / Y	Lungime segment
10	514.843,971 650.420,573	11	514.831,807 650.423,986	12.634	11	514.831,807 650.423,986	12	514.815,359 650.427,599	16.84	12	514.815,359 650.427,599	13	514.809,303 650.429,073	6.233
13	514.809,303 650.429,073	14	514.797,167 650.432,545	12.623	14	514.797,167 650.432,545	15	514.780,582 650.436,734	17.106	15	514.780,582 650.436,734	16	514.766,506 650.440,787	14.648
16	514.766,506 650.440,787	17	514.759,802 650.442,94	7.041	17	514.759,802 650.442,94	18	514.753,628 650.445,164	6.562	18	514.753,628 650.445,164	19	514.737,581 650.449,638	16.659
19	514.737,581 650.449,638	20	514.730,95 650.450,415	6.676	20	514.730,95 650.450,415	21	514.722,82 650.453,884	8.839	21	514.722,82 650.453,884	22	514.708,272 650.457,967	15.11
22	514.708,272 650.457,967	23	514.694,33 650.463,69	15.071	23	514.694,33 650.463,69	24	514.688,919 650.469,031	7.603	24	514.688,919 650.469,031	25	514.680,344 650.464,675	9.618
25	514.680,344 650.464,675	26	514.675,577 650.461,642	5.65	26	514.675,577 650.461,642	27	514.668,586 650.454,814	9.772	27	514.668,586 650.454,814	28	514.661,085 650.444,665	12.62
28	514.661,085 650.444,665	29	514.653,832 650.435,808	11.448	29	514.653,832 650.435,808	30	514.651,294 650.431,557	4.951	30	514.651,294 650.431,557	31	514.645,482 650.424,114	9.443
31	514.645,482 650.424,114	32	514.644,035 650.422,041	2.528	32	514.644,035 650.422,041	33	514.638,457 650.414,772	9.163	33	514.638,457 650.414,772	34	514.637,084 650.411,701	3.364
34	514.637,084 650.411,701	35	514.631,133 650.405,904	8.308	35	514.631,133 650.405,904	36	514.628,569 650.401,552	5.051	36	514.628,569 650.401,552	37	514.621,43 650.390,082	13.51
37	514.621,43 650.390,082	38	514.616,699 650.382,742	8.733	38	514.616,699 650.382,742	39	514.609,767 650.374,38	10.862	39	514.609,767 650.374,38	40	514.605,127 650.367,133	8.605
40	514.605,127 650.367,133	41	514.588,195 650.350,636	23.64	41	514.588,195 650.350,636	42	514.582,527 650.343,271	9.294	42	514.582,527 650.343,271	43	514.575,78 650.336,618	9.475
43	514.575,78 650.336,618	44	514.570,564 650.333,065	6.311	44	514.570,564 650.333,065	45	514.565,714 650.325,188	9.25	45	514.565,714 650.325,188	46	514.552,136 650.310,701	19.855
46	514.552,136 650.310,701	47	514.383,826 650.387,992	185.208	47	514.383,826 650.387,992	48	514.382,018 650.383,357	4.975	48	514.382,018 650.383,357	49	514.380,706 650.372,912	10.527
49	514.380,706 650.372,912	50	514.386,976 650.365,948	9.371	50	514.386,976 650.365,948	51	514.392,831 650.360,787	7.805	51	514.392,831 650.360,787	52	514.404,054 650.357,298	11.753
52	514.404,054 650.357,298	53	514.404,676 650.347,385	9.932	53	514.404,676 650.347,385	54	514.394,286 650.333,894	17.028	54	514.394,286 650.333,894	55	514.384,796 650.323,6	14.001
55	514.384,796 650.323,6	56	514.387,915 650.318,755	5.762	56	514.387,915 650.318,755	57	514.391,311 650.310,981	8.483	57	514.391,311 650.310,981	58	514.395,976 650.304,594	7.909
58	514.395,976 650.304,594	59	514.410,132 650.287,656	22.075	59	514.410,132 650.287,656	60	514.418,643 650.280,435	11.162	60	514.418,643 650.280,435	61	514.435,178 650.262,456	24.426
61	514.435,178 650.262,456	62	514.439,031 650.257,389	6.366	62	514.439,031 650.257,389	63	514.447,001 650.250,62	10.457	63	514.447,001 650.250,62	64	514.451,058 650.244,826	7.073
64	514.451,058 650.244,826	65	514.456,99 650.239,976	7.662	65	514.456,99 650.239,976	66	514.465,181 650.234,049	10.11	66	514.465,181 650.234,049	67	514.470,389 650.231,107	5.982
67	514.470,389 650.231,107	68	514.478,748 650.225,301	10.178	68	514.478,748 650.225,301	69	514.487,405 650.219,962	10.171	69	514.487,405 650.219,962	70	514.493,567 650.216,794	6.929
70	514.493,567 650.216,794	71	514.497,462 650.215,228	4.198	71	514.497,462 650.215,228	72	514.498,497 650.214,849	1.102	72	514.498,497 650.214,849	73	514.506,905 650.211,776	8.952
73	514.506,905 650.211,776	74	514.516,342 650.208,11	10.124	74	514.516,342 650.208,11	75	514.525,171 650.204,393	9.58	75	514.525,171 650.204,393	76	514.532,759 650.201,762	8.031
76	514.532,759 650.201,762	77	514.534,041 650.201,317	1.357	77	514.534,041 650.201,317	78	514.534,712 650.201,009	0.738	78	514.534,712 650.201,009	79	514.537,526 650.199,719	3.096
79	514.537,526 650.199,719	80	514.545,325 650.196,255	8.534	80	514.545,325 650.196,255	81	514.550,267 650.194,059	5.408	81	514.550,267 650.194,059	82	514.558,474 650.189,792	9.25
82	514.558,474 650.189,792	83	514.565,018 650.188,373	6.696	83	514.565,018 650.188,373	84	514.565,333 650.188,304	0.322	84	514.565,333 650.188,304	85	514.574,986 650.184,368	10.425
85	514.574,986 650.184,368	86	514.575,236 650.184,681	0.401	86	514.575,236 650.184,681	87	514.585,148 650.197,074	15.869	87	514.585,148 650.197,074	88	514.587,476 650.200,512	4.152
88	514.587,476 650.200,512	89	514.592,688 650.207,969	9.098	89	514.592,688 650.207,969	90	514.595,892 650.211,723	4.935	90	514.595,892 650.211,723	91	514.601,044 650.217,401	7.667
91	514.601,044 650.217,401	92	514.605,095 650.222,09	6.197	92	514.605,095 650.222,09	93	514.607,9 650.224,681	3.819	93	514.607,9 650.224,681	94	514.610,533 650.226,974	3.491
94	514.610,533 650.226,974	95	514.612,349 650.229,622	3.211	95	514.612,349 650.229,622	96	514.615,233 650.231,654	3.528	96	514.615,233 650.231,654	97	514.617,47 650.234,576	3.68
97	514.617,47 650.234,576	98	514.621,743 650.237,822	5.366	98	514.621,743 650.237,822	99	514.628,492 650.241,608	7.738	99	514.628,492 650.241,608	100	514.633,416 650.245,661	6.378
100	514.633,416 650.245,661	101	514.652,346 650.268,823	29.914	101	514.652,346 650.268,823	102	514.663,091 650.282,328	17.258	102	514.663,091 650.282,328	103	514.670,201 650.287,149	8.59
103	514.670,201 650.287,149	104	514.674,974 650.291,558	6.498	104	514.674,974 650.291,558	105	514.681,708 650.297,501	8.981	105	514.681,708 650.297,501	106	514.684,009 650.300,431	3.726
106	514.684,009 650.300,431	107	514.686,629 650.304,321	4.69	107	514.686,629 650.304,321	108	514.688,693 650.308,25	4.438	108	514.688,693 650.308,25	109	514.689,847 650.315,569	7.409

Punct început	X / Y	Punct sfârșit	X / Y	Lungime segment	Punct început	X / Y	Punct sfârșit	X / Y	Lungime segment	Punct început	X / Y	Punct sfârșit	X / Y	Lungime segment
109	514.689,847 650.315,569	110	514.690,743 650.320,104	4.623	110	514.690,743 650.320,104	111	514.701,62 650.319,716	10.88 4	111	514.701,62 650.319,716	112	514.705,544 650.318,515	4.104
112	514.705,544 650.318,515	113	514.711,34 650.316,049	6.299	113	514.711,34 650.316,049	114	514.741,66 650.315,942	30.32	114	514.741,66 650.315,942	115	514.760,413 650.316,503	18.76 1
115	514.760,413 650.316,503	116	514.767,459 650.317,094	7.071	116	514.767,459 650.317,094	117	514.785,236 650.320,342	18.07 1	117	514.785,236 650.320,342	118	514.798,474 650.320,595	13.24
118	514.798,474 650.320,595	119	514.811,889 650.321,208	13.42 9	119	514.811,889 650.321,208	120	514.823,743 650.322,198	11.89 5	120	514.823,743 650.322,198	1	514.914,363 650.328,599	90.84 6

\*\* Lungimile segmentelor sunt determinate în planul de proiecție Stereo 70 și sunt rotunjite la 1 milimetru.

\*\*\* Distanța dintre puncte este formată din segmente cumulate ce sunt mai mici decât valoarea 1 milimetru.



**DATE DESPRE IMOBILUL NR. 2946**

Oficiul de Cadastru și Publicitate Imobiliară SUCEAVA  
Biroul de Cadastru și Publicitate Imobiliară Vatra Dornei

**A. Partea I. Descrierea imobilului**

TEREN Necunoscut

Adresa: Loc. Praleni, Jud. Suceava

Nr. Crt	Nr cadastral Nr. topografic	Suprafața* (mp)	Observații / Referințe
A1		Din acte: 10.584 Masurata: 14.270	Sector cadastral:10 Teren imprejmuit; top 2660/1 parte ( CFE 32636 Poiana Stampei), top 2659 parte (CF 1840 Dorna Candreni)

**B. Partea II. Proprietari și acte**

Inscrieri privitoare la dreptul de proprietate și alte drepturi reale	Referințe
/	
Act Notarial nr. 40, din 05/05/2015 emis de BNP VASILUT NICULINA;	
B1	A1
Intabulare, drept de PROPRIETATE, dobandit prin Succesiune, cota actuala 1/1, cota initiala 1/1	
1) MEZDREA VILUT	
2) MEZDREA ROMAN	

**C. Partea III. SARCINI .**

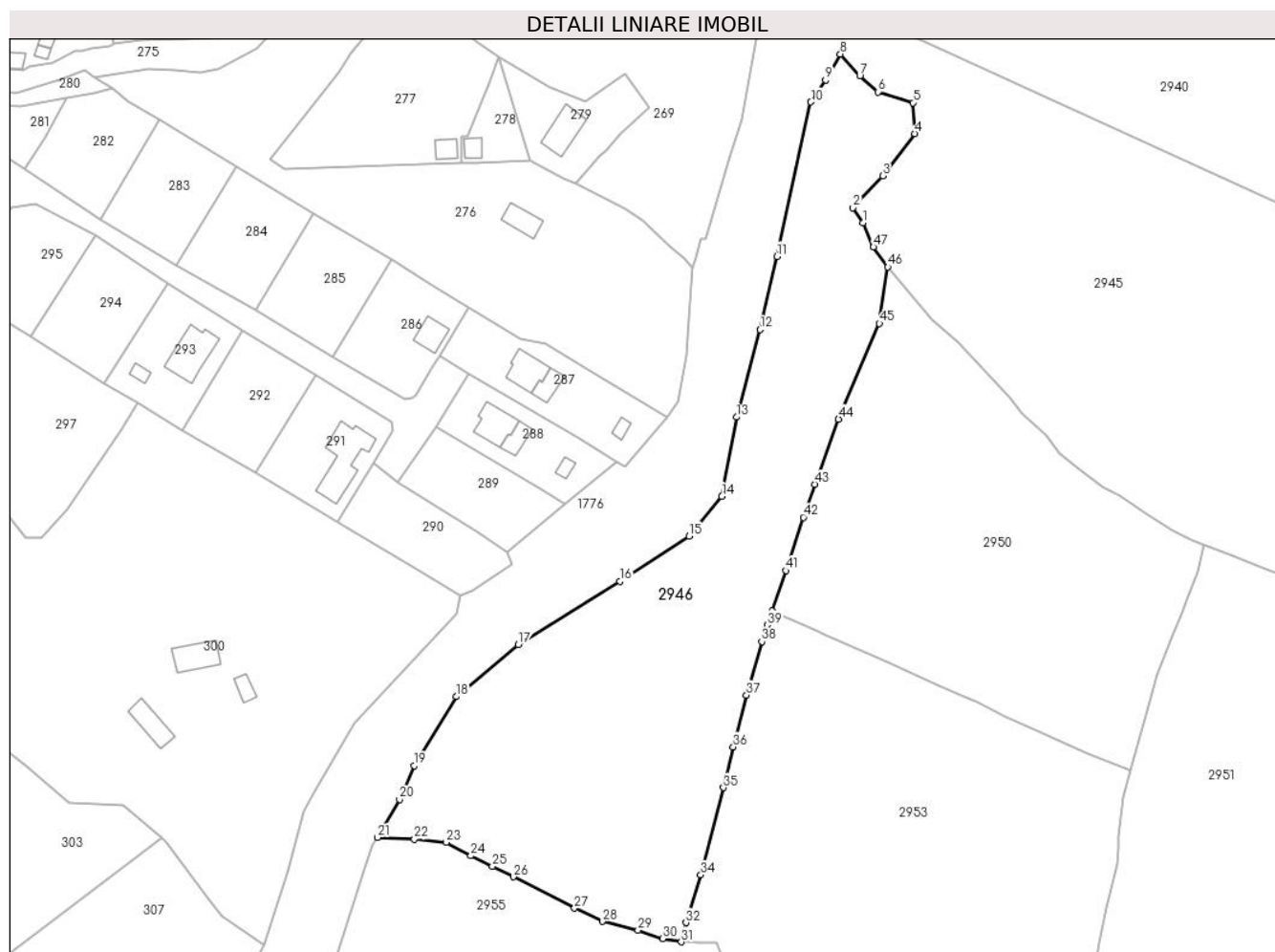
Inscrieri privind dezmembramintele dreptului de proprietate, drepturi reale de garanție și sarcini	Referințe
NU SUNT	

## Anexa Nr. 1 La Partea I

## Teren

Nr cadastral	Suprafața (mp)*	Observații / Referințe
	Din acte: 10.584 Masurata: 14.270	top 2660/1 parte ( CFE 32636 Poiana Stampei), top 2659 parte (CF 1840 Dorna Candreni)

\* Suprafața este determinată în planul de proiecție Stereo 70.



## Date referitoare la teren

Crt	Categorie folosință	Intra vilan	Suprafața (mp)	Tarla	Parcelă	Nr. topo	Observații / Referințe
1	pasune	DA	477	-	-	-	
2	pasune	NU	13.793	-	-	-	

## Lungime Segmente

1) Valorile lungimilor segmentelor sunt obținute din proiecție în plan.

Punct început	X / Y	Punct sfârșit	X / Y	Lungime segment	Punct început	X / Y	Punct sfârșit	X / Y	Lungime segment	Punct început	X / Y	Punct sfârșit	X / Y	Lungime segment
1	514.387,915 650.318,755	2	514.384,796 650.323,6	5.762	2	514.384,796 650.323,6	3	514.394,286 650.333,894	14.001	3	514.394,286 650.333,894	4	514.404,676 650.347,385	17.028
4	514.404,676 650.347,385	5	514.404,054 650.357,298	9.932	5	514.404,054 650.357,298	6	514.392,831 650.360,787	11.753	6	514.392,831 650.360,787	7	514.386,976 650.365,948	7.805
7	514.386,976 650.365,948	8	514.380,706 650.372,912	9.371	8	514.380,706 650.372,912	9	514.375,981 650.364,559	9.597	9	514.375,981 650.364,559	10	514.371,269 650.357,519	8.471
10	514.371,269 650.357,519	11	514.360,315 650.307,962	50.753	11	514.360,315 650.307,962	12	514.354,872 650.284,514	24.071	12	514.354,872 650.284,514	13	514.347,366 650.256,438	29.062

Punct început	X / Y	Punct sfârșit	X / Y	Lungime segment	Punct început	X / Y	Punct sfârșit	X / Y	Lungime segment	Punct început	X / Y	Punct sfârșit	X / Y	Lungime segment
13	514.347,366 650.256,438	14	514.342,676 650.231,025	25.84 2	14	514.342,676 650.231,025	15	514.332,166 650.218,173	16.60 2	15	514.332,166 650.218,173	16	514.309,886 650.203,699	26.56 9
16	514.309,886 650.203,699	17	514.277,275 650.183,419	38.40 3	17	514.277,275 650.183,419	18	514.257,366 650.166,726	25.98 1	18	514.257,366 650.166,726	19	514.243,82 650.144,535	25.99 9
19	514.243,82 650.144,535	20	514.239,114 650.133,688	11.82 4	20	514.239,114 650.133,688	21	514.231,98 650.121,5	14.12 2	21	514.231,98 650.121,5	22	514.243,893 650.121,014	11.92 3
22	514.243,893 650.121,014	23	514.254,111 650.120,001	10.26 8	23	514.254,111 650.120,001	24	514.262,053 650.115,666	9.048	24	514.262,053 650.115,666	25	514.268,95 650.112,222	7.709
25	514.268,95 650.112,222	26	514.275,684 650.108,868	7.523	26	514.275,684 650.108,868	27	514.295,324 650.098,811	22.06 5	27	514.295,324 650.098,811	28	514.304,232 650.094,583	9.86
28	514.304,232 650.094,583	29	514.315,712 650.091,739	11.82 7	29	514.315,712 650.091,739	30	514.323,738 650.089,131	8.439	30	514.323,738 650.089,131	31	514.329,603 650.088,042	5.965
31	514.329,603 650.088,042	32	514.331,146 650.094,173	6.322	32	514.331,146 650.094,173	33	514.331,916 650.097,235	3.157	33	514.331,916 650.097,235	34	514.335,894 650.109,526	12.91 9
34	514.335,894 650.109,526	35	514.343,191 650.137,496	28.90 6	35	514.343,191 650.137,496	36	514.346,311 650.150,606	13.47 6	36	514.346,311 650.150,606	37	514.350,55 650.167,207	17.13 4
37	514.350,55 650.167,207	38	514.355,442 650.184,407	17.88 2	38	514.355,442 650.184,407	39	514.357,247 650.189,692	5.585	39	514.357,247 650.189,692	40	514.358,907 650.194,159	4.765
40	514.358,907 650.194,159	41	514.363,253 650.207,186	13.73 3	41	514.363,253 650.207,186	42	514.368,8 650.224,284	17.97 5	42	514.368,8 650.224,284	43	514.372,51 650.234,849	11.19 7
43	514.372,51 650.234,849	44	514.380,15 650.255,762	22.26 5	44	514.380,15 650.255,762	45	514.393,25 650.286,467	33.38 3	45	514.393,25 650.286,467	46	514.395,976 650.304,594	18.33 1
46	514.395,976 650.304,594	47	514.391,311 650.310,981	7.909	47	514.391,311 650.310,981	1	514.387,915 650.318,755	8.483					

\*\* Lungimile segmentelor sunt determinate în planul de proiecție Stereo 70 și sunt rotunjite la 1 milimetru.

\*\*\* Distanța dintre puncte este formată din segmente cumulate ce sunt mai mici decât valoarea 1 milimetru.



**DATE DESPRE IMOBILUL NR. 2947**

Oficiul de Cadastru și Publicitate Imobiliară SUCEAVA  
Biroul de Cadastru și Publicitate Imobiliară Vatra Dornei

**A. Partea I. Descrierea imobilului**

TEREN Extravilan

Adresa: Jud. Suceava

Nr. Crt	Nr cadastral Nr. topografic	Suprafața* (mp)	Observații / Referințe
A1		10.000	Sector cadastral:10 Teren neimprejmuit; top 2619/3 parte (CFE 34198 Dorna Candreni)

**B. Partea II. Proprietari și acte**

Inscrieri privitoare la dreptul de proprietate și alte drepturi reale		Referințe
/		
Act Normativ nr. 7, din 13/03/1996 emis de PARLAMENTUL ROMANIEI;		
B1	Intabulare, drept de PROPRIETATE, dobandit prin Lege, cota actuala 1/1, cota initiala 1/1 1) <b>NEIDENTIFICAT NEIDENTIFICAT</b>	A1
Act Administrativ nr. 6326, din 23/08/2022 emis de PRIMARIA COMUNEI POIANA STAMPEI;		
B2	SE NOTEAZA POESIA FAPTICA IN FAVOAREA LUI 1) <b>COCA SAMOILA</b>	A1

**C. Partea III. SARCINI .**

Inscrieri privind dezmembramintele dreptului de proprietate, drepturi reale de garanție și sarcini	Referințe
NU SUNT	

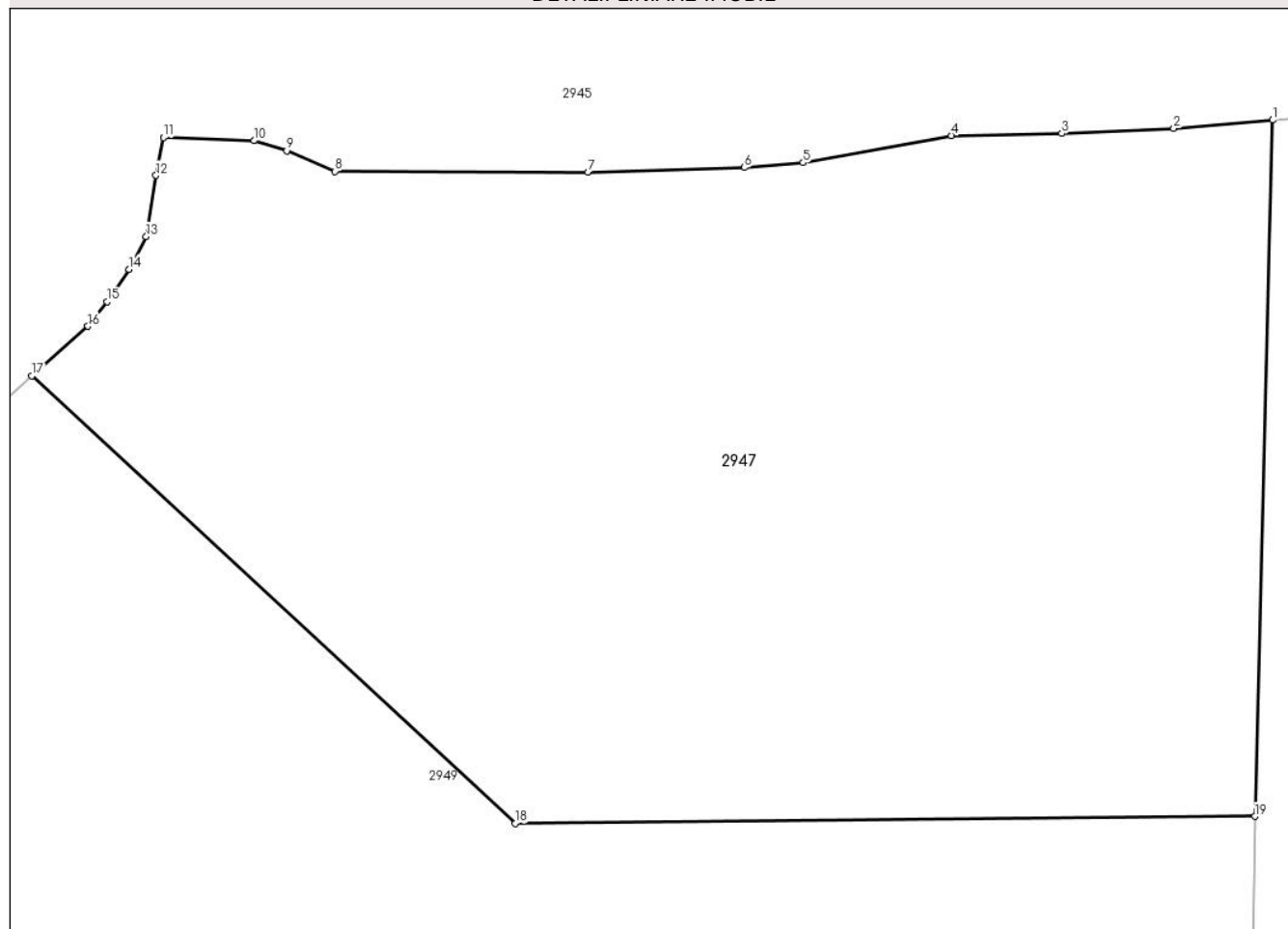
## Anexa Nr. 1 La Partea I

## Teren

Nr cadastral	Suprafața (mp)*	Observații / Referințe
	10.000	top 2619/3 parte (CFE 34198 Dorna Candreni)

\* Suprafața este determinată în planul de proiecție Stereo 70.

## DETALII LINIARE IMOBIL



## Date referitoare la teren

Crt	Categorie folosință	Intravilan	Suprafața (mp)	Tarla	Parcelă	Nr. topo	Observații / Referințe
1	faneata	NU	10.000	-	-	-	

## Lungime Segmente

1) Valorile lungimilor segmentelor sunt obținute din proiecție în plan.

Punct început	X / Y	Punct sfârșit	X / Y	Lungime segment (** (m)
1	514.823,743 650.322,198	2	514.811,889 650.321,208	11.895
2	514.811,889 650.321,208	3	514.798,474 650.320,595	13.429
3	514.798,474 650.320,595	4	514.785,236 650.320,342	13.24
4	514.785,236 650.320,342	5	514.767,459 650.317,094	18.071
5	514.767,459 650.317,094	6	514.760,413 650.316,503	7.071

Punct început	X / Y	Punct sfârșit	X / Y	Lungime segment (** (m)
6	514.760,413 650.316,503	7	514.741,66 650.315,942	18.761
7	514.741,66 650.315,942	8	514.711,34 650.316,049	30.32
8	514.711,34 650.316,049	9	514.705,544 650.318,515	6.299
9	514.705,544 650.318,515	10	514.701,62 650.319,716	4.104
10	514.701,62 650.319,716	11	514.690,743 650.320,104	10.884
11	514.690,743 650.320,104	12	514.689,847 650.315,569	4.623
12	514.689,847 650.315,569	13	514.688,693 650.308,25	7.409
13	514.688,693 650.308,25	14	514.686,629 650.304,321	4.438
14	514.686,629 650.304,321	15	514.684,009 650.300,431	4.69
15	514.684,009 650.300,431	16	514.681,708 650.297,501	3.726
16	514.681,708 650.297,501	17	514.674,974 650.291,558	8.981
17	514.674,974 650.291,558	18	514.732,942 650.237,946	78.959
18	514.732,942 650.237,946	19	514.821,615 650.238,793	88.677
19	514.821,615 650.238,793	1	514.823,743 650.322,198	83.432

\*\* Lungimile segmentelor sunt determinate în planul de proiecție Stereo 70 și sunt rotunjite la 1 milimetru.

\*\*\* Distanța dintre puncte este formată din segmente cumulate ce sunt mai mici decât valoarea 1 milimetru.





**DATE DESPRE IMOBILUL NR. 2948**

Oficiul de Cadastru și Publicitate Imobiliară SUCEAVA  
Biroul de Cadastru și Publicitate Imobiliară Vatra Dornei

**A. Partea I. Descrierea imobilului**

TEREN Extravilan

Adresa: Jud. Suceava

Nr. Crt	Nr cadastral Nr. topografic	Suprafața* (mp)	Observații / Referințe
A1		10.022	Sector cadastral:10 Teren neimprejmuit; top 2619/3 parte (CFE 34198 Dorna Candreni)

**B. Partea II. Proprietari și acte**

Inscrieri privitoare la dreptul de proprietate și alte drepturi reale		Referințe
/		
Act Normativ nr. 7, din 13/03/1996 emis de PARLAMENTUL ROMANIEI;		
B1	Intabulare, drept de PROPRIETATE, dobandit prin Lege, cota actuala 1/1, cota initiala 1/1 1) <b>NEIDENTIFICAT NEIDENTIFICAT</b>	A1
Act Administrativ nr. 6325, din 23/08/2022 emis de PRIMARIA COMUNEI POIANA STAMPEI;		
B2	SE NOTEAZA POSESIA FAPTICA IN FAVOAREA LUI 1) <b>COCA STRUGUREL IULIAN</b>	A1

**C. Partea III. SARCINI .**

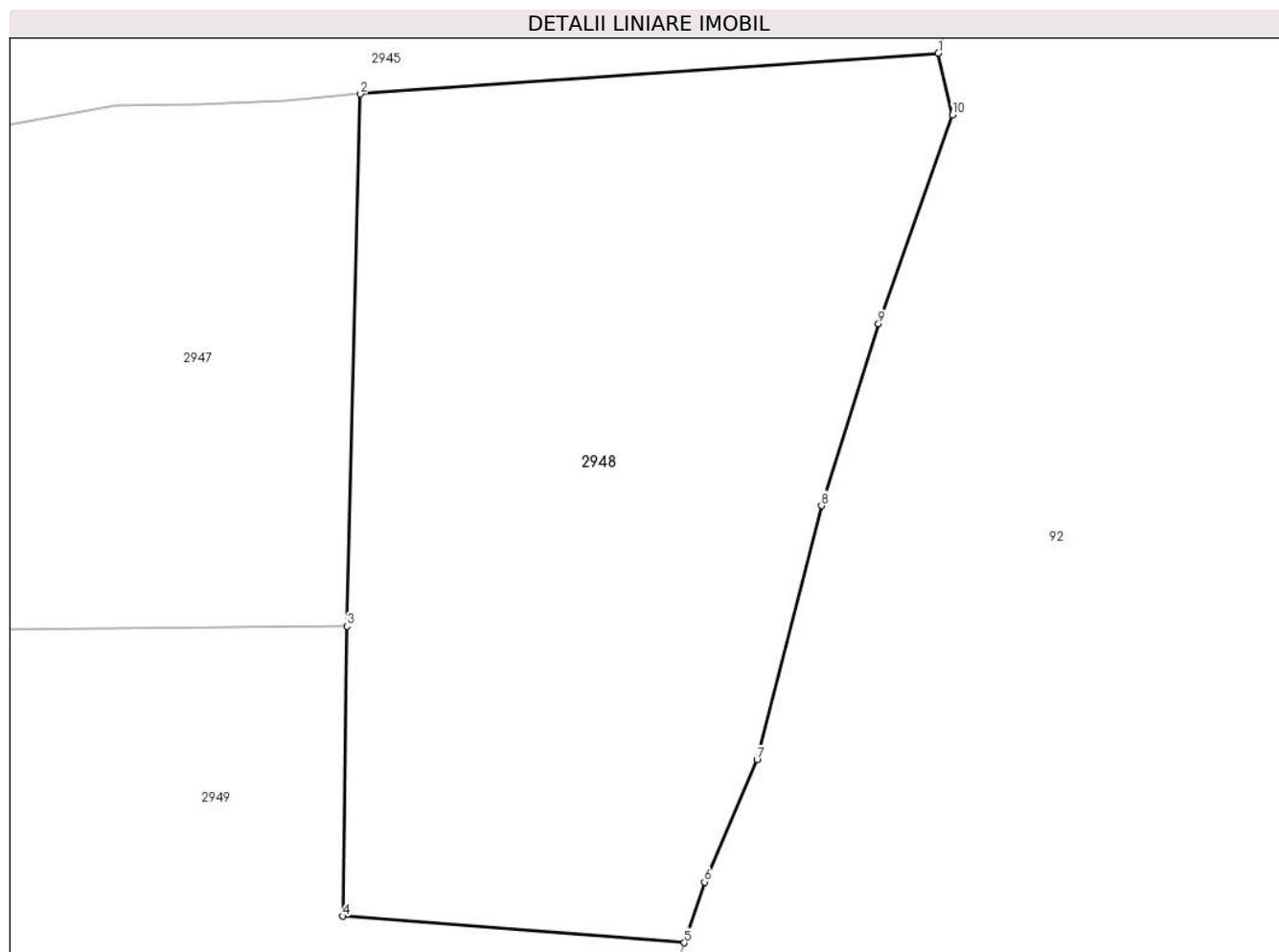
Inscrieri privind dezmembramintele dreptului de proprietate, drepturi reale de garanție și sarcini	Referințe
NU SUNT	

## Anexa Nr. 1 La Partea I

## Teren

Nr cadastral	Suprafața (mp)*	Observații / Referințe
	10.022	top 2619/3 parte (CFE 34198 Dorna Candreni)

\* Suprafața este determinată în planul de proiecție Stereo 70.



## Date referitoare la teren

Crt	Categorie folosință	Intra vilan	Suprafața (mp)	Tarla	Parcelă	Nr. topo	Observații / Referințe
1	faneata	NU	10.022	-	-	-	

## Lungime Segmente

1) Valorile lungimilor segmentelor sunt obținute din proiecție în plan.

Punct început	X / Y	Punct sfârșit	X / Y	Lungime segment (** (m)
1	514.914,363 650.328,599	2	514.823,743 650.322,198	90.846
2	514.823,743 650.322,198	3	514.821,615 650.238,793	83.432
3	514.821,615 650.238,793	4	514.820,975 650.193,333	45.465
4	514.820,975 650.193,333	5	514.874,536 650.189,196	53.721
5	514.874,536 650.189,196	6	514.877,699 650.198,719	10.035

Punct început	X / Y	Punct sfârșit	X / Y	Lungime segment (** (m)
6	514.877,699 650.198,719	7	514.885,916 650.217,899	20.866
7	514.885,916 650.217,899	8	514.896,027 650.257,697	41.062
8	514.896,027 650.257,697	9	514.904,978 650.286,198	29.874
9	514.904,978 650.286,198	10	514.916,585 650.318,927	34.726
10	514.916,585 650.318,927	1	514.914,363 650.328,599	9.924

\*\* Lungimile segmentelor sunt determinate în planul de proiecție Stereo 70 și sunt rotunjite la 1 milimetru.

\*\*\* Distanța dintre puncte este formată din segmente cumulate ce sunt mai mici decât valoarea 1 milimetru.



**DATE DESPRE IMOBILUL NR. 2949**

Oficiul de Cadastru și Publicitate Imobiliară SUCEAVA  
Biroul de Cadastru și Publicitate Imobiliară Vatra Dornei

**A. Partea I. Descrierea imobilului**

TEREN Extravilan

Adresa: Jud. Suceava

Nr. Crt	Nr cadastral Nr. topografic	Suprafața* (mp)	Observații / Referințe
A1		22.170	Sector cadastral:10 Teren neimprejmuit; top 2619/38 parte, top 2670/1 parte( CF 1840 Dorna Candreni)

**B. Partea II. Proprietari și acte**

Inscrieri privitoare la dreptul de proprietate și alte drepturi reale		Referințe
/		
Act Normativ nr. 7, din 13/03/1996 emis de PARLAMENTUL ROMANIEI;		
B1	Intabulare, drept de PROPRIETATE, dobandit prin Lege, cota actuala 1/1, cota initiala 1/1 1) <b>NEIDENTIFICAT NEIDENTIFICAT</b>	A1
Act Administrativ nr. 9810, din 15/12/2022 emis de PRIMARIA COMUNEI POIANA STAMPEI;		
B2	SE NOTEAZA POSESIA FAPTICA IN FAVOAREA LUI 1) <b>COCA STRUGUREL-IULIAN</b>	A1

**C. Partea III. SARCINI .**

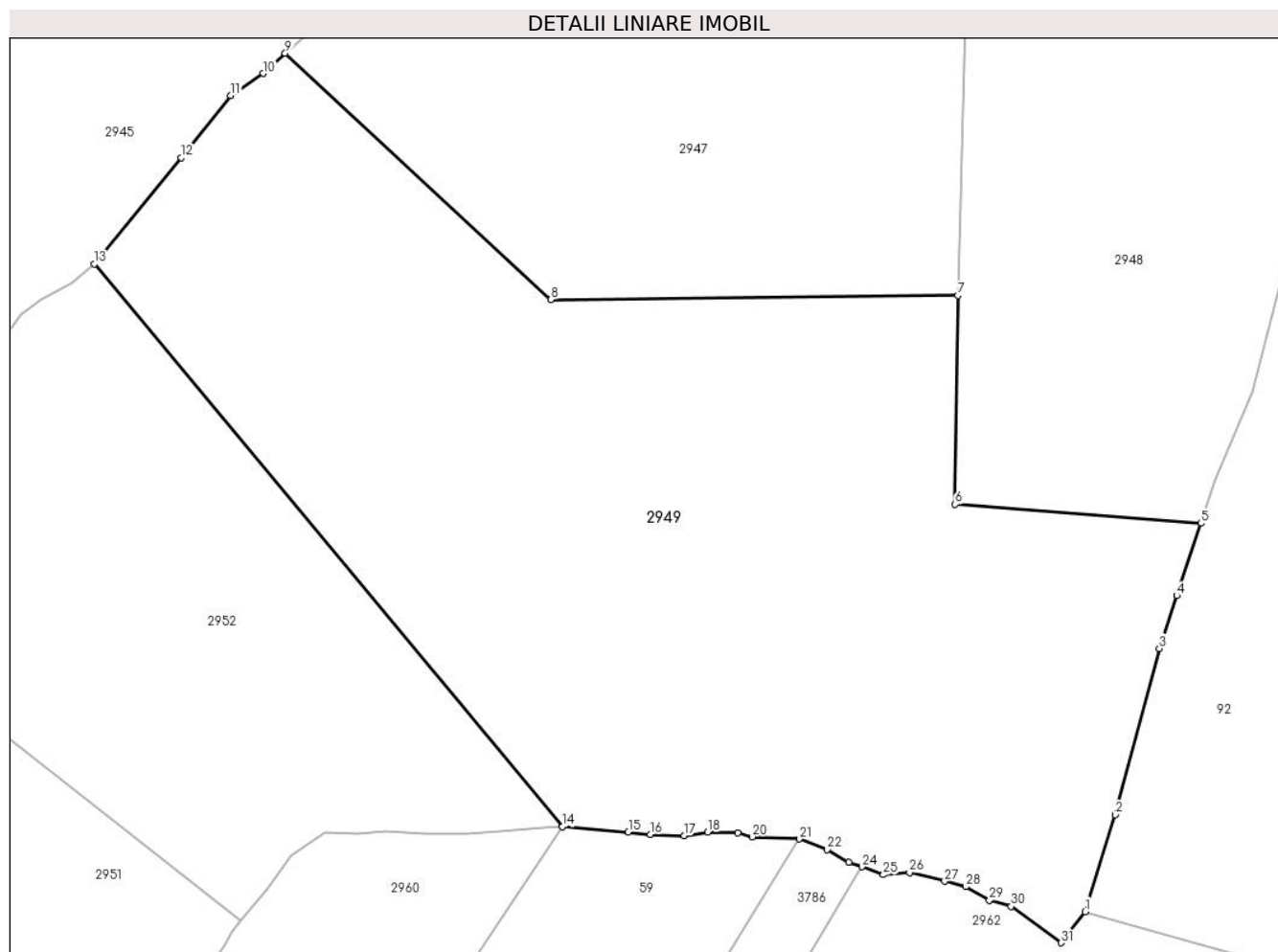
Inscrieri privind dezmembramintele dreptului de proprietate, drepturi reale de garanție și sarcini	Referințe
NU SUNT	

## Anexa Nr. 1 La Partea I

## Teren

Nr cadastral	Suprafața (mp)*	Observații / Referințe
	22.170	top 2619/38 parte, top 2670/1 parte( CF 1840 Dorna Candreni)

\* Suprafața este determinată în planul de proiecție Stereo 70.



## Date referitoare la teren

Crt	Categorie folosință	Intravilan	Suprafața (mp)	Tarla	Parcelă	Nr. topo	Observații / Referințe
1	pasune	NU	22.170	-	-	-	

## Lungime Segmente

1) Valorile lungimilor segmentelor sunt obținute din proiecție în plan.

Punct început	X / Y	Punct sfârșit	X / Y	Lungime segment (** (m)
1	514.849,362 650.104,592	2	514.855,87 650.125,715	22.103
3	514.865,485 650.161,943	4	514.869,303 650.173,438	12.112
5	514.874,536 650.189,196	6	514.820,975 650.193,333	53.721
7	514.821,615 650.238,793	8	514.732,942 650.237,946	88.677
9	514.674,974 650.291,558	10	514.670,201 650.287,149	6.498

Punct început	X / Y	Punct sfârșit	X / Y	Lungime segment (** (m)
2	514.855,87 650.125,715	3	514.865,485 650.161,943	37.482
4	514.869,303 650.173,438	5	514.874,536 650.189,196	16.604
6	514.820,975 650.193,333	7	514.821,615 650.238,793	45.465
8	514.732,942 650.237,946	9	514.674,974 650.291,558	78.959
10	514.670,201 650.287,149	11	514.663,091 650.282,328	8.59

Punct început	X / Y	Punct sfârșit	X / Y	Lungime segment (** (m)
11	514.663,091 650.282,328	12	514.652,346 650.268,823	17.258
13	514.633,416 650.245,661	14	514.735,391 650.123,096	159.44
15	514.749,759 650.121,947	16	514.754,553 650.121,449	4.82
17	514.761,952 650.121,123	18	514.767,08 650.121,922	5.19
19	514.773,61 650.121,829	20	514.776,74 650.120,914	3.261
21	514.787,075 650.120,439	22	514.793,112 650.118,144	6.459
23	514.797,866 650.115,404	24	514.800,657 650.114,381	2.973
25	514.805,36 650.112,656	26	514.811,02 650.113,122	5.679
27	514.818,698 650.111,236	28	514.823,277 650.110,026	4.736
29	514.828,471 650.107,119	30	514.833,215 650.105,737	4.941
31	514.844,114 650.097,835	1	514.849,362 650.104,592	8.556

Punct început	X / Y	Punct sfârșit	X / Y	Lungime segment (** (m)
12	514.652,346 650.268,823	13	514.633,416 650.245,661	29.914
14	514.735,391 650.123,096	15	514.749,759 650.121,947	14.414
16	514.754,553 650.121,449	17	514.761,952 650.121,123	7.406
18	514.767,08 650.121,922	19	514.773,61 650.121,829	6.531
20	514.776,74 650.120,914	21	514.787,075 650.120,439	10.346
22	514.793,112 650.118,144	23	514.797,866 650.115,404	5.487
24	514.800,657 650.114,381	25	514.805,36 650.112,656	5.009
26	514.811,02 650.113,122	27	514.818,698 650.111,236	7.906
28	514.823,277 650.110,026	29	514.828,471 650.107,119	5.952
30	514.833,215 650.105,737	31	514.844,114 650.097,835	13.462

\*\* Lungimile segmentelor sunt determinate în planul de proiecție Stereo 70 și sunt rotunjite la 1 milimetru.

\*\*\* Distanța dintre puncte este formată din segmente cumulate ce sunt mai mici decât valoarea 1 milimetru.





**DATE DESPRE IMOBILUL NR. 2950**

Oficiul de Cadastru și Publicitate Imobiliară SUCEAVA  
Biroul de Cadastru și Publicitate Imobiliară Vatra Dornei

**A. Partea I. Descrierea imobilului**

TEREN Extravilan

Adresa: Jud. Suceava

Nr. Crt	Nr cadastral Nr. topografic	Suprafața* (mp)	Observații / Referințe
A1		11.288	Sector cadastral:10 Teren imprejmuit; top 2662/3 parte( CFE 32636 Poiana Stampei), top 2658/2 parte( CF 1840 Dorna Candreni)

**B. Partea II. Proprietari și acte**

Inscrieri privitoare la dreptul de proprietate și alte drepturi reale		Referințe
/		
Act Normativ nr. 7, din 13/03/1996 emis de PARLAMENTUL ROMANIEI;		
B1	Intabulare, drept de PROPRIETATE, dobândit prin Lege, cota actuala 1/1, cota initiala 1/1 1) NEIDENTIFICAT NEIDENTIFICAT	A1
Act Administrativ nr. 9809, din 15/12/2022 emis de PRIMARIA COMUNEI POIANA STAMPEI;		
B2	SE NOTEAZA POSESIA FAPTICA IN FAVOAREA LUI 1) PILUG RADU 2) PILUG IRINA	A1

**C. Partea III. SARCINI .**

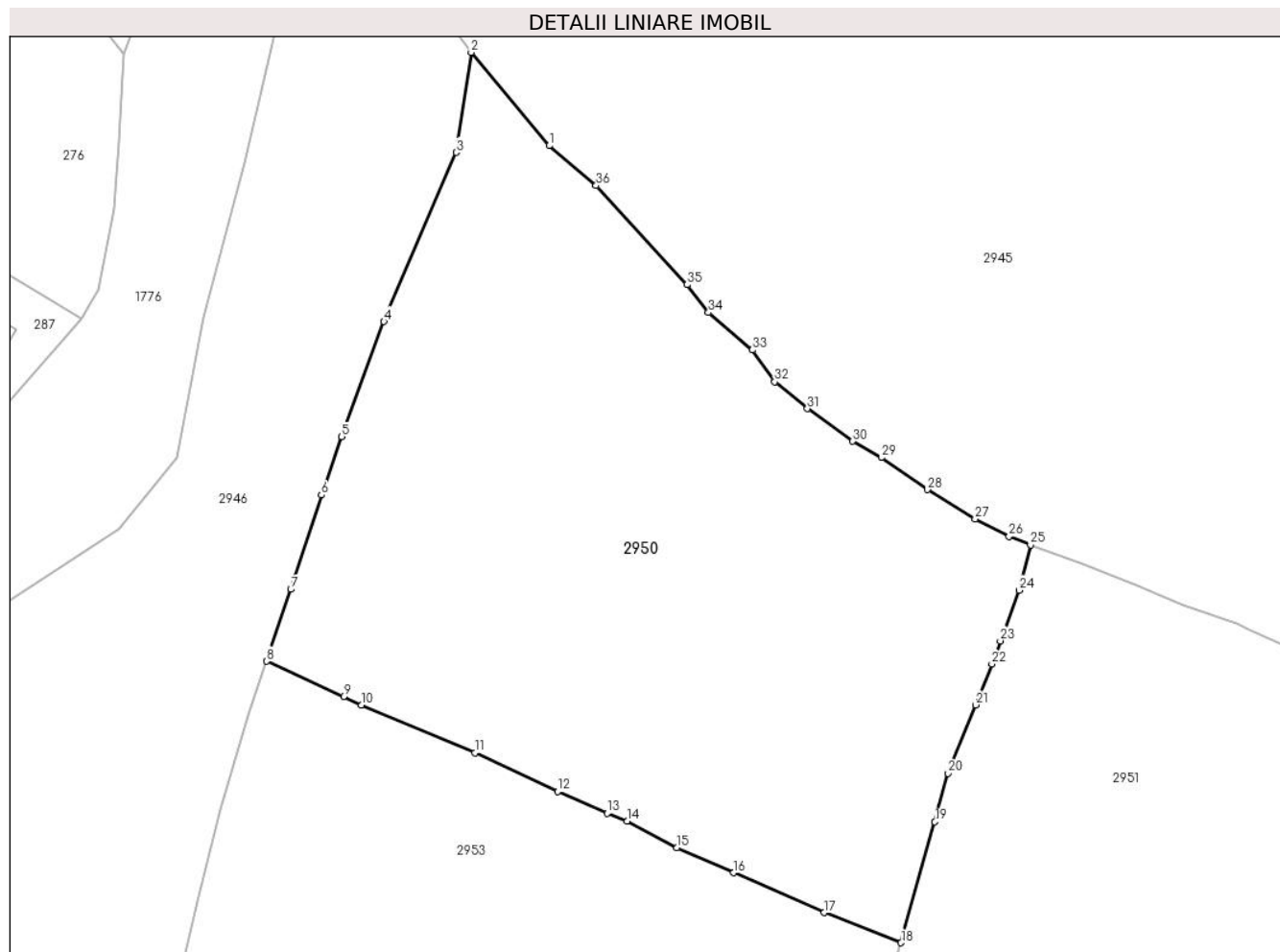
Inscrieri privind dezmembramintele dreptului de proprietate, drepturi reale de garanție și sarcini	Referințe
NU SUNT	

## Anexa Nr. 1 La Partea I

## Teren

Nr cadastral	Suprafața (mp)*	Observații / Referințe
	11.288	top 2662/3 parte( CFE 32636 Poiana Stampei), top 2658/2 parte( CF 1840 Dorna Candreni)

\* Suprafața este determinată în planul de proiecție Stereo 70.



## Date referitoare la teren

Crt	Categorie folosință	Intra vilan	Suprafața (mp)	Tarla	Parcelă	Nr. topo	Observații / Referințe
1	pasune	NU	11.288	-	-	-	

## Lungime Segmente

1) Valorile lungimilor segmentelor sunt obținute din proiecție în plan.

Punct început	X / Y	Punct sfârșit	X / Y	Lungime segment (** (m)
1	514.410,132 650.287,656	2	514.395,976 650.304,594	22.075
3	514.393,25 650.286,467	4	514.380,15 650.255,762	33.383
5	514.372,51 650.234,849	6	514.368,8 650.224,284	11.197
7	514.363,253 650.207,186	8	514.358,907 650.194,159	13.733
9	514.372,866 650.187,779	10	514.376,074 650.186,203	3.574

Punct început	X / Y	Punct sfârșit	X / Y	Lungime segment (** (m)
2	514.395,976 650.304,594	3	514.393,25 650.286,467	18.331
4	514.380,15 650.255,762	5	514.372,51 650.234,849	22.265
6	514.368,8 650.224,284	7	514.363,253 650.207,186	17.975
8	514.358,907 650.194,159	9	514.372,866 650.187,779	15.348
10	514.376,074 650.186,203	11	514.396,651 650.177,568	22.315

Punct început	X / Y	Punct sfârșit	X / Y	Lungime segment (** (m)
11	514.396,651 650.177,568	12	514.411,672 650.170,516	16.594
13	514.420,695 650.166,564	14	514.424,289 650.165,158	3.859
15	514.433,314 650.160,305	16	514.443,583 650.155,778	11.223
17	514.459,979 650.148,555	18	514.473,983 650.143,091	15.032
19	514.480,105 650.165,038	20	514.482,467 650.173,822	9.096
21	514.487,49 650.186,238	22	514.490,443 650.193,664	7.992
23	514.491,99 650.197,839	24	514.495,401 650.207,042	9.815
25	514.497,462 650.215,228	26	514.493,567 650.216,794	4.198
27	514.487,405 650.219,962	28	514.478,748 650.225,301	10.171
29	514.470,389 650.231,107	30	514.465,181 650.234,049	5.982
31	514.456,99 650.239,976	32	514.451,058 650.244,826	7.662
33	514.447,001 650.250,62	34	514.439,031 650.257,389	10.457
35	514.435,178 650.262,456	36	514.418,643 650.280,435	24.426

Punct început	X / Y	Punct sfârșit	X / Y	Lungime segment (** (m)
12	514.411,672 650.170,516	13	514.420,695 650.166,564	9.851
14	514.424,289 650.165,158	15	514.433,314 650.160,305	10.247
16	514.443,583 650.155,778	17	514.459,979 650.148,555	17.916
18	514.473,983 650.143,091	19	514.480,105 650.165,038	22.785
20	514.482,467 650.173,822	21	514.487,49 650.186,238	13.394
22	514.490,443 650.193,664	23	514.491,99 650.197,839	4.452
24	514.495,401 650.207,042	25	514.497,462 650.215,228	8.441
26	514.493,567 650.216,794	27	514.487,405 650.219,962	6.929
28	514.478,748 650.225,301	29	514.470,389 650.231,107	10.178
30	514.465,181 650.234,049	31	514.456,99 650.239,976	10.11
32	514.451,058 650.244,826	33	514.447,001 650.250,62	7.073
34	514.439,031 650.257,389	35	514.435,178 650.262,456	6.366
36	514.418,643 650.280,435	1	514.410,132 650.287,656	11.162

\*\* Lungimile segmentelor sunt determinate în planul de proiecție Stereo 70 și sunt rotunjite la 1 milimetru.

\*\*\* Distanța dintre puncte este formată din segmente cumulate ce sunt mai mici decât valoarea 1 milimetru.



**DATE DESPRE IMOBILUL NR. 2951**

Oficiul de Cadastru și Publicitate Imobiliară SUCEAVA  
Biroul de Cadastru și Publicitate Imobiliară Vatra Dornei

**A. Partea I. Descrierea imobilului**

TEREN Necunoscut

Adresa: Loc. Praleni, Jud. Suceava

Nr. Crt	Nr cadastral Nr. topografic	Suprafața* (mp)	Observații / Referințe
A1		36.040	Sector cadastral:10 Teren neimprejmuit; top 2662/1, top 435, top 2662/2, 2670/1 parte ( CF 1840 Dorna Candreni)

**B. Partea II. Proprietari și acte**

Inscrieri privitoare la dreptul de proprietate și alte drepturi reale		Referințe
/		
Act Normativ nr. 7, din 13/03/1996 emis de PARLAMENTUL ROMANIEI;		
B1	Intabulare, drept de PROPRIETATE, dobandit prin Lege, cota actuala 1/1, cota initiala 1/1 1) <b>NEIDENTIFICAT NEIDENTIFICAT</b>	A1
Act Administrativ nr. 9811, din 15/12/2022 emis de PRIMARIA COMUNEI POIANA STAMPEI;		
B2	SE NOTEAZA POSESIA FAPTICA IN FAVOAREA LUI 1) <b>COCA STRUGUREL-IULIAN</b>	A1

**C. Partea III. SARCINI .**

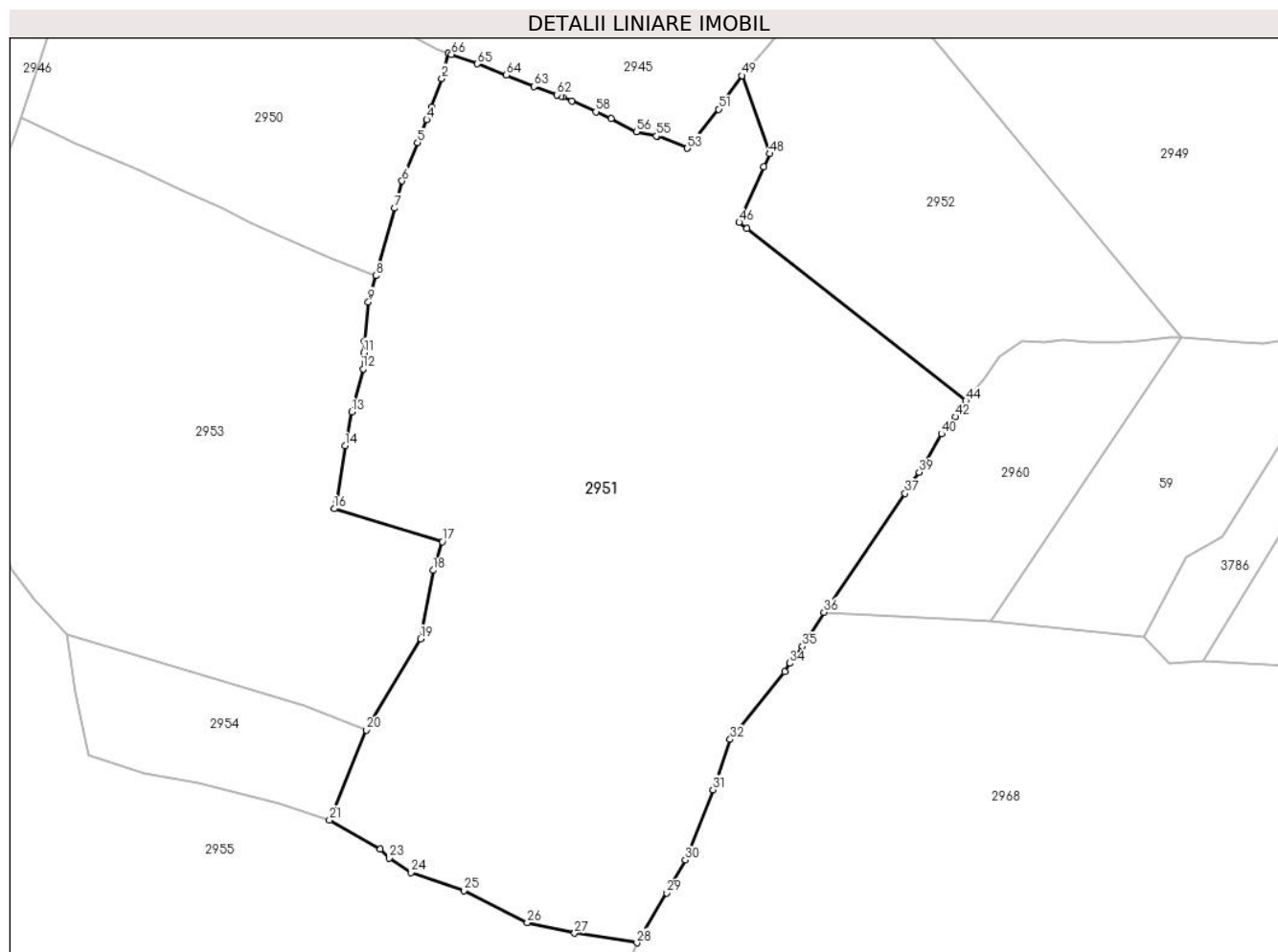
Inscrieri privind dezmembramintele dreptului de proprietate, drepturi reale de garanție și sarcini	Referințe
NU SUNT	

## Anexa Nr. 1 La Partea I

## Teren

Nr cadastral	Suprafața (mp)*	Observații / Referințe
	36.040	top 2662/1, top 435, top 2662/2, 2670/1 parte ( CF 1840 Dorna Candreni)

\* Suprafața este determinată în planul de proiecție Stereo 70.



## Date referitoare la teren

Crt	Categorie folosință	Intravilan	Suprafața (mp)	Tarla	Parcelă	Nr. topo	Observații / Referințe
1	pasune	DA	13.890	-	-	-	
2	pasune	NU	376	-	-	-	
3	faneata	NU	21.682	-	-	-	
4	pasune	NU	92	-	-	-	

## Lungime Segmente

1) Valorile lungimilor segmentelor sunt obținute din proiecție în plan.

Punct început	X / Y	Punct sfârșit	X / Y	Lungime segment
1	514.497,462 650.215,228	2	514.495,401 650.207,042	8.441
4	514.490,443 650.193,664	5	514.487,49 650.186,238	7.992
7	514.480,105 650.165,038	8	514.473,983 650.143,091	22.785
2	514.495,401 650.207,042	3	514.491,99 650.197,839	9.815
5	514.487,49 650.186,238	6	514.482,467 650.173,822	13.394
8	514.473,983 650.143,091	9	514.471,488 650.134,624	8.827
3	514.491,99 650.197,839	4	514.490,443 650.193,664	4.452
6	514.482,467 650.173,822	7	514.480,105 650.165,038	9.096
9	514.471,488 650.134,624	10	514.470,182 650.121,835	12.856

Punct început	X / Y	Punct sfârșit	X / Y	Lungime segment	Punct început	X / Y	Punct sfârșit	X / Y	Lungime segment	Punct început	X / Y	Punct sfârșit	X / Y	Lungime segment
10	514.470,182 650.121,835	11	514.470,017 650.118,184	3.655	11	514.470,017 650.118,184	12	514.469,778 650.112,917	5.272	12	514.469,778 650.112,917	13	514.466,094 650.098,92	14.474
13	514.466,094 650.098,92	14	514.463,954 650.087,962	11.165	14	514.463,954 650.087,962	15	514.461,223 650.070,138	18.032	15	514.461,223 650.070,138	16	514.460,402 650.067,563	2.703
16	514.460,402 650.067,563	17	514.495,492 650.056,881	36.68	17	514.495,492 650.056,881	18	514.492,53 650.047,573	9.768	18	514.492,53 650.047,573	19	514.488,411 650.025,34	22.611
19	514.488,411 650.025,34	20	514.470,804 649.995,793	34.395	20	514.470,804 649.995,793	21	514.458,904 649.966,677	31.454	21	514.458,904 649.966,677	22	514.475,369 649.957,138	19.029
22	514.475,369 649.957,138	23	514.478,302 649.954,331	4.06	23	514.478,302 649.954,331	24	514.485,394 649.949,604	8.523	24	514.485,394 649.949,604	25	514.502,462 649.943,777	18.035
25	514.502,462 649.943,777	26	514.523,094 649.933,337	23.123	26	514.523,094 649.933,337	27	514.538,445 649.929,924	15.726	27	514.538,445 649.929,924	28	514.558,642 649.926,839	20.431
28	514.558,642 649.926,839	29	514.568,302 649.942,972	18.804	29	514.568,302 649.942,972	30	514.574,362 649.953,686	12.309	30	514.574,362 649.953,686	31	514.583,34 649.976,465	24.484
31	514.583,34 649.976,465	32	514.588,919 649.992,806	17.267	32	514.588,919 649.992,806	33	514.606,617 650.014,708	28.159	33	514.606,617 650.014,708	34	514.608,27 650.017,441	3.194
34	514.608,27 650.017,441	35	514.612,31 650.022,939	6.823	35	514.612,31 650.022,939	36	514.619,363 650.034,019	13.134	36	514.619,363 650.034,019	37	514.645,609 650.072,527	46.602
37	514.645,609 650.072,527	38	514.646,645 650.074,831	2.526	38	514.646,645 650.074,831	39	514.650,229 650.079,376	5.788	39	514.650,229 650.079,376	40	514.657,471 650.091,802	14.382
40	514.657,471 650.091,802	41	514.659,522 650.094,094	3.076	41	514.659,522 650.094,094	42	514.661,949 650.097,34	4.053	42	514.661,949 650.097,34	43	514.663,513 650.100,34	3.383
43	514.663,513 650.100,34	44	514.665,354 650.102,547	2.874	44	514.665,354 650.102,547	45	514.594,373 650.158,357	90.294	45	514.594,373 650.158,357	46	514.591,793 650.160,392	3.286
46	514.591,793 650.160,392	47	514.599,85 650.178,467	19.789	47	514.599,85 650.178,467	48	514.601,705 650.182,629	4.557	48	514.601,705 650.182,629	49	514.592,688 650.207,969	26.897
49	514.592,688 650.207,969	50	514.587,476 650.200,512	9.098	50	514.587,476 650.200,512	51	514.585,148 650.197,074	4.152	51	514.585,148 650.197,074	52	514.575,236 650.184,681	15.869
52	514.575,236 650.184,681	53	514.574,986 650.184,368	0.401	53	514.574,986 650.184,368	54	514.565,333 650.188,304	10.425	54	514.565,333 650.188,304	55	514.565,018 650.188,373	0.322
55	514.565,018 650.188,373	56	514.558,474 650.189,792	6.696	56	514.558,474 650.189,792	57	514.550,267 650.194,059	9.25	57	514.550,267 650.194,059	58	514.545,325 650.196,255	5.408
58	514.545,325 650.196,255	59	514.537,526 650.199,719	8.534	59	514.537,526 650.199,719	60	514.534,712 650.201,009	3.096	60	514.534,712 650.201,009	61	514.534,041 650.201,317	0.738
61	514.534,041 650.201,317	62	514.532,759 650.201,762	1.357	62	514.532,759 650.201,762	63	514.525,171 650.204,393	8.031	63	514.525,171 650.204,393	64	514.516,342 650.208,11	9.58
64	514.516,342 650.208,11	65	514.506,905 650.211,776	10.124	65	514.506,905 650.211,776	66	514.498,497 650.214,849	8.952	66	514.498,497 650.214,849	1	514.497,462 650.215,228	1.102

\*\* Lungimile segmentelor sunt determinate în planul de proiecție Stereo 70 și sunt rotunjite la 1 milimetru.

\*\*\* Distanța dintre puncte este formată din segmente cumulate ce sunt mai mici decât valoarea 1 milimetru.





**DATE DESPRE IMOBILUL NR. 2952**

Oficiul de Cadastru și Publicitate Imobiliară SUCEAVA  
Biroul de Cadastru și Publicitate Imobiliară Vatra Dornei

**A. Partea I. Descrierea imobilului**

TEREN Necunoscut

Adresa: Loc. Praleni, Jud. Suceava

Nr. Crt	Nr cadastral Nr. topografic	Suprafața* (mp)	Observații / Referințe
A1		10.000	Sector cadastral:10 Teren neimprejmuit; top 2672/1parte, top 2670/1 parte( CF 479 Dorna Candreni)

**B. Partea II. Proprietari și acte**

Inscrieri privitoare la dreptul de proprietate și alte drepturi reale		Referințe
/		
Act Normativ nr. 7, din 13/03/1996 emis de PARLAMENTUL ROMANIEI;		
B1	Intabulare, drept de PROPRIETATE, dobandit prin Lege, cota actuala 1/1, cota initiala 1/1 1) <b>NEIDENTIFICAT NEIDENTIFICAT</b>	A1
Act Administrativ nr. 9808, din 15/12/2022 emis de PRIMARIA COMUNEI POIANA STAMPEI;		
B2	SE NOTEAZA POSESIA FAPTICA IN FAVOAREA LUI 1) <b>PILUG RADU</b> 2) <b>PILUG IRINA</b>	A1

**C. Partea III. SARCINI .**

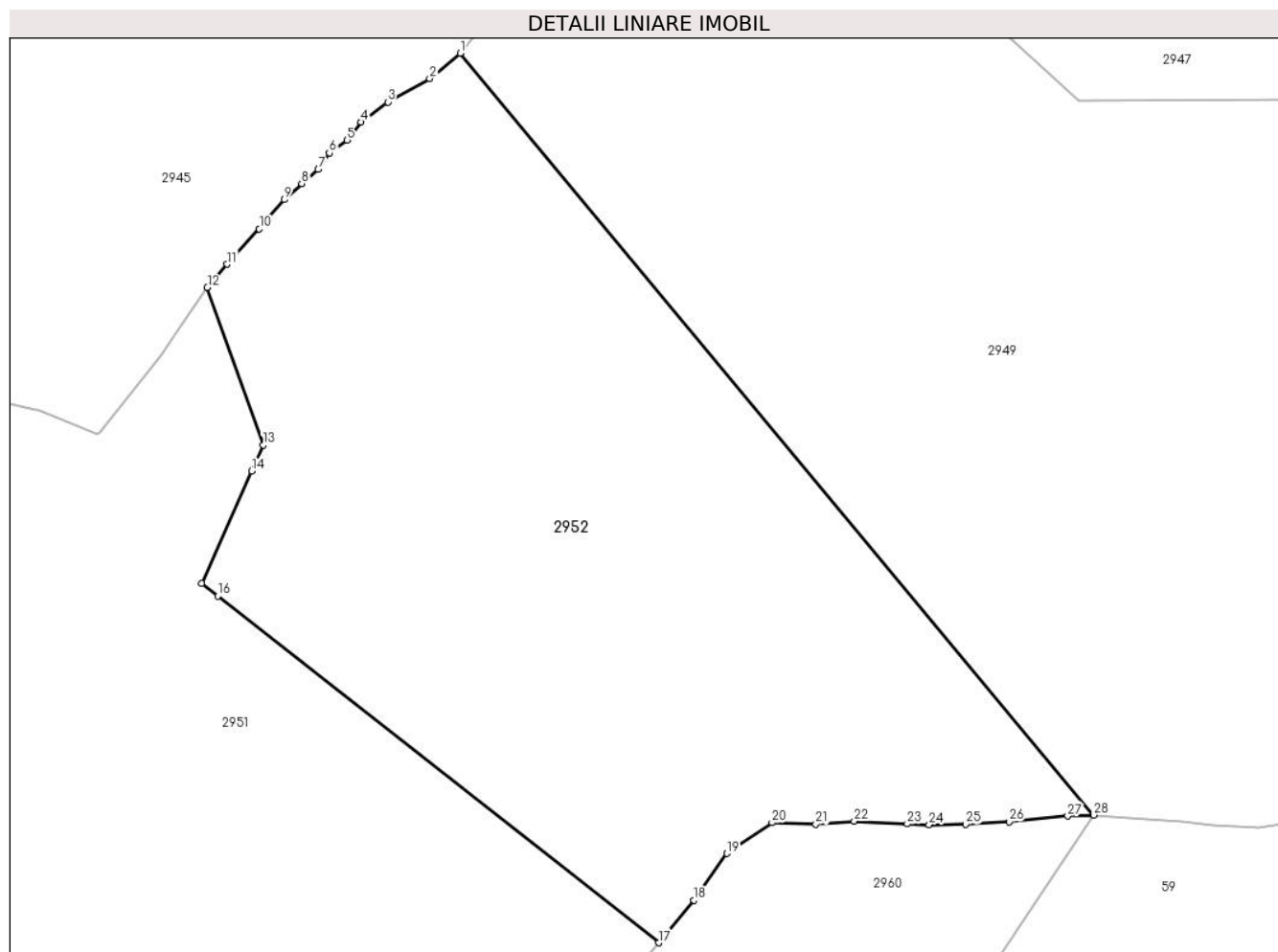
Inscrieri privind dezmembramintele dreptului de proprietate, drepturi reale de garanție și sarcini	Referințe
NU SUNT	

## Anexa Nr. 1 La Partea I

## Teren

Nr cadastral	Suprafața (mp)*	Observații / Referințe
	10.000	top 2672/1parte, top 2670/1 parte( CF 479 Dorna Candreni)

\* Suprafața este determinată în planul de proiecție Stereo 70.



## Date referitoare la teren

Crt	Categorie folosință	Intravilan	Suprafața (mp)	Tarla	Parcelă	Nr. topo	Observații / Referințe
1	pasune	DA	77	-	-	-	
2	pasune	NU	9.924	-	-	-	

## Lungime Segmente

1) Valorile lungimilor segmentelor sunt obținute din proiecție în plan.

Punct început	X / Y	Punct sfârșit	X / Y	Lungime segment (** (m)
1	514.633,416 650.245,661	2	514.628,492 650.241,608	6.378
3	514.621,743 650.237,822	4	514.617,47 650.234,576	5.366
5	514.615,233 650.231,654	6	514.612,349 650.229,622	3.528
7	514.610,533 650.226,974	8	514.607,9 650.224,681	3.491

Punct început	X / Y	Punct sfârșit	X / Y	Lungime segment (** (m)
2	514.628,492 650.241,608	3	514.621,743 650.237,822	7.738
4	514.617,47 650.234,576	5	514.615,233 650.231,654	3.68
6	514.612,349 650.229,622	7	514.610,533 650.226,974	3.211
8	514.607,9 650.224,681	9	514.605,095 650.222,09	3.819

Punct început	X / Y	Punct sfârşit	X / Y	Lungime segment (** (m)
9	514.605,095 650.222,09	10	514.601,044 650.217,401	6.197
11	514.595,892 650.211,723	12	514.592,688 650.207,969	4.935
13	514.601,705 650.182,629	14	514.599,85 650.178,467	4.557
15	514.591,793 650.160,392	16	514.594,373 650.158,357	3.286
17	514.665,354 650.102,547	18	514.671,067 650.109,405	8.926
19	514.676,366 650.116,896	20	514.683,614 650.121,871	8.791
21	514.690,677 650.121,631	22	514.696,856 650.122,128	6.199
23	514.705,38 650.121,673	24	514.708,919 650.121,548	3.541
25	514.714,79 650.121,598	26	514.721,782 650.122,018	7.005
27	514.731,227 650.122,922	28	514.735,391 650.123,096	4.168

Punct început	X / Y	Punct sfârşit	X / Y	Lungime segment (** (m)
10	514.601,044 650.217,401	11	514.595,892 650.211,723	7.667
12	514.592,688 650.207,969	13	514.601,705 650.182,629	26.897
14	514.599,85 650.178,467	15	514.591,793 650.160,392	19.789
16	514.594,373 650.158,357	17	514.665,354 650.102,547	90.294
18	514.671,067 650.109,405	19	514.676,366 650.116,896	9.176
20	514.683,614 650.121,871	21	514.690,677 650.121,631	7.067
22	514.696,856 650.122,128	23	514.705,38 650.121,673	8.536
24	514.708,919 650.121,548	25	514.714,79 650.121,598	5.871
26	514.721,782 650.122,018	27	514.731,227 650.122,922	9.488
28	514.735,391 650.123,096	1	514.633,416 650.245,661	159.44

\*\* Lungimile segmentelor sunt determinate în planul de proiecție Stereo 70 și sunt rotunjite la 1 milimetru.

\*\*\* Distanța dintre puncte este formată din segmente cumulate ce sunt mai mici decât valoarea 1 milimetru.



**DATE DESPRE IMOBILUL NR. 2953**

Oficiul de Cadastru și Publicitate Imobiliară SUCEAVA  
Biroul de Cadastru și Publicitate Imobiliară Vatra Dornei

**A. Partea I. Descrierea imobilului**

TEREN Necunoscut

Adresa: Loc. Praleni, Jud. Suceava

Nr. Crt	Nr cadastral Nr. topografic	Suprafața* (mp)	Observații / Referințe
A1	32654	19.957	Sector cadastral:10 Teren neimprejmuit;

**B. Partea II. Proprietari și acte**

Inscrieri privitoare la dreptul de proprietate și alte drepturi reale		Referințe
<b>19024 / 04/12/2019</b>		
Act Notarial nr. 1237, din 04/12/2019 emis de PAZIUC CAMELIA (act administrativ nr 10141 din 28.11.2019, emis de Primăria comunei Poiana Stampei);		
B1	se notează POSESIA asupra imobilului 1) FLOREA GABRIELA	A1
/		
Act Normativ nr. 7, din 13/03/1996 emis de PARLAMENTUL ROMANIEI;		
B2	Intabulare, drept de PROPRIETATE, dobandit prin Lege, cota actuala 1/1, cota initiala 1/1 1) NEIDENTIFICAT NEIDENTIFICAT	A1

**C. Partea III. SARCINI .**

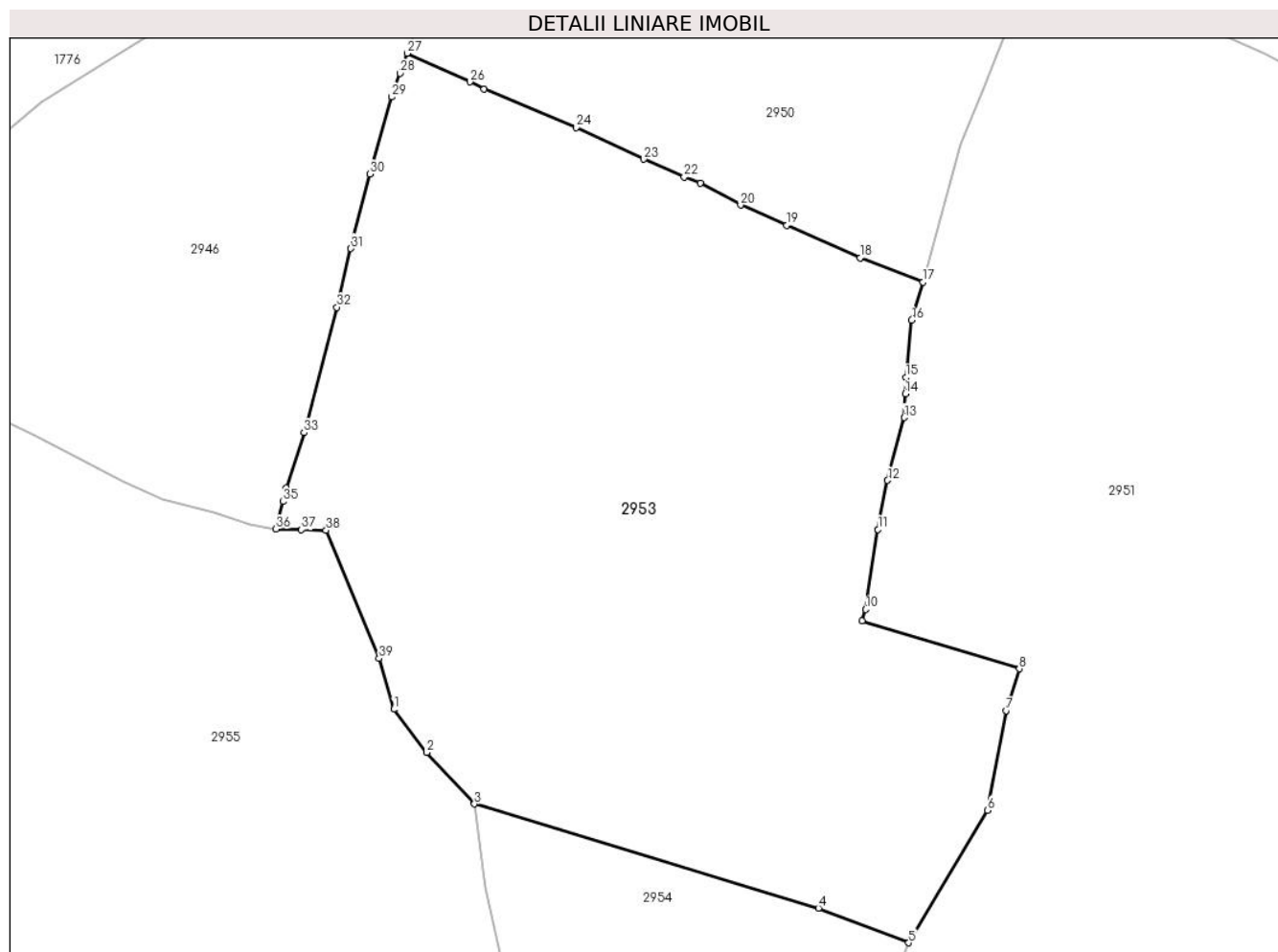
Inscrieri privind dezmembramintele dreptului de proprietate, drepturi reale de garanție și sarcini	Referințe
NU SUNT	

## Anexa Nr. 1 La Partea I

## Teren

Nr cadastral	Suprafața (mp)*	Observații / Referințe
32654	19.957	

\* Suprafața este determinată în planul de proiecție Stereo 70.



## Date referitoare la teren

Crt	Categorie folosință	Intra vilan	Suprafața (mp)	Tarla	Parcelă	Nr. topo	Observații / Referințe
1	faneata	NU	19.912	-	-	-	
2	faneata	DA	26	-	-	-	
3	faneata	DA	19	-	-	-	

## Lungime Segmente

1) Valorile lungimilor segmentelor sunt obținute din proiecție în plan.

Punct început	X / Y	Punct sfârșit	X / Y	Lungime segment (** (m)
1	514.355,888 650.047,861	2	514.363,258 650.038,212	12.142
3	514.373,897 650.026,749	4	514.450,672 650.003,526	80.21
5	514.470,804 649.995,793	6	514.488,411 650.025,34	34.395
7	514.492,53 650.047,573	8	514.495,492 650.056,881	9.768

Punct început	X / Y	Punct sfârșit	X / Y	Lungime segment (** (m)
2	514.363,258 650.038,212	3	514.373,897 650.026,749	15.639
4	514.450,672 650.003,526	5	514.470,804 649.995,793	21.566
6	514.488,411 650.025,34	7	514.492,53 650.047,573	22.611
8	514.495,492 650.056,881	9	514.460,402 650.067,563	36.68

Punct început	X / Y	Punct sfârșit	X / Y	Lungime segment (** (m)
9	514.460,402 650.067,563	10	514.461,223 650.070,138	2.703
11	514.463,954 650.087,962	12	514.466,094 650.098,92	11.165
13	514.469,778 650.112,917	14	514.470,017 650.118,184	5.272
15	514.470,182 650.121,835	16	514.471,488 650.134,624	12.856
17	514.473,983 650.143,091	18	514.459,979 650.148,555	15.032
19	514.443,583 650.155,778	20	514.433,314 650.160,305	11.223
21	514.424,289 650.165,158	22	514.420,695 650.166,564	3.859
23	514.411,672 650.170,516	24	514.396,651 650.177,568	16.594
25	514.376,074 650.186,203	26	514.372,866 650.187,779	3.574
27	514.358,907 650.194,159	28	514.357,247 650.189,692	4.765
29	514.355,442 650.184,407	30	514.350,55 650.167,207	17.882
31	514.346,311 650.150,606	32	514.343,191 650.137,496	13.476
33	514.335,894 650.109,526	34	514.331,916 650.097,235	12.919
35	514.331,146 650.094,173	36	514.329,603 650.088,042	6.322
37	514.335,246 650.087,886	38	514.340,786 650.087,766	5.541
39	514.352,625 650.059,179	1	514.355,888 650.047,861	11.779

Punct început	X / Y	Punct sfârșit	X / Y	Lungime segment (** (m)
10	514.461,223 650.070,138	11	514.463,954 650.087,962	18.032
12	514.466,094 650.098,92	13	514.469,778 650.112,917	14.474
14	514.470,017 650.118,184	15	514.470,182 650.121,835	3.655
16	514.471,488 650.134,624	17	514.473,983 650.143,091	8.827
18	514.459,979 650.148,555	19	514.443,583 650.155,778	17.916
20	514.433,314 650.160,305	21	514.424,289 650.165,158	10.247
22	514.420,695 650.166,564	23	514.411,672 650.170,516	9.851
24	514.396,651 650.177,568	25	514.376,074 650.186,203	22.315
26	514.372,866 650.187,779	27	514.358,907 650.194,159	15.348
28	514.357,247 650.189,692	29	514.355,442 650.184,407	5.585
30	514.350,55 650.167,207	31	514.346,311 650.150,606	17.134
32	514.343,191 650.137,496	33	514.335,894 650.109,526	28.906
34	514.331,916 650.097,235	35	514.331,146 650.094,173	3.157
36	514.329,603 650.088,042	37	514.335,246 650.087,886	5.645
38	514.340,786 650.087,766	39	514.352,625 650.059,179	30.942

\*\* Lungimile segmentelor sunt determinate în planul de proiecție Stereo 70 și sunt rotunjite la 1 milimetru.

\*\*\* Distanța dintre puncte este formată din segmente cumulate ce sunt mai mici decât valoarea 1 milimetru.





**DATE DESPRE IMOBILUL NR. 2954**

Oficiul de Cadastru și Publicitate Imobiliară SUCEAVA  
Biroul de Cadastru și Publicitate Imobiliară Vatra Dornei

**A. Partea I. Descrierea imobilului**

TEREN Extravilan

Adresa: Jud. Suceava

Nr. Crt	Nr cadastral Nr. topografic	Suprafața* (mp)	Observații / Referințe
A1		3.115	Sector cadastral:10 Teren neimprejmuit; top 2694 parte( CF 1366 Dorna Candreni- CFE 32637 Poiana Stampei)

**B. Partea II. Proprietari și acte**

Inscrieri privitoare la dreptul de proprietate și alte drepturi reale		Referințe
/		
Act Normativ nr. 7, din 13/03/1996 emis de PARLAMENTUL ROMANIEI;		
B1	Intabulare, drept de PROPRIETATE, dobandit prin Lege, cota actuala 1/1, cota initiala 1/1 1) <b>NEIDENTIFICAT NEIDENTIFICAT</b>	A1
Act Administrativ nr. 7390, din 27/09/2022 emis de PRIMARIA COMUNEI POIANA STAMPEI;		
B2	SE NOTEAZA POSESIA FAPTICA IN FAVOAREA LUI 1) <b>MIHALACHE MARIA</b>	A1

**C. Partea III. SARCINI .**

Inscrieri privind dezmembramintele dreptului de proprietate, drepturi reale de garanție și sarcini	Referințe
NU SUNT	

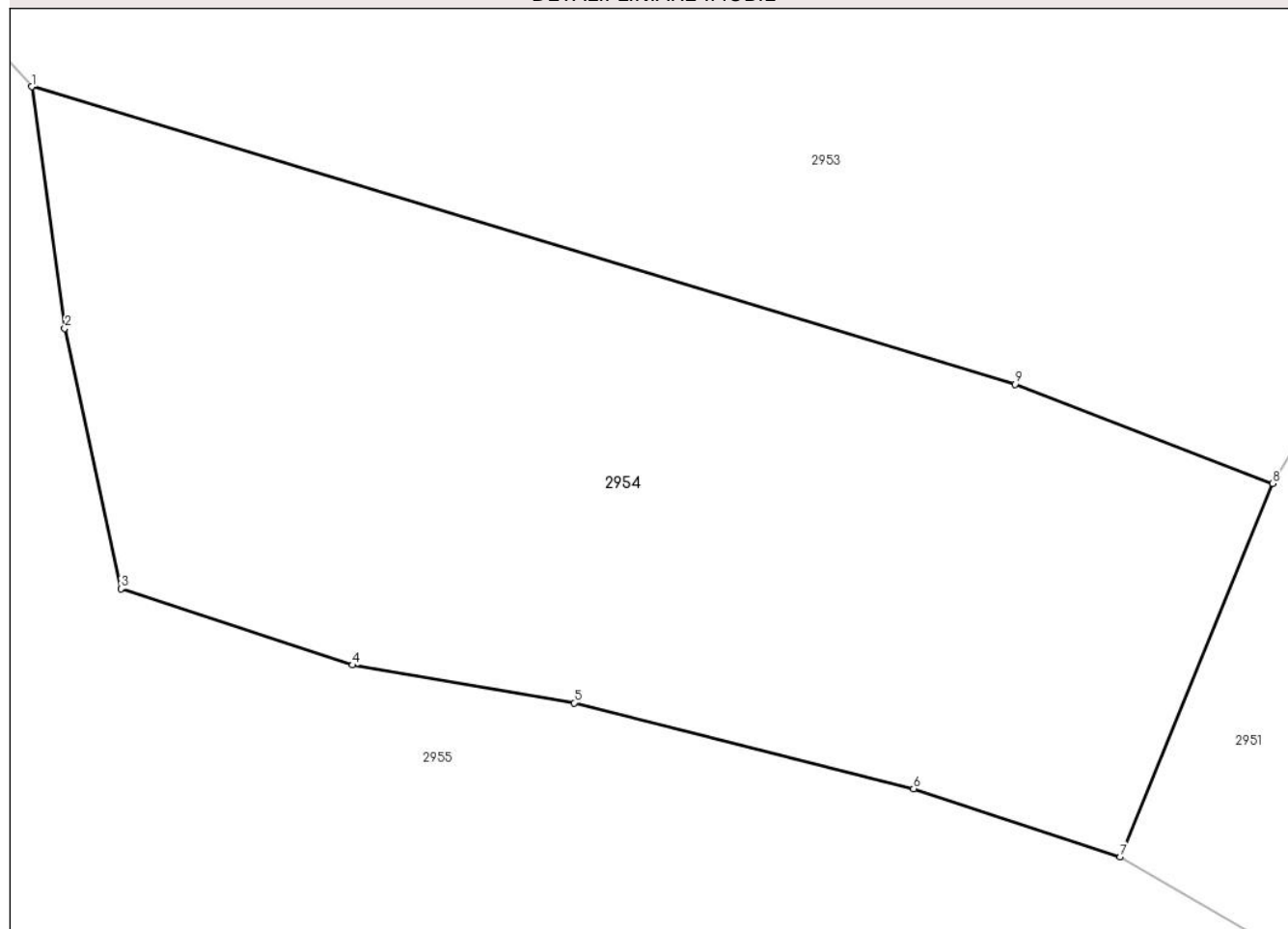
## Anexa Nr. 1 La Partea I

## Teren

Nr cadastral	Suprafața (mp)*	Observații / Referințe
	3.115	top 2694 parte( CF 1366 Dorna Candreni- CFE 32637 Poiana Stampei)

\* Suprafața este determinată în planul de proiecție Stereo 70.

## DETALII LINIARE IMOBIL



## Date referitoare la teren

Crt	Categorie folosință	Intra vilan	Suprafața (mp)	Tarla	Parcelă	Nr. topo	Observații / Referințe
1	pasune	NU	3.115	-	-	-	

## Lungime Segmente

1) Valorile lungimilor segmentelor sunt obținute din proiecție în plan.

Punct început	X / Y	Punct sfârșit	X / Y	Lungime segment (** (m)
1	514.373,897 650.026,749	2	514.376,47 650.007,91	19.014
2	514.376,47 650.007,91	3	514.380,857 649.987,578	20.8
3	514.380,857 649.987,578	4	514.398,937 649.981,624	19.035
4	514.398,937 649.981,624	5	514.416,252 649.978,677	17.564
5	514.416,252 649.978,677	6	514.442,762 649.971,982	27.342

Punct început	X / Y	Punct sfârșit	X / Y	Lungime segment (** (m)
6	514.442,762 649.971,982	7	514.458,904 649.966,677	16.991
7	514.458,904 649.966,677	8	514.470,804 649.995,793	31.454
8	514.470,804 649.995,793	9	514.450,672 650.003,526	21.566
9	514.450,672 650.003,526	1	514.373,897 650.026,749	80.21

\*\* Lungimile segmentelor sunt determinate în planul de proiecție Stereo 70 și sunt rotunjite la 1 milimetru.

\*\*\* Distanța dintre puncte este formată din segmente cumulate ce sunt mai mici decât valoarea 1 milimetru.



**DATE DESPRE IMOBILUL NR. 2955**

Oficiul de Cadastru și Publicitate Imobiliară SUCEAVA  
Biroul de Cadastru și Publicitate Imobiliară Vatra Dornei

**A. Partea I. Descrierea imobilului**

TEREN Necunoscut

Adresa: Loc. Praleni, Jud. Suceava

Nr. Crt	Nr cadastral Nr. topografic	Suprafața* (mp)	Observații / Referințe
A1	32412	82.520	Sector cadastral:10 Teren neimprejmuit;

**B. Partea II. Proprietari și acte**

Inscrieri privitoare la dreptul de proprietate și alte drepturi reale	Referințe
<b>11252 / 04/08/2017</b>	
Act Administrativ nr. 297, din 04/04/2017 emis de Comisia Județeană Suceava;	
B1	A1
Intabulare, drept de PROPRIETATE, dobandit prin Reconstituire, cota actuala 1/1, cota initiala 1/1	
1) CANDREA MARINELA	

**C. Partea III. SARCINI .**

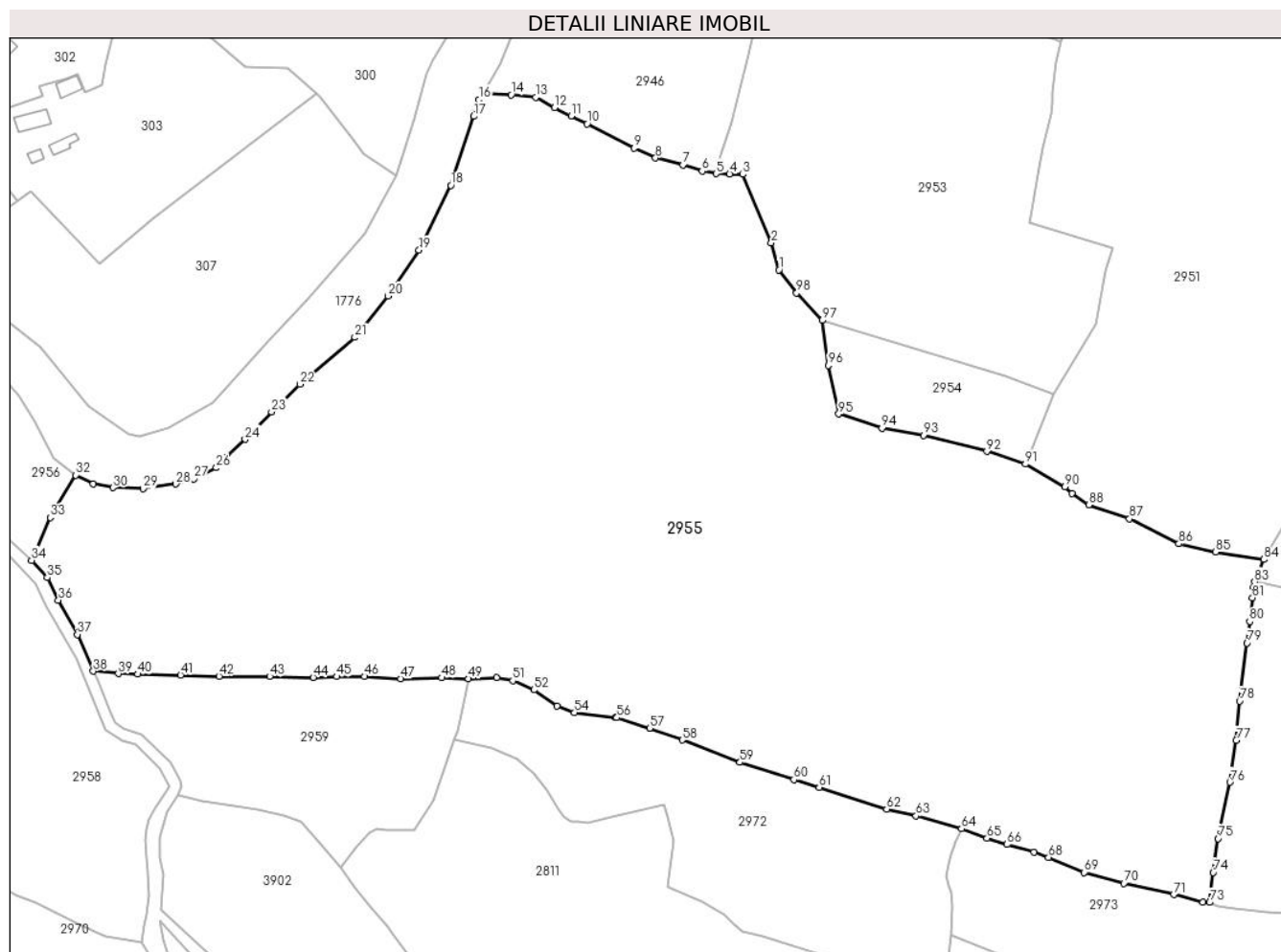
Inscrieri privind dezmembramintele dreptului de proprietate, drepturi reale de garanție și sarcini	Referințe
NU SUNT	

## Anexa Nr. 1 La Partea I

## Teren

Nr cadastral	Suprafața (mp)*	Observații / Referințe
32412	82.520	

\* Suprafața este determinată în planul de proiecție Stereo 70.



## Date referitoare la teren

Crt	Categorie folosință	Intravilan	Suprafața (mp)	Tarla	Parcelă	Nr. topo	Observații / Referințe
1	faneata	DA	26.254	-	-	-	
2	faneata	NU	3.555	-	-	-	
3	faneata	NU	377	-	-	-	
4	faneata	NU	52.071	-	-	-	
5	faneata	DA	263	-	-	-	

## Lungime Segmente

1) Valorile lungimilor segmentelor sunt obținute din proiecție în plan.

Punct început	X / Y	Punct sfârșit	X / Y	Lungime segment	Punct început	X / Y	Punct sfârșit	X / Y	Lungime segment	Punct început	X / Y	Punct sfârșit	X / Y	Lungime segment
1	514.355,888 650.047,861	2	514.352,625 650.059,179	11.779	2	514.352,625 650.059,179	3	514.340,786 650.087,766	30.942	3	514.340,786 650.087,766	4	514.335,246 650.087,886	5.541
4	514.335,246 650.087,886	5	514.329,603 650.088,042	5.645	5	514.329,603 650.088,042	6	514.323,738 650.089,131	5.965	6	514.323,738 650.089,131	7	514.315,712 650.091,739	8.439
7	514.315,712 650.091,739	8	514.304,232 650.094,583	11.827	8	514.304,232 650.094,583	9	514.295,324 650.098,811	9.86	9	514.295,324 650.098,811	10	514.275,684 650.108,868	22.065

Punct început	X / Y	Punct sfârșit	X / Y	Lungime segment	Punct început	X / Y	Punct sfârșit	X / Y	Lungime segment	Punct început	X / Y	Punct sfârșit	X / Y	Lungime segment
10	514.275,684 650.108,868	11	514.268,95 650.112,222	7.523	11	514.268,95 650.112,222	12	514.262,053 650.115,666	7.709	12	514.262,053 650.115,666	13	514.254,111 650.120,001	9.048
13	514.254,111 650.120,001	14	514.243,893 650.121,014	10.268	14	514.243,893 650.121,014	15	514.231,98 650.121,5	11.923	15	514.231,98 650.121,5	16	514.230,299 650.118,983	3.027
16	514.230,299 650.118,983	17	514.228,213 650.112,01	7.278	17	514.228,213 650.112,01	18	514.218,676 650.083,153	30.392	18	514.218,676 650.083,153	19	514.205,32 650.056,108	30.163
19	514.205,32 650.056,108	20	514.192,372 650.036,904	23.161	20	514.192,372 650.036,904	21	514.178,52 650.019,627	22.144	21	514.178,52 650.019,627	22	514.155,46 650.000,078	30.231
22	514.155,46 650.000,078	23	514.143,663 649.988,543	16.499	23	514.143,663 649.988,543	24	514.132,576 649.977,021	15.99	24	514.132,576 649.977,021	25	514.124,871 649.969,409	10.831
25	514.124,871 649.969,409	26	514.120,537 649.965,128	6.092	26	514.120,537 649.965,128	27	514.111,078 649.960,455	10.55	27	514.111,078 649.960,455	28	514.103,62 649.958,373	7.743
28	514.103,62 649.958,373	29	514.089,926 649.956,375	13.839	29	514.089,926 649.956,375	30	514.077,276 649.956,798	12.657	30	514.077,276 649.956,798	31	514.069,057 649.958,339	8.362
31	514.069,057 649.958,339	32	514.061,668 649.962,078	8.281	32	514.061,668 649.962,078	33	514.051,063 649.944,374	20.637	33	514.051,063 649.944,374	34	514.043,299 649.926,449	19.534
34	514.043,299 649.926,449	35	514.049,864 649.919,237	9.753	35	514.049,864 649.919,237	36	514.054,512 649.909,85	10.475	36	514.054,512 649.909,85	37	514.062,426 649.895,468	16.416
37	514.062,426 649.895,468	38	514.069,117 649.880,139	16.726	38	514.069,117 649.880,139	39	514.079,55 649.879,133	10.481	39	514.079,55 649.879,133	40	514.087,718 649.878,874	8.172
40	514.087,718 649.878,874	41	514.105,612 649.878,518	17.898	41	514.105,612 649.878,518	42	514.121,662 649.878,012	16.058	42	514.121,662 649.878,012	43	514.142,892 649.877,916	21.23
43	514.142,892 649.877,916	44	514.161,046 649.877,539	18.158	44	514.161,046 649.877,539	45	514.170,947 649.877,887	9.907	45	514.170,947 649.877,887	46	514.182,479 649.877,952	11.532
46	514.182,479 649.877,952	47	514.197,613 649.876,965	15.166	47	514.197,613 649.876,965	48	514.214,779 649.877,334	17.17	48	514.214,779 649.877,334	49	514.226,034 649.876,938	11.262
49	514.226,034 649.876,938	50	514.237,668 649.877,338	11.641	50	514.237,668 649.877,338	51	514.244,504 649.876,131	6.942	51	514.244,504 649.876,131	52	514.253,358 649.872,292	9.65
52	514.253,358 649.872,292	53	514.263,028 649.865,52	11.805	53	514.263,028 649.865,52	54	514.270,344 649.862,772	7.815	54	514.270,344 649.862,772	55	514.287,601 649.860,83	17.366
55	514.287,601 649.860,83	56	514.288,07 649.860,68	0.492	56	514.288,07 649.860,68	57	514.301,804 649.856,281	14.421	57	514.301,804 649.856,281	58	514.315,458 649.851,366	14.512
58	514.315,458 649.851,366	59	514.339,56 649.841,99	25.861	59	514.339,56 649.841,99	60	514.362,079 649.834,841	23.627	60	514.362,079 649.834,841	61	514.372,652 649.831,568	11.068
61	514.372,652 649.831,568	62	514.400,909 649.822,474	29.684	62	514.400,909 649.822,474	63	514.413,211 649.819,611	12.631	63	514.413,211 649.819,611	64	514.432,216 649.814,267	19.742
64	514.432,216 649.814,267	65	514.442,885 649.810,275	11.391	65	514.442,885 649.810,275	66	514.451,256 649.807,686	8.762	66	514.451,256 649.807,686	67	514.462,546 649.804,421	11.753
67	514.462,546 649.804,421	68	514.468,606 649.802,284	6.426	68	514.468,606 649.802,284	69	514.483,506 649.796,014	16.165	69	514.483,506 649.796,014	70	514.500,097 649.791,422	17.215
70	514.500,097 649.791,422	71	514.521,003 649.786,773	21.417	71	514.521,003 649.786,773	72	514.533,201 649.783,576	12.61	72	514.533,201 649.783,576	73	514.536,007 649.783,505	2.807
73	514.536,007 649.783,505	74	514.537,445 649.795,98	12.558	74	514.537,445 649.795,98	75	514.539,554 649.810,164	14.34	75	514.539,554 649.810,164	76	514.544,499 649.833,704	24.054
76	514.544,499 649.833,704	77	514.547,087 649.851,175	17.662	77	514.547,087 649.851,175	78	514.548,53 649.867,601	16.489	78	514.548,53 649.867,601	79	514.551,687 649.891,869	24.472
79	514.551,687 649.891,869	80	514.552,718 649.900,908	9.098	80	514.552,718 649.900,908	81	514.553,883 649.910,839	9.999	81	514.553,883 649.910,839	82	514.554,309 649.915,356	4.537
82	514.554,309 649.915,356	83	514.554,808 649.917,47	2.172	83	514.554,808 649.917,47	84	514.558,642 649.926,839	10.123	84	514.558,642 649.926,839	85	514.538,445 649.929,924	20.431
85	514.538,445 649.929,924	86	514.523,094 649.933,337	15.726	86	514.523,094 649.933,337	87	514.502,462 649.943,777	23.123	87	514.502,462 649.943,777	88	514.485,394 649.949,604	18.035
88	514.485,394 649.949,604	89	514.478,302 649.954,331	8.523	89	514.478,302 649.954,331	90	514.475,369 649.957,138	4.06	90	514.475,369 649.957,138	91	514.458,904 649.966,677	19.029
91	514.458,904 649.966,677	92	514.442,762 649.971,982	16.991	92	514.442,762 649.971,982	93	514.416,252 649.978,677	27.342	93	514.416,252 649.978,677	94	514.398,937 649.981,624	17.564
94	514.398,937 649.981,624	95	514.380,857 649.987,578	19.035	95	514.380,857 649.987,578	96	514.376,47 650.007,91	20.8	96	514.376,47 650.007,91	97	514.373,897 650.026,749	19.014
97	514.373,897 650.026,749	98	514.363,258 650.038,212	15.639	98	514.363,258 650.038,212	1	514.355,888 650.047,861	12.142					

\*\* Lungimile segmentelor sunt determinate în planul de proiecție Stereo 70 și sunt rotunjite la 1 milimetru.

\*\*\* Distanța dintre puncte este formată din segmente cumulate ce sunt mai mici decât valoarea 1 milimetru.





**DATE DESPRE IMOBILUL NR. 2956**

Oficiul de Cadastru și Publicitate Imobiliară SUCEAVA  
Biroul de Cadastru și Publicitate Imobiliară Vatra Dornei

**A. Partea I. Descrierea imobilului**

TEREN Necunoscut

Adresa: Loc. Praleni, Jud. Suceava

Nr. Crt	Nr cadastral Nr. topografic	Suprafața* (mp)	Observații / Referințe
A1		2.560	Sector cadastral:10 Teren neimprejmuit;

**B. Partea II. Proprietari și acte**

Inscrieri privitoare la dreptul de proprietate și alte drepturi reale	Referințe
/	
Act Normativ nr. 7, din 13/03/1996 emis de PARLAMENTUL ROMANIEI;	
B1	A1
Intabulare, drept de PROPRIETATE, dobandit prin Lege, cota actuala 1/1, cota initiala 1/1 1) NEIDENTIFICAT NEIDENTIFICAT	
Act Administrativ nr. 1883, din 01/03/2023 emis de PRIMARIA COMUNEI POIANA STAMPEI;	
B2	A1
SE NOTEAZA POSESIA FAPTICA IN FAVOAREA LUI 1) IVAN GRUIA 2) IVAN REVEICA	

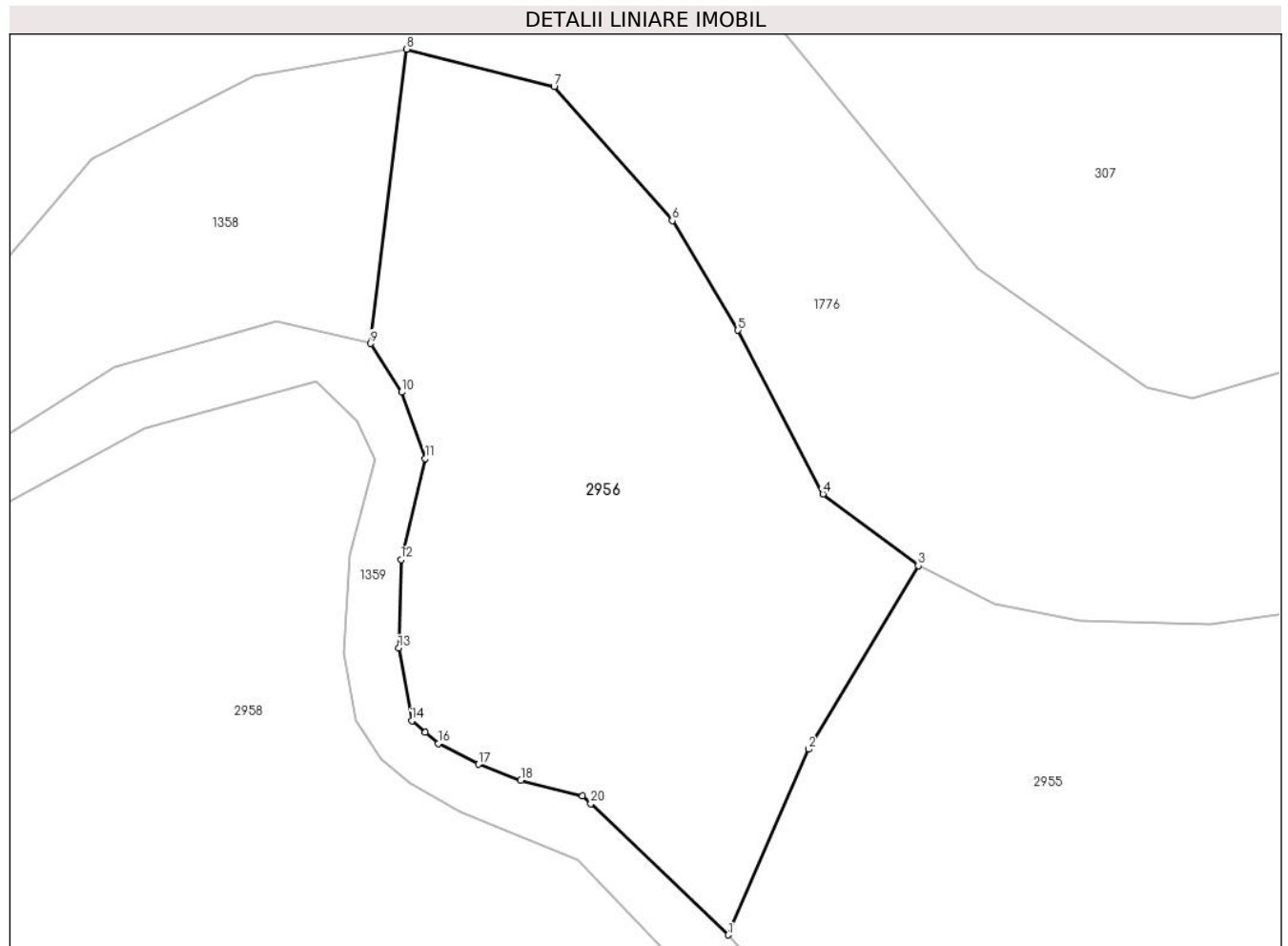
**C. Partea III. SARCINI .**

Inscrieri privind dezmembramintele dreptului de proprietate, drepturi reale de garanție și sarcini	Referințe
NU SUNT	

**Teren**

Nr cadastral	Suprafața (mp)*	Observații / Referințe
	2.560	

\* Suprafața este determinată în planul de proiecție Stereo 70.



**Date referitoare la teren**

Crt	Categorie folosință	Intravilan	Suprafața (mp)	Tarla	Parcelă	Nr. topo	Observații / Referințe
1	pasune	NU	2.271	-	-	-	
2	pasune	DA	289	-	-	-	

**Lungime Segmente**

1) Valorile lungimilor segmentelor sunt obținute din proiecție în plan.

Punct început	X / Y	Punct sfârșit	X / Y	Lungime segment (** (m)
1	514.043,299 649.926,449	2	514.051,063 649.944,374	19.534
2	514.051,063 649.944,374	3	514.061,668 649.962,078	20.637
3	514.061,668 649.962,078	4	514.052,456 649.968,989	11.516
4	514.052,456 649.968,989	5	514.044,258 649.984,798	17.808

Punct început	X / Y	Punct sfârșit	X / Y	Lungime segment (** (m)
5	514.044,258 649.984,798	6	514.037,907 649.995,382	12.343
6	514.037,907 649.995,382	7	514.026,476 650.008,295	17.246
7	514.026,476 650.008,295	8	514.012,24 650.011,921	14.691
8	514.012,24 650.011,921	9	514.008,774 649.983,528	28.604
9	514.008,774 649.983,528	10	514.011,763 649.978,829	5.569
10	514.011,763 649.978,829	11	514.014,046 649.972,433	6.791
11	514.014,046 649.972,433	12	514.011,685 649.962,675	10.04
12	514.011,685 649.962,675	13	514.011,477 649.954,124	8.554
13	514.011,477 649.954,124	14	514.012,746 649.947,121	7.117
14	514.012,746 649.947,121	15	514.014,049 649.946,004	1.716
15	514.014,049 649.946,004	16	514.015,305 649.944,927	1.655
16	514.015,305 649.944,927	17	514.019,18 649.942,909	4.369
17	514.019,18 649.942,909	18	514.023,269 649.941,374	4.368
18	514.023,269 649.941,374	19	514.029,226 649.939,871	6.144
19	514.029,226 649.939,871	20	514.030,025 649.939,109	1.104
20	514.030,025 649.939,109	1	514.043,299 649.926,449	18.343

\*\* Lungimile segmentelor sunt determinate în planul de proiecție Stereo 70 și sunt rotunjite la 1 milimetru.

\*\*\* Distanța dintre puncte este formată din segmente cumulate ce sunt mai mici decât valoarea 1 milimetru.



**DATE DESPRE IMOBILUL NR. 2957**

Oficiul de Cadastru și Publicitate Imobiliară SUCEAVA  
Biroul de Cadastru și Publicitate Imobiliară Vatra Dornei

**A. Partea I. Descrierea imobilului**

TEREN Extravilan

Adresa: Jud. Suceava

Nr. Crt	Nr cadastral Nr. topografic	Suprafața* (mp)	Observații / Referințe
A1		5.000	Sector cadastral:10 Teren neimprijmit;

**B. Partea II. Proprietari și acte**

Inscrieri privitoare la dreptul de proprietate și alte drepturi reale	Referințe
/	
Act Administrativ nr. 47, din 30/07/1993 emis de CJPSDPAT SUCEAVA;	
B1	A1
Intabulare, drept de PROPRIETATE, dobandit prin Reconstituire, cota actuala 1/1, cota initiala 1/1 1) PRALEA GHE IOAN, LIPSA CNP	

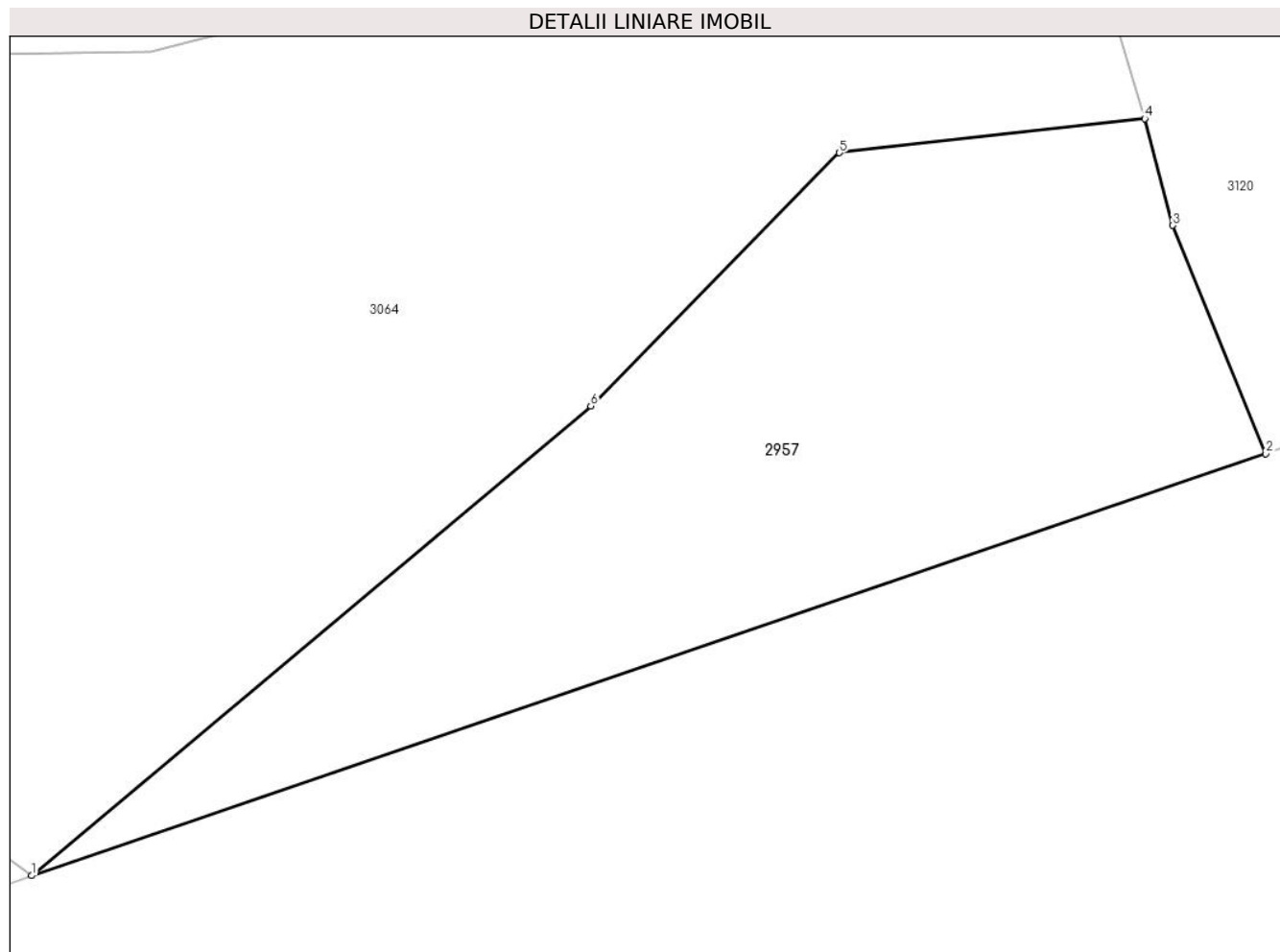
**C. Partea III. SARCINI .**

Inscrieri privind dezmembramintele dreptului de proprietate, drepturi reale de garanție și sarcini	Referințe
NU SUNT	

**Teren**

Nr cadastral	Suprafața (mp)*	Observații / Referințe
	5.000	

\* Suprafața este determinată în planul de proiecție Stereo 70.



**Date referitoare la teren**

Crt	Categorie folosință	Intra vilan	Suprafața (mp)	Tarla	Parcelă	Nr. topo	Observații / Referințe
1	padure	NU	5.000	-	-	-	

**Lungime Segmente**

1) Valorile lungimilor segmentelor sunt obținute din proiecție în plan.

Punct început	X / Y	Punct sfârșit	X / Y	Lungime segment (** (m)
1	514.716,255 647.261,547	2	514.871,931 647.314,728	164.509
2	514.871,931 647.314,728	3	514.860,203 647.343,476	31.048
3	514.860,203 647.343,476	4	514.856,66 647.356,939	13.921
4	514.856,66 647.356,939	5	514.818,15 647.352,621	38.751
5	514.818,15 647.352,621	6	514.786,796 647.320,732	44.721

Punct început	X / Y	Punct sfârşit	X / Y	Lungime segment (** (m)
6	514.786,796 647.320,732	1	514.716,255 647.261,547	92.081

\*\* Lungimile segmentelor sunt determinate în planul de proiecţie Stereo 70 şi sunt rotunjite la 1 milimetru.

\*\*\* Distanţa dintre puncte este formată din segmente cumulate ce sunt mai mici decât valoarea 1 milimetru.





**DATE DESPRE IMOBILUL NR. 2958**

Oficiul de Cadastru și Publicitate Imobiliară SUCEAVA  
Biroul de Cadastru și Publicitate Imobiliară Vatra Dornei

**A. Partea I. Descrierea imobilului**

TEREN Necunoscut

Adresa: Loc. Praleni, Jud. Suceava

Nr. Crt	Nr cadastral Nr. topografic	Suprafața* (mp)	Observații / Referințe
A1	33939	18.761	Sector cadastral:10 Teren neimprejmit;

**B. Partea II. Proprietari și acte**

Inscrieri privitoare la dreptul de proprietate și alte drepturi reale		Referințe
<b>18466 / 09/11/2021</b>		
Act Notarial nr. 228, din 06/07/2020 emis de CHIS FELICIA (act administrativ nr 3885 din 05.06.2020, emis de Comuna POIANA STAMPEI);		
B1	se notează POSESIA asupra imobilului 1) COZAN IOAN 2) COZAN MARIA	A1
/		
Act Normativ nr. 7, din 13/03/1996 emis de PARLAMENTUL ROMANIEI;		
B2	Intabulare, drept de PROPRIETATE, dobandit prin Lege, cota actuala 1/1, cota initiala 1/1 1) NEIDENTIFICAT NEIDENTIFICAT	A1

**C. Partea III. SARCINI .**

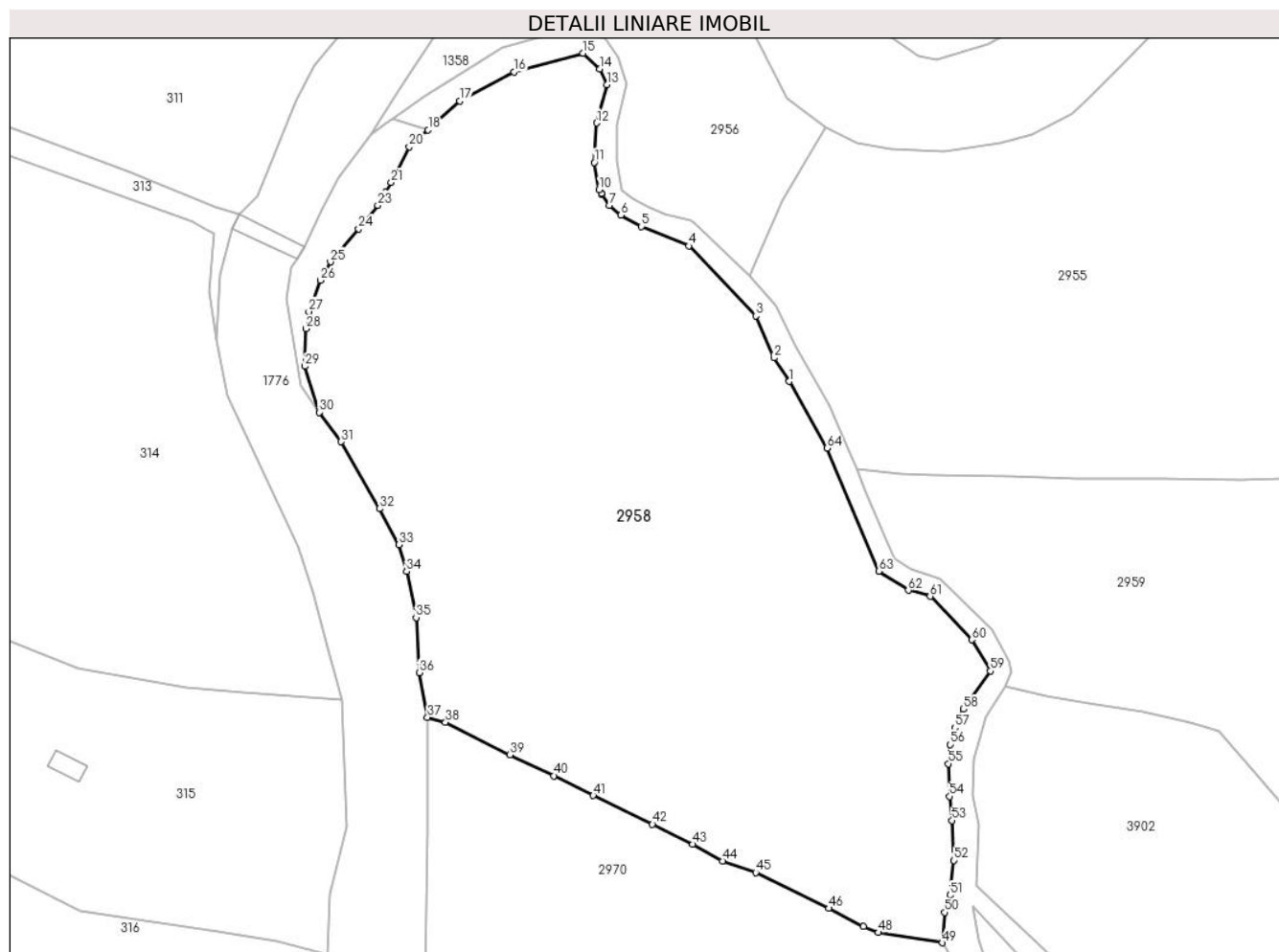
Inscrieri privind dezmembramintele dreptului de proprietate, drepturi reale de garanție și sarcini	Referințe
NU SUNT	

## Anexa Nr. 1 La Partea I

## Teren

Nr cadastral	Suprafața (mp)*	Observații / Referințe
33939	18.761	

\* Suprafața este determinată în planul de proiecție Stereo 70.



## Date referitoare la teren

Crt	Categorie folosință	Intravilan	Suprafața (mp)	Tarla	Parcelă	Nr. topo	Observații / Referințe
1	pasune	NU	1.156	-	-	-	
2	pasune	DA	16.461	-	-	-	Teren extravilan împrejmuit partial cu gard din lemn
3	pasune	NU	1.144	-	-	-	

## Lungime Segmente

1) Valorile lungimilor segmentelor sunt obținute din proiecție în plan.

Punct început	X / Y	Punct sfârșit	X / Y	Lungime segment	Punct început	X / Y	Punct sfârșit	X / Y	Lungime segment	Punct început	X / Y	Punct sfârșit	X / Y	Lungime segment
1	514.052,918 649.901,226	2	514.049,283 649.906,889	6.729	2	514.049,283 649.906,889	3	514.044,848 649.916,92	10.968	3	514.044,848 649.916,92	4	514.028,804 649.933,683	23.204
4	514.028,804 649.933,683	5	514.017,407 649.938,351	12.316	5	514.017,407 649.938,351	6	514.012,571 649.941,071	5.548	6	514.012,571 649.941,071	7	514.009,776 649.943,413	3.647
7	514.009,776 649.943,413	8	514.007,946 649.946,186	3.322	8	514.007,946 649.946,186	9	514.007,887 649.946,275	0.107	9	514.007,887 649.946,275	10	514.007,283 649.947,19	1.096
10	514.007,283 649.947,19	11	514.006,149 649.953,688	6.596	11	514.006,149 649.953,688	12	514.006,754 649.963,131	9.462	12	514.006,754 649.963,131	13	514.009,196 649.972,346	9.533

Punct început	X / Y	Punct sfârșit	X / Y	Lungime segment	Punct început	X / Y	Punct sfârșit	X / Y	Lungime segment	Punct început	X / Y	Punct sfârșit	X / Y	Lungime segment
13	514.009,196 649.972,346	14	514.007,433 649.976,051	4.103	14	514.007,433 649.976,051	15	514.003,483 649.979,829	5.466	15	514.003,483 649.979,829	16	513.986,898 649.975,36	17.177
16	513.986,898 649.975,36	17	513.973,996 649.968,363	14.677	17	513.973,996 649.968,363	18	513.966,319 649.961,5	10.297	18	513.966,319 649.961,5	19	513.964,694 649.960,048	2.179
19	513.964,694 649.960,048	20	513.961,788 649.957,449	3.899	20	513.961,788 649.957,449	21	513.957,48 649.948,912	9.562	21	513.957,48 649.948,912	22	513.956,158 649.946,484	2.765
22	513.956,158 649.946,484	23	513.954,28 649.943,414	3.599	23	513.954,28 649.943,414	24	513.949,726 649.937,736	7.279	24	513.949,726 649.937,736	25	513.942,987 649.929,85	10.373
25	513.942,987 649.929,85	26	513.940,586 649.925,418	5.041	26	513.940,586 649.925,418	27	513.937,775 649.917,963	7.967	27	513.937,775 649.917,963	28	513.937,039 649.913,884	4.145
28	513.937,039 649.913,884	29	513.936,833 649.904,876	9.01	29	513.936,833 649.904,876	30	513.940,219 649.893,826	11.557	30	513.940,219 649.893,826	31	513.945,505 649.886,79	8.8
31	513.945,505 649.886,79	32	513.954,695 649.870,773	18.466	32	513.954,695 649.870,773	33	513.959,299 649.862,16	9.766	33	513.959,299 649.862,16	34	513.961,161 649.855,744	6.681
34	513.961,161 649.855,744	35	513.963,481 649.844,68	11.305	35	513.963,481 649.844,68	36	513.964,243 649.831,52	13.182	36	513.964,243 649.831,52	37	513.966,179 649.820,777	10.916
37	513.966,179 649.820,777	38	513.970,501 649.819,604	4.478	38	513.970,501 649.819,604	39	513.985,96 649.811,824	17.306	39	513.985,96 649.811,824	40	513.996,502 649.806,81	11.674
40	513.996,502 649.806,81	41	514.005,902 649.802,082	10.522	41	514.005,902 649.802,082	42	514.020,116 649.795,191	15.796	42	514.020,116 649.795,191	43	514.029,761 649.790,38	10.778
43	514.029,761 649.790,38	44	514.036,895 649.786,394	8.172	44	514.036,895 649.786,394	45	514.044,84 649.783,645	8.407	45	514.044,84 649.783,645	46	514.062,344 649.775,052	19.499
46	514.062,344 649.775,052	47	514.070,696 649.770,676	9.429	47	514.070,696 649.770,676	48	514.074,203 649.769,245	3.788	48	514.074,203 649.769,245	49	514.089,579 649.766,807	15.568
49	514.089,579 649.766,807	50	514.090,165 649.774,101	7.318	50	514.090,165 649.774,101	51	514.091,427 649.778,192	4.281	51	514.091,427 649.778,192	52	514.092,369 649.786,491	8.352
52	514.092,369 649.786,491	53	514.091,924 649.796,066	9.585	53	514.091,924 649.796,066	54	514.091,339 649.801,866	5.829	54	514.091,339 649.801,866	55	514.091,027 649.809,689	7.829
55	514.091,027 649.809,689	56	514.091,473 649.814,269	4.602	56	514.091,473 649.814,269	57	514.092,611 649.818,329	4.216	57	514.092,611 649.818,329	58	514.094,641 649.822,76	4.874
58	514.094,641 649.822,76	59	514.101,089 649.831,915	11.198	59	514.101,089 649.831,915	60	514.096,713 649.839,348	8.625	60	514.096,713 649.839,348	61	514.086,659 649.849,766	14.478
61	514.086,659 649.849,766	62	514.081,407 649.851,205	5.446	62	514.081,407 649.851,205	63	514.074,363 649.855,817	8.42	63	514.074,363 649.855,817	64	514.061,923 649.885,229	31.935
64	514.061,923 649.885,229	1	514.052,918 649.901,226	18.357										

\*\* Lungimile segmentelor sunt determinate în planul de proiecție Stereo 70 și sunt rotunjite la 1 milimetru.

\*\*\* Distanța dintre puncte este formată din segmente cumulate ce sunt mai mici decât valoarea 1 milimetru.



**DATE DESPRE IMOBILUL NR. 2959**

Oficiul de Cadastru și Publicitate Imobiliară SUCEAVA  
 Biroul de Cadastru și Publicitate Imobiliară Vatra Dornei

**A. Partea I. Descrierea imobilului**

TEREN Necunoscut

Adresa: Loc. Praleni, Jud. Suceava

Nr. Crt	Nr cadastral Nr. topografic	Suprafața* (mp)	Observații / Referințe
A1	32779	Din acte: 7.960 Masurata: 7.767	Sector cadastral:10 Teren imprejmuit;

**B. Partea II. Proprietari și acte**

Inscrieri privitoare la dreptul de proprietate și alte drepturi reale		Referințe
<b>1196 / 28/01/2021</b>		
Act Notarial nr. 203, din 27/01/2021 emis de Vasilut Niculina;		
B2	Intabulare, drept de PROPRIETATE, bun propriu, dobandit prin Conventie, cota actuala 1/1, cota initiala 1/1 1) MEZDREA VILUT	A1

**C. Partea III. SARCINI .**

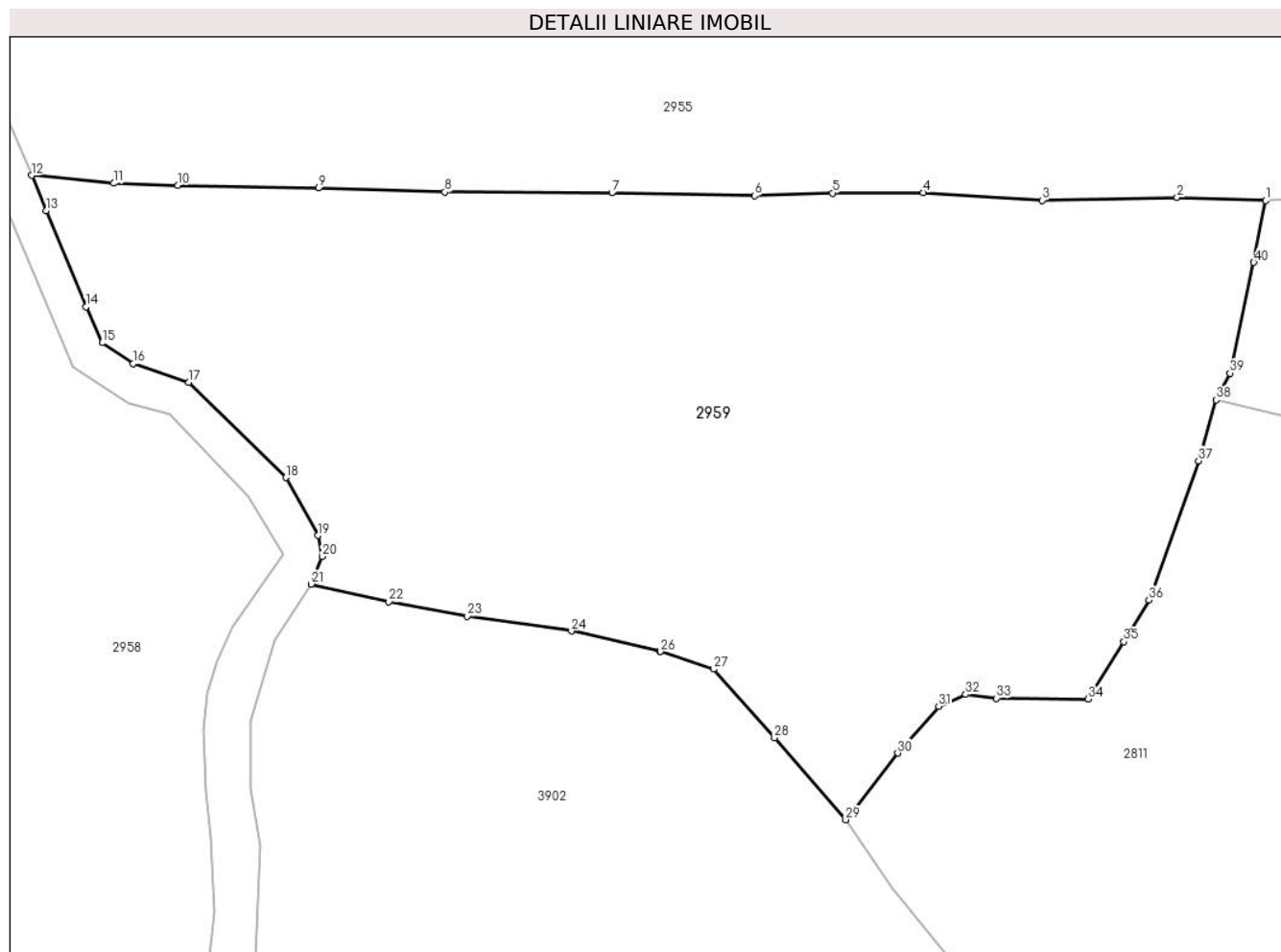
Inscrieri privind dezmembramintele dreptului de proprietate, drepturi reale de garanție și sarcini	Referințe
NU SUNT	

## Anexa Nr. 1 La Partea I

## Teren

Nr cadastral	Suprafața (mp)*	Observații / Referințe
32779	Din acte: 7.960 Masurata: 7.767	

\* Suprafața este determinată în planul de proiecție Stereo 70.



## Date referitoare la teren

Crt	Categorie folosință	Intra vilan	Suprafața (mp)	Tarla	Parcelă	Nr. topo	Observații / Referințe
1	faneata	DA	2.967	-	-	-	
2	arabil	DA	640	-	-	-	Imprejmuit cu gard din lemn
3	faneata	NU	4.160	-	-	-	

## Lungime Segmente

1) Valorile lungimilor segmentelor sunt obținute din proiecție în plan.

Punct început	X / Y	Punct sfârșit	X / Y	Lungime segment (** (m)
1	514.226,034 649.876,938	2	514.214,779 649.877,334	11.262
3	514.197,613 649.876,965	4	514.182,479 649.877,952	15.166
5	514.170,947 649.877,887	6	514.161,046 649.877,539	9.907

Punct început	X / Y	Punct sfârșit	X / Y	Lungime segment (** (m)
2	514.214,779 649.877,334	3	514.197,613 649.876,965	17.17
4	514.182,479 649.877,952	5	514.170,947 649.877,887	11.532
6	514.161,046 649.877,539	7	514.142,892 649.877,916	18.158

Punct început	X / Y	Punct sfârșit	X / Y	Lungime segment (** (m)	Punct început	X / Y	Punct sfârșit	X / Y	Lungime segment (** (m)
7	514.142,892 649.877,916	8	514.121,662 649.878,012	21.23	8	514.121,662 649.878,012	9	514.105,612 649.878,518	16.058
9	514.105,612 649.878,518	10	514.087,718 649.878,874	17.898	10	514.087,718 649.878,874	11	514.079,55 649.879,133	8.172
11	514.079,55 649.879,133	12	514.069,117 649.880,139	10.481	12	514.069,117 649.880,139	13	514.070,98 649.875,66	4.851
13	514.070,98 649.875,66	14	514.076,004 649.863,403	13.247	14	514.076,004 649.863,403	15	514.078,08 649.858,844	5.009
15	514.078,08 649.858,844	16	514.082,009 649.856,189	4.742	16	514.082,009 649.856,189	17	514.089,104 649.853,822	7.479
17	514.089,104 649.853,822	18	514.101,434 649.841,733	17.268	18	514.101,434 649.841,733	19	514.105,498 649.834,354	8.424
19	514.105,498 649.834,354	20	514.106,048 649.831,687	2.723	20	514.106,048 649.831,687	21	514.104,649 649.828,172	3.783
21	514.104,649 649.828,172	22	514.114,525 649.825,937	10.126	22	514.114,525 649.825,937	23	514.124,501 649.824,109	10.142
23	514.124,501 649.824,109	24	514.137,752 649.822,211	13.386	24	514.137,752 649.822,211	25	514.149,017 649.819,603	11.563
25	514.149,017 649.819,603	26	514.149,047 649.819,593	0.032	26	514.149,047 649.819,593	27	514.155,836 649.817,367	7.145
27	514.155,836 649.817,367	28	514.163,573 649.808,62	11.678	28	514.163,573 649.808,62	29	514.172,633 649.798,208	13.802
29	514.172,633 649.798,208	30	514.179,234 649.806,685	10.744	30	514.179,234 649.806,685	31	514.184,445 649.812,659	7.927
31	514.184,445 649.812,659	32	514.187,872 649.814,151	3.738	32	514.187,872 649.814,151	33	514.191,789 649.813,664	3.947
33	514.191,789 649.813,664	34	514.203,424 649.813,58	11.635	34	514.203,424 649.813,58	35	514.207,984 649.820,852	8.583
35	514.207,984 649.820,852	36	514.211,198 649.826,14	6.188	36	514.211,198 649.826,14	37	514.217,508 649.843,836	18.787
37	514.217,508 649.843,836	38	514.219,755 649.851,605	8.087	38	514.219,755 649.851,605	39	514.221,499 649.854,994	3.811
39	514.221,499 649.854,994	40	514.224,528 649.869,086	14.414	40	514.224,528 649.869,086	1	514.226,034 649.876,938	7.995

\*\* Lungimile segmentelor sunt determinate în planul de proiecție Stereo 70 și sunt rotunjite la 1 milimetru.

\*\*\* Distanța dintre puncte este formată din segmente cumulate ce sunt mai mici decât valoarea 1 milimetru.





**DATE DESPRE IMOBILUL NR. 2960**

Oficiul de Cadastru și Publicitate Imobiliară SUCEAVA  
 Biroul de Cadastru și Publicitate Imobiliară Vatra Dornei

**A. Partea I. Descrierea imobilului**

TEREN Extravilan

Adresa: Jud. Suceava

Nr. Crt	Nr cadastral Nr. topografic	Suprafața* (mp)	Observații / Referințe
A1		5.000	Sector cadastral:10 Teren neimprejmuit; top 2672/2 parte( CF 479 Dorna Candreni)

**B. Partea II. Proprietari și acte**

Inscrieri privitoare la dreptul de proprietate și alte drepturi reale		Referințe
/		
Act Normativ nr. 7, din 13/03/1996 emis de PARLAMENTUL ROMANIEI;		
B1	Intabulare, drept de PROPRIETATE, dobandit prin Lege, cota actuala 1/1, cota initiala 1/1 1) <b>NEIDENTIFICAT NEIDENTIFICAT</b>	A1
Act Administrativ nr. 2138, din 09/03/2023 emis de PRIMARIA COMUNEI POIANA STAMPEI;		
B2	SE NOTEAZA POSESIA FAPTICA IN FAVOAREA LUI 1) <b>AIACOBOAEI ANDREI</b>	A1

**C. Partea III. SARCINI .**

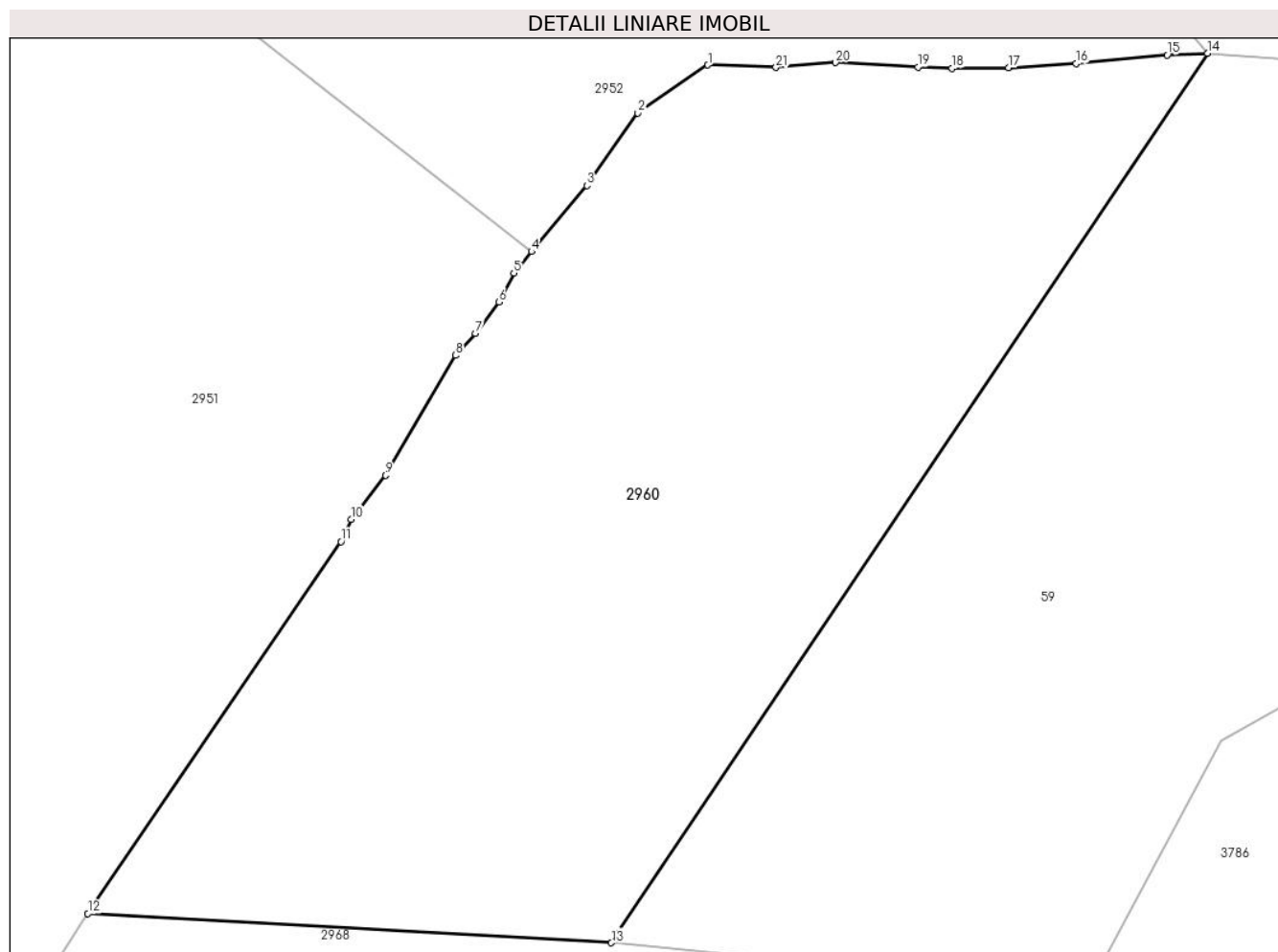
Inscrieri privind dezmembramintele dreptului de proprietate, drepturi reale de garanție și sarcini	Referințe
NU SUNT	

## Anexa Nr. 1 La Partea I

## Teren

Nr cadastral	Suprafața (mp)*	Observații / Referințe
	5.000	top 2672/2 parte( CF 479 Dorna Candreni)

\* Suprafața este determinată în planul de proiecție Stereo 70.



## Date referitoare la teren

Crt	Categorie folosință	Intravilan	Suprafața (mp)	Tarla	Parcelă	Nr. topo	Observații / Referințe
1	pasune	NU	5.000	-	-	-	

## Lungime Segmente

1) Valorile lungimilor segmentelor sunt obținute din proiecție în plan.

Punct început	X / Y	Punct sfârșit	X / Y	Lungime segment (** (m)
1	514.683,614 650.121,871	2	514.676,366 650.116,896	8.791
3	514.671,067 650.109,405	4	514.665,354 650.102,547	8.926
5	514.663,513 650.100,34	6	514.661,949 650.097,34	3.383
7	514.659,522 650.094,094	8	514.657,471 650.091,802	3.076
9	514.650,229 650.079,376	10	514.646,645 650.074,831	5.788

Punct început	X / Y	Punct sfârșit	X / Y	Lungime segment (** (m)
2	514.676,366 650.116,896	3	514.671,067 650.109,405	9.176
4	514.665,354 650.102,547	5	514.663,513 650.100,34	2.874
6	514.661,949 650.097,34	7	514.659,522 650.094,094	4.053
8	514.657,471 650.091,802	9	514.650,229 650.079,376	14.382
10	514.646,645 650.074,831	11	514.645,609 650.072,527	2.526

Punct început	X / Y	Punct sfârșit	X / Y	Lungime segment (** (m)
11	514.645,609 650.072,527	12	514.619,363 650.034,019	46.602
13	514.673,62 650.030,977	14	514.735,391 650.123,096	110.912
15	514.731,227 650.122,922	16	514.721,782 650.122,018	9.488
17	514.714,79 650.121,598	18	514.708,919 650.121,548	5.871
19	514.705,38 650.121,673	20	514.696,856 650.122,128	8.536
21	514.690,677 650.121,631	1	514.683,614 650.121,871	7.067

Punct început	X / Y	Punct sfârșit	X / Y	Lungime segment (** (m)
12	514.619,363 650.034,019	13	514.673,62 650.030,977	54.342
14	514.735,391 650.123,096	15	514.731,227 650.122,922	4.168
16	514.721,782 650.122,018	17	514.714,79 650.121,598	7.005
18	514.708,919 650.121,548	19	514.705,38 650.121,673	3.541
20	514.696,856 650.122,128	21	514.690,677 650.121,631	6.199

\*\* Lungimile segmentelor sunt determinate în planul de proiecție Stereo 70 și sunt rotunjite la 1 milimetru.

\*\*\* Distanța dintre puncte este formată din segmente cumulate ce sunt mai mici decât valoarea 1 milimetru.



**DATE DESPRE IMOBILUL NR. 2961**

Oficiul de Cadastru și Publicitate Imobiliară SUCEAVA  
Biroul de Cadastru și Publicitate Imobiliară Vatra Dornei

**A. Partea I. Descrierea imobilului**

TEREN Intravilan

Adresa: Loc. Praleni, Jud. Suceava

Nr. Crt	Nr cadastral Nr. topografic	Suprafața* (mp)	Observații / Referințe
A1		3.057	Sector cadastral:10 Teren neimprejmuit; top 2982/3 parte ( CF 499 Dorna Candreni- CFE 30068 Poiana Stampei), top 2978 parte ( CF 499 Dorna Candreni)

**B. Partea II. Proprietari și acte**

Inscrieri privitoare la dreptul de proprietate și alte drepturi reale	Referințe
/	
Act Normativ nr. 7, din 13/03/1996 emis de PARLAMENTUL ROMANIEI;	
B1	A1
Intabulare, drept de PROPRIETATE, dobândit prin Lege, cota actuala 1/1, cota initiala 1/1 1) NEIDENTIFICAT NEIDENTIFICAT	
Act Administrativ nr. 7023, din 31/08/2023 emis de PRIMARIA COMUNEI POIANA STAMPEI;	
B2	A1
SE NOTEAZA POSESIA FAPTICA IN FAVOAREA LUI 1) CHIFORESCU FLOAREA	

**C. Partea III. SARCINI .**

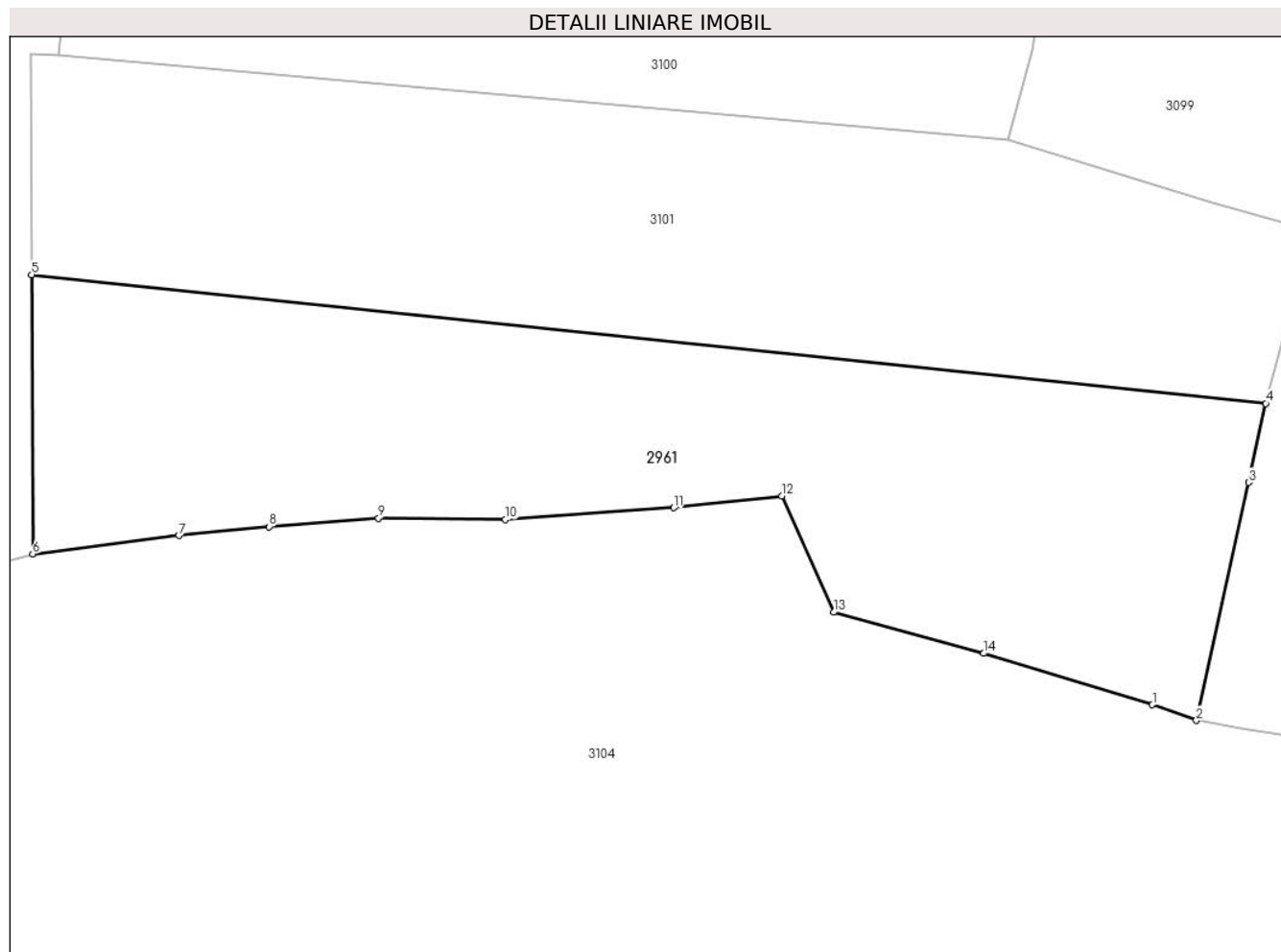
Inscrieri privind dezmembramintele dreptului de proprietate, drepturi reale de garanție și sarcini	Referințe
NU SUNT	

## Anexa Nr. 1 La Partea I

## Teren

Nr cadastral	Suprafața (mp)*	Observații / Referințe
	3.057	top 2982/3 parte ( CF 499 Dorna Candreni- CFE 30068 Poiana Stampei), top 2978 parte ( CF 499 Dorna Candreni)

\* Suprafața este determinată în planul de proiecție Stereo 70.



## Date referitoare la teren

Crt	Categorie folosință	Intra vilan	Suprafața (mp)	Tarla	Parcelă	Nr. topo	Observații / Referințe
1	pasune	DA	3.057	-	-	-	

## Lungime Segmente

1) Valorile lungimilor segmentelor sunt obținute din proiecție în plan.

Punct început	X / Y	Punct sfârșit	X / Y	Lungime segment (** (m)
1	514.685,183 647.979,146	2	514.689,768 647.977,501	4.871
2	514.689,768 647.977,501	3	514.695,209 648.002,291	25.38
3	514.695,209 648.002,291	4	514.696,991 648.010,527	8.427
4	514.696,991 648.010,527	5	514.568,463 648.023,931	129.225
5	514.568,463 648.023,931	6	514.568,573 647.994,858	29.073

Punct început	X / Y	Punct sfârșit	X / Y	Lungime segment (** (m)
6	514.568,573 647.994,858	7	514.583,793 647.996,762	15.339
7	514.583,793 647.996,762	8	514.593,216 647.997,683	9.468
8	514.593,216 647.997,683	9	514.604,606 647.998,563	11.424
9	514.604,606 647.998,563	10	514.617,812 647.998,436	13.207
10	514.617,812 647.998,436	11	514.635,319 647.999,654	17.549
11	514.635,319 647.999,654	12	514.646,58 648.000,893	11.329
12	514.646,58 648.000,893	13	514.651,997 647.988,768	13.28
13	514.651,997 647.988,768	14	514.667,63 647.984,495	16.206
14	514.667,63 647.984,495	1	514.685,183 647.979,146	18.35

\*\* Lungimile segmentelor sunt determinate în planul de proiecție Stereo 70 și sunt rotunjite la 1 milimetru.

\*\*\* Distanța dintre puncte este formată din segmente cumulate ce sunt mai mici decât valoarea 1 milimetru.





**DATE DESPRE IMOBILUL NR. 2962**

Oficiul de Cadastru și Publicitate Imobiliară SUCEAVA  
Biroul de Cadastru și Publicitate Imobiliară Vatra Dornei

**A. Partea I. Descrierea imobilului**

TEREN Extravilan

Adresa: Jud. Suceava

Nr. Crt	Nr cadastral Nr. topografic	Suprafața* (mp)	Observații / Referințe
A1		9.389	Sector cadastral:10 Teren neimprejmuit; top 2679/2 parte( CF 1097 Dorna Candreni- CFE 32743 Poiana Stampei)

**B. Partea II. Proprietari și acte**

Inscrieri privitoare la dreptul de proprietate și alte drepturi reale		Referințe
/		
Act Normativ nr. 7, din 13/03/1996 emis de PARLAMENTUL ROMANIEI;		
B1	Intabulare, drept de PROPRIETATE, dobandit prin Lege, cota actuala 1/1, cota initiala 1/1 1) <b>NEIDENTIFICAT NEIDENTIFICAT</b>	A1
Act Administrativ nr. 2020, din 03/03/2023 emis de PRIMARIA COMUNEI POIANA STAMPEI;		
B2	SE NOTEAZA POSESIA FAPTICA IN FAVOAREA LUI 1) <b>CANDREA SABINA</b>	A1

**C. Partea III. SARCINI .**

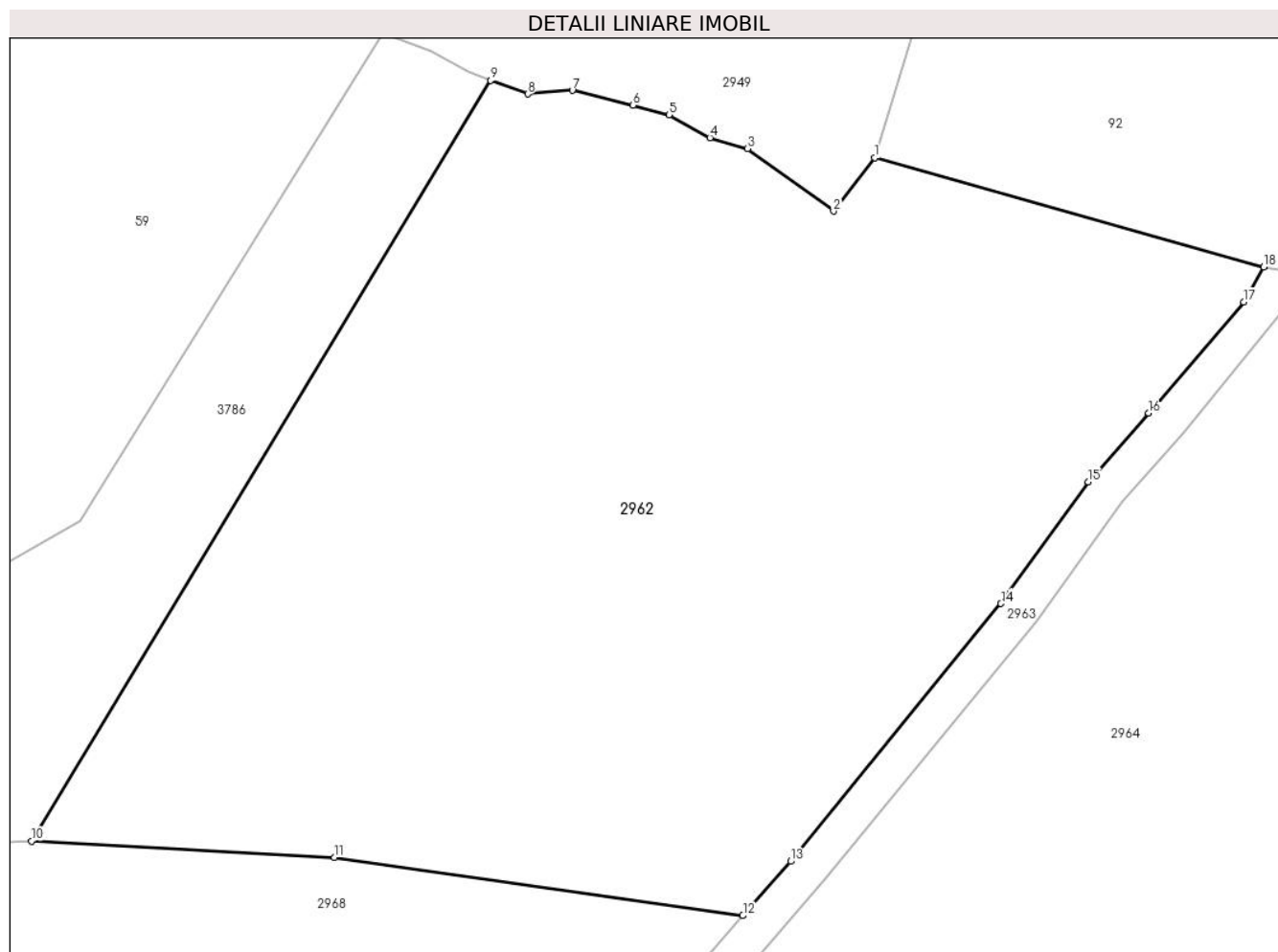
Inscrieri privind dezmembramintele dreptului de proprietate, drepturi reale de garanție și sarcini	Referințe
NU SUNT	

## Anexa Nr. 1 La Partea I

## Teren

Nr cadastral	Suprafața (mp)*	Observații / Referințe
	9.389	top 2679/2 parte( CF 1097 Dorna Candreni- CFE 32743 Poiana Stampei)

\* Suprafața este determinată în planul de proiecție Stereo 70.



## Date referitoare la teren

Crt	Categorie folosință	Intravilan	Suprafața (mp)	Tarla	Parcelă	Nr. topo	Observații / Referințe
1	pașune	NU	9.389	-	-	-	

## Lungime Segmente

1) Valorile lungimilor segmentelor sunt obținute din proiecție în plan.

Punct început	X / Y	Punct sfârșit	X / Y	Lungime segment (** (m)
1	514.849,362 650.104,592	2	514.844,114 650.097,835	8.556
2	514.844,114 650.097,835	3	514.833,215 650.105,737	13.462
3	514.833,215 650.105,737	4	514.828,471 650.107,119	4.941
4	514.828,471 650.107,119	5	514.823,277 650.110,026	5.952
5	514.823,277 650.110,026	6	514.818,698 650.111,236	4.736

Punct început	X / Y	Punct sfârșit	X / Y	Lungime segment (** (m)
6	514.818,698 650.111,236	7	514.811,02 650.113,122	7.906
7	514.811,02 650.113,122	8	514.805,36 650.112,656	5.679
8	514.805,36 650.112,656	9	514.800,657 650.114,381	5.009
9	514.800,657 650.114,381	10	514.742,483 650.018,037	112.545
10	514.742,483 650.018,037	11	514.780,874 650.015,959	38.447
11	514.780,874 650.015,959	12	514.832,628 650.008,607	52.274
12	514.832,628 650.008,607	13	514.838,687 650.015,489	9.169
13	514.838,687 650.015,489	14	514.865,34 650.048,124	42.136
14	514.865,34 650.048,124	15	514.876,417 650.063,529	18.974
15	514.876,417 650.063,529	16	514.884,076 650.072,245	11.603
16	514.884,076 650.072,245	17	514.896,096 650.086,305	18.498
17	514.896,096 650.086,305	18	514.898,639 650.090,745	5.117
18	514.898,639 650.090,745	1	514.849,362 650.104,592	51.186

\*\* Lungimile segmentelor sunt determinate în planul de proiecție Stereo 70 și sunt rotunjite la 1 milimetru.

\*\*\* Distanța dintre puncte este formată din segmente cumulate ce sunt mai mici decât valoarea 1 milimetru.



**DATE DESPRE IMOBILUL NR. 2963**

Oficiul de Cadastru și Publicitate Imobiliară SUCEAVA  
Biroul de Cadastru și Publicitate Imobiliară Vatra Dornei

**A. Partea I. Descrierea imobilului**

TEREN Necunoscut

Adresa: Loc. Praleni, Jud. Suceava

Nr. Crt	Nr cadastral Nr. topografic	Suprafața* (mp)	Observații / Referințe
A1	34304	1.936	Sector cadastral:10 Teren neimprejmuit;

**B. Partea II. Proprietari și acte**

Inscrieri privitoare la dreptul de proprietate și alte drepturi reale	Referințe
<b>16439 / 08/10/2021</b>	
Act Administrativ nr. 83, din 28/09/2021 emis de Consiliul local al comunei Poiana Stampei (HCL ; act administrativ nr 7409 din 30.09.2021, emis de Comuna Poiana Stampei);	
B1	A1
Intabulare, drept de PROPRIETATE, dobândit prin Lege, cota actuala 1/1, cota initiala 1/1 1) <b>COMUNA POIANA STAMPEI, CIF:5021250, - DOMENIUL PRIVAT</b>	

**C. Partea III. SARCINI .**

Inscrieri privind dezmembramintele dreptului de proprietate, drepturi reale de garanție și sarcini	Referințe
NU SUNT	

## Anexa Nr. 1 La Partea I

## Teren

Nr cadastral	Suprafața (mp)*	Observații / Referințe
34304	1.936	

\* Suprafața este determinată în planul de proiecție Stereo 70.



## Date referitoare la teren

Crt	Categorie folosință	Intra vilan	Suprafața (mp)	Tarla	Parcelă	Nr. topo	Observații / Referințe
1	drum	NU	1.026	-	-	-	Imprejmuit partial cu gard din lemn si partial cu tarusi din lemn.
2	drum	DA	829	-	-	-	Imprejmuit partial cu gard din lemn si partial cu tarusi din lemn.
3	drum	NU	81	-	-	-	Imprejmuit partial cu gard din lemn si partial cu tarusi din lemn.

## Lungime Segmente

1) Valorile lungimilor segmentelor sunt obținute din proiecție în plan.

Punct început	X / Y	Punct sfârșit	X / Y	Lungime segment
1	514.823,168 649.981,917	2	514.825,781 649.991,064	9.513
4	514.830,217 649.998,512	5	514.843,174 650.013,283	19.649
7	514.880,727 650.060,994	8	514.888,356 650.069,661	11.546
10	514.903,571 650.089,921	11	514.898,639 650.090,745	5.0
2	514.825,781 649.991,064	3	514.828,439 649.995,526	5.194
5	514.843,174 650.013,283	6	514.869,827 650.045,919	42.137
8	514.888,356 650.069,661	9	514.900,977 650.085,222	20.036
11	514.898,639 650.090,745	12	514.896,096 650.086,305	5.117
3	514.828,439 649.995,526	4	514.830,217 649.998,512	3.475
6	514.869,827 650.045,919	7	514.880,727 650.060,994	18.603
9	514.900,977 650.085,222	10	514.903,571 650.089,921	5.367
12	514.896,096 650.086,305	13	514.884,076 650.072,245	18.498

Punct început	X / Y	Punct sfârșit	X / Y	Lungime segment	Punct început	X / Y	Punct sfârșit	X / Y	Lungime segment	Punct început	X / Y	Punct sfârșit	X / Y	Lungime segment
13	514.884,076 650.072,245	14	514.876,417 650.063,529	11.603	14	514.876,417 650.063,529	15	514.865,34 650.048,124	18.974	15	514.865,34 650.048,124	16	514.838,687 650.015,489	42.136
16	514.838,687 650.015,489	17	514.832,628 650.008,607	9.169	17	514.832,628 650.008,607	18	514.825,796 650.000,847	10.339	18	514.825,796 650.000,847	19	514.820,783 649.990,923	11.118
19	514.820,783 649.990,923	20	514.818,232 649.982,716	8.594	20	514.818,232 649.982,716	21	514.813,371 649.961,184	22.074	21	514.813,371 649.961,184	22	514.812,583 649.946,505	14.7
22	514.812,583 649.946,505	23	514.811,54 649.936,976	9.586	23	514.811,54 649.936,976	24	514.810,027 649.923,804	13.259	24	514.810,027 649.923,804	25	514.800,816 649.912,281	14.752
25	514.800,816 649.912,281	26	514.800,623 649.909,976	2.313	26	514.800,623 649.909,976	27	514.797,696 649.875,007	35.091	27	514.797,696 649.875,007	28	514.797,814 649.864,569	10.439
28	514.797,814 649.864,569	29	514.797,95 649.852,564	12.006	29	514.797,95 649.852,564	30	514.795,071 649.821,101	31.594	30	514.795,071 649.821,101	31	514.793,659 649.810,511	10.684
31	514.793,659 649.810,511	32	514.791,21 649.795,486	15.223	32	514.791,21 649.795,486	33	514.787,316 649.777,155	18.74	33	514.787,316 649.777,155	34	514.783,009 649.761,287	16.442
34	514.783,009 649.761,287	35	514.775,856 649.748,127	14.978	35	514.775,856 649.748,127	36	514.775,792 649.748,03	0.116	36	514.775,792 649.748,03	37	514.766,697 649.734,444	16.349
37	514.766,697 649.734,444	38	514.771,75 649.732,867	5.293	38	514.771,75 649.732,867	39	514.780,824 649.746,683	16.529	39	514.780,824 649.746,683	40	514.781,113 649.747,238	0.626
40	514.781,113 649.747,238	41	514.787,896 649.760,275	14.696	41	514.787,896 649.760,275	42	514.792,301 649.776,806	17.108	42	514.792,301 649.776,806	43	514.796,206 649.795,269	18.871
43	514.796,206 649.795,269	44	514.798,658 649.810,618	15.544	44	514.798,658 649.810,618	45	514.800,134 649.823,148	12.617	45	514.800,134 649.823,148	46	514.803,192 649.852,826	29.835
46	514.803,192 649.852,826	47	514.802,694 649.875,148	22.328	47	514.802,694 649.875,148	48	514.805,66 649.910,611	35.587	48	514.805,66 649.910,611	49	514.805,717 649.911,292	0.683
49	514.805,717 649.911,292	50	514.814,866 649.922,535	14.495	50	514.814,866 649.922,535	51	514.817,544 649.945,88	23.498	51	514.817,544 649.945,88	52	514.818,369 649.961,032	15.174
52	514.818,369 649.961,032	1	514.823,168 649.981,917	21.429										

\*\* Lungimile segmentelor sunt determinate în planul de proiecție Stereo 70 și sunt rotunjite la 1 milimetru.

\*\*\* Distanța dintre puncte este formată din segmente cumulate ce sunt mai mici decât valoarea 1 milimetru.





**DATE DESPRE IMOBILUL NR. 2964**

Oficiul de Cadastru și Publicitate Imobiliară SUCEAVA  
Biroul de Cadastru și Publicitate Imobiliară Vatra Dornei

**A. Partea I. Descrierea imobilului**

TEREN Extravilan

Adresa: Jud. Suceava

Nr. Crt	Nr cadastral Nr. topografic	Suprafața* (mp)	Observații / Referințe
A1		8.063	Sector cadastral:10 Teren neimprejmuit; top 2679/2 parte( CF 1097 Dorna Candreni- CFE 32743 Poiana Stampei)

**B. Partea II. Proprietari și acte**

Inscrieri privitoare la dreptul de proprietate și alte drepturi reale		Referințe
/		
Act Normativ nr. 7, din 13/03/1996 emis de PARLAMENTUL ROMANIEI;		
B1	Intabulare, drept de PROPRIETATE, dobandit prin Lege, cota actuala 1/1, cota initiala 1/1 1) <b>NEIDENTIFICAT NEIDENTIFICAT</b>	A1
Act Administrativ nr. 9174, din 22/11/2022 emis de PRIMARIA COMUNEI POIANA STAMPEI;		
B2	SE NOTEAZA POSESIA FAPTICA IN FAVOAREA LUI 1) <b>MAZGA PETRICA</b>	A1

**C. Partea III. SARCINI .**

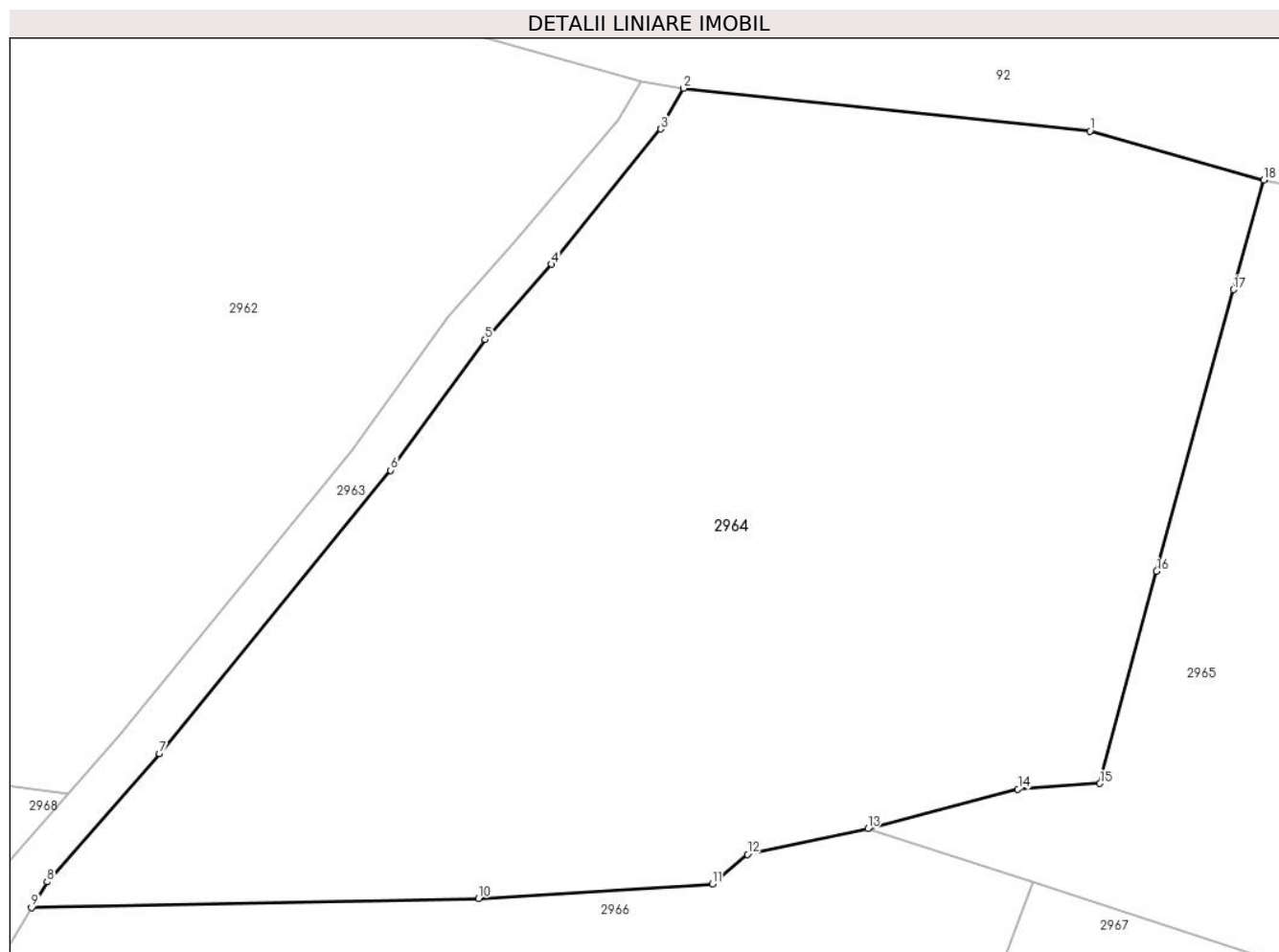
Inscrieri privind dezmembramintele dreptului de proprietate, drepturi reale de garanție și sarcini	Referințe
NU SUNT	

## Anexa Nr. 1 La Partea I

## Teren

Nr cadastral	Suprafața (mp)*	Observații / Referințe
	8.063	top 2679/2 parte( CF 1097 Dorna Candreni- CFE 32743 Poiana Stampei)

\* Suprafața este determinată în planul de proiecție Stereo 70.



## Date referitoare la teren

Crt	Categorie folosință	Intravilan	Suprafața (mp)	Tarla	Parcelă	Nr. topo	Observații / Referințe
1	faneata	NU	8.063	-	-	-	

## Lungime Segmente

1) Valorile lungimilor segmentelor sunt obținute din proiecție în plan.

Punct început	X / Y	Punct sfârșit	X / Y	Lungime segment (** (m)
1	514.950,468 650.084,981	2	514.903,571 650.089,921	47.156
2	514.903,571 650.089,921	3	514.900,977 650.085,222	5.367
3	514.900,977 650.085,222	4	514.888,356 650.069,661	20.036
4	514.888,356 650.069,661	5	514.880,727 650.060,994	11.546
5	514.880,727 650.060,994	6	514.869,827 650.045,919	18.603

Punct început	X / Y	Punct sfârșit	X / Y	Lungime segment (** (m)
6	514.869,827 650.045,919	7	514.843,174 650.013,283	42.137
7	514.843,174 650.013,283	8	514.830,217 649.998,512	19.649
8	514.830,217 649.998,512	9	514.828,439 649.995,526	3.475
9	514.828,439 649.995,526	10	514.879,971 649.996,598	51.543
10	514.879,971 649.996,598	11	514.906,909 649.998,269	26.99
11	514.906,909 649.998,269	12	514.910,951 650.001,668	5.281
12	514.910,951 650.001,668	13	514.924,839 650.004,629	14.2
13	514.924,839 650.004,629	14	514.942,133 650.009,186	17.884
14	514.942,133 650.009,186	15	514.951,601 650.009,849	9.491
15	514.951,601 650.009,849	16	514.958,129 650.034,272	25.28
16	514.958,129 650.034,272	17	514.966,969 650.066,722	33.633
17	514.966,969 650.066,722	18	514.970,478 650.079,332	13.089
18	514.970,478 650.079,332	1	514.950,468 650.084,981	20.792

\*\* Lungimile segmentelor sunt determinate în planul de proiecție Stereo 70 și sunt rotunjite la 1 milimetru.

\*\*\* Distanța dintre puncte este formată din segmente cumulate ce sunt mai mici decât valoarea 1 milimetru.



**DATE DESPRE IMOBILUL NR. 2965**

Oficiul de Cadastru și Publicitate Imobiliară SUCEAVA  
Biroul de Cadastru și Publicitate Imobiliară Vatra Dornei

**A. Partea I. Descrierea imobilului**

TEREN Extravilan

Adresa: Jud. Suceava

Nr. Crt	Nr cadastral Nr. topografic	Suprafața* (mp)	Observații / Referințe
A1	32762	9.354	Sector cadastral:10 Teren neimprejmuit;

**B. Partea II. Proprietari și acte**

Inscrieri privitoare la dreptul de proprietate și alte drepturi reale		Referințe
<b>1077 / 26/01/2021</b>		
Act Notarial nr. 162, din 22/01/2021 emis de Vasilut Niculina;		
B2	Intabulare, drept de PROPRIETATE, bun propriu, dobandit prin Conventie, cota actuala 1/1, cota initiala 1/1 1) GAVRILOVICI VALERIU	A1

**C. Partea III. SARCINI .**

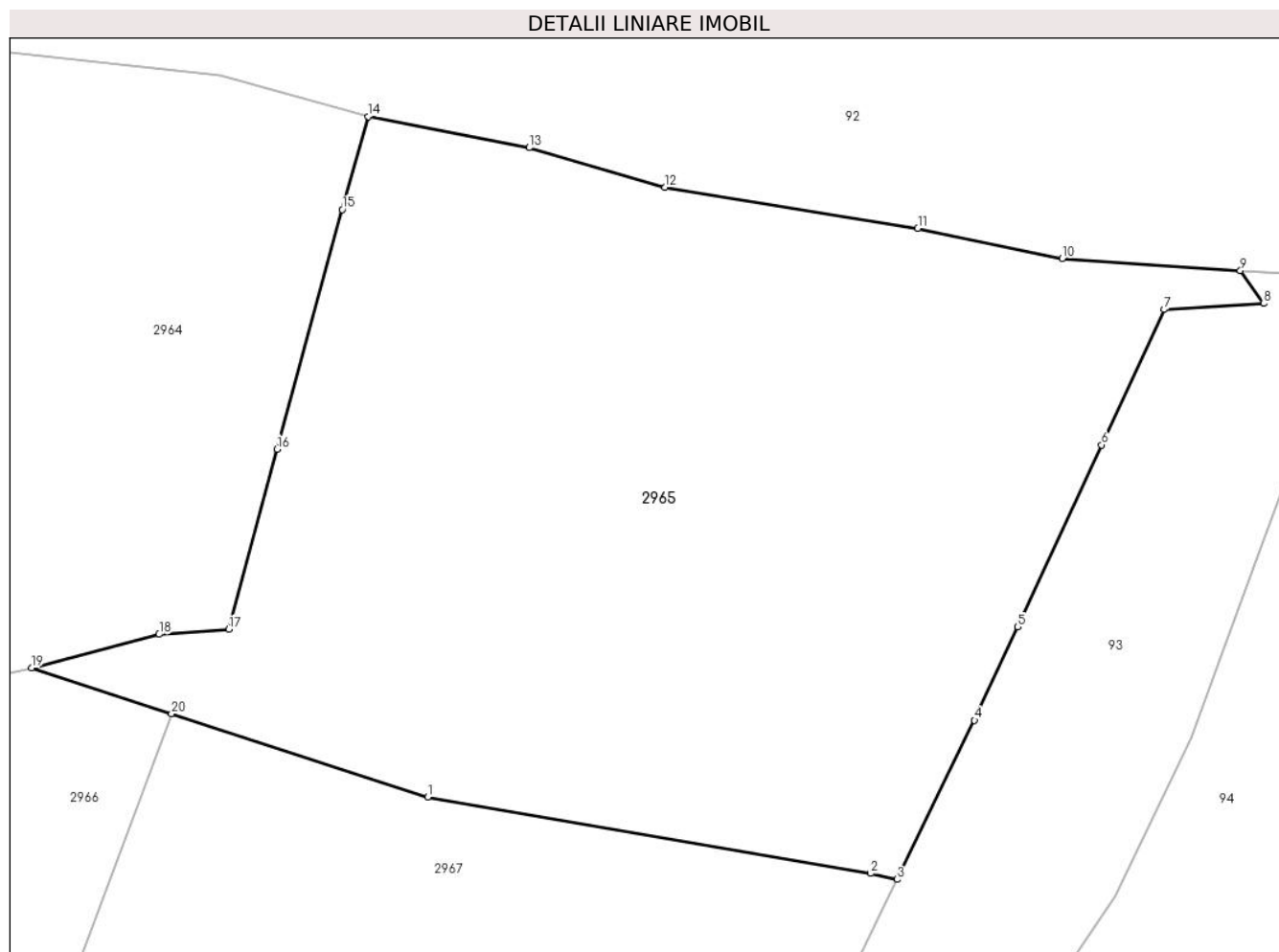
Inscrieri privind dezmembramintele dreptului de proprietate, drepturi reale de garanție și sarcini	Referințe
NU SUNT	

## Anexa Nr. 1 La Partea I

## Teren

Nr cadastral	Suprafața (mp)*	Observații / Referințe
32762	9.354	

\* Suprafața este determinată în planul de proiecție Stereo 70.



## Date referitoare la teren

Crt	Categorie folosință	Intra vilan	Suprafața (mp)	Tarla	Parcelă	Nr. topo	Observații / Referințe
1	faneata	NU	9.354	-	-	-	Imprejmuit partial cu gard din lemn

## Lungime Segmente

1) Valorile lungimilor segmentelor sunt obținute din proiecție în plan.

Punct început	X / Y	Punct sfârșit	X / Y	Lungime segment (** (m)
1	514.978,54 649.987,102	2	515.038,592 649.976,778	60.933
2	515.038,592 649.976,778	3	515.042,186 649.975,964	3.685
3	515.042,186 649.975,964	4	515.052,688 649.997,52	23.978
4	515.052,688 649.997,52	5	515.058,535 650.010,179	13.944
5	515.058,535 650.010,179	6	515.069,92 650.034,827	27.15

Punct început	X / Y	Punct sfârșit	X / Y	Lungime segment (** (m)
6	515.069,92 650.034,827	7	515.078,4 650.053,185	20.222
7	515.078,4 650.053,185	8	515.091,907 650.053,99	13.531
8	515.091,907 650.053,99	9	515.088,745 650.058,479	5.491
9	515.088,745 650.058,479	10	515.064,598 650.060,101	24.201
10	515.064,598 650.060,101	11	515.045,0 650.064,199	20.022
11	515.045,0 650.064,199	12	515.010,736 650.069,744	34.71
12	515.010,736 650.069,744	13	514.992,307 650.075,11	19.194
13	514.992,307 650.075,11	14	514.970,478 650.079,332	22.234
14	514.970,478 650.079,332	15	514.966,969 650.066,722	13.089
15	514.966,969 650.066,722	16	514.958,129 650.034,272	33.633
16	514.958,129 650.034,272	17	514.951,601 650.009,849	25.28
17	514.951,601 650.009,849	18	514.942,133 650.009,186	9.491
18	514.942,133 650.009,186	19	514.924,839 650.004,629	17.884
19	514.924,839 650.004,629	20	514.943,815 649.998,435	19.961
20	514.943,815 649.998,435	1	514.978,54 649.987,102	36.528

\*\* Lungimile segmentelor sunt determinate în planul de proiecție Stereo 70 și sunt rotunjite la 1 milimetru.

\*\*\* Distanța dintre puncte este formată din segmente cumulate ce sunt mai mici decât valoarea 1 milimetru.





**DATE DESPRE IMOBILUL NR. 2966**

Oficiul de Cadastru și Publicitate Imobiliară SUCEAVA  
Biroul de Cadastru și Publicitate Imobiliară Vatra Dornei

**A. Partea I. Descrierea imobilului**

TEREN Extravilan

Adresa: Jud. Suceava

Nr. Crt	Nr cadastral Nr. topografic	Suprafața* (mp)	Observații / Referințe
A1	34213	9.105	Sector cadastral:10 Teren neimprijmit;

**Construcții**

Crt	Nr cadastral Nr. topografic	Adresa	Observații / Referințe
A1.1	34213-C1	Jud. Suceava	Nr. niveluri:1; S. construita la sol:110 mp; S. construita desfasurata:110 mp; LOCUINTA
A1.2	34213-C2	Jud. Suceava	Nr. niveluri:1; S. construita la sol:40 mp; S. construita desfasurata:40 mp; ANEXA
A1.3	34213-C3	Jud. Suceava	Nr. niveluri:1; S. construita la sol:60 mp; S. construita desfasurata:60 mp; ANEXA

**B. Partea II. Proprietari și acte**

Inscrieri privitoare la dreptul de proprietate și alte drepturi reale		Referințe
<b>6987 / 07/05/2021</b>		
Act Notarial nr. 919, din 06/05/2021 emis de Vasilit Niculina;		
B2	se notează POSESIA asupra imobilului 1) GAVRILOVICI VALERIU	A1
/		
Act Normativ nr. 7, din 13/03/1996 emis de PARLAMENTUL ROMANIEI;		
B3	Intabulare, drept de PROPRIETATE, dobândit prin Lege, cota actuala 1/1, cota initiala 1/1 1) NEIDENTIFICAT NEIDENTIFICAT	A1
Act Administrativ nr. 2981, din 31/03/2023 emis de PRIMARIA COMUNEI POIANA STAMPEI;		
B4	Intabulare, drept de PROPRIETATE, dobândit prin Lege, cota actuala 1/1, cota initiala 1/1 1) GAVRILOVICI VALERIU	A1.1, A1.2, A1.3

**C. Partea III. SARCINI .**

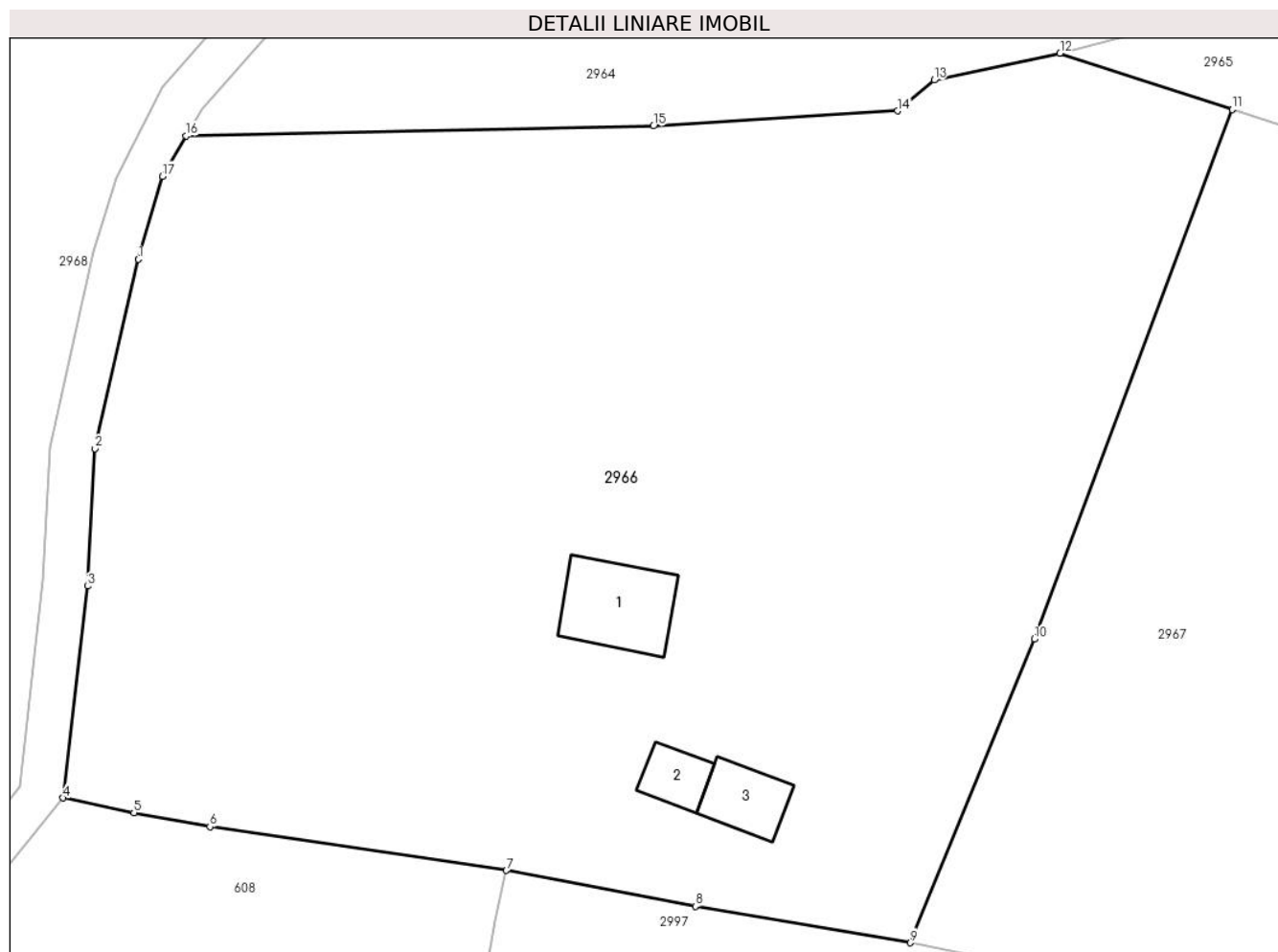
Inscrieri privind dezmembramintele dreptului de proprietate, drepturi reale de garanție și sarcini	Referințe
NU SUNT	

## Anexa Nr. 1 La Partea I

## Teren

Nr cadastral	Suprafața (mp)*	Observații / Referințe
34213	9.105	

\* Suprafața este determinată în planul de proiecție Stereo 70.



## Date referitoare la teren

Crt	Categorie folosință	Intravilan	Suprafața (mp)	Tarla	Parcelă	Nr. topo	Observații / Referințe
1	curți construcții	NU	600	-	-	-	Imobilul împrejmuit cu gard din lemn pe latura de vest între punctele 136 și 132, diferența fiind delimitată cu tarusi din lemn
2	faneata	NU	8.505	-	-	-	

## Date referitoare la construcții

Crt	Număr	Destinație construcție	Supraf. (mp)	Situație juridică	Observații / Referințe
A1.1	34213-C1	construcții de locuințe	110	Cu acte	Nr. niveluri:1; S. construită la sol:110 mp; S. construită desfășurată:110 mp; LOCUINTA
A1.2	34213-C2	construcții anexa	40	Cu acte	Nr. niveluri:1; S. construită la sol:40 mp; S. construită desfășurată:40 mp; ANEXA
A1.3	34213-C3	construcții anexa	60	Cu acte	Nr. niveluri:1; S. construită la sol:60 mp; S. construită desfășurată:60 mp; ANEXA

## Lungime Segmente

1) Valorile lungimilor segmentelor sunt obținute din proiecție în plan.

Punct început	X / Y	Punct sfârșit	X / Y	Lungime segment (** (m)
---------------	-------	---------------	-------	-------------------------

Punct început	X / Y	Punct sfârșit	X / Y	Lungime segment (** (m)
1	514.823,168 649.981,917	2	514.818,369 649.961,032	21.429
2	514.818,369 649.961,032	3	514.817,544 649.945,88	15.174
3	514.817,544 649.945,88	4	514.814,866 649.922,535	23.498
4	514.814,866 649.922,535	5	514.822,653 649.920,906	7.956
5	514.822,653 649.920,906	6	514.831,057 649.919,35	8.547
6	514.831,057 649.919,35	7	514.863,753 649.914,536	33.048
7	514.863,753 649.914,536	8	514.884,601 649.910,571	21.222
8	514.884,601 649.910,571	9	514.908,335 649.906,562	24.07
9	514.908,335 649.906,562	10	514.922,002 649.940,041	36.161
10	514.922,002 649.940,041	11	514.943,815 649.998,435	62.335
11	514.943,815 649.998,435	12	514.924,839 650.004,629	19.961
12	514.924,839 650.004,629	13	514.910,951 650.001,668	14.2
13	514.910,951 650.001,668	14	514.906,909 649.998,269	5.281
14	514.906,909 649.998,269	15	514.879,971 649.996,598	26.99
15	514.879,971 649.996,598	16	514.828,439 649.995,526	51.543
16	514.828,439 649.995,526	17	514.825,781 649.991,064	5.194
17	514.825,781 649.991,064	1	514.823,168 649.981,917	9.513

\*\* Lungimile segmentelor sunt determinate în planul de proiecție Stereo 70 și sunt rotunjite la 1 milimetru.

\*\*\* Distanța dintre puncte este formată din segmente cumulate ce sunt mai mici decât valoarea 1 milimetru.



**DATE DESPRE IMOBILUL NR. 2967**

Oficiul de Cadastru și Publicitate Imobiliară SUCEAVA  
Biroul de Cadastru și Publicitate Imobiliară Vatra Dornei

**A. Partea I. Descrierea imobilului**

TEREN Necunoscut

Adresa: Loc. Praleni, Jud. Suceava

Nr. Crt	Nr cadastral Nr. topografic	Suprafața* (mp)	Observații / Referințe
A1	34207	9.105	Sector cadastral:10 Teren neimprejmuit;

**B. Partea II. Proprietari și acte**

Inscrieri privitoare la dreptul de proprietate și alte drepturi reale		Referințe
<b>4902 / 31/03/2021</b>		
Act Notarial nr. 663, din 22/03/2021 emis de BIN Vasiliu Niculina (Declaratie notar - posesie ; act administrativ nr 2550 din 22.03.2021, emis de Comuna Poiana Stampei);		
B1	se notează POSESIA asupra imobilului 1) MEZDREA DUMITRU	A1
/		
Act Normativ nr. 7, din 13/03/1996 emis de PARLAMENTUL ROMANIEI;		
B2	Intabulare, drept de PROPRIETATE, dobandit prin Lege, cota actuala 1/1, cota initiala 1/1 1) NEIDENTIFICAT NEIDENTIFICAT	A1

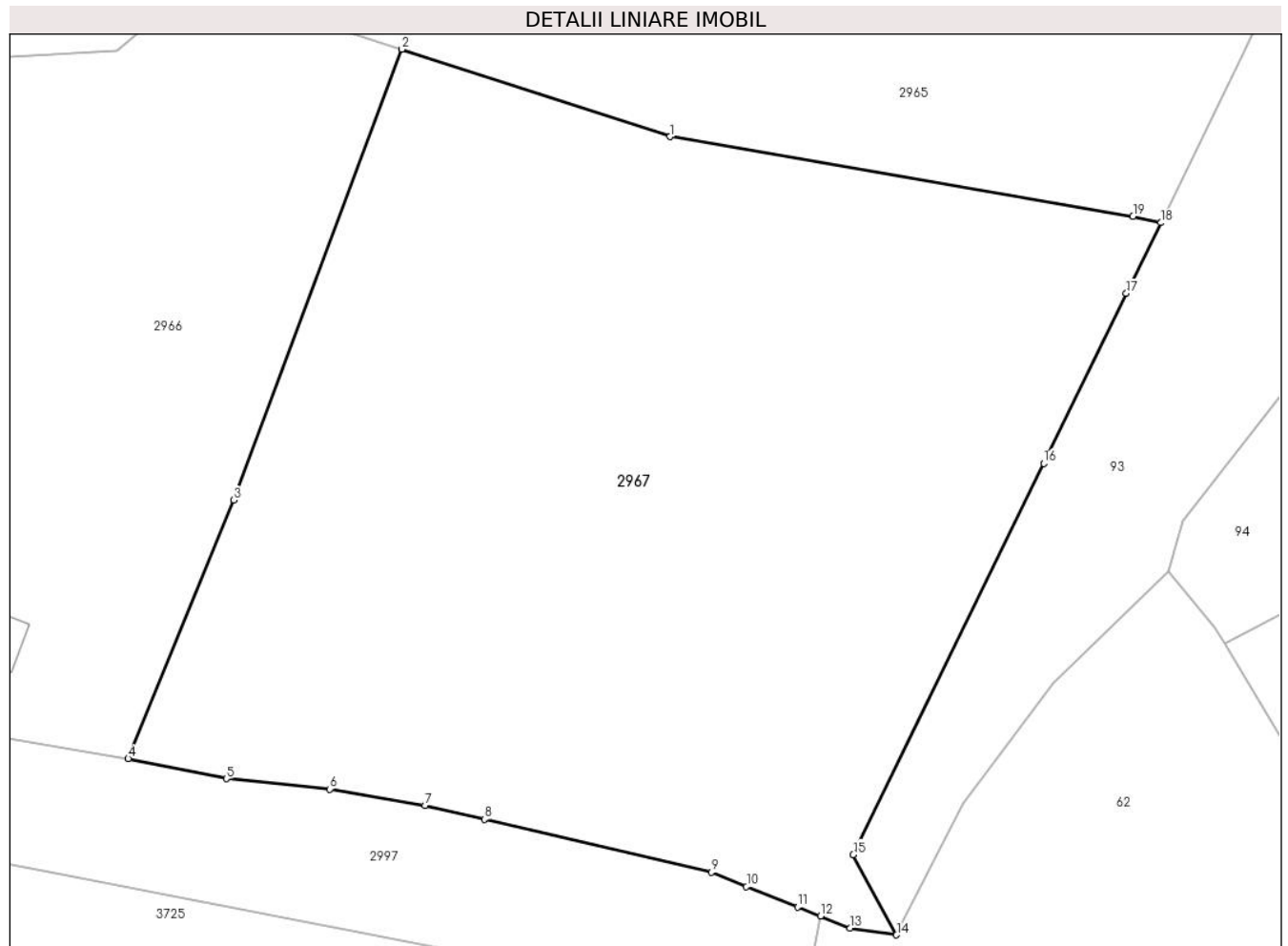
**C. Partea III. SARCINI .**

Inscrieri privind dezmembramintele dreptului de proprietate, drepturi reale de garanție și sarcini	Referințe
NU SUNT	

**Teren**

Nr cadastral	Suprafața (mp)*	Observații / Referințe
34207	9.105	

\* Suprafața este determinată în planul de proiecție Stereo 70.



**Date referitoare la teren**

Crt	Categorie folosință	Intravilan	Suprafața (mp)	Tarla	Parcelă	Nr. topo	Observații / Referințe
1	faneata	NU	9.095	-	-	-	Imobil neimprejmuit
2	faneata	DA	10	-	-	-	

**Lungime Segmente**

1) Valorile lungimilor segmentelor sunt obținute din proiecție în plan.

Punct început	X / Y	Punct sfârșit	X / Y	Lungime segment (** (m)
1	514.978,54 649.987,102	2	514.943,815 649.998,435	36.528
2	514.943,815 649.998,435	3	514.922,002 649.940,041	62.335
3	514.922,002 649.940,041	4	514.908,335 649.906,562	36.161
4	514.908,335 649.906,562	5	514.921,044 649.903,966	12.971

Punct început	X / Y	Punct sfârșit	X / Y	Lungime segment (** (m)
5	514.921,044 649.903,966	6	514.934,44 649.902,622	13.463
6	514.934,44 649.902,622	7	514.946,784 649.900,479	12.529
7	514.946,784 649.900,479	8	514.954,487 649.898,703	7.905
8	514.954,487 649.898,703	9	514.983,92 649.891,844	30.222
9	514.983,92 649.891,844	10	514.988,487 649.890,013	4.92
10	514.988,487 649.890,013	11	514.995,105 649.887,36	7.13
11	514.995,105 649.887,36	12	514.998,067 649.886,172	3.191
12	514.998,067 649.886,172	13	515.001,933 649.884,622	4.165
13	515.001,933 649.884,622	14	515.007,943 649.883,74	6.074
14	515.007,943 649.883,74	15	515.002,324 649.894,143	11.824
15	515.002,324 649.894,143	16	515.027,009 649.944,811	56.361
16	515.027,009 649.944,811	17	515.037,728 649.966,813	24.474
17	515.037,728 649.966,813	18	515.042,186 649.975,964	10.179
18	515.042,186 649.975,964	19	515.038,592 649.976,778	3.685
19	515.038,592 649.976,778	1	514.978,54 649.987,102	60.933

\*\* Lungimile segmentelor sunt determinate în planul de proiecție Stereo 70 și sunt rotunjite la 1 milimetru.

\*\*\* Distanța dintre puncte este formată din segmente cumulate ce sunt mai mici decât valoarea 1 milimetru.





**DATE DESPRE IMOBILUL NR. 2968**

Oficiul de Cadastru și Publicitate Imobiliară SUCEAVA  
Biroul de Cadastru și Publicitate Imobiliară Vatra Dornei

**A. Partea I. Descrierea imobilului**

TEREN Necunoscut

Adresa: Loc. Praleni, Jud. Suceava

Nr. Crt	Nr cadastral Nr. topografic	Suprafața* (mp)	Observații / Referințe
A1		31.466	Sector cadastral:10 Teren neimprejmuit; top2670/2 parte, top 2672/2 parte( CF 479 Dorna Candreni), top 2675/1 parte ( CF 1587 Dorna Candreni)

**B. Partea II. Proprietari și acte**

Inscrieri privitoare la dreptul de proprietate și alte drepturi reale	Referințe
/	
Act Normativ nr. 7, din 13/03/1996 emis de PARLAMENTUL ROMANIEI;	
B1	A1
Intabulare, drept de PROPRIETATE, dobândit prin Lege, cota actuala 1/1, cota initiala 1/1	
1) NEIDENTIFICAT NEIDENTIFICAT	
Act Administrativ nr. 2027, din 03/03/2023 emis de PRIMARIA COMUNEI POIANA STAMPEI;	
B2	A1
SE NOTEAZA POSESIA FAPTICA IN FAVOAREA LUI	
1) RADEMACHER VIORICA	

**C. Partea III. SARCINI .**

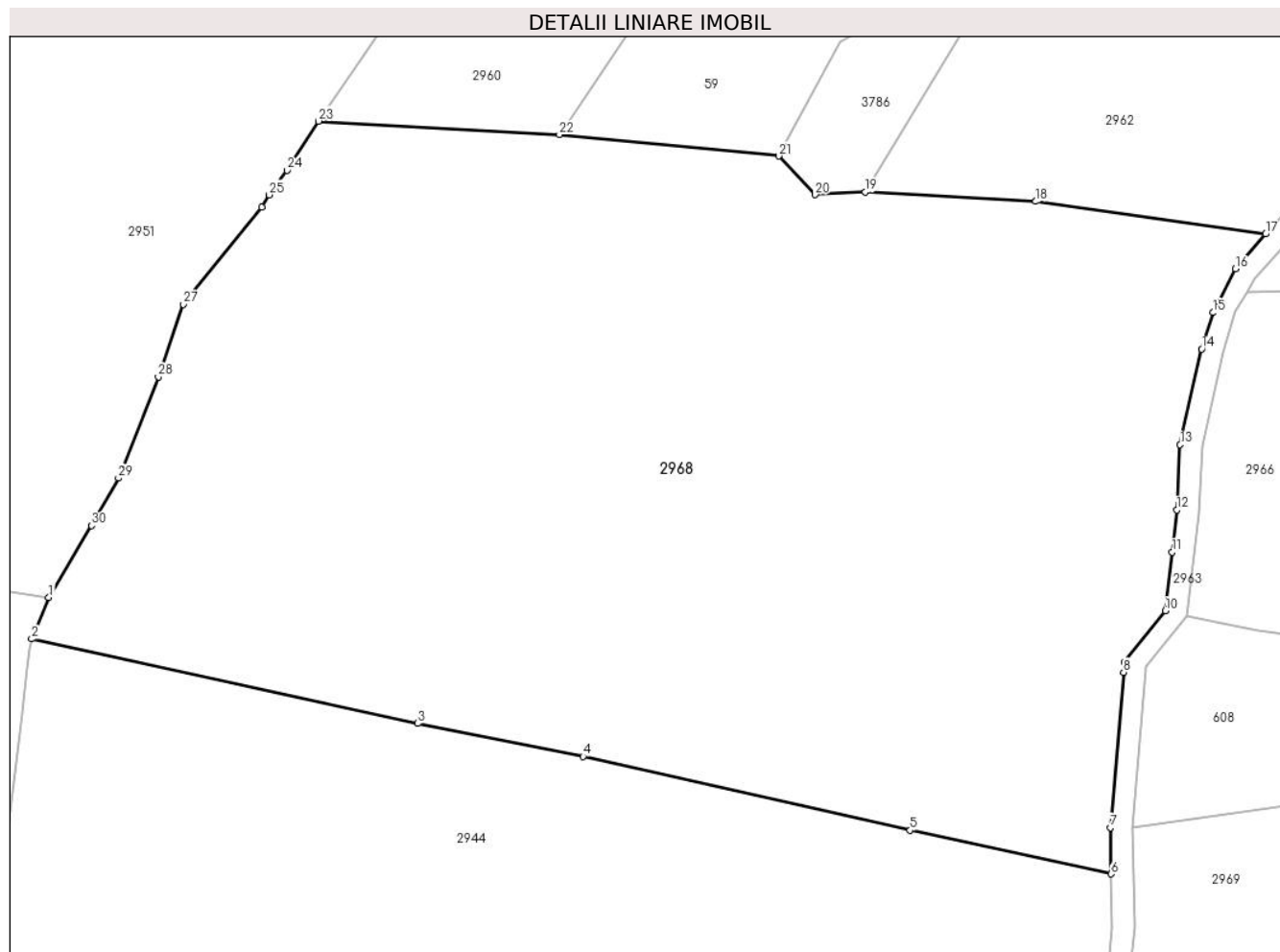
Inscrieri privind dezmembramintele dreptului de proprietate, drepturi reale de garanție și sarcini	Referințe
NU SUNT	

## Anexa Nr. 1 La Partea I

## Teren

Nr cadastral	Suprafața (mp)*	Observații / Referințe
	31.466	top2670/2 parte, top 2672/2 parte( CF 479 Dorna Candreni), top 2675/1 parte ( CF 1587 Dorna Candreni)

\* Suprafața este determinată în planul de proiecție Stereo 70.



## Date referitoare la teren

Crt	Categorie folosință	Intra vilan	Suprafața (mp)	Tarla	Parcelă	Nr. topo	Observații / Referințe
1	pasune	DA	306	-	-	-	
2	pasune	NU	31.160	-	-	-	

## Lungime Segmente

1) Valorile lungimilor segmentelor sunt obținute din proiecție în plan.

Punct început	X / Y	Punct sfârșit	X / Y	Lungime segment (** (m)
1	514.558,642 649.926,839	2	514.554,808 649.917,47	10.123
3	514.641,73 649.898,461	4	514.678,974 649.891,044	37.975
5	514.752,592 649.874,39	6	514.797,814 649.864,569	46.276
7	514.797,696 649.875,007	8	514.800,623 649.909,976	35.091

Punct început	X / Y	Punct sfârșit	X / Y	Lungime segment (** (m)
2	514.554,808 649.917,47	3	514.641,73 649.898,461	88.976
4	514.678,974 649.891,044	5	514.752,592 649.874,39	75.478
6	514.797,814 649.864,569	7	514.797,696 649.875,007	10.439
8	514.800,623 649.909,976	9	514.800,816 649.912,281	2.313

Punct început	X / Y	Punct sfârșit	X / Y	Lungime segment (** (m)	Punct început	X / Y	Punct sfârșit	X / Y	Lungime segment (** (m)
9	514.800,816 649.912,281	10	514.810,027 649.923,804	14.752	10	514.810,027 649.923,804	11	514.811,54 649.936,976	13.259
11	514.811,54 649.936,976	12	514.812,583 649.946,505	9.586	12	514.812,583 649.946,505	13	514.813,371 649.961,184	14.7
13	514.813,371 649.961,184	14	514.818,232 649.982,716	22.074	14	514.818,232 649.982,716	15	514.820,783 649.990,923	8.594
15	514.820,783 649.990,923	16	514.825,796 650.000,847	11.118	16	514.825,796 650.000,847	17	514.832,628 650.008,607	10.339
17	514.832,628 650.008,607	18	514.780,874 650.015,959	52.274	18	514.780,874 650.015,959	19	514.742,483 650.018,037	38.447
19	514.742,483 650.018,037	20	514.731,202 650.017,46	11.296	20	514.731,202 650.017,46	21	514.723,022 650.026,157	11.939
21	514.723,022 650.026,157	22	514.673,62 650.030,977	49.637	22	514.673,62 650.030,977	23	514.619,363 650.034,019	54.342
23	514.619,363 650.034,019	24	514.612,31 650.022,939	13.134	24	514.612,31 650.022,939	25	514.608,27 650.017,441	6.823
25	514.608,27 650.017,441	26	514.606,617 650.014,708	3.194	26	514.606,617 650.014,708	27	514.588,919 649.992,806	28.159
27	514.588,919 649.992,806	28	514.583,34 649.976,465	17.267	28	514.583,34 649.976,465	29	514.574,362 649.953,686	24.484
29	514.574,362 649.953,686	30	514.568,302 649.942,972	12.309	30	514.568,302 649.942,972	1	514.558,642 649.926,839	18.804

\*\* Lungimile segmentelor sunt determinate în planul de proiecție Stereo 70 și sunt rotunjite la 1 milimetru.

\*\*\* Distanța dintre puncte este formată din segmente cumulate ce sunt mai mici decât valoarea 1 milimetru.



**DATE DESPRE IMOBILUL NR. 2969**

Oficiul de Cadastru și Publicitate Imobiliară SUCEAVA  
Biroul de Cadastru și Publicitate Imobiliară Vatra Dornei

**A. Partea I. Descrierea imobilului**

TEREN Intravilan

Adresa: Loc. Praleni, Jud. Suceava

Nr. Crt	Nr cadastral Nr. topografic	Suprafața* (mp)	Observații / Referințe
A1		10.000	Sector cadastral:10 Teren neimprejmuit; top 2679/1 parte, top 437 ( CF 386 Dorna Candreni), top 2680/1 parte( CF 479 Dorna Candreni)

**Construcții**

Crt	Nr cadastral Nr. topografic	Adresa	Observații / Referințe
A1.1		Loc. Praleni, Jud. Suceava	Nr. niveluri:1; S. construita la sol:36 mp; S. construita desfasurata:36 mp; BUCATARIE DE VARA

**B. Partea II. Proprietari și acte**

Inscrieri privitoare la dreptul de proprietate și alte drepturi reale		Referințe
/		
Act Normativ nr. 7, din 13/03/1996 emis de PARLAMENTUL ROMANIEI;		
B1	Intabulare, drept de PROPRIETATE, dobandit prin Lege, cota actuala 1/1, cota initiala 1/1 1) <b>NEIDENTIFICAT NEIDENTIFICAT</b>	A1
Act Administrativ nr. 2021, din 03/03/2023 emis de PRIMARIA COMUNEI POIANA STAMPEI;		
B2	SE NOTEAZA POSESIA FAPTICA IN FAVOAREA LUI 1) <b>CANDREA SABINA</b>	A1
Act Administrativ nr. 2981, din 31/03/2023 emis de PRIMARIA COMUNEI POIANA STAMPEI;		
B3	Intabulare, drept de PROPRIETATE, dobandit prin Lege, cota actuala 1/1, cota initiala 1/1 1) <b>CANDREA SABINA</b>	A1.1

**C. Partea III. SARCINI .**

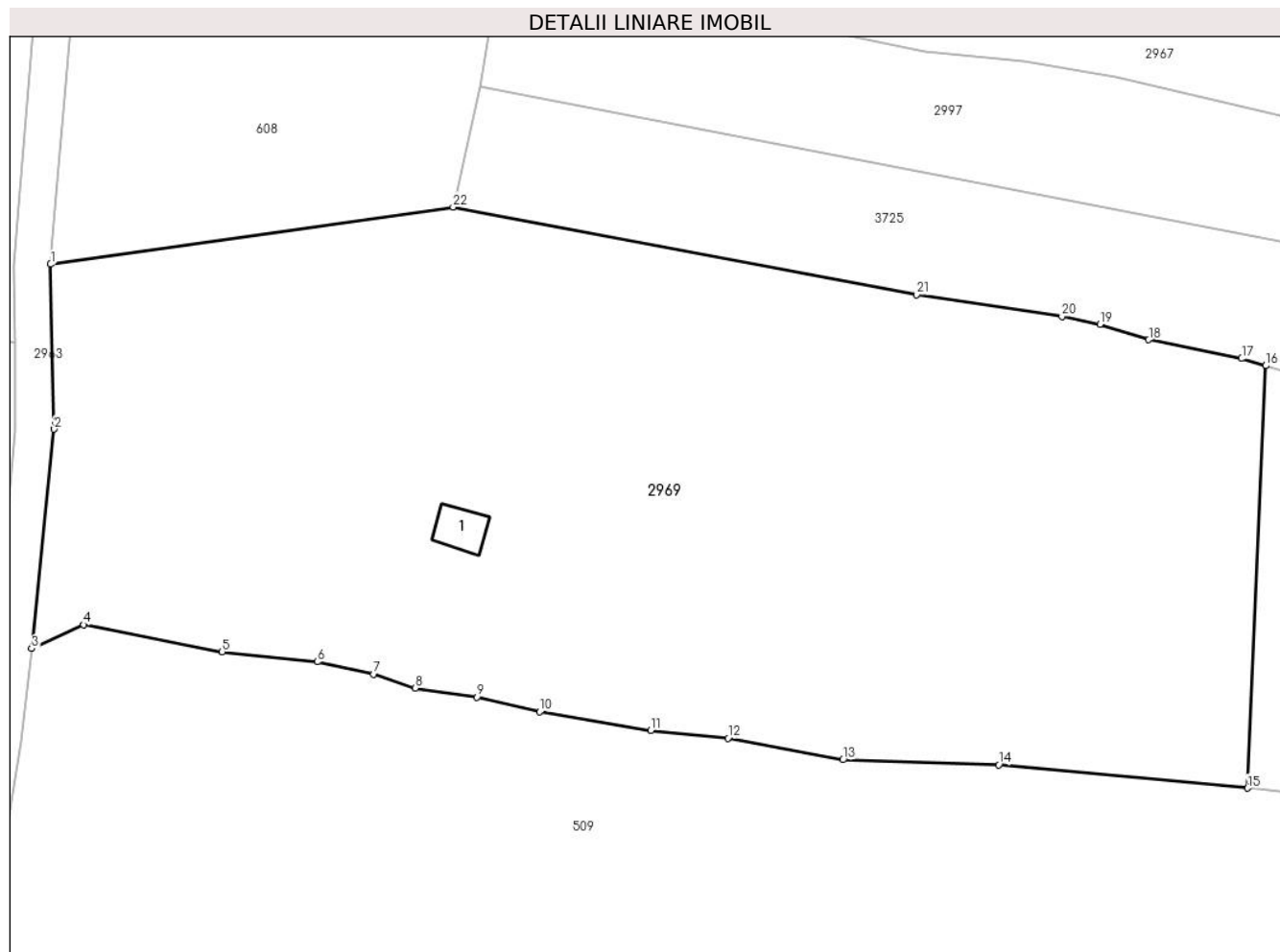
Inscrieri privind dezmembramintele dreptului de proprietate, drepturi reale de garanție și sarcini	Referințe
NU SUNT	

## Anexa Nr. 1 La Partea I

## Teren

Nr cadastral	Suprafața (mp)*	Observații / Referințe
	10.000	top 2679/1 parte, top 437 ( CF 386 Dorna Candreni), top 2680/1 parte( CF 479 Dorna Candreni)

\* Suprafața este determinată în planul de proiecție Stereo 70.



## Date referitoare la teren

Crt	Categorie folosință	Intra vilan	Suprafața (mp)	Tarla	Parcelă	Nr. topo	Observații / Referințe
1	curți constructii	DA	500	-	-	-	
2	pasune	DA	9.500	-	-	-	

## Date referitoare la construcții

Crt	Număr	Destinație construcție	Supraf. (mp)	Situație juridică	Observații / Referințe
A1.1		constructii anexa	36	Cu acte	Nr. niveluri:1; S. construita la sol:36 mp; S. construita desfasurata:36 mp; BUCATARIE DE VARA

## Lungime Segmente

1) Valorile lungimilor segmentelor sunt obținute din proiecție în plan.

Punct început	X / Y	Punct sfârșit	X / Y	Lungime segment (** (m)
1	514.802,694 649.875,148	2	514.803,192 649.852,826	22.328
3	514.800,134 649.823,148	4	514.807,141 649.826,398	7.724

Punct început	X / Y	Punct sfârșit	X / Y	Lungime segment (** (m)
2	514.803,192 649.852,826	3	514.800,134 649.823,148	29.835
4	514.807,141 649.826,398	5	514.825,914 649.822,732	19.128

Punct început	X / Y	Punct sfârșit	X / Y	Lungime segment (** (m)
5	514.825,914 649.822,732	6	514.838,793 649.821,369	12.951
7	514.846,426 649.819,679	8	514.852,053 649.817,829	5.923
9	514.860,41 649.816,57	10	514.868,888 649.814,598	8.704
11	514.883,914 649.812,084	12	514.894,363 649.811,011	10.504
13	514.909,924 649.808,107	14	514.931,01 649.807,44	21.097
15	514.964,67 649.804,278	16	514.967,119 649.861,435	57.209
17	514.963,889 649.862,391	18	514.951,291 649.864,928	12.851
19	514.944,686 649.867,025	20	514.939,543 649.868,092	5.253
21	514.919,898 649.871,03	22	514.857,175 649.882,893	63.835

Punct început	X / Y	Punct sfârșit	X / Y	Lungime segment (** (m)
6	514.838,793 649.821,369	7	514.846,426 649.819,679	7.818
8	514.852,053 649.817,829	9	514.860,41 649.816,57	8.451
10	514.868,888 649.814,598	11	514.883,914 649.812,084	15.235
12	514.894,363 649.811,011	13	514.909,924 649.808,107	15.83
14	514.931,01 649.807,44	15	514.964,67 649.804,278	33.808
16	514.967,119 649.861,435	17	514.963,889 649.862,391	3.369
18	514.951,291 649.864,928	19	514.944,686 649.867,025	6.93
20	514.939,543 649.868,092	21	514.919,898 649.871,03	19.863
22	514.857,175 649.882,893	1	514.802,694 649.875,148	55.029

\*\* Lungimile segmentelor sunt determinate în planul de proiecție Stereo 70 și sunt rotunjite la 1 milimetru.

\*\*\* Distanța dintre puncte este formată din segmente cumulate ce sunt mai mici decât valoarea 1 milimetru.





**DATE DESPRE IMOBILUL NR. 2970**

Oficiul de Cadastru și Publicitate Imobiliară SUCEAVA  
 Biroul de Cadastru și Publicitate Imobiliară Vatra Dornei

**A. Partea I. Descrierea imobilului**

TEREN Necunoscut

Adresa: Loc. Praleni, Jud. Suceava

Nr. Crt	Nr cadastral Nr. topografic	Suprafața* (mp)	Observații / Referințe
A1		14.215	Sector cadastral:10 Teren neimprejmuit; top 268/3 parte (CF 292, CFE 31578 Poiana Stampei)

**B. Partea II. Proprietari și acte**

Inscrieri privitoare la dreptul de proprietate și alte drepturi reale		Referințe
/		
Act Normativ nr. 7, din 13/03/1996 emis de PARLAMENTUL ROMANIEI;		
B1	Intabulare, drept de PROPRIETATE, dobandit prin Lege, cota actuala 1/1, cota initiala 1/1 1) <b>NEIDENTIFICAT NEIDENTIFICAT</b>	A1
Act Administrativ nr. 2018, din 03/03/2023 emis de PRIMARIA COMUNEI POIANA STAMPEI;		
B2	SE NOTEAZA POSESIA FAPTICA IN FAVOAREA LUI 1) <b>CANDREA SABINA</b>	A1

**C. Partea III. SARCINI .**

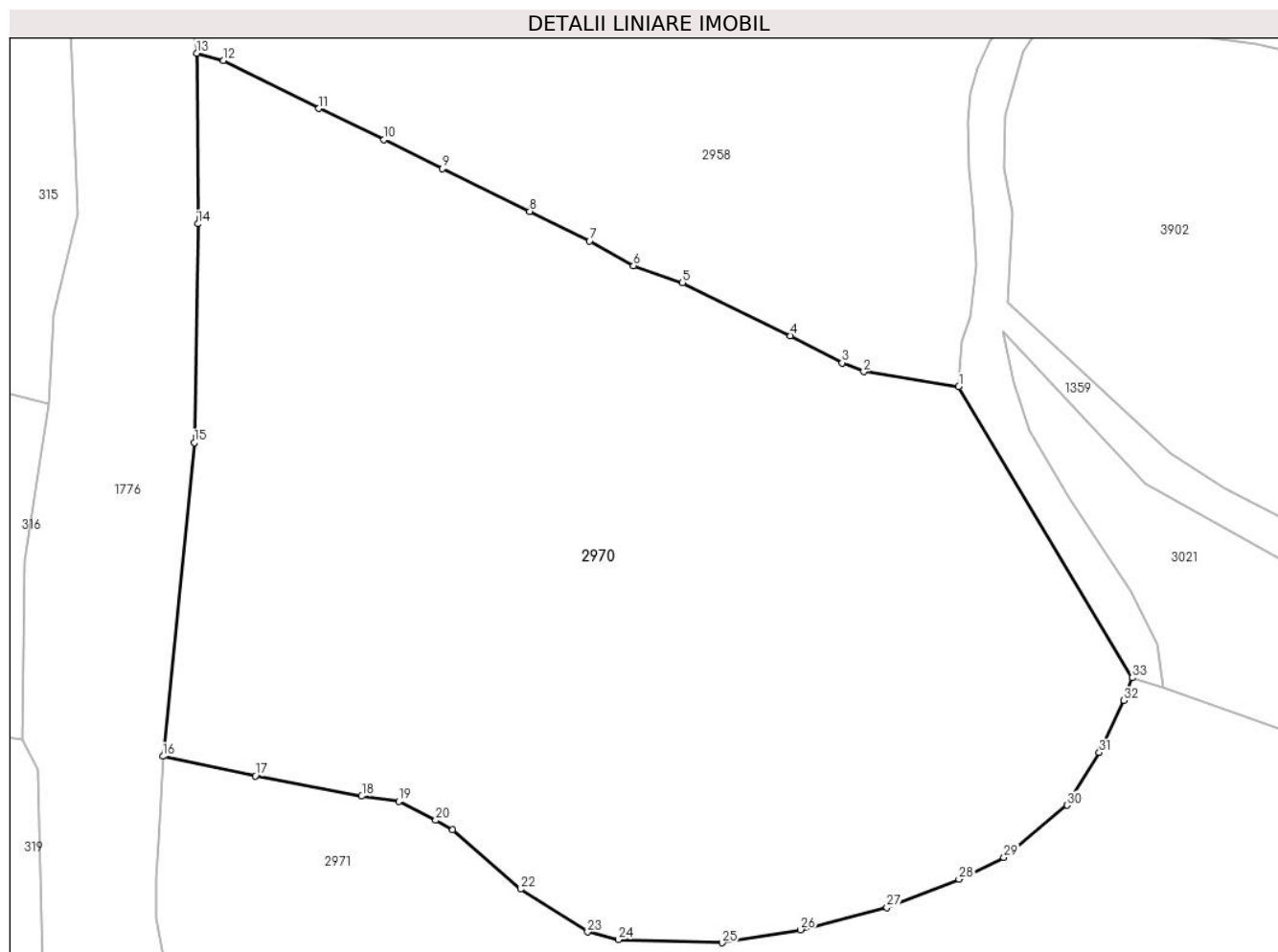
Inscrieri privind dezmembramintele dreptului de proprietate, drepturi reale de garanție și sarcini	Referințe
NU SUNT	

## Anexa Nr. 1 La Partea I

## Teren

Nr cadastral	Suprafața (mp)*	Observații / Referințe
	14.215	top 268/3 parte (CF 292, CFE 31578 Poiana Stampei)

\* Suprafața este determinată în planul de proiecție Stereo 70.



## Date referitoare la teren

Crt	Categorie folosință	Intravilan	Suprafața (mp)	Tarla	Parcelă	Nr. topo	Observații / Referințe
1	faneata	DA	12.094	-	-	-	
2	faneata	NU	2.121	-	-	-	

## Lungime Segmente

1) Valorile lungimilor segmentelor sunt obținute din proiecție în plan.

Punct început	X / Y	Punct sfârșit	X / Y	Lungime segment (** (m))
1	514.089,579 649.766,807	2	514.074,203 649.769,245	15.568
3	514.070,696 649.770,676	4	514.062,344 649.775,052	9.429
5	514.044,84 649.783,645	6	514.036,895 649.786,394	8.407
7	514.029,761 649.790,38	8	514.020,116 649.795,191	10.778

Punct început	X / Y	Punct sfârșit	X / Y	Lungime segment (** (m))
2	514.074,203 649.769,245	3	514.070,696 649.770,676	3.788
4	514.062,344 649.775,052	5	514.044,84 649.783,645	19.499
6	514.036,895 649.786,394	7	514.029,761 649.790,38	8.172
8	514.020,116 649.795,191	9	514.005,902 649.802,082	15.796

Punct început	X / Y	Punct sfârșit	X / Y	Lungime segment (** (m)
9	514.005,902 649.802,082	10	513.996,502 649.806,81	10.522
11	513.985,96 649.811,824	12	513.970,501 649.819,604	17.306
13	513.966,179 649.820,777	14	513.966,331 649.793,155	27.622
15	513.965,757 649.757,756	16	513.960,695 649.706,977	51.031
17	513.975,675 649.703,813	18	513.992,881 649.700,546	17.513
19	513.998,902 649.699,689	20	514.004,858 649.696,632	6.695
21	514.007,643 649.695,128	22	514.018,619 649.685,5	14.6
23	514.029,473 649.678,55	24	514.034,453 649.677,331	5.127
25	514.051,244 649.676,807	26	514.063,962 649.678,907	12.89
27	514.077,967 649.682,528	28	514.089,629 649.687,072	12.516
29	514.096,904 649.690,611	30	514.107,114 649.699,079	13.265
31	514.112,338 649.707,606	32	514.116,351 649.716,003	9.307
33	514.117,696 649.719,693	1	514.089,579 649.766,807	54.866

Punct început	X / Y	Punct sfârșit	X / Y	Lungime segment (** (m)
10	513.996,502 649.806,81	11	513.985,96 649.811,824	11.674
12	513.970,501 649.819,604	13	513.966,179 649.820,777	4.478
14	513.966,331 649.793,155	15	513.965,757 649.757,756	35.404
16	513.960,695 649.706,977	17	513.975,675 649.703,813	15.31
18	513.992,881 649.700,546	19	513.998,902 649.699,689	6.082
20	514.004,858 649.696,632	21	514.007,643 649.695,128	3.165
22	514.018,619 649.685,5	23	514.029,473 649.678,55	12.888
24	514.034,453 649.677,331	25	514.051,244 649.676,807	16.799
26	514.063,962 649.678,907	27	514.077,967 649.682,528	14.466
28	514.089,629 649.687,072	29	514.096,904 649.690,611	8.09
30	514.107,114 649.699,079	31	514.112,338 649.707,606	10.0
32	514.116,351 649.716,003	33	514.117,696 649.719,693	3.927

\*\* Lungimile segmentelor sunt determinate în planul de proiecție Stereo 70 și sunt rotunjite la 1 milimetru.

\*\*\* Distanța dintre puncte este formată din segmente cumulate ce sunt mai mici decât valoarea 1 milimetru.



**DATE DESPRE IMOBILUL NR. 2971**

Oficiul de Cadastru și Publicitate Imobiliară SUCEAVA  
Biroul de Cadastru și Publicitate Imobiliară Vatra Dornei

**A. Partea I. Descrierea imobilului**

TEREN Necunoscut

Adresa: Loc. Praleni, Jud. Suceava

Nr. Crt	Nr cadastral Nr. topografic	Suprafața* (mp)	Observații / Referințe
A1	32841	Din acte: 34.486 Masurata: 34.343	Sector cadastral:10 Teren imprejmuit;

**B. Partea II. Proprietari și acte**

Inscrieri privitoare la dreptul de proprietate și alte drepturi reale		Referințe
<b>18332 / 15/11/2022</b>		
Act Notarial nr. contract de vanzare-cumparare nr. 2242, din 11/11/2022 emis de BIN Rey Oltica-Veronica;		
B2	Intabulare, drept de PROPRIETATE bun comun, in devalmasie, dobandit prin Conventie, cota actuala 1/1, cota initiala 1/1 1) <b>CANDREA IONEL</b> 2) <b>CANDREA MARINELA</b>	A1

**C. Partea III. SARCINI .**

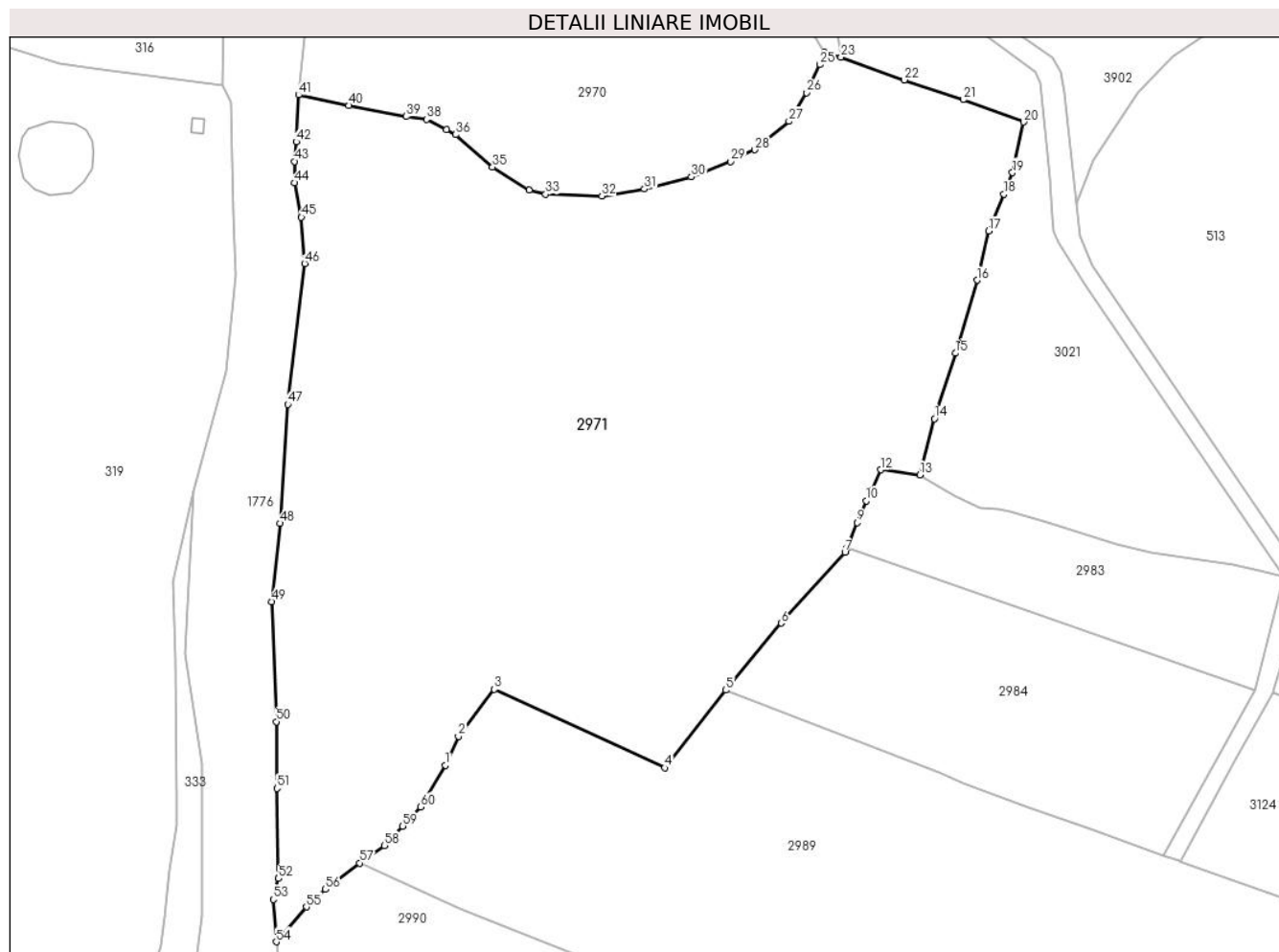
Inscrieri privind dezmembramintele dreptului de proprietate, drepturi reale de garanție și sarcini	Referințe
NU SUNT	

## Anexa Nr. 1 La Partea I

## Teren

Nr cadastral	Suprafața (mp)*	Observații / Referințe
32841	Din acte: 34.486 Masurata: 34.343	

\* Suprafața este determinată în planul de proiecție Stereo 70.



## Date referitoare la teren

Crt	Categorie folosință	Intravilan	Suprafața (mp)	Tarla	Parcelă	Nr. topo	Observații / Referințe
1	faneata	NU	24.275	-	-	-	Imprejmuit cu gard din lemn
2	faneata	DA	10.069	-	-	-	Imprejmuit cu gard din lemn

## Lungime Segmente

1) Valorile lungimilor segmentelor sunt obținute din proiecție în plan.

Punct început	X / Y	Punct sfârșit	X / Y	Lungime segment
1	514.004,569 649.507,003	2	514.008,387 649.515,637	9.441
2	514.008,387 649.515,637	3	514.019,165 649.529,619	17.654
3	514.019,165 649.529,619	4	514.070,02 649.506,224	55.978
4	514.070,02 649.506,224	5	514.088,218 649.529,41	29.475
5	514.088,218 649.529,41	6	514.104,79 649.549,404	25.969
6	514.104,79 649.549,404	7	514.123,819 649.570,504	28.413
7	514.123,819 649.570,504	8	514.124,338 649.571,775	1.373
8	514.124,338 649.571,775	9	514.127,474 649.579,396	8.241
9	514.127,474 649.579,396	10	514.130,14 649.585,892	7.022
10	514.130,14 649.585,892	11	514.131,617 649.588,968	3.412
11	514.131,617 649.588,968	12	514.134,584 649.595,148	6.855
12	514.134,584 649.595,148	13	514.146,147 649.593,603	11.666

Punct început	X / Y	Punct sfârșit	X / Y	Lungime segment	Punct început	X / Y	Punct sfârșit	X / Y	Lungime segment	Punct început	X / Y	Punct sfârșit	X / Y	Lungime segment
13	514.146,147 649.593,603	14	514.150,505 649.610,369	17.323	14	514.150,505 649.610,369	15	514.156,794 649.629,895	20.514	15	514.156,794 649.629,895	16	514.163,235 649.651,698	22.734
16	514.163,235 649.651,698	17	514.166,675 649.666,376	15.076	17	514.166,675 649.666,376	18	514.171,226 649.677,419	11.944	18	514.171,226 649.677,419	19	514.173,813 649.683,739	6.829
19	514.173,813 649.683,739	20	514.177,136 649.698,875	15.496	20	514.177,136 649.698,875	21	514.159,125 649.705,546	19.207	21	514.159,125 649.705,546	22	514.141,521 649.711,455	18.569
22	514.141,521 649.711,455	23	514.122,621 649.718,205	20.069	23	514.122,621 649.718,205	24	514.117,696 649.719,693	5.145	24	514.117,696 649.719,693	25	514.116,351 649.716,003	3.927
25	514.116,351 649.716,003	26	514.112,338 649.707,606	9.307	26	514.112,338 649.707,606	27	514.107,114 649.699,079	10.0	27	514.107,114 649.699,079	28	514.096,904 649.690,611	13.265
28	514.096,904 649.690,611	29	514.089,629 649.687,072	8.09	29	514.089,629 649.687,072	30	514.077,967 649.682,528	12.516	30	514.077,967 649.682,528	31	514.063,962 649.678,907	14.466
31	514.063,962 649.678,907	32	514.051,244 649.676,807	12.89	32	514.051,244 649.676,807	33	514.034,453 649.677,331	16.799	33	514.034,453 649.677,331	34	514.029,473 649.678,55	5.127
34	514.029,473 649.678,55	35	514.018,619 649.685,5	12.888	35	514.018,619 649.685,5	36	514.007,643 649.695,128	14.6	36	514.007,643 649.695,128	37	514.004,858 649.696,632	3.165
37	514.004,858 649.696,632	38	513.998,902 649.699,689	6.695	38	513.998,902 649.699,689	39	513.992,881 649.700,546	6.082	39	513.992,881 649.700,546	40	513.975,675 649.703,813	17.513
40	513.975,675 649.703,813	41	513.960,695 649.706,977	15.31	41	513.960,695 649.706,977	42	513.960,038 649.692,999	13.993	42	513.960,038 649.692,999	43	513.959,506 649.687,141	5.882
43	513.959,506 649.687,141	44	513.959,505 649.680,758	6.383	44	513.959,505 649.680,758	45	513.961,556 649.670,479	10.482	45	513.961,556 649.670,479	46	513.962,514 649.656,648	13.864
46	513.962,514 649.656,648	47	513.957,44 649.614,641	42.312	47	513.957,44 649.614,641	48	513.955,121 649.579,175	35.542	48	513.955,121 649.579,175	49	513.952,701 649.555,828	23.472
49	513.952,701 649.555,828	50	513.954,056 649.520,003	35.851	50	513.954,056 649.520,003	51	513.954,227 649.500,078	19.926	51	513.954,227 649.500,078	52	513.954,724 649.473,2	26.883
52	513.954,724 649.473,2	53	513.953,165 649.466,984	6.409	53	513.953,165 649.466,984	54	513.954,027 649.454,327	12.686	54	513.954,027 649.454,327	55	513.963,026 649.464,738	13.761
55	513.963,026 649.464,738	56	513.968,754 649.469,993	7.773	56	513.968,754 649.469,993	57	513.978,925 649.477,847	12.85	57	513.978,925 649.477,847	58	513.986,284 649.483,05	9.013
58	513.986,284 649.483,05	59	513.991,784 649.488,838	7.984	59	513.991,784 649.488,838	60	513.997,168 649.494,587	7.876	60	513.997,168 649.494,587	1	514.004,569 649.507,003	14.454

\*\* Lungimile segmentelor sunt determinate în planul de proiecție Stereo 70 și sunt rotunjite la 1 milimetru.

\*\*\* Distanța dintre puncte este formată din segmente cumulate ce sunt mai mici decât valoarea 1 milimetru.





**DATE DESPRE IMOBILUL NR. 2972**

Oficiul de Cadastru și Publicitate Imobiliară SUCEAVA  
Biroul de Cadastru și Publicitate Imobiliară Vatra Dornei

**A. Partea I. Descrierea imobilului**

TEREN Necunoscut

Adresa: Loc. Praleni, Jud. Suceava

Nr. Crt	Nr cadastral Nr. topografic	Suprafața* (mp)	Observații / Referințe
A1		11.025	Sector cadastral:10 Teren neimprejmuit; top 2700/1 parte, top 438, top 2699 (CF 487 Dorna Candreni-CFE 34231 Poiana Stampei)

**B. Partea II. Proprietari și acte**

Inscrieri privitoare la dreptul de proprietate și alte drepturi reale		Referințe
/		
Act Normativ nr. 7, din 13/03/1996 emis de PARLAMENTUL ROMANIEI;		
B1	Intabulare, drept de PROPRIETATE, dobândit prin Lege, cota actuala 1/1, cota initiala 1/1 1) NEIDENTIFICAT NEIDENTIFICAT	A1
Act Administrativ nr. 6680, din 11/08/2023 emis de PRIMARIA COMUNEI POIANA STAMPEI;		
B2	SE NOTEAZA POSESIA FAPTICA IN FAVOAREA LUI 1) MEZDREA VILUT 2) MEZDREA ROMAN	A1

**C. Partea III. SARCINI .**

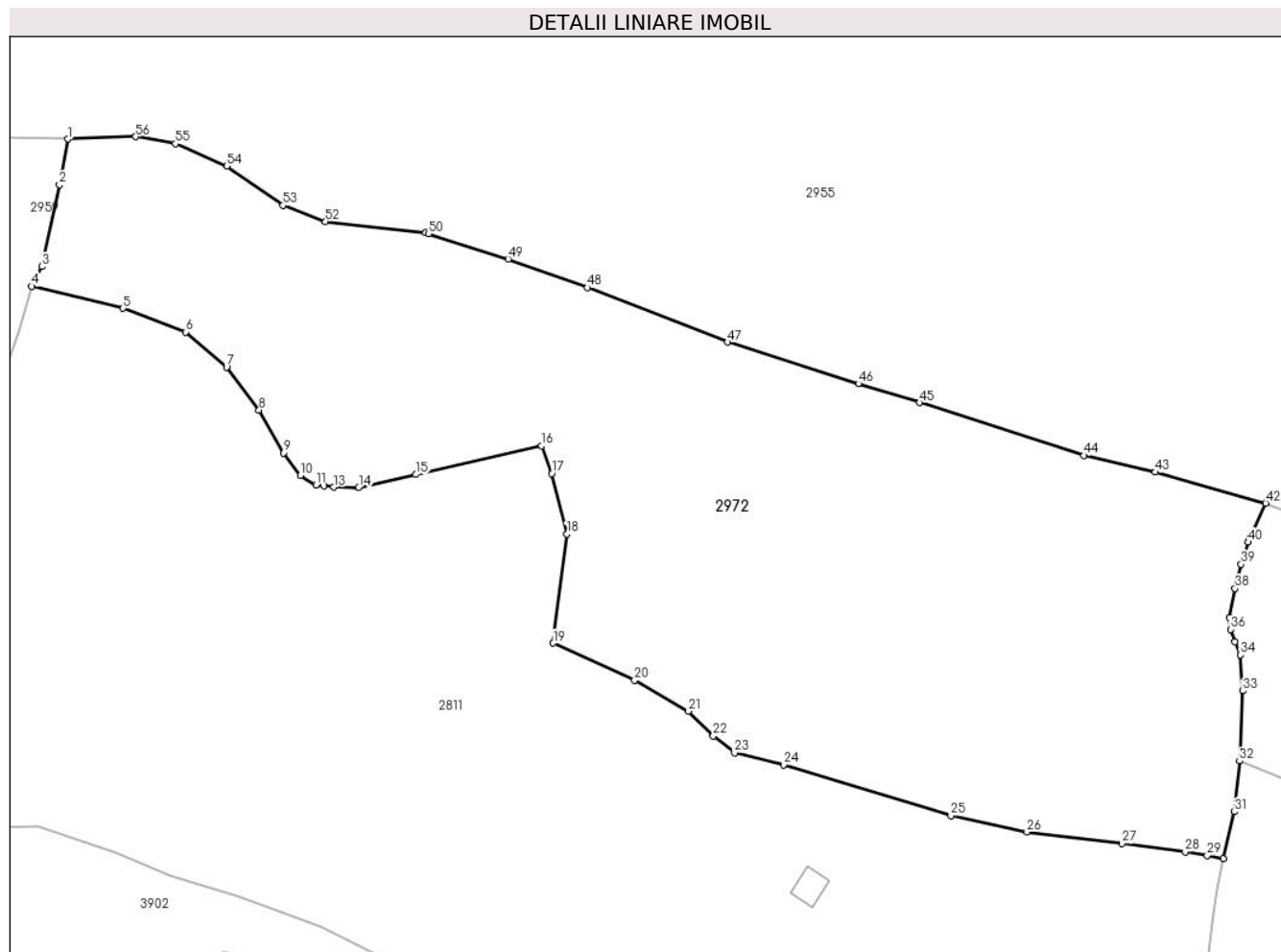
Inscrieri privind dezmembramintele dreptului de proprietate, drepturi reale de garanție și sarcini	Referințe
NU SUNT	

## Anexa Nr. 1 La Partea I

## Teren

Nr cadastral	Suprafața (mp)*	Observații / Referințe
	11.025	top 2700/1 parte, top 438, top 2699 (CF 487 Dorna Candreni-CFE 34231 Poiana Stampei)

\* Suprafața este determinată în planul de proiecție Stereo 70.



## Date referitoare la teren

Crt	Categorie folosință	Intravilan	Suprafața (mp)	Tarla	Parcelă	Nr. topo	Observații / Referințe
1	faneata	DA	8.748	-	-	-	
2	faneata	NU	2.003	-	-	-	
3	faneata	NU	169	-	-	-	
4	faneata	NU	105	-	-	-	

## Lungime Segmente

1) Valorile lungimilor segmentelor sunt obținute din proiecție în plan.

Punct început	X / Y	Punct sfârșit	X / Y	Lungime segment	Punct început	X / Y	Punct sfârșit	X / Y	Lungime segment	Punct început	X / Y	Punct sfârșit	X / Y	Lungime segment
1	514.226,034 649.876,938	2	514.224,528 649.869,086	7.995	2	514.224,528 649.869,086	3	514.221,499 649.854,994	14.414	3	514.221,499 649.854,994	4	514.219,755 649.851,605	3.811
4	514.219,755 649.851,605	5	514.235,482 649.847,816	16.177	5	514.235,482 649.847,816	6	514.246,239 649.843,709	11.514	6	514.246,239 649.843,709	7	514.253,324 649.837,683	9.301
7	514.253,324 649.837,683	8	514.258,898 649.830,282	9.265	8	514.258,898 649.830,282	9	514.263,155 649.822,919	8.505	9	514.263,155 649.822,919	10	514.266,012 649.819,063	4.799

Punct început	X / Y	Punct sfârșit	X / Y	Lungime segment	Punct început	X / Y	Punct sfârșit	X / Y	Lungime segment	Punct început	X / Y	Punct sfârșit	X / Y	Lungime segment
10	514.266,012 649.819,063	11	514.268,688 649.817,407	3.147	11	514.268,688 649.817,407	12	514.270,122 649.817,223	1.446	12	514.270,122 649.817,223	13	514.271,717 649.817,018	1.608
13	514.271,717 649.817,018	14	514.276,068 649.816,982	4.351	14	514.276,068 649.816,982	15	514.285,929 649.819,212	10.11	15	514.285,929 649.819,212	16	514.307,556 649.824,162	22.186
16	514.307,556 649.824,162	17	514.309,305 649.819,353	5.117	17	514.309,305 649.819,353	18	514.311,909 649.808,938	10.736	18	514.311,909 649.808,938	19	514.309,534 649.790,167	18.921
19	514.309,534 649.790,167	20	514.323,546 649.783,786	15.397	20	514.323,546 649.783,786	21	514.332,841 649.778,444	10.721	21	514.332,841 649.778,444	22	514.337,107 649.774,178	6.033
22	514.337,107 649.774,178	23	514.340,784 649.771,265	4.691	23	514.340,784 649.771,265	24	514.349,195 649.769,235	8.653	24	514.349,195 649.769,235	25	514.377,999 649.760,444	30.116
25	514.377,999 649.760,444	26	514.391,109 649.757,669	13.4	26	514.391,109 649.757,669	27	514.407,479 649.755,692	16.489	27	514.407,479 649.755,692	28	514.418,343 649.754,261	10.958
28	514.418,343 649.754,261	29	514.422,135 649.753,61	3.847	29	514.422,135 649.753,61	30	514.424,959 649.753,126	2.865	30	514.424,959 649.753,126	31	514.426,832 649.761,138	8.228
31	514.426,832 649.761,138	32	514.427,699 649.769,878	8.783	32	514.427,699 649.769,878	33	514.428,22 649.781,947	12.08	33	514.428,22 649.781,947	34	514.427,838 649.788,156	6.221
34	514.427,838 649.788,156	35	514.426,954 649.790,472	2.479	35	514.426,954 649.790,472	36	514.426,161 649.792,55	2.224	36	514.426,161 649.792,55	37	514.425,983 649.794,6	2.058
37	514.425,983 649.794,6	38	514.426,942 649.799,582	5.073	38	514.426,942 649.799,582	39	514.427,954 649.803,737	4.276	39	514.427,954 649.803,737	40	514.429,187 649.807,556	4.013
40	514.429,187 649.807,556	41	514.429,41 649.808,248	0.727	41	514.429,41 649.808,248	42	514.432,216 649.814,267	6.641	42	514.432,216 649.814,267	43	514.413,211 649.819,611	19.742
43	514.413,211 649.819,611	44	514.400,909 649.822,474	12.631	44	514.400,909 649.822,474	45	514.372,652 649.831,568	29.684	45	514.372,652 649.831,568	46	514.362,079 649.834,841	11.068
46	514.362,079 649.834,841	47	514.339,56 649.841,99	23.627	47	514.339,56 649.841,99	48	514.315,458 649.851,366	25.861	48	514.315,458 649.851,366	49	514.301,804 649.856,281	14.512
49	514.301,804 649.856,281	50	514.288,07 649.860,68	14.421	50	514.288,07 649.860,68	51	514.287,601 649.860,83	0.492	51	514.287,601 649.860,83	52	514.270,344 649.862,772	17.366
52	514.270,344 649.862,772	53	514.263,028 649.865,52	7.815	53	514.263,028 649.865,52	54	514.253,358 649.872,292	11.805	54	514.253,358 649.872,292	55	514.244,504 649.876,131	9.65
55	514.244,504 649.876,131	56	514.237,668 649.877,338	6.942	56	514.237,668 649.877,338	1	514.226,034 649.876,938	11.641					

\*\* Lungimile segmentelor sunt determinate în planul de proiecție Stereo 70 și sunt rotunjite la 1 milimetru.

\*\*\* Distanța dintre puncte este formată din segmente cumulate ce sunt mai mici decât valoarea 1 milimetru.



**DATE DESPRE IMOBILUL NR. 2973**

Oficiul de Cadastru și Publicitate Imobiliară SUCEAVA  
Biroul de Cadastru și Publicitate Imobiliară Vatra Dornei

**A. Partea I. Descrierea imobilului**

TEREN Necunoscut

Adresa: Loc. Praleni, Jud. Suceava

Nr. Crt	Nr cadastral Nr. topografic	Suprafața* (mp)	Observații / Referințe
A1	34280	11.779	Sector cadastral:10 Teren neimprejmuit;

**B. Partea II. Proprietari și acte**

Inscrieri privitoare la dreptul de proprietate și alte drepturi reale		Referințe
<b>14061 / 30/08/2021</b>		
Act Notarial nr. 2055, din 27/08/2021 emis de Vasilut Niculina;		
B1	Se infiinteaza cartea funciara 34280 a imobilului cu numarul cadastral 34280 / UAT Poiana Stampei, rezultat din dezmembrarea imobilului cu numarul cadastral 32770 inscris in cartea funciara 32770;	A1
Act Notarial nr. 203, din 27/01/2021 emis de Vasilut Niculina;		
B2	Intabulare, drept de PROPRIETATE, bun propriu, dobandit prin Conventie, cota actuala 1/1, cota initiala 1/1	A1
	1) <b>MEZDREA VILUT</b>	
	<i>OBSERVATII: pozitie transcrisa din CF 32770/Poiana Stampei, inscrisa prin incheierea nr. 1197 din 28/01/2021;</i>	

**C. Partea III. SARCINI .**

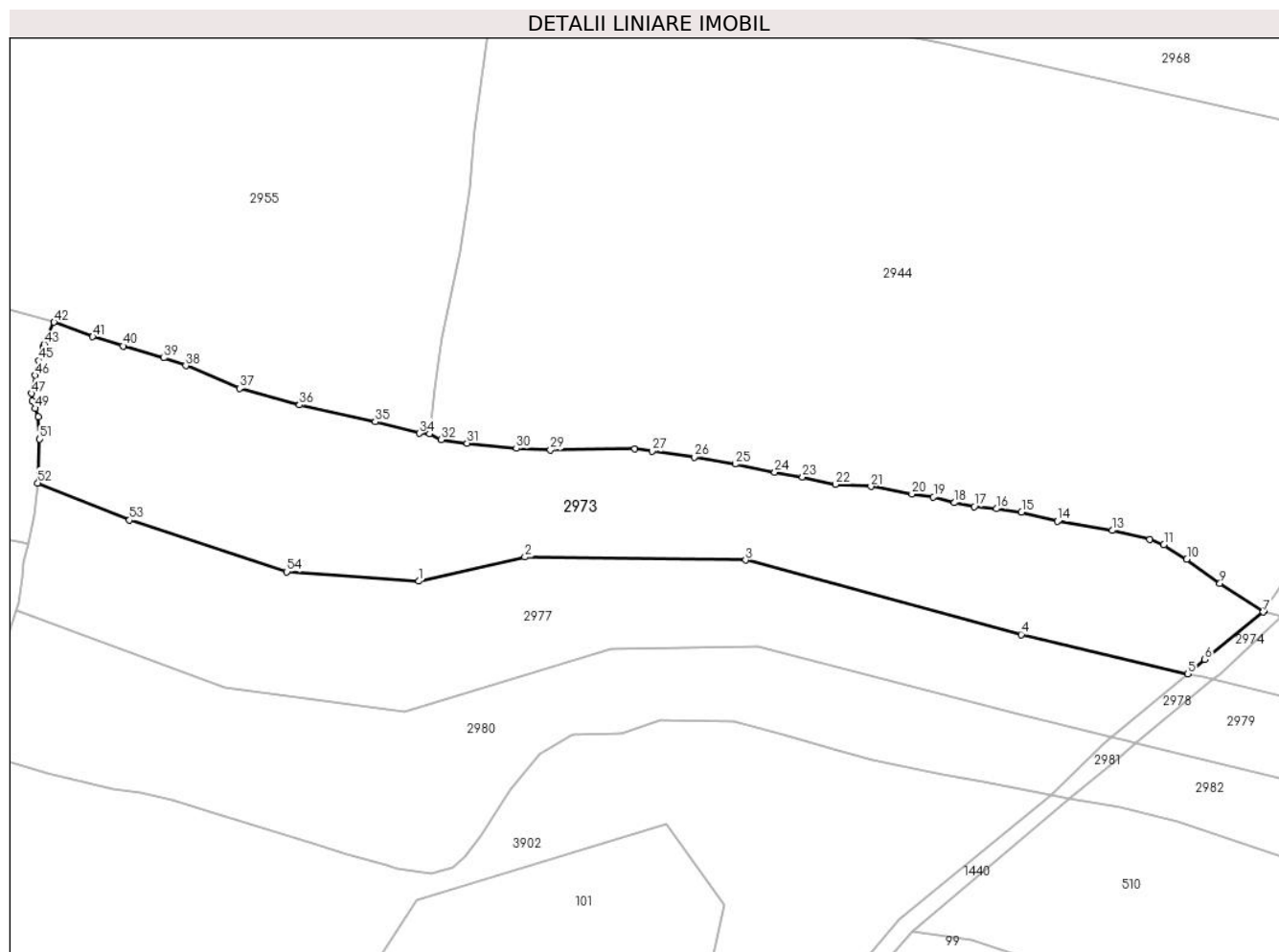
Inscrieri privind dezmembramintele dreptului de proprietate, drepturi reale de garanție și sarcini	Referințe
NU SUNT	

## Anexa Nr. 1 La Partea I

## Teren

Nr cadastral	Suprafața (mp)*	Observații / Referințe
34280	11.779	

\* Suprafața este determinată în planul de proiecție Stereo 70.



## Date referitoare la teren

Crt	Categorie folosință	Intravilan	Suprafața (mp)	Tarla	Parcelă	Nr. topo	Observații / Referințe
1	pasune	NU	11.763	-	-	-	Teren împrejmuit partial cu gard din lemn;
2	pasune	DA	16	-	-	-	

## Lungime Segmente

1) Valorile lungimilor segmentelor sunt obținute din proiecție în plan.

Punct început	X / Y	Punct sfârșit	X / Y	Lungime segment
1	514.533,023 649.742,738	2	514.562,417 649.749,386	30.136
4	514.699,615 649.727,979	5	514.745,659 649.717,154	47.299
7	514.766,597 649.734,211	8	514.766,697 649.734,444	0.254
10	514.745,423 649.748,78	11	514.739,066 649.752,794	7.518
13	514.724,78 649.756,732	14	514.709,668 649.759,291	15.327
2	514.562,417 649.749,386	3	514.623,439 649.748,539	61.028
5	514.745,659 649.717,154	6	514.750,35 649.721,081	6.118
8	514.766,697 649.734,444	9	514.754,591 649.742,103	14.325
11	514.739,066 649.752,794	12	514.735,234 649.754,268	4.106
14	514.709,668 649.759,291	15	514.699,713 649.761,776	10.26
3	514.623,439 649.748,539	4	514.699,615 649.727,979	78.902
6	514.750,35 649.721,081	7	514.766,597 649.734,211	20.889
9	514.754,591 649.742,103	10	514.745,423 649.748,78	11.342
12	514.735,234 649.754,268	13	514.724,78 649.756,732	10.74
15	514.699,713 649.761,776	16	514.692,766 649.762,73	7.012

Punct început	X / Y	Punct sfârșit	X / Y	Lungime segment	Punct început	X / Y	Punct sfârșit	X / Y	Lungime segment	Punct început	X / Y	Punct sfârșit	X / Y	Lungime segment
16	514.692,766 649.762,73	17	514.686,661 649.763,374	6.139	17	514.686,661 649.763,374	18	514.681,179 649.764,401	5.577	18	514.681,179 649.764,401	19	514.675,367 649.766,01	6.031
19	514.675,367 649.766,01	20	514.669,418 649.766,809	6.002	20	514.669,418 649.766,809	21	514.658,055 649.768,929	11.559	21	514.658,055 649.768,929	22	514.648,288 649.769,462	9.782
22	514.648,288 649.769,462	23	514.639,196 649.771,53	9.324	23	514.639,196 649.771,53	24	514.631,479 649.772,869	7.832	24	514.631,479 649.772,869	25	514.620,556 649.775,105	11.15
25	514.620,556 649.775,105	26	514.609,205 649.777,023	11.512	26	514.609,205 649.777,023	27	514.597,545 649.778,64	11.772	27	514.597,545 649.778,64	28	514.592,769 649.779,253	4.815
28	514.592,769 649.779,253	29	514.569,444 649.779,001	23.326	29	514.569,444 649.779,001	30	514.560,015 649.779,412	9.438	30	514.560,015 649.779,412	31	514.546,419 649.780,854	13.672
31	514.546,419 649.780,854	32	514.539,229 649.781,812	7.254	32	514.539,229 649.781,812	33	514.536,007 649.783,505	3.64	33	514.536,007 649.783,505	34	514.533,201 649.783,576	2.807
34	514.533,201 649.783,576	35	514.521,003 649.786,773	12.61	35	514.521,003 649.786,773	36	514.500,097 649.791,422	21.417	36	514.500,097 649.791,422	37	514.483,506 649.796,014	17.215
37	514.483,506 649.796,014	38	514.468,606 649.802,284	16.165	38	514.468,606 649.802,284	39	514.462,546 649.804,421	6.426	39	514.462,546 649.804,421	40	514.451,256 649.807,686	11.753
40	514.451,256 649.807,686	41	514.442,885 649.810,275	8.762	41	514.442,885 649.810,275	42	514.432,216 649.814,267	11.391	42	514.432,216 649.814,267	43	514.429,41 649.808,248	6.641
43	514.429,41 649.808,248	44	514.429,187 649.807,556	0.727	44	514.429,187 649.807,556	45	514.427,954 649.803,737	4.013	45	514.427,954 649.803,737	46	514.426,942 649.799,582	4.276
46	514.426,942 649.799,582	47	514.425,983 649.794,6	5.073	47	514.425,983 649.794,6	48	514.426,161 649.792,55	2.058	48	514.426,161 649.792,55	49	514.426,954 649.790,472	2.224
49	514.426,954 649.790,472	50	514.427,838 649.788,156	2.479	50	514.427,838 649.788,156	51	514.428,22 649.781,947	6.221	51	514.428,22 649.781,947	52	514.427,699 649.769,878	12.08
52	514.427,699 649.769,878	53	514.453,083 649.759,629	27.375	53	514.453,083 649.759,629	54	514.496,579 649.745,311	45.792	54	514.496,579 649.745,311	1	514.533,023 649.742,738	36.535

\*\* Lungimile segmentelor sunt determinate în planul de proiecție Stereo 70 și sunt rotunjite la 1 milimetru.

\*\*\* Distanța dintre puncte este formată din segmente cumulate ce sunt mai mici decât valoarea 1 milimetru.





**DATE DESPRE IMOBILUL NR. 2974**

Oficiul de Cadastru și Publicitate Imobiliară SUCEAVA  
Biroul de Cadastru și Publicitate Imobiliară Vatra Dornei

**A. Partea I. Descrierea imobilului**

TEREN Extravilan

Adresa: Jud. Suceava

Nr. Crt	Nr cadastral Nr. topografic	Suprafața* (mp)	Observații / Referințe
A1	34278	136	Sector cadastral:10 Teren neimprejmuit;

**B. Partea II. Proprietari și acte**

Inscrieri privitoare la dreptul de proprietate și alte drepturi reale		Referințe
<b>14061 / 30/08/2021</b>		
Act Notarial nr. 2055, din 27/08/2021 emis de Vasilit Niculina;		
B1	Se infiinteaza cartea funciara 34278 a imobilului cu numarul cadastral 34278 / UAT Poiana Stampei, rezultat din dezmembrarea imobilului cu numarul cadastral 32770 inscris in cartea funciara 32770;	A1
<b>16434 / 08/10/2021</b>		
Act Notarial nr. 2505, din 07/10/2021 emis de Vasilit Niculina;		
B3	Intabulare, drept de PROPRIETATE, dobandit prin Conventie, cota actuala 1/1, cota initiala 1/1 1) COMUNA POIANA STAMPEI, CIF:5021250, - DOMENIUL PUBLIC	A1

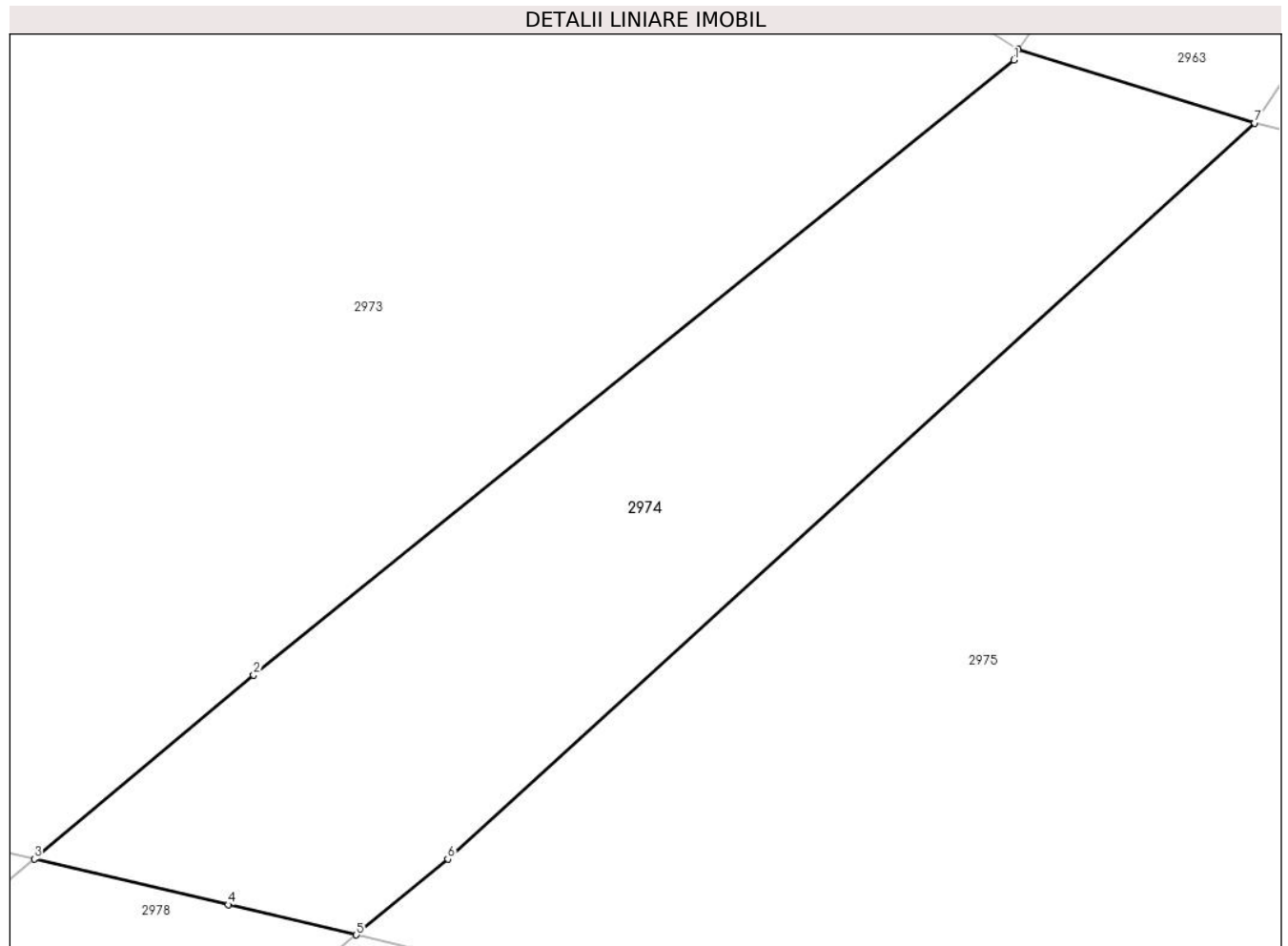
**C. Partea III. SARCINI .**

Inscrieri privind dezmembramintele dreptului de proprietate, drepturi reale de garanție și sarcini	Referințe
NU SUNT	

**Teren**

Nr cadastral	Suprafața (mp)*	Observații / Referințe
34278	136	

\* Suprafața este determinată în planul de proiecție Stereo 70.



**Date referitoare la teren**

Crt	Categorie folosință	Intra vilan	Suprafața (mp)	Tarla	Parcelă	Nr. topo	Observații / Referințe
1	pașune	NU	136	-	-	-	

**Lungime Segmente**

1) Valorile lungimilor segmentelor sunt obținute din proiecție în plan.

Punct început	X / Y	Punct sfârșit	X / Y	Lungime segment (** (m)
1	514.766,597 649.734,211	2	514.750,35 649.721,081	20.889
2	514.750,35 649.721,081	3	514.745,659 649.717,154	6.118
3	514.745,659 649.717,154	4	514.749,803 649.716,18	4.257
4	514.749,803 649.716,18	5	514.752,544 649.715,535	2.816
5	514.752,544 649.715,535	6	514.754,5 649.717,153	2.538

Punct început	X / Y	Punct sfârșit	X / Y	Lungime segment (** (m)
6	514.754,5 649.717,153	7	514.771,75 649.732,867	23.334
7	514.771,75 649.732,867	8	514.766,697 649.734,444	5.293
8	514.766,697 649.734,444	1	514.766,597 649.734,211	0.254

\*\* Lungimile segmentelor sunt determinate în planul de proiecție Stereo 70 și sunt rotunjite la 1 milimetru.

\*\*\* Distanța dintre puncte este formată din segmente cumulate ce sunt mai mici decât valoarea 1 milimetru.



**DATE DESPRE IMOBILUL NR. 2975**

Oficiul de Cadastru și Publicitate Imobiliară SUCEAVA  
 Biroul de Cadastru și Publicitate Imobiliară Vatra Dornei

**A. Partea I. Descrierea imobilului**

TEREN Extravilan

Adresa: Jud. Suceava

Nr. Crt	Nr cadastral Nr. topografic	Suprafața* (mp)	Observații / Referințe
A1	34279	8.200	Sector cadastral:10 Teren neimprejmuit;

**B. Partea II. Proprietari și acte**

Inscrieri privitoare la dreptul de proprietate și alte drepturi reale		Referințe
<b>14061 / 30/08/2021</b>		
Act Notarial nr. 2055, din 27/08/2021 emis de Vasilut Niculina;		
B1	Se infiinteaza cartea funciara 34279 a imobilului cu numarul cadastral 34279 / UAT Poiana Stampei, rezultat din dezmembrarea imobilului cu numarul cadastral 32770 inscris in cartea funciara 32770;	A1
Act Notarial nr. 203, din 27/01/2021 emis de Vasilut Niculina;		
B2	Intabulare, drept de PROPRIETATE, bun propriu, dobandit prin Conventie, cota actuala 1/1, cota initiala 1/1	A1
	1) <b>MEZDREA VILUT</b>	
	<i>OBSERVATII: pozitie transcrisa din CF 32770/Poiana Stampei, inscrisa prin incheierea nr. 1197 din 28/01/2021;</i>	

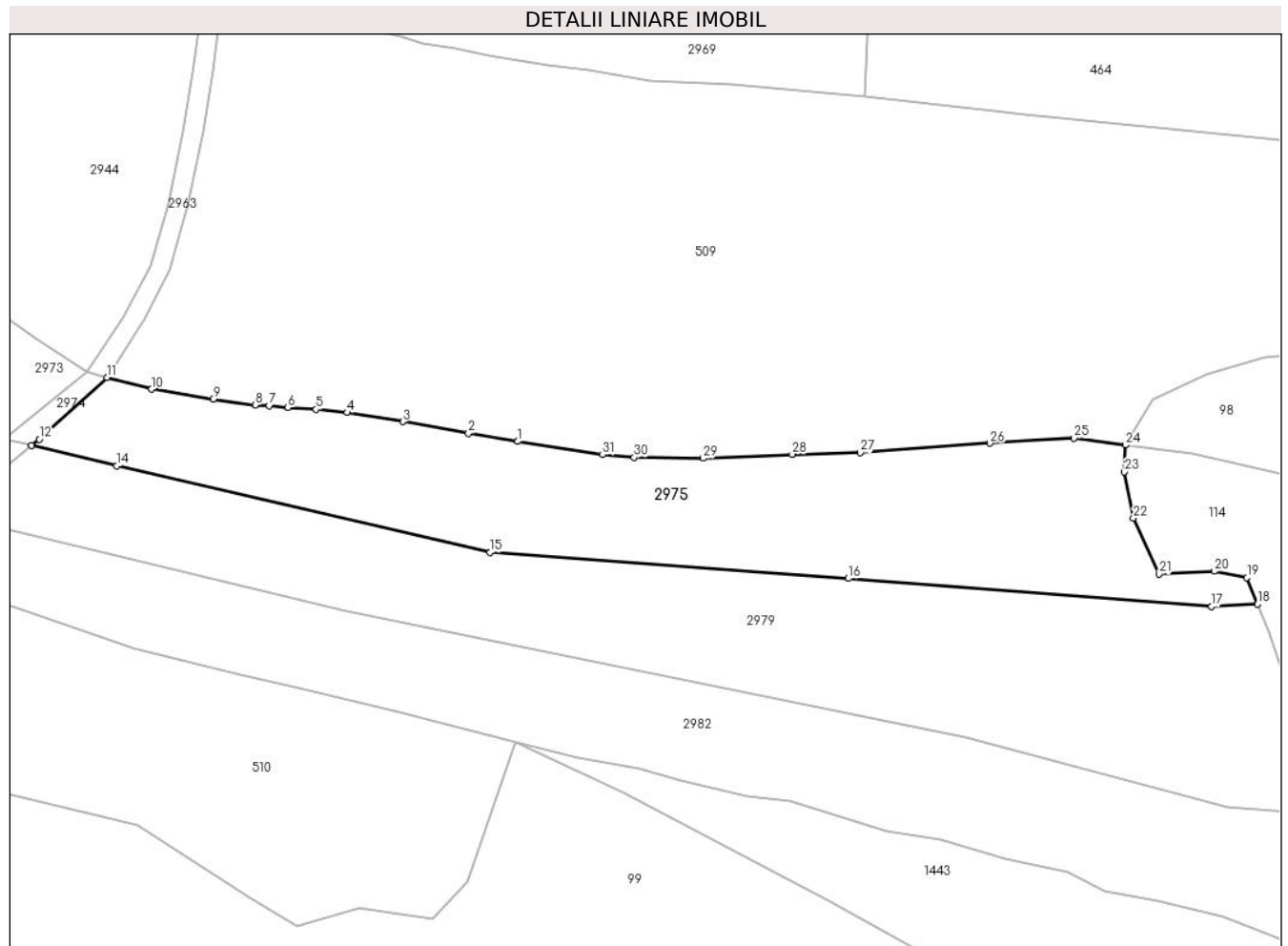
**C. Partea III. SARCINI .**

Inscrieri privind dezmembramintele dreptului de proprietate, drepturi reale de garanție și sarcini	Referințe
NU SUNT	

**Teren**

Nr cadastral	Suprafața (mp)*	Observații / Referințe
34279	8.200	

\* Suprafața este determinată în planul de proiecție Stereo 70.



**Date referitoare la teren**

Crt	Categorie folosință	Intra vilan	Suprafața (mp)	Tarla	Parcelă	Nr. topo	Observații / Referințe
1	pasune	NU	8.200	-	-	-	Teren imprejmuit partial cu gard din lemn;

**Lungime Segmente**

1) Valorile lungimilor segmentelor sunt obținute din proiecție în plan.

Punct început	X / Y	Punct sfârșit	X / Y	Lungime segment (** (m)
1	514.876,29 649.716,618	2	514.863,743 649.718,62	12.706
3	514.847,029 649.721,623	4	514.832,895 649.723,937	14.322
5	514.824,955 649.724,773	6	514.817,81 649.725,191	7.157
7	514.813,046 649.725,692	8	514.809,469 649.725,814	3.579
9	514.798,757 649.727,344	10	514.783,148 649.729,895	15.816

Punct început	X / Y	Punct sfârșit	X / Y	Lungime segment (** (m)
2	514.863,743 649.718,62	3	514.847,029 649.721,623	16.982
4	514.832,895 649.723,937	5	514.824,955 649.724,773	7.984
6	514.817,81 649.725,191	7	514.813,046 649.725,692	4.79
8	514.809,469 649.725,814	9	514.798,757 649.727,344	10.821
10	514.783,148 649.729,895	11	514.771,75 649.732,867	11.779

Punct început	X / Y	Punct sfârșit	X / Y	Lungime segment (** (m)
11	514.771,75 649.732,867	12	514.754,5 649.717,153	23.334
13	514.752,544 649.715,535	14	514.774,298 649.710,421	22.347
15	514.869,221 649.688,397	16	514.960,389 649.681,762	91.409
17	515.052,848 649.674,626	18	515.064,549 649.675,243	11.717
19	515.061,858 649.681,968	20	515.053,544 649.683,584	8.47
21	515.039,455 649.682,891	22	515.032,942 649.697,078	15.611
23	515.030,632 649.708,851	24	515.030,991 649.715,665	6.823
25	515.017,864 649.717,395	26	514.996,457 649.716,142	21.444
27	514.963,47 649.713,749	28	514.946,127 649.713,367	17.347
29	514.923,444 649.712,341	30	514.905,897 649.712,545	17.548
31	514.897,862 649.713,223	1	514.876,29 649.716,618	21.838

Punct început	X / Y	Punct sfârșit	X / Y	Lungime segment (** (m)
12	514.754,5 649.717,153	13	514.752,544 649.715,535	2.538
14	514.774,298 649.710,421	15	514.869,221 649.688,397	97.445
16	514.960,389 649.681,762	17	515.052,848 649.674,626	92.734
18	515.064,549 649.675,243	19	515.061,858 649.681,968	7.243
20	515.053,544 649.683,584	21	515.039,455 649.682,891	14.106
22	515.032,942 649.697,078	23	515.030,632 649.708,851	11.997
24	515.030,991 649.715,665	25	515.017,864 649.717,395	13.241
26	514.996,457 649.716,142	27	514.963,47 649.713,749	33.074
28	514.946,127 649.713,367	29	514.923,444 649.712,341	22.706
30	514.905,897 649.712,545	31	514.897,862 649.713,223	8.064

\*\* Lungimile segmentelor sunt determinate în planul de proiecție Stereo 70 și sunt rotunjite la 1 milimetru.

\*\*\* Distanța dintre puncte este formată din segmente cumulate ce sunt mai mici decât valoarea 1 milimetru.





**DATE DESPRE IMOBILUL NR. 2976**

Oficiul de Cadastru și Publicitate Imobiliară SUCEAVA  
Biroul de Cadastru și Publicitate Imobiliară Vatra Dornei

**A. Partea I. Descrierea imobilului**

TEREN Intravilan

Adresa: Loc. Poiana Stampei, Jud. Suceava

Nr. Crt	Nr cadastral Nr. topografic	Suprafața* (mp)	Observații / Referințe
A1	31275	2.710	Sector cadastral:0 Teren neimprejmuit;

**B. Partea II. Proprietari și acte**

Inscrieri privitoare la dreptul de proprietate și alte drepturi reale		Referințe
<b>9590 / 27/06/2014</b>		
Act Notarial nr. 1527, din 27/06/2014 emis de Vasilit Niculina;		
B1	Se infiinteaza cartea funciara 31275 a imobilului cu numarul cadastral 31275/Poiana Stampei, rezultat din dezmembrarea imobilului cu numarul cadastral 31019 inscris in cartea funciara 31019;	A1
Act Administrativ nr. 1357, din 27/12/2001 emis de Guvernul Romaniei (extras din inventarul bunurilor care apartin domeniului public al Comunei Poiana Stampei- anexa 69);		
B2	Intabulare, drept de PROPRIETATE, dobandit prin Lege, cota actuala 1/1, cota initiala 1/1 1) <b>COMUNA POIANA STAMPEI</b> , CIF:5021250, DOMENIUL PUBLIC	A1

**C. Partea III. SARCINI .**

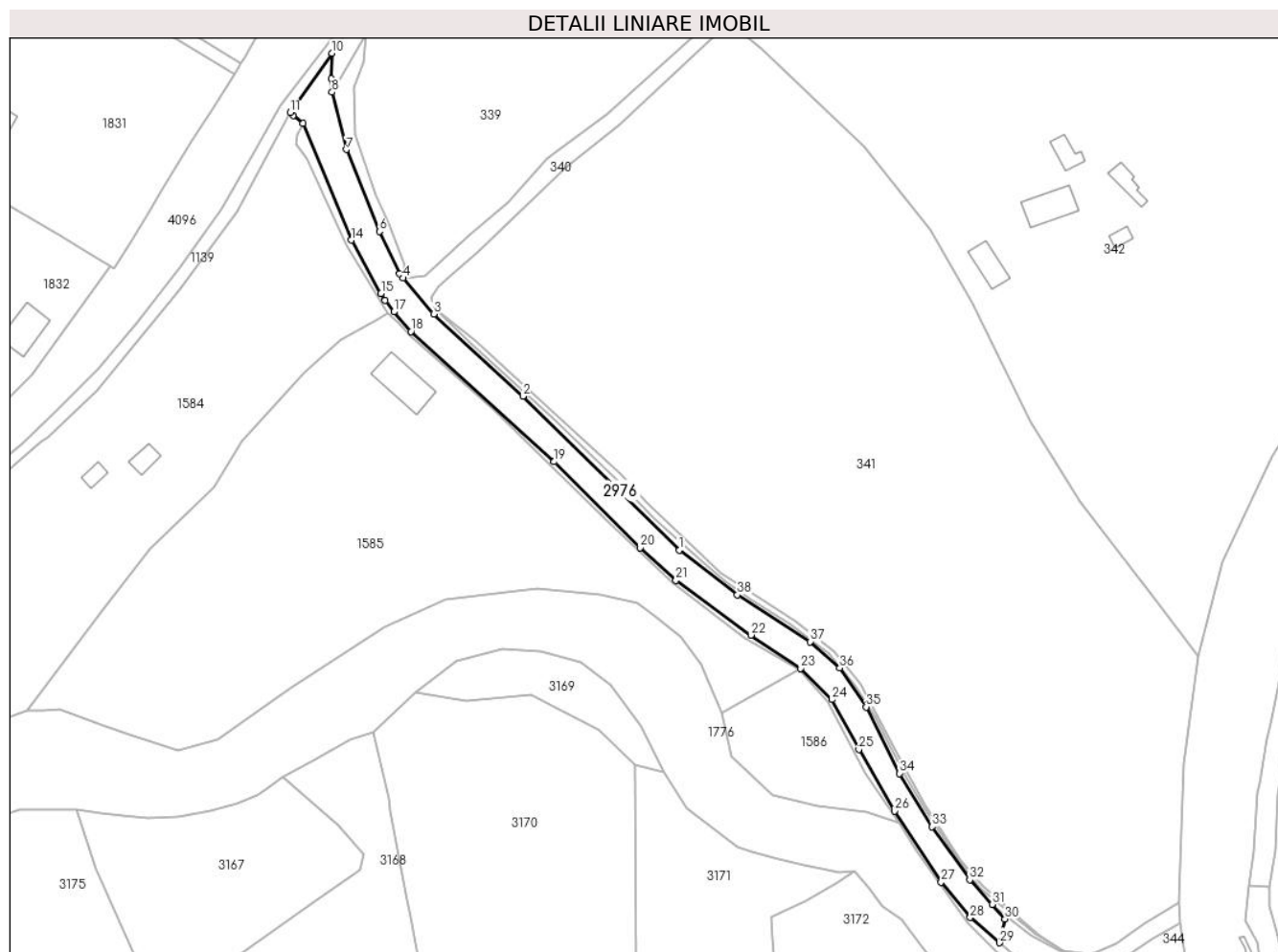
Inscrieri privind dezmembramintele dreptului de proprietate, drepturi reale de garanție și sarcini	Referințe
NU SUNT	

## Anexa Nr. 1 La Partea I

## Teren

Nr cadastral	Suprafața (mp)*	Observații / Referințe
31275	2.710	

\* Suprafața este determinată în planul de proiecție Stereo 70.



## Date referitoare la teren

Crt	Categorie folosință	Intra vilan	Suprafața (mp)	Tarla	Parcelă	Nr. topo	Observații / Referințe
1	drum	DA	2.710	-	-	-	

## Lungime Segmente

1) Valorile lungimilor segmentelor sunt obținute din proiecție în plan.

Punct început	X / Y	Punct sfârșit	X / Y	Lungime segment (** (m)
1	513.482,26 648.929,783	2	513.435,24 648.976,014	65.941
3	513.408,486 649.000,773	4	513.399,136 649.011,512	14.239
5	513.398,219 649.012,759	6	513.392,069 649.025,517	14.163
7	513.382,173 649.050,165	8	513.377,835 649.067,398	17.771
9	513.377,659 649.071,451	10	513.377,846 649.079,088	7.639

Punct început	X / Y	Punct sfârșit	X / Y	Lungime segment (** (m)
2	513.435,24 648.976,014	3	513.408,486 649.000,773	36.452
4	513.399,136 649.011,512	5	513.398,219 649.012,759	1.548
6	513.392,069 649.025,517	7	513.382,173 649.050,165	26.56
8	513.377,835 649.067,398	9	513.377,659 649.071,451	4.057
10	513.377,846 649.079,088	11	513.365,289 649.061,253	21.812

Punct început	X / Y	Punct sfârșit	X / Y	Lungime segment (** (m)
11	513.365,289 649.061,253	12	513.366,256 649.060,448	1.258
13	513.369,05 649.058,079	14	513.383,679 649.022,958	38.046
15	513.392,582 649.006,936	16	513.393,841 649.004,883	2.408
17	513.396,422 649.001,351	18	513.401,58 648.995,494	7.804
19	513.444,633 648.956,358	20	513.470,543 648.930,522	36.59
21	513.481,224 648.920,67	22	513.503,822 648.904,268	27.923
23	513.518,79 648.894,289	24	513.528,195 648.884,883	13.301
25	513.536,229 648.869,875	26	513.547,031 648.851,374	21.424
27	513.560,995 648.830,08	28	513.569,745 648.819,383	13.82
29	513.578,521 648.811,819	30	513.580,221 648.818,961	7.342
31	513.576,32 648.823,332	32	513.569,608 648.830,754	10.007
33	513.558,342 648.846,716	34	513.548,5 648.862,707	18.777
35	513.538,475 648.882,689	36	513.530,512 648.894,385	14.149
37	513.521,6 648.902,261	38	513.499,733 648.916,32	25.997

Punct început	X / Y	Punct sfârșit	X / Y	Lungime segment (** (m)
12	513.366,256 649.060,448	13	513.369,05 649.058,079	3.663
14	513.383,679 649.022,958	15	513.392,582 649.006,936	18.329
16	513.393,841 649.004,883	17	513.396,422 649.001,351	4.375
18	513.401,58 648.995,494	19	513.444,633 648.956,358	58.182
20	513.470,543 648.930,522	21	513.481,224 648.920,67	14.531
22	513.503,822 648.904,268	23	513.518,79 648.894,289	17.989
24	513.528,195 648.884,883	25	513.536,229 648.869,875	17.023
26	513.547,031 648.851,374	27	513.560,995 648.830,08	25.464
28	513.569,745 648.819,383	29	513.578,521 648.811,819	11.586
30	513.580,221 648.818,961	31	513.576,32 648.823,332	5.859
32	513.569,608 648.830,754	33	513.558,342 648.846,716	19.537
34	513.548,5 648.862,707	35	513.538,475 648.882,689	22.356
36	513.530,512 648.894,385	37	513.521,6 648.902,261	11.893
38	513.499,733 648.916,32	1	513.482,26 648.929,783	22.058

\*\* Lungimile segmentelor sunt determinate în planul de proiecție Stereo 70 și sunt rotunjite la 1 milimetru.

\*\*\* Distanța dintre puncte este formată din segmente cumulate ce sunt mai mici decât valoarea 1 milimetru.



**DATE DESPRE IMOBILUL NR. 2977**

Oficiul de Cadastru și Publicitate Imobiliară SUCEAVA  
 Biroul de Cadastru și Publicitate Imobiliară Vatra Dornei

**A. Partea I. Descrierea imobilului**

TEREN Extravilan

Adresa: Jud. Suceava

Nr. Crt	Nr cadastral Nr. topografic	Suprafața* (mp)	Observații / Referințe
A1	34272	9.034	Sector cadastral:10 Teren neimprejmuit;

**B. Partea II. Proprietari și acte**

Inscrieri privitoare la dreptul de proprietate și alte drepturi reale		Referințe
<b>14065 / 30/08/2021</b>		
Act Notarial nr. 2057, din 27/08/2021 emis de Vasilit Niculina;		
B1	Se infiinteaza cartea funciara 34272 a imobilului cu numarul cadastral 34272 / UAT Poiana Stampei, rezultat din dezmembrarea imobilului cu numarul cadastral 34220 inscris in cartea funciara 34220;	A1
Act Notarial nr. 662, din 22/03/2021 emis de BIN Vasilit Niculina (Declaratie notar posesie ; act administrativ nr 2547 din 22.03.2021, emis de Comuna Poiana Stampei);		
B2	se notează POSESIA asupra imobilului	A1
	1) <b>MEZDREA DUMITRU</b>	
	<i>OBSERVATII: pozitie transcrisa din CF 34220/Poiana Stampei, inscrisa prin incheierea nr. 4901 din 31/03/2021;</i>	
/		
Act Normativ nr. 7, din 13/03/1996 emis de PARLAMENTUL ROMANIEI;		
B3	Intabulare, drept de PROPRIETATE, dobandit prin Lege, cota actuala 1/1, cota initiala 1/1	A1
	1) <b>NEIDENTIFICAT NEIDENTIFICAT</b>	

**C. Partea III. SARCINI .**

Inscrieri privind dezmembramintele dreptului de proprietate, drepturi reale de garanție și sarcini	Referințe
NU SUNT	

## Anexa Nr. 1 La Partea I

## Teren

Nr cadastral	Suprafața (mp)*	Observații / Referințe
34272	9.034	

\* Suprafața este determinată în planul de proiecție Stereo 70.

## DETALII LINIARE IMOBIL



## Date referitoare la teren

Crt	Categorie folosință	Intravilan	Suprafața (mp)	Tarla	Parcelă	Nr. topo	Observații / Referințe
1	pasune	NU	9.034	-	-	-	Imprejmuit cu gard din lemn de la punctul 26 la punctul 23, iar diferența este cu tarusi din lemn.

## Lungime Segmente

1) Valorile lungimilor segmentelor sunt obținute din proiecție în plan.

Punct început	X / Y	Punct sfârșit	X / Y	Lungime segment (** (m)
1	514.533,023 649.742,738	2	514.496,579 649.745,311	36.535
2	514.496,579 649.745,311	3	514.453,083 649.759,629	45.792
3	514.453,083 649.759,629	4	514.427,699 649.769,878	27.375
4	514.427,699 649.769,878	5	514.426,832 649.761,138	8.783
5	514.426,832 649.761,138	6	514.424,959 649.753,126	8.228

Punct început	X / Y	Punct sfârșit	X / Y	Lungime segment (** (m)
6	514.424,959 649.753,126	7	514.423,865 649.747,869	5.37
7	514.423,865 649.747,869	8	514.423,251 649.743,721	4.193
8	514.423,251 649.743,721	9	514.422,461 649.736,791	6.975
9	514.422,461 649.736,791	10	514.421,662 649.734,571	2.359
10	514.421,662 649.734,571	11	514.479,563 649.713,3	61.685
11	514.479,563 649.713,3	12	514.529,007 649.706,499	49.91
12	514.529,007 649.706,499	13	514.586,179 649.724,157	59.837
13	514.586,179 649.724,157	14	514.626,877 649.724,835	40.704
14	514.626,877 649.724,835	15	514.698,819 649.705,86	74.402
15	514.698,819 649.705,86	16	514.724,673 649.699,589	26.604
16	514.724,673 649.699,589	17	514.745,659 649.717,154	27.367
17	514.745,659 649.717,154	18	514.699,615 649.727,979	47.299
18	514.699,615 649.727,979	19	514.623,439 649.748,539	78.902
19	514.623,439 649.748,539	20	514.562,417 649.749,386	61.028
20	514.562,417 649.749,386	1	514.533,023 649.742,738	30.136

\*\* Lungimile segmentelor sunt determinate în planul de proiecție Stereo 70 și sunt rotunjite la 1 milimetru.

\*\*\* Distanța dintre puncte este formată din segmente cumulate ce sunt mai mici decât valoarea 1 milimetru.





**DATE DESPRE IMOBILUL NR. 2978**

Oficiul de Cadastru și Publicitate Imobiliară SUCEAVA  
Biroul de Cadastru și Publicitate Imobiliară Vatra Dornei

**A. Partea I. Descrierea imobilului**

TEREN Extravilan

Adresa: Jud. Suceava

Nr. Crt	Nr cadastral Nr. topografic	Suprafața* (mp)	Observații / Referințe
A1	34273	153	Sector cadastral:10 Teren neimprejmit;

**B. Partea II. Proprietari și acte**

Inscrieri privitoare la dreptul de proprietate și alte drepturi reale		Referințe
<b>14065 / 30/08/2021</b>		
Act Notarial nr. 2057, din 27/08/2021 emis de Vasilit Niculina;		
B1	Se infiinteaza cartea funciara 34273 a imobilului cu numarul cadastral 34273 / UAT Poiana Stampei, rezultat din dezmembrarea imobilului cu numarul cadastral 34220 inscris in cartea funciara 34220;	A1
<b>16432 / 08/10/2021</b>		
Act Notarial nr. 2506, din 07/10/2021 emis de Vasilit Niculina;		
B3	se notează POSESIA asupra imobilului 1) <b>COMUNA POIANA STAMPEI, CIF:5021250, - DOMENIUL PUBLIC</b>	A1
/		
Act Normativ nr. 7, din 13/03/1996 emis de PARLAMENTUL ROMANIEI;		
B4	Intabulare, drept de PROPRIETATE, dobandit prin Lege, cota actuala 1/1, cota initiala 1/1 1) <b>NEIDENTIFICAT NEIDENTIFICAT</b>	A1

**C. Partea III. SARCINI .**

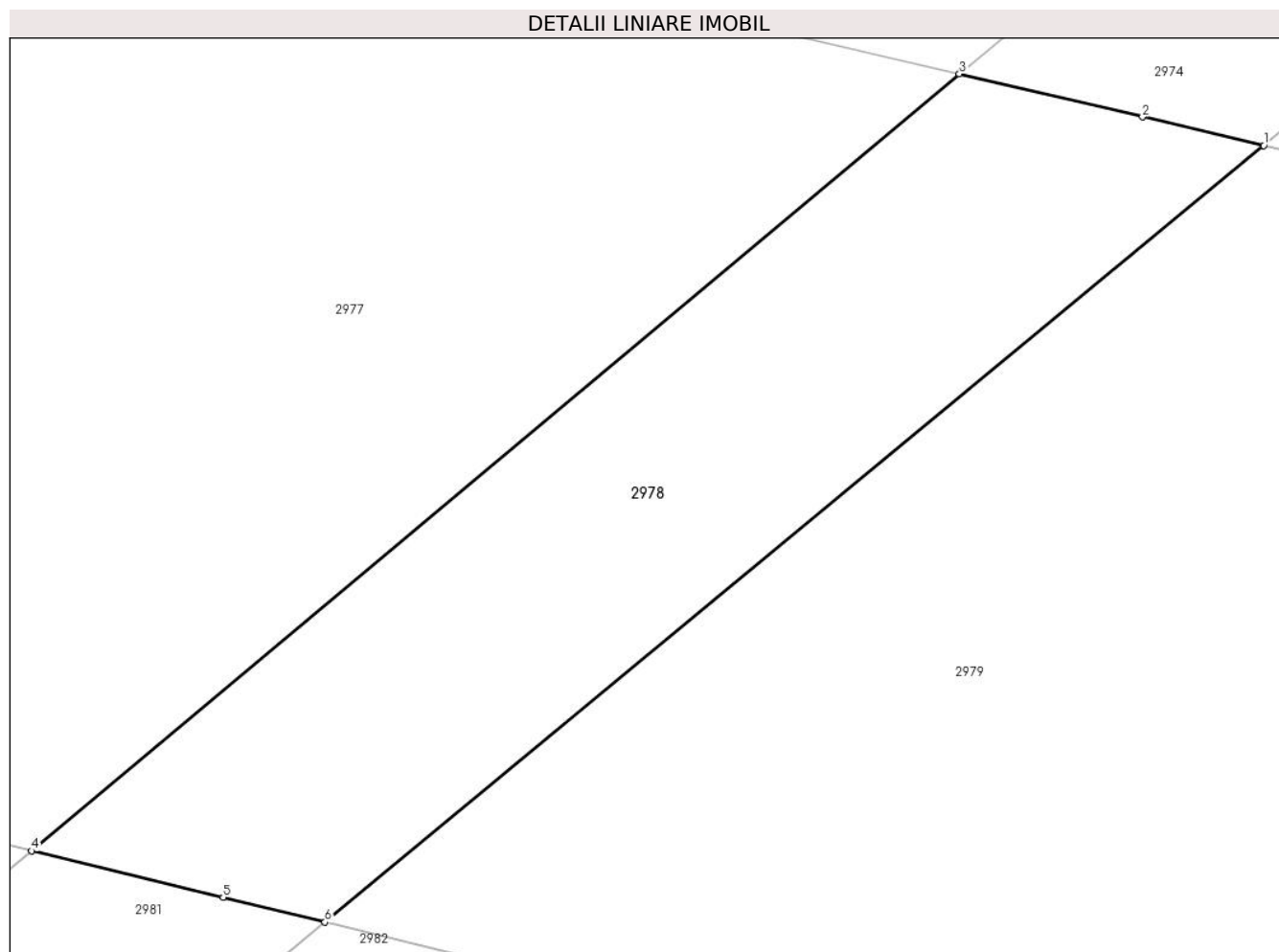
Inscrieri privind dezmembramintele dreptului de proprietate, drepturi reale de garanție și sarcini	Referințe
NU SUNT	

## Anexa Nr. 1 La Partea I

## Teren

Nr cadastral	Suprafața (mp)*	Observații / Referințe
34273	153	

\* Suprafața este determinată în planul de proiecție Stereo 70.



## Date referitoare la teren

Crt	Categorie folosință	Intra vilan	Suprafața (mp)	Tarla	Parcelă	Nr. topo	Observații / Referințe
1	pașune	NU	153	-	-	-	Imprejmuit cu tarusi din lemn.

## Lungime Segmente

1) Valorile lungimilor segmentelor sunt obținute din proiecție în plan.

Punct început	X / Y	Punct sfârșit	X / Y	Lungime segment (** (m)
1	514.752,544 649.715,535	2	514.749,803 649.716,18	2.816
2	514.749,803 649.716,18	3	514.745,659 649.717,154	4.257
3	514.745,659 649.717,154	4	514.724,673 649.699,589	27.367
4	514.724,673 649.699,589	5	514.729,006 649.698,538	4.459
5	514.729,006 649.698,538	6	514.731,309 649.697,979	2.37

Punct început	X / Y	Punct sfârșit	X / Y	Lungime segment (** (m)
6	514.731,309 649.697,979	1	514.752,544 649.715,535	27.552

\*\* Lungimile segmentelor sunt determinate în planul de proiecție Stereo 70 și sunt rotunjite la 1 milimetru.

\*\*\* Distanța dintre puncte este formată din segmente cumulate ce sunt mai mici decât valoarea 1 milimetru.



**DATE DESPRE IMOBILUL NR. 2979**

Oficiul de Cadastru și Publicitate Imobiliară SUCEAVA  
 Biroul de Cadastru și Publicitate Imobiliară Vatra Dornei

**A. Partea I. Descrierea imobilului**

TEREN Extravilan

Adresa: Jud. Suceava

Nr. Crt	Nr cadastral Nr. topografic	Suprafața* (mp)	Observații / Referințe
A1	34274	12.135	Sector cadastral:10 Teren neimprejmuit;

**B. Partea II. Proprietari și acte**

Inscrieri privitoare la dreptul de proprietate și alte drepturi reale		Referințe
<b>14065 / 30/08/2021</b>		
Act Notarial nr. 2057, din 27/08/2021 emis de Vasilit Niculina;		
B1	Se infiinteaza cartea funciara 34274 a imobilului cu numarul cadastral 34274 / UAT Poiana Stampei, rezultat din dezmembrarea imobilului cu numarul cadastral 34220 inscris in cartea funciara 34220;	A1
Act Notarial nr. 662, din 22/03/2021 emis de BIN Vasilit Niculina (Declaratie notar posesie ; act administrativ nr 2547 din 22.03.2021, emis de Comuna Poiana Stampei);		
B2	se notează POSESIA asupra imobilului	A1
	1) <b>MEZDREA DUMITRU</b>	
	<i>OBSERVATII: pozitie transcrisa din CF 34220/Poiana Stampei, inscrisa prin incheierea nr. 4901 din 31/03/2021;</i>	
/		
Act Normativ nr. 7, din 13/03/1996 emis de PARLAMENTUL ROMANIEI;		
B3	Intabulare, drept de PROPRIETATE, dobandit prin Lege, cota actuala 1/1, cota initiala 1/1	A1
	1) <b>NEIDENTIFICAT NEIDENTIFICAT</b>	

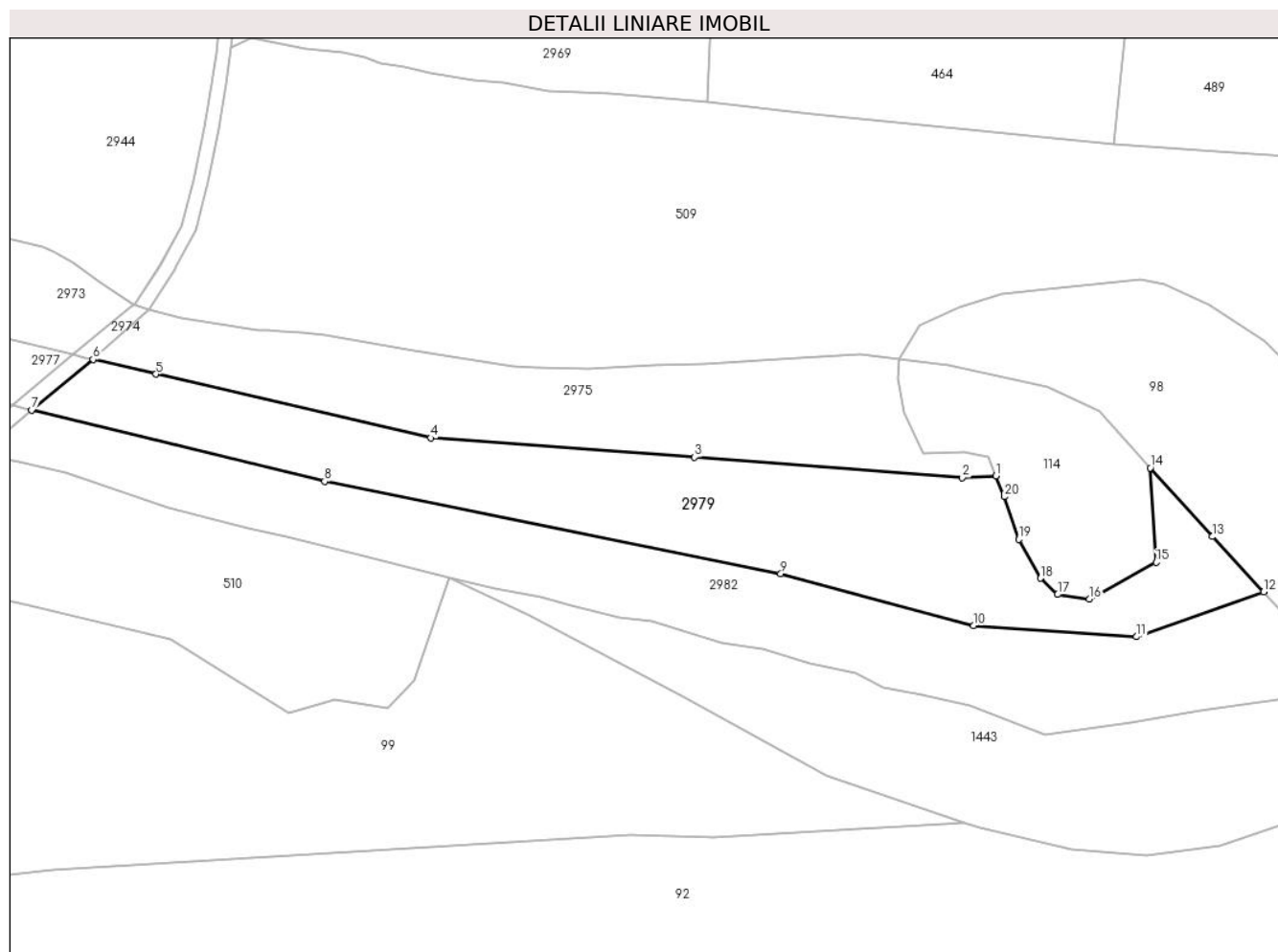
**C. Partea III. SARCINI .**

Inscrieri privind dezmembramintele dreptului de proprietate, drepturi reale de garanție și sarcini	Referințe
NU SUNT	

**Teren**

Nr cadastral	Suprafața (mp)*	Observații / Referințe
34274	12.135	

\* Suprafața este determinată în planul de proiecție Stereo 70.



**Date referitoare la teren**

Crt	Categorie folosință	Intravilan	Suprafața (mp)	Tarla	Parcelă	Nr. topo	Observații / Referințe
1	pasune	NU	12.135	-	-	-	

**Lungime Segmente**

1) Valorile lungimilor segmentelor sunt obținute din proiecție în plan.

Punct început	X / Y	Punct sfârșit	X / Y	Lungime segment (** (m)
1	515.064,549 649.675,243	2	515.052,848 649.674,626	11.717
2	515.052,848 649.674,626	3	514.960,389 649.681,762	92.734
3	514.960,389 649.681,762	4	514.869,221 649.688,397	91.409
4	514.869,221 649.688,397	5	514.774,298 649.710,421	97.445
5	514.774,298 649.710,421	6	514.752,544 649.715,535	22.347

Punct început	X / Y	Punct sfârşit	X / Y	Lungime segment (** (m)
6	514.752,544 649.715,535	7	514.731,309 649.697,979	27.552
7	514.731,309 649.697,979	8	514.832,551 649.673,423	104.177
8	514.832,551 649.673,423	9	514.990,215 649.641,468	160.87
9	514.990,215 649.641,468	10	515.056,796 649.623,585	68.941
10	515.056,796 649.623,585	11	515.113,179 649.619,77	56.512
11	515.113,179 649.619,77	12	515.157,08 649.635,265	46.555
12	515.157,08 649.635,265	13	515.139,329 649.654,323	26.044
13	515.139,329 649.654,323	14	515.117,878 649.678,055	31.99
14	515.117,878 649.678,055	15	515.119,9 649.645,451	32.667
15	515.119,9 649.645,451	16	515.096,774 649.632,745	26.387
16	515.096,774 649.632,745	17	515.085,88 649.634,327	11.008
17	515.085,88 649.634,327	18	515.079,906 649.639,95	8.204
18	515.079,906 649.639,95	19	515.072,482 649.653,341	15.311
19	515.072,482 649.653,341	20	515.067,401 649.668,116	15.624
20	515.067,401 649.668,116	1	515.064,549 649.675,243	7.676

\*\* Lungimile segmentelor sunt determinate în planul de proiecție Stereo 70 și sunt rotunjite la 1 milimetru.

\*\*\* Distanța dintre puncte este formată din segmente cumulate ce sunt mai mici decât valoarea 1 milimetru.





**DATE DESPRE IMOBILUL NR. 2980**

Oficiul de Cadastru și Publicitate Imobiliară SUCEAVA  
 Biroul de Cadastru și Publicitate Imobiliară Vatra Dornei

**A. Partea I. Descrierea imobilului**

TEREN Necunoscut

Adresa: Loc. Praleni, Jud. Suceava

Nr. Crt	Nr cadastral Nr. topografic	Suprafața* (mp)	Observații / Referințe
A1	34276	9.128	Sector cadastral:10 Teren neimprejmuit;

**B. Partea II. Proprietari și acte**

Inscrieri privitoare la dreptul de proprietate și alte drepturi reale		Referințe
<b>14062 / 30/08/2021</b>		
Act Notarial nr. 2056, din 27/08/2021 emis de Vasilut Niculina;		
B1	Se infiinteaza cartea funciara 34276 a imobilului cu numarul cadastral 34276 / UAT Poiana Stampei, rezultat din dezmembrarea imobilului cu numarul cadastral 34208 inscris in cartea funciara 34208;	A1
Act Notarial nr. 887, din 29/04/2021 emis de Vasilut Niculina;		
B2	se notează POSESIA asupra imobilului	A1
	1) <b>MEZDREA VILUT</b> <i>OBSERVATII: pozitie transcrisa din CF 34208/Poiana Stampei, inscrisa prin incheierea nr. 6805 din 05/05/2021;</i>	
/		
Act Normativ nr. 7, din 13/03/1996 emis de PARLAMENTUL ROMANIEI;		
B3	Intabulare, drept de PROPRIETATE, dobandit prin Lege, cota actuala 1/1, cota initiala 1/1	A1
	1) <b>NEIDENTIFICAT NEIDENTIFICAT</b>	

**C. Partea III. SARCINI .**

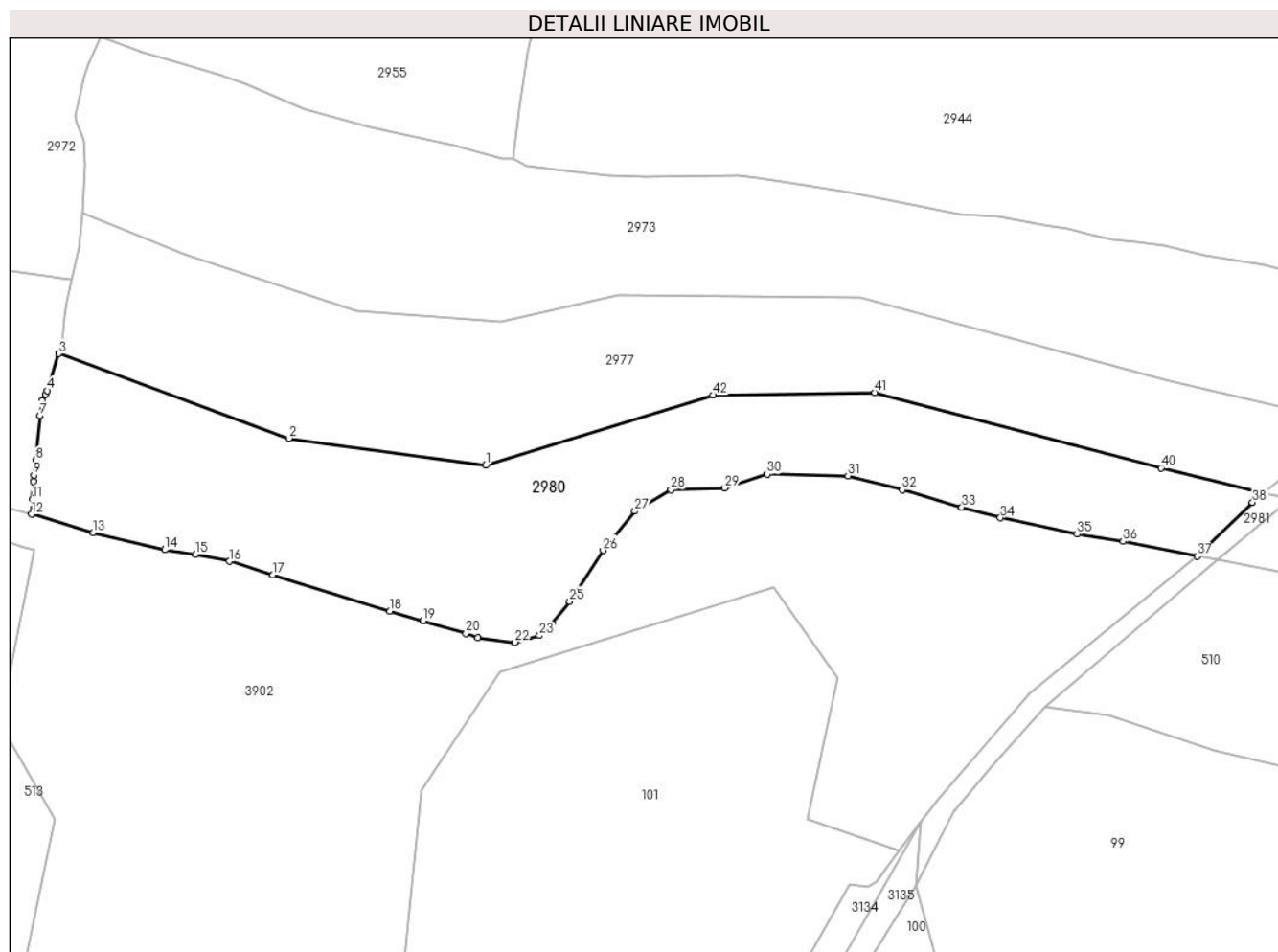
Inscrieri privind dezmembramintele dreptului de proprietate, drepturi reale de garanție și sarcini	Referințe
NU SUNT	

## Anexa Nr. 1 La Partea I

## Teren

Nr cadastral	Suprafața (mp)*	Observații / Referințe
34276	9.128	

\* Suprafața este determinată în planul de proiecție Stereo 70.



## Date referitoare la teren

Crt	Categorie folosință	Intravilan	Suprafața (mp)	Tarla	Parcelă	Nr. topo	Observații / Referințe
1	pasune	NU	9.120	-	-	-	
2	pasune	DA	8	-	-	-	

## Lungime Segmente

1) Valorile lungimilor segmentelor sunt obținute din proiecție în plan.

Punct început	X / Y	Punct sfârșit	X / Y	Lungime segment
1	514.529,007 649.706,499	2	514.479,563 649.713,3	49.91
4	514.418,809 649.725,25	5	514.418,313 649.724,37	1.01
7	514.416,926 649.718,963	8	514.415,88 649.707,729	11.28 3
10	514.415,29 649.702,438	11	514.414,972 649.697,906	4.543
13	514.430,354 649.689,647	14	514.448,334 649.685,3	18.49 8
2	514.479,563 649.713,3	3	514.421,662 649.734,571	61.68 5
5	514.418,313 649.724,37	6	514.417,388 649.722,728	1.885
8	514.415,88 649.707,729	9	514.415,404 649.704,054	3.706
11	514.414,972 649.697,906	12	514.414,852 649.694,229	3.679
14	514.448,334 649.685,3	15	514.456,11 649.684,17	7.858
3	514.421,662 649.734,571	4	514.418,809 649.725,25	9.748
6	514.417,388 649.722,728	7	514.416,926 649.718,963	3.793
9	514.415,404 649.704,054	10	514.415,29 649.702,438	1.62
12	514.414,852 649.694,229	13	514.430,354 649.689,647	16.16 5
15	514.456,11 649.684,17	16	514.464,662 649.682,391	8.735

Punct început	X / Y	Punct sfârșit	X / Y	Lungime segment	Punct început	X / Y	Punct sfârșit	X / Y	Lungime segment	Punct început	X / Y	Punct sfârșit	X / Y	Lungime segment
16	514.464,662 649.682,391	17	514.475,467 649.678,934	11.345	17	514.475,467 649.678,934	18	514.504,945 649.669,894	30.833	18	514.504,945 649.669,894	19	514.513,217 649.667,423	8.633
19	514.513,217 649.667,423	20	514.524,112 649.664,272	11.342	20	514.524,112 649.664,272	21	514.527,038 649.663,183	3.122	21	514.527,038 649.663,183	22	514.536,377 649.662,025	9.411
22	514.536,377 649.662,025	23	514.542,587 649.663,75	6.445	23	514.542,587 649.663,75	24	514.545,738 649.666,674	4.299	24	514.545,738 649.666,674	25	514.550,157 649.672,344	7.189
25	514.550,157 649.672,344	26	514.558,586 649.685,139	15.322	26	514.558,586 649.685,139	27	514.566,551 649.694,999	12.675	27	514.566,551 649.694,999	28	514.575,625 649.700,411	10.565
28	514.575,625 649.700,411	29	514.589,16 649.700,777	13.54	29	514.589,16 649.700,777	30	514.599,852 649.704,269	11.248	30	514.599,852 649.704,269	31	514.620,176 649.703,906	20.327
31	514.620,176 649.703,906	32	514.633,763 649.700,326	14.051	32	514.633,763 649.700,326	33	514.648,763 649.695,971	15.619	33	514.648,763 649.695,971	34	514.658,471 649.693,338	10.059
34	514.658,471 649.693,338	35	514.677,739 649.689,199	19.708	35	514.677,739 649.689,199	36	514.689,375 649.687,383	11.777	36	514.689,375 649.687,383	37	514.707,941 649.683,667	18.934
37	514.707,941 649.683,667	38	514.721,854 649.697,229	19.429	38	514.721,854 649.697,229	39	514.724,673 649.699,589	3.676	39	514.724,673 649.699,589	40	514.698,819 649.705,86	26.604
40	514.698,819 649.705,86	41	514.626,877 649.724,835	74.402	41	514.626,877 649.724,835	42	514.586,179 649.724,157	40.704	42	514.586,179 649.724,157	1	514.529,007 649.706,499	59.837

\*\* Lungimile segmentelor sunt determinate în planul de proiecție Stereo 70 și sunt rotunjite la 1 milimetru.

\*\*\* Distanța dintre puncte este formată din segmente cumulate ce sunt mai mici decât valoarea 1 milimetru.



**DATE DESPRE IMOBILUL NR. 2981**

Oficiul de Cadastru și Publicitate Imobiliară SUCEAVA  
Biroul de Cadastru și Publicitate Imobiliară Vatra Dornei

**A. Partea I. Descrierea imobilului**

TEREN Extravilan

Adresa: Jud. Suceava

Nr. Crt	Nr cadastral Nr. topografic	Suprafața* (mp)	Observații / Referințe
A1	34275	115	Sector cadastral:10 Teren neimprejmit;

**B. Partea II. Proprietari și acte**

Inscrieri privitoare la dreptul de proprietate și alte drepturi reale		Referințe
<b>14062 / 30/08/2021</b>		
Act Notarial nr. 2056, din 27/08/2021 emis de Vasilit Niculina;		
B1	Se infiinteaza cartea funciara 34275 a imobilului cu numarul cadastral 34275 / UAT Poiana Stampei, rezultat din dezmembrarea imobilului cu numarul cadastral 34208 inscris in cartea funciara 34208;	A1
<b>16433 / 08/10/2021</b>		
Act Notarial nr. 2504, din 07/10/2021 emis de Vasilit Niculina;		
B3	se notează POSESIA asupra imobilului 1) <b>COMUNA POIANA STAMPEI, CIF:5021250, - DOMENIUL PUBLIC</b>	A1
/		
Act Normativ nr. 7, din 13/03/1996 emis de PARLAMENTUL ROMANIEI;		
B4	Intabulare, drept de PROPRIETATE, dobandit prin Lege, cota actuala 1/1, cota initiala 1/1 1) <b>NEIDENTIFICAT NEIDENTIFICAT</b>	A1

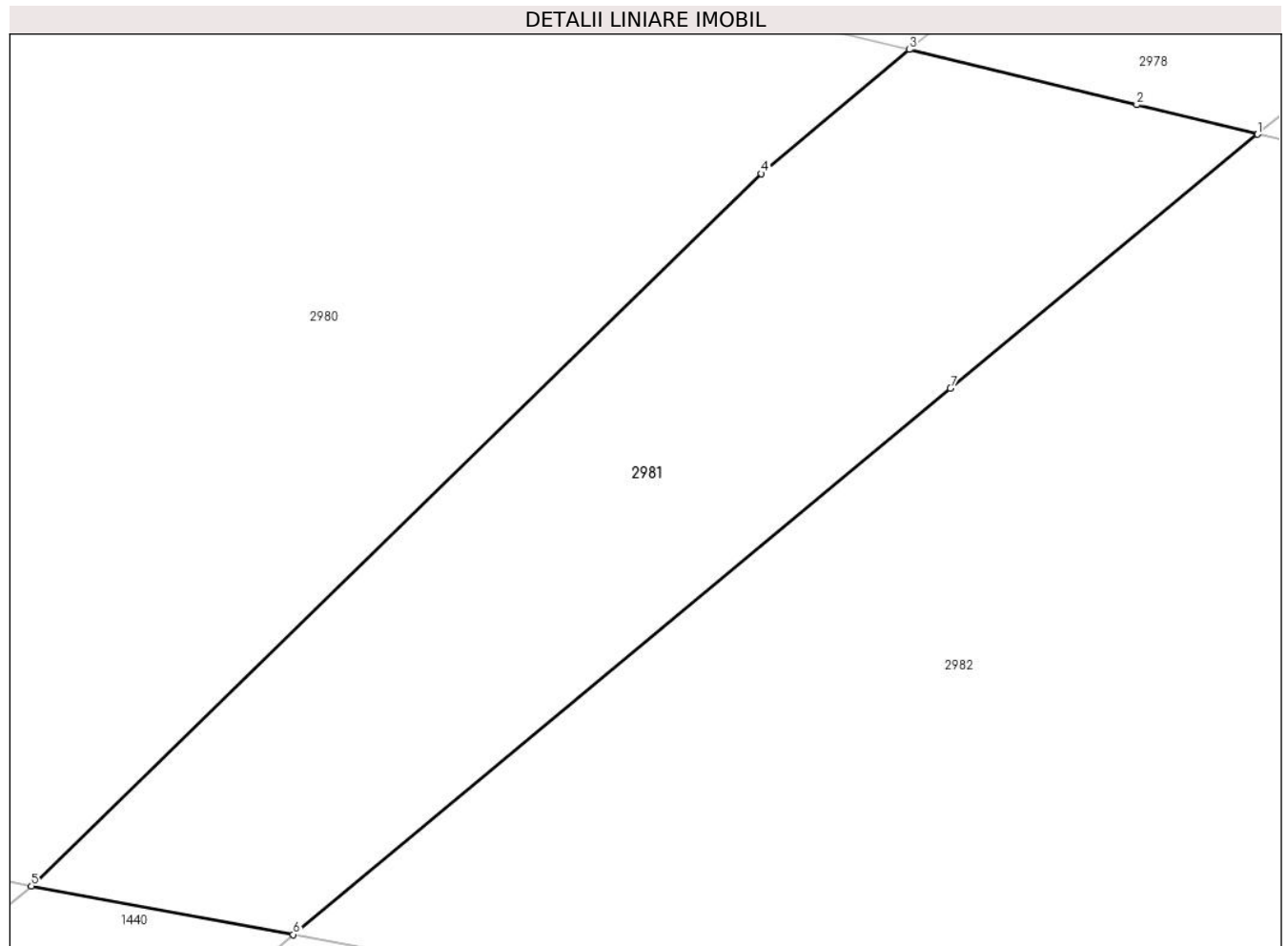
**C. Partea III. SARCINI .**

Inscrieri privind dezmembramintele dreptului de proprietate, drepturi reale de garanție și sarcini	Referințe
NU SUNT	

**Teren**

Nr cadastral	Suprafața (mp)*	Observații / Referințe
34275	115	

\* Suprafața este determinată în planul de proiecție Stereo 70.



**Date referitoare la teren**

Crt	Categorie folosință	Intravilan	Suprafața (mp)	Tarla	Parcelă	Nr. topo	Observații / Referințe
1	pașune	NU	115	-	-	-	

**Lungime Segmente**

1) Valorile lungimilor segmentelor sunt obținute din proiecție în plan.

Punct început	X / Y	Punct sfârșit	X / Y	Lungime segment (** (m)
1	514.731,309 649.697,979	2	514.729,006 649.698,538	2.37
2	514.729,006 649.698,538	3	514.724,673 649.699,589	4.459
3	514.724,673 649.699,589	4	514.721,854 649.697,229	3.676
4	514.721,854 649.697,229	5	514.707,941 649.683,667	19.429
5	514.707,941 649.683,667	6	514.712,933 649.682,746	5.076

Punct început	X / Y	Punct sfârșit	X / Y	Lungime segment (** (m)
6	514.712,933 649.682,746	7	514.725,456 649.693,14	16.275
7	514.725,456 649.693,14	1	514.731,309 649.697,979	7.594

\*\* Lungimile segmentelor sunt determinate în planul de proiecție Stereo 70 și sunt rotunjite la 1 milimetru.

\*\*\* Distanța dintre puncte este formată din segmente cumulate ce sunt mai mici decât valoarea 1 milimetru.





**DATE DESPRE IMOBILUL NR. 2982**

Oficiul de Cadastru și Publicitate Imobiliară SUCEAVA  
 Biroul de Cadastru și Publicitate Imobiliară Vatra Dornei

**A. Partea I. Descrierea imobilului**

TEREN Extravilan

Adresa: Jud. Suceava

Nr. Crt	Nr cadastral Nr. topografic	Suprafața* (mp)	Observații / Referințe
A1	34277	12.079	Sector cadastral:10 Teren neimprejmuit;

**B. Partea II. Proprietari și acte**

Inscrieri privitoare la dreptul de proprietate și alte drepturi reale		Referințe
<b>14062 / 30/08/2021</b>		
Act Notarial nr. 2056, din 27/08/2021 emis de Vasilut Niculina;		
B1	Se infiinteaza cartea funciara 34277 a imobilului cu numarul cadastral 34277 / UAT Poiana Stampei, rezultat din dezmembrarea imobilului cu numarul cadastral 34208 inscris in cartea funciara 34208;	A1
Act Notarial nr. 887, din 29/04/2021 emis de Vasilut Niculina;		
B2	se notează POSESIA asupra imobilului	A1
	1) <b>MEZDREA VILUT</b> <i>OBSERVATII: pozitie transcrisa din CF 34208/Poiana Stampei, inscrisa prin incheierea nr. 6805 din 05/05/2021;</i>	
/		
Act Normativ nr. 7, din 13/03/1996 emis de PARLAMENTUL ROMANIEI;		
B3	Intabulare, drept de PROPRIETATE, dobandit prin Lege, cota actuala 1/1, cota initiala 1/1	A1
	1) <b>NEIDENTIFICAT NEIDENTIFICAT</b>	

**C. Partea III. SARCINI .**

Inscrieri privind dezmembramintele dreptului de proprietate, drepturi reale de garanție și sarcini	Referințe
NU SUNT	

## Anexa Nr. 1 La Partea I

## Teren

Nr cadastral	Suprafața (mp)*	Observații / Referințe
34277	12.079	

\* Suprafața este determinată în planul de proiecție Stereo 70.



## Date referitoare la teren

Crt	Categorie folosință	Intravilan	Suprafața (mp)	Tarla	Parcelă	Nr. topo	Observații / Referințe
1	pasune	NU	12.079	-	-	-	

## Lungime Segmente

1) Valorile lungimilor segmentelor sunt obținute din proiecție în plan.

Punct început	X / Y	Punct sfârșit	X / Y	Lungime segment (** (m)
1	514.731,309 649.697,979	2	514.725,456 649.693,14	7.594
3	514.712,933 649.682,746	4	514.726,885 649.680,173	14.187
5	514.743,015 649.676,26	6	514.778,591 649.664,175	37.573
7	514.805,85 649.657,228	8	514.819,317 649.654,197	13.804
9	514.845,984 649.647,733	10	514.875,827 649.640,197	30.78

Punct început	X / Y	Punct sfârșit	X / Y	Lungime segment (** (m)
2	514.725,456 649.693,14	3	514.712,933 649.682,746	16.275
4	514.726,885 649.680,173	5	514.743,015 649.676,26	16.598
6	514.778,591 649.664,175	7	514.805,85 649.657,228	28.13
8	514.819,317 649.654,197	9	514.845,984 649.647,733	27.439
10	514.875,827 649.640,197	11	514.891,514 649.636,193	16.19

Punct început	X / Y	Punct sfârșit	X / Y	Lungime segment (** (m)
11	514.891,514 649.636,193	12	514.907,216 649.633,386	15.951
13	514.917,76 649.630,477	14	514.934,576 649.626,54	17.271
15	514.945,66 649.625,152	16	514.970,02 649.617,73	25.466
17	514.983,804 649.615,47	18	515.000,316 649.610,571	17.223
19	515.016,194 649.607,161	20	515.025,809 649.602,228	10.807
21	515.039,176 649.599,713	22	515.055,551 649.595,872	16.819
23	515.081,379 649.585,928	24	515.111,099 649.590,292	30.039
25	515.135,472 649.594,166	26	515.161,944 649.598,176	26.774
27	515.187,629 649.603,496	28	515.179,87 649.610,784	10.645
29	515.157,08 649.635,265	30	515.113,179 649.619,77	46.555
31	515.056,796 649.623,585	32	514.990,215 649.641,468	68.941
33	514.832,551 649.673,423	1	514.731,309 649.697,979	104.177

Punct început	X / Y	Punct sfârșit	X / Y	Lungime segment (** (m)
12	514.907,216 649.633,386	13	514.917,76 649.630,477	10.938
14	514.934,576 649.626,54	15	514.945,66 649.625,152	11.171
16	514.970,02 649.617,73	17	514.983,804 649.615,47	13.968
18	515.000,316 649.610,571	19	515.016,194 649.607,161	16.24
20	515.025,809 649.602,228	21	515.039,176 649.599,713	13.602
22	515.055,551 649.595,872	23	515.081,379 649.585,928	27.676
24	515.111,099 649.590,292	25	515.135,472 649.594,166	24.679
26	515.161,944 649.598,176	27	515.187,629 649.603,496	26.23
28	515.179,87 649.610,784	29	515.157,08 649.635,265	33.447
30	515.113,179 649.619,77	31	515.056,796 649.623,585	56.512
32	514.990,215 649.641,468	33	514.832,551 649.673,423	160.87

\*\* Lungimile segmentelor sunt determinate în planul de proiecție Stereo 70 și sunt rotunjite la 1 milimetru.

\*\*\* Distanța dintre puncte este formată din segmente cumulate ce sunt mai mici decât valoarea 1 milimetru.



**DATE DESPRE IMOBILUL NR. 2983**

Oficiul de Cadastru și Publicitate Imobiliară SUCEAVA  
Biroul de Cadastru și Publicitate Imobiliară Vatra Dornei

**A. Partea I. Descrierea imobilului**

TEREN Necunoscut

Adresa: Loc. Praleni, Jud. Suceava

Nr. Crt	Nr cadastral Nr. topografic	Suprafața* (mp)	Observații / Referințe
A1		3.610	Sector cadastral:10 Teren neimprejmuit; top 442( CF 37668 Dorna Candreni), top 2711 parte( CF 923 Dorna Candreni), top 2713 parte

**B. Partea II. Proprietari și acte**

Inscrieri privitoare la dreptul de proprietate și alte drepturi reale	Referințe
/	
Act Normativ nr. 7, din 13/03/1996 emis de PARLAMENTUL ROMANIEI;	
B1	A1
Intabulare, drept de PROPRIETATE, dobândit prin Lege, cota actuala 1/1, cota initiala 1/1 1) NEIDENTIFICAT NEIDENTIFICAT	
Act Administrativ nr. 9192, din 22/11/2022 emis de PRIMARIA COMUNEI POIANA STAMPEI;	
B2	A1
SE NOTEAZA POSESIA FAPTICA IN FAVOAREA LUI 1) POPESCU FLOAREA	

**C. Partea III. SARCINI .**

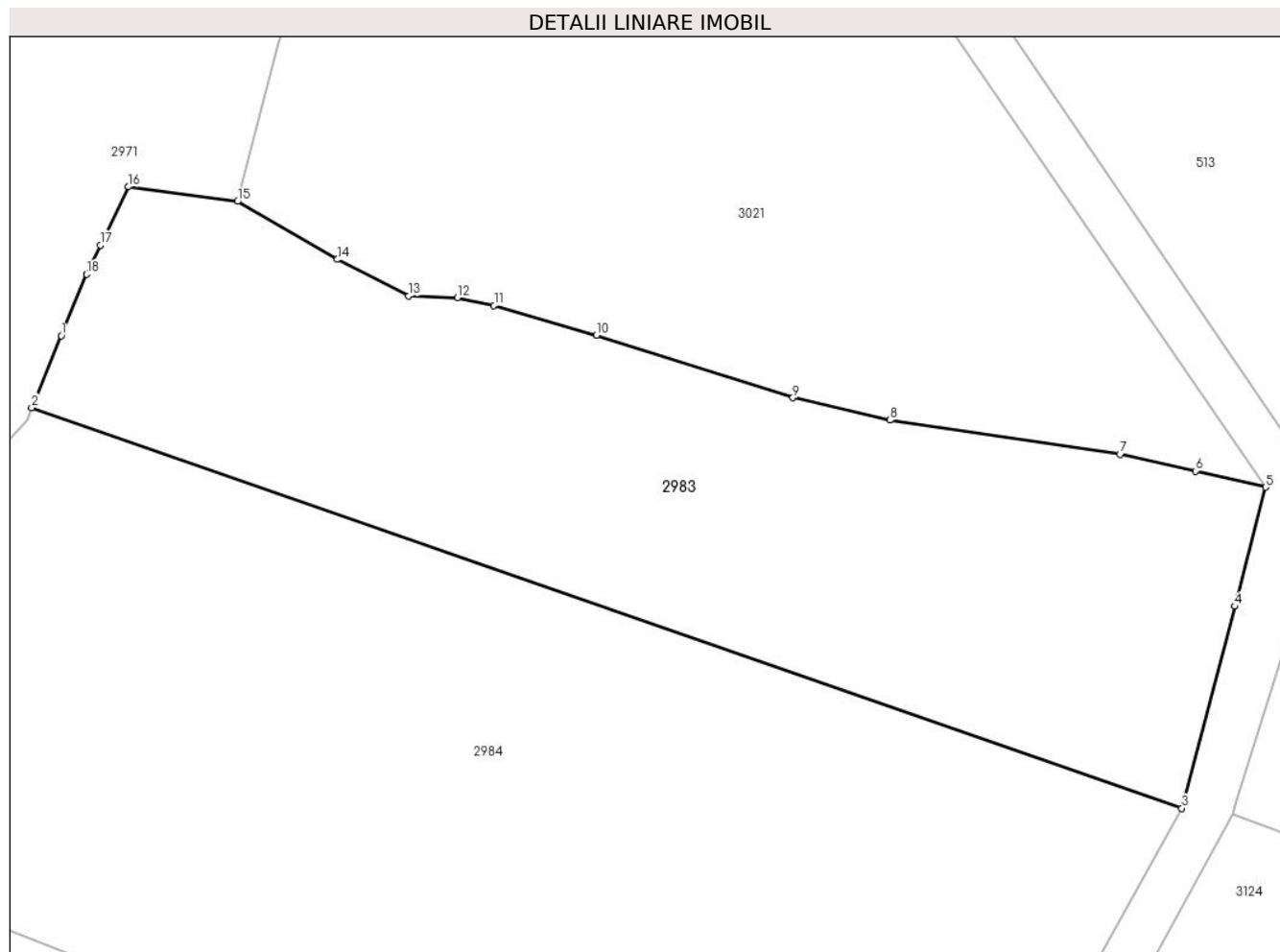
Inscrieri privind dezmembramintele dreptului de proprietate, drepturi reale de garanție și sarcini	Referințe
NU SUNT	

## Anexa Nr. 1 La Partea I

## Teren

Nr cadastral	Suprafața (mp)*	Observații / Referințe
	3.610	top 442( CF 37668 Dorna Candreni), top 2711 parte( CF 923 Dorna Candreni), top 2713 parte

\* Suprafața este determinată în planul de proiecție Stereo 70.



## Date referitoare la teren

Crt	Categorie folosință	Intra vilan	Suprafața (mp)	Tarla	Parcelă	Nr. topo	Observații / Referințe
1	faneata	DA	1.017	-	-	-	
2	faneata	NU	2.593	-	-	-	

## Lungime Segmente

1) Valorile lungimilor segmentelor sunt obținute din proiecție în plan.

Punct început	X / Y	Punct sfârșit	X / Y	Lungime segment (** (m)
1	514.127,474 649.579,396	2	514.124,338 649.571,775	8.241
2	514.124,338 649.571,775	3	514.246,105 649.529,362	128.942
3	514.246,105 649.529,362	4	514.251,702 649.550,74	22.099
4	514.251,702 649.550,74	5	514.254,994 649.563,346	13.029

Punct început	X / Y	Punct sfârșit	X / Y	Lungime segment (** (m)
5	514.254,994 649.563,346	6	514.247,577 649.565,057	7.612
6	514.247,577 649.565,057	7	514.239,579 649.566,826	8.191
7	514.239,579 649.566,826	8	514.215,216 649.570,448	24.631
8	514.215,216 649.570,448	9	514.204,927 649.572,814	10.558
9	514.204,927 649.572,814	10	514.184,15 649.579,437	21.807
10	514.184,15 649.579,437	11	514.173,282 649.582,598	11.318
11	514.173,282 649.582,598	12	514.169,407 649.583,428	3.963
12	514.169,407 649.583,428	13	514.164,277 649.583,61	5.133
13	514.164,277 649.583,61	14	514.156,697 649.587,464	8.504
14	514.156,697 649.587,464	15	514.146,147 649.593,603	12.206
15	514.146,147 649.593,603	16	514.134,584 649.595,148	11.666
16	514.134,584 649.595,148	17	514.131,617 649.588,968	6.855
17	514.131,617 649.588,968	18	514.130,14 649.585,892	3.412
18	514.130,14 649.585,892	1	514.127,474 649.579,396	7.022

\*\* Lungimile segmentelor sunt determinate în planul de proiecție Stereo 70 și sunt rotunjite la 1 milimetru.

\*\*\* Distanța dintre puncte este formată din segmente cumulate ce sunt mai mici decât valoarea 1 milimetru.





**DATE DESPRE IMOBILUL NR. 2984**

Oficiul de Cadastru și Publicitate Imobiliară SUCEAVA  
Biroul de Cadastru și Publicitate Imobiliară Vatra Dornei

**A. Partea I. Descrierea imobilului**

TEREN Extravilan

Adresa: Jud. Suceava

Nr. Crt	Nr cadastral Nr. topografic	Suprafața* (mp)	Observații / Referințe
A1		7.285	Sector cadastral:10 Teren neimprejmuit; top 442 (CF 37668 Dorna Candreni), top 118, top 2715/3 parte ( CF 34612 Dorna Candreni)

**B. Partea II. Proprietari și acte**

Inscrieri privitoare la dreptul de proprietate și alte drepturi reale	Referințe
/	
Act Normativ nr. 7, din 13/03/1996 emis de PARLAMENTUL ROMANIEI;	
B1	A1
Intabulare, drept de PROPRIETATE, dobândit prin Lege, cota actuala 1/1, cota initiala 1/1	
1) NEIDENTIFICAT NEIDENTIFICAT	
Act Administrativ nr. 9177, din 22/11/2022 emis de PRIMARIA COMUNEI POIANA STAMPEI;	
B2	A1
SE NOTEAZA POSESIA FAPTICA IN FAVOAREA LUI	
1) PRALEA SIMION	

**C. Partea III. SARCINI .**

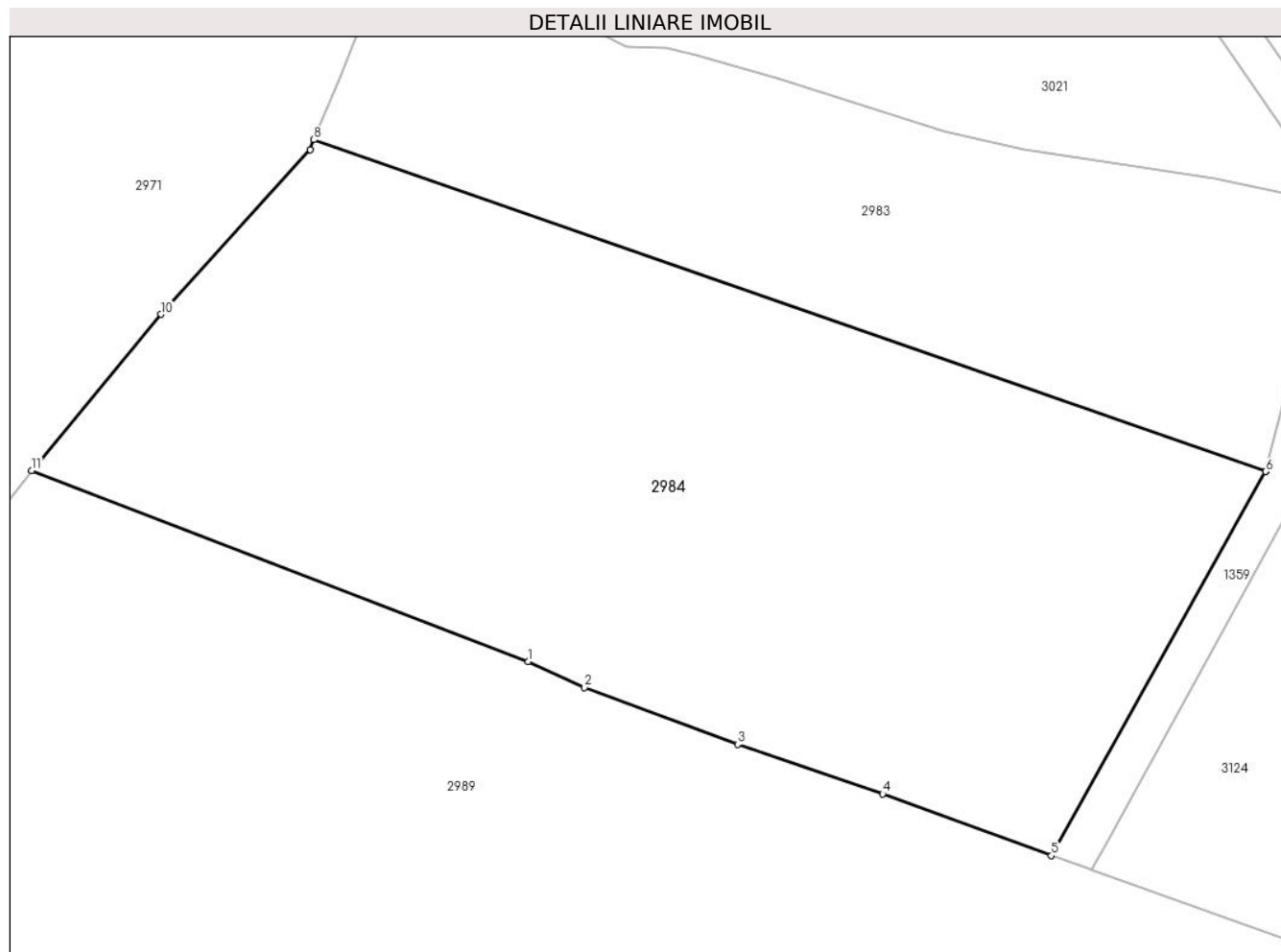
Inscrieri privind dezmembramintele dreptului de proprietate, drepturi reale de garanție și sarcini	Referințe
NU SUNT	

## Anexa Nr. 1 La Partea I

## Teren

Nr cadastral	Suprafața (mp)*	Observații / Referințe
	7.285	top 442 (CF 37668 Dorna Candreni), top 118, top 2715/3 parte ( CF 34612 Dorna Candreni)

\* Suprafața este determinată în planul de proiecție Stereo 70.



## Date referitoare la teren

Crt	Categorie folosință	Intra vilan	Suprafața (mp)	Tarla	Parcelă	Nr. topo	Observații / Referințe
1	faneata	NU	7.285	-	-	-	

## Lungime Segmente

1) Valorile lungimilor segmentelor sunt obținute din proiecție în plan.

Punct început	X / Y	Punct sfârșit	X / Y	Lungime segment (** (m)
1	514.151,747 649.504,977	2	514.158,961 649.501,676	7.933
2	514.158,961 649.501,676	3	514.178,533 649.494,416	20.875
3	514.178,533 649.494,416	4	514.197,09 649.488,077	19.61
4	514.197,09 649.488,077	5	514.218,686 649.480,178	22.995
5	514.218,686 649.480,178	6	514.246,09 649.529,31	56.258

Punct început	X / Y	Punct sfârșit	X / Y	Lungime segment (** (m)
6	514.246,09 649.529,31	7	514.246,105 649.529,362	0.054
7	514.246,105 649.529,362	8	514.124,338 649.571,775	128.942
8	514.124,338 649.571,775	9	514.123,819 649.570,504	1.373
9	514.123,819 649.570,504	10	514.104,79 649.549,404	28.413
10	514.104,79 649.549,404	11	514.088,218 649.529,41	25.969
11	514.088,218 649.529,41	1	514.151,747 649.504,977	68.065

\*\* Lungimile segmentelor sunt determinate în planul de proiecție Stereo 70 și sunt rotunjite la 1 milimetru.

\*\*\* Distanța dintre puncte este formată din segmente cumulate ce sunt mai mici decât valoarea 1 milimetru.



**DATE DESPRE IMOBILUL NR. 2985**

Oficiul de Cadastru și Publicitate Imobiliară SUCEAVA  
Biroul de Cadastru și Publicitate Imobiliară Vatra Dornei

**A. Partea I. Descrierea imobilului**

TEREN Intravilan

Adresa: Loc. Praleni, Str Praleni, Nr. 59, Jud. Suceava

Nr. Crt	Nr cadastral Nr. topografic	Suprafața* (mp)	Observații / Referințe
A1		1.500	Sector cadastral:10 Teren neimprejmuit; top 2713 parte

**Construcții**

Crt	Nr cadastral Nr. topografic	Adresa	Observații / Referințe
A1.1		Loc. Praleni, Str Praleni, Nr. 59, Jud. Suceava	Nr. niveluri:2; S. construita la sol:97 mp; LOCUINTA P+M
A1.2		Loc. Praleni, Str Praleni, Nr. 59, Jud. Suceava	Nr. niveluri:1; S. construita la sol:85 mp; S. construita desfasurata:85 mp; GRAJD
A1.3		Loc. Praleni, Str Praleni, Nr. 59, Jud. Suceava	Nr. niveluri:1; S. construita la sol:39 mp; S. construita desfasurata:39 mp; MAGAZIE

**B. Partea II. Proprietari și acte**

Inscrieri privitoare la dreptul de proprietate și alte drepturi reale		Referințe
/		
Act Normativ nr. 7, din 13/03/1996 emis de PARLAMENTUL ROMANIEI;		
B1	Intabulare, drept de PROPRIETATE, dobandit prin Lege, cota actuala 1/1, cota initiala 1/1 1) NEIDENTIFICAT NEIDENTIFICAT	A1
Act Administrativ nr. 9178, din 22/11/2022 emis de PRIMARIA COMUNEI POIANA STAMPEI;		
B2	SE NOTEAZA POSESIA FAPTICA IN FAVOAREA LUI 1) POPESCU FLOAREA 2) PRALEA SIMION	A1
Act Administrativ nr. 2981, din 31/03/2023 emis de PRIMARIA COMUNEI POIANA STAMPEI;		
B3	Intabulare, drept de PROPRIETATE, dobandit prin Lege, cota actuala 1/1, cota initiala 1/1 1) POPESCU FLOAREA 2) PRALEA SIMION	A1.1, A1.2, A1.3

**C. Partea III. SARCINI .**

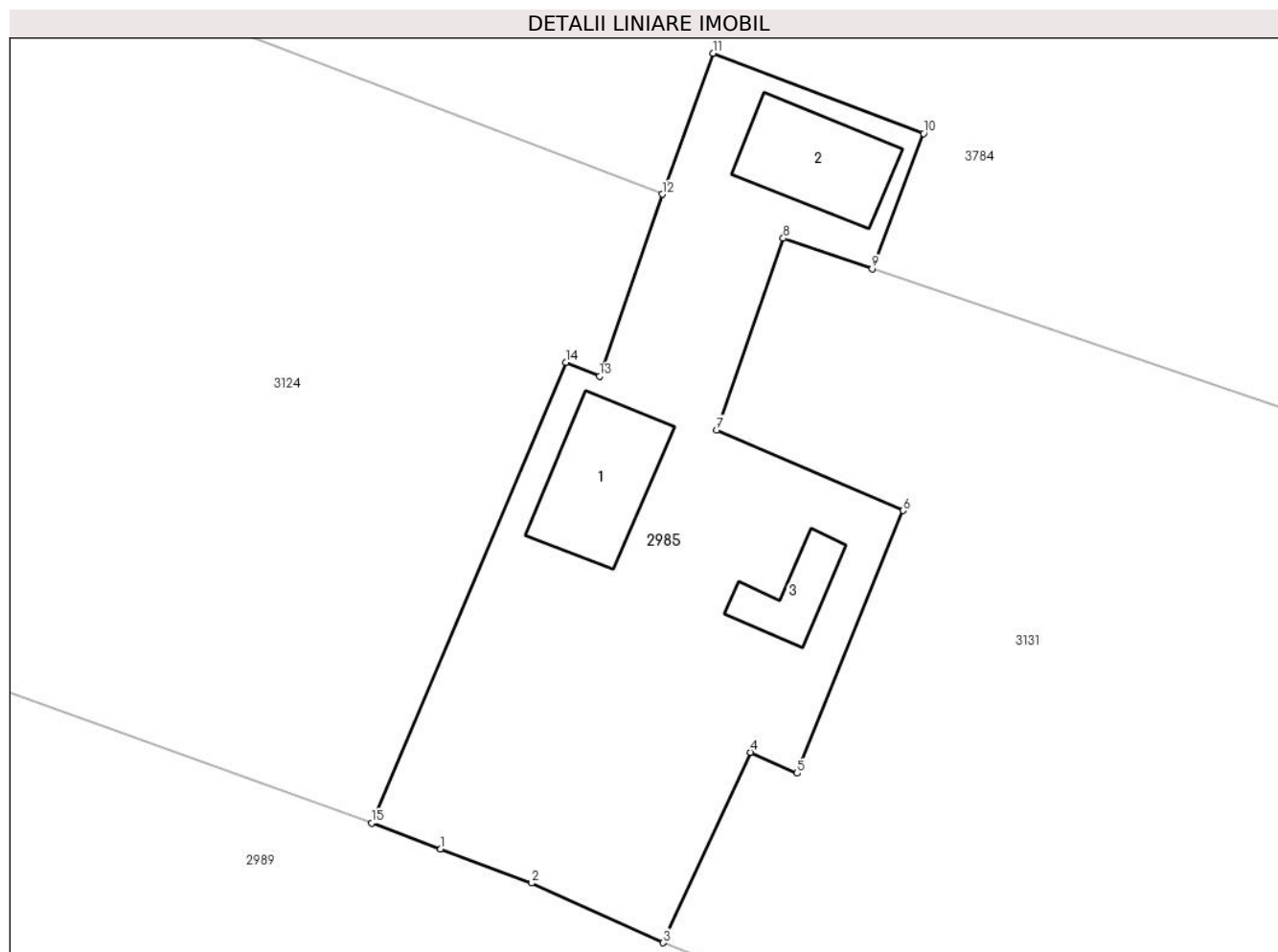
Inscrieri privind dezmembramintele dreptului de proprietate, drepturi reale de garanție și sarcini	Referințe
NU SUNT	

## Anexa Nr. 1 La Partea I

## Teren

Nr cadastral	Suprafața (mp)*	Observații / Referințe
	1.500	top 2713 parte

\* Suprafața este determinată în planul de proiecție Stereo 70.



## Date referitoare la teren

Crt	Categorie folosință	Intra vilan	Suprafața (mp)	Tarla	Parcelă	Nr. topo	Observații / Referințe
1	curți constructii	DA	1.500	-	-	-	

## Date referitoare la construcții

Crt	Număr	Destinație construcție	Supraf. (mp)	Situație juridică	Observații / Referințe
A1.1		construcții de locuințe	97	Cu acte	Nr. niveluri:2; S. construită la sol:97 mp; LOCUINTA P+M
A1.2		construcții anexa	85	Cu acte	Nr. niveluri:1; S. construită la sol:85 mp; S. construită desfasurată:85 mp; GRAJD
A1.3		construcții anexa	39	Cu acte	Nr. niveluri:1; S. construită la sol:39 mp; S. construită desfasurată:39 mp; MAGAZIE

## Lungime Segmente

1) Valorile lungimilor segmentelor sunt obținute din proiecție în plan.

Punct început	X / Y	Punct sfârșit	X / Y	Lungime segment (** (m)
1	514.290,224 649.454,296	2	514.297,535 649.451,527	7.818
2	514.297,535 649.451,527	3	514.308,177 649.446,714	11.68

Punct început	X / Y	Punct sfârșit	X / Y	Lungime segment (** (m)
3	514.308,177 649.446,714	4	514.315,255 649.462,092	16.929
4	514.315,255 649.462,092	5	514.318,991 649.460,391	4.105
5	514.318,991 649.460,391	6	514.327,565 649.481,58	22.858
6	514.327,565 649.481,58	7	514.312,491 649.488,099	16.423
7	514.312,491 649.488,099	8	514.317,885 649.503,561	16.376
8	514.317,885 649.503,561	9	514.325,071 649.501,107	7.593
9	514.325,071 649.501,107	10	514.329,207 649.512,018	11.669
10	514.329,207 649.512,018	11	514.312,235 649.518,491	18.164
11	514.312,235 649.518,491	12	514.308,103 649.507,11	12.108
12	514.308,103 649.507,11	13	514.303,04 649.492,434	15.525
13	514.303,04 649.492,434	14	514.300,315 649.493,546	2.943
14	514.300,315 649.493,546	15	514.284,657 649.456,362	40.346
15	514.284,657 649.456,362	1	514.290,224 649.454,296	5.938

\*\* Lungimile segmentelor sunt determinate în planul de proiecție Stereo 70 și sunt rotunjite la 1 milimetru.

\*\*\* Distanța dintre puncte este formată din segmente cumulate ce sunt mai mici decât valoarea 1 milimetru.





**DATE DESPRE IMOBILUL NR. 2986**

Oficiul de Cadastru și Publicitate Imobiliară SUCEAVA  
Biroul de Cadastru și Publicitate Imobiliară Vatra Dornei

**A. Partea I. Descrierea imobilului**

TEREN Extravilan

Adresa: Jud. Suceava

Nr. Crt	Nr cadastral Nr. topografic	Suprafața* (mp)	Observații / Referințe
A1		156	Sector cadastral:10 Teren neimprejmuit;

**B. Partea II. Proprietari și acte**

Inscrieri privitoare la dreptul de proprietate și alte drepturi reale	Referințe
/	
Act Administrativ nr. 156, din 05/12/2023 emis de Consiliul Local al Comunei Poiana Stampei (POZITIA 4);	
B1	A1
Intabulare, drept de PROPRIETATE, dobandit prin Lege, cota actuala 1/1, cota initiala 1/1	
1) COMUNA POIANA STAMPEI, CIF:5021250	

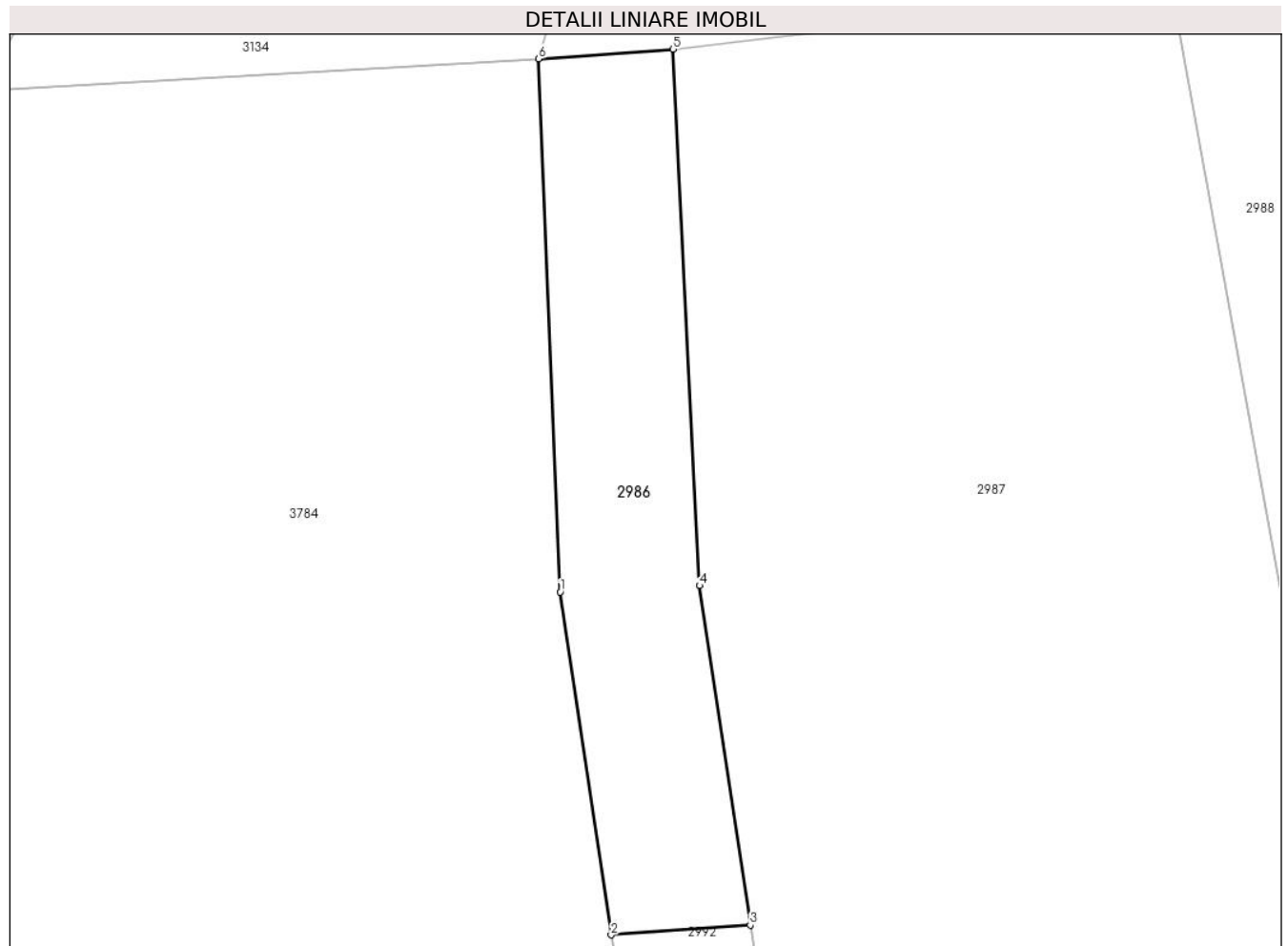
**C. Partea III. SARCINI .**

Inscrieri privind dezmembramintele dreptului de proprietate, drepturi reale de garanție și sarcini	Referințe
NU SUNT	

**Teren**

Nr cadastral	Suprafața (mp)*	Observații / Referințe
	156	

\* Suprafața este determinată în planul de proiecție Stereo 70.



**Date referitoare la teren**

Crt	Categorie folosință	Intravilan	Suprafața (mp)	Tarla	Parcelă	Nr. topo	Observații / Referințe
1	drum	NU	156	-	-	-	

**Lungime Segmente**

1) Valorile lungimilor segmentelor sunt obținute din proiecție în plan.

Punct început	X / Y	Punct sfârșit	X / Y	Lungime segment (** (m)
1	514.597,478 649.506,489	2	514.599,305 649.494,211	12.413
2	514.599,305 649.494,211	3	514.604,29 649.494,564	4.997
3	514.604,29 649.494,564	4	514.602,472 649.506,717	12.288
4	514.602,472 649.506,717	5	514.601,527 649.525,935	19.241
5	514.601,527 649.525,935	6	514.596,706 649.525,594	4.833

Punct început	X / Y	Punct sfârşit	X / Y	Lungime segment (** (m)
6	514.596,706 649.525,594	1	514.597,478 649.506,489	19.121

\*\* Lungimile segmentelor sunt determinate în planul de proiecţie Stereo 70 şi sunt rotunjite la 1 milimetru.

\*\*\* Distanţa dintre puncte este formată din segmente cumulate ce sunt mai mici decât valoarea 1 milimetru.



**DATE DESPRE IMOBILUL NR. 2987**

Oficiul de Cadastru și Publicitate Imobiliară SUCEAVA  
Biroul de Cadastru și Publicitate Imobiliară Vatra Dornei

**A. Partea I. Descrierea imobilului**

TEREN Extravilan

Adresa: Jud. Suceava

Nr. Crt	Nr cadastral Nr. topografic	Suprafața* (mp)	Observații / Referințe
A1		6.309	Sector cadastral:10 Teren neimprejmuit; 2619/67 parte( CF 34615), top 2619/81 parte( CF 34616), top 2619/43 parte( CF 395 Dorna Candreni- CFE 32643 Poiana Stampei)

**B. Partea II. Proprietari și acte**

Inscrieri privitoare la dreptul de proprietate și alte drepturi reale		Referințe
/		
Act Normativ nr. 7, din 13/03/1996 emis de PARLAMENTUL ROMANIEI;		
B1	Intabulare, drept de PROPRIETATE, dobândit prin Lege, cota actuala 1/1, cota initiala 1/1 1) NEIDENTIFICAT NEIDENTIFICAT	A1
Act Administrativ nr. 9191, din 22/11/2022 emis de PRIMARIA COMUNEI POIANA STAMPEI;		
B2	SE NOTEAZA POSESIA FAPTICA IN FAVOAREA LUI 1) POPESCU FLOAREA	A1

**C. Partea III. SARCINI .**

Inscrieri privind dezmembramintele dreptului de proprietate, drepturi reale de garanție și sarcini	Referințe
NU SUNT	

## Anexa Nr. 1 La Partea I

## Teren

Nr cadastral	Suprafața (mp)*	Observații / Referințe
	6.309	2619/67 parte( CF 34615), top 2619/81 parte( CF 34616), top 2619/43 parte( CF 395 Dorna Candreni- CFE 32643 Poiana Stampei)

\* Suprafața este determinată în planul de proiecție Stereo 70.



## Date referitoare la teren

Crt	Categorie folosință	Intra vilan	Suprafața (mp)	Tarla	Parcelă	Nr. topo	Observații / Referințe
1	pasune	NU	6.309	-	-	-	

## Lungime Segmente

1) Valorile lungimilor segmentelor sunt obținute din proiecție în plan.

Punct început	X / Y	Punct sfârșit	X / Y	Lungime segment (** (m)
1	514.612,676 649.431,404	2	514.610,38 649.415,154	16.411
2	514.610,38 649.415,154	3	514.603,472 649.402,109	14.761
3	514.603,472 649.402,109	4	514.593,019 649.386,336	18.922
4	514.593,019 649.386,336	5	514.582,812 649.375,788	14.678
5	514.582,812 649.375,788	6	514.576,547 649.369,687	8.745

Punct început	X / Y	Punct sfârșit	X / Y	Lungime segment (** (m)
6	514.576,547 649.369,687	7	514.570,521 649.360,937	10.624
7	514.570,521 649.360,937	8	514.654,085 649.336,425	87.085
8	514.654,085 649.336,425	9	514.619,4 649.528,069	194.757
9	514.619,4 649.528,069	10	514.601,527 649.525,935	18.0
10	514.601,527 649.525,935	11	514.602,472 649.506,717	19.241
11	514.602,472 649.506,717	12	514.604,29 649.494,564	12.288
12	514.604,29 649.494,564	13	514.607,534 649.472,878	21.927
13	514.607,534 649.472,878	14	514.611,172 649.449,204	23.952
14	514.611,172 649.449,204	1	514.612,676 649.431,404	17.863

\*\* Lungimile segmentelor sunt determinate în planul de proiecție Stereo 70 și sunt rotunjite la 1 milimetru.

\*\*\* Distanța dintre puncte este formată din segmente cumulate ce sunt mai mici decât valoarea 1 milimetru.





**DATE DESPRE IMOBILUL NR. 2988**

Oficiul de Cadastru și Publicitate Imobiliară SUCEAVA  
Biroul de Cadastru și Publicitate Imobiliară Vatra Dornei

**A. Partea I. Descrierea imobilului**

TEREN Extravilan

Adresa: Jud. Suceava

Nr. Crt	Nr cadastral Nr. topografic	Suprafața* (mp)	Observații / Referințe
A1		6.309	Sector cadastral:10 Teren neimprejmuit; 2619/67 parte( CF 34615), top 2619/81 parte( CF 34616), top 2619/43 parte( CF 395 Dorna Candreni- CFE 32643 Poiana Stampei)

**B. Partea II. Proprietari și acte**

Inscrieri privitoare la dreptul de proprietate și alte drepturi reale	Referințe
/	
Act Normativ nr. 7, din 13/03/1996 emis de PARLAMENTUL ROMANIEI;	
B1	A1
Intabulare, drept de PROPRIETATE, dobândit prin Lege, cota actuala 1/1, cota initiala 1/1 1) NEIDENTIFICAT NEIDENTIFICAT	
Act Administrativ nr. 9179, din 22/11/2022 emis de PRIMARIA COMUNEI POIANA STAMPEI;	
B2	A1
SE NOTEAZA POSESIA FAPTICA IN FAVOAREA LUI 1) PRALEA SIMION	

**C. Partea III. SARCINI .**

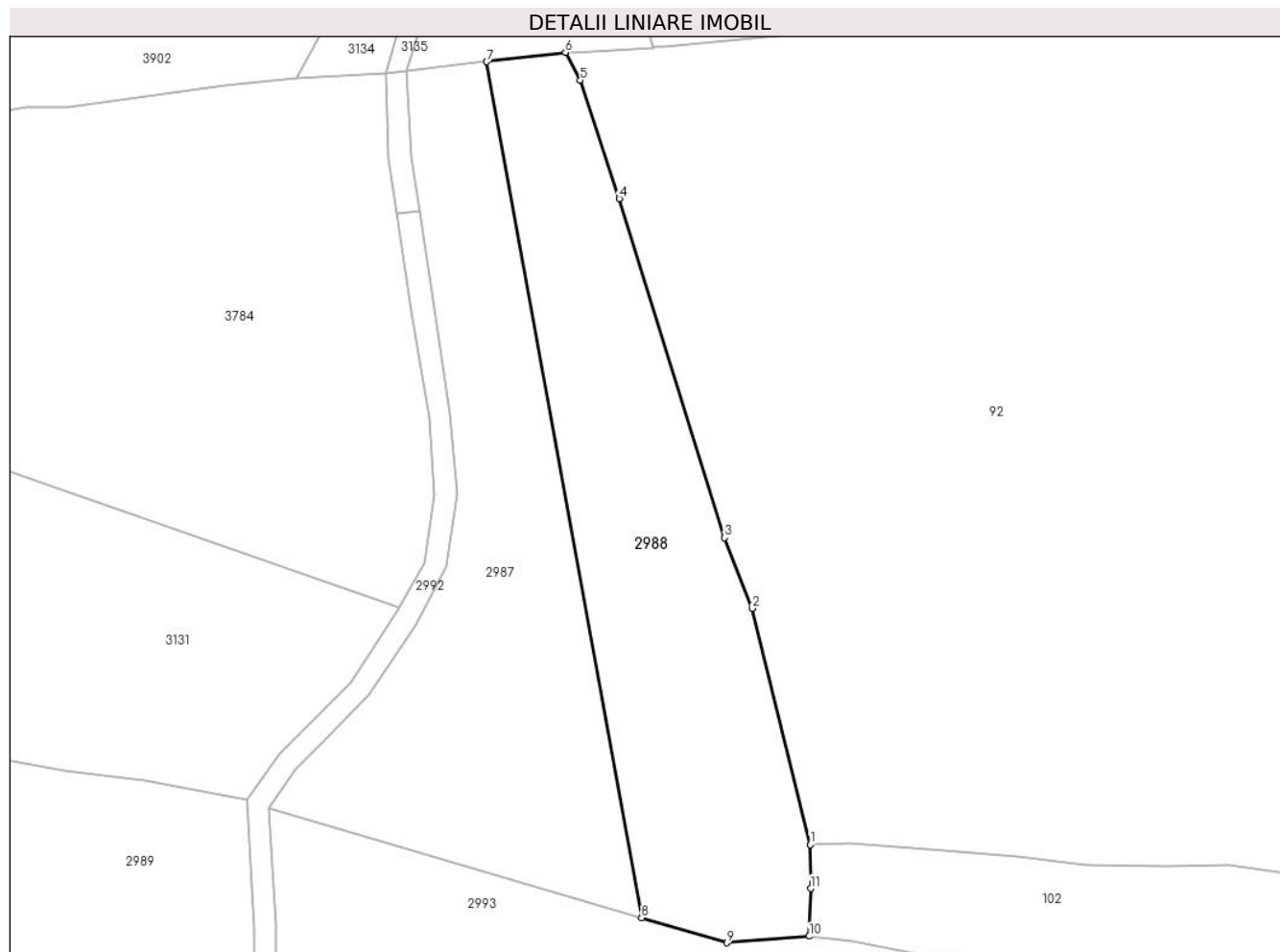
Inscrieri privind dezmembramintele dreptului de proprietate, drepturi reale de garanție și sarcini	Referințe
NU SUNT	

## Anexa Nr. 1 La Partea I

## Teren

Nr cadastral	Suprafața (mp)*	Observații / Referințe
	6.309	2619/67 parte( CF 34615), top 2619/81 parte( CF 34616), top 2619/43 parte( CF 395 Dorna Candreni- CFE 32643 Poiana Stampei)

\* Suprafața este determinată în planul de proiecție Stereo 70.



## Date referitoare la teren

Crt	Categorie folosință	Intra vilan	Suprafața (mp)	Tarla	Parcelă	Nr. topo	Observații / Referințe
1	pasune	NU	6.309	-	-	-	

## Lungime Segmente

1) Valorile lungimilor segmentelor sunt obținute din proiecție în plan.

Punct început	X / Y	Punct sfârșit	X / Y	Lungime segment (** (m)
1	514.691,847 649.352,779	2	514.678,863 649.405,713	54.503
2	514.678,863 649.405,713	3	514.672,693 649.421,528	16.976
3	514.672,693 649.421,528	4	514.649,079 649.497,459	79.518
4	514.649,079 649.497,459	5	514.640,348 649.523,917	27.861
5	514.640,348 649.523,917	6	514.637,026 649.530,173	7.083

Punct început	X / Y	Punct sfârșit	X / Y	Lungime segment (** (m)
6	514.637,026 649.530,173	7	514.619,4 649.528,069	17.751
7	514.619,4 649.528,069	8	514.654,085 649.336,425	194.757
8	514.654,085 649.336,425	9	514.673,104 649.330,847	19.82
9	514.673,104 649.330,847	10	514.691,609 649.332,302	18.562
10	514.691,609 649.332,302	11	514.691,916 649.342,995	10.697
11	514.691,916 649.342,995	1	514.691,847 649.352,779	9.784

\*\* Lungimile segmentelor sunt determinate în planul de proiecție Stereo 70 și sunt rotunjite la 1 milimetru.

\*\*\* Distanța dintre puncte este formată din segmente cumulate ce sunt mai mici decât valoarea 1 milimetru.



**DATE DESPRE IMOBILUL NR. 2989**

Oficiul de Cadastru și Publicitate Imobiliară SUCEAVA  
Biroul de Cadastru și Publicitate Imobiliară Vatra Dornei

**A. Partea I. Descrierea imobilului**

TEREN Necunoscut

Adresa: Loc. Praleni, Str Praleni, Nr. 58, Jud. Suceava

Nr. Crt	Nr cadastral Nr. topografic	Suprafața* (mp)	Observații / Referințe
A1		58.384	Sector cadastral:10 Teren neimprejmuit; top 2711 parte ( CF 923 Dorna Candreni), top 2719 parte( CF 396 Dorna Candreni)

**Construcții**

Crt	Nr cadastral Nr. topografic	Adresa	Observații / Referințe
A1.1		Loc. Praleni, Str Praleni, Nr. 58, Jud. Suceava	Nr. niveluri:1; S. construita la sol:57 mp; S. construita desfasurata:57 mp; LOCUINTA
A1.2		Loc. Praleni, Str Praleni, Nr. 58, Jud. Suceava	Nr. niveluri:1; S. construita la sol:60 mp; S. construita desfasurata:60 mp; ANEXA
A1.3		Loc. Praleni, Str Praleni, Nr. 58, Jud. Suceava	Nr. niveluri:1; S. construita la sol:21 mp; S. construita desfasurata:21 mp; ANEXA
A1.4		Loc. Praleni, Str Praleni, Nr. 58, Jud. Suceava	Nr. niveluri:1; S. construita la sol:17 mp; S. construita desfasurata:17 mp; ANEXA

**B. Partea II. Proprietari și acte**

Inscrieri privitoare la dreptul de proprietate și alte drepturi reale		Referințe
/		
Act Normativ nr. 7, din 13/03/1996 emis de PARLAMENTUL ROMANIEI;		
B1	Intabulare, drept de PROPRIETATE, dobandit prin Lege, cota actuala 1/1, cota initiala 1/1 1) NEIDENTIFICAT NEIDENTIFICAT	A1
Act Administrativ nr. 2421, din 17/03/2023 emis de PRIMARIA COMUNEI POIANA STAMPEI;		
B2	SE NOTEAZA POSESIA FAPTICA IN FAVOAREA LUI 1) TODASCA AURICA	A1
Act Administrativ nr. 2981, din 31/03/2023 emis de PRIMARIA COMUNEI POIANA STAMPEI;		
B3	Intabulare, drept de PROPRIETATE, dobandit prin Lege, cota actuala 1/1, cota initiala 1/1 1) TODASCA AURICA	A1.1, A1.2, A1.3, A1.4

**C. Partea III. SARCINI .**

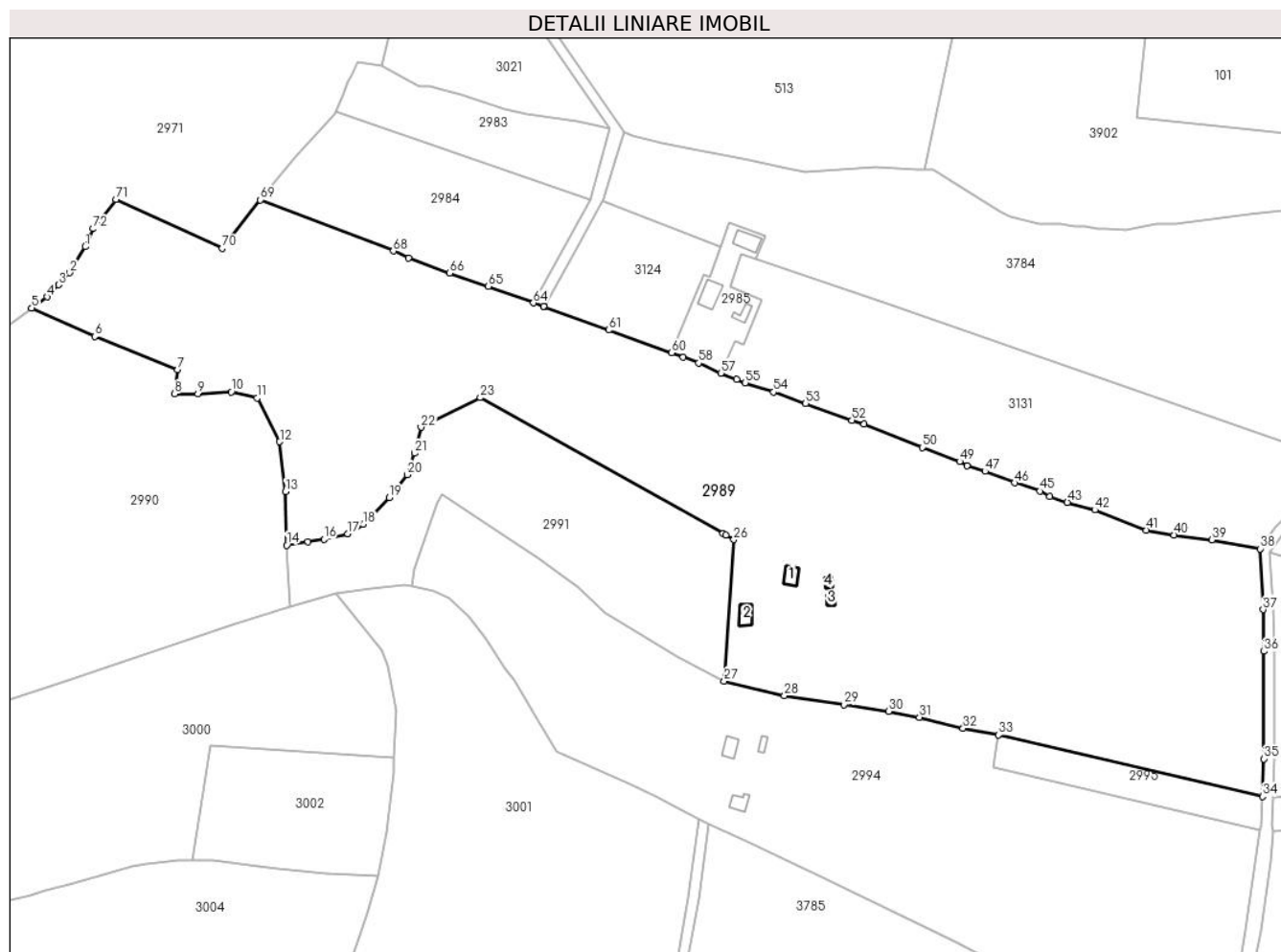
Inscrieri privind dezmembramintele dreptului de proprietate, drepturi reale de garanție și sarcini	Referințe
NU SUNT	

## Anexa Nr. 1 La Partea I

## Teren

Nr cadastral	Suprafața (mp)*	Observații / Referințe
	58.384	top 2711 parte ( CF 923 Dorna Candreni), top 2719 parte( CF 396 Dorna Candreni)

\* Suprafața este determinată în planul de proiecție Stereo 70.



## Date referitoare la teren

Crt	Categorie folosință	Intravilan	Suprafața (mp)	Tarla	Parcelă	Nr. topo	Observații / Referințe
1	curți constructii	DA	1.372	-	-	-	
2	faneata	DA	12.001	-	-	-	
3	faneata	NU	25.792	-	-	-	
4	arabil	NU	926	-	-	-	
5	pasune	NU	18.156	-	-	-	
6	faneata	DA	137	-	-	-	

## Date referitoare la construcții

Crt	Număr	Destinație construcție	Supraf. (mp)	Situație juridică	Observații / Referințe
A1.1		construcții de locuințe	57	Cu acte	Nr. niveluri:1; S. construita la sol:57 mp; S. construita desfasurata:57 mp; LOCUINTA
A1.2		construcții anexa	60	Cu acte	Nr. niveluri:1; S. construita la sol:60 mp; S. construita desfasurata:60 mp; ANEXA
A1.3		construcții anexa	21	Cu acte	Nr. niveluri:1; S. construita la sol:21 mp; S. construita desfasurata:21 mp; ANEXA
A1.4		construcții anexa	17	Cu acte	Nr. niveluri:1; S. construita la sol:17 mp; S. construita desfasurata:17 mp; ANEXA

## Lungime Segmente

1) Valorile lungimilor segmentelor sunt obținute din proiecție în plan.

Punct început	X / Y	Punct sfârșit	X / Y	Lungime segment	Punct început	X / Y	Punct sfârșit	X / Y	Lungime segment	Punct început	X / Y	Punct sfârșit	X / Y	Lungime segment
1	514.004,569 649.507,003	2	513.997,168 649.494,587	14.454	2	513.997,168 649.494,587	3	513.991,784 649.488,838	7.876	3	513.991,784 649.488,838	4	513.986,284 649.483,05	7.984
4	513.986,284 649.483,05	5	513.978,925 649.477,847	9.013	5	513.978,925 649.477,847	6	514.009,085 649.464,222	33.095	6	514.009,085 649.464,222	7	514.048,784 649.448,34	42.758
7	514.048,784 649.448,34	8	514.047,244 649.436,767	11.675	8	514.047,244 649.436,767	9	514.058,361 649.436,733	11.117	9	514.058,361 649.436,733	10	514.074,35 649.437,786	16.024
10	514.074,35 649.437,786	11	514.086,613 649.434,767	12.629	11	514.086,613 649.434,767	12	514.097,449 649.413,96	23.46	12	514.097,449 649.413,96	13	514.100,221 649.390,118	24.003
13	514.100,221 649.390,118	14	514.100,822 649.364,543	25.582	14	514.100,822 649.364,543	15	514.110,913 649.366,21	10.228	15	514.110,913 649.366,21	16	514.118,572 649.367,362	7.745
16	514.118,572 649.367,362	17	514.129,912 649.370,052	11.655	17	514.129,912 649.370,052	18	514.137,384 649.374,535	8.714	18	514.137,384 649.374,535	19	514.149,765 649.387,343	17.814
19	514.149,765 649.387,343	20	514.158,304 649.398,23	13.836	20	514.158,304 649.398,23	21	514.161,933 649.408,477	10.871	21	514.161,933 649.408,477	22	514.164,922 649.420,858	12.737
22	514.164,922 649.420,858	23	514.193,313 649.434,948	31.695	23	514.193,313 649.434,948	24	514.309,256 649.370,157	132.818	24	514.309,256 649.370,157	25	514.310,638 649.369,385	1.583
25	514.310,638 649.369,385	26	514.314,438 649.367,261	4.353	26	514.314,438 649.367,261	27	514.309,777 649.299,694	67.728	27	514.309,777 649.299,694	28	514.338,543 649.292,668	29.612
28	514.338,543 649.292,668	29	514.366,913 649.288,456	28.681	29	514.366,913 649.288,456	30	514.388,462 649.285,169	21.798	30	514.388,462 649.285,169	31	514.403,063 649.282,373	14.866
31	514.403,063 649.282,373	32	514.423,916 649.277,109	21.507	32	514.423,916 649.277,109	33	514.440,858 649.273,95	17.234	33	514.440,858 649.273,95	34	514.567,003 649.244,504	129.536
34	514.567,003 649.244,504	35	514.567,584 649.262,529	18.034	35	514.567,584 649.262,529	36	514.567,507 649.313,857	51.328	36	514.567,507 649.313,857	37	514.567,234 649.333,79	19.935
37	514.567,234 649.333,79	38	514.565,723 649.362,813	29.062	38	514.565,723 649.362,813	39	514.542,667 649.367,09	23.449	39	514.542,667 649.367,09	40	514.524,758 649.369,39	18.056
40	514.524,758 649.369,39	41	514.511,506 649.371,77	13.464	41	514.511,506 649.371,77	42	514.486,814 649.381,359	26.489	42	514.486,814 649.381,359	43	514.473,792 649.384,978	13.516
43	514.473,792 649.384,978	44	514.465,364 649.387,765	8.877	44	514.465,364 649.387,765	45	514.460,585 649.390,367	5.441	45	514.460,585 649.390,367	46	514.448,499 649.394,355	12.727
46	514.448,499 649.394,355	47	514.434,395 649.399,797	15.117	47	514.434,395 649.399,797	48	514.425,942 649.402,621	8.912	48	514.425,942 649.402,621	49	514.422,251 649.404,493	4.139
49	514.422,251 649.404,493	50	514.404,493 649.411,18	18.975	50	514.404,493 649.411,18	51	514.376,629 649.422,261	29.987	51	514.376,629 649.422,261	52	514.370,824 649.424,228	6.129
52	514.370,824 649.424,228	53	514.348,722 649.432,184	23.49	53	514.348,722 649.432,184	54	514.333,317 649.437,651	16.346	54	514.333,317 649.437,651	55	514.319,832 649.442,109	14.203
55	514.319,832 649.442,109	56	514.315,744 649.443,724	4.395	56	514.315,744 649.443,724	57	514.308,177 649.446,714	8.136	57	514.308,177 649.446,714	58	514.297,535 649.451,527	11.68
58	514.297,535 649.451,527	59	514.290,224 649.454,296	7.818	59	514.290,224 649.454,296	60	514.284,657 649.456,362	5.938	60	514.284,657 649.456,362	61	514.254,613 649.467,242	31.953
61	514.254,613 649.467,242	62	514.223,884 649.478,369	32.682	62	514.223,884 649.478,369	63	514.223,574 649.478,477	0.328	63	514.223,574 649.478,477	64	514.218,686 649.480,178	5.176
64	514.218,686 649.480,178	65	514.197,09 649.488,077	22.995	65	514.197,09 649.488,077	66	514.178,533 649.494,416	19.61	66	514.178,533 649.494,416	67	514.158,961 649.501,676	20.875
67	514.158,961 649.501,676	68	514.151,747 649.504,977	7.933	68	514.151,747 649.504,977	69	514.088,218 649.529,41	68.065	69	514.088,218 649.529,41	70	514.070,02 649.506,224	29.475
70	514.070,02 649.506,224	71	514.019,165 649.529,619	55.978	71	514.019,165 649.529,619	72	514.008,387 649.515,637	17.654	72	514.008,387 649.515,637	1	514.004,569 649.507,003	9.441

\*\* Lungimile segmentelor sunt determinate în planul de proiecție Stereo 70 și sunt rotunjite la 1 milimetru.

\*\*\* Distanța dintre puncte este formată din segmente cumulate ce sunt mai mici decât valoarea 1 milimetru.







## DATE DESPRE IMOBILUL NR. 2990

Oficiul de Cadastru și Publicitate Imobiliară SUCEAVA  
Biroul de Cadastru și Publicitate Imobiliară Vatra Dornei

## A. Partea I. Descrierea imobilului

TEREN Extravilan

Adresa: Jud. Suceava

Nr. Crt	Nr cadastral Nr. topografic	Suprafața* (mp)	Observații / Referințe
A1		24.441	Sector cadastral:10 Teren neimprejmuit; top 2720 ( CF 482 Dorna Candreni), top 2721 (CF 2301 Dorna Candreni)

## B. Partea II. Proprietari și acte

Inscrieri privitoare la dreptul de proprietate și alte drepturi reale		Referințe
/		
Act Normativ nr. 7, din 13/03/1996 emis de PARLAMENTUL ROMANIEI;		
B1	Intabulare, drept de PROPRIETATE, dobandit prin Lege, cota actuala 1/1, cota initiala 1/1 1) <b>NEIDENTIFICAT NEIDENTIFICAT</b>	A1
Act Administrativ nr. 8100, din 17/10/2022 emis de PRIMARIA COMUNEI POIANA STAMPEI;		
B2	SE NOTEAZA POSESIA FAPTICA IN FAVOAREA LUI 1) <b>BORGOVAN CORNELIA</b>	A1

## C. Partea III. SARCINI .

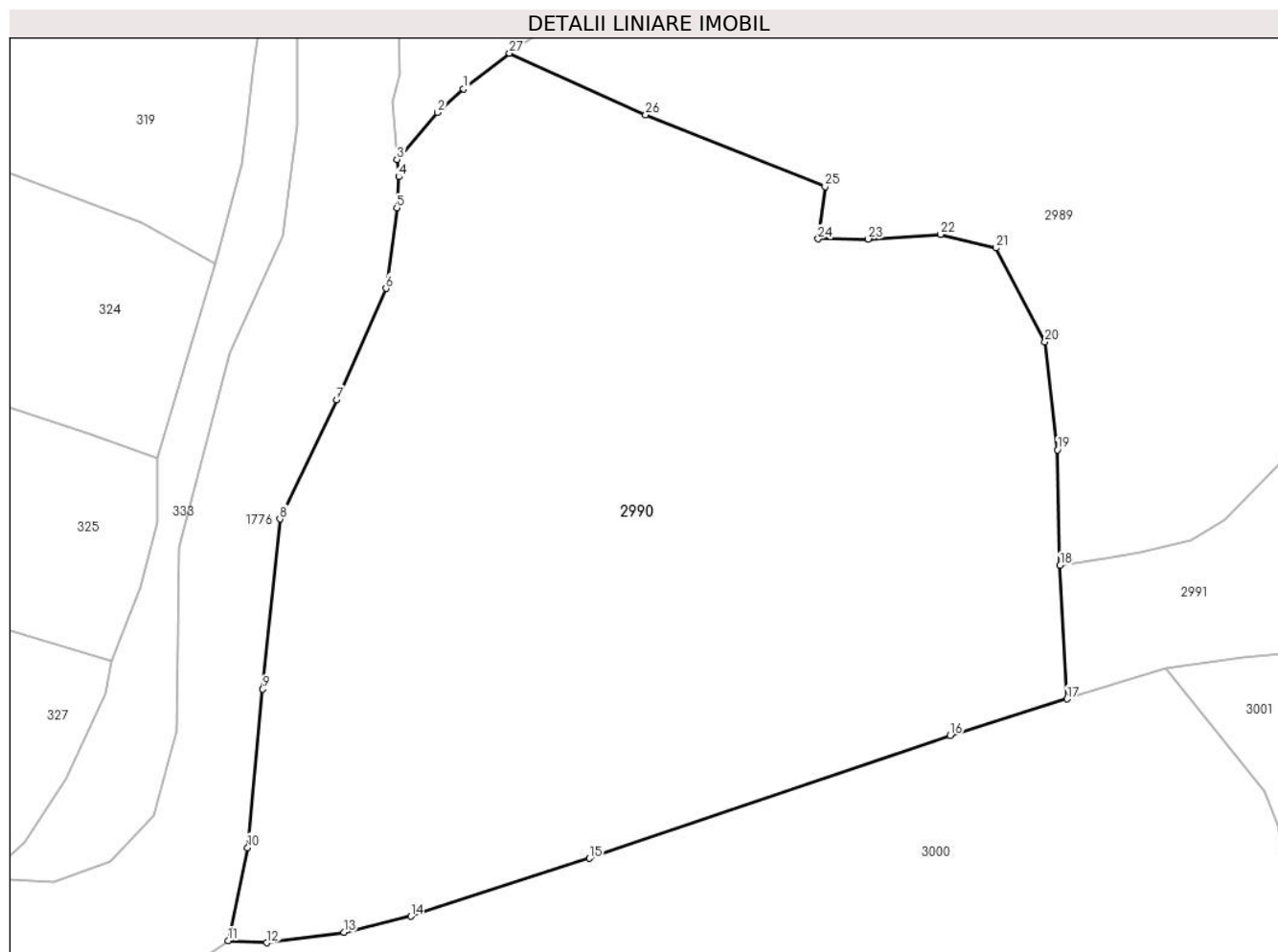
Inscrieri privind dezmembramintele dreptului de proprietate, drepturi reale de garanție și sarcini	Referințe
NU SUNT	

## Anexa Nr. 1 La Partea I

## Teren

Nr cadastral	Suprafața (mp)*	Observații / Referințe
	24.441	top 2720 ( CF 482 Dorna Candreni), top 2721 (CF 2301 Dorna Candreni)

\* Suprafața este determinată în planul de proiecție Stereo 70.



## Date referitoare la teren

Crt	Categorie folosință	Intra vilan	Suprafața (mp)	Tarla	Parcelă	Nr. topo	Observații / Referințe
1	faneata	NU	19.035	-	-	-	
2	pasune	NU	5.406	-	-	-	

## Lungime Segmente

1) Valorile lungimilor segmentelor sunt obținute din proiecție în plan.

Punct început	X / Y	Punct sfârșit	X / Y	Lungime segment (** (m)
1	513.968,754 649.469,993	2	513.963,026 649.464,738	7.773
3	513.954,027 649.454,327	4	513.954,435 649.450,513	3.836
5	513.953,979 649.443,612	6	513.951,605 649.425,84	17.93
7	513.940,63 649.401,195	8	513.928,104 649.374,805	29.212

Punct început	X / Y	Punct sfârșit	X / Y	Lungime segment (** (m)
2	513.963,026 649.464,738	3	513.954,027 649.454,327	13.761
4	513.954,435 649.450,513	5	513.953,979 649.443,612	6.916
6	513.951,605 649.425,84	7	513.940,63 649.401,195	26.978
8	513.928,104 649.374,805	9	513.924,289 649.337,164	37.834

Punct început	X / Y	Punct sfârșit	X / Y	Lungime segment (** (m)
9	513.924,289 649.337,164	10	513.920,966 649.302,089	35.232
11	513.916,668 649.281,539	12	513.925,23 649.281,069	8.575
13	513.942,28 649.283,401	14	513.957,069 649.286,93	15.204
15	513.996,63 649.299,766	16	514.076,46 649.326,917	84.321
17	514.102,359 649.334,987	18	514.100,822 649.364,543	29.596
19	514.100,221 649.390,118	20	514.097,449 649.413,96	24.003
21	514.086,613 649.434,767	22	514.074,35 649.437,786	12.629
23	514.058,361 649.436,733	24	514.047,244 649.436,767	11.117
25	514.048,784 649.448,34	26	514.009,085 649.464,222	42.758
27	513.978,925 649.477,847	1	513.968,754 649.469,993	12.85

Punct început	X / Y	Punct sfârșit	X / Y	Lungime segment (** (m)
10	513.920,966 649.302,089	11	513.916,668 649.281,539	20.995
12	513.925,23 649.281,069	13	513.942,28 649.283,401	17.209
14	513.957,069 649.286,93	15	513.996,63 649.299,766	41.591
16	514.076,46 649.326,917	17	514.102,359 649.334,987	27.127
18	514.100,822 649.364,543	19	514.100,221 649.390,118	25.582
20	514.097,449 649.413,96	21	514.086,613 649.434,767	23.46
22	514.074,35 649.437,786	23	514.058,361 649.436,733	16.024
24	514.047,244 649.436,767	25	514.048,784 649.448,34	11.675
26	514.009,085 649.464,222	27	513.978,925 649.477,847	33.095

\*\* Lungimile segmentelor sunt determinate în planul de proiecție Stereo 70 și sunt rotunjite la 1 milimetru.

\*\*\* Distanța dintre puncte este formată din segmente cumulate ce sunt mai mici decât valoarea 1 milimetru.



**DATE DESPRE IMOBILUL NR. 2991**

Oficiul de Cadastru și Publicitate Imobiliară SUCEAVA  
Biroul de Cadastru și Publicitate Imobiliară Vatra Dornei

**A. Partea I. Descrierea imobilului**

TEREN Necunoscut

Adresa: Loc. Praleni, Jud. Suceava

Nr. Crt	Nr cadastral Nr. topografic	Suprafața* (mp)	Observații / Referințe
A1		11.484	Sector cadastral:10 Teren neimprejmuit; top 2619/43 (CF 395 Dorna Candrenilor- CFE 32643 Poiana Stampei)

**B. Partea II. Proprietari și acte**

Inscrieri privitoare la dreptul de proprietate și alte drepturi reale		Referințe
/		
Act Normativ nr. 7, din 13/03/1996 emis de PARLAMENTUL ROMANIEI;		
B1	Intabulare, drept de PROPRIETATE, dobandit prin Lege, cota actuala 1/1, cota initiala 1/1 1) <b>NEIDENTIFICAT NEIDENTIFICAT</b>	A1
Act Administrativ nr. 2423, din 17/03/2023 emis de PRIMARIA COMUNEI POIANA STAMPEI;		
B2	SE NOTEAZA POSESIA FAPTICA IN FAVOAREA LUI 1) <b>MINDRILA FLOAREA</b>	A1

**C. Partea III. SARCINI .**

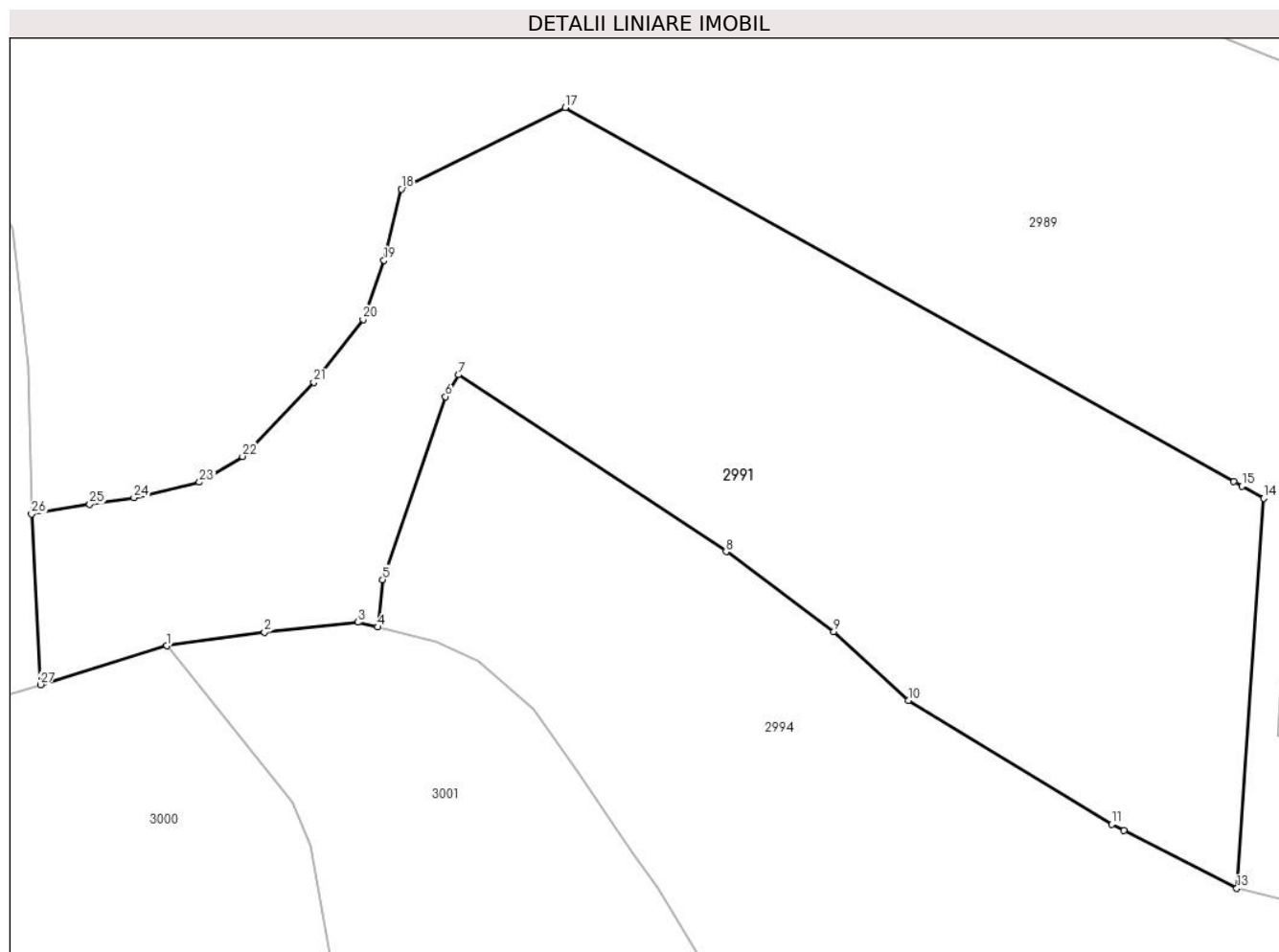
Inscrieri privind dezmembramintele dreptului de proprietate, drepturi reale de garanție și sarcini	Referințe
NU SUNT	

## Anexa Nr. 1 La Partea I

## Teren

Nr cadastral	Suprafața (mp)*	Observații / Referințe
	11.484	top 2619/43 (CF 395 Dorna Candrenilor- CFE 32643 Poiana Stampei)

\* Suprafața este determinată în planul de proiecție Stereo 70.



## Date referitoare la teren

Crt	Categorie folosință	Intra vilan	Suprafața (mp)	Tarla	Parcelă	Nr. topo	Observații / Referințe
1	faneata	DA	810	-	-	-	
2	faneata	NU	10.674	-	-	-	

## Lungime Segmente

1) Valorile lungimilor segmentelor sunt obținute din proiecție în plan.

Punct început	X / Y	Punct sfârșit	X / Y	Lungime segment (** (m)
1	514.124,291 649.341,717	2	514.141,169 649.344,1	17.045
3	514.157,39 649.345,816	4	514.160,804 649.344,958	3.52
5	514.161,655 649.353,198	6	514.172,587 649.384,887	33.522
7	514.174,817 649.388,66	8	514.221,228 649.358,034	55.605

Punct început	X / Y	Punct sfârșit	X / Y	Lungime segment (** (m)
2	514.141,169 649.344,1	3	514.157,39 649.345,816	16.312
4	514.160,804 649.344,958	5	514.161,655 649.353,198	8.284
6	514.172,587 649.384,887	7	514.174,817 649.388,66	4.383
8	514.221,228 649.358,034	9	514.239,904 649.344,168	23.261

Punct început	X / Y	Punct sfârșit	X / Y	Lungime segment (** (m)
9	514.239,904 649.344,168	10	514.252,808 649.332,253	17.564
11	514.288,086 649.310,771	12	514.290,184 649.309,699	2.356
13	514.309,777 649.299,694	14	514.314,438 649.367,261	67.728
15	514.310,638 649.369,385	16	514.309,256 649.370,157	1.583
17	514.193,313 649.434,948	18	514.164,922 649.420,858	31.695
19	514.161,933 649.408,477	20	514.158,304 649.398,23	10.871
21	514.149,765 649.387,343	22	514.137,384 649.374,535	17.814
23	514.129,912 649.370,052	24	514.118,572 649.367,362	11.655
25	514.110,913 649.366,21	26	514.100,822 649.364,543	10.228
27	514.102,359 649.334,987	1	514.124,291 649.341,717	22.941

Punct început	X / Y	Punct sfârșit	X / Y	Lungime segment (** (m)
10	514.252,808 649.332,253	11	514.288,086 649.310,771	41.304
12	514.290,184 649.309,699	13	514.309,777 649.299,694	22.0
14	514.314,438 649.367,261	15	514.310,638 649.369,385	4.353
16	514.309,256 649.370,157	17	514.193,313 649.434,948	132.818
18	514.164,922 649.420,858	19	514.161,933 649.408,477	12.737
20	514.158,304 649.398,23	21	514.149,765 649.387,343	13.836
22	514.137,384 649.374,535	23	514.129,912 649.370,052	8.714
24	514.118,572 649.367,362	25	514.110,913 649.366,21	7.745
26	514.100,822 649.364,543	27	514.102,359 649.334,987	29.596

\*\* Lungimile segmentelor sunt determinate în planul de proiecție Stereo 70 și sunt rotunjite la 1 milimetru.

\*\*\* Distanța dintre puncte este formată din segmente cumulate ce sunt mai mici decât valoarea 1 milimetru.





**DATE DESPRE IMOBILUL NR. 2992**

Oficiul de Cadastru și Publicitate Imobiliară SUCEAVA  
Biroul de Cadastru și Publicitate Imobiliară Vatra Dornei

**A. Partea I. Descrierea imobilului**

TEREN Necunoscut

Adresa: Loc. Praleni, Jud. Suceava

Nr. Crt	Nr cadastral Nr. topografic	Suprafața* (mp)	Observații / Referințe
A1	34297	2.956	Sector cadastral:10 Teren neimprejmuit;

**B. Partea II. Proprietari și acte**

Inscrieri privitoare la dreptul de proprietate și alte drepturi reale	Referințe
<b>16438 / 08/10/2021</b>	
Act Administrativ nr. 83, din 28/09/2021 emis de Consiliul local al comunei Poiana Stampei (HCL ; act administrativ nr 7408 din 30.09.2021, emis de Comuna Poiana Stampei);	
B1	A1
Intabulare, drept de PROPRIETATE, dobandit prin Lege, cota actuala 1/1, cota initiala 1/1	
1) COMUNA POIANA STAMPEI, CIF:5021250, - DOMENIUL PRIVAT	

**C. Partea III. SARCINI .**

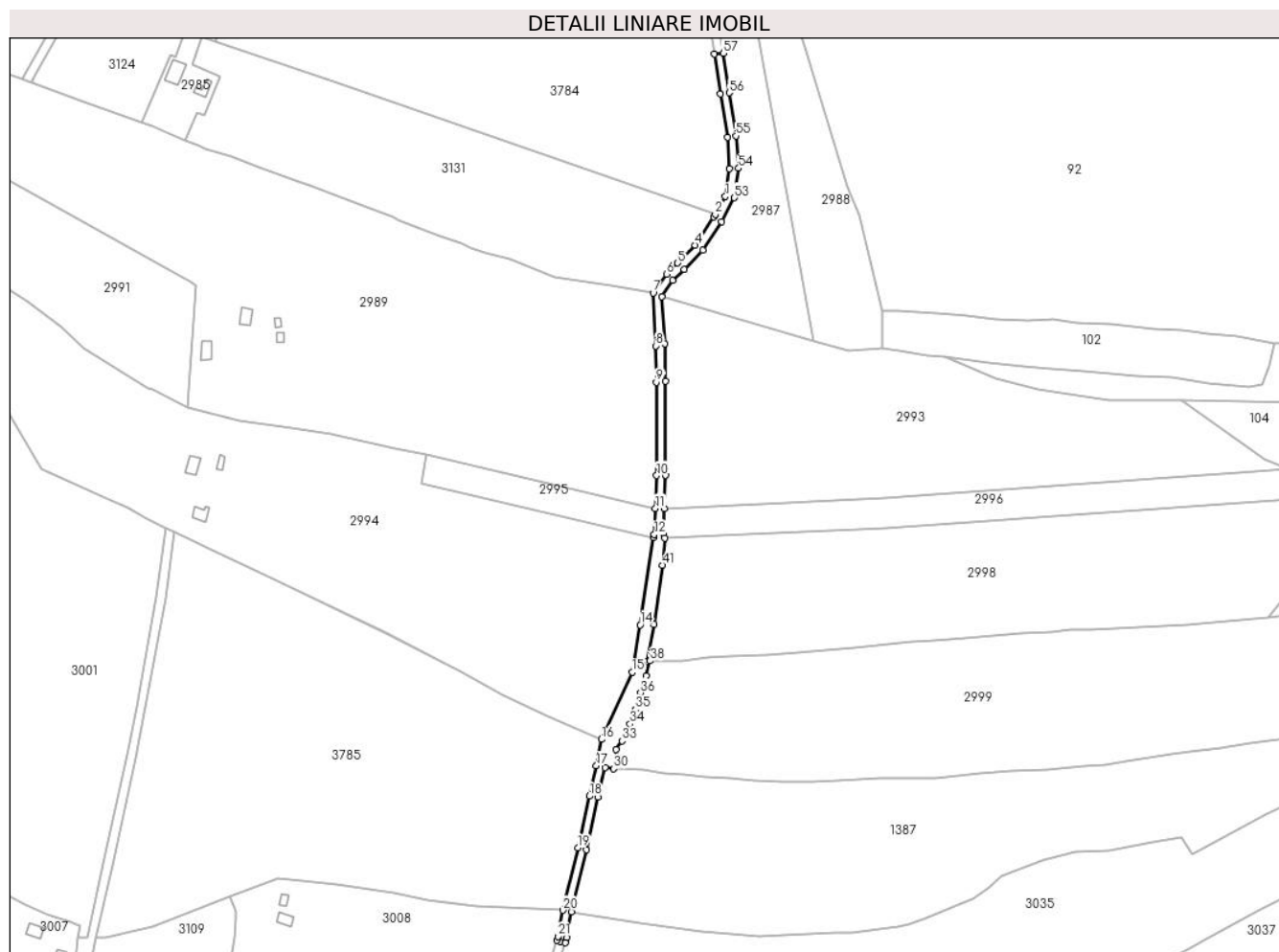
Inscrieri privind dezmembramintele dreptului de proprietate, drepturi reale de garanție și sarcini	Referințe
NU SUNT	

## Anexa Nr. 1 La Partea I

## Teren

Nr cadastral	Suprafața (mp)*	Observații / Referințe
34297	2.956	

\* Suprafața este determinată în planul de proiecție Stereo 70.



## Date referitoare la teren

Crt	Categorie folosință	Intravilan	Suprafața (mp)	Tarla	Parcelă	Nr. topo	Observații / Referințe
1	drum	DA	222	-	-	-	Imprejmuit partial cu gard din lemn si partial cu tarusi din lemn.
2	drum	NU	2.734	-	-	-	Imprejmuit partial cu gard din lemn si partial cu tarusi din lemn.

## Lungime Segmente

1) Valorile lungimilor segmentelor sunt obținute din proiecție în plan.

Punct început	X / Y	Punct sfârșit	X / Y	Lungime segment
1	514.605,432 649.415,872	2	514.599,922 649.406,005	11.30 1
4	514.588,853 649.389,1	5	514.579,23 649.379,276	13.75 2
7	514.565,723 649.362,813	8	514.567,234 649.333,79	29.06 2
10	514.567,584 649.262,529	11	514.567,003 649.244,504	18.03 4
13	514.565,992 649.228,408	14	514.558,545 649.180,46	48.52 3
2	514.599,922 649.406,005	3	514.599,078 649.404,495	1.73
5	514.579,23 649.379,276	6	514.573,059 649.373,269	8.612
8	514.567,234 649.333,79	9	514.567,507 649.313,857	19.93 5
11	514.567,003 649.244,504	12	514.566,261 649.230,136	14.38 7
14	514.558,545 649.180,46	15	514.554,195 649.154,485	26.33 7
3	514.599,078 649.404,495	4	514.588,853 649.389,1	18.48 1
6	514.573,059 649.373,269	7	514.565,723 649.362,813	12.77 3
9	514.567,507 649.313,857	10	514.567,584 649.262,529	51.32 8
12	514.566,261 649.230,136	13	514.565,992 649.228,408	1.749
15	514.554,195 649.154,485	16	514.537,418 649.117,569	40.54 9

Punct început	X / Y	Punct sfârșit	X / Y	Lungime segment	Punct început	X / Y	Punct sfârșit	X / Y	Lungime segment	Punct început	X / Y	Punct sfârșit	X / Y	Lungime segment
16	514.537,418 649.117,569	17	514.534,432 649.103,167	14.708	17	514.534,432 649.103,167	18	514.530,558 649.086,428	17.181	18	514.530,558 649.086,428	19	514.524,307 649.058,107	29.003
19	514.524,307 649.058,107	20	514.515,974 649.023,763	35.34	20	514.515,974 649.023,763	21	514.513,385 649.009,303	14.69	21	514.513,385 649.009,303	22	514.512,745 649.007,222	2.177
22	514.512,745 649.007,222	23	514.514,431 649.006,739	1.754	23	514.514,431 649.006,739	24	514.517,485 649.005,864	3.177	24	514.517,485 649.005,864	25	514.518,266 649.008,436	2.688
25	514.518,266 649.008,436	26	514.520,855 649.022,716	14.513	26	514.520,855 649.022,716	27	514.529,157 649.056,894	35.172	27	514.529,157 649.056,894	28	514.535,466 649.085,93	29.714
28	514.535,466 649.085,93	29	514.539,29 649.102,28	16.791	29	514.539,29 649.102,28	30	514.544,061 649.101,403	4.851	30	514.544,061 649.101,403	31	514.546,023 649.107,302	6.217
31	514.546,023 649.107,302	32	514.545,307 649.111,972	4.725	32	514.545,307 649.111,972	33	514.548,715 649.116,812	5.919	33	514.548,715 649.116,812	34	514.552,943 649.125,988	10.103
34	514.552,943 649.125,988	35	514.555,905 649.133,94	8.486	35	514.555,905 649.133,94	36	514.558,862 649.143,14	9.664	36	514.558,862 649.143,14	37	514.561,804 649.152,547	9.856
37	514.561,804 649.152,547	38	514.564,035 649.160,765	8.515	38	514.564,035 649.160,765	39	514.562,409 649.160,628	1.632	39	514.562,409 649.160,628	40	514.566,241 649.180,856	20.588
40	514.566,241 649.180,856	41	514.570,895 649.213,386	32.861	41	514.570,895 649.213,386	42	514.572,09 649.228,202	14.864	42	514.572,09 649.228,202	43	514.571,478 649.230,892	2.759
43	514.571,478 649.230,892	44	514.571,821 649.244,311	13.423	44	514.571,821 649.244,311	45	514.572,558 649.262,818	18.522	45	514.572,558 649.262,818	46	514.572,47 649.314,307	51.489
46	514.572,47 649.314,307	47	514.572,1 649.334,937	20.633	47	514.572,1 649.334,937	48	514.570,521 649.360,937	26.048	48	514.570,521 649.360,937	49	514.576,547 649.369,687	10.624
49	514.576,547 649.369,687	50	514.582,812 649.375,788	8.745	50	514.582,812 649.375,788	51	514.593,019 649.386,336	14.678	51	514.593,019 649.386,336	52	514.603,472 649.402,109	18.922
52	514.603,472 649.402,109	53	514.610,38 649.415,154	14.761	53	514.610,38 649.415,154	54	514.612,676 649.431,404	16.411	54	514.612,676 649.431,404	55	514.611,172 649.449,204	17.863
55	514.611,172 649.449,204	56	514.607,534 649.472,878	23.952	56	514.607,534 649.472,878	57	514.604,29 649.494,564	21.927	57	514.604,29 649.494,564	58	514.599,305 649.494,211	4.997
58	514.599,305 649.494,211	59	514.602,588 649.472,14	22.314	59	514.602,588 649.472,14	60	514.606,679 649.448,482	24.009	60	514.606,679 649.448,482	61	514.607,69 649.431,032	17.479
61	514.607,69 649.431,032	1	514.605,432 649.415,872	15.327										

\*\* Lungimile segmentelor sunt determinate în planul de proiecție Stereo 70 și sunt rotunjite la 1 milimetru.

\*\*\* Distanța dintre puncte este formată din segmente cumulate ce sunt mai mici decât valoarea 1 milimetru.



**DATE DESPRE IMOBILUL NR. 2993**

Oficiul de Cadastru și Publicitate Imobiliară SUCEAVA  
Biroul de Cadastru și Publicitate Imobiliară Vatra Dornei

**A. Partea I. Descrierea imobilului**

TEREN Extravilan

Adresa: Jud. Suceava

Nr. Crt	Nr cadastral Nr. topografic	Suprafața* (mp)	Observații / Referințe
A1		22.310	Sector cadastral:10 Teren neimprejmuit; top 2619/45 parte( CF 395 Dorna Candreni), Top 2619/45 parte( CF 395 Dorna Candreni), top 2741/1 ( CF 1267 Dorna Candreni)

**B. Partea II. Proprietari și acte**

Inscrieri privitoare la dreptul de proprietate și alte drepturi reale		Referințe
/		
Act Normativ nr. 7, din 13/03/1996 emis de PARLAMENTUL ROMANIEI;		
B1	Intabulare, drept de PROPRIETATE, dobândit prin Lege, cota actuala 1/1, cota initiala 1/1 1) NEIDENTIFICAT NEIDENTIFICAT	A1
Act Administrativ nr. 2422, din 17/03/2023 emis de PRIMARIA COMUNEI POIANA STAMPEI;		
B2	SE NOTEAZA POSESIA FAPTICA IN FAVOAREA LUI 1) TODASCA AURICA	A1

**C. Partea III. SARCINI .**

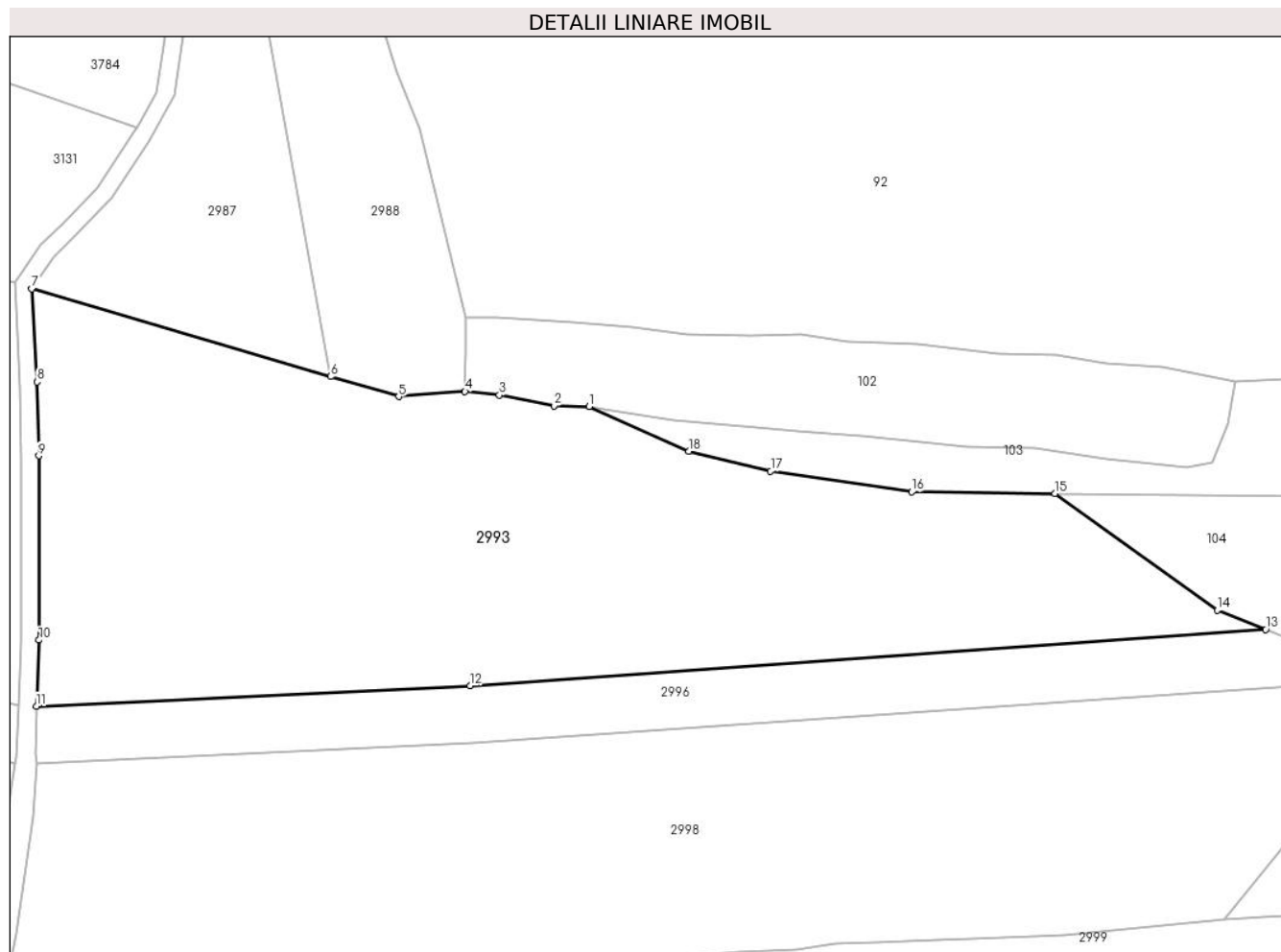
Inscrieri privind dezmembramintele dreptului de proprietate, drepturi reale de garanție și sarcini	Referințe
NU SUNT	

## Anexa Nr. 1 La Partea I

## Teren

Nr cadastral	Suprafața (mp)*	Observații / Referințe
	22.310	top 2619/45 parte( CF 395 Dorna Candreni), Top 2619/45 parte( CF 395 Dorna Candreni), top 2741/1 ( CF 1267 Dorna Candreni)

\* Suprafața este determinată în planul de proiecție Stereo 70.



## Date referitoare la teren

Crt	Categorie folosință	Intra vilan	Suprafața (mp)	Tarla	Parcelă	Nr. topo	Observații / Referințe
1	pasune	NU	22.310	-	-	-	

## Lungime Segmente

1) Valorile lungimilor segmentelor sunt obținute din proiecție în plan.

Punct început	X / Y	Punct sfârșit	X / Y	Lungime segment (** (m)
1	514.726,352 649.328,086	2	514.716,459 649.328,289	9.895
2	514.716,459 649.328,289	3	514.701,201 649.331,281	15.549
3	514.701,201 649.331,281	4	514.691,609 649.332,302	9.646
4	514.691,609 649.332,302	5	514.673,104 649.330,847	18.562
5	514.673,104 649.330,847	6	514.654,085 649.336,425	19.82

Punct început	X / Y	Punct sfârșit	X / Y	Lungime segment (** (m)
6	514.654,085 649.336,425	7	514.570,521 649.360,937	87.085
7	514.570,521 649.360,937	8	514.572,1 649.334,937	26.048
8	514.572,1 649.334,937	9	514.572,47 649.314,307	20.633
9	514.572,47 649.314,307	10	514.572,558 649.262,818	51.489
10	514.572,558 649.262,818	11	514.571,821 649.244,311	18.522
11	514.571,821 649.244,311	12	514.693,068 649.250,082	121.384
12	514.693,068 649.250,082	13	514.915,382 649.265,804	222.869
13	514.915,382 649.265,804	14	514.901,82 649.271,206	14.598
14	514.901,82 649.271,206	15	514.856,468 649.303,758	55.825
15	514.856,468 649.303,758	16	514.816,471 649.304,232	40.0
16	514.816,471 649.304,232	17	514.777,028 649.309,995	39.862
17	514.777,028 649.309,995	18	514.754,198 649.315,586	23.505
18	514.754,198 649.315,586	1	514.726,352 649.328,086	30.523

\*\* Lungimile segmentelor sunt determinate în planul de proiecție Stereo 70 și sunt rotunjite la 1 milimetru.

\*\*\* Distanța dintre puncte este formată din segmente cumulate ce sunt mai mici decât valoarea 1 milimetru.





**DATE DESPRE IMOBILUL NR. 2994**

Oficiul de Cadastru și Publicitate Imobiliară SUCEAVA  
Biroul de Cadastru și Publicitate Imobiliară Vatra Dornei

**A. Partea I. Descrierea imobilului**

TEREN Necunoscut

Adresa: Loc. Praleni, Nr. 57, Jud. Suceava

Nr. Crt	Nr cadastral Nr. topografic	Suprafața* (mp)	Observații / Referințe
A1		33.976	Sector cadastral:10 Teren neimprijmuit; top 2734/1 parte, 2734/2 parte, 2619/43 parte ( CF 395 Dorna Candreni- CFE 32643 Poiana Stampei)

**Construcții**

Crt	Nr cadastral Nr. topografic	Adresa	Observații / Referințe
A1.1		Loc. Praleni, Nr. 57, Jud. Suceava	Nr. niveluri:1; S. construita la sol:58 mp; S. construita desfasurata:58 mp; LOCUINTA P
A1.2		Loc. Praleni, Nr. 57, Jud. Suceava	Nr. niveluri:1; S. construita la sol:51 mp; S. construita desfasurata:51 mp; GRAJD
A1.3		Loc. Praleni, Nr. 57, Jud. Suceava	Nr. niveluri:1; S. construita la sol:22 mp; S. construita desfasurata:22 mp; MAGAZIE

**B. Partea II. Proprietari și acte**

Inscrieri privitoare la dreptul de proprietate și alte drepturi reale		Referințe
/		
Act Normativ nr. 7, din 13/03/1996 emis de PARLAMENTUL ROMANIEI;		
B1	Intabulare, drept de PROPRIETATE, dobandit prin Lege, cota actuala 1/1, cota initiala 1/1 1) NEIDENTIFICAT NEIDENTIFICAT	A1
Act Administrativ nr. 1389, din 14/02/2023 emis de PRIMARIA COMUNEI POIANA STAMPEI;		
B2	SE NOTEAZA POSESIA FAPTICA IN FAVOAREA LUI 1) VASILUT MARIN	A1
Act Administrativ nr. 2981, din 31/03/2023 emis de PRIMARIA COMUNEI POIANA STAMPEI;		
B3	Intabulare, drept de PROPRIETATE, dobandit prin Lege, cota actuala 1/1, cota initiala 1/1 1) VASILUT MARIN	A1.1, A1.2, A1.3

**C. Partea III. SARCINI .**

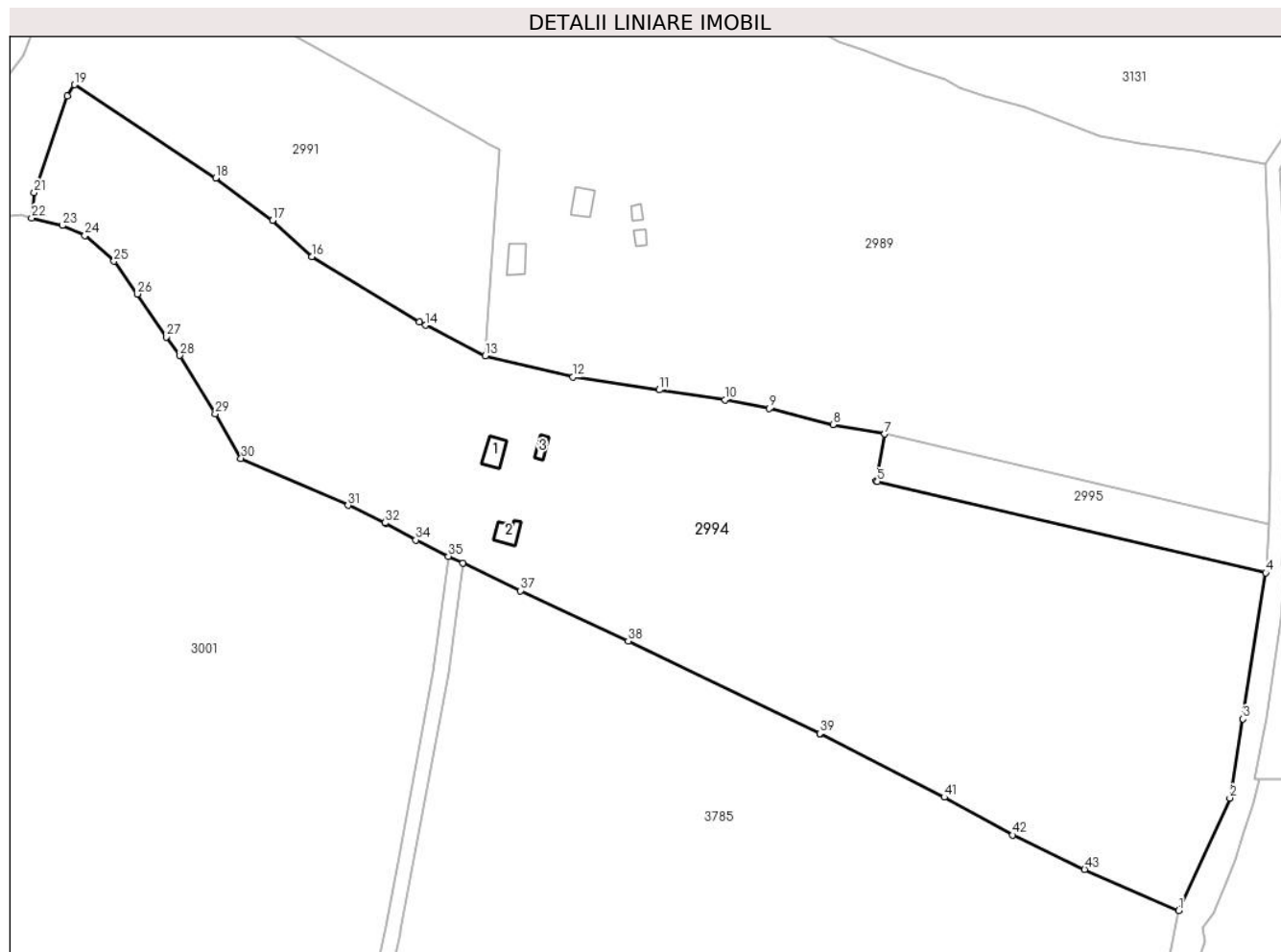
Inscrieri privind dezmembramintele dreptului de proprietate, drepturi reale de garanție și sarcini	Referințe
NU SUNT	

## Anexa Nr. 1 La Partea I

## Teren

Nr cadastral	Suprafața (mp)*	Observații / Referințe
	33.976	top 2734/1 parte, 2734/2 parte, 2619/43 parte ( CF 395 Dorna Candreni- CFE 32643 Poiana Stampei)

\* Suprafața este determinată în planul de proiecție Stereo 70.



## Date referitoare la teren

Crt	Categorie folosință	Intra vilan	Suprafața (mp)	Tarla	Parcelă	Nr. topo	Observații / Referințe
1	curți construcții	DA	760	-	-	-	
2	faneata	DA	11.838	-	-	-	
3	faneata	NU	7.917	-	-	-	
4	pasune	NU	13.461	-	-	-	

## Date referitoare la construcții

Crt	Număr	Destinație construcție	Supraf. (mp)	Situație juridică	Observații / Referințe
A1.1		construcții de locuințe	58	Cu acte	Nr. niveluri:1; S. construita la sol:58 mp; S. construita desfasurata:58 mp; LOCUINTA P
A1.2		construcții anexa	51	Cu acte	Nr. niveluri:1; S. construita la sol:51 mp; S. construita desfasurata:51 mp; GRAJD
A1.3		construcții anexa	22	Cu acte	Nr. niveluri:1; S. construita la sol:22 mp; S. construita desfasurata:22 mp; MAGAZIE

## Lungime Segmente

1) Valorile lungimilor segmentelor sunt obținute din proiecție în plan.

Punct început	X / Y	Punct sfârșit	X / Y	Lungime segment	Punct început	X / Y	Punct sfârșit	X / Y	Lungime segment	Punct început	X / Y	Punct sfârșit	X / Y	Lungime segment
1	514.537,418 649.117,569	2	514.554,195 649.154,485	40.549	2	514.554,195 649.154,485	3	514.558,545 649.180,46	26.337	3	514.558,545 649.180,46	4	514.565,992 649.228,408	48.523
4	514.565,992 649.228,408	5	514.438,491 649.258,399	130.981	5	514.438,491 649.258,399	6	514.438,161 649.258,477	0.339	6	514.438,161 649.258,477	7	514.440,858 649.273,95	15.706
7	514.440,858 649.273,95	8	514.423,916 649.277,109	17.234	8	514.423,916 649.277,109	9	514.403,063 649.282,373	21.507	9	514.403,063 649.282,373	10	514.388,462 649.285,169	14.866
10	514.388,462 649.285,169	11	514.366,913 649.288,456	21.798	11	514.366,913 649.288,456	12	514.338,543 649.292,668	28.681	12	514.338,543 649.292,668	13	514.309,777 649.299,694	29.612
13	514.309,777 649.299,694	14	514.290,184 649.309,699	22.0	14	514.290,184 649.309,699	15	514.288,086 649.310,771	2.356	15	514.288,086 649.310,771	16	514.252,808 649.332,253	41.304
16	514.252,808 649.332,253	17	514.239,904 649.344,168	17.564	17	514.239,904 649.344,168	18	514.221,228 649.358,034	23.261	18	514.221,228 649.358,034	19	514.174,817 649.388,66	55.605
19	514.174,817 649.388,66	20	514.172,587 649.384,887	4.383	20	514.172,587 649.384,887	21	514.161,655 649.353,198	33.522	21	514.161,655 649.353,198	22	514.160,804 649.344,958	8.284
22	514.160,804 649.344,958	23	514.170,863 649.342,431	10.372	23	514.170,863 649.342,431	24	514.178,325 649.339,091	8.175	24	514.178,325 649.339,091	25	514.187,859 649.330,735	12.678
25	514.187,859 649.330,735	26	514.195,491 649.319,972	13.194	26	514.195,491 649.319,972	27	514.204,944 649.305,822	17.017	27	514.204,944 649.305,822	28	514.209,46 649.299,762	7.558
28	514.209,46 649.299,762	29	514.221,097 649.280,564	22.45	29	514.221,097 649.280,564	30	514.229,527 649.266,008	16.821	30	514.229,527 649.266,008	31	514.264,662 649.250,542	38.388
31	514.264,662 649.250,542	32	514.276,855 649.244,817	13.47	32	514.276,855 649.244,817	33	514.276,975 649.244,75	0.137	33	514.276,975 649.244,75	34	514.286,926 649.239,217	11.386
34	514.286,926 649.239,217	35	514.297,661 649.233,847	12.003	35	514.297,661 649.233,847	36	514.302,428 649.231,624	5.26	36	514.302,428 649.231,624	37	514.321,329 649.222,547	20.968
37	514.321,329 649.222,547	38	514.356,7 649.205,987	39.056	38	514.356,7 649.205,987	39	514.419,592 649.175,629	69.836	39	514.419,592 649.175,629	40	514.419,865 649.175,497	0.303
40	514.419,865 649.175,497	41	514.460,405 649.154,754	45.539	41	514.460,405 649.154,754	42	514.482,836 649.142,354	25.63	42	514.482,836 649.142,354	43	514.506,526 649.131,067	26.241
43	514.506,526 649.131,067	1	514.537,418 649.117,569	33.712										

\*\* Lungimile segmentelor sunt determinate în planul de proiecție Stereo 70 și sunt rotunjite la 1 milimetru.

\*\*\* Distanța dintre puncte este formată din segmente cumulate ce sunt mai mici decât valoarea 1 milimetru.



**DATE DESPRE IMOBILUL NR. 2995**

Oficiul de Cadastru și Publicitate Imobiliară SUCEAVA  
 Biroul de Cadastru și Publicitate Imobiliară Vatra Dornei

**A. Partea I. Descrierea imobilului**

TEREN Necunoscut

Adresa: Loc. Praleni, Jud. Suceava

Nr. Crt	Nr cadastral Nr. topografic	Suprafața* (mp)	Observații / Referințe
A1		2.061	Sector cadastral:10 Teren neimprejmuit; top 2735/1 parte ( CF 395 Dorna Candreni- CFE 32643 Poiana Stampei)

**B. Partea II. Proprietari și acte**

Inscrieri privitoare la dreptul de proprietate și alte drepturi reale		Referințe
/		
Act Normativ nr. 7, din 13/03/1996 emis de PARLAMENTUL ROMANIEI;		
B1	Intabulare, drept de PROPRIETATE, dobandit prin Lege, cota actuala 1/1, cota initiala 1/1 1) <b>NEIDENTIFICAT NEIDENTIFICAT</b>	A1
Act Administrativ nr. 4238, din 08/05/2023 emis de PRIMARIA COMUNEI POIANA STAMPEI;		
B2	SE NOTEAZA POSESIA FAPTICA IN FAVOAREA LUI 1) <b>BORGOVAN CORNELIA</b>	A1

**C. Partea III. SARCINI .**

Inscrieri privind dezmembramintele dreptului de proprietate, drepturi reale de garanție și sarcini	Referințe
NU SUNT	

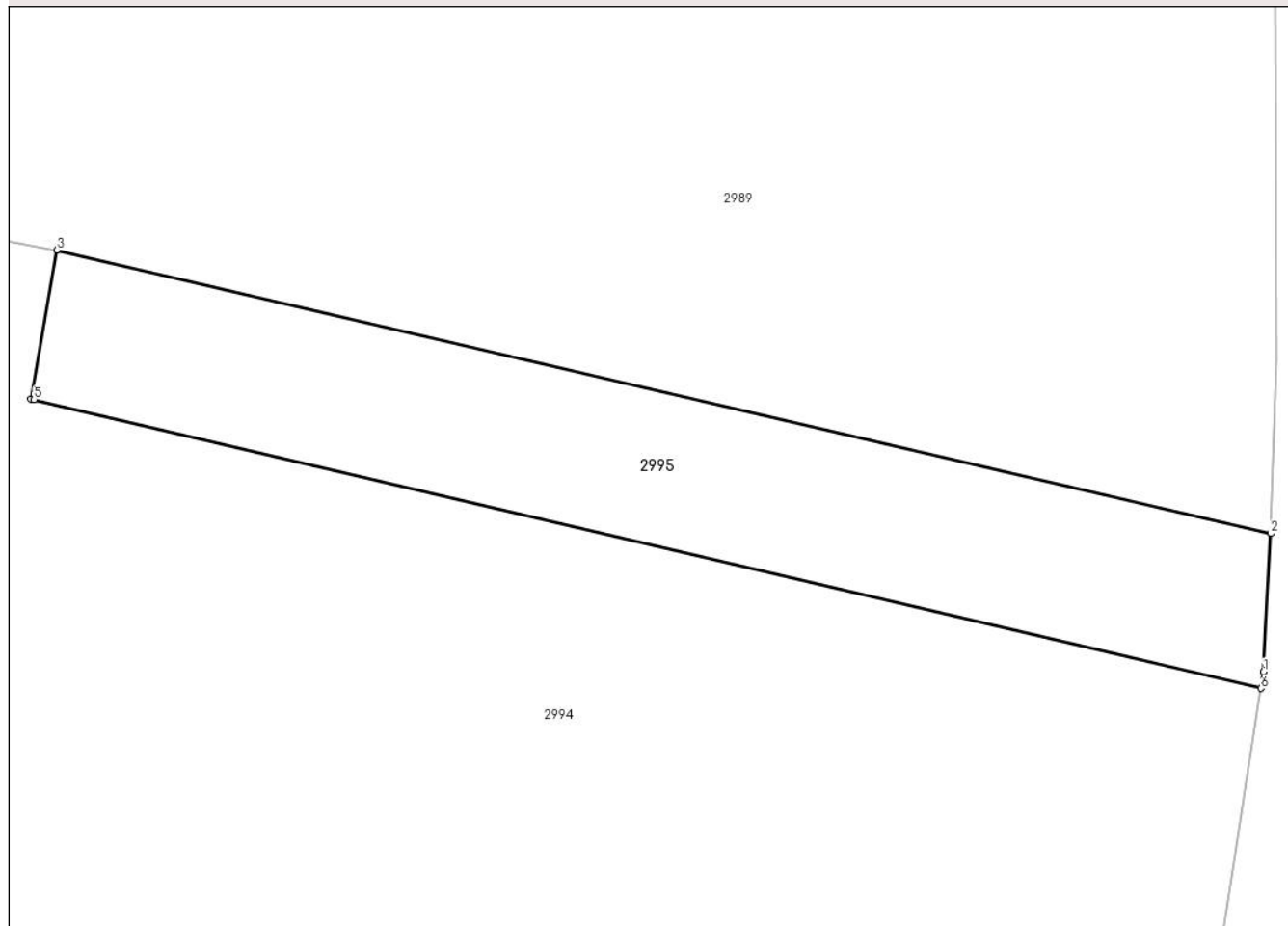
## Anexa Nr. 1 La Partea I

## Teren

Nr cadastral	Suprafața (mp)*	Observații / Referințe
	2.061	top 2735/1 parte ( CF 395 Dorna Candreni- CFE 32643 Poiana Stampei)

\* Suprafața este determinată în planul de proiecție Stereo 70.

## DETALII LINIARE IMOBIL



## Date referitoare la teren

Crt	Categorie folosință	Intra vilan	Suprafața (mp)	Tarla	Parcelă	Nr. topo	Observații / Referințe
1	faneata	NU	2.048	-	-	-	
2	faneata	DA	13	-	-	-	

## Lungime Segmente

1) Valorile lungimilor segmentelor sunt obținute din proiecție în plan.

Punct început	X / Y	Punct sfârșit	X / Y	Lungime segment (** (m)
1	514.566,261 649.230,136	2	514.567,003 649.244,504	14.387
2	514.567,003 649.244,504	3	514.440,858 649.273,95	129.536
3	514.440,858 649.273,95	4	514.438,161 649.258,477	15.706
4	514.438,161 649.258,477	5	514.438,491 649.258,399	0.339

Punct început	X / Y	Punct sfârșit	X / Y	Lungime segment (** (m)
5	514.438,491 649.258,399	6	514.565,992 649.228,408	130.981
6	514.565,992 649.228,408	1	514.566,261 649.230,136	1.749

\*\* Lungimile segmentelor sunt determinate în planul de proiecție Stereo 70 și sunt rotunjite la 1 milimetru.

\*\*\* Distanța dintre puncte este formată din segmente cumulate ce sunt mai mici decât valoarea 1 milimetru.





**DATE DESPRE IMOBILUL NR. 2996**

Oficiul de Cadastru și Publicitate Imobiliară SUCEAVA  
Biroul de Cadastru și Publicitate Imobiliară Vatra Dornei

**A. Partea I. Descrierea imobilului**

TEREN Extravilan

Adresa: Jud. Suceava

Nr. Crt	Nr cadastral Nr. topografic	Suprafața* (mp)	Observații / Referințe
A1		5.842	Sector cadastral:10 Teren neimprejmuit; top 2741/2 parte( CF 1267 Dorna Candreni), top 2615/45 parte ( CF 395 Dorna Candreni)

**B. Partea II. Proprietari și acte**

Inscrieri privitoare la dreptul de proprietate și alte drepturi reale	Referințe
/	
Act Normativ nr. 7, din 13/03/1996 emis de PARLAMENTUL ROMANIEI;	
B1	A1
Intabulare, drept de PROPRIETATE, dobândit prin Lege, cota actuala 1/1, cota initiala 1/1	
1) NEIDENTIFICAT NEIDENTIFICAT	
Act Administrativ nr. 4237, din 08/05/2023 emis de PRIMARIA COMUNEI POIANA STAMPEI;	
B2	A1
SE NOTEAZA POSESIA FAPTICA IN FAVOAREA LUI	
1) BORGovan CORNELIA	

**C. Partea III. SARCINI .**

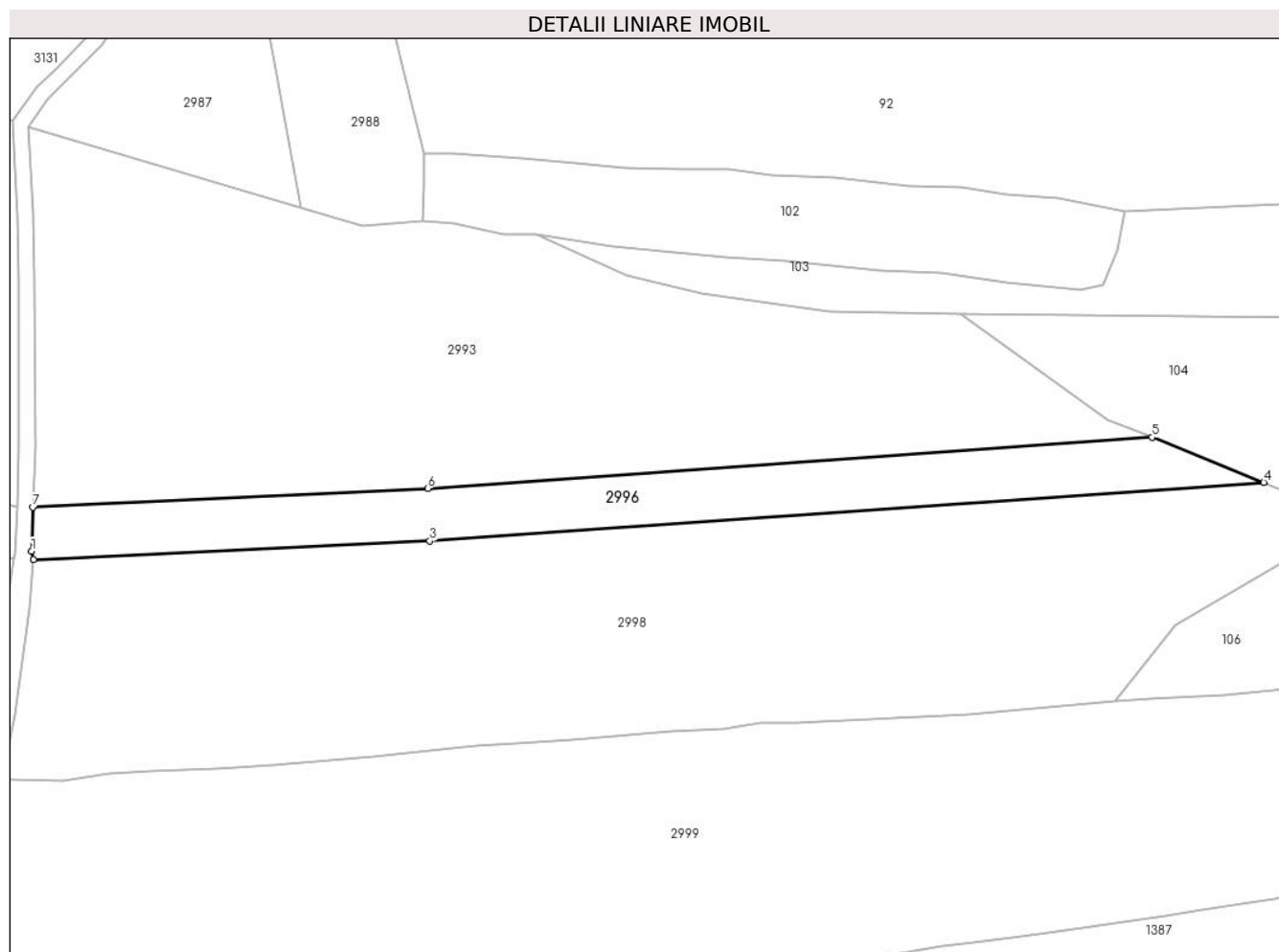
Inscrieri privind dezmembramintele dreptului de proprietate, drepturi reale de garanție și sarcini	Referințe
NU SUNT	

## Anexa Nr. 1 La Partea I

## Teren

Nr cadastral	Suprafața (mp)*	Observații / Referințe
	5.842	top 2741/2 parte( CF 1267 Dorna Candreni), top 2615/45 parte ( CF 395 Dorna Candreni)

\* Suprafața este determinată în planul de proiecție Stereo 70.



## Date referitoare la teren

Crt	Categorie folosință	Intra vilan	Suprafața (mp)	Tarla	Parcelă	Nr. topo	Observații / Referințe
1	pasune	NU	5.842	-	-	-	

## Lungime Segmente

1) Valorile lungimilor segmentelor sunt obținute din proiecție în plan.

Punct început	X / Y	Punct sfârșit	X / Y	Lungime segment (** (m)
1	514.571,478 649.230,892	2	514.572,09 649.228,202	2.759
2	514.572,09 649.228,202	3	514.693,665 649.233,953	121.711
3	514.693,665 649.233,953	4	514.949,669 649.251,963	256.637
4	514.949,669 649.251,963	5	514.915,382 649.265,804	36.975
5	514.915,382 649.265,804	6	514.693,068 649.250,082	222.869

Punct început	X / Y	Punct sfârșit	X / Y	Lungime segment (** (m)
6	514.693,068 649.250,082	7	514.571,821 649.244,311	121.384
7	514.571,821 649.244,311	1	514.571,478 649.230,892	13.423

\*\* Lungimile segmentelor sunt determinate în planul de proiecție Stereo 70 și sunt rotunjite la 1 milimetru.

\*\*\* Distanța dintre puncte este formată din segmente cumulate ce sunt mai mici decât valoarea 1 milimetru.



**DATE DESPRE IMOBILUL NR. 2997**

Oficiul de Cadastru și Publicitate Imobiliară SUCEAVA  
Biroul de Cadastru și Publicitate Imobiliară Vatra Dornei

**A. Partea I. Descrierea imobilului**

TEREN Necunoscut

Adresa: Loc. Praleni, Jud. Suceava

Nr. Crt	Nr cadastral Nr. topografic	Suprafața* (mp)	Observații / Referințe
A1		2.244	Sector cadastral:10 Teren neimprejmuit; top 2679/1 parte( CF 479 Dorna Candreni)

**B. Partea II. Proprietari și acte**

Inscrieri privitoare la dreptul de proprietate și alte drepturi reale		Referințe
/		
Act Normativ nr. 7, din 13/03/1996 emis de PARLAMENTUL ROMANIEI;		
B1	Intabulare, drept de PROPRIETATE, dobandit prin Lege, cota actuala 1/1, cota initiala 1/1 1) <b>NEIDENTIFICAT NEIDENTIFICAT</b>	A1
Act Administrativ nr. 9175, din 22/11/2022 emis de PRIMARIA COMUNEI POIANA STAMPEI;		
B2	SE NOTEAZA POESIA FAPTICA IN FAVOAREA LUI 1) <b>MAZGA PETRICA</b>	A1

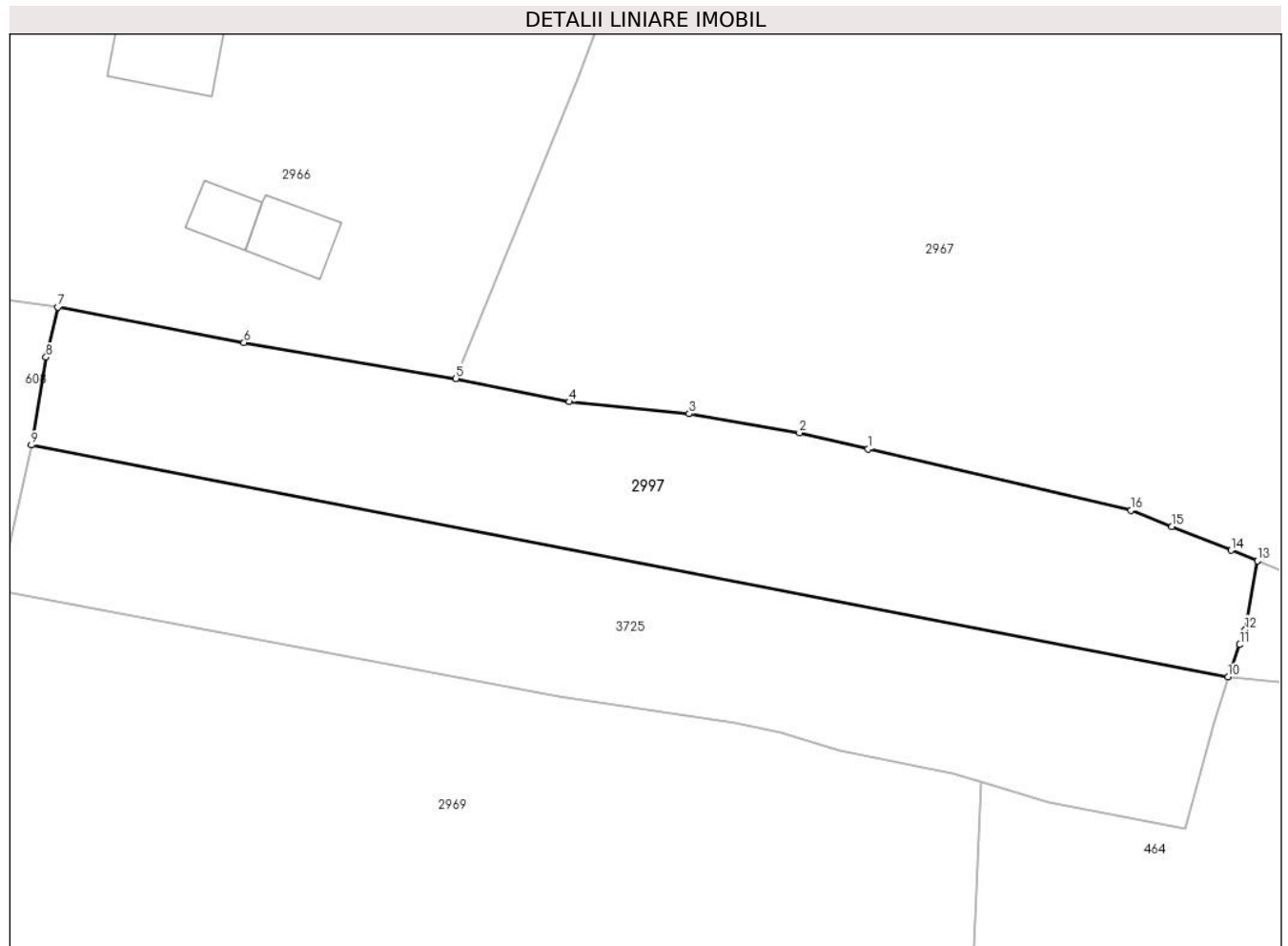
**C. Partea III. SARCINI .**

Inscrieri privind dezmembramintele dreptului de proprietate, drepturi reale de garanție și sarcini	Referințe
NU SUNT	

**Teren**

Nr cadastral	Suprafața (mp)*	Observații / Referințe
	2.244	top 2679/1 parte( CF 479 Dorna Candreni)

\* Suprafața este determinată în planul de proiecție Stereo 70.



**Date referitoare la teren**

Crt	Categorie folosință	Intravilan	Suprafața (mp)	Tarla	Parcelă	Nr. topo	Observații / Referințe
1	faneata	DA	1.717	-	-	-	
2	faneata	NU	511	-	-	-	
3	faneata	NU	16	-	-	-	

**Lungime Segmente**

1) Valorile lungimilor segmentelor sunt obținute din proiecție în plan.

Punct început	X / Y	Punct sfârșit	X / Y	Lungime segment (** (m)
1	514.954,487 649.898,703	2	514.946,784 649.900,479	7.905
2	514.946,784 649.900,479	3	514.934,44 649.902,622	12.529
3	514.934,44 649.902,622	4	514.921,044 649.903,966	13.463
4	514.921,044 649.903,966	5	514.908,335 649.906,562	12.971

Punct început	X / Y	Punct sfârșit	X / Y	Lungime segment (** (m)
5	514.908,335 649.906,562	6	514.884,601 649.910,571	24.07
6	514.884,601 649.910,571	7	514.863,753 649.914,536	21.222
7	514.863,753 649.914,536	8	514.862,459 649.908,955	5.729
8	514.862,459 649.908,955	9	514.860,823 649.899,12	9.97
9	514.860,823 649.899,12	10	514.994,764 649.873,199	136.426
10	514.994,764 649.873,199	11	514.996,077 649.876,801	3.834
11	514.996,077 649.876,801	12	514.996,685 649.878,462	1.769
12	514.996,685 649.878,462	13	514.998,067 649.886,172	7.833
13	514.998,067 649.886,172	14	514.995,105 649.887,36	3.191
14	514.995,105 649.887,36	15	514.988,487 649.890,013	7.13
15	514.988,487 649.890,013	16	514.983,92 649.891,844	4.92
16	514.983,92 649.891,844	1	514.954,487 649.898,703	30.222

\*\* Lungimile segmentelor sunt determinate în planul de proiecție Stereo 70 și sunt rotunjite la 1 milimetru.

\*\*\* Distanța dintre puncte este formată din segmente cumulate ce sunt mai mici decât valoarea 1 milimetru.





**DATE DESPRE IMOBILUL NR. 2998**

Oficiul de Cadastru și Publicitate Imobiliară SUCEAVA  
Biroul de Cadastru și Publicitate Imobiliară Vatra Dornei

**A. Partea I. Descrierea imobilului**

TEREN Extravilan

Adresa: Jud. Suceava

Nr. Crt	Nr cadastral Nr. topografic	Suprafața* (mp)	Observații / Referințe
A1		24.170	Sector cadastral:10 Teren neimprejmuit; top 2741/2 parte( CF 1267 Dorna Candreni), top 2619/46 parte( CF 1267 Dorna Candreni- CFE 32646 Poiana Stampei)

**B. Partea II. Proprietari și acte**

Inscrieri privitoare la dreptul de proprietate și alte drepturi reale	Referințe
/	
Act Normativ nr. 7, din 13/03/1996 emis de PARLAMENTUL ROMANIEI;	
B1	A1
Intabulare, drept de PROPRIETATE, dobândit prin Lege, cota actuala 1/1, cota initiala 1/1 1) NEIDENTIFICAT NEIDENTIFICAT	
Act Administrativ nr. 1387, din 14/02/2023 emis de PRIMARIA COMUNEI POIANA STAMPEI;	
B2	A1
SE NOTEAZA POSESIA FAPTICA IN FAVOAREA LUI 1) VASILUT MARIN	

**C. Partea III. SARCINI .**

Inscrieri privind dezmembramintele dreptului de proprietate, drepturi reale de garanție și sarcini	Referințe
NU SUNT	

## Anexa Nr. 1 La Partea I

## Teren

Nr cadastral	Suprafața (mp)*	Observații / Referințe
	24.170	top 2741/2 parte( CF 1267 Dorna Candreni), top 2619/46 parte( CF 1267 Dorna Candreni- CFE 32646 Poiana Stampei)

\* Suprafața este determinată în planul de proiecție Stereo 70.



## Date referitoare la teren

Crt	Categorie folosință	Intra vilan	Suprafața (mp)	Tarla	Parcelă	Nr. topo	Observații / Referințe
1	faneata	NU	24.170	-	-	-	

## Lungime Segmente

1) Valorile lungimilor segmentelor sunt obținute din proiecție în plan.

Punct început	X / Y	Punct sfârșit	X / Y	Lungime segment (** (m)
1	514.564,035 649.160,765	2	514.581,319 649.160,461	17.287
3	514.595,36 649.162,505	4	514.608,259 649.163,223	12.919
5	514.628,12 649.164,132	6	514.645,592 649.165,155	17.502
7	514.676,496 649.167,635	8	514.707,654 649.171,06	31.346
9	514.720,464 649.171,781	10	514.737,4 649.172,963	16.977

Punct început	X / Y	Punct sfârșit	X / Y	Lungime segment (** (m)
2	514.581,319 649.160,461	3	514.595,36 649.162,505	14.189
4	514.608,259 649.163,223	5	514.628,12 649.164,132	19.882
6	514.645,592 649.165,155	7	514.676,496 649.167,635	31.003
8	514.707,654 649.171,06	9	514.720,464 649.171,781	12.83
10	514.737,4 649.172,963	11	514.767,903 649.175,665	30.622

Punct început	X / Y	Punct sfârșit	X / Y	Lungime segment (** (m)
11	514.767,903 649.175,665	12	514.784,214 649.176,375	16.326
13	514.795,158 649.178,033	14	514.806,465 649.178,201	11.308
15	514.859,134 649.180,539	16	514.903,976 649.184,627	45.028
17	514.922,659 649.208,004	18	514.980,032 649.242,272	66.828
19	514.975,748 649.241,475	20	514.949,669 649.251,963	28.109
21	514.693,665 649.233,953	22	514.572,09 649.228,202	121.711
23	514.570,895 649.213,386	24	514.566,241 649.180,856	32.861
25	514.562,409 649.160,628	1	514.564,035 649.160,765	1.632

Punct început	X / Y	Punct sfârșit	X / Y	Lungime segment (** (m)
12	514.784,214 649.176,375	13	514.795,158 649.178,033	11.069
14	514.806,465 649.178,201	15	514.859,134 649.180,539	52.721
16	514.903,976 649.184,627	17	514.922,659 649.208,004	29.926
18	514.980,032 649.242,272	19	514.975,748 649.241,475	4.358
20	514.949,669 649.251,963	21	514.693,665 649.233,953	256.637
22	514.572,09 649.228,202	23	514.570,895 649.213,386	14.864
24	514.566,241 649.180,856	25	514.562,409 649.160,628	20.588

\*\* Lungimile segmentelor sunt determinate în planul de proiecție Stereo 70 și sunt rotunjite la 1 milimetru.

\*\*\* Distanța dintre puncte este formată din segmente cumulate ce sunt mai mici decât valoarea 1 milimetru.



**DATE DESPRE IMOBILUL NR. 2999**

Oficiul de Cadastru și Publicitate Imobiliară SUCEAVA  
Biroul de Cadastru și Publicitate Imobiliară Vatra Dornei

**A. Partea I. Descrierea imobilului**

TEREN Extravilan

Adresa: Jud. Suceava

Nr. Crt	Nr cadastral Nr. topografic	Suprafața* (mp)	Observații / Referințe
A1	30818	38.907	Sector cadastral:10 Teren imprejmuit;

**B. Partea II. Proprietari și acte**

Inscrieri privitoare la dreptul de proprietate și alte drepturi reale	Referințe
<b>9450 / 07/06/2023</b>	
Act Notarial nr. 1085 contract de vanzare, din 06/06/2023 emis de REY OLTICA-VERONICA;	
B4	A1
Intabulare, drept de PROPRIETATE, dobandit prin Conventie, cota actuala 1/1, cota initiala 1/1	
1) FLOREA IULIAN-GAVRIL, bun propriu	

**C. Partea III. SARCINI .**

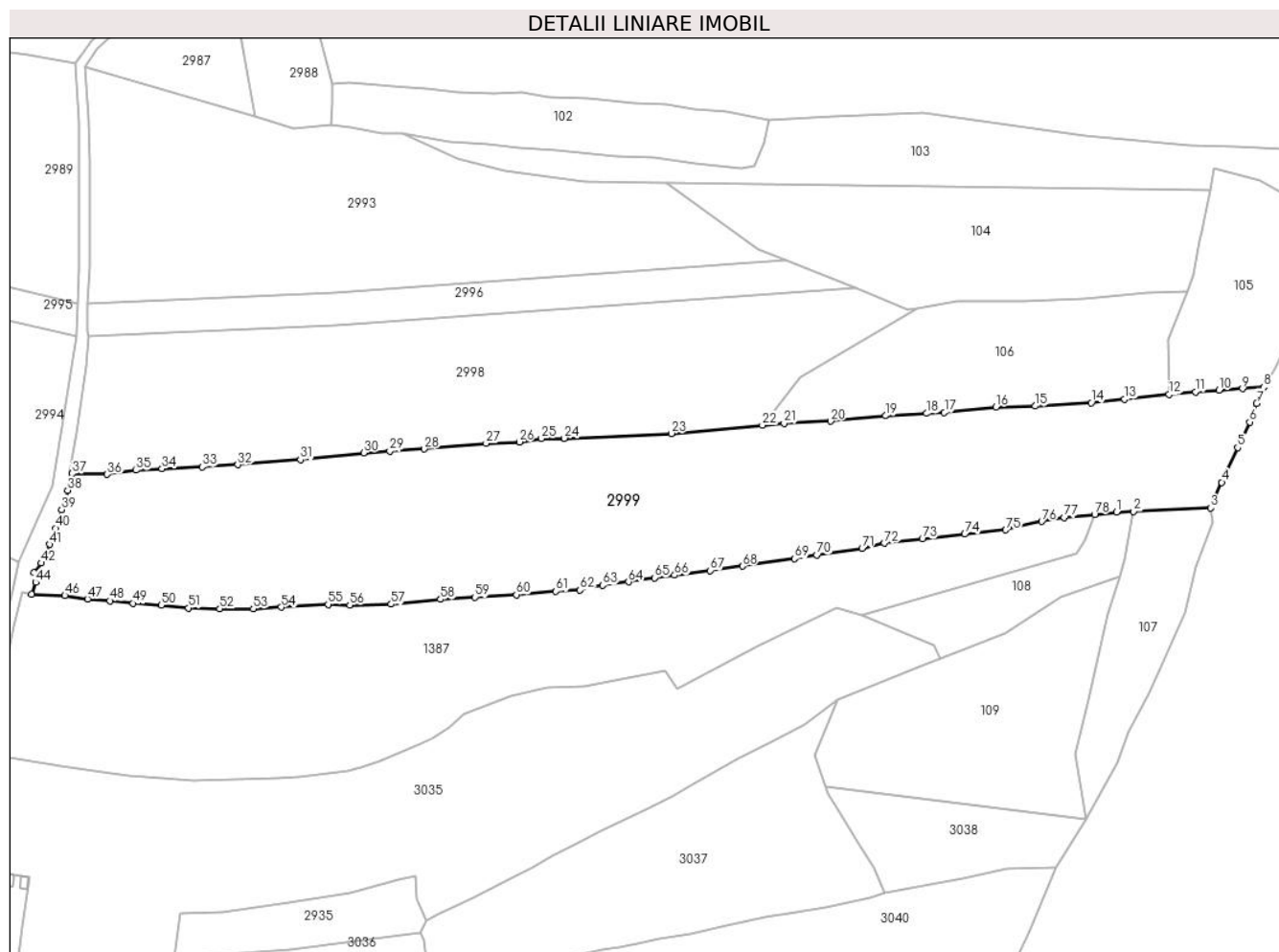
Inscrieri privind dezmembramintele dreptului de proprietate, drepturi reale de garanție și sarcini	Referințe
NU SUNT	

## Anexa Nr. 1 La Partea I

## Teren

Nr cadastral	Suprafața (mp)*	Observații / Referințe
30818	38.907	

\* Suprafața este determinată în planul de proiecție Stereo 70.



## Date referitoare la teren

Crt	Categorie folosință	Intra vilan	Suprafața (mp)	Tarla	Parcelă	Nr. topo	Observații / Referințe
1	pasune	NU	38.907	-	-	-	Terenul este delimitat cu gard

## Lungime Segmente

1) Valorile lungimilor segmentelor sunt obținute din proiecție în plan.

Punct început	X / Y	Punct sfârșit	X / Y	Lungime segment
1	515.078,4 649.141,895	2	515.086,735 649.142,26	8.343
4	515.130,231 649.156,482	5	515.138,016 649.173,584	18.791
7	515.147,362 649.195,367	8	515.150,881 649.203,333	8.709
10	515.128,818 649.201,867	11	515.117,168 649.201,093	11.676
13	515.082,378 649.197,507	14	515.065,999 649.195,722	16.476
16	515.019,0 649.193,556	17	514.993,542 649.190,907	25.595
2	515.086,735 649.142,26	3	515.124,761 649.143,925	38.062
5	515.138,016 649.173,584	6	515.143,979 649.186,2	13.954
8	515.150,881 649.203,333	9	515.140,401 649.202,637	10.503
11	515.117,168 649.201,093	12	515.104,243 649.199,761	12.993
14	515.065,999 649.195,722	15	515.038,381 649.194,04	27.669
17	514.993,542 649.190,907	18	514.984,769 649.190,407	8.787
3	515.124,761 649.143,925	4	515.130,231 649.156,482	13.697
6	515.143,979 649.186,2	7	515.147,362 649.195,367	9.771
9	515.140,401 649.202,637	10	515.128,818 649.201,867	11.609
12	515.104,243 649.199,761	13	515.082,378 649.197,507	21.981
15	515.038,381 649.194,04	16	515.019,0 649.193,556	19.387
18	514.984,769 649.190,407	19	514.964,726 649.189,3	20.074

Punct început	X / Y	Punct sfârșit	X / Y	Lungime segment	Punct început	X / Y	Punct sfârșit	X / Y	Lungime segment	Punct început	X / Y	Punct sfârșit	X / Y	Lungime segment
19	514.964,726 649.189,3	20	514.937,686 649.186,597	27.175	20	514.937,686 649.186,597	21	514.914,643 649.185,6	23.065	21	514.914,643 649.185,6	22	514.903,976 649.184,627	10.711
22	514.903,976 649.184,627	23	514.859,134 649.180,539	45.028	23	514.859,134 649.180,539	24	514.806,465 649.178,201	52.721	24	514.806,465 649.178,201	25	514.795,158 649.178,033	11.308
25	514.795,158 649.178,033	26	514.784,214 649.176,375	11.069	26	514.784,214 649.176,375	27	514.767,903 649.175,665	16.326	27	514.767,903 649.175,665	28	514.737,4 649.172,963	30.622
28	514.737,4 649.172,963	29	514.720,464 649.171,781	16.977	29	514.720,464 649.171,781	30	514.707,654 649.171,06	12.83	30	514.707,654 649.171,06	31	514.676,496 649.167,635	31.346
31	514.676,496 649.167,635	32	514.645,592 649.165,155	31.003	32	514.645,592 649.165,155	33	514.628,12 649.164,132	17.502	33	514.628,12 649.164,132	34	514.608,259 649.163,223	19.882
34	514.608,259 649.163,223	35	514.595,36 649.162,505	12.919	35	514.595,36 649.162,505	36	514.581,319 649.160,461	14.189	36	514.581,319 649.160,461	37	514.564,035 649.160,765	17.287
37	514.564,035 649.160,765	38	514.561,804 649.152,547	8.515	38	514.561,804 649.152,547	39	514.558,862 649.143,14	9.856	39	514.558,862 649.143,14	40	514.555,905 649.133,94	9.664
40	514.555,905 649.133,94	41	514.552,943 649.125,988	8.486	41	514.552,943 649.125,988	42	514.548,715 649.116,812	10.103	42	514.548,715 649.116,812	43	514.545,307 649.111,972	5.919
43	514.545,307 649.111,972	44	514.546,023 649.107,302	4.725	44	514.546,023 649.107,302	45	514.544,061 649.101,403	6.217	45	514.544,061 649.101,403	46	514.560,435 649.100,803	16.385
46	514.560,435 649.100,803	47	514.571,635 649.099,085	11.331	47	514.571,635 649.099,085	48	514.582,643 649.098,22	11.042	48	514.582,643 649.098,22	49	514.594,106 649.096,914	11.537
49	514.594,106 649.096,914	50	514.607,914 649.096,095	13.832	50	514.607,914 649.096,095	51	514.621,335 649.094,668	13.497	51	514.621,335 649.094,668	52	514.636,736 649.094,277	15.406
52	514.636,736 649.094,277	53	514.653,239 649.094,322	16.503	53	514.653,239 649.094,322	54	514.666,988 649.095,075	13.77	54	514.666,988 649.095,075	55	514.690,069 649.096,447	23.122
55	514.690,069 649.096,447	56	514.700,77 649.096,042	10.709	56	514.700,77 649.096,042	57	514.721,137 649.096,514	20.372	57	514.721,137 649.096,514	58	514.745,495 649.098,954	24.48
58	514.745,495 649.098,954	59	514.762,342 649.100,011	16.88	59	514.762,342 649.100,011	60	514.782,768 649.101,249	20.463	60	514.782,768 649.101,249	61	514.802,311 649.102,855	19.609
61	514.802,311 649.102,855	62	514.814,159 649.103,449	11.863	62	514.814,159 649.103,449	63	514.825,343 649.105,891	11.447	63	514.825,343 649.105,891	64	514.838,017 649.107,515	12.778
64	514.838,017 649.107,515	65	514.850,911 649.109,576	13.058	65	514.850,911 649.109,576	66	514.860,717 649.110,845	9.888	66	514.860,717 649.110,845	67	514.878,199 649.113,071	17.623
67	514.878,199 649.113,071	68	514.894,133 649.115,255	16.083	68	514.894,133 649.115,255	69	514.919,725 649.118,994	25.864	69	514.919,725 649.118,994	70	514.930,747 649.120,772	11.164
70	514.930,747 649.120,772	71	514.953,046 649.124,138	22.552	71	514.953,046 649.124,138	72	514.963,942 649.126,583	11.167	72	514.963,942 649.126,583	73	514.982,756 649.128,634	18.925
73	514.982,756 649.128,634	74	515.003,629 649.131,045	21.012	74	515.003,629 649.131,045	75	515.023,782 649.133,112	20.259	75	515.023,782 649.133,112	76	515.041,52 649.137,303	18.226
76	515.041,52 649.137,303	77	515.052,588 649.139,174	11.225	77	515.052,588 649.139,174	78	515.067,608 649.140,757	15.103	78	515.067,608 649.140,757	1	515.078,4 649.141,895	10.852

\*\* Lungimile segmentelor sunt determinate în planul de proiecție Stereo 70 și sunt rotunjite la 1 milimetru.

\*\*\* Distanța dintre puncte este formată din segmente cumulate ce sunt mai mici decât valoarea 1 milimetru.





**DATE DESPRE IMOBILUL NR. 3000**

Oficiul de Cadastru și Publicitate Imobiliară SUCEAVA  
Biroul de Cadastru și Publicitate Imobiliară Vatra Dornei

**A. Partea I. Descrierea imobilului**

TEREN Necunoscut

Nr. CF vechi:497 Dorna Candrenilor

Adresa: Loc. Praleni, Jud. Suceava

Nr. Crt	Nr cadastral Nr. topografic	Suprafața* (mp)	Observații / Referințe
A1	34104	38.863	Sector cadastral:10 Teren imprejmuit;

**B. Partea II. Proprietari și acte**

Inscrieri privitoare la dreptul de proprietate și alte drepturi reale		Referințe
<b>3177 / 03/03/2021</b>		
Act Notarial nr. 15, din 02/03/2021 emis de REY OLTICA-VERONICA;		
B3	Intabulare, drept de PROPRIETATE, dobandit prin Succesiune, cota actuala 2/8, cota initiala 2/8 1) <b>DONISĂ ELENA-DANIELA</b>	A1
B4	Intabulare, drept de PROPRIETATE, dobandit prin Succesiune, cota actuala 3/8, cota initiala 3/8 1) <b>VASILUȚ MARIA-IONELA</b>	A1
B5	Intabulare, drept de PROPRIETATE, dobandit prin Succesiune, cota actuala 3/8, cota initiala 3/8 1) <b>DONISĂ LUCA-TEODOR</b>	A1

**C. Partea III. SARCINI .**

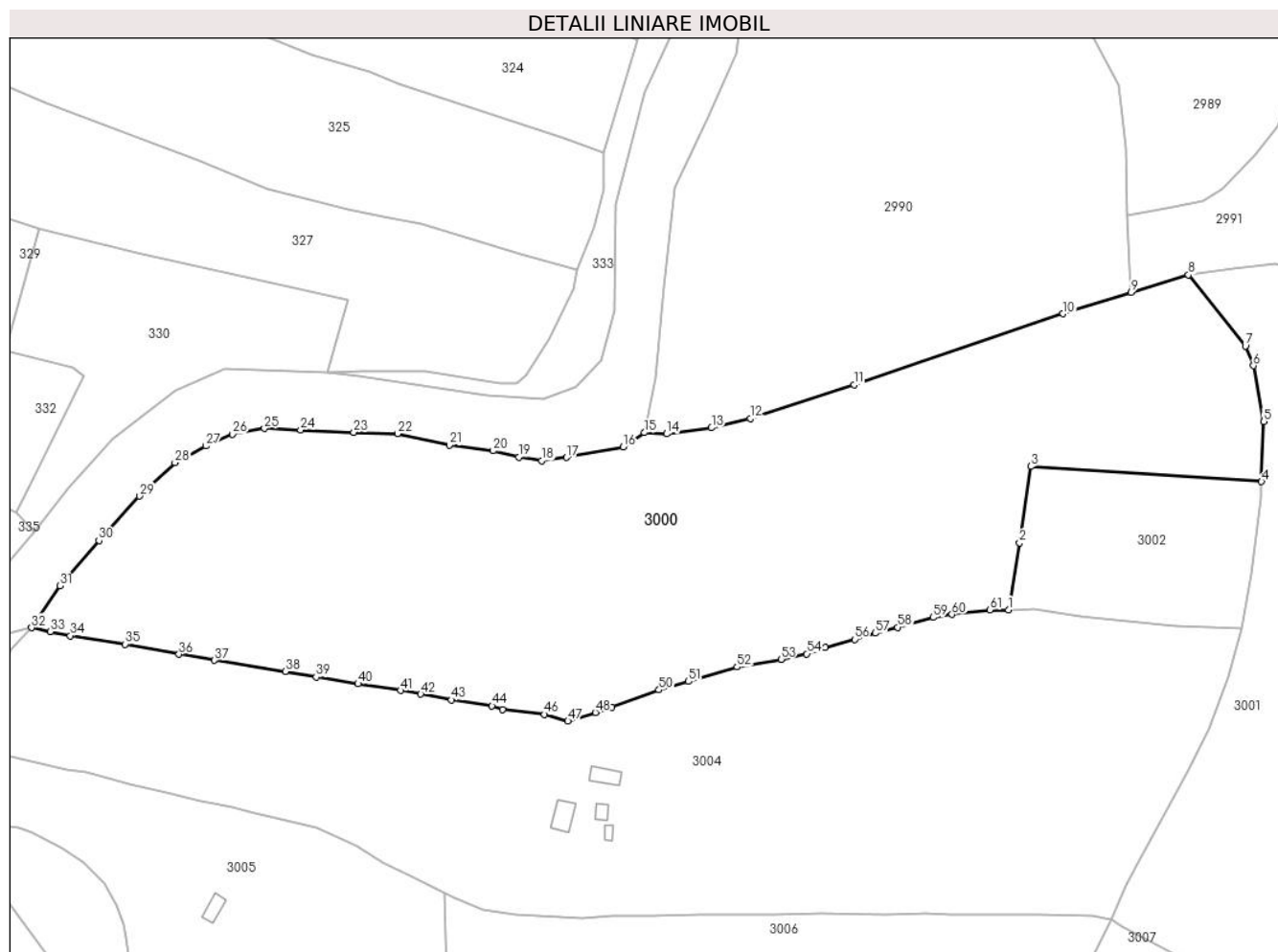
Inscrieri privind dezmembramintele dreptului de proprietate, drepturi reale de garanție și sarcini	Referințe
NU SUNT	

## Anexa Nr. 1 La Partea I

## Teren

Nr cadastral	Suprafața (mp)*	Observații / Referințe
34104	38.863	

\* Suprafața este determinată în planul de proiecție Stereo 70.



## Date referitoare la teren

Crt	Categorie folosință	Intravilan	Suprafața (mp)	Tarla	Parcelă	Nr. topo	Observații / Referințe
1	faneata	DA	1.501	-	-	-	
2	faneata	NU	31.297	-	-	-	
3	pasune	NU	5.969	-	-	-	
4	faneata	DA	96	-	-	-	

## Lungime Segmente

1) Valorile lungimilor segmentelor sunt obținute din proiecție în plan.

Punct început	X / Y	Punct sfârșit	X / Y	Lungime segment	Punct început	X / Y	Punct sfârșit	X / Y	Lungime segment	Punct început	X / Y	Punct sfârșit	X / Y	Lungime segment
1	514.055,544 649.214,045	2	514.059,872 649.239,594	25.91 3	2	514.059,872 649.239,594	3	514.064,156 649.268,664	29.38 4	3	514.064,156 649.268,664	4	514.152,149 649.262,88	88.18 3
4	514.152,149 649.262,88	5	514.152,988 649.285,873	23.00 8	5	514.152,988 649.285,873	6	514.149,101 649.307,097	21.57 7	6	514.149,101 649.307,097	7	514.145,97 649.314,528	8.064
7	514.145,97 649.314,528	8	514.124,291 649.341,717	34.77 4	8	514.124,291 649.341,717	9	514.102,359 649.334,987	22.94 1	9	514.102,359 649.334,987	10	514.076,46 649.326,917	27.12 7

Punct început	X / Y	Punct sfârșit	X / Y	Lungime segment	Punct început	X / Y	Punct sfârșit	X / Y	Lungime segment	Punct început	X / Y	Punct sfârșit	X / Y	Lungime segment
10	514.076,46 649.326,917	11	513.996,63 649.299,766	84.321	11	513.996,63 649.299,766	12	513.957,069 649.286,93	41.591	12	513.957,069 649.286,93	13	513.942,28 649.283,401	15.204
13	513.942,28 649.283,401	14	513.925,23 649.281,069	17.209	14	513.925,23 649.281,069	15	513.916,668 649.281,539	8.575	15	513.916,668 649.281,539	16	513.908,605 649.276,079	9.738
16	513.908,605 649.276,079	17	513.886,989 649.272,067	21.985	17	513.886,989 649.272,067	18	513.877,5 649.270,83	9.569	18	513.877,5 649.270,83	19	513.868,79 649.272,282	8.83
19	513.868,79 649.272,282	20	513.858,991 649.274,641	10.079	20	513.858,991 649.274,641	21	513.842,3 649.276,759	16.825	21	513.842,3 649.276,759	22	513.822,516 649.281,174	20.271
22	513.822,516 649.281,174	23	513.805,822 649.281,718	16.703	23	513.805,822 649.281,718	24	513.785,498 649.282,625	20.344	24	513.785,498 649.282,625	25	513.771,707 649.283,17	13.802
25	513.771,707 649.283,17	26	513.759,549 649.280,992	12.352	26	513.759,549 649.280,992	27	513.749,387 649.276,456	11.128	27	513.749,387 649.276,456	28	513.737,591 649.270,104	13.398
28	513.737,591 649.270,104	29	513.723,982 649.257,402	18.616	29	513.723,982 649.257,402	30	513.708,572 649.240,426	22.927	30	513.708,572 649.240,426	31	513.693,706 649.223,145	22.795
31	513.693,706 649.223,145	32	513.682,878 649.207,221	19.257	32	513.682,878 649.207,221	33	513.689,98 649.205,739	7.255	33	513.689,98 649.205,739	34	513.697,681 649.204,133	7.867
34	513.697,681 649.204,133	35	513.718,54 649.200,894	21.109	35	513.718,54 649.200,894	36	513.739,084 649.197,029	20.904	36	513.739,084 649.197,029	37	513.752,645 649.194,788	13.745
37	513.752,645 649.194,788	38	513.779,644 649.190,497	27.338	38	513.779,644 649.190,497	39	513.791,448 649.188,373	11.994	39	513.791,448 649.188,373	40	513.807,463 649.185,77	16.225
40	513.807,463 649.185,77	41	513.823,681 649.183,28	16.408	41	513.823,681 649.183,28	42	513.831,334 649.181,846	7.786	42	513.831,334 649.181,846	43	513.843,007 649.179,658	11.876
43	513.843,007 649.179,658	44	513.858,532 649.177,372	15.692	44	513.858,532 649.177,372	45	513.862,499 649.175,962	4.21	45	513.862,499 649.175,962	46	513.878,569 649.174,16	16.171
46	513.878,569 649.174,16	47	513.887,495 649.171,564	9.296	47	513.887,495 649.171,564	48	513.897,986 649.174,903	11.01	48	513.897,986 649.174,903	49	513.904,137 649.176,935	6.478
49	513.904,137 649.176,935	50	513.922,245 649.183,493	19.259	50	513.922,245 649.183,493	51	513.933,533 649.186,698	11.734	51	513.933,533 649.186,698	52	513.952,06 649.192,195	19.325
52	513.952,06 649.192,195	53	513.968,818 649.195,15	17.017	53	513.968,818 649.195,15	54	513.978,649 649.197,23	10.049	54	513.978,649 649.197,23	55	513.985,683 649.199,622	7.43
55	513.985,683 649.199,622	56	513.996,904 649.202,723	11.642	56	513.996,904 649.202,723	57	514.004,798 649.205,079	8.238	57	514.004,798 649.205,079	58	514.013,231 649.207,375	8.74
58	514.013,231 649.207,375	59	514.026,857 649.211,137	14.136	59	514.026,857 649.211,137	60	514.034,009 649.212,222	7.234	60	514.034,009 649.212,222	61	514.048,548 649.214,005	14.648
61	514.048,548 649.214,005	1	514.055,544 649.214,045	6.996										

\*\* Lungimile segmentelor sunt determinate în planul de proiecție Stereo 70 și sunt rotunjite la 1 milimetru.

\*\*\* Distanța dintre puncte este formată din segmente cumulate ce sunt mai mici decât valoarea 1 milimetru.



**DATE DESPRE IMOBILUL NR. 3001**

Oficiul de Cadastru și Publicitate Imobiliară SUCEAVA  
Biroul de Cadastru și Publicitate Imobiliară Vatra Dornei

**A. Partea I. Descrierea imobilului**

TEREN Necunoscut

Adresa: Loc. Praleni, Jud. Suceava

Nr. Crt	Nr cadastral Nr. topografic	Suprafața* (mp)	Observații / Referințe
A1		38.202	Sector cadastral:10 Teren neimprejmuit; top 2739/3 parte, top 2736/3 parte, 2733/1 parte (CF 1404 Dorna Candreni- CFE 32587 Poiana Stampei), top 2733/2 ( CF 1695 Dorna Candreni- CF35281), top 2619/44 parte( CF 35 Dorna Candreni-CFE 33904 Poiana Stampei)

**B. Partea II. Proprietari și acte**

Inscrieri privitoare la dreptul de proprietate și alte drepturi reale	Referințe
/	
Act Normativ nr. 7, din 13/03/1996 emis de PARLAMENTUL ROMANIEI;	
B1	A1
Intabulare, drept de PROPRIETATE, dobandit prin Lege, cota actuala 1/1, cota initiala 1/1 1) <b>NEIDENTIFICAT NEIDENTIFICAT</b>	
Act Administrativ nr. 6677, din 11/08/2023 emis de PRIMARIA COMUNEI POIANA STAMPEI;	
B2	A1
SE NOTEAZA POESIA FAPTICA IN FAVOAREA LUI 1) <b>TODASCA VASILE</b> 2) <b>TODASCA IRINA</b>	

**C. Partea III. SARCINI .**

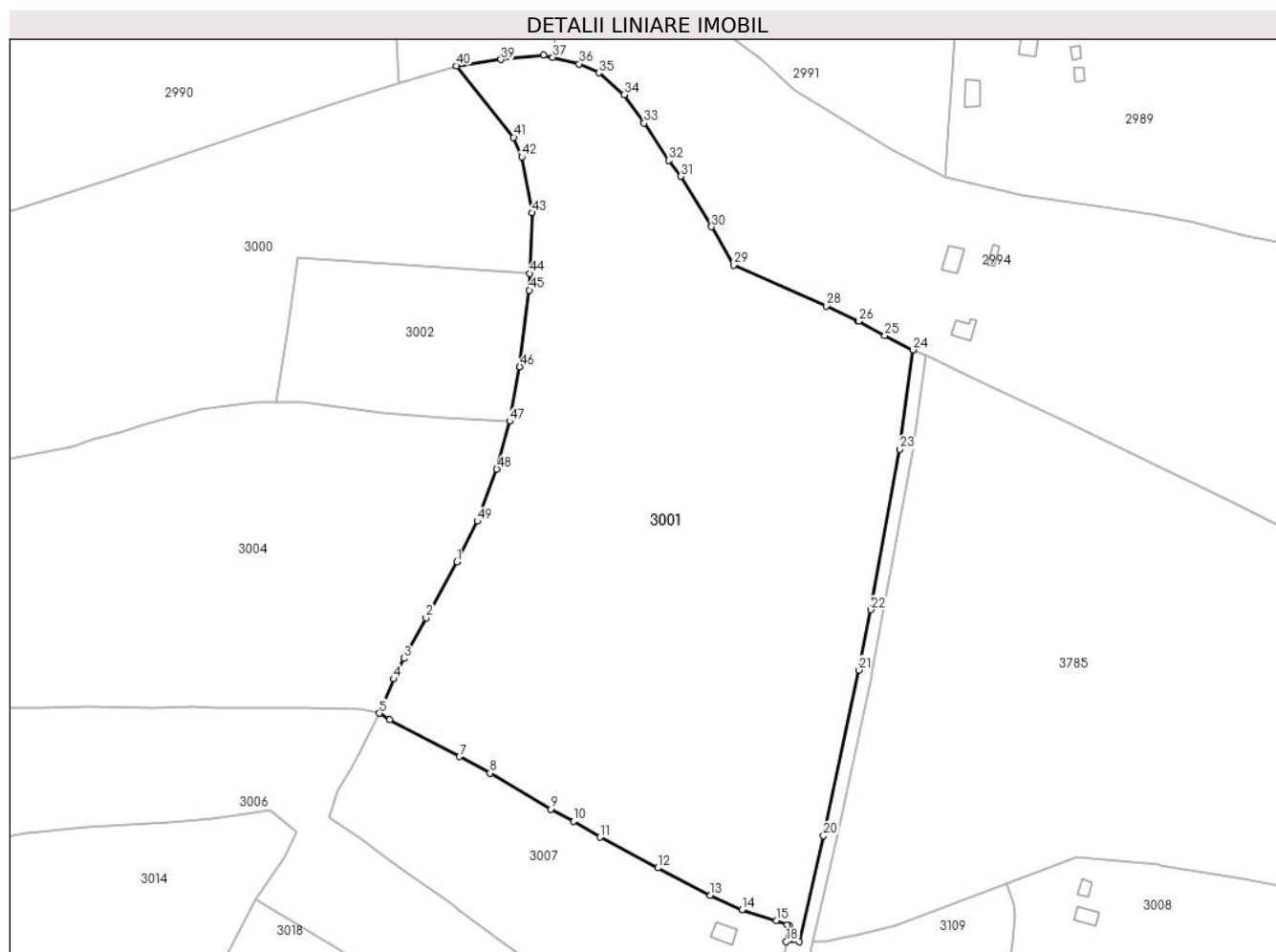
Inscrieri privind dezmembramintele dreptului de proprietate, drepturi reale de garanție și sarcini	Referințe
NU SUNT	

## Anexa Nr. 1 La Partea I

## Teren

Nr cadastral	Suprafața (mp)*	Observații / Referințe
	38.202	top 2739/3 parte, top 2736/3 parte, 2733/1 parte (CF 1404 Dorna Candreni- CFE 32587 Poiana Stampei), top 2733/2 ( CF 1695 Dorna Candreni- CF35281), top 2619/44 parte( CF 35 Dorna Candreni-CFE 33904 Poiana Stampei)

\* Suprafața este determinată în planul de proiecție Stereo 70.



## Date referitoare la teren

Crt	Categorie folosință	Intravilan	Suprafața (mp)	Tarla	Parcelă	Nr. topo	Observații / Referințe
1	faneata	DA	949	-	-	-	
2	faneata	NU	37.253	-	-	-	

## Lungime Segmente

1) Valorile lungimilor segmentelor sunt obținute din proiecție în plan.

Punct început	X / Y	Punct sfârșit	X / Y	Lungime segment
1	514.124,3 649.153,26	2	514.112,691 649.132,098	24.137
4	514.100,504 649.108,845	5	514.094,906 649.095,82	14.177
7	514.125,414 649.079,35	8	514.136,97 649.072,993	13.189
10	514.168,771 649.054,737	11	514.178,733 649.048,739	11.628
2	514.112,691 649.132,098	3	514.104,344 649.116,632	17.575
5	514.094,906 649.095,82	6	514.098,889 649.093,371	4.676
8	514.136,97 649.072,993	9	514.160,029 649.059,417	26.759
11	514.178,733 649.048,739	12	514.200,732 649.037,066	24.904
3	514.104,344 649.116,632	4	514.100,504 649.108,845	8.682
6	514.098,889 649.093,371	7	514.125,414 649.079,35	30.003
9	514.160,029 649.059,417	10	514.168,771 649.054,737	9.916
12	514.200,732 649.037,066	13	514.220,63 649.026,704	22.434

Punct început	X / Y	Punct sfârșit	X / Y	Lungime segment	Punct început	X / Y	Punct sfârșit	X / Y	Lungime segment	Punct început	X / Y	Punct sfârșit	X / Y	Lungime segment
13	514.220,63 649.026,704	14	514.232,784 649.021,244	13.324	14	514.232,784 649.021,244	15	514.245,657 649.017,049	13.539	15	514.245,657 649.017,049	16	514.249,872 649.015,492	4.493
16	514.249,872 649.015,492	17	514.250,45 649.015,279	0.616	17	514.250,45 649.015,279	18	514.249,484 649.008,981	6.372	18	514.249,484 649.008,981	19	514.254,542 649.008,975	5.058
19	514.254,542 649.008,975	20	514.263,62 649.049,245	41.281	20	514.263,62 649.049,245	21	514.277,064 649.112,2	64.374	21	514.277,064 649.112,2	22	514.281,684 649.135,161	23.421
22	514.281,684 649.135,161	23	514.292,672 649.196,063	61.885	23	514.292,672 649.196,063	24	514.297,661 649.233,847	38.112	24	514.297,661 649.233,847	25	514.286,926 649.239,217	12.003
25	514.286,926 649.239,217	26	514.276,975 649.244,75	11.386	26	514.276,975 649.244,75	27	514.276,855 649.244,817	0.137	27	514.276,855 649.244,817	28	514.264,662 649.250,542	13.47
28	514.264,662 649.250,542	29	514.229,527 649.266,008	38.388	29	514.229,527 649.266,008	30	514.221,097 649.280,564	16.821	30	514.221,097 649.280,564	31	514.209,46 649.299,762	22.45
31	514.209,46 649.299,762	32	514.204,944 649.305,822	7.558	32	514.204,944 649.305,822	33	514.195,491 649.319,972	17.017	33	514.195,491 649.319,972	34	514.187,859 649.330,735	13.194
34	514.187,859 649.330,735	35	514.178,325 649.339,091	12.678	35	514.178,325 649.339,091	36	514.170,863 649.342,431	8.175	36	514.170,863 649.342,431	37	514.160,804 649.344,958	10.372
37	514.160,804 649.344,958	38	514.157,39 649.345,816	3.52	38	514.157,39 649.345,816	39	514.141,169 649.344,1	16.312	39	514.141,169 649.344,1	40	514.124,291 649.341,717	17.045
40	514.124,291 649.341,717	41	514.145,97 649.314,528	34.774	41	514.145,97 649.314,528	42	514.149,101 649.307,097	8.064	42	514.149,101 649.307,097	43	514.152,988 649.285,873	21.577
43	514.152,988 649.285,873	44	514.152,149 649.262,88	23.008	44	514.152,149 649.262,88	45	514.151,9 649.256,475	6.41	45	514.151,9 649.256,475	46	514.148,27 649.227,441	29.26
46	514.148,27 649.227,441	47	514.144,516 649.206,699	21.079	47	514.144,516 649.206,699	48	514.139,557 649.188,503	18.86	48	514.139,557 649.188,503	49	514.132,165 649.168,767	21.075
49	514.132,165 649.168,767	1	514.124,3 649.153,26	17.388										

\*\* Lungimile segmentelor sunt determinate în planul de proiecție Stereo 70 și sunt rotunjite la 1 milimetru.

\*\*\* Distanța dintre puncte este formată din segmente cumulate ce sunt mai mici decât valoarea 1 milimetru.





**DATE DESPRE IMOBILUL NR. 3002**

Oficiul de Cadastru și Publicitate Imobiliară SUCEAVA  
Biroul de Cadastru și Publicitate Imobiliară Vatra Dornei

**A. Partea I. Descrierea imobilului**

TEREN Extravilan

Adresa: Jud. Suceava

Nr. Crt	Nr cadastral Nr. topografic	Suprafața* (mp)	Observații / Referințe
A1		5.000	Sector cadastral:10 Teren neimprejmuit; top 2725/4 (CF 21404 Dorna Candreni, CFE 32587 Poiana Stampei)

**B. Partea II. Proprietari și acte**

Inscrieri privitoare la dreptul de proprietate și alte drepturi reale		Referințe
/		
Act Normativ nr. 7, din 13/03/1996 emis de PARLAMENTUL ROMANIEI;		
B1	Intabulare, drept de PROPRIETATE, dobândit prin Lege, cota actuala 1/1, cota initiala 1/1 1) <b>NEIDENTIFICAT NEIDENTIFICAT</b>	A1
Act Administrativ nr. 8916, din 15/11/2022 emis de PRIMARIA COMUNEI POIANA STAMPEI;		
B2	SE NOTEAZA POSESIA FAPTICA IN FAVOAREA LUI 1) <b>DANCI DANIEL</b>	A1

**C. Partea III. SARCINI .**

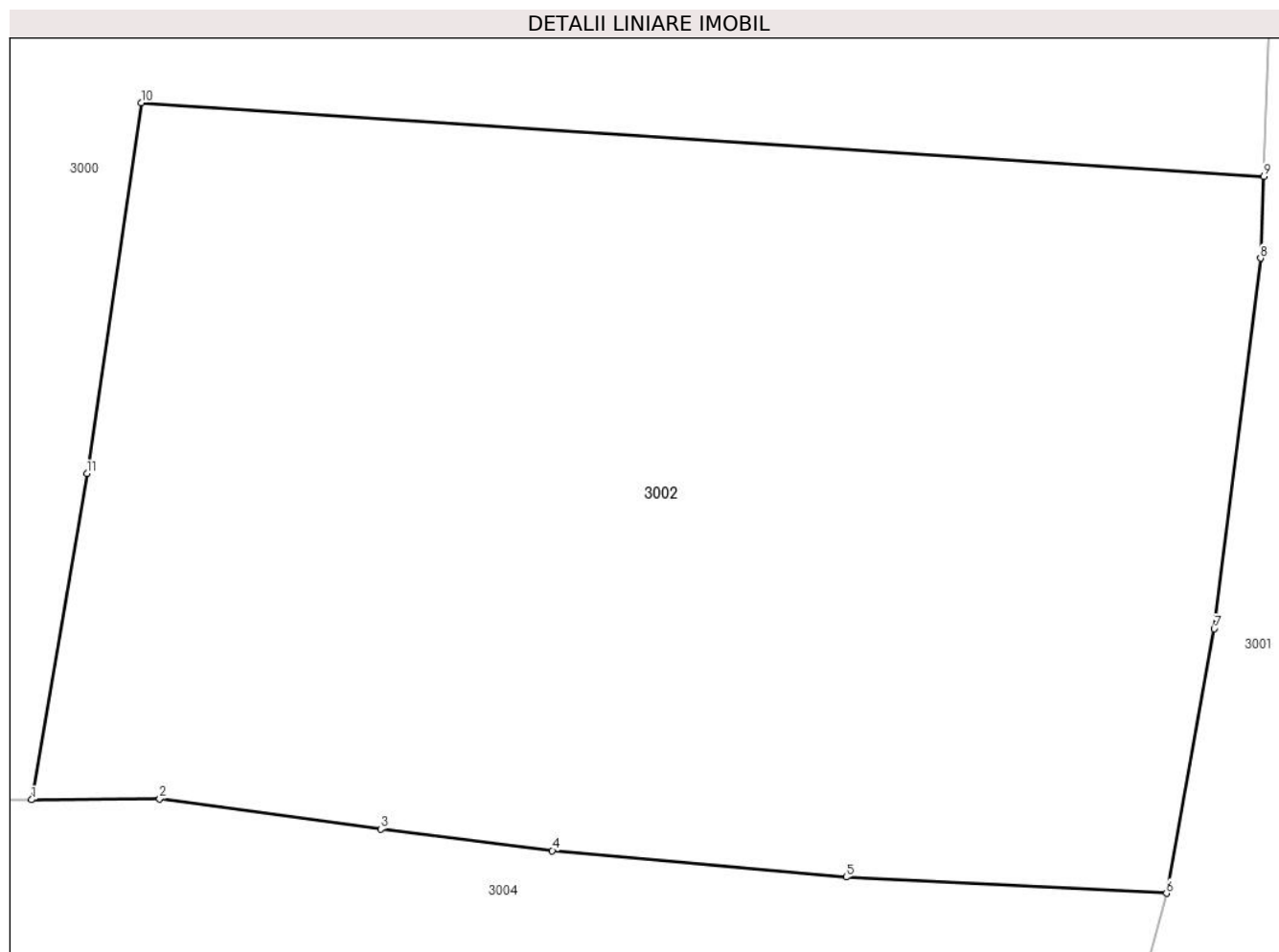
Inscrieri privind dezmembramintele dreptului de proprietate, drepturi reale de garanție și sarcini	Referințe
NU SUNT	

## Anexa Nr. 1 La Partea I

## Teren

Nr cadastral	Suprafața (mp)*	Observații / Referințe
	5.000	top 2725/4 (CF 21404 Dorna Candreni, CFE 32587 Poiana Stampei)

\* Suprafața este determinată în planul de proiecție Stereo 70.



## Date referitoare la teren

Crt	Categorie folosință	Intravilan	Suprafața (mp)	Tarla	Parcelă	Nr. topo	Observații / Referințe
1	faneata	NU	5.000	-	-	-	

## Lungime Segmente

1) Valorile lungimilor segmentelor sunt obținute din proiecție în plan.

Punct început	X / Y	Punct sfârșit	X / Y	Lungime segment (** (m)
1	514.055,544 649.214,045	2	514.065,577 649.214,102	10.033
2	514.065,577 649.214,102	3	514.082,923 649.211,741	17.506
3	514.082,923 649.211,741	4	514.096,37 649.210,049	13.553
4	514.096,37 649.210,049	5	514.119,404 649.207,991	23.126
5	514.119,404 649.207,991	6	514.144,516 649.206,699	25.145

Punct început	X / Y	Punct sfârșit	X / Y	Lungime segment (** (m)
6	514.144,516 649.206,699	7	514.148,27 649.227,441	21.079
7	514.148,27 649.227,441	8	514.151,9 649.256,475	29.26
8	514.151,9 649.256,475	9	514.152,149 649.262,88	6.41
9	514.152,149 649.262,88	10	514.064,156 649.268,664	88.183
10	514.064,156 649.268,664	11	514.059,872 649.239,594	29.384
11	514.059,872 649.239,594	1	514.055,544 649.214,045	25.913

\*\* Lungimile segmentelor sunt determinate în planul de proiecție Stereo 70 și sunt rotunjite la 1 milimetru.

\*\*\* Distanța dintre puncte este formată din segmente cumulate ce sunt mai mici decât valoarea 1 milimetru.



**DATE DESPRE IMOBILUL NR. 3003**

Oficiul de Cadastru și Publicitate Imobiliară SUCEAVA  
Biroul de Cadastru și Publicitate Imobiliară Vatra Dornei

**A. Partea I. Descrierea imobilului**

TEREN Extravilan

Adresa: Jud. Suceava

Nr. Crt	Nr cadastral Nr. topografic	Suprafața* (mp)	Observații / Referințe
A1		689	Sector cadastral:10 Teren neimprejmuit;

**B. Partea II. Proprietari și acte**

Inscrieri privitoare la dreptul de proprietate și alte drepturi reale	Referințe
/	
Act Administrativ nr. 156, din 05/12/2023 emis de Consiliul Local al Comunei Poiana Stampei (POZITIA 5);	
B1	A1
Intabulare, drept de PROPRIETATE, dobandit prin Lege, cota actuala 1/1, cota initiala 1/1	
1) COMUNA POIANA STAMPEI, CIF:5021250, DOMENIU PRIVAT	

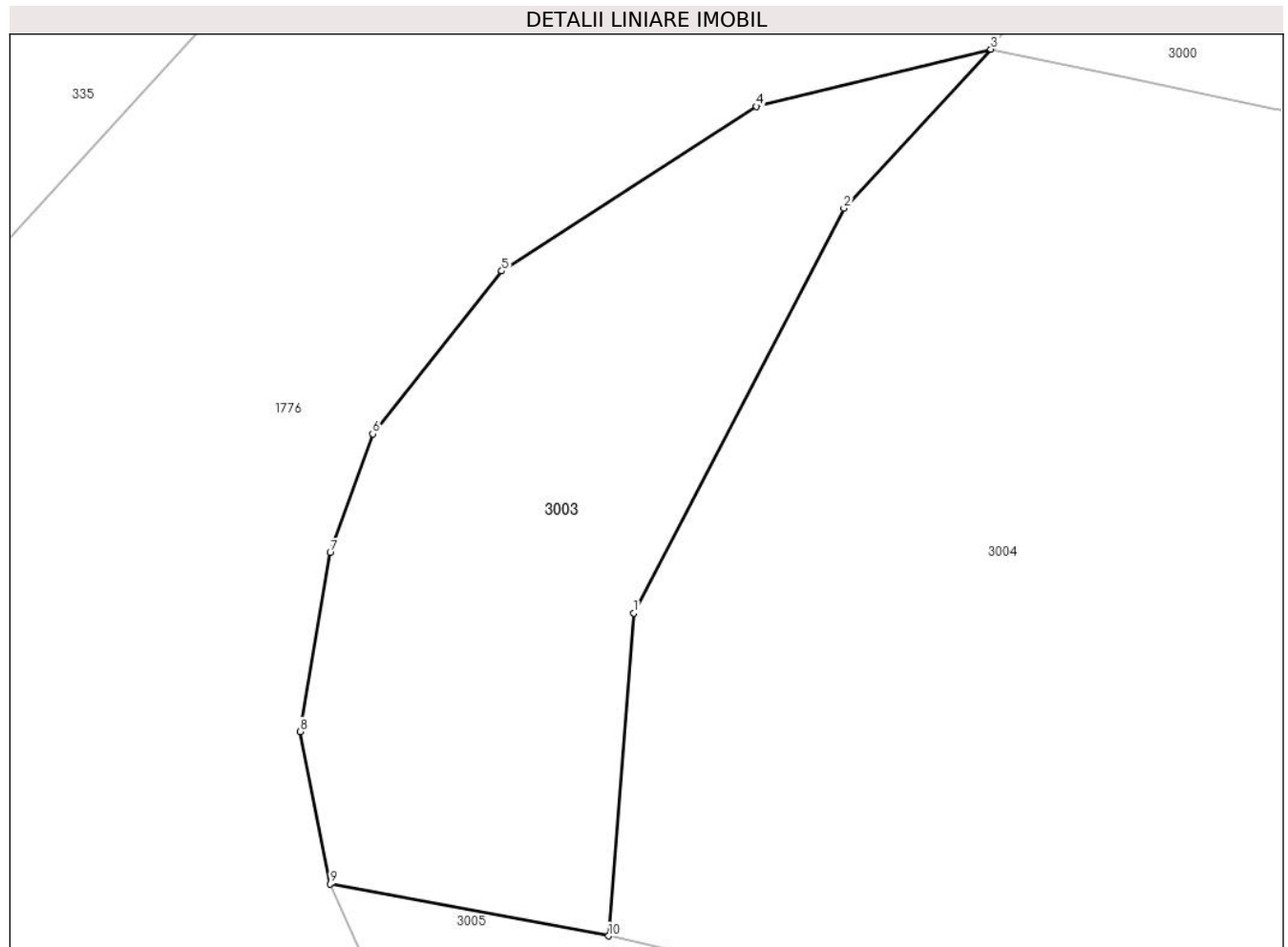
**C. Partea III. SARCINI .**

Inscrieri privind dezmembramintele dreptului de proprietate, drepturi reale de garanție și sarcini	Referințe
NU SUNT	

**Teren**

Nr cadastral	Suprafața (mp)*	Observații / Referințe
	689	

\* Suprafața este determinată în planul de proiecție Stereo 70.



**Date referitoare la teren**

Crt	Categorie folosință	Intra vilan	Suprafața (mp)	Tarla	Parcelă	Nr. topo	Observații / Referințe
1	pasune	NU	689	-	-	-	

**Lungime Segmente**

1) Valorile lungimilor segmentelor sunt obținute din proiecție în plan.

Punct început	X / Y	Punct sfârșit	X / Y	Lungime segment (** (m)
1	513.664,133 649.177,644	2	513.675,166 649.198,88	23.931
2	513.675,166 649.198,88	3	513.682,878 649.207,221	11.36
3	513.682,878 649.207,221	4	513.670,578 649.204,223	12.66
4	513.670,578 649.204,223	5	513.657,199 649.195,582	15.927
5	513.657,199 649.195,582	6	513.650,417 649.187,035	10.911

Punct început	X / Y	Punct sfârșit	X / Y	Lungime segment (** (m)
6	513.650,417 649.187,035	7	513.648,187 649.180,81	6.612
7	513.648,187 649.180,81	8	513.646,607 649.171,426	9.516
8	513.646,607 649.171,426	9	513.648,182 649.163,431	8.149
9	513.648,182 649.163,431	10	513.662,806 649.160,703	14.876
10	513.662,806 649.160,703	1	513.664,133 649.177,644	16.993

\*\* Lungimile segmentelor sunt determinate în planul de proiecție Stereo 70 și sunt rotunjite la 1 milimetru.

\*\*\* Distanța dintre puncte este formată din segmente cumulate ce sunt mai mici decât valoarea 1 milimetru.





**DATE DESPRE IMOBILUL NR. 3004**

Oficiul de Cadastru și Publicitate Imobiliară SUCEAVA  
Biroul de Cadastru și Publicitate Imobiliară Vatra Dornei

**A. Partea I. Descrierea imobilului**

TEREN Necunoscut

Adresa: Loc. Praleni, Str Praleni, Nr. 55, Jud. Suceava

Nr. Crt	Nr cadastral Nr. topografic	Suprafața* (mp)	Observații / Referințe
A1	33666	37.457	Sector cadastral:10 Teren neimprijmit;

**Construcții**

Crt	Nr cadastral Nr. topografic	Adresa	Observații / Referințe
A1.1	33666-C1	Loc. Praleni, Str Praleni, Nr. 55, Jud. Suceava	Nr. niveluri:2; S. construita la sol:78 mp; S. construita desfasurata:102 mp; Casa de locuit din lemn, suprafata desfasurata 102 mp construita in anul 1960 P+M, fara lift si fara certificat energetic
A1.2	33666-C2	Loc. Praleni, Str Praleni, Nr. 55, Jud. Suceava	Nr. niveluri:1; S. construita la sol:63 mp; S. construita desfasurata:63 mp; Anexa- grajd din lemn construita in anul 1962
A1.3	33666-C3	Loc. Praleni, Str Praleni, Nr. 55, Jud. Suceava	Nr. niveluri:1; S. construita la sol:29 mp; S. construita desfasurata:29 mp; Anexa- casuta de vara, din lemn, construita in anul 1975
A1.4	33666-C4	Loc. Praleni, Str Praleni, Nr. 55, Jud. Suceava	Nr. niveluri:1; S. construita la sol:17 mp; S. construita desfasurata:17 mp; Anexa din lemn construita in anul 1960

**B. Partea II. Proprietari și acte**

Inscrieri privitoare la dreptul de proprietate și alte drepturi reale		Referințe
<b>20056 / 20/12/2019</b>		
Act Administrativ nr. 335, din 18/11/2019 emis de Comisia Județeană Suceava;		
B1	Intabulare, drept de PROPRIETATE, dobandit prin Reconstituire, cota actuala 1/1, cota initiala 1/1 1) <b>URSU MARIA</b>	A1
Act Administrativ nr. 10654, din 20/12/2019 emis de Primăria comunei Poiana Stampei;		
B2	Intabulare, drept de PROPRIETATE, dobandit prin Construire, cota actuala 1/1, cota initiala 1/1 1) <b>URSU MARIA</b>	A1.1, A1.2, A1.3, A1.4

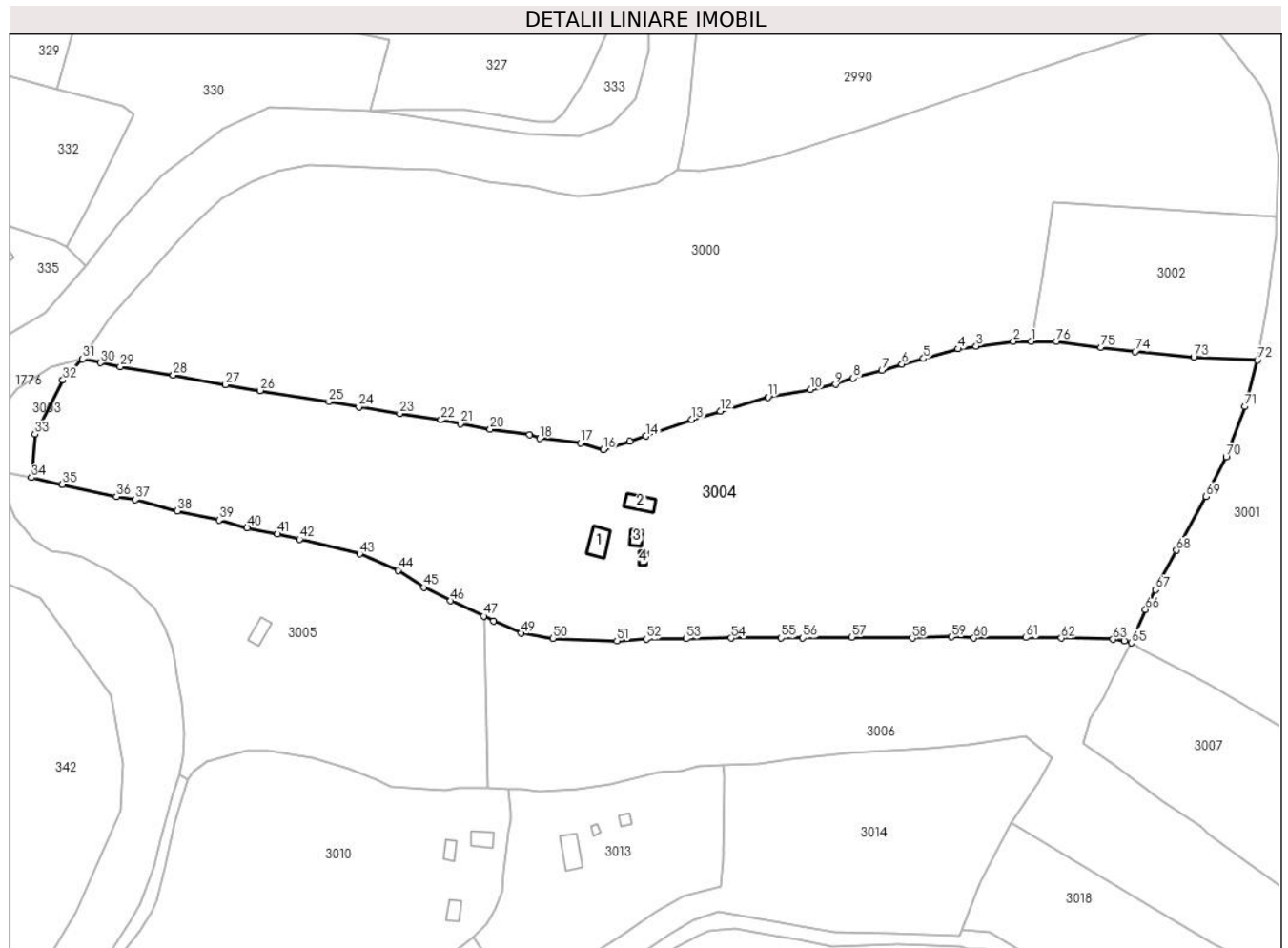
**C. Partea III. SARCINI .**

Inscrieri privind dezmembramintele dreptului de proprietate, drepturi reale de garanție și sarcini	Referințe
NU SUNT	

**Teren**

Nr cadastral	Suprafața (mp)*	Observații / Referințe
33666	37.457	

\* Suprafața este determinată în planul de proiecție Stereo 70.



**Date referitoare la teren**

Crt	Categorie folosință	Intravilan	Suprafața (mp)	Tarla	Parcelă	Nr. topo	Observații / Referințe
1	curți constructii	DA	704	-	-	-	Imprejmuit cu gard din lemn
2	faneata	DA	16.740	-	-	-	Imprejmuit cu gard din lemn
3	faneata	NU	2.131	-	-	-	
4	faneata	NU	17.864	-	-	-	
5	faneata	NU	18	-	-	-	

**Date referitoare la construcții**

Crt	Număr	Destinație construcție	Supraf. (mp)	Situație juridică	Observații / Referințe
A1.1	33666-C1	construcții de locuințe	78	Cu acte	Nr. niveluri:2; S. construita la sol:78 mp; S. construita desfasurata:102 mp; Casa de locuit din lemn, suprafata desfasurata 102 mp construita in anul 1960 P+M, fara lift si fara certificat energetic
A1.2	33666-C2	construcții anexa	63	Cu acte	Nr. niveluri:1; S. construita la sol:63 mp; S. construita desfasurata:63 mp; Anexa- grajd din lemn construita in anul 1962
A1.3	33666-C3	construcții anexa	29	Cu acte	Nr. niveluri:1; S. construita la sol:29 mp; S. construita desfasurata:29 mp; Anexa- casuta de vara, din lemn, construita in anul 1975
A1.4	33666-C4	construcții anexa	17	Cu acte	Nr. niveluri:1; S. construita la sol:17 mp; S. construita desfasurata:17 mp; Anexa din lemn construita in anul 1960

## Lungime Segmente

1) Valorile lungimilor segmentelor sunt obținute din proiecție în plan.

Punct început	X / Y	Punct sfârșit	X / Y	Lungime segment
1	514.055,544 649.214,045	2	514.048,548 649.214,005	6.996
4	514.026,857 649.211,137	5	514.013,231 649.207,375	14.136
7	513.996,904 649.202,723	8	513.985,683 649.199,622	11.642
10	513.968,818 649.195,15	11	513.952,06 649.192,195	17.017
13	513.922,245 649.183,493	14	513.904,137 649.176,935	19.259
16	513.887,495 649.171,564	17	513.878,569 649.174,16	9.296
19	513.858,532 649.177,372	20	513.843,007 649.179,658	15.692
22	513.823,681 649.183,28	23	513.807,463 649.185,77	16.408
25	513.779,644 649.190,497	26	513.752,645 649.194,788	27.338
28	513.718,54 649.200,894	29	513.697,681 649.204,133	21.109
31	513.682,878 649.207,221	32	513.675,166 649.198,88	11.36
34	513.662,806 649.160,703	35	513.674,865 649.157,955	12.368
37	513.703,626 649.151,971	38	513.720,196 649.147,559	17.147
40	513.747,567 649.140,948	41	513.759,531 649.138,557	12.201
43	513.791,718 649.130,729	44	513.806,793 649.124,259	16.405
46	513.827,494 649.112,335	47	513.840,496 649.106,314	14.328
49	513.855,222 649.099,562	50	513.867,669 649.097,61	12.599
52	513.904,372 649.097,269	53	513.920,018 649.097,448	15.647
55	513.957,368 649.097,734	56	513.965,894 649.097,753	8.526
58	514.008,871 649.097,677	59	514.024,215 649.098,182	15.352
61	514.053,423 649.097,884	62	514.067,433 649.097,693	14.011
64	514.092,226 649.096,619	65	514.094,906 649.095,82	2.797
67	514.104,344 649.116,632	68	514.112,691 649.132,098	17.575
70	514.132,165 649.168,767	71	514.139,557 649.188,503	21.075
73	514.119,404 649.207,991	74	514.096,37 649.210,049	23.126
76	514.065,577 649.214,102	1	514.055,544 649.214,045	10.033

Punct început	X / Y	Punct sfârșit	X / Y	Lungime segment
2	514.048,548 649.214,005	3	514.034,009 649.212,222	14.648
5	514.013,231 649.207,375	6	514.004,798 649.205,079	8.74
8	513.985,683 649.199,622	9	513.978,649 649.197,23	7.43
11	513.952,06 649.192,195	12	513.933,533 649.186,698	19.325
14	513.904,137 649.176,935	15	513.897,986 649.174,903	6.478
17	513.878,569 649.174,16	18	513.862,499 649.175,962	16.171
20	513.843,007 649.179,658	21	513.831,334 649.181,846	11.876
23	513.807,463 649.185,77	24	513.791,448 649.188,373	16.225
26	513.752,645 649.194,788	27	513.739,084 649.197,029	13.745
29	513.697,681 649.200,894	30	513.689,98 649.205,739	7.867
32	513.675,166 649.198,88	33	513.664,133 649.177,644	23.931
35	513.674,865 649.157,955	36	513.696,21 649.153,204	21.867
38	513.720,196 649.147,559	39	513.736,517 649.144,008	16.703
41	513.759,531 649.138,557	42	513.768,126 649.136,519	8.833
44	513.806,793 649.124,259	45	513.816,989 649.117,572	12.193
47	513.840,496 649.106,314	48	513.844,254 649.104,319	4.255
50	513.867,669 649.097,61	51	513.892,836 649.096,6	25.187
53	513.920,018 649.097,448	54	513.937,666 649.097,674	17.649
56	513.965,894 649.097,753	57	513.985,084 649.098,093	19.193
59	514.024,215 649.098,182	60	514.033,078 649.097,705	8.876
62	514.067,433 649.097,693	63	514.087,753 649.097,21	20.326
65	514.094,906 649.095,82	66	514.100,504 649.108,845	14.177
68	514.112,691 649.132,098	69	514.124,3 649.153,26	24.137
71	514.139,557 649.188,503	72	514.144,516 649.206,699	18.86
74	514.096,37 649.210,049	75	514.082,923 649.211,741	13.553

Punct început	X / Y	Punct sfârșit	X / Y	Lungime segment
3	514.034,009 649.212,222	4	514.026,857 649.211,137	7.234
6	514.004,798 649.205,079	7	513.996,904 649.202,723	8.238
9	513.978,649 649.197,23	10	513.968,818 649.195,15	10.049
12	513.933,533 649.186,698	13	513.922,245 649.183,493	11.734
15	513.897,986 649.174,903	16	513.887,495 649.171,564	11.01
18	513.862,499 649.175,962	19	513.858,532 649.177,372	4.21
21	513.831,334 649.181,846	22	513.823,681 649.183,28	7.786
24	513.791,448 649.188,373	25	513.779,644 649.190,497	11.994
27	513.739,084 649.197,029	28	513.718,54 649.200,894	20.904
30	513.689,98 649.205,739	31	513.682,878 649.207,221	7.255
33	513.664,133 649.177,644	34	513.662,806 649.160,703	16.993
36	513.696,21 649.153,204	37	513.703,626 649.151,971	7.518
39	513.736,517 649.144,008	40	513.747,567 649.140,948	11.466
42	513.768,126 649.136,519	43	513.791,718 649.130,729	24.292
45	513.816,989 649.117,572	46	513.827,494 649.112,335	11.738
48	513.844,254 649.104,319	49	513.855,222 649.099,562	11.955
51	513.892,836 649.096,6	52	513.904,372 649.097,269	11.555
54	513.937,666 649.097,674	55	513.957,368 649.097,734	19.702
57	513.985,084 649.098,093	58	514.008,871 649.097,677	23.791
60	514.033,078 649.097,705	61	514.053,423 649.097,884	20.346
63	514.087,753 649.097,21	64	514.092,226 649.096,619	4.512
66	514.100,504 649.108,845	67	514.104,344 649.116,632	8.682
69	514.124,3 649.153,26	70	514.132,165 649.168,767	17.388
72	514.144,516 649.206,699	73	514.119,404 649.207,991	25.145
75	514.082,923 649.211,741	76	514.065,577 649.214,102	17.506

\*\* Lungimile segmentelor sunt determinate în planul de proiecție Stereo 70 și sunt rotunjite la 1 milimetru.

\*\*\* Distanța dintre puncte este formată din segmente cumulate ce sunt mai mici decât valoarea 1 milimetru.



**DATE DESPRE IMOBILUL NR. 3005**

Oficiul de Cadastru și Publicitate Imobiliară SUCEAVA  
Biroul de Cadastru și Publicitate Imobiliară Vatra Dornei

**A. Partea I. Descrierea imobilului**

TEREN Necunoscut

Adresa: Loc. Praleni, Jud. Suceava

Nr. Crt	Nr cadastral Nr. topografic	Suprafața* (mp)	Observații / Referințe
A1		12.320	Sector cadastral:10 Teren neimprejmuit; top 2732/2 parte( CF 1080 Dorna Candreni),

**Construcții**

Crt	Nr cadastral Nr. topografic	Adresa	Observații / Referințe
A1.1		Loc. Praleni, Jud. Suceava	Nr. niveluri:1; S. construita la sol:50 mp; S. construita desfasurata:50 mp; ANEXA

**B. Partea II. Proprietari și acte**

Inscrieri privitoare la dreptul de proprietate și alte drepturi reale		Referințe
/		
Act Normativ nr. 7, din 13/03/1996 emis de PARLAMENTUL ROMANIEI;		
B1	Intabulare, drept de PROPRIETATE, dobandit prin Lege, cota actuala 1/1, cota initiala 1/1 1) NEIDENTIFICAT NEIDENTIFICAT	A1
Act Administrativ nr. 6688, din 11/08/2023 emis de PRIMARIA COMUNEI POIANA STAMPEI;		
B2	SE NOTEAZA POSESIA FAPTICA IN FAVOAREA LUI 1) FLOREA FLOAREA	A1
Act Administrativ nr. 2981, din 31/03/2023 emis de PRIMARIA COMUNEI POIANA STAMPEI;		
B3	Intabulare, drept de PROPRIETATE, dobandit prin Lege, cota actuala 1/1, cota initiala 1/1 1) FLOREA FLOAREA	A1.1

**C. Partea III. SARCINI .**

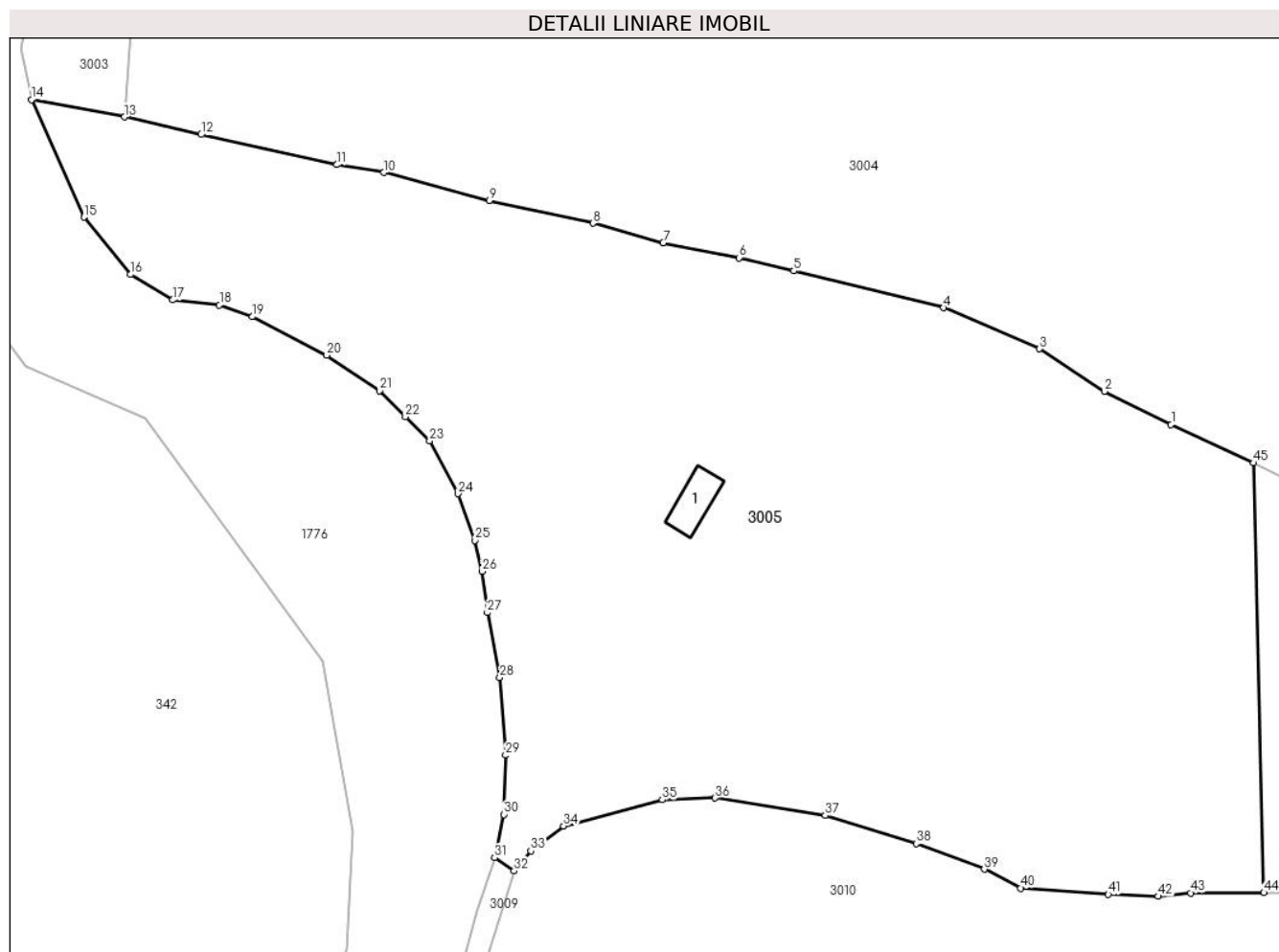
Inscrieri privind dezmembramintele dreptului de proprietate, drepturi reale de garanție și sarcini	Referințe
NU SUNT	

## Anexa Nr. 1 La Partea I

## Teren

Nr cadastral	Suprafața (mp)*	Observații / Referințe
	12.320	top 2732/2 parte( CF 1080 Dorna Candreni),

\* Suprafața este determinată în planul de proiecție Stereo 70.



## Date referitoare la teren

Crt	Categorie folosință	Intravilan	Suprafața (mp)	Tarla	Parcelă	Nr. topo	Observații / Referințe
1	curți constructii	DA	118	-	-	-	
2	faneata	DA	10.794	-	-	-	
3	faneata	NU	1.050	-	-	-	
4	pasune	NU	359	-	-	-	

## Date referitoare la construcții

Crt	Număr	Destinație construcție	Supraf. (mp)	Situație juridică	Observații / Referințe
A1.1		constructii anexa	50	Cu acte	Nr. niveluri:1; S. construita la sol:50 mp; S. construita desfasurata:50 mp; ANEXA

## Lungime Segmente

1) Valorile lungimilor segmentelor sunt obținute din proiecție în plan.

Punct început	X / Y	Punct sfârșit	X / Y	Lungime segment	Punct început	X / Y	Punct sfârșit	X / Y	Lungime segment	Punct început	X / Y	Punct sfârșit	X / Y	Lungime segment
1	513.827,494 649.112,335	2	513.816,989 649.117,572	11.738	2	513.816,989 649.117,572	3	513.806,793 649.124,259	12.193	3	513.806,793 649.124,259	4	513.791,718 649.130,729	16.405
4	513.791,718 649.130,729	5	513.768,126 649.136,519	24.292	5	513.768,126 649.136,519	6	513.759,531 649.138,557	8.833	6	513.759,531 649.138,557	7	513.747,567 649.140,948	12.201

Punct început	X / Y	Punct sfârșit	X / Y	Lungime segment	Punct început	X / Y	Punct sfârșit	X / Y	Lungime segment	Punct început	X / Y	Punct sfârșit	X / Y	Lungime segment
7	513.747,567 649.140,948	8	513.736,517 649.144,008	11.466	8	513.736,517 649.144,008	9	513.720,196 649.147,559	16.703	9	513.720,196 649.147,559	10	513.703,626 649.151,971	17.147
10	513.703,626 649.151,971	11	513.696,21 649.153,204	7.518	11	513.696,21 649.153,204	12	513.674,865 649.157,955	21.867	12	513.674,865 649.157,955	13	513.662,806 649.160,703	12.368
13	513.662,806 649.160,703	14	513.648,182 649.163,431	14.876	14	513.648,182 649.163,431	15	513.656,417 649.144,941	20.241	15	513.656,417 649.144,941	16	513.663,736 649.135,93	11.609
16	513.663,736 649.135,93	17	513.670,392 649.131,939	7.761	17	513.670,392 649.131,939	18	513.677,738 649.131,135	7.39	18	513.677,738 649.131,135	19	513.682,911 649.129,292	5.492
19	513.682,911 649.129,292	20	513.694,63 649.123,256	13.182	20	513.694,63 649.123,256	21	513.702,922 649.117,664	10.001	21	513.702,922 649.117,664	22	513.707,011 649.113,575	5.783
22	513.707,011 649.113,575	23	513.710,827 649.109,759	5.397	23	513.710,827 649.109,759	24	513.715,262 649.101,467	9.404	24	513.715,262 649.101,467	25	513.717,962 649.094,14	7.809
25	513.717,962 649.094,14	26	513.719,042 649.089,242	5.016	26	513.719,042 649.089,242	27	513.719,89 649.082,763	6.534	27	513.719,89 649.082,763	28	513.721,858 649.072,565	10.386
28	513.721,858 649.072,565	29	513.722,783 649.060,356	12.244	29	513.722,783 649.060,356	30	513.722,453 649.051,04	9.322	30	513.722,453 649.051,04	31	513.721,042 649.044,248	6.937
31	513.721,042 649.044,248	32	513.724,106 649.042,14	3.719	32	513.724,106 649.042,14	33	513.726,753 649.045,305	4.126	33	513.726,753 649.045,305	34	513.731,894 649.049,209	6.455
34	513.731,894 649.049,209	35	513.747,414 649.053,344	16.061	35	513.747,414 649.053,344	36	513.755,746 649.053,614	8.336	36	513.755,746 649.053,614	37	513.773,066 649.050,874	17.535
37	513.773,066 649.050,874	38	513.787,414 649.046,466	15.01	38	513.787,414 649.046,466	39	513.798,102 649.042,431	11.424	39	513.798,102 649.042,431	40	513.803,861 649.039,46	6.48
40	513.803,861 649.039,46	41	513.817,634 649.038,45	13.81	41	513.817,634 649.038,45	42	513.825,436 649.038,156	7.808	42	513.825,436 649.038,156	43	513.830,566 649.038,691	5.158
43	513.830,566 649.038,691	44	513.842,08 649.038,747	11.514	44	513.842,08 649.038,747	45	513.840,496 649.106,314	67.586	45	513.840,496 649.106,314	1	513.827,494 649.112,335	14.328

\*\* Lungimile segmentelor sunt determinate în planul de proiecție Stereo 70 și sunt rotunjite la 1 milimetru.

\*\*\* Distanța dintre puncte este formată din segmente cumulate ce sunt mai mici decât valoarea 1 milimetru.





**DATE DESPRE IMOBILUL NR. 3006**

Oficiul de Cadastru și Publicitate Imobiliară SUCEAVA  
Biroul de Cadastru și Publicitate Imobiliară Vatra Dornei

**A. Partea I. Descrierea imobilului**

TEREN Necunoscut

Adresa: Loc. Praleni, Jud. Suceava

Nr. Crt	Nr cadastral Nr. topografic	Suprafața* (mp)	Observații / Referințe
A1		16.500	Sector cadastral:10 Teren neimprejmuit; top 2732/2 parte( CF 1080 Dorna Candreni),

**B. Partea II. Proprietari și acte**

Inscrieri privitoare la dreptul de proprietate și alte drepturi reale		Referințe
/		
Act Normativ nr. 7, din 13/03/1996 emis de PARLAMENTUL ROMANIEI;		
B1	Intabulare, drept de PROPRIETATE, dobandit prin Lege, cota actuala 1/1, cota initiala 1/1 1) <b>NEIDENTIFICAT NEIDENTIFICAT</b>	A1
Act Administrativ nr. 9509, din 07/12/2022 emis de PRIMARIA COMUNEI POIANA STAMPEI;		
B2	SE NOTEAZA POSESIA FAPTICA IN FAVOAREA LUI 1) <b>TODASCA MARCEL</b> 2) <b>TODASCA ANTITA</b>	A1

**C. Partea III. SARCINI .**

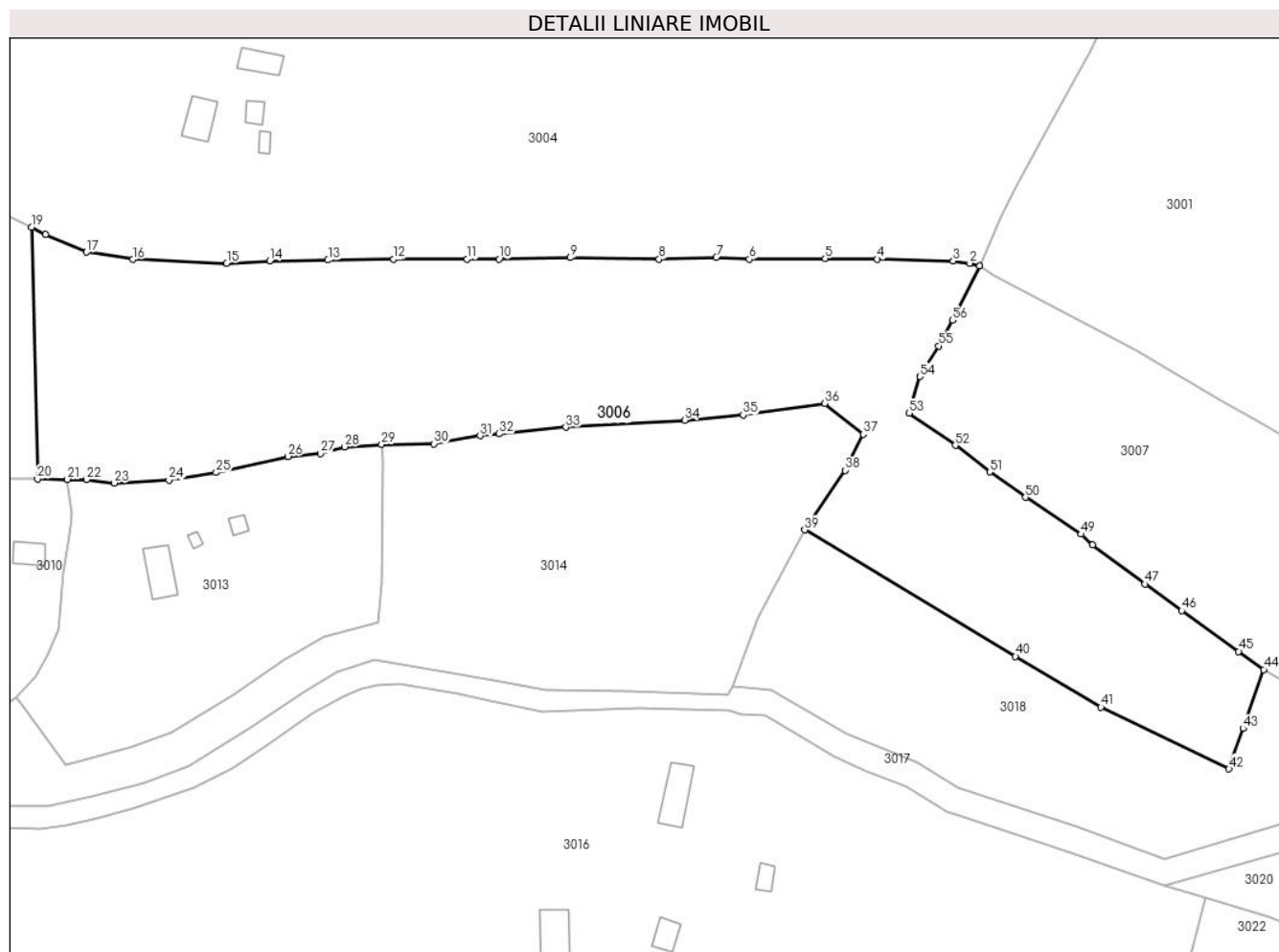
Inscrieri privind dezmembramintele dreptului de proprietate, drepturi reale de garanție și sarcini	Referințe
NU SUNT	

## Anexa Nr. 1 La Partea I

## Teren

Nr cadastral	Suprafața (mp)*	Observații / Referințe
	16.500	top 2732/2 parte( CF 1080 Dorna Candreni),

\* Suprafața este determinată în planul de proiecție Stereo 70.



## Date referitoare la teren

Crt	Categorie folosință	Intravilan	Suprafața (mp)	Tarla	Parcelă	Nr. topo	Observații / Referințe
1	faneata	DA	6.810	-	-	-	
2	faneata	NU	5.124	-	-	-	
3	faneata	DA	4.566	-	-	-	

## Lungime Segmente

1) Valorile lungimilor segmentelor sunt obținute din proiecție în plan.

Punct început	X / Y	Punct sfârșit	X / Y	Lungime segment
1	514.094,906 649.095,82	2	514.092,226 649.096,619	2.797
4	514.067,433 649.097,693	5	514.053,423 649.097,884	14.011
7	514.024,215 649.098,182	8	514.008,871 649.097,677	15.352
10	513.965,894 649.097,753	11	513.957,368 649.097,734	8.526
2	514.092,226 649.096,619	3	514.087,753 649.097,21	4.512
5	514.053,423 649.097,884	6	514.033,078 649.097,705	20.346
8	514.008,871 649.097,677	9	513.985,084 649.098,093	23.791
11	513.957,368 649.097,734	12	513.937,666 649.097,674	19.702
3	514.087,753 649.097,21	4	514.067,433 649.097,693	20.326
6	514.033,078 649.097,705	7	514.024,215 649.098,182	8.876
9	513.985,084 649.098,093	10	513.965,894 649.097,753	19.193
12	513.937,666 649.097,674	13	513.920,018 649.097,448	17.649

Punct început	X / Y	Punct sfârșit	X / Y	Lungime segment	Punct început	X / Y	Punct sfârșit	X / Y	Lungime segment	Punct început	X / Y	Punct sfârșit	X / Y	Lungime segment
13	513.920,018 649.097,448	14	513.904,372 649.097,269	15.647	14	513.904,372 649.097,269	15	513.892,836 649.096,6	11.555	15	513.892,836 649.096,6	16	513.867,669 649.097,61	25.187
16	513.867,669 649.097,61	17	513.855,222 649.099,562	12.599	17	513.855,222 649.099,562	18	513.844,254 649.104,319	11.955	18	513.844,254 649.104,319	19	513.840,496 649.106,314	4.255
19	513.840,496 649.106,314	20	513.842,08 649.038,747	67.586	20	513.842,08 649.038,747	21	513.850,112 649.038,656	8.033	21	513.850,112 649.038,656	22	513.855,258 649.038,614	5.146
22	513.855,258 649.038,614	23	513.862,623 649.037,674	7.425	23	513.862,623 649.037,674	24	513.877,321 649.038,454	14.719	24	513.877,321 649.038,454	25	513.890,0 649.040,485	12.841
25	513.890,0 649.040,485	26	513.909,275 649.044,816	19.756	26	513.909,275 649.044,816	27	513.918,002 649.045,6	8.762	27	513.918,002 649.045,6	28	513.924,485 649.047,412	6.731
28	513.924,485 649.047,412	29	513.934,422 649.048,013	9.955	29	513.934,422 649.048,013	30	513.948,477 649.048,209	14.056	30	513.948,477 649.048,209	31	513.960,842 649.050,338	12.547
31	513.960,842 649.050,338	32	513.965,872 649.050,843	5.055	32	513.965,872 649.050,843	33	513.983,813 649.052,643	18.031	33	513.983,813 649.052,643	34	514.015,712 649.054,488	31.952
34	514.015,712 649.054,488	35	514.031,45 649.055,899	15.801	35	514.031,45 649.055,899	36	514.053,342 649.059,025	22.114	36	514.053,342 649.059,025	37	514.063,664 649.050,765	13.22
37	514.063,664 649.050,765	38	514.058,78 649.041,08	10.847	38	514.058,78 649.041,08	39	514.047,928 649.025,112	19.307	39	514.047,928 649.025,112	40	514.104,514 648.991,198	65.971
40	514.104,514 648.991,198	41	514.127,453 648.977,565	26.684	41	514.127,453 648.977,565	42	514.161,784 648.960,994	38.121	42	514.161,784 648.960,994	43	514.165,582 648.971,855	11.506
43	514.165,582 648.971,855	44	514.171,115 648.987,676	16.761	44	514.171,115 648.987,676	45	514.164,38 648.992,525	8.299	45	514.164,38 648.992,525	46	514.149,116 649.003,444	18.767
46	514.149,116 649.003,444	47	514.139,27 649.010,564	12.151	47	514.139,27 649.010,564	48	514.125,173 649.021,07	17.581	48	514.125,173 649.021,07	49	514.122,12 649.023,943	4.192
49	514.122,12 649.023,943	50	514.107,214 649.033,821	17.882	50	514.107,214 649.033,821	51	514.097,606 649.040,645	11.785	51	514.097,606 649.040,645	52	514.088,368 649.047,779	11.672
52	514.088,368 649.047,779	53	514.075,939 649.056,375	15.112	53	514.075,939 649.056,375	54	514.078,853 649.066,201	10.249	54	514.078,853 649.066,201	55	514.083,872 649.074,442	9.649
55	514.083,872 649.074,442	56	514.087,55 649.081,338	7.816	56	514.087,55 649.081,338	1	514.094,906 649.095,82	16.243					

\*\* Lungimile segmentelor sunt determinate în planul de proiecție Stereo 70 și sunt rotunjite la 1 milimetru.

\*\*\* Distanța dintre puncte este formată din segmente cumulate ce sunt mai mici decât valoarea 1 milimetru.



**DATE DESPRE IMOBILUL NR. 3007**

Oficiul de Cadastru și Publicitate Imobiliară SUCEAVA  
Biroul de Cadastru și Publicitate Imobiliară Vatra Dornei

**A. Partea I. Descrierea imobilului**

TEREN Necunoscut

Adresa: Loc. Praleni, Str Praleni, Nr. 46, Jud. Suceava

Nr. Crt	Nr cadastral Nr. topografic	Suprafața* (mp)	Observații / Referințe
A1	30261	Din acte: 9.816 Masurata: 9.767	Sector cadastral:10 Teren imprejmuit;

**Construcții**

Crt	Nr cadastral Nr. topografic	Adresa	Observații / Referințe
A1.1	30261-C1	Loc. Praleni, Str Praleni, Nr. 46, Jud. Suceava	Nr. niveluri:1; S. construita la sol:71 mp; S. construita desfasurata:71 mp; LOCUINTA
A1.2	30261-C2	Loc. Praleni, Str Praleni, Nr. 46, Jud. Suceava	Nr. niveluri:1; S. construita la sol:60 mp; S. construita desfasurata:60 mp; ANEXA
A1.3	30261-C3	Loc. Praleni, Str Praleni, Nr. 46, Jud. Suceava	Nr. niveluri:1; S. construita la sol:54 mp; S. construita desfasurata:54 mp; ANEXA
A1.4	30261-C4	Loc. Praleni, Str Praleni, Nr. 46, Jud. Suceava	Nr. niveluri:1; S. construita la sol:26 mp; S. construita desfasurata:26 mp; ANEXA

**B. Partea II. Proprietari și acte**

Inscrieri privitoare la dreptul de proprietate și alte drepturi reale		Referințe
<b>5345 / 08/09/2009</b>		
Hotarare Judecatoreasca nr. 664, din 13/05/2009 emis de JUDECATORIA VATRA DORNEI;		
B1	Intabulare, drept de PROPRIETATE, dobandit prin Hotarare Judecatoreasca, cota actuala 1/1, cota initiala 1/1 1) RUSU ANTITA	A1, A1.1, A1.2, A1.3, A1.4

**C. Partea III. SARCINI .**

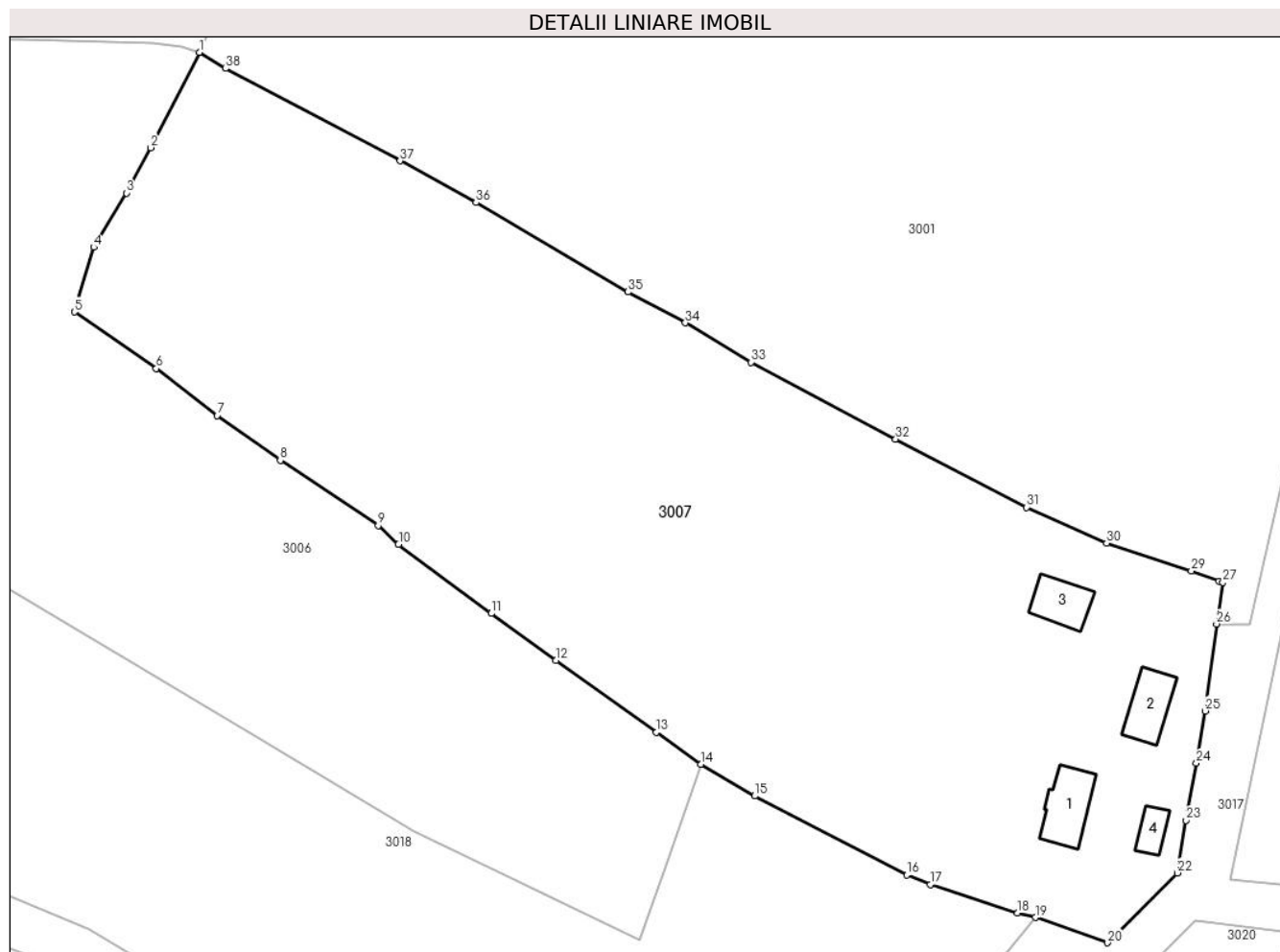
Inscrieri privind dezmembramintele dreptului de proprietate, drepturi reale de garanție și sarcini	Referințe
NU SUNT	

## Anexa Nr. 1 La Partea I

## Teren

Nr cadastral	Suprafața (mp)*	Observații / Referințe
30261	Din acte: 9.816 Masurata: 9.767	

\* Suprafața este determinată în planul de proiecție Stereo 70.



## Date referitoare la teren

Crt	Categorie folosință	Intra vilan	Suprafața (mp)	Tarla	Parcelă	Nr. topo	Observații / Referințe
1	curți constructii	DA	492	-	-	-	
2	curți constructii	DA	104	-	-	-	
3	faneata	DA	4.520	-	-	-	
4	faneata	NU	4.651	-	-	-	

## Date referitoare la construcții

Crt	Număr	Destinație construcție	Supraf. (mp)	Situație juridică	Observații / Referințe
A1.1	30261-C1	construcții de locuințe	71	Cu acte	Nr. niveluri:1; S. construita la sol:71 mp; S. construita desfasurata:71 mp; LOCUINTA
A1.2	30261-C2	construcții anexa	60	Cu acte	Nr. niveluri:1; S. construita la sol:60 mp; S. construita desfasurata:60 mp; ANEXA
A1.3	30261-C3	construcții anexa	54	Cu acte	Nr. niveluri:1; S. construita la sol:54 mp; S. construita desfasurata:54 mp; ANEXA
A1.4	30261-C4	construcții anexa	26	Cu acte	Nr. niveluri:1; S. construita la sol:26 mp; S. construita desfasurata:26 mp; ANEXA

## Lungime Segmente

1) Valorile lungimilor segmentelor sunt obținute din proiecție în plan.

Punct început	X / Y	Punct sfârșit	X / Y	Lungime segment (** (m)
1	514.094,906 649.095,82	2	514.087,55 649.081,338	16.243
3	514.083,872 649.074,442	4	514.078,853 649.066,201	9.649
5	514.075,939 649.056,375	6	514.088,368 649.047,779	15.112
7	514.097,606 649.040,645	8	514.107,214 649.033,821	11.785
9	514.122,12 649.023,943	10	514.125,173 649.021,07	4.192
11	514.139,27 649.010,564	12	514.149,116 649.003,444	12.151
13	514.164,38 648.992,525	14	514.171,115 648.987,676	8.299
15	514.179,308 648.982,828	16	514.202,429 648.970,818	26.054
17	514.205,972 648.969,386	18	514.219,261 648.965,076	13.97
19	514.221,96 648.964,381	20	514.232,947 648.960,531	11.642
21	514.234,28 648.961,818	22	514.243,521 648.971,151	13.134
23	514.244,877 648.979,116	24	514.246,431 648.987,815	8.837
25	514.247,765 648.995,76	26	514.249,484 649.008,981	13.332
27	514.250,45 649.015,279	28	514.249,872 649.015,492	0.616
29	514.245,657 649.017,049	30	514.232,784 649.021,244	13.539
31	514.220,63 649.026,704	32	514.200,732 649.037,066	22.434
33	514.178,733 649.048,739	34	514.168,771 649.054,737	11.628
35	514.160,029 649.059,417	36	514.136,97 649.072,993	26.759
37	514.125,414 649.079,35	38	514.098,889 649.093,371	30.003

Punct început	X / Y	Punct sfârșit	X / Y	Lungime segment (** (m)
2	514.087,55 649.081,338	3	514.083,872 649.074,442	7.816
4	514.078,853 649.066,201	5	514.075,939 649.056,375	10.249
6	514.088,368 649.047,779	7	514.097,606 649.040,645	11.672
8	514.107,214 649.033,821	9	514.122,12 649.023,943	17.882
10	514.125,173 649.021,07	11	514.139,27 649.010,564	17.581
12	514.149,116 649.003,444	13	514.164,38 648.992,525	18.767
14	514.171,115 648.987,676	15	514.179,308 648.982,828	9.52
16	514.202,429 648.970,818	17	514.205,972 648.969,386	3.821
18	514.219,261 648.965,076	19	514.221,96 648.964,381	2.787
20	514.232,947 648.960,531	21	514.234,28 648.961,818	1.853
22	514.243,521 648.971,151	23	514.244,877 648.979,116	8.08
24	514.246,431 648.987,815	25	514.247,765 648.995,76	8.056
26	514.249,484 649.008,981	27	514.250,45 649.015,279	6.372
28	514.249,872 649.015,492	29	514.245,657 649.017,049	4.493
30	514.232,784 649.021,244	31	514.220,63 649.026,704	13.324
32	514.200,732 649.037,066	33	514.178,733 649.048,739	24.904
34	514.168,771 649.054,737	35	514.160,029 649.059,417	9.916
36	514.136,97 649.072,993	37	514.125,414 649.079,35	13.189
38	514.098,889 649.093,371	1	514.094,906 649.095,82	4.676

\*\* Lungimile segmentelor sunt determinate în planul de proiecție Stereo 70 și sunt rotunjite la 1 milimetru.

\*\*\* Distanța dintre puncte este formată din segmente cumulate ce sunt mai mici decât valoarea 1 milimetru.





**DATE DESPRE IMOBILUL NR. 3008**

Oficiul de Cadastru și Publicitate Imobiliară SUCEAVA  
Biroul de Cadastru și Publicitate Imobiliară Vatra Dornei

**A. Partea I. Descrierea imobilului**

TEREN Necunoscut

Adresa: Loc. Praleni, Str Praleni, Nr. 44, Jud. Suceava

Nr. Crt	Nr cadastral Nr. topografic	Suprafața* (mp)	Observații / Referințe
A1		7.064	Sector cadastral:10 Teren neimprejmuit; top 2748/ parte , 2748/2 parte( CF 2931 Dorna Candreni- CFE 31451 Dorna Candrenilor)

**Construcții**

Crt	Nr cadastral Nr. topografic	Adresa	Observații / Referințe
A1.1		Loc. Praleni, Str Praleni, Nr. 44, Jud. Suceava	Nr. niveluri:1; S. construita la sol:45 mp; S. construita desfasurata:45 mp; LOCUINTA
A1.2		Loc. Praleni, Str Praleni, Nr. 44, Jud. Suceava	Nr. niveluri:1; S. construita la sol:24 mp; S. construita desfasurata:24 mp; ANEXA

**B. Partea II. Proprietari și acte**

Inscrieri privitoare la dreptul de proprietate și alte drepturi reale		Referințe
/		
Act Normativ nr. 7, din 13/03/1996 emis de PARLAMENTUL ROMANIEI;		
B1	Intabulare, drept de PROPRIETATE, dobandit prin Lege, cota actuala 1/1, cota initiala 1/1 1) <b>NEIDENTIFICAT NEIDENTIFICAT</b>	A1
Act Administrativ nr. 6683, din 11/08/2023 emis de PRIMARIA COMUNEI POIANA STAMPEI;		
B2	SE NOTEAZA POSESIA FAPTICA IN FAVOAREA LUI 1) <b>CHIFORESCU NATALIA</b>	A1
Act Administrativ nr. 2981, din 31/03/2023 emis de PRIMARIA COMUNEI POIANA STAMPEI;		
B3	Intabulare, drept de PROPRIETATE, dobandit prin Lege, cota actuala 1/1, cota initiala 1/1 1) <b>CHIFORESCU NATALIA</b>	A1.1, A1.2

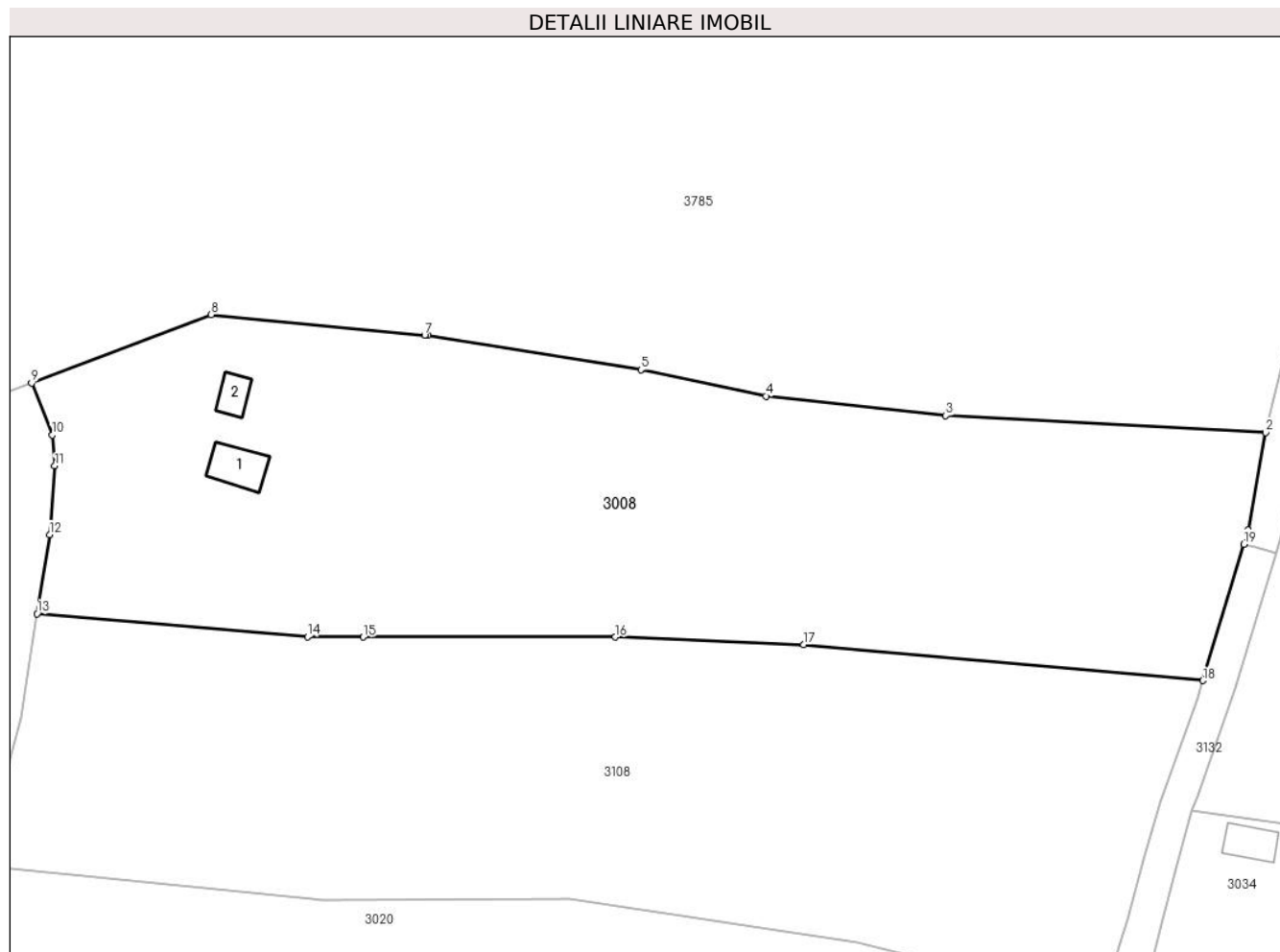
**C. Partea III. SARCINI .**

Inscrieri privind dezmembramintele dreptului de proprietate, drepturi reale de garanție și sarcini	Referințe
NU SUNT	

**Anexa Nr. 1 La Partea I****Teren**

Nr cadastral	Suprafața (mp)*	Observații / Referințe
	7.064	top 2748/ parte , 2748/2 parte( CF 2931 Dorna Candreni- CFE 31451 Dorna Candrenilor)

\* Suprafața este determinată în planul de proiecție Stereo 70.

**Date referitoare la teren**

Crt	Categorie folosință	Intra vilan	Suprafața (mp)	Tarla	Parcelă	Nr. topo	Observații / Referințe
1	curți constructii	DA	171	-	-	-	
2	faneata	DA	2.089	-	-	-	
3	faneata	NU	4.805	-	-	-	

**Date referitoare la construcții**

Crt	Număr	Destinație construcție	Supraf. (mp)	Situație juridică	Observații / Referințe
A1.1		construcții de locuințe	45	Cu acte	Nr. niveluri:1; S. construita la sol:45 mp; S. construita desfasurata:45 mp; LOCUINTA
A1.2		construcții anexa	24	Cu acte	Nr. niveluri:1; S. construita la sol:24 mp; S. construita desfasurata:24 mp; ANEXA

**Lungime Segmente**

1) Valorile lungimilor segmentelor sunt obținute din proiecție în plan.

Punct început	X / Y	Punct sfârșit	X / Y	Lungime segment (** (m)
1	514.513,385 649.009,303	2	514.515,974 649.023,763	14.69

Punct început	X / Y	Punct sfârșit	X / Y	Lungime segment (** (m)
2	514.515,974 649.023,763	3	514.468,538 649.026,3	47.504
3	514.468,538 649.026,3	4	514.441,877 649.029,186	26.817
4	514.441,877 649.029,186	5	514.423,329 649.033,091	18.955
5	514.423,329 649.033,091	6	514.391,756 649.038,146	31.975
6	514.391,756 649.038,146	7	514.391,262 649.038,225	0.5
7	514.391,262 649.038,225	8	514.359,598 649.041,262	31.809
8	514.359,598 649.041,262	9	514.332,998 649.031,11	28.471
9	514.332,998 649.031,11	10	514.336,056 649.023,403	8.292
10	514.336,056 649.023,403	11	514.336,445 649.018,835	4.585
11	514.336,445 649.018,835	12	514.335,667 649.008,632	10.233
12	514.335,667 649.008,632	13	514.333,791 648.996,9	11.881
13	514.333,791 648.996,9	14	514.373,896 648.993,492	40.25
14	514.373,896 648.993,492	15	514.382,167 648.993,456	8.271
15	514.382,167 648.993,456	16	514.419,546 648.993,451	37.379
16	514.419,546 648.993,451	17	514.447,484 648.992,328	27.961
17	514.447,484 648.992,328	18	514.506,674 648.987,008	59.429
18	514.506,674 648.987,008	19	514.512,745 649.007,222	21.106
19	514.512,745 649.007,222	1	514.513,385 649.009,303	2.177

\*\* Lungimile segmentelor sunt determinate în planul de proiecție Stereo 70 și sunt rotunjite la 1 milimetru.

\*\*\* Distanța dintre puncte este formată din segmente cumulate ce sunt mai mici decât valoarea 1 milimetru.



**DATE DESPRE IMOBILUL NR. 3009**

Oficiul de Cadastru și Publicitate Imobiliară SUCEAVA  
Biroul de Cadastru și Publicitate Imobiliară Vatra Dornei

**A. Partea I. Descrierea imobilului**

TEREN Intravilan

Adresa: Loc. Praleni, Jud. Suceava

Nr. Crt	Nr cadastral Nr. topografic	Suprafața* (mp)	Observații / Referințe
A1		399	Sector cadastral:10 Teren neimprejmuit; top 2758 parte( CF 493 Dorna Candreni)

**B. Partea II. Proprietari și acte**

Inscrieri privitoare la dreptul de proprietate și alte drepturi reale		Referințe
/		
Act Administrativ nr. 156, din 05/12/2023 emis de Consiliul Local al Comunei Poiana Stampei (POZITIA 6);		
B1	Intabulare, drept de PROPRIETATE, dobandit prin Lege, cota actuala 1/1, cota initiala 1/1 1) COMUNA POIANA STAMPEI, CIF:5021250, DOMENIU PRIVAT	A1

**C. Partea III. SARCINI .**

Inscrieri privind dezmembramintele dreptului de proprietate, drepturi reale de garanție și sarcini	Referințe
NU SUNT	

## Anexa Nr. 1 La Partea I

## Teren

Nr cadastral	Suprafața (mp)*	Observații / Referințe
	399	top 2758 parte( CF 493 Dorna Candreni)

\* Suprafața este determinată în planul de proiecție Stereo 70.



## Date referitoare la teren

Crt	Categorie folosință	Intravilan	Suprafața (mp)	Tarla	Parcelă	Nr. topo	Observații / Referințe
1	drum	DA	399	-	-	-	

## Lungime Segmente

1) Valorile lungimilor segmentelor sunt obținute din proiecție în plan.

Punct început	X / Y	Punct sfârșit	X / Y	Lungime segment (** (m)
1	513.683,634 648.957,166	2	513.685,303 648.956,983	1.679
2	513.685,303 648.956,983	3	513.686,971 648.956,8	1.678
3	513.686,971 648.956,8	4	513.693,094 648.966,985	11.884
4	513.693,094 648.966,985	5	513.705,169 648.982,716	19.831
5	513.705,169 648.982,716	6	513.709,871 648.990,308	8.93

Punct început	X / Y	Punct sfârşit	X / Y	Lungime segment (** (m)
6	513.709,871 648.990,308	7	513.711,785 648.994,619	4.717
7	513.711,785 648.994,619	8	513.715,228 649.007,727	13.553
8	513.715,228 649.007,727	9	513.718,914 649.025,185	17.843
9	513.718,914 649.025,185	10	513.724,106 649.042,14	17.732
10	513.724,106 649.042,14	11	513.721,042 649.044,248	3.719
11	513.721,042 649.044,248	12	513.718,24 649.035,78	8.92
12	513.718,24 649.035,78	13	513.713,512 649.018,035	18.364
13	513.713,512 649.018,035	14	513.711,072 649.008,33	10.007
14	513.711,072 649.008,33	15	513.707,797 648.999,418	9.495
15	513.707,797 648.999,418	16	513.705,378 648.993,192	6.679
16	513.705,378 648.993,192	17	513.701,456 648.986,355	7.882
17	513.701,456 648.986,355	18	513.695,488 648.977,223	10.909
18	513.695,488 648.977,223	19	513.687,14 648.964,731	15.025
19	513.687,14 648.964,731	1	513.683,634 648.957,166	8.338

\*\* Lungimile segmentelor sunt determinate în planul de proiecție Stereo 70 și sunt rotunjite la 1 milimetru.

\*\*\* Distanța dintre puncte este formată din segmente cumulate ce sunt mai mici decât valoarea 1 milimetru.





**DATE DESPRE IMOBILUL NR. 3010**

Oficiul de Cadastru și Publicitate Imobiliară SUCEAVA  
Biroul de Cadastru și Publicitate Imobiliară Vatra Dornei

**A. Partea I. Descrierea imobilului**

TEREN Intravilan

Nr. CF vechi:2104-D.Candrenilor

Adresa: Loc. Praleni, Jud. Suceava

Nr. Crt	Nr cadastral Nr. topografic	Suprafața* (mp)	Observații / Referințe
A1	32103	Din acte: 10.742 Masurata: 10.822	Sector cadastral:10 Teren imprejmuit;

**Construcții**

Crt	Nr cadastral Nr. topografic	Adresa	Observații / Referințe
A1.1	32103-C1	Loc. Praleni, Jud. Suceava	Nr. niveluri:1; S. construita la sol:51 mp; S. construita desfasurata:51 mp; Casa de locuit din lemn, construita in anul 1920, suprafata construita 51 mp, suprafata desfasurata 51 mp, fara lift si fara certificat energetic
A1.2	32103-C2	Loc. Praleni, Jud. Suceava	Nr. niveluri:1; S. construita la sol:41 mp; S. construita desfasurata:41 mp; Grajd din lemn, construit in anul 1921
A1.3	32103-C3	Loc. Praleni, Jud. Suceava	Nr. niveluri:1; S. construita la sol:35 mp; S. construita desfasurata:35 mp; Anexa din lemn, construita in anul 1925

**B. Partea II. Proprietari și acte**

Inscrieri privitoare la dreptul de proprietate și alte drepturi reale	Referințe
<b>5051 / 21/03/2024</b>	
Act Notarial nr. 460 contract de vanzare, din 18/03/2024 emis de REY OLTICA-VERONICA;	
B4	A1, A1.1, A1.2, A1.3
Intabulare, drept de PROPRIETATE, dobandit prin Conventie, cota actuala 1/1, cota initiala 1/1	
1) FLOREA LENUȚA	
2) FLOREA OVIDIU-IOAN, in devalmasie	

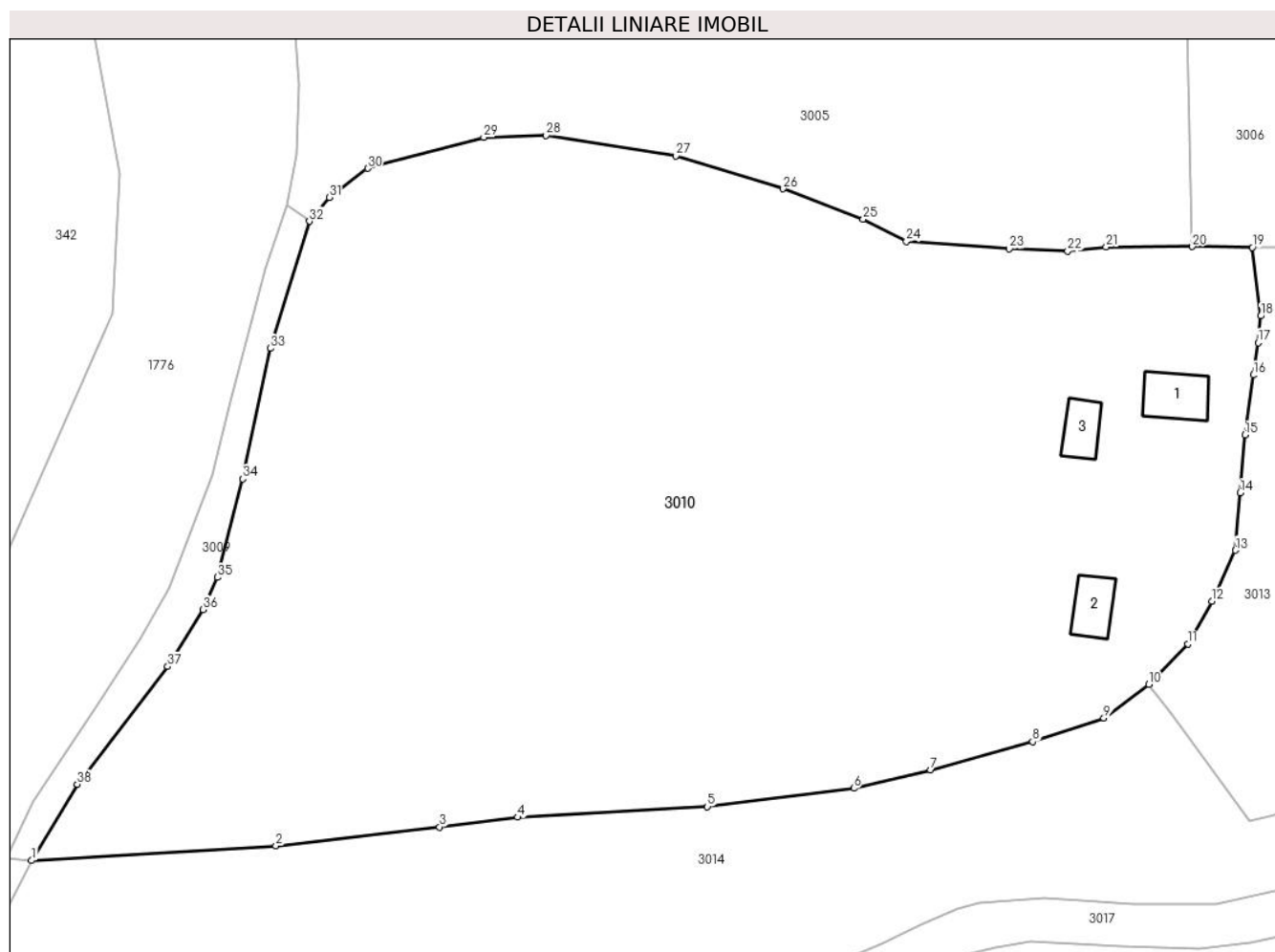
**C. Partea III. SARCINI**

Inscrieri privind dezmembramintele dreptului de proprietate, drepturi reale de garanție și sarcini	Referințe
<b>15802 / 12/11/2015</b>	
Act Notarial nr. 460 contract de vanzare, din 18/03/2024 emis de REY OLTICA-VERONICA;	
C2	A1
se noteaza radierea inscrierii de la C1	

**Teren**

Nr cadastral	Suprafața (mp)*	Observații / Referințe
32103	Din acte: 10.742 Masurata: 10.822	

\* Suprafața este determinată în planul de proiecție Stereo 70.



**Date referitoare la teren**

Crt	Categorie folosință	Intra vilan	Suprafața (mp)	Tarla	Parcelă	Nr. topo	Observații / Referințe
1	curți construcții	DA	226	-	-	-	Imprejmuit partial cu gard din lemn
2	curți construcții	DA	101	-	-	-	Imprejmuit partial cu gard din lemn
3	faneata	DA	10.494	-	-	-	

**Date referitoare la construcții**

Crt	Număr	Destinație construcție	Supraf. (mp)	Situație juridică	Observații / Referințe
A1.1	32103-C1	construcții de locuințe	51	Cu acte	Nr. niveluri:1; S. construita la sol:51 mp; S. construita desfasurata:51 mp; Casa de locuit din lemn, construita in anul 1920, suprafata construita 51 mp, suprafata desfasurata 51 mp, fara lift si fara certificat energetic
A1.2	32103-C2	construcții anexa	41	Cu acte	Nr. niveluri:1; S. construita la sol:41 mp; S. construita desfasurata:41 mp; Grajd din lemn, construit in anul 1921
A1.3	32103-C3	construcții anexa	35	Cu acte	Nr. niveluri:1; S. construita la sol:35 mp; S. construita desfasurata:35 mp; Anexa din lemn, construita in anul 1925

## Lungime Segmente

1) Valorile lungimilor segmentelor sunt obținute din proiecție în plan.

Punct început	X / Y	Punct sfârșit	X / Y	Lungime segment (** (m)
1	513.686,971 648.956,8	2	513.719,64 648.958,761	32.728
3	513.741,508 648.961,282	4	513.751,943 648.962,584	10.516
5	513.777,266 648.964,01	6	513.796,846 648.966,467	19.734
7	513.807,105 648.968,928	8	513.820,738 648.972,694	14.144
9	513.830,253 648.975,837	10	513.836,28 648.980,345	7.526
11	513.841,48 648.985,723	12	513.844,716 648.991,416	6.548
13	513.847,835 648.998,221	14	513.848,463 649.005,902	7.707
15	513.849,093 649.013,599	16	513.850,231 649.021,617	8.098
17	513.850,872 649.025,946	18	513.851,22 649.029,499	3.57
19	513.850,112 649.038,656	20	513.842,08 649.038,747	8.033
21	513.830,566 649.038,691	22	513.825,436 649.038,156	5.158
23	513.817,634 649.038,45	24	513.803,861 649.039,46	13.81
25	513.798,102 649.042,431	26	513.787,414 649.046,466	11.424
27	513.773,066 649.050,874	28	513.755,746 649.053,614	17.535
29	513.747,414 649.053,344	30	513.731,894 649.049,209	16.061
31	513.726,753 649.045,305	32	513.724,106 649.042,14	4.126
33	513.718,914 649.025,185	34	513.715,228 649.007,727	17.843
35	513.711,785 648.994,619	36	513.709,871 648.990,308	4.717
37	513.705,169 648.982,716	38	513.693,094 648.966,985	19.831

Punct început	X / Y	Punct sfârșit	X / Y	Lungime segment (** (m)
2	513.719,64 648.958,761	3	513.741,508 648.961,282	22.013
4	513.751,943 648.962,584	5	513.777,266 648.964,01	25.363
6	513.796,846 648.966,467	7	513.807,105 648.968,928	10.55
8	513.820,738 648.972,694	9	513.830,253 648.975,837	10.021
10	513.836,28 648.980,345	11	513.841,48 648.985,723	7.481
12	513.844,716 648.991,416	13	513.847,835 648.998,221	7.486
14	513.848,463 649.005,902	15	513.849,093 649.013,599	7.723
16	513.850,231 649.021,617	17	513.850,872 649.025,946	4.376
18	513.851,22 649.029,499	19	513.850,112 649.038,656	9.224
20	513.842,08 649.038,747	21	513.830,566 649.038,691	11.514
22	513.825,436 649.038,156	23	513.817,634 649.038,45	7.808
24	513.803,861 649.039,46	25	513.798,102 649.042,431	6.48
26	513.787,414 649.046,466	27	513.773,066 649.050,874	15.01
28	513.755,746 649.053,614	29	513.747,414 649.053,344	8.336
30	513.731,894 649.049,209	31	513.726,753 649.045,305	6.455
32	513.724,106 649.042,14	33	513.718,914 649.025,185	17.732
34	513.715,228 649.007,727	35	513.711,785 648.994,619	13.553
36	513.709,871 648.990,308	37	513.705,169 648.982,716	8.93
38	513.693,094 648.966,985	1	513.686,971 648.956,8	11.884

\*\* Lungimile segmentelor sunt determinate în planul de proiecție Stereo 70 și sunt rotunjite la 1 milimetru.

\*\*\* Distanța dintre puncte este formată din segmente cumulate ce sunt mai mici decât valoarea 1 milimetru.



**DATE DESPRE IMOBILUL NR. 3011**

Oficiul de Cadastru și Publicitate Imobiliară SUCEAVA  
Biroul de Cadastru și Publicitate Imobiliară Vatra Dornei

**A. Partea I. Descrierea imobilului**

TEREN Intravilan

Adresa: Loc. Praleni, Jud. Suceava

Nr. Crt	Nr cadastral Nr. topografic	Suprafața* (mp)	Observații / Referințe
A1	32395	225	Sector cadastral:10 Teren neimprejmuit;

**B. Partea II. Proprietari și acte**

Inscrieri privitoare la dreptul de proprietate și alte drepturi reale		Referințe
<b>12601 / 27/10/2016</b>		
Act Administrativ nr. 76, din 29/09/2016 emis de Consiliul Local al Comunei Poiana Stampei;		
B1	se notează formarea imobilului identic cu numărul cadastral 32395 UAT Poiana Stampei, din parte a parcelei topo nr. 4873 a comunei cadastrale Dorna Candrenilor	A1
B2	Inscrierea provizorie, drept de PROPRIETATE, dobandit prin Lege, cota actuala 1/1, cota initiala 1/1 1) <b>COMUNA POIANA STAMPEI</b> , CIF:5021250, - DOMENIUL PUBLIC	A1

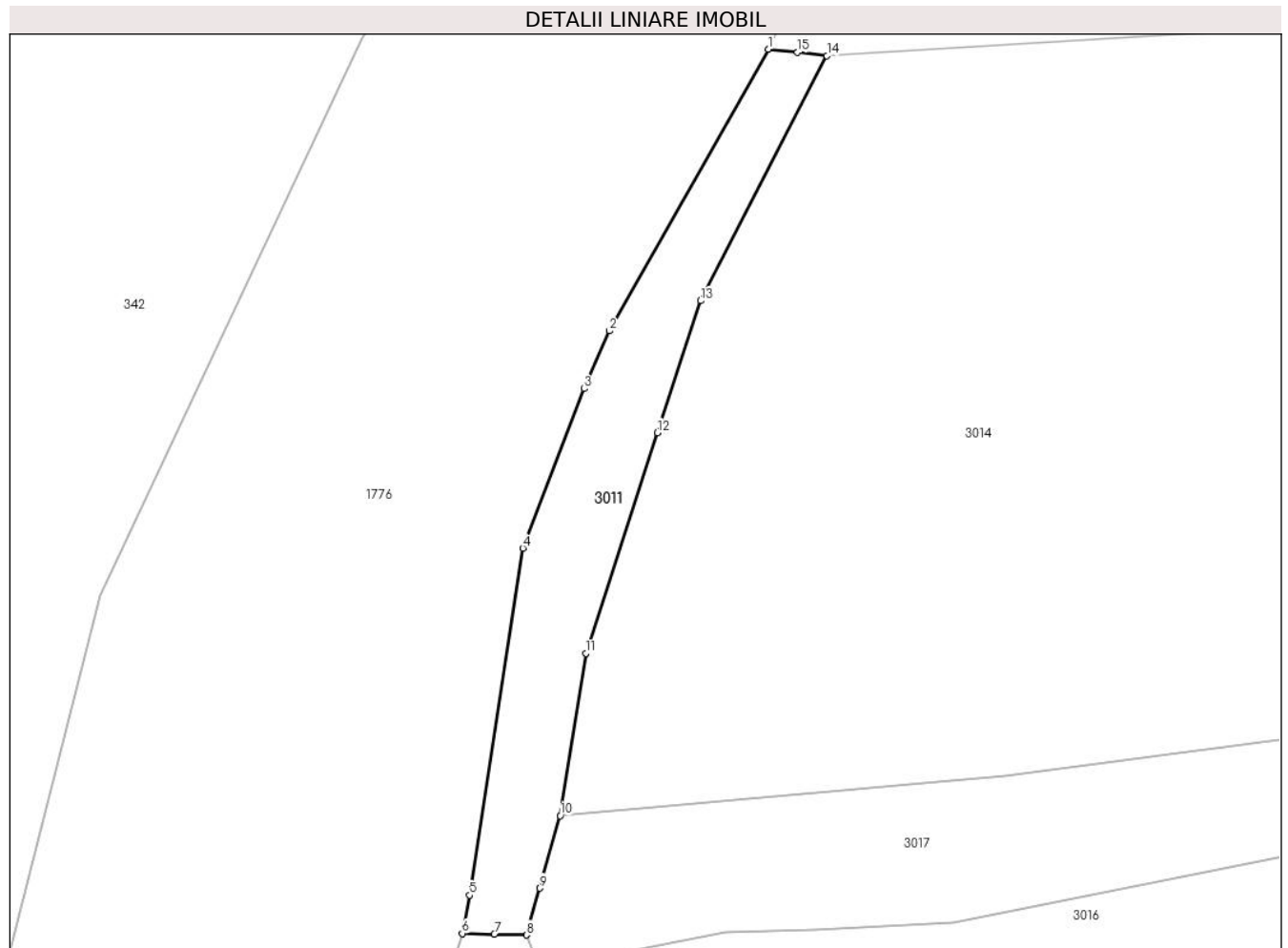
**C. Partea III. SARCINI .**

Inscrieri privind dezmembramintele dreptului de proprietate, drepturi reale de garanție și sarcini	Referințe
NU SUNT	

**Teren**

Nr cadastral	Suprafața (mp)*	Observații / Referințe
32395	225	

\* Suprafața este determinată în planul de proiecție Stereo 70.



**Date referitoare la teren**

Crt	Categorie folosință	Intravilan	Suprafața (mp)	Tarla	Parcelă	Nr. topo	Observații / Referințe
1	drum	DA	225	-	-	-	

**Lungime Segmente**

1) Valorile lungimilor segmentelor sunt obținute din proiecție în plan.

Punct început	X / Y	Punct sfârșit	X / Y	Lungime segment (** (m)
1	513.683,634 648.957,166	2	513.674,587 648.941,157	18.388
2	513.674,587 648.941,157	3	513.673,147 648.937,866	3.592
3	513.673,147 648.937,866	4	513.669,67 648.928,807	9.703
4	513.669,67 648.928,807	5	513.666,628 648.909,065	19.975
5	513.666,628 648.909,065	6	513.666,213 648.906,889	2.215

Punct început	X / Y	Punct sfârşit	X / Y	Lungime segment (** (m)
6	513.666,213 648.906,889	7	513.668,048 648.906,848	1.835
7	513.668,048 648.906,848	8	513.669,883 648.906,806	1.835
8	513.669,883 648.906,806	9	513.670,633 648.909,472	2.769
9	513.670,633 648.909,472	10	513.671,792 648.913,591	4.279
10	513.671,792 648.913,591	11	513.673,246 648.922,816	9.339
11	513.673,246 648.922,816	12	513.677,335 648.935,362	13.196
12	513.677,335 648.935,362	13	513.679,78 648.942,865	7.891
13	513.679,78 648.942,865	14	513.686,971 648.956,8	15.681
14	513.686,971 648.956,8	15	513.685,303 648.956,983	1.678
15	513.685,303 648.956,983	1	513.683,634 648.957,166	1.679

\*\* Lungimile segmentelor sunt determinate în planul de proiecție Stereo 70 și sunt rotunjite la 1 milimetru.

\*\*\* Distanța dintre puncte este formată din segmente cumulate ce sunt mai mici decât valoarea 1 milimetru.





**DATE DESPRE IMOBILUL NR. 3012**

Oficiul de Cadastru și Publicitate Imobiliară SUCEAVA  
Biroul de Cadastru și Publicitate Imobiliară Vatra Dornei

**A. Partea I. Descrierea imobilului**

TEREN Intravilan

Adresa: Loc. Praleni, Str Podu Cosnei, Nr. 3, Jud. Suceava

Nr. Crt	Nr cadastral Nr. topografic	Suprafața* (mp)	Observații / Referințe
A1	34182	750	Sector cadastral:10 Teren imprejmuit;

**Construcții**

Crt	Nr cadastral Nr. topografic	Adresa	Observații / Referințe
A1.1	34182-C1	Loc. Praleni, Str Podu Cosnei, Nr. 3, Jud. Suceava	Nr. niveluri:2; S. construita la sol:104 mp; S. construita desfasurata:194 mp; (S. total desf = 194 mp)Casa P+I edificata in anul 2006 din lemn fara lift si fara CPE
A1.2	34182-C2	Loc. Praleni, Str Podu Cosnei, Nr. 3, Jud. Suceava	Nr. niveluri:1; S. construita la sol:115 mp; S. construita desfasurata:115 mp; (S. total desf = 115 mp)Anexa edificata in anul 1995 din lemn fara lift si fara CPE

**B. Partea II. Proprietari și acte**

Inscrieri privitoare la dreptul de proprietate și alte drepturi reale		Referințe
<b>2132 / 12/02/2021</b>		
Act Notarial nr. 133, din 10/02/2021 emis de BIN Agache Dumitrita Gabriela (act administrativ nr 1049 din 09.02.2021, emis de Primaria Com Poiana Stampei);		
B1	se notează POSESIA asupra terenului 1) NAVACOSCHI CONSTANTIN	A1
Act Administrativ nr. 1050, din 09/02/2021 emis de Primaria Com Poiana Stampei;		
B2	Intabulare, drept de PROPRIETATE, dobandit prin Construire, cota actuala 1/1, cota initiala 1/1 1) NAVACOSCHI CONSTANTIN 2) NAVACOSCHI VIORICA-LĂCRĂMIOARA	A1.1, A1.2
/		
Act Normativ nr. 7, din 13/03/1996 emis de PARLAMENTUL ROMANIEI;		
B3	Intabulare, drept de PROPRIETATE, dobandit prin Lege, cota actuala 1/1, cota initiala 1/1 1) NEIDENTIFICAT NEIDENTIFICAT	A1

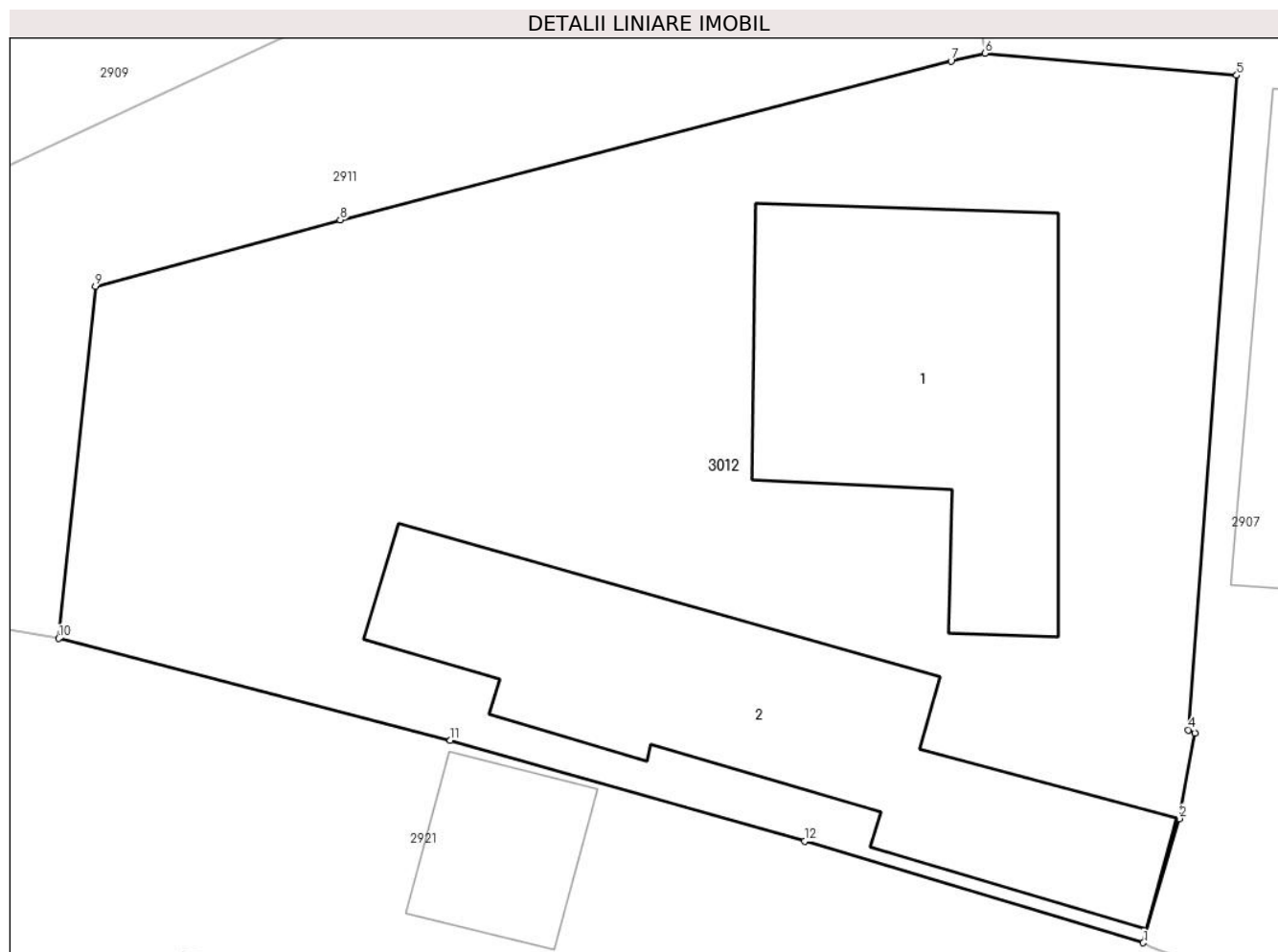
**C. Partea III. SARCINI .**

Inscrieri privind dezmembramintele dreptului de proprietate, drepturi reale de garanție și sarcini	Referințe
NU SUNT	

**Teren**

Nr cadastral	Suprafața (mp)*	Observații / Referințe
34182	750	

\* Suprafața este determinată în planul de proiecție Stereo 70.



**Date referitoare la teren**

Crt	Categorie folosință	Intravilan	Suprafața (mp)	Tarla	Parcelă	Nr. topo	Observații / Referințe
1	curți constructii	DA	750	-	-	-	

**Date referitoare la construcții**

Crt	Număr	Destinație construcție	Supraf. (mp)	Situație juridică	Observații / Referințe
A1.1	34182-C1	construcții de locuințe	104	Cu acte	Nr. niveluri:2; S. construita la sol:104 mp; S. construita desfasurata:194 mp; (S. total desf = 194 mp) Casa P+1 edificata in anul 2006 din lemn fara lift si fara CPE
A1.2	34182-C2	construcții anexa	115	Cu acte	Nr. niveluri:1; S. construita la sol:115 mp; S. construita desfasurata:115 mp; (S. total desf = 115 mp) Anexa edificata in anul 1995 din lemn fara lift si fara CPE

**Lungime Segmente**

1) Valorile lungimilor segmentelor sunt obținute din proiecție în plan.

Punct început	X / Y	Punct sfârșit	X / Y	Lungime segment (** (m)
1	514.672,426 651.126,291	2	514.673,582 651.130,272	4.145

Punct început	X / Y	Punct sfârşit	X / Y	Lungime segment (** (m)
2	514.673,582 651.130,272	3	514.674,085 651.133,022	2.796
3	514.674,085 651.133,022	4	514.673,878 651.133,12	0.229
4	514.673,878 651.133,12	5	514.675,422 651.154,122	21.059
5	514.675,422 651.154,122	6	514.667,337 651.154,83	8.116
6	514.667,337 651.154,83	7	514.666,252 651.154,581	1.113
7	514.666,252 651.154,581	8	514.646,641 651.149,489	20.261
8	514.646,641 651.149,489	9	514.638,777 651.147,348	8.15
9	514.638,777 651.147,348	10	514.637,598 651.136,054	11.355
10	514.637,598 651.136,054	11	514.650,177 651.132,79	12.996
11	514.650,177 651.132,79	12	514.661,549 651.129,548	11.825
12	514.661,549 651.129,548	1	514.672,426 651.126,291	11.354

\*\* Lungimile segmentelor sunt determinate în planul de proiecție Stereo 70 și sunt rotunjite la 1 milimetru.

\*\*\* Distanța dintre puncte este formată din segmente cumulate ce sunt mai mici decât valoarea 1 milimetru.



**DATE DESPRE IMOBILUL NR. 3013**

Oficiul de Cadastru și Publicitate Imobiliară SUCEAVA  
Biroul de Cadastru și Publicitate Imobiliară Vatra Dornei

**A. Partea I. Descrierea imobilului**

TEREN Intravilan

Adresa: Loc. Praleni, Str Praleni, Nr. 54, Jud. Suceava

Nr. Crt	Nr cadastral Nr. topografic	Suprafața* (mp)	Observații / Referințe
A1		5.453	Sector cadastral:10 Teren neimprejmuit; top 2753 parte, top 447 ( CF 493 Dorna Candreni), top 2779/1 parte ( CF 481 Dorna Candreni)

**Construcții**

Crt	Nr cadastral Nr. topografic	Adresa	Observații / Referințe
A1.1		Loc. Praleni, Str Praleni, Nr. 54, Jud. Suceava	Nr. niveluri:1; S. construita la sol:94 mp; S. construita desfasurata:94 mp; LOCUINTA
A1.2		Loc. Praleni, Str Praleni, Nr. 54, Jud. Suceava	Nr. niveluri:1; S. construita la sol:10 mp; S. construita desfasurata:10 mp; MAGAZIE
A1.3		Loc. Praleni, Str Praleni, Nr. 54, Jud. Suceava	Nr. niveluri:1; S. construita la sol:20 mp; S. construita desfasurata:20 mp; GRAJD

**B. Partea II. Proprietari și acte**

Inscrieri privitoare la dreptul de proprietate și alte drepturi reale		Referințe
/		
Act Normativ nr. 7, din 13/03/1996 emis de PARLAMENTUL ROMANIEI;		
B1	Intabulare, drept de PROPRIETATE, dobandit prin Lege, cota actuala 1/1, cota initiala 1/1 1) <b>NEIDENTIFICAT NEIDENTIFICAT</b>	A1
Act Administrativ nr. 6551, din 07/08/2023 emis de PRIMARIA COMUNEI POIANA STAMPEI;		
B2	SE NOTEAZA POSESIA FAPTICA IN FAVOAREA LUI 1) <b>SANDU DORUT IONEL</b> 2) <b>CHIFORESCU MARIA</b> 3) <b>IVAN VIORICA</b>	A1
Act Administrativ nr. 2981, din 31/03/2023 emis de PRIMARIA COMUNEI POIANA STAMPEI;		
B3	Intabulare, drept de PROPRIETATE, dobandit prin Lege, cota actuala 1/1, cota initiala 1/1 1) <b>SANDU DORUT IONEL</b> 2) <b>CHIFORESCU MARIA</b> 3) <b>IVAN VIORICA</b>	A1.1, A1.2, A1.3

**C. Partea III. SARCINI .**

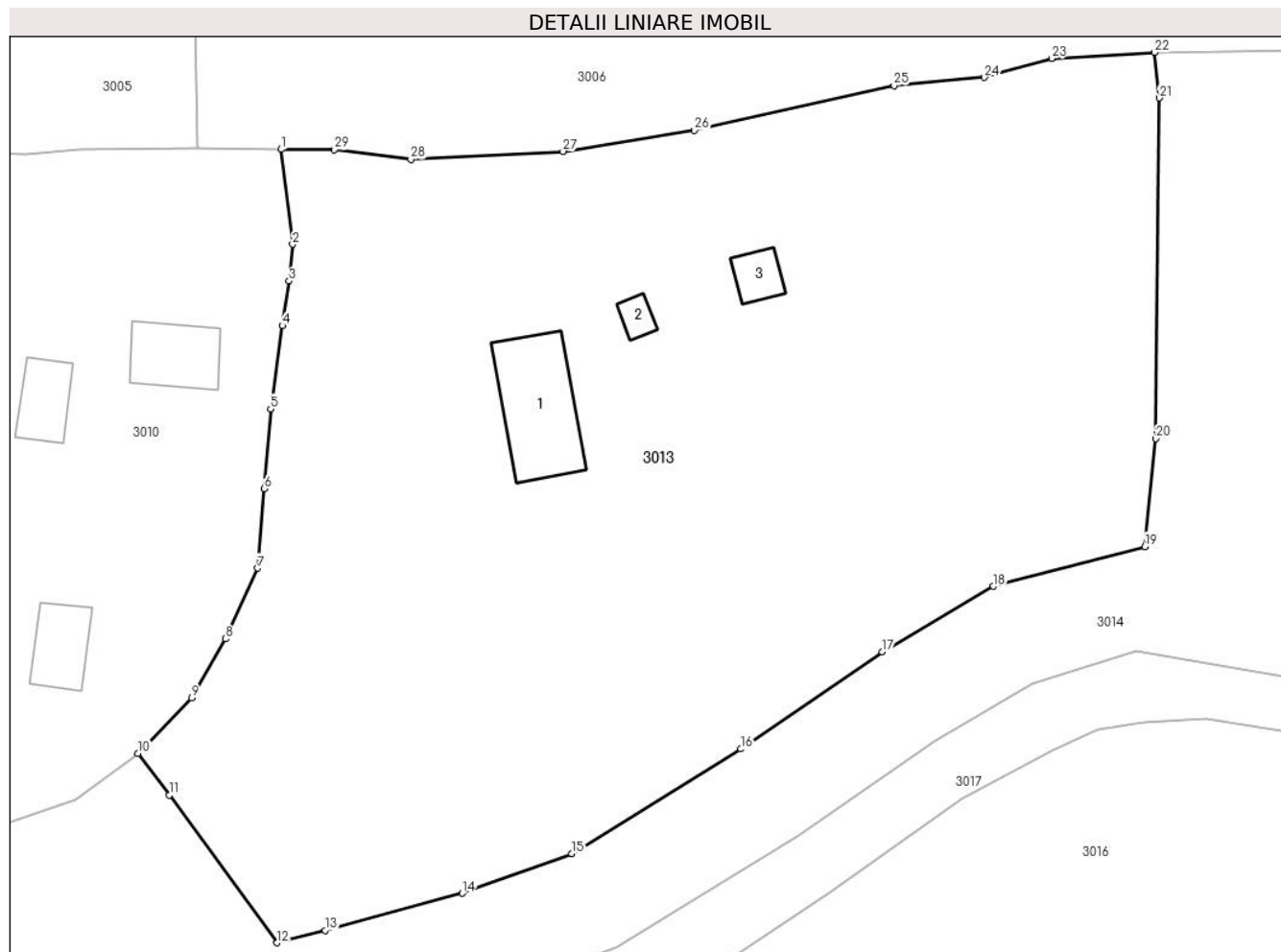
Inscrieri privind dezmembramintele dreptului de proprietate, drepturi reale de garanție și sarcini	Referințe
NU SUNT	

## Anexa Nr. 1 La Partea I

## Teren

Nr cadastral	Suprafața (mp)*	Observații / Referințe
	5.453	top 2753 parte, top 447 ( CF 493 Dorna Candreni), top 2779/1 parte ( CF 481 Dorna Candreni)

\* Suprafața este determinată în planul de proiecție Stereo 70.



## Date referitoare la teren

Crt	Categorie folosință	Intra vilan	Suprafața (mp)	Tarla	Parcelă	Nr. topo	Observații / Referințe
1	curți construcții	DA	500	-	-	-	
2	faneata	DA	4.953	-	-	-	

## Date referitoare la construcții

Crt	Număr	Destinație construcție	Supraf. (mp)	Situație juridică	Observații / Referințe
A1.1		construcții de locuințe	94	Cu acte	Nr. niveluri:1; S. construita la sol:94 mp; S. construita desfasurata:94 mp; LOCUINTA
A1.2		construcții anexa	10	Cu acte	Nr. niveluri:1; S. construita la sol:10 mp; S. construita desfasurata:10 mp; MAGAZIE
A1.3		construcții anexa	20	Cu acte	Nr. niveluri:1; S. construita la sol:20 mp; S. construita desfasurata:20 mp; GRAJD

## Lungime Segmente

1) Valorile lungimilor segmentelor sunt obținute din proiecție în plan.

Punct început	X / Y	Punct sfârșit	X / Y	Lungime segment (** (m))
1	513.850,112 649.038,656	2	513.851,22 649.029,499	9.224

Punct început	X / Y	Punct sfârșit	X / Y	Lungime segment (** (m))
2	513.851,22 649.029,499	3	513.850,872 649.025,946	3.57

Punct început	X / Y	Punct sfârșit	X / Y	Lungime segment (** (m)
3	513.850,872 649.025,946	4	513.850,231 649.021,617	4.376
5	513.849,093 649.013,599	6	513.848,463 649.005,902	7.723
7	513.847,835 648.998,221	8	513.844,716 648.991,416	7.486
9	513.841,48 648.985,723	10	513.836,28 648.980,345	7.481
11	513.839,323 648.976,336	12	513.849,728 648.962,07	17.657
13	513.854,352 648.963,254	14	513.867,573 648.966,851	13.702
15	513.878,176 648.970,681	16	513.894,478 648.980,777	19.175
17	513.908,139 648.990,153	18	513.918,852 648.996,471	12.437
19	513.933,478 649.000,313	20	513.934,557 649.010,728	10.471
21	513.934,899 649.043,611	22	513.934,422 649.048,013	4.428
23	513.924,485 649.047,412	24	513.918,002 649.045,6	6.731
25	513.909,275 649.044,816	26	513.890,0 649.040,485	19.756
27	513.877,321 649.038,454	28	513.862,623 649.037,674	14.719
29	513.855,258 649.038,614	1	513.850,112 649.038,656	5.146

Punct început	X / Y	Punct sfârșit	X / Y	Lungime segment (** (m)
4	513.850,231 649.021,617	5	513.849,093 649.013,599	8.098
6	513.848,463 649.005,902	7	513.847,835 648.998,221	7.707
8	513.844,716 648.991,416	9	513.841,48 648.985,723	6.548
10	513.836,28 648.980,345	11	513.839,323 648.976,336	5.033
12	513.849,728 648.962,07	13	513.854,352 648.963,254	4.773
14	513.867,573 648.966,851	15	513.878,176 648.970,681	11.274
16	513.894,478 648.980,777	17	513.908,139 648.990,153	16.569
18	513.918,852 648.996,471	19	513.933,478 649.000,313	15.122
20	513.934,557 649.010,728	21	513.934,899 649.043,611	32.885
22	513.934,422 649.048,013	23	513.924,485 649.047,412	9.955
24	513.918,002 649.045,6	25	513.909,275 649.044,816	8.762
26	513.890,0 649.040,485	27	513.877,321 649.038,454	12.841
28	513.862,623 649.037,674	29	513.855,258 649.038,614	7.425

\*\* Lungimile segmentelor sunt determinate în planul de proiecție Stereo 70 și sunt rotunjite la 1 milimetru.

\*\*\* Distanța dintre puncte este formată din segmente cumulate ce sunt mai mici decât valoarea 1 milimetru.





**DATE DESPRE IMOBILUL NR. 3014**

Oficiul de Cadastru și Publicitate Imobiliară SUCEAVA  
Biroul de Cadastru și Publicitate Imobiliară Vatra Dornei

**A. Partea I. Descrierea imobilului**

TEREN Intravilan

Nr. CF vechi:1450  
Nr. cadastral vechi:327

Adresa: Loc. Praleni, Jud. Suceava

Nr. Crt	Nr cadastral Nr. topografic	Suprafața* (mp)	Observații / Referințe
A1	32486	13.818	Sector cadastral:10 Teren neimprejmuit; top 2788/1 parte ( CF 481 Dorna Candreni), top 2758 parte( CF 493 Dorna Candreni), top 2792 parte ( CF 1910 Dorna Candreni- CFE 34147)

**B. Partea II. Proprietari și acte**

Inscrieri privitoare la dreptul de proprietate și alte drepturi reale		Referințe
<b>330 / 16/01/2008</b>		
Act Notarial nr. 81, din 15/01/2008 emis de BNP-Nicolai Rotaru;		
B1	Intabulare, drept de PROPRIETATE bun propriu, dobandit prin Conventie, cota actuala 1/1, cota initiala 1/1 1) BANTO MIHAI FRANCISC, LIPSA CNP	A1

**C. Partea III. SARCINI .**

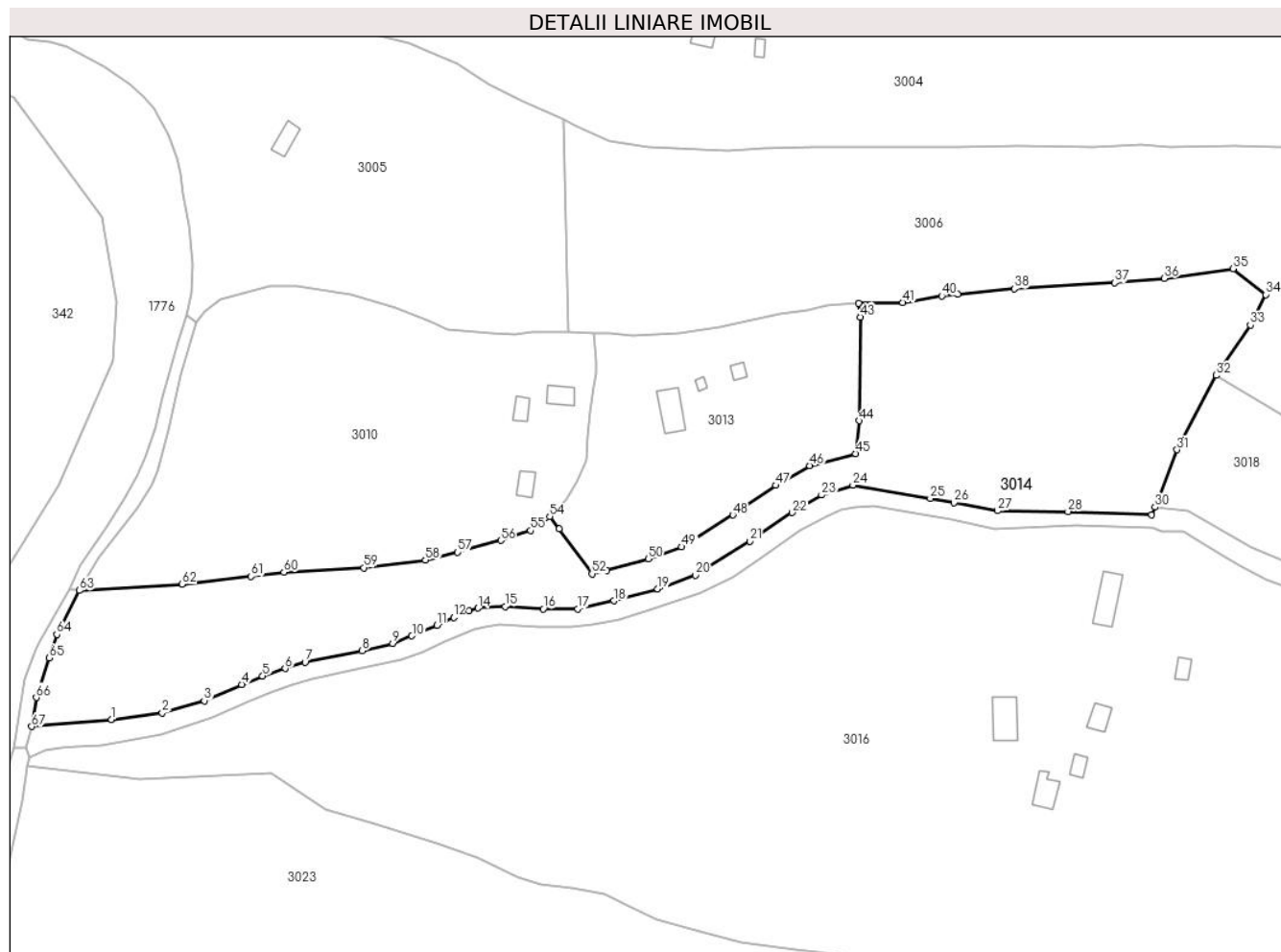
Inscrieri privind dezmembramintele dreptului de proprietate, drepturi reale de garanție și sarcini	Referințe
NU SUNT	

## Anexa Nr. 1 La Partea I

## Teren

Nr cadastral	Suprafața (mp)*	Observații / Referințe
32486	13.818	top 2788/1 parte ( CF 481 Dorna Candreni), top 2758 parte( CF 493 Dorna Candreni), top 2792 parte ( CF 1910 Dorna Candreni- CFE 34147)

\* Suprafața este determinată în planul de proiecție Stereo 70.



## Date referitoare la teren

Crt	Categorie folosință	Intra vilan	Suprafața (mp)	Tarla	Parcelă	Nr. topo	Observații / Referințe
1	faneata	DA	7.713	-	-	-	
2	faneata	DA	4.136	-	-	-	
3	faneata	DA	340	-	-	-	CALE ACCES
4	faneata	DA	1.629	-	-	-	

## Lungime Segmente

1) Valorile lungimilor segmentelor sunt obținute din proiecție în plan.

Punct început	X / Y	Punct sfârșit	X / Y	Lungime segment	Punct început	X / Y	Punct sfârșit	X / Y	Lungime segment	Punct început	X / Y	Punct sfârșit	X / Y	Lungime segment
1	513.697,155 648.915,857	2	513.713,282 648.917,983	16.267	2	513.713,282 648.917,983	3	513.726,587 648.921,805	13.843	3	513.726,587 648.921,805	4	513.738,453 648.926,95	12.933
4	513.738,453 648.926,95	5	513.745,144 648.929,666	7.221	5	513.745,144 648.929,666	6	513.752,28 648.932,045	7.522	6	513.752,28 648.932,045	7	513.758,642 648.934,007	6.658
7	513.758,642 648.934,007	8	513.776,719 648.937,661	18.443	8	513.776,719 648.937,661	9	513.786,411 648.940,012	9.973	9	513.786,411 648.940,012	10	513.792,536 648.942,391	6.571

Punct început	X / Y	Punct sfârșit	X / Y	Lungime segment	Punct început	X / Y	Punct sfârșit	X / Y	Lungime segment	Punct început	X / Y	Punct sfârșit	X / Y	Lungime segment
10	513.792,536 648.942,391	11	513.800,525 648.945,712	8.652	11	513.800,525 648.945,712	12	513.805,79 648.948,31	5.871	12	513.805,79 648.948,31	13	513.810,671 648.950,299	5.271
13	513.810,671 648.950,299	14	513.813,555 648.951,236	3.032	14	513.813,555 648.951,236	15	513.822,16 648.951,768	8.621	15	513.822,16 648.951,768	16	513.834,286 648.950,964	12.153
16	513.834,286 648.950,964	17	513.845,188 648.950,964	10.902	17	513.845,188 648.950,964	18	513.856,754 648.953,544	11.85	18	513.856,754 648.953,544	19	513.870,589 648.957,308	14.338
19	513.870,589 648.957,308	20	513.882,554 648.961,63	12.722	20	513.882,554 648.961,63	21	513.899,943 648.972,399	20.454	21	513.899,943 648.972,399	22	513.913,253 648.981,559	16.157
22	513.913,253 648.981,559	23	513.922,62 648.987,134	10.901	23	513.922,62 648.987,134	24	513.932,627 648.990,249	10.481	24	513.932,627 648.990,249	25	513.957,178 648.986,024	24.912
25	513.957,178 648.986,024	26	513.964,661 648.984,653	7.608	26	513.964,661 648.984,653	27	513.978,548 648.982,109	14.118	27	513.978,548 648.982,109	28	514.000,848 648.981,871	22.301
28	514.000,848 648.981,871	29	514.027,49 648.980,813	26.663	29	514.027,49 648.980,813	30	514.028,502 648.983,275	2.662	30	514.028,502 648.983,275	31	514.035,521 649.001,525	19.553
31	514.035,521 649.001,525	32	514.047,928 649.025,112	26.651	32	514.047,928 649.025,112	33	514.058,78 649.041,08	19.307	33	514.058,78 649.041,08	34	514.063,664 649.050,765	10.847
34	514.063,664 649.050,765	35	514.053,342 649.059,025	13.22	35	514.053,342 649.059,025	36	514.031,45 649.055,899	22.114	36	514.031,45 649.055,899	37	514.015,712 649.054,488	15.801
37	514.015,712 649.054,488	38	513.983,813 649.052,643	31.952	38	513.983,813 649.052,643	39	513.965,872 649.050,843	18.031	39	513.965,872 649.050,843	40	513.960,842 649.050,338	5.055
40	513.960,842 649.050,338	41	513.948,477 649.048,209	12.547	41	513.948,477 649.048,209	42	513.934,422 649.048,013	14.056	42	513.934,422 649.048,013	43	513.934,899 649.043,611	4.428
43	513.934,899 649.043,611	44	513.934,557 649.010,728	32.885	44	513.934,557 649.010,728	45	513.933,478 649.000,313	10.471	45	513.933,478 649.000,313	46	513.918,852 648.996,471	15.122
46	513.918,852 648.996,471	47	513.908,139 648.990,153	12.437	47	513.908,139 648.990,153	48	513.894,478 648.980,777	16.569	48	513.894,478 648.980,777	49	513.878,176 648.970,681	19.175
49	513.878,176 648.970,681	50	513.867,573 648.966,851	11.274	50	513.867,573 648.966,851	51	513.854,352 648.963,254	13.702	51	513.854,352 648.963,254	52	513.849,728 648.962,07	4.773
52	513.849,728 648.962,07	53	513.839,323 648.976,336	17.657	53	513.839,323 648.976,336	54	513.836,28 648.980,345	5.033	54	513.836,28 648.980,345	55	513.830,253 648.975,837	7.526
55	513.830,253 648.975,837	56	513.820,738 648.972,694	10.021	56	513.820,738 648.972,694	57	513.807,105 648.968,928	14.144	57	513.807,105 648.968,928	58	513.796,846 648.966,467	10.55
58	513.796,846 648.966,467	59	513.777,266 648.964,01	19.734	59	513.777,266 648.964,01	60	513.751,943 648.962,584	25.363	60	513.751,943 648.962,584	61	513.741,508 648.961,282	10.516
61	513.741,508 648.961,282	62	513.719,64 648.958,761	22.013	62	513.719,64 648.958,761	63	513.686,971 648.956,8	32.728	63	513.686,971 648.956,8	64	513.679,78 648.942,865	15.681
64	513.679,78 648.942,865	65	513.677,335 648.935,362	7.891	65	513.677,335 648.935,362	66	513.673,246 648.922,816	13.196	66	513.673,246 648.922,816	67	513.671,792 648.913,591	9.339
67	513.671,792 648.913,591	1	513.697,155 648.915,857	25.464										

\*\* Lungimile segmentelor sunt determinate în planul de proiecție Stereo 70 și sunt rotunjite la 1 milimetru.

\*\*\* Distanța dintre puncte este formată din segmente cumulate ce sunt mai mici decât valoarea 1 milimetru.



**DATE DESPRE IMOBILUL NR. 3015**

Oficiul de Cadastru și Publicitate Imobiliară SUCEAVA  
Biroul de Cadastru și Publicitate Imobiliară Vatra Dornei

**A. Partea I. Descrierea imobilului**

TEREN Necunoscut

Adresa: Loc. Praleni, Jud. Suceava

Nr. Crt	Nr cadastral Nr. topografic	Suprafața* (mp)	Observații / Referințe
A1	34179	487	Sector cadastral:10 Teren neimprejmuit;

**B. Partea II. Proprietari și acte**

Inscrieri privitoare la dreptul de proprietate și alte drepturi reale		Referințe
<b>1792 / 08/02/2021</b>		
Act Administrativ nr. 10, din 29/01/2021 emis de Consiliul local al comunei Poiana Stampei (HCL ; act administrativ nr 911 din 03.02.2021, emis de Comuna Poiana Stampei);		
B1	Intabulare, drept de PROPRIETATE, dobândit prin Lege, cota actuala 1/1, cota initiala 1/1 1) COMUNA POIANA STAMPEI, CIF:5021250, - DOMENIUL PRIVAT	A1

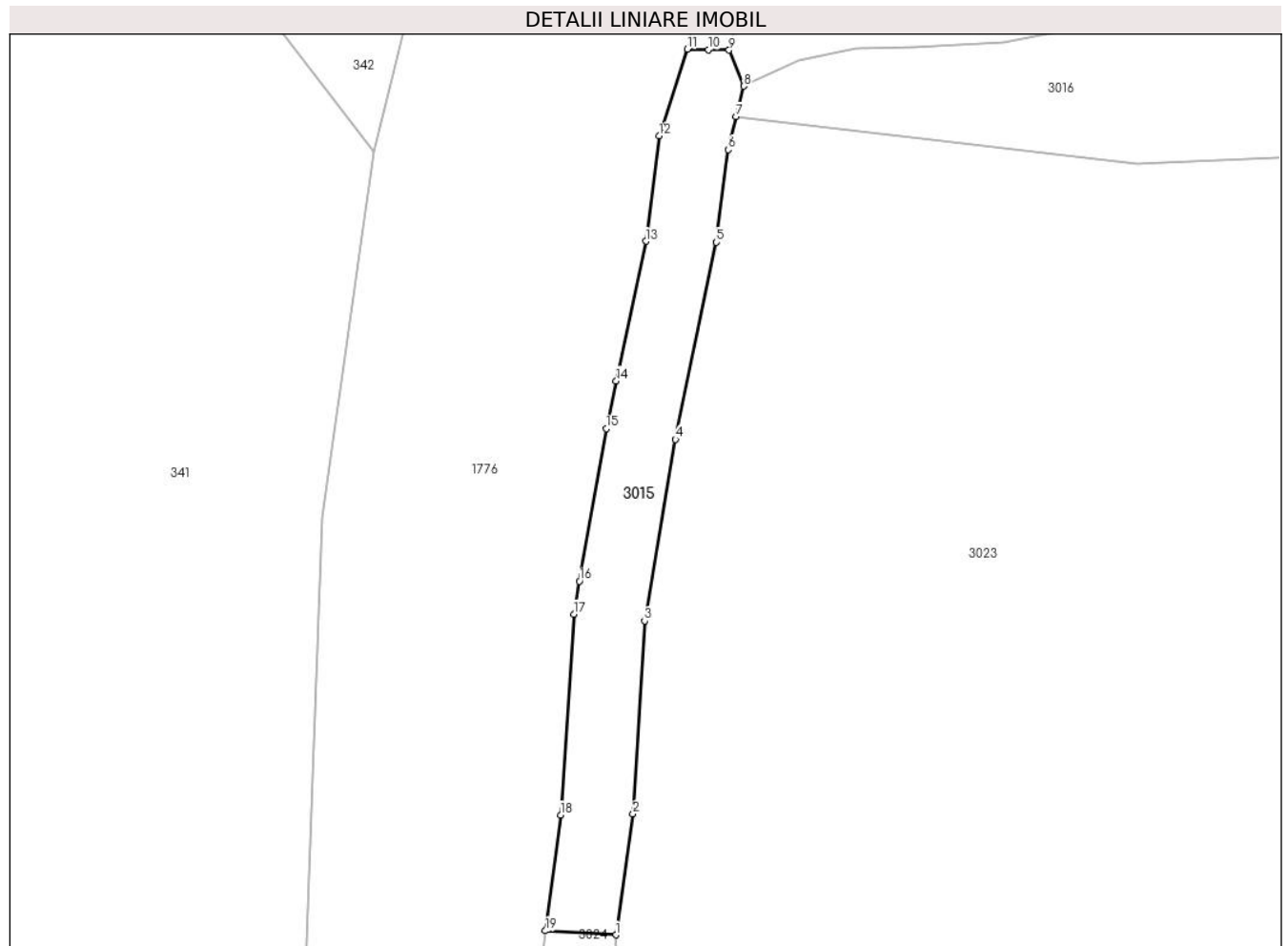
**C. Partea III. SARCINI .**

Inscrieri privind dezmembramintele dreptului de proprietate, drepturi reale de garanție și sarcini	Referințe
NU SUNT	

**Teren**

Nr cadastral	Suprafața (mp)*	Observații / Referințe
34179	487	

\* Suprafața este determinată în planul de proiecție Stereo 70.



**Date referitoare la teren**

Crt	Categorie folosință	Intra vilan	Suprafața (mp)	Tarla	Parcelă	Nr. topo	Observații / Referințe
1	drum	DA	474	-	-	-	
2	drum	NU	13	-	-	-	

**Lungime Segmente**

1) Valorile lungimilor segmentelor sunt obținute din proiecție în plan.

Punct început	X / Y	Punct sfârșit	X / Y	Lungime segment (** (m)
1	513.659,885 648.828,73	2	513.661,381 648.839,408	10.782
2	513.661,381 648.839,408	3	513.662,413 648.856,443	17.066
3	513.662,413 648.856,443	4	513.665,145 648.872,453	16.241
4	513.665,145 648.872,453	5	513.668,761 648.889,851	17.77

Punct început	X / Y	Punct sfârșit	X / Y	Lungime segment (** (m)
5	513.668,761 648.889,851	6	513.669,81 648.898,025	8.241
6	513.669,81 648.898,025	7	513.670,516 648.900,941	3.0
7	513.670,516 648.900,941	8	513.671,165 648.903,621	2.757
8	513.671,165 648.903,621	9	513.669,883 648.906,806	3.433
9	513.669,883 648.906,806	10	513.668,048 648.906,848	1.835
10	513.668,048 648.906,848	11	513.666,213 648.906,889	1.835
11	513.666,213 648.906,889	12	513.663,697 648.899,232	8.06
12	513.663,697 648.899,232	13	513.662,528 648.889,932	9.373
13	513.662,528 648.889,932	14	513.659,914 648.877,62	12.586
14	513.659,914 648.877,62	15	513.659,018 648.873,398	4.316
15	513.659,018 648.873,398	16	513.656,661 648.859,944	13.659
16	513.656,661 648.859,944	17	513.656,152 648.857,037	2.951
17	513.656,152 648.857,037	18	513.655,001 648.839,305	17.769
18	513.655,001 648.839,305	19	513.653,651 648.829,088	10.306
19	513.653,651 648.829,088	1	513.659,885 648.828,73	6.244

\*\* Lungimile segmentelor sunt determinate în planul de proiecție Stereo 70 și sunt rotunjite la 1 milimetru.

\*\*\* Distanța dintre puncte este formată din segmente cumulate ce sunt mai mici decât valoarea 1 milimetru.





**DATE DESPRE IMOBILUL NR. 3016**

Oficiul de Cadastru și Publicitate Imobiliară SUCEAVA  
Biroul de Cadastru și Publicitate Imobiliară Vatra Dornei

**A. Partea I. Descrierea imobilului**

Nr. CF vechi:3170 a com.cad.Dorna  
Candrenilor

**TEREN** Intravilan

**Adresa:** Loc. Praleni, Str Praleni, Nr. 52, Jud. Suceava

Nr. Crt	Nr cadastral Nr. topografic	Suprafața* (mp)	Observații / Referințe
A1	30276	Din acte: 49.091 Masurata: 47.130	Sector cadastral:10 Teren imprejmuit;

**Construcții**

Crt	Nr cadastral Nr. topografic	Adresa	Observații / Referințe
A1.1	30276-C1	Loc. Praleni, Str Praleni, Nr. 52, Jud. Suceava	Nr. niveluri:1; S. construita la sol:108 mp; S. construita defasurata:108 mp; casa
A1.2	30276-C2	Loc. Praleni, Str Praleni, Nr. 52, Jud. Suceava	Nr. niveluri:1; S. construita la sol:106 mp; S. construita defasurata:106 mp; anexa
A1.3	30276-C3	Loc. Praleni, Str Praleni, Nr. 52, Jud. Suceava	Nr. niveluri:1; S. construita la sol:28 mp; S. construita defasurata:28 mp; ANEXA
A1.4	30276-C4	Loc. Praleni, Str Praleni, Nr. 52, Jud. Suceava	Nr. niveluri:1; S. construita la sol:46 mp; S. construita defasurata:46 mp; ANEXA
A1.5	30276-C5	Loc. Praleni, Str Praleni, Nr. 52, Jud. Suceava	Nr. niveluri:1; S. construita la sol:29 mp; S. construita defasurata:29 mp; ANEXA
A1.6	30276-C6	Loc. Praleni, Str Praleni, Nr. 52, Jud. Suceava	Nr. niveluri:1; S. construita la sol:67 mp; S. construita defasurata:67 mp; ANEXA

**B. Partea II. Proprietari și acte**

Inscrieri privitoare la dreptul de proprietate și alte drepturi reale	Referințe
<b>3208 / 07/03/2023</b>	
Act Notarial nr. 21, din 06/03/2023 emis de Vasilit Niculina;	
B2	Intabulare, drept de PROPRIETATE, dobandit prin Succesiune, cota actuala 1/1, cota initiala 1/1 1) PENTELESCU VIOREL
/	
Act Administrativ nr. 2981, din 31/03/2023 emis de PRIMARIA COMUNEI POIANA STAMPEI;	
B3	Intabulare, drept de PROPRIETATE, dobandit prin Lege, cota actuala 1/1, cota initiala 1/1 1) PENTELESCU VIOREL

**C. Partea III. SARCINI .**

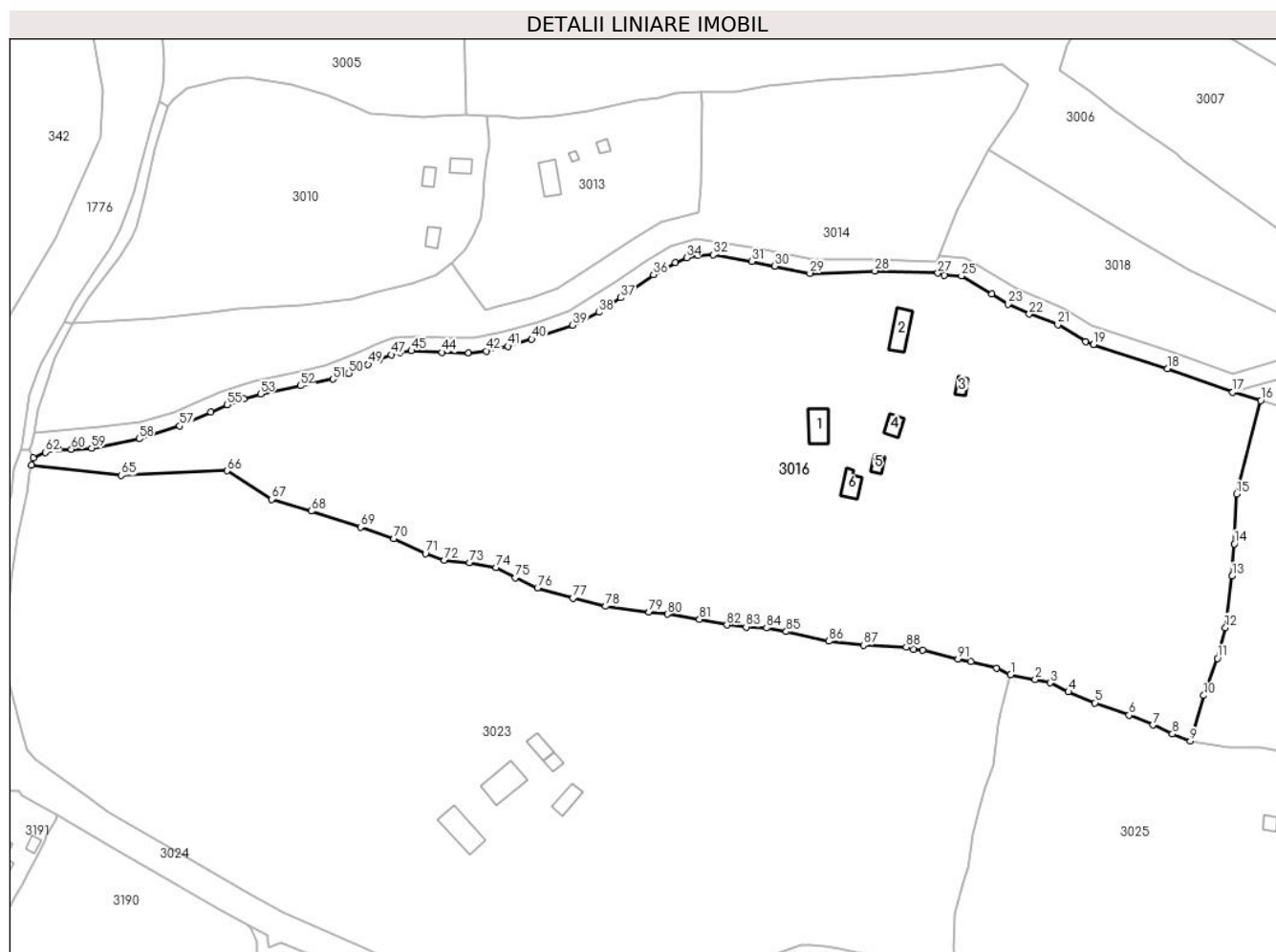
Inscrieri privind dezmembramintele dreptului de proprietate, drepturi reale de garanție și sarcini	Referințe
NU SUNT	

## Anexa Nr. 1 La Partea I

## Teren

Nr cadastral	Suprafața (mp)*	Observații / Referințe
30276	Din acte: 49.091 Masurata: 47.130	

\* Suprafața este determinată în planul de proiecție Stereo 70.



## Date referitoare la teren

Crt	Categorie folosință	Intra vilan	Suprafața (mp)	Tarla	Parcelă	Nr. topo	Observații / Referințe
1	curți constructii	DA	1.106	-	-	-	top. 450
2	faneata	DA	46.024	-	-	-	top. 2785

## Date referitoare la construcții

Crt	Număr	Destinație construcție	Supraf. (mp)	Situație juridică	Observații / Referințe
A1.1	30276-C1	construcții de locuințe	108	Cu acte	Nr. niveluri:1; S. construita la sol:108 mp; S. construita desfasurata:108 mp; casa
A1.2	30276-C2	construcții anexa	106	Cu acte	Nr. niveluri:1; S. construita la sol:106 mp; S. construita desfasurata:106 mp; anexa
A1.3	30276-C3	construcții anexa	28	Cu acte	Nr. niveluri:1; S. construita la sol:28 mp; S. construita desfasurata:28 mp; ANEXA
A1.4	30276-C4	construcții anexa	46	Cu acte	Nr. niveluri:1; S. construita la sol:46 mp; S. construita desfasurata:46 mp; ANEXA
A1.5	30276-C5	construcții anexa	29	Cu acte	Nr. niveluri:1; S. construita la sol:29 mp; S. construita desfasurata:29 mp; ANEXA
A1.6	30276-C6	construcții anexa	67	Cu acte	Nr. niveluri:1; S. construita la sol:67 mp; S. construita desfasurata:67 mp; ANEXA

## Lungime Segmente

1) Valorile lungimilor segmentelor sunt obținute din proiecție în plan.

Punct început	X / Y	Punct sfârșit	X / Y	Lungime segment	Punct început	X / Y	Punct sfârșit	X / Y	Lungime segment	Punct început	X / Y	Punct sfârșit	X / Y	Lungime segment
1	514.056,787 648.818,354	2	514.066,459 648.816,357	9.876	2	514.066,459 648.816,357	3	514.072,404 648.815,036	6.09	3	514.072,404 648.815,036	4	514.079,604 648.811,518	8.014
4	514.079,604 648.811,518	5	514.090,065 648.807,169	11.329	5	514.090,065 648.807,169	6	514.103,471 648.802,356	14.244	6	514.103,471 648.802,356	7	514.112,872 648.798,459	10.177
7	514.112,872 648.798,459	8	514.120,596 648.794,896	8.506	8	514.120,596 648.794,896	9	514.127,703 648.792,144	7.621	9	514.127,703 648.792,144	10	514.133,004 648.810,098	18.72
10	514.133,004 648.810,098	11	514.138,403 648.824,74	15.606	11	514.138,403 648.824,74	12	514.141,506 648.836,808	12.461	12	514.141,506 648.836,808	13	514.144,174 648.857,142	20.508
13	514.144,174 648.857,142	14	514.145,069 648.869,851	12.74	14	514.145,069 648.869,851	15	514.145,931 648.889,505	19.673	15	514.145,931 648.889,505	16	514.155,471 648.926,341	38.051
16	514.155,471 648.926,341	17	514.144,401 648.929,564	11.53	17	514.144,401 648.929,564	18	514.118,682 648.938,829	27.337	18	514.118,682 648.938,829	19	514.089,469 648.948,418	30.747
19	514.089,469 648.948,418	20	514.086,316 648.949,495	3.332	20	514.086,316 648.949,495	21	514.075,375 648.956,161	12.812	21	514.075,375 648.956,161	22	514.064,111 648.960,391	12.032
22	514.064,111 648.960,391	23	514.055,744 648.964,253	9.215	23	514.055,744 648.964,253	24	514.049,308 648.968,206	7.553	24	514.049,308 648.968,206	25	514.037,401 648.975,47	13.948
25	514.037,401 648.975,47	26	514.030,597 648.975,654	6.806	26	514.030,597 648.975,654	27	514.028,043 648.976,558	2.709	27	514.028,043 648.976,558	28	514.003,219 648.977,4	24.838
28	514.003,219 648.977,4	29	513.977,622 648.976,45	25.615	29	513.977,622 648.976,45	30	513.963,695 648.979,295	14.215	30	513.963,695 648.979,295	31	513.954,755 648.981,111	9.123
31	513.954,755 648.981,111	32	513.939,42 648.983,716	15.555	32	513.939,42 648.983,716	33	513.933,3 648.983,397	6.128	33	513.933,3 648.983,397	34	513.928,95 648.982,599	4.423
34	513.928,95 648.982,599	35	513.924,559 648.980,669	4.796	35	513.924,559 648.980,669	36	513.915,845 648.975,98	9.895	36	513.915,845 648.975,98	37	513.903,019 648.966,846	15.746
37	513.903,019 648.966,846	38	513.894,282 648.961,098	10.458	38	513.894,282 648.961,098	39	513.884,009 648.956,023	11.458	39	513.884,009 648.956,023	40	513.867,86 648.950,467	17.078
40	513.867,86 648.950,467	41	513.858,424 648.947,708	9.831	41	513.858,424 648.947,708	42	513.849,943 648.945,828	8.687	42	513.849,943 648.945,828	43	513.842,958 648.945,097	7.023
43	513.842,958 648.945,097	44	513.832,447 648.945,296	10.513	44	513.832,447 648.945,296	45	513.820,407 648.945,949	12.058	45	513.820,407 648.945,949	46	513.815,833 648.945,288	4.622
46	513.815,833 648.945,288	47	513.812,441 648.944,356	3.518	47	513.812,441 648.944,356	48	513.807,718 648.942,427	5.102	48	513.807,718 648.942,427	49	513.803,277 648.940,565	4.816
49	513.803,277 648.940,565	50	513.795,71 648.937,072	8.334	50	513.795,71 648.937,072	51	513.789,357 648.934,711	6.778	51	513.789,357 648.934,711	52	513.776,545 648.932,17	13.062
52	513.776,545 648.932,17	53	513.760,842 648.928,935	16.033	53	513.760,842 648.928,935	54	513.754,353 648.926,901	6.8	54	513.754,353 648.926,901	55	513.747,701 648.924,613	7.034
55	513.747,701 648.924,613	56	513.741,315 648.921,739	7.003	56	513.741,315 648.921,739	57	513.729,022 648.916,311	13.438	57	513.729,022 648.916,311	58	513.712,95 648.911,255	16.849
58	513.712,95 648.911,255	59	513.694,217 648.907,53	19.1	59	513.694,217 648.907,53	60	513.686,249 648.907,098	7.98	60	513.686,249 648.907,098	61	513.681,179 648.907,0	5.071
61	513.681,179 648.907,0	62	513.676,012 648.905,928	5.277	62	513.676,012 648.905,928	63	513.671,165 648.903,621	5.368	63	513.671,165 648.903,621	64	513.670,516 648.900,941	2.757
64	513.670,516 648.900,941	65	513.705,92 648.896,818	35.643	65	513.705,92 648.896,818	66	513.747,726 648.898,649	41.846	66	513.747,726 648.898,649	67	513.765,228 648.887,453	20.777
67	513.765,228 648.887,453	68	513.780,827 648.882,773	16.286	68	513.780,827 648.882,773	69	513.800,25 648.876,46	20.423	69	513.800,25 648.876,46	70	513.813,521 648.871,985	14.005
70	513.813,521 648.871,985	71	513.825,916 648.865,939	13.791	71	513.825,916 648.865,939	72	513.833,403 648.863,438	7.894	72	513.833,403 648.863,438	73	513.843,29 648.862,513	9.93
73	513.843,29 648.862,513	74	513.853,809 648.860,598	10.692	74	513.853,809 648.860,598	75	513.861,416 648.856,556	8.614	75	513.861,416 648.856,556	76	513.870,147 648.852,498	9.628
76	513.870,147 648.852,498	77	513.884,11 648.848,426	14.545	77	513.884,11 648.848,426	78	513.897,013 648.845,218	13.296	78	513.897,013 648.845,218	79	513.914,172 648.842,914	17.313
79	513.914,172 648.842,914	80	513.921,38 648.842,164	7.247	80	513.921,38 648.842,164	81	513.934,047 648.840,08	12.837	81	513.934,047 648.840,08	82	513.944,887 648.837,841	11.069
82	513.944,887 648.837,841	83	513.952,43 648.837,07	7.582	83	513.952,43 648.837,07	84	513.960,478 648.836,719	8.056	84	513.960,478 648.836,719	85	513.968,272 648.835,233	7.934
85	513.968,272 648.835,233	86	513.985,118 648.831,473	17.261	86	513.985,118 648.831,473	87	513.998,704 648.829,933	13.673	87	513.998,704 648.829,933	88	514.015,577 648.829,121	16.893
88	514.015,577 648.829,121	89	514.018,452 648.828,278	2.996	89	514.018,452 648.828,278	90	514.022,046 648.828,035	3.602	90	514.022,046 648.828,035	91	514.035,969 648.824,497	14.365
91	514.035,969 648.824,497	92	514.041,084 648.823,514	5.209	92	514.041,084 648.823,514	93	514.051,206 648.820,86	10.464	93	514.051,206 648.820,86	1	514.056,787 648.818,354	6.118

**\*\* Lungimile segmentelor sunt determinate în planul de proiecție Stereo 70 și sunt rotunjite la 1 milimetru.**

**\*\*\* Distanța dintre puncte este formată din segmente cumulate ce sunt mai mici decât valoarea 1 milimetru.**

**DATE DESPRE IMOBILUL NR. 3017**

Oficiul de Cadastru și Publicitate Imobiliară SUCEAVA  
Biroul de Cadastru și Publicitate Imobiliară Vatra Dornei

**A. Partea I. Descrierea imobilului**

TEREN Intravilan

Adresa: Loc. Praleni, Jud. Suceava

Nr. Crt	Nr cadastral Nr. topografic	Suprafața* (mp)	Observații / Referințe
A1		5.507	Sector cadastral:10 Teren neimprejmuit;

**B. Partea II. Proprietari și acte**

Inscrieri privitoare la dreptul de proprietate și alte drepturi reale	Referințe
/	
Act Administrativ nr. 156, din 05/12/2023 emis de Consiliul local al comunei Poiana Stampei (POZITIA 7);	
B1	A1
Intabulare, drept de PROPRIETATE, dobandit prin Lege, cota actuala 1/1, cota initiala 1/1	
1) COMUNA POIANA STAMPEI, CIF:5021250, DOMENIU PRIVAT	

**C. Partea III. SARCINI .**

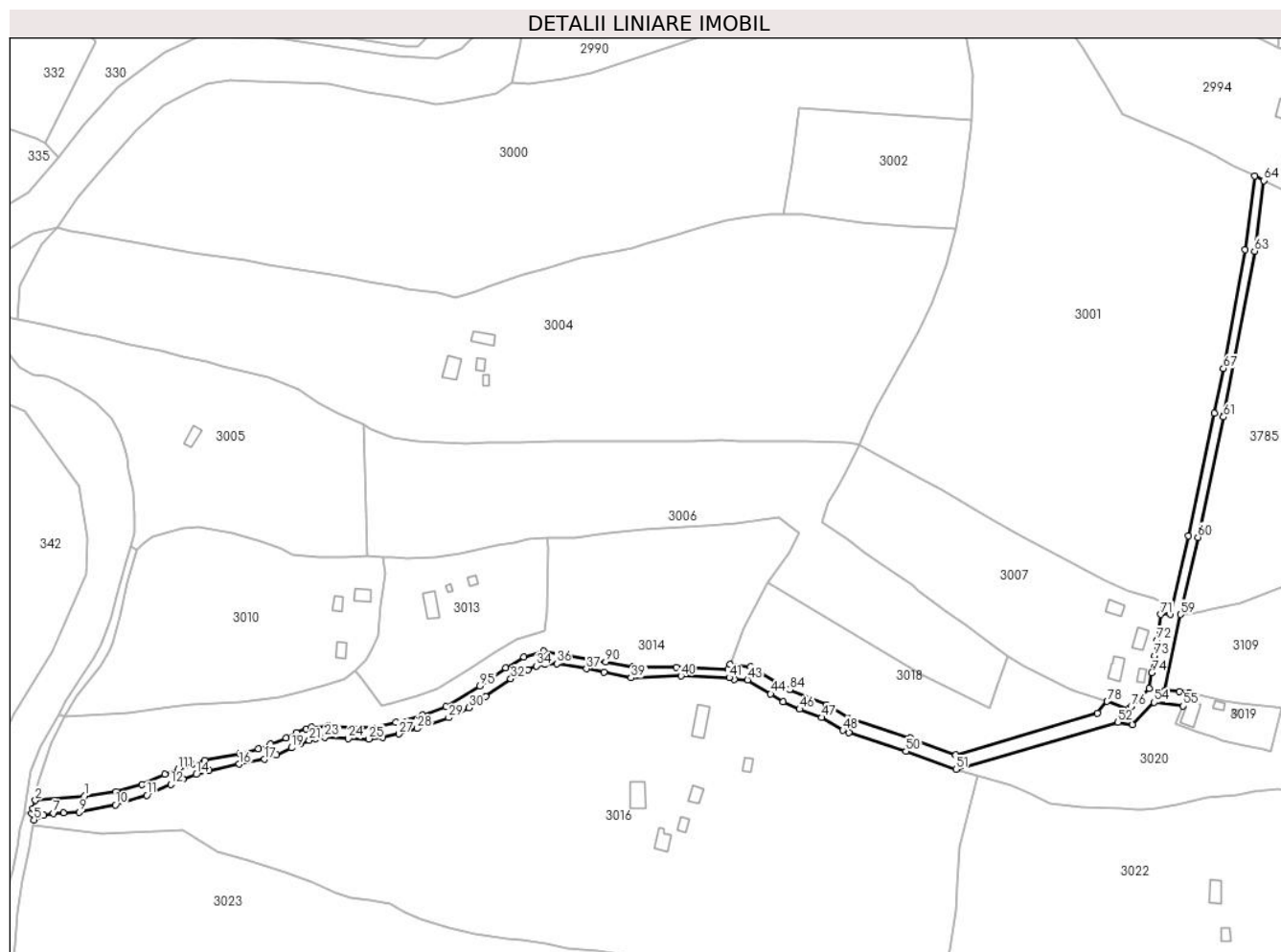
Inscrieri privind dezmembramintele dreptului de proprietate, drepturi reale de garanție și sarcini	Referințe
NU SUNT	

## Anexa Nr. 1 La Partea I

## Teren

Nr cadastral	Suprafața (mp)*	Observații / Referințe
	5.507	

\* Suprafața este determinată în planul de proiecție Stereo 70.



## Date referitoare la teren

Crt	Categorie folosință	Intravilan	Suprafața (mp)	Tarla	Parcelă	Nr. topo	Observații / Referințe
1	drum	DA	5.507	-	-	-	CALE ACCES

## Lungime Segmente

1) Valorile lungimilor segmentelor sunt obținute din proiecție în plan.

Punct început	X / Y	Punct sfârșit	X / Y	Lungime segment
1	513.697,155 648.915,857	2	513.671,792 648.913,591	25.464
4	513.669,883 648.906,806	5	513.671,165 648.903,621	3.433
7	513.681,179 648.907,0	8	513.686,249 648.907,098	5.071
10	513.712,95 648.911,255	11	513.729,022 648.916,311	16.849
13	513.747,701 648.924,613	14	513.754,353 648.926,901	7.034
16	513.776,545 648.932,17	17	513.789,357 648.934,711	13.062
2	513.671,792 648.913,591	3	513.670,633 648.909,472	4.279
5	513.671,165 648.903,621	6	513.676,012 648.905,928	5.368
8	513.686,249 648.907,098	9	513.694,217 648.907,53	7.98
11	513.729,022 648.916,311	12	513.741,315 648.921,739	13.438
14	513.754,353 648.926,901	15	513.760,842 648.928,935	6.8
17	513.789,357 648.934,711	18	513.795,71 648.937,072	6.778
3	513.670,633 648.909,472	4	513.669,883 648.906,806	2.769
6	513.676,012 648.905,928	7	513.681,179 648.907,0	5.277
9	513.694,217 648.907,53	10	513.712,95 648.911,255	19.1
12	513.741,315 648.921,739	13	513.747,701 648.924,613	7.003
15	513.760,842 648.928,935	16	513.776,545 648.932,17	16.033
18	513.795,71 648.937,072	19	513.803,277 648.940,565	8.334

Punct început	X / Y	Punct sfârșit	X / Y	Lungime segment	Punct început	X / Y	Punct sfârșit	X / Y	Lungime segment	Punct început	X / Y	Punct sfârșit	X / Y	Lungime segment
19	513.803,277 648.940,565	20	513.807,718 648.942,427	4.816	20	513.807,718 648.942,427	21	513.812,441 648.944,356	5.102	21	513.812,441 648.944,356	22	513.815,833 648.945,288	3.518
22	513.815,833 648.945,288	23	513.820,407 648.945,949	4.622	23	513.820,407 648.945,949	24	513.832,447 648.945,296	12.058	24	513.832,447 648.945,296	25	513.842,958 648.945,097	10.513
25	513.842,958 648.945,097	26	513.849,943 648.945,828	7.023	26	513.849,943 648.945,828	27	513.858,424 648.947,708	8.687	27	513.858,424 648.947,708	28	513.867,86 648.950,467	9.831
28	513.867,86 648.950,467	29	513.884,009 648.956,023	17.078	29	513.884,009 648.956,023	30	513.894,282 648.961,098	11.458	30	513.894,282 648.961,098	31	513.903,019 648.966,846	10.458
31	513.903,019 648.966,846	32	513.915,845 648.975,98	15.746	32	513.915,845 648.975,98	33	513.924,559 648.980,669	9.895	33	513.924,559 648.980,669	34	513.928,95 648.982,599	4.796
34	513.928,95 648.982,599	35	513.933,3 648.983,397	4.423	35	513.933,3 648.983,397	36	513.939,42 648.983,716	6.128	36	513.939,42 648.983,716	37	513.954,755 648.981,111	15.555
37	513.954,755 648.981,111	38	513.963,695 648.979,295	9.123	38	513.963,695 648.979,295	39	513.977,622 648.976,45	14.215	39	513.977,622 648.976,45	40	514.003,219 648.977,4	25.615
40	514.003,219 648.977,4	41	514.028,043 648.976,558	24.838	41	514.028,043 648.976,558	42	514.030,597 648.975,654	2.709	42	514.030,597 648.975,654	43	514.037,401 648.975,47	6.806
43	514.037,401 648.975,47	44	514.049,308 648.968,206	13.948	44	514.049,308 648.968,206	45	514.055,744 648.964,253	7.553	45	514.055,744 648.964,253	46	514.064,111 648.960,391	9.215
46	514.064,111 648.960,391	47	514.075,375 648.956,161	12.032	47	514.075,375 648.956,161	48	514.086,316 648.949,495	12.812	48	514.086,316 648.949,495	49	514.089,469 648.948,418	3.332
49	514.089,469 648.948,418	50	514.118,682 648.938,829	30.747	50	514.118,682 648.938,829	51	514.144,401 648.929,564	27.337	51	514.144,401 648.929,564	52	514.227,564 648.953,633	86.576
52	514.227,564 648.953,633	53	514.234,838 648.952,588	7.349	53	514.234,838 648.952,588	54	514.246,216 648.963,89	16.037	54	514.246,216 648.963,89	55	514.261,081 648.962,063	14.977
55	514.261,081 648.962,063	56	514.264,156 648.968,752	7.362	56	514.264,156 648.968,752	57	514.259,126 648.969,337	5.064	57	514.259,126 648.969,337	58	514.251,58 648.970,214	7.597
58	514.251,58 648.970,214	59	514.259,654 649.008,969	39.587	59	514.259,654 649.008,969	60	514.268,593 649.048,587	40.614	60	514.268,593 649.048,587	61	514.281,769 649.110,292	63.096
61	514.281,769 649.110,292	62	514.281,96 649.111,185	0.913	62	514.281,96 649.111,185	63	514.297,628 649.195,405	85.665	63	514.297,628 649.195,405	64	514.302,428 649.231,624	36.536
64	514.302,428 649.231,624	65	514.297,661 649.233,847	5.26	65	514.297,661 649.233,847	66	514.292,672 649.196,063	38.112	66	514.292,672 649.196,063	67	514.281,684 649.135,161	61.885
67	514.281,684 649.135,161	68	514.277,064 649.112,2	23.421	68	514.277,064 649.112,2	69	514.263,62 649.049,245	64.374	69	514.263,62 649.049,245	70	514.254,542 649.008,975	41.281
70	514.254,542 649.008,975	71	514.249,484 649.008,981	5.058	71	514.249,484 649.008,981	72	514.247,765 648.995,76	13.332	72	514.247,765 648.995,76	73	514.246,431 648.987,815	8.056
73	514.246,431 648.987,815	74	514.244,877 648.979,116	8.837	74	514.244,877 648.979,116	75	514.243,521 648.971,151	8.08	75	514.243,521 648.971,151	76	514.234,28 648.961,818	13.134
76	514.234,28 648.961,818	77	514.232,947 648.960,531	1.853	77	514.232,947 648.960,531	78	514.221,96 648.964,381	11.642	78	514.221,96 648.964,381	79	514.217,055 648.958,433	7.71
79	514.217,055 648.958,433	80	514.144,362 648.936,885	75.819	80	514.144,362 648.936,885	81	514.120,865 648.945,48	25.02	81	514.120,865 648.945,48	82	514.089,117 648.955,922	33.421
82	514.089,117 648.955,922	83	514.078,042 648.962,633	12.95	83	514.078,042 648.962,633	84	514.058,924 648.970,513	20.678	84	514.058,924 648.970,513	85	514.039,011 648.982,265	23.122
85	514.039,011 648.982,265	86	514.028,502 648.983,275	10.557	86	514.028,502 648.983,275	87	514.027,49 648.980,813	2.662	87	514.027,49 648.980,813	88	514.000,848 648.981,871	26.663
88	514.000,848 648.981,871	89	513.978,548 648.982,109	22.301	89	513.978,548 648.982,109	90	513.964,661 648.984,653	14.118	90	513.964,661 648.984,653	91	513.957,178 648.986,024	7.608
91	513.957,178 648.986,024	92	513.932,627 648.990,249	24.912	92	513.932,627 648.990,249	93	513.922,62 648.987,134	10.481	93	513.922,62 648.987,134	94	513.913,253 648.981,559	10.901
94	513.913,253 648.981,559	95	513.899,943 648.972,399	16.157	95	513.899,943 648.972,399	96	513.882,554 648.961,63	20.454	96	513.882,554 648.961,63	97	513.870,589 648.957,308	12.722
97	513.870,589 648.957,308	98	513.856,754 648.953,544	14.338	98	513.856,754 648.953,544	99	513.845,188 648.950,964	11.85	99	513.845,188 648.950,964	100	513.834,286 648.950,964	10.902
100	513.834,286 648.950,964	101	513.822,16 648.951,768	12.153	101	513.822,16 648.951,768	102	513.813,555 648.951,236	8.621	102	513.813,555 648.951,236	103	513.810,671 648.950,299	3.032
103	513.810,671 648.950,299	104	513.805,79 648.948,31	5.271	104	513.805,79 648.948,31	105	513.800,525 648.945,712	5.871	105	513.800,525 648.945,712	106	513.792,536 648.942,391	8.652
106	513.792,536 648.942,391	107	513.786,411 648.940,012	6.571	107	513.786,411 648.940,012	108	513.776,719 648.937,661	9.973	108	513.776,719 648.937,661	109	513.758,642 648.934,007	18.443
109	513.758,642 648.934,007	110	513.752,28 648.932,045	6.658	110	513.752,28 648.932,045	111	513.745,144 648.929,666	7.522	111	513.745,144 648.929,666	112	513.738,453 648.926,95	7.221
112	513.738,453 648.926,95	113	513.726,587 648.921,805	12.933	113	513.726,587 648.921,805	114	513.713,282 648.917,983	13.843	114	513.713,282 648.917,983	115	513.697,155 648.915,857	16.267

**\*\* Lungimile segmentelor sunt determinate în planul de proiecție Stereo 70 și sunt rotunjite la 1 milimetru.**

**\*\*\* Distanța dintre puncte este formată din segmente cumulate ce sunt mai mici decât valoarea 1 milimetru.**



**DATE DESPRE IMOBILUL NR. 3018**

Oficiul de Cadastru și Publicitate Imobiliară SUCEAVA  
Biroul de Cadastru și Publicitate Imobiliară Vatra Dornei

**A. Partea I. Descrierea imobilului**

TEREN Intravilan

Adresa: Loc. Praleni, Jud. Suceava

Nr. Crt	Nr cadastral Nr. topografic	Suprafața* (mp)	Observații / Referințe
A1		6.310	Sector cadastral:10 Teren neimprejmuit; top 2769 parte, top 2761 parte( CF 34 Dorna Candreni),

**B. Partea II. Proprietari și acte**

Inscrieri privitoare la dreptul de proprietate și alte drepturi reale		Referințe
/		
Act Normativ nr. 7, din 13/03/1996 emis de PARLAMENTUL ROMANIEI;		
B1	Intabulare, drept de PROPRIETATE, dobandit prin Lege, cota actuala 1/1, cota initiala 1/1 1) <b>NEIDENTIFICAT NEIDENTIFICAT</b>	A1
Act Administrativ nr. 8912, din 15/11/2022 emis de PRIMARIA COMUNEI POIANA STAMPEI;		
B2	SE NOTEAZA POSESIA FAPTICA IN FAVOAREA LUI 1) <b>CANDREA-BOZGA IONEL</b>	A1

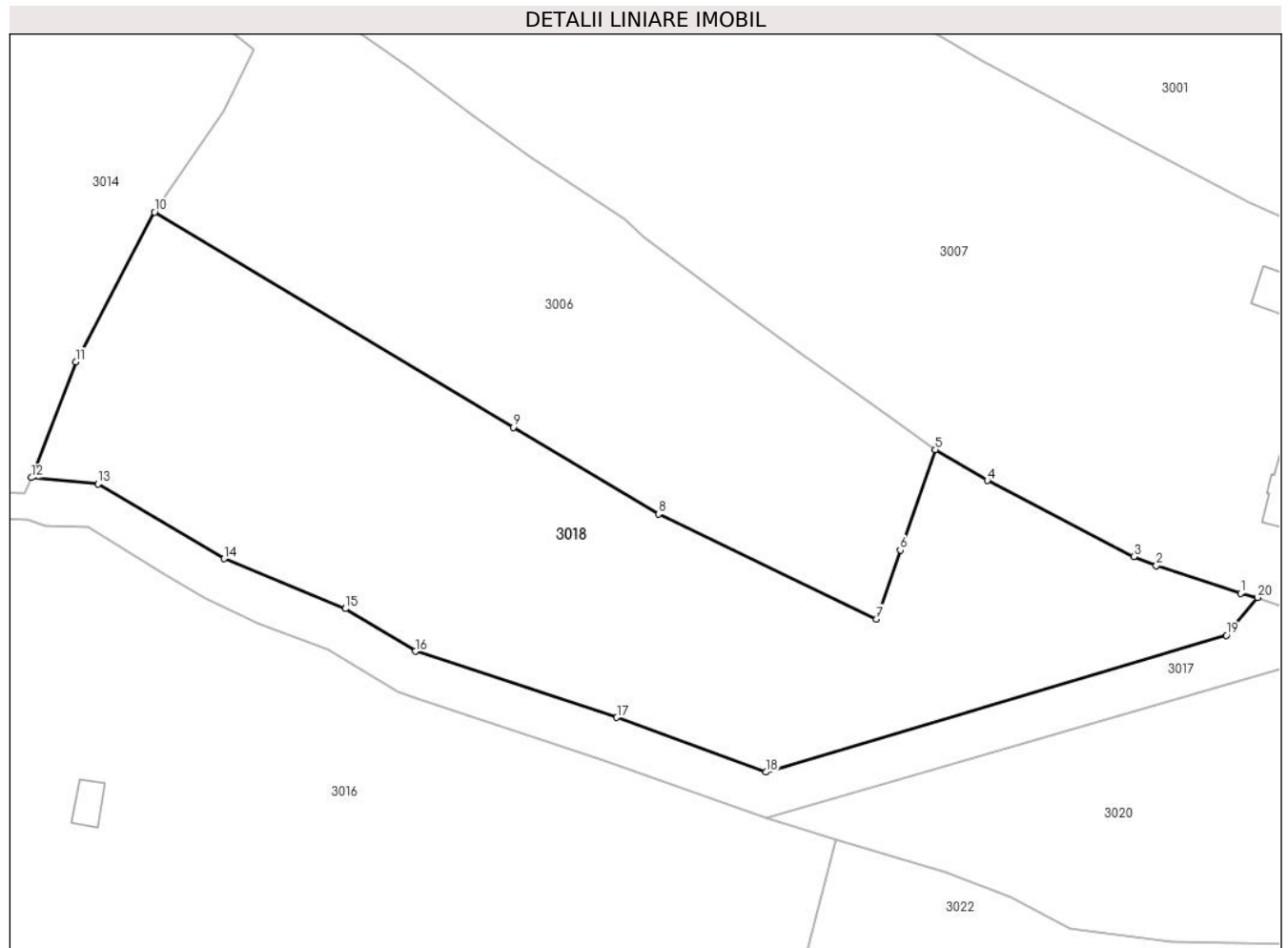
**C. Partea III. SARCINI .**

Inscrieri privind dezmembramintele dreptului de proprietate, drepturi reale de garanție și sarcini	Referințe
NU SUNT	

**Teren**

Nr cadastral	Suprafața (mp)*	Observații / Referințe
	6.310	top 2769 parte, top 2761 parte( CF 34 Dorna Candreni),

\* Suprafața este determinată în planul de proiecție Stereo 70.



**Date referitoare la teren**

Crt	Categorie folosință	Intravilan	Suprafața (mp)	Tarla	Parcelă	Nr. topo	Observații / Referințe
1	faneata	DA	6.070	-	-	-	
2	arabil	DA	240	-	-	-	

**Lungime Segmente**

1) Valorile lungimilor segmentelor sunt obținute din proiecție în plan.

Punct început	X / Y	Punct sfârșit	X / Y	Lungime segment (** (m)
1	514.219,261 648.965,076	2	514.205,972 648.969,386	13.97
2	514.205,972 648.969,386	3	514.202,429 648.970,818	3.821
3	514.202,429 648.970,818	4	514.179,308 648.982,828	26.054
4	514.179,308 648.982,828	5	514.171,115 648.987,676	9.52

Punct început	X / Y	Punct sfârșit	X / Y	Lungime segment (** (m)
5	514.171,115 648.987,676	6	514.165,582 648.971,855	16.761
6	514.165,582 648.971,855	7	514.161,784 648.960,994	11.506
7	514.161,784 648.960,994	8	514.127,453 648.977,565	38.121
8	514.127,453 648.977,565	9	514.104,514 648.991,198	26.684
9	514.104,514 648.991,198	10	514.047,928 649.025,112	65.971
10	514.047,928 649.025,112	11	514.035,521 649.001,525	26.651
11	514.035,521 649.001,525	12	514.028,502 648.983,275	19.553
12	514.028,502 648.983,275	13	514.039,011 648.982,265	10.557
13	514.039,011 648.982,265	14	514.058,924 648.970,513	23.122
14	514.058,924 648.970,513	15	514.078,042 648.962,633	20.678
15	514.078,042 648.962,633	16	514.089,117 648.955,922	12.95
16	514.089,117 648.955,922	17	514.120,865 648.945,48	33.421
17	514.120,865 648.945,48	18	514.144,362 648.936,885	25.02
18	514.144,362 648.936,885	19	514.217,055 648.958,433	75.819
19	514.217,055 648.958,433	20	514.221,96 648.964,381	7.71
20	514.221,96 648.964,381	1	514.219,261 648.965,076	2.787

\*\* Lungimile segmentelor sunt determinate în planul de proiecție Stereo 70 și sunt rotunjite la 1 milimetru.

\*\*\* Distanța dintre puncte este formată din segmente cumulate ce sunt mai mici decât valoarea 1 milimetru.



**DATE DESPRE IMOBILUL NR. 3019**

Oficiul de Cadastru și Publicitate Imobiliară SUCEAVA  
Biroul de Cadastru și Publicitate Imobiliară Vatra Dornei

**A. Partea I. Descrierea imobilului**

TEREN Intravilan

Adresa: Loc. Praleni, Str Praleni, Nr. 45, Jud. Suceava

Nr. Crt	Nr cadastral Nr. topografic	Suprafața* (mp)	Observații / Referințe
A1		1.000	Sector cadastral:10 Teren neimprejmuit; top 2769 parte( CF 34 Dorna Candreni)

**Construcții**

Crt	Nr cadastral Nr. topografic	Adresa	Observații / Referințe
A1.1		Loc. Praleni, Str Praleni, Nr. 45, Jud. Suceava	Nr. niveluri:1; S. construita la sol:85 mp; S. construita desfasurata:85 mp; LOCUINTA
A1.2		Loc. Praleni, Str Praleni, Nr. 45, Jud. Suceava	Nr. niveluri:1; S. construita la sol:24 mp; S. construita desfasurata:24 mp; MAGAZIE
A1.3		Loc. Praleni, Str Praleni, Nr. 45, Jud. Suceava	Nr. niveluri:1; S. construita la sol:7 mp; S. construita desfasurata:7 mp; COTET

**B. Partea II. Proprietari și acte**

Inscrieri privitoare la dreptul de proprietate și alte drepturi reale		Referințe
/		
Act Normativ nr. 7, din 13/03/1996 emis de PARLAMENTUL ROMANIEI;		
B1	Intabulare, drept de PROPRIETATE, dobandit prin Lege, cota actuala 1/1, cota initiala 1/1 1) NEIDENTIFICAT NEIDENTIFICAT	A1
Act Administrativ nr. 6785, din 05/09/2022 emis de PRIMARIA COMUNEI POIANA STAMPEI;		
B2	SE NOTEAZA POSESIA FAPTICA IN FAVOAREA LUI 1) TICALA TECLA-CAMELIA	A1
Act Administrativ nr. 2981, din 31/03/2023 emis de PRIMARIA COMUNEI POIANA STAMPEI;		
B3	Intabulare, drept de PROPRIETATE, dobandit prin Lege, cota actuala 1/1, cota initiala 1/1 1) TICALA TECLA-CAMELIA	A1.1, A1.2, A1.3

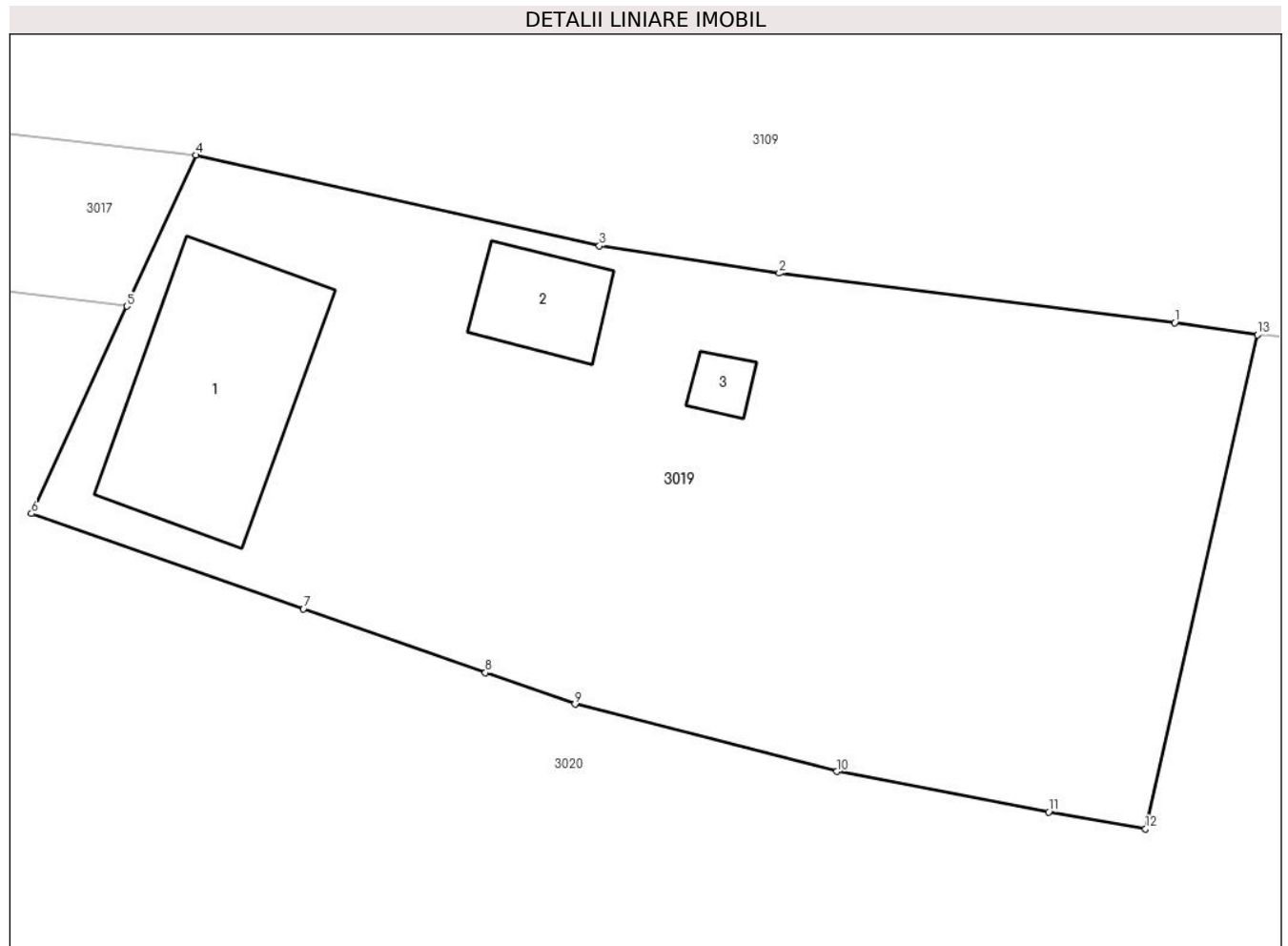
**C. Partea III. SARCINI .**

Inscrieri privind dezmembramintele dreptului de proprietate, drepturi reale de garanție și sarcini	Referințe
NU SUNT	

**Teren**

Nr cadastral	Suprafața (mp)*	Observații / Referințe
	1.000	top 2769 parte( CF 34 Dorna Candreni)

\* Suprafața este determinată în planul de proiecție Stereo 70.



**Date referitoare la teren**

Crt	Categorie folosință	Intravilan	Suprafața (mp)	Tarla	Parcelă	Nr. topo	Observații / Referințe
1	curti constructii	DA	365	-	-	-	
2	arabil	DA	71	-	-	-	
3	faneata	DA	478	-	-	-	
4	faneata	DA	86	-	-	-	

**Date referitoare la construcții**

Crt	Număr	Destinație construcție	Supraf. (mp)	Situație juridică	Observații / Referințe
A1.1		construcții de locuințe	85	Cu acte	Nr. niveluri:1; S. construita la sol:85 mp; S. construita desfasurata:85 mp; LOCUINTA
A1.2		construcții anexa	24	Cu acte	Nr. niveluri:1; S. construita la sol:24 mp; S. construita desfasurata:24 mp; MAGAZIE
A1.3		construcții anexa	7	Cu acte	Nr. niveluri:1; S. construita la sol:7 mp; S. construita desfasurata:7 mp; COTET

**Lungime Segmente**

1) Valorile lungimilor segmentelor sunt obținute din proiecție în plan.

Punct început	X / Y	Punct sfârșit	X / Y	Lungime segment (** (m)
1	514.307,575 648.961,332	2	514.290,032 648.963,524	17.679
2	514.290,032 648.963,524	3	514.282,054 648.964,736	8.07
3	514.282,054 648.964,736	4	514.264,156 648.968,752	18.343
4	514.264,156 648.968,752	5	514.261,081 648.962,063	7.362
5	514.261,081 648.962,063	6	514.256,856 648.952,875	10.113
6	514.256,856 648.952,875	7	514.268,926 648.948,649	12.788
7	514.268,926 648.948,649	8	514.276,997 648.945,823	8.551
8	514.276,997 648.945,823	9	514.280,968 648.944,433	4.207
9	514.280,968 648.944,433	10	514.292,578 648.941,447	11.988
10	514.292,578 648.941,447	11	514.301,984 648.939,651	9.576
11	514.301,984 648.939,651	12	514.306,283 648.938,902	4.364
12	514.306,283 648.938,902	13	514.311,252 648.960,793	22.448
13	514.311,252 648.960,793	1	514.307,575 648.961,332	3.716

\*\* Lungimile segmentelor sunt determinate în planul de proiecție Stereo 70 și sunt rotunjite la 1 milimetru.

\*\*\* Distanța dintre puncte este formată din segmente cumulate ce sunt mai mici decât valoarea 1 milimetru.





**DATE DESPRE IMOBILUL NR. 3020**

Oficiul de Cadastru și Publicitate Imobiliară SUCEAVA  
 Biroul de Cadastru și Publicitate Imobiliară Vatra Dornei

**A. Partea I. Descrierea imobilului**

TEREN Necunoscut

Adresa: Loc. Praleni, Jud. Suceava

Nr. Crt	Nr cadastral Nr. topografic	Suprafața* (mp)	Observații / Referințe
A1		13.850	Sector cadastral:10 Teren neimprejmuit; top 2767 parte, top 3769 parte( CF 34 Dorna Candreni), top 446 ( CF Dorna Candreni-CFE 33897 Poiana Stampei), top 2779/1 parte, top 2777/1 parte( CF 481 Dorna Candreni)

**B. Partea II. Proprietari și acte**

Inscrieri privitoare la dreptul de proprietate și alte drepturi reale		Referințe
/		
Act Normativ nr. 7, din 13/03/1996 emis de PARLAMENTUL ROMANIEI;		
B1	Intabulare, drept de PROPRIETATE, dobandit prin Lege, cota actuala 1/1, cota initiala 1/1 1) NEIDENTIFICAT NEIDENTIFICAT	A1
Act Administrativ nr. 8911, din 15/11/2022 emis de PRIMARIA COMUNEI POIANA STAMPEI;		
B2	SE NOTEAZA POSESIA FAPTICA IN FAVOAREA LUI 1) CANDREA-BOZGA IONEL	A1

**C. Partea III. SARCINI .**

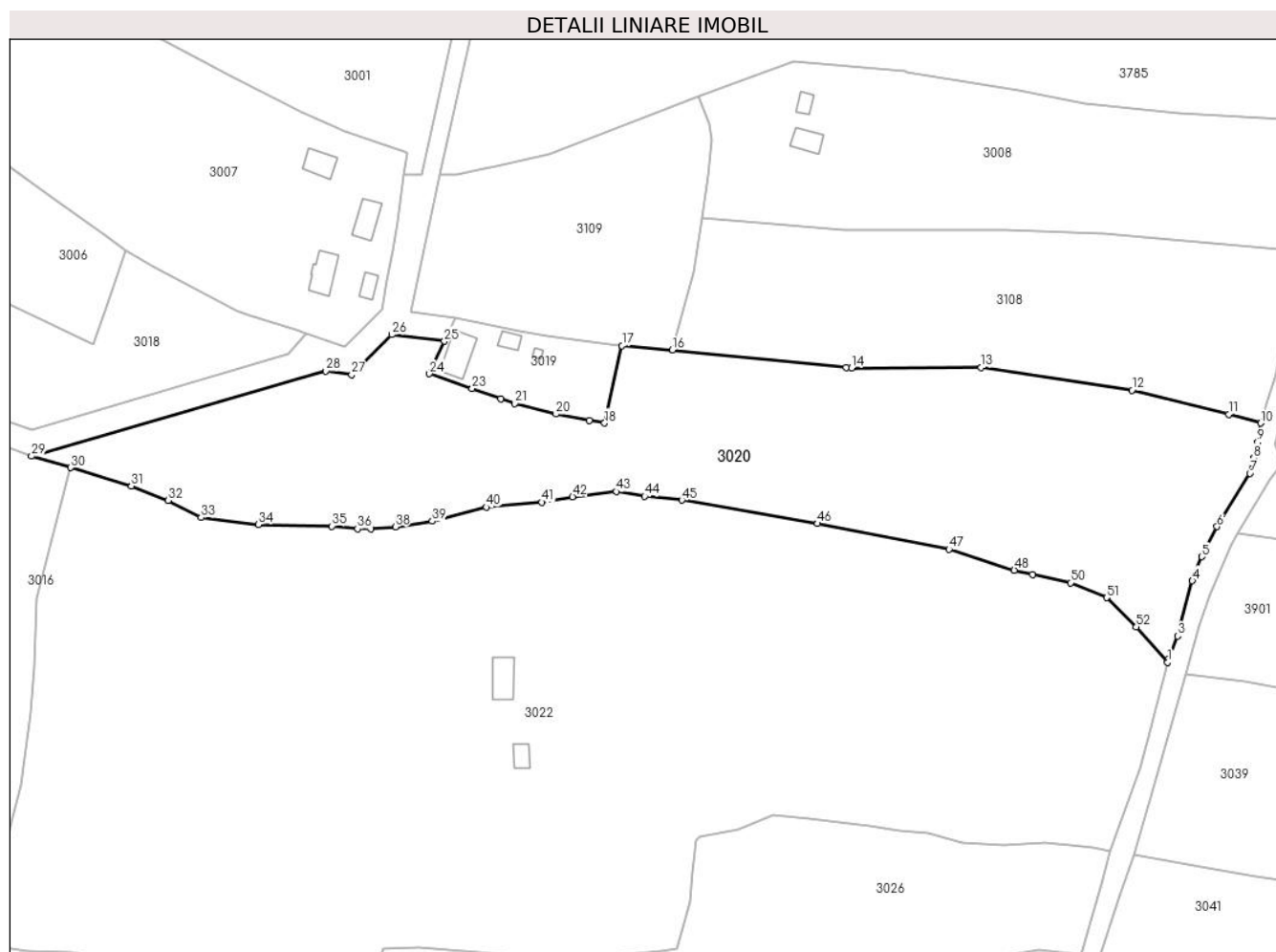
Inscrieri privind dezmembramintele dreptului de proprietate, drepturi reale de garanție și sarcini	Referințe
NU SUNT	

## Anexa Nr. 1 La Partea I

## Teren

Nr cadastral	Suprafața (mp)*	Observații / Referințe
	13.850	top 2767 parte, top 3769 parte( CF 34 Dorna Candreni), top 446 ( CF Dorna Candreni-CFE 33897 Poiana Stampei), top 2779/1 parte, top 2777/1 parte( CF 481 Dorna Candreni)

\* Suprafața este determinată în planul de proiecție Stereo 70.



## Date referitoare la teren

Crt	Categorie folosință	Intravilan	Suprafața (mp)	Tarla	Parcelă	Nr. topo	Observații / Referințe
1	arabil	DA	72	-	-	-	
2	faneata	DA	2.628	-	-	-	
3	pasune	DA	4.714	-	-	-	
4	pasune	NU	6.381	-	-	-	
5	pasune	DA	54	-	-	-	

## Lungime Segmente

1) Valorile lungimilor segmentelor sunt obținute din proiecție în plan.

Punct început	X / Y	Punct sfârșit	X / Y	Lungime segment	Punct început	X / Y	Punct sfârșit	X / Y	Lungime segment	Punct început	X / Y	Punct sfârșit	X / Y	Lungime segment
1	514.465,447 648.871,36	2	514.465,779 648.872,25	0.95	2	514.465,779 648.872,25	3	514.468,2 648.878,745	6.932	3	514.468,2 648.878,745	4	514.472,397 648.894,332	16.14 2
4	514.472,397 648.894,332	5	514.475,058 648.901,162	7.33	5	514.475,058 648.901,162	6	514.479,388 648.909,648	9.527	6	514.479,388 648.909,648	7	514.488,671 648.924,687	17.67 3

Punct început	X / Y	Punct sfârșit	X / Y	Lungime segment	Punct început	X / Y	Punct sfârșit	X / Y	Lungime segment	Punct început	X / Y	Punct sfârșit	X / Y	Lungime segment
7	514.488,671 648.924,687	8	514.489,747 648.929,047	4.491	8	514.489,747 648.929,047	9	514.490,848 648.933,506	4.593	9	514.490,848 648.933,506	10	514.491,731 648.938,897	5.463
10	514.491,731 648.938,897	11	514.482,743 648.941,433	9.339	11	514.482,743 648.941,433	12	514.455,305 648.948,209	28.262	12	514.455,305 648.948,209	13	514.412,727 648.954,591	43.054
13	514.412,727 648.954,591	14	514.376,075 648.954,424	36.652	14	514.376,075 648.954,424	15	514.374,539 648.954,58	1.544	15	514.374,539 648.954,58	16	514.325,478 648.959,571	49.314
16	514.325,478 648.959,571	17	514.311,252 648.960,793	14.278	17	514.311,252 648.960,793	18	514.306,283 648.938,902	22.448	18	514.306,283 648.938,902	19	514.301,984 648.939,651	4.364
19	514.301,984 648.939,651	20	514.292,578 648.941,447	9.576	20	514.292,578 648.941,447	21	514.280,968 648.944,433	11.988	21	514.280,968 648.944,433	22	514.276,997 648.945,823	4.207
22	514.276,997 648.945,823	23	514.268,926 648.948,649	8.551	23	514.268,926 648.948,649	24	514.256,856 648.952,875	12.788	24	514.256,856 648.952,875	25	514.261,081 648.962,063	10.113
25	514.261,081 648.962,063	26	514.246,216 648.963,89	14.977	26	514.246,216 648.963,89	27	514.234,838 648.952,588	16.037	27	514.234,838 648.952,588	28	514.227,564 648.953,633	7.349
28	514.227,564 648.953,633	29	514.144,401 648.929,564	86.576	29	514.144,401 648.929,564	30	514.155,471 648.926,341	11.53	30	514.155,471 648.926,341	31	514.172,621 648.921,183	17.909
31	514.172,621 648.921,183	32	514.183,024 648.917,074	11.185	32	514.183,024 648.917,074	33	514.192,375 648.912,203	10.544	33	514.192,375 648.912,203	34	514.208,538 648.910,228	16.283
34	514.208,538 648.910,228	35	514.229,28 648.909,779	20.747	35	514.229,28 648.909,779	36	514.236,53 648.909,033	7.288	36	514.236,53 648.909,033	37	514.240,236 648.909,014	3.706
37	514.240,236 648.909,014	38	514.247,207 648.909,602	6.996	38	514.247,207 648.909,602	39	514.257,663 648.911,171	10.573	39	514.257,663 648.911,171	40	514.272,928 648.915,151	15.775
40	514.272,928 648.915,151	41	514.288,63 648.916,573	15.766	41	514.288,63 648.916,573	42	514.297,261 648.918,103	8.766	42	514.297,261 648.918,103	43	514.309,633 648.919,578	12.46
43	514.309,633 648.919,578	44	514.317,645 648.918,216	8.127	44	514.317,645 648.918,216	45	514.328,127 648.917,167	10.534	45	514.328,127 648.917,167	46	514.366,507 648.910,542	38.948
46	514.366,507 648.910,542	47	514.403,615 648.903,248	37.818	47	514.403,615 648.903,248	48	514.422,088 648.897,377	19.384	48	514.422,088 648.897,377	49	514.427,226 648.896,113	5.291
49	514.427,226 648.896,113	50	514.437,989 648.893,803	11.008	50	514.437,989 648.893,803	51	514.448,163 648.889,605	11.006	51	514.448,163 648.889,605	52	514.456,559 648.881,345	11.778
52	514.456,559 648.881,345	1	514.465,447 648.871,36	13.368										

\*\* Lungimile segmentelor sunt determinate în planul de proiecție Stereo 70 și sunt rotunjite la 1 milimetru.

\*\*\* Distanța dintre puncte este formată din segmente cumulate ce sunt mai mici decât valoarea 1 milimetru.



**DATE DESPRE IMOBILUL NR. 3021**

Oficiul de Cadastru și Publicitate Imobiliară SUCEAVA  
 Biroul de Cadastru și Publicitate Imobiliară Vatra Dornei

**A. Partea I. Descrierea imobilului**

TEREN Intravilan

Adresa: Loc. Praleni, Jud. Suceava

Nr. Crt	Nr cadastral Nr. topografic	Suprafața* (mp)	Observații / Referințe
A1		Din acte: 39.294 Masurata: 7.757	Sector cadastral:10 Teren neimprejmuit; parte din IE32422 ( diferenta de teren se regaseste la ID 513 )

**B. Partea II. Proprietari și acte**

Inscrieri privitoare la dreptul de proprietate și alte drepturi reale		Referințe
/		
Act Notarial nr. 308, din 12/06/1997 emis de BNP STELIAN CATARGIU;		
B1	Intabulare, drept de PROPRIETATE, dobandit prin Conventie, cota actuala 1/1, cota initiala 1/1 1) BUZILA ILIE GHEORGHE 2) BUZILA FLORENTINA	A1

**C. Partea III. SARCINI .**

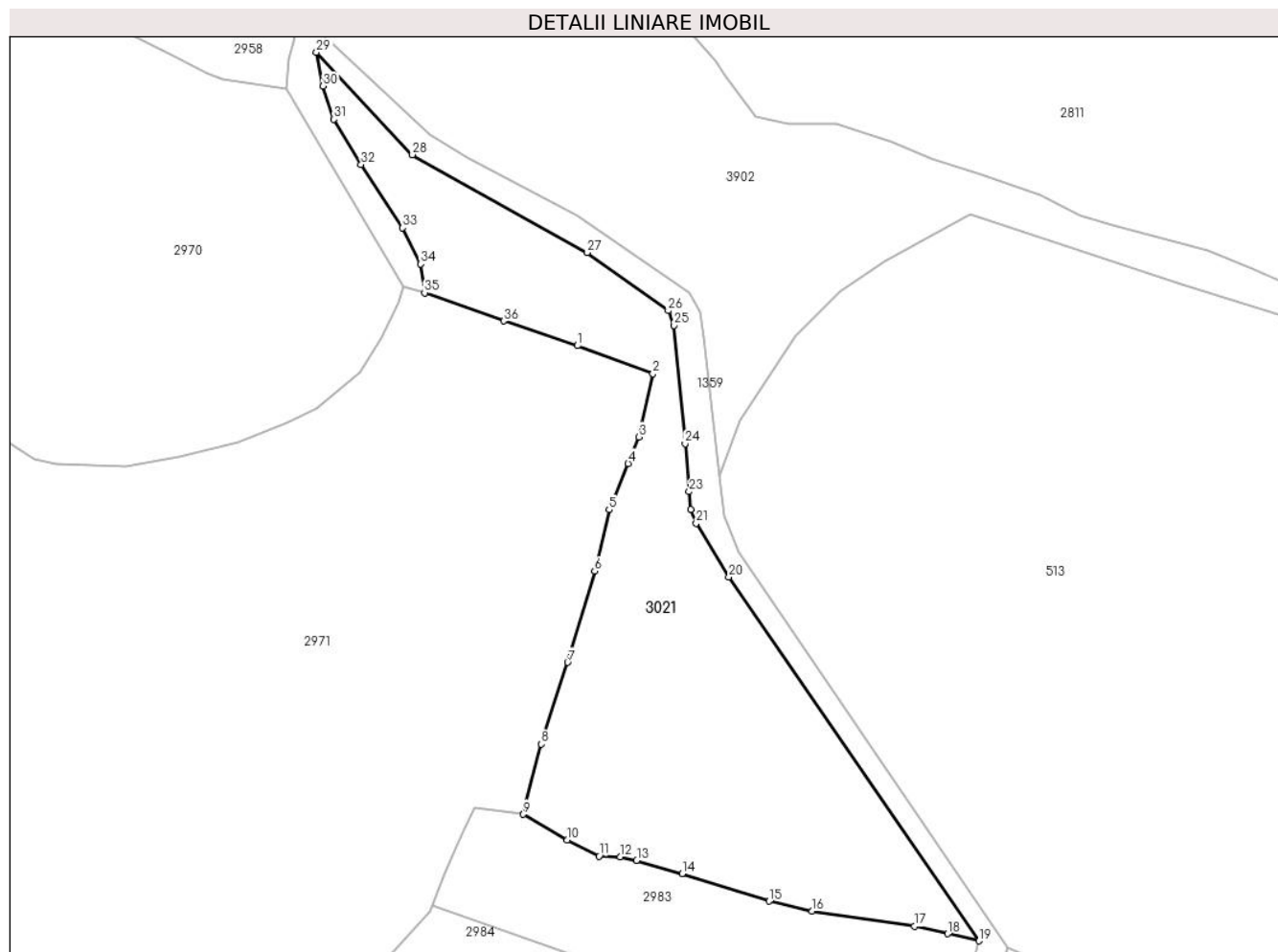
Inscrieri privind dezmembramintele dreptului de proprietate, drepturi reale de garanție și sarcini	Referințe
NU SUNT	

## Anexa Nr. 1 La Partea I

## Teren

Nr cadastral	Suprafața (mp)*	Observații / Referințe
	Din acte: 39.294 Masurata: 7.757	parte din IE32422 ( diferenta de teren se regaseste la ID 513 )

\* Suprafața este determinată în planul de proiecție Stereo 70.



## Date referitoare la teren

Crt	Categorie folosință	Intra vilan	Suprafața (mp)	Tarla	Parcelă	Nr. topo	Observații / Referințe
1	faneata	DA	7.757	-	-	-	

## Lungime Segmente

1) Valorile lungimilor segmentelor sunt obținute din proiecție în plan.

Punct început	X / Y	Punct sfârșit	X / Y	Lungime segment (** (m)
1	514.159,125 649.705,546	2	514.177,136 649.698,875	19.207
3	514.173,813 649.683,739	4	514.171,226 649.677,419	6.829
5	514.166,675 649.666,376	6	514.163,235 649.651,698	15.076
7	514.156,794 649.629,895	8	514.150,505 649.610,369	20.514
9	514.146,147 649.593,603	10	514.156,697 649.587,464	12.206

Punct început	X / Y	Punct sfârșit	X / Y	Lungime segment (** (m)
2	514.177,136 649.698,875	3	514.173,813 649.683,739	15.496
4	514.171,226 649.677,419	5	514.166,675 649.666,376	11.944
6	514.163,235 649.651,698	7	514.156,794 649.629,895	22.734
8	514.150,505 649.610,369	9	514.146,147 649.593,603	17.323
10	514.156,697 649.587,464	11	514.164,277 649.583,61	8.504

Punct început	X / Y	Punct sfârșit	X / Y	Lungime segment (** (m)
11	514.164,277 649.583,61	12	514.169,407 649.583,428	5.133
13	514.173,282 649.582,598	14	514.184,15 649.579,437	11.318
15	514.204,927 649.572,814	16	514.215,216 649.570,448	10.558
17	514.239,579 649.566,826	18	514.247,577 649.565,057	8.191
19	514.254,994 649.563,346	20	514.195,296 649.650,298	105.473
21	514.187,495 649.663,13	22	514.186,149 649.666,412	3.547
23	514.185,813 649.670,693	24	514.184,832 649.682,166	11.515
25	514.182,229 649.710,414	26	514.180,808 649.713,911	3.775
27	514.161,466 649.727,782	28	514.119,711 649.751,182	47.865
29	514.096,793 649.775,665	30	514.098,391 649.767,585	8.237
31	514.100,957 649.759,643	32	514.107,455 649.748,823	12.621
33	514.117,374 649.733,736	34	514.121,675 649.725,1	9.648
35	514.122,621 649.718,205	36	514.141,521 649.711,455	20.069

Punct început	X / Y	Punct sfârșit	X / Y	Lungime segment (** (m)
12	514.169,407 649.583,428	13	514.173,282 649.582,598	3.963
14	514.184,15 649.579,437	15	514.204,927 649.572,814	21.807
16	514.215,216 649.570,448	17	514.239,579 649.566,826	24.631
18	514.247,577 649.565,057	19	514.254,994 649.563,346	7.612
20	514.195,296 649.650,298	21	514.187,495 649.663,13	15.017
22	514.186,149 649.666,412	23	514.185,813 649.670,693	4.294
24	514.184,832 649.682,166	25	514.182,229 649.710,414	28.368
26	514.180,808 649.713,911	27	514.161,466 649.727,782	23.802
28	514.119,711 649.751,182	29	514.096,793 649.775,665	33.536
30	514.098,391 649.767,585	31	514.100,957 649.759,643	8.346
32	514.107,455 649.748,823	33	514.117,374 649.733,736	18.056
34	514.121,675 649.725,1	35	514.122,621 649.718,205	6.96
36	514.141,521 649.711,455	1	514.159,125 649.705,546	18.569

\*\* Lungimile segmentelor sunt determinate în planul de proiecție Stereo 70 și sunt rotunjite la 1 milimetru.

\*\*\* Distanța dintre puncte este formată din segmente cumulate ce sunt mai mici decât valoarea 1 milimetru.





**DATE DESPRE IMOBILUL NR. 3022**

Oficiul de Cadastru și Publicitate Imobiliară SUCEAVA  
Biroul de Cadastru și Publicitate Imobiliară Vatra Dornei

**A. Partea I. Descrierea imobilului**

TEREN Necunoscut

Adresa: Loc. Praleni, Str Praleni, Nr. 47, Jud. Suceava

Nr. Crt	Nr cadastral Nr. topografic	Suprafața* (mp)	Observații / Referințe
A1		35.115	Sector cadastral:10 Teren imprejmuit; top 2780 parte( CF 1923 Dorna Candreni), top 2779/2 parte ( CF 3170 Dorna Candreni), top 2777/1 parte ( CF 481 Dorna Candreni)

**Construcții**

Crt	Nr cadastral Nr. topografic	Adresa	Observații / Referințe
A1.1		Loc. Praleni, Str Praleni, Nr. 47, Jud. Suceava	Nr. niveluri:2; S. construita la sol:69 mp; LOCUINTA P+M
A1.2		Loc. Praleni, Str Praleni, Nr. 47, Jud. Suceava	Nr. niveluri:1; S. construita la sol:30 mp; S. construita desfasurata:30 mp; GRAJD

**B. Partea II. Proprietari și acte**

Inscrieri privitoare la dreptul de proprietate și alte drepturi reale		Referințe
/		
Act Normativ nr. 7, din 13/03/1996 emis de PARLAMENTUL ROMANIEI;		
B1	Intabulare, drept de PROPRIETATE, dobandit prin Lege, cota actuala 1/1, cota initiala 1/1 1) NEIDENTIFICAT NEIDENTIFICAT	A1
Act Administrativ nr. 2004, din 03/03/2023 emis de PRIMARIA COMUNEI POIANA STAMPEI;		
B2	SE NOTEAZA POSESIA FAPTICA IN FAVOAREA LUI 1) PENTELESCU DOREL	A1
Act Administrativ nr. 2981, din 31/03/2023 emis de PRIMARIA COMUNEI POIANA STAMPEI;		
B3	Intabulare, drept de PROPRIETATE, dobandit prin Lege, cota actuala 1/1, cota initiala 1/1 1) PENTELESCU DOREL	A1.1, A1.2

**C. Partea III. SARCINI .**

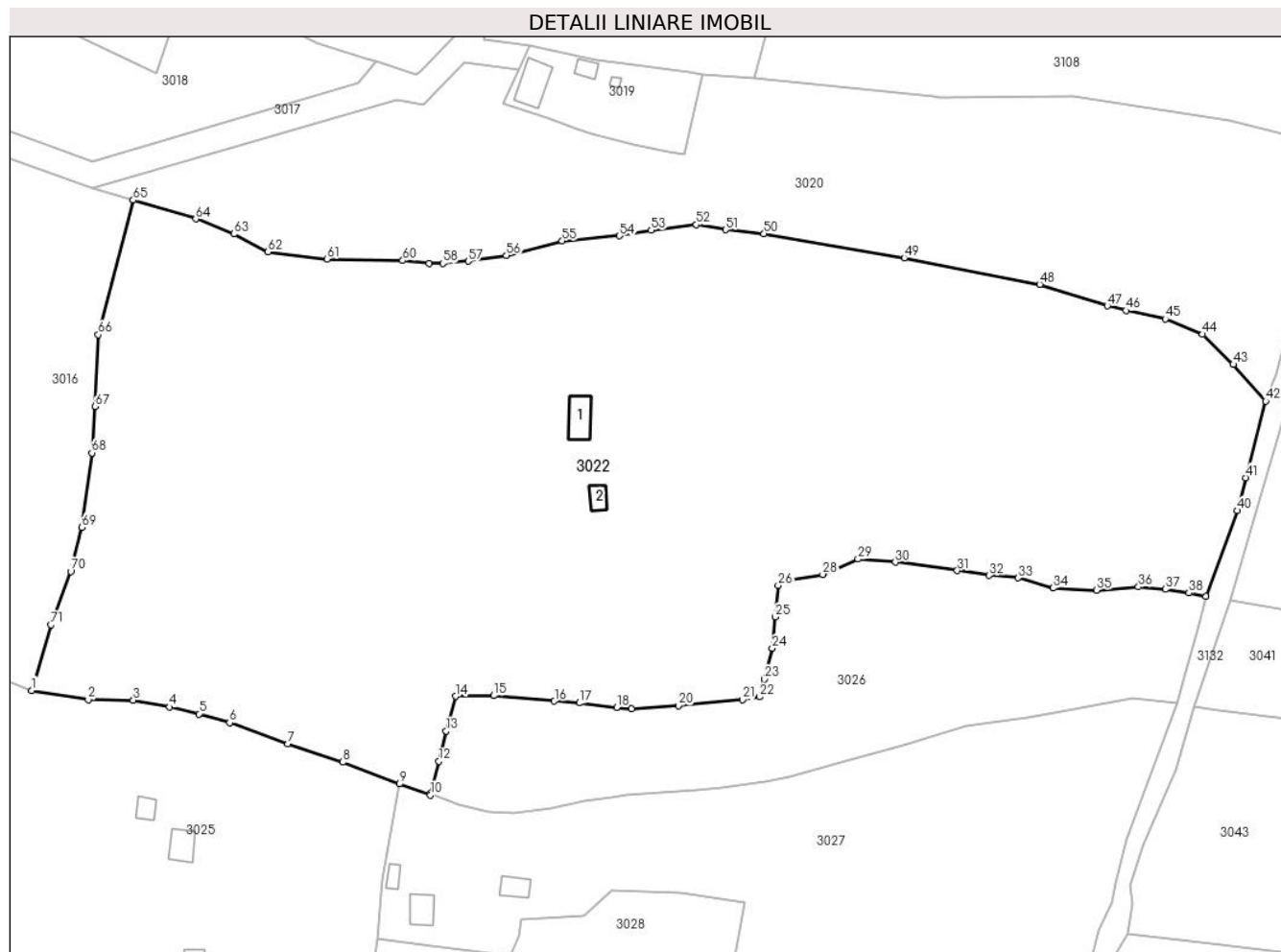
Inscrieri privind dezmembramintele dreptului de proprietate, drepturi reale de garanție și sarcini	Referințe
NU SUNT	

## Anexa Nr. 1 La Partea I

## Teren

Nr cadastral	Suprafața (mp)*	Observații / Referințe
	35.115	top 2780 parte( CF 1923 Dorna Candreni), top 2779/2 parte ( CF 3170 Dorna Candreni), top 2777/1 parte ( CF 481 Dorna Candreni)

\* Suprafața este determinată în planul de proiecție Stereo 70.



## Date referitoare la teren

Crt	Categorie folosință	Intra vilan	Suprafața (mp)	Tarla	Parcelă	Nr. topo	Observații / Referințe
1	curți construcții	DA	384	-	-	-	
2	arabil	DA	113	-	-	-	
3	faneata	DA	21.957	-	-	-	
4	faneata	NU	9.151	-	-	-	
5	pasune	NU	3.498	-	-	-	
6	pasune	DA	11	-	-	-	

## Date referitoare la construcții

Crt	Număr	Destinație construcție	Supraf. (mp)	Situație juridică	Observații / Referințe
A1.1		construcții de locuințe	69	Cu acte	Nr. niveluri:2; S. construita la sol:69 mp; LOCUINTA P+M
A1.2		construcții anexa	30	Cu acte	Nr. niveluri:1; S. construita la sol:30 mp; S. construita desfasurata:30 mp; GRAJD

## Lungime Segmente

1) Valorile lungimilor segmentelor sunt obținute din proiecție în plan.

Punct început	X / Y	Punct sfârșit	X / Y	Lungime segment	Punct început	X / Y	Punct sfârșit	X / Y	Lungime segment	Punct început	X / Y	Punct sfârșit	X / Y	Lungime segment
1	514.127,703 648.792,144	2	514.143,169 648.789,618	15.67 1	2	514.143,169 648.789,618	3	514.155,51 648.789,477	12.34 2	3	514.155,51 648.789,477	4	514.165,464 648.787,618	10.12 6
4	514.165,464 648.787,618	5	514.173,49 648.785,71	8.25	5	514.173,49 648.785,71	6	514.181,887 648.783,318	8.731	6	514.181,887 648.783,318	7	514.197,865 648.777,593	16.97 3
7	514.197,865 648.777,593	8	514.212,867 648.772,549	15.82 7	8	514.212,867 648.772,549	9	514.228,353 648.766,579	16.59 7	9	514.228,353 648.766,579	10	514.236,81 648.763,527	8.991
10	514.236,81 648.763,527	11	514.236,896 648.764,049	0.529	11	514.236,896 648.764,049	12	514.239,142 648.772,73	8.967	12	514.239,142 648.772,73	13	514.241,102 648.781,046	8.544
13	514.241,102 648.781,046	14	514.243,767 648.790,554	9.874	14	514.243,767 648.790,554	15	514.254,14 648.790,741	10.37 5	15	514.254,14 648.790,741	16	514.270,752 648.789,243	16.67 9
16	514.270,752 648.789,243	17	514.277,576 648.788,711	6.845	17	514.277,576 648.788,711	18	514.287,819 648.787,533	10.31 1	18	514.287,819 648.787,533	19	514.291,928 648.787,18	4.124
19	514.291,928 648.787,18	20	514.304,694 648.787,996	12.79 2	20	514.304,694 648.787,996	21	514.322,205 648.789,623	17.58 6	21	514.322,205 648.789,623	22	514.326,854 648.790,386	4.711
22	514.326,854 648.790,386	23	514.328,175 648.795,213	5.004	23	514.328,175 648.795,213	24	514.330,394 648.803,697	8.769	24	514.330,394 648.803,697	25	514.331,221 648.812,281	8.624
25	514.331,221 648.812,281	26	514.332,026 648.820,901	8.658	26	514.332,026 648.820,901	27	514.333,286 648.821,976	1.656	27	514.333,286 648.821,976	28	514.344,226 648.823,929	11.11 3
28	514.344,226 648.823,929	29	514.353,866 648.828,118	10.51 1	29	514.353,866 648.828,118	30	514.364,074 648.827,286	10.24 2	30	514.364,074 648.827,286	31	514.381,042 648.824,943	17.12 9
31	514.381,042 648.824,943	32	514.389,726 648.823,649	8.78	32	514.389,726 648.823,649	33	514.397,739 648.822,972	8.042	33	514.397,739 648.822,972	34	514.407,331 648.820,194	9.986
34	514.407,331 648.820,194	35	514.419,146 648.819,611	11.82 9	35	514.419,146 648.819,611	36	514.430,624 648.820,509	11.51 3	36	514.430,624 648.820,509	37	514.437,966 648.819,823	7.374
37	514.437,966 648.819,823	38	514.444,406 648.818,838	6.515	38	514.444,406 648.818,838	39	514.449,081 648.817,935	4.761	39	514.449,081 648.817,935	40	514.457,666 648.841,366	24.95 4
40	514.457,666 648.841,366	41	514.460,007 648.850,389	9.322	41	514.460,007 648.850,389	42	514.465,447 648.871,36	21.66 5	42	514.465,447 648.871,36	43	514.456,559 648.881,345	13.36 8
43	514.456,559 648.881,345	44	514.448,163 648.889,605	11.77 8	44	514.448,163 648.889,605	45	514.437,989 648.893,803	11.00 6	45	514.437,989 648.893,803	46	514.427,226 648.896,113	11.00 8
46	514.427,226 648.896,113	47	514.422,088 648.897,377	5.291	47	514.422,088 648.897,377	48	514.403,615 648.903,248	19.38 4	48	514.403,615 648.903,248	49	514.366,507 648.910,542	37.81 8
49	514.366,507 648.910,542	50	514.328,127 648.917,167	38.94 8	50	514.328,127 648.917,167	51	514.317,645 648.918,216	10.53 4	51	514.317,645 648.918,216	52	514.309,633 648.919,578	8.127
52	514.309,633 648.919,578	53	514.297,261 648.918,103	12.46	53	514.297,261 648.918,103	54	514.288,63 648.916,573	8.766	54	514.288,63 648.916,573	55	514.272,928 648.915,151	15.76 6
55	514.272,928 648.915,151	56	514.257,663 648.911,171	15.77 5	56	514.257,663 648.911,171	57	514.247,207 648.909,602	10.57 3	57	514.247,207 648.909,602	58	514.240,236 648.909,014	6.996
58	514.240,236 648.909,014	59	514.236,53 648.909,033	3.706	59	514.236,53 648.909,033	60	514.229,28 648.909,779	7.288	60	514.229,28 648.909,779	61	514.208,538 648.910,228	20.74 7
61	514.208,538 648.910,228	62	514.192,375 648.912,203	16.28 3	62	514.192,375 648.912,203	63	514.183,024 648.917,074	10.54 4	63	514.183,024 648.917,074	64	514.172,621 648.921,183	11.18 5
64	514.172,621 648.921,183	65	514.155,471 648.926,341	17.90 9	65	514.155,471 648.926,341	66	514.145,931 648.889,505	38.05 1	66	514.145,931 648.889,505	67	514.145,069 648.869,851	19.67 3
67	514.145,069 648.869,851	68	514.144,174 648.857,142	12.74	68	514.144,174 648.857,142	69	514.141,506 648.836,808	20.50 8	69	514.141,506 648.836,808	70	514.138,403 648.824,74	12.46 1
70	514.138,403 648.824,74	71	514.133,004 648.810,098	15.60 6	71	514.133,004 648.810,098	1	514.127,703 648.792,144	18.72					

\*\* Lungimile segmentelor sunt determinate în planul de proiecție Stereo 70 și sunt rotunjite la 1 milimetru.

\*\*\* Distanța dintre puncte este formată din segmente cumulate ce sunt mai mici decât valoarea 1 milimetru.



**DATE DESPRE IMOBILUL NR. 3023**

Oficiul de Cadastru și Publicitate Imobiliară SUCEAVA  
Biroul de Cadastru și Publicitate Imobiliară Vatra Dornei

**A. Partea I. Descrierea imobilului**

TEREN Intravilan

Adresa: Loc. Praleni, Str Praleni, Nr. 53, Jud. Suceava

Nr. Crt	Nr cadastral Nr. topografic	Suprafața* (mp)	Observații / Referințe
A1		55.508	Sector cadastral:10 Teren imprejmuit; top 2797 parte, top 453, top2795 parte, top 2798 parte( CF 1910 Dorna Candreni-CFE 34147 Poiana Srampei), top 2853 parte( CF 496 Dorna Candreni), top 4826/1 parte( CF 755 Dorna Candreni- CFE 31016 POiana Stampei)

**Construcții**

Crt	Nr cadastral Nr. topografic	Adresa	Observații / Referințe
A1.1		Loc. Praleni, Str Praleni, Nr. 53, Jud. Suceava	Nr. niveluri:1; S. construita la sol:152 mp; S. construita desfasurata:152 mp; LOCUINTA
A1.2		Loc. Praleni, Str Praleni, Nr. 53, Jud. Suceava	Nr. niveluri:1; S. construita la sol:156 mp; S. construita desfasurata:156 mp; GRAJD
A1.3		Loc. Praleni, Str Praleni, Nr. 53, Jud. Suceava	Nr. niveluri:1; S. construita la sol:30 mp; S. construita desfasurata:30 mp; BUCATARIE DE VARA
A1.4		Loc. Praleni, Str Praleni, Nr. 53, Jud. Suceava	Nr. niveluri:1; S. construita la sol:55 mp; S. construita desfasurata:55 mp; GRAJD
A1.5		Loc. Praleni, Str Praleni, Nr. 53, Jud. Suceava	Nr. niveluri:1; S. construita la sol:67 mp; S. construita desfasurata:67 mp; MAGAZIE

**B. Partea II. Proprietari și acte**

Inscrieri privitoare la dreptul de proprietate și alte drepturi reale		Referințe
/		
Act Normativ nr. 7, din 13/03/1996 emis de PARLAMENTUL ROMANIEI;		
B1	Intabulare, drept de PROPRIETATE, dobandit prin Lege, cota actuala 1/1, cota initiala 1/1 1) NEIDENTIFICAT NEIDENTIFICAT	A1
Act Administrativ nr. 3410, din 13/01/2023 emis de PRIMARIA COMUNEI POIANA STAMPEI;		
B2	SE NOTEAZA POSESIA FAPTICA IN FAVOAREA LUI 1) SANDU OLTEA	A1
Act Administrativ nr. 2981, din 31/03/2023 emis de PRIMARIA COMUNEI POIANA STAMPEI;		
B3	Intabulare, drept de PROPRIETATE, dobandit prin Lege, cota actuala 1/1, cota initiala 1/1 1) SANDU OLTEA	A1.1, A1.2, A1.3, A1.4, A1.5

**C. Partea III. SARCINI .**

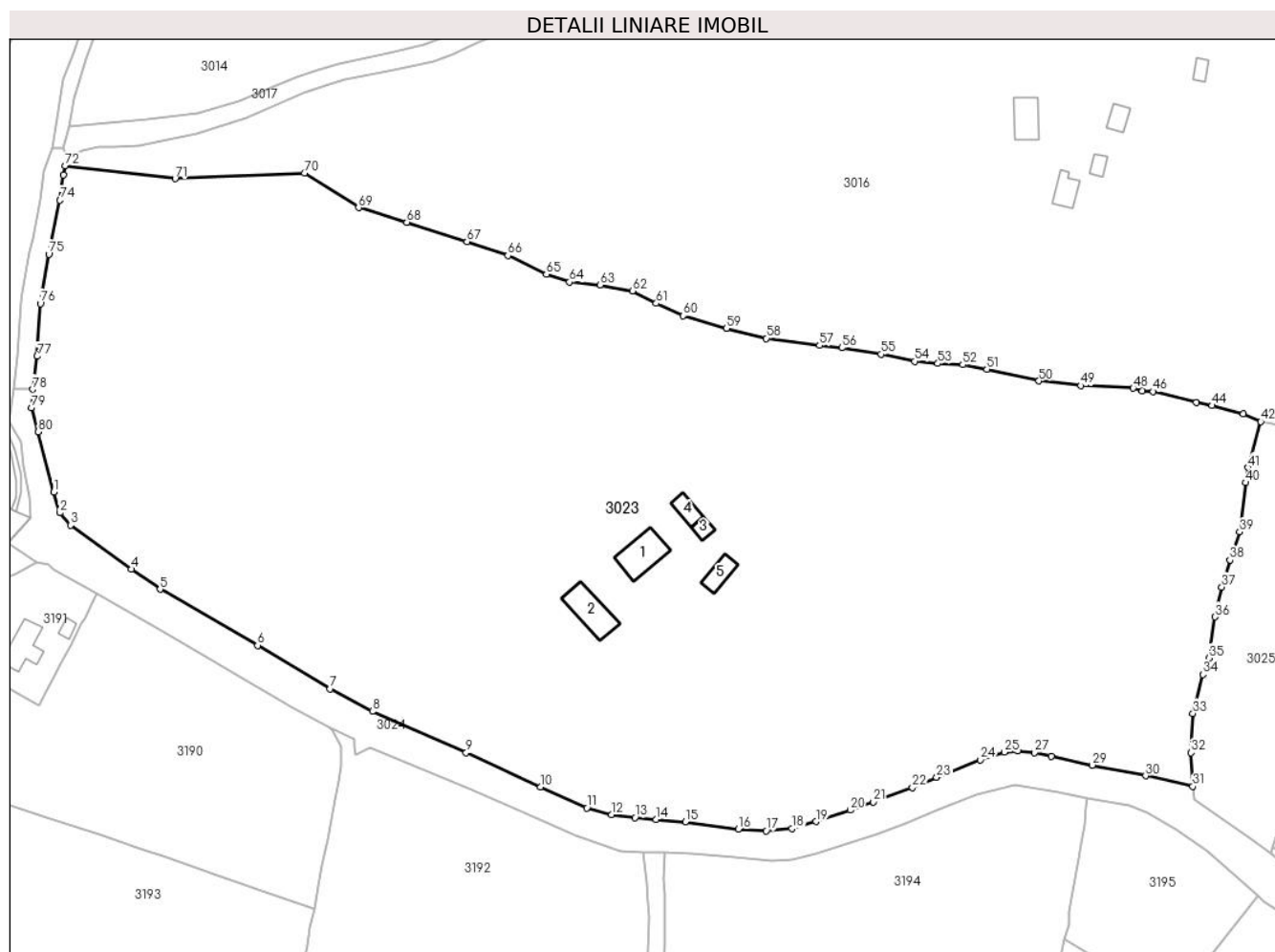
Inscrieri privind dezmembramintele dreptului de proprietate, drepturi reale de garanție și sarcini	Referințe
NU SUNT	

## Anexa Nr. 1 La Partea I

## Teren

Nr cadastral	Suprafața (mp)*	Observații / Referințe
	55.508	top 2797 parte, top 453, top2795 parte, top 2798 parte( CF 1910 Dorna Candreni- CFE 34147 Poiana Srampei), top 2853 parte( CF 496 Dorna Candreni), top 4826/1 parte( CF 755 Dorna Candreni- CFE 31016 POiana Stampei)

\* Suprafața este determinată în planul de proiecție Stereo 70.



## Date referitoare la teren

Crt	Categorie folosință	Intravilan	Suprafața (mp)	Tarla	Parcelă	Nr. topo	Observații / Referințe
1	curți constructii	DA	1.180	-	-	-	
2	arabil	DA	120	-	-	-	
3	livada	DA	340	-	-	-	
4	faneata	DA	49.293	-	-	-	
5	arabil	DA	290	-	-	-	
6	pasune	DA	4.285	-	-	-	

## Date referitoare la construcții

Crt	Număr	Destinație construcție	Supraf. (mp)	Situație juridică	Observații / Referințe
A1.1		construcții de locuințe	152	Cu acte	Nr. niveluri:1; S. construita la sol:152 mp; S. construita desfasurata:152 mp; LOCUINTA
A1.2		construcții anexa	156	Cu acte	Nr. niveluri:1; S. construita la sol:156 mp; S. construita desfasurata:156 mp; GRAJD
A1.3		construcții anexa	30	Cu acte	Nr. niveluri:1; S. construita la sol:30 mp; S. construita desfasurata:30 mp; BUCATARIE DE VARA
A1.4		construcții anexa	55	Cu acte	Nr. niveluri:1; S. construita la sol:55 mp; S. construita desfasurata:55 mp; GRAJD
A1.5		construcții anexa	67	Cu acte	Nr. niveluri:1; S. construita la sol:67 mp; S. construita desfasurata:67 mp; MAGAZIE

## Lungime Segmente

1) Valorile lungimilor segmentelor sunt obținute din proiecție în plan.

Punct început	X / Y	Punct sfârșit	X / Y	Lungime segment
1	513.666,695 648.795,555	2	513.668,745 648.788,856	7.006
4	513.691,855 648.770,651	5	513.701,084 648.764,131	11.3
7	513.756,074 648.731,99	8	513.769,718 648.724,682	15.478
10	513.823,996 648.700,26	11	513.839,032 648.693,451	16.506
13	513.854,528 648.690,318	14	513.861,406 648.689,743	6.902
16	513.887,977 648.686,593	17	513.896,987 648.686,051	9.026
19	513.913,109 648.689,1	20	513.924,083 648.692,758	11.568
22	513.944,202 648.700,091	23	513.952,076 648.703,308	8.506
25	513.973,965 648.711,543	26	513.978,157 648.711,945	4.211
28	513.989,08 648.710,167	29	514.002,325 648.707,283	13.555
31	514.034,836 648.700,407	32	514.034,273 648.711,292	10.9
34	514.038,049 648.736,614	35	514.040,007 648.741,919	5.655
37	514.044,203 648.764,872	38	514.046,861 648.773,595	9.119
40	514.051,836 648.798,602	41	514.052,725 648.803,422	4.901
43	514.051,206 648.820,86	44	514.041,084 648.823,514	10.464
46	514.022,046 648.828,035	47	514.018,452 648.828,278	3.602
49	513.998,704 648.829,933	50	513.985,118 648.831,473	13.673
52	513.960,478 648.836,719	53	513.952,43 648.837,07	8.056
55	513.934,047 648.840,08	56	513.921,38 648.842,164	12.837
58	513.897,013 648.845,218	59	513.884,11 648.848,426	13.296
61	513.861,416 648.856,556	62	513.853,809 648.860,598	8.614
64	513.833,403 648.863,438	65	513.825,916 648.865,939	7.894
67	513.800,25 648.876,46	68	513.780,827 648.882,773	20.423
70	513.747,726 648.898,649	71	513.705,92 648.896,818	41.846
73	513.669,81 648.898,025	74	513.668,761 648.889,851	8.241
76	513.662,413 648.856,443	77	513.661,381 648.839,408	17.066
79	513.659,543 648.822,828	80	513.661,736 648.815,075	8.057

Punct început	X / Y	Punct sfârșit	X / Y	Lungime segment
2	513.668,745 648.788,856	3	513.672,193 648.784,842	5.292
5	513.701,084 648.764,131	6	513.732,584 648.746,01	36.34
8	513.769,718 648.724,682	9	513.800,016 648.711,319	33.114
11	513.839,032 648.693,451	12	513.847,032 648.691,26	8.295
14	513.861,406 648.689,743	15	513.870,805 648.688,947	9.433
17	513.896,987 648.686,051	18	513.905,251 648.686,797	8.298
20	513.924,083 648.692,758	21	513.931,602 648.695,4	7.97
23	513.952,076 648.703,308	24	513.966,133 648.709,003	15.167
26	513.978,157 648.711,945	27	513.983,66 648.711,352	5.535
29	514.002,325 648.707,283	30	514.019,558 648.703,843	17.573
32	514.034,273 648.711,292	33	514.034,881 648.723,984	12.707
35	514.040,007 648.741,919	36	514.042,02 648.755,237	13.469
38	514.046,861 648.773,595	39	514.049,964 648.782,707	9.626
41	514.052,725 648.803,422	42	514.056,787 648.818,354	15.475
44	514.041,084 648.823,514	45	514.035,969 648.824,497	5.209
47	514.018,452 648.828,278	48	514.015,577 648.829,121	2.996
50	513.985,118 648.831,473	51	513.968,272 648.835,233	17.261
53	513.952,43 648.837,07	54	513.944,887 648.837,841	7.582
56	513.921,38 648.842,164	57	513.914,172 648.842,914	7.247
59	513.884,11 648.848,426	60	513.870,147 648.852,498	14.545
62	513.853,809 648.860,598	63	513.843,29 648.862,513	10.692
65	513.825,916 648.865,939	66	513.813,521 648.871,985	13.791
68	513.780,827 648.882,773	69	513.765,228 648.887,453	16.286
71	513.705,92 648.896,818	72	513.670,516 648.900,941	35.643
74	513.668,761 648.889,851	75	513.665,145 648.872,453	17.77
77	513.661,381 648.839,408	78	513.659,885 648.828,73	10.782
80	513.661,736 648.815,075	1	513.666,695 648.795,555	20.14

Punct început	X / Y	Punct sfârșit	X / Y	Lungime segment
3	513.672,193 648.784,842	4	513.691,855 648.770,651	24.248
6	513.732,584 648.746,01	7	513.756,074 648.731,99	27.356
9	513.800,016 648.711,319	10	513.823,996 648.700,26	26.407
12	513.847,032 648.691,26	13	513.854,528 648.690,318	7.555
15	513.870,805 648.688,947	16	513.887,977 648.686,593	17.333
18	513.905,251 648.686,797	19	513.913,109 648.689,1	8.189
21	513.931,602 648.695,4	22	513.944,202 648.700,091	13.445
24	513.966,133 648.709,003	25	513.973,965 648.711,543	8.234
27	513.983,66 648.711,352	28	513.989,08 648.710,167	5.548
30	514.019,558 648.703,843	31	514.034,836 648.700,407	15.66
33	514.034,881 648.723,984	34	514.038,049 648.736,614	13.021
36	514.042,02 648.755,237	37	514.044,203 648.764,872	9.879
39	514.049,964 648.782,707	40	514.051,836 648.798,602	16.005
42	514.056,787 648.818,354	43	514.051,206 648.820,86	6.118
45	514.035,969 648.824,497	46	514.022,046 648.828,035	14.365
48	514.015,577 648.829,121	49	513.998,704 648.829,933	16.893
51	513.968,272 648.835,233	52	513.960,478 648.836,719	7.934
54	513.944,887 648.837,841	55	513.934,047 648.840,08	11.069
57	513.914,172 648.842,914	58	513.897,013 648.845,218	17.313
60	513.870,147 648.852,498	61	513.861,416 648.856,556	9.628
63	513.843,29 648.862,513	64	513.833,403 648.863,438	9.93
66	513.813,521 648.871,985	67	513.800,25 648.876,46	14.005
69	513.765,228 648.887,453	70	513.747,726 648.898,649	20.777
72	513.670,516 648.900,941	73	513.669,81 648.898,025	3.0
75	513.665,145 648.872,453	76	513.662,413 648.856,443	16.241
78	513.659,885 648.828,73	79	513.659,543 648.822,828	5.912

\*\* Lungimile segmentelor sunt determinate în planul de proiecție Stereo 70 și sunt rotunjite la 1 milimetru.

\*\*\* Distanța dintre puncte este formată din segmente cumulate ce sunt mai mici decât valoarea 1 milimetru.





**DATE DESPRE IMOBILUL NR. 3024**

Oficiul de Cadastru și Publicitate Imobiliară SUCEAVA  
Biroul de Cadastru și Publicitate Imobiliară Vatra Dornei

**A. Partea I. Descrierea imobilului**

TEREN Necunoscut

Adresa: Loc. Praleni, Jud. Suceava

Nr. Crt	Nr cadastral Nr. topografic	Suprafața* (mp)	Observații / Referințe
A1	30994	Din acte: 13.311 Masurata: 12.046	Sector cadastral:10 Teren neimprejmuit;

**B. Partea II. Proprietari și acte**

Inscrieri privitoare la dreptul de proprietate și alte drepturi reale		Referințe
<b>9577 / 12/08/2013</b>		
Act Administrativ nr. 1357, din 27/12/2001 emis de Guvernul Romaniei (extras din inventarul bunurilor care apartin domeniului public al Comunei Poiana Stampei - anexa 69);		
B1	Intabulare, drept de PROPRIETATE, dobandit prin Lege, cota actuala 1/1, cota initiala 1/1 1) <b>COMUNA POIANA STAMPEI</b> , CIF:5021250, DOMENIUL PUBLIC	A1
<b>7575 / 16/05/2023</b>		
Act Administrativ nr. 12, din 12/05/2023 emis de COMUNA POIANA STAMPEI;		
B2	se notează autorizația de construire nr. 12 din data de 12 mai 2023 emisă de Comuna Poiana Stampei	A1

**C. Partea III. SARCINI .**

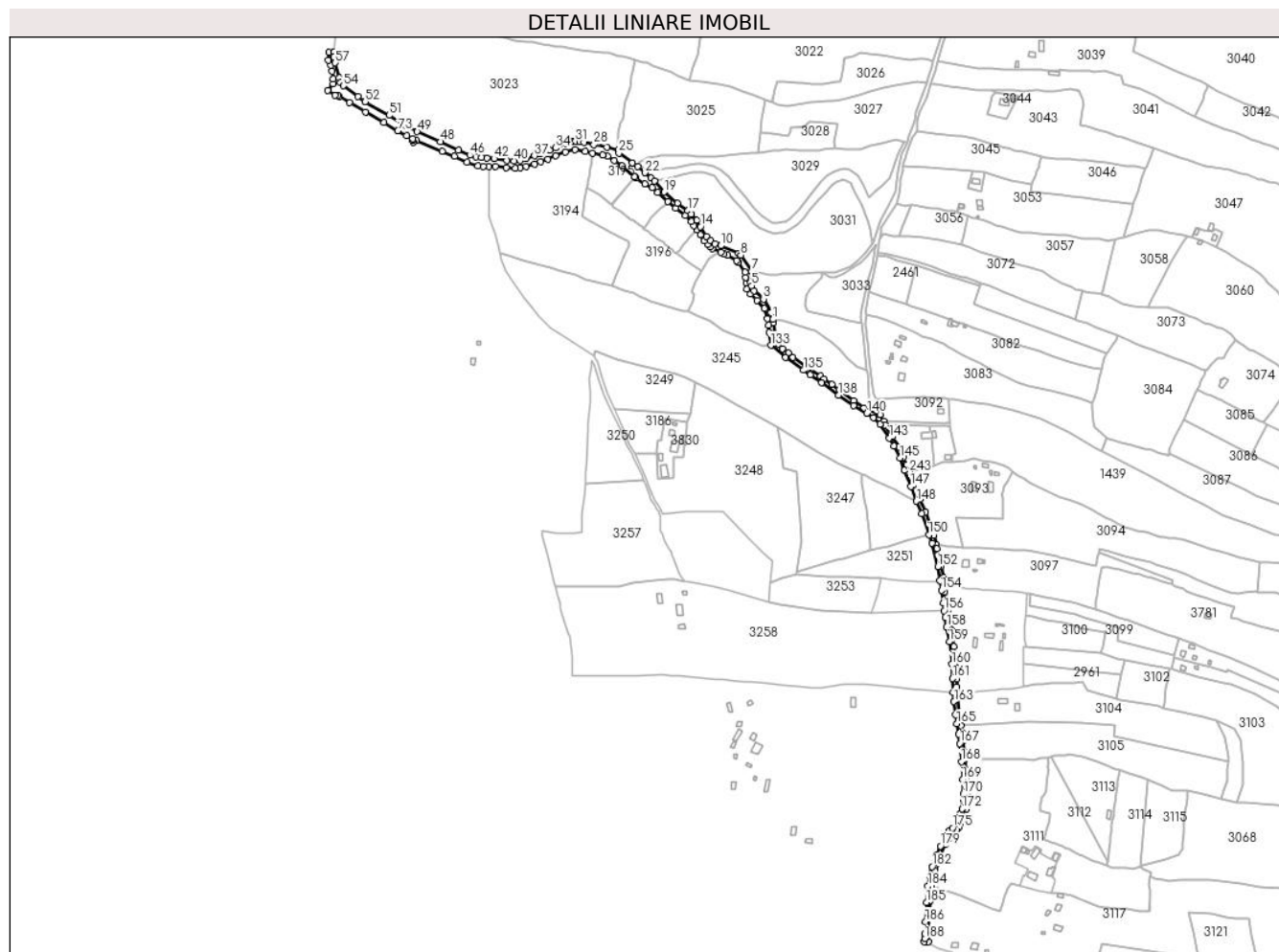
Inscrieri privind dezmembramintele dreptului de proprietate, drepturi reale de garanție și sarcini	Referințe
NU SUNT	

## Anexa Nr. 1 La Partea I

## Teren

Nr cadastral	Suprafața (mp)*	Observații / Referințe
30994	Din acte: 13.311 Masurata: 12.046	

\* Suprafața este determinată în planul de proiecție Stereo 70.



## Date referitoare la teren

Crt	Categorie folosință	Intra vilan	Suprafața (mp)	Tarla	Parcelă	Nr. topo	Observații / Referințe
1	drum	DA	11.511	-	-	-	terenul este partial imprejmuit
2	drum	NU	515	-	-	-	
3	drum	DA	20	-	-	-	

## Lungime Segmente

1) Valorile lungimilor segmentelor sunt obținute din proiecție în plan.

Punct început	X / Y	Punct sfârșit	X / Y	Lungime segment	Punct început	X / Y	Punct sfârșit	X / Y	Lungime segment	Punct început	X / Y	Punct sfârșit	X / Y	Lungime segment
1	514.238,101 648.477,393	2	514.236,039 648.486,549	9.385	2	514.236,039 648.486,549	3	514.225,756 648.504,175	20.406	3	514.225,756 648.504,175	4	514.213,468 648.515,2	16.509
4	514.213,468 648.515,2	5	514.209,942 648.521,764	7.451	5	514.209,942 648.521,764	6	514.208,896 648.525,787	4.157	6	514.208,896 648.525,787	7	514.210,248 648.540,785	15.059
7	514.210,248 648.540,785	8	514.195,8 648.562,007	25.673	8	514.195,8 648.562,007	9	514.193,047 648.564,077	3.444	9	514.193,047 648.564,077	10	514.169,409 648.574,428	25.805

Punct început	X / Y	Punct sfârșit	X / Y	Lungime segment	Punct început	X / Y	Punct sfârșit	X / Y	Lungime segment	Punct început	X / Y	Punct sfârșit	X / Y	Lungime segment
10	514.169,409 648.574,428	11	514.161,787 648.576,917	8.018	11	514.161,787 648.576,917	12	514.156,194 648.581,044	6.951	12	514.156,194 648.581,044	13	514.150,59 648.586,957	8.147
13	514.150,59 648.586,957	14	514.142,805 648.599,339	14.626	14	514.142,805 648.599,339	15	514.137,671 648.607,816	9.91	15	514.137,671 648.607,816	16	514.130,485 648.615,932	10.84
16	514.130,485 648.615,932	17	514.126,255 648.620,378	6.137	17	514.126,255 648.620,378	18	514.112,645 648.630,672	17.065	18	514.112,645 648.630,672	19	514.095,269 648.645,081	22.573
19	514.095,269 648.645,081	20	514.081,984 648.659,507	19.611	20	514.081,984 648.659,507	21	514.077,517 648.663,51	5.998	21	514.077,517 648.663,51	22	514.069,935 648.670,44	10.272
22	514.069,935 648.670,44	23	514.060,281 648.678,85	12.803	23	514.060,281 648.678,85	24	514.053,356 648.683,683	8.445	24	514.053,356 648.683,683	25	514.035,263 648.696,403	22.117
25	514.035,263 648.696,403	26	514.034,836 648.700,407	4.027	26	514.034,836 648.700,407	27	514.019,558 648.703,843	15.66	27	514.019,558 648.703,843	28	514.002,325 648.707,283	17.573
28	514.002,325 648.707,283	29	513.989,08 648.710,167	13.555	29	513.989,08 648.710,167	30	513.983,66 648.711,352	5.548	30	513.983,66 648.711,352	31	513.978,157 648.711,945	5.535
31	513.978,157 648.711,945	32	513.973,965 648.711,543	4.211	32	513.973,965 648.711,543	33	513.966,133 648.709,003	8.234	33	513.966,133 648.709,003	34	513.952,076 648.703,308	15.167
34	513.952,076 648.703,308	35	513.944,202 648.700,091	8.506	35	513.944,202 648.700,091	36	513.931,602 648.695,4	13.445	36	513.931,602 648.695,4	37	513.924,083 648.692,758	7.97
37	513.924,083 648.692,758	38	513.913,109 648.689,1	11.568	38	513.913,109 648.689,1	39	513.905,251 648.686,797	8.189	39	513.905,251 648.686,797	40	513.896,987 648.686,051	8.298
40	513.896,987 648.686,051	41	513.887,977 648.686,593	9.026	41	513.887,977 648.686,593	42	513.870,805 648.688,947	17.333	42	513.870,805 648.688,947	43	513.861,406 648.689,743	9.433
43	513.861,406 648.689,743	44	513.854,528 648.690,318	6.902	44	513.854,528 648.690,318	45	513.847,032 648.691,26	7.555	45	513.847,032 648.691,26	46	513.839,032 648.693,451	8.295
46	513.839,032 648.693,451	47	513.823,996 648.700,26	16.506	47	513.823,996 648.700,26	48	513.800,016 648.711,319	26.407	48	513.800,016 648.711,319	49	513.769,718 648.724,682	33.114
49	513.769,718 648.724,682	50	513.756,074 648.731,99	15.478	50	513.756,074 648.731,99	51	513.732,584 648.746,01	27.356	51	513.732,584 648.746,01	52	513.701,084 648.764,131	36.34
52	513.701,084 648.764,131	53	513.691,855 648.770,651	11.3	53	513.691,855 648.770,651	54	513.672,193 648.784,842	24.248	54	513.672,193 648.784,842	55	513.668,745 648.788,856	5.292
55	513.668,745 648.788,856	56	513.666,695 648.795,555	7.006	56	513.666,695 648.795,555	57	513.661,736 648.815,075	20.14	57	513.661,736 648.815,075	58	513.659,543 648.822,828	8.057
58	513.659,543 648.822,828	59	513.659,885 648.828,73	5.912	59	513.659,885 648.828,73	60	513.653,651 648.829,088	6.244	60	513.653,651 648.829,088	61	513.652,44 648.818,403	10.753
61	513.652,44 648.818,403	62	513.656,157 648.811,873	7.514	62	513.656,157 648.811,873	63	513.657,11 648.803,935	7.995	63	513.657,11 648.803,935	64	513.658,769 648.793,777	10.293
64	513.658,769 648.793,777	65	513.659,249 648.787,268	6.527	65	513.659,249 648.787,268	66	513.651,998 648.779,178	10.864	66	513.651,998 648.779,178	67	513.661,028 648.772,69	11.119
67	513.661,028 648.772,69	68	513.665,282 648.772,29	4.273	68	513.665,282 648.772,29	69	513.666,792 648.770,729	2.172	69	513.666,792 648.770,729	70	513.680,784 648.762,926	16.021
70	513.680,784 648.762,926	71	513.701,539 648.750,624	24.127	71	513.701,539 648.750,624	72	513.726,015 648.736,388	28.315	72	513.726,015 648.736,388	73	513.744,109 648.725,772	20.978
73	513.744,109 648.725,772	74	513.755,706 648.719,631	13.123	74	513.755,706 648.719,631	75	513.763,754 648.715,526	9.034	75	513.763,754 648.715,526	76	513.763,89 648.713,291	2.239
76	513.763,89 648.713,291	77	513.764,364 648.710,666	2.667	77	513.764,364 648.710,666	78	513.768,832 648.712,879	4.986	78	513.768,832 648.712,879	79	513.802,575 648.698,946	36.506
79	513.802,575 648.698,946	80	513.818,748 648.691,918	17.634	80	513.818,748 648.691,918	81	513.835,598 648.684,382	18.458	81	513.835,598 648.684,382	82	513.849,868 648.679,613	15.046
82	513.849,868 648.679,613	83	513.857,007 648.678,973	7.168	83	513.857,007 648.678,973	84	513.864,05 648.678,962	7.043	84	513.864,05 648.678,962	85	513.872,824 648.678,881	8.774
85	513.872,824 648.678,881	86	513.886,689 648.677,479	13.936	86	513.886,689 648.677,479	87	513.898,627 648.676,412	11.986	87	513.898,627 648.676,412	88	513.905,596 648.676,965	6.991
88	513.905,596 648.676,965	89	513.913,002 648.678,718	7.611	89	513.913,002 648.678,718	90	513.924,057 648.682,23	11.599	90	513.924,057 648.682,23	91	513.932,537 648.684,924	8.898
91	513.932,537 648.684,924	92	513.941,784 648.688,358	9.864	92	513.941,784 648.688,358	93	513.952,165 648.692,676	11.243	93	513.952,165 648.692,676	94	513.964,82 648.697,625	13.588
94	513.964,82 648.697,625	95	513.977,525 648.700,741	13.082	95	513.977,525 648.700,741	96	513.991,285 648.698,603	13.925	96	513.991,285 648.698,603	97	514.000,701 648.696,567	9.634
97	514.000,701 648.696,567	98	514.014,302 648.694,142	13.815	98	514.014,302 648.694,142	99	514.020,177 648.691,91	6.285	99	514.020,177 648.691,91	100	514.029,491 648.686,617	10.713
100	514.029,491 648.686,617	101	514.039,652 648.679,632	12.33	101	514.039,652 648.679,632	102	514.055,933 648.665,093	21.828	102	514.055,933 648.665,093	103	514.057,903 648.663,334	2.641
103	514.057,903 648.663,334	104	514.069,437 648.655,775	13.79	104	514.069,437 648.655,775	105	514.079,194 648.651,185	10.783	105	514.079,194 648.651,185	106	514.086,708 648.644,569	10.012
106	514.086,708 648.644,569	107	514.099,624 648.632,675	17.558	107	514.099,624 648.632,675	108	514.110,155 648.624,314	13.446	108	514.110,155 648.624,314	109	514.122,928 648.614,328	16.213

Punct început	X / Y	Punct sfârșit	X / Y	Lungime segment	Punct început	X / Y	Punct sfârșit	X / Y	Lungime segment	Punct început	X / Y	Punct sfârșit	X / Y	Lungime segment
109	514.122,928 648.614,328	110	514.130,549 648.606,073	11.235	110	514.130,549 648.606,073	111	514.133,82 648.601,056	5.989	111	514.133,82 648.601,056	112	514.137,721 648.595,298	6.955
112	514.137,721 648.595,298	113	514.142,654 648.588,874	8.1	113	514.142,654 648.588,874	114	514.147,791 648.580,843	9.533	114	514.147,791 648.580,843	115	514.152,032 648.576,055	6.396
115	514.152,032 648.576,055	116	514.155,296 648.573,128	4.384	116	514.155,296 648.573,128	117	514.158,286 648.571,015	3.661	117	514.158,286 648.571,015	118	514.169,626 648.565,676	12.534
118	514.169,626 648.565,676	119	514.174,002 648.563,616	4.837	119	514.174,002 648.563,616	120	514.178,687 648.561,87	5.0	120	514.178,687 648.561,87	121	514.190,117 648.555,141	13.264
121	514.190,117 648.555,141	122	514.192,448 648.552,477	3.54	122	514.192,448 648.552,477	123	514.201,391 648.539,627	15.656	123	514.201,391 648.539,627	124	514.202,604 648.532,907	6.829
124	514.202,604 648.532,907	125	514.203,004 648.525,104	7.813	125	514.203,004 648.525,104	126	514.203,775 648.517,49	7.653	126	514.203,775 648.517,49	127	514.208,735 648.511,206	8.006
127	514.208,735 648.511,206	128	514.217,048 648.502,656	11.925	128	514.217,048 648.502,656	129	514.226,802 648.491,659	14.699	129	514.226,802 648.491,659	130	514.230,985 648.478,172	14.121
130	514.230,985 648.478,172	131	514.232,215 648.469,956	8.308	131	514.232,215 648.469,956	132	514.233,279 648.459,96	10.052	132	514.233,279 648.459,96	133	514.235,333 648.443,273	16.813
133	514.235,333 648.443,273	134	514.255,13 648.427,463	25.335	134	514.255,13 648.427,463	135	514.278,372 648.410,593	28.719	135	514.278,372 648.410,593	136	514.287,694 648.404,67	11.045
136	514.287,694 648.404,67	137	514.302,134 648.394,432	17.701	137	514.302,134 648.394,432	138	514.324,355 648.377,729	27.799	138	514.324,355 648.377,729	139	514.344,238 648.364,016	24.153
139	514.344,238 648.364,016	140	514.361,878 648.354,121	20.226	140	514.361,878 648.354,121	141	514.370,723 648.348,103	10.698	141	514.370,723 648.348,103	142	514.379,183 648.339,566	12.019
142	514.379,183 648.339,566	143	514.391,413 648.321,19	22.074	143	514.391,413 648.321,19	144	514.397,467 648.310,551	12.241	144	514.397,467 648.310,551	145	514.405,541 648.295,27	17.283
145	514.405,541 648.295,27	146	514.411,583 648.279,223	17.147	146	514.411,583 648.279,223	147	514.419,77 648.257,486	23.228	147	514.419,77 648.257,486	148	514.427,239 648.238,215	20.668
148	514.427,239 648.238,215	149	514.434,54 648.221,696	18.061	149	514.434,54 648.221,696	150	514.443,659 648.193,889	29.264	150	514.443,659 648.193,889	151	514.448,093 648.183,121	11.645
151	514.448,093 648.183,121	152	514.455,431 648.152,075	31.901	152	514.455,431 648.152,075	153	514.458,287 648.133,362	18.93	153	514.458,287 648.133,362	154	514.460,173 648.121,003	12.502
154	514.460,173 648.121,003	155	514.463,211 648.104,143	17.132	155	514.463,211 648.104,143	156	514.463,646 648.093,947	10.205	156	514.463,646 648.093,947	157	514.465,196 648.085,222	8.862
157	514.465,196 648.085,222	158	514.467,197 648.072,665	12.715	158	514.467,197 648.072,665	159	514.470,664 648.053,126	19.844	159	514.470,664 648.053,126	160	514.473,729 648.023,746	29.539
160	514.473,729 648.023,746	161	514.474,654 648.004,857	18.912	161	514.474,654 648.004,857	162	514.475,507 647.986,475	18.402	162	514.475,507 647.986,475	163	514.476,664 647.974,348	12.182
163	514.476,664 647.974,348	164	514.478,94 647.957,414	17.086	164	514.478,94 647.957,414	165	514.480,461 647.945,338	12.171	165	514.480,461 647.945,338	166	514.482,967 647.932,032	13.54
166	514.482,967 647.932,032	167	514.484,267 647.919,231	12.867	167	514.484,267 647.919,231	168	514.486,498 647.895,474	23.862	168	514.486,498 647.895,474	169	514.488,202 647.872,142	23.394
169	514.488,202 647.872,142	170	514.489,246 647.853,027	19.143	170	514.489,246 647.853,027	171	514.488,896 647.845,435	7.6	171	514.488,896 647.845,435	172	514.487,117 647.833,236	12.328
172	514.487,117 647.833,236	173	514.484,686 647.826,301	7.349	173	514.484,686 647.826,301	174	514.480,959 647.817,958	9.138	174	514.480,959 647.817,958	175	514.474,961 647.808,201	11.453
175	514.474,961 647.808,201	176	514.470,856 647.804,73	5.376	176	514.470,856 647.804,73	177	514.468,201 647.799,678	5.707	177	514.468,201 647.799,678	178	514.465,484 647.795,775	4.756
178	514.465,484 647.795,775	179	514.458,845 647.784,309	13.249	179	514.458,845 647.784,309	180	514.453,654 647.772,13	13.239	180	514.453,654 647.772,13	181	514.453,021 647.770,501	1.748
181	514.453,021 647.770,501	182	514.447,894 647.757,235	14.222	182	514.447,894 647.757,235	183	514.444,858 647.744,877	12.725	183	514.444,858 647.744,877	184	514.442,496 647.731,844	13.245
184	514.442,496 647.731,844	185	514.440,372 647.710,341	21.608	185	514.440,372 647.710,341	186	514.438,994 647.684,969	25.409	186	514.438,994 647.684,969	187	514.438,042 647.669,094	15.904
187	514.438,042 647.669,094	188	514.437,972 647.662,259	6.835	188	514.437,972 647.662,259	189	514.437,769 647.658,774	3.491	189	514.437,769 647.658,774	190	514.442,802 647.658,274	5.058
190	514.442,802 647.658,274	191	514.442,873 647.668,65	10.376	191	514.442,873 647.668,65	192	514.444,504 647.700,702	32.093	192	514.444,504 647.700,702	193	514.445,085 647.712,682	11.994
193	514.445,085 647.712,682	194	514.447,269 647.730,51	17.961	194	514.447,269 647.730,51	195	514.448,247 647.737,212	6.773	195	514.448,247 647.737,212	196	514.449,37 647.743,933	6.814
196	514.449,37 647.743,933	197	514.451,274 647.752,011	8.299	197	514.451,274 647.752,011	198	514.451,914 647.754,725	2.788	198	514.451,914 647.754,725	199	514.454,328 647.761,256	6.963
199	514.454,328 647.761,256	200	514.457,984 647.771,146	10.544	200	514.457,984 647.771,146	201	514.464,973 647.786,5	16.87	201	514.464,973 647.786,5	202	514.470,704 647.795,268	10.475
202	514.470,704 647.795,268	203	514.480,268 647.806,508	14.758	203	514.480,268 647.806,508	204	514.483,683 647.809,691	4.668	204	514.483,683 647.809,691	205	514.484,808 647.814,084	4.535
205	514.484,808 647.814,084	206	514.487,5 647.819,428	5.984	206	514.487,5 647.819,428	207	514.493,065 647.833,001	14.67	207	514.493,065 647.833,001	208	514.494,102 647.838,131	5.234

Punct început	X / Y	Punct sfârșit	X / Y	Lungime segment	Punct început	X / Y	Punct sfârșit	X / Y	Lungime segment	Punct început	X / Y	Punct sfârșit	X / Y	Lungime segment
208	514.494,102 647.838,131	209	514.494,475 647.849,436	11.311	209	514.494,475 647.849,436	210	514.494,249 647.855,294	5.862	210	514.494,249 647.855,294	211	514.492,537 647.873,618	18.404
211	514.492,537 647.873,618	212	514.491,881 647.885,136	11.537	212	514.491,881 647.885,136	213	514.491,421 647.899,086	13.958	213	514.491,421 647.899,086	214	514.490,298 647.908,193	9.176
214	514.490,298 647.908,193	215	514.489,293 647.923,401	15.241	215	514.489,293 647.923,401	216	514.487,446 647.933,175	9.947	216	514.487,446 647.933,175	217	514.486,142 647.942,742	9.655
217	514.486,142 647.942,742	218	514.485,423 647.948,097	5.403	218	514.485,423 647.948,097	219	514.485,009 647.951,352	3.281	219	514.485,009 647.951,352	220	514.484,298 647.956,485	5.182
220	514.484,298 647.956,485	221	514.480,173 647.986,314	30.113	221	514.480,173 647.986,314	222	514.480,075 647.993,896	7.583	222	514.480,075 647.993,896	223	514.480,481 648.004,225	10.337
223	514.480,481 648.004,225	224	514.479,187 648.019,049	14.88	224	514.479,187 648.019,049	225	514.477,948 648.036,271	17.267	225	514.477,948 648.036,271	226	514.476,554 648.046,699	10.521
226	514.476,554 648.046,699	227	514.473,687 648.068,151	21.643	227	514.473,687 648.068,151	228	514.468,659 648.094,817	27.136	228	514.468,659 648.094,817	229	514.464,48 648.118,216	23.769
229	514.464,48 648.118,216	230	514.463,751 648.130,679	12.484	230	514.463,751 648.130,679	231	514.462,539 648.137,232	6.664	231	514.462,539 648.137,232	232	514.460,037 648.152,433	15.406
232	514.460,037 648.152,433	233	514.454,252 648.176,134	24.397	233	514.454,252 648.176,134	234	514.453,495 648.181,479	5.398	234	514.453,495 648.181,479	235	514.450,203 648.193,3	12.271
235	514.450,203 648.193,3	236	514.449,231 648.197,992	4.792	236	514.449,231 648.197,992	237	514.447,478 648.199,912	2.6	237	514.447,478 648.199,912	238	514.445,866 648.205,125	5.457
238	514.445,866 648.205,125	239	514.439,167 648.224,029	20.056	239	514.439,167 648.224,029	240	514.432,086 648.240,762	18.17	240	514.432,086 648.240,762	241	514.423,165 648.262,01	23.045
241	514.423,165 648.262,01	242	514.420,479 648.269,875	8.311	242	514.420,479 648.269,875	243	514.417,284 648.276,347	7.218	243	514.417,284 648.276,347	244	514.414,039 648.285,986	10.171
244	514.414,039 648.285,986	245	514.409,497 648.295,823	10.835	245	514.409,497 648.295,823	246	514.403,818 648.309,758	15.048	246	514.403,818 648.309,758	247	514.395,41 648.323,234	15.884
247	514.395,41 648.323,234	248	514.385,666 648.338,676	18.259	248	514.385,666 648.338,676	249	514.383,895 648.343,068	4.736	249	514.383,895 648.343,068	250	514.379,339 648.352,149	10.16
250	514.379,339 648.352,149	251	514.378,106 648.352,715	1.357	251	514.378,106 648.352,715	252	514.358,329 648.361,273	21.549	252	514.358,329 648.361,273	253	514.344,314 648.370,481	16.769
253	514.344,314 648.370,481	254	514.325,053 648.384,816	24.01	254	514.325,053 648.384,816	255	514.315,643 648.391,826	11.734	255	514.315,643 648.391,826	256	514.305,918 648.399,381	12.315
256	514.305,918 648.399,381	257	514.300,779 648.402,666	6.099	257	514.300,779 648.402,666	258	514.282,93 648.414,877	21.626	258	514.282,93 648.414,877	259	514.264,616 648.427,507	22.247
259	514.264,616 648.427,507	260	514.258,343 648.433,046	8.368	260	514.258,343 648.433,046	261	514.250,873 648.439,034	9.574	261	514.250,873 648.439,034	262	514.245,556 648.444,959	7.961
262	514.245,556 648.444,959	263	514.242,394 648.449,672	5.675	263	514.242,394 648.449,672	264	514.241,903 648.451,452	1.846	264	514.241,903 648.451,452	265	514.241,82 648.451,697	0.259
265	514.241,82 648.451,697	266	514.240,136 648.458,851	7.35	266	514.240,136 648.458,851	267	514.239,036 648.472,943	14.135	267	514.239,036 648.472,943	1	514.238,101 648.477,393	4.547

\*\* Lungimile segmentelor sunt determinate în planul de proiecție Stereo 70 și sunt rotunjite la 1 milimetru.

\*\*\* Distanța dintre puncte este formată din segmente cumulate ce sunt mai mici decât valoarea 1 milimetru.



**DATE DESPRE IMOBILUL NR. 3025**

Oficiul de Cadastru și Publicitate Imobiliară SUCEAVA  
Biroul de Cadastru și Publicitate Imobiliară Vatra Dornei

**A. Partea I. Descrierea imobilului**

TEREN Intravilan

Adresa: Loc. Praleni, Str Praleni, Nr. 50, Jud. Suceava

Nr. Crt	Nr cadastral Nr. topografic	Suprafața* (mp)	Observații / Referințe
A1	31234	18.470	Sector cadastral:10 Teren neimprijmit;

**Construcții**

Crt	Nr cadastral Nr. topografic	Adresa	Observații / Referințe
A1.1	31234-C1	Loc. Praleni, Str Praleni, Nr. 50, Jud. Suceava	Nr. niveluri:1; S. construita la sol:67 mp; S. construita desfasurata:73 mp; Casa de locuit din lemn, fara certificat energetic si fara lift, construita in anul 1949.
A1.2	31234-C2	Loc. Praleni, Str Praleni, Nr. 50, Jud. Suceava	Nr. niveluri:1; S. construita la sol:30 mp; S. construita desfasurata:48 mp; Anexa - grajd ,din lemn, construit in anul 1949
A1.3	31234-C3	Loc. Praleni, Str Praleni, Nr. 50, Jud. Suceava	Nr. niveluri:1; S. construita la sol:56 mp; S. construita desfasurata:52 mp; Anexa din lemn, construita in anul 1980.

**B. Partea II. Proprietari și acte**

Inscrieri privitoare la dreptul de proprietate și alte drepturi reale		Referințe
<b>16760 / 07/12/2015</b>		
Act Notarial nr. 2675, din 07/12/2015 emis de Vasilit Niculina;		
B3	Intabulare, drept de PROPRIETATE bun propriu, dobandit prin Conventie, cota actuala 1/1, cota initiala 1/1 1) CARPEA FLOAREA	A1, A1.1, A1.2, A1.3

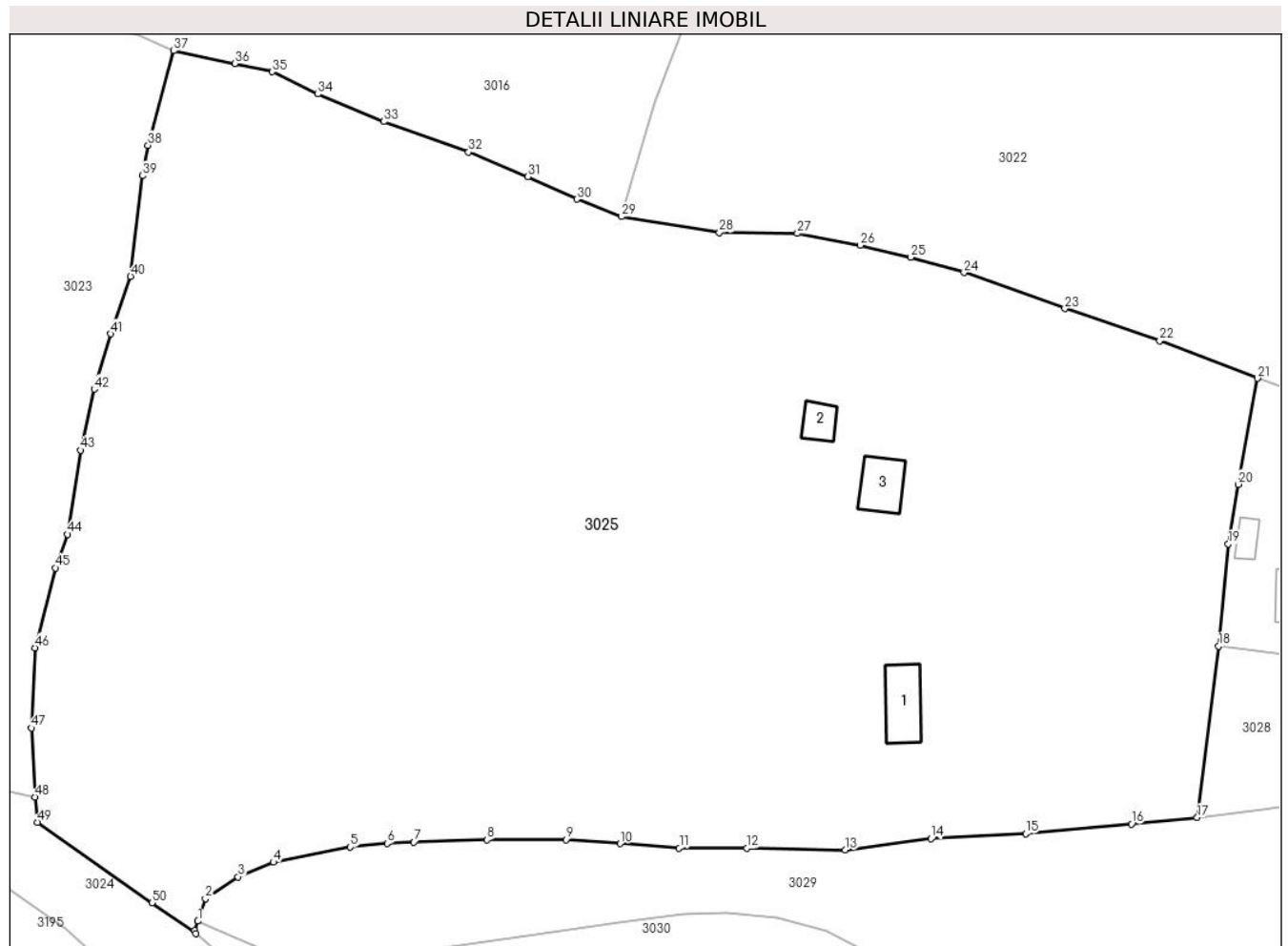
**C. Partea III. SARCINI .**

Inscrieri privind dezmembramintele dreptului de proprietate, drepturi reale de garanție și sarcini	Referințe
NU SUNT	

**Teren**

Nr cadastral	Suprafața (mp)*	Observații / Referințe
31234	18.470	

\* Suprafața este determinată în planul de proiecție Stereo 70.



**Date referitoare la teren**

Crt	Categorie folosință	Intravilan	Suprafața (mp)	Tarla	Parcelă	Nr. topo	Observații / Referințe
1	curti constructii	DA	530	-	-	-	Teren imprejuit cu gard si tarusi
2	faneata	DA	17.940	-	-	-	

**Date referitoare la construcții**

Crt	Număr	Destinație construcție	Supraf. (mp)	Situație juridică	Observații / Referințe
A1.1	31234-C1	construcții de locuințe	Din acte: 73 Masurata: 67	Cu acte	Nr. niveluri:1; S. construita la sol:67 mp; S. construita desfasurata:73 mp; Casa de locuit din lemn, fara certificat energetic si fara lift, construita in anul 1949.
A1.2	31234-C2	construcții anexa	Din acte: 48 Masurata: 30	Cu acte	Nr. niveluri:1; S. construita la sol:30 mp; S. construita desfasurata:48 mp; Anexa - grajd , din lemn, construit in anul 1949
A1.3	31234-C3	construcții anexa	Din acte: 52 Masurata: 56	Cu acte	Nr. niveluri:1; S. construita la sol:56 mp; S. construita desfasurata:52 mp; Anexa din lemn, construita in anul 1980.



## Lungime Segmente

1) Valorile lungimilor segmentelor sunt obținute din proiecție în plan.

Punct început	X / Y	Punct sfârșit	X / Y	Lungime segment	Punct început	X / Y	Punct sfârșit	X / Y	Lungime segment	Punct început	X / Y	Punct sfârșit	X / Y	Lungime segment
1	514.060,619 648.680,779	2	514.061,831 648.684,316	3.739	2	514.061,831 648.684,316	3	514.066,969 648.687,779	6.196	3	514.066,969 648.687,779	4	514.072,572 648.690,074	6.055
4	514.072,572 648.690,074	5	514.084,761 648.692,48	12.424	5	514.084,761 648.692,48	6	514.090,585 648.693,05	5.852	6	514.090,585 648.693,05	7	514.094,834 648.693,279	4.255
7	514.094,834 648.693,279	8	514.106,383 648.693,637	11.555	8	514.106,383 648.693,637	9	514.118,869 648.693,637	12.486	9	514.118,869 648.693,637	10	514.127,428 648.693,013	8.582
10	514.127,428 648.693,013	11	514.136,812 648.692,316	9.41	11	514.136,812 648.692,316	12	514.147,538 648.692,288	10.726	12	514.147,538 648.692,288	13	514.163,11 648.692,015	15.574
13	514.163,11 648.692,015	14	514.176,65 648.693,81	13.658	14	514.176,65 648.693,81	15	514.191,638 648.694,597	15.009	15	514.191,638 648.694,597	16	514.208,387 648.696,125	16.819
16	514.208,387 648.696,125	17	514.218,8 648.697,144	10.463	17	514.218,8 648.697,144	18	514.222,193 648.724,257	27.324	18	514.222,193 648.724,257	19	514.223,708 648.740,412	16.226
19	514.223,708 648.740,412	20	514.225,277 648.749,823	9.541	20	514.225,277 648.749,823	21	514.228,353 648.766,579	17.036	21	514.228,353 648.766,579	22	514.212,867 648.772,549	16.597
22	514.212,867 648.772,549	23	514.197,865 648.777,593	15.827	23	514.197,865 648.777,593	24	514.181,887 648.783,318	16.973	24	514.181,887 648.783,318	25	514.173,49 648.785,71	8.731
25	514.173,49 648.785,71	26	514.165,464 648.787,618	8.25	26	514.165,464 648.787,618	27	514.155,51 648.789,477	10.126	27	514.155,51 648.789,477	28	514.143,169 648.789,618	12.342
28	514.143,169 648.789,618	29	514.127,703 648.792,144	15.671	29	514.127,703 648.792,144	30	514.120,596 648.794,896	7.621	30	514.120,596 648.794,896	31	514.112,872 648.798,459	8.506
31	514.112,872 648.798,459	32	514.103,471 648.802,356	10.177	32	514.103,471 648.802,356	33	514.090,065 648.807,169	14.244	33	514.090,065 648.807,169	34	514.079,604 648.811,518	11.329
34	514.079,604 648.811,518	35	514.072,404 648.815,036	8.014	35	514.072,404 648.815,036	36	514.066,459 648.816,357	6.09	36	514.066,459 648.816,357	37	514.056,787 648.818,354	9.876
37	514.056,787 648.818,354	38	514.052,725 648.803,422	15.475	38	514.052,725 648.803,422	39	514.051,836 648.798,602	4.901	39	514.051,836 648.798,602	40	514.049,964 648.782,707	16.005
40	514.049,964 648.782,707	41	514.046,861 648.773,595	9.626	41	514.046,861 648.773,595	42	514.044,203 648.764,872	9.119	42	514.044,203 648.764,872	43	514.042,02 648.755,237	9.879
43	514.042,02 648.755,237	44	514.040,007 648.741,919	13.469	44	514.040,007 648.741,919	45	514.038,049 648.736,614	5.655	45	514.038,049 648.736,614	46	514.034,881 648.723,984	13.021
46	514.034,881 648.723,984	47	514.034,273 648.711,292	12.707	47	514.034,273 648.711,292	48	514.034,836 648.700,407	10.9	48	514.034,836 648.700,407	49	514.035,263 648.696,403	4.027
49	514.035,263 648.696,403	50	514.053,356 648.683,683	22.117	50	514.053,356 648.683,683	51	514.060,281 648.678,85	8.445	51	514.060,281 648.678,85	52	514.060,102 648.679,272	0.458
52	514.060,102 648.679,272	1	514.060,619 648.680,779	1.593										

\*\* Lungimile segmentelor sunt determinate în planul de proiecție Stereo 70 și sunt rotunjite la 1 milimetru.

\*\*\* Distanța dintre puncte este formată din segmente cumulate ce sunt mai mici decât valoarea 1 milimetru.



**DATE DESPRE IMOBILUL NR. 3026**

Oficiul de Cadastru și Publicitate Imobiliară SUCEAVA  
 Biroul de Cadastru și Publicitate Imobiliară Vatra Dornei

**A. Partea I. Descrierea imobilului**

TEREN Necunoscut

Adresa: Loc. Praleni, Jud. Suceava

Nr. Crt	Nr cadastral Nr. topografic	Suprafața* (mp)	Observații / Referințe
A1	30259	7.201	Sector cadastral:10 Teren neimprejmuit;

**B. Partea II. Proprietari și acte**

Inscrieri privitoare la dreptul de proprietate și alte drepturi reale	Referințe
<b>5347 / 08/09/2009</b>	
Hotarare Judecatoreasca nr. 664, din 13/05/2009 emis de JUDECATORIA VATRA DORNEI;	
B1	A1
Intabulare, drept de PROPRIETATE, dobandit prin Hotarare Judecatoreasca, cota actuala 1/1, cota initiala 1/1 1) RUSU ANTITA	

**C. Partea III. SARCINI .**

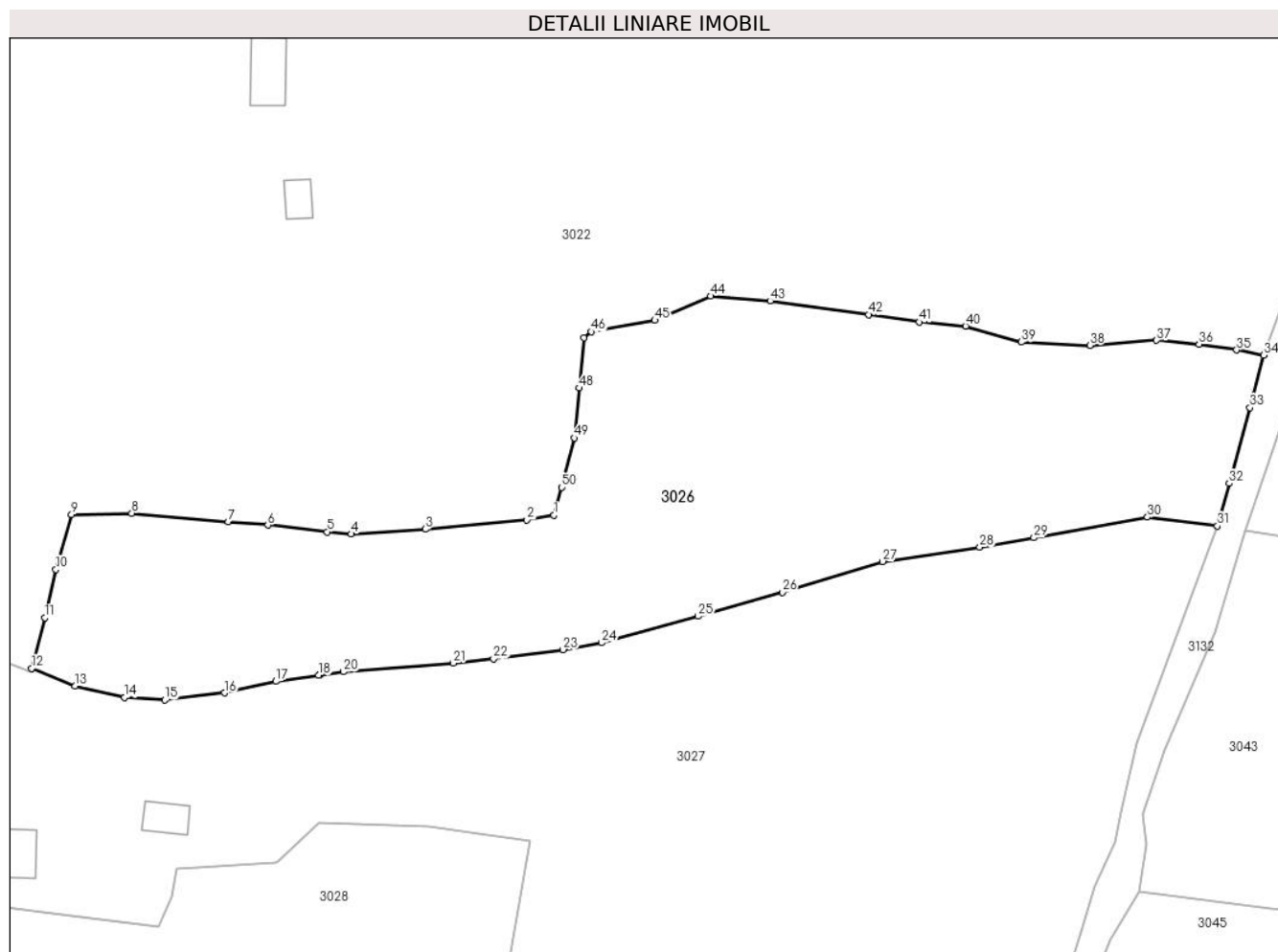
Inscrieri privind dezmembramintele dreptului de proprietate, drepturi reale de garanție și sarcini	Referințe
NU SUNT	

## Anexa Nr. 1 La Partea I

## Teren

Nr cadastral	Suprafața (mp)*	Observații / Referințe
30259	7.201	

\* Suprafața este determinată în planul de proiecție Stereo 70.



## Date referitoare la teren

Crt	Categorie folosință	Intravilan	Suprafața (mp)	Tarla	Parcelă	Nr. topo	Observații / Referințe
1	faneata	DA	1.425	-	-	-	
2	pasune	NU	5.776	-	-	-	

## Lungime Segmente

1) Valorile lungimilor segmentelor sunt obținute din proiecție în plan.

Punct început	X / Y	Punct sfârșit	X / Y	Lungime segment	Punct început	X / Y	Punct sfârșit	X / Y	Lungime segment	Punct început	X / Y	Punct sfârșit	X / Y	Lungime segment
1	514.326,854 648.790,386	2	514.322,205 648.789,623	4.711	2	514.322,205 648.789,623	3	514.304,694 648.787,996	17.586	3	514.304,694 648.787,996	4	514.291,928 648.787,18	12.792
4	514.291,928 648.787,18	5	514.287,819 648.787,533	4.124	5	514.287,819 648.787,533	6	514.277,576 648.788,711	10.311	6	514.277,576 648.788,711	7	514.270,752 648.789,243	6.845
7	514.270,752 648.789,243	8	514.254,14 648.790,741	16.679	8	514.254,14 648.790,741	9	514.243,767 648.790,554	10.375	9	514.243,767 648.790,554	10	514.241,102 648.781,046	9.874
10	514.241,102 648.781,046	11	514.239,142 648.772,73	8.544	11	514.239,142 648.772,73	12	514.236,896 648.764,049	8.967	12	514.236,896 648.764,049	13	514.244,417 648.760,985	8.121
13	514.244,417 648.760,985	14	514.252,914 648.759,069	8.71	14	514.252,914 648.759,069	15	514.259,873 648.758,611	6.974	15	514.259,873 648.758,611	16	514.270,109 648.759,837	10.309

Punct început	X / Y	Punct sfârșit	X / Y	Lungime segment	Punct început	X / Y	Punct sfârșit	X / Y	Lungime segment	Punct început	X / Y	Punct sfârșit	X / Y	Lungime segment
16	514.270,109 648.759,837	17	514.278,943 648.761,794	9.048	17	514.278,943 648.761,794	18	514.286,345 648.762,854	7.478	18	514.286,345 648.762,854	19	514.286,451 648.762,869	0.107
19	514.286,451 648.762,869	20	514.290,563 648.763,458	4.154	20	514.290,563 648.763,458	21	514.309,522 648.764,938	19.017	21	514.309,522 648.764,938	22	514.316,461 648.765,665	6.977
22	514.316,461 648.765,665	23	514.328,414 648.767,264	12.059	23	514.328,414 648.767,264	24	514.335,02 648.768,437	6.709	24	514.335,02 648.768,437	25	514.351,657 648.773,009	17.254
25	514.351,657 648.773,009	26	514.366,158 648.777,154	15.082	26	514.366,158 648.777,154	27	514.383,466 648.782,44	18.097	27	514.383,466 648.782,44	28	514.400,175 648.784,882	16.887
28	514.400,175 648.784,882	29	514.409,497 648.786,539	9.468	29	514.409,497 648.786,539	30	514.429,073 648.790,082	19.894	30	514.429,073 648.790,082	31	514.441,111 648.788,55	12.135
31	514.441,111 648.788,55	32	514.443,115 648.795,892	7.611	32	514.443,115 648.795,892	33	514.446,716 648.808,892	13.49	33	514.446,716 648.808,892	34	514.449,081 648.817,935	9.347
34	514.449,081 648.817,935	35	514.444,406 648.818,838	4.761	35	514.444,406 648.818,838	36	514.437,966 648.819,823	6.515	36	514.437,966 648.819,823	37	514.430,624 648.820,509	7.374
37	514.430,624 648.820,509	38	514.419,146 648.819,611	11.513	38	514.419,146 648.819,611	39	514.407,331 648.820,194	11.829	39	514.407,331 648.820,194	40	514.397,739 648.822,972	9.986
40	514.397,739 648.822,972	41	514.389,726 648.823,649	8.042	41	514.389,726 648.823,649	42	514.381,042 648.824,943	8.78	42	514.381,042 648.824,943	43	514.364,074 648.827,286	17.129
43	514.364,074 648.827,286	44	514.353,866 648.828,118	10.242	44	514.353,866 648.828,118	45	514.344,226 648.823,929	10.511	45	514.344,226 648.823,929	46	514.333,286 648.821,976	11.113
46	514.333,286 648.821,976	47	514.332,026 648.820,901	1.656	47	514.332,026 648.820,901	48	514.331,221 648.812,281	8.658	48	514.331,221 648.812,281	49	514.330,394 648.803,697	8.624
49	514.330,394 648.803,697	50	514.328,175 648.795,213	8.769	50	514.328,175 648.795,213	1	514.326,854 648.790,386	5.004					

\*\* Lungimile segmentelor sunt determinate în planul de proiecție Stereo 70 și sunt rotunjite la 1 milimetru.

\*\*\* Distanța dintre puncte este formată din segmente cumulate ce sunt mai mici decât valoarea 1 milimetru.



**DATE DESPRE IMOBILUL NR. 3027**

Oficiul de Cadastru și Publicitate Imobiliară SUCEAVA  
Biroul de Cadastru și Publicitate Imobiliară Vatra Dornei

**A. Partea I. Descrierea imobilului**

TEREN Necunoscut

Adresa: Loc. Praleni, Str Praleni, Nr. 48, Jud. Suceava

Nr. Crt	Nr cadastral Nr. topografic	Suprafața* (mp)	Observații / Referințe
A1		10.817	Sector cadastral:10 Teren neimprejmuț; top 2806/1 parte( CF 129 Dorna Candreni-CFE 31208)

**Construcții**

Crt	Nr cadastral Nr. topografic	Adresa	Observații / Referințe
A1.1		Loc. Praleni, Str Praleni, Nr. 48, Jud. Suceava	Nr. niveluri:2; S. construita la sol:53 mp; S. construita desfasurata:100 mp; LOCUINTA P+M
A1.2		Loc. Praleni, Str Praleni, Nr. 48, Jud. Suceava	Nr. niveluri:1; S. construita la sol:41 mp; S. construita desfasurata:41 mp; GRAJD
A1.3		Loc. Praleni, Str Praleni, Nr. 48, Jud. Suceava	Nr. niveluri:1; S. construita la sol:20 mp; S. construita desfasurata:20 mp; MAGAZIE

**B. Partea II. Proprietari și acte**

Inscrieri privitoare la dreptul de proprietate și alte drepturi reale		Referințe
/		
Act Normativ nr. 7, din 13/03/1996 emis de PARLAMENTUL ROMANIEI;		
B1	Intabulare, drept de PROPRIETATE, dobandit prin Lege, cota actuala 1/1, cota initiala 1/1 1) NEIDENTIFICAT NEIDENTIFICAT	A1
Act Administrativ nr. 6678, din 11/08/2023 emis de PRIMARIA COMUNEI POIANA STAMPEI;		
B2	SE NOTEAZA POSESIA FAPTICA IN FAVOAREA LUI 1) CHIRILUS NICOLAI	A1
Act Administrativ nr. 2981, din 31/03/2023 emis de PRIMARIA COMUNEI POIANA STAMPEI;		
B3	Intabulare, drept de PROPRIETATE, dobandit prin Lege, cota actuala 1/1, cota initiala 1/1 1) CHIRILUS NICOLAI	A1.1, A1.2, A1.3

**C. Partea III. SARCINI .**

Inscrieri privind dezmembramintele dreptului de proprietate, drepturi reale de garanție și sarcini	Referințe
NU SUNT	

**Teren**

Nr cadastral	Suprafața (mp)*	Observații / Referințe
	10.817	top 2806/1 parte( CF 129 Dorna Candreni-CFE 31208)

\* Suprafața este determinată în planul de proiecție Stereo 70.



**Date referitoare la teren**

Crt	Categorie folosință	Intravilan	Suprafața (mp)	Tarla	Parcelă	Nr. topo	Observații / Referințe
1	curți constructii	DA	704	-	-	-	
2	faneata	DA	1.417	-	-	-	
3	pasune	NU	8.660	-	-	-	
4	pasune	DA	36	-	-	-	

**Date referitoare la construcții**

Crt	Număr	Destinație construcție	Supraf. (mp)	Situație juridică	Observații / Referințe
A1.1		construcții de locuințe	53	Cu acte	Nr. niveluri:2; S. construita la sol:53 mp; S. construita desfasurata:100 mp; LOCUINTA P+M
A1.2		construcții anexa	41	Cu acte	Nr. niveluri:1; S. construita la sol:41 mp; S. construita desfasurata:41 mp; GRAJD
A1.3		construcții anexa	20	Cu acte	Nr. niveluri:1; S. construita la sol:20 mp; S. construita desfasurata:20 mp; MAGAZIE



## Lungime Segmente

1) Valorile lungimilor segmentelor sunt obținute din proiecție în plan.

Punct început	X / Y	Punct sfârșit	X / Y	Lungime segment	Punct început	X / Y	Punct sfârșit	X / Y	Lungime segment	Punct început	X / Y	Punct sfârșit	X / Y	Lungime segment
1	514.352,907 648.701,994	2	514.365,653 648.706,458	13.505	2	514.365,653 648.706,458	3	514.382,241 648.709,727	16.907	3	514.382,241 648.709,727	4	514.399,51 648.713,409	17.657
4	514.399,51 648.713,409	5	514.405,961 648.712,863	6.474	5	514.405,961 648.712,863	6	514.410,896 648.711,44	5.136	6	514.410,896 648.711,44	7	514.414,87 648.710,294	4.136
7	514.414,87 648.710,294	8	514.417,766 648.718,703	8.894	8	514.417,766 648.718,703	9	514.419,863 648.726,489	8.063	9	514.419,863 648.726,489	10	514.423,412 648.734,104	8.401
10	514.423,412 648.734,104	11	514.424,51 648.739,313	5.323	11	514.424,51 648.739,313	12	514.427,257 648.751,189	12.19	12	514.427,257 648.751,189	13	514.441,111 648.788,55	39.847
13	514.441,111 648.788,55	14	514.429,073 648.790,082	12.135	14	514.429,073 648.790,082	15	514.409,497 648.786,539	19.894	15	514.409,497 648.786,539	16	514.400,175 648.784,882	9.468
16	514.400,175 648.784,882	17	514.383,466 648.782,44	16.887	17	514.383,466 648.782,44	18	514.366,158 648.777,154	18.097	18	514.366,158 648.777,154	19	514.351,657 648.773,009	15.082
19	514.351,657 648.773,009	20	514.335,02 648.768,437	17.254	20	514.335,02 648.768,437	21	514.328,414 648.767,264	6.709	21	514.328,414 648.767,264	22	514.316,461 648.765,665	12.059
22	514.316,461 648.765,665	23	514.309,522 648.764,938	6.977	23	514.309,522 648.764,938	24	514.290,563 648.763,458	19.017	24	514.290,563 648.763,458	25	514.286,451 648.762,869	4.154
25	514.286,451 648.762,869	26	514.286,345 648.762,854	0.107	26	514.286,345 648.762,854	27	514.278,943 648.761,794	7.478	27	514.278,943 648.761,794	28	514.270,109 648.759,837	9.048
28	514.270,109 648.759,837	29	514.259,873 648.758,611	10.309	29	514.259,873 648.758,611	30	514.252,914 648.759,069	6.974	30	514.252,914 648.759,069	31	514.244,417 648.760,985	8.71
31	514.244,417 648.760,985	32	514.236,896 648.764,049	8.121	32	514.236,896 648.764,049	33	514.236,81 648.763,527	0.529	33	514.236,81 648.763,527	34	514.228,353 648.766,579	8.991
34	514.228,353 648.766,579	35	514.225,277 648.749,823	17.036	35	514.225,277 648.749,823	36	514.223,708 648.740,412	9.541	36	514.223,708 648.740,412	37	514.222,193 648.724,257	16.226
37	514.222,193 648.724,257	38	514.237,077 648.722,273	15.016	38	514.237,077 648.722,273	39	514.258,687 648.719,594	21.775	39	514.258,687 648.719,594	40	514.261,094 648.724,804	5.739
40	514.261,094 648.724,804	41	514.261,811 648.729,574	4.824	41	514.261,811 648.729,574	42	514.278,952 648.730,638	17.174	42	514.278,952 648.730,638	43	514.279,221 648.730,881	0.363
43	514.279,221 648.730,881	44	514.286,451 648.737,421	9.749	44	514.286,451 648.737,421	45	514.305,297 648.736,871	18.854	45	514.305,297 648.736,871	46	514.322,789 648.734,286	17.682
46	514.322,789 648.734,286	47	514.318,669 648.710,494	24.146	47	514.318,669 648.710,494	48	514.319,687 648.703,484	7.084	48	514.319,687 648.703,484	49	514.333,783 648.701,826	14.193
49	514.333,783 648.701,826	50	514.341,132 648.701,835	7.349	50	514.341,132 648.701,835	1	514.352,907 648.701,994	11.776	1	514.352,907 648.701,994			

\*\* Lungimile segmentelor sunt determinate în planul de proiecție Stereo 70 și sunt rotunjite la 1 milimetru.

\*\*\* Distanța dintre puncte este formată din segmente cumulate ce sunt mai mici decât valoarea 1 milimetru.



**DATE DESPRE IMOBILUL NR. 3028**

Oficiul de Cadastru și Publicitate Imobiliară SUCEAVA  
Biroul de Cadastru și Publicitate Imobiliară Vatra Dornei

**A. Partea I. Descrierea imobilului**

TEREN Necunoscut

Adresa: Loc. Praleni, Jud. Suceava

Nr. Crt	Nr cadastral Nr. topografic	Suprafața* (mp)	Observații / Referințe
A1	31233	2.897	Sector cadastral:10 Teren neimprejmuit;

**B. Partea II. Proprietari și acte**

Inscrieri privitoare la dreptul de proprietate și alte drepturi reale		Referințe
<b>16761 / 07/12/2015</b>		
Act Notarial nr. 2675, din 07/12/2015 emis de Vasilit Niculina;		
B2	Intabulare, drept de PROPRIETATE, dobandit prin Conventie, cota actuala 1/1, cota initiala 1/1 1) CARPEA FLOAREA	A1

**C. Partea III. SARCINI .**

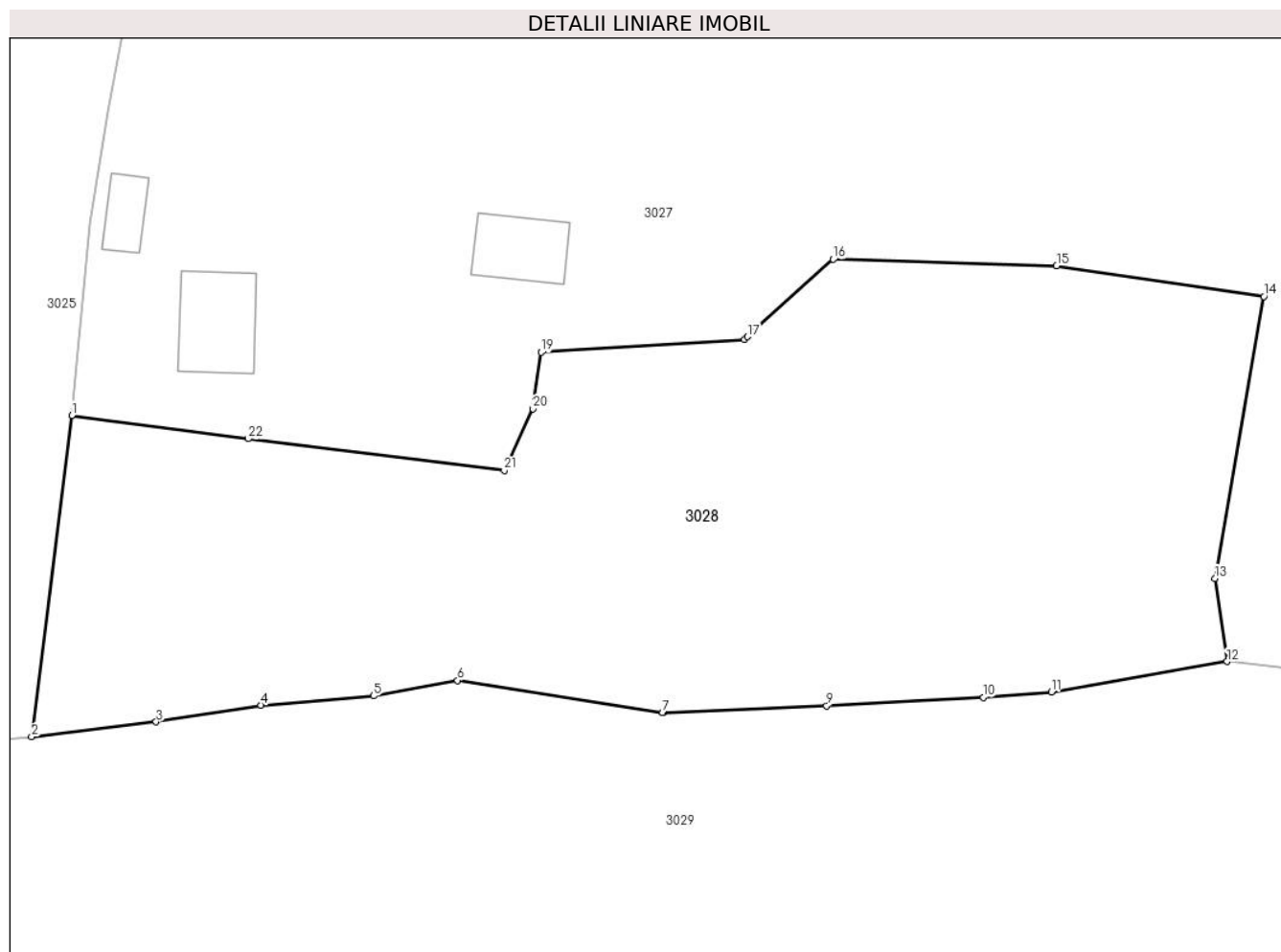
Inscrieri privind dezmembramintele dreptului de proprietate, drepturi reale de garanție și sarcini	Referințe
NU SUNT	

## Anexa Nr. 1 La Partea I

## Teren

Nr cadastral	Suprafața (mp)*	Observații / Referințe
31233	2.897	

\* Suprafața este determinată în planul de proiecție Stereo 70.



## Date referitoare la teren

Crt	Categorie folosință	Intra vilan	Suprafața (mp)	Tarla	Parcelă	Nr. topo	Observații / Referințe
1	faneata	DA	1.336	-	-	-	Teren împrejmuit cu gard si tarusi
2	faneata	NU	1.561	-	-	-	

## Lungime Segmente

1) Valorile lungimilor segmentelor sunt obținute din proiecție în plan.

Punct început	X / Y	Punct sfârșit	X / Y	Lungime segment (** (m)
1	514.222,193 648.724,257	2	514.218,8 648.697,144	27.324
3	514.229,31 648.698,401	4	514.238,165 648.699,81	8.966
5	514.247,66 648.700,582	6	514.254,737 648.701,891	7.197
7	514.272,057 648.699,186	8	514.272,098 648.699,18	0.041

Punct început	X / Y	Punct sfârșit	X / Y	Lungime segment (** (m)
2	514.218,8 648.697,144	3	514.229,31 648.698,401	10.585
4	514.238,165 648.699,81	5	514.247,66 648.700,582	9.526
6	514.254,737 648.701,891	7	514.272,057 648.699,186	17.53
8	514.272,098 648.699,18	9	514.285,888 648.699,749	13.802

Punct început	X / Y	Punct sfârşit	X / Y	Lungime segment (** (m)
9	514.285,888 648.699,749	10	514.299,108 648.700,466	13.239
11	514.304,865 648.700,911	12	514.319,687 648.703,484	15.044
13	514.318,669 648.710,494	14	514.322,789 648.734,286	24.146
15	514.305,297 648.736,871	16	514.286,451 648.737,421	18.854
17	514.279,221 648.730,881	18	514.278,952 648.730,638	0.363
19	514.261,811 648.729,574	20	514.261,094 648.724,804	4.824
21	514.258,687 648.719,594	22	514.237,077 648.722,273	21.775

Punct început	X / Y	Punct sfârşit	X / Y	Lungime segment (** (m)
10	514.299,108 648.700,466	11	514.304,865 648.700,911	5.774
12	514.319,687 648.703,484	13	514.318,669 648.710,494	7.084
14	514.322,789 648.734,286	15	514.305,297 648.736,871	17.682
16	514.286,451 648.737,421	17	514.279,221 648.730,881	9.749
18	514.278,952 648.730,638	19	514.261,811 648.729,574	17.174
20	514.261,094 648.724,804	21	514.258,687 648.719,594	5.739
22	514.237,077 648.722,273	1	514.222,193 648.724,257	15.016

\*\* Lungimile segmentelor sunt determinate în planul de proiecție Stereo 70 și sunt rotunjite la 1 milimetru.

\*\*\* Distanța dintre puncte este formată din segmente cumulate ce sunt mai mici decât valoarea 1 milimetru.





## DATE DESPRE IMOBILUL NR. 3029

Oficiul de Cadastru și Publicitate Imobiliară SUCEAVA  
Biroul de Cadastru și Publicitate Imobiliară Vatra Dornei

## A. Partea I. Descrierea imobilului

TEREN Necunoscut

Adresa: Loc. Praleni, Str Praleni, Nr. 49, Jud. Suceava

Nr. Crt	Nr cadastral Nr. topografic	Suprafața* (mp)	Observații / Referințe
A1	34402	Din acte: 15.039 Masurata: 14.636	Sector cadastral:10 Teren imprejmuit;

## B. Partea II. Proprietari și acte

Inscrieri privitoare la dreptul de proprietate și alte drepturi reale	Referințe	
<b>7212 / 19/04/2022</b>		
Act Notarial nr. 970, din 19/04/2022 emis de Vasilit Niculina;		
B1	Se infiinteaza cartea funciara 34402 a imobilului cu numarul cadastral 34402 / UAT Poiana Stampei, rezultat din dezmembrarea imobilului cu numarul cadastral 34384 inscris in cartea funciara 34384;	A1
Act Notarial nr. 661, din 14/03/2022 emis de Vasilit Niculina;		
B2	Se infiinteaza cf. 34384 a imobilului cu nr. cad. 34384/Poiana Stampei ca urmare a alipirii urmatoarelor 4 imobile: -- nr.cad.33875\cf.33875; -- nr.cad.33877\cf.33877; -- nr.cad.33873\cf.33873; -- nr.cad.33874\cf.33874;	A1
<i>OBSERVATII: pozitie transcrisa din CF 34384/Poiana Stampei, inscrisa prin incheierea nr. 4086 din 15/03/2022;</i>		
Act Notarial nr. 1148, din 30/06/2020 emis de Vasilit Niculina (act notarial nr 1175 din 03.07.2020, emis de Vasilit Niculina);		
B3	Intabulare, drept de PROPRIETATE, dobandit prin Conventie, cota actuala 8500/41104, cota initiala 8500/41104 1) <b>COMUNA POIANA STAMPEI, CIF:5021250, - DOMENIUL PRIVAT</b> <i>OBSERVATII: pozitie transcrisa din CF 34384/Poiana Stampei, inscrisa prin incheierea nr. 4086 din 15/03/2022; pozitie transcrisa din CF 33875/Poiana Stampei, inscrisa prin incheierea nr. 8740 din 03/07/2020;</i>	A1
Act Notarial nr. 1149, din 30/06/2020 emis de Vasilit Niculina (act notarial nr 1176 din 03.07.2020, emis de Vasilit Niculina);		
B4	Intabulare, drept de PROPRIETATE, dobandit prin Conventie, cota actuala 8500/41104, cota initiala 8500/41104 1) <b>COMUNA POIANA STAMPEI, CIF:5021250, - DOMENIUL PRIVAT</b> <i>OBSERVATII: pozitie transcrisa din CF 34384/Poiana Stampei, inscrisa prin incheierea nr. 4086 din 15/03/2022; pozitie transcrisa din CF 33877/Poiana Stampei, inscrisa prin incheierea nr. 8743 din 03/07/2020;</i>	A1
Act Administrativ nr. 2567, din 05/04/2024 emis de Comuna Poiana Stampei (Adeverinta demolare);		
B5	Intabulare, drept de PROPRIETATE, dobandit prin Conventie, cota actuala 12035/41104, cota initiala 12035/41104 1) <b>COMUNA POIANA STAMPEI, CIF:5021250, - DOMENIUL PRIVAT</b> <i>OBSERVATII: pozitie transcrisa din CF 34384/Poiana Stampei, inscrisa prin incheierea nr. 4086 din 15/03/2022; pozitie transcrisa din CF 33873/Poiana Stampei, inscrisa prin incheierea nr. 8739 din 03/07/2020;</i>	A1
B6	Intabulare, drept de PROPRIETATE, dobandit prin Conventie, cota actuala 12069/41104, cota initiala 12069/41104 1) <b>COMUNA POIANA STAMPEI, CIF:5021250, - DOMENIUL PRIVAT</b> <i>OBSERVATII: pozitie transcrisa din CF 34384/Poiana Stampei, inscrisa prin incheierea nr. 4086 din 15/03/2022; pozitie transcrisa din CF 33874/Poiana Stampei, inscrisa prin incheierea nr. 8736 din 03/07/2020;</i>	A1
<b>7683 / 18/04/2024</b>		
Act Administrativ nr. 2567, din 05/04/2024 emis de Comuna Poiana Stampei (Adeverinta demolare);		
B8	se notează radierea din cartea funciară a construcțiilor C1, C2 și C3	A1
Act Administrativ nr. 3297, din 26/04/2024 emis de Comuna Poiana Stampei (Adeverinta- Categorii de Folosinta);		
B9	se notează actualizarea categoriei de folosință a terenului	A1

## C. Partea III. SARCINI .

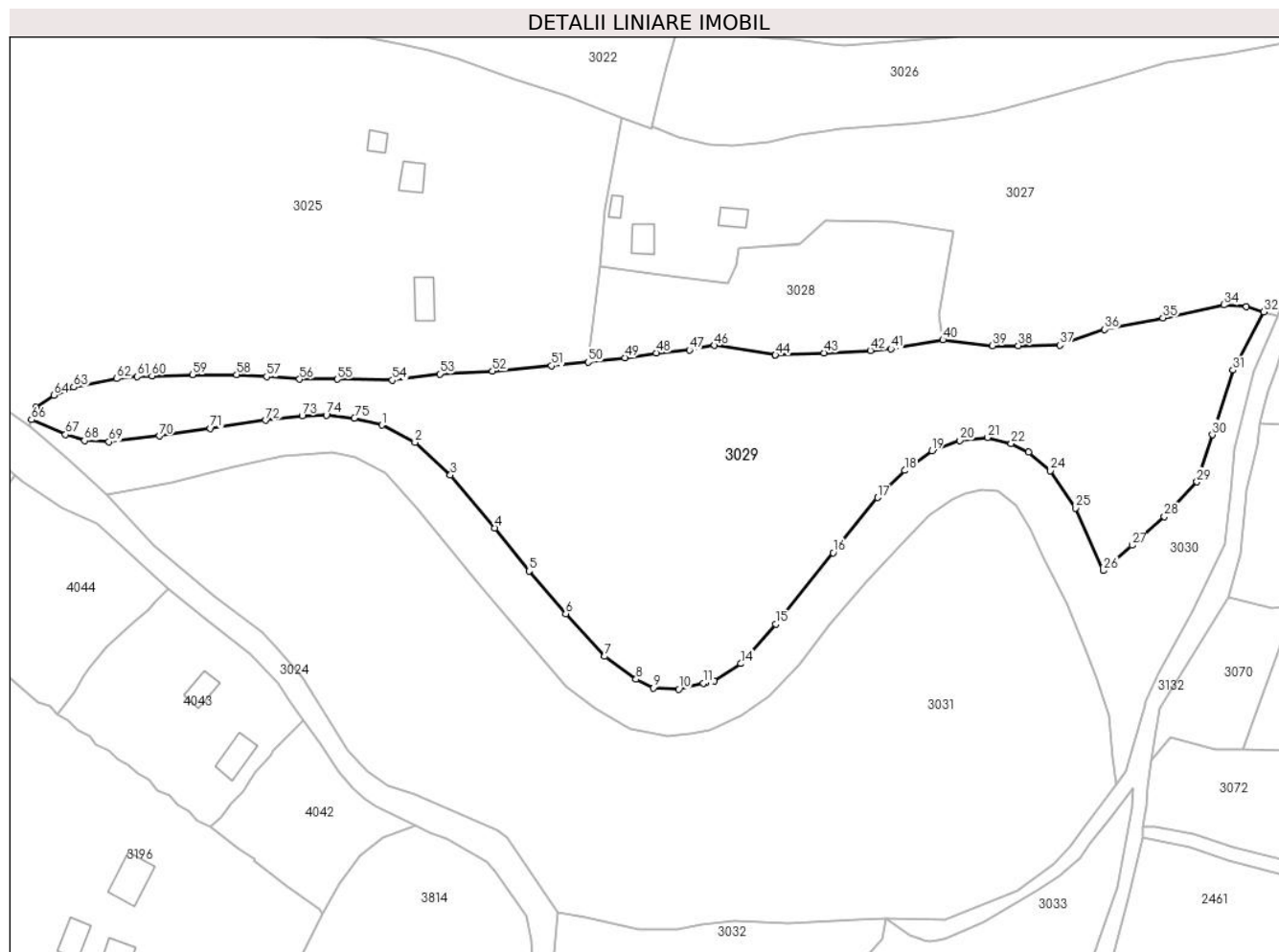
Inscrieri privind dezmembramintele dreptului de proprietate, drepturi reale de garanție și sarcini	Referințe
NU SUNT	

## Anexa Nr. 1 La Partea I

## Teren

Nr cadastral	Suprafața (mp)*	Observații / Referințe
34402	Din acte: 15.039 Masurata: 14.636	

\* Suprafața este determinată în planul de proiecție Stereo 70.



## Date referitoare la teren

Crt	Categorie folosință	Intra vilan	Suprafața (mp)	Tarla	Parcelă	Nr. topo	Observații / Referințe
1	faneata	DA	8.047	-	-	-	Imprejmuț cu gard din lemn de la punctul 55 la punctul 1, iar diferența este cu tarusi din lemn.
2	pasune	NU	6.589	-	-	-	Imprejmuț cu gard din lemn de la punctul 1 la punctul 13, iar diferența este cu tarusi din lemn.

## Lungime Segmente

1) Valorile lungimilor segmentelor sunt obținute din proiecție în plan.

Punct început	X / Y	Punct sfârșit	X / Y	Lungime segment
1	514.160,161 648.679,247	2	514.169,585 648.674,351	10.62
4	514.192,304 648.650,047	5	514.202,089 648.637,841	15.64
7	514.223,565 648.613,56	8	514.232,43 648.607,045	11.00
2		3	514.179,692 648.665,081	13.71
4		5	514.202,089 648.637,841	15.98
5		6	514.212,453 648.625,676	15.98
6		7	514.223,565 648.613,56	16.44
7		8	514.232,43 648.607,045	11.00
8		9	514.237,43 648.604,62	5.557
9		10	514.244,552 648.604,242	7.132
3		4	514.192,304 648.650,047	19.62
5		6	514.212,453 648.625,676	15.98
6		7	514.223,565 648.613,56	16.44
8		9	514.237,43 648.604,62	5.557
9		10	514.244,552 648.604,242	7.132



Punct început	X / Y	Punct sfârșit	X / Y	Lungime segment	Punct început	X / Y	Punct sfârșit	X / Y	Lungime segment	Punct început	X / Y	Punct sfârșit	X / Y	Lungime segment
10	514.244,552 648.604,242	11	514.251,566 648.605,921	7.212	11	514.251,566 648.605,921	12	514.252,224 648.606,078	0.676	12	514.252,224 648.606,078	13	514.254,644 648.606,657	2.488
13	514.254,644 648.606,657	14	514.262,239 648.611,496	9.006	14	514.262,239 648.611,496	15	514.272,162 648.622,704	14.969	15	514.272,162 648.622,704	16	514.288,481 648.643,003	26.045
16	514.288,481 648.643,003	17	514.301,126 648.658,654	20.121	17	514.301,126 648.658,654	18	514.308,802 648.666,378	10.889	18	514.308,802 648.666,378	19	514.316,566 648.671,924	9.541
19	514.316,566 648.671,924	20	514.324,47 648.674,905	8.447	20	514.324,47 648.674,905	21	514.332,432 648.675,715	8.003	21	514.332,432 648.675,715	22	514.339,136 648.674,081	6.9
22	514.339,136 648.674,081	23	514.344,049 648.671,553	5.525	23	514.344,049 648.671,553	24	514.350,273 648.666,308	8.139	24	514.350,273 648.666,308	25	514.357,336 648.655,678	12.763
25	514.357,336 648.655,678	26	514.365,32 648.637,924	19.467	26	514.365,32 648.637,924	27	514.373,486 648.645,112	10.879	27	514.373,486 648.645,112	28	514.382,682 648.653,224	12.263
28	514.382,682 648.653,224	29	514.391,903 648.663,148	13.547	29	514.391,903 648.663,148	30	514.396,296 648.676,515	14.07	30	514.396,296 648.676,515	31	514.402,141 648.694,908	19.299
31	514.402,141 648.694,908	32	514.410,896 648.711,44	18.707	32	514.410,896 648.711,44	33	514.405,961 648.712,863	5.136	33	514.405,961 648.712,863	34	514.399,51 648.713,409	6.474
34	514.399,51 648.713,409	35	514.382,241 648.709,727	17.657	35	514.382,241 648.709,727	36	514.365,653 648.706,458	16.907	36	514.365,653 648.706,458	37	514.352,907 648.701,994	13.505
37	514.352,907 648.701,994	38	514.341,132 648.701,835	11.776	38	514.341,132 648.701,835	39	514.333,783 648.701,826	7.349	39	514.333,783 648.701,826	40	514.319,687 648.703,484	14.193
40	514.319,687 648.703,484	41	514.304,865 648.700,911	15.044	41	514.304,865 648.700,911	42	514.299,108 648.700,466	5.774	42	514.299,108 648.700,466	43	514.285,888 648.699,749	13.239
43	514.285,888 648.699,749	44	514.272,098 648.699,18	13.802	44	514.272,098 648.699,18	45	514.272,057 648.699,186	0.041	45	514.272,057 648.699,186	46	514.254,737 648.701,891	17.53
46	514.254,737 648.701,891	47	514.247,66 648.700,582	7.197	47	514.247,66 648.700,582	48	514.238,165 648.699,81	9.526	48	514.238,165 648.699,81	49	514.229,31 648.698,401	8.966
49	514.229,31 648.698,401	50	514.218,8 648.697,144	10.585	50	514.218,8 648.697,144	51	514.208,387 648.696,125	10.463	51	514.208,387 648.696,125	52	514.191,638 648.694,597	16.819
52	514.191,638 648.694,597	53	514.176,65 648.693,81	15.009	53	514.176,65 648.693,81	54	514.163,11 648.692,015	13.658	54	514.163,11 648.692,015	55	514.147,538 648.692,288	15.574
55	514.147,538 648.692,288	56	514.136,812 648.692,316	10.726	56	514.136,812 648.692,316	57	514.127,428 648.693,013	9.41	57	514.127,428 648.693,013	58	514.118,869 648.693,637	8.582
58	514.118,869 648.693,637	59	514.106,383 648.693,637	12.486	59	514.106,383 648.693,637	60	514.094,834 648.693,279	11.555	60	514.094,834 648.693,279	61	514.090,585 648.693,05	4.255
61	514.090,585 648.693,05	62	514.084,761 648.692,48	5.852	62	514.084,761 648.692,48	63	514.072,572 648.690,074	12.424	63	514.072,572 648.690,074	64	514.066,969 648.687,779	6.055
64	514.066,969 648.687,779	65	514.061,831 648.684,316	6.196	65	514.061,831 648.684,316	66	514.060,619 648.680,779	3.739	66	514.060,619 648.680,779	67	514.070,261 648.676,613	10.504
67	514.070,261 648.676,613	68	514.075,643 648.674,836	5.668	68	514.075,643 648.674,836	69	514.082,592 648.674,523	6.956	69	514.082,592 648.674,523	70	514.096,909 648.676,195	14.414
70	514.096,909 648.676,195	71	514.111,454 648.678,303	14.697	71	514.111,454 648.678,303	72	514.127,195 648.680,609	15.909	72	514.127,195 648.680,609	73	514.137,545 648.681,91	10.431
73	514.137,545 648.681,91	74	514.144,405 648.682,146	6.864	74	514.144,405 648.682,146	75	514.152,362 648.681,293	8.003	75	514.152,362 648.681,293	1	514.160,161 648.679,247	8.063

\*\* Lungimile segmentelor sunt determinate în planul de proiecție Stereo 70 și sunt rotunjite la 1 milimetru.

\*\*\* Distanța dintre puncte este formată din segmente cumulate ce sunt mai mici decât valoarea 1 milimetru.





## DATE DESPRE IMOBILUL NR. 3030

Oficiul de Cadastru și Publicitate Imobiliară SUCEAVA  
Biroul de Cadastru și Publicitate Imobiliară Vatra Dornei

## A. Partea I. Descrierea imobilului

TEREN Necunoscut

Adresa: Loc. Praleni, Jud. Suceava

Nr. Crt	Nr cadastral Nr. topografic	Suprafața* (mp)	Observații / Referințe
A1	34404	Din acte: 6.494 Masurata: 6.821	Sector cadastral:10 Teren neimpregmuit;

## B. Partea II. Proprietari și acte

Inscrieri privitoare la dreptul de proprietate și alte drepturi reale	Referințe	
<b>7212 / 19/04/2022</b>		
Act Notarial nr. 970, din 19/04/2022 emis de Vasilit Niculina;		
B1	Se infiinteaza cartea funciara 34404 a imobilului cu numarul cadastral 34404 / UAT Poiana Stampei, rezultat din dezmembrarea imobilului cu numarul cadastral 34384 inscris in cartea funciara 34384;	A1
Act Notarial nr. 661, din 14/03/2022 emis de Vasilit Niculina;		
B2	Se infiinteaza cf. 34384 a imobilului cu nr. cad. 34384/Poiana Stampei ca urmare a alipirii urmatoarelor 4 imobile: -- nr.cad.33875\cf.33875; -- nr.cad.33877\cf.33877; -- nr.cad.33873\cf.33873; -- nr.cad.33874\cf.33874; <i>OBSERVATII: pozitie transcrisa din CF 34384/Poiana Stampei, inscrisa prin incheierea nr. 4086 din 15/03/2022;</i>	A1
Act Notarial nr. 1148, din 30/06/2020 emis de Vasilit Niculina (act notarial nr 1175 din 03.07.2020, emis de Vasilit Niculina);		
B3	Intabulare, drept de PROPRIETATE, dobandit prin Conventie, cota actuala 8500/41104, cota initiala 8500/41104 1) <b>COMUNA POIANA STAMPEI</b> , CIF:5021250, - DOMENIUL PUBLIC <i>OBSERVATII: pozitie transcrisa din CF 34384/Poiana Stampei, inscrisa prin incheierea nr. 4086 din 15/03/2022; pozitie transcrisa din CF 33875/Poiana Stampei, inscrisa prin incheierea nr. 8740 din 03/07/2020;</i>	A1
Act Notarial nr. 1149, din 30/06/2020 emis de Vasilit Niculina (act notarial nr 1176 din 03.07.2020, emis de Vasilit Niculina);		
B4	Intabulare, drept de PROPRIETATE, dobandit prin Conventie, cota actuala 8500/41104, cota initiala 8500/41104 1) <b>COMUNA POIANA STAMPEI</b> , CIF:5021250, - DOMENIUL PUBLIC <i>OBSERVATII: pozitie transcrisa din CF 34384/Poiana Stampei, inscrisa prin incheierea nr. 4086 din 15/03/2022; pozitie transcrisa din CF 33877/Poiana Stampei, inscrisa prin incheierea nr. 8743 din 03/07/2020;</i>	A1
Act Notarial nr. 1147, din 30/06/2020 emis de Vasilit Niculina (act notarial nr 1174 din 03.07.2020, emis de Vasilit Niculina);		
B5	Intabulare, drept de PROPRIETATE, dobandit prin Conventie, cota actuala 12035/41104, cota initiala 12035/41104 1) <b>COMUNA POIANA STAMPEI</b> , CIF:5021250, - DOMENIUL PUBLIC <i>OBSERVATII: pozitie transcrisa din CF 34384/Poiana Stampei, inscrisa prin incheierea nr. 4086 din 15/03/2022; pozitie transcrisa din CF 33873/Poiana Stampei, inscrisa prin incheierea nr. 8739 din 03/07/2020;</i>	A1
B6	Intabulare, drept de PROPRIETATE, dobandit prin Conventie, cota actuala 12069/41104, cota initiala 12069/41104 1) <b>COMUNA POIANA STAMPEI</b> , CIF:5021250, - DOMENIUL PUBLIC <i>OBSERVATII: pozitie transcrisa din CF 34384/Poiana Stampei, inscrisa prin incheierea nr. 4086 din 15/03/2022; pozitie transcrisa din CF 33874/Poiana Stampei, inscrisa prin incheierea nr. 8736 din 03/07/2020;</i>	A1
<b>8402 / 17/05/2022</b>		
Act Administrativ nr. 58, din 05/05/2022 emis de Consiliul Local al Comunei Poiana Stampei (HCL corectat ; act administrativ nr 3827 din 16.05.2022, emis de Comuna Poiana Stampei);		
B7	se noteaza actualizarea informatiei cadastrale prin modificarea categoriei de folosinta si trecerea din domeniul privat in domeniul public .	A1
<b>10641 / 01/07/2022</b>		
Act Administrativ nr. 78, din 24/06/2022 emis de Consiliul local al comunei Poiana Stampei;		
B8	se notează clasificarea drumului de interes local, ca drum comunal	A1
<b>7575 / 16/05/2023</b>		
Act Administrativ nr. 12, din 12/05/2023 emis de COMUNA POIANA STAMPEI;		

Inscrieri privitoare la dreptul de proprietate și alte drepturi reale		Referințe
B9	se notează autorizația de construire nr. 12 din data de 12 mai 2023 emisă de Comuna Poiana Stampei	A1

**C. Partea III. SARCINI .**

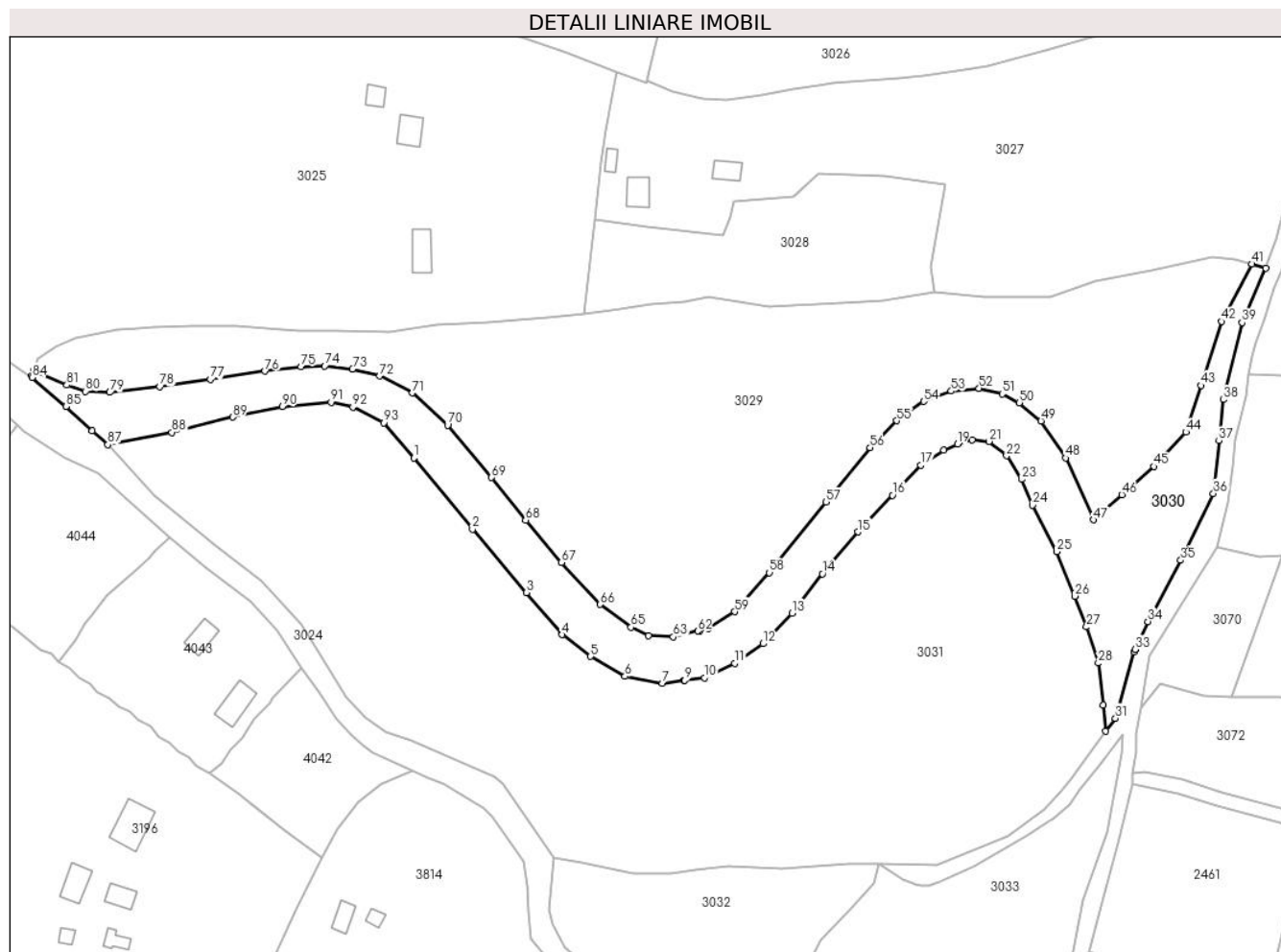
Inscrieri privind dezmembramintele dreptului de proprietate, drepturi reale de garanție și sarcini		Referințe
NU SUNT		

## Anexa Nr. 1 La Partea I

## Teren

Nr cadastral	Suprafața (mp)*	Observații / Referințe
34404	Din acte: 6.494 Masurata: 6.821	

\* Suprafața este determinată în planul de proiecție Stereo 70.



## Date referitoare la teren

Crt	Categorie folosință	Intravilan	Suprafața (mp)	Tarla	Parcelă	Nr. topo	Observații / Referințe
1	drum	DA	2.735	-	-	-	
2	drum	NU	3.808	-	-	-	
3	drum	DA	278	-	-	-	

## Lungime Segmente

1) Valorile lungimilor segmentelor sunt obținute din proiecție în plan.

Punct început	X / Y	Punct sfârșit	X / Y	Lungime segment	Punct început	X / Y	Punct sfârșit	X / Y	Lungime segment	Punct început	X / Y	Punct sfârșit	X / Y	Lungime segment
1	514.169,993 648.655,676	2	514.186,819 648.635,191	26.509	2	514.186,819 648.635,191	3	514.202,398 648.617,016	23.938	3	514.202,398 648.617,016	4	514.212,573 648.604,886	15.832
4	514.212,573 648.604,886	5	514.220,774 648.598,648	10.304	5	514.220,774 648.598,648	6	514.230,657 648.592,9	11.433	6	514.230,657 648.592,9	7	514.241,445 648.590,896	10.973
7	514.241,445 648.590,896	8	514.247,608 648.591,694	6.214	8	514.247,608 648.591,694	9	514.247,892 648.591,731	0.286	9	514.247,892 648.591,731	10	514.253,467 648.592,452	5.621
10	514.253,467 648.592,452	11	514.262,235 648.596,624	9.71	11	514.262,235 648.596,624	12	514.270,322 648.602,29	9.874	12	514.270,322 648.602,29	13	514.278,651 648.611,064	12.098

Punct început	X / Y	Punct sfârșit	X / Y	Lungime segment	Punct început	X / Y	Punct sfârșit	X / Y	Lungime segment	Punct început	X / Y	Punct sfârșit	X / Y	Lungime segment
13	514.278,651 648.611,064	14	514.287,448 648.622,389	14.34	14	514.287,448 648.622,389	15	514.297,647 648.634,447	15.79 3	15	514.297,647 648.634,447	16	514.307,589 648.644,965	14.47 3
16	514.307,589 648.644,965	17	514.315,694 648.653,59	11.83 6	17	514.315,694 648.653,59	18	514.322,28 648.657,997	7.924	18	514.322,28 648.657,997	19	514.326,232 648.659,756	4.326
19	514.326,232 648.659,756	20	514.330,522 648.660,906	4.441	20	514.330,522 648.660,906	21	514.335,335 648.660,435	4.836	21	514.335,335 648.660,435	22	514.340,357 648.656,303	6.503
22	514.340,357 648.656,303	23	514.344,646 648.649,555	7.996	23	514.344,646 648.649,555	24	514.347,89 648.642,127	8.105	24	514.347,89 648.642,127	25	514.354,839 648.628,764	15.06 2
25	514.354,839 648.628,764	26	514.359,958 648.615,941	13.80 7	26	514.359,958 648.615,941	27	514.363,371 648.607,137	9.442	27	514.363,371 648.607,137	28	514.366,758 648.596,708	10.96 5
28	514.366,758 648.596,708	29	514.368,086 648.584,695	12.08 6	29	514.368,086 648.584,695	30	514.368,919 648.577,153	7.588	30	514.368,919 648.577,153	31	514.371,666 648.580,853	4.608
31	514.371,666 648.580,853	32	514.377,049 648.599,829	19.72 5	32	514.377,049 648.599,829	33	514.377,287 648.600,669	0.873	33	514.377,287 648.600,669	34	514.381,033 648.608,684	8.847
34	514.381,033 648.608,684	35	514.390,46 648.626,262	19.94 6	35	514.390,46 648.626,262	36	514.399,84 648.645,508	21.41	36	514.399,84 648.645,508	37	514.401,432 648.660,632	15.20 8
37	514.401,432 648.660,632	38	514.402,676 648.672,456	11.88 9	38	514.402,676 648.672,456	39	514.408,088 648.694,582	22.77 8	39	514.408,088 648.694,582	40	514.414,87 648.710,294	17.11 3
40	514.414,87 648.710,294	41	514.410,896 648.711,44	4.136	41	514.410,896 648.711,44	42	514.402,141 648.694,908	18.70 7	42	514.402,141 648.694,908	43	514.396,296 648.676,515	19.29 9
43	514.396,296 648.676,515	44	514.391,903 648.663,148	14.07	44	514.391,903 648.663,148	45	514.382,682 648.653,224	13.54 7	45	514.382,682 648.653,224	46	514.373,486 648.645,112	12.26 3
46	514.373,486 648.645,112	47	514.365,32 648.637,924	10.87 9	47	514.365,32 648.637,924	48	514.357,336 648.655,678	19.46 7	48	514.357,336 648.655,678	49	514.350,273 648.666,308	12.76 3
49	514.350,273 648.666,308	50	514.344,049 648.671,553	8.139	50	514.344,049 648.671,553	51	514.339,136 648.674,081	5.525	51	514.339,136 648.674,081	52	514.332,432 648.675,715	6.9
52	514.332,432 648.675,715	53	514.324,47 648.674,905	8.003	53	514.324,47 648.674,905	54	514.316,566 648.671,924	8.447	54	514.316,566 648.671,924	55	514.308,802 648.666,378	9.541
55	514.308,802 648.666,378	56	514.301,126 648.658,654	10.88 9	56	514.301,126 648.658,654	57	514.288,481 648.643,003	20.12 1	57	514.288,481 648.643,003	58	514.272,162 648.622,704	26.04 5
58	514.272,162 648.622,704	59	514.262,239 648.611,496	14.96 9	59	514.262,239 648.611,496	60	514.254,644 648.606,657	9.006	60	514.254,644 648.606,657	61	514.252,224 648.606,078	2.488
61	514.252,224 648.606,078	62	514.251,566 648.605,921	0.676	62	514.251,566 648.605,921	63	514.244,552 648.604,242	7.212	63	514.244,552 648.604,242	64	514.237,43 648.604,62	7.132
64	514.237,43 648.604,62	65	514.232,43 648.607,045	5.557	65	514.232,43 648.607,045	66	514.223,565 648.613,56	11.00 2	66	514.223,565 648.613,56	67	514.212,453 648.625,676	16.44
67	514.212,453 648.625,676	68	514.202,089 648.637,841	15.98 1	68	514.202,089 648.637,841	69	514.192,304 648.650,047	15.64 4	69	514.192,304 648.650,047	70	514.179,692 648.665,081	19.62 4
70	514.179,692 648.665,081	71	514.169,585 648.674,351	13.71 4	71	514.169,585 648.674,351	72	514.160,161 648.679,247	10.62	72	514.160,161 648.679,247	73	514.152,362 648.681,293	8.063
73	514.152,362 648.681,293	74	514.144,405 648.682,146	8.003	74	514.144,405 648.682,146	75	514.137,545 648.681,91	6.864	75	514.137,545 648.681,91	76	514.127,195 648.680,609	10.43 1
76	514.127,195 648.680,609	77	514.111,454 648.678,303	15.90 9	77	514.111,454 648.678,303	78	514.096,909 648.676,195	14.69 7	78	514.096,909 648.676,195	79	514.082,592 648.674,523	14.41 4
79	514.082,592 648.674,523	80	514.075,643 648.674,836	6.956	80	514.075,643 648.674,836	81	514.070,261 648.676,613	5.668	81	514.070,261 648.676,613	82	514.060,619 648.680,779	10.50 4
82	514.060,619 648.680,779	83	514.060,102 648.679,272	1.593	83	514.060,102 648.679,272	84	514.060,281 648.678,85	0.458	84	514.060,281 648.678,85	85	514.069,935 648.670,44	12.80 3
85	514.069,935 648.670,44	86	514.077,517 648.663,51	10.27 2	86	514.077,517 648.663,51	87	514.081,984 648.659,507	5.998	87	514.081,984 648.659,507	88	514.100,41 648.663,03	18.76
88	514.100,41 648.663,03	89	514.117,991 648.667,42	18.12 1	89	514.117,991 648.667,42	90	514.132,176 648.670,414	14.49 8	90	514.132,176 648.670,414	91	514.146,171 648.671,688	14.05 3
91	514.146,171 648.671,688	92	514.152,46 648.670,266	6.448	92	514.152,46 648.670,266	93	514.161,287 648.665,757	9.912	93	514.161,287 648.665,757	1	514.169,993 648.655,676	13.32

\*\* Lungimile segmentelor sunt determinate în planul de proiecție Stereo 70 și sunt rotunjite la 1 milimetru.

\*\*\* Distanța dintre puncte este formată din segmente cumulate ce sunt mai mici decât valoarea 1 milimetru.



## DATE DESPRE IMOBILUL NR. 3031

Oficiul de Cadastru și Publicitate Imobiliară SUCEAVA  
Biroul de Cadastru și Publicitate Imobiliară Vatra Dornei

## A. Partea I. Descrierea imobilului

TEREN Necunoscut

Adresa: Loc. Praleni, Jud. Suceava

Nr. Crt	Nr cadastral Nr. topografic	Suprafața* (mp)	Observații / Referințe
A1	34403	Din acte: 19.570 Masurata: 19.524	Sector cadastral:10 Teren imprejmuit;

## B. Partea II. Proprietari și acte

Inscrieri privitoare la dreptul de proprietate și alte drepturi reale	Referințe	
<b>7212 / 19/04/2022</b>		
Act Notarial nr. 970, din 19/04/2022 emis de Vasilit Niculina;		
B1	Se infiinteaza cartea funciara 34403 a imobilului cu numarul cadastral 34403 / UAT Poiana Stampei, rezultat din dezmembrarea imobilului cu numarul cadastral 34384 inscris in cartea funciara 34384;	A1
Act Notarial nr. 661, din 14/03/2022 emis de Vasilit Niculina;		
B2	Se infiinteaza cf. 34384 a imobilului cu nr. cad. 34384/Poiana Stampei ca urmare a alipirii urmatoarelor 4 imobile: -- nr.cad.33875\cf.33875; -- nr.cad.33877\cf.33877; -- nr.cad.33873\cf.33873; -- nr.cad.33874\cf.33874;	A1
<i>OBSERVATII: pozitie transcrisa din CF 34384/Poiana Stampei, inscrisa prin incheierea nr. 4086 din 15/03/2022;</i>		
Act Notarial nr. 1148, din 30/06/2020 emis de Vasilit Niculina (act notarial nr 1175 din 03.07.2020, emis de Vasilit Niculina);		
B3	Intabulare, drept de PROPRIETATE, dobandit prin Conventie, cota actuala 8500/41104, cota initiala 8500/41104 1) <b>COMUNA POIANA STAMPEI, CIF:5021250, - DOMENIUL PRIVAT</b>	A1
<i>OBSERVATII: pozitie transcrisa din CF 34384/Poiana Stampei, inscrisa prin incheierea nr. 4086 din 15/03/2022; pozitie transcrisa din CF 33875/Poiana Stampei, inscrisa prin incheierea nr. 8740 din 03/07/2020;</i>		
Act Notarial nr. 1149, din 30/06/2020 emis de Vasilit Niculina (act notarial nr 1176 din 03.07.2020, emis de Vasilit Niculina);		
B4	Intabulare, drept de PROPRIETATE, dobandit prin Conventie, cota actuala 8500/41104, cota initiala 8500/41104 1) <b>COMUNA POIANA STAMPEI, CIF:5021250, - DOMENIUL PRIVAT</b>	A1
<i>OBSERVATII: pozitie transcrisa din CF 34384/Poiana Stampei, inscrisa prin incheierea nr. 4086 din 15/03/2022; pozitie transcrisa din CF 33877/Poiana Stampei, inscrisa prin incheierea nr. 8743 din 03/07/2020;</i>		
Act Notarial nr. 1147, din 30/06/2020 emis de Vasilit Niculina (act notarial nr 1174 din 03.07.2020, emis de Vasilit Niculina);		
B5	Intabulare, drept de PROPRIETATE, dobandit prin Conventie, cota actuala 12035/41104, cota initiala 12035/41104 1) <b>COMUNA POIANA STAMPEI, CIF:5021250, - DOMENIUL PRIVAT</b>	A1
<i>OBSERVATII: pozitie transcrisa din CF 34384/Poiana Stampei, inscrisa prin incheierea nr. 4086 din 15/03/2022; pozitie transcrisa din CF 33873/Poiana Stampei, inscrisa prin incheierea nr. 8739 din 03/07/2020;</i>		
B6	Intabulare, drept de PROPRIETATE, dobandit prin Conventie, cota actuala 12069/41104, cota initiala 12069/41104 1) <b>COMUNA POIANA STAMPEI, CIF:5021250, - DOMENIUL PRIVAT</b>	A1
<i>OBSERVATII: pozitie transcrisa din CF 34384/Poiana Stampei, inscrisa prin incheierea nr. 4086 din 15/03/2022; pozitie transcrisa din CF 33874/Poiana Stampei, inscrisa prin incheierea nr. 8736 din 03/07/2020;</i>		

## C. Partea III. SARCINI .

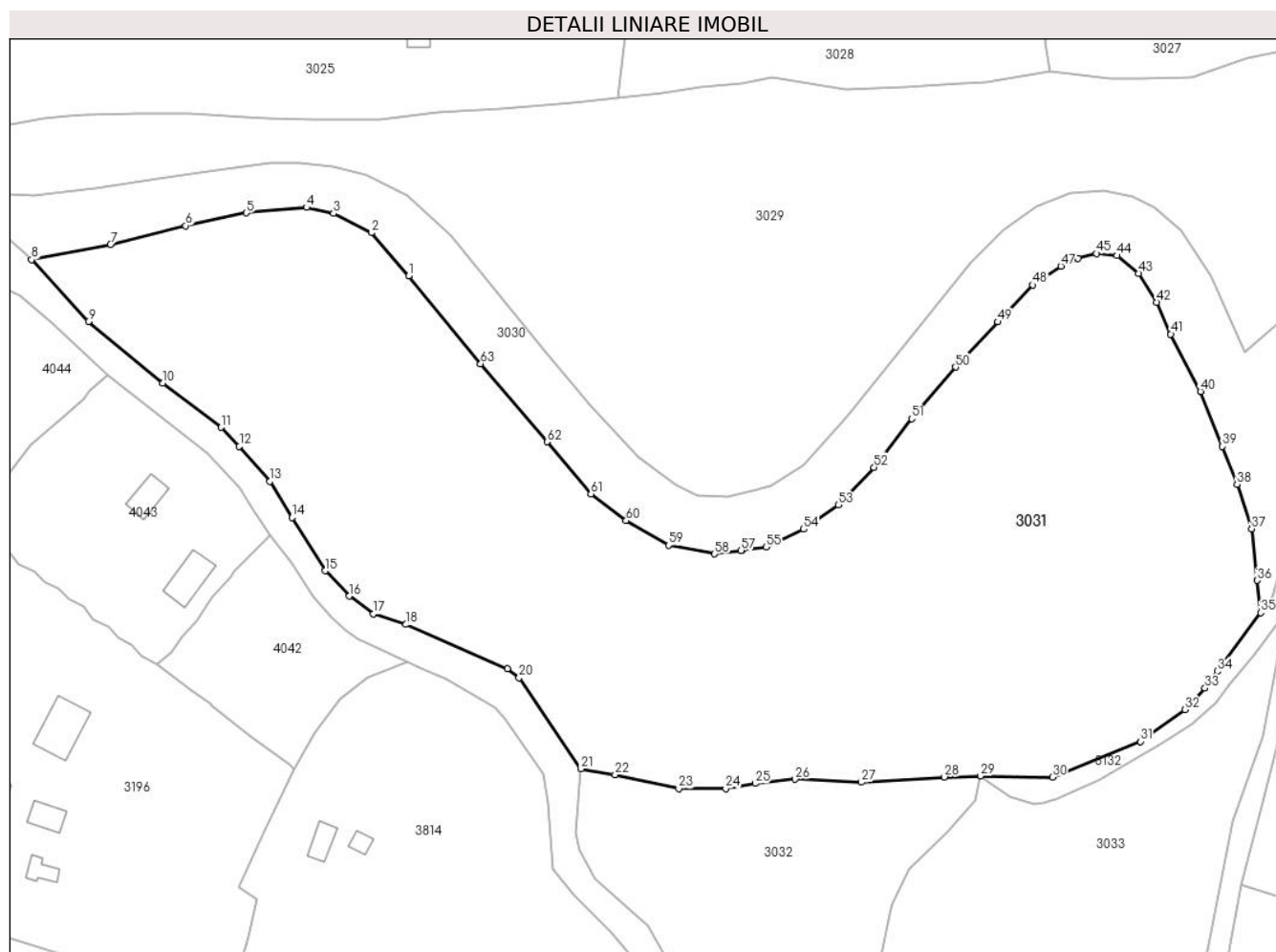
Inscrieri privind dezmembramintele dreptului de proprietate, drepturi reale de garanție și sarcini	Referințe
NU SUNT	

## Anexa Nr. 1 La Partea I

## Teren

Nr cadastral	Suprafața (mp)*	Observații / Referințe
34403	Din acte: 19.570 Masurata: 19.524	

\* Suprafața este determinată în planul de proiecție Stereo 70.



## Date referitoare la teren

Crt	Categorie folosință	Intravilan	Suprafața (mp)	Tarla	Parcelă	Nr. topo	Observații / Referințe
1	faneata	NU	8.988	-	-	-	Imprejmuit cu gard din lemn de la punctul 111 la punctul 9, iar diferenta este cu tarusi din lemn.
2	faneata	DA	10.491	-	-	-	Imprejmuit cu tarusi din lemn.
3	faneata	DA	44	-	-	-	

## Lungime Segmente

1) Valorile lungimilor segmentelor sunt obținute din proiecție în plan.

Punct început	X / Y	Punct sfârșit	X / Y	Lungime segment
1	514.169,993 648.655,676	2	514.161,287 648.665,757	13.32
4	514.146,171 648.671,688	5	514.132,176 648.670,414	14.05 3
7	514.100,41 648.663,03	8	514.081,984 648.659,507	18.76
2	514.161,287 648.665,757	3	514.152,46 648.670,266	9.912
5	514.132,176 648.670,414	6	514.117,991 648.667,42	14.49 8
8	514.081,984 648.659,507	9	514.095,269 648.645,081	19.61 1
3	514.152,46 648.670,266	4	514.146,171 648.671,688	6.448
6	514.117,991 648.667,42	7	514.100,41 648.663,03	18.12 1
9	514.095,269 648.645,081	10	514.112,645 648.630,672	22.57 3



Punct început	X / Y	Punct sfârșit	X / Y	Lungime segment	Punct început	X / Y	Punct sfârșit	X / Y	Lungime segment	Punct început	X / Y	Punct sfârșit	X / Y	Lungime segment
10	514.112,645 648.630,672	11	514.126,255 648.620,378	17.065	11	514.126,255 648.620,378	12	514.130,485 648.615,932	6.137	12	514.130,485 648.615,932	13	514.137,671 648.607,816	10.84
13	514.137,671 648.607,816	14	514.142,805 648.599,339	9.91	14	514.142,805 648.599,339	15	514.150,59 648.586,957	14.626	15	514.150,59 648.586,957	16	514.156,194 648.581,044	8.147
16	514.156,194 648.581,044	17	514.161,787 648.576,917	6.951	17	514.161,787 648.576,917	18	514.169,409 648.574,428	8.018	18	514.169,409 648.574,428	19	514.193,047 648.564,077	25.805
19	514.193,047 648.564,077	20	514.195,8 648.562,007	3.444	20	514.195,8 648.562,007	21	514.210,248 648.540,785	25.673	21	514.210,248 648.540,785	22	514.218,229 648.539,421	8.097
22	514.218,229 648.539,421	23	514.233,052 648.536,16	15.177	23	514.233,052 648.536,16	24	514.244,013 648.536,185	10.961	24	514.244,013 648.536,185	25	514.250,892 648.537,357	6.978
25	514.250,892 648.537,357	26	514.260,242 648.538,348	9.402	26	514.260,242 648.538,348	27	514.275,712 648.537,634	15.486	27	514.275,712 648.537,634	28	514.295,084 648.538,864	19.411
28	514.295,084 648.538,864	29	514.303,501 648.539,11	8.421	29	514.303,501 648.539,11	30	514.320,266 648.538,796	16.768	30	514.320,266 648.538,796	31	514.340,855 648.547,146	22.218
31	514.340,855 648.547,146	32	514.351,226 648.554,584	12.763	32	514.351,226 648.554,584	33	514.355,888 648.559,601	6.849	33	514.355,888 648.559,601	34	514.358,772 648.563,485	4.838
34	514.358,772 648.563,485	35	514.368,919 648.577,153	17.023	35	514.368,919 648.577,153	36	514.368,086 648.584,695	7.588	36	514.368,086 648.584,695	37	514.366,758 648.596,708	12.086
37	514.366,758 648.596,708	38	514.363,371 648.607,137	10.965	38	514.363,371 648.607,137	39	514.359,958 648.615,941	9.442	39	514.359,958 648.615,941	40	514.354,839 648.628,764	13.807
40	514.354,839 648.628,764	41	514.347,89 648.642,127	15.062	41	514.347,89 648.642,127	42	514.344,646 648.649,555	8.105	42	514.344,646 648.649,555	43	514.340,357 648.656,303	7.996
43	514.340,357 648.656,303	44	514.335,335 648.660,435	6.503	44	514.335,335 648.660,435	45	514.330,522 648.660,906	4.836	45	514.330,522 648.660,906	46	514.326,232 648.659,756	4.441
46	514.326,232 648.659,756	47	514.322,28 648.657,997	4.326	47	514.322,28 648.657,997	48	514.315,694 648.653,59	7.924	48	514.315,694 648.653,59	49	514.307,589 648.644,965	11.836
49	514.307,589 648.644,965	50	514.297,647 648.634,447	14.473	50	514.297,647 648.634,447	51	514.287,448 648.622,389	15.793	51	514.287,448 648.622,389	52	514.278,651 648.611,064	14.34
52	514.278,651 648.611,064	53	514.270,322 648.602,29	12.098	53	514.270,322 648.602,29	54	514.262,235 648.596,624	9.874	54	514.262,235 648.596,624	55	514.253,467 648.592,452	9.71
55	514.253,467 648.592,452	56	514.247,892 648.591,731	5.621	56	514.247,892 648.591,731	57	514.247,608 648.591,694	0.286	57	514.247,608 648.591,694	58	514.241,445 648.590,896	6.214
58	514.241,445 648.590,896	59	514.230,657 648.592,9	10.973	59	514.230,657 648.592,9	60	514.220,774 648.598,648	11.433	60	514.220,774 648.598,648	61	514.212,573 648.604,886	10.304
61	514.212,573 648.604,886	62	514.202,398 648.617,016	15.832	62	514.202,398 648.617,016	63	514.186,819 648.635,191	23.938	63	514.186,819 648.635,191	1	514.169,993 648.655,676	26.509

\*\* Lungimile segmentelor sunt determinate în planul de proiecție Stereo 70 și sunt rotunjite la 1 milimetru.

\*\*\* Distanța dintre puncte este formată din segmente cumulate ce sunt mai mici decât valoarea 1 milimetru.



**DATE DESPRE IMOBILUL NR. 3032**

Oficiul de Cadastru și Publicitate Imobiliară SUCEAVA  
 Biroul de Cadastru și Publicitate Imobiliară Vatra Dornei

**A. Partea I. Descrierea imobilului**

TEREN Intravilan

Nr. CF vechi:1275  
 Nr. cadastral vechi:215

Adresa: Loc. Praleni, Jud. Suceava

Nr. Crt	Nr cadastral Nr. topografic	Suprafața* (mp)	Observații / Referințe
A1	33262	Din acte: 7.144 Masurata: 7.150	Sector cadastral:10 Teren imprejmuit;

**B. Partea II. Proprietari și acte**

Inscrieri privitoare la dreptul de proprietate și alte drepturi reale	Referințe
<b>5376 / 20/09/2007</b>	
Act Notarial nr. 2125, din 19/09/2007 emis de BNP Nicolai Rotaru;	
B1	A1
Intabulare, drept de PROPRIETATE bun comun, dobandit prin Conventie, cota actuala 1/1, cota initiala 1/1	
1) TELEGARU ION, lipsa cnp	
2) TELEGARU ILEANA, lipsa cnp	

**C. Partea III. SARCINI .**

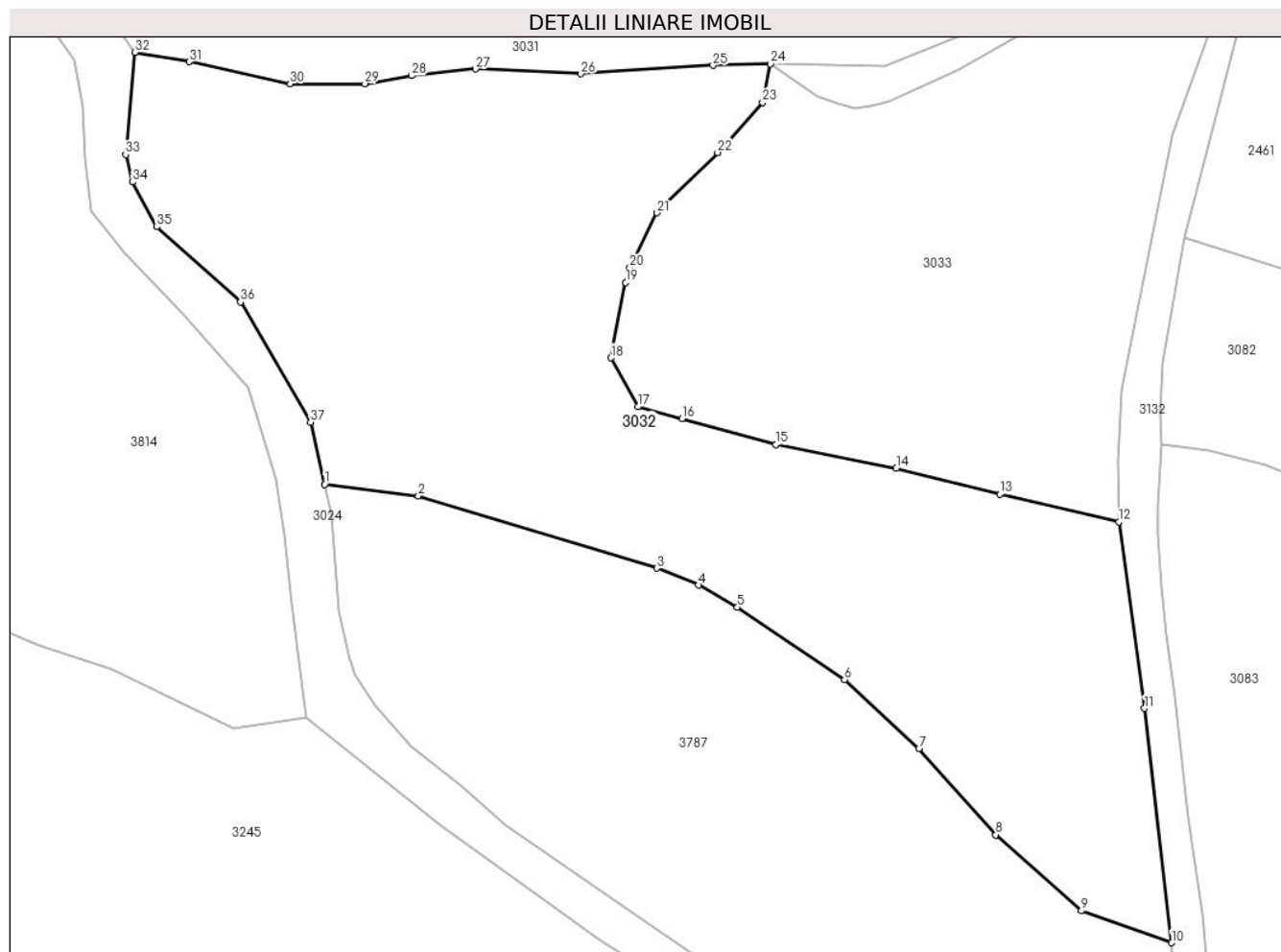
Inscrieri privind dezmembramintele dreptului de proprietate, drepturi reale de garanție și sarcini	Referințe
NU SUNT	

## Anexa Nr. 1 La Partea I

## Teren

Nr cadastral	Suprafața (mp)*	Observații / Referințe
33262	Din acte: 7.144 Masurata: 7.150	

\* Suprafața este determinată în planul de proiecție Stereo 70.



## Date referitoare la teren

Crt	Categorie folosință	Intravilan	Suprafața (mp)	Tarla	Parcelă	Nr. topo	Observații / Referințe
1	faneata	DA	7.150	-	-	-	

## Lungime Segmente

1) Valorile lungimilor segmentelor sunt obținute din proiecție în plan.

Punct început	X / Y	Punct sfârșit	X / Y	Lungime segment (** (m)
1	514.238,101 648.477,393	2	514.251,853 648.475,709	13.855
3	514.286,83 648.465,115	4	514.292,961 648.462,65	6.608
5	514.298,643 648.459,379	6	514.314,364 648.448,758	18.972
7	514.325,298 648.438,653	8	514.336,549 648.426,004	16.929
9	514.349,098 648.414,845	10	514.362,381 648.410,17	14.082

Punct început	X / Y	Punct sfârșit	X / Y	Lungime segment (** (m)
2	514.251,853 648.475,709	3	514.286,83 648.465,115	36.546
4	514.292,961 648.462,65	5	514.298,643 648.459,379	6.556
6	514.314,364 648.448,758	7	514.325,298 648.438,653	14.888
8	514.336,549 648.426,004	9	514.349,098 648.414,845	16.793
10	514.362,381 648.410,17	11	514.358,378 648.444,556	34.618

Punct început	X / Y	Punct sfârșit	X / Y	Lungime segment (** (m)
11	514.358,378 648.444,556	12	514.354,61 648.471,874	27.577
13	514.337,131 648.475,969	14	514.321,964 648.479,763	15.634
15	514.304,288 648.483,235	16	514.290,541 648.487,081	14.275
17	514.284,049 648.488,786	18	514.280,098 648.495,978	8.206
19	514.282,263 648.507,007	20	514.282,854 648.509,224	2.294
21	514.286,856 648.517,26	22	514.295,771 648.526,082	12.542
23	514.302,347 648.533,431	24	514.303,501 648.539,11	5.795
25	514.295,084 648.538,864	26	514.275,712 648.537,634	19.411
27	514.260,242 648.538,348	28	514.250,892 648.537,357	9.402
29	514.244,013 648.536,185	30	514.233,052 648.536,16	10.961
31	514.218,229 648.539,421	32	514.210,248 648.540,785	8.097
33	514.208,896 648.525,787	34	514.209,942 648.521,764	4.157
35	514.213,468 648.515,2	36	514.225,756 648.504,175	16.509
37	514.236,039 648.486,549	1	514.238,101 648.477,393	9.385

Punct început	X / Y	Punct sfârșit	X / Y	Lungime segment (** (m)
12	514.354,61 648.471,874	13	514.337,131 648.475,969	17.952
14	514.321,964 648.479,763	15	514.304,288 648.483,235	18.014
16	514.290,541 648.487,081	17	514.284,049 648.488,786	6.712
18	514.280,098 648.495,978	19	514.282,263 648.507,007	11.239
20	514.282,854 648.509,224	21	514.286,856 648.517,26	8.977
22	514.295,771 648.526,082	23	514.302,347 648.533,431	9.862
24	514.303,501 648.539,11	25	514.295,084 648.538,864	8.421
26	514.275,712 648.537,634	27	514.260,242 648.538,348	15.486
28	514.250,892 648.537,357	29	514.244,013 648.536,185	6.978
30	514.233,052 648.536,16	31	514.218,229 648.539,421	15.177
32	514.210,248 648.540,785	33	514.208,896 648.525,787	15.059
34	514.209,942 648.521,764	35	514.213,468 648.515,2	7.451
36	514.225,756 648.504,175	37	514.236,039 648.486,549	20.406

\*\* Lungimile segmentelor sunt determinate în planul de proiecție Stereo 70 și sunt rotunjite la 1 milimetru.

\*\*\* Distanța dintre puncte este formată din segmente cumulate ce sunt mai mici decât valoarea 1 milimetru.



**DATE DESPRE IMOBILUL NR. 3033**

Oficiul de Cadastru și Publicitate Imobiliară SUCEAVA  
Biroul de Cadastru și Publicitate Imobiliară Vatra Dornei

**A. Partea I. Descrierea imobilului**

TEREN Necunoscut

Nr. CF vechi:1251  
Nr. cadastral vechi:118

Adresa: Loc. Praleni, Jud. Suceava

Nr. Crt	Nr cadastral Nr. topografic	Suprafața* (mp)	Observații / Referințe
A1	30485	4.576	Sector cadastral:10 Teren neimprejmuit;

**B. Partea II. Proprietari și acte**

Inscrieri privitoare la dreptul de proprietate și alte drepturi reale		Referințe
<b>3402 / 04/07/2007</b>		
Act Notarial nr. 1395, din 02/07/2007 emis de BNP Nicolai Rotaru;		
B1	Intabulare, drept de PROPRIETATE bun comun în devălmășie, dobândit prin Convenție, cota actuala 1/1, cota initiala 1/1 1) <b>TELEGARU ION</b> , , sot, lipsa CNP 2) <b>TELEGARU ILEANA</b> , , sotie, lipsa CNP <i>OBSERVATII: (provenita din conversia CF 1251)</i>	A1
<b>605 / 27/01/2011</b>		
Act Administrativ nr. 7/196, din 21/01/2011 emis de PRIMARIA POIANA STAMPEI;		
B2	se notează că imobilul construcție înscris sub A1.1 a fost demolat	A1

**C. Partea III. SARCINI .**

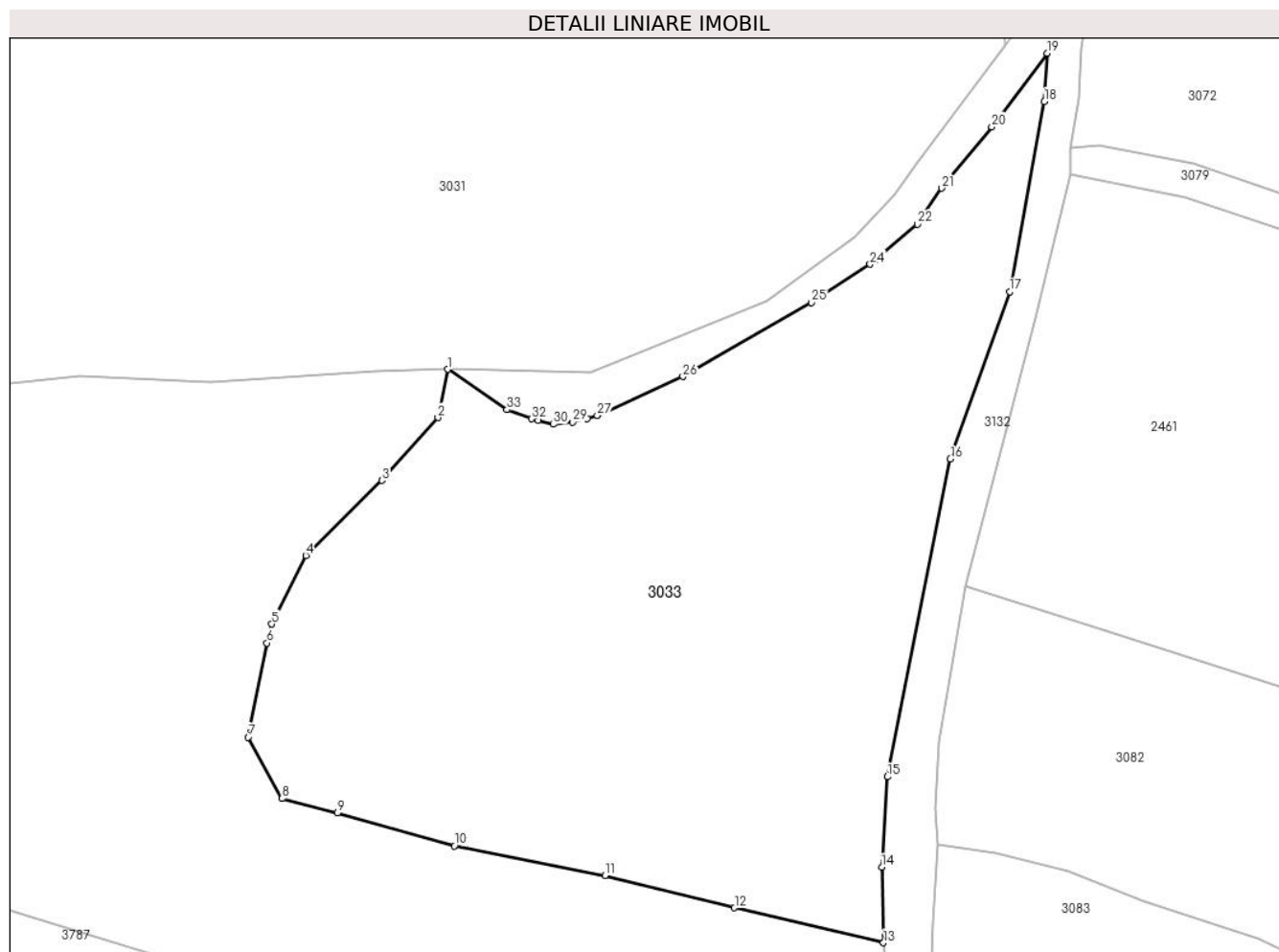
Inscrieri privind dezmembramintele dreptului de proprietate, drepturi reale de garanție și sarcini	Referințe
NU SUNT	

## Anexa Nr. 1 La Partea I

## Teren

Nr cadastral	Suprafața (mp)*	Observații / Referințe
30485	4.576	

\* Suprafața este determinată în planul de proiecție Stereo 70.



## Date referitoare la teren

Crt	Categorie folosință	Intravilan	Suprafața (mp)	Tarla	Parcelă	Nr. topo	Observații / Referințe
1	faneata	DA	4.552	-	-	-	
2	faneata	NU	16	-	-	-	
3	faneata	NU	8	-	-	-	

## Lungime Segmente

1) Valorile lungimilor segmentelor sunt obținute din proiecție în plan.

Punct început	X / Y	Punct sfârșit	X / Y	Lungime segment (** (m)
1	514.303,501 648.539,11	2	514.302,347 648.533,431	5.795
3	514.295,771 648.526,082	4	514.286,856 648.517,26	12.542
5	514.282,854 648.509,224	6	514.282,263 648.507,007	2.294
7	514.280,098 648.495,978	8	514.284,049 648.488,786	8.206

Punct început	X / Y	Punct sfârșit	X / Y	Lungime segment (** (m)
2	514.302,347 648.533,431	3	514.295,771 648.526,082	9.862
4	514.286,856 648.517,26	5	514.282,854 648.509,224	8.977
6	514.282,263 648.507,007	7	514.280,098 648.495,978	11.239
8	514.284,049 648.488,786	9	514.290,541 648.487,081	6.712



Punct început	X / Y	Punct sfârșit	X / Y	Lungime segment (** (m)
9	514.290,541 648.487,081	10	514.304,288 648.483,235	14.275
11	514.321,964 648.479,763	12	514.337,131 648.475,969	15.634
13	514.354,61 648.471,874	14	514.354,408 648.480,729	8.857
15	514.355,065 648.491,332	16	514.362,447 648.528,608	38.0
17	514.369,401 648.548,192	18	514.373,489 648.570,484	22.664
19	514.373,797 648.576,151	20	514.367,306 648.567,526	10.795
21	514.361,449 648.560,339	22	514.358,586 648.556,1	5.115
23	514.353,723 648.551,988	24	514.353,047 648.551,416	0.886
25	514.346,177 648.546,932	26	514.331,084 648.538,241	17.416
27	514.321,04 648.533,673	28	514.319,845 648.533,35	1.238
29	514.318,165 648.532,896	30	514.315,906 648.532,654	2.272
31	514.314,102 648.533,108	32	514.313,335 648.533,302	0.791
33	514.310,428 648.534,366	1	514.303,501 648.539,11	8.396

Punct început	X / Y	Punct sfârșit	X / Y	Lungime segment (** (m)
10	514.304,288 648.483,235	11	514.321,964 648.479,763	18.014
12	514.337,131 648.475,969	13	514.354,61 648.471,874	17.952
14	514.354,408 648.480,729	15	514.355,065 648.491,332	10.623
16	514.362,447 648.528,608	17	514.369,401 648.548,192	20.782
18	514.373,489 648.570,484	19	514.373,797 648.576,151	5.675
20	514.367,306 648.567,526	21	514.361,449 648.560,339	9.271
22	514.358,586 648.556,1	23	514.353,723 648.551,988	6.368
24	514.353,047 648.551,416	25	514.346,177 648.546,932	8.204
26	514.331,084 648.538,241	27	514.321,04 648.533,673	11.034
28	514.319,845 648.533,35	29	514.318,165 648.532,896	1.74
30	514.315,906 648.532,654	31	514.314,102 648.533,108	1.86
32	514.313,335 648.533,302	33	514.310,428 648.534,366	3.096

\*\* Lungimile segmentelor sunt determinate în planul de proiecție Stereo 70 și sunt rotunjite la 1 milimetru.

\*\*\* Distanța dintre puncte este formată din segmente cumulate ce sunt mai mici decât valoarea 1 milimetru.



**DATE DESPRE IMOBILUL NR. 3034**

Oficiul de Cadastru și Publicitate Imobiliară SUCEAVA  
Biroul de Cadastru și Publicitate Imobiliară Vatra Dornei

**A. Partea I. Descrierea imobilului**

TEREN Intravilan

Adresa: Loc. Praleni, Str Praleni, Nr. 43, Jud. Suceava

Nr. Crt	Nr cadastral Nr. topografic	Suprafața* (mp)	Observații / Referințe
A1		1.620	Sector cadastral:10 Teren imprejmuit;

**Construcții**

Crt	Nr cadastral Nr. topografic	Adresa	Observații / Referințe
A1.1		Loc. Praleni, Str Praleni, Nr. 43, Jud. Suceava	Nr. niveluri:1; S. construita la sol:35 mp; S. construita desfasurata:35 mp; LOCUINTA
A1.2		Loc. Praleni, Str Praleni, Nr. 43, Jud. Suceava	Nr. niveluri:1; S. construita la sol:40 mp; S. construita desfasurata:40 mp; ANEXA
A1.3		Loc. Praleni, Str Praleni, Nr. 43, Jud. Suceava	Nr. niveluri:1; S. construita la sol:22 mp; S. construita desfasurata:22 mp; ANEXA

**B. Partea II. Proprietari și acte**

Inscrieri privitoare la dreptul de proprietate și alte drepturi reale		Referințe
/		
Act Normativ nr. 7, din 13/03/1996 emis de PARLAMENTUL ROMANIEI;		
B1	Intabulare, drept de PROPRIETATE, dobandit prin Lege, cota actuala 1/1, cota initiala 1/1 1) NEIDENTIFICAT NEIDENTIFICAT	A1
Act Administrativ nr. 6681, din 11/08/2023 emis de PRIMARIA COMUNEI POIANA STAMPEI;		
B2	SE NOTEAZA POSESIA FAPTICA IN FAVOAREA LUI 1) LUCA VALERU	A1
Act Administrativ nr. 2981, din 31/03/2023 emis de PRIMARIA COMUNEI POIANA STAMPEI;		
B3	Intabulare, drept de PROPRIETATE, dobandit prin Lege, cota actuala 1/1, cota initiala 1/1 1) LUCA VALERU	A1.1, A1.2, A1.3

**C. Partea III. SARCINI .**

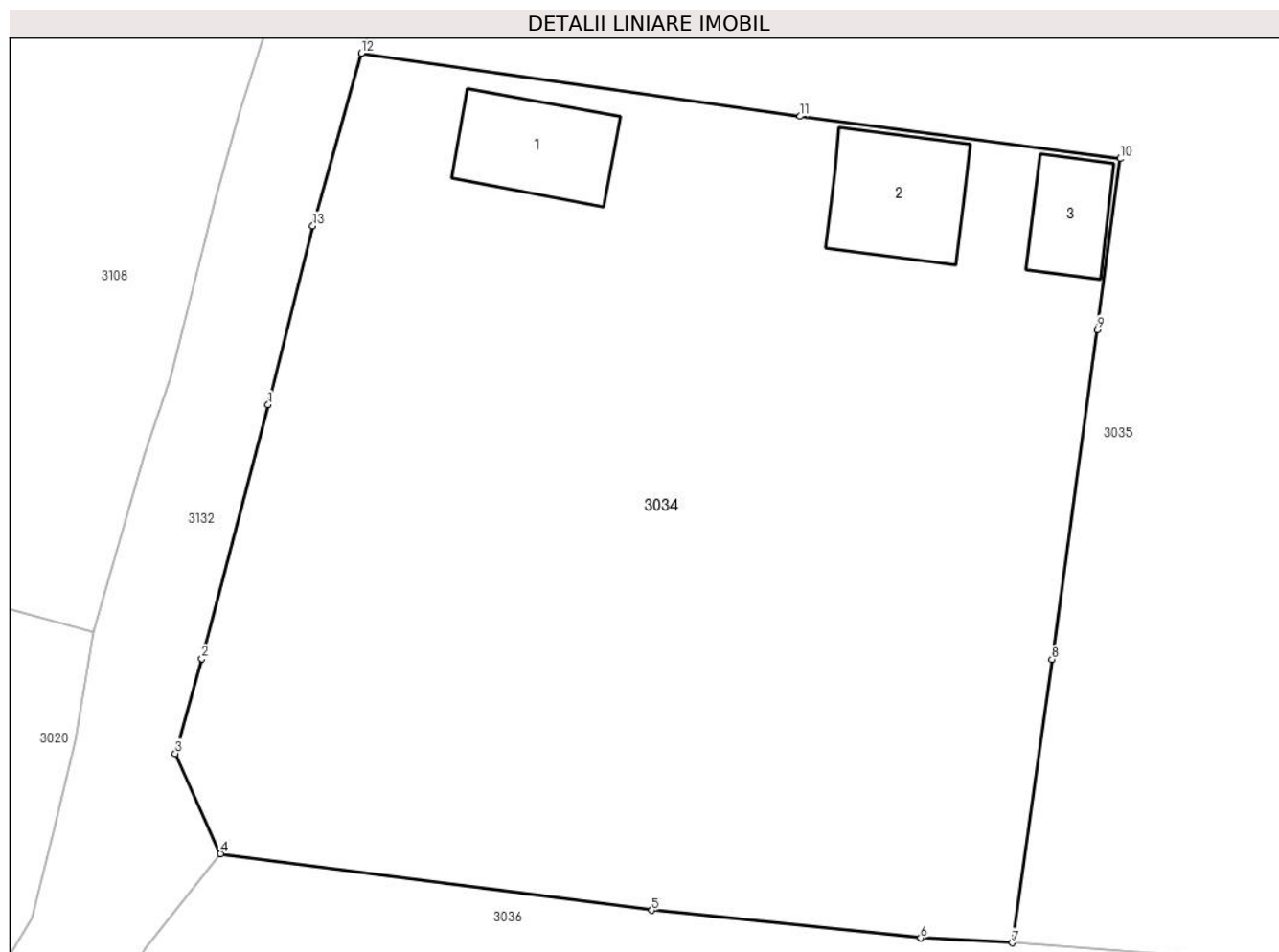
Inscrieri privind dezmembramintele dreptului de proprietate, drepturi reale de garanție și sarcini	Referințe
NU SUNT	

## Anexa Nr. 1 La Partea I

## Teren

Nr cadastral	Suprafața (mp)*	Observații / Referințe
	1.620	

\* Suprafața este determinată în planul de proiecție Stereo 70.



## Date referitoare la teren

Crt	Categorie folosință	Intravilan	Suprafața (mp)	Tarla	Parcelă	Nr. topo	Observații / Referințe
1	curți construcții	DA	334	-	-	-	
2	arabil	DA	127	-	-	-	
3	faneata	DA	1.159	-	-	-	

## Date referitoare la construcții

Crt	Număr	Destinație construcție	Supraf. (mp)	Situație juridică	Observații / Referințe
A1.1		construcții de locuințe	35	Cu acte	Nr. niveluri:1; S. construita la sol:35 mp; S. construita desfasurata:35 mp; LOCUINTA
A1.2		construcții anexa	40	Cu acte	Nr. niveluri:1; S. construita la sol:40 mp; S. construita desfasurata:40 mp; ANEXA
A1.3		construcții anexa	22	Cu acte	Nr. niveluri:1; S. construita la sol:22 mp; S. construita desfasurata:22 mp; ANEXA

## Lungime Segmente

1) Valorile lungimilor segmentelor sunt obținute din proiecție în plan.

Punct început	X / Y	Punct sfârșit	X / Y	Lungime segment (** (m)
---------------	-------	---------------	-------	-------------------------

Punct început	X / Y	Punct sfârșit	X / Y	Lungime segment (** (m)
1	514.500,426 648.950,232	2	514.497,132 648.937,596	13.058
2	514.497,132 648.937,596	3	514.495,812 648.932,888	4.89
3	514.495,812 648.932,888	4	514.498,058 648.927,901	5.469
4	514.498,058 648.927,901	5	514.519,518 648.925,09	21.643
5	514.519,518 648.925,09	6	514.532,89 648.923,716	13.442
6	514.532,89 648.923,716	7	514.537,445 648.923,477	4.561
7	514.537,445 648.923,477	8	514.539,421 648.937,567	14.228
8	514.539,421 648.937,567	9	514.541,691 648.953,957	16.546
9	514.541,691 648.953,957	10	514.542,805 648.962,459	8.575
10	514.542,805 648.962,459	11	514.526,891 648.964,564	16.053
11	514.526,891 648.964,564	12	514.505,063 648.967,701	22.052
12	514.505,063 648.967,701	13	514.502,653 648.959,123	8.91
13	514.502,653 648.959,123	1	514.500,426 648.950,232	9.166

\*\* Lungimile segmentelor sunt determinate în planul de proiecție Stereo 70 și sunt rotunjite la 1 milimetru.

\*\*\* Distanța dintre puncte este formată din segmente cumulate ce sunt mai mici decât valoarea 1 milimetru.



**DATE DESPRE IMOBILUL NR. 3035**

Oficiul de Cadastru și Publicitate Imobiliară SUCEAVA  
Biroul de Cadastru și Publicitate Imobiliară Vatra Dornei

**A. Partea I. Descrierea imobilului**

TEREN Necunoscut

Adresa: Loc. Praleni, Jud. Suceava

Nr. Crt	Nr cadastral Nr. topografic	Suprafața* (mp)	Observații / Referințe
A1		31.423	Sector cadastral:10 Teren neimprejmuit; top 2619/48 parte( CF 497 Dorna Candreni-CFE 30808 Poiana Stampei), top 2619/82 ( CF 1487), top 2745/2 parte( CF 1404 Dorna Candreni-CFE 32587 Poiana Stampei)

**B. Partea II. Proprietari și acte**

Inscrieri privitoare la dreptul de proprietate și alte drepturi reale		Referințe
/		
Act Normativ nr. 7, din 13/03/1996 emis de PARLAMENTUL ROMANIEI;		
B1	Intabulare, drept de PROPRIETATE, dobandit prin Lege, cota actuala 1/1, cota initiala 1/1 1) NEIDENTIFICAT NEIDENTIFICAT	A1
Act Administrativ nr. 6684, din 11/08/2023 emis de PRIMARIA COMUNEI POIANA STAMPEI;		
B2	SE NOTEAZA POSESIA FAPTICA IN FAVOAREA LUI 1) CHIFORESCU NATALIA	A1

**C. Partea III. SARCINI .**

Inscrieri privind dezmembramintele dreptului de proprietate, drepturi reale de garanție și sarcini	Referințe
NU SUNT	

## Anexa Nr. 1 La Partea I

## Teren

Nr cadastral	Suprafața (mp)*	Observații / Referințe
	31.423	top 2619/48 parte( CF 497 Dorna Candreni-CFE 30808 Poiana Stampei), top 2619/82 ( CF 1487), top 2745/2 parte( CF 1404 Dorna Candreni-CFE 32587 Poiana Stampei)

\* Suprafața este determinată în planul de proiecție Stereo 70.



## Date referitoare la teren

Crt	Categorie folosință	Intra vilan	Suprafața (mp)	Tarla	Parcelă	Nr. topo	Observații / Referințe
1	faneata	DA	8.760	-	-	-	
2	faneata	NU	7.393	-	-	-	
3	pasune	NU	15.270	-	-	-	

## Lungime Segmente

1) Valorile lungimilor segmentelor sunt obținute din proiecție în plan.

Punct început	X / Y	Punct sfârșit	X / Y	Lungime segment
1	514.952,677 649.091,097	2	514.940,498 649.094,743	12.713
4	514.862,273 649.054,831	5	514.855,875 649.063,742	10.973
7	514.816,191 649.056,202	8	514.797,743 649.055,63	18.457
10	514.757,048 649.042,257	11	514.749,783 649.036,0	9.588
2	514.940,498 649.094,743	3	514.902,49 649.076,158	42.309
5	514.855,875 649.063,742	6	514.840,397 649.061,153	15.693
8	514.797,743 649.055,63	9	514.780,034 649.051,156	18.265
11	514.749,783 649.036,0	12	514.741,273 649.030,278	10.255
3	514.902,49 649.076,158	4	514.862,273 649.054,831	45.522
6	514.840,397 649.061,153	7	514.816,191 649.056,202	24.707
9	514.780,034 649.051,156	10	514.757,048 649.042,257	24.648
12	514.741,273 649.030,278	13	514.735,022 649.027,541	6.824



Punct început	X / Y	Punct sfârșit	X / Y	Lungime segment	Punct început	X / Y	Punct sfârșit	X / Y	Lungime segment	Punct început	X / Y	Punct sfârșit	X / Y	Lungime segment
13	514.735,022 649.027,541	14	514.715,516 649.019,3	21.175	14	514.715,516 649.019,3	15	514.706,284 649.016,223	9.731	15	514.706,284 649.016,223	16	514.700,114 649.014,547	6.394
16	514.700,114 649.014,547	17	514.675,237 649.011,669	25.043	17	514.675,237 649.011,669	18	514.665,384 649.011,108	9.869	18	514.665,384 649.011,108	19	514.623,876 649.009,595	41.536
19	514.623,876 649.009,595	20	514.592,025 649.012,353	31.977	20	514.592,025 649.012,353	21	514.558,319 649.016,9	34.011	21	514.558,319 649.016,9	22	514.520,855 649.022,716	37.913
22	514.520,855 649.022,716	23	514.518,266 649.008,436	14.513	23	514.518,266 649.008,436	24	514.517,485 649.005,864	2.688	24	514.517,485 649.005,864	25	514.511,366 648.985,764	21.011
25	514.511,366 648.985,764	26	514.505,947 648.969,847	16.814	26	514.505,947 648.969,847	27	514.505,063 648.967,701	2.321	27	514.505,063 648.967,701	28	514.526,891 648.964,564	22.052
28	514.526,891 648.964,564	29	514.542,805 648.962,459	16.053	29	514.542,805 648.962,459	30	514.541,691 648.953,957	8.575	30	514.541,691 648.953,957	31	514.539,421 648.937,567	16.546
31	514.539,421 648.937,567	32	514.537,445 648.923,477	14.228	32	514.537,445 648.923,477	33	514.567,893 648.921,113	30.54	33	514.567,893 648.921,113	34	514.595,417 648.920,783	27.526
34	514.595,417 648.920,783	35	514.612,97 648.922,271	17.616	35	514.612,97 648.922,271	36	514.614,405 648.922,371	1.438	36	514.614,405 648.922,371	37	514.617,271 648.944,1	21.917
37	514.617,271 648.944,1	38	514.638,191 648.945,165	20.947	38	514.638,191 648.945,165	39	514.670,868 648.949,525	32.967	39	514.670,868 648.949,525	40	514.689,65 648.952,804	19.066
40	514.689,65 648.952,804	41	514.700,746 648.954,65	11.249	41	514.700,746 648.954,65	42	514.724,95 648.960,826	24.98	42	514.724,95 648.960,826	43	514.733,224 648.962,749	8.495
43	514.733,224 648.962,749	44	514.733,594 648.951,64	11.115	44	514.733,594 648.951,64	45	514.738,189 648.941,073	11.523	45	514.738,189 648.941,073	46	514.744,04 648.943,586	6.368
46	514.744,04 648.943,586	47	514.761,646 648.951,993	19.51	47	514.761,646 648.951,993	48	514.781,406 648.962,468	22.365	48	514.781,406 648.962,468	49	514.790,817 648.967,107	10.492
49	514.790,817 648.967,107	50	514.800,681 648.972,796	11.387	50	514.800,681 648.972,796	51	514.812,529 648.978,623	13.203	51	514.812,529 648.978,623	52	514.823,839 648.984,81	12.892
52	514.823,839 648.984,81	53	514.846,517 648.995,426	25.04	53	514.846,517 648.995,426	54	514.859,471 649.002,093	14.569	54	514.859,471 649.002,093	55	514.869,909 649.008,013	12.0
55	514.869,909 649.008,013	56	514.891,912 649.020,226	25.165	56	514.891,912 649.020,226	57	514.899,105 649.024,217	8.226	57	514.899,105 649.024,217	58	514.908,325 649.028,615	10.215
58	514.908,325 649.028,615	59	514.924,582 649.036,817	18.209	59	514.924,582 649.036,817	60	514.940,995 649.049,598	20.802	60	514.940,995 649.049,598	61	514.980,948 649.065,553	43.021
61	514.980,948 649.065,553	62	514.991,589 649.069,802	11.458	62	514.991,589 649.069,802	63	514.988,564 649.076,123	7.008	63	514.988,564 649.076,123	64	514.971,531 649.083,333	18.496
64	514.971,531 649.083,333	1	514.952,677 649.091,097	20.39										

\*\* Lungimile segmentelor sunt determinate în planul de proiecție Stereo 70 și sunt rotunjite la 1 milimetru.

\*\*\* Distanța dintre puncte este formată din segmente cumulate ce sunt mai mici decât valoarea 1 milimetru.



**DATE DESPRE IMOBILUL NR. 3036**

Oficiul de Cadastru și Publicitate Imobiliară SUCEAVA  
Biroul de Cadastru și Publicitate Imobiliară Vatra Dornei

**A. Partea I. Descrierea imobilului**

TEREN Necunoscut

Adresa: Loc. Praleni, Jud. Suceava

Nr. Crt	Nr cadastral Nr. topografic	Suprafața* (mp)	Observații / Referințe
A1		5.300	Sector cadastral:10 Teren neimprejmuit; top 2770 ( CF 34 Dorna Candreni), top 2716/1 (CF 2748 Dorna Candrenilor)

**B. Partea II. Proprietari și acte**

Inscrieri privitoare la dreptul de proprietate și alte drepturi reale		Referințe
/		
Act Normativ nr. 7, din 13/03/1996 emis de PARLAMENTUL ROMANIEI;		
B1	Intabulare, drept de PROPRIETATE, dobandit prin Lege, cota actuala 1/1, cota initiala 1/1 1) <b>NEIDENTIFICAT NEIDENTIFICAT</b>	A1
Act Administrativ nr. 4317, din 10/05/2023 emis de PRIMARIA COMUNEI POIANA STAMPEI;		
B2	SE NOTEAZA POSESIA FAPTICA IN FAVOAREA LUI 1) <b>MEZDREA VILUT</b> 2) <b>MEZDREA ROMAN</b>	A1

**C. Partea III. SARCINI .**

Inscrieri privind dezmembramintele dreptului de proprietate, drepturi reale de garanție și sarcini	Referințe
NU SUNT	

**Teren**

Nr cadastral	Suprafața (mp)*	Observații / Referințe
	5.300	top 2770 ( CF 34 Dorna Candreni), top 2716/1 (CF 2748 Dorna Candrenilor)

\* Suprafața este determinată în planul de proiecție Stereo 70.



**Date referitoare la teren**

Crt	Categorie folosință	Intravilan	Suprafața (mp)	Tarla	Parcelă	Nr. topo	Observații / Referințe
1	faneata	DA	2.461	-	-	-	
2	faneata	NU	2.839	-	-	-	

**Lungime Segmente**

1) Valorile lungimilor segmentelor sunt obținute din proiecție în plan.

Punct început	X / Y	Punct sfârșit	X / Y	Lungime segment (** (m)
1	514.737,536 648.909,453	2	514.738,773 648.916,542	7.196
2	514.738,773 648.916,542	3	514.737,477 648.931,02	14.536
3	514.737,477 648.931,02	4	514.735,69 648.934,927	4.296
4	514.735,69 648.934,927	5	514.671,18 648.926,372	65.075

Punct început	X / Y	Punct sfârșit	X / Y	Lungime segment (** (m)
5	514.671,18 648.926,372	6	514.614,405 648.922,371	56.916
6	514.614,405 648.922,371	7	514.612,97 648.922,271	1.438
7	514.612,97 648.922,271	8	514.595,417 648.920,783	17.616
8	514.595,417 648.920,783	9	514.567,893 648.921,113	27.526
9	514.567,893 648.921,113	10	514.537,445 648.923,477	30.54
10	514.537,445 648.923,477	11	514.532,89 648.923,716	4.561
11	514.532,89 648.923,716	12	514.519,518 648.925,09	13.442
12	514.519,518 648.925,09	13	514.498,058 648.927,901	21.643
13	514.498,058 648.927,901	14	514.494,315 648.923,208	6.003
14	514.494,315 648.923,208	15	514.485,073 648.907,651	18.095
15	514.485,073 648.907,651	16	514.513,379 648.903,751	28.573
16	514.513,379 648.903,751	17	514.535,393 648.901,271	22.153
17	514.535,393 648.901,271	18	514.610,583 648.903,136	75.213
18	514.610,583 648.903,136	19	514.725,502 648.906,631	114.972
19	514.725,502 648.906,631	1	514.737,536 648.909,453	12.36

\*\* Lungimile segmentelor sunt determinate în planul de proiecție Stereo 70 și sunt rotunjite la 1 milimetru.

\*\*\* Distanța dintre puncte este formată din segmente cumulate ce sunt mai mici decât valoarea 1 milimetru.



**DATE DESPRE IMOBILUL NR. 3037**

Oficiul de Cadastru și Publicitate Imobiliară SUCEAVA  
Biroul de Cadastru și Publicitate Imobiliară Vatra Dornei

**A. Partea I. Descrierea imobilului**

TEREN Extravilan

Adresa: Jud. Suceava

Nr. Crt	Nr cadastral Nr. topografic	Suprafața* (mp)	Observații / Referințe
A1	30260	Din acte: 13.104 Masurata: 13.180	Sector cadastral:10 Teren imprejmuit;

**B. Partea II. Proprietari și acte**

Inscrieri privitoare la dreptul de proprietate și alte drepturi reale		Referințe
<b>5346 / 08/09/2009</b>		
Hotarare Judecatoreasca nr. 664, din 13/05/2009 emis de JUDECATORIA VATRA DORNEI;		
B1	Intabulare, drept de PROPRIETATE, dobandit prin Hotarare Judecatoreasca, cota actuala 1/1, cota initiala 1/1 1) RUSU ANTITA	A1

**C. Partea III. SARCINI .**

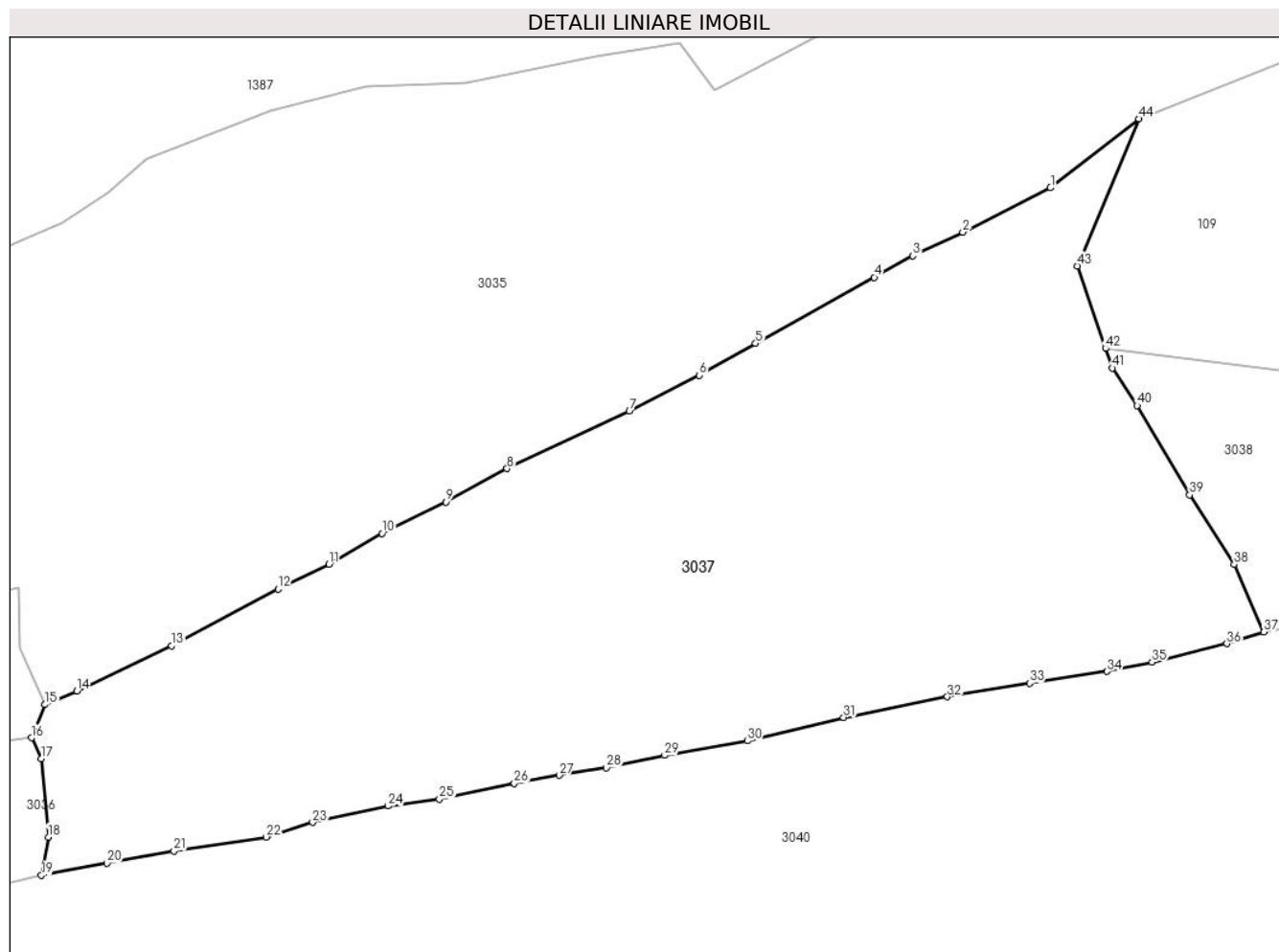
Inscrieri privind dezmembramintele dreptului de proprietate, drepturi reale de garanție și sarcini	Referințe
NU SUNT	

## Anexa Nr. 1 La Partea I

## Teren

Nr cadastral	Suprafața (mp)*	Observații / Referințe
30260	Din acte: 13.104 Masurata: 13.180	

\* Suprafața este determinată în planul de proiecție Stereo 70.



## Date referitoare la teren

Crt	Categorie folosință	Intravilan	Suprafața (mp)	Tarla	Parcelă	Nr. topo	Observații / Referințe
1	pasune	NU	13.180	-	-	-	

## Lungime Segmente

1) Valorile lungimilor segmentelor sunt obținute din proiecție în plan.

Punct început	X / Y	Punct sfârșit	X / Y	Lungime segment
1	514.924,582 649.036,817	2	514.908,325 649.028,615	18.209
4	514.891,912 649.020,226	5	514.869,909 649.008,013	25.165
7	514.846,517 648.995,426	8	514.823,839 648.984,81	25.04
10	514.800,681 648.972,796	11	514.790,817 648.967,107	11.387
13	514.761,646 648.951,993	14	514.744,04 648.943,586	19.51
2	514.908,325 649.028,615	3	514.899,105 649.024,217	10.215
5	514.869,909 649.008,013	6	514.859,471 649.002,093	12.0
8	514.823,839 648.984,81	9	514.812,529 648.978,623	12.892
11	514.790,817 648.967,107	12	514.781,406 648.962,468	10.492
14	514.744,04 648.943,586	15	514.738,189 648.941,073	6.368
3	514.899,105 649.024,217	4	514.891,912 649.020,226	8.226
6	514.859,471 649.002,093	7	514.846,517 648.995,426	14.569
9	514.812,529 648.978,623	10	514.800,681 648.972,796	13.203
12	514.781,406 648.962,468	13	514.761,646 648.951,993	22.365
15	514.738,189 648.941,073	16	514.735,69 648.934,927	6.635



Punct început	X / Y	Punct sfârșit	X / Y	Lungime segment	Punct început	X / Y	Punct sfârșit	X / Y	Lungime segment	Punct început	X / Y	Punct sfârșit	X / Y	Lungime segment
16	514.735,69 648.934,927	17	514.737,477 648.931,02	4.296	17	514.737,477 648.931,02	18	514.738,773 648.916,542	14.536	18	514.738,773 648.916,542	19	514.737,536 648.909,453	7.196
19	514.737,536 648.909,453	20	514.749,669 648.911,67	12.334	20	514.749,669 648.911,67	21	514.762,073 648.913,944	12.611	21	514.762,073 648.913,944	22	514.779,181 648.916,533	17.303
22	514.779,181 648.916,533	23	514.787,789 648.919,238	9.023	23	514.787,789 648.919,238	24	514.801,733 648.922,27	14.27	24	514.801,733 648.922,27	25	514.811,292 648.923,547	9.644
25	514.811,292 648.923,547	26	514.825,188 648.926,495	14.205	26	514.825,188 648.926,495	27	514.833,528 648.927,993	8.473	27	514.833,528 648.927,993	28	514.842,247 648.929,36	8.826
28	514.842,247 648.929,36	29	514.853,081 648.931,671	11.078	29	514.853,081 648.931,671	30	514.868,381 648.934,344	15.532	30	514.868,381 648.934,344	31	514.886,23 648.938,697	18.372
31	514.886,23 648.938,697	32	514.905,476 648.942,507	19.619	32	514.905,476 648.942,507	33	514.920,698 648.945,01	15.426	33	514.920,698 648.945,01	34	514.935,077 648.947,223	14.548
34	514.935,077 648.947,223	35	514.943,443 648.948,929	8.538	35	514.943,443 648.948,929	36	514.957,306 648.952,365	14.282	36	514.957,306 648.952,365	37	514.964,132 648.954,528	7.161
37	514.964,132 648.954,528	38	514.958,655 648.967,045	13.663	38	514.958,655 648.967,045	39	514.950,391 648.979,942	15.318	39	514.950,391 648.979,942	40	514.940,67 648.996,489	19.191
40	514.940,67 648.996,489	41	514.936,044 649.003,434	8.345	41	514.936,044 649.003,434	42	514.934,803 649.007,047	3.82	42	514.934,803 649.007,047	43	514.929,549 649.022,35	16.18
43	514.929,549 649.022,35	44	514.940,995 649.049,598	29.554	44	514.940,995 649.049,598	1	514.924,582 649.036,817	20.802					

\*\* Lungimile segmentelor sunt determinate în planul de proiecție Stereo 70 și sunt rotunjite la 1 milimetru.

\*\*\* Distanța dintre puncte este formată din segmente cumulate ce sunt mai mici decât valoarea 1 milimetru.



**DATE DESPRE IMOBILUL NR. 3038**

Oficiul de Cadastru și Publicitate Imobiliară SUCEAVA  
Biroul de Cadastru și Publicitate Imobiliară Vatra Dornei

**A. Partea I. Descrierea imobilului**

TEREN Extravilan

Adresa: Jud. Suceava

Nr. Crt	Nr cadastral Nr. topografic	Suprafața* (mp)	Observații / Referințe
A1		3.929	Sector cadastral:10 Teren neimprejmuit; Top.2619/49 parte.2619/50 parte

**B. Partea II. Proprietari și acte**

Inscrieri privitoare la dreptul de proprietate și alte drepturi reale		Referințe
/		
Act Normativ nr. 7, din 13/03/1996 emis de PARLAMENTUL ROMANIEI;		
B1	Intabulare, drept de PROPRIETATE, dobandit prin Lege, cota actuala 1/1, cota initiala 1/1 1) <b>NEIDENTIFICAT NEIDENTIFICAT</b>	A1
Act Administrativ nr. 2013, din 03/03/2023 emis de PRIMARIA COMUNEI POIANA STAMPEI;		
B2	SE NOTEAZA POSESIA FAPTICA IN FAVOAREA LUI 1) <b>SANDU NICOLAE</b> 2) <b>PENTELESCU LACRAMIOARA</b>	A1

**C. Partea III. SARCINI .**

Inscrieri privind dezmembramintele dreptului de proprietate, drepturi reale de garanție și sarcini	Referințe
NU SUNT	

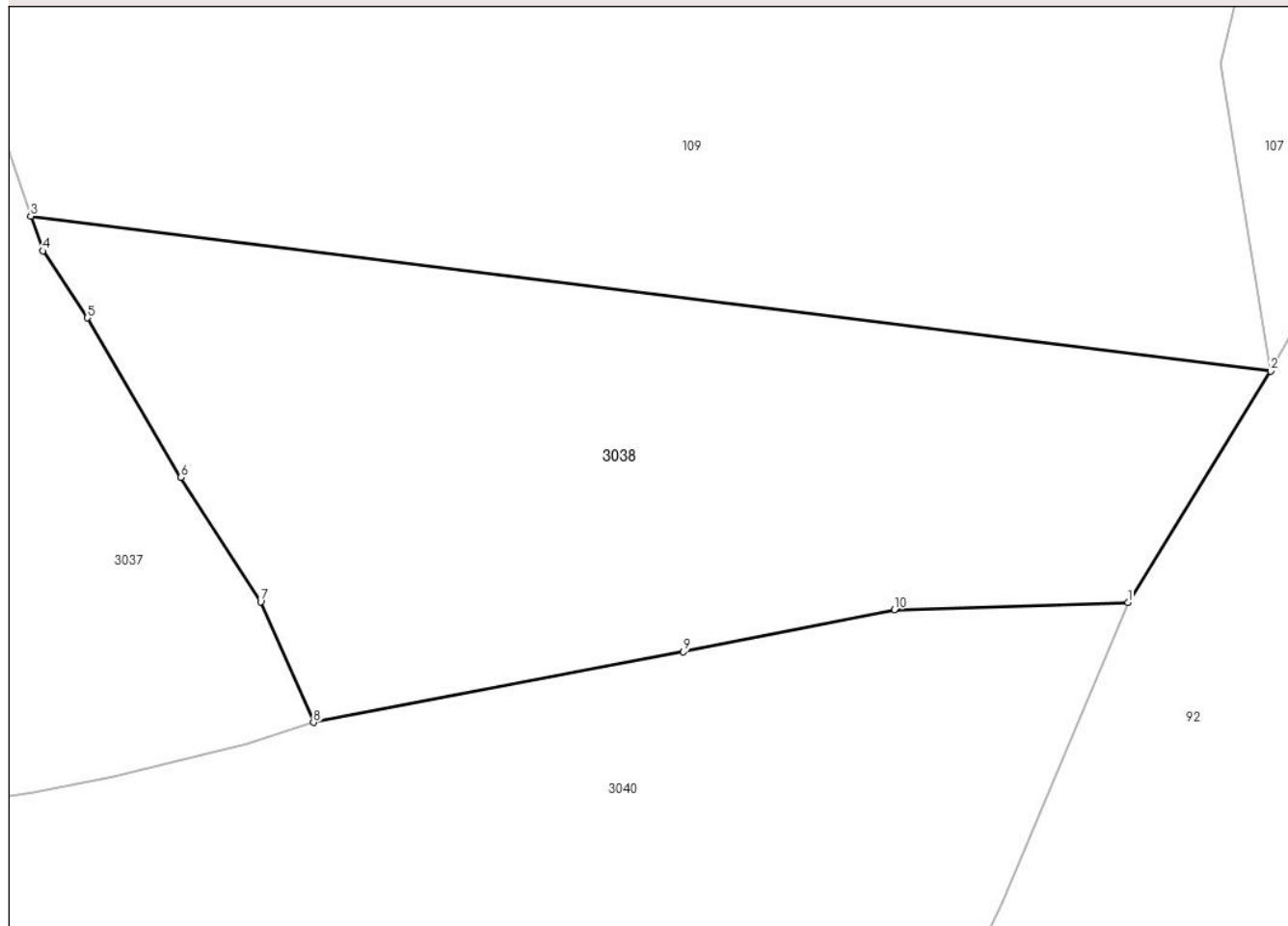
## Anexa Nr. 1 La Partea I

## Teren

Nr cadastral	Suprafața (mp)*	Observații / Referințe
	3.929	Top.2619/49 parte.2619/50 parte

\* Suprafața este determinată în planul de proiecție Stereo 70.

## DETALII LINIARE IMOBIL



## Date referitoare la teren

Crt	Categorie folosință	Intravilan	Suprafața (mp)	Tarla	Parcelă	Nr. topo	Observații / Referințe
1	pasune	NU	3.929	-	-	-	

## Lungime Segmente

1) Valorile lungimilor segmentelor sunt obținute din proiecție în plan.

Punct început	X / Y	Punct sfârșit	X / Y	Lungime segment (** (m)
1	515.048,67 648.966,962	2	515.063,489 648.990,964	28.208
2	515.063,489 648.990,964	3	514.934,803 649.007,047	129.687
3	514.934,803 649.007,047	4	514.936,044 649.003,434	3.82
4	514.936,044 649.003,434	5	514.940,67 648.996,489	8.345
5	514.940,67 648.996,489	6	514.950,391 648.979,942	19.191

Punct început	X / Y	Punct sfârșit	X / Y	Lungime segment (** (m)
6	514.950,391 648.979,942	7	514.958,655 648.967,045	15.318
7	514.958,655 648.967,045	8	514.964,132 648.954,528	13.663
8	514.964,132 648.954,528	9	515.002,517 648.961,845	39.076
9	515.002,517 648.961,845	10	515.024,439 648.966,23	22.356
10	515.024,439 648.966,23	1	515.048,67 648.966,962	24.242

\*\* Lungimile segmentelor sunt determinate în planul de proiecție Stereo 70 și sunt rotunjite la 1 milimetru.

\*\*\* Distanța dintre puncte este formată din segmente cumulate ce sunt mai mici decât valoarea 1 milimetru.



**DATE DESPRE IMOBILUL NR. 3039**

Oficiul de Cadastru și Publicitate Imobiliară SUCEAVA  
Biroul de Cadastru și Publicitate Imobiliară Vatra Dornei

**A. Partea I. Descrierea imobilului**

TEREN Necunoscut

Adresa: Loc. Praleni, Str Praleni, Nr. 42, Jud. Suceava

Nr. Crt	Nr cadastral Nr. topografic	Suprafața* (mp)	Observații / Referințe
A1		17.733	Sector cadastral:10 Teren neimprejmuit; top 2776/1 parte, top 2775/1 ( CF 481 Dorna Candreni), top 2619/51 parte ( CF 481 Dorna Candreni- CFE 30805 Poiana Stampei)

**Construcții**

Crt	Nr cadastral Nr. topografic	Adresa	Observații / Referințe
A1.1		Loc. Praleni, Str Praleni, Nr. 42, Jud. Suceava	Nr. niveluri:1; S. construita la sol:87 mp; S. construita desfasurata:87 mp; LOCUINTA
A1.2		Loc. Praleni, Str Praleni, Nr. 42, Jud. Suceava	Nr. niveluri:1; S. construita la sol:54 mp; S. construita desfasurata:54 mp; LOCUINTA
A1.3		Loc. Praleni, Str Praleni, Nr. 42, Jud. Suceava	Nr. niveluri:1; S. construita la sol:34 mp; S. construita desfasurata:34 mp; ANEXA
A1.4		Loc. Praleni, Str Praleni, Nr. 42, Jud. Suceava	Nr. niveluri:1; S. construita la sol:28 mp; S. construita desfasurata:28 mp; ANEXA

**B. Partea II. Proprietari și acte**

Inscrieri privitoare la dreptul de proprietate și alte drepturi reale		Referințe
/		
Act Normativ nr. 7, din 13/03/1996 emis de PARLAMENTUL ROMANIEI;		
B1	Intabulare, drept de PROPRIETATE, dobandit prin Lege, cota actuala 1/1, cota initiala 1/1 1) NEIDENTIFICAT NEIDENTIFICAT	A1
Act Administrativ nr. 2427, din 17/03/2023 emis de PRIMARIA COMUNEI POIANA STAMPEI;		
B2	SE NOTEAZA POSESIA FAPTICA IN FAVOAREA LUI 1) PENTELESCU VIOREL	A1
Act Administrativ nr. 2981, din 31/03/2023 emis de PRIMARIA COMUNEI POIANA STAMPEI;		
B3	Intabulare, drept de PROPRIETATE, dobandit prin Lege, cota actuala 1/1, cota initiala 1/1 1) PENTELESCU VIOREL	A1.1, A1.2, A1.3, A1.4

**C. Partea III. SARCINI .**

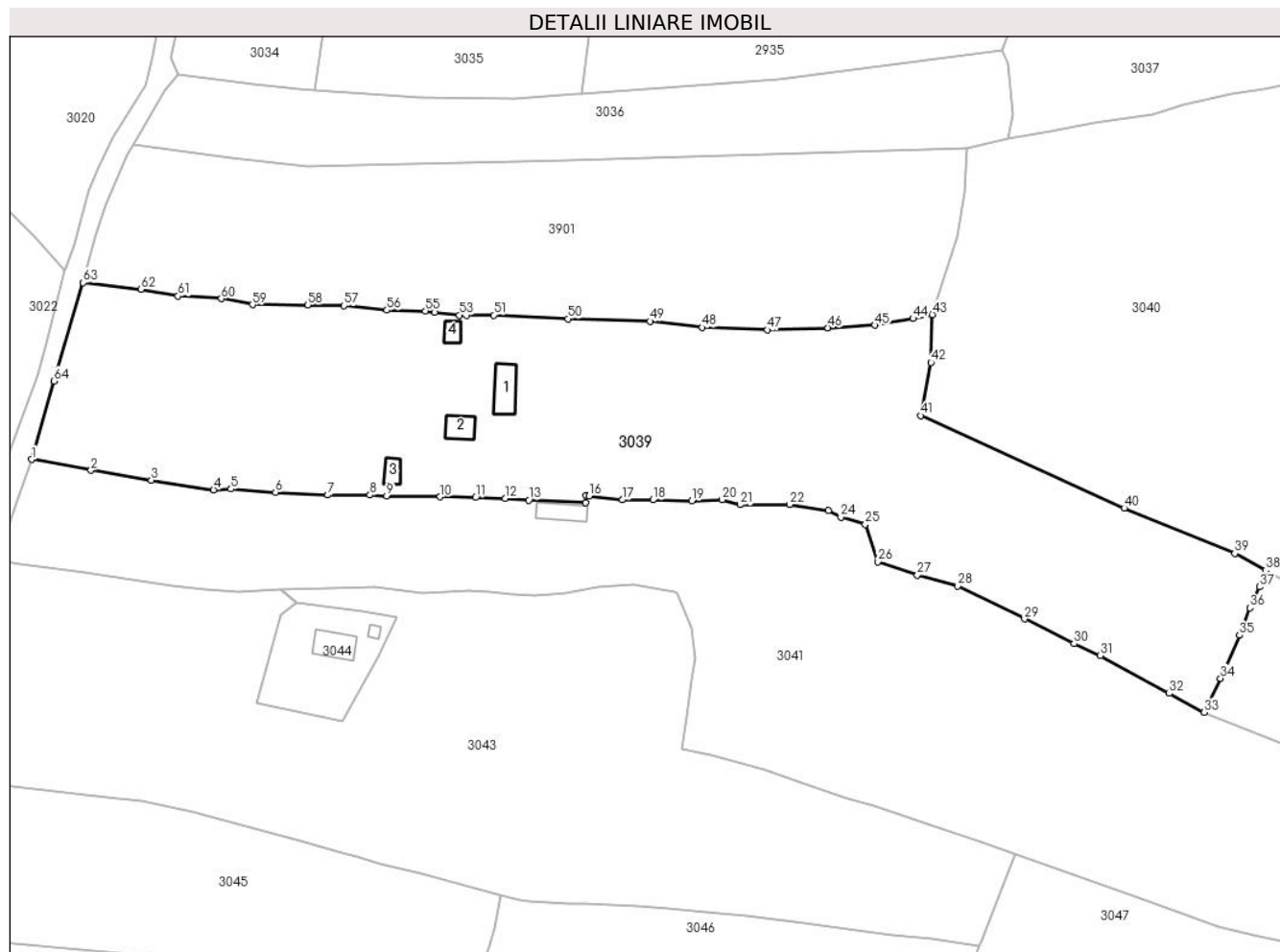
Inscrieri privind dezmembramintele dreptului de proprietate, drepturi reale de garanție și sarcini	Referințe
NU SUNT	

## Anexa Nr. 1 La Partea I

## Teren

Nr cadastral	Suprafața (mp)*	Observații / Referințe
	17.733	top 2776/1 parte, top 2775/1 ( CF 481 Dorna Candreni), top 2619/51 parte ( CF 481 Dorna Candreni- CFE 30805 Poiana Stampei)

\* Suprafața este determinată în planul de proiecție Stereo 70.



## Date referitoare la teren

Crt	Categorie folosință	Intra vilan	Suprafața (mp)	Tarla	Parcelă	Nr. topo	Observații / Referințe
1	curți construcții	DA	986	-	-	-	
2	faneata	DA	5.758	-	-	-	
3	faneata	DA	1.318	-	-	-	
4	faneata	NU	9.671	-	-	-	

## Date referitoare la construcții

Crt	Număr	Destinație construcție	Supraf. (mp)	Situație juridică	Observații / Referințe
A1.1		construcții de locuințe	87	Cu acte	Nr. niveluri:1; S. construita la sol:87 mp; S. construita desfasurata:87 mp; LOCUINTA
A1.2		construcții de locuințe	54	Cu acte	Nr. niveluri:1; S. construita la sol:54 mp; S. construita desfasurata:54 mp; LOCUINTA
A1.3		construcții anexa	34	Cu acte	Nr. niveluri:1; S. construita la sol:34 mp; S. construita desfasurata:34 mp; ANEXA
A1.4		construcții anexa	28	Cu acte	Nr. niveluri:1; S. construita la sol:28 mp; S. construita desfasurata:28 mp; ANEXA



## Lungime Segmente

1) Valorile lungimilor segmentelor sunt obținute din proiecție în plan.

Punct început	X / Y	Punct sfârșit	X / Y	Lungime segment	Punct început	X / Y	Punct sfârșit	X / Y	Lungime segment	Punct început	X / Y	Punct sfârșit	X / Y	Lungime segment
1	514.455,835 648.816,911	2	514.472,939 648.813,762	17.391	2	514.472,939 648.813,762	3	514.490,351 648.810,946	17.638	3	514.490,351 648.810,946	4	514.508,284 648.808,113	18.155
4	514.508,284 648.808,113	5	514.513,33 648.808,364	5.052	5	514.513,33 648.808,364	6	514.526,168 648.807,449	12.871	6	514.526,168 648.807,449	7	514.541,253 648.806,674	15.105
7	514.541,253 648.806,674	8	514.553,409 648.806,647	12.156	8	514.553,409 648.806,647	9	514.558,209 648.806,433	4.805	9	514.558,209 648.806,433	10	514.573,631 648.806,132	15.425
10	514.573,631 648.806,132	11	514.583,867 648.805,93	10.238	11	514.583,867 648.805,93	12	514.592,447 648.805,636	8.585	12	514.592,447 648.805,636	13	514.599,166 648.805,205	6.733
13	514.599,166 648.805,205	14	514.615,535 648.804,446	16.387	14	514.615,535 648.804,446	15	514.615,752 648.806,465	2.031	15	514.615,752 648.806,465	16	514.616,538 648.806,374	0.791
16	514.616,538 648.806,374	17	514.626,174 648.805,263	9.7	17	514.626,174 648.805,263	18	514.634,977 648.805,24	8.803	18	514.634,977 648.805,24	19	514.646,217 648.805,01	11.242
19	514.646,217 648.805,01	20	514.654,952 648.805,285	8.739	20	514.654,952 648.805,285	21	514.660,055 648.803,837	5.304	21	514.660,055 648.803,837	22	514.674,421 648.803,952	14.366
22	514.674,421 648.803,952	23	514.685,54 648.802,1	11.272	23	514.685,54 648.802,1	24	514.689,177 648.800,311	4.053	24	514.689,177 648.800,311	25	514.696,235 648.798,229	7.359
25	514.696,235 648.798,229	26	514.699,774 648.787,377	11.414	26	514.699,774 648.787,377	27	514.711,192 648.783,527	12.05	27	514.711,192 648.783,527	28	514.722,915 648.780,424	12.127
28	514.722,915 648.780,424	29	514.742,111 648.770,913	21.423	29	514.742,111 648.770,913	30	514.756,383 648.763,827	15.934	30	514.756,383 648.763,827	31	514.763,973 648.760,386	8.334
31	514.763,973 648.760,386	32	514.783,82 648.749,472	22.65	32	514.783,82 648.749,472	33	514.793,968 648.744,01	11.525	33	514.793,968 648.744,01	34	514.798,663 648.753,823	10.878
34	514.798,663 648.753,823	35	514.804,166 648.766,213	13.557	35	514.804,166 648.766,213	36	514.807,094 648.774,158	8.467	36	514.807,094 648.774,158	37	514.809,95 648.780,192	6.676
37	514.809,95 648.780,192	38	514.811,661 648.784,926	5.034	38	514.811,661 648.784,926	39	514.802,77 648.789,83	10.154	39	514.802,77 648.789,83	40	514.770,873 648.802,883	34.464
40	514.770,873 648.802,883	41	514.712,202 648.829,566	64.454	41	514.712,202 648.829,566	42	514.715,183 648.844,91	15.631	42	514.715,183 648.844,91	43	514.715,542 648.858,695	13.79
43	514.715,542 648.858,695	44	514.709,97 648.857,518	5.695	44	514.709,97 648.857,518	45	514.699,03 648.855,624	11.103	45	514.699,03 648.855,624	46	514.685,466 648.854,84	13.587
46	514.685,466 648.854,84	47	514.668,029 648.854,254	17.447	47	514.668,029 648.854,254	48	514.649,237 648.854,944	18.805	48	514.649,237 648.854,944	49	514.634,151 648.856,724	15.191
49	514.634,151 648.856,724	50	514.610,44 648.857,479	23.723	50	514.610,44 648.857,479	51	514.589,062 648.858,537	21.404	51	514.589,062 648.858,537	52	514.581,169 648.858,537	7.893
52	514.581,169 648.858,537	53	514.579,131 648.858,537	2.038	53	514.579,131 648.858,537	54	514.571,94 648.859,299	7.231	54	514.571,94 648.859,299	55	514.569,363 648.859,726	2.612
55	514.569,363 648.859,726	56	514.558,273 648.859,944	11.092	56	514.558,273 648.859,944	57	514.545,92 648.861,221	12.419	57	514.545,92 648.861,221	58	514.535,512 648.861,442	10.41
58	514.535,512 648.861,442	59	514.519,513 648.861,516	15.999	59	514.519,513 648.861,516	60	514.510,511 648.863,275	9.172	60	514.510,511 648.863,275	61	514.498,07 648.864,045	12.465
61	514.498,07 648.864,045	62	514.487,377 648.865,967	10.864	62	514.487,377 648.865,967	63	514.470,726 648.867,832	16.755	63	514.470,726 648.867,832	64	514.462,283 648.839,528	29.536
64	514.462,283 648.839,528	1	514.455,835 648.816,911	23.518										

\*\* Lungimile segmentelor sunt determinate în planul de proiecție Stereo 70 și sunt rotunjite la 1 milimetru.

\*\*\* Distanța dintre puncte este formată din segmente cumulate ce sunt mai mici decât valoarea 1 milimetru.



**DATE DESPRE IMOBILUL NR. 3040**

Oficiul de Cadastru și Publicitate Imobiliară SUCEAVA  
Biroul de Cadastru și Publicitate Imobiliară Vatra Dornei

**A. Partea I. Descrierea imobilului**

Nr. CF vechi: 2104 a com. cad. Dorna  
Candrenilor

**TEREN** Extravilan

Adresa: Jud. Suceava

Nr. Crt	Nr cadastral Nr. topografic	Suprafața* (mp)	Observații / Referințe
A1	31402	Din acte: 52.439 Masurata: 46.157	Sector cadastral: 10 Teren imprejmuit;

**B. Partea II. Proprietari și acte**

Inscrieri privitoare la dreptul de proprietate și alte drepturi reale	Referințe
<b>168 / 24/02/2000</b>	
Act Notarial nr. 2822, din 28/11/1996 emis de CATARGIU STELIAN;	
B1	A1
Intabulare, drept de PROPRIETATE, bun propriu, dobândit prin Conventie, cota actuala 1/1, cota initiala 1/1	
1) PENTELESCU PAMFIL	
OBSERVATII: (provenita din conversia CF 2104 a com. cad. Dorna Candrenilor)	
<b>2619 / 16/02/2024</b>	
Act Administrativ nr. 1203, din 15/02/2024 emis de Comuna Poiana Stampei (Adeverinta Extravilan);	
B2	A1
se noteaza actualizarea informatiilor cadastrale -introducerea geometriei in sistem si trecerea in extravilan a imobilului	
<b>5179 / 22/03/2024</b>	
Act Notarial nr. 2822, din 28/11/1996 emis de CATARGIU STELIAN;	
B3	A1
se îndreaptă eroarea materială din încheierea nr. 168/24.02.2000 și implicit eroarea de operare și de conversie a cărții funciare hârtie nr. 2931, în sensul că dreptul de proprietate de sub B1 se dobândește în baza contractului de întreținere și nu a sentinței civile, cum în mod eronat a fost menționat	

**C. Partea III. SARCINI**

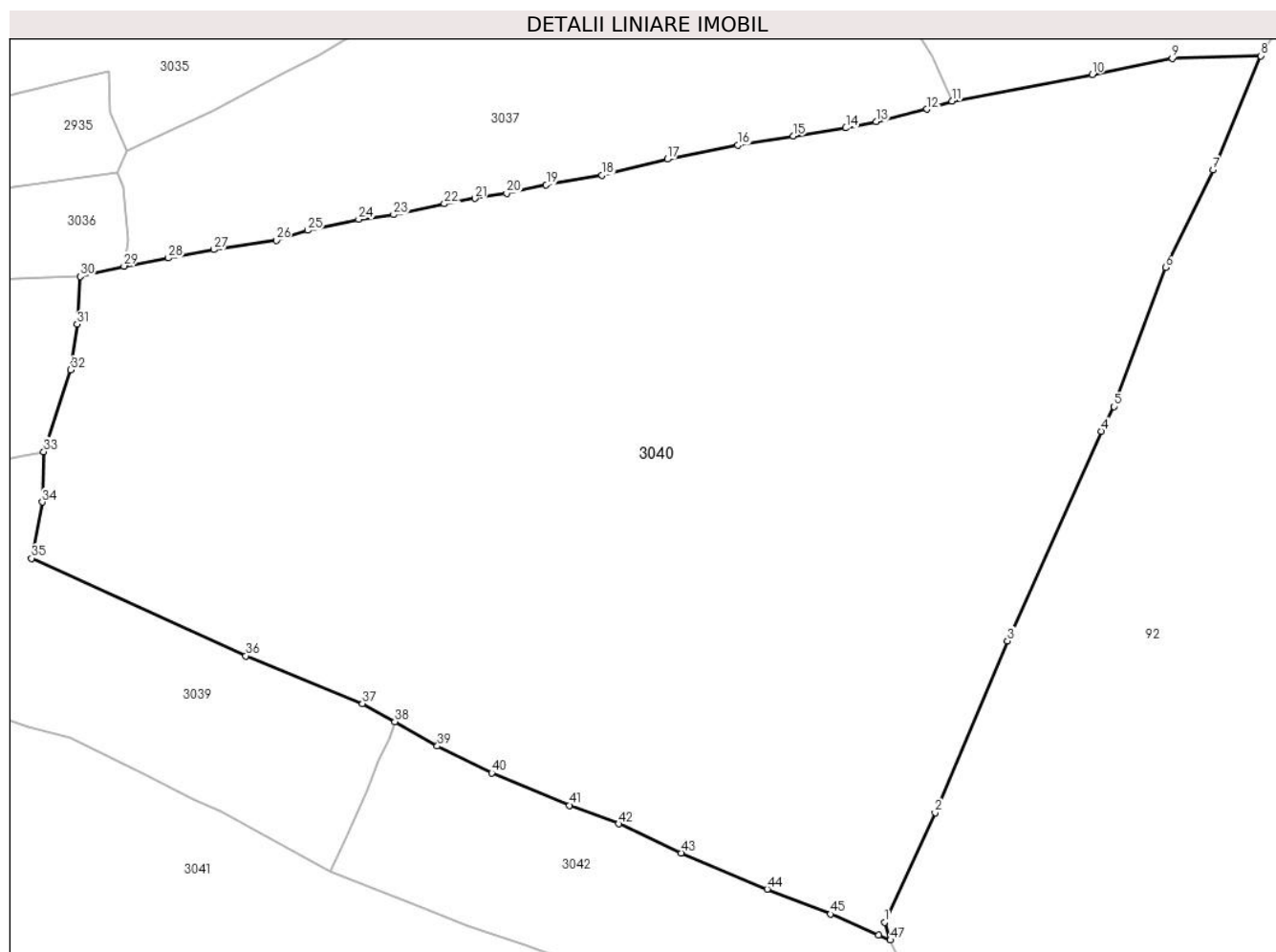
Inscrieri privind dezmembramintele dreptului de proprietate, drepturi reale de garanție și sarcini	Referințe
<b>2619 / 16/02/2024</b>	
Act Administrativ nr. 36, din 28/12/1998 emis de Comuna Poiana Stampei (Certificat de Deces);	
C2	A1
se radiază inscrierea de sub C1	

## Anexa Nr. 1 La Partea I

## Teren

Nr cadastral	Suprafața (mp)*	Observații / Referințe
31402	Din acte: 52.439 Masurata: 46.157	

\* Suprafața este determinată în planul de proiecție Stereo 70.



## Date referitoare la teren

Crt	Categorie folosință	Intravilan	Suprafața (mp)	Tarla	Parcelă	Nr. topo	Observații / Referințe
1	pasune	NU	46.157	-	-	-	

## Lungime Segmente

1) Valorile lungimilor segmentelor sunt obținute din proiecție în plan.

Punct început	X / Y	Punct sfârșit	X / Y	Lungime segment	Punct început	X / Y	Punct sfârșit	X / Y	Lungime segment	Punct început	X / Y	Punct sfârșit	X / Y	Lungime segment
1	514.945,666 648.730,027	2	514.959,508 648.760,014	33.028	2	514.959,508 648.760,014	3	514.979,318 648.806,97	50.964	3	514.979,318 648.806,97	4	515.005,001 648.864,343	62.859
4	515.005,001 648.864,343	5	515.008,491 648.871,069	7.578	5	515.008,491 648.871,069	6	515.022,593 648.909,108	40.569	6	515.022,593 648.909,108	7	515.035,585 648.935,761	29.651
7	515.035,585 648.935,761	8	515.048,67 648.966,962	33.834	8	515.048,67 648.966,962	9	515.024,439 648.966,23	24.242	9	515.024,439 648.966,23	10	515.002,517 648.961,845	22.356
10	515.002,517 648.961,845	11	514.964,132 648.954,528	39.076	11	514.964,132 648.954,528	12	514.957,306 648.952,365	7.161	12	514.957,306 648.952,365	13	514.943,443 648.948,929	14.282
13	514.943,443 648.948,929	14	514.935,077 648.947,223	8.538	14	514.935,077 648.947,223	15	514.920,698 648.945,01	14.548	15	514.920,698 648.945,01	16	514.905,476 648.942,507	15.426

Punct început	X / Y	Punct sfârșit	X / Y	Lungime segment	Punct început	X / Y	Punct sfârșit	X / Y	Lungime segment	Punct început	X / Y	Punct sfârșit	X / Y	Lungime segment
16	514.905,476 648.942,507	17	514.886,23 648.938,697	19.619	17	514.886,23 648.938,697	18	514.868,381 648.934,344	18.372	18	514.868,381 648.934,344	19	514.853,081 648.931,671	15.532
19	514.853,081 648.931,671	20	514.842,247 648.929,36	11.078	20	514.842,247 648.929,36	21	514.833,528 648.927,993	8.826	21	514.833,528 648.927,993	22	514.825,188 648.926,495	8.473
22	514.825,188 648.926,495	23	514.811,292 648.923,547	14.205	23	514.811,292 648.923,547	24	514.801,733 648.922,27	9.644	24	514.801,733 648.922,27	25	514.787,789 648.919,238	14.27
25	514.787,789 648.919,238	26	514.779,181 648.916,533	9.023	26	514.779,181 648.916,533	27	514.762,073 648.913,944	17.303	27	514.762,073 648.913,944	28	514.749,669 648.911,67	12.611
28	514.749,669 648.911,67	29	514.737,536 648.909,453	12.334	29	514.737,536 648.909,453	30	514.725,502 648.906,631	12.36	30	514.725,502 648.906,631	31	514.724,713 648.893,586	13.069
31	514.724,713 648.893,586	32	514.722,898 648.881,08	12.637	32	514.722,898 648.881,08	33	514.715,542 648.858,695	23.563	33	514.715,542 648.858,695	34	514.715,183 648.844,91	13.79
34	514.715,183 648.844,91	35	514.712,202 648.829,566	15.631	35	514.712,202 648.829,566	36	514.770,873 648.802,883	64.454	36	514.770,873 648.802,883	37	514.802,77 648.789,83	34.464
37	514.802,77 648.789,83	38	514.811,661 648.784,926	10.154	38	514.811,661 648.784,926	39	514.823,287 648.778,234	13.414	39	514.823,287 648.778,234	40	514.838,187 648.770,892	16.611
40	514.838,187 648.770,892	41	514.859,461 648.762,035	23.044	41	514.859,461 648.762,035	42	514.872,905 648.756,968	14.367	42	514.872,905 648.756,968	43	514.889,995 648.748,97	18.869
43	514.889,995 648.748,97	44	514.913,593 648.739,126	25.569	44	514.913,593 648.739,126	45	514.930,908 648.732,31	18.608	45	514.930,908 648.732,31	46	514.944,044 648.726,574	14.334
46	514.944,044 648.726,574	47	514.947,277 648.725,163	3.527	47	514.947,277 648.725,163	1	514.945,666 648.730,027	5.124					

\*\* Lungimile segmentelor sunt determinate în planul de proiecție Stereo 70 și sunt rotunjite la 1 milimetru.

\*\*\* Distanța dintre puncte este formată din segmente cumulate ce sunt mai mici decât valoarea 1 milimetru.



**DATE DESPRE IMOBILUL NR. 3041**

Oficiul de Cadastru și Publicitate Imobiliară SUCEAVA  
Biroul de Cadastru și Publicitate Imobiliară Vatra Dornei

**A. Partea I. Descrierea imobilului**

TEREN Necunoscut

Adresa: Loc. Praleni, Jud. Suceava

Nr. Crt	Nr cadastral Nr. topografic	Suprafața* (mp)	Observații / Referințe
A1	32548	24.914	Sector cadastral:10 Teren imprejmuit;

**Construcții**

Crt	Nr cadastral Nr. topografic	Adresa	Observații / Referințe
A1.1	32548-C1	Loc. Praleni, Jud. Suceava	Nr. niveluri:1; S. construita la sol:65 mp; S. construita desfasurata:65 mp; Anexa - grajd din lemn, construit in anul 1955, avand suprafata desfasurata de 65 mp

**B. Partea II. Proprietari și acte**

Inscrieri privitoare la dreptul de proprietate și alte drepturi reale		Referințe
<b>18661 / 21/12/2017</b>		
Act Administrativ nr. 302, din 20/09/2017 emis de Comisia Judeteana Suceava;		
B1	Intabulare, drept de PROPRIETATE, dobandit prin Reconstituire, cota actuala 1/1, cota initiala 1/1 1) DUMITRESCU CONSTANTIN	A1
Act Administrativ nr. 9632, din 19/12/2017 emis de Primăria Comunei Poiana Stampei;		
B2	Intabulare, drept de PROPRIETATE, dobandit prin Construire, cota actuala 1/1, cota initiala 1/1 1) DUMITRESCU CONSTANTIN	A1.1

**C. Partea III. SARCINI .**

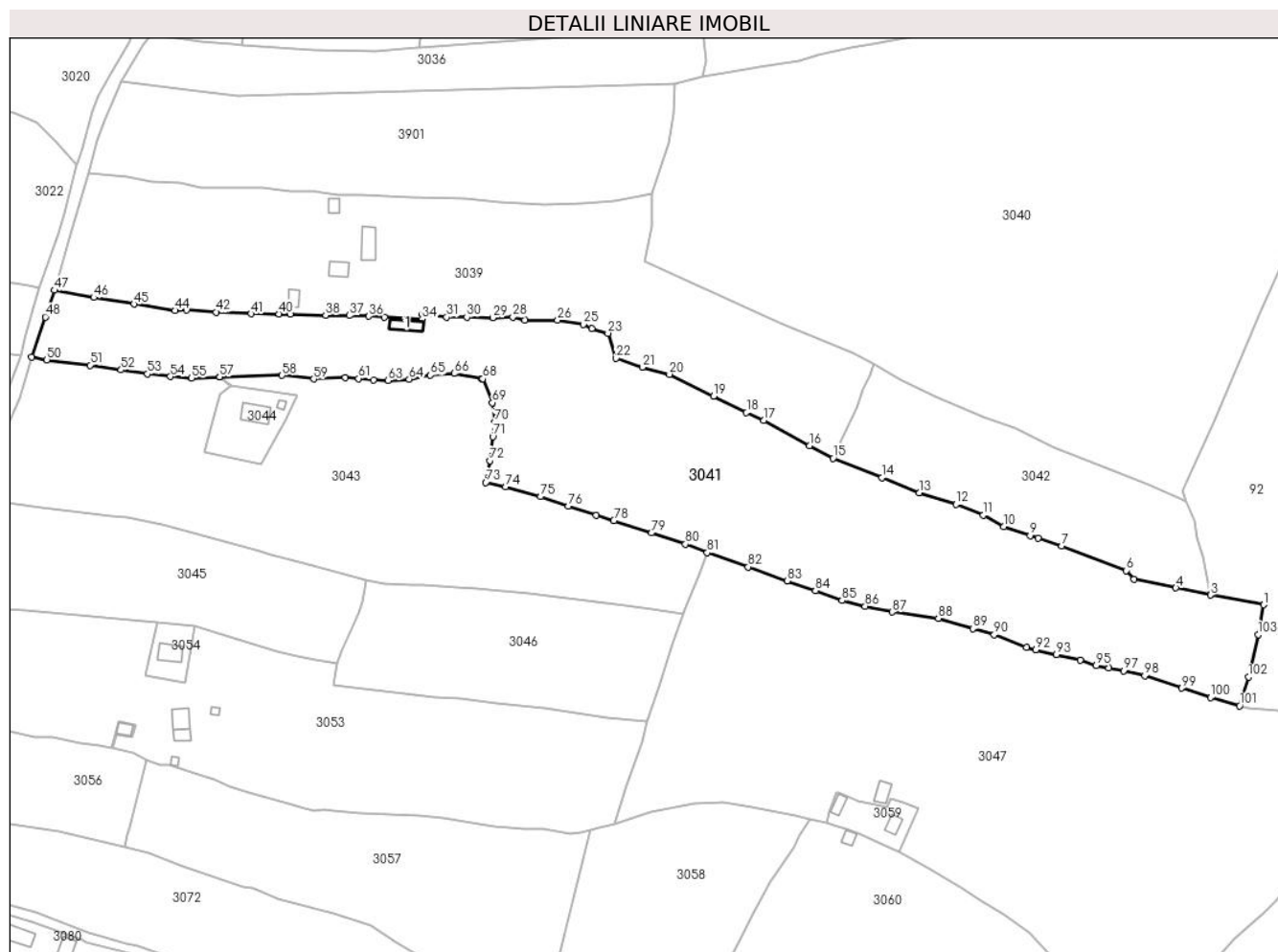
Inscrieri privind dezmembramintele dreptului de proprietate, drepturi reale de garanție și sarcini	Referințe
NU SUNT	

## Anexa Nr. 1 La Partea I

## Teren

Nr cadastral	Suprafața (mp)*	Observații / Referințe
32548	24.914	

\* Suprafața este determinată în planul de proiecție Stereo 70.



## Date referitoare la teren

Crt	Categorie folosință	Intravilan	Suprafața (mp)	Tarla	Parcelă	Nr. topo	Observații / Referințe
1	curți constructii	DA	149	-	-	-	
2	faneata	DA	4.976	-	-	-	Intravilan, împrejmuit cu gard din lemn
3	faneata	NU	19.789	-	-	-	

## Date referitoare la construcții

Crt	Număr	Destinație construcție	Supraf. (mp)	Situație juridică	Observații / Referințe
A1.1	32548-C1	constructii anexa	65	Cu acte	Nr. niveluri:1; S. construita la sol:65 mp; S. construita desfasurata:65 mp; Anexa - grajd din lemn, construit in anul 1955, avand suprafata desfasurata de 65 mp

## Lungime Segmente

1) Valorile lungimilor segmentelor sunt obținute din proiecție în plan.

Punct început	X / Y	Punct sfârșit	X / Y	Lungime segment	Punct început	X / Y	Punct sfârșit	X / Y	Lungime segment	Punct început	X / Y	Punct sfârșit	X / Y	Lungime segment
1	514.981,041 648.680,392	2	514.957,939 648.684,981	23.553	2	514.957,939 648.684,981	3	514.957,863 648.684,624	0.365	3	514.957,863 648.684,624	4	514.942,878 648.687,736	15.305
4	514.942,878 648.687,736	5	514.924,75 648.691,576	18.53	5	514.924,75 648.691,576	6	514.921,422 648.695,311	5.003	6	514.921,422 648.695,311	7	514.893,366 648.705,923	29.996



Punct început	X / Y	Punct sfârșit	X / Y	Lungime segment	Punct început	X / Y	Punct sfârșit	X / Y	Lungime segment	Punct început	X / Y	Punct sfârșit	X / Y	Lungime segment
7	514.893,366 648.705,923	8	514.882,98 648.709,297	10.92	8	514.882,98 648.709,297	9	514.879,58 648.710,436	3.586	9	514.879,58 648.710,436	10	514.868,204 648.714,395	12.045
10	514.868,204 648.714,395	11	514.859,332 648.719,417	10.195	11	514.859,332 648.719,417	12	514.847,432 648.723,959	12.737	12	514.847,432 648.723,959	13	514.831,537 648.729,106	16.708
13	514.831,537 648.729,106	14	514.815,197 648.735,557	17.567	14	514.815,197 648.735,557	15	514.793,968 648.744,01	22.85	15	514.793,968 648.744,01	16	514.783,82 648.749,472	11.525
16	514.783,82 648.749,472	17	514.763,973 648.760,386	22.65	17	514.763,973 648.760,386	18	514.756,383 648.763,827	8.334	18	514.756,383 648.763,827	19	514.742,111 648.770,913	15.934
19	514.742,111 648.770,913	20	514.722,915 648.780,424	21.423	20	514.722,915 648.780,424	21	514.711,192 648.783,527	12.127	21	514.711,192 648.783,527	22	514.699,774 648.787,377	12.05
22	514.699,774 648.787,377	23	514.696,235 648.798,229	11.414	23	514.696,235 648.798,229	24	514.689,177 648.800,311	7.359	24	514.689,177 648.800,311	25	514.685,54 648.802,1	4.053
25	514.685,54 648.802,1	26	514.674,421 648.803,952	11.272	26	514.674,421 648.803,952	27	514.660,055 648.803,837	14.366	27	514.660,055 648.803,837	28	514.654,952 648.805,285	5.304
28	514.654,952 648.805,285	29	514.646,217 648.805,01	8.739	29	514.646,217 648.805,01	30	514.634,977 648.805,24	11.242	30	514.634,977 648.805,24	31	514.626,174 648.805,263	8.803
31	514.626,174 648.805,263	32	514.616,538 648.806,374	9.7	32	514.616,538 648.806,374	33	514.615,752 648.806,465	0.791	33	514.615,752 648.806,465	34	514.615,535 648.804,446	2.031
34	514.615,535 648.804,446	35	514.599,166 648.805,205	16.387	35	514.599,166 648.805,205	36	514.592,447 648.805,636	6.733	36	514.592,447 648.805,636	37	514.583,867 648.805,93	8.585
37	514.583,867 648.805,93	38	514.573,631 648.806,132	10.238	38	514.573,631 648.806,132	39	514.558,209 648.806,433	15.425	39	514.558,209 648.806,433	40	514.553,409 648.806,647	4.805
40	514.553,409 648.806,647	41	514.541,253 648.806,674	12.156	41	514.541,253 648.806,674	42	514.526,168 648.807,449	15.105	42	514.526,168 648.807,449	43	514.513,33 648.808,364	12.871
43	514.513,33 648.808,364	44	514.508,284 648.808,113	5.052	44	514.508,284 648.808,113	45	514.490,351 648.810,946	18.155	45	514.490,351 648.810,946	46	514.472,939 648.813,762	17.638
46	514.472,939 648.813,762	47	514.455,835 648.816,911	17.391	47	514.455,835 648.816,911	48	514.451,852 648.805,336	12.241	48	514.451,852 648.805,336	49	514.445,929 648.787,816	18.494
49	514.445,929 648.787,816	50	514.452,564 648.786,713	6.726	50	514.452,564 648.786,713	51	514.471,341 648.784,371	18.922	51	514.471,341 648.784,371	52	514.484,821 648.782,329	13.634
52	514.484,821 648.782,329	53	514.496,207 648.780,578	11.52	53	514.496,207 648.780,578	54	514.506,196 648.779,445	10.053	54	514.506,196 648.779,445	55	514.515,401 648.778,757	9.231
55	514.515,401 648.778,757	56	514.527,523 648.779,335	12.136	56	514.527,523 648.779,335	57	514.527,572 648.779,338	0.049	57	514.527,572 648.779,338	58	514.554,759 648.779,984	27.195
58	514.554,759 648.779,984	59	514.568,511 648.778,383	13.845	59	514.568,511 648.778,383	60	514.582,1 648.778,926	13.6	60	514.582,1 648.778,926	61	514.587,997 648.778,606	5.906
61	514.587,997 648.778,606	62	514.594,461 648.778,017	6.491	62	514.594,461 648.778,017	63	514.600,814 648.777,812	6.356	63	514.600,814 648.777,812	64	514.609,893 648.778,322	9.093
64	514.609,893 648.778,322	65	514.619,099 648.780,065	9.37	65	514.619,099 648.780,065	66	514.629,456 648.780,794	10.383	66	514.629,456 648.780,794	67	514.641,287 648.778,592	12.034
67	514.641,287 648.778,592	68	514.641,916 648.778,475	0.64	68	514.641,916 648.778,475	69	514.646,045 648.768,117	11.151	69	514.646,045 648.768,117	70	514.646,993 648.759,671	8.499
70	514.646,993 648.759,671	71	514.646,224 648.753,341	6.377	71	514.646,224 648.753,341	72	514.644,883 648.742,976	10.451	72	514.644,883 648.742,976	73	514.643,2 648.733,523	9.602
73	514.643,2 648.733,523	74	514.651,746 648.731,615	8.756	74	514.651,746 648.731,615	75	514.666,95 648.727,357	15.789	75	514.666,95 648.727,357	76	514.679,008 648.723,3	12.722
76	514.679,008 648.723,3	77	514.691,095 648.719,17	12.773	77	514.691,095 648.719,17	78	514.698,765 648.716,911	7.996	78	514.698,765 648.716,911	79	514.715,107 648.711,581	17.189
79	514.715,107 648.711,581	80	514.729,849 648.706,716	15.524	80	514.729,849 648.706,716	81	514.739,406 648.703,098	10.219	81	514.739,406 648.703,098	82	514.757,162 648.696,88	18.813
82	514.757,162 648.696,88	83	514.774,059 648.690,798	17.958	83	514.774,059 648.690,798	84	514.786,399 648.686,537	13.055	84	514.786,399 648.686,537	85	514.797,904 648.682,278	12.268
85	514.797,904 648.682,278	86	514.807,96 648.679,774	10.363	86	514.807,96 648.679,774	87	514.819,64 648.677,302	11.939	87	514.819,64 648.677,302	88	514.839,734 648.674,55	20.282
88	514.839,734 648.674,55	89	514.854,684 648.670,086	15.602	89	514.854,684 648.670,086	90	514.863,963 648.667,367	9.669	90	514.863,963 648.667,367	91	514.877,978 648.662,032	14.996
91	514.877,978 648.662,032	92	514.882,047 648.660,871	4.231	92	514.882,047 648.660,871	93	514.890,908 648.658,735	9.115	93	514.890,908 648.658,735	94	514.901,358 648.656,342	10.72
94	514.901,358 648.656,342	95	514.908,312 648.654,062	7.318	95	514.908,312 648.654,062	96	514.913,848 648.652,87	5.663	96	514.913,848 648.652,87	97	514.920,183 648.651,804	6.424
97	514.920,183 648.651,804	98	514.929,336 648.649,549	9.427	98	514.929,336 648.649,549	99	514.945,546 648.644,255	17.053	99	514.945,546 648.644,255	100	514.957,927 648.640,135	13.049
100	514.957,927 648.640,135	101	514.970,616 648.636,601	13.172	101	514.970,616 648.636,601	102	514.974,455 648.649,06	13.037	102	514.974,455 648.649,06	103	514.978,613 648.667,538	18.94
103	514.978,613 648.667,538	1	514.981,041 648.680,392	13.081										

**\*\* Lungimile segmentelor sunt determinate în planul de proiecție Stereo 70 și sunt rotunjite la 1 milimetru.**

**\*\*\* Distanța dintre puncte este formată din segmente cumulate ce sunt mai mici decât valoarea 1 milimetru.**

**DATE DESPRE IMOBILUL NR. 3042**

Oficiul de Cadastru și Publicitate Imobiliară SUCEAVA  
Biroul de Cadastru și Publicitate Imobiliară Vatra Dornei

**A. Partea I. Descrierea imobilului**

TEREN Extravilan

Adresa: Jud. Suceava

Nr. Crt	Nr cadastral Nr. topografic	Suprafața* (mp)	Observații / Referințe
A1	30817	Din acte: 6.423 Masurata: 6.461	Sector cadastral:10 Teren imprejmuit;

**B. Partea II. Proprietari și acte**

Inscrieri privitoare la dreptul de proprietate și alte drepturi reale		Referințe
<b>20298 / 11/12/2023</b>		
Act Notarial nr. 2205, din 08/12/2023 emis de REY OLTICA-VERONICA;		
B5	Intabulare, drept de PROPRIETATE, bun comun în devălmășie cu titlu de donație, dobandit prin Conventie, cota actuala 1/1, cota initiala 1/1 1) IANOȘ ELENA-GIULIA 2) IANOȘ ILIE-NICOLAE	A1

**C. Partea III. SARCINI .**

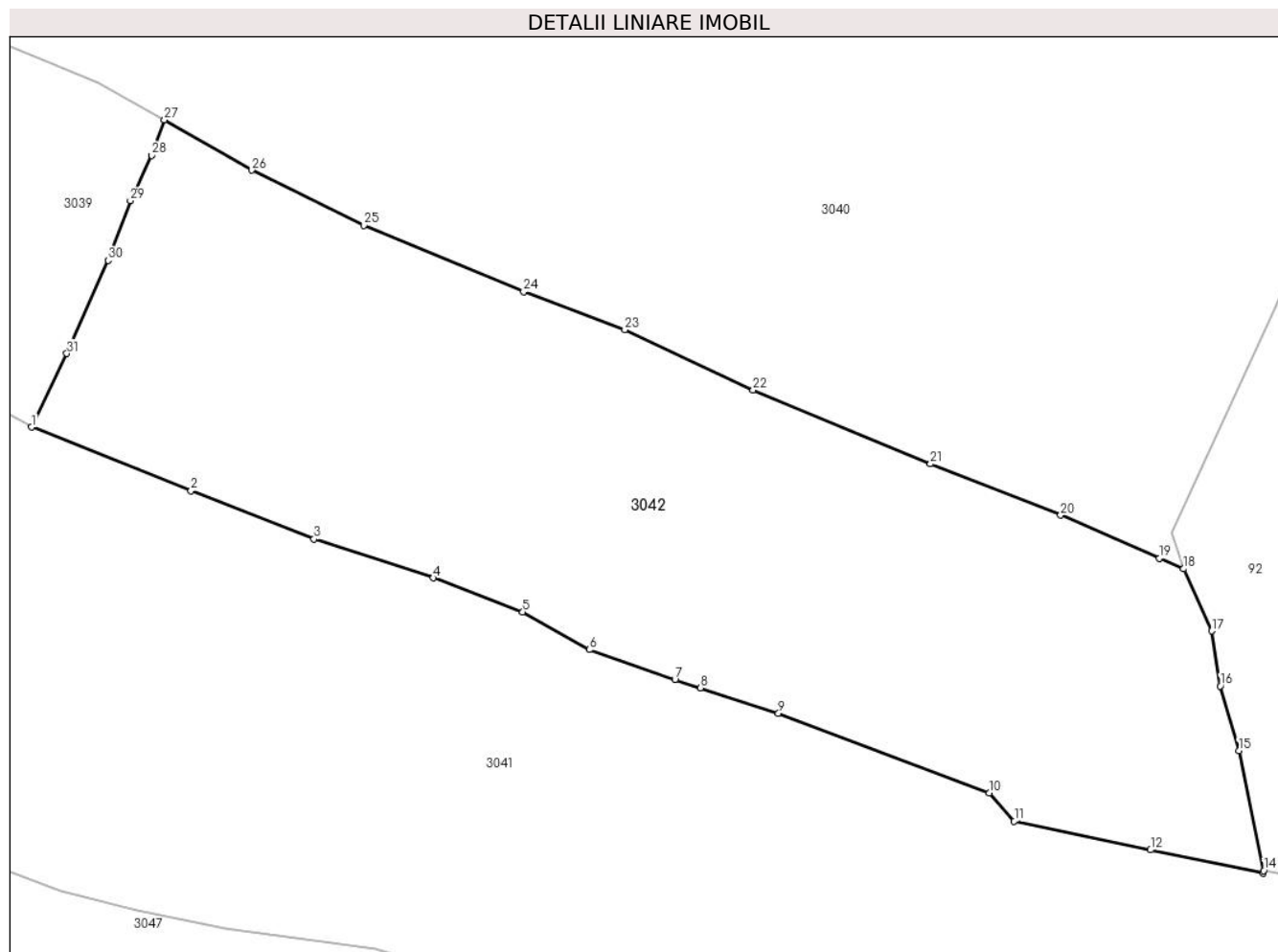
Inscrieri privind dezmembramintele dreptului de proprietate, drepturi reale de garanție și sarcini	Referințe
NU SUNT	

## Anexa Nr. 1 La Partea I

## Teren

Nr cadastral	Suprafața (mp)*	Observații / Referințe
30817	Din acte: 6.423 Masurata: 6.461	

\* Suprafața este determinată în planul de proiecție Stereo 70.



## Date referitoare la teren

Crt	Categorie folosință	Intra vilan	Suprafața (mp)	Tarla	Parcelă	Nr. topo	Observații / Referințe
1	faneata	NU	6.461	-	-	-	Terenul este delimitat cu gard

## Lungime Segmente

1) Valorile lungimilor segmentelor sunt obținute din proiecție în plan.

Punct început	X / Y	Punct sfârșit	X / Y	Lungime segment (** (m)
1	514.793,968 648.744,01	2	514.815,197 648.735,557	22.85
3	514.831,537 648.729,106	4	514.847,432 648.723,959	16.708
5	514.859,332 648.719,417	6	514.868,204 648.714,395	10.195
7	514.879,58 648.710,436	8	514.882,98 648.709,297	3.586
9	514.893,366 648.705,923	10	514.921,422 648.695,311	29.996

Punct început	X / Y	Punct sfârșit	X / Y	Lungime segment (** (m)
2	514.815,197 648.735,557	3	514.831,537 648.729,106	17.567
4	514.847,432 648.723,959	5	514.859,332 648.719,417	12.737
6	514.868,204 648.714,395	7	514.879,58 648.710,436	12.045
8	514.882,98 648.709,297	9	514.893,366 648.705,923	10.92
10	514.921,422 648.695,311	11	514.924,75 648.691,576	5.003

Punct început	X / Y	Punct sfârșit	X / Y	Lungime segment (** (m)
11	514.924,75 648.691,576	12	514.942,878 648.687,736	18.53
13	514.957,863 648.684,624	14	514.957,939 648.684,981	0.365
15	514.954,656 648.700,952	16	514.952,146 648.709,562	8.968
17	514.951,023 648.716,877	18	514.947,277 648.725,163	9.093
19	514.944,044 648.726,574	20	514.930,908 648.732,31	14.334
21	514.913,593 648.739,126	22	514.889,995 648.748,97	25.569
23	514.872,905 648.756,968	24	514.859,461 648.762,035	14.367
25	514.838,187 648.770,892	26	514.823,287 648.778,234	16.611
27	514.811,661 648.784,926	28	514.809,95 648.780,192	5.034
29	514.807,094 648.774,158	30	514.804,166 648.766,213	8.467
31	514.798,663 648.753,823	1	514.793,968 648.744,01	10.878

Punct început	X / Y	Punct sfârșit	X / Y	Lungime segment (** (m)
12	514.942,878 648.687,736	13	514.957,863 648.684,624	15.305
14	514.957,939 648.684,981	15	514.954,656 648.700,952	16.305
16	514.952,146 648.709,562	17	514.951,023 648.716,877	7.401
18	514.947,277 648.725,163	19	514.944,044 648.726,574	3.527
20	514.930,908 648.732,31	21	514.913,593 648.739,126	18.608
22	514.889,995 648.748,97	23	514.872,905 648.756,968	18.869
24	514.859,461 648.762,035	25	514.838,187 648.770,892	23.044
26	514.823,287 648.778,234	27	514.811,661 648.784,926	13.414
28	514.809,95 648.780,192	29	514.807,094 648.774,158	6.676
30	514.804,166 648.766,213	31	514.798,663 648.753,823	13.557

\*\* Lungimile segmentelor sunt determinate în planul de proiecție Stereo 70 și sunt rotunjite la 1 milimetru.

\*\*\* Distanța dintre puncte este formată din segmente cumulate ce sunt mai mici decât valoarea 1 milimetru.



**DATE DESPRE IMOBILUL NR. 3043**

Oficiul de Cadastru și Publicitate Imobiliară SUCEAVA  
 Biroul de Cadastru și Publicitate Imobiliară Vatra Dornei

**A. Partea I. Descrierea imobilului**

TEREN Necunoscut

Adresa: Loc. Praleni, Jud. Suceava

Nr. Crt	Nr cadastral Nr. topografic	Suprafața* (mp)	Observații / Referințe
A1		Din acte: 23.391 Masurata: 18.386	Sector cadastral:10 Teren imprejmuit; CF 31987 pe Dorna Candrenilor

**B. Partea II. Proprietari și acte**

Inscrieri privitoare la dreptul de proprietate și alte drepturi reale		Referințe
<b>2061 / 24/05/1995</b>		
Hotarare Judecatoreasca nr. 4033, din 22/12/1994 emis de Judecatoria Cimpulung Moldovenesc;		
B1	Intabulare, drept de PROPRIETATE, dobandit prin Hotarare Judecatoreasca, cota actuala 1/1, cota initiala 1/1 1) <b>DUMITRESCU CONSTANTIN</b> <i>OBSERVATII: (provenita din conversia CF 2767)</i>	A1

**C. Partea III. SARCINI .**

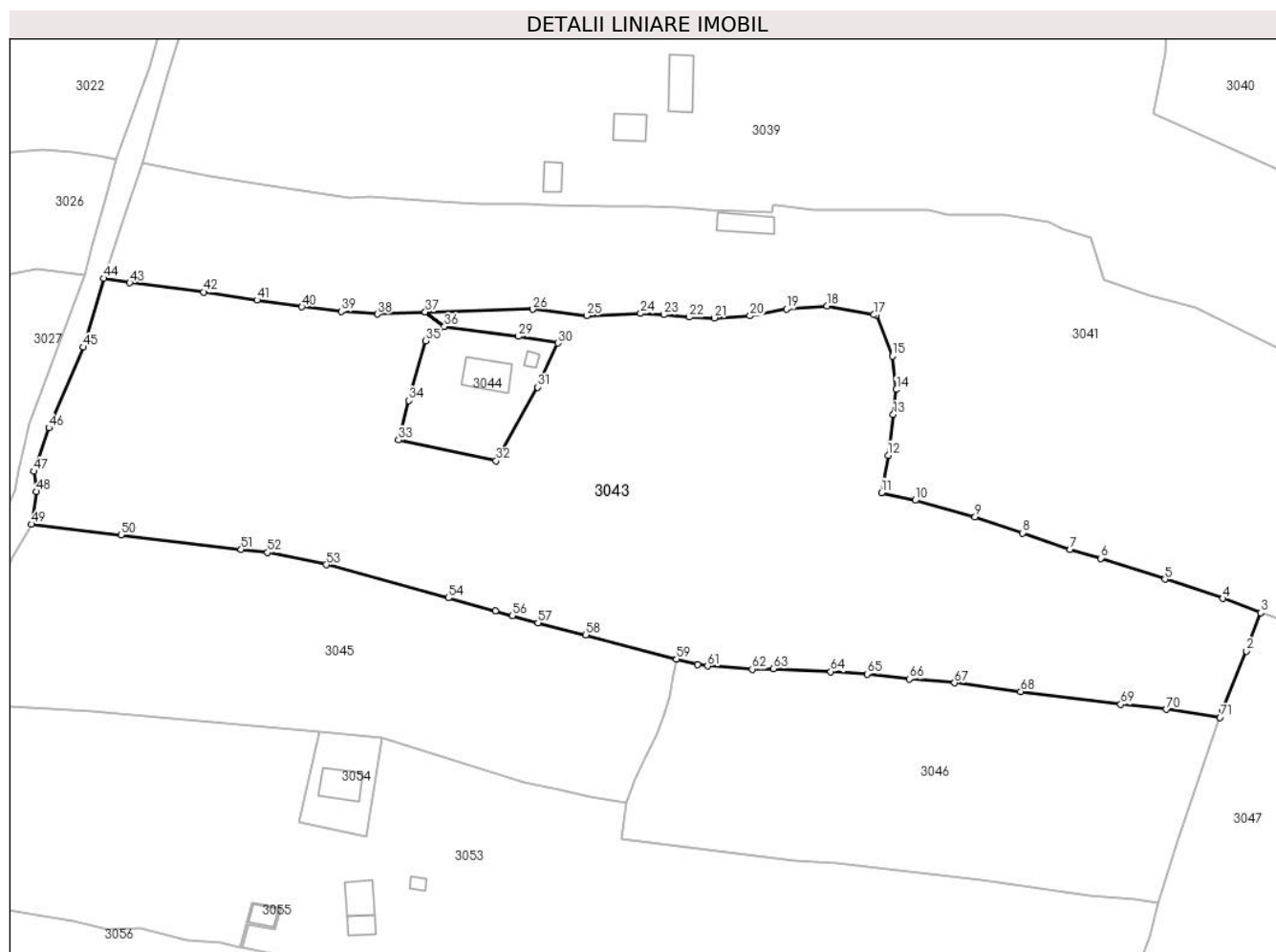
Inscrieri privind dezmembramintele dreptului de proprietate, drepturi reale de garanție și sarcini	Referințe
NU SUNT	

## Anexa Nr. 1 La Partea I

## Teren

Nr cadastral	Suprafața (mp)*	Observații / Referințe
	Din acte: 23.391 Masurata: 18.386	CF 31987 pe Dorna Candrenilor

\* Suprafața este determinată în planul de proiecție Stereo 70.



## Date referitoare la teren

Crt	Categorie folosință	Intravilan	Suprafața (mp)	Tarla	Parcelă	Nr. topo	Observații / Referințe
1	faneata	DA	18.318	-	-	-	
2	faneata	NU	68	-	-	-	

## Lungime Segmente

1) Valorile lungimilor segmentelor sunt obținute din proiecție în plan.

Punct început	X / Y	Punct sfârșit	X / Y	Lungime segment	Punct început	X / Y	Punct sfârșit	X / Y	Lungime segment	Punct început	X / Y	Punct sfârșit	X / Y	Lungime segment
1	514.729,604 648.678,185	2	514.735,764 648.693,402	16.417	2	514.735,764 648.693,402	3	514.739,406 648.703,098	10.357	3	514.739,406 648.703,098	4	514.729,849 648.706,716	10.219
4	514.729,849 648.706,716	5	514.715,107 648.711,581	15.524	5	514.715,107 648.711,581	6	514.698,765 648.716,911	17.189	6	514.698,765 648.716,911	7	514.691,095 648.719,17	7.996
7	514.691,095 648.719,17	8	514.679,008 648.723,3	12.773	8	514.679,008 648.723,3	9	514.666,95 648.727,357	12.722	9	514.666,95 648.727,357	10	514.651,746 648.731,615	15.789
10	514.651,746 648.731,615	11	514.643,2 648.733,523	8.756	11	514.643,2 648.733,523	12	514.644,883 648.742,976	9.602	12	514.644,883 648.742,976	13	514.646,224 648.753,341	10.451



Punct început	X / Y	Punct sfârșit	X / Y	Lungime segment	Punct început	X / Y	Punct sfârșit	X / Y	Lungime segment	Punct început	X / Y	Punct sfârșit	X / Y	Lungime segment
13	514.646,224 648.753,341	14	514.646,993 648.759,671	6.377	14	514.646,993 648.759,671	15	514.646,045 648.768,117	8.499	15	514.646,045 648.768,117	16	514.641,916 648.778,475	11.151
16	514.641,916 648.778,475	17	514.641,287 648.778,592	0.64	17	514.641,287 648.778,592	18	514.629,456 648.780,794	12.034	18	514.629,456 648.780,794	19	514.619,099 648.780,065	10.383
19	514.619,099 648.780,065	20	514.609,893 648.778,322	9.37	20	514.609,893 648.778,322	21	514.600,814 648.777,812	9.093	21	514.600,814 648.777,812	22	514.594,461 648.778,017	6.356
22	514.594,461 648.778,017	23	514.587,997 648.778,606	6.491	23	514.587,997 648.778,606	24	514.582,1 648.778,926	5.906	24	514.582,1 648.778,926	25	514.568,511 648.778,383	13.6
25	514.568,511 648.778,383	26	514.554,759 648.779,984	13.845	26	514.554,759 648.779,984	27	514.527,572 648.779,338	27.195	27	514.527,572 648.779,338	28	514.532,348 648.775,609	6.059
28	514.532,348 648.775,609	29	514.551,062 648.773,094	18.882	29	514.551,062 648.773,094	30	514.561,114 648.771,431	10.189	30	514.561,114 648.771,431	31	514.556,004 648.760,254	12.29
31	514.556,004 648.760,254	32	514.545,466 648.741,612	21.414	32	514.545,466 648.741,612	33	514.520,743 648.746,85	25.272	33	514.520,743 648.746,85	34	514.523,362 648.756,865	10.352
34	514.523,362 648.756,865	35	514.527,604 648.771,966	15.685	35	514.527,604 648.771,966	36	514.532,344 648.775,607	5.977	36	514.532,344 648.775,607	37	514.527,523 648.779,335	6.094
37	514.527,523 648.779,335	38	514.515,401 648.778,757	12.136	38	514.515,401 648.778,757	39	514.506,196 648.779,445	9.231	39	514.506,196 648.779,445	40	514.496,207 648.780,578	10.053
40	514.496,207 648.780,578	41	514.484,821 648.782,329	11.52	41	514.484,821 648.782,329	42	514.471,341 648.784,371	13.634	42	514.471,341 648.784,371	43	514.452,564 648.786,713	18.922
43	514.452,564 648.786,713	44	514.445,929 648.787,816	6.726	44	514.445,929 648.787,816	45	514.440,76 648.770,381	18.185	45	514.440,76 648.770,381	46	514.432,078 648.749,96	22.19
46	514.432,078 648.749,96	47	514.428,213 648.738,92	11.697	47	514.428,213 648.738,92	48	514.428,954 648.733,773	5.2	48	514.428,954 648.733,773	49	514.427,656 648.725,526	8.349
49	514.427,656 648.725,526	50	514.450,321 648.722,796	22.829	50	514.450,321 648.722,796	51	514.480,799 648.719,145	30.696	51	514.480,799 648.719,145	52	514.487,497 648.718,375	6.742
52	514.487,497 648.718,375	53	514.502,401 648.715,26	15.226	53	514.502,401 648.715,26	54	514.533,345 648.706,873	32.06	54	514.533,345 648.706,873	55	514.545,289 648.703,596	12.385
55	514.545,289 648.703,596	56	514.549,615 648.702,356	4.5	56	514.549,615 648.702,356	57	514.556,082 648.700,504	6.727	57	514.556,082 648.700,504	58	514.568,261 648.697,521	12.539
58	514.568,261 648.697,521	59	514.591,231 648.691,366	23.78	59	514.591,231 648.691,366	60	514.596,536 648.689,977	5.484	60	514.596,536 648.689,977	61	514.599,111 648.689,609	2.601
61	514.599,111 648.689,609	62	514.610,426 648.688,827	11.342	62	514.610,426 648.688,827	63	514.615,753 648.688,919	5.328	63	514.615,753 648.688,919	64	514.630,372 648.688,184	14.637
64	514.630,372 648.688,184	65	514.639,567 648.687,586	9.214	65	514.639,567 648.687,586	66	514.650,325 648.686,345	10.829	66	514.650,325 648.686,345	67	514.661,726 648.685,333	11.446
67	514.661,726 648.685,333	68	514.678,507 648.683,127	16.925	68	514.678,507 648.683,127	69	514.703,884 648.679,908	25.58	69	514.703,884 648.679,908	70	514.715,469 648.678,621	11.656
70	514.715,469 648.678,621	71	514.729,037 648.676,55	13.725	71	514.729,037 648.676,55	1	514.729,604 648.678,185	1.731					

\*\* Lungimile segmentelor sunt determinate în planul de proiecție Stereo 70 și sunt rotunjite la 1 milimetru.

\*\*\* Distanța dintre puncte este formată din segmente cumulate ce sunt mai mici decât valoarea 1 milimetru.



**DATE DESPRE IMOBILUL NR. 3044**

Oficiul de Cadastru și Publicitate Imobiliară SUCEAVA  
 Biroul de Cadastru și Publicitate Imobiliară Vatra Dornei

**A. Partea I. Descrierea imobilului**

TEREN Intravilan

Adresa: Loc. Praleni, Str Praleni, Nr. 41, Jud. Suceava

Nr. Crt	Nr cadastral Nr. topografic	Suprafața* (mp)	Observații / Referințe
A1		Din acte: 850 Masurata: 910	Sector cadastral:10 Teren imprejmuit;

**Construcții**

Crt	Nr cadastral Nr. topografic	Adresa	Observații / Referințe
A1.1		Loc. Praleni, Str Praleni, Nr. 41, Jud. Suceava	Nr. niveluri:2; S. construita la sol:86 mp; S. construita desfasurata:110 mp; LOCUINTA P+M
A1.2		Loc. Praleni, Str Praleni, Nr. 41, Jud. Suceava	Nr. niveluri:1; S. construita la sol:12 mp; S. construita desfasurata:12 mp; ANEXA

**B. Partea II. Proprietari și acte**

Inscrieri privitoare la dreptul de proprietate și alte drepturi reale		Referințe
/		
Act Notarial nr. 4, din 15/01/2021 emis de BNP CRISTINA CREMONA STOICA (CERTIFICAT DE MOSTENITOR NR. 74 DIN 30.05.2015 EMIS DE BNP CRISTINA CREMONA STOICA, CONTRACT DE VANZARE CUMPARARE NR. 506 DIN 04.05.1998 EMIS DE NP. NICOLAI ROTARU);		
B1	Intabulare, drept de PROPRIETATE, dobandit prin Succesiune, cota actuala 1/1, cota initiala 1/1 1) ARUSTEI VALERICA, COTA 2/4 2) PINTEA GEORGETA, COTA 2/4 3) PINTEA GHEORGHE RAZVAN, COTA 2/4 4) BRAESCU DANA PAULA, COTA 1/4	A1, A1.1, A1.2

**C. Partea III. SARCINI .**

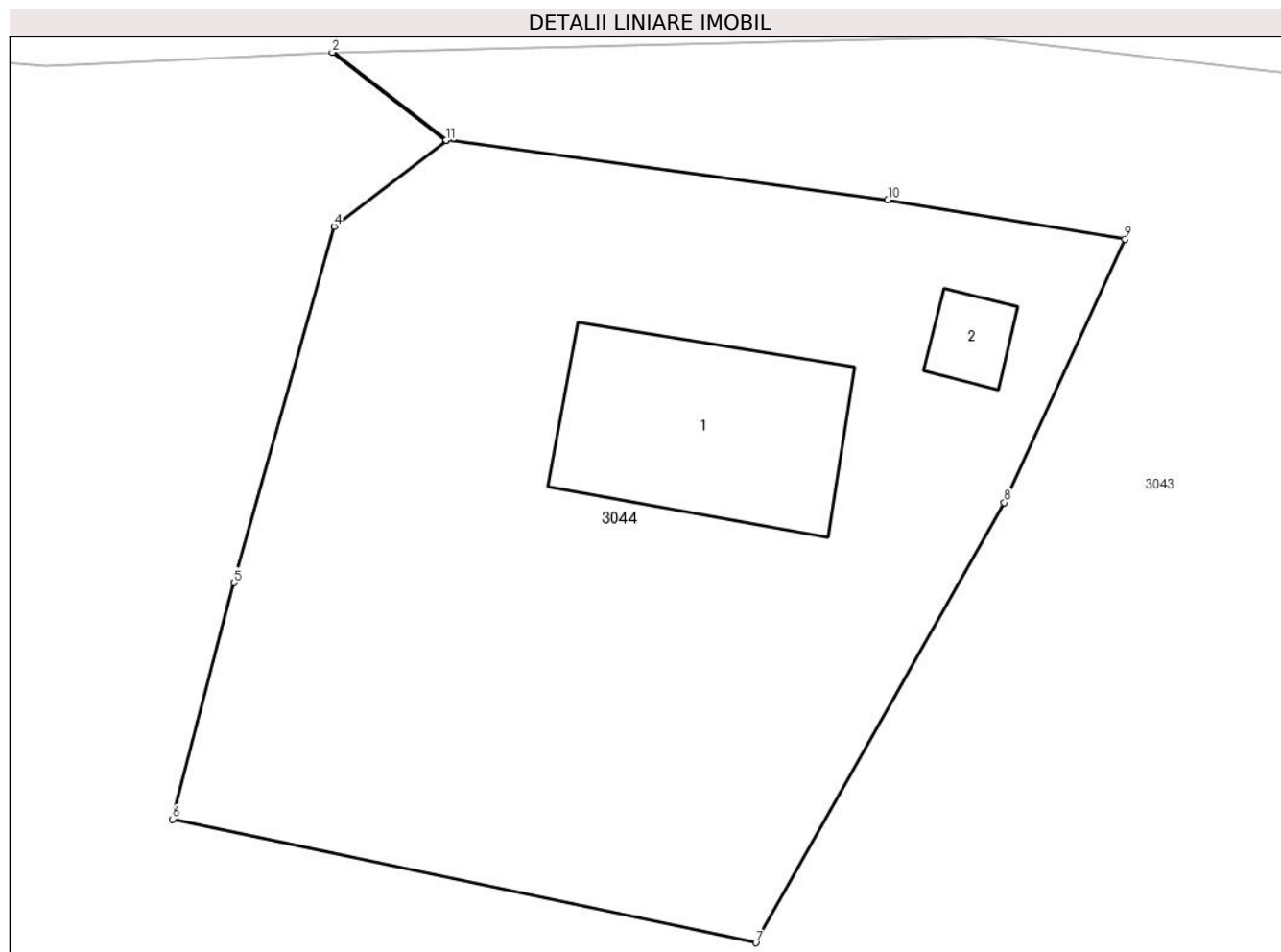
Inscrieri privind dezmembramintele dreptului de proprietate, drepturi reale de garanție și sarcini	Referințe
NU SUNT	

## Anexa Nr. 1 La Partea I

## Teren

Nr cadastral	Suprafața (mp)*	Observații / Referințe
	Din acte: 850 Masurata: 910	

\* Suprafața este determinată în planul de proiecție Stereo 70.



## Date referitoare la teren

Crt	Categorie folosință	Intra vilan	Suprafața (mp)	Tarla	Parcelă	Nr. topo	Observații / Referințe
1	curți constructii	DA	910	-	-	-	

## Date referitoare la construcții

Crt	Număr	Destinație construcție	Supraf. (mp)	Situație juridică	Observații / Referințe
A1.1		construcții de locuințe	86	Cu acte	Nr. niveluri:2; S. construita la sol:86 mp; S. construita desfasurata:110 mp; LOCUINTA P+M
A1.2		construcții anexa	12	Cu acte	Nr. niveluri:1; S. construita la sol:12 mp; S. construita desfasurata:12 mp; ANEXA

## Lungime Segmente

1) Valorile lungimilor segmentelor sunt obținute din proiecție în plan.

Punct început	X / Y	Punct sfârșit	X / Y	Lungime segment (** (m)
1	514.527,572 648.779,338	2	514.527,523 648.779,335	0.049
2	514.527,523 648.779,335	3	514.532,344 648.775,607	6.094

Punct început	X / Y	Punct sfârșit	X / Y	Lungime segment (** (m)
3	514.532,344 648.775,607	4	514.527,604 648.771,966	5.977
4	514.527,604 648.771,966	5	514.523,362 648.756,865	15.685
5	514.523,362 648.756,865	6	514.520,743 648.746,85	10.352
6	514.520,743 648.746,85	7	514.545,466 648.741,612	25.272
7	514.545,466 648.741,612	8	514.556,004 648.760,254	21.414
8	514.556,004 648.760,254	9	514.561,114 648.771,431	12.29
9	514.561,114 648.771,431	10	514.551,062 648.773,094	10.189
10	514.551,062 648.773,094	11	514.532,348 648.775,609	18.882
11	514.532,348 648.775,609	1	514.527,572 648.779,338	6.059

\*\* Lungimile segmentelor sunt determinate în planul de proiecție Stereo 70 și sunt rotunjite la 1 milimetru.

\*\*\* Distanța dintre puncte este formată din segmente cumulate ce sunt mai mici decât valoarea 1 milimetru.



**DATE DESPRE IMOBILUL NR. 3045**

Oficiul de Cadastru și Publicitate Imobiliară SUCEAVA  
Biroul de Cadastru și Publicitate Imobiliară Vatra Dornei

**A. Partea I. Descrierea imobilului**

TEREN Intravilan

Nr. CF vechi:1473

Nr. cadastral vechi:338

Adresa: Loc. Praleni, Jud. Suceava

Nr. Crt	Nr cadastral Nr. topografic	Suprafața* (mp)	Observații / Referințe
A1	30161	7.227	Sector cadastral:10 Teren neimprejmuit;

**B. Partea II. Proprietari și acte**

Inscrieri privitoare la dreptul de proprietate și alte drepturi reale		Referințe
<b>2160 / 17/03/2008</b>		
Hotarare Judecatoreasca nr. 200, din 07/02/2008 emis de Judecatoria Vatra Dornei (SENTINTA_CIVILA);		
B1	Intabulare, drept de PROPRIETATE bun comun in devalmasie, dobandit prin Hotarare Judecatoreasca, cota actuala 1/1, cota initiala 1/1 1) <b>BERARIU DUMITRU</b> , , sot, LIPSA CNP 2) <b>BERARIU ELENA</b> , , sotie, LIPSA CNP <i>OBSERVATII: (provenita din conversia CF 1473)</i>	A1
<b>11654 / 17/08/2020</b>		
Act Administrativ nr. plan de amplasament și delimitare, din 14/08/2020 emis de PFA Cîrnu Gavril;		
B2	se notează actualizarea informațiilor cadastrale	A1

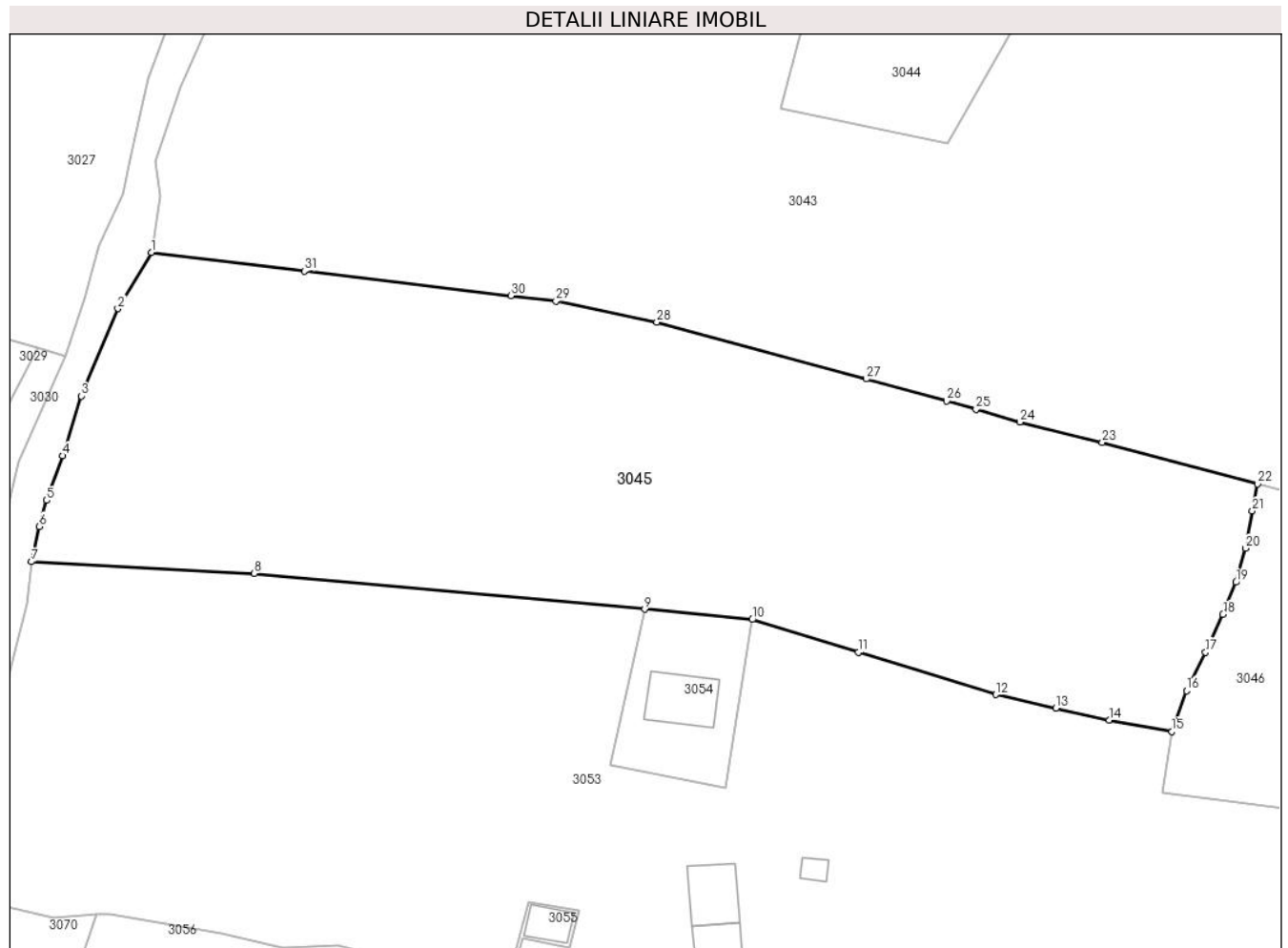
**C. Partea III. SARCINI**

Inscrieri privind dezmembramentele dreptului de proprietate, drepturi reale de garanție și sarcini		Referințe
<b>9858 / 24/07/2020</b>		
Act Notarial nr. 646, din 24/07/2020 emis de TOADER IONUT ALEXANDRU;		
C3	se notează radierea dreptului de ipotecă și a interdicțiilor aferente	A1

**Teren**

Nr cadastral	Suprafața (mp)*	Observații / Referințe
30161	7.227	

\* Suprafața este determinată în planul de proiecție Stereo 70.



**Date referitoare la teren**

Crt	Categorie folosință	Intravilan	Suprafața (mp)	Tarla	Parcelă	Nr. topo	Observații / Referințe
1	faneata	DA	7.227	-	-	-	Terenul este delimitat cu gard si partial tarusat

**Lungime Segmente**

1) Valorile lungimilor segmentelor sunt obținute din proiecție în plan.

Punct început	X / Y	Punct sfârșit	X / Y	Lungime segment (** (m)
1	514.427,656 648.725,526	2	514.422,715 648.717,255	9.634
3	514.417,313 648.704,354	4	514.414,545 648.695,525	9.253
5	514.412,174 648.688,917	6	514.411,071 648.685,092	3.981
7	514.409,942 648.679,872	8	514.442,859 648.678,142	32.962
9	514.500,624 648.672,85	10	514.516,531 648.671,345	15.978

Punct început	X / Y	Punct sfârșit	X / Y	Lungime segment (** (m)
2	514.422,715 648.717,255	3	514.417,313 648.704,354	13.986
4	514.414,545 648.695,525	5	514.412,174 648.688,917	7.02
6	514.411,071 648.685,092	7	514.409,942 648.679,872	5.341
8	514.442,859 648.678,142	9	514.500,624 648.672,85	58.007
10	514.516,531 648.671,345	11	514.532,196 648.666,495	16.399



Punct început	X / Y	Punct sfârşit	X / Y	Lungime segment (** (m)
11	514.532,196 648.666,495	12	514.552,497 648.660,257	21.238
13	514.561,419 648.658,242	14	514.569,281 648.656,512	8.05
15	514.578,578 648.654,793	16	514.580,727 648.660,832	6.41
17	514.583,529 648.666,506	18	514.586,115 648.672,11	6.172
19	514.588,054 648.676,851	20	514.589,433 648.681,848	5.184
21	514.590,454 648.687,349	22	514.591,231 648.691,366	4.091
23	514.568,261 648.697,521	24	514.556,082 648.700,504	12.539
25	514.549,615 648.702,356	26	514.545,289 648.703,596	4.5
27	514.533,345 648.706,873	28	514.502,401 648.715,26	32.06
29	514.487,497 648.718,375	30	514.480,799 648.719,145	6.742
31	514.450,321 648.722,796	1	514.427,656 648.725,526	22.829

Punct început	X / Y	Punct sfârşit	X / Y	Lungime segment (** (m)
12	514.552,497 648.660,257	13	514.561,419 648.658,242	9.147
14	514.569,281 648.656,512	15	514.578,578 648.654,793	9.455
16	514.580,727 648.660,832	17	514.583,529 648.666,506	6.328
18	514.586,115 648.672,11	19	514.588,054 648.676,851	5.122
20	514.589,433 648.681,848	21	514.590,454 648.687,349	5.595
22	514.591,231 648.691,366	23	514.568,261 648.697,521	23.78
24	514.556,082 648.700,504	25	514.549,615 648.702,356	6.727
26	514.545,289 648.703,596	27	514.533,345 648.706,873	12.385
28	514.502,401 648.715,26	29	514.487,497 648.718,375	15.226
30	514.480,799 648.719,145	31	514.450,321 648.722,796	30.696

\*\* Lungimile segmentelor sunt determinate în planul de proiecție Stereo 70 și sunt rotunjite la 1 milimetru.

\*\*\* Distanța dintre puncte este formată din segmente cumulate ce sunt mai mici decât valoarea 1 milimetru.



**DATE DESPRE IMOBILUL NR. 3046**

Oficiul de Cadastru și Publicitate Imobiliară SUCEAVA  
 Biroul de Cadastru și Publicitate Imobiliară Vatra Dornei

**A. Partea I. Descrierea imobilului**

TEREN Intravilan

Adresa: Loc. Praleni, Jud. Suceava

Nr. Crt	Nr cadastral Nr. topografic	Suprafața* (mp)	Observații / Referințe
A1		6.645	Sector cadastral:10 Teren imprejmuit; top 2810 parte (CF 504 Dorna Candreni-CFE 32527 Poiana Stampei), 2807/1 parte (CF 504 Dorna Candreni), 2807/2 parte (CF 937 Dorna Candrenilor)

**B. Partea II. Proprietari și acte**

Inscrieri privitoare la dreptul de proprietate și alte drepturi reale		Referințe
/		
Act Normativ nr. 7, din 13/03/1996 emis de PARLAMENTUL ROMANIEI;		
B1	Intabulare, drept de PROPRIETATE, dobândit prin Lege, cota actuala 1/1, cota initiala 1/1 1) NEIDENTIFICAT NEIDENTIFICAT	A1
Act Administrativ nr. 2428, din 17/03/2023 emis de PRIMARIA COMUNEI POIANA STAMPEI;		
B2	SE NOTEAZA POSESIA FAPTICA IN FAVOAREA LUI 1) PENTELESCU VIOREL	A1

**C. Partea III. SARCINI .**

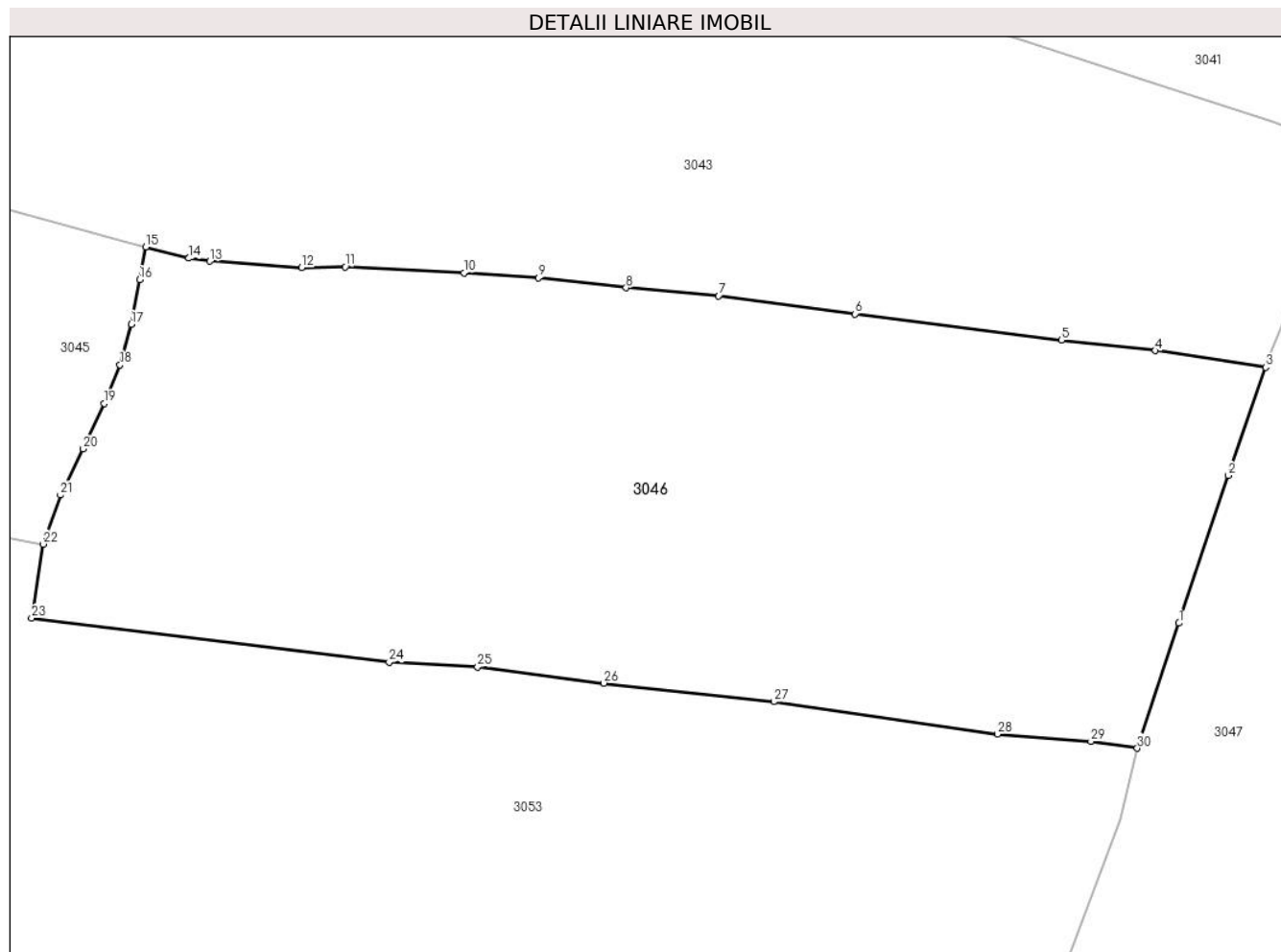
Inscrieri privind dezmembramintele dreptului de proprietate, drepturi reale de garanție și sarcini	Referințe
NU SUNT	

## Anexa Nr. 1 La Partea I

## Teren

Nr cadastral	Suprafața (mp)*	Observații / Referințe
	6.645	top 2810 parte (CF 504 Dorna Candreni-CFE 32527 Poiana Stampei), 2807/1 parte (CF 504 Dorna Candreni), 2807/2 parte (CF 937 Dorna Candrenilor)

\* Suprafața este determinată în planul de proiecție Stereo 70.



## Date referitoare la teren

Crt	Categorie folosință	Intra vilan	Suprafața (mp)	Tarla	Parcelă	Nr. topo	Observații / Referințe
1	faneata	DA	6.645	-	-	-	

## Lungime Segmente

1) Valorile lungimilor segmentelor sunt obținute din proiecție în plan.

Punct început	X / Y	Punct sfârșit	X / Y	Lungime segment (** (m)
1	514.718,366 648.645,09	2	514.724,426 648.663,238	19.133
3	514.729,037 648.676,55	4	514.715,469 648.678,621	13.725
5	514.703,884 648.679,908	6	514.678,507 648.683,127	25.58
7	514.661,726 648.685,333	8	514.650,325 648.686,345	11.446
9	514.639,567 648.687,586	10	514.630,372 648.688,184	9.214

Punct început	X / Y	Punct sfârșit	X / Y	Lungime segment (** (m)
2	514.724,426 648.663,238	3	514.729,037 648.676,55	14.088
4	514.715,469 648.678,621	5	514.703,884 648.679,908	11.656
6	514.678,507 648.683,127	7	514.661,726 648.685,333	16.925
8	514.650,325 648.686,345	9	514.639,567 648.687,586	10.829
10	514.630,372 648.688,184	11	514.615,753 648.688,919	14.637

Punct început	X / Y	Punct sfârșit	X / Y	Lungime segment (** (m)	Punct început	X / Y	Punct sfârșit	X / Y	Lungime segment (** (m)
11	514.615,753 648.688,919	12	514.610,426 648.688,827	5.328	12	514.610,426 648.688,827	13	514.599,111 648.689,609	11.342
13	514.599,111 648.689,609	14	514.596,536 648.689,977	2.601	14	514.596,536 648.689,977	15	514.591,231 648.691,366	5.484
15	514.591,231 648.691,366	16	514.590,454 648.687,349	4.091	16	514.590,454 648.687,349	17	514.589,433 648.681,848	5.595
17	514.589,433 648.681,848	18	514.588,054 648.676,851	5.184	18	514.588,054 648.676,851	19	514.586,115 648.672,11	5.122
19	514.586,115 648.672,11	20	514.583,529 648.666,506	6.172	20	514.583,529 648.666,506	21	514.580,727 648.660,832	6.328
21	514.580,727 648.660,832	22	514.578,578 648.654,793	6.41	22	514.578,578 648.654,793	23	514.577,182 648.645,694	9.205
23	514.577,182 648.645,694	24	514.621,176 648.640,268	44.327	24	514.621,176 648.640,268	25	514.632,046 648.639,696	10.885
25	514.632,046 648.639,696	26	514.647,594 648.637,696	15.676	26	514.647,594 648.637,696	27	514.668,496 648.635,419	21.026
27	514.668,496 648.635,419	28	514.696,008 648.631,428	27.8	28	514.696,008 648.631,428	29	514.707,519 648.630,527	11.546
29	514.707,519 648.630,527	30	514.713,238 648.629,699	5.779	30	514.713,238 648.629,699	1	514.718,366 648.645,09	16.223

\*\* Lungimile segmentelor sunt determinate în planul de proiecție Stereo 70 și sunt rotunjite la 1 milimetru.

\*\*\* Distanța dintre puncte este formată din segmente cumulate ce sunt mai mici decât valoarea 1 milimetru.



**DATE DESPRE IMOBILUL NR. 3047**

Oficiul de Cadastru și Publicitate Imobiliară SUCEAVA  
Biroul de Cadastru și Publicitate Imobiliară Vatra Dornei

**A. Partea I. Descrierea imobilului**

TEREN Necunoscut

Adresa: Loc. Praleni, Str Praleni, Nr. 39, Jud. Suceava

Nr. Crt	Nr cadastral Nr. topografic	Suprafața* (mp)	Observații / Referințe
A1	34084	Din acte: 33.055 Masurata: 33.118	Sector cadastral:10 Teren imprejmuit;

**Construcții**

Crt	Nr cadastral Nr. topografic	Adresa	Observații / Referințe
A1.1	34084-C1	Loc. Praleni, Str Praleni, Nr. 39, Jud. Suceava	Nr. niveluri:1; S. construita la sol:48 mp; S. construita desfasurata:48 mp; Anexa bucatarie de vara din lemn construita in anul 1992

**B. Partea II. Proprietari și acte**

Inscrieri privitoare la dreptul de proprietate și alte drepturi reale		Referințe
<b>11844 / 19/08/2020</b>		
Act Notarial nr. 1031, din 18/08/2020 emis de REY OLTICA-VERONICA;		
B1	Se infiinteaza cartea funciara 34084 a imobilului cu numarul cadastral 34084/Poiana Stampei, rezultat din dezmembrarea imobilului cu numarul cadastral 30811 inscris in cartea funciara 30811;	A1
<b>20301 / 11/12/2023</b>		
Act Notarial nr. contract de donatie 2205, din 08/12/2023 emis de BIN REY OLTICA-VERONICA;		
B6	Intabulare, drept de PROPRIETATE bun comun in devalmasie, dobandit prin Conventie, cota actuala 1/1, cota initiala 1/1 1) IANOȘ ILIE-NICOLAE 2) IANOȘ ELENA-GIULIA	A1, A1.1

**C. Partea III. SARCINI .**

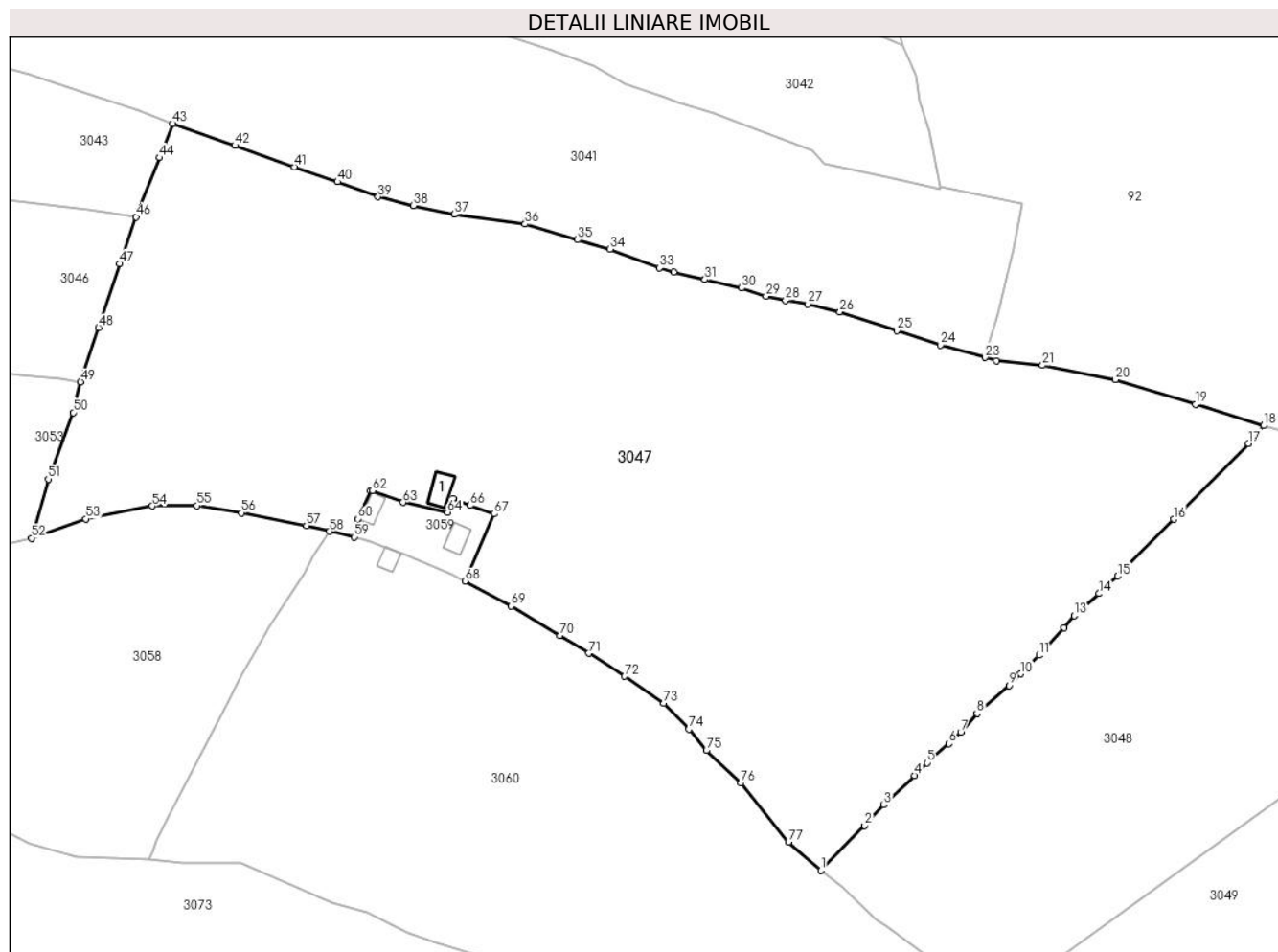
Inscrieri privind dezmembramintele dreptului de proprietate, drepturi reale de garanție și sarcini	Referințe
NU SUNT	

## Anexa Nr. 1 La Partea I

## Teren

Nr cadastral	Suprafața (mp)*	Observații / Referințe
34084	Din acte: 33.055 Masurata: 33.118	

\* Suprafața este determinată în planul de proiecție Stereo 70.



## Date referitoare la teren

Crt	Categorie folosință	Intravilan	Suprafața (mp)	Tarla	Parcelă	Nr. topo	Observații / Referințe
1	curți construcții	DA	356	-	-	-	Imprejmuit partial cu gard din lemn
2	faneata	DA	16.674	-	-	-	Imprejmuit partial cu gard din lemn
3	faneata	NU	16.072	-	-	-	Imprejmuit partial cu gard din lemn
4	faneata	DA	16	-	-	-	

## Date referitoare la construcții

Crt	Număr	Destinație construcție	Supraf. (mp)	Situație juridică	Observații / Referințe
A1.1	34084-C1	construcții anexa	48	Cu acte	Nr. niveluri:1; S. construita la sol:48 mp; S. construita desfasurata:48 mp; Anexa bucatarie de vara din lemn construita in anul 1992

## Lungime Segmente

1) Valorile lungimilor segmentelor sunt obținute din proiecție în plan.

Punct început	X / Y	Punct sfârșit	X / Y	Lungime segment	Punct început	X / Y	Punct sfârșit	X / Y	Lungime segment	Punct început	X / Y	Punct sfârșit	X / Y	Lungime segment
1	514.923,878 648.490,724	2	514.936,369 648.503,495	17.864	2	514.936,369 648.503,495	3	514.941,871 648.509,376	8.053	3	514.941,871 648.509,376	4	514.950,582 648.517,727	12.067



Punct început	X / Y	Punct sfârșit	X / Y	Lungime segment	Punct început	X / Y	Punct sfârșit	X / Y	Lungime segment	Punct început	X / Y	Punct sfârșit	X / Y	Lungime segment
4	514.950,582 648.517,727	5	514.954,114 648.521,321	5.039	5	514.954,114 648.521,321	6	514.960,387 648.526,755	8.299	6	514.960,387 648.526,755	7	514.963,73 648.530,092	4.723
7	514.963,73 648.530,092	8	514.968,322 648.535,376	7.001	8	514.968,322 648.535,376	9	514.977,446 648.543,29	12.078	9	514.977,446 648.543,29	10	514.980,723 648.546,643	4.688
10	514.980,723 648.546,643	11	514.985,995 648.551,936	7.471	11	514.985,995 648.551,936	12	514.993,137 648.559,798	10.622	12	514.993,137 648.559,798	13	514.996,046 648.563,152	4.44
13	514.996,046 648.563,152	14	515.003,074 648.569,458	9.442	14	515.003,074 648.569,458	15	515.008,376 648.574,45	7.282	15	515.008,376 648.574,45	16	515.024,313 648.590,567	22.666
16	515.024,313 648.590,567	17	515.045,598 648.612,148	30.312	17	515.045,598 648.612,148	18	515.049,914 648.617,315	6.732	18	515.049,914 648.617,315	19	515.030,459 648.623,247	20.339
19	515.030,459 648.623,247	20	515.007,703 648.630,297	23.823	20	515.007,703 648.630,297	21	514.986,959 648.634,374	21.141	21	514.986,959 648.634,374	22	514.973,845 648.635,702	13.181
22	514.973,845 648.635,702	23	514.970,616 648.636,601	3.352	23	514.970,616 648.636,601	24	514.957,927 648.640,135	13.172	24	514.957,927 648.640,135	25	514.945,546 648.644,255	13.049
25	514.945,546 648.644,255	26	514.929,336 648.649,549	17.053	26	514.929,336 648.649,549	27	514.920,183 648.651,804	9.427	27	514.920,183 648.651,804	28	514.913,848 648.652,87	6.424
28	514.913,848 648.652,87	29	514.908,312 648.654,062	5.663	29	514.908,312 648.654,062	30	514.901,358 648.656,342	7.318	30	514.901,358 648.656,342	31	514.890,908 648.658,735	10.72
31	514.890,908 648.658,735	32	514.882,047 648.660,871	9.115	32	514.882,047 648.660,871	33	514.877,978 648.662,032	4.231	33	514.877,978 648.662,032	34	514.863,963 648.667,367	14.996
34	514.863,963 648.667,367	35	514.854,684 648.670,086	9.669	35	514.854,684 648.670,086	36	514.839,734 648.674,55	15.602	36	514.839,734 648.674,55	37	514.819,64 648.677,302	20.282
37	514.819,64 648.677,302	38	514.807,96 648.679,774	11.939	38	514.807,96 648.679,774	39	514.797,904 648.682,278	10.363	39	514.797,904 648.682,278	40	514.786,399 648.686,537	12.268
40	514.786,399 648.686,537	41	514.774,059 648.690,798	13.055	41	514.774,059 648.690,798	42	514.757,162 648.696,88	17.958	42	514.757,162 648.696,88	43	514.739,406 648.703,098	18.813
43	514.739,406 648.703,098	44	514.735,764 648.693,402	10.357	44	514.735,764 648.693,402	45	514.729,604 648.678,185	16.417	45	514.729,604 648.678,185	46	514.729,037 648.676,55	1.731
46	514.729,037 648.676,55	47	514.724,426 648.663,238	14.088	47	514.724,426 648.663,238	48	514.718,366 648.645,09	19.133	48	514.718,366 648.645,09	49	514.713,238 648.629,699	16.223
49	514.713,238 648.629,699	50	514.711,174 648.620,933	9.006	50	514.711,174 648.620,933	51	514.704,065 648.602,01	20.214	51	514.704,065 648.602,01	52	514.699,313 648.585,23	17.44
52	514.699,313 648.585,23	53	514.714,755 648.590,694	16.38	53	514.714,755 648.590,694	54	514.733,686 648.594,359	19.283	54	514.733,686 648.594,359	55	514.746,364 648.594,464	12.678
55	514.746,364 648.594,464	56	514.759,035 648.592,411	12.836	56	514.759,035 648.592,411	57	514.777,505 648.588,751	18.829	57	514.777,505 648.588,751	58	514.784,115 648.587,149	6.801
58	514.784,115 648.587,149	59	514.791,08 648.585,545	7.147	59	514.791,08 648.585,545	60	514.792,09 648.590,69	5.243	60	514.792,09 648.590,69	61	514.795,693 648.598,742	8.821
61	514.795,693 648.598,742	62	514.796,303 648.598,699	0.612	62	514.796,303 648.598,699	63	514.805,017 648.595,388	9.322	63	514.805,017 648.595,388	64	514.817,664 648.592,6	12.951
64	514.817,664 648.592,6	65	514.819,19 648.596,433	4.126	65	514.819,19 648.596,433	66	514.824,099 648.594,542	5.261	66	514.824,099 648.594,542	67	514.830,984 648.592,157	7.286
67	514.830,984 648.592,157	68	514.822,655 648.573,038	20.854	68	514.822,655 648.573,038	69	514.835,783 648.565,932	14.928	69	514.835,783 648.565,932	70	514.849,703 648.557,531	16.259
70	514.849,703 648.557,531	71	514.857,798 648.552,452	9.556	71	514.857,798 648.552,452	72	514.868,077 648.545,965	12.155	72	514.868,077 648.545,965	73	514.879,227 648.538,283	13.54
73	514.879,227 648.538,283	74	514.886,303 648.530,88	10.241	74	514.886,303 648.530,88	75	514.891,331 648.524,854	7.848	75	514.891,331 648.524,854	76	514.901,059 648.515,588	13.435
76	514.901,059 648.515,588	77	514.914,681 648.498,804	21.616	77	514.914,681 648.498,804	1	514.923,878 648.490,724	12.242					

\*\* Lungimile segmentelor sunt determinate în planul de proiecție Stereo 70 și sunt rotunjite la 1 milimetru.

\*\*\* Distanța dintre puncte este formată din segmente cumulate ce sunt mai mici decât valoarea 1 milimetru.



**DATE DESPRE IMOBILUL NR. 3048**

Oficiul de Cadastru și Publicitate Imobiliară SUCEAVA  
Biroul de Cadastru și Publicitate Imobiliară Vatra Dornei

**A. Partea I. Descrierea imobilului**

TEREN Extravilan

Adresa: Jud. Suceava

Nr. Crt	Nr cadastral Nr. topografic	Suprafața* (mp)	Observații / Referințe
A1		13.798	Sector cadastral:10 Teren neimprejmuit; top 2619/53 parte, top 2820 parte, ( CF 2367 Dorna Candreni-CFE 30803 Poiana Stampei), top 2619/55 parte ( CF 297 Dorna Candreni)

**B. Partea II. Proprietari și acte**

Inscrieri privitoare la dreptul de proprietate și alte drepturi reale	Referințe
/	
Act Normativ nr. 7, din 13/03/1996 emis de PARLAMENTUL ROMANIEI;	
B1	A1
Intabulare, drept de PROPRIETATE, dobândit prin Lege, cota actuala 1/1, cota initiala 1/1 1) NEIDENTIFICAT NEIDENTIFICAT	
Act Administrativ nr. 8910, din 15/11/2022 emis de PRIMARIA COMUNEI POIANA STAMPEI;	
B2	A1
SE NOTEAZA POSESIA FAPTICA IN FAVOAREA LUI 1) PENTELESCU LACRAMIOARA	

**C. Partea III. SARCINI .**

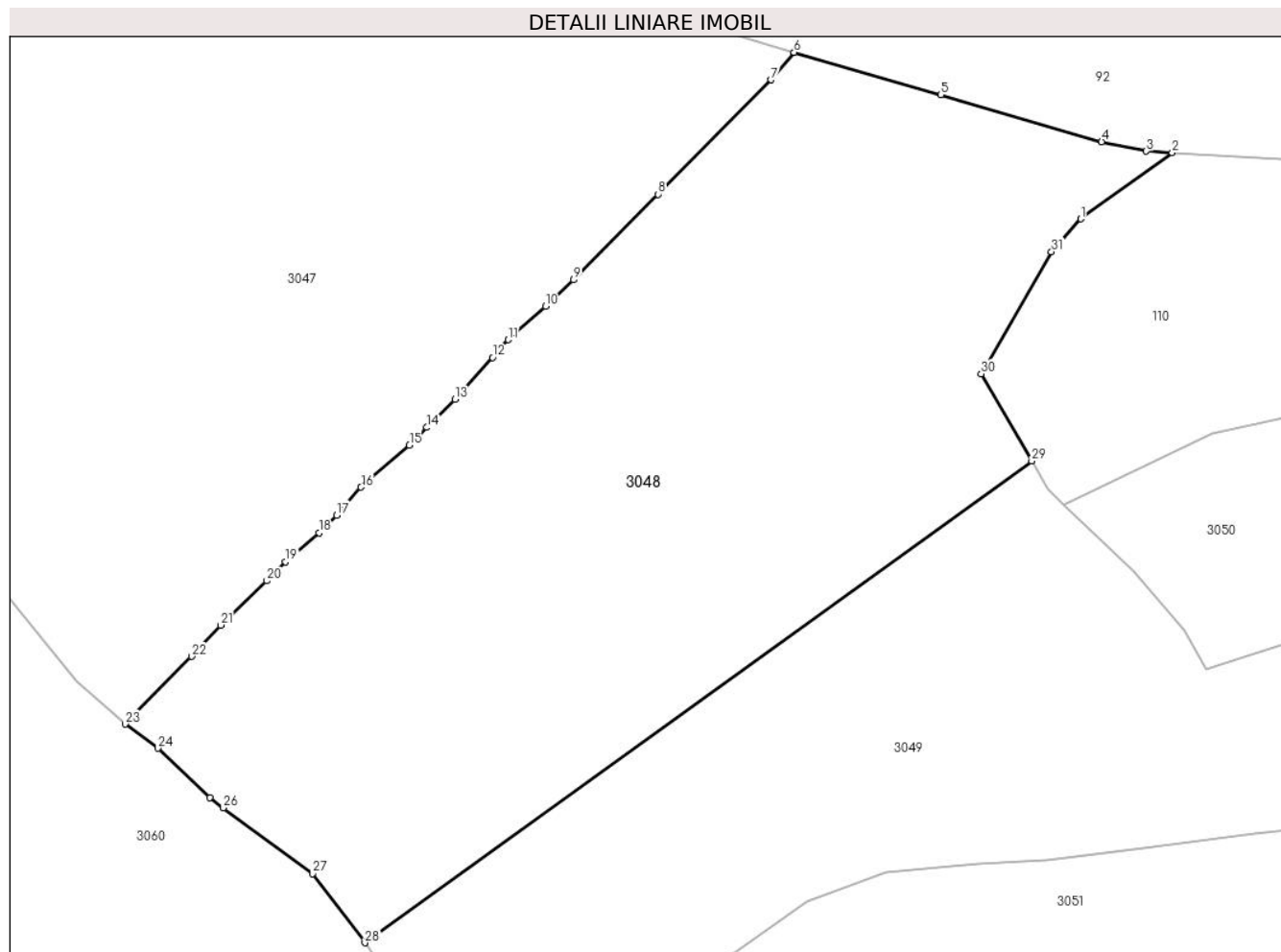
Inscrieri privind dezmembramintele dreptului de proprietate, drepturi reale de garanție și sarcini	Referințe
NU SUNT	

## Anexa Nr. 1 La Partea I

## Teren

Nr cadastral	Suprafața (mp)*	Observații / Referințe
	13.798	top 2619/53 parte, top 2820 parte, ( CF 2367 Dorna Candreni-CFE 30803 Poiana Stampei), top 2619/55 parte ( CF 297 Dorna Candreni)

\* Suprafața este determinată în planul de proiecție Stereo 70.



## Date referitoare la teren

Crt	Categorie folosință	Intra vilan	Suprafața (mp)	Tarla	Parcelă	Nr. topo	Observații / Referințe
1	faneata	NU	13.798	-	-	-	

## Lungime Segmente

1) Valorile lungimilor segmentelor sunt obținute din proiecție în plan.

Punct început	X / Y	Punct sfârșit	X / Y	Lungime segment (** (m)
1	515.103,974 648.585,935	2	515.121,188 648.598,414	21.261
3	515.116,31 648.598,697	4	515.107,893 648.600,467	8.601
5	515.077,581 648.609,314	6	515.049,914 648.617,315	28.801
7	515.045,598 648.612,148	8	515.024,313 648.590,567	30.312
9	515.008,376 648.574,45	10	515.003,074 648.569,458	7.282

Punct început	X / Y	Punct sfârșit	X / Y	Lungime segment (** (m)
2	515.121,188 648.598,414	3	515.116,31 648.598,697	4.886
4	515.107,893 648.600,467	5	515.077,581 648.609,314	31.577
6	515.049,914 648.617,315	7	515.045,598 648.612,148	6.732
8	515.024,313 648.590,567	9	515.008,376 648.574,45	22.666
10	515.003,074 648.569,458	11	514.996,046 648.563,152	9.442

Punct început	X / Y	Punct sfârșit	X / Y	Lungime segment (** (m)
11	514.996,046 648.563,152	12	514.993,137 648.559,798	4.44
13	514.985,995 648.551,936	14	514.980,723 648.546,643	7.471
15	514.977,446 648.543,29	16	514.968,322 648.535,376	12.078
17	514.963,73 648.530,092	18	514.960,387 648.526,755	4.723
19	514.954,114 648.521,321	20	514.950,582 648.517,727	5.039
21	514.941,871 648.509,376	22	514.936,369 648.503,495	8.053
23	514.923,878 648.490,724	24	514.930,079 648.486,173	7.692
25	514.939,789 648.476,831	26	514.942,334 648.474,957	3.161
27	514.959,212 648.462,531	28	514.969,065 648.449,536	16.308
29	515.094,704 648.540,317	30	515.085,194 648.556,756	18.992
31	515.098,455 648.579,748	1	515.103,974 648.585,935	8.291

Punct început	X / Y	Punct sfârșit	X / Y	Lungime segment (** (m)
12	514.993,137 648.559,798	13	514.985,995 648.551,936	10.622
14	514.980,723 648.546,643	15	514.977,446 648.543,29	4.688
16	514.968,322 648.535,376	17	514.963,73 648.530,092	7.001
18	514.960,387 648.526,755	19	514.954,114 648.521,321	8.299
20	514.950,582 648.517,727	21	514.941,871 648.509,376	12.067
22	514.936,369 648.503,495	23	514.923,878 648.490,724	17.864
24	514.930,079 648.486,173	25	514.939,789 648.476,831	13.474
26	514.942,334 648.474,957	27	514.959,212 648.462,531	20.959
28	514.969,065 648.449,536	29	515.094,704 648.540,317	155.004
30	515.085,194 648.556,756	31	515.098,455 648.579,748	26.542

\*\* Lungimile segmentelor sunt determinate în planul de proiecție Stereo 70 și sunt rotunjite la 1 milimetru.

\*\*\* Distanța dintre puncte este formată din segmente cumulate ce sunt mai mici decât valoarea 1 milimetru.



**DATE DESPRE IMOBILUL NR. 3049**

Oficiul de Cadastru și Publicitate Imobiliară SUCEAVA  
Biroul de Cadastru și Publicitate Imobiliară Vatra Dornei

**A. Partea I. Descrierea imobilului**

TEREN Extravilan

Adresa: Nr. 38, Jud. Suceava

Nr. Crt	Nr cadastral Nr. topografic	Suprafața* (mp)	Observații / Referințe
A1	34574	12.096	Sector cadastral:10 Teren neimprijmit;

**Construcții**

Crt	Nr cadastral Nr. topografic	Adresa	Observații / Referințe
A1.1	34574-C1	Nr. 38, Jud. Suceava	Nr. niveluri:1; S. construita la sol:28 mp; S. construita desfasurata:28 mp; GRAJD
A1.2	34574-C2	Nr. 38, Jud. Suceava	Nr. niveluri:1; S. construita la sol:20 mp; S. construita desfasurata:20 mp; BUCATARIE DE VARA

**B. Partea II. Proprietari și acte**

Inscrieri privitoare la dreptul de proprietate și alte drepturi reale		Referințe
<b>20245 / 20/12/2022</b>		
Act Administrativ nr. 9596, din 12/12/2022 emis de Comuna Poiana Stampei (Adeverinta ; act notarial nr 2401 din 15.12.2022, emis de BIN REY OLTICA VERONICA);		
B1	in temeiul art 41 alin ( 8 ) din Legea 7/1996 a cadastrului si publicitatii imobiliare, republicata, cu modificarile si completarile ulterioare , se noteaza posesia 1) <b>CANDREA FLOAREA</b>	A1
/		
Act Normativ nr. 7, din 13/03/1996 emis de PARLAMENTUL ROMANIEI;		
B2	Intabulare, drept de PROPRIETATE, dobandit prin Lege, cota actuala 1/1, cota initiala 1/1 1) <b>NEIDENTIFICAT NEIDENTIFICAT</b>	A1
Act Administrativ nr. 2981, din 31/03/2023 emis de PRIMARIA COMUNEI POIANA STAMPEI;		
B3	Intabulare, drept de PROPRIETATE, dobandit prin Lege, cota actuala 1/1, cota initiala 1/1 1) <b>CANDREA FLOAREA</b>	A1.1, A1.2

**C. Partea III. SARCINI .**

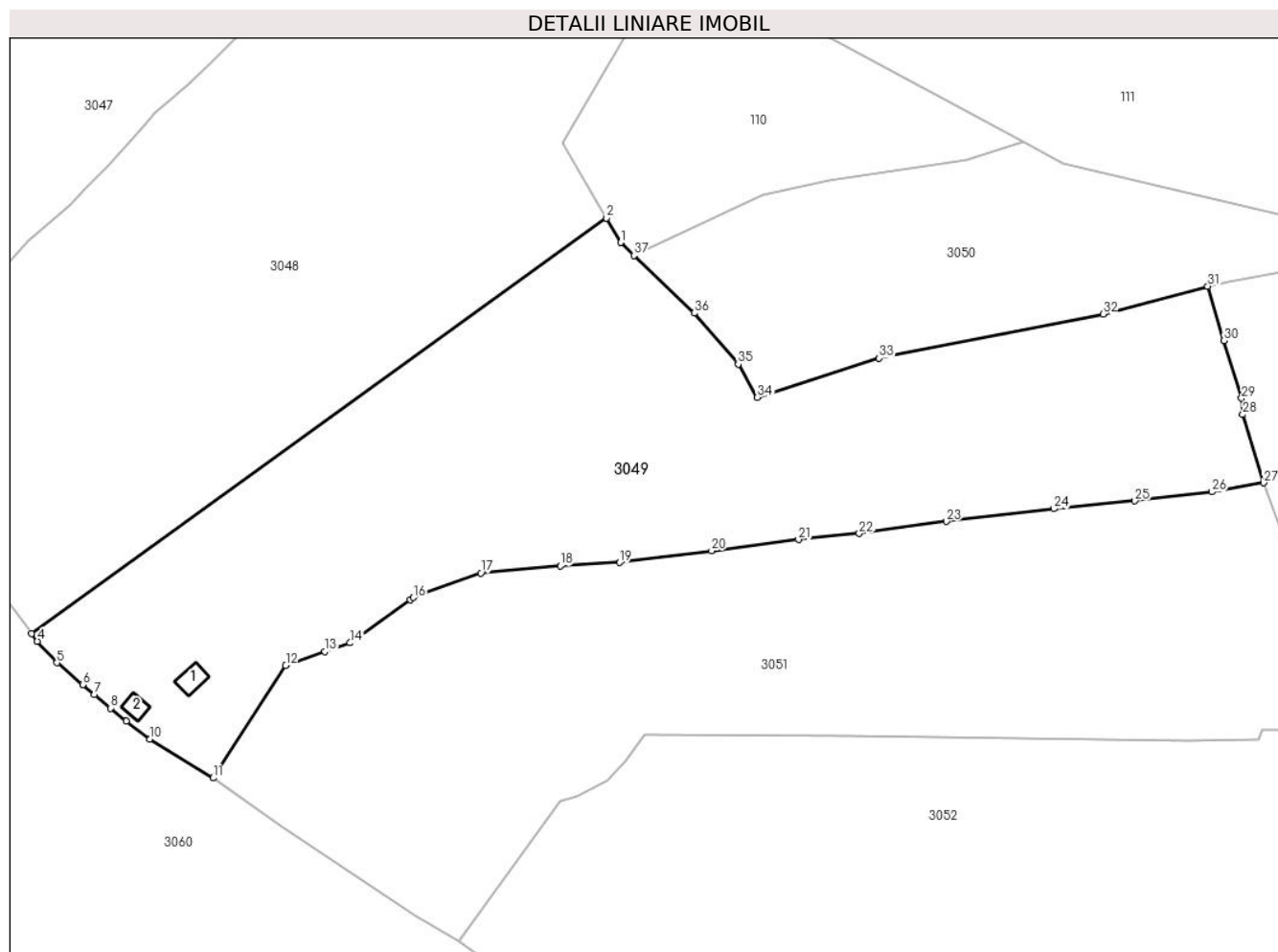
Inscrieri privind dezmembramintele dreptului de proprietate, drepturi reale de garanție și sarcini	Referințe
NU SUNT	

## Anexa Nr. 1 La Partea I

## Teren

Nr cadastral	Suprafața (mp)*	Observații / Referințe
34574	12.096	

\* Suprafața este determinată în planul de proiecție Stereo 70.



## Date referitoare la teren

Crt	Categorie folosință	Intravilan	Suprafața (mp)	Tarla	Parcelă	Nr. topo	Observații / Referințe
1	curți constructii	NU	197	-	-	-	Imprejmuit cu gard din lemn între punctele 45-10-28-32-37-43, iar diferența este cu tarusi din lemn.
2	faneata	NU	11.900	-	-	-	

## Date referitoare la construcții

Crt	Număr	Destinație construcție	Supraf. (mp)	Situație juridică	Observații / Referințe
A1.1	34574-C1	construcții anexa	28	Cu acte	Nr. niveluri:1; S. construită la sol:28 mp; S. construită desfășurată:28 mp; GRAJD
A1.2	34574-C2	construcții anexa	20	Cu acte	Nr. niveluri:1; S. construită la sol:20 mp; S. construită desfășurată:20 mp; BUCATARIE DE VARA

## Lungime Segmente

1) Valorile lungimilor segmentelor sunt obținute din proiecție în plan.

Punct început	X / Y	Punct sfârșit	X / Y	Lungime segment (** (m)	Punct început	X / Y	Punct sfârșit	X / Y	Lungime segment (** (m)
1	515.097,803 648.534,96	2	515.094,704 648.540,317	6.189	2	515.094,704 648.540,317	3	514.969,065 648.449,536	155.004



Punct început	X / Y	Punct sfârșit	X / Y	Lungime segment (** (m)
3	514.969,065 648.449,536	4	514.970,315 648.447,886	2.07
5	514.974,589 648.443,191	6	514.980,235 648.438,417	7.394
7	514.982,794 648.436,253	8	514.986,299 648.433,289	4.59
9	514.989,697 648.430,416	10	514.994,957 648.426,518	6.547
11	515.008,722 648.418,033	12	515.024,585 648.442,627	29.266
13	515.033,126 648.445,61	14	515.038,657 648.447,541	5.858
15	515.051,804 648.456,979	16	515.052,467 648.457,454	0.816
17	515.067,242 648.462,816	18	515.084,568 648.464,329	17.392
19	515.097,511 648.465,088	20	515.117,637 648.467,675	20.292
21	515.136,646 648.470,095	22	515.149,915 648.471,436	13.337
23	515.168,932 648.474,045	24	515.192,445 648.476,812	23.675
25	515.210,137 648.478,557	26	515.226,984 648.480,511	16.96
27	515.238,273 648.482,476	28	515.233,684 648.497,402	15.616
29	515.233,424 648.500,943	30	515.229,62 648.513,55	13.168
31	515.226,041 648.525,415	32	515.203,171 648.519,334	23.665
33	515.154,241 648.509,689	34	515.127,647 648.501,131	27.937
35	515.123,456 648.508,41	36	515.113,848 648.519,544	14.706
37	515.100,686 648.532,129	1	515.097,803 648.534,96	4.041

Punct început	X / Y	Punct sfârșit	X / Y	Lungime segment (** (m)
4	514.970,315 648.447,886	5	514.974,589 648.443,191	6.349
6	514.980,235 648.438,417	7	514.982,794 648.436,253	3.351
8	514.986,299 648.433,289	9	514.989,697 648.430,416	4.45
10	514.994,957 648.426,518	11	515.008,722 648.418,033	16.17
12	515.024,585 648.442,627	13	515.033,126 648.445,61	9.047
14	515.038,657 648.447,541	15	515.051,804 648.456,979	16.184
16	515.052,467 648.457,454	17	515.067,242 648.462,816	15.718
18	515.084,568 648.464,329	19	515.097,511 648.465,088	12.965
20	515.117,637 648.467,675	21	515.136,646 648.470,095	19.162
22	515.149,915 648.471,436	23	515.168,932 648.474,045	19.195
24	515.192,445 648.476,812	25	515.210,137 648.478,557	17.778
26	515.226,984 648.480,511	27	515.238,273 648.482,476	11.459
28	515.233,684 648.497,402	29	515.233,424 648.500,943	3.551
30	515.229,62 648.513,55	31	515.226,041 648.525,415	12.393
32	515.203,171 648.519,334	33	515.154,241 648.509,689	49.872
34	515.127,647 648.501,131	35	515.123,456 648.508,41	8.399
36	515.113,848 648.519,544	37	515.100,686 648.532,129	18.21

\*\* Lungimile segmentelor sunt determinate în planul de proiecție Stereo 70 și sunt rotunjite la 1 milimetru.

\*\*\* Distanța dintre puncte este formată din segmente cumulate ce sunt mai mici decât valoarea 1 milimetru.



**DATE DESPRE IMOBILUL NR. 3050**

Oficiul de Cadastru și Publicitate Imobiliară SUCEAVA  
Biroul de Cadastru și Publicitate Imobiliară Vatra Dornei

**A. Partea I. Descrierea imobilului**

TEREN Extravilan

Adresa: Jud. Suceava

Nr. Crt	Nr cadastral Nr. topografic	Suprafața* (mp)	Observații / Referințe
A1		4.528	Sector cadastral:10 Teren neimprejmuit; top 2619/55 parte( CF 297 Dorna Candreni)

**B. Partea II. Proprietari și acte**

Inscrieri privitoare la dreptul de proprietate și alte drepturi reale		Referințe
/		
Act Normativ nr. 7, din 13/03/1996 emis de PARLAMENTUL ROMANIEI;		
B1	Intabulare, drept de PROPRIETATE, dobandit prin Lege, cota actuala 1/1, cota initiala 1/1 1) <b>NEIDENTIFICAT NEIDENTIFICAT</b>	A1
Act Administrativ nr. 9807, din 15/12/2022 emis de PRIMARIA COMUNEI POIANA STAMPEI;		
B2	SE NOTEAZA POSESIA FAPTICA IN FAVOAREA LUI 1) <b>PILUG IRINA</b> 2) <b>PILUG RADU</b>	A1

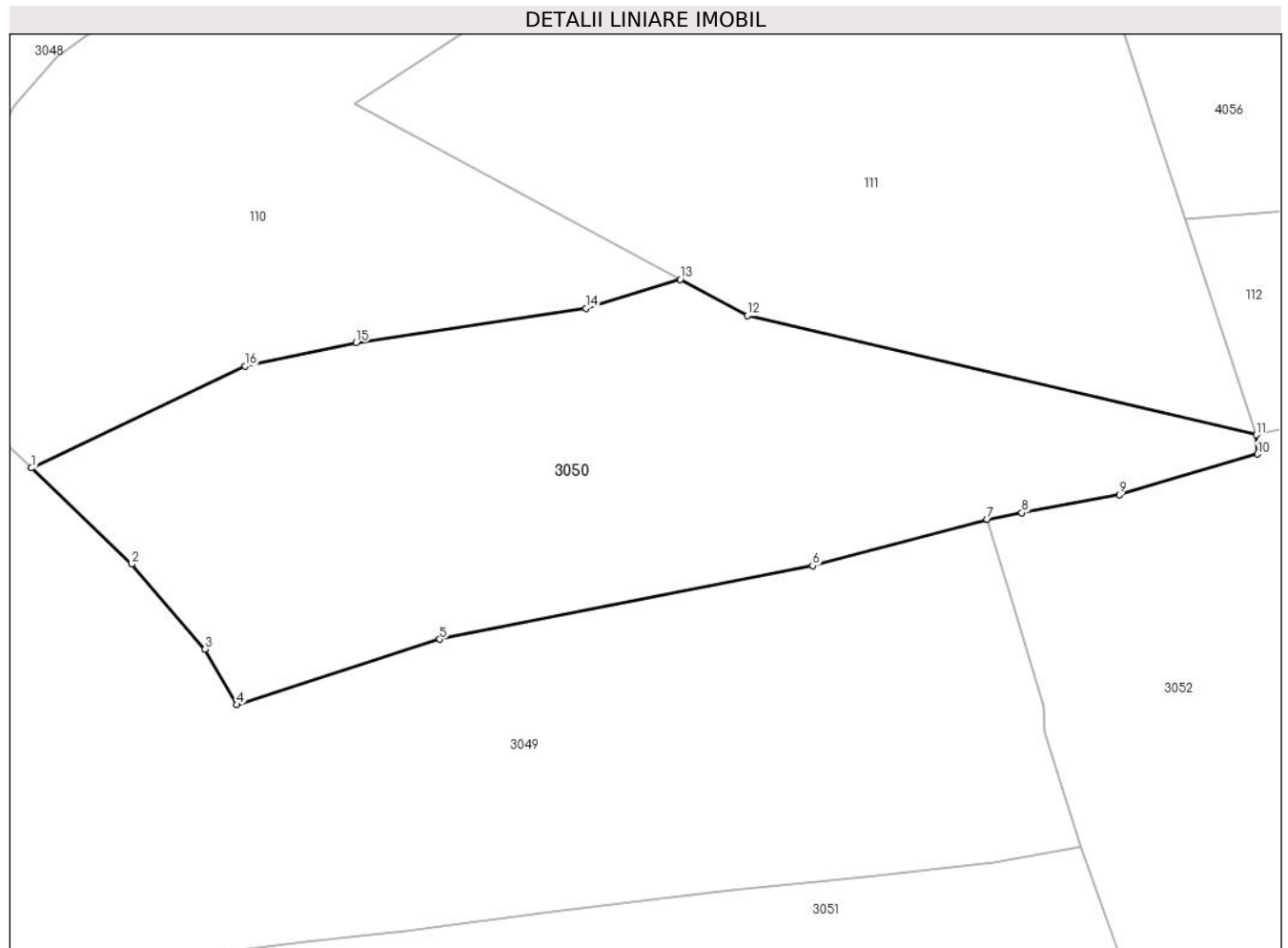
**C. Partea III. SARCINI .**

Inscrieri privind dezmembramintele dreptului de proprietate, drepturi reale de garanție și sarcini	Referințe
NU SUNT	

**Teren**

Nr cadastral	Suprafața (mp)*	Observații / Referințe
	4.528	top 2619/55 parte( CF 297 Dorna Candreni)

\* Suprafața este determinată în planul de proiecție Stereo 70.



**Date referitoare la teren**

Crt	Categorie folosință	Intra vilan	Suprafața (mp)	Tarla	Parcelă	Nr. topo	Observații / Referințe
1	pasune	NU	4.528	-	-	-	

**Lungime Segmente**

1) Valorile lungimilor segmentelor sunt obținute din proiecție în plan.

Punct început	X / Y	Punct sfârșit	X / Y	Lungime segment (** (m)
1	515.100,686 648.532,129	2	515.113,848 648.519,544	18.21
2	515.113,848 648.519,544	3	515.123,456 648.508,41	14.706
3	515.123,456 648.508,41	4	515.127,647 648.501,131	8.399
4	515.127,647 648.501,131	5	515.154,241 648.509,689	27.937
5	515.154,241 648.509,689	6	515.203,171 648.519,334	49.872

Punct început	X / Y	Punct sfârșit	X / Y	Lungime segment (** (m)
6	515.203,171 648.519,334	7	515.226,041 648.525,415	23.665
7	515.226,041 648.525,415	8	515.230,604 648.526,259	4.64
8	515.230,604 648.526,259	9	515.243,384 648.528,621	12.996
9	515.243,384 648.528,621	10	515.261,524 648.533,946	18.905
10	515.261,524 648.533,946	11	515.261,337 648.536,465	2.526
11	515.261,337 648.536,465	12	515.194,569 648.552,081	68.57
12	515.194,569 648.552,081	13	515.185,784 648.556,823	9.983
13	515.185,784 648.556,823	14	515.173,429 648.553,063	12.914
14	515.173,429 648.553,063	15	515.143,276 648.548,584	30.484
15	515.143,276 648.548,584	16	515.128,725 648.545,468	14.881
16	515.128,725 648.545,468	1	515.100,686 648.532,129	31.05

\*\* Lungimile segmentelor sunt determinate în planul de proiecție Stereo 70 și sunt rotunjite la 1 milimetru.

\*\*\* Distanța dintre puncte este formată din segmente cumulate ce sunt mai mici decât valoarea 1 milimetru.



**DATE DESPRE IMOBILUL NR. 3051**

Oficiul de Cadastru și Publicitate Imobiliară SUCEAVA  
Biroul de Cadastru și Publicitate Imobiliară Vatra Dornei

**A. Partea I. Descrierea imobilului**

TEREN Necunoscut

Adresa: Loc. Praleni, Jud. Suceava

Nr. Crt	Nr cadastral Nr. topografic	Suprafața* (mp)	Observații / Referințe
A1		11.661	Sector cadastral:10 Teren imprejmuit; top 940 (CF 128 Dorna Candreni), top 2619/55 parte ( CF297 Dorna Candreni), top 2619/56 parte (CF 128 Dorna Candreni), top 2817 parte( CF2367 Dorna Candrenilor)

**B. Partea II. Proprietari și acte**

Inscrieri privitoare la dreptul de proprietate și alte drepturi reale		Referințe
/		
Act Normativ nr. 7, din 13/03/1996 emis de PARLAMENTUL ROMANIEI;		
B1	Intabulare, drept de PROPRIETATE, dobandit prin Lege, cota actuala 1/1, cota initiala 1/1 1) <b>NEIDENTIFICAT NEIDENTIFICAT</b>	A1
Act Administrativ nr. 9813, din 15/12/2022 emis de PRIMARIA COMUNEI POIANA STAMPEI;		
B2	SE NOTEAZA POSESIA FAPTICA IN FAVOAREA LUI 1) <b>PENTELESCU MIHAI VIOREL</b>	A1

**C. Partea III. SARCINI .**

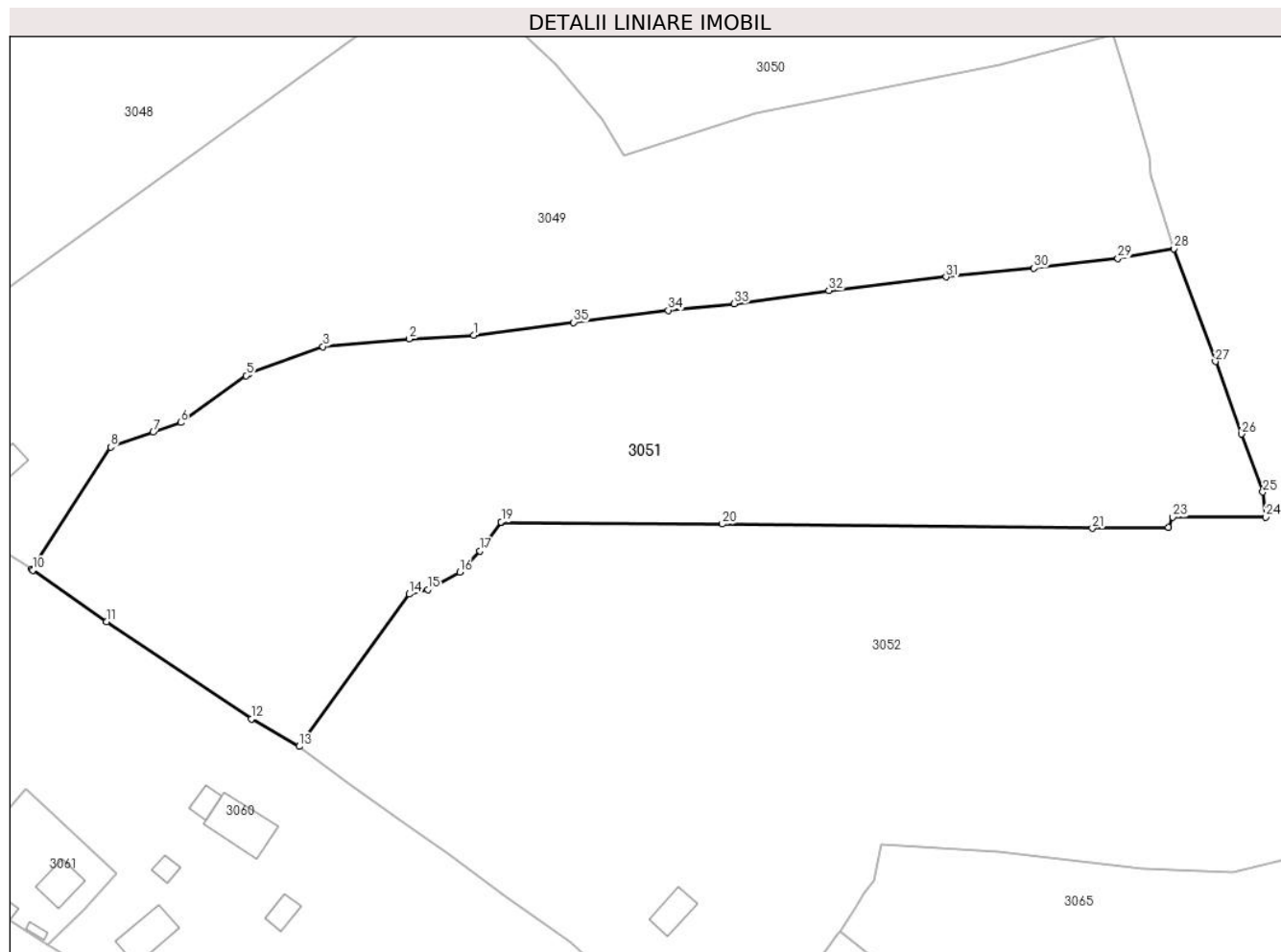
Inscrieri privind dezmembramintele dreptului de proprietate, drepturi reale de garanție și sarcini	Referințe
NU SUNT	

## Anexa Nr. 1 La Partea I

## Teren

Nr cadastral	Suprafața (mp)*	Observații / Referințe
	11.661	top 940 (CF 128 Dorna Candreni), top 2619/55 parte ( CF297 Dorna Candreni), top 2619/56 parte (CF 128 Dorna Candreni), top 2817 parte( CF2367 Dorna Candrenilor)

\* Suprafața este determinată în planul de proiecție Stereo 70.



## Date referitoare la teren

Crt	Categorie folosință	Intra vilan	Suprafața (mp)	Tarla	Parcelă	Nr. topo	Observații / Referințe
1	faneata	DA	4.296	-	-	-	
2	faneata	NU	7.307	-	-	-	
3	faneata	NU	58	-	-	-	

## Lungime Segmente

1) Valorile lungimilor segmentelor sunt obținute din proiecție în plan.

Punct început	X / Y	Punct sfârșit	X / Y	Lungime segment (** (m)
1	515.097,511 648.465,088	2	515.084,568 648.464,329	12.965
3	515.067,242 648.462,816	4	515.052,467 648.457,454	15.718
5	515.051,804 648.456,979	6	515.038,657 648.447,541	16.184

Punct început	X / Y	Punct sfârșit	X / Y	Lungime segment (** (m)
2	515.084,568 648.464,329	3	515.067,242 648.462,816	17.392
4	515.052,467 648.457,454	5	515.051,804 648.456,979	0.816
6	515.038,657 648.447,541	7	515.033,126 648.445,61	5.858



Punct început	X / Y	Punct sfârșit	X / Y	Lungime segment (** (m)
7	515.033,126 648.445,61	8	515.024,585 648.442,627	9.047
9	515.008,722 648.418,033	10	515.008,928 648.417,89	0.251
11	515.023,77 648.407,528	12	515.052,872 648.388,017	35.037
13	515.062,468 648.382,458	14	515.084,607 648.413,059	37.77
15	515.088,311 648.413,958	16	515.094,727 648.417,511	7.334
17	515.098,824 648.421,763	18	515.102,986 648.427,467	7.061
19	515.103,08 648.427,596	20	515.147,495 648.427,157	44.417
21	515.221,842 648.426,28	22	515.237,154 648.426,496	15.314
23	515.238,022 648.428,51	24	515.256,689 648.428,557	18.667
25	515.256,119 648.433,595	26	515.251,78 648.445,228	12.416
27	515.246,578 648.459,797	28	515.238,273 648.482,476	24.152
29	515.226,984 648.480,511	30	515.210,137 648.478,557	16.96
31	515.192,445 648.476,812	32	515.168,932 648.474,045	23.675
33	515.149,915 648.471,436	34	515.136,646 648.470,095	13.337
35	515.117,637 648.467,675	1	515.097,511 648.465,088	20.292

Punct început	X / Y	Punct sfârșit	X / Y	Lungime segment (** (m)
8	515.024,585 648.442,627	9	515.008,722 648.418,033	29.266
10	515.008,928 648.417,89	11	515.023,77 648.407,528	18.101
12	515.052,872 648.388,017	13	515.062,468 648.382,458	11.09
14	515.084,607 648.413,059	15	515.088,311 648.413,958	3.812
16	515.094,727 648.417,511	17	515.098,824 648.421,763	5.905
18	515.102,986 648.427,467	19	515.103,08 648.427,596	0.16
20	515.147,495 648.427,157	21	515.221,842 648.426,28	74.352
22	515.237,154 648.426,496	23	515.238,022 648.428,51	2.193
24	515.256,689 648.428,557	25	515.256,119 648.433,595	5.07
26	515.251,78 648.445,228	27	515.246,578 648.459,797	15.47
28	515.238,273 648.482,476	29	515.226,984 648.480,511	11.459
30	515.210,137 648.478,557	31	515.192,445 648.476,812	17.778
32	515.168,932 648.474,045	33	515.149,915 648.471,436	19.195
34	515.136,646 648.470,095	35	515.117,637 648.467,675	19.162

\*\* Lungimile segmentelor sunt determinate în planul de proiecție Stereo 70 și sunt rotunjite la 1 milimetru.

\*\*\* Distanța dintre puncte este formată din segmente cumulate ce sunt mai mici decât valoarea 1 milimetru.



**DATE DESPRE IMOBILUL NR. 3052**

Oficiul de Cadastru și Publicitate Imobiliară SUCEAVA  
Biroul de Cadastru și Publicitate Imobiliară Vatra Dornei

**A. Partea I. Descrierea imobilului**

TEREN Necunoscut

Adresa: Loc. Praleni, Jud. Suceava

Nr. Crt	Nr cadastral Nr. topografic	Suprafața* (mp)	Observații / Referințe
A1	32619	34.846	Sector cadastral:10 Teren neimprejmuit;

**Construcții**

Crt	Nr cadastral Nr. topografic	Adresa	Observații / Referințe
A1.1	32619-C1	Loc. Praleni, Jud. Suceava	Nr. niveluri:1; S. construita la sol:45 mp; S. construita desfasurata:57 mp; Anexa din lemn

**B. Partea II. Proprietari și acte**

Inscrieri privitoare la dreptul de proprietate și alte drepturi reale		Referințe
<b>2381 / 19/02/2018</b>		
Act Administrativ nr. 307, din 21/12/2017 emis de Comisia Județeană Suceava;		
B1	Intabulare, drept de PROPRIETATE, dobandit prin Reconstituire, cota actuala 1/1, cota initiala 1/1 1) PENTELESCU NISTOR	A1
Act Administrativ nr. 1384, din 19/02/2018 emis de Primăria comunei Poiana Stampei;		
B2	Intabulare, drept de PROPRIETATE, dobandit prin Construire, cota actuala 1/1, cota initiala 1/1 1) PENTELESCU NISTOR	A1.1

**C. Partea III. SARCINI .**

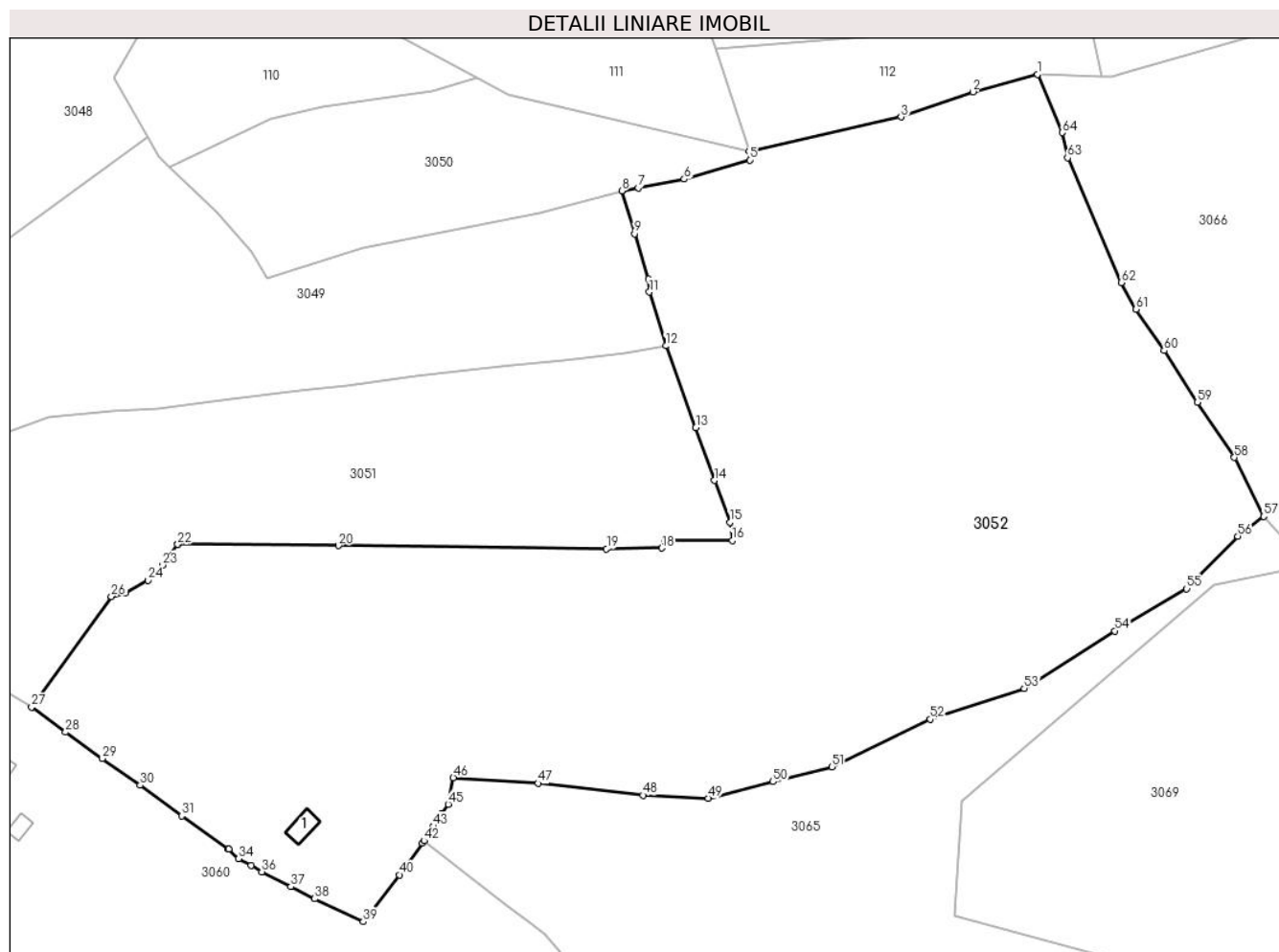
Inscrieri privind dezmembramintele dreptului de proprietate, drepturi reale de garanție și sarcini	Referințe
NU SUNT	

## Anexa Nr. 1 La Partea I

## Teren

Nr cadastral	Suprafața (mp)*	Observații / Referințe
32619	34.846	

\* Suprafața este determinată în planul de proiecție Stereo 70.



## Date referitoare la teren

Crt	Categorie folosință	Intravilan	Suprafața (mp)	Tarla	Parcelă	Nr. topo	Observații / Referințe
1	curți constructii	DA	456	-	-	-	Imprejmuit cu gard din lemn
2	faneata	DA	4.742	-	-	-	Imprejmuit cu gard din lemn
3	faneata	NU	29.647	-	-	-	Imprejmuit cu gard din lemn

## Date referitoare la construcții

Crt	Număr	Destinație construcție	Supraf. (mp)	Situație juridică	Observații / Referințe
A1.1	32619-C1	construcții anexa	Din acte: 57 Masurata: 45	Cu acte	Nr. niveluri:1; S. construita la sol:45 mp; S. construita desfasurata:57 mp; Anexa din lemn

## Lungime Segmente

1) Valorile lungimilor segmentelor sunt obținute din proiecție în plan.

Punct început	X / Y	Punct sfârșit	X / Y	Lungime segment	Punct început	X / Y	Punct sfârșit	X / Y	Lungime segment	Punct început	X / Y	Punct sfârșit	X / Y	Lungime segment
1	515.341,298 648.557,662	2	515.323,352 648.552,836	18.584	2	515.323,352 648.552,836	3	515.303,442 648.545,867	21.094	3	515.303,442 648.545,867	4	515.261,337 648.536,465	43.142
4	515.261,337 648.536,465	5	515.261,524 648.533,946	2.526	5	515.261,524 648.533,946	6	515.243,384 648.528,621	18.905	6	515.243,384 648.528,621	7	515.230,604 648.526,259	12.996
7	515.230,604 648.526,259	8	515.226,041 648.525,415	4.64	8	515.226,041 648.525,415	9	515.229,62 648.513,55	12.393	9	515.229,62 648.513,55	10	515.233,424 648.500,943	13.168

Punct început	X / Y	Punct sfârșit	X / Y	Lungime segment	Punct început	X / Y	Punct sfârșit	X / Y	Lungime segment	Punct început	X / Y	Punct sfârșit	X / Y	Lungime segment
10	515.233,424 648.500,943	11	515.233,684 648.497,402	3.551	11	515.233,684 648.497,402	12	515.238,273 648.482,476	15.616	12	515.238,273 648.482,476	13	515.246,578 648.459,797	24.152
13	515.246,578 648.459,797	14	515.251,78 648.445,228	15.47	14	515.251,78 648.445,228	15	515.256,119 648.433,595	12.416	15	515.256,119 648.433,595	16	515.256,689 648.428,557	5.07
16	515.256,689 648.428,557	17	515.238,022 648.428,51	18.667	17	515.238,022 648.428,51	18	515.237,154 648.426,496	2.193	18	515.237,154 648.426,496	19	515.221,842 648.426,28	15.314
19	515.221,842 648.426,28	20	515.147,495 648.427,157	74.352	20	515.147,495 648.427,157	21	515.103,08 648.427,596	44.417	21	515.103,08 648.427,596	22	515.102,986 648.427,467	0.16
22	515.102,986 648.427,467	23	515.098,824 648.421,763	7.061	23	515.098,824 648.421,763	24	515.094,727 648.417,511	5.905	24	515.094,727 648.417,511	25	515.088,311 648.413,958	7.334
25	515.088,311 648.413,958	26	515.084,607 648.413,059	3.812	26	515.084,607 648.413,059	27	515.062,468 648.382,458	37.77	27	515.062,468 648.382,458	28	515.071,877 648.375,483	11.712
28	515.071,877 648.375,483	29	515.082,111 648.368,18	12.573	29	515.082,111 648.368,18	30	515.092,585 648.360,794	12.816	30	515.092,585 648.360,794	31	515.104,043 648.352,291	14.268
31	515.104,043 648.352,291	32	515.117,029 648.343,09	15.915	32	515.117,029 648.343,09	33	515.117,078 648.343,055	0.06	33	515.117,078 648.343,055	34	515.119,866 648.340,407	3.845
34	515.119,866 648.340,407	35	515.123,28 648.338,496	3.912	35	515.123,28 648.338,496	36	515.126,271 648.336,817	3.43	36	515.126,271 648.336,817	37	515.134,316 648.332,704	9.035
37	515.134,316 648.332,704	38	515.140,921 648.329,327	7.418	38	515.140,921 648.329,327	39	515.154,377 648.322,994	14.872	39	515.154,377 648.322,994	40	515.164,412 648.335,979	16.411
40	515.164,412 648.335,979	41	515.170,768 648.344,742	10.825	41	515.170,768 648.344,742	42	515.171,223 648.345,369	0.775	42	515.171,223 648.345,369	43	515.173,819 648.349,38	4.778
43	515.173,819 648.349,38	44	515.176,109 648.353,02	4.3	44	515.176,109 648.353,02	45	515.177,937 648.355,545	3.117	45	515.177,937 648.355,545	46	515.179,333 648.362,889	7.476
46	515.179,333 648.362,889	47	515.202,905 648.361,289	23.626	47	515.202,905 648.361,289	48	515.231,908 648.357,992	29.19	48	515.231,908 648.357,992	49	515.250,012 648.357,165	18.123
49	515.250,012 648.357,165	50	515.267,954 648.361,74	18.516	50	515.267,954 648.361,74	51	515.284,308 648.365,901	16.875	51	515.284,308 648.365,901	52	515.311,624 648.379,021	30.303
52	515.311,624 648.379,021	53	515.337,544 648.387,651	27.319	53	515.337,544 648.387,651	54	515.362,722 648.403,513	29.758	54	515.362,722 648.403,513	55	515.382,612 648.415,207	23.073
55	515.382,612 648.415,207	56	515.396,755 648.429,777	20.305	56	515.396,755 648.429,777	57	515.403,984 648.435,211	9.044	57	515.403,984 648.435,211	58	515.395,84 648.451,54	18.247
58	515.395,84 648.451,54	59	515.385,608 648.466,835	18.402	59	515.385,608 648.466,835	60	515.376,368 648.481,173	17.057	60	515.376,368 648.481,173	61	515.368,57 648.492,591	13.827
61	515.368,57 648.492,591	62	515.364,466 648.500,017	8.485	62	515.364,466 648.500,017	63	515.349,609 648.534,554	37.597	63	515.349,609 648.534,554	64	515.348,133 648.541,527	7.128
64	515.348,133 648.541,527	1	515.341,298 648.557,662	17.523										

\*\* Lungimile segmentelor sunt determinate în planul de proiecție Stereo 70 și sunt rotunjite la 1 milimetru.

\*\*\* Distanța dintre puncte este formată din segmente cumulate ce sunt mai mici decât valoarea 1 milimetru.





## DATE DESPRE IMOBILUL NR. 3053

Oficiul de Cadastru și Publicitate Imobiliară SUCEAVA  
Biroul de Cadastru și Publicitate Imobiliară Vatra Dornei

## A. Partea I. Descrierea imobilului

TEREN Intravilan

Adresa: Loc. Praleni, Jud. Suceava

Nr. Crt	Nr cadastral Nr. topografic	Suprafața* (mp)	Observații / Referințe
A1		16.415	Sector cadastral:10 Teren neimprejmuit; top 2821 parte( CF 167 Dorna Candreni-CFE 34251 Poiana Stampei), top 2807/1 parte( CF 504 Dorna Candreni), Top 2810 parte( CF 504 Dorna Candreni- CFE 32527 Poiana Stampei)

## Construcții

Crt	Nr cadastral Nr. topografic	Adresa	Observații / Referințe
A1.1		Loc. Praleni, Jud. Suceava	Nr. niveluri:1; S. construita la sol:62 mp; S. construita desfasurata:62 mp; LOCUINTA
A1.2		Loc. Praleni, Jud. Suceava	Nr. niveluri:1; S. construita la sol:35 mp; S. construita desfasurata:35 mp; GRAJD
A1.3		Loc. Praleni, Jud. Suceava	Nr. niveluri:1; S. construita la sol:12 mp; S. construita desfasurata:12 mp; COTET
A1.4		Loc. Praleni, Jud. Suceava	Nr. niveluri:1; S. construita la sol:12 mp; S. construita desfasurata:12 mp; MAGAZIE

## B. Partea II. Proprietari și acte

Inscrieri privitoare la dreptul de proprietate și alte drepturi reale		Referințe
/		
Act Normativ nr. 7, din 13/03/1996 emis de PARLAMENTUL ROMANIEI;		
B1	Intabulare, drept de PROPRIETATE, dobandit prin Lege, cota actuala 1/1, cota initiala 1/1 1) NEIDENTIFICAT NEIDENTIFICAT	A1
Act Administrativ nr. 7957, din 12/10/2022 emis de PRIMARIA COMUNEI POIANA STAMPEI;		
B2	SE NOTEAZA POSESIA FAPTICA IN FAVOAREA LUI 1) TARAN DORIN 2) TARAN ELENA	A1
Act Administrativ nr. 2981, din 31/03/2023 emis de PRIMARIA COMUNEI POIANA STAMPEI;		
B3	Intabulare, drept de PROPRIETATE, dobandit prin Lege, cota actuala 1/1, cota initiala 1/1 1) TARAN DORIN 2) TARAN ELENA	A1.1, A1.2, A1.3, A1.4

## C. Partea III. SARCINI .

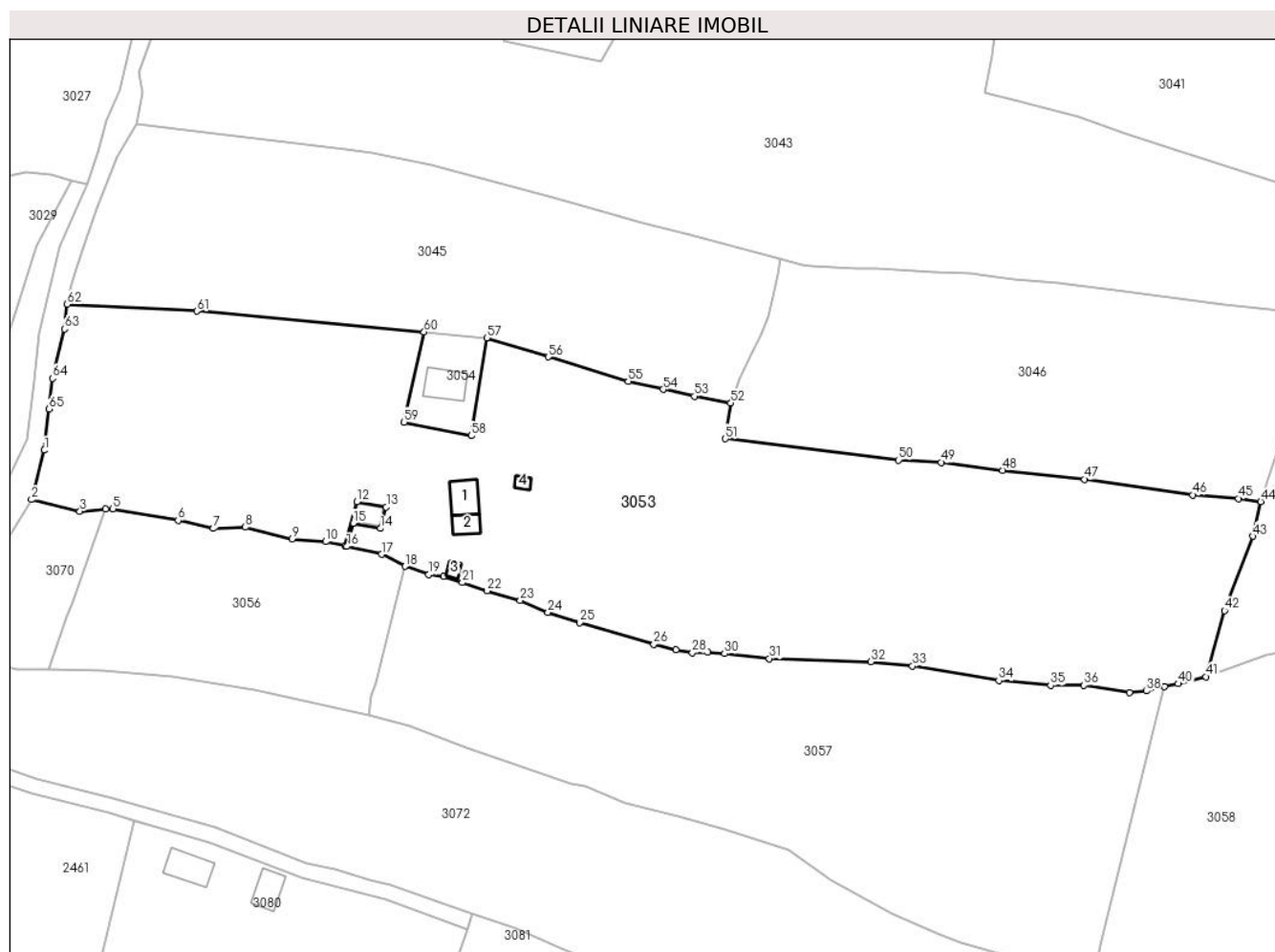
Inscrieri privind dezmembramintele dreptului de proprietate, drepturi reale de garanție și sarcini	Referințe
NU SUNT	

## Anexa Nr. 1 La Partea I

## Teren

Nr cadastral	Suprafața (mp)*	Observații / Referințe
	16.415	top 2821 parte( CF 167 Dorna Candreni-CFE 34251 Poiana Stampei), top 2807/1 parte( CF 504 Dorna Candreni), Top 2810 parte( CF 504 Dorna Candreni- CFE 32527 Poiana Stampei)

\* Suprafața este determinată în planul de proiecție Stereo 70.



## Date referitoare la teren

Crt	Categorie folosință	Intravilan	Suprafața (mp)	Tarla	Parcelă	Nr. topo	Observații / Referințe
1	curți constructii	DA	574	-	-	-	
2	arabil	DA	121	-	-	-	
3	arabil	DA	169	-	-	-	
4	faneata	DA	15.460	-	-	-	
5	drum	DA	91	-	-	-	

## Date referitoare la construcții

Crt	Număr	Destinație construcție	Supraf. (mp)	Situație juridică	Observații / Referințe
A1.1		construcții de locuințe	62	Cu acte	Nr. niveluri:1; S. construita la sol:62 mp; S. construita desfasurata:62 mp; LOCUINTA
A1.2		construcții anexa	35	Cu acte	Nr. niveluri:1; S. construita la sol:35 mp; S. construita desfasurata:35 mp; GRAJD
A1.3		construcții anexa	12	Cu acte	Nr. niveluri:1; S. construita la sol:12 mp; S. construita desfasurata:12 mp; COTET
A1.4		construcții anexa	12	Cu acte	Nr. niveluri:1; S. construita la sol:12 mp; S. construita desfasurata:12 mp; MAGAZIE



## Lungime Segmente

1) Valorile lungimilor segmentelor sunt obținute din proiecție în plan.

Punct început	X / Y	Punct sfârșit	X / Y	Lungime segment	Punct început	X / Y	Punct sfârșit	X / Y	Lungime segment	Punct început	X / Y	Punct sfârșit	X / Y	Lungime segment
1	514.404,124 648.642,773	2	514.400,858 648.630,224	12.967	2	514.400,858 648.630,224	3	514.413,156 648.627,252	12.652	3	514.413,156 648.627,252	4	514.419,652 648.627,783	6.518
4	514.419,652 648.627,783	5	514.421,557 648.627,925	1.91	5	514.421,557 648.627,925	6	514.438,106 648.624,96	16.813	6	514.438,106 648.624,96	7	514.447,025 648.622,891	9.156
7	514.447,025 648.622,891	8	514.455,179 648.623,212	8.16	8	514.455,179 648.623,212	9	514.467,061 648.620,208	12.256	9	514.467,061 648.620,208	10	514.475,612 648.619,559	8.576
10	514.475,612 648.619,559	11	514.480,517 648.618,447	5.029	11	514.480,517 648.618,447	12	514.483,524 648.629,636	11.586	12	514.483,524 648.629,636	13	514.490,976 648.628,364	7.56
13	514.490,976 648.628,364	14	514.489,522 648.622,91	5.644	14	514.489,522 648.622,91	15	514.482,588 648.624,237	7.06	15	514.482,588 648.624,237	16	514.480,992 648.618,339	6.11
16	514.480,992 648.618,339	17	514.489,845 648.616,33	9.078	17	514.489,845 648.616,33	18	514.495,758 648.613,269	6.658	18	514.495,758 648.613,269	19	514.501,804 648.611,191	6.393
19	514.501,804 648.611,191	20	514.505,58 648.610,753	3.801	20	514.505,58 648.610,753	21	514.510,323 648.609,148	5.007	21	514.510,323 648.609,148	22	514.516,575 648.607,031	6.601
22	514.516,575 648.607,031	23	514.525,051 648.604,587	8.821	23	514.525,051 648.604,587	24	514.532,115 648.601,582	7.677	24	514.532,115 648.601,582	25	514.540,201 648.598,998	8.489
25	514.540,201 648.598,998	26	514.559,0 648.593,466	19.596	26	514.559,0 648.593,466	27	514.564,631 648.592,119	5.79	27	514.564,631 648.592,119	28	514.568,805 648.591,291	4.255
28	514.568,805 648.591,291	29	514.572,722 648.591,493	3.922	29	514.572,722 648.591,493	30	514.576,97 648.591,07	4.269	30	514.576,97 648.591,07	31	514.588,371 648.589,829	11.468
31	514.588,371 648.589,829	32	514.614,115 648.589,011	25.757	32	514.614,115 648.589,011	33	514.624,732 648.587,978	10.667	33	514.624,732 648.587,978	34	514.646,657 648.584,252	22.239
34	514.646,657 648.584,252	35	514.659,87 648.583,019	13.27	35	514.659,87 648.583,019	36	514.668,33 648.583,024	8.46	36	514.668,33 648.583,024	37	514.679,858 648.581,186	11.674
37	514.679,858 648.581,186	38	514.684,151 648.581,595	4.312	38	514.684,151 648.581,595	39	514.688,741 648.582,724	4.727	39	514.688,741 648.582,724	40	514.692,345 648.583,441	3.675
40	514.692,345 648.583,441	41	514.699,313 648.585,23	7.194	41	514.699,313 648.585,23	42	514.704,065 648.602,01	17.44	42	514.704,065 648.602,01	43	514.711,174 648.620,933	20.214
43	514.711,174 648.620,933	44	514.713,238 648.629,699	9.006	44	514.713,238 648.629,699	45	514.707,519 648.630,527	5.779	45	514.707,519 648.630,527	46	514.696,008 648.631,428	11.546
46	514.696,008 648.631,428	47	514.668,496 648.635,419	27.8	47	514.668,496 648.635,419	48	514.647,594 648.637,696	21.026	48	514.647,594 648.637,696	49	514.632,046 648.639,696	15.676
49	514.632,046 648.639,696	50	514.621,176 648.640,268	10.885	50	514.621,176 648.640,268	51	514.577,182 648.645,694	44.327	51	514.577,182 648.645,694	52	514.578,578 648.654,793	9.205
52	514.578,578 648.654,793	53	514.569,281 648.656,512	9.455	53	514.569,281 648.656,512	54	514.561,419 648.658,242	8.05	54	514.561,419 648.658,242	55	514.552,497 648.660,257	9.147
55	514.552,497 648.660,257	56	514.532,196 648.666,495	21.238	56	514.532,196 648.666,495	57	514.516,531 648.671,345	16.399	57	514.516,531 648.671,345	58	514.512,585 648.646,457	25.199
58	514.512,585 648.646,457	59	514.495,535 648.649,911	17.396	59	514.495,535 648.649,911	60	514.500,624 648.672,85	23.497	60	514.500,624 648.672,85	61	514.442,859 648.678,142	58.007
61	514.442,859 648.678,142	62	514.409,942 648.679,872	32.962	62	514.409,942 648.679,872	63	514.409,255 648.673,57	6.339	63	514.409,255 648.673,57	64	514.406,159 648.661,039	12.908
64	514.406,159 648.661,039	65	514.405,297 648.653,299	7.788	65	514.405,297 648.653,299	1	514.404,124 648.642,773	10.591					

\*\* Lungimile segmentelor sunt determinate în planul de proiecție Stereo 70 și sunt rotunjite la 1 milimetru.

\*\*\* Distanța dintre puncte este formată din segmente cumulate ce sunt mai mici decât valoarea 1 milimetru.



**DATE DESPRE IMOBILUL NR. 3054**

Oficiul de Cadastru și Publicitate Imobiliară SUCEAVA  
Biroul de Cadastru și Publicitate Imobiliară Vatra Dornei

**A. Partea I. Descrierea imobilului**

TEREN Intravilan

Adresa: Loc. Praleni, Str Praleni, Nr. 40, Jud. Suceava

Nr. Crt	Nr cadastral Nr. topografic	Suprafața* (mp)	Observații / Referințe
A1		405	Sector cadastral:10 Teren neimprejmuit; top 2821 parte( CF 167 Dorna Candreni-CFE 34251 Poiana Stampei)

**Construcții**

Crt	Nr cadastral Nr. topografic	Adresa	Observații / Referințe
A1.1		Loc. Praleni, Str Praleni, Nr. 40, Jud. Suceava	Nr. niveluri:2; S. construita la sol:74 mp; S. construita desfasurata:148 mp; LOCUINTA P+M

**B. Partea II. Proprietari și acte**

Inscrieri privitoare la dreptul de proprietate și alte drepturi reale		Referințe
/		
Act Normativ nr. 7, din 13/03/1996 emis de PARLAMENTUL ROMANIEI;		
B1	Intabulare, drept de PROPRIETATE, dobandit prin Lege, cota actuala 1/1, cota initiala 1/1 1) NEIDENTIFICAT NEIDENTIFICAT	A1
Act Administrativ nr. 7965, din 12/10/2022 emis de PRIMARIA COMUNEI POIANA STAMPEI;		
B2	SE NOTEAZA POSESIA FAPTICA IN FAVOAREA LUI 1) TARAN OVIDIU 2) TARAN GEORGEL	A1
Act Administrativ nr. 2981, din 31/03/2023 emis de PRIMARIA COMUNEI POIANA STAMPEI;		
B3	Intabulare, drept de PROPRIETATE, dobandit prin Lege, cota actuala 1/1, cota initiala 1/1 1) TARAN OVIDIU 2) TARAN GEORGEL	A1.1

**C. Partea III. SARCINI .**

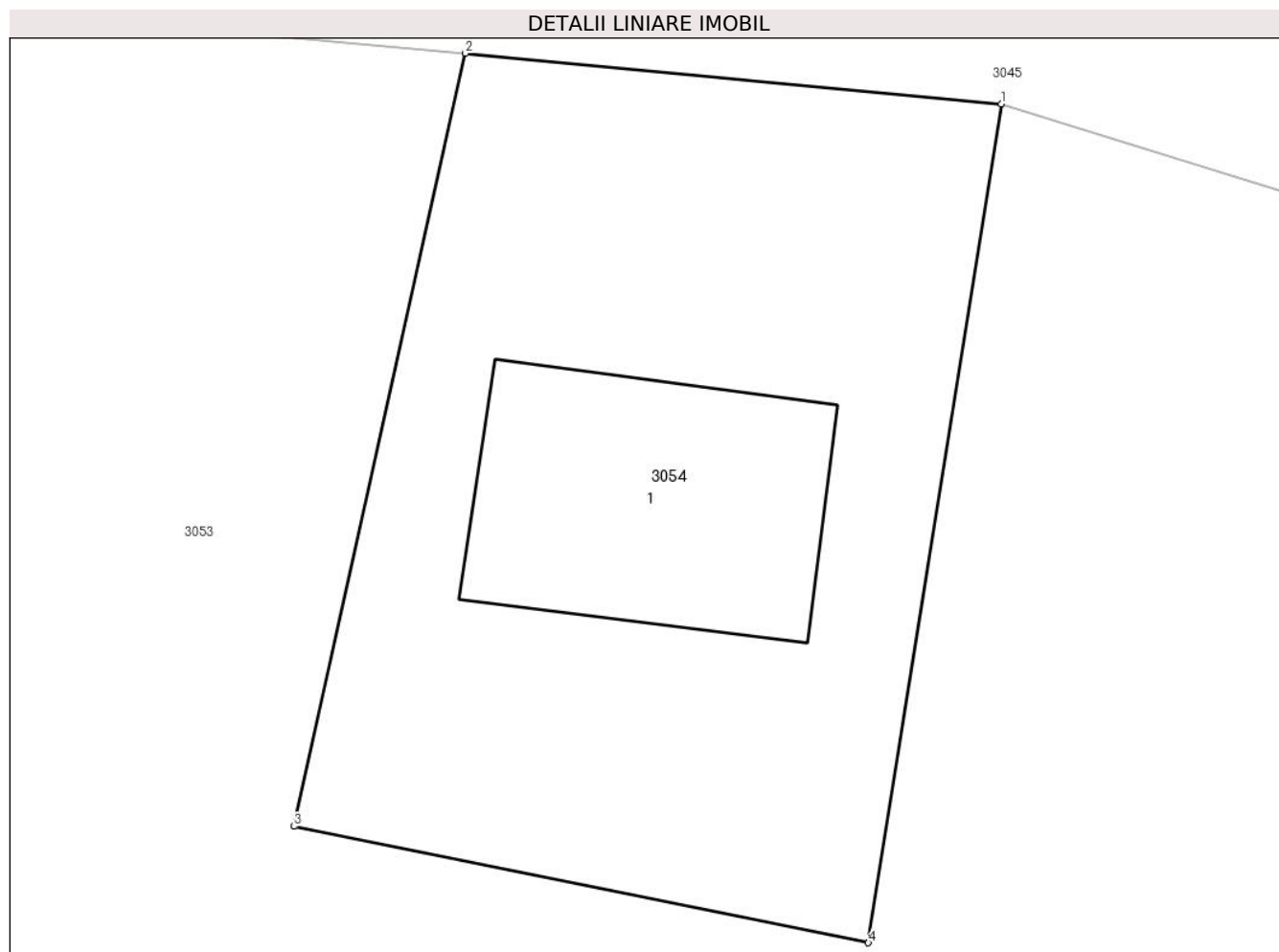
Inscrieri privind dezmembramintele dreptului de proprietate, drepturi reale de garanție și sarcini	Referințe
NU SUNT	

## Anexa Nr. 1 La Partea I

## Teren

Nr cadastral	Suprafața (mp)*	Observații / Referințe
	405	top 2821 parte( CF 167 Dorna Candreni-CFE 34251 Poiana Stampei)

\* Suprafața este determinată în planul de proiecție Stereo 70.



## Date referitoare la teren

Crt	Categorie folosință	Intra vilan	Suprafața (mp)	Tarla	Parcelă	Nr. topo	Observații / Referințe
1	curți constructii	DA	405	-	-	-	

## Date referitoare la construcții

Crt	Număr	Destinație construcție	Supraf. (mp)	Situație juridică	Observații / Referințe
A1.1		construcții de locuințe	74	Cu acte	Nr. niveluri:2; S. construita la sol:74 mp; S. construita desfasurata:148 mp; LOCUINTA P+M

## Lungime Segmente

1) Valorile lungimilor segmentelor sunt obținute din proiecție în plan.

Punct început	X / Y	Punct sfârșit	X / Y	Lungime segment (** (m)
1	514.516,531 648.671,345	2	514.500,624 648.672,85	15.978
2	514.500,624 648.672,85	3	514.495,535 648.649,911	23.497
3	514.495,535 648.649,911	4	514.512,585 648.646,457	17.396

Punct început	X / Y	Punct sfârșit	X / Y	Lungime segment (** (m)
4	514.512,585 648.646,457	1	514.516,531 648.671,345	25.199

\*\* Lungimile segmentelor sunt determinate în planul de proiecție Stereo 70 și sunt rotunjite la 1 milimetru.

\*\*\* Distanța dintre puncte este formată din segmente cumulate ce sunt mai mici decât valoarea 1 milimetru.



**DATE DESPRE IMOBILUL NR. 3055**

Oficiul de Cadastru și Publicitate Imobiliară SUCEAVA  
Biroul de Cadastru și Publicitate Imobiliară Vatra Dornei

**A. Partea I. Descrierea imobilului**

TEREN Intravilan

Adresa: Loc. Praleni, Jud. Suceava

Nr. Crt	Nr cadastral Nr. topografic	Suprafața* (mp)	Observații / Referințe
A1		45	Sector cadastral:10 Teren neimprejmuit; top 2821 parte( CF 167 Dorna Candreni-CFE 34251 Poiana Stampei)

**Construcții**

Crt	Nr cadastral Nr. topografic	Adresa	Observații / Referințe
A1.1		Loc. Praleni, Jud. Suceava	Nr. niveluri:1; S. construita la sol:30 mp; S. construita desfasurata:30 mp; Garaj

**B. Partea II. Proprietari și acte**

Inscrieri privitoare la dreptul de proprietate și alte drepturi reale		Referințe
/		
Act Normativ nr. 7, din 13/03/1996 emis de PARLAMENTUL ROMANIEI;		
B1	Intabulare, drept de PROPRIETATE, dobandit prin Lege, cota actuala 1/1, cota initiala 1/1 1) NEIDENTIFICAT NEIDENTIFICAT	A1
Act Administrativ nr. 7964, din 12/10/2022 emis de PRIMARIA COMUNEI POIANA STAMPEI;		
B2	SE NOTEAZA POSESIA FAPTICA IN FAVOAREA LUI 1) TARAN OVIDIU 2) TARAN GEORGEL	A1
Act Administrativ nr. 2981, din 31/03/2023 emis de PRIMARIA COMUNEI POIANA STAMPEI;		
B3	Intabulare, drept de PROPRIETATE, dobandit prin Lege, cota actuala 1/1, cota initiala 1/1 1) TARAN OVIDIU 2) TARAN GEORGEL	A1.1

**C. Partea III. SARCINI .**

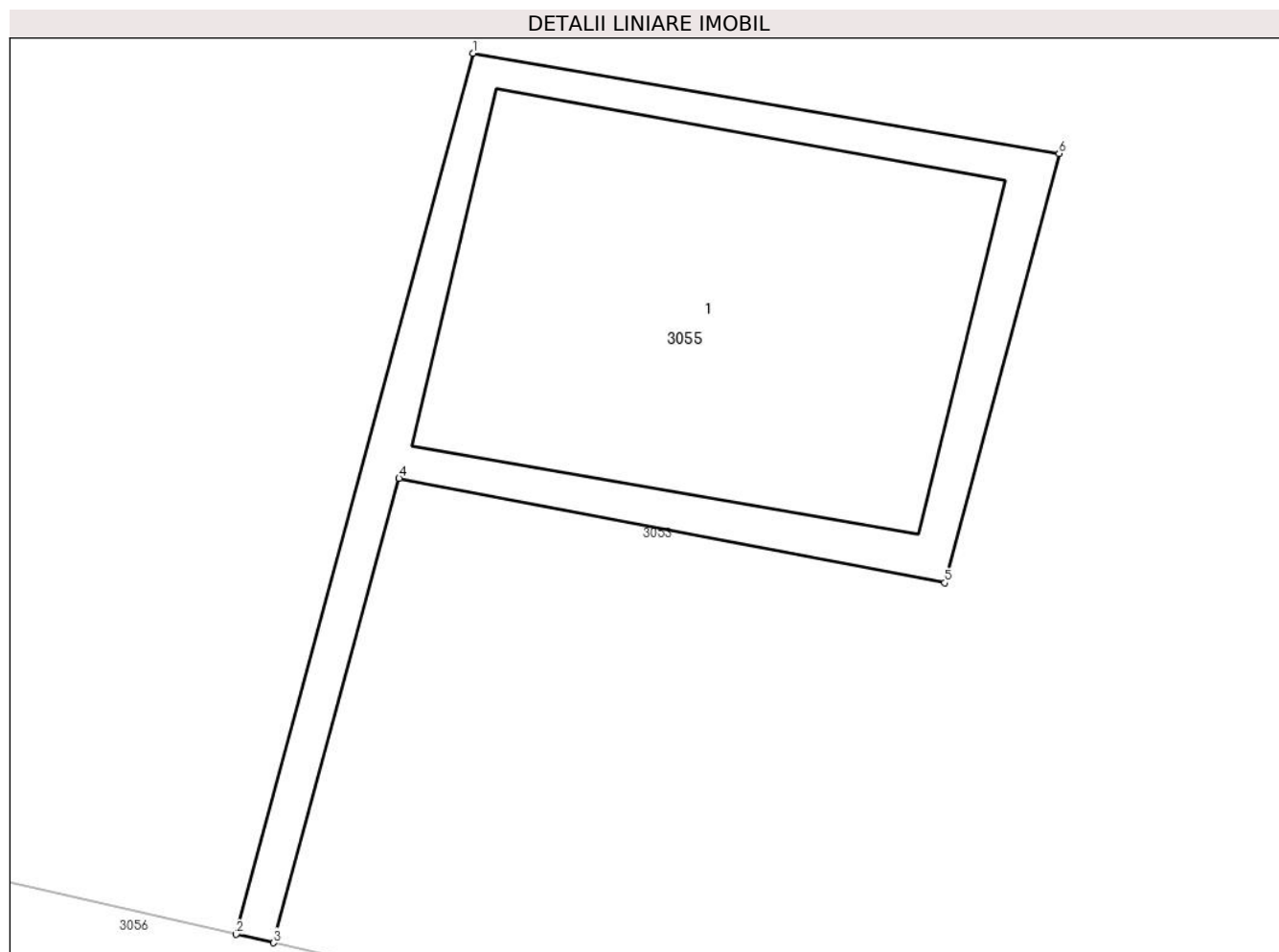
Inscrieri privind dezmembramintele dreptului de proprietate, drepturi reale de garanție și sarcini	Referințe
NU SUNT	

## Anexa Nr. 1 La Partea I

## Teren

Nr cadastral	Suprafața (mp)*	Observații / Referințe
	45	top 2821 parte( CF 167 Dorna Candreni-CFE 34251 Poiana Stampei)

\* Suprafața este determinată în planul de proiecție Stereo 70.



## Date referitoare la teren

Crt	Categorie folosință	Intra vilan	Suprafața (mp)	Tarla	Parcelă	Nr. topo	Observații / Referințe
1	curți constructii	DA	45	-	-	-	

## Date referitoare la construcții

Crt	Număr	Destinație construcție	Supraf. (mp)	Situație juridică	Observații / Referințe
A1.1		constructii anexa	30	Cu acte	Nr. niveluri:1; S. construita la sol:30 mp; S. construita desfasurata:30 mp; Garaj

## Lungime Segmente

1) Valorile lungimilor segmentelor sunt obținute din proiecție în plan.

Punct început	X / Y	Punct sfârșit	X / Y	Lungime segment (** (m)
1	514.483,524 648.629,636	2	514.480,517 648.618,447	11.586
2	514.480,517 648.618,447	3	514.480,992 648.618,339	0.487
3	514.480,992 648.618,339	4	514.482,588 648.624,237	6.11
4	514.482,588 648.624,237	5	514.489,522 648.622,91	7.06



Punct început	X / Y	Punct sfârșit	X / Y	Lungime segment (** (m)
5	514.489,522 648.622,91	6	514.490,976 648.628,364	5.644
6	514.490,976 648.628,364	1	514.483,524 648.629,636	7.56

\*\* Lungimile segmentelor sunt determinate în planul de proiecție Stereo 70 și sunt rotunjite la 1 milimetru.

\*\*\* Distanța dintre puncte este formată din segmente cumulate ce sunt mai mici decât valoarea 1 milimetru.



**DATE DESPRE IMOBILUL NR. 3056**

Oficiul de Cadastru și Publicitate Imobiliară SUCEAVA  
Biroul de Cadastru și Publicitate Imobiliară Vatra Dornei

**A. Partea I. Descrierea imobilului**

TEREN Intravilan

Adresa: Loc. Praleni, Jud. Suceava

Nr. Crt	Nr cadastral Nr. topografic	Suprafața* (mp)	Observații / Referințe
A1		3.202	Sector cadastral:10 Teren neimprejmuit; top 2839/2 parte ( Cf 297 Dorna Candreni)

**B. Partea II. Proprietari și acte**

Inscrieri privitoare la dreptul de proprietate și alte drepturi reale		Referințe
/		
Act Normativ nr. 7, din 13/03/1996 emis de PARLAMENTUL ROMANIEI;		
B1	Intabulare, drept de PROPRIETATE, dobandit prin Lege, cota actuala 1/1, cota initiala 1/1 1) <b>NEIDENTIFICAT NEIDENTIFICAT</b>	A1
Act Administrativ nr. 8782, din 09/11/2022 emis de PRIMARIA COMUNEI POIANA STAMPEI;		
B2	SE NOTEAZA POSESIA FAPTICA IN FAVOAREA LUI 1) <b>NEDELEA CORNEL</b> 2) <b>NEDELEA SIMONA ADRIANA</b>	A1

**C. Partea III. SARCINI .**

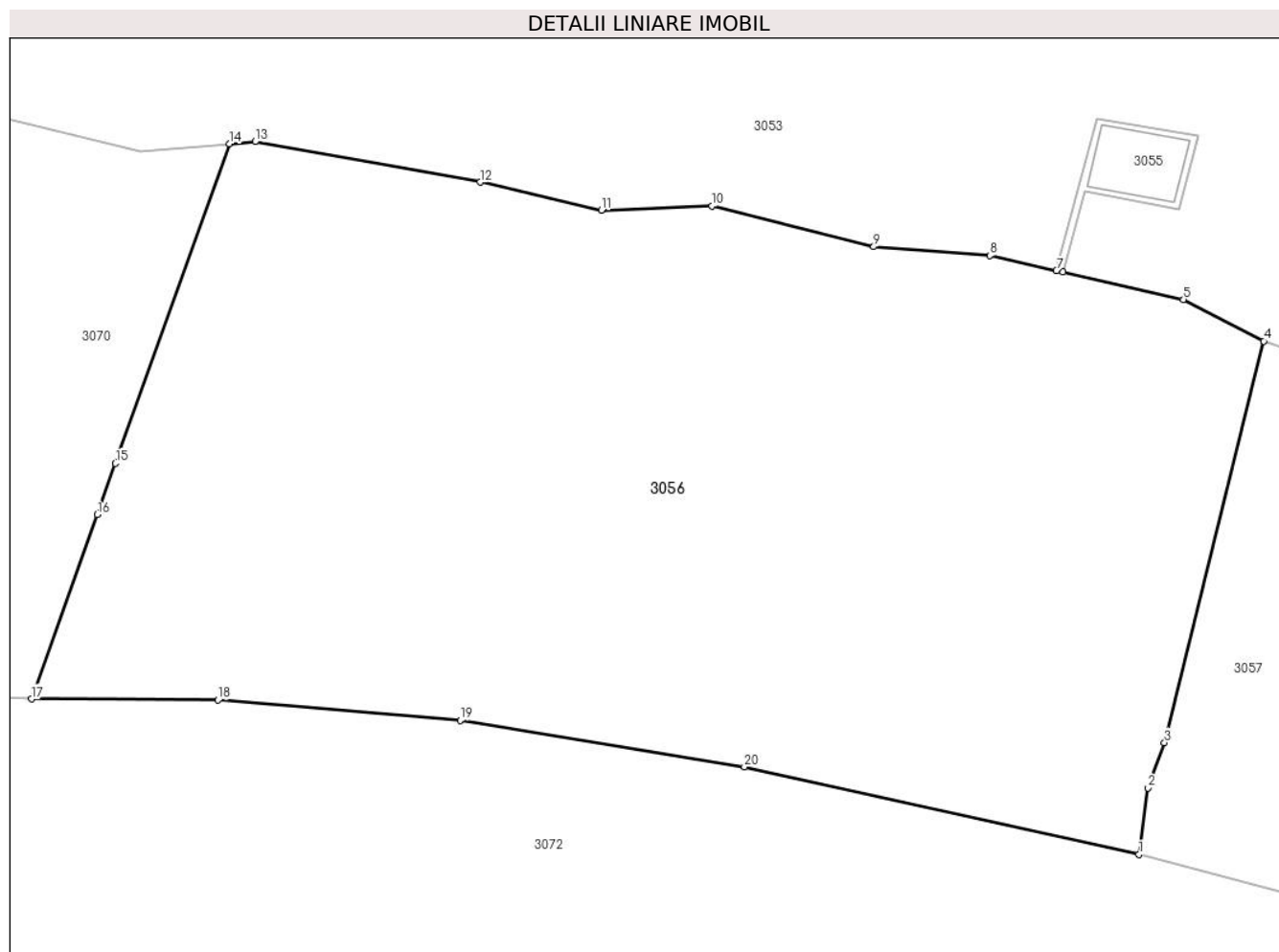
Inscrieri privind dezmembramintele dreptului de proprietate, drepturi reale de garanție și sarcini	Referințe
NU SUNT	

## Anexa Nr. 1 La Partea I

## Teren

Nr cadastral	Suprafața (mp)*	Observații / Referințe
	3.202	top 2839/2 parte ( Cf 297 Dorna Candreni)

\* Suprafața este determinată în planul de proiecție Stereo 70.



## Date referitoare la teren

Crt	Categorie folosință	Intravilan	Suprafața (mp)	Tarla	Parcelă	Nr. topo	Observații / Referințe
1	faneata	DA	2.572	-	-	-	
2	drum	DA	323	-	-	-	CALE ACCES
3	faneata	DA	307	-	-	-	

## Lungime Segmente

1) Valorile lungimilor segmentelor sunt obținute din proiecție în plan.

Punct început	X / Y	Punct sfârșit	X / Y	Lungime segment (** (m)
1	514.486,573 648.575,544	2	514.487,225 648.580,416	4.915
2	514.487,225 648.580,416	3	514.488,456 648.583,758	3.562
3	514.488,456 648.583,758	4	514.495,758 648.613,269	30.401
4	514.495,758 648.613,269	5	514.489,845 648.616,33	6.658

Punct început	X / Y	Punct sfârșit	X / Y	Lungime segment (** (m)
5	514.489,845 648.616,33	6	514.480,992 648.618,339	9.078
6	514.480,992 648.618,339	7	514.480,517 648.618,447	0.487
7	514.480,517 648.618,447	8	514.475,612 648.619,559	5.029
8	514.475,612 648.619,559	9	514.467,061 648.620,208	8.576
9	514.467,061 648.620,208	10	514.455,179 648.623,212	12.256
10	514.455,179 648.623,212	11	514.447,025 648.622,891	8.16
11	514.447,025 648.622,891	12	514.438,106 648.624,96	9.156
12	514.438,106 648.624,96	13	514.421,557 648.627,925	16.813
13	514.421,557 648.627,925	14	514.419,652 648.627,783	1.91
14	514.419,652 648.627,783	15	514.411,285 648.604,286	24.942
15	514.411,285 648.604,286	16	514.409,944 648.600,519	3.999
16	514.409,944 648.600,519	17	514.405,118 648.586,965	14.388
17	514.405,118 648.586,965	18	514.418,831 648.586,882	13.713
18	514.418,831 648.586,882	19	514.436,645 648.585,388	17.877
19	514.436,645 648.585,388	20	514.457,553 648.581,955	21.188
20	514.457,553 648.581,955	1	514.486,573 648.575,544	29.72

\*\* Lungimile segmentelor sunt determinate în planul de proiecție Stereo 70 și sunt rotunjite la 1 milimetru.

\*\*\* Distanța dintre puncte este formată din segmente cumulate ce sunt mai mici decât valoarea 1 milimetru.



**DATE DESPRE IMOBILUL NR. 3057**

Oficiul de Cadastru și Publicitate Imobiliară SUCEAVA  
Biroul de Cadastru și Publicitate Imobiliară Vatra Dornei

**A. Partea I. Descrierea imobilului**

TEREN Necunoscut

Adresa: Loc. Praleni, Jud. Suceava

Nr. Crt	Nr cadastral Nr. topografic	Suprafața* (mp)	Observații / Referințe
A1	34255	10.000	Sector cadastral:10 Teren neimprejmuț;

**B. Partea II. Proprietari și acte**

Inscrieri privitoare la dreptul de proprietate și alte drepturi reale		Referințe
<b>10132 / 25/06/2021</b>		
Act Notarial nr. 532, din 22/06/2021 emis de BIN AGACHE DUMITRITA GABRIELA (act administrativ nr 4721 din 11.06.2021, emis de PRIMARIA POIANA STAMPEI);		
B1	se notează POSESIA asupra imobilului 1) CARPEA VASILE 2) CARPEA FLOAREA	A1
/		
Act Normativ nr. 7, din 13/03/1996 emis de PARLAMENTUL ROMANIEI;		
B2	Intabulare, drept de PROPRIETATE, dobândit prin Lege, cota actuala 1/1, cota initiala 1/1 1) NEIDENTIFICAT NEIDENTIFICAT	A1

**C. Partea III. SARCINI .**

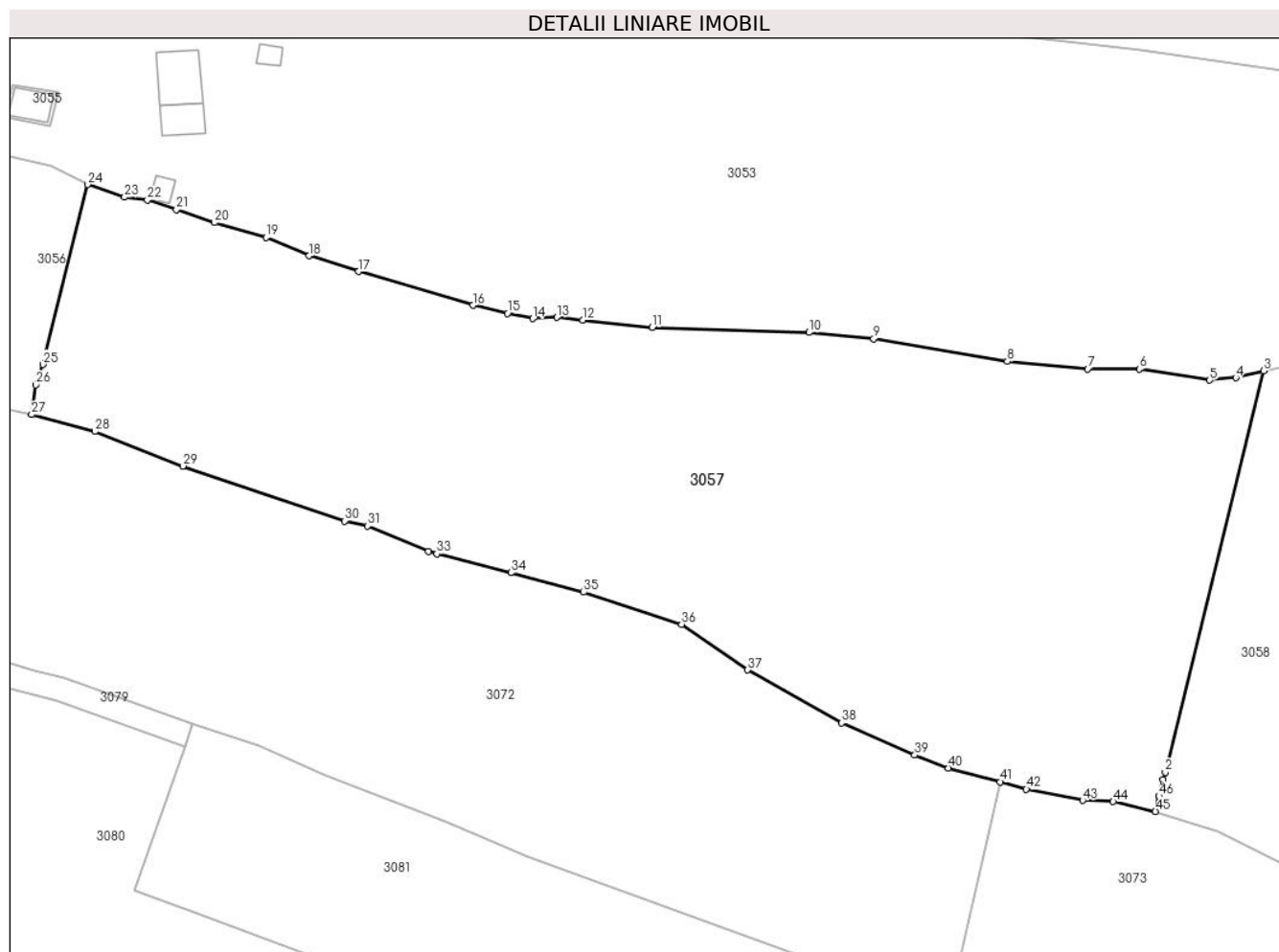
Inscrieri privind dezmembramintele dreptului de proprietate, drepturi reale de garanție și sarcini	Referințe
NU SUNT	

## Anexa Nr. 1 La Partea I

## Teren

Nr cadastral	Suprafața (mp)*	Observații / Referințe
34255	10.000	

\* Suprafața este determinată în planul de proiecție Stereo 70.



## Date referitoare la teren

Crt	Categorie folosință	Intravilan	Suprafața (mp)	Tarla	Parcelă	Nr. topo	Observații / Referințe
1	faneata	DA	2.298	-	-	-	
2	faneata	DA	283	-	-	-	Parcela 2F serveste ca si cale de acces.
3	faneata	DA	232	-	-	-	
4	faneata	NU	6.311	-	-	-	
5	faneata	NU	506	-	-	-	cale acces
6	faneata	NU	319	-	-	-	
7	faneata	DA	51	-	-	-	

## Lungime Segmente

1) Valorile lungimilor segmentelor sunt obținute din proiecție în plan.

Punct început	X / Y	Punct sfârșit	X / Y	Lungime segment	Punct început	X / Y	Punct sfârșit	X / Y	Lungime segment	Punct început	X / Y	Punct sfârșit	X / Y	Lungime segment
1	514.672,247 648.515,647	2	514.672,561 648.516,914	1.305	2	514.672,561 648.516,914	3	514.688,741 648.582,724	67.77	3	514.688,741 648.582,724	4	514.684,151 648.581,595	4.727



Punct început	X / Y	Punct sfârșit	X / Y	Lungime segment	Punct început	X / Y	Punct sfârșit	X / Y	Lungime segment	Punct început	X / Y	Punct sfârșit	X / Y	Lungime segment
4	514.684,151 648.581,595	5	514.679,858 648.581,186	4.312	5	514.679,858 648.581,186	6	514.668,33 648.583,024	11.674	6	514.668,33 648.583,024	7	514.659,87 648.583,019	8.46
7	514.659,87 648.583,019	8	514.646,657 648.584,252	13.27	8	514.646,657 648.584,252	9	514.624,732 648.587,978	22.239	9	514.624,732 648.587,978	10	514.614,115 648.589,011	10.667
10	514.614,115 648.589,011	11	514.588,371 648.589,829	25.757	11	514.588,371 648.589,829	12	514.576,97 648.591,07	11.468	12	514.576,97 648.591,07	13	514.572,722 648.591,493	4.269
13	514.572,722 648.591,493	14	514.568,805 648.591,291	3.922	14	514.568,805 648.591,291	15	514.564,631 648.592,119	4.255	15	514.564,631 648.592,119	16	514.559,0 648.593,466	5.79
16	514.559,0 648.593,466	17	514.540,201 648.598,998	19.596	17	514.540,201 648.598,998	18	514.532,115 648.601,582	8.489	18	514.532,115 648.601,582	19	514.525,051 648.604,587	7.677
19	514.525,051 648.604,587	20	514.516,575 648.607,031	8.821	20	514.516,575 648.607,031	21	514.510,323 648.609,148	6.601	21	514.510,323 648.609,148	22	514.505,58 648.610,753	5.007
22	514.505,58 648.610,753	23	514.501,804 648.611,191	3.801	23	514.501,804 648.611,191	24	514.495,758 648.613,269	6.393	24	514.495,758 648.613,269	25	514.488,456 648.583,758	30.401
25	514.488,456 648.583,758	26	514.487,225 648.580,416	3.562	26	514.487,225 648.580,416	27	514.486,573 648.575,544	4.915	27	514.486,573 648.575,544	28	514.496,933 648.572,772	10.724
28	514.496,933 648.572,772	29	514.511,372 648.567,093	15.516	29	514.511,372 648.567,093	30	514.537,97 648.558,099	28.077	30	514.537,97 648.558,099	31	514.541,688 648.557,29	3.805
31	514.541,688 648.557,29	32	514.551,661 648.553,092	10.821	32	514.551,661 648.553,092	33	514.553,052 648.552,736	1.436	33	514.553,052 648.552,736	34	514.565,222 648.549,618	12.563
34	514.565,222 648.549,618	35	514.577,155 648.546,438	12.349	35	514.577,155 648.546,438	36	514.593,217 648.541,178	16.901	36	514.593,217 648.541,178	37	514.604,045 648.533,673	13.175
37	514.604,045 648.533,673	38	514.619,493 648.525,018	17.707	38	514.619,493 648.525,018	39	514.631,465 648.519,732	13.087	39	514.631,465 648.519,732	40	514.637,011 648.517,589	5.946
40	514.637,011 648.517,589	41	514.645,536 648.515,342	8.816	41	514.645,536 648.515,342	42	514.649,783 648.514,118	4.42	42	514.649,783 648.514,118	43	514.659,018 648.512,305	9.411
43	514.659,018 648.512,305	44	514.664,044 648.512,085	5.031	44	514.664,044 648.512,085	45	514.670,976 648.510,471	7.117	45	514.670,976 648.510,471	46	514.671,536 648.512,99	2.58
46	514.671,536 648.512,99	1	514.672,247 648.515,647	2.75										

\*\* Lungimile segmentelor sunt determinate în planul de proiecție Stereo 70 și sunt rotunjite la 1 milimetru.

\*\*\* Distanța dintre puncte este formată din segmente cumulate ce sunt mai mici decât valoarea 1 milimetru.



**DATE DESPRE IMOBILUL NR. 3058**

Oficiul de Cadastru și Publicitate Imobiliară SUCEAVA  
Biroul de Cadastru și Publicitate Imobiliară Vatra Dornei

**A. Partea I. Descrierea imobilului**

TEREN Necunoscut

Adresa: Loc. Praleni, Jud. Suceava

Nr. Crt	Nr cadastral Nr. topografic	Suprafața* (mp)	Observații / Referințe
A1	34261	7.264	Sector cadastral:10 Teren neimprejmuit;

**B. Partea II. Proprietari și acte**

Inscrieri privitoare la dreptul de proprietate și alte drepturi reale		Referințe
<b>10157 / 25/06/2021</b>		
Act Notarial nr. 531, din 22/06/2021 emis de BIN AGACHE DUMITRITA GABRIELA (act administrativ nr 4723 din 11.06.2021, emis de PRIMARIA POIANA STAMPEI);		
B1	se notează POSESIA asupra imobilului 1) <b>DASCĂLU RODICA</b>	A1
/		
Act Normativ nr. 7, din 13/03/1996 emis de PARLAMENTUL ROMANIEI;		
B2	Intabulare, drept de PROPRIETATE, dobandit prin Lege, cota actuala 1/1, cota initiala 1/1 1) <b>NEIDENTIFICAT NEIDENTIFICAT</b>	A1

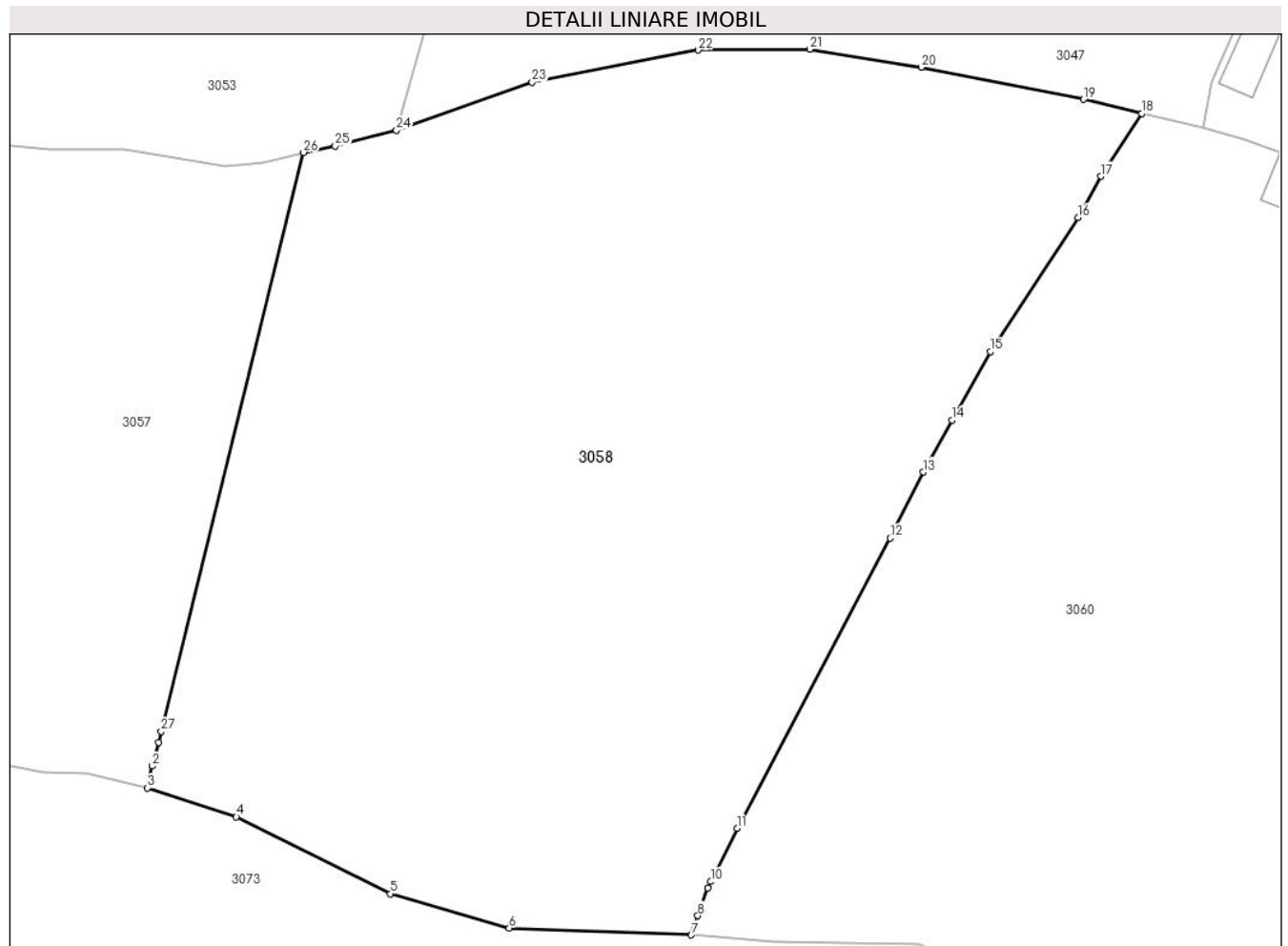
**C. Partea III. SARCINI .**

Inscrieri privind dezmembramintele dreptului de proprietate, drepturi reale de garanție și sarcini	Referințe
NU SUNT	

**Teren**

Nr cadastral	Suprafața (mp)*	Observații / Referințe
34261	7.264	

\* Suprafața este determinată în planul de proiecție Stereo 70.



**Date referitoare la teren**

Crt	Categorie folosință	Intravilan	Suprafața (mp)	Tarla	Parcelă	Nr. topo	Observații / Referințe
1	faneata	DA	491	-	-	-	
2	faneata	NU	6.329	-	-	-	
3	faneata	NU	261	-	-	-	cale acces
4	faneata	NU	184	-	-	-	

**Lungime Segmente**

1) Valorile lungimilor segmentelor sunt obținute din proiecție în plan.

Punct început	X / Y	Punct sfârșit	X / Y	Lungime segment (** (m)
1	514.672,247 648.515,647	2	514.671,536 648.512,99	2.75
3	514.670,976 648.510,471	4	514.681,089 648.507,211	10.625
5	514.698,604 648.498,468	6	514.712,137 648.494,575	14.082

Punct început	X / Y	Punct sfârșit	X / Y	Lungime segment (** (m)
2	514.671,536 648.512,99	3	514.670,976 648.510,471	2.58
4	514.681,089 648.507,211	5	514.698,604 648.498,468	19.576
6	514.712,137 648.494,575	7	514.732,857 648.493,791	20.735

Punct început	X / Y	Punct sfârșit	X / Y	Lungime segment (** (m)
7	514.732,857 648.493,791	8	514.733,623 648.495,978	2.317
9	514.734,726 648.499,13	10	514.735,084 648.499,854	0.808
11	514.738,073 648.505,9	12	514.755,494 648.538,895	37.312
13	514.759,263 648.546,402	14	514.762,546 648.552,289	6.741
15	514.766,897 648.560,092	16	514.776,887 648.575,33	18.221
17	514.779,477 648.580,0	18	514.784,115 648.587,149	8.522
19	514.777,505 648.588,751	20	514.759,035 648.592,411	18.829
21	514.746,364 648.594,464	22	514.733,686 648.594,359	12.678
23	514.714,755 648.590,694	24	514.699,313 648.585,23	16.38
25	514.692,345 648.583,441	26	514.688,741 648.582,724	3.675
27	514.672,561 648.516,914	1	514.672,247 648.515,647	1.305

Punct început	X / Y	Punct sfârșit	X / Y	Lungime segment (** (m)
8	514.733,623 648.495,978	9	514.734,726 648.499,13	3.339
10	514.735,084 648.499,854	11	514.738,073 648.505,9	6.744
12	514.755,494 648.538,895	13	514.759,263 648.546,402	8.4
14	514.762,546 648.552,289	15	514.766,897 648.560,092	8.934
16	514.776,887 648.575,33	17	514.779,477 648.580,0	5.34
18	514.784,115 648.587,149	19	514.777,505 648.588,751	6.801
20	514.759,035 648.592,411	21	514.746,364 648.594,464	12.836
22	514.733,686 648.594,359	23	514.714,755 648.590,694	19.283
24	514.699,313 648.585,23	25	514.692,345 648.583,441	7.194
26	514.688,741 648.582,724	27	514.672,561 648.516,914	67.77

\*\* Lungimile segmentelor sunt determinate în planul de proiecție Stereo 70 și sunt rotunjite la 1 milimetru.

\*\*\* Distanța dintre puncte este formată din segmente cumulate ce sunt mai mici decât valoarea 1 milimetru.



**DATE DESPRE IMOBILUL NR. 3059**

Oficiul de Cadastru și Publicitate Imobiliară SUCEAVA  
Biroul de Cadastru și Publicitate Imobiliară Vatra Dornei

**A. Partea I. Descrierea imobilului**

TEREN Intravilan

Adresa: Loc. Praleni, Jud. Suceava

Nr. Crt	Nr cadastral Nr. topografic	Suprafața* (mp)	Observații / Referințe
A1	34085	572	Sector cadastral:10 Teren neimprijmit;

**Construcții**

Crt	Nr cadastral Nr. topografic	Adresa	Observații / Referințe
A1.1	34085-C1	Loc. Praleni, Jud. Suceava	Nr. niveluri:1; S. construita la sol:35 mp; S. construita desfasurata:35 mp; Anexa din lemn construita in anul 1992
A1.2	34085-C2	Loc. Praleni, Jud. Suceava	Nr. niveluri:1; S. construita la sol:41 mp; S. construita desfasurata:41 mp; Anexa din lemn construita in anul 1992

**B. Partea II. Proprietari și acte**

Inscrieri privitoare la dreptul de proprietate și alte drepturi reale		Referințe
<b>11844 / 19/08/2020</b>		
Act Notarial nr. 1031, din 18/08/2020 emis de REY OLTICA-VERONICA;		
B1	Se infiinteaza cartea funciara 34085 a imobilului cu numarul cadastral 34085/Poiana Stampei, rezultat din dezmembrarea imobilului cu numarul cadastral 30811 inscris in cartea funciara 30811;	A1
<b>11847 / 19/08/2020</b>		
Act Notarial nr. 1032, din 18/08/2020 emis de REY OLTICA-VERONICA;		
B6	Intabulare, drept de PROPRIETATE, bun propriu, dobandit prin Conventie, cota actuala 1/1, cota initiala 1/1 1) CHIFORESCU PETRONELA	A1, A1.1, A1.2

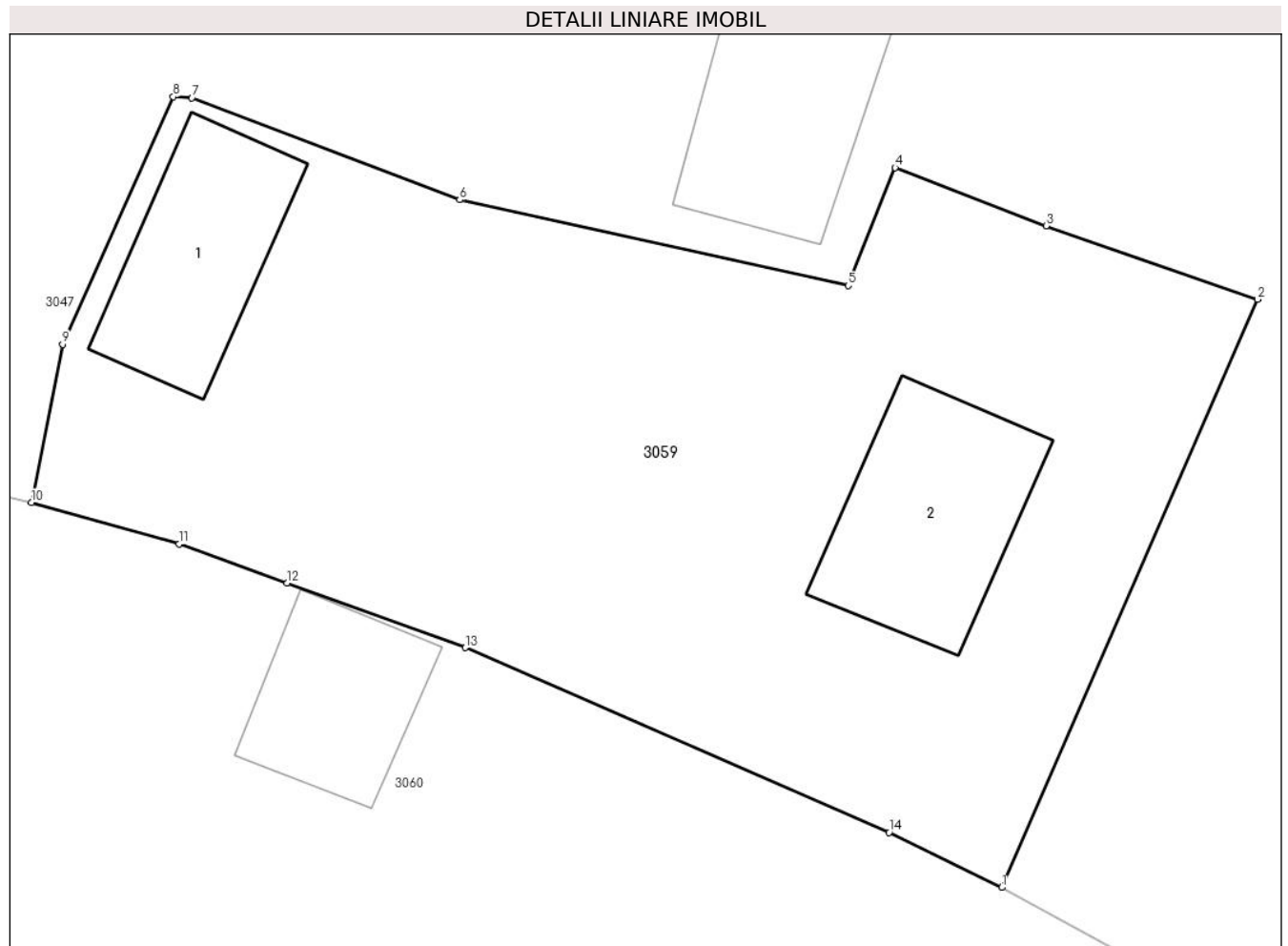
**C. Partea III. SARCINI .**

Inscrieri privind dezmembramintele dreptului de proprietate, drepturi reale de garanție și sarcini	Referințe
NU SUNT	

**Teren**

Nr cadastral	Suprafața (mp)*	Observații / Referințe
34085	572	

\* Suprafața este determinată în planul de proiecție Stereo 70.



**Date referitoare la teren**

Crt	Categorie folosință	Intravilan	Suprafața (mp)	Tarla	Parcelă	Nr. topo	Observații / Referințe
1	curți constructii	DA	572	-	-	-	Imprejmuit partial cu gard din lemn

**Date referitoare la construcții**

Crt	Număr	Destinație construcție	Supraf. (mp)	Situație juridică	Observații / Referințe
A1.1	34085-C1	constructii anexa	35	Cu acte	Nr. niveluri:1; S. construita la sol:35 mp; S. construita desfasurata:35 mp; Anexa din lemn construita in anul 1992
A1.2	34085-C2	constructii anexa	41	Cu acte	Nr. niveluri:1; S. construita la sol:41 mp; S. construita desfasurata:41 mp; Anexa din lemn construita in anul 1992

**Lungime Segmente**

1) Valorile lungimilor segmentelor sunt obținute din proiecție în plan.

Punct început	X / Y	Punct sfârșit	X / Y	Lungime segment (** (m)
1	514.822,655 648.573,038	2	514.830,984 648.592,157	20.854
2	514.830,984 648.592,157	3	514.824,099 648.594,542	7.286



Punct început	X / Y	Punct sfârșit	X / Y	Lungime segment (** (m)
3	514.824,099 648.594,542	4	514.819,19 648.596,433	5.261
4	514.819,19 648.596,433	5	514.817,664 648.592,6	4.126
5	514.817,664 648.592,6	6	514.805,017 648.595,388	12.951
6	514.805,017 648.595,388	7	514.796,303 648.598,699	9.322
7	514.796,303 648.598,699	8	514.795,693 648.598,742	0.612
8	514.795,693 648.598,742	9	514.792,09 648.590,69	8.821
9	514.792,09 648.590,69	10	514.791,08 648.585,545	5.243
10	514.791,08 648.585,545	11	514.795,891 648.584,207	4.994
11	514.795,891 648.584,207	12	514.799,396 648.582,935	3.729
12	514.799,396 648.582,935	13	514.805,196 648.580,83	6.17
13	514.805,196 648.580,83	14	514.818,989 648.574,825	15.043
14	514.818,989 648.574,825	1	514.822,655 648.573,038	4.078

\*\* Lungimile segmentelor sunt determinate în planul de proiecție Stereo 70 și sunt rotunjite la 1 milimetru.

\*\*\* Distanța dintre puncte este formată din segmente cumulate ce sunt mai mici decât valoarea 1 milimetru.



**DATE DESPRE IMOBILUL NR. 3060**

Oficiul de Cadastru și Publicitate Imobiliară SUCEAVA  
Biroul de Cadastru și Publicitate Imobiliară Vatra Dornei

**A. Partea I. Descrierea imobilului**

TEREN Necunoscut

Nr. CF vechi:3148-Dorna Candrenilor

Adresa: Loc. Praleni, Str Praleni, Nr. 37, Jud. Suceava

Nr. Crt	Nr cadastral Nr. topografic	Suprafața* (mp)	Observații / Referințe
A1	30671	Din acte: 38.143 Masurata: 38.601	Sector cadastral:10 Teren imprejmuit;

**Construcții**

Crt	Nr cadastral Nr. topografic	Adresa	Observații / Referințe
A1.1	30671-C1	Loc. Praleni, Str Praleni, Nr. 37, Jud. Suceava	Nr. niveluri:1; S. construita la sol:71 mp; S. construita desfasurata:71 mp; casă
A1.2	30671-C2	Loc. Praleni, Str Praleni, Nr. 37, Jud. Suceava	Nr. niveluri:1; S. construita la sol:17 mp; S. construita desfasurata:17 mp; anexa
A1.3	30671-C3	Loc. Praleni, Str Praleni, Nr. 37, Jud. Suceava	Nr. niveluri:1; S. construita la sol:99 mp; S. construita desfasurata:99 mp; anexa
A1.4	30671-C4	Loc. Praleni, Str Praleni, Nr. 37, Jud. Suceava	Nr. niveluri:1; S. construita la sol:22 mp; S. construita desfasurata:22 mp; anexa
A1.5	30671-C5	Loc. Praleni, Str Praleni, Nr. 37, Jud. Suceava	Nr. niveluri:1; S. construita la sol:27 mp; S. construita desfasurata:27 mp; anexa
A1.6	30671-C6	Loc. Praleni, Str Praleni, Nr. 37, Jud. Suceava	Nr. niveluri:1; S. construita la sol:28 mp; S. construita desfasurata:28 mp; anexa

**B. Partea II. Proprietari și acte**

Inscrieri privitoare la dreptul de proprietate și alte drepturi reale	Referințe	
<b>2784 / 24/02/2021</b>		
Act Notarial nr. 13, din 24/02/2021 emis de REY OLTICA-VERONICA;		
B3	Intabulare, drept de PROPRIETATE, dobandit prin Succesiune, cota actuala 1/8, cota initiala 1/8 1) CHIFORESCU PETRONELA	A1, A1.1
B4	Intabulare, drept de PROPRIETATE, dobandit prin Succesiune, cota actuala 3/8, cota initiala 3/8 1) CHIFORESCU IONEL	A1, A1.1
<b>4128 / 18/03/2021</b>		
Act Notarial nr. 402, din 17/03/2021 emis de REY OLTICA-VERONICA;		
B5	Intabulare, drept de PROPRIETATE, bun propriu, dobandit prin Conventie, cota actuala 1/2, cota initiala 1/2 1) CHIFORESCU IONEL	A1, A1.1
/		
Act Administrativ nr. 2981, din 31/03/2023 emis de PRIMARIA COMUNEI POIANA STAMPEI;		
B6	Intabulare, drept de PROPRIETATE, dobandit prin Lege, cota actuala 1/1, cota initiala 1/1 1) CHIFORESCU IONEL 2) CHIFORESCU PETRONELA	A1.2, A1.3, A1.4, A1.5, A1.6

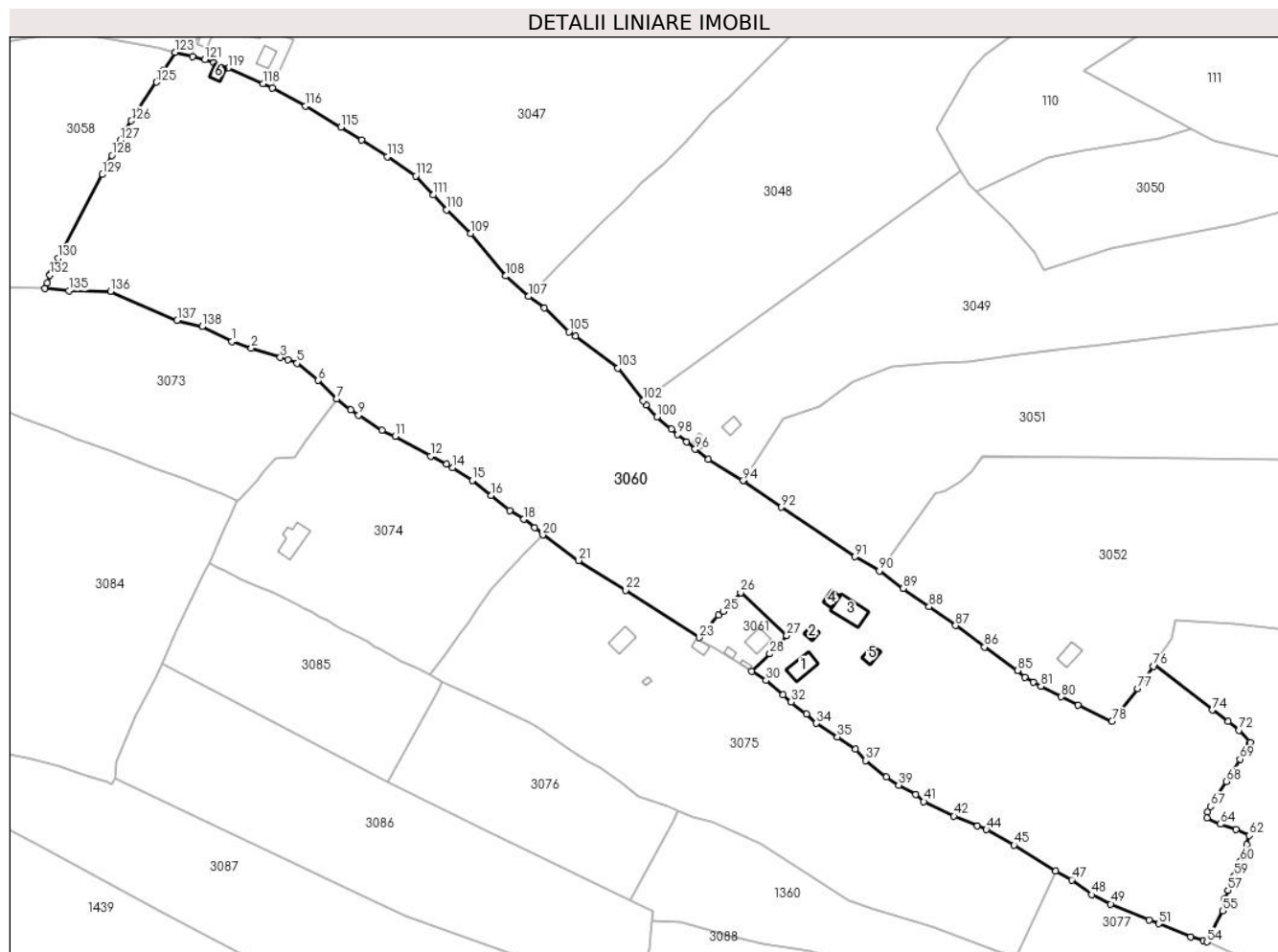
**C. Partea III. SARCINI**

Inscrieri privind dezmembramintele dreptului de proprietate, drepturi reale de garanție și sarcini	Referințe	
<b>4128 / 18/03/2021</b>		
Act Administrativ nr. 5074, din 12/03/2021 emis de PRIMARIA COMUNEI POIANA STAMPEI;		
C2	se notează radierea înscrierii de sub C1	A1, A1.1

**Teren**

Nr cadastral	Suprafața (mp)*	Observații / Referințe
30671	Din acte: 38.143 Masurata: 38.601	

\* Suprafața este determinată în planul de proiecție Stereo 70.



**Date referitoare la teren**

Crt	Categorie folosință	Intravilan	Suprafața (mp)	Tarla	Parcelă	Nr. topo	Observații / Referințe
1	curți constructii	DA	1.256	-	-	-	
2	curți constructii	DA	38	-	-	-	
3	faneata	NU	3.859	-	-	-	
4	faneata	NU	383	-	-	-	cale acces
5	faneata	NU	206	-	-	-	
6	faneata	DA	11.935	-	-	-	
7	faneata	DA	974	-	-	-	cale acces
8	faneata	DA	19.831	-	-	-	
9	faneata	NU	40	-	-	-	
10	faneata	NU	20	-	-	-	
11	faneata	NU	32	-	-	-	
12	faneata	NU	27	-	-	-	

**Date referitoare la construcții**

Crt	Număr	Destinație construcție	Supraf. (mp)	Situație juridică	Observații / Referințe
-----	-------	------------------------	--------------	-------------------	------------------------

Crt	Număr	Destinație construcție	Supraf. (mp)	Situație juridică	Observații / Referințe
A1.1	30671-C1	construcții de locuințe	71	Cu acte	Nr. niveluri:1; S. construita la sol:71 mp; S. construita desfasurata:71 mp; casă
A1.2	30671-C2	construcții anexa	17	Cu acte	Nr. niveluri:1; S. construita la sol:17 mp; S. construita desfasurata:17 mp; anexa
A1.3	30671-C3	construcții anexa	99	Cu acte	Nr. niveluri:1; S. construita la sol:99 mp; S. construita desfasurata:99 mp; anexa
A1.4	30671-C4	construcții anexa	22	Cu acte	Nr. niveluri:1; S. construita la sol:22 mp; S. construita desfasurata:22 mp; anexa
A1.5	30671-C5	construcții anexa	27	Cu acte	Nr. niveluri:1; S. construita la sol:27 mp; S. construita desfasurata:27 mp; anexa
A1.6	30671-C6	construcții anexa	28	Cu acte	Nr. niveluri:1; S. construita la sol:28 mp; S. construita desfasurata:28 mp; anexa

**Lungime Segmente**

1) Valorile lungimilor segmentelor sunt obținute din proiecție în plan.

Punct început	X / Y	Punct sfârșit	X / Y	Lungime segment	Punct început	X / Y	Punct sfârșit	X / Y	Lungime segment	Punct început	X / Y	Punct sfârșit	X / Y	Lungime segment
1	514.806,502 648.472,924	2	514.814,356 648.470,3	8.281	2	514.814,356 648.470,3	3	514.825,787 648.466,668	11.994	3	514.825,787 648.466,668	4	514.828,714 648.465,739	3.071
4	514.828,714 648.465,739	5	514.832,323 648.464,317	3.879	5	514.832,323 648.464,317	6	514.840,799 648.457,565	10.837	6	514.840,799 648.457,565	7	514.848,093 648.450,324	10.278
7	514.848,093 648.450,324	8	514.853,627 648.445,949	7.054	8	514.853,627 648.445,949	9	514.856,712 648.443,912	3.697	9	514.856,712 648.443,912	10	514.865,968 648.437,998	10.984
10	514.865,968 648.437,998	11	514.871,14 648.435,466	5.759	11	514.871,14 648.435,466	12	514.885,205 648.427,736	16.049	12	514.885,205 648.427,736	13	514.891,412 648.424,576	6.965
13	514.891,412 648.424,576	14	514.893,94 648.423,081	2.937	14	514.893,94 648.423,081	15	514.901,583 648.418,082	9.133	15	514.901,583 648.418,082	16	514.909,054 648.412,163	9.532
16	514.909,054 648.412,163	17	514.916,366 648.406,283	9.383	17	514.916,366 648.406,283	18	514.921,984 648.402,807	6.606	18	514.921,984 648.402,807	19	514.926,296 648.399,442	5.47
19	514.926,296 648.399,442	20	514.929,459 648.396,573	4.27	20	514.929,459 648.396,573	21	514.943,544 648.386,485	17.325	21	514.943,544 648.386,485	22	514.962,293 648.374,705	22.143
22	514.962,293 648.374,705	23	514.991,232 648.356,036	34.438	23	514.991,232 648.356,036	24	514.998,904 648.364,85	11.685	24	514.998,904 648.364,85	25	515.000,921 648.366,411	2.55
25	515.000,921 648.366,411	26	515.007,636 648.373,827	10.004	26	515.007,636 648.373,827	27	515.025,828 648.356,827	24.899	27	515.025,828 648.356,827	28	515.019,212 648.349,612	9.789
28	515.019,212 648.349,612	29	515.012,058 648.342,697	9.95	29	515.012,058 648.342,697	30	515.017,628 648.339,144	6.607	30	515.017,628 648.339,144	31	515.024,468 648.333,591	8.81
31	515.024,468 648.333,591	32	515.027,595 648.330,612	4.319	32	515.027,595 648.330,612	33	515.033,626 648.325,941	7.628	33	515.033,626 648.325,941	34	515.037,543 648.322,198	5.418
34	515.037,543 648.322,198	35	515.045,889 648.316,848	9.914	35	515.045,889 648.316,848	36	515.053,103 648.312,1	8.636	36	515.053,103 648.312,1	37	515.057,036 648.307,527	6.032
37	515.057,036 648.307,527	38	515.065,247 648.300,967	10.51	38	515.065,247 648.300,967	39	515.070,074 648.297,798	5.774	39	515.070,074 648.297,798	40	515.076,856 648.294,138	7.707
40	515.076,856 648.294,138	41	515.080,007 648.291,363	4.199	41	515.080,007 648.291,363	42	515.091,935 648.285,555	13.267	42	515.091,935 648.285,555	43	515.101,242 648.281,681	10.081
43	515.101,242 648.281,681	44	515.104,737 648.280,244	3.779	44	515.104,737 648.280,244	45	515.115,666 648.274,151	12.513	45	515.115,666 648.274,151	46	515.132,18 648.263,902	19.436
46	515.132,18 648.263,902	47	515.138,422 648.260,4	7.157	47	515.138,422 648.260,4	48	515.146,314 648.254,574	9.809	48	515.146,314 648.254,574	49	515.153,876 648.250,861	8.424
49	515.153,876 648.250,861	50	515.169,125 648.244,494	16.525	50	515.169,125 648.244,494	51	515.172,775 648.243,05	3.925	51	515.172,775 648.243,05	52	515.185,365 648.238,013	13.56
52	515.185,365 648.238,013	53	515.190,567 648.236,372	5.455	53	515.190,567 648.236,372	54	515.191,9 648.235,952	1.398	54	515.191,9 648.235,952	55	515.198,165 648.248,154	13.716
55	515.198,165 648.248,154	56	515.198,769 648.253,013	4.896	56	515.198,769 648.253,013	57	515.200,223 648.256,24	3.539	57	515.200,223 648.256,24	58	515.202,124 648.260,537	4.699
58	515.202,124 648.260,537	59	515.202,699 648.262,038	1.607	59	515.202,699 648.262,038	60	515.205,095 648.267,789	6.23	60	515.205,095 648.267,789	61	515.207,523 648.274,338	6.985
61	515.207,523 648.274,338	62	515.208,609 648.277,932	3.754	62	515.208,609 648.277,932	63	515.203,322 648.280,264	5.778	63	515.203,322 648.280,264	64	515.197,252 648.282,421	6.442
64	515.197,252 648.282,421	65	515.191,916 648.284,817	5.849	65	515.191,916 648.284,817	66	515.192,204 648.287,309	2.509	66	515.192,204 648.287,309	67	515.193,226 648.289,417	2.343
67	515.193,226 648.289,417	68	515.199,632 648.299,273	11.755	68	515.199,632 648.299,273	69	515.204,967 648.308,075	10.293	69	515.204,967 648.308,075	70	515.208,667 648.314,224	7.176
70	515.208,667 648.314,224	71	515.208,962 648.314,714	0.572	71	515.208,962 648.314,714	72	515.204,616 648.319,462	6.437	72	515.204,616 648.319,462	73	515.200,365 648.323,079	5.582
73	515.200,365 648.323,079	74	515.193,951 648.327,484	7.781	74	515.193,951 648.327,484	75	515.171,223 648.345,369	28.921	75	515.171,223 648.345,369	76	515.170,768 648.344,742	0.775

Punct început	X / Y	Punct sfârșit	X / Y	Lungime segment	Punct început	X / Y	Punct sfârșit	X / Y	Lungime segment	Punct început	X / Y	Punct sfârșit	X / Y	Lungime segment
76	515.170,768 648.344,742	77	515.164,412 648.335,979	10.825	77	515.164,412 648.335,979	78	515.154,377 648.322,994	16.411	78	515.154,377 648.322,994	79	515.140,921 648.329,327	14.872
79	515.140,921 648.329,327	80	515.134,316 648.332,704	7.418	80	515.134,316 648.332,704	81	515.126,271 648.336,817	9.035	81	515.126,271 648.336,817	82	515.123,28 648.338,496	3.43
82	515.123,28 648.338,496	83	515.119,866 648.340,407	3.912	83	515.119,866 648.340,407	84	515.117,078 648.343,055	3.845	84	515.117,078 648.343,055	85	515.117,029 648.343,09	0.06
85	515.117,029 648.343,09	86	515.104,043 648.352,291	15.915	86	515.104,043 648.352,291	87	515.092,585 648.360,794	14.268	87	515.092,585 648.360,794	88	515.082,111 648.368,18	12.816
88	515.082,111 648.368,18	89	515.071,877 648.375,483	12.573	89	515.071,877 648.375,483	90	515.062,468 648.382,458	11.712	90	515.062,468 648.382,458	91	515.052,872 648.388,017	11.09
91	515.052,872 648.388,017	92	515.023,77 648.407,528	35.037	92	515.023,77 648.407,528	93	515.008,928 648.417,89	18.101	93	515.008,928 648.417,89	94	515.008,722 648.418,033	0.251
94	515.008,722 648.418,033	95	514.994,957 648.426,518	16.17	95	514.994,957 648.426,518	96	514.989,697 648.430,416	6.547	96	514.989,697 648.430,416	97	514.986,299 648.433,289	4.45
97	514.986,299 648.433,289	98	514.982,794 648.436,253	4.59	98	514.982,794 648.436,253	99	514.980,235 648.438,417	3.351	99	514.980,235 648.438,417	100	514.974,589 648.443,191	7.394
100	514.974,589 648.443,191	101	514.970,315 648.447,886	6.349	101	514.970,315 648.447,886	102	514.969,065 648.449,536	2.07	102	514.969,065 648.449,536	103	514.959,212 648.462,531	16.308
103	514.959,212 648.462,531	104	514.942,334 648.474,957	20.959	104	514.942,334 648.474,957	105	514.939,789 648.476,831	3.161	105	514.939,789 648.476,831	106	514.930,079 648.486,173	13.474
106	514.930,079 648.486,173	107	514.923,878 648.490,724	7.692	107	514.923,878 648.490,724	108	514.914,681 648.498,804	12.242	108	514.914,681 648.498,804	109	514.901,059 648.515,588	21.616
109	514.901,059 648.515,588	110	514.891,331 648.524,854	13.435	110	514.891,331 648.524,854	111	514.886,303 648.530,88	7.848	111	514.886,303 648.530,88	112	514.879,227 648.538,283	10.241
112	514.879,227 648.538,283	113	514.868,077 648.545,965	13.54	113	514.868,077 648.545,965	114	514.857,798 648.552,452	12.155	114	514.857,798 648.552,452	115	514.849,703 648.557,531	9.556
115	514.849,703 648.557,531	116	514.835,783 648.565,932	16.259	116	514.835,783 648.565,932	117	514.822,655 648.573,038	14.928	117	514.822,655 648.573,038	118	514.818,989 648.574,825	4.078
118	514.818,989 648.574,825	119	514.805,196 648.580,83	15.043	119	514.805,196 648.580,83	120	514.799,396 648.582,935	6.17	120	514.799,396 648.582,935	121	514.795,891 648.584,207	3.729
121	514.795,891 648.584,207	122	514.791,08 648.585,545	4.994	122	514.791,08 648.585,545	123	514.784,115 648.587,149	7.147	123	514.784,115 648.587,149	124	514.779,477 648.580,0	8.522
124	514.779,477 648.580,0	125	514.776,887 648.575,33	5.34	125	514.776,887 648.575,33	126	514.766,897 648.560,092	18.221	126	514.766,897 648.560,092	127	514.762,546 648.552,289	8.934
127	514.762,546 648.552,289	128	514.759,263 648.546,402	6.741	128	514.759,263 648.546,402	129	514.755,494 648.538,895	8.4	129	514.755,494 648.538,895	130	514.738,073 648.505,9	37.312
130	514.738,073 648.505,9	131	514.735,084 648.499,854	6.744	131	514.735,084 648.499,854	132	514.734,726 648.499,13	0.808	132	514.734,726 648.499,13	133	514.733,623 648.495,978	3.339
133	514.733,623 648.495,978	134	514.732,857 648.493,791	2.317	134	514.732,857 648.493,791	135	514.742,206 648.492,961	9.386	135	514.742,206 648.492,961	136	514.758,692 648.492,732	16.488
136	514.758,692 648.492,732	137	514.785,015 648.481,378	28.667	137	514.785,015 648.481,378	138	514.794,849 648.478,84	10.156	138	514.794,849 648.478,84	1	514.806,502 648.472,924	13.069

\*\* Lungimile segmentelor sunt determinate în planul de proiecție Stereo 70 și sunt rotunjite la 1 milimetru.

\*\*\* Distanța dintre puncte este formată din segmente cumulate ce sunt mai mici decât valoarea 1 milimetru.

**DATE DESPRE IMOBILUL NR. 3061**

Oficiul de Cadastru și Publicitate Imobiliară SUCEAVA  
Biroul de Cadastru și Publicitate Imobiliară Vatra Dornei

**A. Partea I. Descrierea imobilului**

TEREN Intravilan

Adresa: Loc. Praleni, Str Praleni, Nr. 36, Jud. Suceava

Nr. Crt	Nr cadastral Nr. topografic	Suprafața* (mp)	Observații / Referințe
A1	34262	551	Sector cadastral:10 Teren imprejmuit;

**Construcții**

Crt	Nr cadastral Nr. topografic	Adresa	Observații / Referințe
A1.1	34262-C1	Loc. Praleni, Str Praleni, Nr. 36, Jud. Suceava	Nr. niveluri:1; S. construita la sol:50 mp; S. construita desfasurata:50 mp; Cladire locuinta edificata din lemn in anul 1989, cu regim de inaltime P, cu suprafata construita desfasurata de 50 mp.
A1.2	34262-C2	Loc. Praleni, Str Praleni, Nr. 36, Jud. Suceava	Nr. niveluri:1; S. construita la sol:12 mp; S. construita desfasurata:12 mp; Magazie edificata din lemn in anul 2000, cu regim de inaltime P, cu suprafata construita desfasurata de 12 mp.
A1.3	34262-C3	Loc. Praleni, Str Praleni, Nr. 36, Jud. Suceava	Nr. niveluri:1; S. construita la sol:7 mp; S. construita desfasurata:7 mp; Magazie edificata din lemn in anul 2000, cu regim de inaltime P, cu suprafata construita desfasurata de 7 mp.

**B. Partea II. Proprietari și acte**

Inscrieri privitoare la dreptul de proprietate și alte drepturi reale	Referințe
<b>10159 / 25/06/2021</b>	
Act Notarial nr. 531, din 22/06/2021 emis de BIN AGACHE DUMITRITA GABRIELA (act administrativ nr 4722 din 11.06.2021, emis de PRIMARIA POIANA STAMPEI);	
B1	se notează POSESIA asupra terenului 1) <b>DASCĂLU RODICA</b>
Act Administrativ nr. 4726, din 11/06/2021 emis de PRIMARIA POIANA STAMPEI (act administrativ nr 4718 din 11.06.2021, emis de PRIMARIA POIANA STAMPEI);	
B2	Intabulare, drept de PROPRIETATE, dobandit prin Lege, cota actuala 1/1, cota initiala 1/1 1) <b>DASCĂLU RODICA</b>
/	
Act Normativ nr. 7, din 13/03/1996 emis de PARLAMENTUL ROMANIEI;	
B3	Intabulare, drept de PROPRIETATE, dobandit prin Lege, cota actuala 1/1, cota initiala 1/1 1) <b>NEIDENTIFICAT NEIDENTIFICAT</b>

**C. Partea III. SARCINI .**

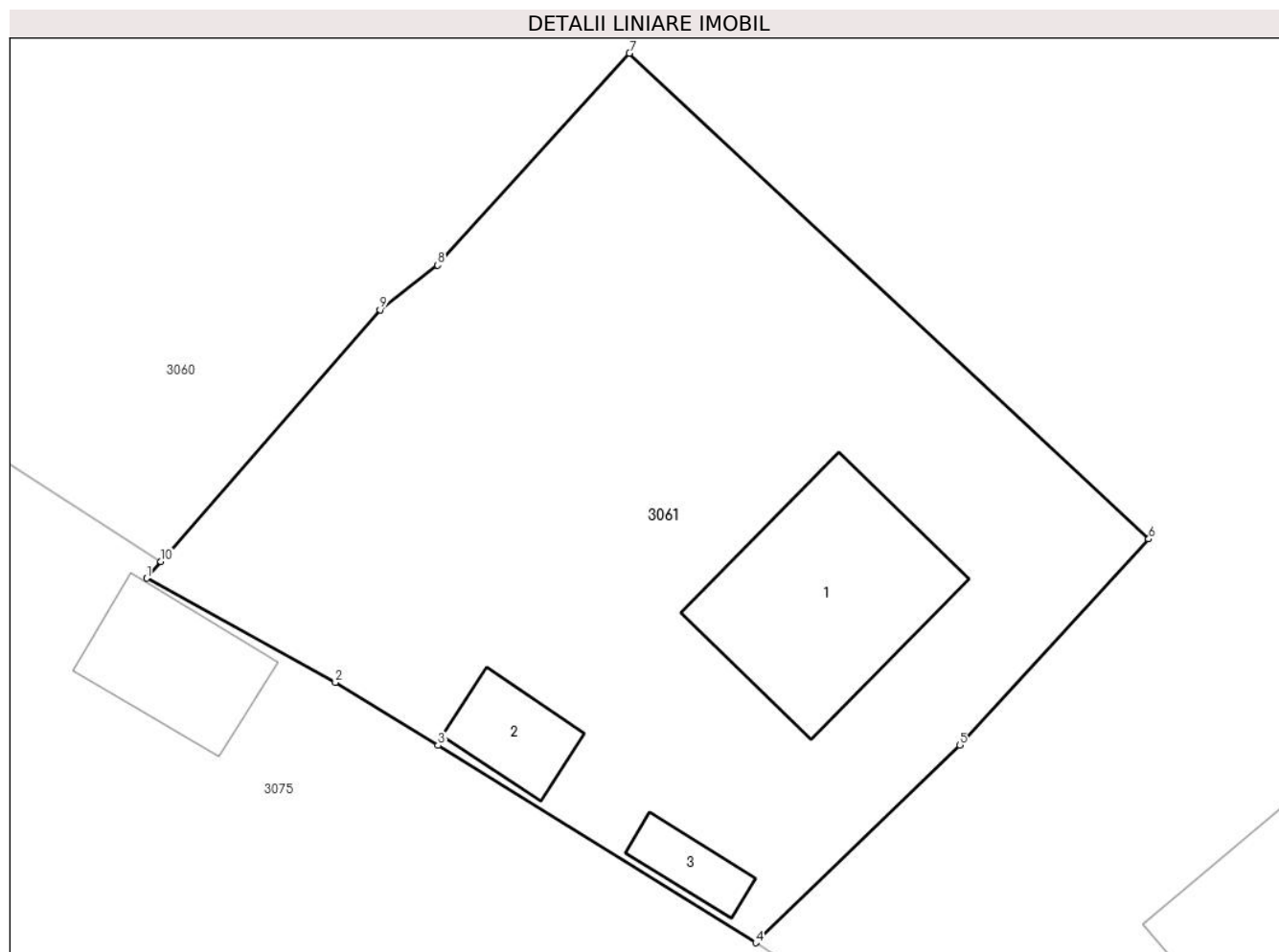
Inscrieri privind dezmembramintele dreptului de proprietate, drepturi reale de garanție și sarcini	Referințe
NU SUNT	

## Anexa Nr. 1 La Partea I

## Teren

Nr cadastral	Suprafața (mp)*	Observații / Referințe
34262	551	

\* Suprafața este determinată în planul de proiecție Stereo 70.



## Date referitoare la teren

Crt	Categorie folosință	Intra vilan	Suprafața (mp)	Tarla	Parcelă	Nr. topo	Observații / Referințe
1	curți constructii	DA	551	-	-	-	

## Date referitoare la construcții

Crt	Număr	Destinație construcție	Supraf. (mp)	Situație juridică	Observații / Referințe
A1.1	34262-C1	construcții de locuințe	50	Cu acte	Nr. niveluri:1; S. construita la sol:50 mp; S. construita desfasurata:50 mp; Cladire locuinta edificata din lemn in anul 1989, cu regim de inaltime P, cu suprafata construita desfasurata de 50 mp.
A1.2	34262-C2	construcții anexa	12	Cu acte	Nr. niveluri:1; S. construita la sol:12 mp; S. construita desfasurata:12 mp; Magazie edificata din lemn in anul 2000, cu regim de inaltime P, cu suprafata construita desfasurata de 12 mp.
A1.3	34262-C3	construcții anexa	7	Cu acte	Nr. niveluri:1; S. construita la sol:7 mp; S. construita desfasurata:7 mp; Magazie edificata din lemn in anul 2000, cu regim de inaltime P, cu suprafata construita desfasurata de 7 mp.



**Lungime Segmente**

1) Valorile lungimilor segmentelor sunt obținute din proiecție în plan.

Punct început	X / Y	Punct sfârșit	X / Y	Lungime segment (** (m)
1	514.990,726 648.355,454	2	514.997,34 648.351,808	7.552
2	514.997,34 648.351,808	3	515.000,937 648.349,607	4.217
3	515.000,937 648.349,607	4	515.012,058 648.342,697	13.093
4	515.012,058 648.342,697	5	515.019,212 648.349,612	9.95
5	515.019,212 648.349,612	6	515.025,828 648.356,827	9.789
6	515.025,828 648.356,827	7	515.007,636 648.373,827	24.899
7	515.007,636 648.373,827	8	515.000,921 648.366,411	10.004
8	515.000,921 648.366,411	9	514.998,904 648.364,85	2.55
9	514.998,904 648.364,85	10	514.991,232 648.356,036	11.685
10	514.991,232 648.356,036	1	514.990,726 648.355,454	0.771

\*\* Lungimile segmentelor sunt determinate în planul de proiecție Stereo 70 și sunt rotunjite la 1 milimetru.

\*\*\* Distanța dintre puncte este formată din segmente cumulate ce sunt mai mici decât valoarea 1 milimetru.



**DATE DESPRE IMOBILUL NR. 3062**

Oficiul de Cadastru și Publicitate Imobiliară SUCEAVA  
 Biroul de Cadastru și Publicitate Imobiliară Vatra Dornei

**A. Partea I. Descrierea imobilului**

TEREN Extravilan

Adresa: Jud. Suceava

Nr. Crt	Nr cadastral Nr. topografic	Suprafața* (mp)	Observații / Referințe
A1		Din acte: 10.000 Masurata: 5.729	Sector cadastral:10 Teren neimprejmuit; Diferenta de suprafata se regaseste la ID 3095

**B. Partea II. Proprietari și acte**

Inscrieri privitoare la dreptul de proprietate și alte drepturi reale		Referințe
/		
Act Administrativ nr. 17, din 30/07/1993 emis de CJPSDPAT SUCEAVA;		
B1	Intabulare, drept de PROPRIETATE, dobandit prin Reconstituire, cota actuala 1/1, cota initiala 1/1 1) IANOVICI DUMITRU, LIPSA CNP	A1

**C. Partea III. SARCINI .**

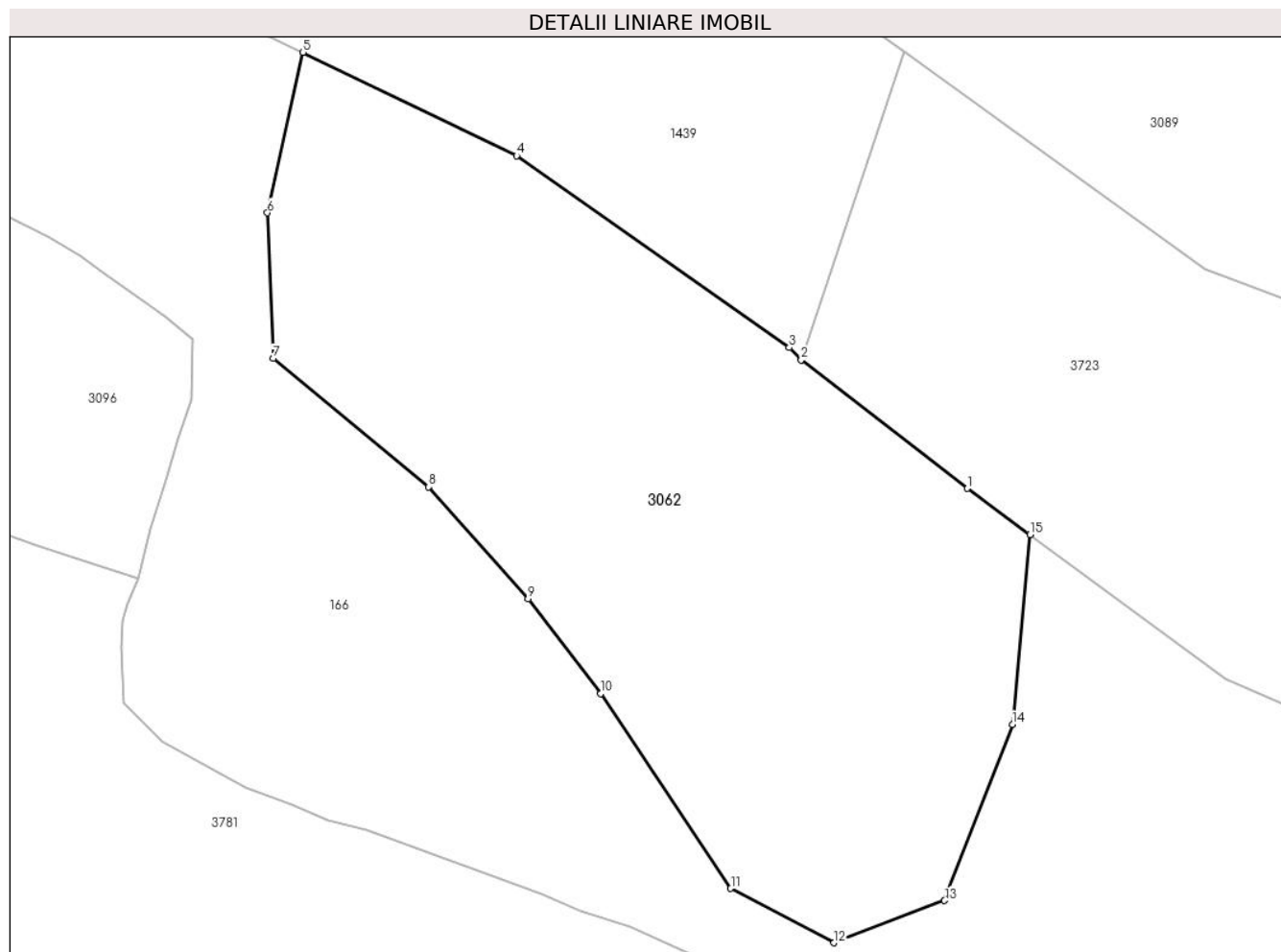
Inscrieri privind dezmembramintele dreptului de proprietate, drepturi reale de garanție și sarcini	Referințe
NU SUNT	

## Anexa Nr. 1 La Partea I

## Teren

Nr cadastral	Suprafața (mp)*	Observații / Referințe
	Din acte: 10.000 Masurata: 5.729	Diferenta de suprafata se regaseste la ID 3095

\* Suprafața este determinată în planul de proiecție Stereo 70.



## Date referitoare la teren

Crt	Categorie folosință	Intra vilan	Suprafața (mp)	Tarla	Parcelă	Nr. topo	Observații / Referințe
1	padure	NU	5.729	-	-	-	

## Lungime Segmente

1) Valorile lungimilor segmentelor sunt obținute din proiecție în plan.

Punct început	X / Y	Punct sfârșit	X / Y	Lungime segment (** (m)
1	515.079,394 648.060,436	2	515.057,543 648.077,327	27.618
2	515.057,543 648.077,327	3	515.055,964 648.078,961	2.272
3	515.055,964 648.078,961	4	515.020,12 648.104,183	43.829
4	515.020,12 648.104,183	5	514.992,043 648.117,765	31.19
5	514.992,043 648.117,765	6	514.987,365 648.096,672	21.606

Punct început	X / Y	Punct sfârşit	X / Y	Lungime segment (** (m)
6	514.987,365 648.096,672	7	514.988,105 648.077,536	19.15
7	514.988,105 648.077,536	8	515.008,569 648.060,646	26.534
8	515.008,569 648.060,646	9	515.021,623 648.045,919	19.68
9	515.021,623 648.045,919	10	515.031,176 648.033,458	15.701
10	515.031,176 648.033,458	11	515.048,268 648.007,855	30.784
11	515.048,268 648.007,855	12	515.061,839 648.000,717	15.334
12	515.061,839 648.000,717	13	515.076,39 648.006,26	15.571
13	515.076,39 648.006,26	14	515.085,309 648.029,409	24.808
14	515.085,309 648.029,409	15	515.087,607 648.054,379	25.076
15	515.087,607 648.054,379	1	515.079,394 648.060,436	10.205

\*\* Lungimile segmentelor sunt determinate în planul de proiecție Stereo 70 și sunt rotunjite la 1 milimetru.

\*\*\* Distanța dintre puncte este formată din segmente cumulate ce sunt mai mici decât valoarea 1 milimetru.



**DATE DESPRE IMOBILUL NR. 3063**

Oficiul de Cadastru și Publicitate Imobiliară SUCEAVA  
Biroul de Cadastru și Publicitate Imobiliară Vatra Dornei

**A. Partea I. Descrierea imobilului**

TEREN Extravilan

Adresa: Jud. Suceava

Nr. Crt	Nr cadastral Nr. topografic	Suprafața* (mp)	Observații / Referințe
A1		1.500	Sector cadastral:10 Teren neimpregmuit;

**B. Partea II. Proprietari și acte**

Inscrieri privitoare la dreptul de proprietate și alte drepturi reale	Referințe
/	
Act Administrativ nr. 35, din 30/07/1993 emis de CJPSDPAT SUCEAVA;	
B1	A1
Intabulare, drept de PROPRIETATE, dobandit prin Reconstituire, cota actuala 1/1, cota initiala 1/1 1) PRALEA SABINA, LIPSA CNP	

**C. Partea III. SARCINI .**

Inscrieri privind dezmembramintele dreptului de proprietate, drepturi reale de garanție și sarcini	Referințe
NU SUNT	

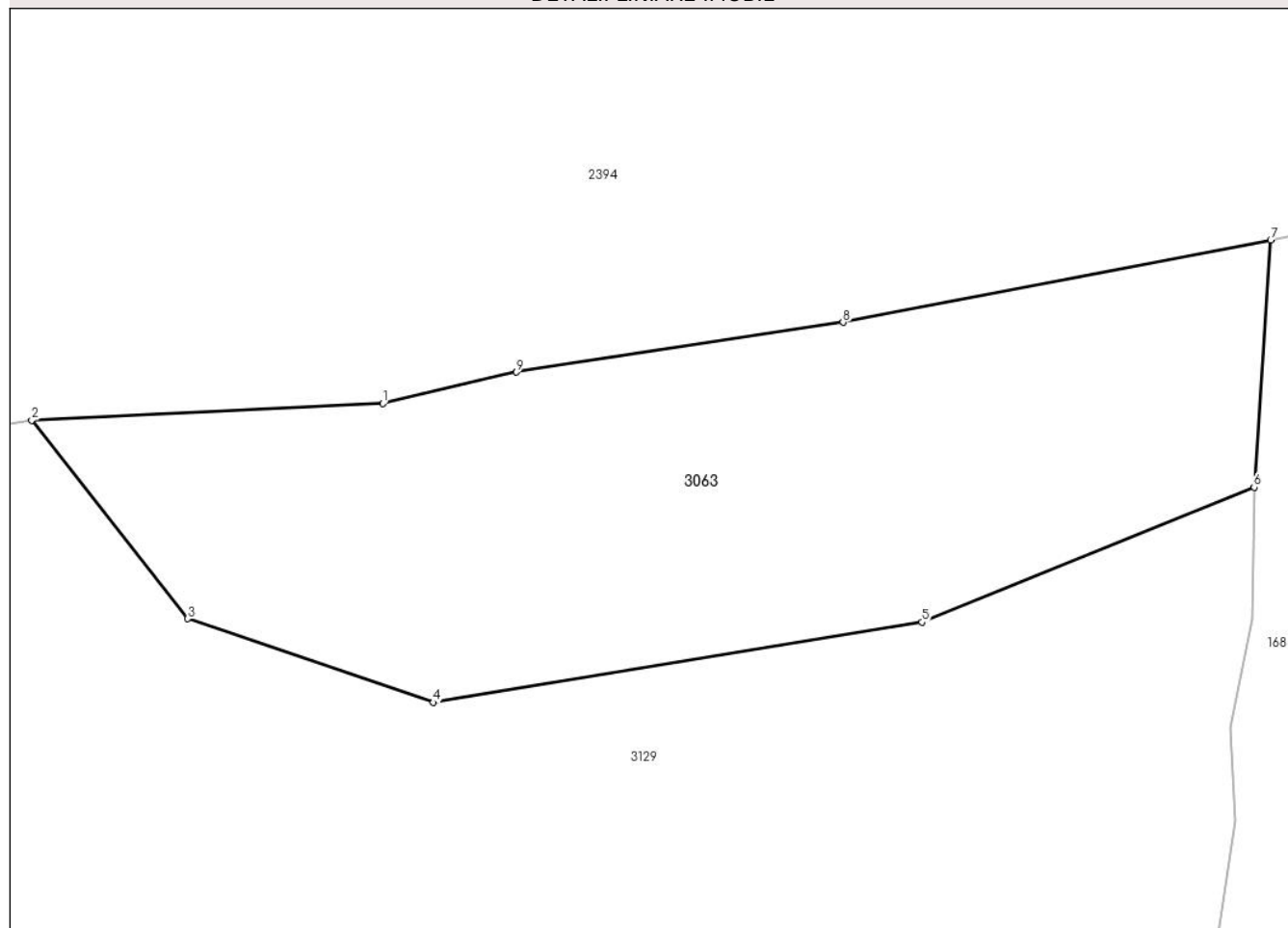
## Anexa Nr. 1 La Partea I

## Teren

Nr cadastral	Suprafața (mp)*	Observații / Referințe
	1.500	

\* Suprafața este determinată în planul de proiecție Stereo 70.

## DETALII LINIARE IMOBIL



## Date referitoare la teren

Crt	Categorie folosință	Intravilan	Suprafața (mp)	Tarla	Parcelă	Nr. topo	Observații / Referințe
1	padure	NU	1.500	-	-	-	

## Lungime Segmente

1) Valorile lungimilor segmentelor sunt obținute din proiecție în plan.

Punct început	X / Y	Punct sfârșit	X / Y	Lungime segment (** (m)
1	515.013,079 647.584,305	2	514.989,299 647.583,178	23.807
2	514.989,299 647.583,178	3	514.999,862 647.569,749	17.086
3	514.999,862 647.569,749	4	515.016,516 647.564,08	17.592
4	515.016,516 647.564,08	5	515.049,618 647.569,512	33.545
5	515.049,618 647.569,512	6	515.072,127 647.578,642	24.29



Punct început	X / Y	Punct sfârșit	X / Y	Lungime segment (** (m)
6	515.072,127 647.578,642	7	515.073,257 647.595,377	16.773
7	515.073,257 647.595,377	8	515.044,276 647.589,807	29.511
8	515.044,276 647.589,807	9	515.022,143 647.586,438	22.388
9	515.022,143 647.586,438	1	515.013,079 647.584,305	9.312

\*\* Lungimile segmentelor sunt determinate în planul de proiecție Stereo 70 și sunt rotunjite la 1 milimetru.

\*\*\* Distanța dintre puncte este formată din segmente cumulate ce sunt mai mici decât valoarea 1 milimetru.



**DATE DESPRE IMOBILUL NR. 3064**

Oficiul de Cadastru și Publicitate Imobiliară SUCEAVA  
Biroul de Cadastru și Publicitate Imobiliară Vatra Dornei

**A. Partea I. Descrierea imobilului**

TEREN Extravilan

Adresa: Jud. Suceava

Nr. Crt	Nr cadastral Nr. topografic	Suprafața* (mp)	Observații / Referințe
A1		16.664	Sector cadastral:10 Teren neimprejmuit;

**B. Partea II. Proprietari și acte**

Inscrieri privitoare la dreptul de proprietate și alte drepturi reale		Referințe
/		
Act Normativ nr. 7, din 13/03/1996 emis de PARLAMENTUL ROMANIEI;		
B1	Inscrierea provizorie, drept de PROPRIETATE, dobandit prin Lege, cota actuala 1/1, cota initiala 1/1 1) COMUNA POIANA STAMPEI, CIF:5021250	A1

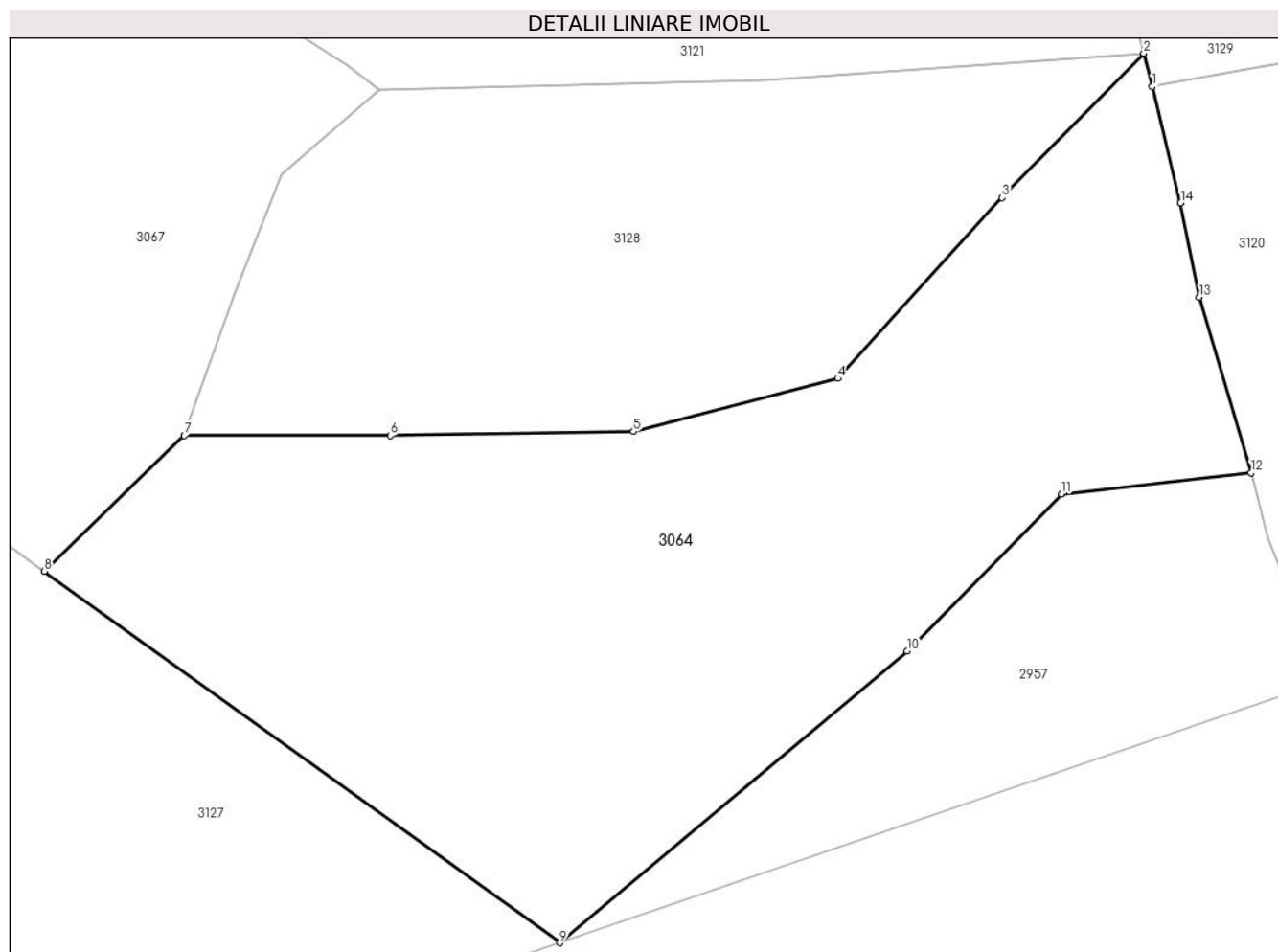
**C. Partea III. SARCINI .**

Inscrieri privind dezmembramintele dreptului de proprietate, drepturi reale de garanție și sarcini	Referințe
NU SUNT	

**Teren**

Nr cadastral	Suprafața (mp)*	Observații / Referințe
	16.664	

\* Suprafața este determinată în planul de proiecție Stereo 70.



**Date referitoare la teren**

Crt	Categorie folosință	Intravilan	Suprafața (mp)	Tarla	Parcelă	Nr. topo	Observații / Referințe
1	pasune	NU	16.664	-	-	-	

**Lungime Segmente**

1) Valorile lungimilor segmentelor sunt obținute din proiecție în plan.

Punct început	X / Y	Punct sfârșit	X / Y	Lungime segment (** (m)
1	514.836,627 647.435,328	2	514.834,867 647.442,07	6.968
2	514.834,867 647.442,07	3	514.806,136 647.412,747	41.053
3	514.806,136 647.412,747	4	514.772,753 647.376,099	49.573
4	514.772,753 647.376,099	5	514.731,266 647.365,324	42.863
5	514.731,266 647.365,324	6	514.681,894 647.364,512	49.379

Punct început	X / Y	Punct sfârşit	X / Y	Lungime segment (** (m)
6	514.681,894 647.364,512	7	514.640,03 647.364,47	41.864
7	514.640,03 647.364,47	8	514.611,592 647.336,967	39.562
8	514.611,592 647.336,967	9	514.716,255 647.261,547	129.006
9	514.716,255 647.261,547	10	514.786,796 647.320,732	92.081
10	514.786,796 647.320,732	11	514.818,15 647.352,621	44.721
11	514.818,15 647.352,621	12	514.856,66 647.356,939	38.751
12	514.856,66 647.356,939	13	514.846,192 647.392,567	37.134
13	514.846,192 647.392,567	14	514.842,394 647.411,673	19.48
14	514.842,394 647.411,673	1	514.836,627 647.435,328	24.348

\*\* Lungimile segmentelor sunt determinate în planul de proiecție Stereo 70 și sunt rotunjite la 1 milimetru.

\*\*\* Distanța dintre puncte este formată din segmente cumulate ce sunt mai mici decât valoarea 1 milimetru.



**DATE DESPRE IMOBILUL NR. 3065**

Oficiul de Cadastru și Publicitate Imobiliară SUCEAVA  
Biroul de Cadastru și Publicitate Imobiliară Vatra Dornei

**A. Partea I. Descrierea imobilului**

TEREN Necunoscut

Nr. CF vechi:3148-Dorna Candrenilor

Adresa: Loc. Praleni, Jud. Suceava

Nr. Crt	Nr cadastral Nr. topografic	Suprafața* (mp)	Observații / Referințe
A1	30672	26.266	Sector cadastral:10 Teren neimprejmuit; 2816/2 parte, (CF 3148 Dorna Candrenilor), 2823/2 parte( CF 167 Dorna Candrenilor)

**B. Partea II. Proprietari și acte**

Inscrieri privitoare la dreptul de proprietate și alte drepturi reale		Referințe
<b>2785 / 24/02/2021</b>		
Act Notarial nr. 13, din 24/02/2021 emis de REY OLTICA-VERONICA;		
B3	Intabulare, drept de PROPRIETATE, dobandit prin Succesiune, cota actuala 1/8, cota initiala 1/8 1) CHIFORESCU PETRONELA	A1
B4	Intabulare, drept de PROPRIETATE, dobandit prin Succesiune, cota actuala 3/8, cota initiala 3/8 1) CHIFORESCU PETRONELA 2) CHIFORESCU IONEL	A1
<b>4125 / 18/03/2021</b>		
Act Notarial nr. 402, din 17/03/2021 emis de REY OLTICA-VERONICA;		
B5	Intabulare, drept de PROPRIETATE, bun propriu, dobandit prin Conventie, cota actuala 1/2, cota initiala 1/2 1) CHIFORESCU IONEL	A1

**C. Partea III. SARCINI**

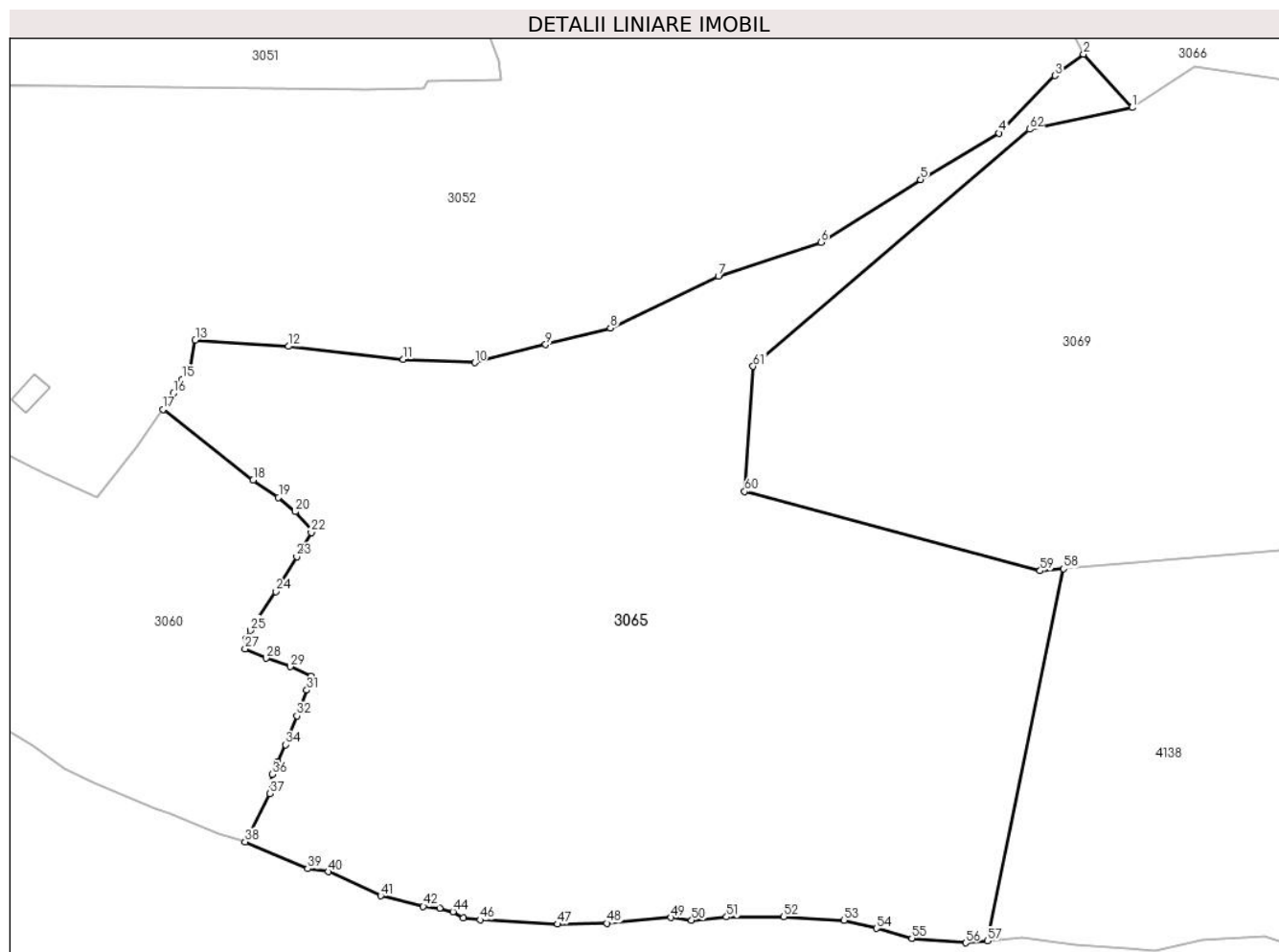
Inscrieri privind dezmembramintele dreptului de proprietate, drepturi reale de garanție și sarcini		Referințe
<b>4125 / 18/03/2021</b>		
Act Administrativ nr. 5074, din 16/03/2021 emis de Primaria comunei Poiana Stampei;		
C2	se notează radierea înscrierii de sub C1	A1

## Anexa Nr. 1 La Partea I

## Teren

Nr cadastral	Suprafața (mp)*	Observații / Referințe
30672	26.266	2816/2 parte, (CF 3148 Dorna Candrenilor), 2823/2 parte( CF 167 Dorna Candrenilor)

\* Suprafața este determinată în planul de proiecție Stereo 70.



## Date referitoare la teren

Crt	Categorie folosință	Intra vilan	Suprafața (mp)	Tarla	Parcelă	Nr. topo	Observații / Referințe
1	pasune	NU	25.946	-	-	-	
2	pasune	DA	320	-	-	-	

## Lungime Segmente

1) Valorile lungimilor segmentelor sunt obținute din proiecție în plan.

Punct început	X / Y	Punct sfârșit	X / Y	Lungime segment	Punct început	X / Y	Punct sfârșit	X / Y	Lungime segment	Punct început	X / Y	Punct sfârșit	X / Y	Lungime segment
1	515.416,243 648.421,723	2	515.403,984 648.435,211	18.227	2	515.403,984 648.435,211	3	515.396,755 648.429,777	9.044	3	515.396,755 648.429,777	4	515.382,612 648.415,207	20.305
4	515.382,612 648.415,207	5	515.362,722 648.403,513	23.073	5	515.362,722 648.403,513	6	515.337,544 648.387,651	29.758	6	515.337,544 648.387,651	7	515.311,624 648.379,021	27.319
7	515.311,624 648.379,021	8	515.284,308 648.365,901	30.303	8	515.284,308 648.365,901	9	515.267,954 648.361,74	16.875	9	515.267,954 648.361,74	10	515.250,012 648.357,165	18.516
10	515.250,012 648.357,165	11	515.231,908 648.357,992	18.123	11	515.231,908 648.357,992	12	515.202,905 648.361,289	29.19	12	515.202,905 648.361,289	13	515.179,333 648.362,889	23.626
13	515.179,333 648.362,889	14	515.177,937 648.355,545	7.476	14	515.177,937 648.355,545	15	515.176,109 648.353,02	3.117	15	515.176,109 648.353,02	16	515.173,819 648.349,38	4.3



Punct început	X / Y	Punct sfârșit	X / Y	Lungime segment	Punct început	X / Y	Punct sfârșit	X / Y	Lungime segment	Punct început	X / Y	Punct sfârșit	X / Y	Lungime segment
16	515.173,819 648.349,38	17	515.171,223 648.345,369	4.778	17	515.171,223 648.345,369	18	515.193,951 648.327,484	28.921	18	515.193,951 648.327,484	19	515.200,365 648.323,079	7.781
19	515.200,365 648.323,079	20	515.204,616 648.319,462	5.582	20	515.204,616 648.319,462	21	515.208,962 648.314,714	6.437	21	515.208,962 648.314,714	22	515.208,667 648.314,224	0.572
22	515.208,667 648.314,224	23	515.204,967 648.308,075	7.176	23	515.204,967 648.308,075	24	515.199,632 648.299,273	10.293	24	515.199,632 648.299,273	25	515.193,226 648.289,417	11.755
25	515.193,226 648.289,417	26	515.192,204 648.287,309	2.343	26	515.192,204 648.287,309	27	515.191,916 648.284,817	2.509	27	515.191,916 648.284,817	28	515.197,252 648.282,421	5.849
28	515.197,252 648.282,421	29	515.203,322 648.280,264	6.442	29	515.203,322 648.280,264	30	515.208,609 648.277,932	5.778	30	515.208,609 648.277,932	31	515.207,523 648.274,338	3.754
31	515.207,523 648.274,338	32	515.205,095 648.267,789	6.985	32	515.205,095 648.267,789	33	515.202,699 648.262,038	6.23	33	515.202,699 648.262,038	34	515.202,124 648.260,537	1.607
34	515.202,124 648.260,537	35	515.200,223 648.256,24	4.699	35	515.200,223 648.256,24	36	515.198,769 648.253,013	3.539	36	515.198,769 648.253,013	37	515.198,165 648.248,154	4.896
37	515.198,165 648.248,154	38	515.191,9 648.235,952	13.716	38	515.191,9 648.235,952	39	515.207,755 648.229,135	17.258	39	515.207,755 648.229,135	40	515.212,942 648.228,386	5.241
40	515.212,942 648.228,386	41	515.226,218 648.222,311	14.6	41	515.226,218 648.222,311	42	515.236,986 648.219,611	11.101	42	515.236,986 648.219,611	43	515.241,161 648.219,191	4.196
43	515.241,161 648.219,191	44	515.244,524 648.218,283	3.483	44	515.244,524 648.218,283	45	515.247,086 648.216,751	2.985	45	515.247,086 648.216,751	46	515.251,389 648.216,214	4.336
46	515.251,389 648.216,214	47	515.270,962 648.215,135	19.603	47	515.270,962 648.215,135	48	515.283,426 648.215,365	12.466	48	515.283,426 648.215,365	49	515.299,621 648.216,787	16.257
49	515.299,621 648.216,787	50	515.304,857 648.216,059	5.286	50	515.304,857 648.216,059	51	515.313,672 648.216,925	8.857	51	515.313,672 648.216,925	52	515.328,17 648.217,024	14.498
52	515.328,17 648.217,024	53	515.343,416 648.216,092	15.274	53	515.343,416 648.216,092	54	515.351,63 648.214,073	8.458	54	515.351,63 648.214,073	55	515.360,54 648.211,559	9.258
55	515.360,54 648.211,559	56	515.374,19 648.210,411	13.698	56	515.374,19 648.210,411	57	515.379,695 648.210,89	5.526	57	515.379,695 648.210,89	58	515.398,89 648.305,033	96.08
58	515.398,89 648.305,033	59	515.392,995 648.304,522	5.917	59	515.392,995 648.304,522	60	515.318,271 648.324,597	77.374	60	515.318,271 648.324,597	61	515.320,404 648.356,255	31.73
61	515.320,404 648.356,255	62	515.390,318 648.416,205	92.098	62	515.390,318 648.416,205	1	515.416,243 648.421,723	26.506					

\*\* Lungimile segmentelor sunt determinate în planul de proiecție Stereo 70 și sunt rotunjite la 1 milimetru.

\*\*\* Distanța dintre puncte este formată din segmente cumulate ce sunt mai mici decât valoarea 1 milimetru.



**DATE DESPRE IMOBILUL NR. 3066**

Oficiul de Cadastru și Publicitate Imobiliară SUCEAVA  
Biroul de Cadastru și Publicitate Imobiliară Vatra Dornei

**A. Partea I. Descrierea imobilului**

Nr. CF vechi:3120 a com. cad. Dorna  
Candrenilor

**TEREN** Extravilan

**Adresa:** Jud. Suceava

Nr. Crt	Nr cadastral Nr. topografic	Suprafața* (mp)	Observații / Referințe
A1	30277	82.522	Sector cadastral:10 Teren neimprejmuit; 3308, 3307( CF 128 Dorna Candrenilor) ,3298/154 parte( CF 1949 Dorna Candrenilor)

**B. Partea II. Proprietari și acte**

Inscrieri privitoare la dreptul de proprietate și alte drepturi reale		Referințe
<b>3210 / 07/03/2023</b>		
Act Notarial nr. 21, din 06/03/2023 emis de Vasilit Niculina;		
B2	Intabulare, drept de PROPRIETATE, dobandit prin Succesiune, cota actuala 1/1, cota initiala 1/1 1) PENTELESCU VIOREL	A1

**C. Partea III. SARCINI .**

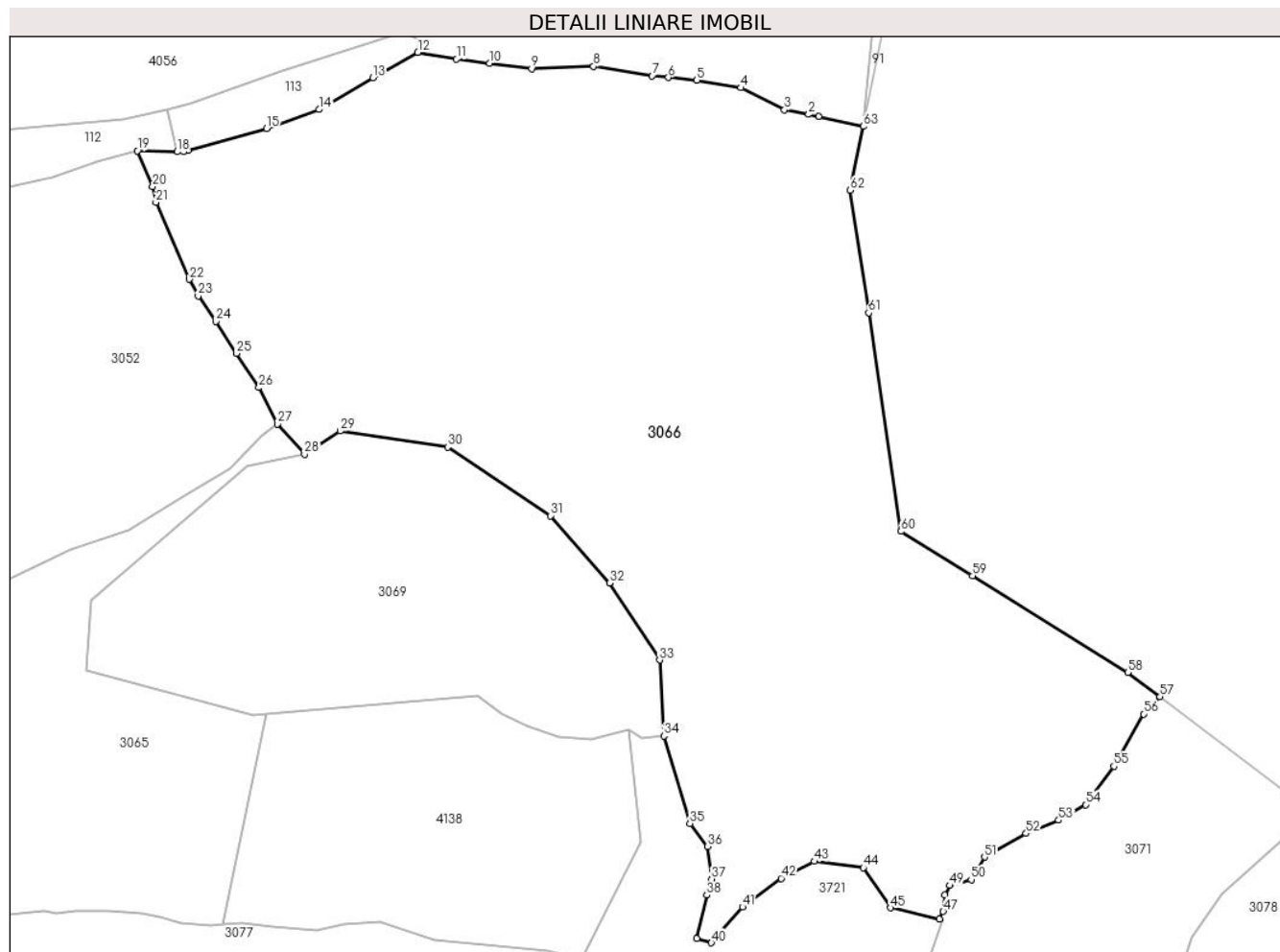
Inscrieri privind dezmembramintele dreptului de proprietate, drepturi reale de garanție și sarcini	Referințe
NU SUNT	

## Anexa Nr. 1 La Partea I

## Teren

Nr cadastral	Suprafața (mp)*	Observații / Referințe
30277	82.522	3308, 3307( CF 128 Dorna Candrenilor) ,3298/154 parte( CF 1949 Dorna Candrenilor)

\* Suprafața este determinată în planul de proiecție Stereo 70.



## Date referitoare la teren

Crt	Categorie folosință	Intra vilan	Suprafața (mp)	Tarla	Parcelă	Nr. topo	Observații / Referințe
1	pasune	NU	82.522	-	-	-	top. 3298/99

## Lungime Segmente

1) Valorile lungimilor segmentelor sunt obținute din proiecție în plan.

Punct început	X / Y	Punct sfârșit	X / Y	Lungime segment	Punct început	X / Y	Punct sfârșit	X / Y	Lungime segment	Punct început	X / Y	Punct sfârșit	X / Y	Lungime segment
1	515.646,515 648.572,93	2	515.642,079 648.573,934	4.548	2	515.642,079 648.573,934	3	515.631,276 648.575,968	10.99 3	3	515.631,276 648.575,968	4	515.611,782 648.585,83	21.84 7
4	515.611,782 648.585,83	5	515.591,967 648.589,288	20.11 4	5	515.591,967 648.589,288	6	515.579,276 648.590,467	12.74 6	6	515.579,276 648.590,467	7	515.572,051 648.591,139	7.256
7	515.572,051 648.591,139	8	515.545,704 648.595,513	26.70 8	8	515.545,704 648.595,513	9	515.517,941 648.594,415	27.78 5	9	515.517,941 648.594,415	10	515.499,043 648.596,906	19.06 1
10	515.499,043 648.596,906	11	515.484,32 648.598,646	14.82 5	11	515.484,32 648.598,646	12	515.466,987 648.601,72	17.60 3	12	515.466,987 648.601,72	13	515.446,902 648.590,258	23.12 5
13	515.446,902 648.590,258	14	515.422,783 648.576,114	27.96	14	515.422,783 648.576,114	15	515.399,102 648.567,61	25.16 2	15	515.399,102 648.567,61	16	515.363,949 648.557,672	36.53 1

Punct început	X / Y	Punct sfârșit	X / Y	Lungime segment	Punct început	X / Y	Punct sfârșit	X / Y	Lungime segment	Punct început	X / Y	Punct sfârșit	X / Y	Lungime segment
16	515.363,949 648.557,672	17	515.362,024 648.557,128	2.0	17	515.362,024 648.557,128	18	515.359,192 648.557,201	2.833	18	515.359,192 648.557,201	19	515.341,298 648.557,662	17.9
19	515.341,298 648.557,662	20	515.348,133 648.541,527	17.523	20	515.348,133 648.541,527	21	515.349,609 648.534,554	7.128	21	515.349,609 648.534,554	22	515.364,466 648.500,017	37.597
22	515.364,466 648.500,017	23	515.368,57 648.492,591	8.485	23	515.368,57 648.492,591	24	515.376,368 648.481,173	13.827	24	515.376,368 648.481,173	25	515.385,608 648.466,835	17.057
25	515.385,608 648.466,835	26	515.395,84 648.451,54	18.402	26	515.395,84 648.451,54	27	515.403,984 648.435,211	18.247	27	515.403,984 648.435,211	28	515.416,243 648.421,723	18.227
28	515.416,243 648.421,723	29	515.432,167 648.432,108	19.011	29	515.432,167 648.432,108	30	515.480,355 648.424,892	48.725	30	515.480,355 648.424,892	31	515.526,521 648.394,098	55.494
31	515.526,521 648.394,098	32	515.552,866 648.363,926	40.055	32	515.552,866 648.363,926	33	515.575,335 648.329,447	41.154	33	515.575,335 648.329,447	34	515.577,256 648.295,437	34.064
34	515.577,256 648.295,437	35	515.588,9 648.256,24	40.89	35	515.588,9 648.256,24	36	515.596,732 648.245,949	12.932	36	515.596,732 648.245,949	37	515.598,649 648.231,38	14.695
37	515.598,649 648.231,38	38	515.596,468 648.224,167	7.536	38	515.596,468 648.224,167	39	515.591,966 648.204,597	20.081	39	515.591,966 648.204,597	40	515.598,524 648.202,763	6.81
40	515.598,524 648.202,763	41	515.612,497 648.218,775	21.252	41	515.612,497 648.218,775	42	515.629,814 648.231,646	21.576	42	515.629,814 648.231,646	43	515.644,607 648.239,24	16.628
43	515.644,607 648.239,24	44	515.666,683 648.236,363	22.263	44	515.666,683 648.236,363	45	515.678,824 648.218,412	21.671	45	515.678,824 648.218,412	46	515.700,715 648.213,425	22.452
46	515.700,715 648.213,425	47	515.702,417 648.216,829	3.806	47	515.702,417 648.216,829	48	515.703,079 648.224,105	7.306	48	515.703,079 648.224,105	49	515.705,394 648.228,405	4.884
49	515.705,394 648.228,405	50	515.714,985 648.231,051	9.949	50	515.714,985 648.231,051	51	515.720,983 648.241,168	11.761	51	515.720,983 648.241,168	52	515.739,579 648.251,691	21.367
52	515.739,579 648.251,691	53	515.754,141 648.257,655	15.736	53	515.754,141 648.257,655	54	515.766,246 648.264,67	13.991	54	515.766,246 648.264,67	55	515.778,878 648.281,858	21.331
55	515.778,878 648.281,858	56	515.792,23 648.305,272	26.954	56	515.792,23 648.305,272	57	515.799,576 648.312,999	10.662	57	515.799,576 648.312,999	58	515.785,182 648.323,903	18.058
58	515.785,182 648.323,903	59	515.715,583 648.367,191	81.963	59	515.715,583 648.367,191	60	515.683,562 648.387,106	37.709	60	515.683,562 648.387,106	61	515.669,008 648.485,017	98.987
61	515.669,008 648.485,017	62	515.660,842 648.539,951	55.538	62	515.660,842 648.539,951	63	515.666,665 648.568,568	29.203	63	515.666,665 648.568,568	1	515.646,515 648.572,93	20.617

\*\* Lungimile segmentelor sunt determinate în planul de proiecție Stereo 70 și sunt rotunjite la 1 milimetru.

\*\*\* Distanța dintre puncte este formată din segmente cumulate ce sunt mai mici decât valoarea 1 milimetru.



**DATE DESPRE IMOBILUL NR. 3067**

Oficiul de Cadastru și Publicitate Imobiliară SUCEAVA  
Biroul de Cadastru și Publicitate Imobiliară Vatra Dornei

**A. Partea I. Descrierea imobilului**

TEREN Necunoscut

Adresa: Loc. Praleni, Jud. Suceava

Nr. Crt	Nr cadastral Nr. topografic	Suprafața* (mp)	Observații / Referințe
A1	31065	49.977	Sector cadastral:10 Teren neimprejmuit; imobil receptionat 31065

**B. Partea II. Proprietari și acte**

Inscrieri privitoare la dreptul de proprietate și alte drepturi reale		Referințe
/		
Act Normativ nr. 7, din 13/03/1996 emis de PARLAMENTUL ROMANIEI;		
B1	Intabulare, drept de PROPRIETATE, dobandit prin Lege, cota actuala 1/1, cota initiala 1/1 1) <b>NEIDENTIFICAT NEIDENTIFICAT</b>	A1
Act Administrativ nr. 5710, din 30/06/2023 emis de PRIMARIA COMUNEI POIANA STAMPEI;		
B2	SE NOTEAZA POSESIA FAPTICA IN FAVOAREA LUI 1) <b>PRALEA TOADER CORNEL</b>	A1

**C. Partea III. SARCINI .**

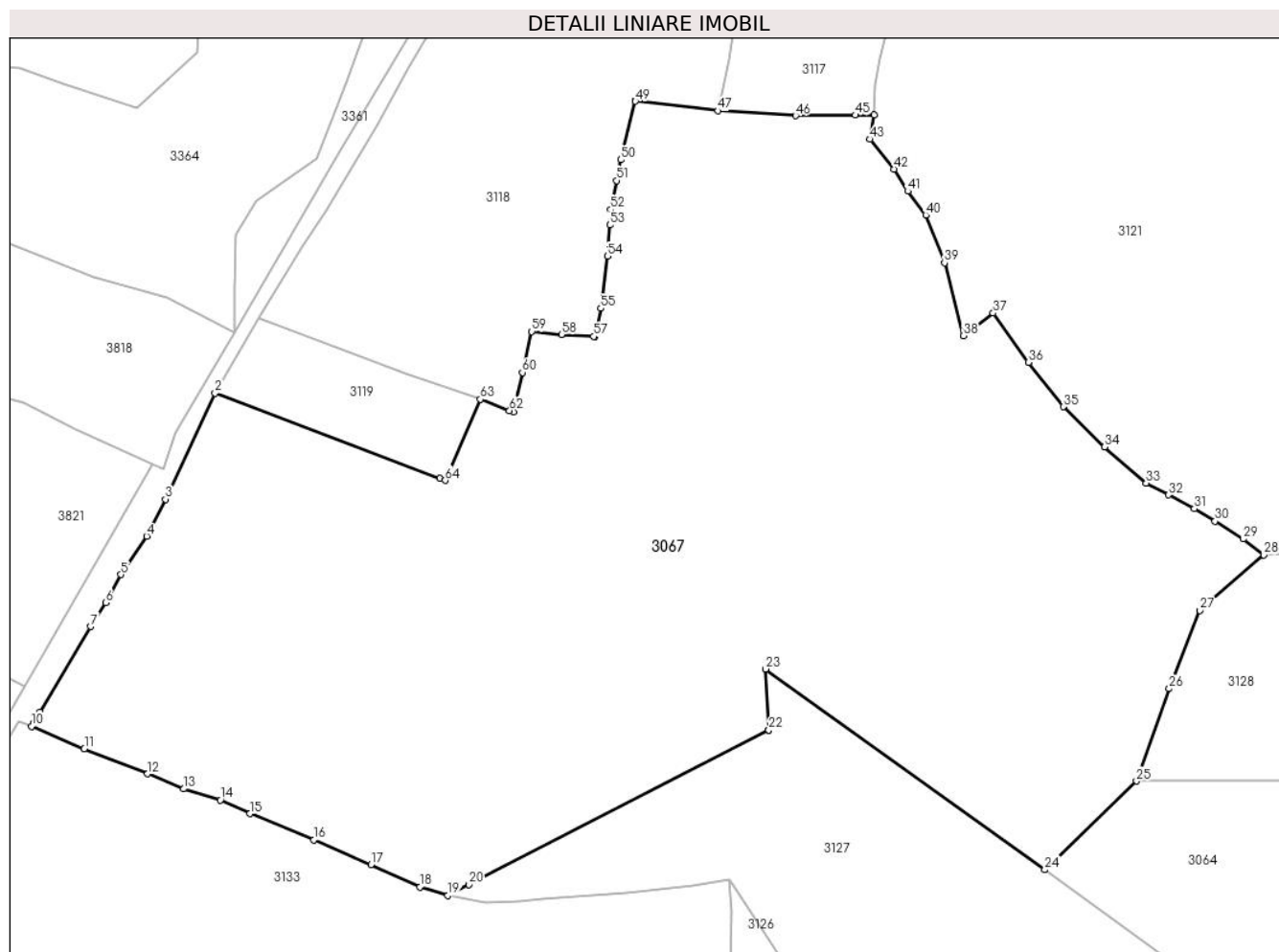
Inscrieri privind dezmembramintele dreptului de proprietate, drepturi reale de garanție și sarcini	Referințe
NU SUNT	

## Anexa Nr. 1 La Partea I

## Teren

Nr cadastral	Suprafața (mp)*	Observații / Referințe
31065	49.977	imobil receptionat 31065

\* Suprafața este determinată în planul de proiecție Stereo 70.



## Date referitoare la teren

Crt	Categorie folosință	Intravilan	Suprafața (mp)	Tarla	Parcelă	Nr. topo	Observații / Referințe
1	faneata	DA	34.531	-	-	-	
2	pasune	NU	14.691	-	-	-	
3	faneata	NU	11	-	-	-	
4	faneata	DA	667	-	-	-	cale acces
5	faneata	NU	36	-	-	-	
6	faneata	NU	41	-	-	-	cale acces

## Lungime Segmente

1) Valorile lungimilor segmentelor sunt obținute din proiecție în plan.

Punct început	X / Y	Punct sfârșit	X / Y	Lungime segment	Punct început	X / Y	Punct sfârșit	X / Y	Lungime segment	Punct început	X / Y	Punct sfârșit	X / Y	Lungime segment
1	514.423,9 647.458,351	2	514.354,089 647.484,774	74.64 4	2	514.354,089 647.484,774	3	514.338,681 647.451,899	36.30 7	3	514.338,681 647.451,899	4	514.332,875 647.440,473	12.81 7
4	514.332,875 647.440,473	5	514.324,868 647.428,551	14.36 1	5	514.324,868 647.428,551	6	514.320,136 647.419,853	9.902	6	514.320,136 647.419,853	7	514.315,426 647.412,418	8.801



Punct început	X / Y	Punct sfârșit	X / Y	Lungime segment	Punct început	X / Y	Punct sfârșit	X / Y	Lungime segment	Punct început	X / Y	Punct sfârșit	X / Y	Lungime segment
7	514.315,426 647.412,418	8	514.299,716 647.385,833	30.88	8	514.299,716 647.385,833	9	514.297,812 647.382,612	3.742	9	514.297,812 647.382,612	10	514.297,151 647.381,492	1.301
10	514.297,151 647.381,492	11	514.313,52 647.374,47	17.812	11	514.313,52 647.374,47	12	514.333,167 647.366,727	21.118	12	514.333,167 647.366,727	13	514.344,365 647.362,057	12.133
13	514.344,365 647.362,057	14	514.355,742 647.358,585	11.895	14	514.355,742 647.358,585	15	514.364,907 647.354,376	10.085	15	514.364,907 647.354,376	16	514.384,683 647.346,229	21.388
16	514.384,683 647.346,229	17	514.402,468 647.338,6	19.352	17	514.402,468 647.338,6	18	514.417,603 647.331,62	16.667	18	514.417,603 647.331,62	19	514.426,344 647.329,079	9.103
19	514.426,344 647.329,079	20	514.432,81 647.332,406	7.272	20	514.432,81 647.332,406	21	514.525,792 647.380,247	104.568	21	514.525,792 647.380,247	22	514.525,966 647.380,337	0.196
22	514.525,966 647.380,337	23	514.525,033 647.399,269	18.955	23	514.525,033 647.399,269	24	514.611,592 647.336,967	106.649	24	514.611,592 647.336,967	25	514.640,03 647.364,47	39.562
25	514.640,03 647.364,47	26	514.650,191 647.393,133	30.411	26	514.650,191 647.393,133	27	514.659,786 647.417,365	26.062	27	514.659,786 647.417,365	28	514.679,55 647.434,673	26.271
28	514.679,55 647.434,673	29	514.673,154 647.439,571	8.056	29	514.673,154 647.439,571	30	514.664,45 647.445,093	10.308	30	514.664,45 647.445,093	31	514.658,088 647.448,933	7.431
31	514.658,088 647.448,933	32	514.650,033 647.453,221	9.125	32	514.650,033 647.453,221	33	514.643,079 647.456,886	7.861	33	514.643,079 647.456,886	34	514.630,14 647.468,092	17.117
34	514.630,14 647.468,092	35	514.617,321 647.480,561	17.883	35	514.617,321 647.480,561	36	514.606,532 647.494,372	17.526	36	514.606,532 647.494,372	37	514.595,574 647.509,65	18.801
37	514.595,574 647.509,65	38	514.586,333 647.502,646	11.595	38	514.586,333 647.502,646	39	514.580,467 647.525,249	23.352	39	514.580,467 647.525,249	40	514.574,64 647.540,034	15.892
40	514.574,64 647.540,034	41	514.569,052 647.547,448	9.284	41	514.569,052 647.547,448	42	514.564,871 647.554,273	8.004	42	514.564,871 647.554,273	43	514.557,415 647.563,52	11.879
43	514.557,415 647.563,52	44	514.558,606 647.571,116	7.689	44	514.558,606 647.571,116	45	514.552,777 647.571,043	5.829	45	514.552,777 647.571,043	46	514.534,249 647.570,811	18.529
46	514.534,249 647.570,811	47	514.510,143 647.572,364	24.156	47	514.510,143 647.572,364	48	514.484,562 647.575,487	25.771	48	514.484,562 647.575,487	49	514.484,519 647.575,313	0.179
49	514.484,519 647.575,313	50	514.479,937 647.557,154	18.728	50	514.479,937 647.557,154	51	514.478,683 647.550,728	6.547	51	514.478,683 647.550,728	52	514.476,922 647.541,704	9.194
52	514.476,922 647.541,704	53	514.476,579 647.536,954	4.762	53	514.476,579 647.536,954	54	514.475,88 647.527,295	9.684	54	514.475,88 647.527,295	55	514.473,766 647.511,099	16.333
55	514.473,766 647.511,099	56	514.471,968 647.502,301	8.98	56	514.471,968 647.502,301	57	514.471,601 647.502,378	0.375	57	514.471,601 647.502,378	58	514.461,595 647.503,02	10.027
58	514.461,595 647.503,02	59	514.452,354 647.503,905	9.283	59	514.452,354 647.503,905	60	514.449,469 647.491,223	13.006	60	514.449,469 647.491,223	61	514.446,633 647.479,009	12.539
61	514.446,633 647.479,009	62	514.445,488 647.479,399	1.21	62	514.445,488 647.479,399	63	514.436,401 647.482,916	9.744	63	514.436,401 647.482,916	64	514.425,519 647.457,77	27.4
64	514.425,519 647.457,77	1	514.423,9 647.458,351	1.72										

\*\* Lungimile segmentelor sunt determinate în planul de proiecție Stereo 70 și sunt rotunjite la 1 milimetru.

\*\*\* Distanța dintre puncte este formată din segmente cumulate ce sunt mai mici decât valoarea 1 milimetru.



**DATE DESPRE IMOBILUL NR. 3068**

Oficiul de Cadastru și Publicitate Imobiliară SUCEAVA  
Biroul de Cadastru și Publicitate Imobiliară Vatra Dornei

**A. Partea I. Descrierea imobilului**

TEREN Necunoscut

Adresa: Loc. Praleni, Jud. Suceava

Nr. Crt	Nr cadastral Nr. topografic	Suprafața* (mp)	Observații / Referințe
A1		106.738	Sector cadastral:10 Teren neimprejmut;

**B. Partea II. Proprietari și acte**

Inscrieri privitoare la dreptul de proprietate și alte drepturi reale		Referințe
/		
Act Normativ nr. 7, din 13/03/1996 emis de PARLAMENTUL ROMANIEI;		
B1	Intabulare, drept de PROPRIETATE, dobandit prin Lege, cota actuala 1/1, cota initiala 1/1 1) NEIDENTIFICAT NEIDENTIFICAT	A1
Act Administrativ nr. 5709, din 30/06/2023 emis de PRIMARIA COMUNEI POIANA STAMPEI;		
B2	SE NOTEAZA POSESIA FAPTICA IN FAVOAREA LUI 1) PRALEA TOADER CORNEL	A1

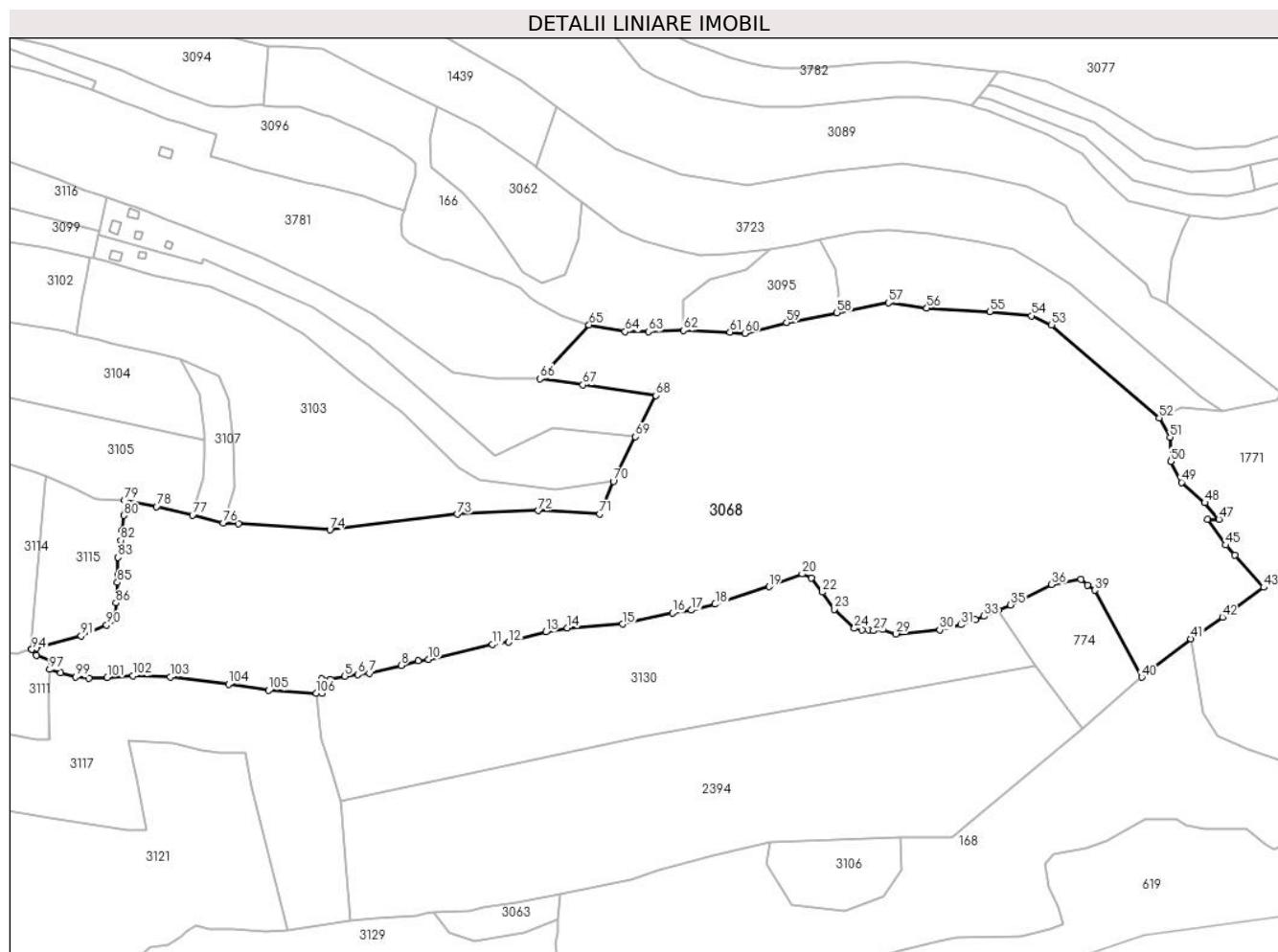
**C. Partea III. SARCINI .**

Inscrieri privind dezmembramintele dreptului de proprietate, drepturi reale de garanție și sarcini	Referințe
NU SUNT	

**Teren**

Nr cadastral	Suprafața (mp)*	Observații / Referințe
	106.738	

\* Suprafața este determinată în planul de proiecție Stereo 70.



**Date referitoare la teren**

Crt	Categorie folosință	Intravilan	Suprafața (mp)	Tarla	Parcelă	Nr. topo	Observații / Referințe
1	pasune	NU	106.661	-	-	-	
2	pasune	DA	63	-	-	-	
3	pasune	DA	14	-	-	-	

**Lungime Segmente**

1) Valorile lungimilor segmentelor sunt obținute din proiecție în plan.

Punct început	X / Y	Punct sfârșit	X / Y	Lungime segment
1	514.915,35 647.728,503	2	514.915,609 647.733,155	4.659
4	514.920,658 647.737,89	5	514.930,53 647.739,708	10.038
7	514.946,91 647.741,724	8	514.967,899 647.747,11	21.669
10	514.986,068 647.750,907	11	515.028,4 647.760,962	43.51
2	514.915,609 647.733,155	3	514.915,031 647.737,948	4.828
5	514.930,53 647.739,708	6	514.939,172 647.740,95	8.731
8	514.967,899 647.747,11	9	514.979,224 647.750,043	11.699
11	515.028,4 647.760,962	12	515.039,281 647.762,375	10.972
3	514.915,031 647.737,948	4	514.920,658 647.737,89	5.627
6	514.939,172 647.740,95	7	514.946,91 647.741,724	7.777
9	514.979,224 647.750,043	10	514.986,068 647.750,907	6.898
12	515.039,281 647.762,375	13	515.063,887 647.769,236	25.545

Punct început	X / Y	Punct sfârșit	X / Y	Lungime segment	Punct început	X / Y	Punct sfârșit	X / Y	Lungime segment	Punct început	X / Y	Punct sfârșit	X / Y	Lungime segment
13	515.063,887 647.769,236	14	515.078,249 647.771,835	14.595	14	515.078,249 647.771,835	15	515.114,757 647.774,365	36.596	15	515.114,757 647.774,365	16	515.147,982 647.781,708	34.027
16	515.147,982 647.781,708	17	515.160,583 647.783,633	12.747	17	515.160,583 647.783,633	18	515.176,281 647.787,61	16.194	18	515.176,281 647.787,61	19	515.212,169 647.799,255	37.73
19	515.212,169 647.799,255	20	515.233,981 647.807,697	23.389	20	515.233,981 647.807,697	21	515.240,003 647.804,938	6.624	21	515.240,003 647.804,938	22	515.247,586 647.795,612	12.02
22	515.247,586 647.795,612	23	515.255,546 647.784,211	13.905	23	515.255,546 647.784,211	24	515.268,764 647.771,607	18.264	24	515.268,764 647.771,607	25	515.273,746 647.770,612	5.08
25	515.273,746 647.770,612	26	515.278,123 647.770,469	4.379	26	515.278,123 647.770,469	27	515.281,366 647.770,021	3.274	27	515.281,366 647.770,021	28	515.287,556 647.770,816	6.241
28	515.287,556 647.770,816	29	515.296,366 647.767,93	9.271	29	515.296,366 647.767,93	30	515.325,397 647.770,491	29.144	30	515.325,397 647.770,491	31	515.339,447 647.773,966	14.473
31	515.339,447 647.773,966	32	515.349,123 647.777,172	10.193	32	515.349,123 647.777,172	33	515.354,808 647.779,641	6.198	33	515.354,808 647.779,641	34	515.364,412 647.783,575	10.378
34	515.364,412 647.783,575	35	515.372,41 647.787,171	8.769	35	515.372,41 647.787,171	36	515.399,684 647.800,7	30.445	36	515.399,684 647.800,7	37	515.419,102 647.804,028	19.701
37	515.419,102 647.804,028	38	515.423,434 647.800,26	5.741	38	515.423,434 647.800,26	39	515.428,127 647.796,791	5.836	39	515.428,127 647.796,791	40	515.459,42 647.739,206	65.538
40	515.459,42 647.739,206	41	515.492,148 647.764,652	41.456	41	515.492,148 647.764,652	42	515.512,994 647.779,035	25.326	42	515.512,994 647.779,035	43	515.540,419 647.798,79	33.799
43	515.540,419 647.798,79	44	515.521,15 647.820,046	28.69	44	515.521,15 647.820,046	45	515.515,102 647.826,828	9.087	45	515.515,102 647.826,828	46	515.503,194 647.843,802	20.734
46	515.503,194 647.843,802	47	515.510,65 647.843,902	7.457	47	515.510,65 647.843,902	48	515.501,23 647.854,985	14.545	48	515.501,23 647.854,985	49	515.485,961 647.868,431	20.345
49	515.485,961 647.868,431	50	515.478,63 647.882,36	15.74	50	515.478,63 647.882,36	51	515.478,264 647.898,305	15.949	51	515.478,264 647.898,305	52	515.471,048 647.911,1	14.69
52	515.471,048 647.911,1	53	515.399,571 647.972,955	94.525	53	515.399,571 647.972,955	54	515.386,283 647.978,912	14.562	54	515.386,283 647.978,912	55	515.358,531 647.981,794	27.901
55	515.358,531 647.981,794	56	515.316,801 647.983,955	41.786	56	515.316,801 647.983,955	57	515.291,29 647.987,607	25.771	57	515.291,29 647.987,607	58	515.257,162 647.980,967	34.768
58	515.257,162 647.980,967	59	515.223,761 647.974,469	34.027	59	515.223,761 647.974,469	60	515.196,043 647.967,325	28.624	60	515.196,043 647.967,325	61	515.186,119 647.968,031	9.949
61	515.186,119 647.968,031	62	515.155,19 647.969,211	30.952	62	515.155,19 647.969,211	63	515.131,96 647.968,406	23.244	63	515.131,96 647.968,406	64	515.116,594 647.968,409	15.366
64	515.116,594 647.968,409	65	515.092,622 647.972,787	24.368	65	515.092,622 647.972,787	66	515.060,209 647.937,158	48.167	66	515.060,209 647.937,158	67	515.088,449 647.933,079	28.533
67	515.088,449 647.933,079	68	515.137,075 647.926,055	49.131	68	515.137,075 647.926,055	69	515.123,409 647.898,652	30.622	69	515.123,409 647.898,652	70	515.108,699 647.869,157	32.96
70	515.108,699 647.869,157	71	515.099,746 647.847,438	23.492	71	515.099,746 647.847,438	72	515.058,946 647.849,678	40.861	72	515.058,946 647.849,678	73	515.005,057 647.847,348	53.939
73	515.005,057 647.847,348	74	514.920,582 647.836,934	85.114	74	514.920,582 647.836,934	75	514.860,03 647.841,085	60.694	75	514.860,03 647.841,085	76	514.849,797 647.841,389	10.238
76	514.849,797 647.841,389	77	514.829,451 647.846,576	20.997	77	514.829,451 647.846,576	78	514.805,614 647.852,266	24.507	78	514.805,614 647.852,266	79	514.784,057 647.856,755	22.019
79	514.784,057 647.856,755	80	514.783,779 647.846,535	10.224	80	514.783,779 647.846,535	81	514.782,593 647.836,731	9.875	81	514.782,593 647.836,731	82	514.781,773 647.829,958	6.822
82	514.781,773 647.829,958	83	514.779,976 647.818,679	11.421	83	514.779,976 647.818,679	84	514.779,734 647.807,048	11.634	84	514.779,734 647.807,048	85	514.779,427 647.802,059	4.998
85	514.779,427 647.802,059	86	514.778,592 647.788,488	13.597	86	514.778,592 647.788,488	87	514.777,891 647.780,62	7.899	87	514.777,891 647.780,62	88	514.777,238 647.779,687	1.139
88	514.777,238 647.779,687	89	514.775,106 647.776,632	3.725	89	514.775,106 647.776,632	90	514.772,366 647.773,818	3.928	90	514.772,366 647.773,818	91	514.755,435 647.766,542	18.428
91	514.755,435 647.766,542	92	514.725,906 647.758,689	30.555	92	514.725,906 647.758,689	93	514.722,575 647.757,807	3.446	93	514.722,575 647.757,807	94	514.722,743 647.757,597	0.269
94	514.722,743 647.757,597	95	514.725,821 647.753,735	4.939	95	514.725,821 647.753,735	96	514.735,796 647.749,623	10.789	96	514.735,796 647.749,623	97	514.734,618 647.744,346	5.407
97	514.734,618 647.744,346	98	514.741,924 647.741,995	7.675	98	514.741,924 647.741,995	99	514.751,953 647.739,316	10.381	99	514.751,953 647.739,316	100	514.760,641 647.738,359	8.741
100	514.760,641 647.738,359	101	514.772,775 647.739,086	12.156	101	514.772,775 647.739,086	102	514.789,923 647.740,273	17.189	102	514.789,923 647.740,273	103	514.814,53 647.739,297	24.626
103	514.814,53 647.739,297	104	514.853,304 647.734,706	39.045	104	514.853,304 647.734,706	105	514.879,945 647.730,495	26.972	105	514.879,945 647.730,495	106	514.911,656 647.728,521	31.772
106	514.911,656 647.728,521	1	514.915,35 647.728,503	3.694										

**\*\* Lungimile segmentelor sunt determinate în planul de proiecție Stereo 70 și sunt rotunjite la 1 milimetru.**

**\*\*\* Distanța dintre puncte este formată din segmente cumulate ce sunt mai mici decât valoarea 1 milimetru.**

**DATE DESPRE IMOBILUL NR. 3069**

Oficiul de Cadastru și Publicitate Imobiliară SUCEAVA  
Biroul de Cadastru și Publicitate Imobiliară Vatra Dornei

**A. Partea I. Descrierea imobilului**

TEREN Extravilan

Adresa: Jud. Suceava

Nr. Crt	Nr cadastral Nr. topografic	Suprafața* (mp)	Observații / Referințe
A1		23.758	Sector cadastral:10 Teren neimprejmuit; 3298/99 parte( CF 3120 Dorna Candrenilor), 2816/1 parte ( CF 3148 Dorna Candrenilor)

**B. Partea II. Proprietari și acte**

Inscrieri privitoare la dreptul de proprietate și alte drepturi reale		Referințe
/		
Act Normativ nr. 1705, din 29/11/2006 emis de GUVERNUL ROMANIEI;		
B1	Intabulare, drept de PROPRIETATE, dobandit prin Lege, cota actuala 1/1, cota initiala 1/1 1) STATUL ROMAN, CIF:99999999999999, DOMENIU PUBLIC	A1
Act Normativ nr. 46, din 19/03/2008 emis de PARLAMENTUL ROMANIEI;		
B2	Intabulare, drept de ADMINISTRARE, dobandit prin Lege, cota actuala 1/1, cota initiala 1/1 1) REGIA NATIONALA A PADURILOR- ROMSILVA, CIF:1590120	A1

**C. Partea III. SARCINI .**

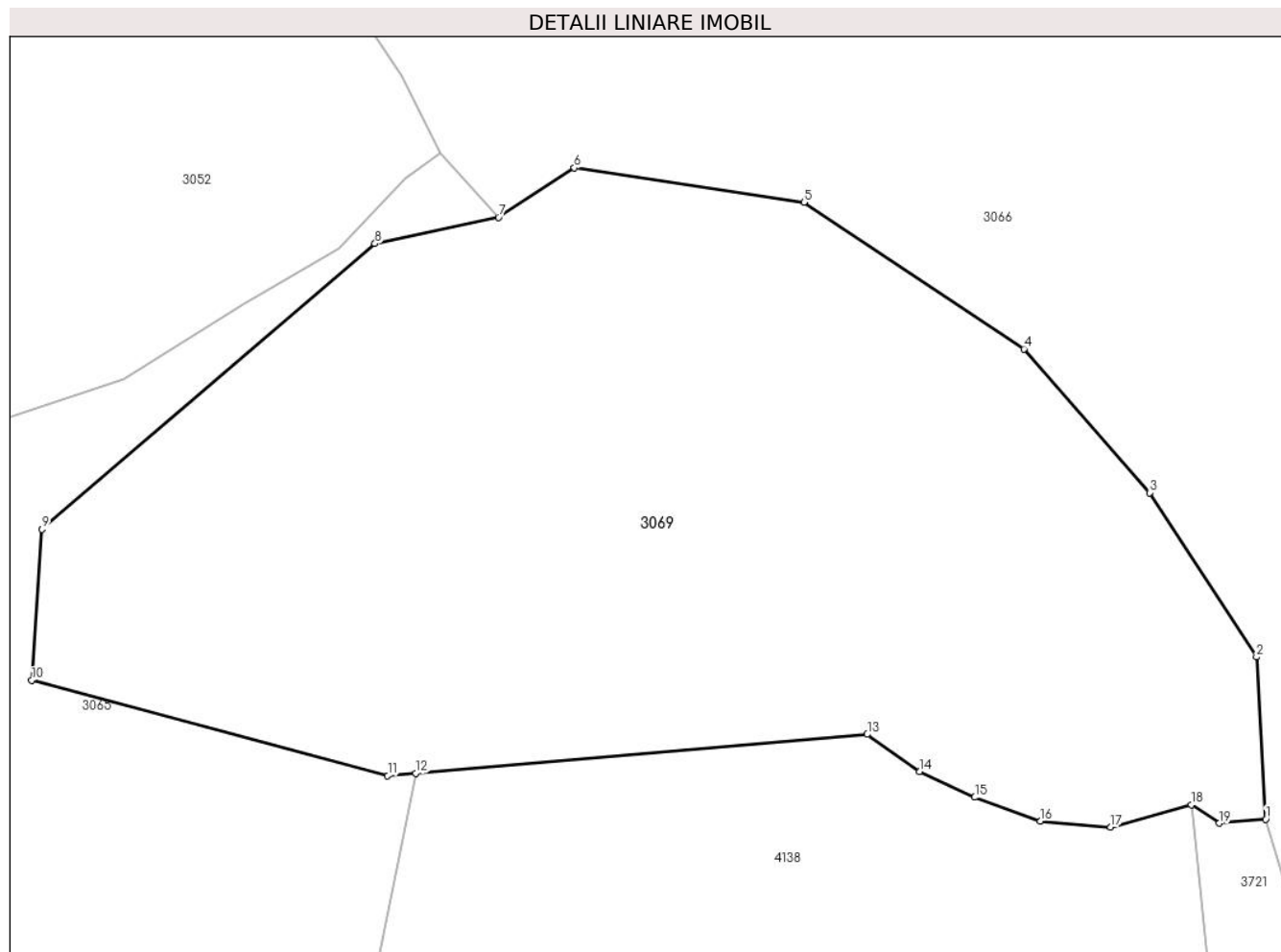
Inscrieri privind dezmembramintele dreptului de proprietate, drepturi reale de garanție și sarcini	Referințe
NU SUNT	

## Anexa Nr. 1 La Partea I

## Teren

Nr cadastral	Suprafața (mp)*	Observații / Referințe
	23.758	3298/99 parte( CF 3120 Dorna Candrenilor), 2816/1 parte ( CF 3148 Dorna Candrenilor)

\* Suprafața este determinată în planul de proiecție Stereo 70.



## Date referitoare la teren

Crt	Categorie folosință	Intra vilan	Suprafața (mp)	Tarla	Parcelă	Nr. topo	Observații / Referințe
1	padure	NU	23.758	-	-	-	

## Lungime Segmente

1) Valorile lungimilor segmentelor sunt obținute din proiecție în plan.

Punct început	X / Y	Punct sfârșit	X / Y	Lungime segment (** (m)
1	515.577,256 648.295,437	2	515.575,335 648.329,447	34.064
2	515.575,335 648.329,447	3	515.552,866 648.363,926	41.154
3	515.552,866 648.363,926	4	515.526,521 648.394,098	40.055
4	515.526,521 648.394,098	5	515.480,355 648.424,892	55.494
5	515.480,355 648.424,892	6	515.432,167 648.432,108	48.725



Punct început	X / Y	Punct sfârșit	X / Y	Lungime segment (** (m)
6	515.432,167 648.432,108	7	515.416,243 648.421,723	19.011
7	515.416,243 648.421,723	8	515.390,318 648.416,205	26.506
8	515.390,318 648.416,205	9	515.320,404 648.356,255	92.098
9	515.320,404 648.356,255	10	515.318,271 648.324,597	31.73
10	515.318,271 648.324,597	11	515.392,995 648.304,522	77.374
11	515.392,995 648.304,522	12	515.398,89 648.305,033	5.917
12	515.398,89 648.305,033	13	515.493,624 648.313,238	95.089
13	515.493,624 648.313,238	14	515.504,673 648.305,422	13.534
14	515.504,673 648.305,422	15	515.516,197 648.300,022	12.726
15	515.516,197 648.300,022	16	515.529,926 648.295,062	14.598
16	515.529,926 648.295,062	17	515.544,724 648.293,717	14.859
17	515.544,724 648.293,717	18	515.561,635 648.298,46	17.564
18	515.561,635 648.298,46	19	515.567,515 648.294,573	7.049
19	515.567,515 648.294,573	1	515.577,256 648.295,437	9.779

\*\* Lungimile segmentelor sunt determinate în planul de proiecție Stereo 70 și sunt rotunjite la 1 milimetru.

\*\*\* Distanța dintre puncte este formată din segmente cumulate ce sunt mai mici decât valoarea 1 milimetru.



**DATE DESPRE IMOBILUL NR. 3070**

Oficiul de Cadastru și Publicitate Imobiliară SUCEAVA  
Biroul de Cadastru și Publicitate Imobiliară Vatra Dornei

**A. Partea I. Descrierea imobilului**

TEREN Intravilan

Adresa: Loc. Praleni, Jud. Suceava

Nr. Crt	Nr cadastral Nr. topografic	Suprafața* (mp)	Observații / Referințe
A1		999	Sector cadastral:10 Teren neimprejmuit; top 2839/2 parte ( Cf 297 Dorna Candreni)

**B. Partea II. Proprietari și acte**

Inscrieri privitoare la dreptul de proprietate și alte drepturi reale		Referințe
/		
Act Administrativ nr. 156, din 05/12/2023 emis de Consiliul Local al Comunei Poiana Stampei (POZITIA 8);		
B1	Intabulare, drept de PROPRIETATE, dobandit prin Lege, cota actuala 1/1, cota initiala 1/1 1) COMUNA POIANA STAMPEI, CIF:5021250, DOMENIU PRIVAT	A1

**C. Partea III. SARCINI .**

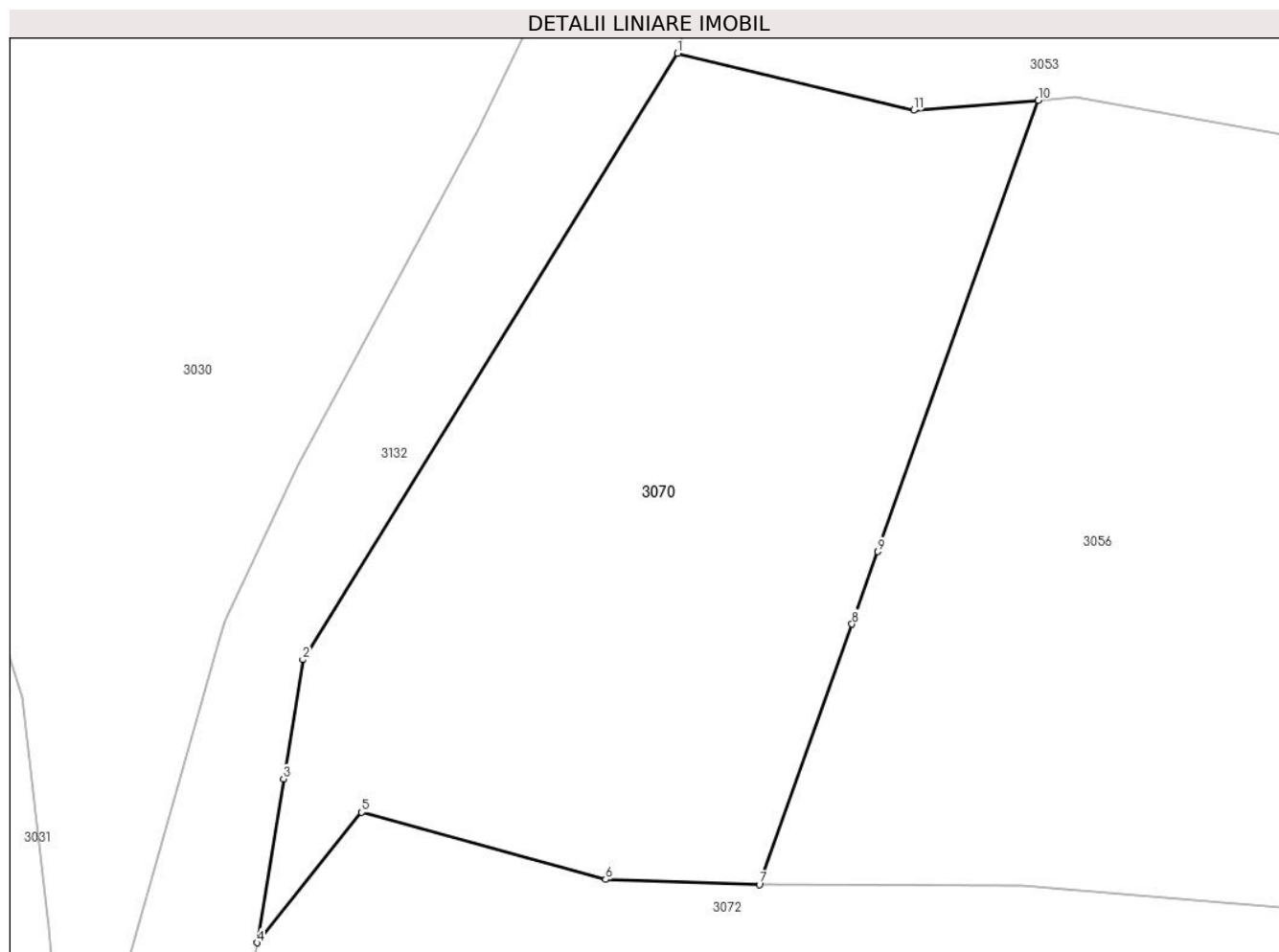
Inscrieri privind dezmembramintele dreptului de proprietate, drepturi reale de garanție și sarcini	Referințe
NU SUNT	

## Anexa Nr. 1 La Partea I

## Teren

Nr cadastral	Suprafața (mp)*	Observații / Referințe
	999	top 2839/2 parte ( Cf 297 Dorna Candreni)

\* Suprafața este determinată în planul de proiecție Stereo 70.



## Date referitoare la teren

Crt	Categorie folosință	Intravilan	Suprafața (mp)	Tarla	Parcelă	Nr. topo	Observații / Referințe
1	faneata	DA	617	-	-	-	
2	drum	DA	145	-	-	-	cale acces
3	faneata	DA	236	-	-	-	

## Lungime Segmente

1) Valorile lungimilor segmentelor sunt obținute din proiecție în plan.

Punct început	X / Y	Punct sfârșit	X / Y	Lungime segment (** (m)
1	514.400,858 648.630,224	2	514.381,344 648.598,667	37.103
2	514.381,344 648.598,667	3	514.380,336 648.592,463	6.285
3	514.380,336 648.592,463	4	514.378,951 648.583,933	8.642
4	514.378,951 648.583,933	5	514.384,396 648.590,729	8.708

Punct început	X / Y	Punct sfârșit	X / Y	Lungime segment (** (m)
5	514.384,396 648.590,729	6	514.397,108 648.587,227	13.186
6	514.397,108 648.587,227	7	514.405,118 648.586,965	8.014
7	514.405,118 648.586,965	8	514.409,944 648.600,519	14.388
8	514.409,944 648.600,519	9	514.411,285 648.604,286	3.999
9	514.411,285 648.604,286	10	514.419,652 648.627,783	24.942
10	514.419,652 648.627,783	11	514.413,156 648.627,252	6.518
11	514.413,156 648.627,252	1	514.400,858 648.630,224	12.652

\*\* Lungimile segmentelor sunt determinate în planul de proiecție Stereo 70 și sunt rotunjite la 1 milimetru.

\*\*\* Distanța dintre puncte este formată din segmente cumulate ce sunt mai mici decât valoarea 1 milimetru.



**DATE DESPRE IMOBILUL NR. 3071**

Oficiul de Cadastru și Publicitate Imobiliară SUCEAVA  
Biroul de Cadastru și Publicitate Imobiliară Vatra Dornei

**A. Partea I. Descrierea imobilului**

TEREN Extravilan

Adresa: Jud. Suceava

Nr. Crt	Nr cadastral Nr. topografic	Suprafața* (mp)	Observații / Referințe
A1		13.582	Sector cadastral:10 Teren neimprejmuit; 3298/154 parte( CF 1949 Dorna Candrenilor)

**B. Partea II. Proprietari și acte**

Inscrieri privitoare la dreptul de proprietate și alte drepturi reale		Referințe
/		
Act Normativ nr. 7, din 13/03/1996 emis de PARLAMENTUL ROMANIEI;		
B1	Inscrierea provizorie, drept de PROPRIETATE, dobandit prin Lege, cota actuala 1/1, cota initiala 1/1 1) COMUNA POIANA STAMPEI, CIF:5021250	A1

**C. Partea III. SARCINI .**

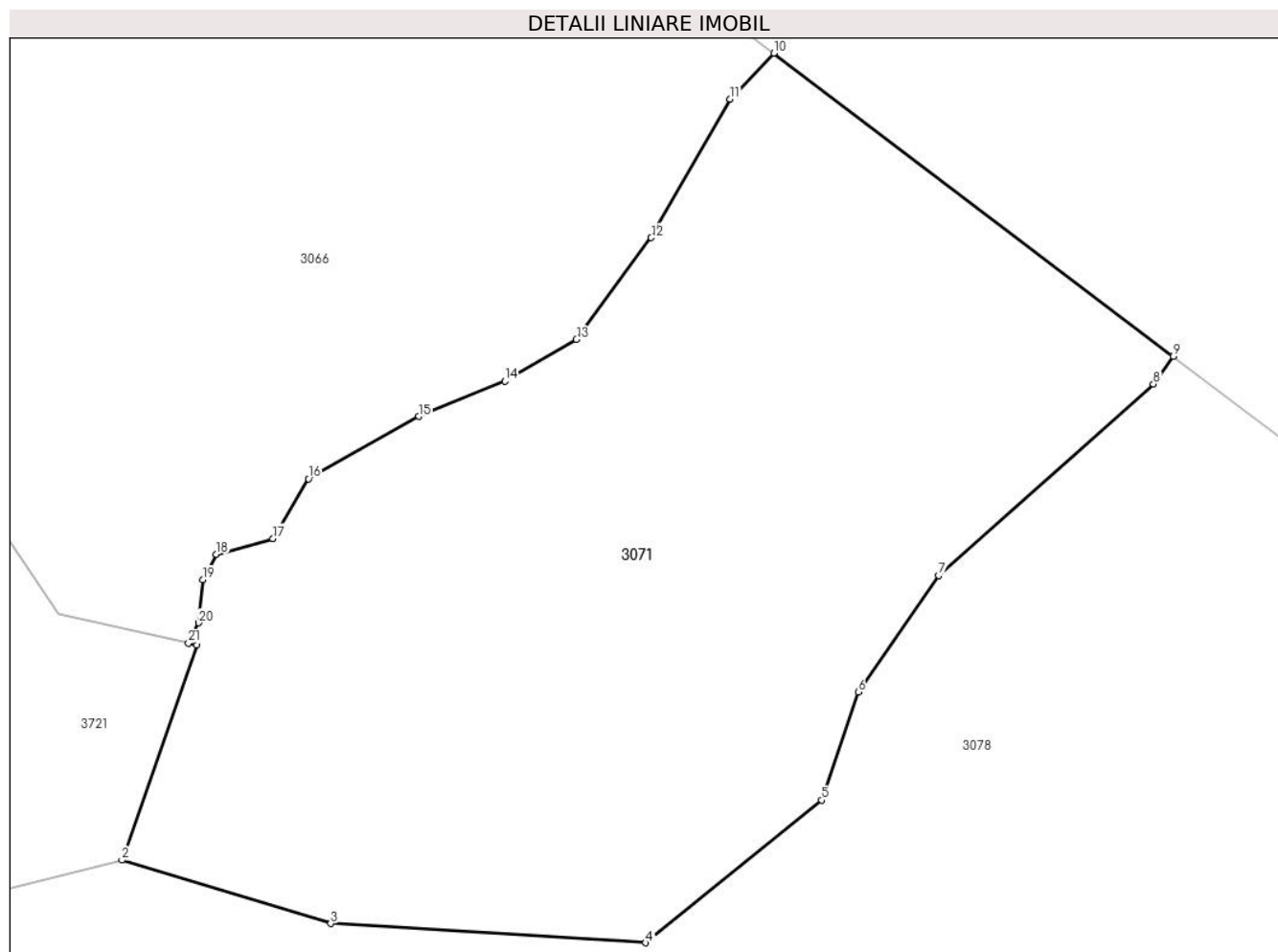
Inscrieri privind dezmembramintele dreptului de proprietate, drepturi reale de garanție și sarcini	Referințe
NU SUNT	

## Anexa Nr. 1 La Partea I

## Teren

Nr cadastral	Suprafața (mp)*	Observații / Referințe
	13.582	3298/154 parte( CF 1949 Dorna Candrenilor)

\* Suprafața este determinată în planul de proiecție Stereo 70.



## Date referitoare la teren

Crt	Categorie folosință	Intra vilan	Suprafața (mp)	Tarla	Parcelă	Nr. topo	Observații / Referințe
1	padure	NU	13.582	-	-	-	

## Lungime Segmente

1) Valorile lungimilor segmentelor sunt obținute din proiecție în plan.

Punct început	X / Y	Punct sfârșit	X / Y	Lungime segment (** (m)
1	515.702,129 648.213,103	2	515.689,458 648.176,757	38.491
3	515.724,715 648.166,05	4	515.777,945 648.162,815	53.328
5	515.807,664 648.186,886	6	515.813,876 648.205,149	19.291
7	515.827,488 648.224,808	8	515.863,72 648.257,165	48.577
9	515.867,095 648.261,849	10	515.799,576 648.312,999	84.706

Punct început	X / Y	Punct sfârșit	X / Y	Lungime segment (** (m)
2	515.689,458 648.176,757	3	515.724,715 648.166,05	36.847
4	515.777,945 648.162,815	5	515.807,664 648.186,886	38.244
6	515.813,876 648.205,149	7	515.827,488 648.224,808	23.912
8	515.863,72 648.257,165	9	515.867,095 648.261,849	5.773
10	515.799,576 648.312,999	11	515.792,23 648.305,272	10.662



Punct început	X / Y	Punct sfârșit	X / Y	Lungime segment (** (m)
11	515.792,23 648.305,272	12	515.778,878 648.281,858	26.954
13	515.766,246 648.264,67	14	515.754,141 648.257,655	13.991
15	515.739,579 648.251,691	16	515.720,983 648.241,168	21.367
17	515.714,985 648.231,051	18	515.705,394 648.228,405	9.949
19	515.703,079 648.224,105	20	515.702,417 648.216,829	7.306
21	515.700,715 648.213,425	1	515.702,129 648.213,103	1.45

Punct început	X / Y	Punct sfârșit	X / Y	Lungime segment (** (m)
12	515.778,878 648.281,858	13	515.766,246 648.264,67	21.331
14	515.754,141 648.257,655	15	515.739,579 648.251,691	15.736
16	515.720,983 648.241,168	17	515.714,985 648.231,051	11.761
18	515.705,394 648.228,405	19	515.703,079 648.224,105	4.884
20	515.702,417 648.216,829	21	515.700,715 648.213,425	3.806

\*\* Lungimile segmentelor sunt determinate în planul de proiecție Stereo 70 și sunt rotunjite la 1 milimetru.

\*\*\* Distanța dintre puncte este formată din segmente cumulate ce sunt mai mici decât valoarea 1 milimetru.



**DATE DESPRE IMOBILUL NR. 3072**

Oficiul de Cadastru și Publicitate Imobiliară SUCEAVA  
Biroul de Cadastru și Publicitate Imobiliară Vatra Dornei

**A. Partea I. Descrierea imobilului**

TEREN Necunoscut

Adresa: Loc. Praleni, Jud. Suceava

Nr. Crt	Nr cadastral Nr. topografic	Suprafața* (mp)	Observații / Referințe
A1		10.323	Sector cadastral:10 Teren neimprejmuit; top 2839/2 parte, top 2837 parte, top 2836/1 parte ( Cf 297 Dorna Candreni)

**B. Partea II. Proprietari și acte**

Inscrieri privitoare la dreptul de proprietate și alte drepturi reale		Referințe
/		
Act Normativ nr. 7, din 13/03/1996 emis de PARLAMENTUL ROMANIEI;		
B1	Intabulare, drept de PROPRIETATE, dobandit prin Lege, cota actuala 1/1, cota initiala 1/1 1) NEIDENTIFICAT NEIDENTIFICAT	A1
Act Administrativ nr. 6810, din 21/08/2023 emis de PRIMARIA COMUNEI POIANA STAMPEI;		
B2	SE NOTEAZA POSESIA FAPTICA IN FAVOAREA LUI 1) HRISCA AXINTE 2) HRISCA ANTITA	A1

**C. Partea III. SARCINI .**

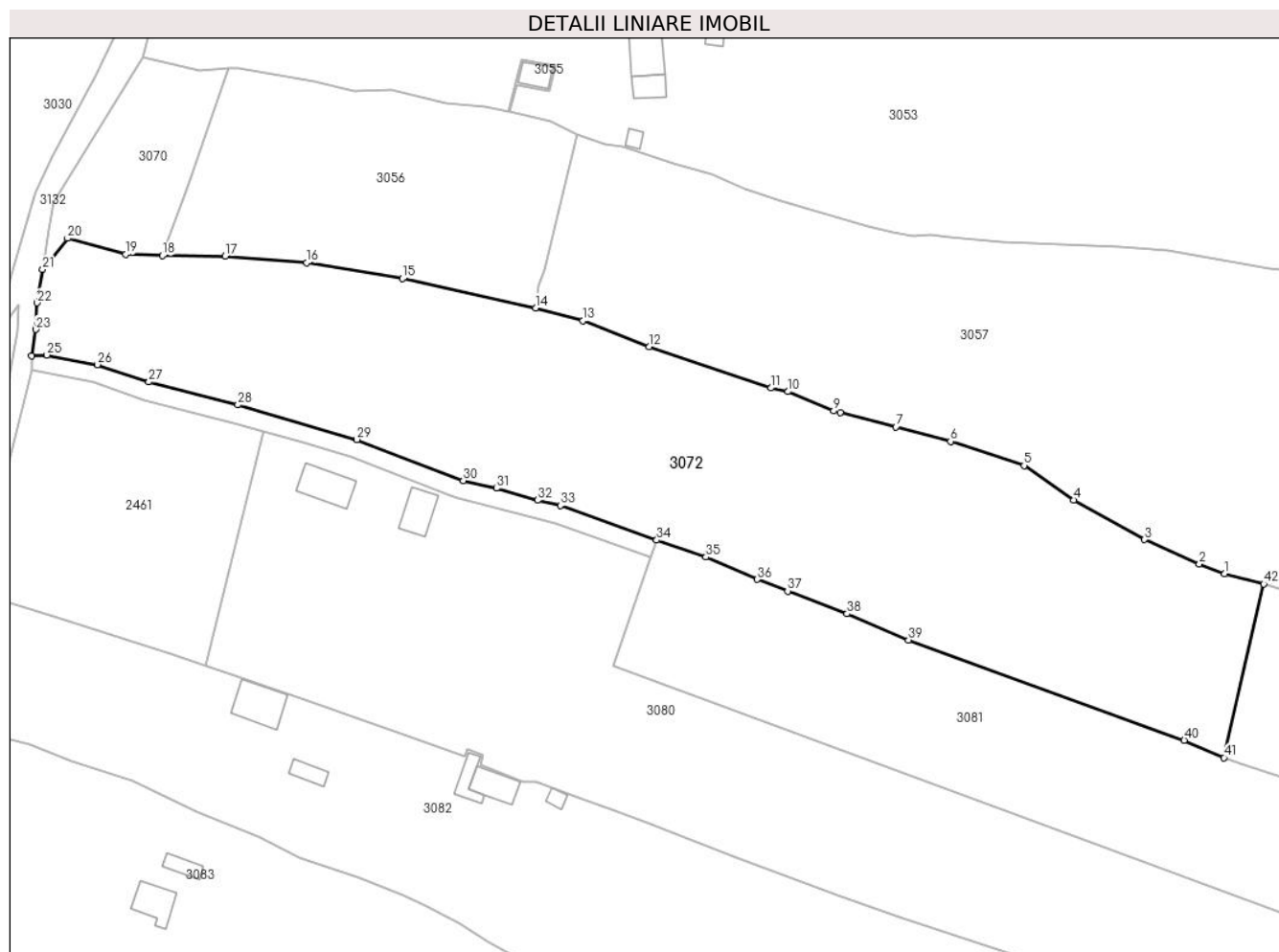
Inscrieri privind dezmembramintele dreptului de proprietate, drepturi reale de garanție și sarcini	Referințe
NU SUNT	

## Anexa Nr. 1 La Partea I

## Teren

Nr cadastral	Suprafața (mp)*	Observații / Referințe
	10.323	top 2839/2 parte, top 2837 parte, top 2836/1 parte ( Cf 297 Dorna Candreni)

\* Suprafața este determinată în planul de proiecție Stereo 70.



## Date referitoare la teren

Crt	Categorie folosință	Intravilan	Suprafața (mp)	Tarla	Parcelă	Nr. topo	Observații / Referințe
1	faneata	DA	6.119	-	-	-	
2	faneata	NU	4.104	-	-	-	
3	faneata	DA	100	-	-	-	cale acces

## Lungime Segmente

1) Valorile lungimilor segmentelor sunt obținute din proiecție în plan.

Punct început	X / Y	Punct sfârșit	X / Y	Lungime segment	Punct început	X / Y	Punct sfârșit	X / Y	Lungime segment	Punct început	X / Y	Punct sfârșit	X / Y	Lungime segment
1	514.637,011 648.517,589	2	514.631,465 648.519,732	5.946	2	514.631,465 648.519,732	3	514.619,493 648.525,018	13.087	3	514.619,493 648.525,018	4	514.604,045 648.533,673	17.707
4	514.604,045 648.533,673	5	514.593,217 648.541,178	13.175	5	514.593,217 648.541,178	6	514.577,155 648.546,438	16.901	6	514.577,155 648.546,438	7	514.565,222 648.549,618	12.349
7	514.565,222 648.549,618	8	514.553,052 648.552,736	12.563	8	514.553,052 648.552,736	9	514.551,661 648.553,092	1.436	9	514.551,661 648.553,092	10	514.541,688 648.557,29	10.821
10	514.541,688 648.557,29	11	514.537,97 648.558,099	3.805	11	514.537,97 648.558,099	12	514.511,372 648.567,093	28.077	12	514.511,372 648.567,093	13	514.496,933 648.572,772	15.516

Punct început	X / Y	Punct sfârșit	X / Y	Lungime segment	Punct început	X / Y	Punct sfârșit	X / Y	Lungime segment	Punct început	X / Y	Punct sfârșit	X / Y	Lungime segment
13	514.496,933 648.572,772	14	514.486,573 648.575,544	10.724	14	514.486,573 648.575,544	15	514.457,553 648.581,955	29.72	15	514.457,553 648.581,955	16	514.436,645 648.585,388	21.188
16	514.436,645 648.585,388	17	514.418,831 648.586,882	17.877	17	514.418,831 648.586,882	18	514.405,118 648.586,965	13.713	18	514.405,118 648.586,965	19	514.397,108 648.587,227	8.014
19	514.397,108 648.587,227	20	514.384,396 648.590,729	13.186	20	514.384,396 648.590,729	21	514.378,951 648.583,933	8.708	21	514.378,951 648.583,933	22	514.377,767 648.576,644	7.385
22	514.377,767 648.576,644	23	514.377,469 648.570,879	5.773	23	514.377,469 648.570,879	24	514.376,545 648.565,052	5.9	24	514.376,545 648.565,052	25	514.379,891 648.565,279	3.354
25	514.379,891 648.565,279	26	514.390,948 648.563,186	11.253	26	514.390,948 648.563,186	27	514.402,155 648.559,393	11.831	27	514.402,155 648.559,393	28	514.421,565 648.554,399	20.042
28	514.421,565 648.554,399	29	514.447,553 648.546,866	27.058	29	514.447,553 648.546,866	30	514.470,77 648.537,901	24.888	30	514.470,77 648.537,901	31	514.478,001 648.536,206	7.427
31	514.478,001 648.536,206	32	514.486,975 648.533,591	9.347	32	514.486,975 648.533,591	33	514.491,975 648.532,442	5.13	33	514.491,975 648.532,442	34	514.513,008 648.524,919	22.338
34	514.513,008 648.524,919	35	514.523,77 648.521,22	11.38	35	514.523,77 648.521,22	36	514.534,975 648.516,338	12.222	36	514.534,975 648.516,338	37	514.541,602 648.513,798	7.097
37	514.541,602 648.513,798	38	514.554,568 648.508,83	13.885	38	514.554,568 648.508,83	39	514.568,004 648.503,133	14.594	39	514.568,004 648.503,133	40	514.628,189 648.481,234	64.045
40	514.628,189 648.481,234	41	514.636,853 648.477,457	9.451	41	514.636,853 648.477,457	42	514.645,536 648.515,342	38.867	42	514.645,536 648.515,342	1	514.637,011 648.517,589	8.816

\*\* Lungimile segmentelor sunt determinate în planul de proiecție Stereo 70 și sunt rotunjite la 1 milimetru.

\*\*\* Distanța dintre puncte este formată din segmente cumulate ce sunt mai mici decât valoarea 1 milimetru.



**DATE DESPRE IMOBILUL NR. 3073**

Oficiul de Cadastru și Publicitate Imobiliară SUCEAVA  
Biroul de Cadastru și Publicitate Imobiliară Vatra Dornei

**A. Partea I. Descrierea imobilului**

TEREN Necunoscut

Adresa: Loc. Praleni, Jud. Suceava

Nr. Crt	Nr cadastral Nr. topografic	Suprafața* (mp)	Observații / Referințe
A1		10.225	Sector cadastral:10 Teren neimprejmuit; top 2836/1 parte ( CF 297 Dorna Candreni), top 2836/2 parte( CF 2346 Dorna Candreni- CFE 33797), top 2835/4 parte( CF 2346 Dorna Candreni- CFE 33796 Poiana Stampei)

**B. Partea II. Proprietari și acte**

Inscrieri privitoare la dreptul de proprietate și alte drepturi reale		Referințe
/		
Act Normativ nr. 7, din 13/03/1996 emis de PARLAMENTUL ROMANIEI;		
B1	Intabulare, drept de PROPRIETATE, dobandit prin Lege, cota actuala 1/1, cota initiala 1/1 1) <b>NEIDENTIFICAT NEIDENTIFICAT</b>	A1
Act Administrativ nr. 8106, din 17/10/2022 emis de PRIMARIA COMUNEI POIANA STAMPEI;		
B2	SE NOTEAZA POSESIA FAPTICA IN FAVOAREA LUI 1) <b>RUSU VERGINIA</b>	A1

**C. Partea III. SARCINI .**

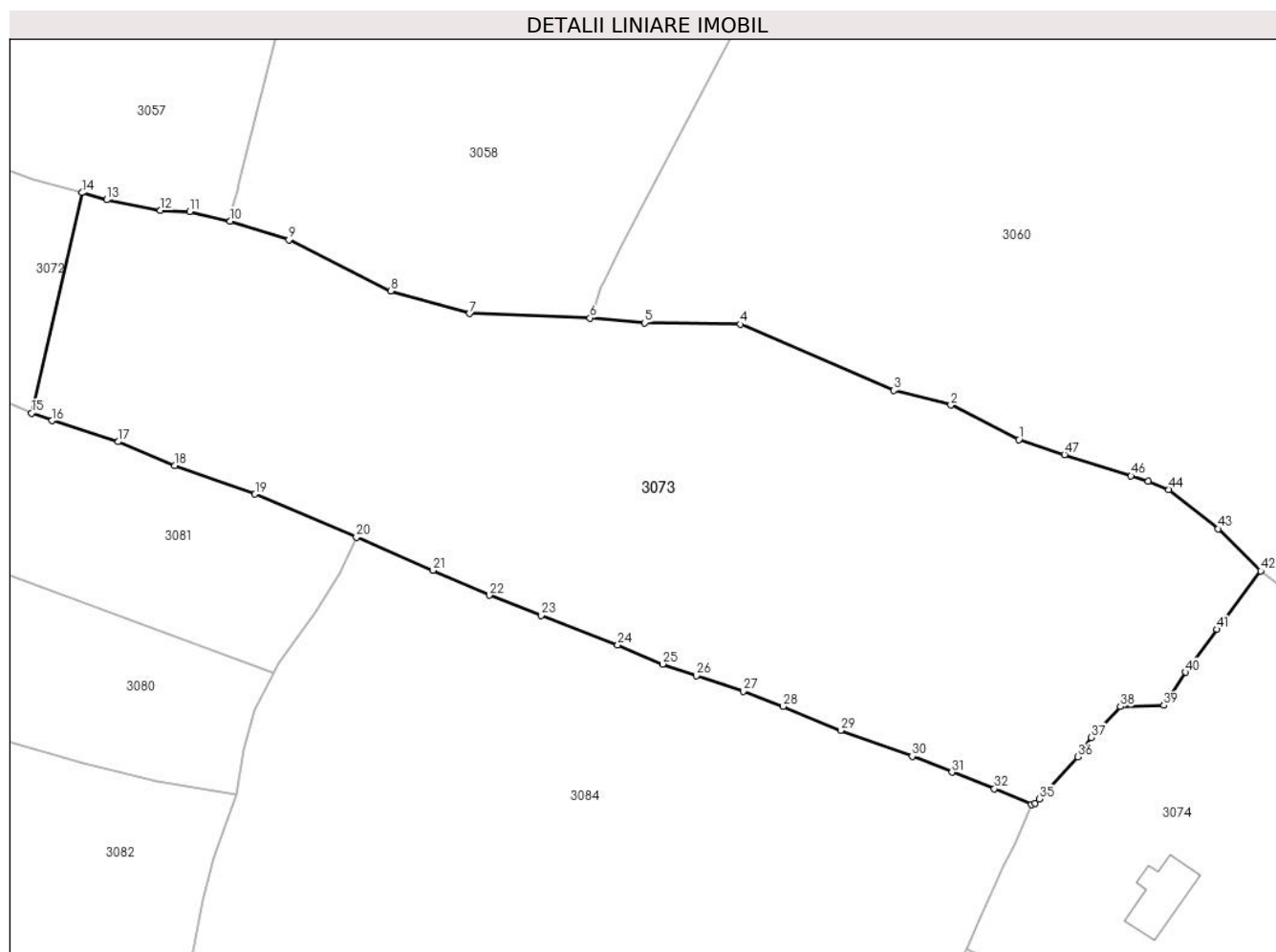
Inscrieri privind dezmembramintele dreptului de proprietate, drepturi reale de garanție și sarcini	Referințe
NU SUNT	

## Anexa Nr. 1 La Partea I

## Teren

Nr cadastral	Suprafața (mp)*	Observații / Referințe
	10.225	top 2836/1 parte ( CF 297 Dorna Candreni), top 2836/2 parte( CF 2346 Dorna Candreni- CFE 33797), top 2835/4 parte( CF 2346 Dorna Candreni- CFE 33796 Poiana Stampei)

\* Suprafața este determinată în planul de proiecție Stereo 70.



## Date referitoare la teren

Crt	Categorie folosință	Intravilan	Suprafața (mp)	Tarla	Parcelă	Nr. topo	Observații / Referințe
1	faneata	DA	833	-	-	-	
2	faneata	NU	9.392	-	-	-	

## Lungime Segmente

1) Valorile lungimilor segmentelor sunt obținute din proiecție în plan.

Punct început	X / Y	Punct sfârșit	X / Y	Lungime segment
1	514.806,502 648.472,924	2	514.794,849 648.478,84	13.069
4	514.758,692 648.492,732	5	514.742,206 648.492,961	16.488
7	514.712,137 648.494,575	8	514.698,604 648.498,468	14.082
10	514.670,976 648.510,471	11	514.664,044 648.512,085	7.117
2	514.794,849 648.478,84	3	514.785,015 648.481,378	10.156
5	514.742,206 648.492,961	6	514.732,857 648.493,791	9.386
8	514.698,604 648.498,468	9	514.681,089 648.507,211	19.576
11	514.664,044 648.512,085	12	514.659,018 648.512,305	5.031
3	514.785,015 648.481,378	4	514.758,692 648.492,732	28.667
6	514.732,857 648.493,791	7	514.712,137 648.494,575	20.735
9	514.681,089 648.507,211	10	514.670,976 648.510,471	10.625
12	514.659,018 648.512,305	13	514.649,783 648.514,118	9.411



Punct început	X / Y	Punct sfârșit	X / Y	Lungime segment	Punct început	X / Y	Punct sfârșit	X / Y	Lungime segment	Punct început	X / Y	Punct sfârșit	X / Y	Lungime segment
13	514.649,783 648.514,118	14	514.645,536 648.515,342	4.42	14	514.645,536 648.515,342	15	514.636,853 648.477,457	38.867	15	514.636,853 648.477,457	16	514.640,341 648.476,16	3.721
16	514.640,341 648.476,16	17	514.651,765 648.472,529	11.987	17	514.651,765 648.472,529	18	514.661,49 648.468,446	10.547	18	514.661,49 648.468,446	19	514.675,255 648.463,54	14.613
19	514.675,255 648.463,54	20	514.692,676 648.456,118	18.936	20	514.692,676 648.456,118	21	514.705,82 648.450,422	14.325	21	514.705,82 648.450,422	22	514.715,51 648.446,153	10.589
22	514.715,51 648.446,153	23	514.724,397 648.442,707	9.532	23	514.724,397 648.442,707	24	514.737,582 648.437,63	14.129	24	514.737,582 648.437,63	25	514.745,339 648.434,335	8.428
25	514.745,339 648.434,335	26	514.751,094 648.432,315	6.099	26	514.751,094 648.432,315	27	514.759,194 648.429,682	8.517	27	514.759,194 648.429,682	28	514.766,019 648.427,04	7.319
28	514.766,019 648.427,04	29	514.775,905 648.422,932	10.706	29	514.775,905 648.422,932	30	514.788,191 648.418,486	13.066	30	514.788,191 648.418,486	31	514.794,999 648.415,754	7.336
31	514.794,999 648.415,754	32	514.802,292 648.412,911	7.828	32	514.802,292 648.412,911	33	514.808,679 648.410,237	6.924	33	514.808,679 648.410,237	34	514.809,299 648.410,352	0.631
34	514.809,299 648.410,352	35	514.810,025 648.411,141	1.072	35	514.810,025 648.411,141	36	514.816,674 648.418,382	9.831	36	514.816,674 648.418,382	37	514.818,977 648.421,714	4.05
37	514.818,977 648.421,714	38	514.823,952 648.427,033	7.283	38	514.823,952 648.427,033	39	514.831,484 648.427,213	7.534	39	514.831,484 648.427,213	40	514.835,21 648.432,916	6.812
40	514.835,21 648.432,916	41	514.840,566 648.440,286	9.111	41	514.840,566 648.440,286	42	514.848,093 648.450,324	12.547	42	514.848,093 648.450,324	43	514.840,799 648.457,565	10.278
43	514.840,799 648.457,565	44	514.832,323 648.464,317	10.837	44	514.832,323 648.464,317	45	514.828,714 648.465,739	3.879	45	514.828,714 648.465,739	46	514.825,787 648.466,668	3.071
46	514.825,787 648.466,668	47	514.814,356 648.470,3	11.994	47	514.814,356 648.470,3	1	514.806,502 648.472,924	8.281					

\*\* Lungimile segmentelor sunt determinate în planul de proiecție Stereo 70 și sunt rotunjite la 1 milimetru.

\*\*\* Distanța dintre puncte este formată din segmente cumulate ce sunt mai mici decât valoarea 1 milimetru.



**DATE DESPRE IMOBILUL NR. 3074**

Oficiul de Cadastru și Publicitate Imobiliară SUCEAVA  
Biroul de Cadastru și Publicitate Imobiliară Vatra Dornei

**A. Partea I. Descrierea imobilului**

Nr. CF vechi:3243 a comunei cadastrale  
Dorna Candrenilor

TEREN Necunoscut

Adresa: Loc. Praleni, Str Praleni, Nr. 34, Jud. Suceava

Nr. Crt	Nr cadastral Nr. topografic	Suprafața* (mp)	Observații / Referințe
A1	32825	Din acte: 7.512 Masurata: 7.566	Sector cadastral:10 Teren imprejmuit;

**Construcții**

Crt	Nr cadastral Nr. topografic	Adresa	Observații / Referințe
A1.1	32825-C1	Loc. Praleni, Str Praleni, Nr. 34, Jud. Suceava	Nr. niveluri:1; S. construita la sol:91 mp; S. construita desfasurata:91 mp; Casa cu un singur nivel din lemn: Sc=91mp;Sd=91mp;fara certificat energetic si lift.

**B. Partea II. Proprietari și acte**

Inscrieri privitoare la dreptul de proprietate și alte drepturi reale		Referințe
<b>627 / 29/03/2005</b>		
Hotarare Judecatoreasca nr. 162, din 17/02/2005 emis de Judecătoria Vatra Dornei (SENTINTA CIVILA);		
B1	Intabulare, drept de PROPRIETATE, dobandit prin Hotarare Judecatoreasca, cota actuala 1/1, cota initiala 1/1 1) VIZNIUC MIHAI	A1, A1.1
<b>8160 / 30/05/2018</b>		
Act Administrativ nr. 5051, din 29/05/2018 emis de primaria Poiana Stampei (act administrativ nr 18 din 24.04.2018, emis de primaria Poiana Stampei);		
B2	se notează actualizarea informațiilor cadastrale în sensul că anexa C1 și-a schimbat destinația din grajd în casă de locuit și a fost extinsă incluzând construcția C2	A1, A1.1

**C. Partea III. SARCINI .**

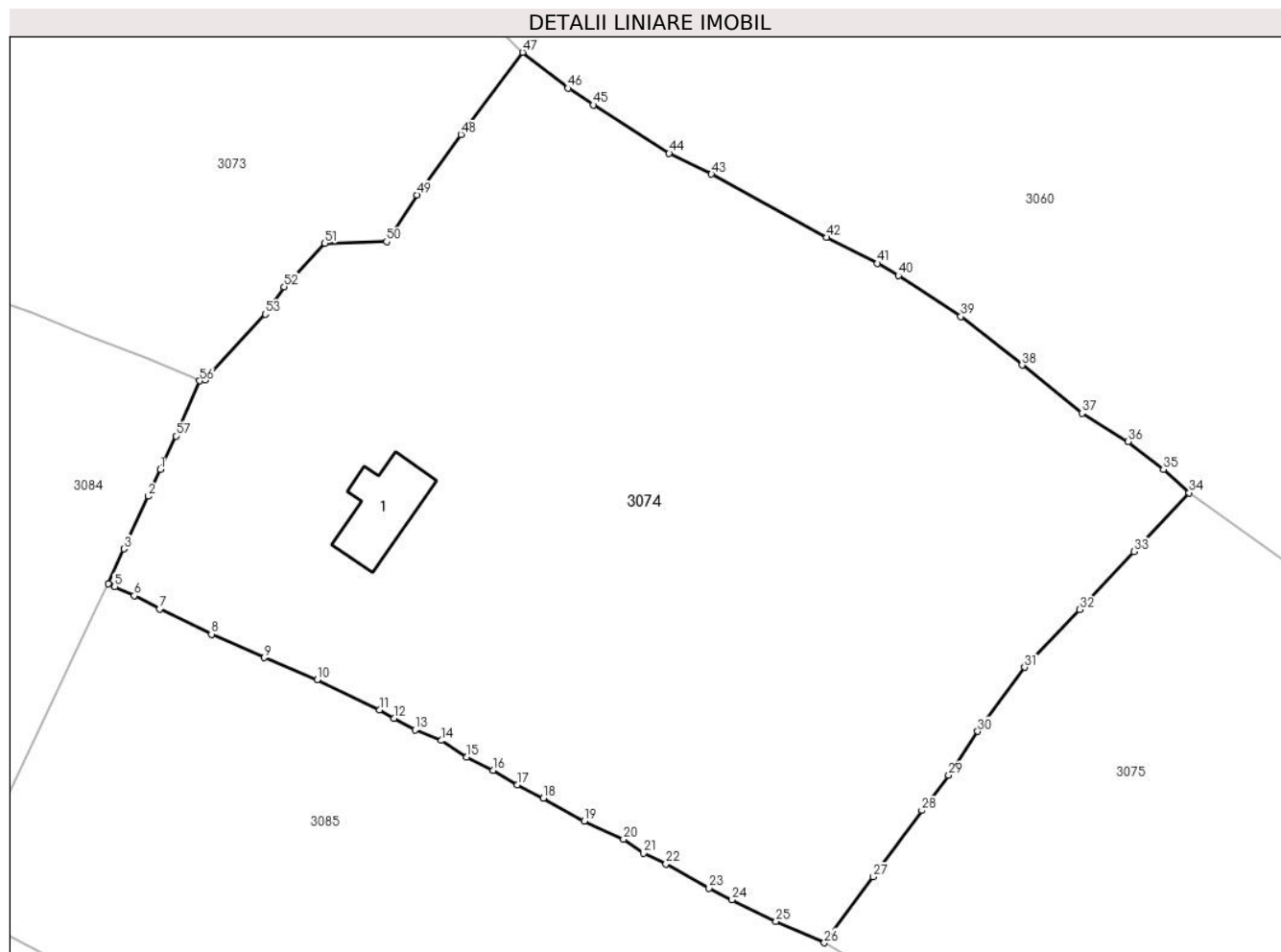
Inscrieri privind dezmembramintele dreptului de proprietate, drepturi reale de garanție și sarcini	Referințe
NU SUNT	

## Anexa Nr. 1 La Partea I

## Teren

Nr cadastral	Suprafața (mp)*	Observații / Referințe
32825	Din acte: 7.512 Masurata: 7.566	

\* Suprafața este determinată în planul de proiecție Stereo 70.



## Date referitoare la teren

Crt	Categorie folosință	Intra vilan	Suprafața (mp)	Tarla	Parcelă	Nr. topo	Observații / Referințe
1	curți constructii	DA	1.610	-	-	-	
2	faneata	DA	5.932	-	-	-	
3	faneata	NU	24	-	-	-	

## Date referitoare la construcții

Crt	Număr	Destinație construcție	Supraf. (mp)	Situație juridică	Observații / Referințe
A1.1	32825-C1	construcții de locuințe	91	Cu acte	Nr. niveluri:1; S. construita la sol:91 mp; S. construita desfasurata:91 mp; Casa cu un singur nivel din lemn:Sc=91mp;Sd=91mp;fara certificat energetic si lift.

## Lungime Segmente

1) Valorile lungimilor segmentelor sunt obținute din proiecție în plan.

Punct început	X / Y	Punct sfârșit	X / Y	Lungime segment	Punct început	X / Y	Punct sfârșit	X / Y	Lungime segment	Punct început	X / Y	Punct sfârșit	X / Y	Lungime segment
1	514.803,829 648.399,407	2	514.802,399 648.396,148	3.559	2	514.802,399 648.396,148	3	514.799,41 648.389,725	7.084	3	514.799,41 648.389,725	4	514.797,494 648.385,451	4.684

Punct început	X / Y	Punct sfârșit	X / Y	Lungime segment	Punct început	X / Y	Punct sfârșit	X / Y	Lungime segment	Punct început	X / Y	Punct sfârșit	X / Y	Lungime segment
4	514.797,494 648.385,451	5	514.798,274 648.385,099	0.856	5	514.798,274 648.385,099	6	514.800,676 648.384,016	2.635	6	514.800,676 648.384,016	7	514.803,792 648.382,374	3.522
7	514.803,792 648.382,374	8	514.810,106 648.379,318	7.015	8	514.810,106 648.379,318	9	514.816,547 648.376,463	7.045	9	514.816,547 648.376,463	10	514.823,016 648.373,783	7.002
10	514.823,016 648.373,783	11	514.830,623 648.370,086	8.458	11	514.830,623 648.370,086	12	514.832,436 648.369,065	2.081	12	514.832,436 648.369,065	13	514.834,989 648.367,629	2.929
13	514.834,989 648.367,629	14	514.838,187 648.366,341	3.448	14	514.838,187 648.366,341	15	514.841,28 648.364,323	3.693	15	514.841,28 648.364,323	16	514.844,467 648.362,712	3.571
16	514.844,467 648.362,712	17	514.847,462 648.360,927	3.487	17	514.847,462 648.360,927	18	514.850,602 648.359,29	3.541	18	514.850,602 648.359,29	19	514.855,604 648.356,5	5.727
19	514.855,604 648.356,5	20	514.860,407 648.354,311	5.278	20	514.860,407 648.354,311	21	514.862,846 648.352,583	2.989	21	514.862,846 648.352,583	22	514.865,572 648.351,288	3.018
22	514.865,572 648.351,288	23	514.870,847 648.348,312	6.057	23	514.870,847 648.348,312	24	514.873,651 648.346,893	3.143	24	514.873,651 648.346,893	25	514.879,026 648.344,27	5.981
25	514.879,026 648.344,27	26	514.884,921 648.341,653	6.45	26	514.884,921 648.341,653	27	514.890,895 648.349,694	10.017	27	514.890,895 648.349,694	28	514.896,808 648.357,8	10.033
28	514.896,808 648.357,8	29	514.900,096 648.362,099	5.412	29	514.900,096 648.362,099	30	514.903,638 648.367,45	6.417	30	514.903,638 648.367,45	31	514.909,358 648.375,278	9.695
31	514.909,358 648.375,278	32	514.916,062 648.382,313	9.718	32	514.916,062 648.382,313	33	514.922,713 648.389,393	9.714	33	514.922,713 648.389,393	34	514.929,459 648.396,573	9.852
34	514.929,459 648.396,573	35	514.926,296 648.399,442	4.27	35	514.926,296 648.399,442	36	514.921,984 648.402,807	5.47	36	514.921,984 648.402,807	37	514.916,366 648.406,283	6.606
37	514.916,366 648.406,283	38	514.909,054 648.412,163	9.383	38	514.909,054 648.412,163	39	514.901,583 648.418,082	9.532	39	514.901,583 648.418,082	40	514.893,94 648.423,081	9.133
40	514.893,94 648.423,081	41	514.891,412 648.424,576	2.937	41	514.891,412 648.424,576	42	514.885,205 648.427,736	6.965	42	514.885,205 648.427,736	43	514.871,14 648.435,466	16.049
43	514.871,14 648.435,466	44	514.865,968 648.437,998	5.759	44	514.865,968 648.437,998	45	514.856,712 648.443,912	10.984	45	514.856,712 648.443,912	46	514.853,627 648.445,949	3.697
46	514.853,627 648.445,949	47	514.848,093 648.450,324	7.054	47	514.848,093 648.450,324	48	514.840,566 648.440,286	12.547	48	514.840,566 648.440,286	49	514.835,21 648.432,916	9.111
49	514.835,21 648.432,916	50	514.831,484 648.427,213	6.812	50	514.831,484 648.427,213	51	514.823,952 648.427,033	7.534	51	514.823,952 648.427,033	52	514.818,977 648.421,714	7.283
52	514.818,977 648.421,714	53	514.816,674 648.418,382	4.05	53	514.816,674 648.418,382	54	514.810,025 648.411,141	9.831	54	514.810,025 648.411,141	55	514.809,299 648.410,352	1.072
55	514.809,299 648.410,352	56	514.808,679 648.410,237	0.631	56	514.808,679 648.410,237	57	514.805,755 648.403,51	7.335	57	514.805,755 648.403,51	1	514.803,829 648.399,407	4.533

\*\* Lungimile segmentelor sunt determinate în planul de proiecție Stereo 70 și sunt rotunjite la 1 milimetru.

\*\*\* Distanța dintre puncte este formată din segmente cumulate ce sunt mai mici decât valoarea 1 milimetru.



**DATE DESPRE IMOBILUL NR. 3075**

Oficiul de Cadastru și Publicitate Imobiliară SUCEAVA  
Biroul de Cadastru și Publicitate Imobiliară Vatra Dornei

**A. Partea I. Descrierea imobilului**

TEREN Necunoscut

Adresa: Loc. Praleni, Str Praleni, Nr. 35, Jud. Suceava

Nr. Crt	Nr cadastral Nr. topografic	Suprafața* (mp)	Observații / Referințe
A1		14.002	Sector cadastral:10 Teren imprejmuit; top 2835/3 parte, top 2834, top 460( CF 1024 Dorna Candreni - CFE 37450, 37449,37447 Dorna Candreni), top 2832/2 parte( CF 2345 Dorna Candreni- CFE 33795 Dorna Candreni)

**Construcții**

Crt	Nr cadastral Nr. topografic	Adresa	Observații / Referințe
A1.1		Loc. Praleni, Str Praleni, Nr. 35, Jud. Suceava	Nr. niveluri:1; S. construita la sol:55 mp; S. construita desfasurata:55 mp; LOCUINTA
A1.2		Loc. Praleni, Str Praleni, Nr. 35, Jud. Suceava	Nr. niveluri:1; S. construita la sol:24 mp; S. construita desfasurata:24 mp; GRAJD
A1.3		Loc. Praleni, Str Praleni, Nr. 35, Jud. Suceava	Nr. niveluri:1; S. construita la sol:7 mp; S. construita desfasurata:7 mp; MAGAZIE

**B. Partea II. Proprietari și acte**

Inscrieri privitoare la dreptul de proprietate și alte drepturi reale		Referințe
/		
Act Normativ nr. 7, din 13/03/1996 emis de PARLAMENTUL ROMANIEI;		
B1	Intabulare, drept de PROPRIETATE, dobandit prin Lege, cota actuala 1/1, cota initiala 1/1 1) <b>NEIDENTIFICAT NEIDENTIFICAT</b>	A1
Act Administrativ nr. 8924, din 15/11/2022 emis de PRIMARIA COMUNEI POIANA STAMPEI;		
B2	SE NOTEAZA POESIA FAPTICA IN FAVOAREA LUI 1) <b>BRESFELEAN AURELIA</b>	A1
Act Administrativ nr. 2981, din 31/03/2023 emis de PRIMARIA COMUNEI POIANA STAMPEI;		
B3	Intabulare, drept de PROPRIETATE, dobandit prin Lege, cota actuala 1/1, cota initiala 1/1 1) <b>BRESFELEAN AURELIA</b>	A1.1, A1.2, A1.3

**C. Partea III. SARCINI .**

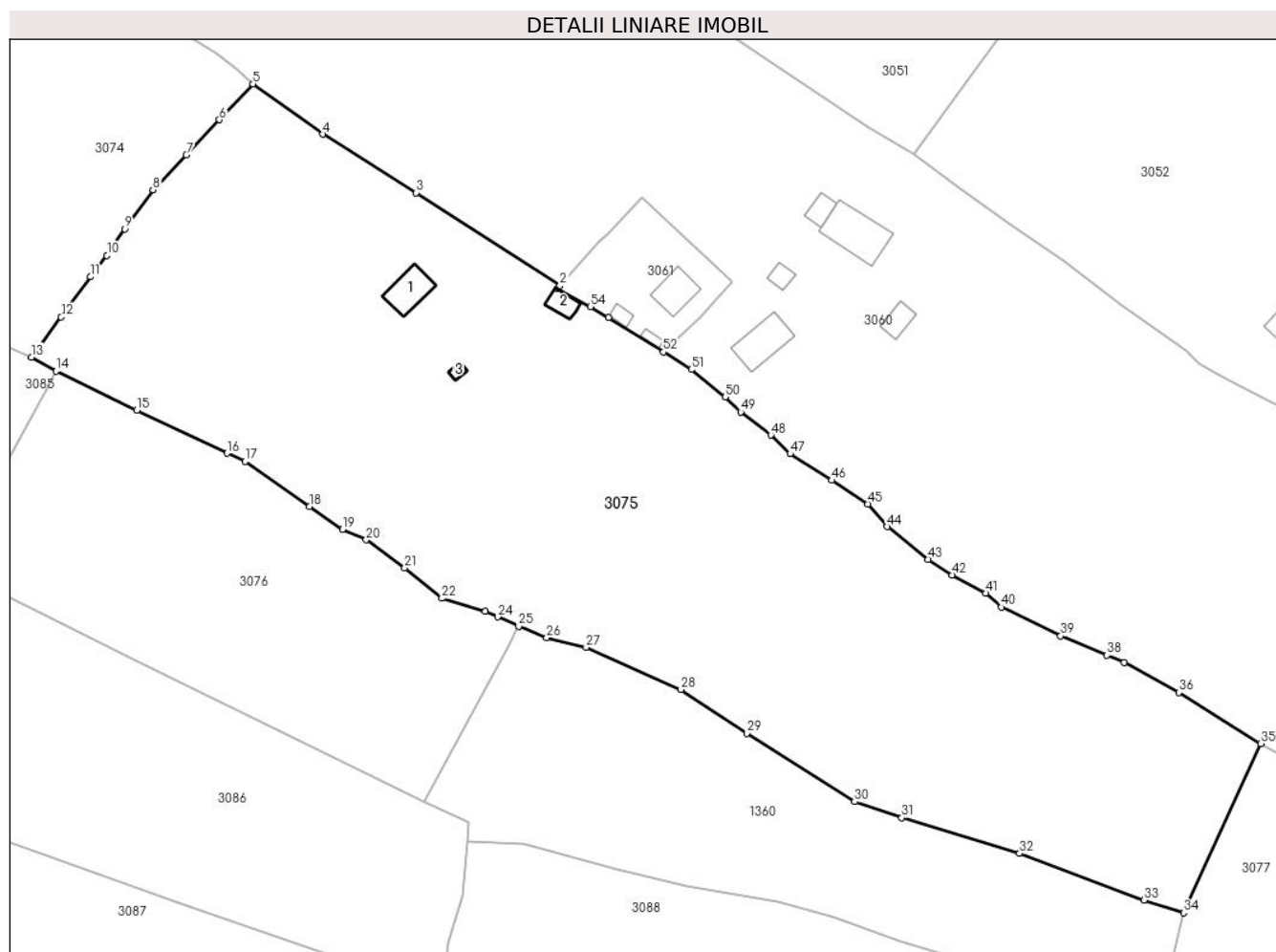
Inscrieri privind dezmembramintele dreptului de proprietate, drepturi reale de garanție și sarcini	Referințe
NU SUNT	

## Anexa Nr. 1 La Partea I

## Teren

Nr cadastral	Suprafața (mp)*	Observații / Referințe
	14.002	top 2835/3 parte, top 2834, top 460( CF 1024 Dorna Candreni - CFE 37450, 37449,37447 Dorna Candreni), top 2832/2 parte( CF 2345 Dorna Candreni- CFE 33795 Dorna Candreni)

\* Suprafața este determinată în planul de proiecție Stereo 70.



## Date referitoare la teren

Crt	Categorie folosință	Intravilan	Suprafața (mp)	Tarla	Parcelă	Nr. topo	Observații / Referințe
1	curți construcții	DA	1.032	-	-	-	
2	arabil	DA	52	-	-	-	
3	faneata	DA	4.109	-	-	-	
4	pasune	DA	8.765	-	-	-	
5	pasune	NU	39	-	-	-	
6	faneata	NU	6	-	-	-	

## Date referitoare la construcții

Crt	Număr	Destinație construcție	Supraf. (mp)	Situație juridică	Observații / Referințe
A1.1		construcții de locuințe	55	Cu acte	Nr. niveluri:1; S. construita la sol:55 mp; S. construita desfasurata:55 mp; LOCUINTA
A1.2		construcții anexa	24	Cu acte	Nr. niveluri:1; S. construita la sol:24 mp; S. construita desfasurata:24 mp; GRAJD
A1.3		construcții anexa	7	Cu acte	Nr. niveluri:1; S. construita la sol:7 mp; S. construita desfasurata:7 mp; MAGAZIE



## Lungime Segmente

1) Valorile lungimilor segmentelor sunt obținute din proiecție în plan.

Punct început	X / Y	Punct sfârșit	X / Y	Lungime segment	Punct început	X / Y	Punct sfârșit	X / Y	Lungime segment	Punct început	X / Y	Punct sfârșit	X / Y	Lungime segment
1	514.990,726 648.355,454	2	514.991,232 648.356,036	0.771	2	514.991,232 648.356,036	3	514.962,293 648.374,705	34.438	3	514.962,293 648.374,705	4	514.943,544 648.386,485	22.143
4	514.943,544 648.386,485	5	514.929,459 648.396,573	17.325	5	514.929,459 648.396,573	6	514.922,713 648.389,393	9.852	6	514.922,713 648.389,393	7	514.916,062 648.382,313	9.714
7	514.916,062 648.382,313	8	514.909,358 648.375,278	9.718	8	514.909,358 648.375,278	9	514.903,638 648.367,45	9.695	9	514.903,638 648.367,45	10	514.900,096 648.362,099	6.417
10	514.900,096 648.362,099	11	514.896,808 648.357,8	5.412	11	514.896,808 648.357,8	12	514.890,895 648.349,694	10.033	12	514.890,895 648.349,694	13	514.884,921 648.341,653	10.017
13	514.884,921 648.341,653	14	514.889,827 648.338,798	5.676	14	514.889,827 648.338,798	15	514.906,112 648.330,961	18.073	15	514.906,112 648.330,961	16	514.924,288 648.322,316	20.127
16	514.924,288 648.322,316	17	514.927,848 648.320,641	3.934	17	514.927,848 648.320,641	18	514.940,821 648.311,611	15.806	18	514.940,821 648.311,611	19	514.947,459 648.306,99	8.088
19	514.947,459 648.306,99	20	514.952,24 648.304,894	5.22	20	514.952,24 648.304,894	21	514.960,003 648.299,276	9.583	21	514.960,003 648.299,276	22	514.967,453 648.293,12	9.664
22	514.967,453 648.293,12	23	514.976,123 648.290,49	9.06	23	514.976,123 648.290,49	24	514.978,671 648.289,38	2.779	24	514.978,671 648.289,38	25	514.982,92 648.287,529	4.635
25	514.982,92 648.287,529	26	514.988,543 648.285,195	6.088	26	514.988,543 648.285,195	27	514.996,454 648.283,271	8.142	27	514.996,454 648.283,271	28	515.015,565 648.274,763	20.919
28	515.015,565 648.274,763	29	515.028,776 648.265,955	15.878	29	515.028,776 648.265,955	30	515.050,465 648.252,206	25.68	30	515.050,465 648.252,206	31	515.059,973 648.248,991	10.037
31	515.059,973 648.248,991	32	515.083,664 648.241,81	24.755	32	515.083,664 648.241,81	33	515.108,704 648.232,426	26.741	33	515.108,704 648.232,426	34	515.116,659 648.229,851	8.361
34	515.116,659 648.229,851	35	515.132,18 648.263,902	37.422	35	515.132,18 648.263,902	36	515.115,666 648.274,151	19.436	36	515.115,666 648.274,151	37	515.104,737 648.280,244	12.513
37	515.104,737 648.280,244	38	515.101,242 648.281,681	3.779	38	515.101,242 648.281,681	39	515.091,935 648.285,555	10.081	39	515.091,935 648.285,555	40	515.080,007 648.291,363	13.267
40	515.080,007 648.291,363	41	515.076,856 648.294,138	4.199	41	515.076,856 648.294,138	42	515.070,074 648.297,798	7.707	42	515.070,074 648.297,798	43	515.065,247 648.300,967	5.774
43	515.065,247 648.300,967	44	515.057,036 648.307,527	10.51	44	515.057,036 648.307,527	45	515.053,103 648.312,1	6.032	45	515.053,103 648.312,1	46	515.045,889 648.316,848	8.636
46	515.045,889 648.316,848	47	515.037,543 648.322,198	9.914	47	515.037,543 648.322,198	48	515.033,626 648.325,941	5.418	48	515.033,626 648.325,941	49	515.027,595 648.330,612	7.628
49	515.027,595 648.330,612	50	515.024,468 648.333,591	4.319	50	515.024,468 648.333,591	51	515.017,628 648.339,144	8.81	51	515.017,628 648.339,144	52	515.012,058 648.342,697	6.607
52	515.012,058 648.342,697	53	515.000,937 648.349,607	13.093	53	515.000,937 648.349,607	54	514.997,34 648.351,808	4.217	54	514.997,34 648.351,808	1	514.990,726 648.355,454	7.552

\*\* Lungimile segmentelor sunt determinate în planul de proiecție Stereo 70 și sunt rotunjite la 1 milimetru.

\*\*\* Distanța dintre puncte este formată din segmente cumulate ce sunt mai mici decât valoarea 1 milimetru.



**DATE DESPRE IMOBILUL NR. 3076**

Oficiul de Cadastru și Publicitate Imobiliară SUCEAVA  
Biroul de Cadastru și Publicitate Imobiliară Vatra Dornei

**A. Partea I. Descrierea imobilului**

TEREN Necunoscut

Adresa: Loc. Praleni, Jud. Suceava

Nr. Crt	Nr cadastral Nr. topografic	Suprafața* (mp)	Observații / Referințe
A1		4.580	Sector cadastral:10 Teren neimprejmuit; top 2835/2 parte ( CF 503 Dorna Candreni)

**B. Partea II. Proprietari și acte**

Inscrieri privitoare la dreptul de proprietate și alte drepturi reale		Referințe
/		
Act Normativ nr. 7, din 13/03/1996 emis de PARLAMENTUL ROMANIEI;		
B1	Intabulare, drept de PROPRIETATE, dobandit prin Lege, cota actuala 1/1, cota initiala 1/1 1) NEIDENTIFICAT NEIDENTIFICAT	A1
Act Administrativ nr. 8660, din 04/11/2022 emis de PRIMARIA COMUNEI POIANA STAMPEI;		
B2	SE NOTEAZA POSESIA FAPTICA IN FAVOAREA LUI 1) ACIOBANITEI SABIN CRISTINEL	A1

**C. Partea III. SARCINI .**

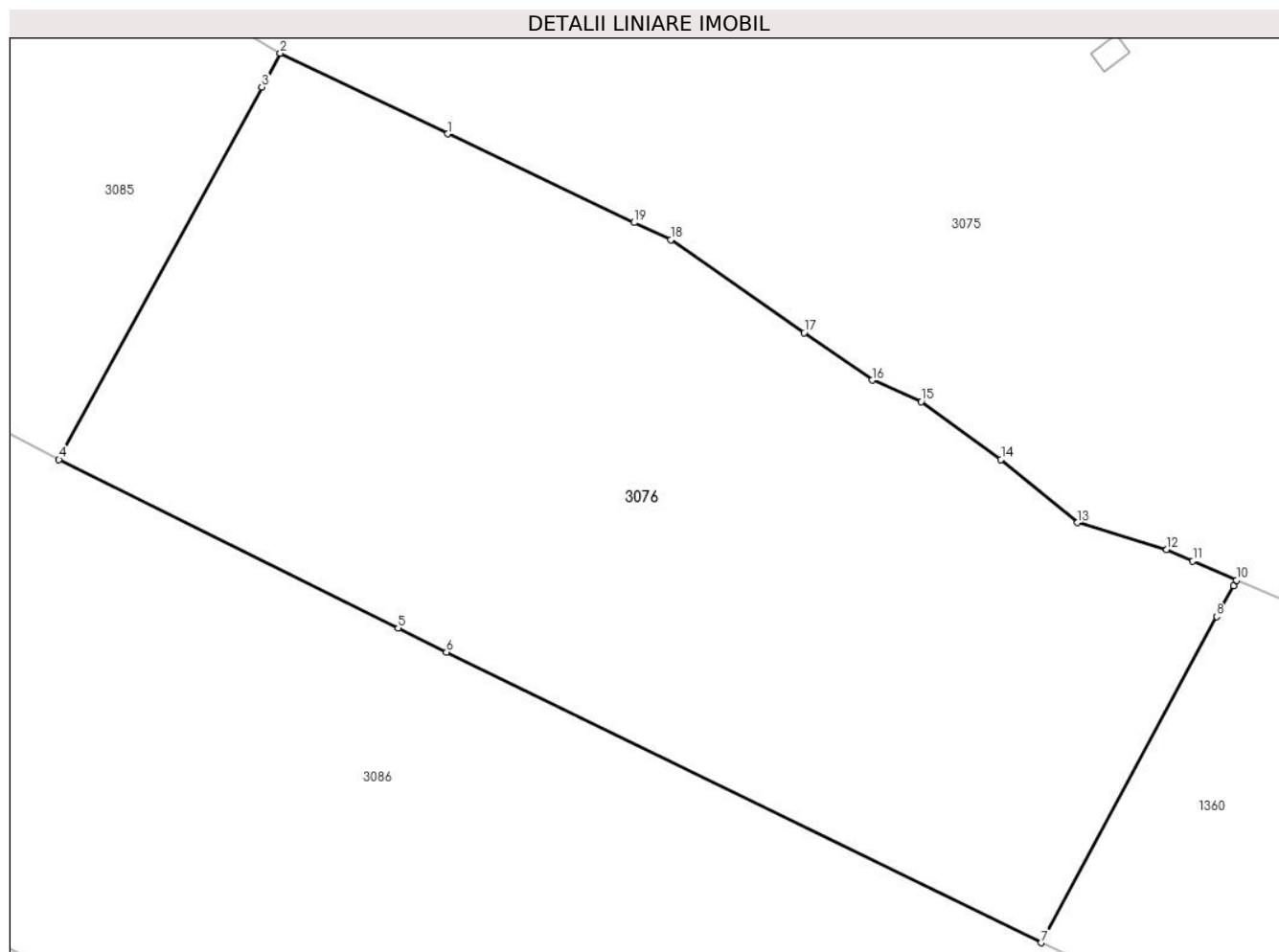
Inscrieri privind dezmembramintele dreptului de proprietate, drepturi reale de garanție și sarcini	Referințe
NU SUNT	

## Anexa Nr. 1 La Partea I

## Teren

Nr cadastral	Suprafața (mp)*	Observații / Referințe
	4.580	top 2835/2 parte ( CF 503 Dorna Candreni)

\* Suprafața este determinată în planul de proiecție Stereo 70.



## Date referitoare la teren

Crt	Categorie folosință	Intravilan	Suprafața (mp)	Tarla	Parcelă	Nr. topo	Observații / Referințe
1	faneata	DA	171	-	-	-	cale acces
2	faneata	DA	1.540	-	-	-	
3	faneata	NU	268	-	-	-	cale acces
4	faneata	NU	2.602	-	-	-	

## Lungime Segmente

1) Valorile lungimilor segmentelor sunt obținute din proiecție în plan.

Punct început	X / Y	Punct sfârșit	X / Y	Lungime segment (** (m)
1	514.906,112 648.330,961	2	514.889,827 648.338,798	18.073
2	514.889,827 648.338,798	3	514.888,033 648.335,509	3.746
3	514.888,033 648.335,509	4	514.868,272 648.299,263	41.283

Punct început	X / Y	Punct sfârșit	X / Y	Lungime segment (** (m)
4	514.868,272 648.299,263	5	514.901,311 648.282,864	36.885
5	514.901,311 648.282,864	6	514.906,019 648.280,527	5.256
6	514.906,019 648.280,527	7	514.963,933 648.252,243	64.452
7	514.963,933 648.252,243	8	514.981,011 648.283,982	36.042
8	514.981,011 648.283,982	9	514.982,627 648.286,984	3.409
9	514.982,627 648.286,984	10	514.982,92 648.287,529	0.619
10	514.982,92 648.287,529	11	514.978,671 648.289,38	4.635
11	514.978,671 648.289,38	12	514.976,123 648.290,49	2.779
12	514.976,123 648.290,49	13	514.967,453 648.293,12	9.06
13	514.967,453 648.293,12	14	514.960,003 648.299,276	9.664
14	514.960,003 648.299,276	15	514.952,24 648.304,894	9.583
15	514.952,24 648.304,894	16	514.947,459 648.306,99	5.22
16	514.947,459 648.306,99	17	514.940,821 648.311,611	8.088
17	514.940,821 648.311,611	18	514.927,848 648.320,641	15.806
18	514.927,848 648.320,641	19	514.924,288 648.322,316	3.934
19	514.924,288 648.322,316	1	514.906,112 648.330,961	20.127

\*\* Lungimile segmentelor sunt determinate în planul de proiecție Stereo 70 și sunt rotunjite la 1 milimetru.

\*\*\* Distanța dintre puncte este formată din segmente cumulate ce sunt mai mici decât valoarea 1 milimetru.



**DATE DESPRE IMOBILUL NR. 3077**

Oficiul de Cadastru și Publicitate Imobiliară SUCEAVA  
Biroul de Cadastru și Publicitate Imobiliară Vatra Dornei

**A. Partea I. Descrierea imobilului**

TEREN Necunoscut

Adresa: Loc. Praleni, Jud. Suceava

Nr. Crt	Nr cadastral Nr. topografic	Suprafața* (mp)	Observații / Referințe
A1		40.220	Sector cadastral:10 Teren neimprejmuit; top 2823/2 parte; top 2827/2; top 2827/1, top 2826/2, top 2826/1 parte, top 2885 parte( CF 503 Dorna Candreni)

**B. Partea II. Proprietari și acte**

Inscrieri privitoare la dreptul de proprietate și alte drepturi reale	Referințe
/	
Act Normativ nr. 7, din 13/03/1996 emis de PARLAMENTUL ROMANIEI;	
B1	A1
Intabulare, drept de PROPRIETATE, dobândit prin Lege, cota actuala 1/1, cota initiala 1/1	
1) NEIDENTIFICAT NEIDENTIFICAT	
Act Administrativ nr. 3441, din 12/04/2023 emis de PRIMARIA COMUNEI POIANA STAMPEI;	
B2	A1
SE NOTEAZA POSESIA FAPTICA IN FAVOAREA LUI	
1) PRALEA IFTIMIE	

**C. Partea III. SARCINI .**

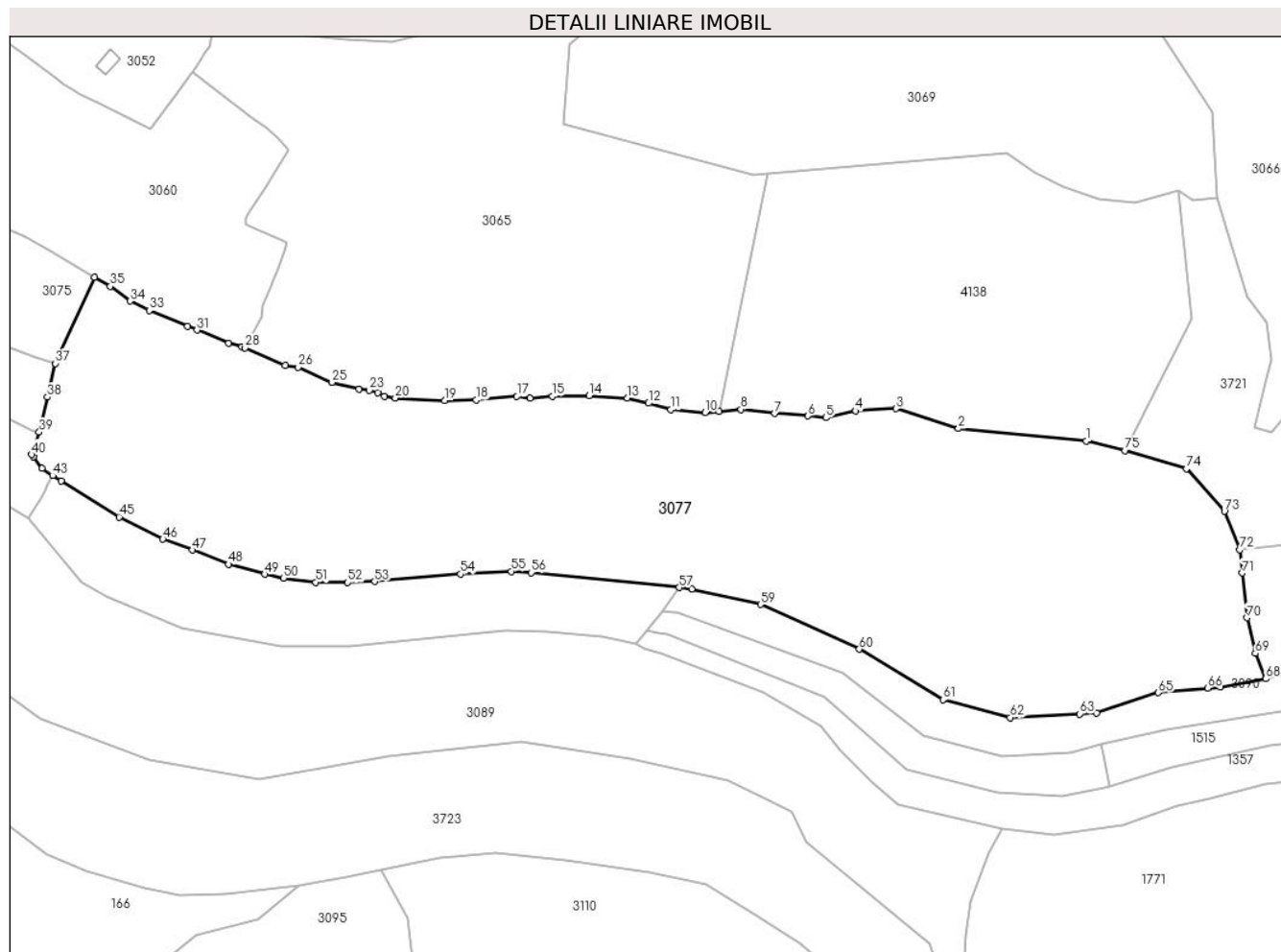
Inscrieri privind dezmembramintele dreptului de proprietate, drepturi reale de garanție și sarcini	Referințe
NU SUNT	

## Anexa Nr. 1 La Partea I

## Teren

Nr cadastral	Suprafața (mp)*	Observații / Referințe
	40.220	top 2823/2 parte; top 2827/2; top 2827/1, top 2826/2, top 2826/1 parte, top 2885 parte( CF 503 Dorna Candreni)

\* Suprafața este determinată în planul de proiecție Stereo 70.



## Date referitoare la teren

Crt	Categorie folosință	Intra vilan	Suprafața (mp)	Tarla	Parcelă	Nr. topo	Observații / Referințe
1	faneata	DA	9.831	-	-	-	
2	faneata	NU	30.373	-	-	-	
3	faneata	NU	16	-	-	-	

## Lungime Segmente

1) Valorile lungimilor segmentelor sunt obținute din proiecție în plan.

Punct început	X / Y	Punct sfârșit	X / Y	Lungime segment
1	515.525,185 648.199,103	2	515.474,579 648.204,059	50.848
4	515.433,875 648.211,041	5	515.422,025 648.208,334	12.155
7	515.401,75 648.210,034	8	515.388,414 648.211,649	13.433
10	515.374,19 648.210,411	11	515.360,54 648.211,559	13.698
2	515.474,579 648.204,059	3	515.449,827 648.211,961	25.983
5	515.422,025 648.208,334	6	515.414,922 648.209,089	7.143
8	515.388,414 648.211,649	9	515.379,695 648.210,89	8.752
11	515.360,54 648.211,559	12	515.351,63 648.214,073	9.258
3	515.449,827 648.211,961	4	515.433,875 648.211,041	15.979
6	515.414,922 648.209,089	7	515.401,75 648.210,034	13.206
9	515.379,695 648.210,89	10	515.374,19 648.210,411	5.526
12	515.351,63 648.214,073	13	515.343,416 648.216,092	8.458



Punct început	X / Y	Punct sfârșit	X / Y	Lungime segment	Punct început	X / Y	Punct sfârșit	X / Y	Lungime segment	Punct început	X / Y	Punct sfârșit	X / Y	Lungime segment
13	515.343,416 648.216,092	14	515.328,17 648.217,024	15.274	14	515.328,17 648.217,024	15	515.313,672 648.216,925	14.498	15	515.313,672 648.216,925	16	515.304,857 648.216,059	8.857
16	515.304,857 648.216,059	17	515.299,621 648.216,787	5.286	17	515.299,621 648.216,787	18	515.283,426 648.215,365	16.257	18	515.283,426 648.215,365	19	515.270,962 648.215,135	12.466
19	515.270,962 648.215,135	20	515.251,389 648.216,214	19.603	20	515.251,389 648.216,214	21	515.247,086 648.216,751	4.336	21	515.247,086 648.216,751	22	515.244,524 648.218,283	2.985
22	515.244,524 648.218,283	23	515.241,161 648.219,191	3.483	23	515.241,161 648.219,191	24	515.236,986 648.219,611	4.196	24	515.236,986 648.219,611	25	515.226,218 648.222,311	11.101
25	515.226,218 648.222,311	26	515.212,942 648.228,386	14.6	26	515.212,942 648.228,386	27	515.207,755 648.229,135	5.241	27	515.207,755 648.229,135	28	515.191,9 648.235,952	17.258
28	515.191,9 648.235,952	29	515.190,567 648.236,372	1.398	29	515.190,567 648.236,372	30	515.185,365 648.238,013	5.455	30	515.185,365 648.238,013	31	515.172,775 648.243,05	13.56
31	515.172,775 648.243,05	32	515.169,125 648.244,494	3.925	32	515.169,125 648.244,494	33	515.153,876 648.250,861	16.525	33	515.153,876 648.250,861	34	515.146,314 648.254,574	8.424
34	515.146,314 648.254,574	35	515.138,422 648.260,4	9.809	35	515.138,422 648.260,4	36	515.132,18 648.263,902	7.157	36	515.132,18 648.263,902	37	515.116,659 648.229,851	37.422
37	515.116,659 648.229,851	38	515.113,527 648.216,5	13.713	38	515.113,527 648.216,5	39	515.110,282 648.202,67	14.206	39	515.110,282 648.202,67	40	515.107,286 648.193,751	9.409
40	515.107,286 648.193,751	41	515.107,928 648.192,865	1.094	41	515.107,928 648.192,865	42	515.111,292 648.188,22	5.735	42	515.111,292 648.188,22	43	515.115,583 648.185,394	5.138
43	515.115,583 648.185,394	44	515.119,061 648.183,409	4.005	44	515.119,061 648.183,409	45	515.141,934 648.169,04	27.012	45	515.141,934 648.169,04	46	515.159,263 648.160,255	19.429
46	515.159,263 648.160,255	47	515.171,045 648.155,933	12.55	47	515.171,045 648.155,933	48	515.185,238 648.150,324	15.261	48	515.185,238 648.150,324	49	515.199,617 648.146,382	14.91
49	515.199,617 648.146,382	50	515.207,016 648.144,835	7.559	50	515.207,016 648.144,835	51	515.219,912 648.143,183	13.001	51	515.219,912 648.143,183	52	515.232,525 648.143,102	12.613
52	515.232,525 648.143,102	53	515.243,266 648.143,436	10.746	53	515.243,266 648.143,436	54	515.277,187 648.146,448	34.054	54	515.277,187 648.146,448	55	515.297,311 648.147,496	20.151
55	515.297,311 648.147,496	56	515.305,193 648.146,955	7.901	56	515.305,193 648.146,955	57	515.363,932 648.141,085	59.032	57	515.363,932 648.141,085	58	515.368,97 648.140,484	5.074
58	515.368,97 648.140,484	59	515.396,145 648.134,34	27.861	59	515.396,145 648.134,34	60	515.435,28 648.116,669	42.94	60	515.435,28 648.116,669	61	515.468,428 648.096,601	38.749
61	515.468,428 648.096,601	62	515.495,096 648.089,531	27.589	62	515.495,096 648.089,531	63	515.522,679 648.090,96	27.62	63	515.522,679 648.090,96	64	515.529,234 648.091,422	6.571
64	515.529,234 648.091,422	65	515.553,749 648.099,398	25.78	65	515.553,749 648.099,398	66	515.573,348 648.101,171	19.679	66	515.573,348 648.101,171	67	515.578,381 648.101,627	5.054
67	515.578,381 648.101,627	68	515.596,333 648.104,923	18.252	68	515.596,333 648.104,923	69	515.592,216 648.114,972	10.86	69	515.592,216 648.114,972	70	515.588,883 648.129,096	14.512
70	515.588,883 648.129,096	71	515.587,065 648.146,844	17.841	71	515.587,065 648.146,844	72	515.586,077 648.156,087	9.296	72	515.586,077 648.156,087	73	515.579,948 648.171,239	16.345
73	515.579,948 648.171,239	74	515.564,933 648.188,208	22.658	74	515.564,933 648.188,208	75	515.540,62 648.195,391	25.352	75	515.540,62 648.195,391	1	515.525,185 648.199,103	15.875

\*\* Lungimile segmentelor sunt determinate în planul de proiecție Stereo 70 și sunt rotunjite la 1 milimetru.

\*\*\* Distanța dintre puncte este formată din segmente cumulate ce sunt mai mici decât valoarea 1 milimetru.



**DATE DESPRE IMOBILUL NR. 3078**

Oficiul de Cadastru și Publicitate Imobiliară SUCEAVA  
Biroul de Cadastru și Publicitate Imobiliară Vatra Dornei

**A. Partea I. Descrierea imobilului**

TEREN Extravilan

Adresa: Jud. Suceava

Nr. Crt	Nr cadastral Nr. topografic	Suprafața* (mp)	Observații / Referințe
A1	34121	24.782	Sector cadastral:10 Teren neimprejmuit;

**B. Partea II. Proprietari și acte**

Inscrieri privitoare la dreptul de proprietate și alte drepturi reale		Referințe
<b>3289 / 23/02/2024</b>		
Act Normativ Legea nr.7/1996, din 13/03/1996 emis de Parlamentul României;		
B2	Intabulare, drept de PROPRIETATE ca urmare a transformării posesiei în drept de proprietate, în condițiile art.13 alin (7) litera a) din Legea nr. 7/1996, dobandit prin Lege, cota actuala 1/1, cota initiala 1/1 1) IUGA MARTA-ȘTEFANIA	A1

**C. Partea III. SARCINI .**

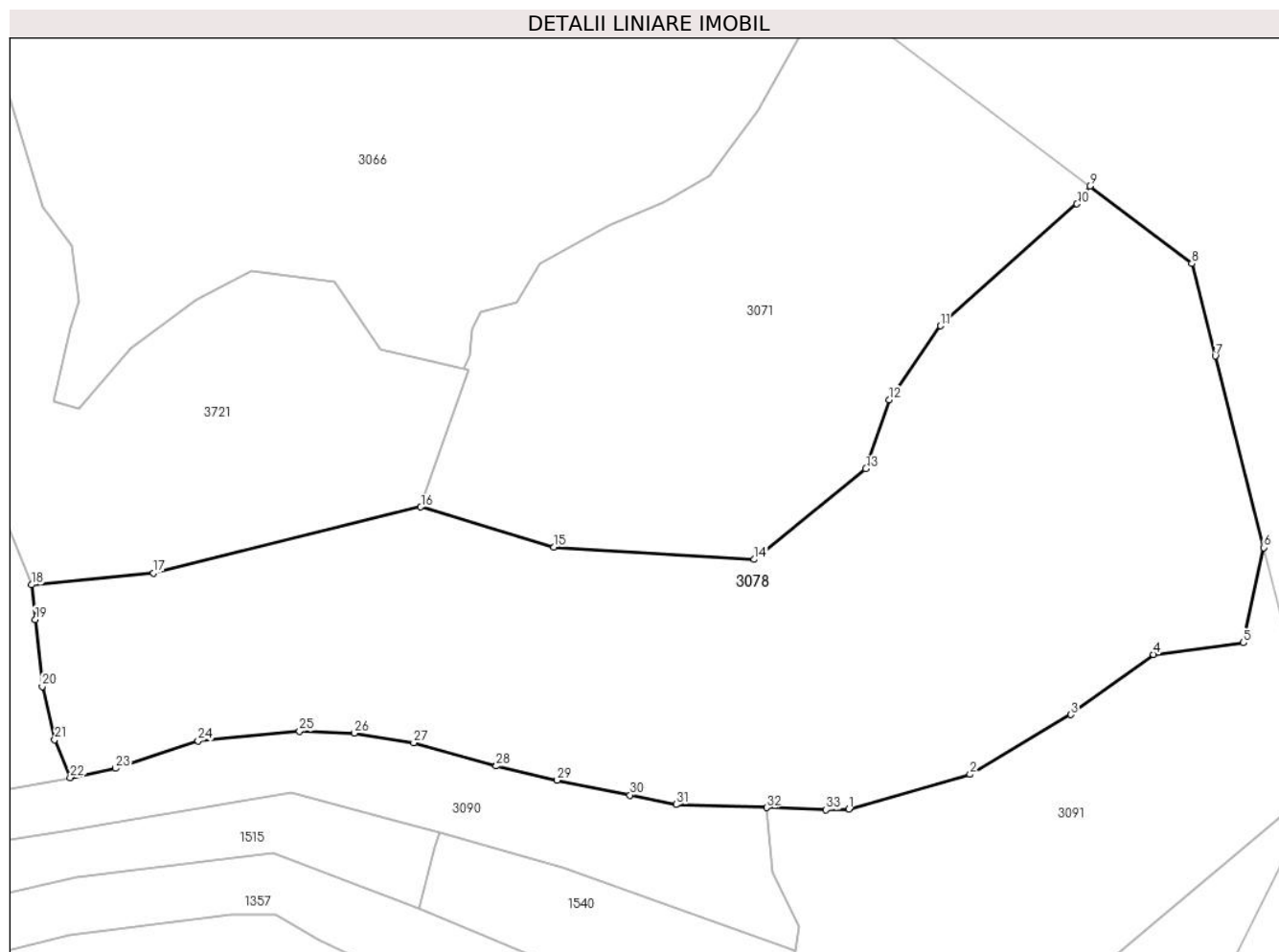
Inscrieri privind dezmembramentele dreptului de proprietate, drepturi reale de garanție și sarcini	Referințe
NU SUNT	

## Anexa Nr. 1 La Partea I

## Teren

Nr cadastral	Suprafața (mp)*	Observații / Referințe
34121	24.782	

\* Suprafața este determinată în planul de proiecție Stereo 70.



## Date referitoare la teren

Crt	Categorie folosință	Intravilan	Suprafața (mp)	Tarla	Parcelă	Nr. topo	Observații / Referințe
1	pasune	NU	24.782	-	-	-	

## Lungime Segmente

1) Valorile lungimilor segmentelor sunt obținute din proiecție în plan.

Punct început	X / Y	Punct sfârșit	X / Y	Lungime segment (** (m)
1	515.803,129 648.096,564	2	515.835,312 648.105,778	33.476
3	515.862,083 648.121,644	4	515.884,056 648.137,615	27.164
5	515.907,88 648.140,677	6	515.913,301 648.165,946	25.844
7	515.900,433 648.216,803	8	515.894,239 648.241,285	25.253
9	515.867,095 648.261,849	10	515.863,72 648.257,165	5.773

Punct început	X / Y	Punct sfârșit	X / Y	Lungime segment (** (m)
2	515.835,312 648.105,778	3	515.862,083 648.121,644	31.119
4	515.884,056 648.137,615	5	515.907,88 648.140,677	24.02
6	515.913,301 648.165,946	7	515.900,433 648.216,803	52.46
8	515.894,239 648.241,285	9	515.867,095 648.261,849	34.054
10	515.863,72 648.257,165	11	515.827,488 648.224,808	48.577

Punct început	X / Y	Punct sfârșit	X / Y	Lungime segment (** (m)
11	515.827,488 648.224,808	12	515.813,876 648.205,149	23.912
13	515.807,664 648.186,886	14	515.777,945 648.162,815	38.244
15	515.724,715 648.166,05	16	515.689,458 648.176,757	36.847
17	515.618,478 648.159,223	18	515.586,077 648.156,087	32.552
19	515.587,065 648.146,844	20	515.588,883 648.129,096	17.841
21	515.592,216 648.114,972	22	515.596,333 648.104,923	10.86
23	515.608,374 648.107,357	24	515.630,267 648.114,662	23.08
25	515.657,271 648.117,187	26	515.671,829 648.116,741	14.565
27	515.687,545 648.114,134	28	515.709,477 648.107,979	22.779
29	515.725,646 648.104,196	30	515.745,023 648.100,262	19.772
31	515.757,24 648.097,784	32	515.781,255 648.096,935	24.03
33	515.797,05 648.096,377	1	515.803,129 648.096,564	6.082

Punct început	X / Y	Punct sfârșit	X / Y	Lungime segment (** (m)
12	515.813,876 648.205,149	13	515.807,664 648.186,886	19.291
14	515.777,945 648.162,815	15	515.724,715 648.166,05	53.328
16	515.689,458 648.176,757	17	515.618,478 648.159,223	73.114
18	515.586,077 648.156,087	19	515.587,065 648.146,844	9.296
20	515.588,883 648.129,096	21	515.592,216 648.114,972	14.512
22	515.596,333 648.104,923	23	515.608,374 648.107,357	12.285
24	515.630,267 648.114,662	25	515.657,271 648.117,187	27.122
26	515.671,829 648.116,741	27	515.687,545 648.114,134	15.931
28	515.709,477 648.107,979	29	515.725,646 648.104,196	16.606
30	515.745,023 648.100,262	31	515.757,24 648.097,784	12.466
32	515.781,255 648.096,935	33	515.797,05 648.096,377	15.805

\*\* Lungimile segmentelor sunt determinate în planul de proiecție Stereo 70 și sunt rotunjite la 1 milimetru.

\*\*\* Distanța dintre puncte este formată din segmente cumulate ce sunt mai mici decât valoarea 1 milimetru.



**DATE DESPRE IMOBILUL NR. 3079**

Oficiul de Cadastru și Publicitate Imobiliară SUCEAVA  
Biroul de Cadastru și Publicitate Imobiliară Vatra Dornei

**A. Partea I. Descrierea imobilului**

TEREN Intravilan

Adresa: Loc. Praleni, Jud. Suceava

Nr. Crt	Nr cadastral Nr. topografic	Suprafața* (mp)	Observații / Referințe
A1		567	Sector cadastral:10 Teren neimprejmuit; top 2839/2 parte, top 2837 parte, top 2836/1 parte ( Cf 297 Dorna Candreni)

**B. Partea II. Proprietari și acte**

Inscrieri privitoare la dreptul de proprietate și alte drepturi reale		Referințe
/		
Act Normativ nr. 7, din 13/03/1996 emis de PARLAMENTUL ROMANIEI;		
B1	Intabulare, drept de PROPRIETATE, dobandit prin Lege, cota actuala 1/1, cota initiala 1/1 1) <b>NEIDENTIFICAT NEIDENTIFICAT</b>	A1
Act Administrativ nr. 8790, din 09/11/2022 emis de PRIMARIA COMUNEI POIANA STAMPEI;		
B2	SE NOTEAZA POSESIA FAPTICA IN FAVOAREA LUI 1) <b>RUSU GHEORGHE</b> 2) <b>PILUG RADU</b>	A1

**C. Partea III. SARCINI .**

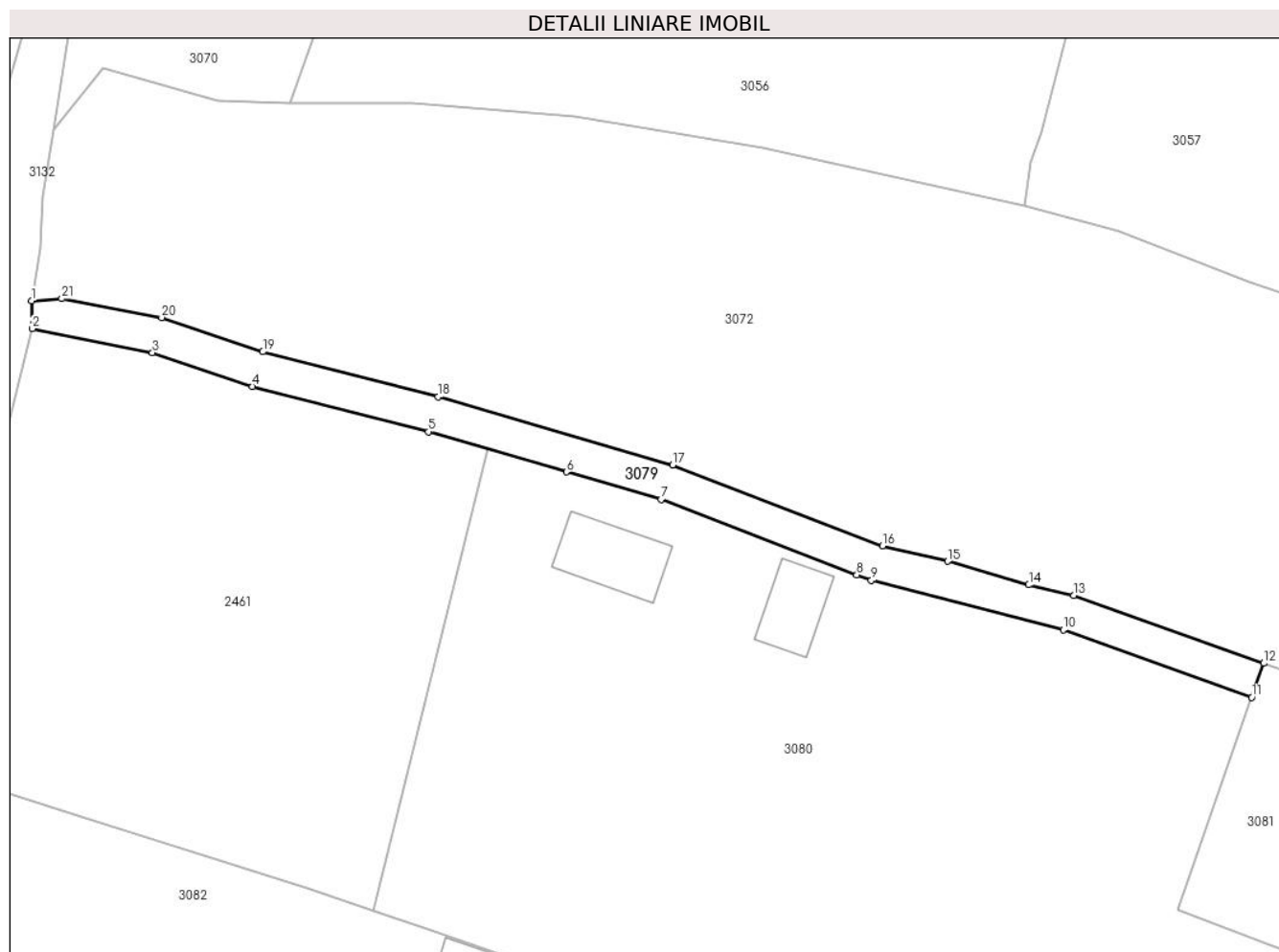
Inscrieri privind dezmembramintele dreptului de proprietate, drepturi reale de garanție și sarcini	Referințe
NU SUNT	

## Anexa Nr. 1 La Partea I

## Teren

Nr cadastral	Suprafața (mp)*	Observații / Referințe
	567	top 2839/2 parte, top 2837 parte, top 2836/1 parte ( Cf 297 Dorna Candreni)

\* Suprafața este determinată în planul de proiecție Stereo 70.



## Date referitoare la teren

Crt	Categorie folosință	Intravilan	Suprafața (mp)	Tarla	Parcelă	Nr. topo	Observații / Referințe
1	faneata	DA	567	-	-	-	CALE ACCES

## Lungime Segmente

1) Valorile lungimilor segmentelor sunt obținute din proiecție în plan.

Punct început	X / Y	Punct sfârșit	X / Y	Lungime segment (** (m)
1	514.376,545 648.565,052	2	514.376,588 648.561,944	3.108
3	514.389,92 648.559,311	4	514.401,013 648.555,557	11.711
5	514.420,51 648.550,54	6	514.435,769 648.546,09	15.895
7	514.446,278 648.543,07	8	514.467,938 648.534,706	23.219
9	514.469,547 648.534,085	10	514.490,8 648.528,613	21.946

Punct început	X / Y	Punct sfârșit	X / Y	Lungime segment (** (m)
2	514.376,588 648.561,944	3	514.389,92 648.559,311	13.59
4	514.401,013 648.555,557	5	514.420,51 648.550,54	20.132
6	514.435,769 648.546,09	7	514.446,278 648.543,07	10.934
8	514.467,938 648.534,706	9	514.469,547 648.534,085	1.725
10	514.490,8 648.528,613	11	514.511,686 648.521,144	22.181



Punct început	X / Y	Punct sfârșit	X / Y	Lungime segment (** (m)
11	514.511,686 648.521,144	12	514.513,008 648.524,919	4.0
13	514.491,975 648.532,442	14	514.486,975 648.533,591	5.13
15	514.478,001 648.536,206	16	514.470,77 648.537,901	7.427
17	514.447,553 648.546,866	18	514.421,565 648.554,399	27.058
19	514.402,155 648.559,393	20	514.390,948 648.563,186	11.831
21	514.379,891 648.565,279	1	514.376,545 648.565,052	3.354

Punct început	X / Y	Punct sfârșit	X / Y	Lungime segment (** (m)
12	514.513,008 648.524,919	13	514.491,975 648.532,442	22.338
14	514.486,975 648.533,591	15	514.478,001 648.536,206	9.347
16	514.470,77 648.537,901	17	514.447,553 648.546,866	24.888
18	514.421,565 648.554,399	19	514.402,155 648.559,393	20.042
20	514.390,948 648.563,186	21	514.379,891 648.565,279	11.253

\*\* Lungimile segmentelor sunt determinate în planul de proiecție Stereo 70 și sunt rotunjite la 1 milimetru.

\*\*\* Distanța dintre puncte este formată din segmente cumulate ce sunt mai mici decât valoarea 1 milimetru.



**DATE DESPRE IMOBILUL NR. 3080**

Oficiul de Cadastru și Publicitate Imobiliară SUCEAVA  
Biroul de Cadastru și Publicitate Imobiliară Vatra Dornei

**A. Partea I. Descrierea imobilului**

TEREN Necunoscut

Adresa: Loc. Praleni, Str Praleni, Nr. 32, Jud. Suceava

Nr. Crt	Nr cadastral Nr. topografic	Suprafața* (mp)	Observații / Referințe
A1		9.908	Sector cadastral:10 Teren neimprejmuit; top2839/2 parte, top 2837 parte, top 2836/1 parte,( CF 297 Dorna Candreni)

**Construcții**

Crt	Nr cadastral Nr. topografic	Adresa	Observații / Referințe
A1.1		Loc. Praleni, Str Praleni, Nr. 32, Jud. Suceava	Nr. niveluri:1; S. construita la sol:78 mp; S. construita desfasurata:78 mp; LOCUINTA
A1.2		Loc. Praleni, Str Praleni, Nr. 32, Jud. Suceava	Nr. niveluri:1; S. construita la sol:58 mp; S. construita desfasurata:58 mp; ANEXA

**B. Partea II. Proprietari și acte**

Inscrieri privitoare la dreptul de proprietate și alte drepturi reale		Referințe
/		
Act Normativ nr. 7, din 13/03/1996 emis de PARLAMENTUL ROMANIEI;		
B1	Intabulare, drept de PROPRIETATE, dobândit prin Lege, cota actuala 1/1, cota initiala 1/1 1) NEIDENTIFICAT NEIDENTIFICAT	A1
Act Administrativ nr. 8791, din 09/11/2022 emis de PRIMARIA COMUNEI POIANA STAMPEI;		
B2	SE NOTEAZA POSESIA FAPTICA IN FAVOAREA LUI 1) RUSU GHEORGHE	A1
Act Administrativ nr. 2981, din 31/03/2023 emis de PRIMARIA COMUNEI POIANA STAMPEI;		
B3	Intabulare, drept de PROPRIETATE, dobândit prin Lege, cota actuala 1/1, cota initiala 1/1 1) RUSU GHEORGHE	A1.1, A1.2

**C. Partea III. SARCINI .**

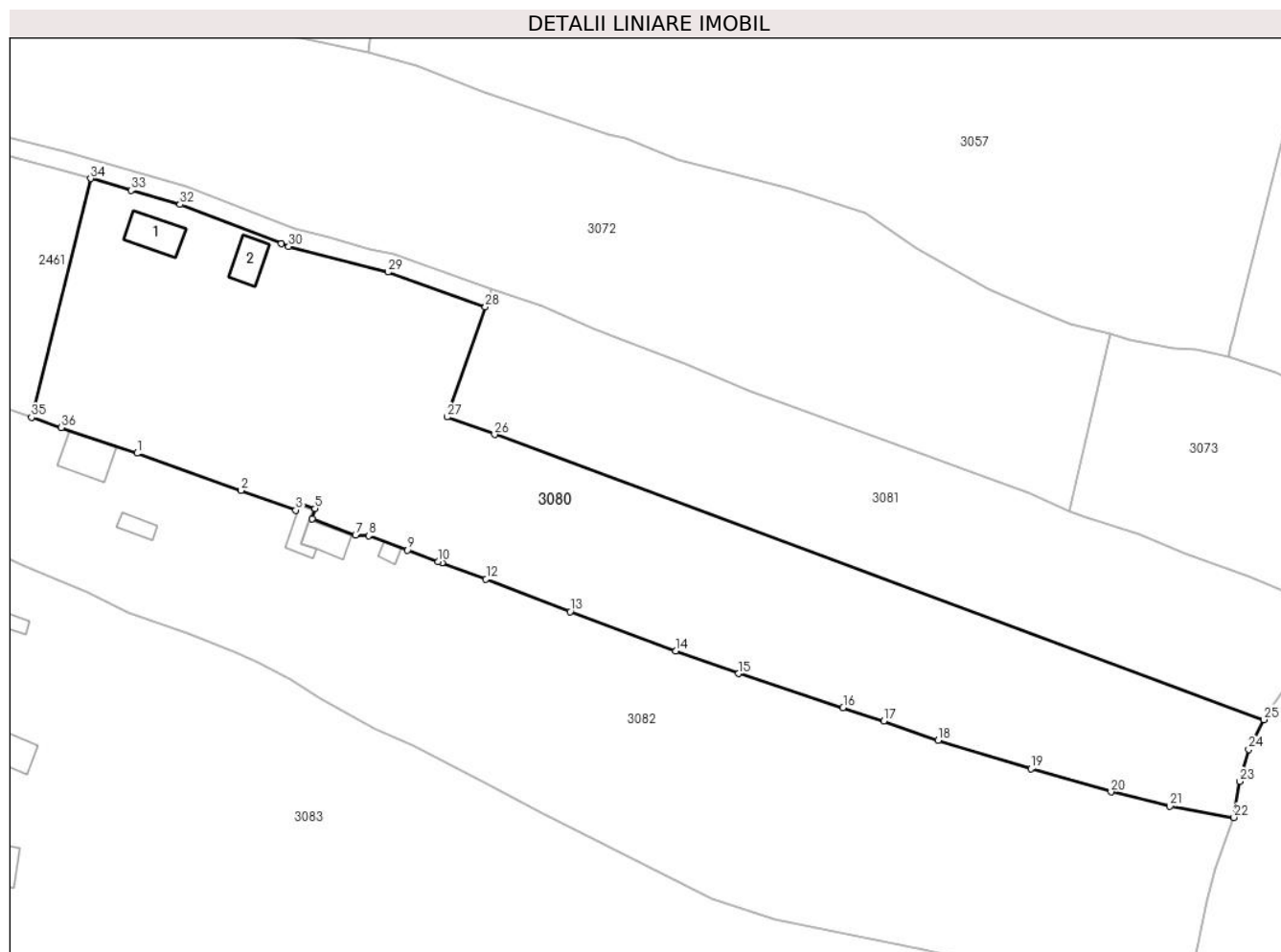
Inscrieri privind dezmembramintele dreptului de proprietate, drepturi reale de garanție și sarcini	Referințe
NU SUNT	

## Anexa Nr. 1 La Partea I

## Teren

Nr cadastral	Suprafața (mp)*	Observații / Referințe
	9.908	top2839/2 parte, top 2837 parte, top 2836/1 parte,( CF 297 Dorna Candreni)

\* Suprafața este determinată în planul de proiecție Stereo 70.



## Date referitoare la teren

Crt	Categorie folosință	Intravilan	Suprafața (mp)	Tarla	Parcelă	Nr. topo	Observații / Referințe
1	curți constructii	DA	426	-	-	-	
2	faneata	DA	4.494	-	-	-	
3	faneata	NU	4.988	-	-	-	

## Date referitoare la construcții

Crt	Număr	Destinație construcție	Supraf. (mp)	Situație juridică	Observații / Referințe
A1.1		construcții de locuințe	78	Cu acte	Nr. niveluri:1; S. construita la sol:78 mp; S. construita desfasurata:78 mp; LOCUINTA
A1.2		construcții anexa	58	Cu acte	Nr. niveluri:1; S. construita la sol:58 mp; S. construita desfasurata:58 mp; ANEXA

## Lungime Segmente

1) Valorile lungimilor segmentelor sunt obținute din proiecție în plan.

Punct început	X / Y	Punct sfârșit	X / Y	Lungime segment (** (m)
1	514.437,021 648.489,81	2	514.459,278 648.481,837	23.642

Punct început	X / Y	Punct sfârșit	X / Y	Lungime segment (** (m)
2	514.459,278 648.481,837	3	514.471,023 648.477,63	12.476

Punct început	X / Y	Punct sfârșit	X / Y	Lungime segment (** (m)
3	514.471,023 648.477,63	4	514.471,671 648.479,256	1.75
5	514.475,166 648.477,991	6	514.474,593 648.475,761	2.302
7	514.483,828 648.472,297	8	514.486,683 648.472,172	2.858
9	514.495,018 648.469,084	10	514.501,593 648.466,649	7.011
11	514.502,398 648.466,351	12	514.511,803 648.462,867	10.03
13	514.529,861 648.455,916	14	514.552,443 648.447,457	24.114
15	514.565,941 648.442,639	16	514.588,303 648.435,356	23.518
17	514.597,056 648.432,488	18	514.608,678 648.428,332	12.343
19	514.628,538 648.422,263	20	514.645,714 648.417,316	17.874
21	514.658,311 648.414,236	22	514.672,057 648.411,846	13.952
23	514.673,309 648.419,562	24	514.675,237 648.426,371	7.077
25	514.678,466 648.432,77	26	514.513,642 648.493,817	175.766
27	514.503,444 648.497,595	28	514.511,686 648.521,144	24.95
29	514.490,8 648.528,613	30	514.469,547 648.534,085	21.946
31	514.467,938 648.534,706	32	514.446,278 648.543,07	23.219
33	514.435,769 648.546,09	34	514.427,065 648.548,628	9.066
35	514.414,444 648.497,503	36	514.420,763 648.495,336	6.68

Punct început	X / Y	Punct sfârșit	X / Y	Lungime segment (** (m)
4	514.471,671 648.479,256	5	514.475,166 648.477,991	3.717
6	514.474,593 648.475,761	7	514.483,828 648.472,297	9.863
8	514.486,683 648.472,172	9	514.495,018 648.469,084	8.889
10	514.501,593 648.466,649	11	514.502,398 648.466,351	0.858
12	514.511,803 648.462,867	13	514.529,861 648.455,916	19.35
14	514.552,443 648.447,457	15	514.565,941 648.442,639	14.332
16	514.588,303 648.435,356	17	514.597,056 648.432,488	9.211
18	514.608,678 648.428,332	19	514.628,538 648.422,263	20.767
20	514.645,714 648.417,316	21	514.658,311 648.414,236	12.968
22	514.672,057 648.411,846	23	514.673,309 648.419,562	7.817
24	514.675,237 648.426,371	25	514.678,466 648.432,77	7.168
26	514.513,642 648.493,817	27	514.503,444 648.497,595	10.875
28	514.511,686 648.521,144	29	514.490,8 648.528,613	22.181
30	514.469,547 648.534,085	31	514.467,938 648.534,706	1.725
32	514.446,278 648.543,07	33	514.435,769 648.546,09	10.934
34	514.427,065 648.548,628	35	514.414,444 648.497,503	52.66
36	514.420,763 648.495,336	1	514.437,021 648.489,81	17.171

\*\* Lungimile segmentelor sunt determinate în planul de proiecție Stereo 70 și sunt rotunjite la 1 milimetru.

\*\*\* Distanța dintre puncte este formată din segmente cumulate ce sunt mai mici decât valoarea 1 milimetru.



**DATE DESPRE IMOBILUL NR. 3081**

Oficiul de Cadastru și Publicitate Imobiliară SUCEAVA  
 Biroul de Cadastru și Publicitate Imobiliară Vatra Dornei

**A. Partea I. Descrierea imobilului**

TEREN Necunoscut

Adresa: Loc. Praleni, Jud. Suceava

Nr. Crt	Nr cadastral Nr. topografic	Suprafața* (mp)	Observații / Referințe
A1		5.310	Sector cadastral:10 Teren neimprejmuit; top 2831 parte( CF503 Dorna Candreni-CFE 32118 Poiana Stampei), top 2836/1 parte( CF 297 Dorna Candreni)

**B. Partea II. Proprietari și acte**

Inscrieri privitoare la dreptul de proprietate și alte drepturi reale	Referințe
/	
Act Normativ nr. 7, din 13/03/1996 emis de PARLAMENTUL ROMANIEI;	
B1	A1
Intabulare, drept de PROPRIETATE, dobândit prin Lege, cota actuala 1/1, cota initiala 1/1 1) NEIDENTIFICAT NEIDENTIFICAT	
Act Administrativ nr. 9805, din 15/12/2022 emis de PRIMARIA COMUNEI POIANA STAMPEI;	
B2	A1
SE NOTEAZA POSESIA FAPTICA IN FAVOAREA LUI 1) PILUG IRINA 2) PILUG RADU	

**C. Partea III. SARCINI .**

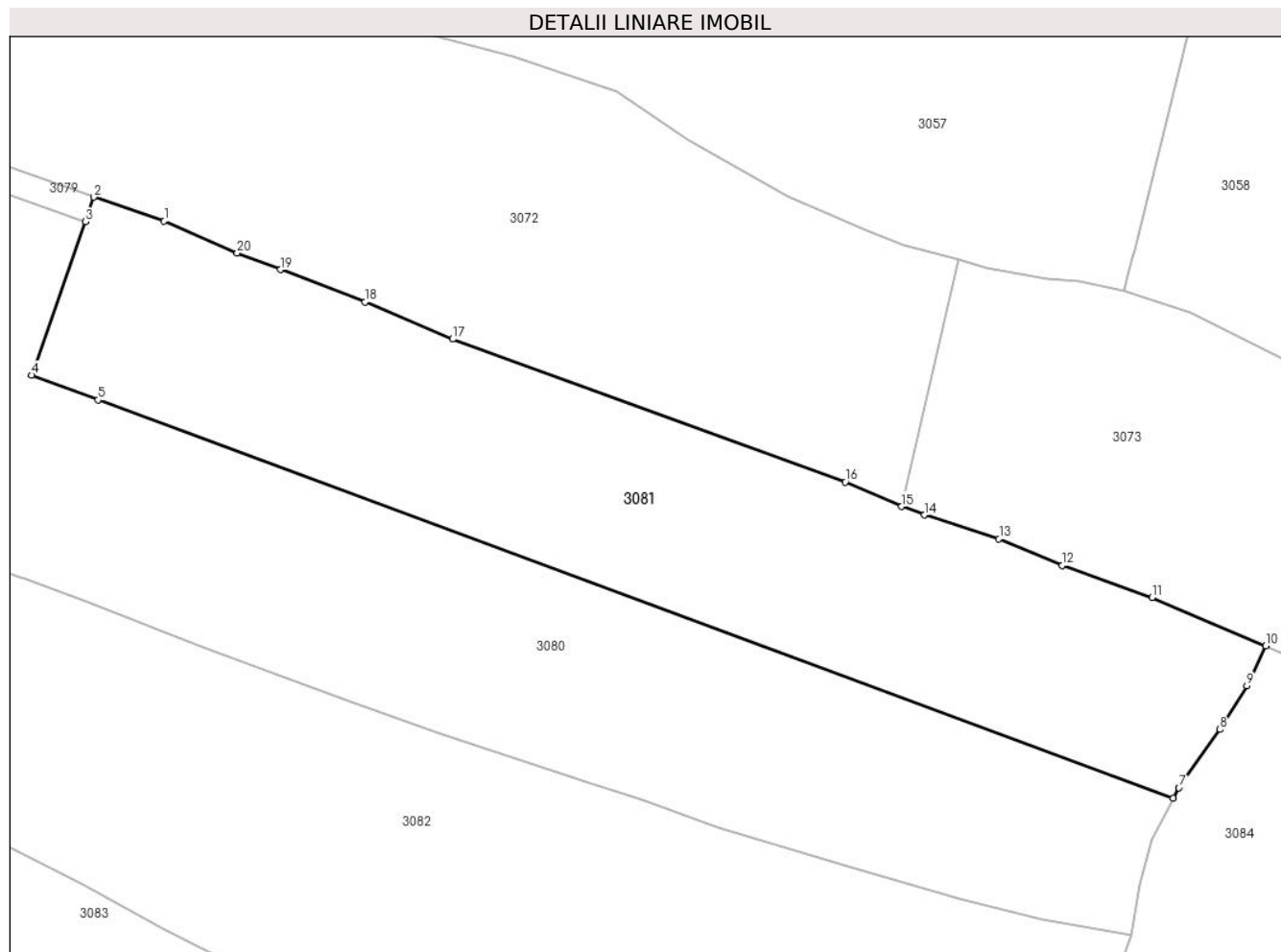
Inscrieri privind dezmembramintele dreptului de proprietate, drepturi reale de garanție și sarcini	Referințe
NU SUNT	

## Anexa Nr. 1 La Partea I

## Teren

Nr cadastral	Suprafața (mp)*	Observații / Referințe
	5.310	top 2831 parte( CF503 Dorna Candreni-CFE 32118 Poiana Stampei), top 2836/1 parte( CF 297 Dorna Candreni)

\* Suprafața este determinată în planul de proiecție Stereo 70.



## Date referitoare la teren

Crt	Categorie folosință	Intra vilan	Suprafața (mp)	Tarla	Parcelă	Nr. topo	Observații / Referințe
1	faneata	DA	370	-	-	-	
2	faneata	NU	4.940	-	-	-	

## Lungime Segmente

1) Valorile lungimilor segmentelor sunt obținute din proiecție în plan.

Punct început	X / Y	Punct sfârșit	X / Y	Lungime segment (** (m)
1	514.523,77 648.521,22	2	514.513,008 648.524,919	11.38
2	514.513,008 648.524,919	3	514.511,686 648.521,144	4.0
3	514.511,686 648.521,144	4	514.503,444 648.497,595	24.95
4	514.503,444 648.497,595	5	514.513,642 648.493,817	10.875



Punct început	X / Y	Punct sfârșit	X / Y	Lungime segment (** (m)
5	514.513,642 648.493,817	6	514.678,466 648.432,77	175.766
6	514.678,466 648.432,77	7	514.679,368 648.434,35	1.819
7	514.679,368 648.434,35	8	514.685,676 648.443,285	10.937
8	514.685,676 648.443,285	9	514.689,768 648.449,997	7.861
9	514.689,768 648.449,997	10	514.692,676 648.456,118	6.777
10	514.692,676 648.456,118	11	514.675,255 648.463,54	18.936
11	514.675,255 648.463,54	12	514.661,49 648.468,446	14.613
12	514.661,49 648.468,446	13	514.651,765 648.472,529	10.547
13	514.651,765 648.472,529	14	514.640,341 648.476,16	11.987
14	514.640,341 648.476,16	15	514.636,853 648.477,457	3.721
15	514.636,853 648.477,457	16	514.628,189 648.481,234	9.451
16	514.628,189 648.481,234	17	514.568,004 648.503,133	64.045
17	514.568,004 648.503,133	18	514.554,568 648.508,83	14.594
18	514.554,568 648.508,83	19	514.541,602 648.513,798	13.885
19	514.541,602 648.513,798	20	514.534,975 648.516,338	7.097
20	514.534,975 648.516,338	1	514.523,77 648.521,22	12.222

\*\* Lungimile segmentelor sunt determinate în planul de proiecție Stereo 70 și sunt rotunjite la 1 milimetru.

\*\*\* Distanța dintre puncte este formată din segmente cumulate ce sunt mai mici decât valoarea 1 milimetru.



**DATE DESPRE IMOBILUL NR. 3082**

Oficiul de Cadastru și Publicitate Imobiliară SUCEAVA  
Biroul de Cadastru și Publicitate Imobiliară Vatra Dornei

**A. Partea I. Descrierea imobilului**

TEREN Necunoscut

Adresa: Loc. Praleni, Str Praleni, Nr. 31, Jud. Suceava

Nr. Crt	Nr cadastral Nr. topografic	Suprafața* (mp)	Observații / Referințe
A1		12.440	Sector cadastral:10 Teren imprejmuit; top 2876/2 parte, top 2878/2 parte, top 2878/1 parte( CF 976 Dorna Candreni); top 2836/1 parte ( Cf 297 Dorna Candreni)

**Construcții**

Crt	Nr cadastral Nr. topografic	Adresa	Observații / Referințe
A1.1		Loc. Praleni, Str Praleni, Nr. 31, Jud. Suceava	Nr. niveluri:2; S. construita la sol:82 mp; S. construita desfasurata:120 mp; LOCUINTA P+M
A1.2		Loc. Praleni, Str Praleni, Nr. 31, Jud. Suceava	Nr. niveluri:1; S. construita la sol:27 mp; S. construita desfasurata:27 mp; MAGAZIE
A1.3		Loc. Praleni, Str Praleni, Nr. 31, Jud. Suceava	Nr. niveluri:1; S. construita la sol:35 mp; S. construita desfasurata:35 mp; MAGAZIE
A1.4		Loc. Praleni, Str Praleni, Nr. 31, Jud. Suceava	Nr. niveluri:1; S. construita la sol:53 mp; S. construita desfasurata:53 mp; GRAJD
A1.5		Loc. Praleni, Str Praleni, Nr. 31, Jud. Suceava	Nr. niveluri:1; S. construita la sol:13 mp; S. construita desfasurata:13 mp; COTET

**B. Partea II. Proprietari și acte**

Inscrieri privitoare la dreptul de proprietate și alte drepturi reale		Referințe
/		
Act Normativ nr. 7, din 13/03/1996 emis de PARLAMENTUL ROMANIEI;		
B1	Intabulare, drept de PROPRIETATE, dobandit prin Lege, cota actuala 1/1, cota initiala 1/1 1) NEIDENTIFICAT NEIDENTIFICAT	A1
Act Administrativ nr. 8781, din 09/11/2022 emis de PRIMARIA COMUNEI POIANA STAMPEI;		
B2	SE NOTEAZA POSESIA FAPTICA IN FAVOAREA LUI 1) NEDELEA CORNEL 2) NEDELEA SIMONA ADRIANA	A1
Act Administrativ nr. 2981, din 31/03/2023 emis de PRIMARIA COMUNEI POIANA STAMPEI;		
B3	Intabulare, drept de PROPRIETATE, dobandit prin Lege, cota actuala 1/1, cota initiala 1/1 1) NEDELEA CORNEL 2) NEDELEA SIMONA ADRIANA	A1.1, A1.2, A1.3, A1.4, A1.5

**C. Partea III. SARCINI .**

Inscrieri privind dezmembramintele dreptului de proprietate, drepturi reale de garanție și sarcini	Referințe
NU SUNT	

## Anexa Nr. 1 La Partea I

## Teren

Nr cadastral	Suprafața (mp)*	Observații / Referințe
	12.440	top 2876/2 parte, top 2878/2 parte, top 2878/1 parte( CF 976 Dorna Candreni); top 2836/1 parte ( Cf 297 Dorna Candreni)

\* Suprafața este determinată în planul de proiecție Stereo 70.

## DETALII LINIARE IMOBIL



## Date referitoare la teren

Crt	Categorie folosință	Intra vilan	Suprafața (mp)	Tarla	Parcelă	Nr. topo	Observații / Referințe
1	curți constructii	DA	247	-	-	-	
2	curți constructii	DA	189	-	-	-	
3	arabil	DA	261	-	-	-	
4	arabil	DA	542	-	-	-	
5	faneata	DA	3.258	-	-	-	
6	faneata	NU	7.943	-	-	-	

## Date referitoare la construcții

Crt	Număr	Destinație construcție	Supraf. (mp)	Situație juridică	Observații / Referințe
A1.1		construcții de locuințe	82	Cu acte	Nr. niveluri:2; S. construita la sol:82 mp; S. construita desfasurata:120 mp; LOCUINTA P+M
A1.2		construcții anexa	27	Cu acte	Nr. niveluri:1; S. construita la sol:27 mp; S. construita desfasurata:27 mp; MAGAZIE
A1.3		construcții anexa	35	Cu acte	Nr. niveluri:1; S. construita la sol:35 mp; S. construita desfasurata:35 mp; MAGAZIE
A1.4		construcții anexa	53	Cu acte	Nr. niveluri:1; S. construita la sol:53 mp; S. construita desfasurata:53 mp; GRAJD
A1.5		construcții anexa	13	Cu acte	Nr. niveluri:1; S. construita la sol:13 mp; S. construita desfasurata:13 mp; COTET

## Lungime Segmente

1) Valorile lungimilor segmentelor sunt obținute din proiecție în plan.

Punct început	X / Y	Punct sfârșit	X / Y	Lungime segment	Punct început	X / Y	Punct sfârșit	X / Y	Lungime segment	Punct început	X / Y	Punct sfârșit	X / Y	Lungime segment
1	514.364,212 648.513,683	2	514.361,055 648.495,414	18.54	2	514.361,055 648.495,414	3	514.360,672 648.487,674	7.749	3	514.360,672 648.487,674	4	514.360,935 648.483,355	4.327
4	514.360,935 648.483,355	5	514.367,741 648.482,443	6.867	5	514.367,741 648.482,443	6	514.376,195 648.480,342	8.711	6	514.376,195 648.480,342	7	514.385,187 648.476,677	9.71
7	514.385,187 648.476,677	8	514.398,569 648.472,372	14.057	8	514.398,569 648.472,372	9	514.412,653 648.465,632	15.614	9	514.412,653 648.465,632	10	514.426,286 648.460,125	14.703
10	514.426,286 648.460,125	11	514.435,084 648.455,711	9.843	11	514.435,084 648.455,711	12	514.447,742 648.451,313	13.4	12	514.447,742 648.451,313	13	514.457,734 648.447,37	10.742
13	514.457,734 648.447,37	14	514.462,805 648.445,077	5.565	14	514.462,805 648.445,077	15	514.469,828 648.441,363	7.945	15	514.469,828 648.441,363	16	514.476,334 648.437,275	7.684
16	514.476,334 648.437,275	17	514.487,868 648.430,861	13.197	17	514.487,868 648.430,861	18	514.496,182 648.427,157	9.102	18	514.496,182 648.427,157	19	514.511,193 648.419,482	16.859
19	514.511,193 648.419,482	20	514.523,732 648.412,758	14.228	20	514.523,732 648.412,758	21	514.560,158 648.394,331	40.822	21	514.560,158 648.394,331	22	514.573,755 648.390,026	14.262
22	514.573,755 648.390,026	23	514.605,416 648.383,632	32.3	23	514.605,416 648.383,632	24	514.616,676 648.380,953	11.574	24	514.616,676 648.380,953	25	514.640,773 648.373,271	25.292
25	514.640,773 648.373,271	26	514.659,248 648.368,087	19.189	26	514.659,248 648.368,087	27	514.661,419 648.373,364	5.706	27	514.661,419 648.373,364	28	514.662,273 648.375,639	2.43
28	514.662,273 648.375,639	29	514.664,534 648.384,975	9.606	29	514.664,534 648.384,975	30	514.666,315 648.393,778	8.981	30	514.666,315 648.393,778	31	514.668,124 648.400,975	7.421
31	514.668,124 648.400,975	32	514.672,057 648.411,846	11.561	32	514.672,057 648.411,846	33	514.658,311 648.414,236	13.952	33	514.658,311 648.414,236	34	514.645,714 648.417,316	12.968
34	514.645,714 648.417,316	35	514.628,538 648.422,263	17.874	35	514.628,538 648.422,263	36	514.608,678 648.428,332	20.767	36	514.608,678 648.428,332	37	514.597,056 648.432,488	12.343
37	514.597,056 648.432,488	38	514.588,303 648.435,356	9.211	38	514.588,303 648.435,356	39	514.565,941 648.442,639	23.518	39	514.565,941 648.442,639	40	514.552,443 648.447,457	14.332
40	514.552,443 648.447,457	41	514.529,861 648.455,916	24.114	41	514.529,861 648.455,916	42	514.511,803 648.462,867	19.35	42	514.511,803 648.462,867	43	514.502,398 648.466,351	10.03
43	514.502,398 648.466,351	44	514.501,593 648.466,649	0.858	44	514.501,593 648.466,649	45	514.495,018 648.469,084	7.011	45	514.495,018 648.469,084	46	514.486,683 648.472,172	8.889
46	514.486,683 648.472,172	47	514.483,828 648.472,297	2.858	47	514.483,828 648.472,297	48	514.474,593 648.475,761	9.863	48	514.474,593 648.475,761	49	514.475,166 648.477,991	2.302
49	514.475,166 648.477,991	50	514.471,671 648.479,256	3.717	50	514.471,671 648.479,256	51	514.471,023 648.477,63	1.75	51	514.471,023 648.477,63	52	514.459,278 648.481,837	12.476
52	514.459,278 648.481,837	53	514.437,021 648.489,81	23.642	53	514.437,021 648.489,81	54	514.420,763 648.495,336	17.171	54	514.420,763 648.495,336	55	514.406,987 648.500,06	14.563
55	514.406,987 648.500,06	56	514.382,122 648.507,977	26.095	56	514.382,122 648.507,977	1	514.364,212 648.513,683	18.797					

\*\* Lungimile segmentelor sunt determinate în planul de proiecție Stereo 70 și sunt rotunjite la 1 milimetru.

\*\*\* Distanța dintre puncte este formată din segmente cumulate ce sunt mai mici decât valoarea 1 milimetru.





## DATE DESPRE IMOBILUL NR. 3083

Oficiul de Cadastru și Publicitate Imobiliară SUCEAVA  
Biroul de Cadastru și Publicitate Imobiliară Vatra Dornei

## A. Partea I. Descrierea imobilului

TEREN Necunoscut

Nr. CF vechi:1276  
Nr. cadastral vechi:214

Adresa: Loc. Praleni, Str Praleni, Nr. 30, Jud. Suceava

Nr. Crt	Nr cadastral Nr. topografic	Suprafața* (mp)	Observații / Referințe
A1	30477	Din acte: 18.839 Masurata: 18.924	Sector cadastral:10 Teren imprejmuit;

## Construcții

Crt	Nr cadastral Nr. topografic	Adresa	Observații / Referințe
A1.1	30477-C1	Loc. Praleni, Str Praleni, Nr. 30, Jud. Suceava	Nr. niveluri:1; S. construita la sol:60 mp; S. construita desfasurata:60 mp; casă
A1.2	30477-C2	Loc. Praleni, Str Praleni, Nr. 30, Jud. Suceava	Nr. niveluri:1; S. construita la sol:26 mp; S. construita desfasurata:26 mp; anexă
A1.3	30477-C3	Loc. Praleni, Str Praleni, Nr. 30, Jud. Suceava	Nr. niveluri:1; S. construita la sol:14 mp; S. construita desfasurata:14 mp; anexă
A1.4	30477-C4	Loc. Praleni, Str Praleni, Nr. 30, Jud. Suceava	Nr. niveluri:1; S. construita la sol:65 mp; S. construita desfasurata:65 mp; ANEXA
A1.5	30477-C5	Loc. Praleni, Str Praleni, Nr. 30, Jud. Suceava	Nr. niveluri:1; S. construita la sol:13 mp; S. construita desfasurata:13 mp; ANEXA
A1.6	30477-C6	Loc. Praleni, Str Praleni, Nr. 30, Jud. Suceava	Nr. niveluri:1; S. construita la sol:19 mp; S. construita desfasurata:19 mp; ANEXA
A1.7	30477-C7	Loc. Praleni, Str Praleni, Nr. 30, Jud. Suceava	Nr. niveluri:1; S. construita la sol:49 mp; S. construita desfasurata:49 mp; ANEXA

## B. Partea II. Proprietari și acte

Inscrieri privitoare la dreptul de proprietate și alte drepturi reale	Referințe
<b>4101 / 01/08/2007</b>	
Hotarare Judecatoreasca nr. 598, din 17/05/2007 emis de Judecătoria Vatra Dornei (SENTINTA_CIVILA);	
B1	A1, A1.1, A1.2, A1.3
Intabulare, drept de PROPRIETATE, dobandit prin Hotarare Judecatoreasca, cota actuala 1/1, cota initiala 1/1	
1) IRIMESCU MIHAILA, LIPSA CNP	
OBSERVATII: (provenita din conversia CF 1276)	
/	
Act Administrativ nr. 2981, din 31/03/2023 emis de PRIMARIA COMUNEI POIANA STAMPEI;	
B2	A1.4, A1.5, A1.6, A1.7
Intabulare, drept de PROPRIETATE, dobandit prin Lege, cota actuala 1/1, cota initiala 1/1	
1) IRIMESCU MIHAILA, LIPSA CNP	

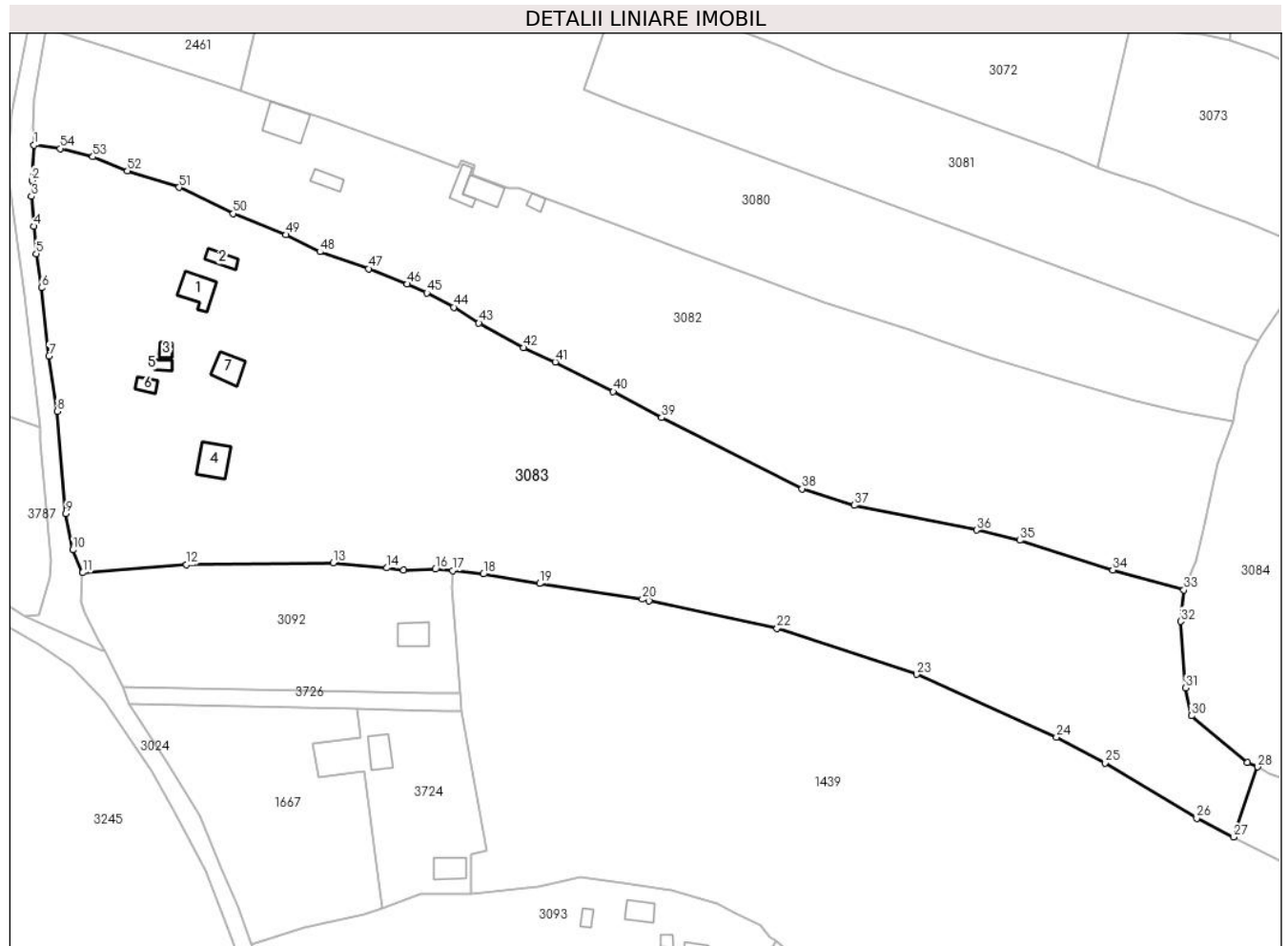
## C. Partea III. SARCINI .

Inscrieri privind dezmembramintele dreptului de proprietate, drepturi reale de garanție și sarcini	Referințe
NU SUNT	

**Teren**

Nr cadastral	Suprafața (mp)*	Observații / Referințe
30477	Din acte: 18.839 Masurata: 18.924	

\* Suprafața este determinată în planul de proiecție Stereo 70.



**Date referitoare la teren**

Crt	Categorie folosință	Intra vilan	Suprafața (mp)	Tarla	Parcelă	Nr. topo	Observații / Referințe
1	curți constructii	DA	1.072	-	-	-	
2	arabil	DA	148	-	-	-	
3	faneata	DA	11.062	-	-	-	
4	faneata	NU	6.642	-	-	-	

**Date referitoare la construcții**

Crt	Număr	Destinație construcție	Supraf. (mp)	Situație juridică	Observații / Referințe
A1.1	30477-C1	construcții de locuințe	60	Cu acte	Nr. niveluri:1; S. construita la sol:60 mp; S. construita desfasurata:60 mp; casă
A1.2	30477-C2	construcții anexa	26	Cu acte	Nr. niveluri:1; S. construita la sol:26 mp; S. construita desfasurata:26 mp; anexă
A1.3	30477-C3	construcții anexa	14	Cu acte	Nr. niveluri:1; S. construita la sol:14 mp; S. construita desfasurata:14 mp; anexă
A1.4	30477-C4	construcții anexa	65	Cu acte	Nr. niveluri:1; S. construita la sol:65 mp; S. construita desfasurata:65 mp; ANEXA
A1.5	30477-C5	construcții anexa	13	Cu acte	Nr. niveluri:1; S. construita la sol:13 mp; S. construita desfasurata:13 mp; ANEXA
A1.6	30477-C6	construcții anexa	19	Cu acte	Nr. niveluri:1; S. construita la sol:19 mp; S. construita desfasurata:19 mp; ANEXA
A1.7	30477-C7	construcții anexa	49	Cu acte	Nr. niveluri:1; S. construita la sol:49 mp; S. construita desfasurata:49 mp; ANEXA



## Lungime Segmente

1) Valorile lungimilor segmentelor sunt obținute din proiecție în plan.

Punct început	X / Y	Punct sfârșit	X / Y	Lungime segment	Punct început	X / Y	Punct sfârșit	X / Y	Lungime segment	Punct început	X / Y	Punct sfârșit	X / Y	Lungime segment
1	514.360,935 648.483,355	2	514.360,39 648.474,184	9.187	2	514.360,39 648.474,184	3	514.360,271 648.470,084	4.102	3	514.360,271 648.470,084	4	514.360,906 648.462,311	7.799
4	514.360,906 648.462,311	5	514.361,532 648.455,221	7.118	5	514.361,532 648.455,221	6	514.362,844 648.446,39	8.928	6	514.362,844 648.446,39	7	514.364,85 648.428,735	17.76 9
7	514.364,85 648.428,735	8	514.366,935 648.414,386	14.5	8	514.366,935 648.414,386	9	514.369,203 648.387,847	26.63 6	9	514.369,203 648.387,847	10	514.371,02 648.378,495	9.527
10	514.371,02 648.378,495	11	514.373,563 648.372,571	6.447	11	514.373,563 648.372,571	12	514.400,512 648.374,607	27.02 6	12	514.400,512 648.374,607	13	514.438,525 648.375,139	38.01 7
13	514.438,525 648.375,139	14	514.452,515 648.373,823	14.05 2	14	514.452,515 648.373,823	15	514.456,726 648.373,247	4.25	15	514.456,726 648.373,247	16	514.465,032 648.373,471	8.309
16	514.465,032 648.373,471	17	514.469,5 648.373,12	4.482	17	514.469,5 648.373,12	18	514.477,516 648.372,227	8.066	18	514.477,516 648.372,227	19	514.492,103 648.369,767	14.79 3
19	514.492,103 648.369,767	20	514.518,755 648.365,689	26.96 2	20	514.518,755 648.365,689	21	514.520,516 648.365,308	1.802	21	514.520,516 648.365,308	22	514.553,663 648.358,134	33.91 4
22	514.553,663 648.358,134	23	514.589,855 648.346,231	38.09 9	23	514.589,855 648.346,231	24	514.626,195 648.329,932	39.82 8	24	514.626,195 648.329,932	25	514.638,744 648.323,299	14.19 4
25	514.638,744 648.323,299	26	514.662,562 648.308,946	27.80 8	26	514.662,562 648.308,946	27	514.672,047 648.304,07	10.66 5	27	514.672,047 648.304,07	28	514.678,342 648.322,264	19.25 2
28	514.678,342 648.322,264	29	514.675,741 648.323,366	2.825	29	514.675,741 648.323,366	30	514.661,226 648.335,512	18.92 6	30	514.661,226 648.335,512	31	514.659,699 648.342,718	7.366
31	514.659,699 648.342,718	32	514.658,411 648.359,951	17.28 1	32	514.658,411 648.359,951	33	514.659,248 648.368,087	8.179	33	514.659,248 648.368,087	34	514.640,773 648.373,271	19.18 9
34	514.640,773 648.373,271	35	514.616,676 648.380,953	25.29 2	35	514.616,676 648.380,953	36	514.605,416 648.383,632	11.57 4	36	514.605,416 648.383,632	37	514.573,755 648.390,026	32.3
37	514.573,755 648.390,026	38	514.560,158 648.394,331	14.26 2	38	514.560,158 648.394,331	39	514.523,732 648.412,758	40.82 2	39	514.523,732 648.412,758	40	514.511,193 648.419,482	14.22 8
40	514.511,193 648.419,482	41	514.496,182 648.427,157	16.85 9	41	514.496,182 648.427,157	42	514.487,868 648.430,861	9.102	42	514.487,868 648.430,861	43	514.476,334 648.437,275	13.19 7
43	514.476,334 648.437,275	44	514.469,828 648.441,363	7.684	44	514.469,828 648.441,363	45	514.462,805 648.445,077	7.945	45	514.462,805 648.445,077	46	514.457,734 648.447,37	5.565
46	514.457,734 648.447,37	47	514.447,742 648.451,313	10.74 2	47	514.447,742 648.451,313	48	514.435,084 648.455,711	13.4	48	514.435,084 648.455,711	49	514.426,286 648.460,125	9.843
49	514.426,286 648.460,125	50	514.412,653 648.465,632	14.70 3	50	514.412,653 648.465,632	51	514.398,569 648.472,372	15.61 4	51	514.398,569 648.472,372	52	514.385,187 648.476,677	14.05 7
52	514.385,187 648.476,677	53	514.376,195 648.480,342	9.71	53	514.376,195 648.480,342	54	514.367,741 648.482,443	8.711	54	514.367,741 648.482,443	1	514.360,935 648.483,355	6.867

\*\* Lungimile segmentelor sunt determinate în planul de proiecție Stereo 70 și sunt rotunjite la 1 milimetru.

\*\*\* Distanța dintre puncte este formată din segmente cumulate ce sunt mai mici decât valoarea 1 milimetru.



**DATE DESPRE IMOBILUL NR. 3084**

Oficiul de Cadastru și Publicitate Imobiliară SUCEAVA  
Biroul de Cadastru și Publicitate Imobiliară Vatra Dornei

**A. Partea I. Descrierea imobilului**

TEREN Necunoscut

Adresa: Loc. Praleni, Jud. Suceava

Nr. Crt	Nr cadastral Nr. topografic	Suprafața* (mp)	Observații / Referințe
A1	34459	Din acte: 15.205 Masurata: 15.239	Sector cadastral:10 Teren imprejmuit;

**B. Partea II. Proprietari și acte**

Inscrieri privitoare la dreptul de proprietate și alte drepturi reale		Referințe
<b>10546 / 29/06/2022</b>		
Act Notarial nr. 1441, din 23/06/2022 emis de BIN NICULINA VASILUT (act administrativ nr 4603 din 17.06.2022, emis de PRIMARIA POIANA STAMPEI);		
B1	se notează formarea imobilului identic cu numărul cadastral 34459 al UAT Poiana Stampei, din parte a parcelelor topografice nr. 2836/2 și 2835/4 din CF hârtie 2346 a comunei cadastrale Dorna Candrenilor	A1
B2	se notează POSESIA asupra imobilului 1) <b>PARDĂU GEORGETA</b>	A1
/		
Act Normativ nr. 7, din 13/03/1996 emis de PARLAMENTUL ROMANIEI;		
B3	Intabulare, drept de PROPRIETATE, dobandit prin Lege, cota actuala 1/1, cota initiala 1/1 1) <b>NEIDENTIFICAT NEIDENTIFICAT</b>	A1

**C. Partea III. SARCINI .**

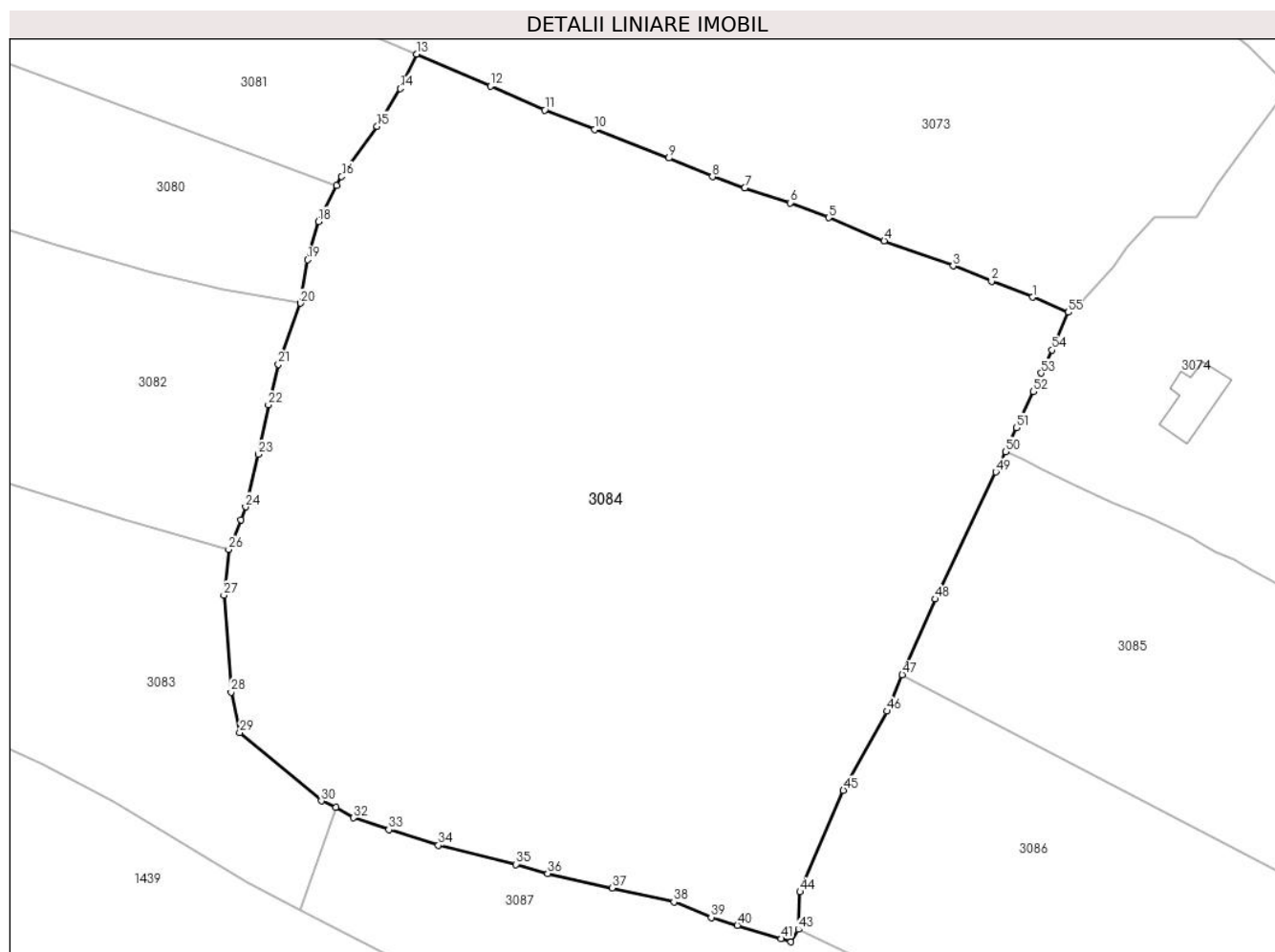
Inscrieri privind dezmembramintele dreptului de proprietate, drepturi reale de garanție și sarcini	Referințe
NU SUNT	

## Anexa Nr. 1 La Partea I

## Teren

Nr cadastral	Suprafața (mp)*	Observații / Referințe
34459	Din acte: 15.205 Masurata: 15.239	

\* Suprafața este determinată în planul de proiecție Stereo 70.



## Date referitoare la teren

Crt	Categorie folosință	Intra vilan	Suprafața (mp)	Tarla	Parcelă	Nr. topo	Observații / Referințe
1	faneata	NU	15.200	-	-	-	-extravilan-
2	faneata	DA	39	-	-	-	

## Lungime Segmente

1) Valorile lungimilor segmentelor sunt obținute din proiecție în plan.

Punct început	X / Y	Punct sfârșit	X / Y	Lungime segment
1	514.802,292 648.412,911	2	514.794,999 648.415,754	7.828
2	514.794,999 648.415,754	3	514.788,191 648.418,486	7.336
3	514.788,191 648.418,486	4	514.775,905 648.422,932	13.066
4	514.775,905 648.422,932	5	514.766,019 648.427,04	10.706
5	514.766,019 648.427,04	6	514.759,194 648.429,682	7.319
6	514.759,194 648.429,682	7	514.751,094 648.432,315	8.517
7	514.751,094 648.432,315	8	514.745,339 648.434,335	6.099
8	514.745,339 648.434,335	9	514.737,582 648.437,63	8.428
9	514.737,582 648.437,63	10	514.724,397 648.442,707	14.129
10	514.724,397 648.442,707	11	514.715,51 648.446,153	9.532
11	514.715,51 648.446,153	12	514.705,82 648.450,422	10.589
12	514.705,82 648.450,422	13	514.692,676 648.456,118	14.325

Punct început	X / Y	Punct sfârșit	X / Y	Lungime segment	Punct început	X / Y	Punct sfârșit	X / Y	Lungime segment	Punct început	X / Y	Punct sfârșit	X / Y	Lungime segment
13	514.692,676 648.456,118	14	514.689,768 648.449,997	6.777	14	514.689,768 648.449,997	15	514.685,676 648.443,285	7.861	15	514.685,676 648.443,285	16	514.679,368 648.434,35	10.937
16	514.679,368 648.434,35	17	514.678,466 648.432,77	1.819	17	514.678,466 648.432,77	18	514.675,237 648.426,371	7.168	18	514.675,237 648.426,371	19	514.673,309 648.419,562	7.077
19	514.673,309 648.419,562	20	514.672,057 648.411,846	7.817	20	514.672,057 648.411,846	21	514.668,124 648.400,975	11.561	21	514.668,124 648.400,975	22	514.666,315 648.393,778	7.421
22	514.666,315 648.393,778	23	514.664,534 648.384,975	8.981	23	514.664,534 648.384,975	24	514.662,273 648.375,639	9.606	24	514.662,273 648.375,639	25	514.661,419 648.373,364	2.43
25	514.661,419 648.373,364	26	514.659,248 648.368,087	5.706	26	514.659,248 648.368,087	27	514.658,411 648.359,951	8.179	27	514.658,411 648.359,951	28	514.659,699 648.342,718	17.281
28	514.659,699 648.342,718	29	514.661,226 648.335,512	7.366	29	514.661,226 648.335,512	30	514.675,741 648.323,366	18.926	30	514.675,741 648.323,366	31	514.678,342 648.322,264	2.825
31	514.678,342 648.322,264	32	514.681,447 648.320,365	3.64	32	514.681,447 648.320,365	33	514.687,757 648.318,255	6.653	33	514.687,757 648.318,255	34	514.696,56 648.315,472	9.232
34	514.696,56 648.315,472	35	514.710,407 648.312,105	14.25	35	514.710,407 648.312,105	36	514.716,019 648.310,467	5.846	36	514.716,019 648.310,467	37	514.727,501 648.307,91	11.763
37	514.727,501 648.307,91	38	514.738,496 648.305,423	11.273	38	514.738,496 648.305,423	39	514.745,129 648.302,665	7.184	39	514.745,129 648.302,665	40	514.749,772 648.301,271	4.848
40	514.749,772 648.301,271	41	514.757,533 648.298,878	8.122	41	514.757,533 648.298,878	42	514.759,318 648.298,327	1.868	42	514.759,318 648.298,327	43	514.760,668 648.300,544	2.596
43	514.760,668 648.300,544	44	514.760,93 648.307,207	6.668	44	514.760,93 648.307,207	45	514.768,638 648.325,261	19.631	45	514.768,638 648.325,261	46	514.776,372 648.339,344	16.067
46	514.776,372 648.339,344	47	514.779,112 648.345,801	7.014	47	514.779,112 648.345,801	48	514.785,034 648.359,253	14.698	48	514.785,034 648.359,253	49	514.795,776 648.381,839	25.01
49	514.795,776 648.381,839	50	514.797,494 648.385,451	4.0	50	514.797,494 648.385,451	51	514.799,41 648.389,725	4.684	51	514.799,41 648.389,725	52	514.802,399 648.396,148	7.084
52	514.802,399 648.396,148	53	514.803,829 648.399,407	3.559	53	514.803,829 648.399,407	54	514.805,755 648.403,51	4.533	54	514.805,755 648.403,51	55	514.808,679 648.410,237	7.335
55	514.808,679 648.410,237	1	514.802,292 648.412,911	6.924										

\*\* Lungimile segmentelor sunt determinate în planul de proiecție Stereo 70 și sunt rotunjite la 1 milimetru.

\*\*\* Distanța dintre puncte este formată din segmente cumulate ce sunt mai mici decât valoarea 1 milimetru.



**DATE DESPRE IMOBILUL NR. 3085**

Oficiul de Cadastru și Publicitate Imobiliară SUCEAVA  
Biroul de Cadastru și Publicitate Imobiliară Vatra Dornei

**A. Partea I. Descrierea imobilului**

TEREN Intravilan

Adresa: Loc. Praleni, Jud. Suceava

Nr. Crt	Nr cadastral Nr. topografic	Suprafața* (mp)	Observații / Referințe
A1		4.580	Sector cadastral:10 Teren neimprejmuit; top 2835/1parte, top 2835/2 parte ( CF 503 Dorna Candreni)

**B. Partea II. Proprietari și acte**

Inscrieri privitoare la dreptul de proprietate și alte drepturi reale		Referințe
/		
Act Normativ nr. 7, din 13/03/1996 emis de PARLAMENTUL ROMANIEI;		
B1	Intabulare, drept de PROPRIETATE, dobandit prin Lege, cota actuala 1/1, cota initiala 1/1 1) NEIDENTIFICAT NEIDENTIFICAT	A1
Act Administrativ nr. 8658, din 04/11/2022 emis de PRIMARIA COMUNEI POIANA STAMPEI;		
B2	SE NOTEAZA POSESIA FAPTICA IN FAVOAREA LUI 1) ACIOBANITEI SABIN CRISTINEL	A1

**C. Partea III. SARCINI .**

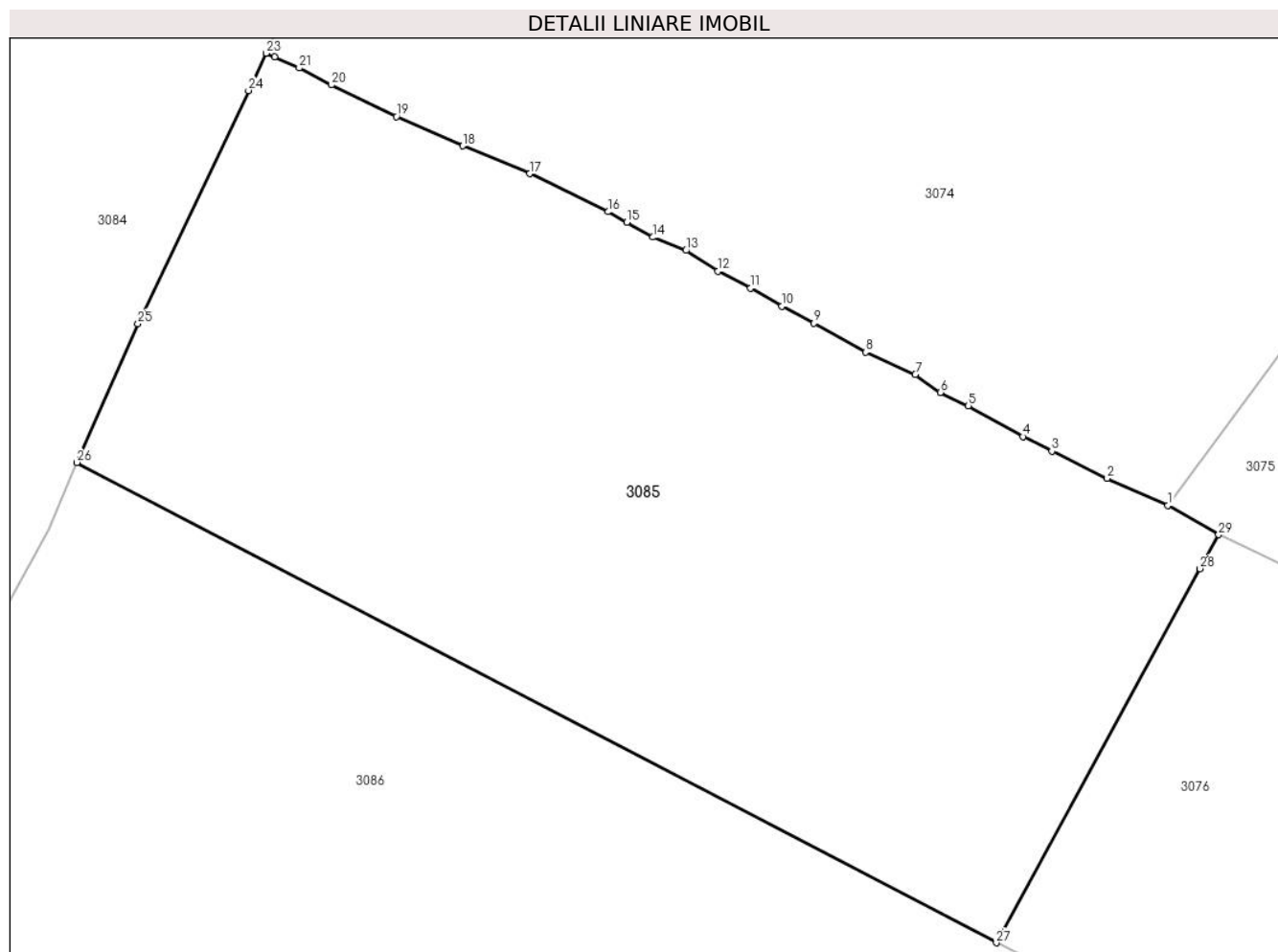
Inscrieri privind dezmembramintele dreptului de proprietate, drepturi reale de garanție și sarcini	Referințe
NU SUNT	

## Anexa Nr. 1 La Partea I

## Teren

Nr cadastral	Suprafața (mp)*	Observații / Referințe
	4.580	top 2835/1parte, top 2835/2 parte ( CF 503 Dorna Candreni)

\* Suprafața este determinată în planul de proiecție Stereo 70.



## Date referitoare la teren

Crt	Categorie folosință	Intravilan	Suprafața (mp)	Tarla	Parcelă	Nr. topo	Observații / Referințe
1	faneata	DA	409	-	-	-	CALE ACCES
2	faneata	DA	4.171	-	-	-	

## Lungime Segmente

1) Valorile lungimilor segmentelor sunt obținute din proiecție în plan.

Punct început	X / Y	Punct sfârșit	X / Y	Lungime segment (** (m)
1	514.884,921 648.341,653	2	514.879,026 648.344,27	6.45
3	514.873,651 648.346,893	4	514.870,847 648.348,312	3.143
5	514.865,572 648.351,288	6	514.862,846 648.352,583	3.018
7	514.860,407 648.354,311	8	514.855,604 648.356,5	5.278

Punct început	X / Y	Punct sfârșit	X / Y	Lungime segment (** (m)
2	514.879,026 648.344,27	3	514.873,651 648.346,893	5.981
4	514.870,847 648.348,312	5	514.865,572 648.351,288	6.057
6	514.862,846 648.352,583	7	514.860,407 648.354,311	2.989
8	514.855,604 648.356,5	9	514.850,602 648.359,29	5.727



Punct început	X / Y	Punct sfârșit	X / Y	Lungime segment (** (m)
9	514.850,602 648.359,29	10	514.847,462 648.360,927	3.541
11	514.844,467 648.362,712	12	514.841,28 648.364,323	3.571
13	514.838,187 648.366,341	14	514.834,989 648.367,629	3.448
15	514.832,436 648.369,065	16	514.830,623 648.370,086	2.081
17	514.823,016 648.373,783	18	514.816,547 648.376,463	7.002
19	514.810,106 648.379,318	20	514.803,792 648.382,374	7.015
21	514.800,676 648.384,016	22	514.798,274 648.385,099	2.635
23	514.797,494 648.385,451	24	514.795,776 648.381,839	4.0
25	514.785,034 648.359,253	26	514.779,112 648.345,801	14.698
27	514.868,272 648.299,263	28	514.888,033 648.335,509	41.283
29	514.889,827 648.338,798	1	514.884,921 648.341,653	5.676

Punct început	X / Y	Punct sfârșit	X / Y	Lungime segment (** (m)
10	514.847,462 648.360,927	11	514.844,467 648.362,712	3.487
12	514.841,28 648.364,323	13	514.838,187 648.366,341	3.693
14	514.834,989 648.367,629	15	514.832,436 648.369,065	2.929
16	514.830,623 648.370,086	17	514.823,016 648.373,783	8.458
18	514.816,547 648.376,463	19	514.810,106 648.379,318	7.045
20	514.803,792 648.382,374	21	514.800,676 648.384,016	3.522
22	514.798,274 648.385,099	23	514.797,494 648.385,451	0.856
24	514.795,776 648.381,839	25	514.785,034 648.359,253	25.01
26	514.779,112 648.345,801	27	514.868,272 648.299,263	100.575
28	514.888,033 648.335,509	29	514.889,827 648.338,798	3.746

\*\* Lungimile segmentelor sunt determinate în planul de proiecție Stereo 70 și sunt rotunjite la 1 milimetru.

\*\*\* Distanța dintre puncte este formată din segmente cumulate ce sunt mai mici decât valoarea 1 milimetru.



**DATE DESPRE IMOBILUL NR. 3086**

Oficiul de Cadastru și Publicitate Imobiliară SUCEAVA  
Biroul de Cadastru și Publicitate Imobiliară Vatra Dornei

**A. Partea I. Descrierea imobilului**

TEREN Necunoscut

Adresa: Loc. Praleni, Jud. Suceava

Nr. Crt	Nr cadastral Nr. topografic	Suprafața* (mp)	Observații / Referințe
A1		9.591	Sector cadastral:10 Teren neimprejmuit; top 2835/1parte, top 2835/2 parte ( CF 503 Dorna Candreni); top 2832/1 parte ( CF 503 Dorna Candreni-CFE 32119 Poiana Stampei)

**B. Partea II. Proprietari și acte**

Inscrieri privitoare la dreptul de proprietate și alte drepturi reale		Referințe
/		
Act Normativ nr. 7, din 13/03/1996 emis de PARLAMENTUL ROMANIEI;		
B1	Intabulare, drept de PROPRIETATE, dobândit prin Lege, cota actuala 1/1, cota initiala 1/1 1) NEIDENTIFICAT NEIDENTIFICAT	A1
Act Administrativ nr. 3193, din 05/04/2023 emis de PRIMARIA COMUNEI POIANA STAMPEI;		
B2	SE NOTEAZA POSESIA FAPTICA IN FAVOAREA LUI 1) URSU DOINA	A1

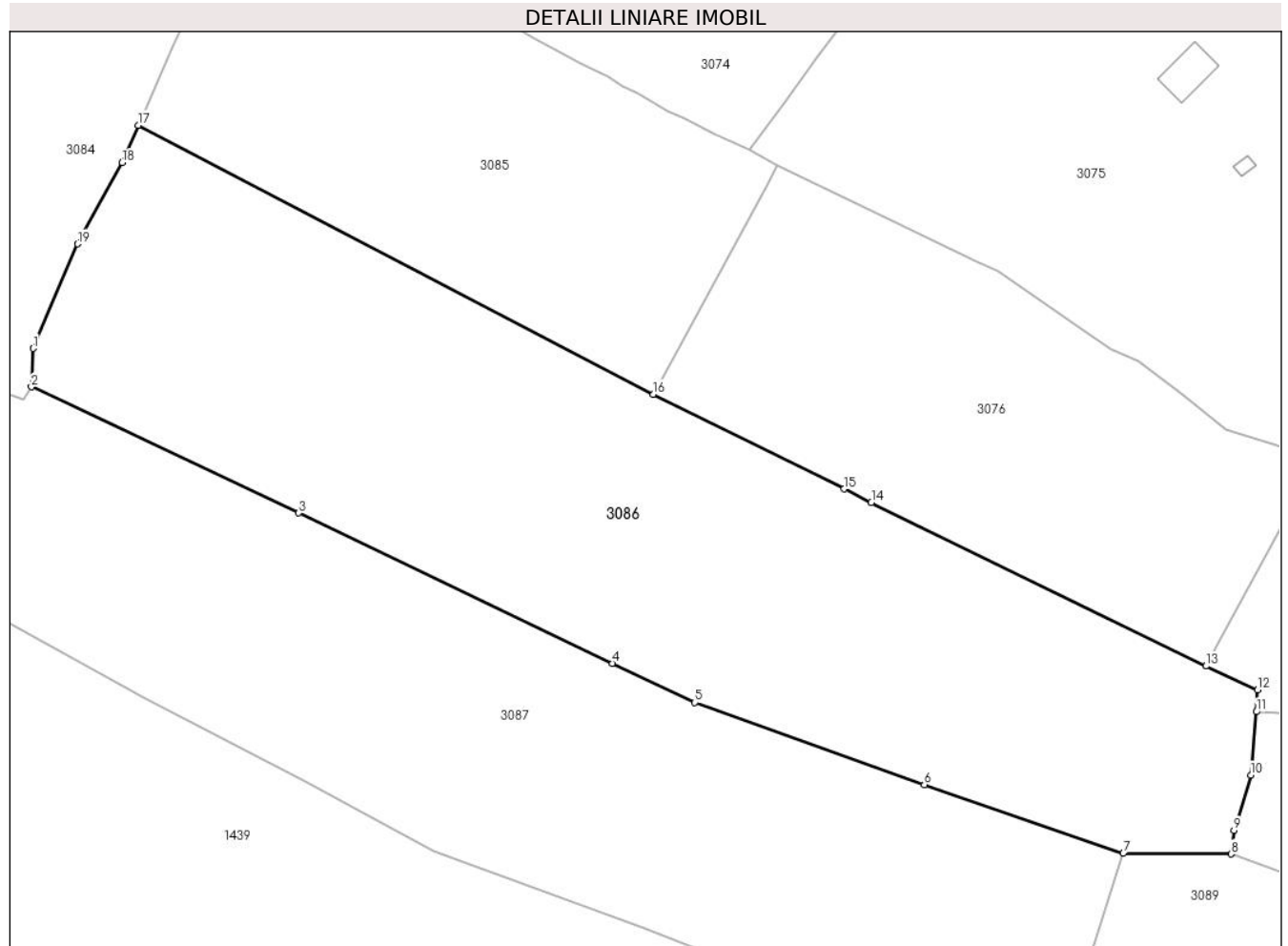
**C. Partea III. SARCINI .**

Inscrieri privind dezmembramintele dreptului de proprietate, drepturi reale de garanție și sarcini	Referințe
NU SUNT	

**Teren**

Nr cadastral	Suprafața (mp)*	Observații / Referințe
	9.591	top 2835/1parte, top 2835/2 parte ( CF 503 Dorna Candreni); top 2832/1 parte ( CF 503 Dorna Candreni-CFE 32119 Poiana Stampei)

\* Suprafața este determinată în planul de proiecție Stereo 70.



**Date referitoare la teren**

Crt	Categorie folosință	Intra vilan	Suprafața (mp)	Tarla	Parcelă	Nr. topo	Observații / Referințe
1	faneata	DA	6.230	-	-	-	
2	faneata	NU	3.338	-	-	-	
3	faneata	NU	23	-	-	-	

**Lungime Segmente**

1) Valorile lungimilor segmentelor sunt obținute din proiecție în plan.

Punct început	X / Y	Punct sfârșit	X / Y	Lungime segment (** (m)
1	514.760,93 648.307,207	2	514.760,668 648.300,544	6.668
2	514.760,668 648.300,544	3	514.806,931 648.278,728	51.149
3	514.806,931 648.278,728	4	514.861,24 648.252,721	60.215

Punct început	X / Y	Punct sfârșit	X / Y	Lungime segment (** (m)
4	514.861,24 648.252,721	5	514.875,473 648.245,906	15.78
5	514.875,473 648.245,906	6	514.915,213 648.231,713	42.198
6	514.915,213 648.231,713	7	514.949,623 648.219,824	36.406
7	514.949,623 648.219,824	8	514.968,306 648.219,715	18.683
8	514.968,306 648.219,715	9	514.968,806 648.223,832	4.147
9	514.968,806 648.223,832	10	514.971,688 648.233,361	9.955
10	514.971,688 648.233,361	11	514.972,665 648.244,315	10.997
11	514.972,665 648.244,315	12	514.972,872 648.248,105	3.796
12	514.972,872 648.248,105	13	514.963,933 648.252,243	9.85
13	514.963,933 648.252,243	14	514.906,019 648.280,527	64.452
14	514.906,019 648.280,527	15	514.901,311 648.282,864	5.256
15	514.901,311 648.282,864	16	514.868,272 648.299,263	36.885
16	514.868,272 648.299,263	17	514.779,112 648.345,801	100.575
17	514.779,112 648.345,801	18	514.776,372 648.339,344	7.014
18	514.776,372 648.339,344	19	514.768,638 648.325,261	16.067
19	514.768,638 648.325,261	1	514.760,93 648.307,207	19.631

\*\* Lungimile segmentelor sunt determinate în planul de proiecție Stereo 70 și sunt rotunjite la 1 milimetru.

\*\*\* Distanța dintre puncte este formată din segmente cumulate ce sunt mai mici decât valoarea 1 milimetru.



**DATE DESPRE IMOBILUL NR. 3087**

Oficiul de Cadastru și Publicitate Imobiliară SUCEAVA  
Biroul de Cadastru și Publicitate Imobiliară Vatra Dornei

**A. Partea I. Descrierea imobilului**

TEREN Necunoscut

Adresa: Loc. Praleni, Jud. Suceava

Nr. Crt	Nr cadastral Nr. topografic	Suprafața* (mp)	Observații / Referințe
A1		10.467	Sector cadastral:10 Teren neimprejmuit; 2921 parte, 2880/3 parte,

**B. Partea II. Proprietari și acte**

Inscrieri privitoare la dreptul de proprietate și alte drepturi reale		Referințe
/		
Act Normativ nr. 7, din 13/03/1996 emis de PARLAMENTUL ROMANIEI;		
B1	Intabulare, drept de PROPRIETATE, dobândit prin Lege, cota actuala 1/1, cota initiala 1/1 1) <b>NEIDENTIFICAT NEIDENTIFICAT</b>	A1
Act Administrativ nr. 2009, din 03/03/2023 emis de PRIMARIA COMUNEI POIANA STAMPEI;		
B2	SE NOTEAZA POSESIA FAPTICA IN FAVOAREA LUI 1) <b>SANDU MARIA MARICICA</b>	A1

**C. Partea III. SARCINI .**

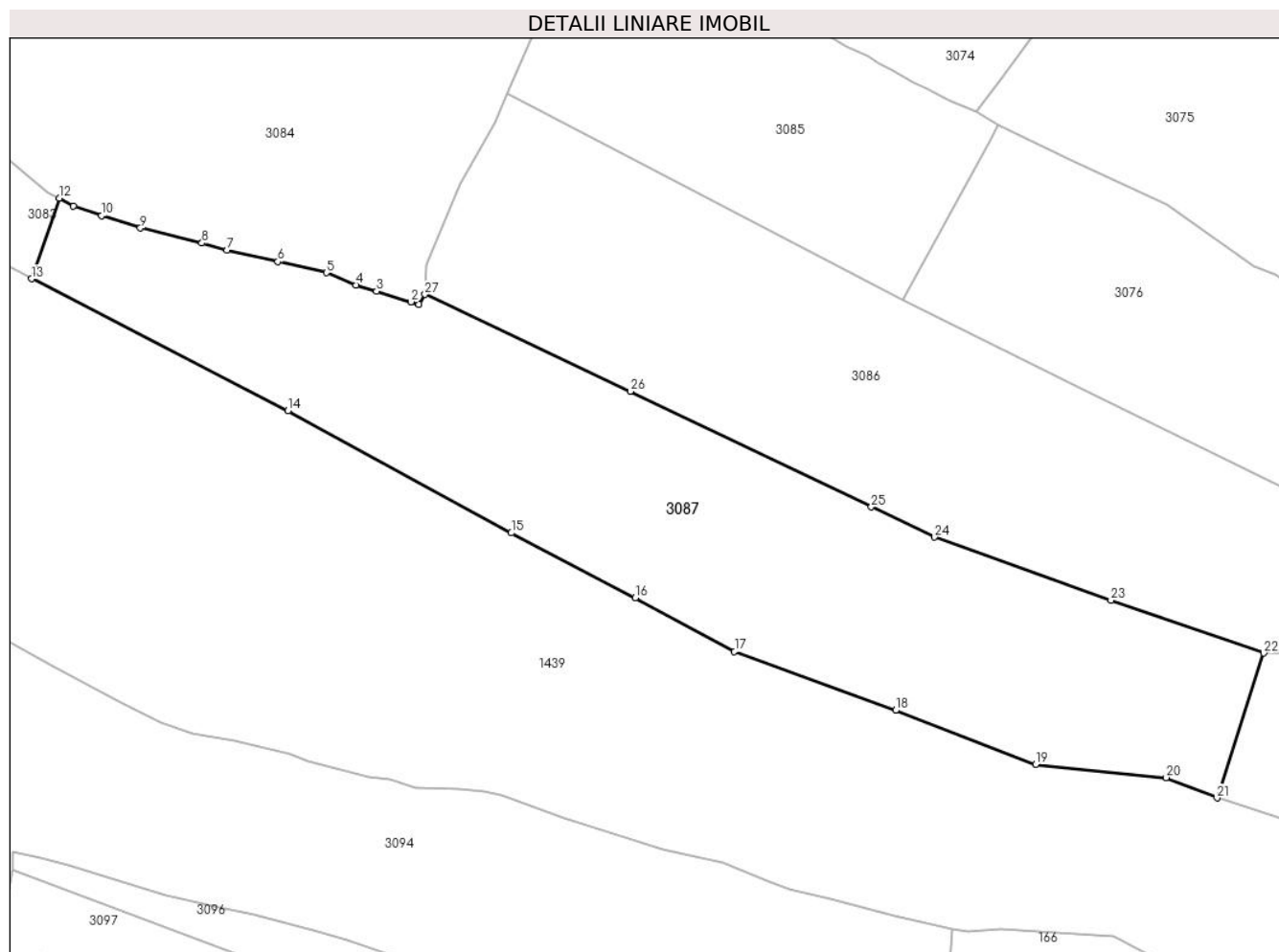
Inscrieri privind dezmembramintele dreptului de proprietate, drepturi reale de garanție și sarcini	Referințe
NU SUNT	

## Anexa Nr. 1 La Partea I

## Teren

Nr cadastral	Suprafața (mp)*	Observații / Referințe
	10.467	2921 parte, 2880/3 parte,

\* Suprafața este determinată în planul de proiecție Stereo 70.



## Date referitoare la teren

Crt	Categorie folosință	Intravilan	Suprafața (mp)	Tarla	Parcelă	Nr. topo	Observații / Referințe
1	faneata	NU	7.230	-	-	-	
2	pasune	NU	2.919	-	-	-	
3	faneata	DA	318	-	-	-	

## Lungime Segmente

1) Valorile lungimilor segmentelor sunt obținute din proiecție în plan.

Punct început	X / Y	Punct sfârșit	X / Y	Lungime segment (** (m)
1	514.759,318 648.298,327	2	514.757,533 648.298,878	1.868
3	514.749,772 648.301,271	4	514.745,129 648.302,665	4.848
5	514.738,496 648.305,423	6	514.727,501 648.307,91	11.273
7	514.716,019 648.310,467	8	514.710,407 648.312,105	5.846

Punct început	X / Y	Punct sfârșit	X / Y	Lungime segment (** (m)
2	514.757,533 648.298,878	3	514.749,772 648.301,271	8.122
4	514.745,129 648.302,665	5	514.738,496 648.305,423	7.184
6	514.727,501 648.307,91	7	514.716,019 648.310,467	11.763
8	514.710,407 648.312,105	9	514.696,56 648.315,472	14.25



Punct început	X / Y	Punct sfârșit	X / Y	Lungime segment (** (m)
9	514.696,56 648.315,472	10	514.687,757 648.318,255	9.232
11	514.681,447 648.320,365	12	514.678,342 648.322,264	3.64
13	514.672,047 648.304,07	14	514.729,827 648.274,367	64.968
15	514.780,123 648.246,863	16	514.808,051 648.232,249	31.521
17	514.830,398 648.220,18	18	514.866,683 648.206,898	38.64
19	514.898,198 648.194,708	20	514.927,674 648.191,757	29.623
21	514.939,095 648.187,169	22	514.949,623 648.219,824	34.31
23	514.915,213 648.231,713	24	514.875,473 648.245,906	42.198
25	514.861,24 648.252,721	26	514.806,931 648.278,728	60.215
27	514.760,668 648.300,544	1	514.759,318 648.298,327	2.596

Punct început	X / Y	Punct sfârșit	X / Y	Lungime segment (** (m)
10	514.687,757 648.318,255	11	514.681,447 648.320,365	6.653
12	514.678,342 648.322,264	13	514.672,047 648.304,07	19.252
14	514.729,827 648.274,367	15	514.780,123 648.246,863	57.325
16	514.808,051 648.232,249	17	514.830,398 648.220,18	25.398
18	514.866,683 648.206,898	19	514.898,198 648.194,708	33.79
20	514.927,674 648.191,757	21	514.939,095 648.187,169	12.308
22	514.949,623 648.219,824	23	514.915,213 648.231,713	36.406
24	514.875,473 648.245,906	25	514.861,24 648.252,721	15.78
26	514.806,931 648.278,728	27	514.760,668 648.300,544	51.149

\*\* Lungimile segmentelor sunt determinate în planul de proiecție Stereo 70 și sunt rotunjite la 1 milimetru.

\*\*\* Distanța dintre puncte este formată din segmente cumulate ce sunt mai mici decât valoarea 1 milimetru.



**DATE DESPRE IMOBILUL NR. 3088**

Oficiul de Cadastru și Publicitate Imobiliară SUCEAVA  
Biroul de Cadastru și Publicitate Imobiliară Vatra Dornei

**A. Partea I. Descrierea imobilului**

TEREN Necunoscut

Adresa: Loc. Praleni, Jud. Suceava

Nr. Crt	Nr cadastral Nr. topografic	Suprafața* (mp)	Observații / Referințe
A1	32305	4.701	Sector cadastral:10 Teren neimprejmuit;

**B. Partea II. Proprietari și acte**

Inscrieri privitoare la dreptul de proprietate și alte drepturi reale		Referințe
<b>4949 / 03/04/2019</b>		
Act Administrativ nr. 289, din 15/09/2016 emis de COMISIA JUDETEANA SUCEAVA;		
B1	Intabulare, drept de PROPRIETATE, dobandit prin Reconstituire, cota actuala 1/1, cota initiala 1/1 1) ONU AURELIA	A1

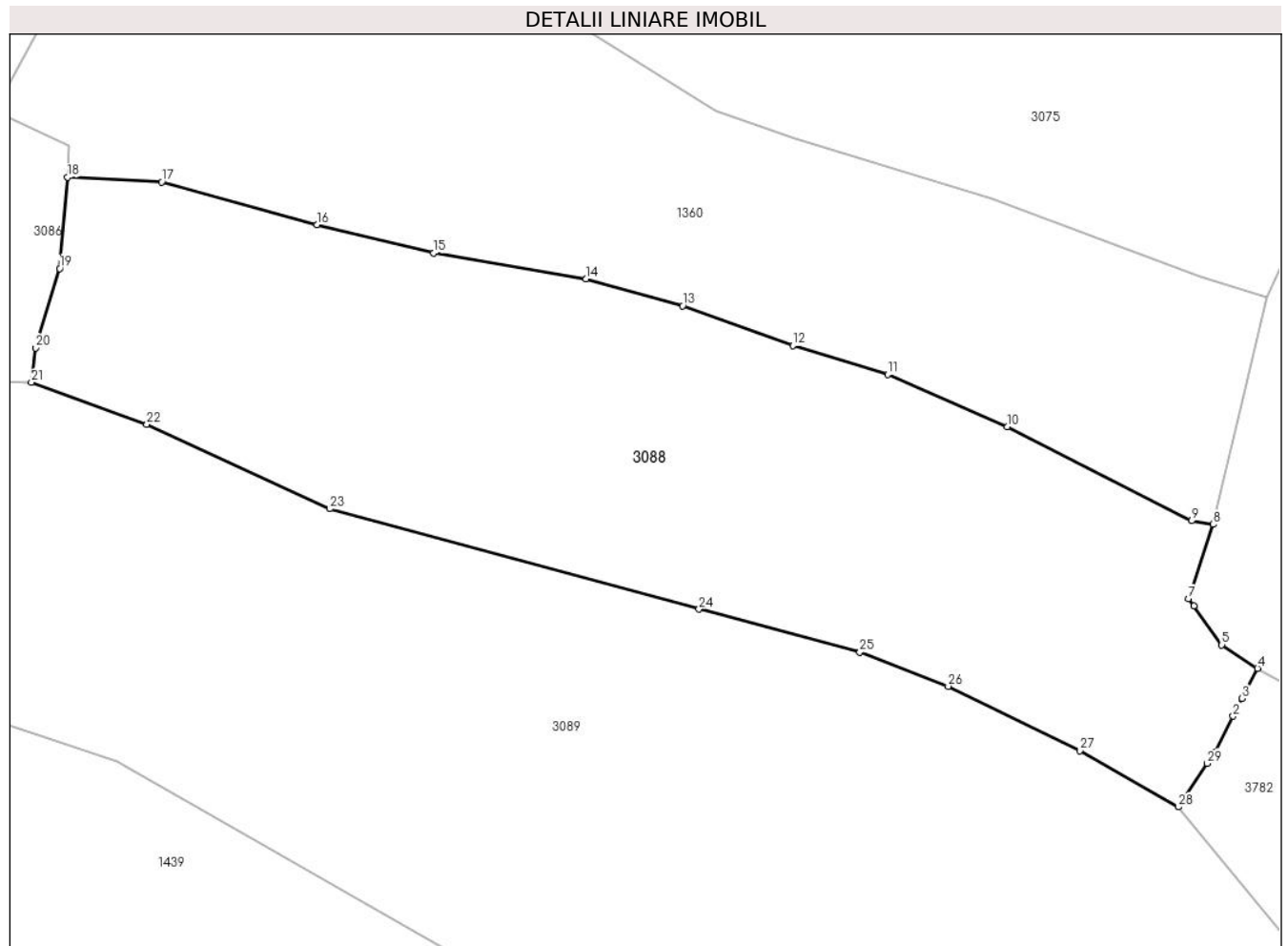
**C. Partea III. SARCINI .**

Inscrieri privind dezmembramintele dreptului de proprietate, drepturi reale de garanție și sarcini	Referințe
NU SUNT	

**Teren**

Nr cadastral	Suprafața (mp)*	Observații / Referințe
32305	4.701	

\* Suprafața este determinată în planul de proiecție Stereo 70.



**Date referitoare la teren**

Crt	Categorie folosință	Intravilan	Suprafața (mp)	Tarla	Parcelă	Nr. topo	Observații / Referințe
1	faneata	DA	48	-	-	-	Imobil neimprejmuit
2	faneata	NU	4.653	-	-	-	

**Lungime Segmente**

1) Valorile lungimilor segmentelor sunt obținute din proiecție în plan.

Punct început	X / Y	Punct sfârșit	X / Y	Lungime segment (** (m))
1	515.110,454 648.175,358	2	515.112,656 648.179,666	4.838
3	515.113,741 648.181,79	4	515.115,583 648.185,394	4.047
5	515.111,292 648.188,22	6	515.107,928 648.192,865	5.735
7	515.107,286 648.193,751	8	515.110,282 648.202,67	9.409

Punct început	X / Y	Punct sfârșit	X / Y	Lungime segment (** (m))
2	515.112,656 648.179,666	3	515.113,741 648.181,79	2.385
4	515.115,583 648.185,394	5	515.111,292 648.188,22	5.138
6	515.107,928 648.192,865	7	515.107,286 648.193,751	1.094
8	515.110,282 648.202,67	9	515.107,654 648.203,088	2.661

Punct început	X / Y	Punct sfârșit	X / Y	Lungime segment (** (m)
9	515.107,654 648.203,088	10	515.085,542 648.214,385	24.831
11	515.071,151 648.220,646	12	515.059,752 648.224,11	11.914
13	515.046,538 648.228,895	14	515.034,938 648.232,112	12.038
15	515.016,619 648.235,202	16	515.002,587 648.238,631	14.445
17	514.983,939 648.243,729	18	514.972,665 648.244,315	11.289
19	514.971,688 648.233,361	20	514.968,806 648.223,832	9.955
21	514.968,306 648.219,715	22	514.982,16 648.214,669	14.744
23	515.004,114 648.204,54	24	515.048,484 648.192,493	45.976
25	515.067,811 648.187,33	26	515.078,443 648.183,25	11.388
27	515.094,219 648.175,535	28	515.106,042 648.168,782	13.616
29	515.109,547 648.174,006	1	515.110,454 648.175,358	1.628

Punct început	X / Y	Punct sfârșit	X / Y	Lungime segment (** (m)
10	515.085,542 648.214,385	11	515.071,151 648.220,646	15.694
12	515.059,752 648.224,11	13	515.046,538 648.228,895	14.054
14	515.034,938 648.232,112	15	515.016,619 648.235,202	18.578
16	515.002,587 648.238,631	17	514.983,939 648.243,729	19.332
18	514.972,665 648.244,315	19	514.971,688 648.233,361	10.997
20	514.968,806 648.223,832	21	514.968,306 648.219,715	4.147
22	514.982,16 648.214,669	23	515.004,114 648.204,54	24.178
24	515.048,484 648.192,493	25	515.067,811 648.187,33	20.005
26	515.078,443 648.183,25	27	515.094,219 648.175,535	17.561
28	515.106,042 648.168,782	29	515.109,547 648.174,006	6.291

\*\* Lungimile segmentelor sunt determinate în planul de proiecție Stereo 70 și sunt rotunjite la 1 milimetru.

\*\*\* Distanța dintre puncte este formată din segmente cumulate ce sunt mai mici decât valoarea 1 milimetru.



**DATE DESPRE IMOBILUL NR. 3089**

Oficiul de Cadastru și Publicitate Imobiliară SUCEAVA  
Biroul de Cadastru și Publicitate Imobiliară Vatra Dornei

**A. Partea I. Descrierea imobilului**

TEREN Extravilan

Adresa: Jud. Suceava

Nr. Crt	Nr cadastral Nr. topografic	Suprafața* (mp)	Observații / Referințe
A1		27.323	Sector cadastral:10 Teren neimprejmuit; top 2880/3 parte, top 2901, top 2900, top 2896. top 2897, top 2895, top 2894, ( CF 976 Dorna Candreni); top 3298/153 parte ( CF 1067 Dorna Candreni); top 3298/101 Parte( CF 2915-CFE 32024 Poiana Stampei)

**B. Partea II. Proprietari și acte**

Inscrieri privitoare la dreptul de proprietate și alte drepturi reale		Referințe
/		
Act Normativ nr. 7, din 13/03/1996 emis de PARLAMENTUL ROMANIEI;		
B1	Intabulare, drept de PROPRIETATE, dobandit prin Lege, cota actuala 1/1, cota initiala 1/1 1) <b>NEIDENTIFICAT NEIDENTIFICAT</b>	A1
Act Administrativ nr. 9793, din 15/12/2022 emis de PRIMARIA COMUNEI POIANA STAMPEI;		
B2	SE NOTEAZA POSESIA FAPTICA IN FAVOAREA LUI 1) <b>IRIMESCU MIHAILA</b> 2) <b>SANDU MARIA MARICICA</b>	A1

**C. Partea III. SARCINI .**

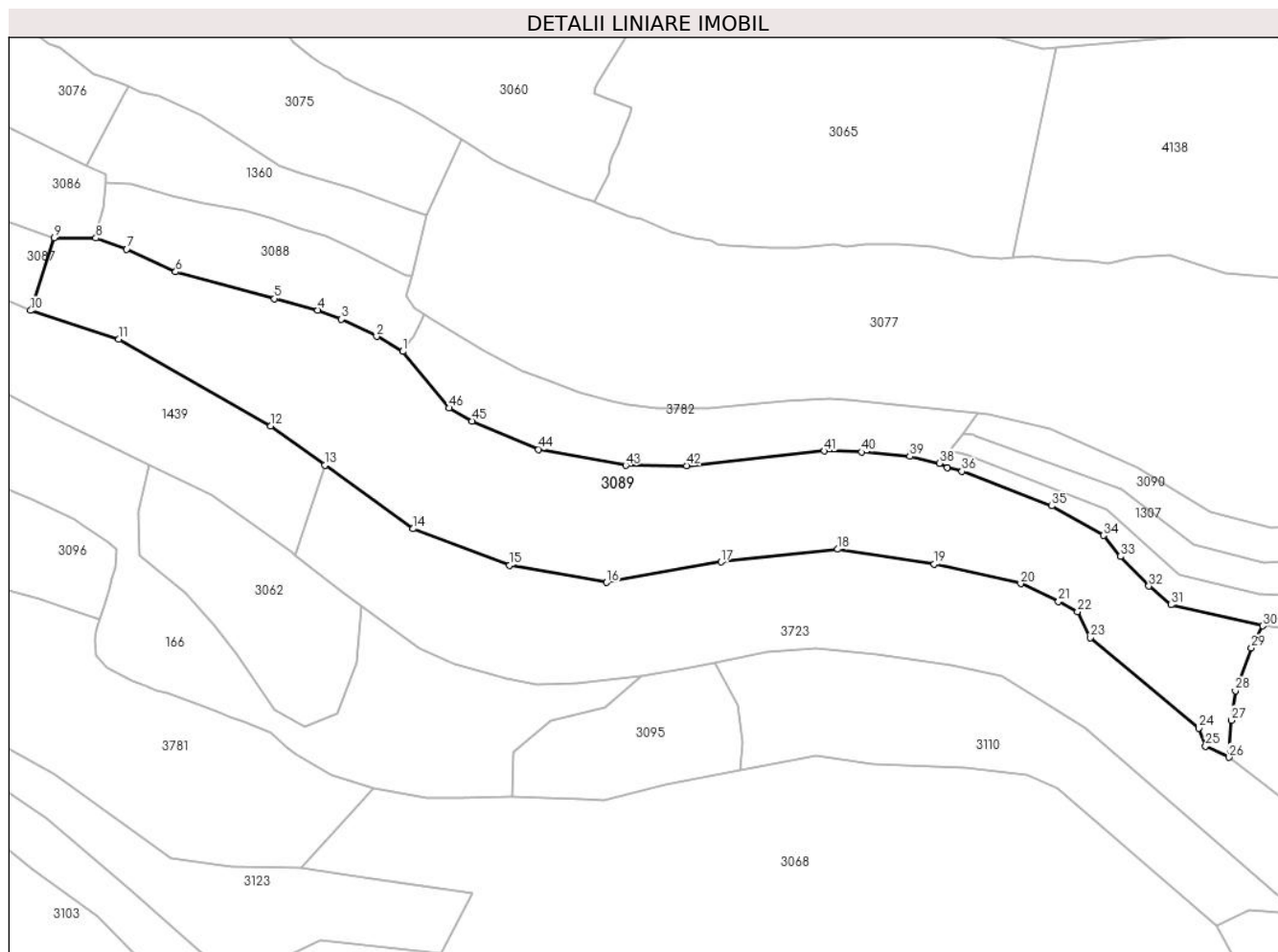
Inscrieri privind dezmembramintele dreptului de proprietate, drepturi reale de garanție și sarcini	Referințe
NU SUNT	

## Anexa Nr. 1 La Partea I

## Teren

Nr cadastral	Suprafața (mp)*	Observații / Referințe
	27.323	top 2880/3 parte, top 2901, top 2900, top 2896. top 2897, top 2895, top 2894, ( CF 976 Dorna Candreni); top 3298/153 parte ( CF 1067 Dorna Candreni); top 3298/101 Parte( CF 2915-CFE 32024 Poiana Stampei)

\* Suprafața este determinată în planul de proiecție Stereo 70.



## Date referitoare la teren

Crt	Categorie folosință	Intravilan	Suprafața (mp)	Tarla	Parcelă	Nr. topo	Observații / Referințe
1	faneata	NU	27.323	-	-	-	

## Lungime Segmente

1) Valorile lungimilor segmentelor sunt obținute din proiecție în plan.

Punct început	X / Y	Punct sfârșit	X / Y	Lungime segment	Punct început	X / Y	Punct sfârșit	X / Y	Lungime segment	Punct început	X / Y	Punct sfârșit	X / Y	Lungime segment
1	515.106,042 648.168,782	2	515.094,219 648.175,535	13.616	2	515.094,219 648.175,535	3	515.078,443 648.183,25	17.561	3	515.078,443 648.183,25	4	515.067,811 648.187,33	11.388
4	515.067,811 648.187,33	5	515.048,484 648.192,493	20.005	5	515.048,484 648.192,493	6	515.004,114 648.204,54	45.976	6	515.004,114 648.204,54	7	514.982,16 648.214,669	24.178
7	514.982,16 648.214,669	8	514.968,306 648.219,715	14.744	8	514.968,306 648.219,715	9	514.949,623 648.219,824	18.683	9	514.949,623 648.219,824	10	514.939,095 648.187,169	34.31
10	514.939,095 648.187,169	11	514.978,647 648.174,289	41.596	11	514.978,647 648.174,289	12	515.046,802 648.135,343	78.498	12	515.046,802 648.135,343	13	515.071,109 648.117,794	29.98
13	515.071,109 648.117,794	14	515.110,662 648.089,238	48.784	14	515.110,662 648.089,238	15	515.153,903 648.072,915	46.219	15	515.153,903 648.072,915	16	515.197,431 648.065,183	44.209



Punct început	X / Y	Punct sfârșit	X / Y	Lungime segment	Punct început	X / Y	Punct sfârșit	X / Y	Lungime segment	Punct început	X / Y	Punct sfârșit	X / Y	Lungime segment
16	515.197,431 648.065,183	17	515.248,69 648.074,347	52.07 2	17	515.248,69 648.074,347	18	515.301,095 648.080,075	52.71 7	18	515.301,095 648.080,075	19	515.344,337 648.073,488	43.74 1
19	515.344,337 648.073,488	20	515.383,117 648.064,627	39.77 9	20	515.383,117 648.064,627	21	515.400,082 648.056,564	18.78 4	21	515.400,082 648.056,564	22	515.408,6 648.052,131	9.602
22	515.408,6 648.052,131	23	515.414,443 648.040,361	13.14 1	23	515.414,443 648.040,361	24	515.462,9 647.999,847	63.16 2	24	515.462,9 647.999,847	25	515.465,994 647.991,635	8.776
25	515.465,994 647.991,635	26	515.476,493 647.986,724	11.59 1	26	515.476,493 647.986,724	27	515.477,611 648.003,357	16.67 1	27	515.477,611 648.003,357	28	515.479,389 648.016,652	13.41 3
28	515.479,389 648.016,652	29	515.486,587 648.035,788	20.44 5	29	515.486,587 648.035,788	30	515.491,667 648.045,695	11.13 4	30	515.491,667 648.045,695	31	515.450,515 648.055,131	42.22
31	515.450,515 648.055,131	32	515.440,591 648.063,583	13.03 5	32	515.440,591 648.063,583	33	515.427,852 648.076,804	18.36	33	515.427,852 648.076,804	34	515.420,188 648.086,277	12.18 5
34	515.420,188 648.086,277	35	515.397,1 648.099,521	26.61 7	35	515.397,1 648.099,521	36	515.356,75 648.114,997	43.21 6	36	515.356,75 648.114,997	37	515.350,25 648.116,71	6.722
37	515.350,25 648.116,71	38	515.346,682 648.118,668	4.07	38	515.346,682 648.118,668	39	515.333,394 648.121,698	13.62 9	39	515.333,394 648.121,698	40	515.311,704 648.123,711	21.78 3
40	515.311,704 648.123,711	41	515.295,067 648.124,182	16.64 4	41	515.295,067 648.124,182	42	515.233,239 648.117,588	62.17 9	42	515.233,239 648.117,588	43	515.205,968 648.117,663	27.27 1
43	515.205,968 648.117,663	44	515.166,958 648.124,915	39.67 8	44	515.166,958 648.124,915	45	515.137,085 648.137,561	32.43 9	45	515.137,085 648.137,561	46	515.126,821 648.143,425	11.82 1
46	515.126,821 648.143,425	1	515.106,042 648.168,782	32.78 3										

\*\* Lungimile segmentelor sunt determinate în planul de proiecție Stereo 70 și sunt rotunjite la 1 milimetru.

\*\*\* Distanța dintre puncte este formată din segmente cumulate ce sunt mai mici decât valoarea 1 milimetru.



**DATE DESPRE IMOBILUL NR. 3090**

Oficiul de Cadastru și Publicitate Imobiliară SUCEAVA  
Biroul de Cadastru și Publicitate Imobiliară Vatra Dornei

**A. Partea I. Descrierea imobilului**

TEREN Extravilan

Adresa: Jud. Suceava

Nr. Crt	Nr cadastral Nr. topografic	Suprafața* (mp)	Observații / Referințe
A1		7.540	Sector cadastral:10 Teren neimprejmuit; top 2881 parte, top 2882 parte, top 2883 parte, top 2884 parte , top 2885 parte, top 2886 parte, top 2888 parte, top 2887, top 2890 parte

**B. Partea II. Proprietari și acte**

Inscrieri privitoare la dreptul de proprietate și alte drepturi reale		Referințe
/		
Act Normativ nr. 7, din 13/03/1996 emis de PARLAMENTUL ROMANIEI;		
B1	Intabulare, drept de PROPRIETATE, dobandit prin Lege, cota actuala 1/1, cota initiala 1/1 1) NEIDENTIFICAT NEIDENTIFICAT	A1
Act Administrativ nr. 856, din 27/01/2023 emis de PRIMARIA COMUNEI POIANA STAMPEI;		
B2	SE NOTEAZA POSESIA FAPTICA IN FAVOAREA LUI 1) SPINU PRALEA ANCURTA 2) PRALEA EUZEBIE-CATALIN	A1

**C. Partea III. SARCINI .**

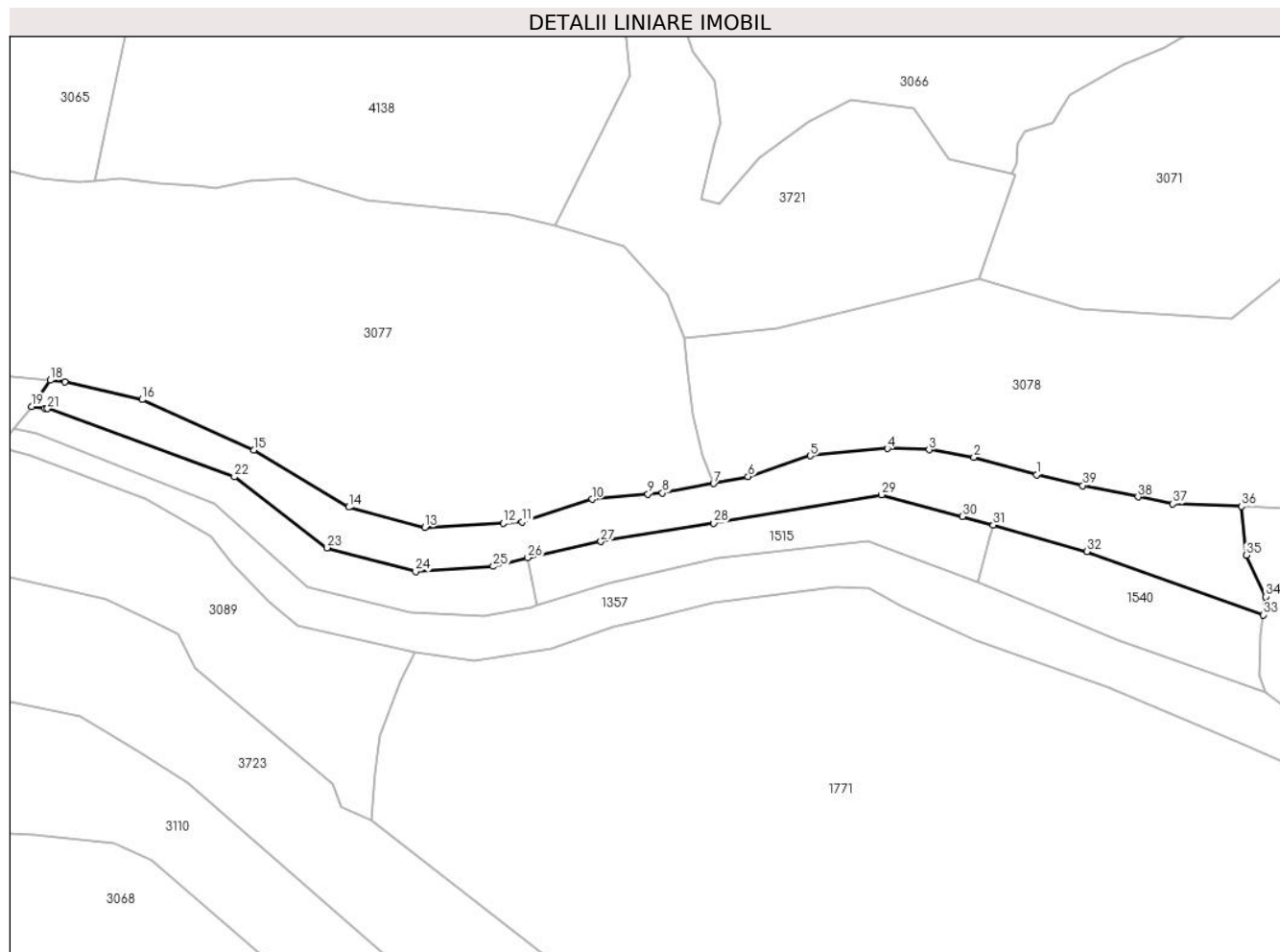
Inscrieri privind dezmembramintele dreptului de proprietate, drepturi reale de garanție și sarcini	Referințe
NU SUNT	

## Anexa Nr. 1 La Partea I

## Teren

Nr cadastral	Suprafața (mp)*	Observații / Referințe
	7.540	top 2881 parte, top 2882 parte, top 2883 parte, top 2884 parte , top 2885 parte, top 2886 parte, top 2888 parte, top 2887, top 2890 parte

\* Suprafața este determinată în planul de proiecție Stereo 70.



## Date referitoare la teren

Crt	Categorie folosință	Intra vilan	Suprafața (mp)	Tarla	Parcelă	Nr. topo	Observații / Referințe
1	pasune	NU	7.491	-	-	-	
2	pasune	NU	49	-	-	-	cale acces

## Lungime Segmente

1) Valorile lungimilor segmentelor sunt obținute din proiecție în plan.

Punct început	X / Y	Punct sfârșit	X / Y	Lungime segment (** (m)
1	515.709,477 648.107,979	2	515.687,545 648.114,134	22.779
3	515.671,829 648.116,741	4	515.657,271 648.117,187	14.565
5	515.630,267 648.114,662	6	515.608,374 648.107,357	23.08
7	515.596,333 648.104,923	8	515.578,381 648.101,627	18.252

Punct început	X / Y	Punct sfârșit	X / Y	Lungime segment (** (m)
2	515.687,545 648.114,134	3	515.671,829 648.116,741	15.931
4	515.657,271 648.117,187	5	515.630,267 648.114,662	27.122
6	515.608,374 648.107,357	7	515.596,333 648.104,923	12.285
8	515.578,381 648.101,627	9	515.573,348 648.101,171	5.054

Punct început	X / Y	Punct sfârşit	X / Y	Lungime segment (** (m)
9	515.573,348 648.101,171	10	515.553,749 648.099,398	19.679
11	515.529,234 648.091,422	12	515.522,679 648.090,96	6.571
13	515.495,096 648.089,531	14	515.468,428 648.096,601	27.589
15	515.435,28 648.116,669	16	515.396,145 648.134,34	42.94
17	515.368,97 648.140,484	18	515.363,932 648.141,085	5.074
19	515.357,39 648.131,843	20	515.362,013 648.131,239	4.662
21	515.362,917 648.131,12	22	515.428,438 648.107,218	69.745
23	515.460,893 648.082,4	24	515.491,94 648.074,132	32.129
25	515.519,149 648.075,869	26	515.531,24 648.078,886	12.462
27	515.556,845 648.084,572	28	515.596,337 648.091,064	40.022
29	515.655,144 648.100,931	30	515.683,466 648.093,369	29.314
31	515.694,273 648.090,34	32	515.727,125 648.081,067	34.136
33	515.788,851 648.058,89	34	515.789,765 648.065,227	6.403
35	515.782,962 648.079,771	36	515.781,255 648.096,935	17.249
37	515.757,24 648.097,784	38	515.745,023 648.100,262	12.466
39	515.725,646 648.104,196	1	515.709,477 648.107,979	16.606

Punct început	X / Y	Punct sfârşit	X / Y	Lungime segment (** (m)
10	515.553,749 648.099,398	11	515.529,234 648.091,422	25.78
12	515.522,679 648.090,96	13	515.495,096 648.089,531	27.62
14	515.468,428 648.096,601	15	515.435,28 648.116,669	38.749
16	515.396,145 648.134,34	17	515.368,97 648.140,484	27.861
18	515.363,932 648.141,085	19	515.357,39 648.131,843	11.323
20	515.362,013 648.131,239	21	515.362,917 648.131,12	0.912
22	515.428,438 648.107,218	23	515.460,893 648.082,4	40.857
24	515.491,94 648.074,132	25	515.519,149 648.075,869	27.264
26	515.531,24 648.078,886	27	515.556,845 648.084,572	26.229
28	515.596,337 648.091,064	29	515.655,144 648.100,931	59.629
30	515.683,466 648.093,369	31	515.694,273 648.090,34	11.223
32	515.727,125 648.081,067	33	515.788,851 648.058,89	65.589
34	515.789,765 648.065,227	35	515.782,962 648.079,771	16.056
36	515.781,255 648.096,935	37	515.757,24 648.097,784	24.03
38	515.745,023 648.100,262	39	515.725,646 648.104,196	19.772

\*\* Lungimile segmentelor sunt determinate în planul de proiecţie Stereo 70 şi sunt rotunjite la 1 milimetru.

\*\*\* Distanţa dintre puncte este formată din segmente cumulate ce sunt mai mici decât valoarea 1 milimetru.



**DATE DESPRE IMOBILUL NR. 3091**

Oficiul de Cadastru și Publicitate Imobiliară SUCEAVA  
Biroul de Cadastru și Publicitate Imobiliară Vatra Dornei

**A. Partea I. Descrierea imobilului**

TEREN Extravilan

Adresa: Jud. Suceava

Nr. Crt	Nr cadastral Nr. topografic	Suprafața* (mp)	Observații / Referințe
A1		10.000	Sector cadastral:10 Teren neimprejmuit; 3298/98 parte( CF 503 Dorna Candrenilor- CFE 33782 Poiana Stampei)

**B. Partea II. Proprietari și acte**

Inscrieri privitoare la dreptul de proprietate și alte drepturi reale	Referințe
/	
Act Administrativ nr. 62, din 30/07/1993 emis de CJPSDPAT SUCEAVA (CERTIFICAT DE MOSTENITOR NR. 24 DIN 22.01.1997 EMIS DE NP CATARGIU STELIAN, CERTIFICAT DE MOSTENITOR NR. 27 DIN 23.01.1997 EMIS DE NP CATARGIU STELIAN);	
B1	A1
Intabulare, drept de PROPRIETATE, dobandit prin Reconstituire, cota actuala 1/1, cota initiala 1/1	
1) TARAN MARIA, LIPSA CNP	
2) IACOBAN LEON, LIPSA CNP	
3) PRALEA VASILE, LIPSA CNP	
4) PRALEA EUZEBIE, LIPSA CNP	
5) ACIOBANITEI VEORNICA, LIPSA CNP	

**C. Partea III. SARCINI .**

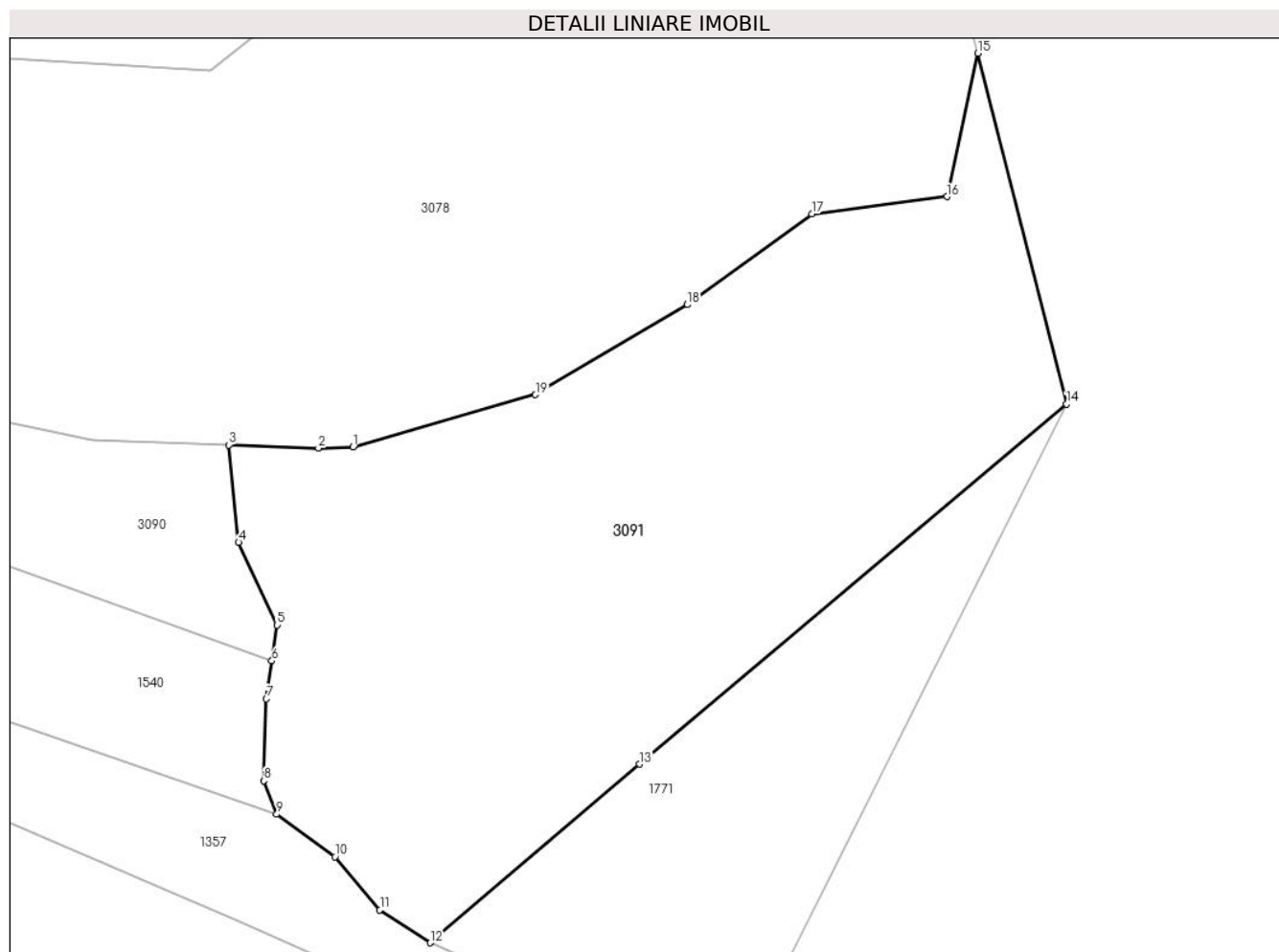
Inscrieri privind dezmembramintele dreptului de proprietate, drepturi reale de garanție și sarcini	Referințe
NU SUNT	

## Anexa Nr. 1 La Partea I

## Teren

Nr cadastral	Suprafața (mp)*	Observații / Referințe
	10.000	3298/98 parte( CF 503 Dorna Candrenilor- CFE 33782 Poiana Stampei)

\* Suprafața este determinată în planul de proiecție Stereo 70.



## Date referitoare la teren

Crt	Categorie folosință	Intravilan	Suprafața (mp)	Tarla	Parcelă	Nr. topo	Observații / Referințe
1	pasune	NU	10.000	-	-	-	

## Lungime Segmente

1) Valorile lungimilor segmentelor sunt obținute din proiecție în plan.

Punct început	X / Y	Punct sfârșit	X / Y	Lungime segment (** (m)
1	515.803,129 648.096,564	2	515.797,05 648.096,377	6.082
2	515.797,05 648.096,377	3	515.781,255 648.096,935	15.805
3	515.781,255 648.096,935	4	515.782,962 648.079,771	17.249
4	515.782,962 648.079,771	5	515.789,765 648.065,227	16.056
5	515.789,765 648.065,227	6	515.788,851 648.058,89	6.403



Punct început	X / Y	Punct sfârșit	X / Y	Lungime segment (** (m)
6	515.788,851 648.058,89	7	515.787,888 648.052,207	6.752
7	515.787,888 648.052,207	8	515.787,419 648.037,779	14.436
8	515.787,419 648.037,779	9	515.789,694 648.031,866	6.336
9	515.789,694 648.031,866	10	515.799,958 648.024,389	12.699
10	515.799,958 648.024,389	11	515.807,875 648.015,005	12.278
11	515.807,875 648.015,005	12	515.816,755 648.009,225	10.595
12	515.816,755 648.009,225	13	515.853,623 648.040,71	48.483
13	515.853,623 648.040,71	14	515.928,939 648.104,138	98.466
14	515.928,939 648.104,138	15	515.913,301 648.165,946	63.756
15	515.913,301 648.165,946	16	515.907,88 648.140,677	25.844
16	515.907,88 648.140,677	17	515.884,056 648.137,615	24.02
17	515.884,056 648.137,615	18	515.862,083 648.121,644	27.164
18	515.862,083 648.121,644	19	515.835,312 648.105,778	31.119
19	515.835,312 648.105,778	1	515.803,129 648.096,564	33.476

\*\* Lungimile segmentelor sunt determinate în planul de proiecție Stereo 70 și sunt rotunjite la 1 milimetru.

\*\*\* Distanța dintre puncte este formată din segmente cumulate ce sunt mai mici decât valoarea 1 milimetru.



**DATE DESPRE IMOBILUL NR. 3092**

Oficiul de Cadastru și Publicitate Imobiliară SUCEAVA  
Biroul de Cadastru și Publicitate Imobiliară Vatra Dornei

**A. Partea I. Descrierea imobilului**

TEREN Intravilan

Adresa: Loc. Praleni, Str Praleni, Nr. 29, Jud. Suceava

Nr. Crt	Nr cadastral Nr. topografic	Suprafața* (mp)	Observații / Referințe
A1		2.983	Sector cadastral:10 Teren neimprijmuit; top 2926/2 parte( CF 498 Dorna Candreni)

**Construcții**

Crt	Nr cadastral Nr. topografic	Adresa	Observații / Referințe
A1.1		Loc. Praleni, Str Praleni, Nr. 29, Jud. Suceava	Nr. niveluri:2; S. construita la sol:48 mp; S. construita desfasurata:90 mp; LOCUINTA P+M

**B. Partea II. Proprietari și acte**

Inscrieri privitoare la dreptul de proprietate și alte drepturi reale		Referințe
/		
Act Normativ nr. 7, din 13/03/1996 emis de PARLAMENTUL ROMANIEI;		
B1	Intabulare, drept de PROPRIETATE, dobandit prin Lege, cota actuala 1/1, cota initiala 1/1 1) NEIDENTIFICAT NEIDENTIFICAT	A1
Act Administrativ nr. 1402, din 14/02/2023 emis de PRIMARIA COMUNEI POIANA STAMPEI;		
B2	SE NOTEAZA POSESIA FAPTICA IN FAVOAREA LUI 1) IRIMESCU DOREL	A1
Act Administrativ nr. 2981, din 31/03/2023 emis de PRIMARIA COMUNEI POIANA STAMPEI;		
B3	Intabulare, drept de PROPRIETATE, dobandit prin Lege, cota actuala 1/1, cota initiala 1/1 1) IRIMESCU DOREL	A1.1

**C. Partea III. SARCINI .**

Inscrieri privind dezmembramintele dreptului de proprietate, drepturi reale de garanție și sarcini	Referințe
NU SUNT	

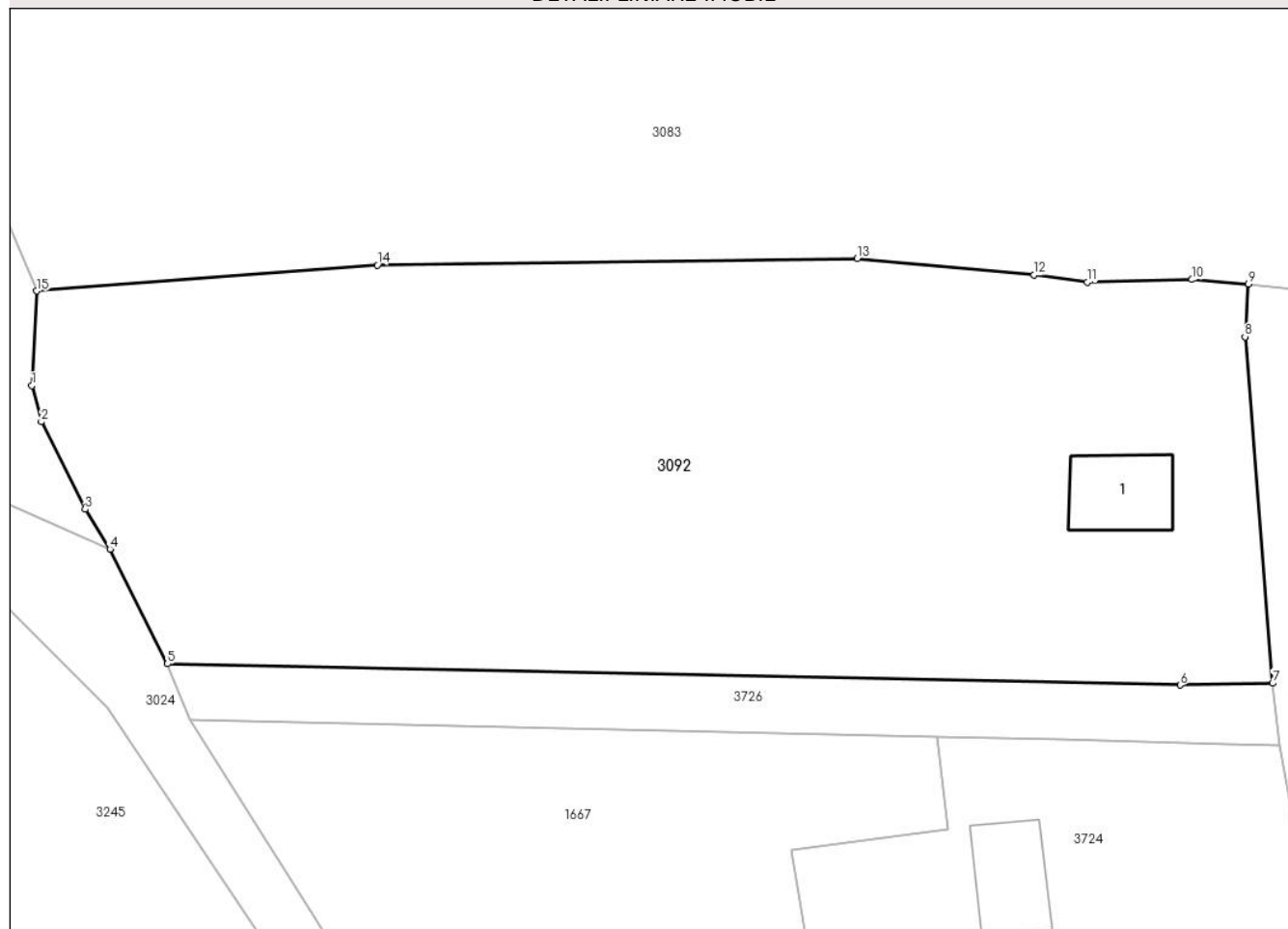
## Anexa Nr. 1 La Partea I

## Teren

Nr cadastral	Suprafața (mp)*	Observații / Referințe
	2.983	top 2926/2 parte( CF 498 Dorna Candreni)

\* Suprafața este determinată în planul de proiecție Stereo 70.

## DETALII LINIARE IMOBIL



## Date referitoare la teren

Crt	Categorie folosință	Intravilan	Suprafața (mp)	Tarla	Parcelă	Nr. topo	Observații / Referințe
1	curți constructii	DA	461	-	-	-	
2	faneata	DA	2.522	-	-	-	

## Date referitoare la construcții

Crt	Număr	Destinație construcție	Supraf. (mp)	Situație juridică	Observații / Referințe
A1.1		construcții de locuințe	48	Cu acte	Nr. niveluri:2; S. construita la sol:48 mp; S. construita desfasurata:90 mp; LOCUINTA P+M

## Lungime Segmente

1) Valorile lungimilor segmentelor sunt obținute din proiecție în plan.

Punct început	X / Y	Punct sfârșit	X / Y	Lungime segment (** (m)
1	514.373,157 648.365,082	2	514.373,906 648.362,223	2.955
2	514.373,906 648.362,223	3	514.377,386 648.355,287	7.76
3	514.377,386 648.355,287	4	514.379,339 648.352,149	3.696

Punct început	X / Y	Punct sfârșit	X / Y	Lungime segment (** (m)
4	514.379,339 648.352,149	5	514.383,895 648.343,068	10.16
5	514.383,895 648.343,068	6	514.464,093 648.341,396	80.215
6	514.464,093 648.341,396	7	514.471,411 648.341,528	7.319
7	514.471,411 648.341,528	8	514.469,226 648.368,944	27.503
8	514.469,226 648.368,944	9	514.469,5 648.373,12	4.185
9	514.469,5 648.373,12	10	514.465,032 648.373,471	4.482
10	514.465,032 648.373,471	11	514.456,726 648.373,247	8.309
11	514.456,726 648.373,247	12	514.452,515 648.373,823	4.25
12	514.452,515 648.373,823	13	514.438,525 648.375,139	14.052
13	514.438,525 648.375,139	14	514.400,512 648.374,607	38.017
14	514.400,512 648.374,607	15	514.373,563 648.372,571	27.026
15	514.373,563 648.372,571	1	514.373,157 648.365,082	7.5

\*\* Lungimile segmentelor sunt determinate în planul de proiecție Stereo 70 și sunt rotunjite la 1 milimetru.

\*\*\* Distanța dintre puncte este formată din segmente cumulate ce sunt mai mici decât valoarea 1 milimetru.



**DATE DESPRE IMOBILUL NR. 3093**

Oficiul de Cadastru și Publicitate Imobiliară SUCEAVA  
Biroul de Cadastru și Publicitate Imobiliară Vatra Dornei

**A. Partea I. Descrierea imobilului**

TEREN Necunoscut

Adresa: Loc. Praleni, Str Praleni, Nr. 27, Jud. Suceava

Nr. Crt	Nr cadastral Nr. topografic	Suprafața* (mp)	Observații / Referințe
A1	30153	Din acte: 9.591 Masurata: 9.648	Sector cadastral:10 Teren imprejmuit;

**Construcții**

Crt	Nr cadastral Nr. topografic	Adresa	Observații / Referințe
A1.1	30153-C1	Loc. Praleni, Str Praleni, Nr. 27, Jud. Suceava	Nr. niveluri:1; S. construita la sol:76 mp; S. construita desfasurata:76 mp; locuinta
A1.2	30153-C2	Loc. Praleni, Str Praleni, Nr. 27, Jud. Suceava	Nr. niveluri:1; S. construita la sol:85 mp; S. construita desfasurata:85 mp; anexa
A1.3	30153-C3	Loc. Praleni, Str Praleni, Nr. 27, Jud. Suceava	Nr. niveluri:1; S. construita la sol:38 mp; S. construita desfasurata:38 mp; anexa
A1.4	30153-C4	Loc. Praleni, Str Praleni, Nr. 27, Jud. Suceava	Nr. niveluri:1; S. construita la sol:13 mp; S. construita desfasurata:13 mp; anexa
A1.5	30153-C5	Loc. Praleni, Str Praleni, Nr. 27, Jud. Suceava	Nr. niveluri:1; S. construita la sol:17 mp; S. construita desfasurata:17 mp; anexa
A1.6	30153-C6	Loc. Praleni, Str Praleni, Nr. 27, Jud. Suceava	Nr. niveluri:1; S. construita la sol:28 mp; S. construita desfasurata:28 mp; ANEXA

**B. Partea II. Proprietari și acte**

Inscrieri privitoare la dreptul de proprietate și alte drepturi reale		Referințe
<b>2187 / 23/04/2009</b>		
Hotarare Judecatoreasca nr. 319, din 03/09/2009 emis de JUDECATORIA VATRA DORNEI;		
B1	Intabulare, drept de PROPRIETATE bun comun in devalmasie, dobandit prin Hotarare Judecatoreasca, cota actuala 1/1, cota initiala 1/1 1) PENTELESCU ION 2) PENTELESCU LIDIA	A1, A1.1, A1.2, A1.3, A1.4, A1.5
/		
Act Administrativ nr. 2981, din 31/03/2023 emis de PRIMARIA COMUNEI POIANA STAMPEI;		
B2	Intabulare, drept de PROPRIETATE, dobandit prin Lege, cota actuala 1/1, cota initiala 1/1 1) PENTELESCU ION 2) PENTELESCU LIDIA	A1.6

**C. Partea III. SARCINI .**

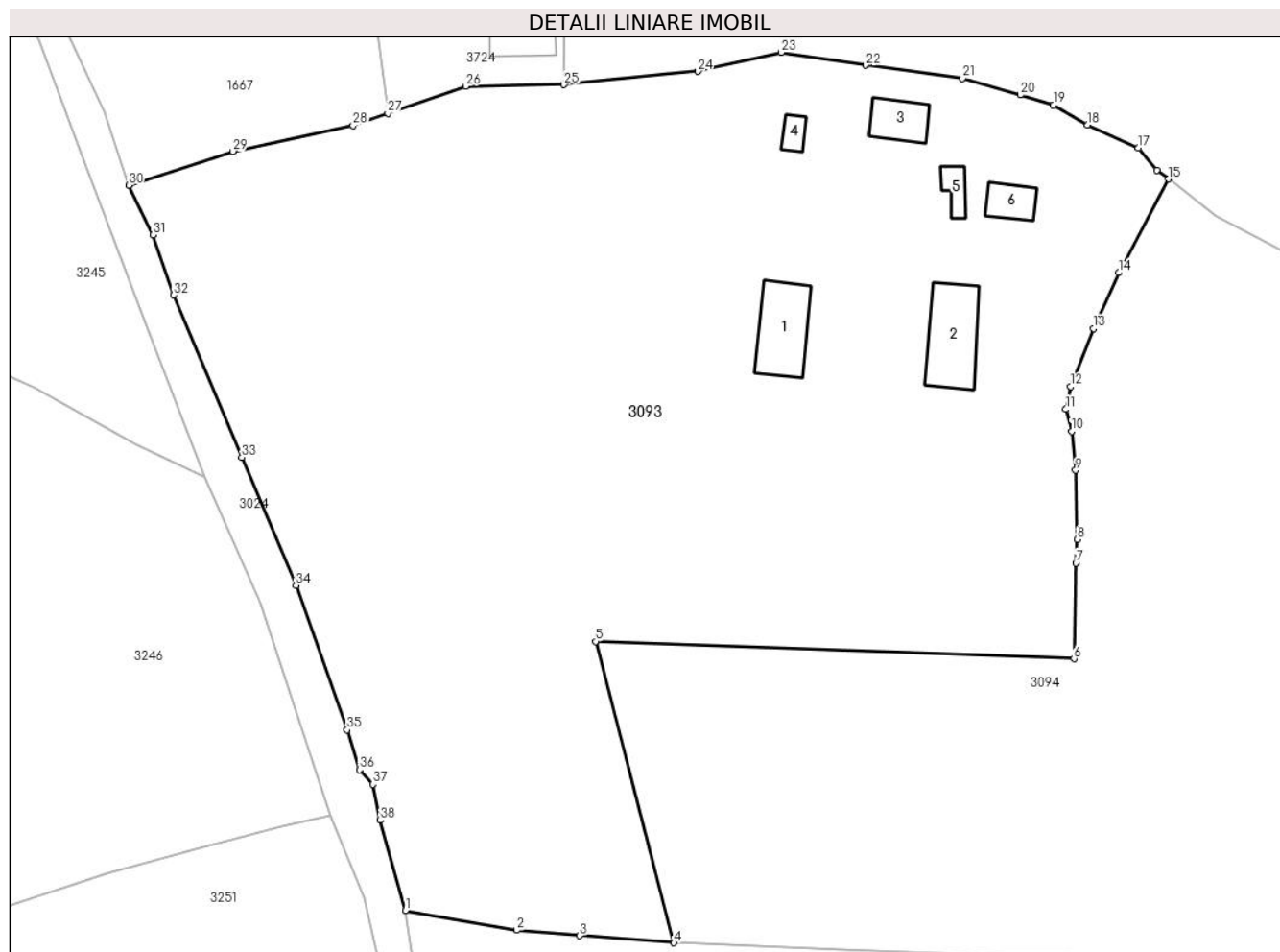
Inscrieri privind dezmembramintele dreptului de proprietate, drepturi reale de garanție și sarcini	Referințe
NU SUNT	

## Anexa Nr. 1 La Partea I

## Teren

Nr cadastral	Suprafața (mp)*	Observații / Referințe
30153	Din acte: 9.591 Masurata: 9.648	

\* Suprafața este determinată în planul de proiecție Stereo 70.



## Date referitoare la teren

Crt	Categorie folosință	Intra vilan	Suprafața (mp)	Tarla	Parcelă	Nr. topo	Observații / Referințe
1	curți constructii	DA	1.455	-	-	-	
2	faneata	DA	6.559	-	-	-	
3	arabil	DA	1.048	-	-	-	
4	arabil	DA	244	-	-	-	
5	faneata	NU	342	-	-	-	

## Date referitoare la construcții

Crt	Număr	Destinație construcție	Supraf. (mp)	Situație juridică	Observații / Referințe
A1.1	30153-C1	construcții de locuințe	76	Cu acte	Nr. niveluri:1; S. construita la sol:76 mp; S. construita desfasurata:76 mp; locuinta
A1.2	30153-C2	construcții anexa	85	Cu acte	Nr. niveluri:1; S. construita la sol:85 mp; S. construita desfasurata:85 mp; anexa
A1.3	30153-C3	construcții anexa	38	Cu acte	Nr. niveluri:1; S. construita la sol:38 mp; S. construita desfasurata:38 mp; anexa
A1.4	30153-C4	construcții anexa	13	Cu acte	Nr. niveluri:1; S. construita la sol:13 mp; S. construita desfasurata:13 mp; anexa
A1.5	30153-C5	construcții anexa	17	Cu acte	Nr. niveluri:1; S. construita la sol:17 mp; S. construita desfasurata:17 mp; anexa
A1.6	30153-C6	construcții anexa	28	Cu acte	Nr. niveluri:1; S. construita la sol:28 mp; S. construita desfasurata:28 mp; ANEXA



## Lungime Segmente

1) Valorile lungimilor segmentelor sunt obținute din proiecție în plan.

Punct început	X / Y	Punct sfârșit	X / Y	Lungime segment (** (m)
1	514.453,495 648.181,479	2	514.468,029 648.178,922	14.757
3	514.476,28 648.178,194	4	514.488,614 648.177,265	12.369
5	514.478,362 648.216,688	6	514.540,958 648.214,401	62.638
7	514.541,219 648.226,916	8	514.541,4 648.230,029	3.118
9	514.541,182 648.239,088	10	514.540,646 648.244,167	5.107
11	514.539,907 648.247,05	12	514.540,551 648.250,035	3.054
13	514.543,482 648.257,603	14	514.546,835 648.264,925	8.053
15	514.553,346 648.277,172	16	514.551,78 648.278,304	1.932
17	514.549,384 648.281,281	18	514.542,756 648.284,283	7.276
19	514.538,247 648.286,892	20	514.533,925 648.288,16	4.504
21	514.526,408 648.290,366	22	514.513,711 648.292,034	12.806
23	514.502,662 648.293,748	24	514.491,762 648.291,246	11.183
25	514.474,242 648.289,517	26	514.461,371 648.289,305	12.873
27	514.451,181 648.285,784	28	514.446,634 648.284,199	4.815
29	514.430,934 648.280,792	30	514.417,284 648.276,347	14.356
31	514.420,479 648.269,875	32	514.423,165 648.262,01	8.311
33	514.432,086 648.240,762	34	514.439,167 648.224,029	18.17
35	514.445,866 648.205,125	36	514.447,478 648.199,912	5.457
37	514.449,231 648.197,992	38	514.450,203 648.193,3	4.792

Punct început	X / Y	Punct sfârșit	X / Y	Lungime segment (** (m)
2	514.468,029 648.178,922	3	514.476,28 648.178,194	8.283
4	514.488,614 648.177,265	5	514.478,362 648.216,688	40.734
6	514.540,958 648.214,401	7	514.541,219 648.226,916	12.518
8	514.541,4 648.230,029	9	514.541,182 648.239,088	9.062
10	514.540,646 648.244,167	11	514.539,907 648.247,05	2.976
12	514.540,551 648.250,035	13	514.543,482 648.257,603	8.116
14	514.546,835 648.264,925	15	514.553,346 648.277,172	13.87
16	514.551,78 648.278,304	17	514.549,384 648.281,281	3.821
18	514.542,756 648.284,283	19	514.538,247 648.286,892	5.209
20	514.533,925 648.288,16	21	514.526,408 648.290,366	7.834
22	514.513,711 648.292,034	23	514.502,662 648.293,748	11.181
24	514.491,762 648.291,246	25	514.474,242 648.289,517	17.605
26	514.461,371 648.289,305	27	514.451,181 648.285,784	10.781
28	514.446,634 648.284,199	29	514.430,934 648.280,792	16.065
30	514.417,284 648.276,347	31	514.420,479 648.269,875	7.218
32	514.423,165 648.262,01	33	514.432,086 648.240,762	23.045
34	514.439,167 648.224,029	35	514.445,866 648.205,125	20.056
36	514.447,478 648.199,912	37	514.449,231 648.197,992	2.6
38	514.450,203 648.193,3	1	514.453,495 648.181,479	12.271

\*\* Lungimile segmentelor sunt determinate în planul de proiecție Stereo 70 și sunt rotunjite la 1 milimetru.

\*\*\* Distanța dintre puncte este formată din segmente cumulate ce sunt mai mici decât valoarea 1 milimetru.



**DATE DESPRE IMOBILUL NR. 3094**

Oficiul de Cadastru și Publicitate Imobiliară SUCEAVA  
Biroul de Cadastru și Publicitate Imobiliară Vatra Dornei

**A. Partea I. Descrierea imobilului**

TEREN Necunoscut

Adresa: Loc. Praleni, Jud. Suceava

Nr. Crt	Nr cadastral Nr. topografic	Suprafața* (mp)	Observații / Referințe
A1	30152	Din acte: 21.929 Masurata: 21.884	Sector cadastral:10 Teren imprejmuit;

**B. Partea II. Proprietari și acte**

Inscrieri privitoare la dreptul de proprietate și alte drepturi reale		Referințe
<b>2186 / 23/04/2009</b>		
Hotarare Judecatoreasca nr. 319, din 03/09/2009 emis de JUDECATORIA VATRA DORNEI;		
B1	Intabulare, drept de PROPRIETATE bun comun in devalmasie, dobandit prin Hotarare Judecatoreasca, cota actuala 1/1, cota initiala 1/1 1) PENTELESCU ION 2) PENTELESCU LIDIA	A1

**C. Partea III. SARCINI .**

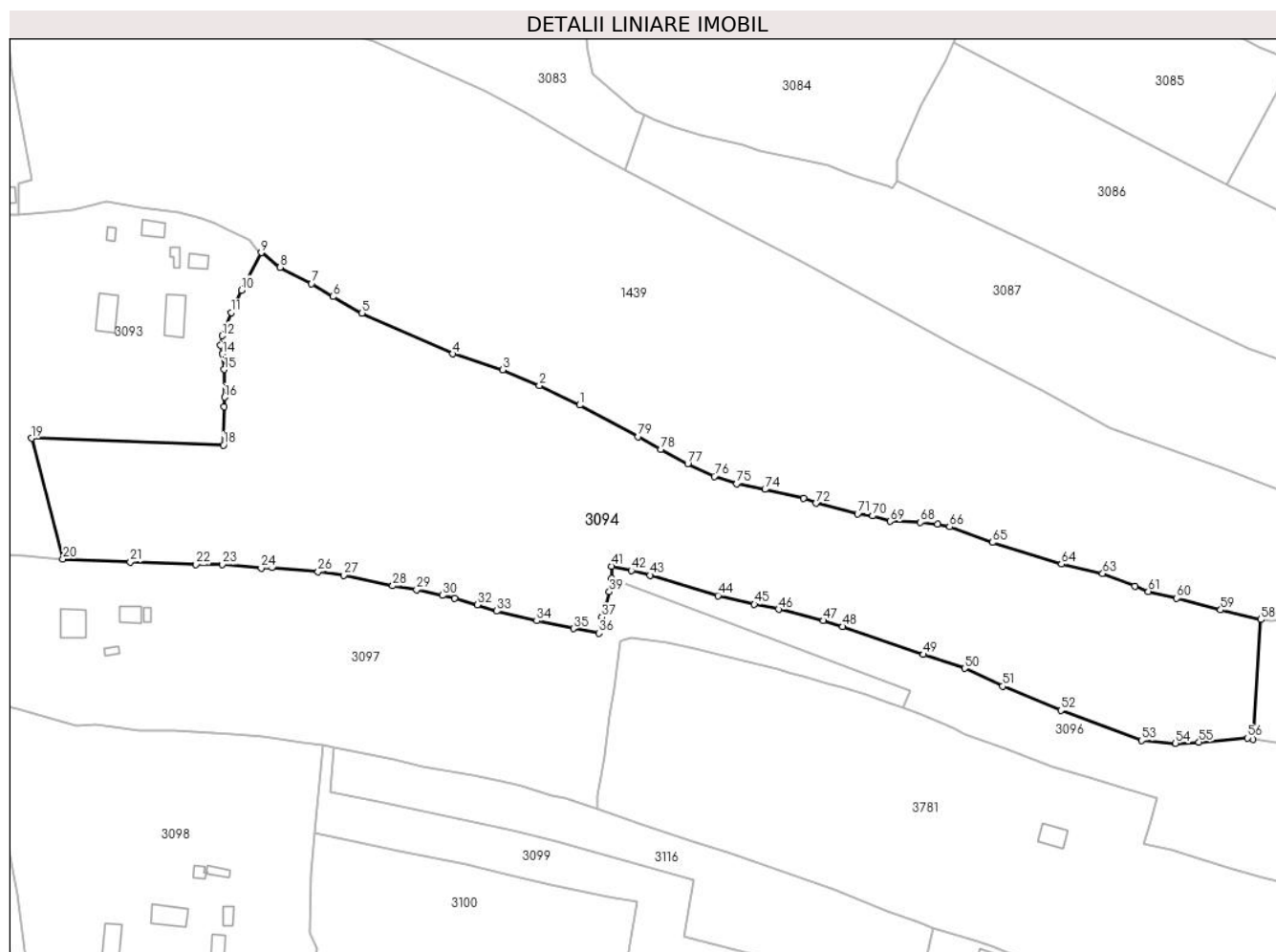
Inscrieri privind dezmembramintele dreptului de proprietate, drepturi reale de garanție și sarcini	Referințe
NU SUNT	

## Anexa Nr. 1 La Partea I

## Teren

Nr cadastral	Suprafața (mp)*	Observații / Referințe
30152	Din acte: 21.929 Masurata: 21.884	

\* Suprafața este determinată în planul de proiecție Stereo 70.



## Date referitoare la teren

Crt	Categorie folosință	Intravilan	Suprafața (mp)	Tarla	Parcelă	Nr. topo	Observații / Referințe
1	faneata	DA	2.253	-	-	-	
2	faneata	NU	19.631	-	-	-	

## Lungime Segmente

1) Valorile lungimilor segmentelor sunt obținute din proiecție în plan.

Punct început	X / Y	Punct sfârșit	X / Y	Lungime segment	Punct început	X / Y	Punct sfârșit	X / Y	Lungime segment	Punct început	X / Y	Punct sfârșit	X / Y	Lungime segment
1	514.657,203 648.227,491	2	514.644,047 648.233,887	14.628	2	514.644,047 648.233,887	3	514.632,145 648.238,918	12.922	3	514.632,145 648.238,918	4	514.615,838 648.244,164	17.13
4	514.615,838 648.244,164	5	514.586,193 648.257,441	32.482	5	514.586,193 648.257,441	6	514.576,697 648.262,815	10.911	6	514.576,697 648.262,815	7	514.569,741 648.267,029	8.133
7	514.569,741 648.267,029	8	514.559,447 648.272,378	11.601	8	514.559,447 648.272,378	9	514.553,346 648.277,172	7.759	9	514.553,346 648.277,172	10	514.546,835 648.264,925	13.87
10	514.546,835 648.264,925	11	514.543,482 648.257,603	8.053	11	514.543,482 648.257,603	12	514.540,551 648.250,035	8.116	12	514.540,551 648.250,035	13	514.539,907 648.247,05	3.054

Punct început	X / Y	Punct sfârșit	X / Y	Lungime segment	Punct început	X / Y	Punct sfârșit	X / Y	Lungime segment	Punct început	X / Y	Punct sfârșit	X / Y	Lungime segment
13	514.539,907 648.247,05	14	514.540,646 648.244,167	2.976	14	514.540,646 648.244,167	15	514.541,182 648.239,088	5.107	15	514.541,182 648.239,088	16	514.541,4 648.230,029	9.062
16	514.541,4 648.230,029	17	514.541,219 648.226,916	3.118	17	514.541,219 648.226,916	18	514.540,958 648.214,401	12.518	18	514.540,958 648.214,401	19	514.478,362 648.216,688	62.638
19	514.478,362 648.216,688	20	514.488,614 648.177,265	40.734	20	514.488,614 648.177,265	21	514.510,587 648.176,349	21.992	21	514.510,587 648.176,349	22	514.532,049 648.175,512	21.478
22	514.532,049 648.175,512	23	514.540,627 648.175,532	8.578	23	514.540,627 648.175,532	24	514.553,26 648.174,34	12.689	24	514.553,26 648.174,34	25	514.556,881 648.174,49	3.624
25	514.556,881 648.174,49	26	514.571,863 648.173,146	15.042	26	514.571,863 648.173,146	27	514.580,213 648.172,056	8.421	27	514.580,213 648.172,056	28	514.596,234 648.168,568	16.396
28	514.596,234 648.168,568	29	514.603,982 648.167,285	7.854	29	514.603,982 648.167,285	30	514.612,396 648.165,468	8.608	30	514.612,396 648.165,468	31	514.616,389 648.164,443	4.122
31	514.616,389 648.164,443	32	514.623,776 648.162,341	7.68	32	514.623,776 648.162,341	33	514.630,119 648.160,337	6.652	33	514.630,119 648.160,337	34	514.643,201 648.157,157	13.463
34	514.643,201 648.157,157	35	514.655,141 648.154,622	12.206	35	514.655,141 648.154,622	36	514.663,512 648.153,178	8.495	36	514.663,512 648.153,178	37	514.664,52 648.158,344	5.263
37	514.664,52 648.158,344	38	514.665,781 648.162,004	3.871	38	514.665,781 648.162,004	39	514.666,861 648.166,651	4.771	39	514.666,861 648.166,651	40	514.667,681 648.171,067	4.491
40	514.667,681 648.171,067	41	514.667,667 648.175,005	3.938	41	514.667,667 648.175,005	42	514.674,062 648.173,606	6.546	42	514.674,062 648.173,606	43	514.680,236 648.172,021	6.374
43	514.680,236 648.172,021	44	514.702,306 648.165,362	23.053	44	514.702,306 648.165,362	45	514.714,164 648.162,593	12.177	45	514.714,164 648.162,593	46	514.722,081 648.160,919	8.092
46	514.722,081 648.160,919	47	514.736,634 648.157,244	15.01	47	514.736,634 648.157,244	48	514.743,021 648.155,274	6.684	48	514.743,021 648.155,274	49	514.769,365 648.146,183	27.868
49	514.769,365 648.146,183	50	514.782,803 648.141,663	14.178	50	514.782,803 648.141,663	51	514.795,161 648.135,825	13.668	51	514.795,161 648.135,825	52	514.814,245 648.128,018	20.619
52	514.814,245 648.128,018	53	514.840,473 648.118,169	28.016	53	514.840,473 648.118,169	54	514.851,619 648.117,239	11.185	54	514.851,619 648.117,239	55	514.859,257 648.117,666	7.65
55	514.859,257 648.117,666	56	514.875,027 648.119,014	15.828	56	514.875,027 648.119,014	57	514.876,768 648.118,627	1.783	57	514.876,768 648.118,627	58	514.879,408 648.157,585	39.047
58	514.879,408 648.157,585	59	514.866,3 648.160,743	13.483	59	514.866,3 648.160,743	60	514.851,995 648.164,498	14.79	60	514.851,995 648.164,498	61	514.842,731 648.166,755	9.535
61	514.842,731 648.166,755	62	514.838,346 648.168,377	4.675	62	514.838,346 648.168,377	63	514.827,837 648.172,549	11.307	63	514.827,837 648.172,549	64	514.814,361 648.175,649	13.828
64	514.814,361 648.175,649	65	514.791,877 648.182,706	23.565	65	514.791,877 648.182,706	66	514.777,894 648.187,794	14.88	66	514.777,894 648.187,794	67	514.773,91 648.188,612	4.067
67	514.773,91 648.188,612	68	514.768,38 648.189,277	5.57	68	514.768,38 648.189,277	69	514.758,496 648.189,576	9.889	69	514.758,496 648.189,576	70	514.752,766 648.191,341	5.996
70	514.752,766 648.191,341	71	514.747,855 648.191,971	4.951	71	514.747,855 648.191,971	72	514.734,342 648.195,488	13.963	72	514.734,342 648.195,488	73	514.730,254 648.197,116	4.4
73	514.730,254 648.197,116	74	514.717,656 648.199,959	12.915	74	514.717,656 648.199,959	75	514.708,378 648.201,787	9.456	75	514.708,378 648.201,787	76	514.701,132 648.204,197	7.636
76	514.701,132 648.204,197	77	514.692,434 648.208,391	9.656	77	514.692,434 648.208,391	78	514.683,701 648.213,024	9.886	78	514.683,701 648.213,024	79	514.676,307 648.217,235	8.509
79	514.676,307 648.217,235	1	514.657,203 648.227,491	21.683										

\*\* Lungimile segmentelor sunt determinate în planul de proiecție Stereo 70 și sunt rotunjite la 1 milimetru.

\*\*\* Distanța dintre puncte este formată din segmente cumulate ce sunt mai mici decât valoarea 1 milimetru.



**DATE DESPRE IMOBILUL NR. 3095**

Oficiul de Cadastru și Publicitate Imobiliară SUCEAVA  
Biroul de Cadastru și Publicitate Imobiliară Vatra Dornei

**A. Partea I. Descrierea imobilului**

TEREN Extravilan

Adresa: Jud. Suceava

Nr. Crt	Nr cadastral Nr. topografic	Suprafața* (mp)	Observații / Referințe
A1		Din acte: 10.000 Masurata: 4.271	Sector cadastral:10 Teren neimprejmuit; Diferenta de suprafata se regaseste la ID 3062

**B. Partea II. Proprietari și acte**

Inscrieri privitoare la dreptul de proprietate și alte drepturi reale		Referințe
/		
Act Administrativ nr. 17, din 30/07/1993 emis de CJPSDPAT SUCEAVA;		
B1	Intabulare, drept de PROPRIETATE, dobandit prin Reconstituire, cota actuala 1/1, cota initiala 1/1 1) IANOVICI DUMITRU, LIPSA CNP	A1

**C. Partea III. SARCINI .**

Inscrieri privind dezmembramintele dreptului de proprietate, drepturi reale de garanție și sarcini	Referințe
NU SUNT	

## Anexa Nr. 1 La Partea I

## Teren

Nr cadastral	Suprafața (mp)*	Observații / Referințe
	Din acte: 10.000 Masurata: 4.271	Diferenta de suprafata se regaseste la ID 3062

\* Suprafața este determinată în planul de proiecție Stereo 70.



## Date referitoare la teren

Crt	Categorie folosință	Intra vilan	Suprafața (mp)	Tarla	Parcelă	Nr. topo	Observații / Referințe
1	padure	NU	4.271	-	-	-	

## Lungime Segmente

1) Valorile lungimilor segmentelor sunt obținute din proiecție în plan.

Punct început	X / Y	Punct sfârșit	X / Y	Lungime segment (** (m)
1	515.196,043 647.967,325	2	515.223,761 647.974,469	28.624
2	515.223,761 647.974,469	3	515.257,162 647.980,967	34.027
3	515.257,162 647.980,967	4	515.258,394 647.993,355	12.449
4	515.258,394 647.993,355	5	515.256,316 648.010,069	16.843
5	515.256,316 648.010,069	6	515.245,838 648.029,241	21.848



Punct început	X / Y	Punct sfârșit	X / Y	Lungime segment (** (m)
6	515.245,838 648.029,241	7	515.231,861 648.026,453	14.252
7	515.231,861 648.026,453	8	515.213,072 648.023,178	19.072
8	515.213,072 648.023,178	9	515.196,894 648.009,357	21.278
9	515.196,894 648.009,357	10	515.172,525 648.003,299	25.111
10	515.172,525 648.003,299	11	515.155,472 647.989,291	22.069
11	515.155,472 647.989,291	12	515.155,19 647.969,211	20.082
12	515.155,19 647.969,211	13	515.186,119 647.968,031	30.952
13	515.186,119 647.968,031	1	515.196,043 647.967,325	9.949

\*\* Lungimile segmentelor sunt determinate în planul de proiecție Stereo 70 și sunt rotunjite la 1 milimetru.

\*\*\* Distanța dintre puncte este formată din segmente cumulate ce sunt mai mici decât valoarea 1 milimetru.



**DATE DESPRE IMOBILUL NR. 3096**

Oficiul de Cadastru și Publicitate Imobiliară SUCEAVA  
Biroul de Cadastru și Publicitate Imobiliară Vatra Dornei

**A. Partea I. Descrierea imobilului**

TEREN Extravilan

Adresa: Jud. Suceava

Nr. Crt	Nr cadastral Nr. topografic	Suprafața* (mp)	Observații / Referințe
A1	34285	8.052	Sector cadastral:10 Teren neimprejmit;

**B. Partea II. Proprietari și acte**

Inscrieri privitoare la dreptul de proprietate și alte drepturi reale		Referințe
<b>15063 / 16/09/2021</b>		
Act Notarial nr. 1680, din 15/09/2021 emis de REY OLTICA-VERONICA;		
B1	Se infiinteaza cartea funciara 34285 a imobilului cu numarul cadastral 34285 / UAT Poiana Stampei, rezultat din dezmembrarea imobilului cu numarul cadastral 33670 inscris in cartea funciara 33670;	A1
<b>12824 / 11/08/2022</b>		
Act Normativ Legea nr.7/1996, din 13/03/1996 emis de Parlamentul României;		
B4	Intabulare, drept de PROPRIETATE, ca urmare a transformării posesiei în drept de proprietate, în condițiile art. 13 alin. (6) și (7) lit. a) din Legea nr. 7/1996, republicată, dobandit prin Lege, cota actuala 1/1, cota initiala 1/1 1) VASILENCO SERGHEI 2) VASILENCO GALINA	A1

**C. Partea III. SARCINI .**

Inscrieri privind dezmembramintele dreptului de proprietate, drepturi reale de garanție și sarcini	Referințe
NU SUNT	

## Anexa Nr. 1 La Partea I

## Teren

Nr cadastral	Suprafața (mp)*	Observații / Referințe
34285	8.052	

\* Suprafața este determinată în planul de proiecție Stereo 70.



## Date referitoare la teren

Crt	Categorie folosință	Intravilan	Suprafața (mp)	Tarla	Parcelă	Nr. topo	Observații / Referințe
1	faneata	NU	8.052	-	-	-	-extravilan-

## Lungime Segmente

1) Valorile lungimilor segmentelor sunt obținute din proiecție în plan.

Punct început	X / Y	Punct sfârșit	X / Y	Lungime segment
1	514.667,681 648.171,067	2	514.765,184 648.134,562	104.13
4	514.768,903 648.126,658	5	514.779,218 648.122,144	11.259
7	514.796,088 648.115,701	8	514.811,395 648.109,8	16.405
10	514.834,796 648.102,399	11	514.845,382 648.099,33	11.022
13	514.841,268 648.084,413	14	514.850,246 648.082,511	9.177
16	514.870,304 648.076,195	17	514.880,167 648.073,332	10.27
2	514.765,184 648.134,562	3	514.762,885 648.128,786	6.217
5	514.779,218 648.122,144	6	514.782,557 648.120,424	3.756
8	514.811,395 648.109,8	9	514.823,651 648.106,092	12.805
11	514.845,382 648.099,33	12	514.843,235 648.090,621	8.97
14	514.850,246 648.082,511	15	514.857,735 648.080,271	7.817
17	514.880,167 648.073,332	18	514.905,706 648.067,204	26.264
3	514.762,885 648.128,786	4	514.768,903 648.126,658	6.383
6	514.782,557 648.120,424	7	514.796,088 648.115,701	14.332
9	514.823,651 648.106,092	10	514.834,796 648.102,399	11.741
12	514.843,235 648.090,621	13	514.841,268 648.084,413	6.512
15	514.857,735 648.080,271	16	514.870,304 648.076,195	13.213
18	514.905,706 648.067,204	19	514.918,092 648.064,327	12.716

Punct început	X / Y	Punct sfârșit	X / Y	Lungime segment	Punct început	X / Y	Punct sfârșit	X / Y	Lungime segment	Punct început	X / Y	Punct sfârșit	X / Y	Lungime segment
19	514.918,092 648.064,327	20	514.942,998 648.058,052	25.684	20	514.942,998 648.058,052	21	514.957,221 648.052,853	15.143	21	514.957,221 648.052,853	22	514.970,31 648.048,674	13.74
22	514.970,31 648.048,674	23	514.972,01 648.055,048	6.597	23	514.972,01 648.055,048	24	514.974,247 648.062,076	7.375	24	514.974,247 648.062,076	25	514.975,642 648.067,053	5.169
25	514.975,642 648.067,053	26	514.977,362 648.072,138	5.368	26	514.977,362 648.072,138	27	514.977,49 648.080,087	7.95	27	514.977,49 648.080,087	28	514.973,817 648.083,12	4.763
28	514.973,817 648.083,12	29	514.965,778 648.088,742	9.81	29	514.965,778 648.088,742	30	514.962,742 648.090,992	3.779	30	514.962,742 648.090,992	31	514.958,465 648.093,598	5.008
31	514.958,465 648.093,598	32	514.940,285 648.102,399	20.198	32	514.940,285 648.102,399	33	514.930,976 648.106,172	10.045	33	514.930,976 648.106,172	34	514.920,777 648.110,965	11.269
34	514.920,777 648.110,965	35	514.916,208 648.111,856	4.655	35	514.916,208 648.111,856	36	514.900,724 648.117,424	16.455	36	514.900,724 648.117,424	37	514.884,323 648.117,642	16.402
37	514.884,323 648.117,642	38	514.876,768 648.118,627	7.619	38	514.876,768 648.118,627	39	514.875,027 648.119,014	1.783	39	514.875,027 648.119,014	40	514.859,257 648.117,666	15.828
40	514.859,257 648.117,666	41	514.851,619 648.117,239	7.65	41	514.851,619 648.117,239	42	514.840,473 648.118,169	11.185	42	514.840,473 648.118,169	43	514.814,245 648.128,018	28.016
43	514.814,245 648.128,018	44	514.795,161 648.135,825	20.619	44	514.795,161 648.135,825	45	514.782,803 648.141,663	13.668	45	514.782,803 648.141,663	46	514.769,365 648.146,183	14.178
46	514.769,365 648.146,183	47	514.743,021 648.155,274	27.868	47	514.743,021 648.155,274	48	514.736,634 648.157,244	6.684	48	514.736,634 648.157,244	49	514.722,081 648.160,919	15.01
49	514.722,081 648.160,919	50	514.714,164 648.162,593	8.092	50	514.714,164 648.162,593	51	514.702,306 648.165,362	12.177	51	514.702,306 648.165,362	52	514.680,236 648.172,021	23.053
52	514.680,236 648.172,021	53	514.674,062 648.173,606	6.374	53	514.674,062 648.173,606	54	514.667,667 648.175,005	6.546	54	514.667,667 648.175,005	1	514.667,681 648.171,067	3.938

\*\* Lungimile segmentelor sunt determinate în planul de proiecție Stereo 70 și sunt rotunjite la 1 milimetru.

\*\*\* Distanța dintre puncte este formată din segmente cumulate ce sunt mai mici decât valoarea 1 milimetru.



**DATE DESPRE IMOBILUL NR. 3097**

Oficiul de Cadastru și Publicitate Imobiliară SUCEAVA  
Biroul de Cadastru și Publicitate Imobiliară Vatra Dornei

**A. Partea I. Descrierea imobilului**

TEREN Necunoscut

Adresa: Loc. Praleni, Str Praleni, Nr. 26, Jud. Suceava

Nr. Crt	Nr cadastral Nr. topografic	Suprafața* (mp)	Observații / Referințe
A1	34284	12.483	Sector cadastral:10 Teren neimprijmit;

**Construcții**

Crt	Nr cadastral Nr. topografic	Adresa	Observații / Referințe
A1.1	34284-C1	Loc. Praleni, Str Praleni, Nr. 26, Jud. Suceava	Nr. niveluri:1; S. construita la sol:75 mp; S. construita desfasurata:75 mp; Casa construita din lemn, S. construita desfasurata=75mp
A1.2	34284-C2	Loc. Praleni, Str Praleni, Nr. 26, Jud. Suceava	Nr. niveluri:1; S. construita la sol:37 mp; S. construita desfasurata:40 mp; Grajd construit din lemn, S.construita desfasurata=40mp
A1.3	34284-C3	Loc. Praleni, Str Praleni, Nr. 26, Jud. Suceava	Nr. niveluri:1; S. construita la sol:12 mp; S. construita desfasurata:12 mp; ANEXA
A1.4	34284-C4	Loc. Praleni, Str Praleni, Nr. 26, Jud. Suceava	Nr. niveluri:1; S. construita la sol:12 mp; S. construita desfasurata:12 mp; ANEXA

**B. Partea II. Proprietari și acte**

Inscrieri privitoare la dreptul de proprietate și alte drepturi reale		Referințe
<b>15063 / 16/09/2021</b>		
Act Notarial nr. 1680, din 15/09/2021 emis de REY OLTICA-VERONICA;		
B1	Se infiinteaza cartea funciara 34284 a imobilului cu numarul cadastral 34284 / UAT Poiana Stampei, rezultat din dezmembrarea imobilului cu numarul cadastral 33670 inscris in cartea funciara 33670;	A1
<b>15070 / 16/09/2021</b>		
Act Notarial nr. 1682, din 15/09/2021 emis de REY OLTICA-VERONICA;		
B5	Intabulare, drept de PROPRIETATE, bun comun în devălmășie, dobandit prin Conventie, cota actuala 1/1, cota initiala 1/1 1) VASILENCO SERGHEI 2) VASILENCO GALINA	A1.1, A1.2
<b>12825 / 11/08/2022</b>		
Act Normativ Legea nr. 7/1996, din 13/03/1996 emis de Parlamentul României;		
B6	Intabulare, drept de PROPRIETATE, ca urmare a transformării posesiei în drept de proprietate, în condițiile art. 13 alin.(6) și (7) lit. a) din Legea nr. 7/1996, republicată, dobandit prin Lege, cota actuala 1/1, cota initiala 1/1 1) VASILENCO SERGHEI 2) VASILENCO GALINA	A1
/		
Act Administrativ nr. 2981, din 31/03/2023 emis de PRIMARIA COMUNEI POIANA STAMPEI;		
B6	Intabulare, drept de PROPRIETATE, dobandit prin Lege, cota actuala 1/1, cota initiala 1/1 1) VASILENCO SERGHEI 2) VASILENCO GALINA	A1.3, A1.4

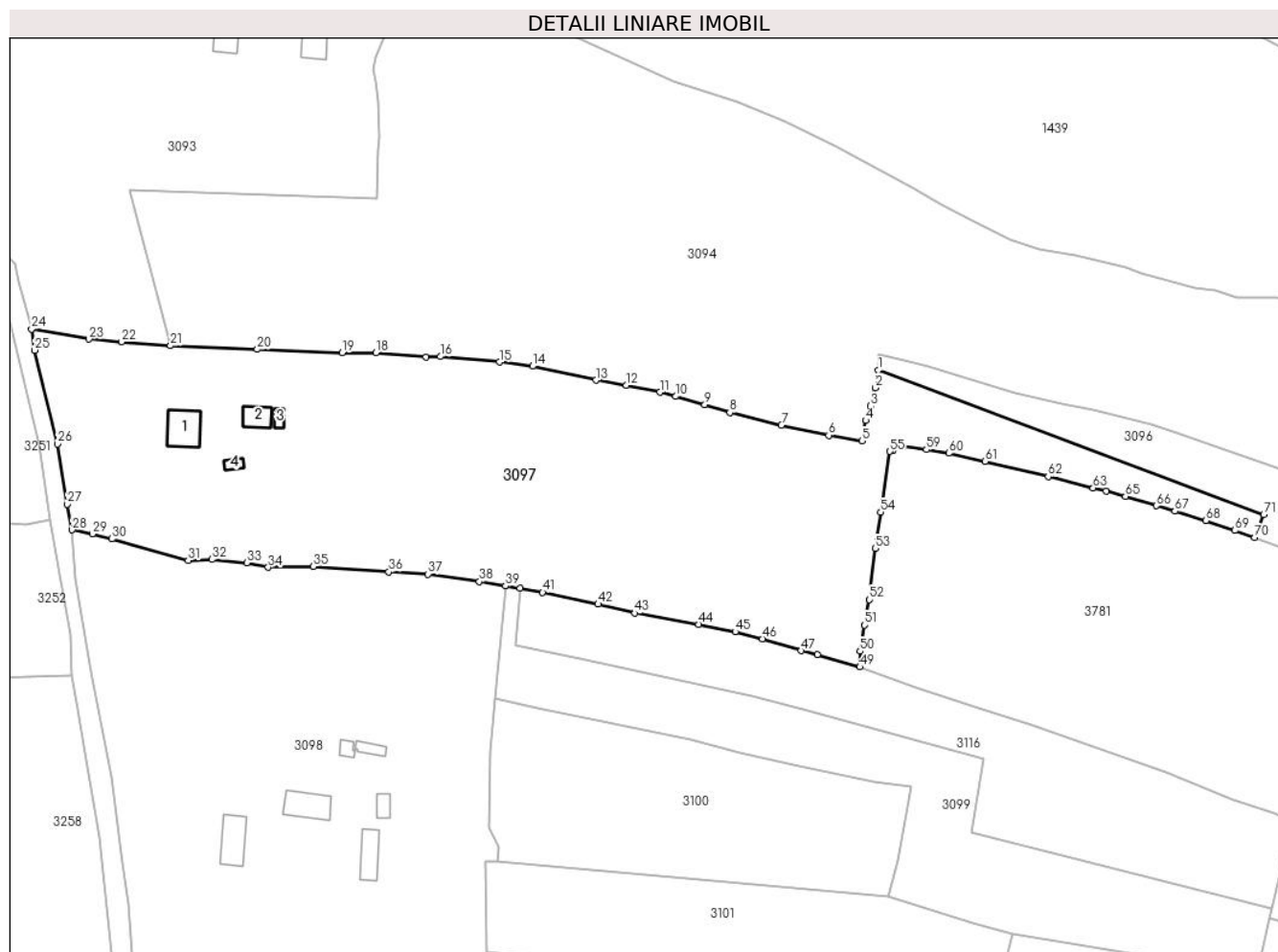
**C. Partea III. SARCINI .**

Inscrieri privind dezmembramintele dreptului de proprietate, drepturi reale de garanție și sarcini	Referințe
NU SUNT	

**Teren**

Nr cadastral	Suprafaţa (mp)*	Observații / Referințe
34284	12.483	

\* Suprafața este determinată în planul de proiecție Stereo 70.



**Date referitoare la teren**

Crt	Categorie folosință	Intravilan	Suprafața (mp)	Tarla	Parcelă	Nr. topo	Observații / Referințe
1	curți construcții	DA	558	-	-	-	-intravilan-
2	faneata	DA	10.811	-	-	-	-intravilan-
3	faneata	NU	1.090	-	-	-	
4	faneata	NU	24	-	-	-	

**Date referitoare la construcții**

Crt	Număr	Destinație construcție	Supraf. (mp)	Situație juridică	Observații / Referințe
A1.1	34284-C1	construcții de locuințe	75	Cu acte	Nr. niveluri:1; S. construită la sol:75 mp; S. construită desfășurată:75 mp; Casa construită din lemn, S.construită desfășurată=75mp
A1.2	34284-C2	construcții anexa	Din acte: 40 Masurată: 37	Cu acte	Nr. niveluri:1; S. construită la sol:37 mp; S. construită desfășurată:40 mp; Grajd construit din lemn, S.construită desfășurată=40mp
A1.3	34284-C3	construcții anexa	12	Cu acte	Nr. niveluri:1; S. construită la sol:12 mp; S. construită desfășurată:12 mp; ANEXA
A1.4	34284-C4	construcții anexa	12	Cu acte	Nr. niveluri:1; S. construită la sol:12 mp; S. construită desfășurată:12 mp; ANEXA



## Lungime Segmente

1) Valorile lungimilor segmentelor sunt obținute din proiecție în plan.

Punct început	X / Y	Punct sfârșit	X / Y	Lungime segment	Punct început	X / Y	Punct sfârșit	X / Y	Lungime segment	Punct început	X / Y	Punct sfârșit	X / Y	Lungime segment
1	514.667,681 648.171,067	2	514.666,861 648.166,651	4.491	2	514.666,861 648.166,651	3	514.665,781 648.162,004	4.771	3	514.665,781 648.162,004	4	514.664,52 648.158,344	3.871
4	514.664,52 648.158,344	5	514.663,512 648.153,178	5.263	5	514.663,512 648.153,178	6	514.655,141 648.154,622	8.495	6	514.655,141 648.154,622	7	514.643,201 648.157,157	12.206
7	514.643,201 648.157,157	8	514.630,119 648.160,337	13.463	8	514.630,119 648.160,337	9	514.623,776 648.162,341	6.652	9	514.623,776 648.162,341	10	514.616,389 648.164,443	7.68
10	514.616,389 648.164,443	11	514.612,396 648.165,468	4.122	11	514.612,396 648.165,468	12	514.603,982 648.167,285	8.608	12	514.603,982 648.167,285	13	514.596,234 648.168,568	7.854
13	514.596,234 648.168,568	14	514.580,213 648.172,056	16.396	14	514.580,213 648.172,056	15	514.571,863 648.173,146	8.421	15	514.571,863 648.173,146	16	514.556,881 648.174,49	15.042
16	514.556,881 648.174,49	17	514.553,26 648.174,34	3.624	17	514.553,26 648.174,34	18	514.540,627 648.175,532	12.689	18	514.540,627 648.175,532	19	514.532,049 648.175,512	8.578
19	514.532,049 648.175,512	20	514.510,587 648.176,349	21.478	20	514.510,587 648.176,349	21	514.488,614 648.177,265	21.992	21	514.488,614 648.177,265	22	514.476,28 648.178,194	12.369
22	514.476,28 648.178,194	23	514.468,029 648.178,922	8.283	23	514.468,029 648.178,922	24	514.453,495 648.181,479	14.757	24	514.453,495 648.181,479	25	514.454,252 648.176,134	5.398
25	514.454,252 648.176,134	26	514.460,037 648.152,433	24.397	26	514.460,037 648.152,433	27	514.462,539 648.137,232	15.406	27	514.462,539 648.137,232	28	514.463,751 648.130,679	6.664
28	514.463,751 648.130,679	29	514.468,881 648.129,692	5.224	29	514.468,881 648.129,692	30	514.473,839 648.128,407	5.122	30	514.473,839 648.128,407	31	514.493,091 648.122,975	20.004
31	514.493,091 648.122,975	32	514.499,162 648.123,222	6.076	32	514.499,162 648.123,222	33	514.507,942 648.122,378	8.82	33	514.507,942 648.122,378	34	514.513,349 648.121,228	5.528
34	514.513,349 648.121,228	35	514.524,816 648.121,426	11.469	35	514.524,816 648.121,426	36	514.543,862 648.120,099	19.092	36	514.543,862 648.120,099	37	514.553,784 648.119,507	9.94
37	514.553,784 648.119,507	38	514.566,765 648.117,652	13.113	38	514.566,765 648.117,652	39	514.573,372 648.116,512	6.705	39	514.573,372 648.116,512	40	514.577,05 648.116,005	3.713
40	514.577,05 648.116,005	41	514.582,762 648.114,911	5.816	41	514.582,762 648.114,911	42	514.596,821 648.111,923	14.373	42	514.596,821 648.111,923	43	514.606,121 648.109,66	9.571
43	514.606,121 648.109,66	44	514.622,248 648.106,813	16.376	44	514.622,248 648.106,813	45	514.631,477 648.104,928	9.42	45	514.631,477 648.104,928	46	514.638,404 648.103,147	7.152
46	514.638,404 648.103,147	47	514.648,148 648.100,17	10.189	47	514.648,148 648.100,17	48	514.652,3 648.099,222	4.259	48	514.652,3 648.099,222	49	514.663,04 648.096,04	11.201
49	514.663,04 648.096,04	50	514.663,071 648.100,034	3.994	50	514.663,071 648.100,034	51	514.664,241 648.106,645	6.714	51	514.664,241 648.106,645	52	514.665,45 648.113,067	6.535
52	514.665,45 648.113,067	53	514.666,899 648.126,026	13.04	53	514.666,899 648.126,026	54	514.668,318 648.135,174	9.257	54	514.668,318 648.135,174	55	514.670,63 648.150,557	15.556
55	514.670,63 648.150,557	56	514.671,349 648.150,814	0.764	56	514.671,349 648.150,814	57	514.671,353 648.150,816	0.004	57	514.671,353 648.150,816	58	514.674,002 648.151,764	2.814
58	514.674,002 648.151,764	59	514.679,877 648.151,006	5.924	59	514.679,877 648.151,006	60	514.685,584 648.150,066	5.784	60	514.685,584 648.150,066	61	514.694,698 648.148,043	9.336
61	514.694,698 648.148,043	62	514.710,673 648.144,162	16.44	62	514.710,673 648.144,162	63	514.722,016 648.141,288	11.701	63	514.722,016 648.141,288	64	514.725,345 648.140,443	3.435
64	514.725,345 648.140,443	65	514.730,218 648.139,153	5.041	65	514.730,218 648.139,153	66	514.738,046 648.136,82	8.168	66	514.738,046 648.136,82	67	514.742,712 648.135,439	4.866
67	514.742,712 648.135,439	68	514.750,606 648.133,05	8.248	68	514.750,606 648.133,05	69	514.757,893 648.130,551	7.704	69	514.757,893 648.130,551	70	514.762,885 648.128,786	5.295
70	514.762,885 648.128,786	71	514.765,184 648.134,562	6.217	71	514.765,184 648.134,562	1	514.667,681 648.171,067	104.13					

\*\* Lungimile segmentelor sunt determinate în planul de proiecție Stereo 70 și sunt rotunjite la 1 milimetru.

\*\*\* Distanța dintre puncte este formată din segmente cumulate ce sunt mai mici decât valoarea 1 milimetru.



**DATE DESPRE IMOBILUL NR. 3098**

Oficiul de Cadastru și Publicitate Imobiliară SUCEAVA  
Biroul de Cadastru și Publicitate Imobiliară Vatra Dornei

**A. Partea I. Descrierea imobilului**

TEREN Intravilan

Adresa: Loc. Praleni, Str Praleni, Nr. 25, Jud. Suceava

Nr. Crt	Nr cadastral Nr. topografic	Suprafața* (mp)	Observații / Referințe
A1		Din acte: 10.000 Masurata: 12.734	Sector cadastral:10 Teren imprejmuit; top 2979 parte , top 2978 parte ( CF 499 Dorna Candreni)

**Construcții**

Crt	Nr cadastral Nr. topografic	Adresa	Observații / Referințe
A1.1		Loc. Praleni, Str Praleni, Nr. 25, Jud. Suceava	Nr. niveluri:2; S. construita la sol:72 mp; S. construita desfasurata:110 mp; LOCUINTA P+M
A1.2		Loc. Praleni, Str Praleni, Nr. 25, Jud. Suceava	Nr. niveluri:1; S. construita la sol:55 mp; S. construita desfasurata:55 mp; BUCATARIE DE VARA
A1.3		Loc. Praleni, Str Praleni, Nr. 25, Jud. Suceava	Nr. niveluri:1; S. construita la sol:72 mp; S. construita desfasurata:72 mp; GRAJD
A1.4		Loc. Praleni, Str Praleni, Nr. 25, Jud. Suceava	Nr. niveluri:1; S. construita la sol:21 mp; S. construita desfasurata:21 mp; MAGAZIE
A1.5		Loc. Praleni, Str Praleni, Nr. 25, Jud. Suceava	Nr. niveluri:1; S. construita la sol:20 mp; S. construita desfasurata:20 mp; MAGAZIE
A1.6		Loc. Praleni, Str Praleni, Nr. 25, Jud. Suceava	Nr. niveluri:1; S. construita la sol:14 mp; S. construita desfasurata:14 mp; ANEXA

**B. Partea II. Proprietari și acte**

Inscrieri privitoare la dreptul de proprietate și alte drepturi reale		Referințe
/		
Act Notarial nr. 10, din 16/01/2008 emis de NP VASILUT NICULINA;		
B1	Intabulare, drept de PROPRIETATE, dobandit prin Succesiune, cota actuala 1/1, cota initiala 1/1 1) CARPEA MARIA FLORICA	A1, A1.1, A1.2, A1.3
Act Administrativ nr. 2981, din 31/03/2023 emis de PRIMARIA COMUNEI POIANA STAMPEI;		
B2	Intabulare, drept de PROPRIETATE, dobandit prin Lege, cota actuala 1/1, cota initiala 1/1 1) CARPEA MARIA FLORICA	A1.4, A1.5, A1.6

**C. Partea III. SARCINI .**

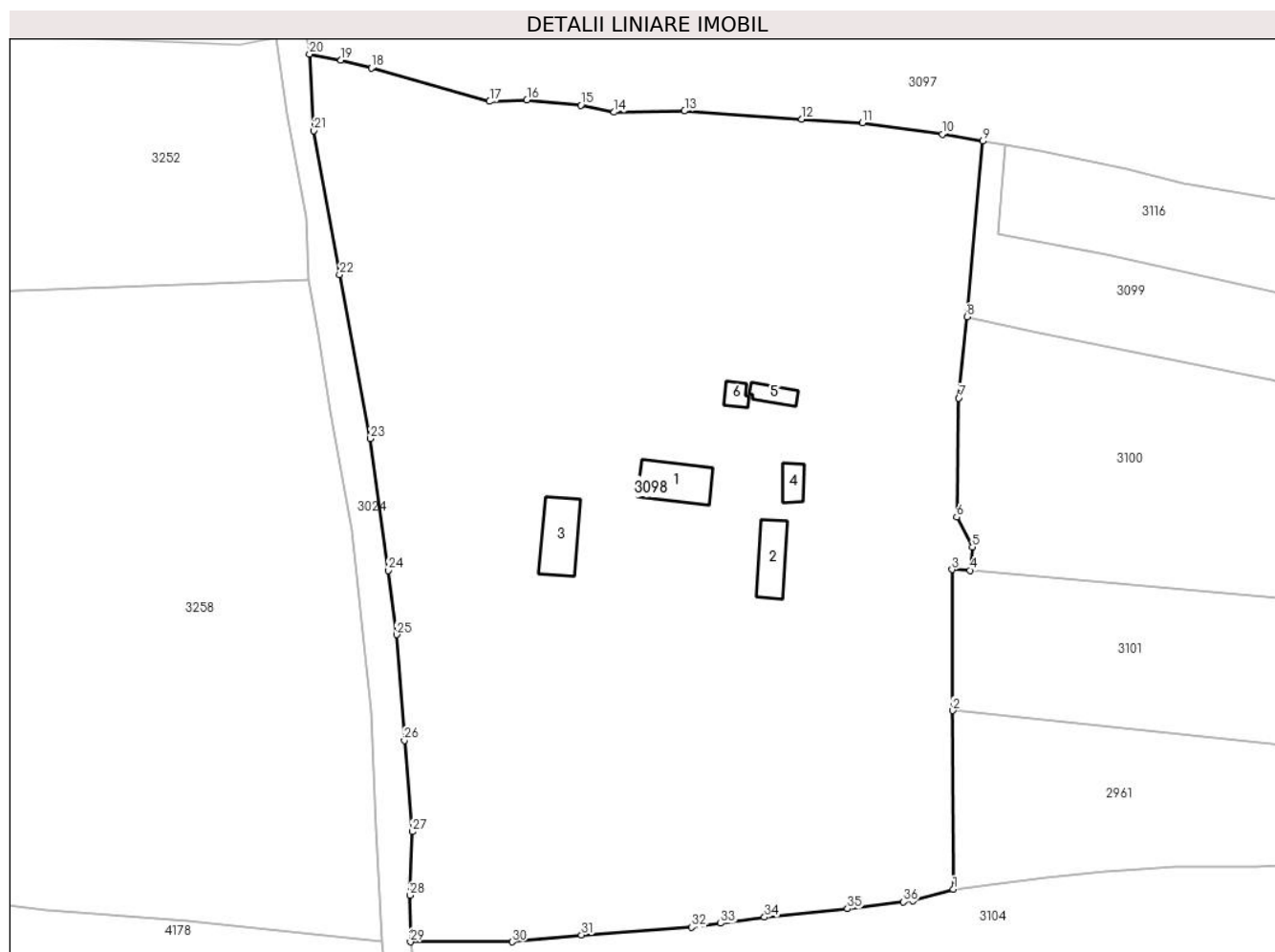
Inscrieri privind dezmembramintele dreptului de proprietate, drepturi reale de garanție și sarcini	Referințe
NU SUNT	

## Anexa Nr. 1 La Partea I

## Teren

Nr cadastral	Suprafața (mp)*	Observații / Referințe
	Din acte: 10.000 Masurata: 12.734	top 2979 parte , top 2978 parte ( CF 499 Dorna Candreni)

\* Suprafața este determinată în planul de proiecție Stereo 70.



## Date referitoare la teren

Crt	Categorie folosință	Intra vilan	Suprafața (mp)	Tarla	Parcelă	Nr. topo	Observații / Referințe
1	curți constructii	DA	1.042	-	-	-	
2	arabil	DA	146	-	-	-	
3	livada	DA	1.533	-	-	-	
4	faneata	DA	10.014	-	-	-	

## Date referitoare la construcții

Crt	Număr	Destinație construcție	Supraf. (mp)	Situație juridică	Observații / Referințe
A1.1		construcții de locuințe	72	Cu acte	Nr. niveluri:2; S. construita la sol:72 mp; S. construita desfasurata:110 mp; LOCUINTA P+M
A1.2		construcții anexa	55	Cu acte	Nr. niveluri:1; S. construita la sol:55 mp; S. construita desfasurata:55 mp; BUCATARIE DE VARA
A1.3		construcții anexa	72	Cu acte	Nr. niveluri:1; S. construita la sol:72 mp; S. construita desfasurata:72 mp; GRAJD
A1.4		construcții anexa	21	Cu acte	Nr. niveluri:1; S. construita la sol:21 mp; S. construita desfasurata:21 mp; MAGAZIE
A1.5		construcții anexa	20	Cu acte	Nr. niveluri:1; S. construita la sol:20 mp; S. construita desfasurata:20 mp; MAGAZIE
A1.6		construcții anexa	14	Cu acte	Nr. niveluri:1; S. construita la sol:14 mp; S. construita desfasurata:14 mp; ANEXA

## Lungime Segmente

1) Valorile lungimilor segmentelor sunt obținute din proiecție în plan.

Punct început	X / Y	Punct sfârșit	X / Y	Lungime segment (** (m))
1	514.568,573 647.994,858	2	514.568,463 648.023,931	29.073
3	514.568,376 648.046,851	4	514.571,268 648.046,737	2.894
5	514.571,685 648.050,494	6	514.569,125 648.055,375	5.512
7	514.569,453 648.074,746	8	514.570,789 648.087,949	13.27
9	514.573,372 648.116,512	10	514.566,765 648.117,652	6.705
11	514.553,784 648.119,507	12	514.543,862 648.120,099	9.94
13	514.524,816 648.121,426	14	514.513,349 648.121,228	11.469
15	514.507,942 648.122,378	16	514.499,162 648.123,222	8.82
17	514.493,091 648.122,975	18	514.473,839 648.128,407	20.004
19	514.468,881 648.129,692	20	514.463,751 648.130,679	5.224
21	514.464,48 648.118,216	22	514.468,659 648.094,817	23.769
23	514.473,687 648.068,151	24	514.476,554 648.046,699	21.643
25	514.477,948 648.036,271	26	514.479,187 648.019,049	17.267
27	514.480,481 648.004,225	28	514.480,075 647.993,896	10.337
29	514.480,173 647.986,314	30	514.496,771 647.986,315	16.598
31	514.508,036 647.987,448	32	514.525,971 647.988,682	17.977
33	514.530,7 647.989,333	34	514.537,83 647.990,315	7.197
35	514.551,365 647.991,674	36	514.560,457 647.992,821	9.164
37	514.562,029 647.993,019	1	514.568,573 647.994,858	6.797

Punct început	X / Y	Punct sfârșit	X / Y	Lungime segment (** (m))
2	514.568,463 648.023,931	3	514.568,376 648.046,851	22.92
4	514.571,268 648.046,737	5	514.571,685 648.050,494	3.78
6	514.569,125 648.055,375	7	514.569,453 648.074,746	19.374
8	514.570,789 648.087,949	9	514.573,372 648.116,512	28.68
10	514.566,765 648.117,652	11	514.553,784 648.119,507	13.113
12	514.543,862 648.120,099	13	514.524,816 648.121,426	19.092
14	514.513,349 648.121,228	15	514.507,942 648.122,378	5.528
16	514.499,162 648.123,222	17	514.493,091 648.122,975	6.076
18	514.473,839 648.128,407	19	514.468,881 648.129,692	5.122
20	514.463,751 648.130,679	21	514.464,48 648.118,216	12.484
22	514.468,659 648.094,817	23	514.473,687 648.068,151	27.136
24	514.476,554 648.046,699	25	514.477,948 648.036,271	10.521
26	514.479,187 648.019,049	27	514.480,481 648.004,225	14.88
28	514.480,075 647.993,896	29	514.480,173 647.986,314	7.583
30	514.496,771 647.986,315	31	514.508,036 647.987,448	11.322
32	514.525,971 647.988,682	33	514.530,7 647.989,333	4.774
34	514.537,83 647.990,315	35	514.551,365 647.991,674	13.603
36	514.560,457 647.992,821	37	514.562,029 647.993,019	1.584

\*\* Lungimile segmentelor sunt determinate în planul de proiecție Stereo 70 și sunt rotunjite la 1 milimetru.

\*\*\* Distanța dintre puncte este formată din segmente cumulate ce sunt mai mici decât valoarea 1 milimetru.



**DATE DESPRE IMOBILUL NR. 3099**

Oficiul de Cadastru și Publicitate Imobiliară SUCEAVA  
Biroul de Cadastru și Publicitate Imobiliară Vatra Dornei

**A. Partea I. Descrierea imobilului**

TEREN Intravilan

Adresa: Loc. Praleni, Jud. Suceava

Nr. Crt	Nr cadastral Nr. topografic	Suprafața* (mp)	Observații / Referințe
A1		3.860	Sector cadastral:10 Teren neimprejmuit; top 2982/1 (CF 129 Dorna Candreni- CFE 30069 Poiana Stampei), top 2983/2 (CF 129 Dorna Candreni), top 2978 parte ( CF 499 Dorna Candreni)

**B. Partea II. Proprietari și acte**

Inscrieri privitoare la dreptul de proprietate și alte drepturi reale	Referințe
/	
Act Normativ nr. 7, din 13/03/1996 emis de PARLAMENTUL ROMANIEI;	
B1	A1
Intabulare, drept de PROPRIETATE, dobândit prin Lege, cota actuala 1/1, cota initiala 1/1 1) NEIDENTIFICAT NEIDENTIFICAT	
Act Administrativ nr. 1885, din 01/03/2023 emis de PRIMARIA COMUNEI POIANA STAMPEI;	
B2	A1
SE NOTEAZA POSESIA FAPTICA IN FAVOAREA LUI 1) TARAN VIORICA	

**C. Partea III. SARCINI .**

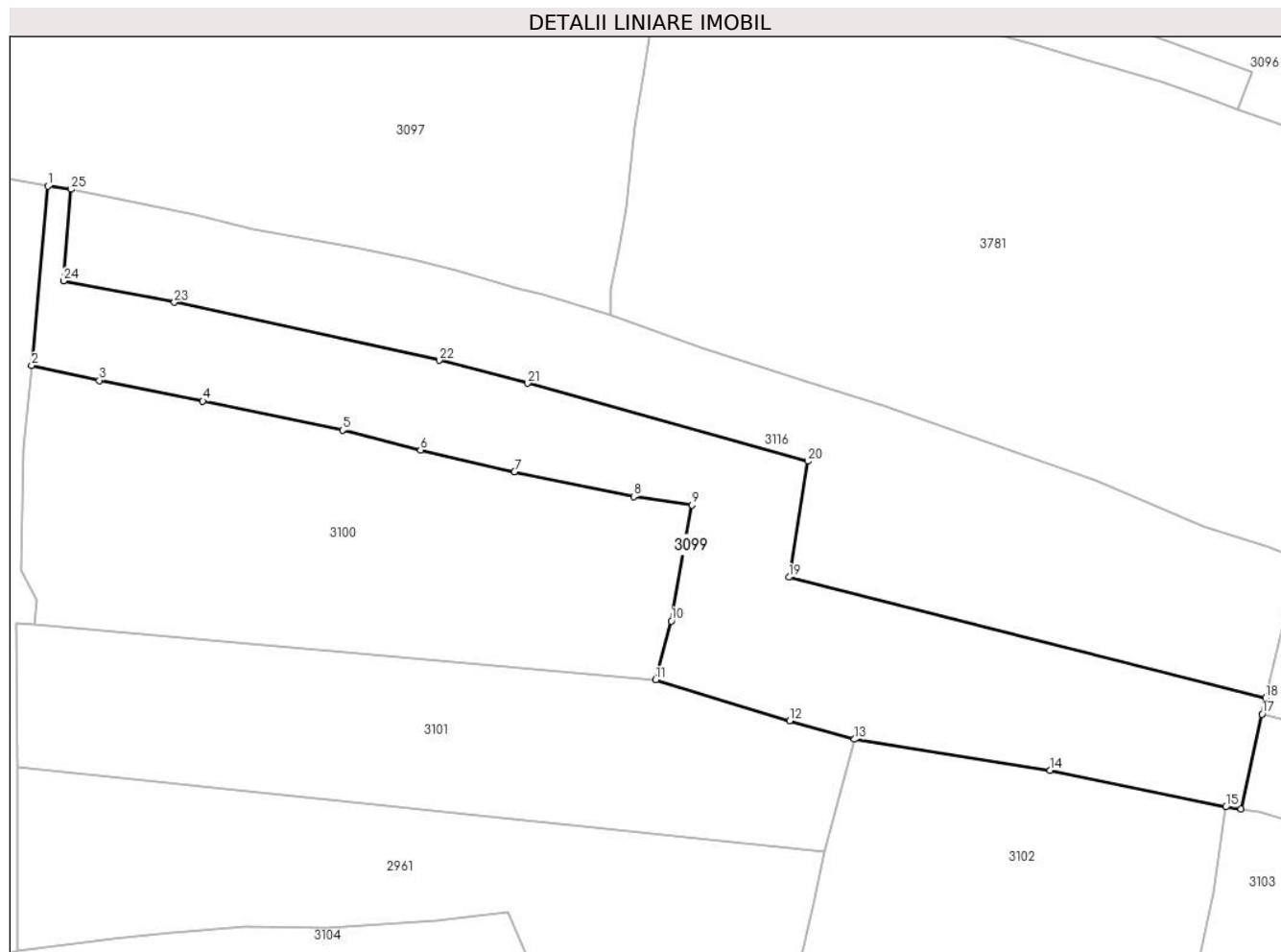
Inscrieri privind dezmembramintele dreptului de proprietate, drepturi reale de garanție și sarcini	Referințe
NU SUNT	

## Anexa Nr. 1 La Partea I

## Teren

Nr cadastral	Suprafața (mp)*	Observații / Referințe
	3.860	top 2982/1 (CF 129 Dorna Candreni- CFE 30069 Poiana Stampei), top 2983/2 (CF 129 Dorna Candreni), top 2978 parte ( CF 499 Dorna Candreni)

\* Suprafața este determinată în planul de proiecție Stereo 70.



## Date referitoare la teren

Crt	Categorie folosință	Intra vilan	Suprafața (mp)	Tarla	Parcelă	Nr. topo	Observații / Referințe
1	faneata	DA	3.860	-	-	-	

## Lungime Segmente

1) Valorile lungimilor segmentelor sunt obținute din proiecție în plan.

Punct început	X / Y	Punct sfârșit	X / Y	Lungime segment (** (m)
1	514.573,372 648.116,512	2	514.570,789 648.087,949	28.68
3	514.581,561 648.085,574	4	514.598,036 648.082,293	16.799
5	514.620,298 648.077,653	6	514.632,717 648.074,48	12.818
7	514.647,665 648.071,023	8	514.666,684 648.067,085	19.422
9	514.675,958 648.065,722	10	514.672,619 648.047,278	18.744

Punct început	X / Y	Punct sfârșit	X / Y	Lungime segment (** (m)
2	514.570,789 648.087,949	3	514.581,561 648.085,574	11.031
4	514.598,036 648.082,293	5	514.620,298 648.077,653	22.74
6	514.632,717 648.074,48	7	514.647,665 648.071,023	15.343
8	514.666,684 648.067,085	9	514.675,958 648.065,722	9.374
10	514.672,619 648.047,278	11	514.670,141 648.037,919	9.681



Punct început	X / Y	Punct sfârşit	X / Y	Lungime segment (** (m)
11	514.670,141 648.037,919	12	514.691,473 648.031,39	22.309
13	514.701,788 648.028,442	14	514.732,936 648.023,51	31.536
15	514.760,913 648.017,672	16	514.763,377 648.017,338	2.487
17	514.766,713 648.032,438	18	514.767,281 648.035,007	2.631
19	514.691,38 648.054,25	20	514.694,357 648.072,721	18.709
21	514.649,779 648.085,135	22	514.635,674 648.088,768	14.565
23	514.593,51 648.098,007	24	514.575,874 648.101,411	17.962
25	514.577,05 648.116,005	1	514.573,372 648.116,512	3.713

Punct început	X / Y	Punct sfârşit	X / Y	Lungime segment (** (m)
12	514.691,473 648.031,39	13	514.701,788 648.028,442	10.728
14	514.732,936 648.023,51	15	514.760,913 648.017,672	28.58
16	514.763,377 648.017,338	17	514.766,713 648.032,438	15.464
18	514.767,281 648.035,007	19	514.691,38 648.054,25	78.302
20	514.694,357 648.072,721	21	514.649,779 648.085,135	46.274
22	514.635,674 648.088,768	23	514.593,51 648.098,007	43.164
24	514.575,874 648.101,411	25	514.577,05 648.116,005	14.641

\*\* Lungimile segmentelor sunt determinate în planul de proiecție Stereo 70 și sunt rotunjite la 1 milimetru.

\*\*\* Distanța dintre puncte este formată din segmente cumulate ce sunt mai mici decât valoarea 1 milimetru.



**DATE DESPRE IMOBILUL NR. 3100**

Oficiul de Cadastru și Publicitate Imobiliară SUCEAVA  
Biroul de Cadastru și Publicitate Imobiliară Vatra Dornei

**A. Partea I. Descrierea imobilului**

TEREN Intravilan

Adresa: Loc. Praleni, Jud. Suceava

Nr. Crt	Nr cadastral Nr. topografic	Suprafața* (mp)	Observații / Referințe
A1		3.595	Sector cadastral:10 Teren neimprejmuit; top 2978 parte ( CF 499 Dorna Candreni), top 2982/1 parte ( CF 129 Dorna Candreni- CFE30069 Poiana Stampei

**B. Partea II. Proprietari și acte**

Inscrieri privitoare la dreptul de proprietate și alte drepturi reale	Referințe
/	
Act Normativ nr. 7, din 13/03/1996 emis de PARLAMENTUL ROMANIEI;	
B1	A1
Intabulare, drept de PROPRIETATE, dobândit prin Lege, cota actuala 1/1, cota initiala 1/1 1) NEIDENTIFICAT NEIDENTIFICAT	
Act Administrativ nr. 6808, din 21/08/2023 emis de PRIMARIA COMUNEI POIANA STAMPEI;	
B2	A1
SE NOTEAZA POSESIA FAPTICA IN FAVOAREA LUI 1) GEORGESCU MARGARETA	

**C. Partea III. SARCINI .**

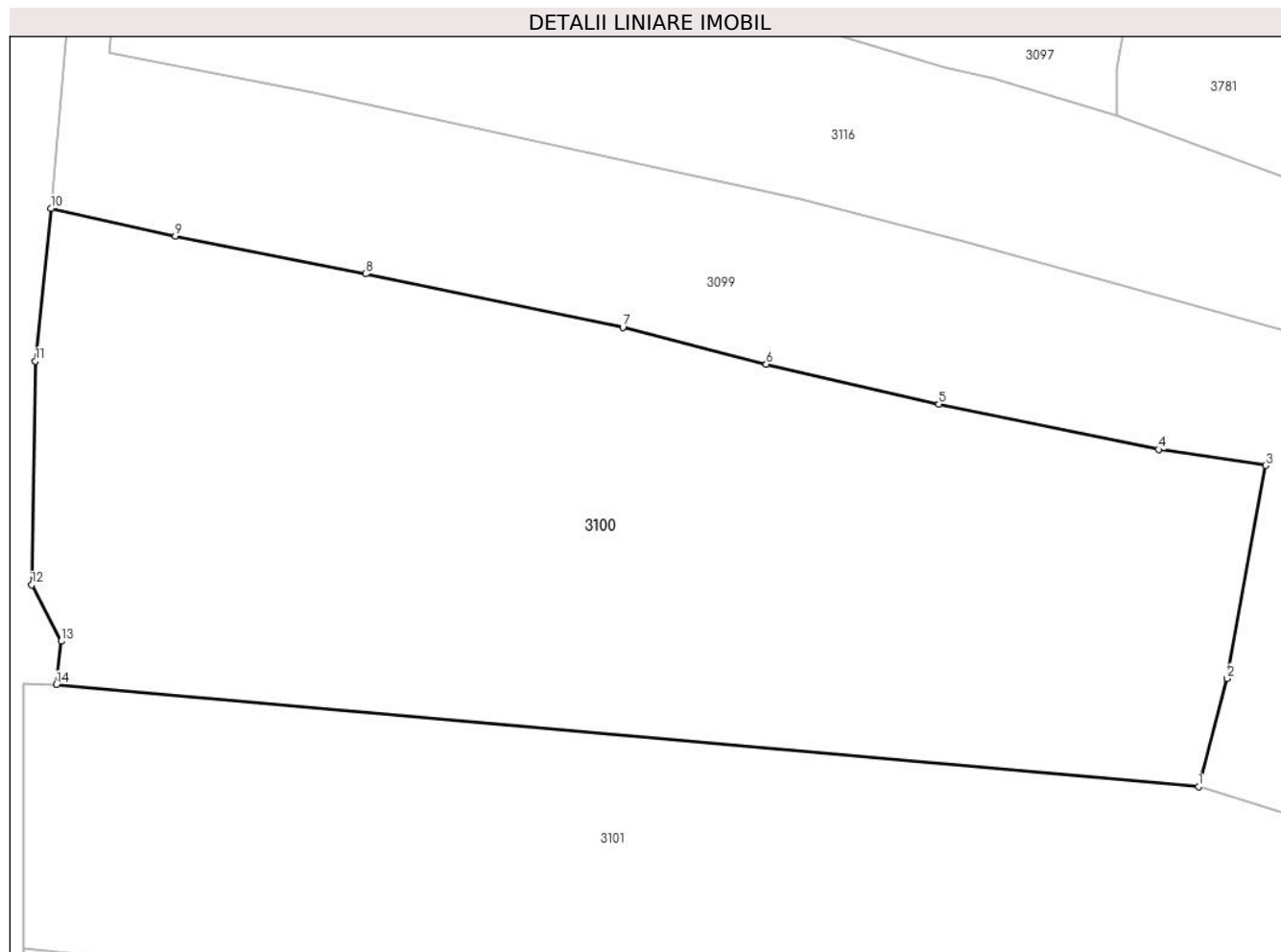
Inscrieri privind dezmembramintele dreptului de proprietate, drepturi reale de garanție și sarcini	Referințe
NU SUNT	

## Anexa Nr. 1 La Partea I

## Teren

Nr cadastral	Suprafața (mp)*	Observații / Referințe
	3.595	top 2978 parte ( CF 499 Dorna Candreni), top 2982/1 parte ( CF 129 Dorna Candreni- CFE30069 Poiana Stampei

\* Suprafața este determinată în planul de proiecție Stereo 70.



## Date referitoare la teren

Crt	Categorie folosință	Intra vilan	Suprafața (mp)	Tarla	Parcelă	Nr. topo	Observații / Referințe
1	faneata	DA	3.595	-	-	-	

## Lungime Segmente

1) Valorile lungimilor segmentelor sunt obținute din proiecție în plan.

Punct început	X / Y	Punct sfârșit	X / Y	Lungime segment (** (m)
1	514.670,141 648.037,919	2	514.672,619 648.047,278	9.681
2	514.672,619 648.047,278	3	514.675,958 648.065,722	18.744
3	514.675,958 648.065,722	4	514.666,684 648.067,085	9.374
4	514.666,684 648.067,085	5	514.647,665 648.071,023	19.422
5	514.647,665 648.071,023	6	514.632,717 648.074,48	15.343

Punct început	X / Y	Punct sfârşit	X / Y	Lungime segment (** (m)
6	514.632,717 648.074,48	7	514.620,298 648.077,653	12.818
7	514.620,298 648.077,653	8	514.598,036 648.082,293	22.74
8	514.598,036 648.082,293	9	514.581,561 648.085,574	16.799
9	514.581,561 648.085,574	10	514.570,789 648.087,949	11.031
10	514.570,789 648.087,949	11	514.569,453 648.074,746	13.27
11	514.569,453 648.074,746	12	514.569,125 648.055,375	19.374
12	514.569,125 648.055,375	13	514.571,685 648.050,494	5.512
13	514.571,685 648.050,494	14	514.571,268 648.046,737	3.78
14	514.571,268 648.046,737	1	514.670,141 648.037,919	99.265

\*\* Lungimile segmentelor sunt determinate în planul de proiecție Stereo 70 și sunt rotunjite la 1 milimetru.

\*\*\* Distanța dintre puncte este formată din segmente cumulate ce sunt mai mici decât valoarea 1 milimetru.



**DATE DESPRE IMOBILUL NR. 3101**

Oficiul de Cadastru și Publicitate Imobiliară SUCEAVA  
Biroul de Cadastru și Publicitate Imobiliară Vatra Dornei

**A. Partea I. Descrierea imobilului**

TEREN Intravilan

Adresa: Loc. Praleni, Jud. Suceava

Nr. Crt	Nr cadastral Nr. topografic	Suprafața* (mp)	Observații / Referințe
A1		3.057	Sector cadastral:10 Teren neimprejmuit;

**B. Partea II. Proprietari și acte**

Inscrieri privitoare la dreptul de proprietate și alte drepturi reale	Referințe
/	
Act Normativ nr. 7, din 13/03/1996 emis de PARLAMENTUL ROMANIEI;	
B1	A1
Intabulare, drept de PROPRIETATE, dobandit prin Lege, cota actuala 1/1, cota initiala 1/1	
1) NEIDENTIFICAT NEIDENTIFICAT	
Act Administrativ nr. 7020, din 30/08/2023 emis de PRIMARIA COMUNEI POIANA STAMPEI;	
B2	A1
SE NOTEAZA POSESIA FAPTICA IN FAVOAREA LUI	
1) IVAN VASILE	
2) NIMITEANU RODICA	

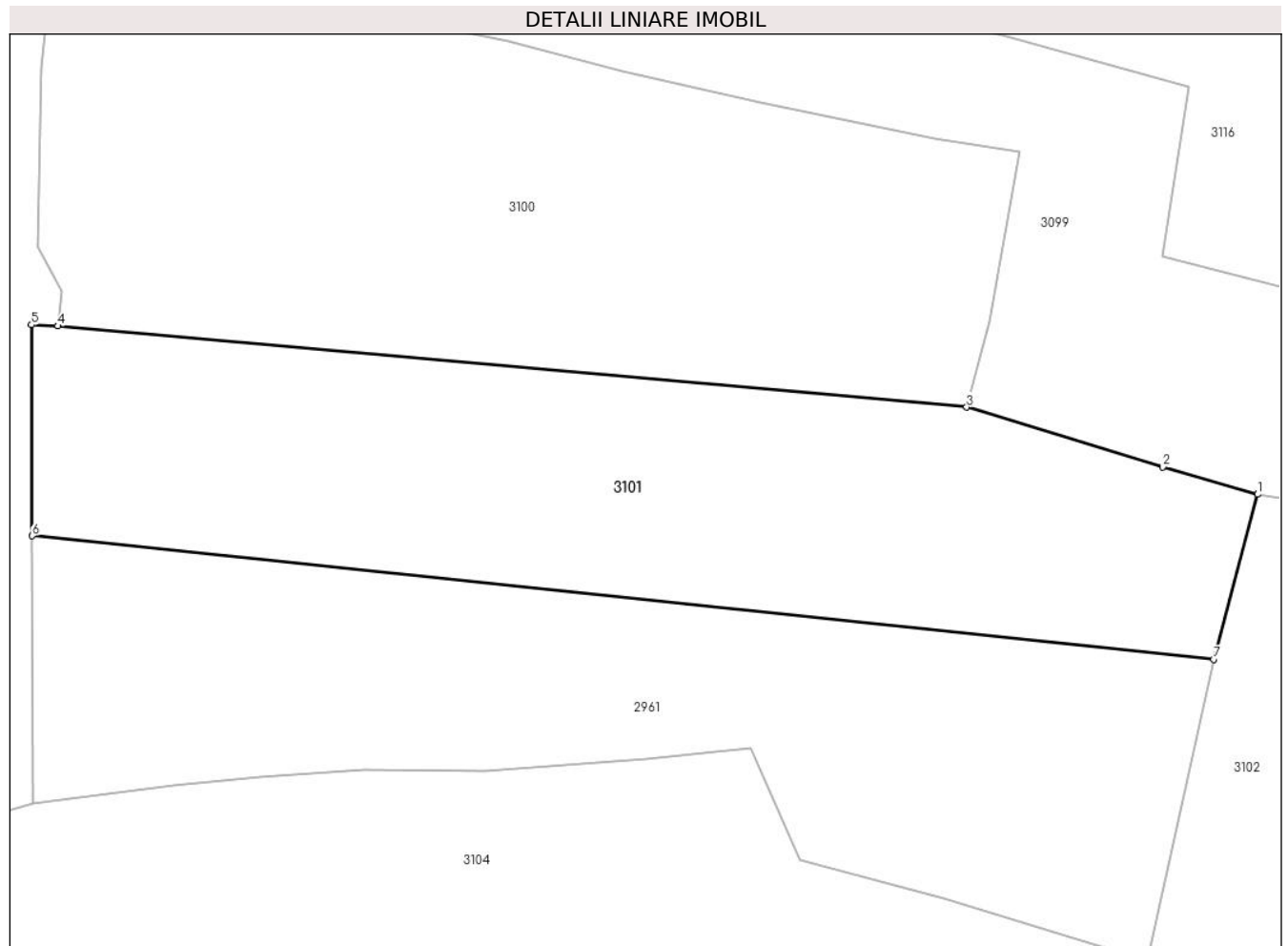
**C. Partea III. SARCINI .**

Inscrieri privind dezmembramintele dreptului de proprietate, drepturi reale de garanție și sarcini	Referințe
NU SUNT	

**Teren**

Nr cadastral	Suprafața (mp)*	Observații / Referințe
	3.057	

\* Suprafața este determinată în planul de proiecție Stereo 70.



**Date referitoare la teren**

Crt	Categorie folosință	Intra vilan	Suprafața (mp)	Tarla	Parcelă	Nr. topo	Observații / Referințe
1	pasune	DA	3.057	-	-	-	

**Lungime Segmente**

1) Valorile lungimilor segmentelor sunt obținute din proiecție în plan.

Punct început	X / Y	Punct sfârșit	X / Y	Lungime segment (** (m)
1	514.701,788 648.028,442	2	514.691,473 648.031,39	10.728
2	514.691,473 648.031,39	3	514.670,141 648.037,919	22.309
3	514.670,141 648.037,919	4	514.571,268 648.046,737	99.265
4	514.571,268 648.046,737	5	514.568,376 648.046,851	2.894
5	514.568,376 648.046,851	6	514.568,463 648.023,931	22.92



Punct început	X / Y	Punct sfârșit	X / Y	Lungime segment (** (m)
6	514.568,463 648.023,931	7	514.696,991 648.010,527	129.225
7	514.696,991 648.010,527	1	514.701,788 648.028,442	18.546

\*\* Lungimile segmentelor sunt determinate în planul de proiecție Stereo 70 și sunt rotunjite la 1 milimetru.

\*\*\* Distanța dintre puncte este formată din segmente cumulate ce sunt mai mici decât valoarea 1 milimetru.



**DATE DESPRE IMOBILUL NR. 3102**

Oficiul de Cadastru și Publicitate Imobiliară SUCEAVA  
Biroul de Cadastru și Publicitate Imobiliară Vatra Dornei

**A. Partea I. Descrierea imobilului**

TEREN Intravilan

Adresa: Loc. Prăleni, Jud. Suceava

Nr. Crt	Nr cadastral Nr. topografic	Suprafața* (mp)	Observații / Referințe
A1	30151	Din acte: 3.149 Masurata: 3.230	Sector cadastral:10 Teren imprejmuit;

**B. Partea II. Proprietari și acte**

Inscrieri privitoare la dreptul de proprietate și alte drepturi reale		Referințe
<b>196 / 07/01/2021</b>		
Act Administrativ nr. 305, din 16/01/2020 emis de Primăria comunei Poiana Stampei;		
B2	se notează că imobilul de sub A1 este situat în intravilanul localității Prăleni	A1
<b>21255 / 29/12/2023</b>		
Act Notarial nr. contract de vanzare-cumparare nr. 2290, din 28/12/2023 emis de BIN Rey Oltica-Veronica;		
B4	Intabulare, drept de PROPRIETATE bun comun, in devalmasie, dobandit prin Conventie, cota actuala 1/1, cota initiala 1/1 1) CIOBANU BOGDAN 2) CIOBANU DIANA	A1

**C. Partea III. SARCINI .**

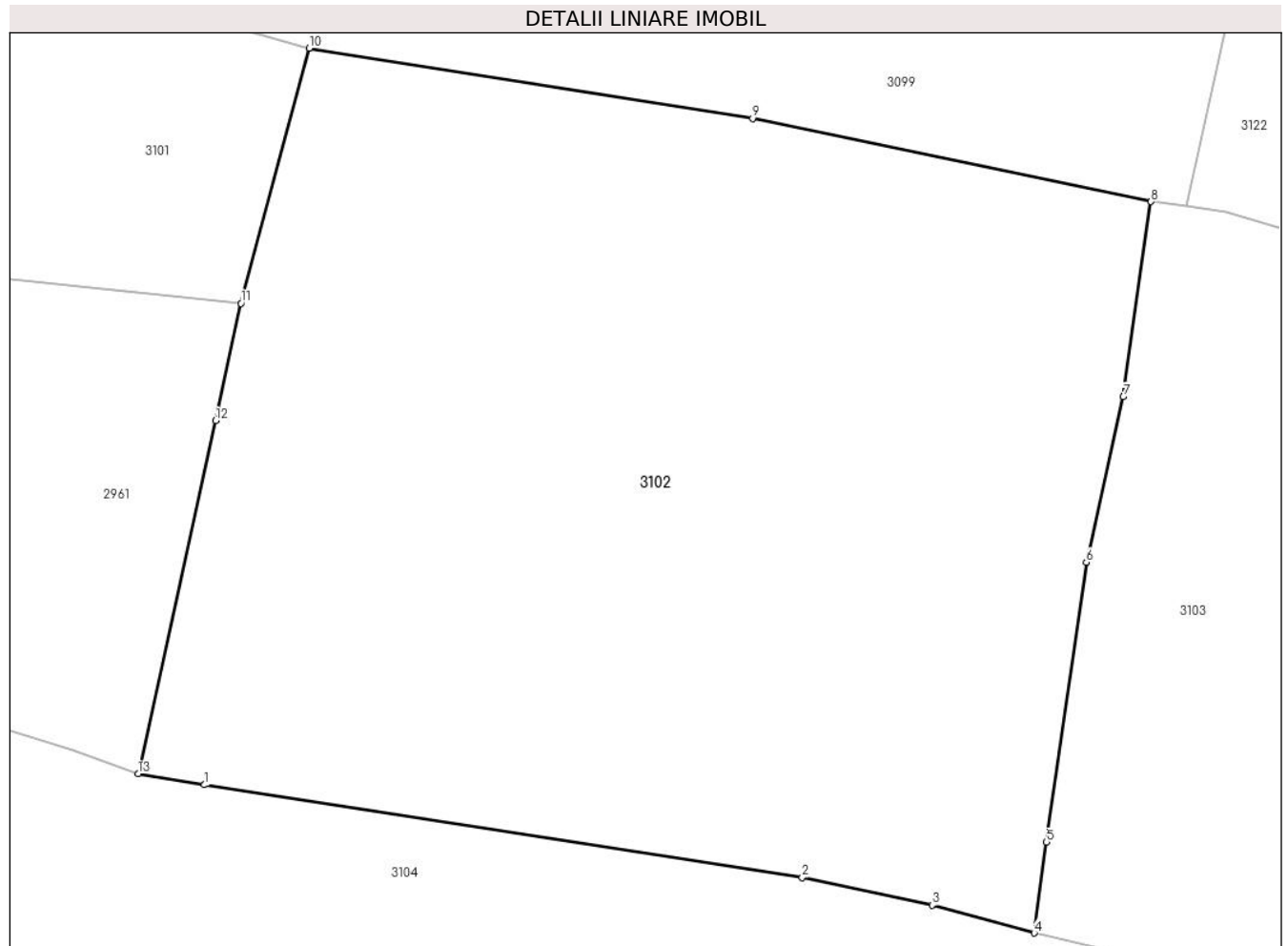
Inscrieri privind dezmembramintele dreptului de proprietate, drepturi reale de garanție și sarcini	Referințe
NU SUNT	

## Anexa Nr. 1 La Partea I

## Teren

Nr cadastral	Suprafața (mp)*	Observații / Referințe
30151	Din acte: 3.149 Masurata: 3.230	

\* Suprafața este determinată în planul de proiecție Stereo 70.



## Date referitoare la teren

Crt	Categorie folosință	Intra vilan	Suprafața (mp)	Tarla	Parcelă	Nr. topo	Observații / Referințe
1	faneata	DA	3.230	-	-	-	

## Lungime Segmente

1) Valorile lungimilor segmentelor sunt obținute din proiecție în plan.

Punct început	X / Y	Punct sfârșit	X / Y	Lungime segment (** (m)
1	514.694,44 647.976,721	2	514.736,42 647.970,206	42.483
2	514.736,42 647.970,206	3	514.745,54 647.968,262	9.325
3	514.745,54 647.968,262	4	514.752,706 647.966,319	7.425
4	514.752,706 647.966,319	5	514.753,567 647.972,697	6.436
5	514.753,567 647.972,697	6	514.756,37 647.992,354	19.856

Punct început	X / Y	Punct sfârşit	X / Y	Lungime segment (** (m)
6	514.756,37 647.992,354	7	514.758,956 648.003,969	11.899
7	514.758,956 648.003,969	8	514.760,913 648.017,672	13.842
8	514.760,913 648.017,672	9	514.732,936 648.023,51	28.58
9	514.732,936 648.023,51	10	514.701,788 648.028,442	31.536
10	514.701,788 648.028,442	11	514.696,991 648.010,527	18.546
11	514.696,991 648.010,527	12	514.695,209 648.002,291	8.427
12	514.695,209 648.002,291	13	514.689,768 647.977,501	25.38
13	514.689,768 647.977,501	1	514.694,44 647.976,721	4.737

\*\* Lungimile segmentelor sunt determinate în planul de proiecție Stereo 70 și sunt rotunjite la 1 milimetru.

\*\*\* Distanța dintre puncte este formată din segmente cumulate ce sunt mai mici decât valoarea 1 milimetru.



**DATE DESPRE IMOBILUL NR. 3103**

Oficiul de Cadastru și Publicitate Imobiliară SUCEAVA  
Biroul de Cadastru și Publicitate Imobiliară Vatra Dornei

**A. Partea I. Descrierea imobilului**

TEREN Necunoscut

Adresa: Loc. Praleni, Jud. Suceava

Nr. Crt	Nr cadastral Nr. topografic	Suprafața* (mp)	Observații / Referințe
A1		22.472	Sector cadastral:10 Teren neimprejmuit; top 2987 parte ( CF510 Dorna Candreni),top 2983/2 parte ( CF 129 Dorna Candreni)

**B. Partea II. Proprietari și acte**

Inscrieri privitoare la dreptul de proprietate și alte drepturi reale	Referințe
/	
Act Normativ nr. 7, din 13/03/1996 emis de PARLAMENTUL ROMANIEI;	
B1	A1
Inscrierea provizorie, drept de PROPRIETATE, dobandit prin Lege, cota actuala 1/1, cota initiala 1/1 1) COMUNA POIANA STAMPEI, CIF:5021250	

**C. Partea III. SARCINI .**

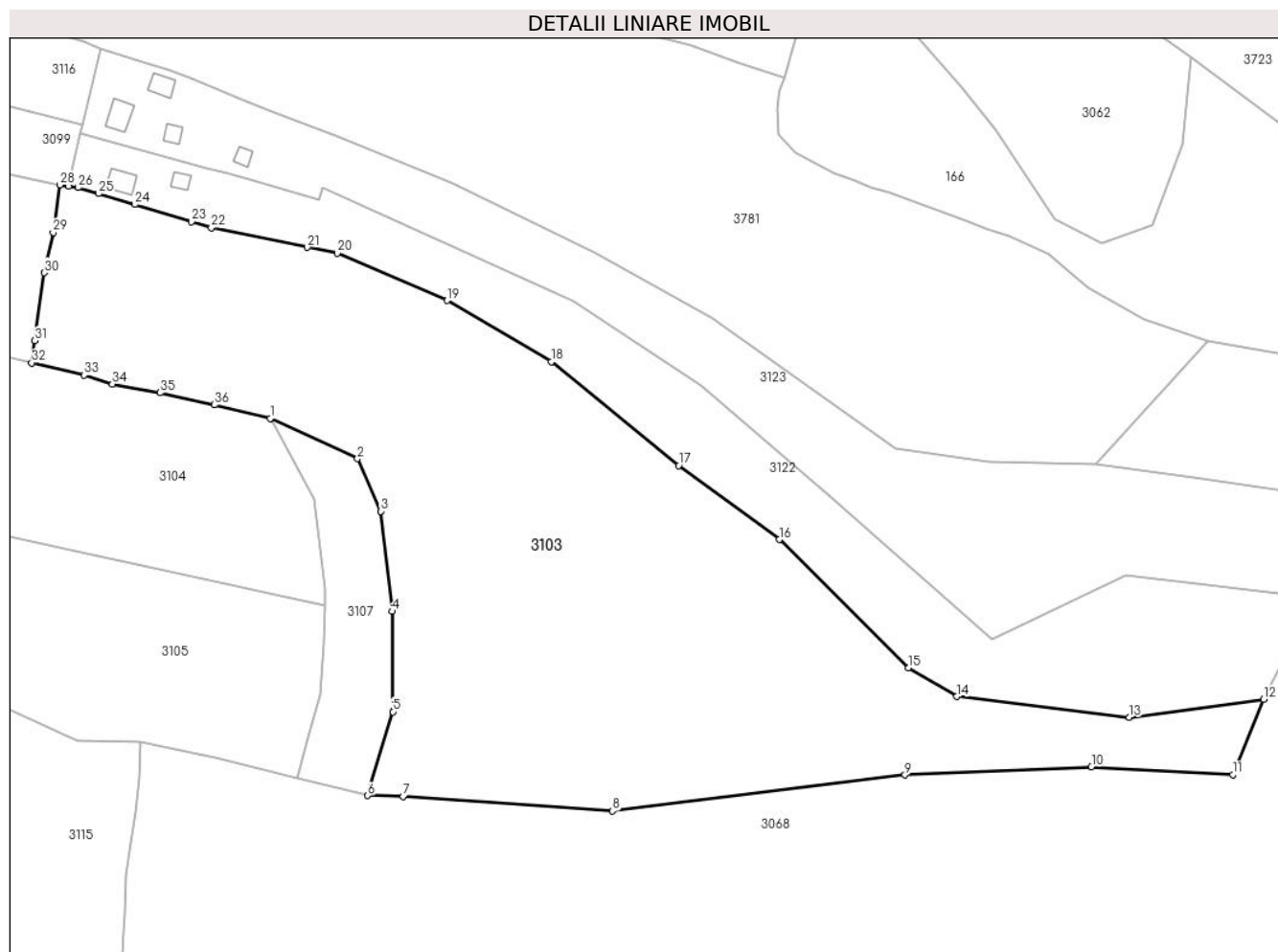
Inscrieri privind dezmembramintele dreptului de proprietate, drepturi reale de garanție și sarcini	Referințe
NU SUNT	

## Anexa Nr. 1 La Partea I

## Teren

Nr cadastral	Suprafața (mp)*	Observații / Referințe
	22.472	top 2987 parte ( CF510 Dorna Candreni),top 2983/2 parte ( CF 129 Dorna Candreni)

\* Suprafața este determinată în planul de proiecție Stereo 70.



## Date referitoare la teren

Crt	Categorie folosință	Intra vilan	Suprafața (mp)	Tarla	Parcelă	Nr. topo	Observații / Referințe
1	pasune	DA	4.516	-	-	-	
2	pasune	NU	17.956	-	-	-	

## Lungime Segmente

1) Valorile lungimilor segmentelor sunt obținute din proiecție în plan.

Punct început	X / Y	Punct sfârșit	X / Y	Lungime segment (** (m)
1	514.821,639 647.950,296	2	514.846,87 647.938,684	27.775
3	514.853,673 647.923,45	4	514.856,837 647.894,58	29.043
5	514.857,074 647.865,592	6	514.849,797 647.841,389	25.273
7	514.860,03 647.841,085	8	514.920,582 647.836,934	60.694

Punct început	X / Y	Punct sfârșit	X / Y	Lungime segment (** (m)
2	514.846,87 647.938,684	3	514.853,673 647.923,45	16.684
4	514.856,837 647.894,58	5	514.857,074 647.865,592	28.989
6	514.849,797 647.841,389	7	514.860,03 647.841,085	10.238
8	514.920,582 647.836,934	9	515.005,057 647.847,348	85.114



Punct început	X / Y	Punct sfârșit	X / Y	Lungime segment (** (m)
9	515.005,057 647.847,348	10	515.058,946 647.849,678	53.939
11	515.099,746 647.847,438	12	515.108,699 647.869,157	23.492
13	515.069,89 647.863,964	14	515.019,987 647.870,011	50.268
15	515.006,095 647.878,308	16	514.968,785 647.915,312	52.548
17	514.939,646 647.936,653	18	514.902,857 647.966,672	47.482
19	514.872,788 647.984,32	20	514.841,017 647.997,985	34.585
21	514.832,316 647.999,642	22	514.804,641 648.005,371	28.262
23	514.798,936 648.007,09	24	514.782,46 648.012,056	17.208
25	514.772,083 648.015,184	26	514.766,21 648.016,954	6.134
27	514.763,377 648.017,338	28	514.760,913 648.017,672	2.487
29	514.758,956 648.003,969	30	514.756,37 647.992,354	11.899
31	514.753,567 647.972,697	32	514.752,706 647.966,319	6.436
33	514.767,881 647.962,805	34	514.775,995 647.960,208	8.519
35	514.789,819 647.957,663	36	514.805,445 647.954,183	16.009

Punct început	X / Y	Punct sfârșit	X / Y	Lungime segment (** (m)
10	515.058,946 647.849,678	11	515.099,746 647.847,438	40.861
12	515.108,699 647.869,157	13	515.069,89 647.863,964	39.155
14	515.019,987 647.870,011	15	515.006,095 647.878,308	16.181
16	514.968,785 647.915,312	17	514.939,646 647.936,653	36.118
18	514.902,857 647.966,672	19	514.872,788 647.984,32	34.865
20	514.841,017 647.997,985	21	514.832,316 647.999,642	8.857
22	514.804,641 648.005,371	23	514.798,936 648.007,09	5.958
24	514.782,46 648.012,056	25	514.772,083 648.015,184	10.838
26	514.766,21 648.016,954	27	514.763,377 648.017,338	2.859
28	514.760,913 648.017,672	29	514.758,956 648.003,969	13.842
30	514.756,37 647.992,354	31	514.753,567 647.972,697	19.856
32	514.752,706 647.966,319	33	514.767,881 647.962,805	15.577
34	514.775,995 647.960,208	35	514.789,819 647.957,663	14.056
36	514.805,445 647.954,183	1	514.821,639 647.950,296	16.654

\*\* Lungimile segmentelor sunt determinate în planul de proiecție Stereo 70 și sunt rotunjite la 1 milimetru.

\*\*\* Distanța dintre puncte este formată din segmente cumulate ce sunt mai mici decât valoarea 1 milimetru.



**DATE DESPRE IMOBILUL NR. 3104**

Oficiul de Cadastru și Publicitate Imobiliară SUCEAVA  
Biroul de Cadastru și Publicitate Imobiliară Vatra Dornei

**A. Partea I. Descrierea imobilului**

TEREN Necunoscut

Adresa: Loc. Praleni, Str Praleni, Nr. 24, Jud. Suceava

Nr. Crt	Nr cadastral Nr. topografic	Suprafața* (mp)	Observații / Referințe
A1		16.695	Sector cadastral:10 Teren neimprejmuț; top 2976 parte, top 2985 parte, top 2986 parte ( CF 495 Dorna Candreni)

**Construcții**

Crt	Nr cadastral Nr. topografic	Adresa	Observații / Referințe
A1.1		Loc. Praleni, Str Praleni, Nr. 24, Jud. Suceava	Nr. niveluri:1; S. construita la sol:84 mp; S. construita desfasurata:84 mp; LOCUINTA
A1.2		Loc. Praleni, Str Praleni, Nr. 24, Jud. Suceava	Nr. niveluri:1; S. construita la sol:59 mp; S. construita desfasurata:59 mp; GRAJD

**B. Partea II. Proprietari și acte**

Inscrieri privitoare la dreptul de proprietate și alte drepturi reale		Referințe
/		
Act Normativ nr. 7, din 13/03/1996 emis de PARLAMENTUL ROMANIEI;		
B1	Intabulare, drept de PROPRIETATE, dobândit prin Lege, cota actuala 1/1, cota initiala 1/1 1) NEIDENTIFICAT NEIDENTIFICAT	A1
Act Administrativ nr. 6786, din 05/09/2022 emis de PRIMARIA COMUNEI POIANA STAMPEI;		
B2	SE NOTEAZA POSESIA FAPTICA IN FAVOAREA LUI 1) SANDU SILVESTRU	A1
Act Administrativ nr. 2981, din 31/03/2023 emis de PRIMARIA COMUNEI POIANA STAMPEI;		
B3	Intabulare, drept de PROPRIETATE, dobândit prin Lege, cota actuala 1/1, cota initiala 1/1 1) SANDU SILVESTRU	A1.1, A1.2

**C. Partea III. SARCINI .**

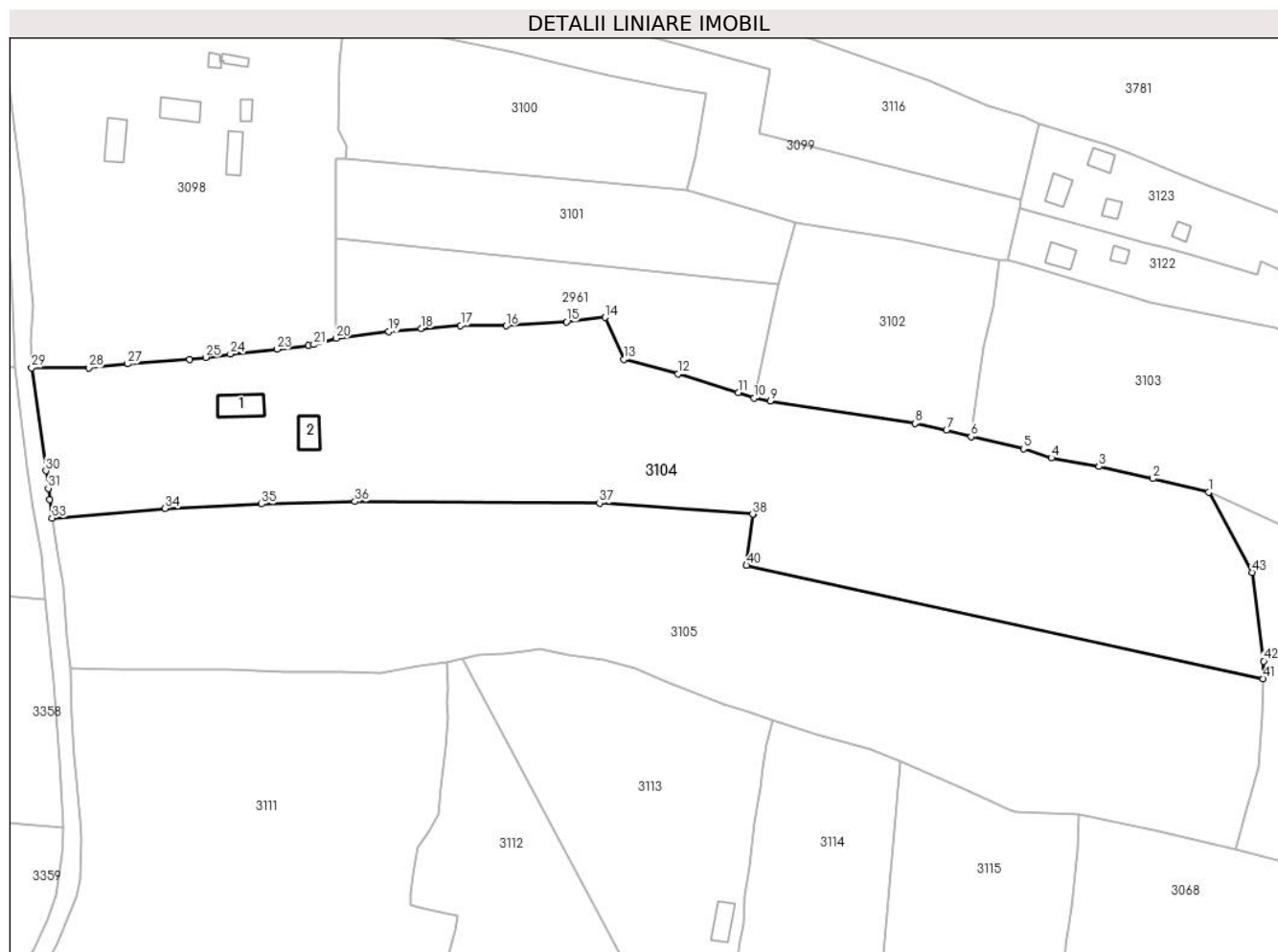
Inscrieri privind dezmembramintele dreptului de proprietate, drepturi reale de garanție și sarcini	Referințe
NU SUNT	

## Anexa Nr. 1 La Partea I

## Teren

Nr cadastral	Suprafața (mp)*	Observații / Referințe
	16.695	top 2976 parte, top 2985 parte, top 2986 parte ( CF 495 Dorna Candreni)

\* Suprafața este determinată în planul de proiecție Stereo 70.



## Date referitoare la teren

Crt	Categorie folosință	Intravilan	Suprafața (mp)	Tarla	Parcelă	Nr. topo	Observații / Referințe
1	curți construcții	DA	914	-	-	-	
2	faneata	DA	8.561	-	-	-	
3	pasune	NU	7.220	-	-	-	

## Date referitoare la construcții

Crt	Număr	Destinație construcție	Supraf. (mp)	Situație juridică	Observații / Referințe
A1.1		construcții de locuințe	84	Cu acte	Nr. niveluri:1; S. construita la sol:84 mp; S. construita desfasurata:84 mp; LOCUINTA
A1.2		construcții anexa	59	Cu acte	Nr. niveluri:1; S. construita la sol:59 mp; S. construita desfasurata:59 mp; GRAJD

## Lungime Segmente

1) Valorile lungimilor segmentelor sunt obținute din proiecție în plan.

Punct început	X / Y	Punct sfârșit	X / Y	Lungime segment	Punct început	X / Y	Punct sfârșit	X / Y	Lungime segment
1	514.821,639 647.950,296	2	514.805,445 647.954,183	16.654	2	514.805,445 647.954,183	3	514.789,819 647.957,663	16.009
4	514.775,995 647.960,208	5	514.767,881 647.962,805	8.519	5	514.767,881 647.962,805	6	514.752,706 647.966,319	15.577
					3	514.789,819 647.957,663	4	514.775,995 647.960,208	14.056
					6	514.752,706 647.966,319	7	514.745,54 647.968,262	7.425

Punct început	X / Y	Punct sfârșit	X / Y	Lungime segment
7	514.745,54 647.968,262	8	514.736,42 647.970,206	9.325
10	514.689,768 647.977,501	11	514.685,183 647.979,146	4.871
13	514.651,997 647.988,768	14	514.646,58 648.000,893	13.28
16	514.617,812 647.998,436	17	514.604,606 647.998,563	13.207
19	514.583,793 647.996,762	20	514.568,573 647.994,858	15.339
22	514.560,457 647.992,821	23	514.551,365 647.991,674	9.164
25	514.530,7 647.989,333	26	514.525,971 647.988,682	4.774
28	514.496,771 647.986,315	29	514.480,173 647.986,314	16.598
31	514.485,009 647.951,352	32	514.485,423 647.948,097	3.281
34	514.518,902 647.945,545	35	514.546,871 647.946,83	27.999
37	514.644,92 647.947,09	38	514.689,328 647.943,887	44.523
40	514.687,553 647.929,056	41	514.837,479 647.896,223	153.479
43	514.834,221 647.926,985	1	514.821,639 647.950,296	26.49

Punct început	X / Y	Punct sfârșit	X / Y	Lungime segment
8	514.736,42 647.970,206	9	514.694,44 647.976,721	42.483
11	514.685,183 647.979,146	12	514.667,63 647.984,495	18.35
14	514.646,58 648.000,893	15	514.635,319 647.999,654	11.329
17	514.604,606 647.998,563	18	514.593,216 647.997,683	11.424
20	514.568,573 647.994,858	21	514.562,029 647.993,019	6.797
23	514.551,365 647.991,674	24	514.537,83 647.990,315	13.603
26	514.525,971 647.988,682	27	514.508,036 647.987,448	17.977
29	514.480,173 647.986,314	30	514.484,298 647.956,485	30.113
32	514.485,423 647.948,097	33	514.486,142 647.942,742	5.403
35	514.546,871 647.946,83	36	514.573,944 647.947,54	27.082
38	514.689,328 647.943,887	39	514.689,655 647.943,863	0.328
41	514.837,479 647.896,223	42	514.837,582 647.901,279	5.057

Punct început	X / Y	Punct sfârșit	X / Y	Lungime segment
9	514.694,44 647.976,721	10	514.689,768 647.977,501	4.737
12	514.667,63 647.984,495	13	514.651,997 647.988,768	16.206
15	514.635,319 647.999,654	16	514.617,812 647.998,436	17.549
18	514.593,216 647.997,683	19	514.583,793 647.996,762	9.468
21	514.562,029 647.993,019	22	514.560,457 647.992,821	1.584
24	514.537,83 647.990,315	25	514.530,7 647.989,333	7.197
27	514.508,036 647.987,448	28	514.496,771 647.986,315	11.322
30	514.484,298 647.956,485	31	514.485,009 647.951,352	5.182
33	514.486,142 647.942,742	34	514.518,902 647.945,545	32.88
36	514.573,944 647.947,54	37	514.644,92 647.947,09	70.977
39	514.689,655 647.943,863	40	514.687,553 647.929,056	14.955
42	514.837,582 647.901,279	43	514.834,221 647.926,985	25.925

\*\* Lungimile segmentelor sunt determinate în planul de proiecție Stereo 70 și sunt rotunjite la 1 milimetru.

\*\*\* Distanța dintre puncte este formată din segmente cumulate ce sunt mai mici decât valoarea 1 milimetru.



**DATE DESPRE IMOBILUL NR. 3105**

Oficiul de Cadastru și Publicitate Imobiliară SUCEAVA  
Biroul de Cadastru și Publicitate Imobiliară Vatra Dornei

**A. Partea I. Descrierea imobilului**

TEREN Necunoscut

Adresa: Loc. Praleni, Jud. Suceava

Nr. Crt	Nr cadastral Nr. topografic	Suprafața* (mp)	Observații / Referințe
A1		16.695	Sector cadastral:10 Teren neimprejmuit; 2976 parte, 2985 parte, 2986 parte, 2977 parte( CF 495 Dorna Candrenilor)

**B. Partea II. Proprietari și acte**

Inscrieri privitoare la dreptul de proprietate și alte drepturi reale		Referințe
/		
Act Normativ nr. 7, din 13/03/1996 emis de PARLAMENTUL ROMANIEI;		
B1	Intabulare, drept de PROPRIETATE, dobandit prin Lege, cota actuala 1/1, cota initiala 1/1 1) <b>NEIDENTIFICAT NEIDENTIFICAT</b>	A1
Act Administrativ nr. 6788, din 05/08/2022 emis de PRIMARIA COMUNEI POIANA STAMPEI;		
B2	SE NOTEAZA POSESIA FAPTICA IN FAVOAREA LUI 1) <b>SANDU EUSEBIU- GAVRIL</b>	A1

**C. Partea III. SARCINI .**

Inscrieri privind dezmembramintele dreptului de proprietate, drepturi reale de garanție și sarcini	Referințe
NU SUNT	

## Anexa Nr. 1 La Partea I

## Teren

Nr cadastral	Suprafața (mp)*	Observații / Referințe
	16.695	2976 parte, 2985 parte, 2986 parte, 2977 parte( CF 495 Dorna Candrenilor)

\* Suprafața este determinată în planul de proiecție Stereo 70.



## Date referitoare la teren

Crt	Categorie folosință	Intravilan	Suprafața (mp)	Tarla	Parcelă	Nr. topo	Observații / Referințe
1	faneata	DA	9.277	-	-	-	
2	pasune	NU	7.418	-	-	-	

## Lungime Segmente

1) Valorile lungimilor segmentelor sunt obținute din proiecție în plan.

Punct început	X / Y	Punct sfârșit	X / Y	Lungime segment	Punct început	X / Y	Punct sfârșit	X / Y	Lungime segment	Punct început	X / Y	Punct sfârșit	X / Y	Lungime segment
1	514.506,19 647.898,991	2	514.537,415 647.899,009	31.225	2	514.537,415 647.899,009	3	514.553,364 647.898,282	15.966	3	514.553,364 647.898,282	4	514.570,252 647.898,167	16.888
4	514.570,252 647.898,167	5	514.581,211 647.897,854	10.963	5	514.581,211 647.897,854	6	514.592,688 647.899,846	11.649	6	514.592,688 647.899,846	7	514.600,548 647.900,828	7.921
7	514.600,548 647.900,828	8	514.605,197 647.902,084	4.816	8	514.605,197 647.902,084	9	514.609,552 647.903,073	4.466	9	514.609,552 647.903,073	10	514.617,079 647.903,43	7.535
10	514.617,079 647.903,43	11	514.622,965 647.904,098	5.924	11	514.622,965 647.904,098	12	514.627,714 647.904,685	4.785	12	514.627,714 647.904,685	13	514.635,96 647.903,162	8.385
13	514.635,96 647.903,162	14	514.646,151 647.901,626	10.306	14	514.646,151 647.901,626	15	514.655,103 647.899,126	9.295	15	514.655,103 647.899,126	16	514.664,943 647.894,868	10.722



Punct început	X / Y	Punct sfârşit	X / Y	Lungime segment	Punct început	X / Y	Punct sfârşit	X / Y	Lungime segment	Punct început	X / Y	Punct sfârşit	X / Y	Lungime segment
16	514.664,943 647.894,868	17	514.681,104 647.888,619	17.327	17	514.681,104 647.888,619	18	514.688,008 647.886,457	7.235	18	514.688,008 647.886,457	19	514.695,123 647.884,102	7.495
19	514.695,123 647.884,102	20	514.707,951 647.880,105	13.436	20	514.707,951 647.880,105	21	514.723,291 647.875,735	15.95	21	514.723,291 647.875,735	22	514.732,229 647.872,173	9.622
22	514.732,229 647.872,173	23	514.750,609 647.864,276	20.005	23	514.750,609 647.864,276	24	514.763,728 647.858,232	14.444	24	514.763,728 647.858,232	25	514.765,875 647.857,405	2.301
25	514.765,875 647.857,405	26	514.784,057 647.856,755	18.194	26	514.784,057 647.856,755	27	514.805,614 647.852,266	22.019	27	514.805,614 647.852,266	28	514.829,451 647.846,576	24.507
28	514.829,451 647.846,576	29	514.832,535 647.858,236	12.061	29	514.832,535 647.858,236	30	514.836,198 647.870,63	12.924	30	514.836,198 647.870,63	31	514.837,256 647.885,358	14.766
31	514.837,256 647.885,358	32	514.837,479 647.896,223	10.867	32	514.837,479 647.896,223	33	514.687,553 647.929,056	153.479	33	514.687,553 647.929,056	34	514.689,655 647.943,863	14.955
34	514.689,655 647.943,863	35	514.689,328 647.943,887	0.328	35	514.689,328 647.943,887	36	514.644,92 647.947,09	44.523	36	514.644,92 647.947,09	37	514.573,944 647.947,54	70.977
37	514.573,944 647.947,54	38	514.546,871 647.946,83	27.082	38	514.546,871 647.946,83	39	514.518,902 647.945,545	27.999	39	514.518,902 647.945,545	40	514.486,142 647.942,742	32.88
40	514.486,142 647.942,742	41	514.487,446 647.933,175	9.655	41	514.487,446 647.933,175	42	514.489,293 647.923,401	9.947	42	514.489,293 647.923,401	43	514.490,298 647.908,193	15.241
43	514.490,298 647.908,193	44	514.491,421 647.899,086	9.176	44	514.491,421 647.899,086	1	514.506,19 647.898,991	14.769					

\*\* Lungimile segmentelor sunt determinate în planul de proiecţie Stereo 70 şi sunt rotunjite la 1 milimetru.

\*\*\* Distanţa dintre puncte este formată din segmente cumulate ce sunt mai mici decât valoarea 1 milimetru.



**DATE DESPRE IMOBILUL NR. 3106**

Oficiul de Cadastru și Publicitate Imobiliară SUCEAVA  
Biroul de Cadastru și Publicitate Imobiliară Vatra Dornei

**A. Partea I. Descrierea imobilului**

TEREN Extravilan

Adresa: Jud. Suceava

Nr. Crt	Nr cadastral Nr. topografic	Suprafața* (mp)	Observații / Referințe
A1		3.500	Sector cadastral:10 Teren neimprejmuit;

**B. Partea II. Proprietari și acte**

Inscrieri privitoare la dreptul de proprietate și alte drepturi reale		Referințe
/		
Act Administrativ nr. 177, din 30/08/1996 emis de CJPSDPAT SUCEAVA;		
B1	Intabulare, drept de PROPRIETATE, dobandit prin Reconstituire, cota actuala 1/1, cota initiala 1/1 1) PRALEA SABIN, LIPSA CNP	A1

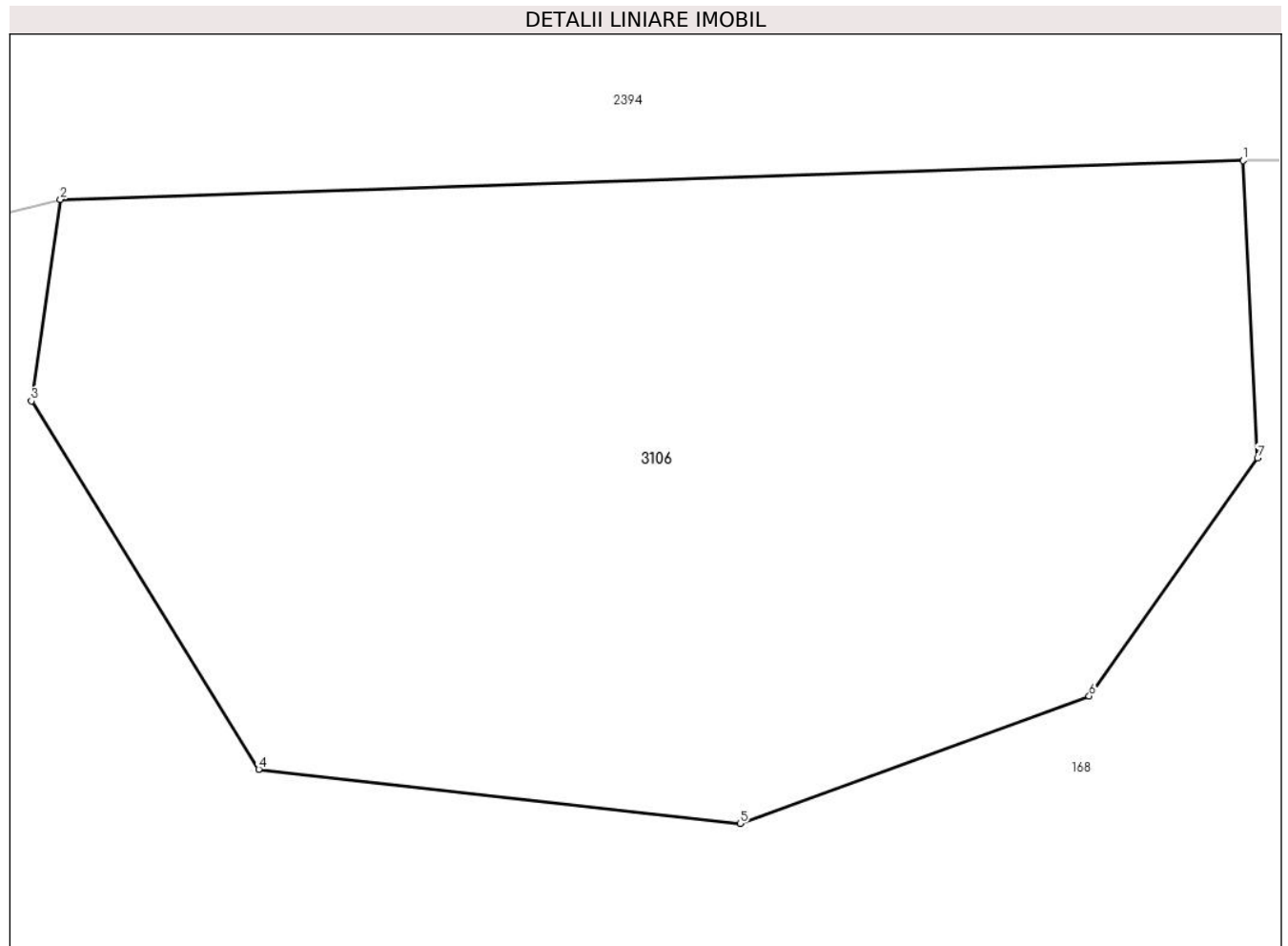
**C. Partea III. SARCINI .**

Inscrieri privind dezmembramintele dreptului de proprietate, drepturi reale de garanție și sarcini	Referințe
NU SUNT	

**Teren**

Nr cadastral	Suprafața (mp)*	Observații / Referințe
	3.500	

\* Suprafața este determinată în planul de proiecție Stereo 70.



**Date referitoare la teren**

Crt	Categorie folosință	Intra vilan	Suprafața (mp)	Tarla	Parcelă	Nr. topo	Observații / Referințe
1	padure	NU	3.500	-	-	-	

**Lungime Segmente**

1) Valorile lungimilor segmentelor sunt obținute din proiecție în plan.

Punct început	X / Y	Punct sfârșit	X / Y	Lungime segment (** (m)
1	515.299,102 647.632,882	2	515.212,441 647.630,043	86.707
2	515.212,441 647.630,043	3	515.210,317 647.615,296	14.899
3	515.210,317 647.615,296	4	515.226,971 647.588,334	31.691
4	515.226,971 647.588,334	5	515.262,259 647.584,369	35.51
5	515.262,259 647.584,369	6	515.287,827 647.593,698	27.217

Punct început	X / Y	Punct sfârșit	X / Y	Lungime segment (** (m)
6	515.287,827 647.593,698	7	515.300,167 647.611,129	21.357
7	515.300,167 647.611,129	1	515.299,102 647.632,882	21.779

\*\* Lungimile segmentelor sunt determinate în planul de proiecție Stereo 70 și sunt rotunjite la 1 milimetru.

\*\*\* Distanța dintre puncte este formată din segmente cumulate ce sunt mai mici decât valoarea 1 milimetru.



**DATE DESPRE IMOBILUL NR. 3107**

Oficiul de Cadastru și Publicitate Imobiliară SUCEAVA  
 Biroul de Cadastru și Publicitate Imobiliară Vatra Dornei

**A. Partea I. Descrierea imobilului**

TEREN Extravilan

Adresa: Jud. Suceava

Nr. Crt	Nr cadastral Nr. topografic	Suprafața* (mp)	Observații / Referințe
A1		2.000	Sector cadastral:10 Teren neimprejmuit;

**B. Partea II. Proprietari și acte**

Inscrieri privitoare la dreptul de proprietate și alte drepturi reale		Referințe
/		
Act Administrativ nr. 9, din 03/02/2003 emis de BNP VASILUT NICULINA (TITLU DE PROPRIETATE NR. 170 DIN 30.08.1996 EMIS CJPSDPAT SUCEAVA);		
B1	Intabulare, drept de PROPRIETATE, dobandit prin Succesiune, cota actuala 1/1, cota initiala 1/1 1) SANDU GHEORGHE	A1

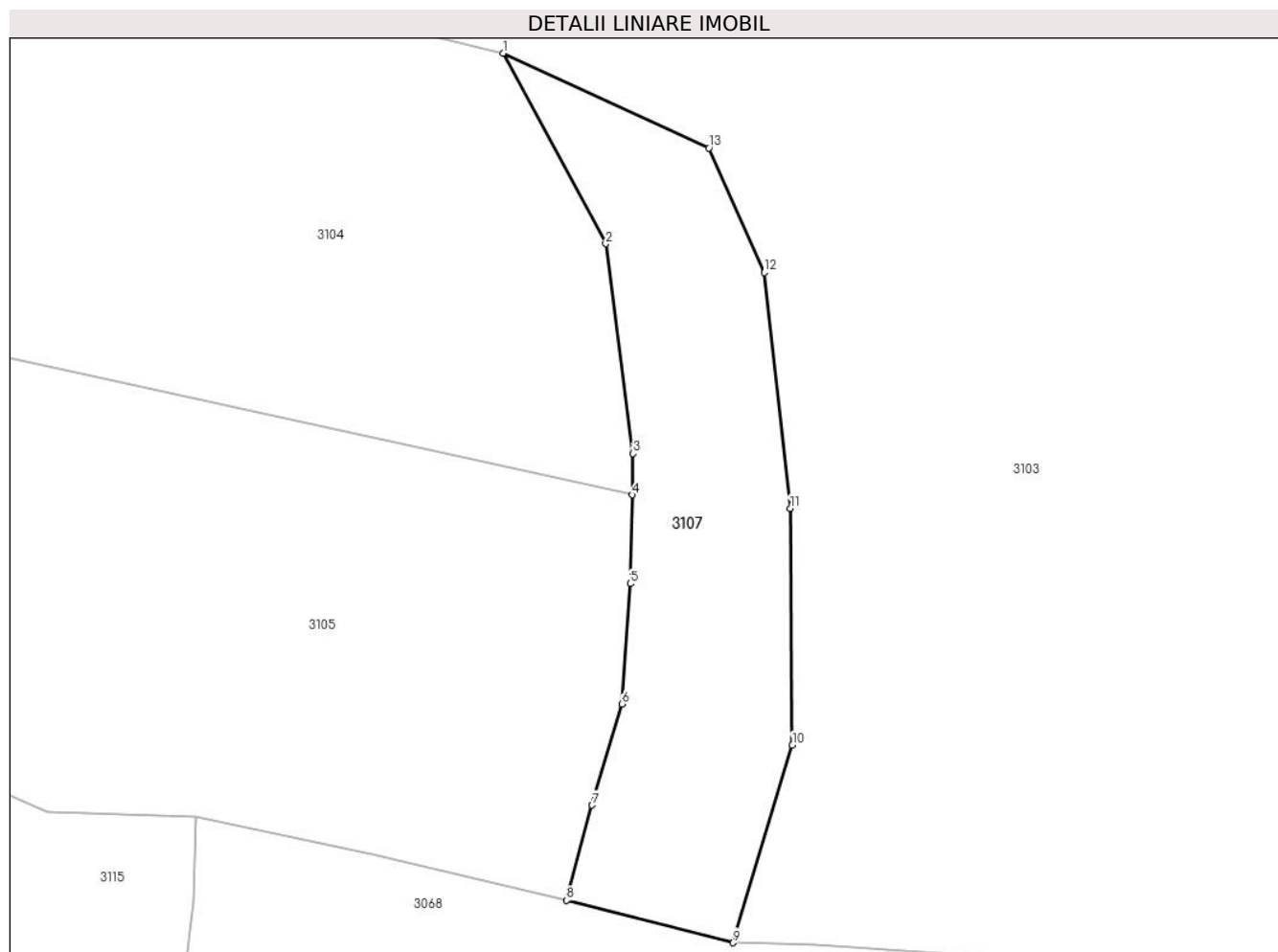
**C. Partea III. SARCINI .**

Inscrieri privind dezmembramintele dreptului de proprietate, drepturi reale de garanție și sarcini	Referințe
NU SUNT	

**Teren**

Nr cadastral	Suprafața (mp)*	Observații / Referințe
	2.000	

\* Suprafața este determinată în planul de proiecție Stereo 70.



**Date referitoare la teren**

Crt	Categorie folosință	Intravilan	Suprafața (mp)	Tarla	Parcelă	Nr. topo	Observații / Referințe
1	padure	NU	2.000	-	-	-	UP II u.a. 16

**Lungime Segmente**

1) Valorile lungimilor segmentelor sunt obținute din proiecție în plan.

Punct început	X / Y	Punct sfârșit	X / Y	Lungime segment (** (m)
1	514.821,639 647.950,296	2	514.834,221 647.926,985	26.49
2	514.834,221 647.926,985	3	514.837,582 647.901,279	25.925
3	514.837,582 647.901,279	4	514.837,479 647.896,223	5.057
4	514.837,479 647.896,223	5	514.837,256 647.885,358	10.867
5	514.837,256 647.885,358	6	514.836,198 647.870,63	14.766



Punct început	X / Y	Punct sfârșit	X / Y	Lungime segment (** (m)
6	514.836,198 647.870,63	7	514.832,535 647.858,236	12.924
7	514.832,535 647.858,236	8	514.829,451 647.846,576	12.061
8	514.829,451 647.846,576	9	514.849,797 647.841,389	20.997
9	514.849,797 647.841,389	10	514.857,074 647.865,592	25.273
10	514.857,074 647.865,592	11	514.856,837 647.894,58	28.989
11	514.856,837 647.894,58	12	514.853,673 647.923,45	29.043
12	514.853,673 647.923,45	13	514.846,87 647.938,684	16.684
13	514.846,87 647.938,684	1	514.821,639 647.950,296	27.775

\*\* Lungimile segmentelor sunt determinate în planul de proiecție Stereo 70 și sunt rotunjite la 1 milimetru.

\*\*\* Distanța dintre puncte este formată din segmente cumulate ce sunt mai mici decât valoarea 1 milimetru.



**DATE DESPRE IMOBILUL NR. 3108**

Oficiul de Cadastru și Publicitate Imobiliară SUCEAVA  
Biroul de Cadastru și Publicitate Imobiliară Vatra Dornei

**A. Partea I. Descrierea imobilului**

TEREN Necunoscut

Adresa: Loc. Praleni, Jud. Suceava

Nr. Crt	Nr cadastral Nr. topografic	Suprafața* (mp)	Observații / Referințe
A1		7.000	Sector cadastral:10 Teren neimprejmuit; top 2748/ parte , 2748/2 parte( CF 2931 Dorna Candreni- CFE31451 Dorna Candrenilor)

**B. Partea II. Proprietari și acte**

Inscrieri privitoare la dreptul de proprietate și alte drepturi reale	Referințe
/	
Act Normativ nr. 7, din 13/03/1996 emis de PARLAMENTUL ROMANIEI;	
B1	A1
Intabulare, drept de PROPRIETATE, dobândit prin Lege, cota actuala 1/1, cota initiala 1/1	
1) NEIDENTIFICAT NEIDENTIFICAT	
Act Administrativ nr. 6682, din 11/08/2023 emis de PRIMARIA COMUNEI POIANA STAMPEI;	
B2	A1
SE NOTEAZA POSESIA FAPTICA IN FAVOAREA LUI	
1) LOMANARIU MIHAI ALIN	

**C. Partea III. SARCINI .**

Inscrieri privind dezmembramintele dreptului de proprietate, drepturi reale de garanție și sarcini	Referințe
NU SUNT	

**Teren**

Nr cadastral	Suprafața (mp)*	Observații / Referințe
	7.000	top 2748/ parte , 2748/2 parte( CF 2931 Dorna Candreni- CFE31451 Dorna Candrenilor)

\* Suprafața este determinată în planul de proiecție Stereo 70.



**Date referitoare la teren**

Crt	Categorie folosință	Intra vilan	Suprafața (mp)	Tarla	Parcelă	Nr. topo	Observații / Referințe
1	faneata	DA	1.857	-	-	-	
2	faneata	NU	5.143	-	-	-	

**Lungime Segmente**

1) Valorile lungimilor segmentelor sunt obținute din proiecție în plan.

Punct început	X / Y	Punct sfârșit	X / Y	Lungime segment (** (m)
1	514.491,731 648.938,897	2	514.494,254 648.947,689	9.147
2	514.494,254 648.947,689	3	514.495,593 648.951,59	4.124
3	514.495,593 648.951,59	4	514.497,82 648.960,407	9.094
4	514.497,82 648.960,407	5	514.499,005 648.964,761	4.512

Punct început	X / Y	Punct sfârșit	X / Y	Lungime segment (** (m)
5	514.499,005 648.964,761	6	514.500,368 648.969,055	4.505
6	514.500,368 648.969,055	7	514.505,873 648.984,348	16.254
7	514.505,873 648.984,348	8	514.506,674 648.987,008	2.778
8	514.506,674 648.987,008	9	514.447,484 648.992,328	59.429
9	514.447,484 648.992,328	10	514.419,546 648.993,451	27.961
10	514.419,546 648.993,451	11	514.382,167 648.993,456	37.379
11	514.382,167 648.993,456	12	514.373,896 648.993,492	8.271
12	514.373,896 648.993,492	13	514.333,791 648.996,9	40.25
13	514.333,791 648.996,9	14	514.331,379 648.981,441	15.646
14	514.331,379 648.981,441	15	514.325,478 648.959,571	22.652
15	514.325,478 648.959,571	16	514.374,539 648.954,58	49.314
16	514.374,539 648.954,58	17	514.376,075 648.954,424	1.544
17	514.376,075 648.954,424	18	514.412,727 648.954,591	36.652
18	514.412,727 648.954,591	19	514.455,305 648.948,209	43.054
19	514.455,305 648.948,209	20	514.482,743 648.941,433	28.262
20	514.482,743 648.941,433	1	514.491,731 648.938,897	9.339

\*\* Lungimile segmentelor sunt determinate în planul de proiecție Stereo 70 și sunt rotunjite la 1 milimetru.

\*\*\* Distanța dintre puncte este formată din segmente cumulate ce sunt mai mici decât valoarea 1 milimetru.



**DATE DESPRE IMOBILUL NR. 3109**

Oficiul de Cadastru și Publicitate Imobiliară SUCEAVA  
Biroul de Cadastru și Publicitate Imobiliară Vatra Dornei

**A. Partea I. Descrierea imobilului**

TEREN Intravilan

Nr. CF vechi:2931 Dorna Candrenilor

Adresa: Loc. Praleni, Jud. Suceava

Nr. Crt	Nr cadastral Nr. topografic	Suprafața* (mp)	Observații / Referințe
A1	34653	Din acte: 16.120 Masurata: 4.158	Sector cadastral:10 Teren imprejmuit;

**B. Partea II. Proprietari și acte**

Inscrieri privitoare la dreptul de proprietate și alte drepturi reale		Referințe
<b>2623 / 16/02/2024</b>		
Act Administrativ nr. 1205, din 15/02/2024 emis de Comuna Poiana Stampei (Adeverinta - Categorie de Folosinta ; act administrativ nr 1204 din 15.02.2024, emis de Comuna Poiana Stampei;inscris sub semnatura privata nr Plan din 06.02.2024, emis de PFA Irimescu Gheorghe Gabriel;act notarial nr 276 din 13.02.2024, emis de BIN Rey Oltica Veronica);		
B2	se notează actualizarea informațiilor cadastrale ( introducerea geometriei imobilului în aplicația eterra, actualizare categorii de folosinta, modificare suprafata si actualizare destinatie imobil situat partial in intravilan parbtial in extravilan )	A1
<b>5052 / 21/03/2024</b>		
Act Notarial nr. 460, din 18/03/2024 emis de REY OLTICA-VERONICA;		
B3	Intabulare, drept de PROPRIETATE bun comun in dev. cu titlu de cumparare, dobandit prin Conventie, cota actuala 1/1, cota initiala 1/1 1) FLOREA LENUȚA 2) FLOREA OVIDIU-IOAN	A1

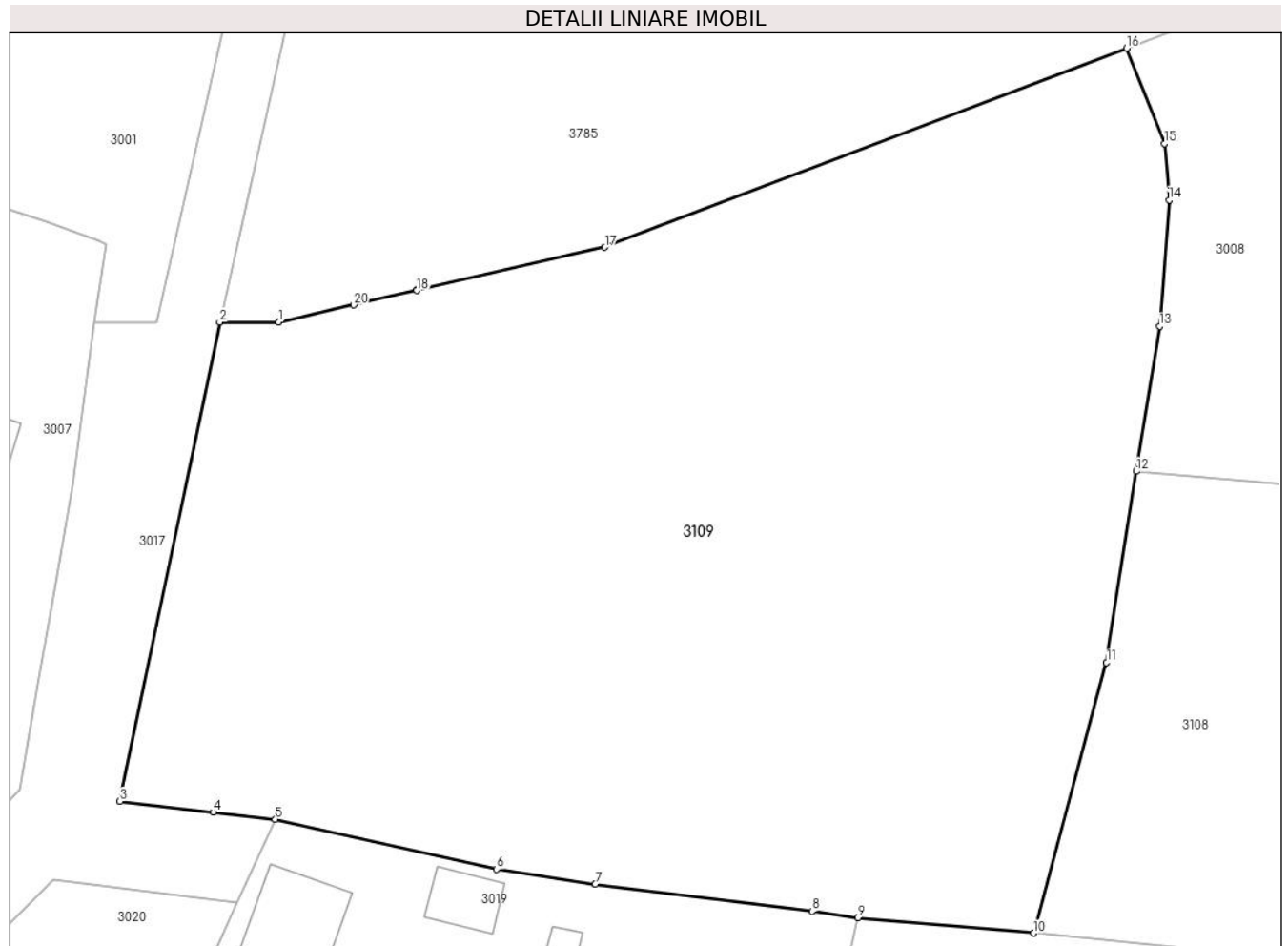
**C. Partea III. SARCINI**

Inscrieri privind dezmembramintele dreptului de proprietate, drepturi reale de garanție și sarcini		Referințe
<b>2623 / 16/02/2024</b>		
Act Administrativ nr. 36, din 28/12/1998 emis de Comuna Poiana Stampei (Certificat de Deces);		
C2	se noteaza radiere uzufruct viager inscris sub C1 in favoarea lui Nedelea Florentina	A1

**Teren**

Nr cadastral	Suprafața (mp)*	Observații / Referințe
34653	Din acte: 16.120 Masurata: 4.158	

\* Suprafața este determinată în planul de proiecție Stereo 70.



**Date referitoare la teren**

Crt	Categorie folosință	Intra vilan	Suprafața (mp)	Tarla	Parcelă	Nr. topo	Observații / Referințe
1	faneata	DA	4.158	-	-	-	Imprejmuit cu gard din lemn.

**Lungime Segmente**

1) Valorile lungimilor segmentelor sunt obținute din proiecție în plan.

Punct început	X / Y	Punct sfârșit	X / Y	Lungime segment (** (m)
1	514.264,406 649.008,963	2	514.259,654 649.008,969	4.752
2	514.259,654 649.008,969	3	514.251,58 648.970,214	39.587
3	514.251,58 648.970,214	4	514.259,126 648.969,337	7.597
4	514.259,126 648.969,337	5	514.264,156 648.968,752	5.064
5	514.264,156 648.968,752	6	514.282,054 648.964,736	18.343



Punct început	X / Y	Punct sfârşit	X / Y	Lungime segment (** (m)
6	514.282,054 648.964,736	7	514.290,032 648.963,524	8.07
7	514.290,032 648.963,524	8	514.307,575 648.961,332	17.679
8	514.307,575 648.961,332	9	514.311,252 648.960,793	3.716
9	514.311,252 648.960,793	10	514.325,478 648.959,571	14.278
10	514.325,478 648.959,571	11	514.331,379 648.981,441	22.652
11	514.331,379 648.981,441	12	514.333,791 648.996,9	15.646
12	514.333,791 648.996,9	13	514.335,667 649.008,632	11.881
13	514.335,667 649.008,632	14	514.336,445 649.018,835	10.233
14	514.336,445 649.018,835	15	514.336,056 649.023,403	4.585
15	514.336,056 649.023,403	16	514.332,998 649.031,11	8.292
16	514.332,998 649.031,11	17	514.290,8 649.015,006	45.166
17	514.290,8 649.015,006	18	514.275,584 649.011,523	15.61
18	514.275,584 649.011,523	19	514.275,603 649.011,591	0.071
19	514.275,603 649.011,591	20	514.270,499 649.010,358	5.251
20	514.270,499 649.010,358	1	514.264,406 649.008,963	6.251

\*\* Lungimile segmentelor sunt determinate în planul de proiecție Stereo 70 și sunt rotunjite la 1 milimetru.

\*\*\* Distanța dintre puncte este formată din segmente cumulate ce sunt mai mici decât valoarea 1 milimetru.



**DATE DESPRE IMOBILUL NR. 3110**

Oficiul de Cadastru și Publicitate Imobiliară SUCEAVA  
Biroul de Cadastru și Publicitate Imobiliară Vatra Dornei

**A. Partea I. Descrierea imobilului**

TEREN Extravilan

Adresa: Jud. Suceava

Nr. Crt	Nr cadastral Nr. topografic	Suprafața* (mp)	Observații / Referințe
A1		10.000	Sector cadastral:10 Teren neimprejmut;

**B. Partea II. Proprietari și acte**

Inscrieri privitoare la dreptul de proprietate și alte drepturi reale		Referințe
/		
Act Notarial nr. 45, din 14/05/2002 emis de NP VASILUT NICULINA (TITLU DE PROPRIETATE NR 18 DIN 30.07.1993 EMIS DE CJPSDPAT SUCEAVA);		
B1	Intabulare, drept de PROPRIETATE, dobandit prin Succesiune, cota actuala 1/1, cota initiala 1/1 1) ROMAN GHEORGHE, LIPSA CNP, COTA 3/27 2) VASILUT ANA, COTA 3/27 3) ROMAN MARIA, LIPSA CNP, COTA 3/27 4) PRALEA ILEANA, COTA 3/27 5) ROMAN IOAN, LIPSA CNP, COTA 3/27 6) ROMAN VASILE, LIPSA CNP, COTA 3/27 7) ROMAN CONSTANTIN, COTA 3/27 8) CHIFORESCU FLOAREA, COTA 3/27 9) FLOREA IOAN, LIPSA CNP, COTA 1/27 10) FLOREA DAVID MACEDON, COTA 1/27 11) MIHALACHE MARIA, COTA 1/27	A1

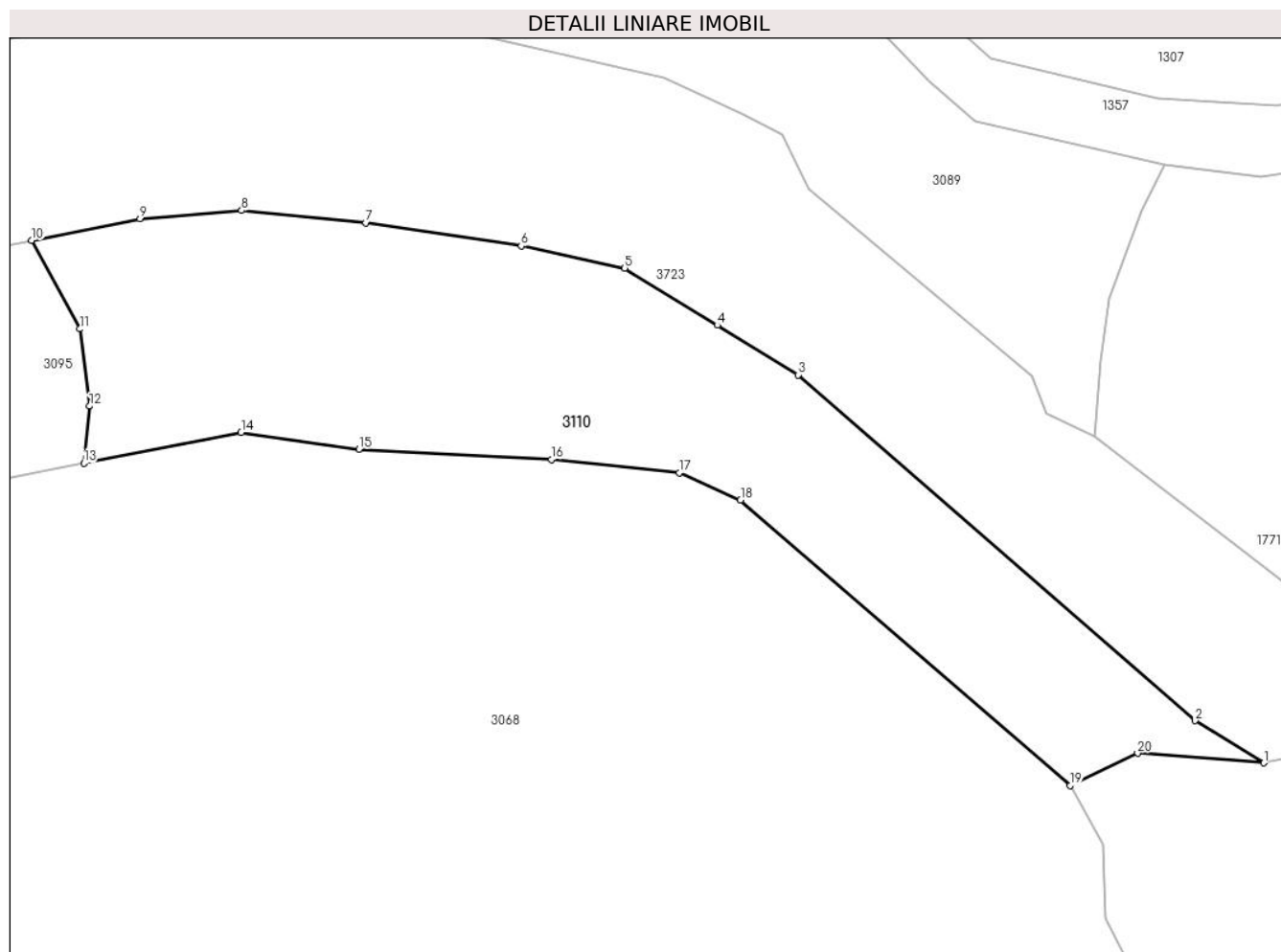
**C. Partea III. SARCINI .**

Inscrieri privind dezmembramintele dreptului de proprietate, drepturi reale de garanție și sarcini	Referințe
NU SUNT	

**Teren**

Nr cadastral	Suprafața (mp)*	Observații / Referințe
	10.000	

\* Suprafața este determinată în planul de proiecție Stereo 70.



**Date referitoare la teren**

Crt	Categorie folosință	Intravilan	Suprafața (mp)	Tarla	Parcelă	Nr. topo	Observații / Referințe
1	padure	NU	10.000	-	-	-	

**Lungime Segmente**

1) Valorile lungimilor segmentelor sunt obținute din proiecție în plan.

Punct început	X / Y	Punct sfârșit	X / Y	Lungime segment (** (m)
1	515.513,072 647.915,999	2	515.498,181 647.925,163	17.485
2	515.498,181 647.925,163	3	515.412,053 648.000,098	114.163
3	515.412,053 648.000,098	4	515.394,545 648.010,88	20.562
4	515.394,545 648.010,88	5	515.374,481 648.023,236	23.563
5	515.374,481 648.023,236	6	515.352,03 648.028,047	22.961

Punct început	X / Y	Punct sfârșit	X / Y	Lungime segment (** (m)
6	515.352,03 648.028,047	7	515.318,354 648.033,087	34.051
7	515.318,354 648.033,087	8	515.291,368 648.035,754	27.117
8	515.291,368 648.035,754	9	515.269,329 648.033,928	22.115
9	515.269,329 648.033,928	10	515.245,838 648.029,241	23.954
10	515.245,838 648.029,241	11	515.256,316 648.010,069	21.848
11	515.256,316 648.010,069	12	515.258,394 647.993,355	16.843
12	515.258,394 647.993,355	13	515.257,162 647.980,967	12.449
13	515.257,162 647.980,967	14	515.291,29 647.987,607	34.768
14	515.291,29 647.987,607	15	515.316,801 647.983,955	25.771
15	515.316,801 647.983,955	16	515.358,531 647.981,794	41.786
16	515.358,531 647.981,794	17	515.386,283 647.978,912	27.901
17	515.386,283 647.978,912	18	515.399,571 647.972,955	14.562
18	515.399,571 647.972,955	19	515.471,048 647.911,1	94.525
19	515.471,048 647.911,1	20	515.485,693 647.918,081	16.224
20	515.485,693 647.918,081	1	515.513,072 647.915,999	27.458

\*\* Lungimile segmentelor sunt determinate în planul de proiecție Stereo 70 și sunt rotunjite la 1 milimetru.

\*\*\* Distanța dintre puncte este formată din segmente cumulate ce sunt mai mici decât valoarea 1 milimetru.



**DATE DESPRE IMOBILUL NR. 3111**

Oficiul de Cadastru și Publicitate Imobiliară SUCEAVA  
Biroul de Cadastru și Publicitate Imobiliară Vatra Dornei

**A. Partea I. Descrierea imobilului**

TEREN Necunoscut

Adresa: Loc. Praleni, Jud. Suceava

Nr. Crt	Nr cadastral Nr. topografic	Suprafața* (mp)	Observații / Referințe
A1		27.567	Sector cadastral:10 Teren neimprejmuit; 3005, 3007 parte (CF 544 Dorna Candrenilor)

**B. Partea II. Proprietari și acte**

Inscrieri privitoare la dreptul de proprietate și alte drepturi reale		Referințe
/		
Act Normativ nr. 7, din 13/03/1996 emis de PARLAMENTUL ROMANIEI;		
B1	Intabulare, drept de PROPRIETATE, dobandit prin Lege, cota actuala 1/1, cota initiala 1/1 1) <b>NEIDENTIFICAT NEIDENTIFICAT</b>	A1
Act Administrativ nr. 4386, din 11/05/2023 emis de PRIMARIA COMUNEI POIANA STAMPEI;		
B2	SE NOTEAZA POSESIA FAPTICA IN FAVOAREA LUI 1) <b>COZAN FLOAREA</b>	A1

**C. Partea III. SARCINI .**

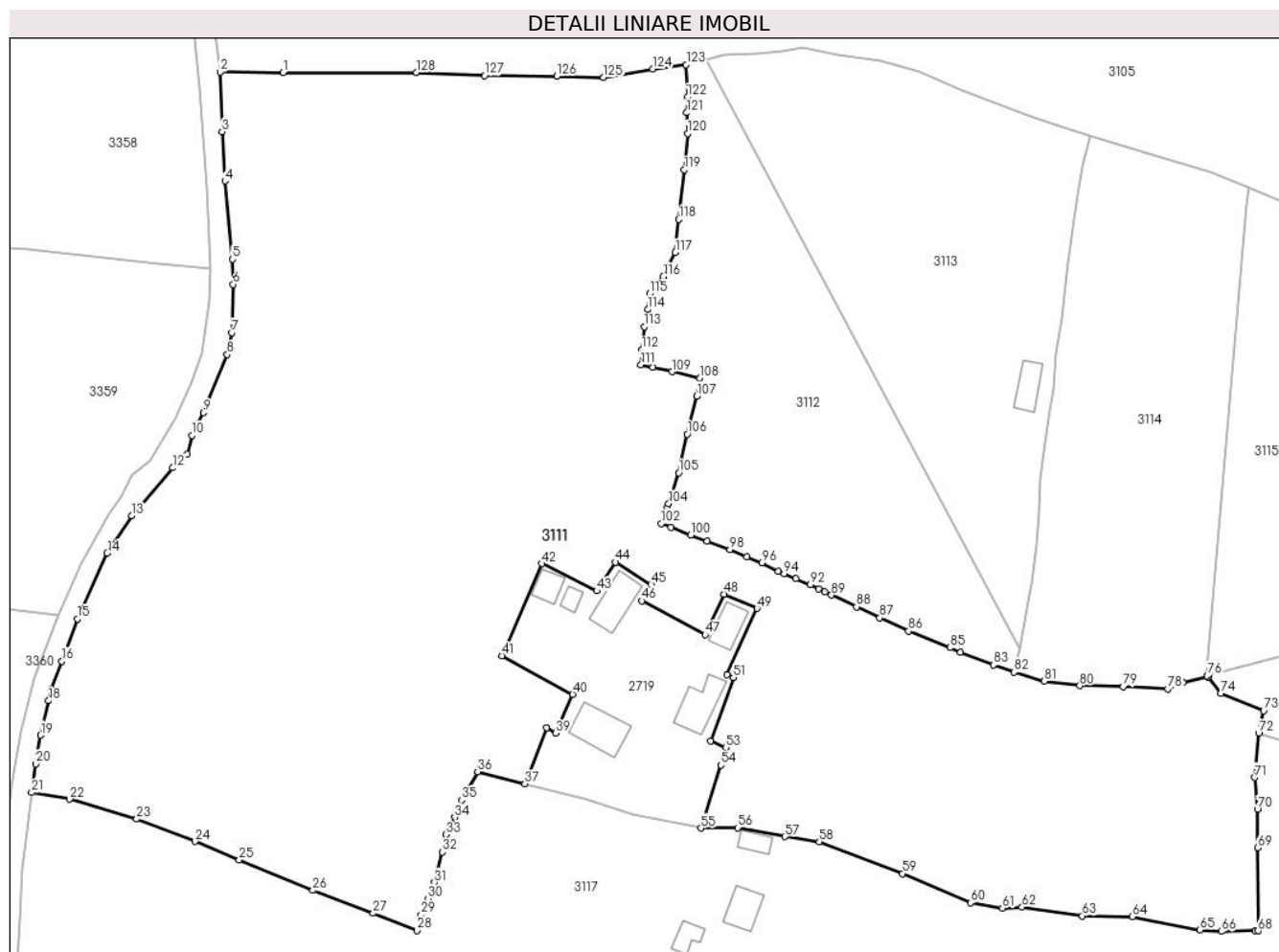
Inscrieri privind dezmembramintele dreptului de proprietate, drepturi reale de garanție și sarcini	Referințe
NU SUNT	

## Anexa Nr. 1 La Partea I

## Teren

Nr cadastral	Suprafața (mp)*	Observații / Referințe
	27.567	3005, 3007 parte (CF 544 Dorna Candrenilor)

\* Suprafața este determinată în planul de proiecție Stereo 70.



## Date referitoare la teren

Crt	Categorie folosință	Intravilan	Suprafața (mp)	Tarla	Parcelă	Nr. topo	Observații / Referințe
1	faneata	DA	11.123	-	-	-	
2	faneata	DA	15.041	-	-	-	
3	faneata	DA	480	-	-	-	CALE ACCES
4	faneata	DA	328	-	-	-	
5	faneata	DA	525	-	-	-	CALE ACCES
6	faneata	NU	45	-	-	-	
7	faneata	NU	24	-	-	-	

## Lungime Segmente

1) Valorile lungimilor segmentelor sunt obținute din proiecție în plan.

Punct început	X / Y	Punct sfârșit	X / Y	Lungime segment
1	514.506,19 647.898,991	2	514.491,421 647.899,086	14.769
2	514.491,421 647.899,086	3	514.491,881 647.885,136	13.958
3	514.491,881 647.885,136	4	514.492,537 647.873,618	11.537



Punct început	X / Y	Punct sfârșit	X / Y	Lungime segment	Punct început	X / Y	Punct sfârșit	X / Y	Lungime segment	Punct început	X / Y	Punct sfârșit	X / Y	Lungime segment
4	514.492,537 647.873,618	5	514.494,249 647.855,294	18.404	5	514.494,249 647.855,294	6	514.494,475 647.849,436	5.862	6	514.494,475 647.849,436	7	514.494,102 647.838,131	11.311
7	514.494,102 647.838,131	8	514.493,065 647.833,001	5.234	8	514.493,065 647.833,001	9	514.487,5 647.819,428	14.67	9	514.487,5 647.819,428	10	514.484,808 647.814,084	5.984
10	514.484,808 647.814,084	11	514.483,683 647.809,691	4.535	11	514.483,683 647.809,691	12	514.480,268 647.806,508	4.668	12	514.480,268 647.806,508	13	514.470,704 647.795,268	14.758
13	514.470,704 647.795,268	14	514.464,973 647.786,5	10.475	14	514.464,973 647.786,5	15	514.457,984 647.771,146	16.87	15	514.457,984 647.771,146	16	514.454,328 647.761,256	10.544
16	514.454,328 647.761,256	17	514.451,914 647.754,725	6.963	17	514.451,914 647.754,725	18	514.451,274 647.752,011	2.788	18	514.451,274 647.752,011	19	514.449,37 647.743,933	8.299
19	514.449,37 647.743,933	20	514.448,247 647.737,212	6.814	20	514.448,247 647.737,212	21	514.447,269 647.730,51	6.773	21	514.447,269 647.730,51	22	514.456,187 647.728,953	9.053
22	514.456,187 647.728,953	23	514.471,887 647.724,31	16.372	23	514.471,887 647.724,31	24	514.485,571 647.719,056	14.658	24	514.485,571 647.719,056	25	514.495,895 647.714,719	11.198
25	514.495,895 647.714,719	26	514.513,122 647.707,633	18.627	26	514.513,122 647.707,633	27	514.527,233 647.702,257	15.1	27	514.527,233 647.702,257	28	514.537,561 647.698,267	11.072
28	514.537,561 647.698,267	29	514.538,502 647.701,918	3.77	29	514.538,502 647.701,918	30	514.540,142 647.705,637	4.065	30	514.540,142 647.705,637	31	514.541,578 647.709,455	4.079
31	514.541,578 647.709,455	32	514.543,467 647.716,553	7.345	32	514.543,467 647.716,553	33	514.544,359 647.720,679	4.221	33	514.544,359 647.720,679	34	514.546,369 647.724,706	4.501
34	514.546,369 647.724,706	35	514.548,003 647.728,706	4.321	35	514.548,003 647.728,706	36	514.551,739 647.735,365	7.635	36	514.551,739 647.735,365	37	514.562,764 647.732,551	11.378
37	514.562,764 647.732,551	38	514.567,816 647.745,617	14.009	38	514.567,816 647.745,617	39	514.570,03 647.744,411	2.521	39	514.570,03 647.744,411	40	514.573,962 647.753,489	9.893
40	514.573,962 647.753,489	41	514.557,454 647.762,513	18.813	41	514.557,454 647.762,513	42	514.566,774 647.784,066	23.482	42	514.566,774 647.784,066	43	514.579,628 647.777,692	14.348
43	514.579,628 647.777,692	44	514.584,014 647.784,413	8.026	44	514.584,014 647.784,413	45	514.592,338 647.779,166	9.84	45	514.592,338 647.779,166	46	514.590,124 647.775,392	4.375
46	514.590,124 647.775,392	47	514.605,013 647.767,435	16.882	47	514.605,013 647.767,435	48	514.609,379 647.776,928	10.449	48	514.609,379 647.776,928	49	514.617,128 647.773,619	8.426
49	514.617,128 647.773,619	50	514.610,162 647.758,069	17.039	50	514.610,162 647.758,069	51	514.611,617 647.757,398	1.602	51	514.611,617 647.757,398	52	514.606,245 647.742,568	15.773
52	514.606,245 647.742,568	53	514.609,826 647.741,057	3.887	53	514.609,826 647.741,057	54	514.608,707 647.736,916	4.29	54	514.608,707 647.736,916	55	514.604,057 647.722,161	15.47
55	514.604,057 647.722,161	56	514.612,626 647.722,252	8.569	56	514.612,626 647.722,252	57	514.623,653 647.720,214	11.214	57	514.623,653 647.720,214	58	514.631,725 647.718,958	8.169
58	514.631,725 647.718,958	59	514.651,243 647.711,55	20.877	59	514.651,243 647.711,55	60	514.667,144 647.704,712	17.309	60	514.667,144 647.704,712	61	514.674,62 647.703,481	7.577
61	514.674,62 647.703,481	62	514.679,184 647.703,697	4.569	62	514.679,184 647.703,697	63	514.693,34 647.701,649	14.303	63	514.693,34 647.701,649	64	514.705,039 647.701,503	11.7
64	514.705,039 647.701,503	65	514.720,879 647.698,368	16.147	65	514.720,879 647.698,368	66	514.725,863 647.698,04	4.995	66	514.725,863 647.698,04	67	514.733,88 647.698,171	8.018
67	514.733,88 647.698,171	68	514.734,473 647.698,181	0.593	68	514.734,473 647.698,181	69	514.734,323 647.717,601	19.421	69	514.734,323 647.717,601	70	514.734,342 647.726,595	8.994
70	514.734,342 647.726,595	71	514.733,719 647.734,033	7.464	71	514.733,719 647.734,033	72	514.734,618 647.744,346	10.352	72	514.734,618 647.744,346	73	514.735,796 647.749,623	5.407
73	514.735,796 647.749,623	74	514.725,821 647.753,735	10.789	74	514.725,821 647.753,735	75	514.722,743 647.757,597	4.939	75	514.722,743 647.757,597	76	514.722,575 647.757,807	0.269
76	514.722,575 647.757,807	77	514.716,87 647.756,324	5.895	77	514.716,87 647.756,324	78	514.713,273 647.754,714	3.941	78	514.713,273 647.754,714	79	514.702,872 647.755,291	10.417
79	514.702,872 647.755,291	80	514.692,744 647.755,537	10.131	80	514.692,744 647.755,537	81	514.684,447 647.756,552	8.359	81	514.684,447 647.756,552	82	514.677,372 647.758,682	7.389
82	514.677,372 647.758,682	83	514.672,518 647.760,375	5.141	83	514.672,518 647.760,375	84	514.664,825 647.763,341	8.245	84	514.664,825 647.763,341	85	514.662,334 647.764,411	2.711
85	514.662,334 647.764,411	86	514.652,617 647.768,272	10.456	86	514.652,617 647.768,272	87	514.645,869 647.771,394	7.435	87	514.645,869 647.771,394	88	514.640,434 647.774,002	6.028
88	514.640,434 647.774,002	89	514.634,574 647.776,703	6.453	89	514.634,574 647.776,703	90	514.632,983 647.777,439	1.753	90	514.632,983 647.777,439	91	514.631,595 647.778,137	1.554
91	514.631,595 647.778,137	92	514.629,592 647.779,144	2.242	92	514.629,592 647.779,144	93	514.626,254 647.780,623	3.651	93	514.626,254 647.780,623	94	514.623,456 647.781,715	3.004
94	514.623,456 647.781,715	95	514.622,106 647.782,23	1.445	95	514.622,106 647.782,23	96	514.618,244 647.784,287	4.376	96	514.618,244 647.784,287	97	514.614,712 647.785,684	3.798
97	514.614,712 647.785,684	98	514.610,818 647.787,402	4.256	98	514.610,818 647.787,402	99	514.605,421 647.789,388	5.751	99	514.605,421 647.789,388	100	514.601,639 647.790,803	4.038
100	514.601,639 647.790,803	101	514.596,956 647.792,583	5.01	101	514.596,956 647.792,583	102	514.594,718 647.793,472	2.408	102	514.594,718 647.793,472	103	514.596,122 647.797,226	4.008

Punct început	X / Y	Punct sfârșit	X / Y	Lungime segment	Punct început	X / Y	Punct sfârșit	X / Y	Lungime segment	Punct început	X / Y	Punct sfârșit	X / Y	Lungime segment
103	514.596,122 647.797,226	104	514.596,445 647.798,088	0.921	104	514.596,445 647.798,088	105	514.598,809 647.805,345	7.632	105	514.598,809 647.805,345	106	514.600,766 647.814,396	9.26
106	514.600,766 647.814,396	107	514.603,049 647.823,284	9.177	107	514.603,049 647.823,284	108	514.603,783 647.827,524	4.303	108	514.603,783 647.827,524	109	514.597,227 647.828,982	6.716
109	514.597,227 647.828,982	110	514.592,739 647.829,974	4.596	110	514.592,739 647.829,974	111	514.589,974 647.830,652	2.847	111	514.589,974 647.830,652	112	514.590,182 647.834,149	3.503
112	514.590,182 647.834,149	113	514.590,704 647.839,524	5.4	113	514.590,704 647.839,524	114	514.591,539 647.843,542	4.104	114	514.591,539 647.843,542	115	514.592,061 647.847,247	3.742
115	514.592,061 647.847,247	116	514.595,192 647.851,265	5.094	116	514.595,192 647.851,265	117	514.598,01 647.856,849	6.255	117	514.598,01 647.856,849	118	514.598,793 647.864,625	7.815
118	514.598,793 647.864,625	119	514.600,098 647.876,262	11.71	119	514.600,098 647.876,262	120	514.600,88 647.884,716	8.49	120	514.600,88 647.884,716	121	514.600,672 647.889,57	4.858
121	514.600,672 647.889,57	122	514.600,88 647.893,275	3.711	122	514.600,88 647.893,275	123	514.600,548 647.900,828	7.56	123	514.600,548 647.900,828	124	514.592,688 647.899,846	7.921
124	514.592,688 647.899,846	125	514.581,211 647.897,854	11.649	125	514.581,211 647.897,854	126	514.570,252 647.898,167	10.963	126	514.570,252 647.898,167	127	514.553,364 647.898,282	16.888
127	514.553,364 647.898,282	128	514.537,415 647.899,009	15.966	128	514.537,415 647.899,009	1	514.506,19 647.898,991	31.225					

\*\* Lungimile segmentelor sunt determinate în planul de proiecție Stereo 70 și sunt rotunjite la 1 milimetru.

\*\*\* Distanța dintre puncte este formată din segmente cumulate ce sunt mai mici decât valoarea 1 milimetru.

**DATE DESPRE IMOBILUL NR. 3112**

Oficiul de Cadastru și Publicitate Imobiliară SUCEAVA  
 Biroul de Cadastru și Publicitate Imobiliară Vatra Dornei

**A. Partea I. Descrierea imobilului**

TEREN Intravilan

Adresa: Loc. Praleni, Jud. Suceava

Nr. Crt	Nr cadastral Nr. topografic	Suprafața* (mp)	Observații / Referințe
A1	30428	Din acte: 5.206 Masurata: 5.176	Sector cadastral:10 Teren imprejmuit;

**B. Partea II. Proprietari și acte**

Inscrieri privitoare la dreptul de proprietate și alte drepturi reale		Referințe
<b>2386 / 18/02/2019</b>		
Act Notarial nr. 321, din 15/02/2019 emis de Rotaru RAUL- GABRIEL;		
B3	Intabulare, drept de PROPRIETATE, bun comun în devălmășie, dobândit prin Convenție, cota actuala 1/1, cota initiala 1/1 1) RUSU-UJICĂ CONSTANTIN 2) RUSU-UJICĂ ASPAZIA	A1

**C. Partea III. SARCINI**

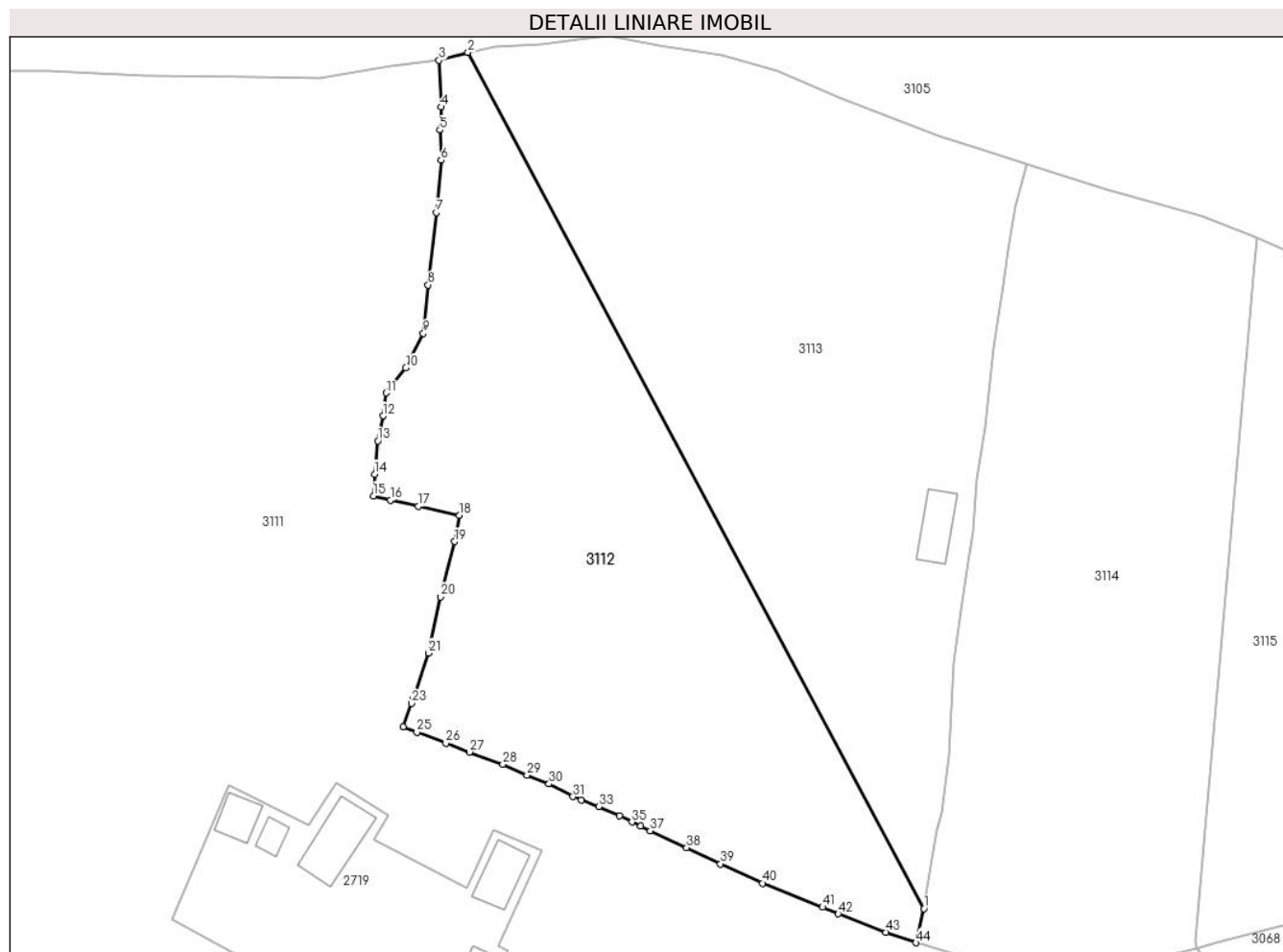
Inscrieri privind dezmembramintele dreptului de proprietate, drepturi reale de garanție și sarcini		Referințe
<b>7564 / 12/06/2020</b>		
Act Notarial nr. 834, din 11/06/2020 emis de Udisteanu Sabina Elena;		
C2	se notează radierea dreptului de ipotecă înscris sub C1	A1

## Anexa Nr. 1 La Partea I

## Teren

Nr cadastral	Suprafața (mp)*	Observații / Referințe
30428	Din acte: 5.206 Masurata: 5.176	

\* Suprafața este determinată în planul de proiecție Stereo 70.



## Date referitoare la teren

Crt	Categorie folosință	Intravilan	Suprafața (mp)	Tarla	Parcelă	Nr. topo	Observații / Referințe
1	faneata	DA	5.031	-	-	-	
2	faneata	DA	145	-	-	-	CALE ACCES

## Lungime Segmente

1) Valorile lungimilor segmentelor sunt obținute din proiecție în plan.

Punct început	X / Y	Punct sfârșit	X / Y	Lungime segment	Punct început	X / Y	Punct sfârșit	X / Y	Lungime segment	Punct început	X / Y	Punct sfârșit	X / Y	Lungime segment
1	514.678,656 647.764,177	2	514.605,197 647.902,084	156.252	2	514.605,197 647.902,084	3	514.600,548 647.900,828	4.816	3	514.600,548 647.900,828	4	514.600,88 647.893,275	7.56
4	514.600,88 647.893,275	5	514.600,672 647.889,57	3.711	5	514.600,672 647.889,57	6	514.600,88 647.884,716	4.858	6	514.600,88 647.884,716	7	514.600,098 647.876,262	8.49
7	514.600,098 647.876,262	8	514.598,793 647.864,625	11.71	8	514.598,793 647.864,625	9	514.598,01 647.856,849	7.815	9	514.598,01 647.856,849	10	514.595,192 647.851,265	6.255
10	514.595,192 647.851,265	11	514.592,061 647.847,247	5.094	11	514.592,061 647.847,247	12	514.591,539 647.843,542	3.742	12	514.591,539 647.843,542	13	514.590,704 647.839,524	4.104
13	514.590,704 647.839,524	14	514.590,182 647.834,149	5.4	14	514.590,182 647.834,149	15	514.589,974 647.830,652	3.503	15	514.589,974 647.830,652	16	514.592,739 647.829,974	2.847

Punct început	X / Y	Punct sfârșit	X / Y	Lungime segment	Punct început	X / Y	Punct sfârșit	X / Y	Lungime segment	Punct început	X / Y	Punct sfârșit	X / Y	Lungime segment
16	514.592,739 647.829,974	17	514.597,227 647.828,982	4.596	17	514.597,227 647.828,982	18	514.603,783 647.827,524	6.716	18	514.603,783 647.827,524	19	514.603,049 647.823,284	4.303
19	514.603,049 647.823,284	20	514.600,766 647.814,396	9.177	20	514.600,766 647.814,396	21	514.598,809 647.805,345	9.26	21	514.598,809 647.805,345	22	514.596,445 647.798,088	7.632
22	514.596,445 647.798,088	23	514.596,122 647.797,226	0.921	23	514.596,122 647.797,226	24	514.594,718 647.793,472	4.008	24	514.594,718 647.793,472	25	514.596,956 647.792,583	2.408
25	514.596,956 647.792,583	26	514.601,639 647.790,803	5.01	26	514.601,639 647.790,803	27	514.605,421 647.789,388	4.038	27	514.605,421 647.789,388	28	514.610,818 647.787,402	5.751
28	514.610,818 647.787,402	29	514.614,712 647.785,684	4.256	29	514.614,712 647.785,684	30	514.618,244 647.784,287	3.798	30	514.618,244 647.784,287	31	514.622,106 647.782,23	4.376
31	514.622,106 647.782,23	32	514.623,456 647.781,715	1.445	32	514.623,456 647.781,715	33	514.626,254 647.780,623	3.004	33	514.626,254 647.780,623	34	514.629,592 647.779,144	3.651
34	514.629,592 647.779,144	35	514.631,595 647.778,137	2.242	35	514.631,595 647.778,137	36	514.632,983 647.777,439	1.554	36	514.632,983 647.777,439	37	514.634,574 647.776,703	1.753
37	514.634,574 647.776,703	38	514.640,434 647.774,002	6.453	38	514.640,434 647.774,002	39	514.645,869 647.771,394	6.028	39	514.645,869 647.771,394	40	514.652,617 647.768,272	7.435
40	514.652,617 647.768,272	41	514.662,334 647.764,411	10.456	41	514.662,334 647.764,411	42	514.664,825 647.763,341	2.711	42	514.664,825 647.763,341	43	514.672,518 647.760,375	8.245
43	514.672,518 647.760,375	44	514.677,372 647.758,682	5.141	44	514.677,372 647.758,682	1	514.678,656 647.764,177	5.643					

\*\* Lungimile segmentelor sunt determinate în planul de proiecție Stereo 70 și sunt rotunjite la 1 milimetru.

\*\*\* Distanța dintre puncte este formată din segmente cumulate ce sunt mai mici decât valoarea 1 milimetru.



**DATE DESPRE IMOBILUL NR. 3113**

Oficiul de Cadastru și Publicitate Imobiliară SUCEAVA  
Biroul de Cadastru și Publicitate Imobiliară Vatra Dornei

**A. Partea I. Descrierea imobilului**

TEREN Necunoscut

Adresa: Loc. Praleni, Jud. Suceava

Nr. Crt	Nr cadastral Nr. topografic	Suprafața* (mp)	Observații / Referințe
A1	30508	5.893	Sector cadastral:10 Teren neimprejmuț;

**Construcții**

Crt	Nr cadastral Nr. topografic	Adresa	Observații / Referințe
A1.1	30508-C1	Loc. Praleni, Jud. Suceava	Nr. niveluri:1; S. construita la sol:55 mp; S. construita desfasurata:55 mp;

**B. Partea II. Proprietari și acte**

Inscrieri privitoare la dreptul de proprietate și alte drepturi reale		Referințe
<b>2387 / 18/02/2019</b>		
Act Notarial nr. 321, din 15/02/2019 emis de Rotaru RAUL- GABRIEL;		
B3	Intabulare, drept de PROPRIETATE, bun comun în devălmășie, dobândit prin Convenție, cota actuala 1/1, cota initiala 1/1 1) RUSU-UJICĂ CONSTANTIN 2) RUSU-UJICĂ ASPAZIA	A1
/		
Act Administrativ nr. 2981, din 31/03/2023 emis de PRIMARIA COMUNEI POIANA STAMPEI;		
B4	Intabulare, drept de PROPRIETATE, dobândit prin Lege, cota actuala 1/1, cota initiala 1/1 1) RUSU-UJICĂ CONSTANTIN 2) RUSU-UJICĂ ASPAZIA	A1.1

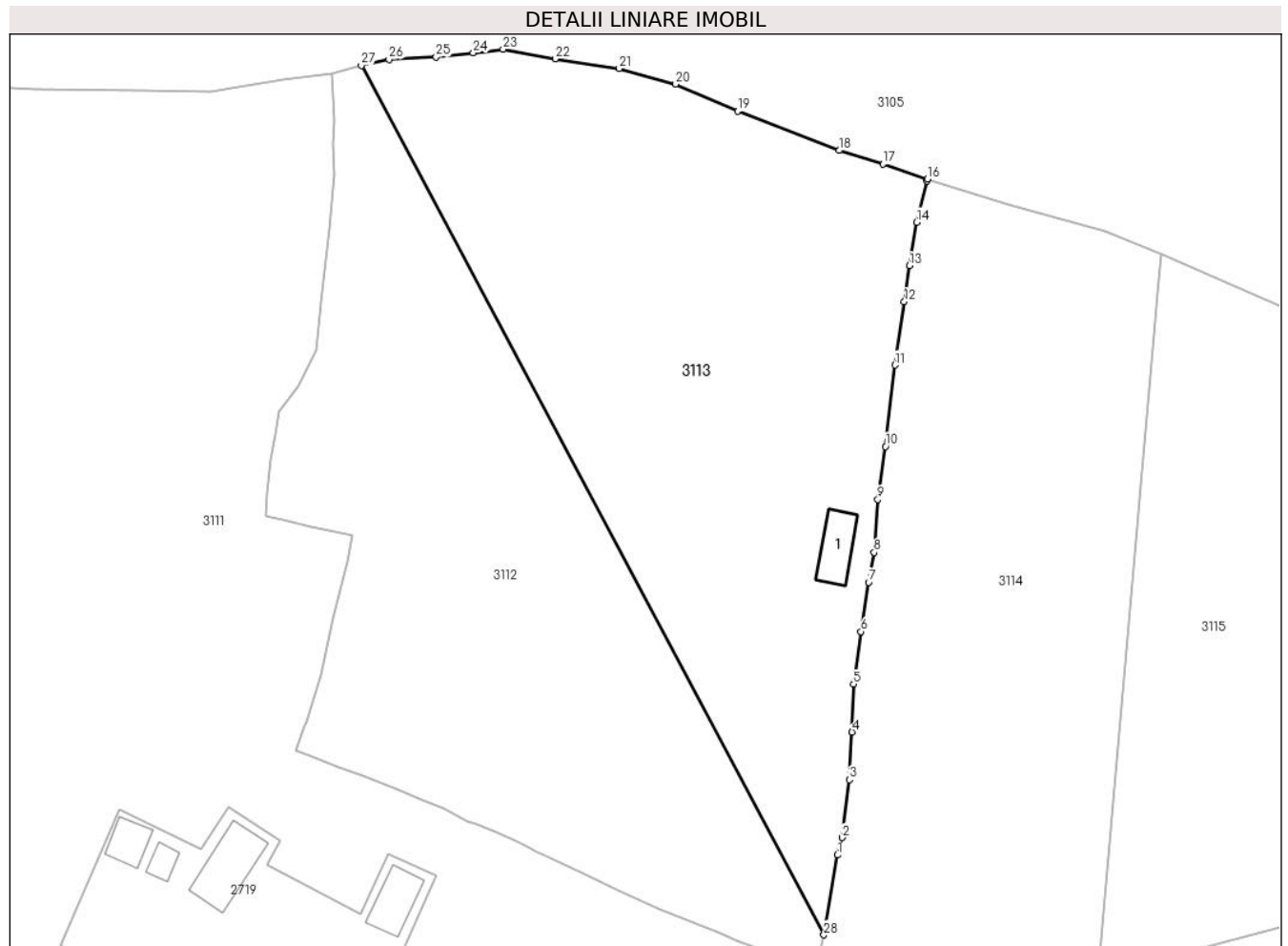
**C. Partea III. SARCINI**

Inscrieri privind dezmembramintele dreptului de proprietate, drepturi reale de garanție și sarcini		Referințe
<b>7565 / 12/06/2020</b>		
Act Notarial nr. 834, din 11/06/2020 emis de Udisteanu Sabina Elena;		
C2	se notează radierea dreptului de ipotecă înscris sub C1	A1

**Teren**

Nr cadastral	Suprafața (mp)*	Observații / Referințe
30508	5.893	

\* Suprafața este determinată în planul de proiecție Stereo 70.



**Date referitoare la teren**

Crt	Categorie folosință	Intravilan	Suprafața (mp)	Tarla	Parcelă	Nr. topo	Observații / Referințe
1	curți constructii	DA	237	-	-	-	
2	faneata	DA	5.655	-	-	-	
3	faneata	NU	1	-	-	-	

**Date referitoare la construcții**

Crt	Număr	Destinație construcție	Supraf. (mp)	Situație juridică	Observații / Referințe
A1.1	30508-C1	constructii anexa	55	Cu acte	Nr. niveluri:1; S. construita la sol:55 mp; S. construita desfasurata:55 mp;

**Lungime Segmente**

1) Valorile lungimilor segmentelor sunt obținute din proiecție în plan.

Punct început	X / Y	Punct sfârșit	X / Y	Lungime segment (** (m)
1	514.680,82 647.776,849	2	514.681,571 647.779,603	2.855
3	514.682,694 647.788,793	4	514.683,12 647.796,36	7.579

Punct început	X / Y	Punct sfârșit	X / Y	Lungime segment (** (m)
2	514.681,571 647.779,603	3	514.682,694 647.788,793	9.258
4	514.683,12 647.796,36	5	514.683,373 647.803,953	7.597



Punct început	X / Y	Punct sfârşit	X / Y	Lungime segment (** (m)
5	514.683,373 647.803,953	6	514.684,547 647.812,303	8.432
7	514.685,75 647.820,123	8	514.686,627 647.824,84	4.798
9	514.687,211 647.833,232	10	514.688,422 647.841,665	8.52
11	514.689,925 647.854,565	12	514.691,428 647.864,627	10.174
13	514.692,221 647.870,346	14	514.693,415 647.877,223	6.98
15	514.695,035 647.883,749	16	514.695,123 647.884,102	0.364
17	514.688,008 647.886,457	18	514.681,104 647.888,619	7.235
19	514.664,943 647.894,868	20	514.655,103 647.899,126	10.722
21	514.646,151 647.901,626	22	514.635,96 647.903,162	10.306
23	514.627,714 647.904,685	24	514.622,965 647.904,098	4.785
25	514.617,079 647.903,43	26	514.609,552 647.903,073	7.535
27	514.605,197 647.902,084	28	514.678,656 647.764,177	156.252

Punct început	X / Y	Punct sfârşit	X / Y	Lungime segment (** (m)
6	514.684,547 647.812,303	7	514.685,75 647.820,123	7.912
8	514.686,627 647.824,84	9	514.687,211 647.833,232	8.412
10	514.688,422 647.841,665	11	514.689,925 647.854,565	12.987
12	514.691,428 647.864,627	13	514.692,221 647.870,346	5.774
14	514.693,415 647.877,223	15	514.695,035 647.883,749	6.724
16	514.695,123 647.884,102	17	514.688,008 647.886,457	7.495
18	514.681,104 647.888,619	19	514.664,943 647.894,868	17.327
20	514.655,103 647.899,126	21	514.646,151 647.901,626	9.295
22	514.635,96 647.903,162	23	514.627,714 647.904,685	8.385
24	514.622,965 647.904,098	25	514.617,079 647.903,43	5.924
26	514.609,552 647.903,073	27	514.605,197 647.902,084	4.466
28	514.678,656 647.764,177	1	514.680,82 647.776,849	12.855

\*\* Lungimile segmentelor sunt determinate în planul de proiecție Stereo 70 și sunt rotunjite la 1 milimetru.

\*\*\* Distanța dintre puncte este formată din segmente cumulate ce sunt mai mici decât valoarea 1 milimetru.



**DATE DESPRE IMOBILUL NR. 3114**

Oficiul de Cadastru și Publicitate Imobiliară SUCEAVA  
Biroul de Cadastru și Publicitate Imobiliară Vatra Dornei

**A. Partea I. Descrierea imobilului**

TEREN Necunoscut

Adresa: Loc. Praleni, Jud. Suceava

Nr. Crt	Nr cadastral Nr. topografic	Suprafața* (mp)	Observații / Referințe
A1		5.135	Sector cadastral:10 Teren neimprejmuit; 3004 parte( CF 495 Dorna Candrenilor)

**B. Partea II. Proprietari și acte**

Inscrieri privitoare la dreptul de proprietate și alte drepturi reale		Referințe
/		
Act Normativ nr. 7, din 13/03/1996 emis de PARLAMENTUL ROMANIEI;		
B1	Intabulare, drept de PROPRIETATE, dobândit prin Lege, cota actuala 1/1, cota initiala 1/1 1) <b>NEIDENTIFICAT NEIDENTIFICAT</b>	A1
Act Administrativ nr. 8789, din 09/11/2022 emis de PRIMARIA COMUNEI POIANA STAMPEI;		
B2	SE NOTEAZA POESIA FAPTICA IN FAVOAREA LUI 1) <b>PRALEA OVIDIU</b>	A1

**C. Partea III. SARCINI .**

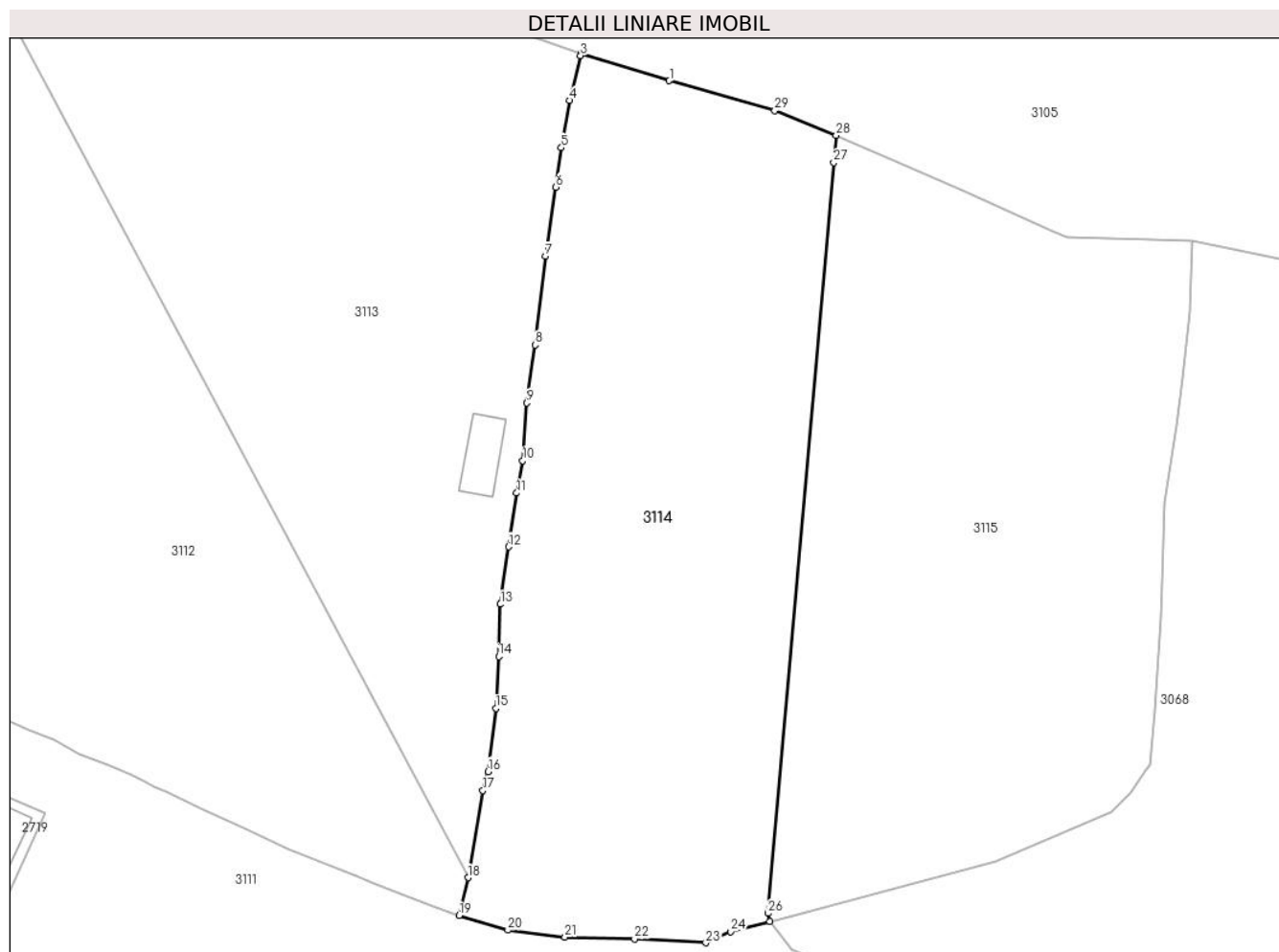
Inscrieri privind dezmembramintele dreptului de proprietate, drepturi reale de garanție și sarcini	Referințe
NU SUNT	

## Anexa Nr. 1 La Partea I

## Teren

Nr cadastral	Suprafața (mp)*	Observații / Referințe
	5.135	3004 parte( CF 495 Dorna Candrenilor)

\* Suprafața este determinată în planul de proiecție Stereo 70.



## Date referitoare la teren

Crt	Categorie folosință	Intra vilan	Suprafața (mp)	Tarla	Parcelă	Nr. topo	Observații / Referințe
1	faneata	DA	5.043	-	-	-	
2	faneata	NU	93	-	-	-	

## Lungime Segmente

1) Valorile lungimilor segmentelor sunt obținute din proiecție în plan.

Punct început	X / Y	Punct sfârșit	X / Y	Lungime segment (** (m)
1	514.707,951 647.880,105	2	514.695,123 647.884,102	13.436
3	514.695,035 647.883,749	4	514.693,415 647.877,223	6.724
5	514.692,221 647.870,346	6	514.691,428 647.864,627	5.774
7	514.689,925 647.854,565	8	514.688,422 647.841,665	12.987

Punct început	X / Y	Punct sfârșit	X / Y	Lungime segment (** (m)
2	514.695,123 647.884,102	3	514.695,035 647.883,749	0.364
4	514.693,415 647.877,223	5	514.692,221 647.870,346	6.98
6	514.691,428 647.864,627	7	514.689,925 647.854,565	10.174
8	514.688,422 647.841,665	9	514.687,211 647.833,232	8.52

Punct început	X / Y	Punct sfârșit	X / Y	Lungime segment (** (m)
9	514.687,211 647.833,232	10	514.686,627 647.824,84	8.412
11	514.685,75 647.820,123	12	514.684,547 647.812,303	7.912
13	514.683,373 647.803,953	14	514.683,12 647.796,36	7.597
15	514.682,694 647.788,793	16	514.681,571 647.779,603	9.258
17	514.680,82 647.776,849	18	514.678,656 647.764,177	12.855
19	514.677,372 647.758,682	20	514.684,447 647.756,552	7.389
21	514.692,744 647.755,537	22	514.702,872 647.755,291	10.131
23	514.713,273 647.754,714	24	514.716,87 647.756,324	3.941
25	514.722,575 647.757,807	26	514.722,322 647.759,01	1.229
27	514.731,883 647.868,21	28	514.732,229 647.872,173	3.978
29	514.723,291 647.875,735	1	514.707,951 647.880,105	15.95

Punct început	X / Y	Punct sfârșit	X / Y	Lungime segment (** (m)
10	514.686,627 647.824,84	11	514.685,75 647.820,123	4.798
12	514.684,547 647.812,303	13	514.683,373 647.803,953	8.432
14	514.683,12 647.796,36	15	514.682,694 647.788,793	7.579
16	514.681,571 647.779,603	17	514.680,82 647.776,849	2.855
18	514.678,656 647.764,177	19	514.677,372 647.758,682	5.643
20	514.684,447 647.756,552	21	514.692,744 647.755,537	8.359
22	514.702,872 647.755,291	23	514.713,273 647.754,714	10.417
24	514.716,87 647.756,324	25	514.722,575 647.757,807	5.895
26	514.722,322 647.759,01	27	514.731,883 647.868,21	109.618
28	514.732,229 647.872,173	29	514.723,291 647.875,735	9.622

\*\* Lungimile segmentelor sunt determinate în planul de proiecție Stereo 70 și sunt rotunjite la 1 milimetru.

\*\*\* Distanța dintre puncte este formată din segmente cumulate ce sunt mai mici decât valoarea 1 milimetru.



**DATE DESPRE IMOBILUL NR. 3115**

Oficiul de Cadastru și Publicitate Imobiliară SUCEAVA  
 Biroul de Cadastru și Publicitate Imobiliară Vatra Dornei

**A. Partea I. Descrierea imobilului**

TEREN Necunoscut

Adresa: Loc. Praleni, Jud. Suceava

Nr. Crt	Nr cadastral Nr. topografic	Suprafața* (mp)	Observații / Referințe
A1		5.135	Sector cadastral:10 Teren neimprejmuit; 3004 parte( CF 495 Dorna Candrenilor)

**B. Partea II. Proprietari și acte**

Inscrieri privitoare la dreptul de proprietate și alte drepturi reale		Referințe
/		
Act Normativ nr. 7, din 13/03/1996 emis de PARLAMENTUL ROMANIEI;		
B1	Intabulare, drept de PROPRIETATE, dobandit prin Lege, cota actuala 1/1, cota initiala 1/1 1) <b>NEIDENTIFICAT NEIDENTIFICAT</b>	A1
Act Administrativ nr. 8784, din 09/11/2022 emis de PRIMARIA COMUNEI POIANA STAMPEI;		
B2	SE NOTEAZA POSESIA FAPTICA IN FAVOAREA LUI 1) <b>COJOCARU CARMEN</b>	A1

**C. Partea III. SARCINI .**

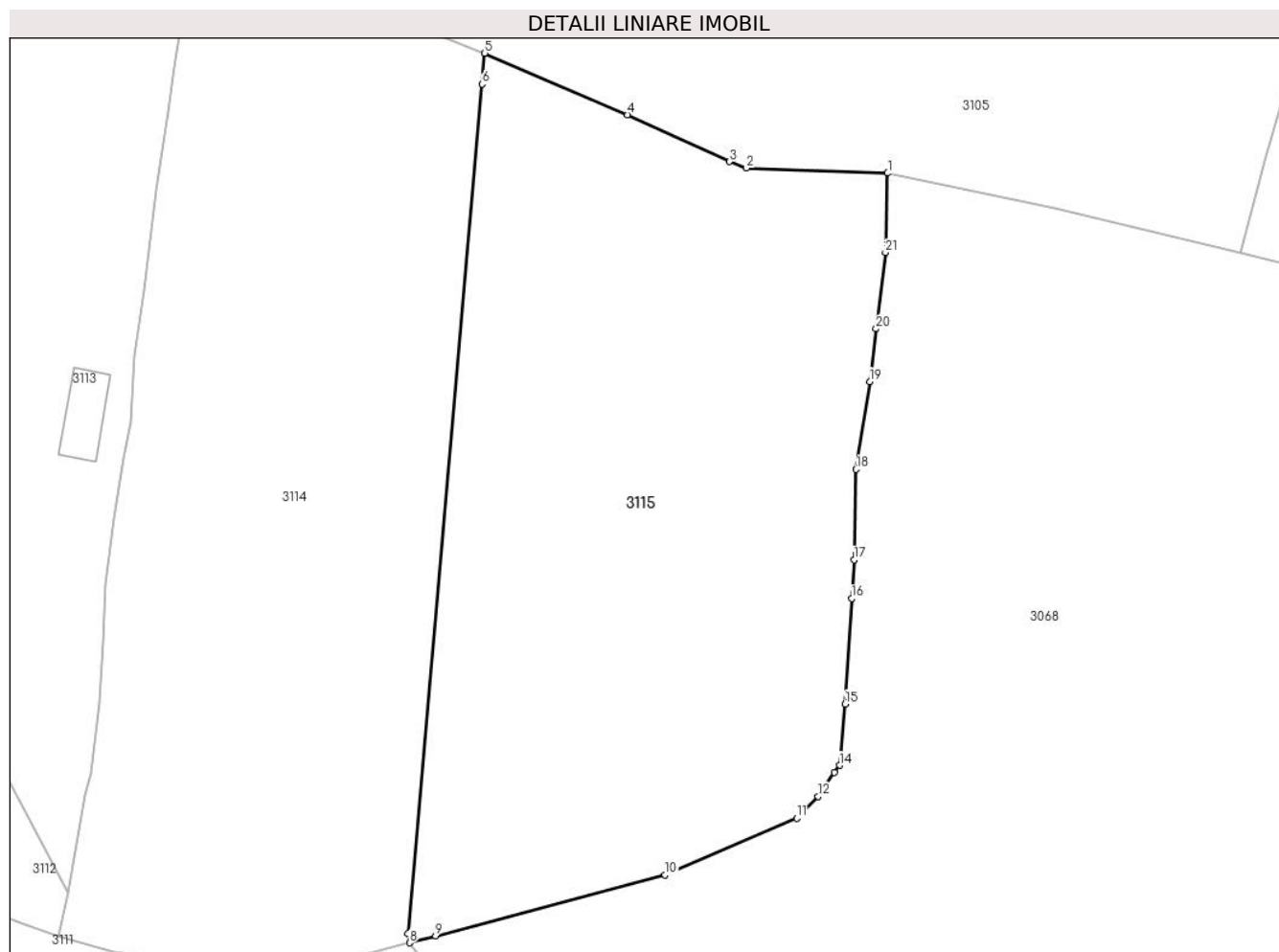
Inscrieri privind dezmembramintele dreptului de proprietate, drepturi reale de garanție și sarcini	Referințe
NU SUNT	

## Anexa Nr. 1 La Partea I

## Teren

Nr cadastral	Suprafața (mp)*	Observații / Referințe
	5.135	3004 parte( CF 495 Dorna Candrenilor)

\* Suprafața este determinată în planul de proiecție Stereo 70.



## Date referitoare la teren

Crt	Categorie folosință	Intravilan	Suprafața (mp)	Tarla	Parcelă	Nr. topo	Observații / Referințe
1	faneata	DA	4.878	-	-	-	
2	faneata	NU	250	-	-	-	
3	pasune	NU	7	-	-	-	

## Lungime Segmente

1) Valorile lungimilor segmentelor sunt obținute din proiecție în plan.

Punct început	X / Y	Punct sfârșit	X / Y	Lungime segment (** (m)
1	514.784,057 647.856,755	2	514.765,875 647.857,405	18.194
3	514.763,728 647.858,232	4	514.750,609 647.864,276	14.444
5	514.732,229 647.872,173	6	514.731,883 647.868,21	3.978
7	514.722,322 647.759,01	8	514.722,575 647.757,807	1.229

Punct început	X / Y	Punct sfârșit	X / Y	Lungime segment (** (m)
2	514.765,875 647.857,405	3	514.763,728 647.858,232	2.301
4	514.750,609 647.864,276	5	514.732,229 647.872,173	20.005
6	514.731,883 647.868,21	7	514.722,322 647.759,01	109.618
8	514.722,575 647.757,807	9	514.725,906 647.758,689	3.446



Punct început	X / Y	Punct sfârșit	X / Y	Lungime segment (** (m)
9	514.725,906 647.758,689	10	514.755,435 647.766,542	30.555
11	514.772,366 647.773,818	12	514.775,106 647.776,632	3.928
13	514.777,238 647.779,687	14	514.777,891 647.780,62	1.139
15	514.778,592 647.788,488	16	514.779,427 647.802,059	13.597
17	514.779,734 647.807,048	18	514.779,976 647.818,679	11.634
19	514.781,773 647.829,958	20	514.782,593 647.836,731	6.822
21	514.783,779 647.846,535	1	514.784,057 647.856,755	10.224

Punct început	X / Y	Punct sfârșit	X / Y	Lungime segment (** (m)
10	514.755,435 647.766,542	11	514.772,366 647.773,818	18.428
12	514.775,106 647.776,632	13	514.777,238 647.779,687	3.725
14	514.777,891 647.780,62	15	514.778,592 647.788,488	7.899
16	514.779,427 647.802,059	17	514.779,734 647.807,048	4.998
18	514.779,976 647.818,679	19	514.781,773 647.829,958	11.421
20	514.782,593 647.836,731	21	514.783,779 647.846,535	9.875

\*\* Lungimile segmentelor sunt determinate în planul de proiecție Stereo 70 și sunt rotunjite la 1 milimetru.

\*\*\* Distanța dintre puncte este formată din segmente cumulate ce sunt mai mici decât valoarea 1 milimetru.



**DATE DESPRE IMOBILUL NR. 3116**

Oficiul de Cadastru și Publicitate Imobiliară SUCEAVA  
Biroul de Cadastru și Publicitate Imobiliară Vatra Dornei

**A. Partea I. Descrierea imobilului**

TEREN Intravilan

Adresa: Loc. Praleni, Jud. Suceava

Nr. Crt	Nr cadastral Nr. topografic	Suprafața* (mp)	Observații / Referințe
A1		3.860	Sector cadastral:10 Teren neimprejmuit; top 2983/1 parte ( CF 129 Dorna Candreni-CFE 33614 Poiana Stampei), top 2982/1 (CF 129 Dorna Candreni- CFE 30069 Poiana Stampei)

**B. Partea II. Proprietari și acte**

Inscrieri privitoare la dreptul de proprietate și alte drepturi reale		Referințe
/		
Act Normativ nr. 7, din 13/03/1996 emis de PARLAMENTUL ROMANIEI;		
B1	Intabulare, drept de PROPRIETATE, dobândit prin Lege, cota actuala 1/1, cota initiala 1/1 1) NEIDENTIFICAT NEIDENTIFICAT	A1
Act Administrativ nr. 1898, din 01/03/2023 emis de PRIMARIA COMUNEI POIANA STAMPEI;		
B2	SE NOTEAZA POSESIA FAPTICA IN FAVOAREA LUI 1) CANDREA MIRABELA VOICHITA 2) ROMAN DOREL PORFIR 3) ROMAN DOMNITA LARISA	A1

**C. Partea III. SARCINI .**

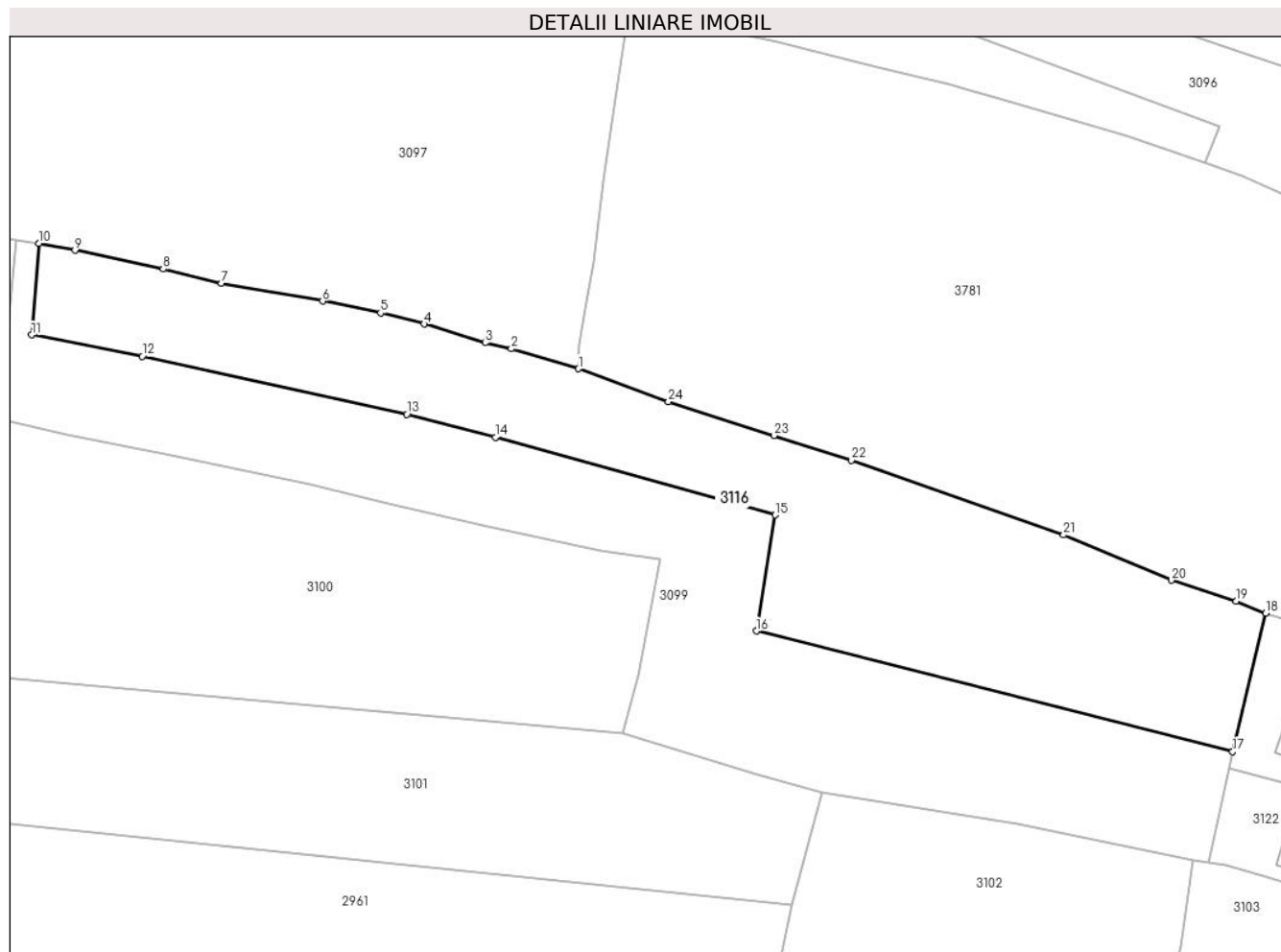
Inscrieri privind dezmembramintele dreptului de proprietate, drepturi reale de garanție și sarcini	Referințe
NU SUNT	

## Anexa Nr. 1 La Partea I

## Teren

Nr cadastral	Suprafața (mp)*	Observații / Referințe
	3.860	top 2983/1 parte ( CF 129 Dorna Candreni-CFE 33614 Poiana Stampei), top 2982/1 (CF 129 Dorna Candreni- CFE 30069 Poiana Stampei)

\* Suprafața este determinată în planul de proiecție Stereo 70.



## Date referitoare la teren

Crt	Categorie folosință	Intra vilan	Suprafața (mp)	Tarla	Parcelă	Nr. topo	Observații / Referințe
1	faneata	DA	3.860	-	-	-	

## Lungime Segmente

1) Valorile lungimilor segmentelor sunt obținute din proiecție în plan.

Punct început	X / Y	Punct sfârșit	X / Y	Lungime segment (** (m)
1	514.663,04 648.096,04	2	514.652,3 648.099,222	11.201
3	514.648,148 648.100,17	4	514.638,404 648.103,147	10.189
5	514.631,477 648.104,928	6	514.622,248 648.106,813	9.42
7	514.606,121 648.109,66	8	514.596,821 648.111,923	9.571
9	514.582,762 648.114,911	10	514.577,05 648.116,005	5.816

Punct început	X / Y	Punct sfârșit	X / Y	Lungime segment (** (m)
2	514.652,3 648.099,222	3	514.648,148 648.100,17	4.259
4	514.638,404 648.103,147	5	514.631,477 648.104,928	7.152
6	514.622,248 648.106,813	7	514.606,121 648.109,66	16.376
8	514.596,821 648.111,923	9	514.582,762 648.114,911	14.373
10	514.577,05 648.116,005	11	514.575,874 648.101,411	14.641

Punct început	X / Y	Punct sfârșit	X / Y	Lungime segment (** (m)
11	514.575,874 648.101,411	12	514.593,51 648.098,007	17.962
13	514.635,674 648.088,768	14	514.649,779 648.085,135	14.565
15	514.694,357 648.072,721	16	514.691,38 648.054,25	18.709
17	514.767,281 648.035,007	18	514.772,545 648.057,098	22.71
19	514.767,847 648.058,991	20	514.757,491 648.062,323	10.879
21	514.740,335 648.069,552	22	514.706,477 648.081,459	35.891
23	514.694,15 648.085,398	24	514.677,335 648.090,792	17.659

Punct început	X / Y	Punct sfârșit	X / Y	Lungime segment (** (m)
12	514.593,51 648.098,007	13	514.635,674 648.088,768	43.164
14	514.649,779 648.085,135	15	514.694,357 648.072,721	46.274
16	514.691,38 648.054,25	17	514.767,281 648.035,007	78.302
18	514.772,545 648.057,098	19	514.767,847 648.058,991	5.065
20	514.757,491 648.062,323	21	514.740,335 648.069,552	18.617
22	514.706,477 648.081,459	23	514.694,15 648.085,398	12.941
24	514.677,335 648.090,792	1	514.663,04 648.096,04	15.228

\*\* Lungimile segmentelor sunt determinate în planul de proiecție Stereo 70 și sunt rotunjite la 1 milimetru.

\*\*\* Distanța dintre puncte este formată din segmente cumulate ce sunt mai mici decât valoarea 1 milimetru.



**DATE DESPRE IMOBILUL NR. 3117**

Oficiul de Cadastru și Publicitate Imobiliară SUCEAVA  
Biroul de Cadastru și Publicitate Imobiliară Vatra Dornei

**A. Partea I. Descrierea imobilului**

TEREN Necunoscut

Adresa: Loc. Praleni, Str Praleni, Nr. 19, Jud. Suceava

Nr. Crt	Nr cadastral Nr. topografic	Suprafața* (mp)	Observații / Referințe
A1		44.104	Sector cadastral:10 Teren neimprejmuit; 3298/103 parte, 3298/94 parte( CF 544-Dorna Candrenilor), 2999/1 parte ( CF 544 Dorna Candrenilor), 2999/2 parte (CF 1196 Dorna Candrenilor),2998/2 parte, (CF 1196 Dorna Candrenilor),2998/2 parte, (CF 1196 Dorna Candrenilor)

**Construcții**

Crt	Nr cadastral Nr. topografic	Adresa	Observații / Referințe
A1.1		Loc. Praleni, Str Praleni, Nr. 19, Jud. Suceava	Nr. niveluri:2; S. construita la sol:76 mp; S. construita desfasurata:120 mp; LOCUINTA P+1
A1.2		Loc. Praleni, Str Praleni, Nr. 19, Jud. Suceava	Nr. niveluri:1; S. construita la sol:56 mp; S. construita desfasurata:56 mp; GRAJD
A1.3		Loc. Praleni, Str Praleni, Nr. 19, Jud. Suceava	Nr. niveluri:1; S. construita la sol:53 mp; S. construita desfasurata:53 mp; MAGAZIE
A1.4		Loc. Praleni, Str Praleni, Nr. 19, Jud. Suceava	Nr. niveluri:2; S. construita la sol:61 mp; S. construita desfasurata:100 mp; LOCUINTA P+M
A1.5		Loc. Praleni, Str Praleni, Nr. 19, Jud. Suceava	Nr. niveluri:1; S. construita la sol:72 mp; S. construita desfasurata:72 mp; GRAJD
A1.6		Loc. Praleni, Str Praleni, Nr. 19, Jud. Suceava	Nr. niveluri:1; S. construita la sol:33 mp; S. construita desfasurata:33 mp; BUCATARIE
A1.7		Loc. Praleni, Str Praleni, Nr. 19, Jud. Suceava	Nr. niveluri:1; S. construita la sol:31 mp; S. construita desfasurata:31 mp; MAGAZIE
A1.8		Loc. Praleni, Str Praleni, Nr. 19, Jud. Suceava	Nr. niveluri:1; S. construita la sol:13 mp; S. construita desfasurata:13 mp; COTET
A1.9		Loc. Praleni, Str Praleni, Nr. 19, Jud. Suceava	Nr. niveluri:1; S. construita la sol:21 mp; S. construita desfasurata:21 mp; FOISOR

**B. Partea II. Proprietari și acte**

Inscrieri privitoare la dreptul de proprietate și alte drepturi reale		Referințe
/		
Act Normativ nr. 7, din 13/03/1996 emis de PARLAMENTUL ROMANIEI;		
B1	Intabulare, drept de PROPRIETATE, dobandit prin Lege, cota actuala 1/1, cota initiala 1/1 1) NEIDENTIFICAT NEIDENTIFICAT	A1
Act Administrativ nr. 5711, din 30/06/2023 emis de PRIMARIA COMUNEI POIANA STAMPEI;		
B2	SE NOTEAZA POSESIA FAPTICA IN FAVOAREA LUI 1) PRALEA TOADER CORNEL	A1
Act Administrativ nr. 2981, din 31/03/2023 emis de PRIMARIA COMUNEI POIANA STAMPEI;		
B3	Intabulare, drept de PROPRIETATE, dobandit prin Lege, cota actuala 1/1, cota initiala 1/1 1) PRALEA TOADER CORNEL	A1.1, A1.2, A1.3, A1.4, A1.5, A1.6, A1.7, A1.8, A1.9

**C. Partea III. SARCINI .**

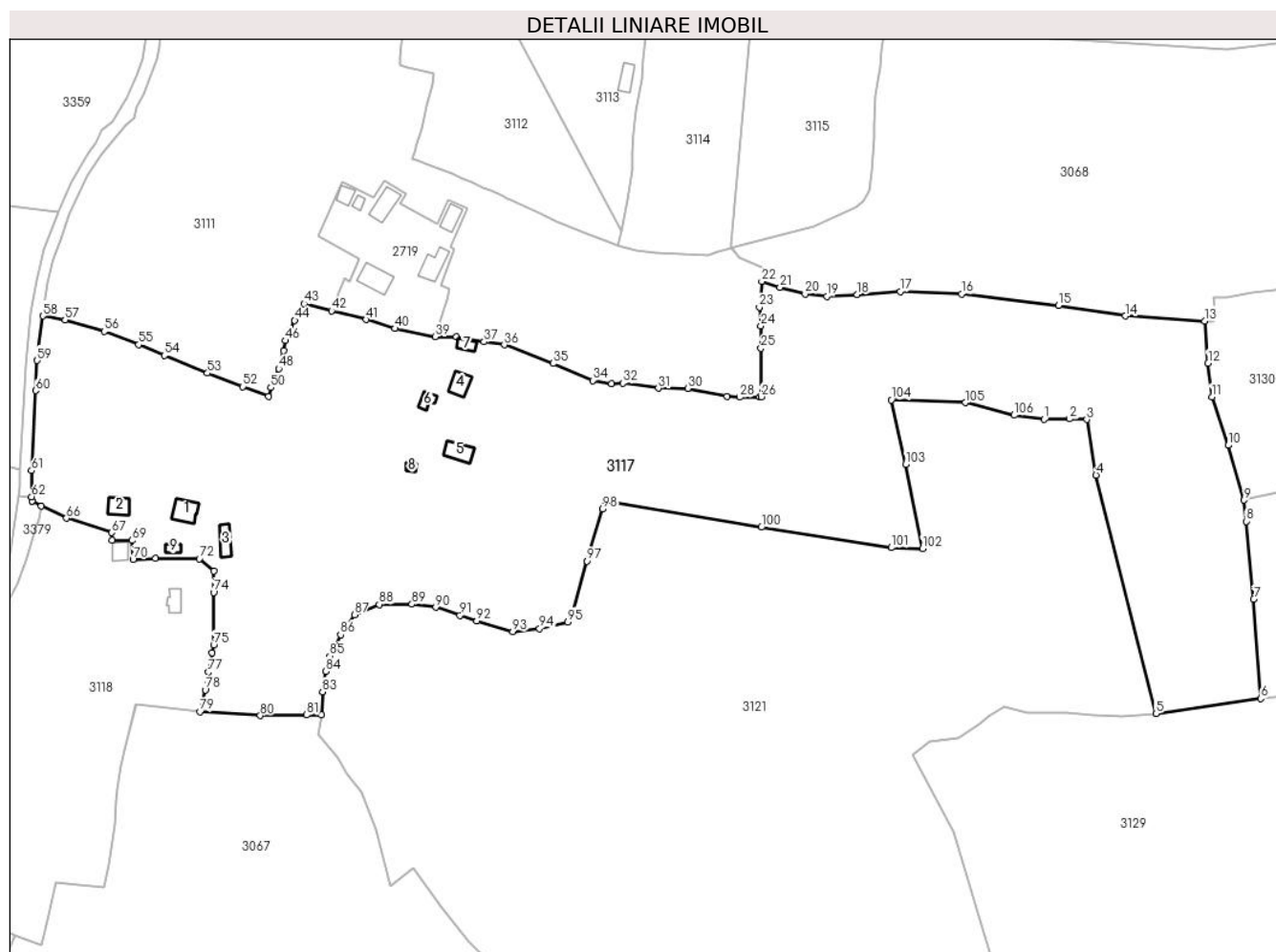
Inscrieri privind dezmembramintele dreptului de proprietate, drepturi reale de garanție și sarcini	Referințe
NU SUNT	

## Anexa Nr. 1 La Partea I

## Teren

Nr cadastral	Suprafața (mp)*	Observații / Referințe
	44.104	3298/103 parte, 3298/94 parte( CF 544-Dorna Candrenilor), 2999/1 parte ( CF 544 Dorna Candrenilor), 2999/2 parte (CF 1196 Dorna Candrenilor),2998/2 parte, (CF 1196 Dorna Candrenilor),2998/2 parte, (CF 1196 Dorna Candrenilor)

\* Suprafața este determinată în planul de proiecție Stereo 70.



## Date referitoare la teren

Crt	Categorie folosință	Intravilan	Suprafața (mp)	Tarla	Parcelă	Nr. topo	Observații / Referințe
1	curți construcții	DA	908	-	-	-	
2	faneata	DA	22.698	-	-	-	
3	curți construcții	DA	693	-	-	-	
4	faneata	NU	19.730	-	-	-	
5	faneata	NU	72	-	-	-	
6	faneata	NU	3	-	-	-	

## Date referitoare la construcții

Crt	Număr	Destinație construcție	Supraf. (mp)	Situație juridică	Observații / Referințe
A1.1		construcții de locuințe	76	Cu acte	Nr. niveluri:2; S. construita la sol:76 mp; S. construita desfasurata:120 mp; LOCUINTA P+1
A1.2		construcții anexa	56	Cu acte	Nr. niveluri:1; S. construita la sol:56 mp; S. construita desfasurata:56 mp; GRAJD
A1.3		construcții anexa	53	Cu acte	Nr. niveluri:1; S. construita la sol:53 mp; S. construita desfasurata:53 mp; MAGAZIE
A1.4		construcții de locuințe	61	Cu acte	Nr. niveluri:2; S. construita la sol:61 mp; S. construita desfasurata:100 mp; LOCUINTA P+M



Crt	Număr	Destinație construcție	Supraf. (mp)	Situație juridică	Observații / Referințe
A1.5		construcții anexa	72	Cu acte	Nr. niveluri:1; S. construita la sol:72 mp; S. construita desfasurata:72 mp; GRAJD
A1.6		construcții anexa	33	Cu acte	Nr. niveluri:1; S. construita la sol:33 mp; S. construita desfasurata:33 mp; BUCATARIE
A1.7		construcții anexa	31	Cu acte	Nr. niveluri:1; S. construita la sol:31 mp; S. construita desfasurata:31 mp; MAGAZIE
A1.8		construcții anexa	13	Cu acte	Nr. niveluri:1; S. construita la sol:13 mp; S. construita desfasurata:13 mp; COTET
A1.9		construcții anexa	21	Cu acte	Nr. niveluri:1; S. construita la sol:21 mp; S. construita desfasurata:21 mp; FOISOR

**Lungime Segmente**

1) Valorile lungimilor segmentelor sunt obținute din proiecție în plan.

Punct început	X / Y	Punct sfârșit	X / Y	Lungime segment	Punct început	X / Y	Punct sfârșit	X / Y	Lungime segment	Punct început	X / Y	Punct sfârșit	X / Y	Lungime segment
1	514.847,574 647.689,186	2	514.857,711 647.689,346	10.138	2	514.857,711 647.689,346	3	514.864,503 647.689,155	6.795	3	514.864,503 647.689,155	4	514.868,22 647.666,951	22.513
4	514.868,22 647.666,951	5	514.892,162 647.571,597	98.314	5	514.892,162 647.571,597	6	514.934,088 647.577,614	42.356	6	514.934,088 647.577,614	7	514.931,222 647.617,296	39.785
7	514.931,222 647.617,296	8	514.928,271 647.648,43	31.274	8	514.928,271 647.648,43	9	514.927,4 647.656,923	8.538	9	514.927,4 647.656,923	10	514.921,029 647.678,82	22.805
10	514.921,029 647.678,82	11	514.914,551 647.698,13	20.368	11	514.914,551 647.698,13	12	514.913,009 647.711,659	13.617	12	514.913,009 647.711,659	13	514.911,656 647.728,521	16.916
13	514.911,656 647.728,521	14	514.879,945 647.730,495	31.772	14	514.879,945 647.730,495	15	514.853,304 647.734,706	26.972	15	514.853,304 647.734,706	16	514.814,53 647.739,297	39.045
16	514.814,53 647.739,297	17	514.789,923 647.740,273	24.626	17	514.789,923 647.740,273	18	514.772,775 647.739,086	17.189	18	514.772,775 647.739,086	19	514.760,641 647.738,359	12.156
19	514.760,641 647.738,359	20	514.751,953 647.739,316	8.741	20	514.751,953 647.739,316	21	514.741,924 647.741,995	10.381	21	514.741,924 647.741,995	22	514.734,618 647.744,346	7.675
22	514.734,618 647.744,346	23	514.733,719 647.734,033	10.352	23	514.733,719 647.734,033	24	514.734,342 647.726,595	7.464	24	514.734,342 647.726,595	25	514.734,323 647.717,601	8.994
25	514.734,323 647.717,601	26	514.734,473 647.698,181	19.421	26	514.734,473 647.698,181	27	514.733,88 647.698,171	0.593	27	514.733,88 647.698,171	28	514.725,863 647.698,04	8.018
28	514.725,863 647.698,04	29	514.720,879 647.698,368	4.995	29	514.720,879 647.698,368	30	514.705,039 647.701,503	16.147	30	514.705,039 647.701,503	31	514.693,34 647.701,649	11.7
31	514.693,34 647.701,649	32	514.679,184 647.703,697	14.303	32	514.679,184 647.703,697	33	514.674,62 647.703,481	4.569	33	514.674,62 647.703,481	34	514.667,144 647.704,712	7.577
34	514.667,144 647.704,712	35	514.651,243 647.711,55	17.309	35	514.651,243 647.711,55	36	514.631,725 647.718,958	20.877	36	514.631,725 647.718,958	37	514.623,653 647.720,214	8.169
37	514.623,653 647.720,214	38	514.612,626 647.722,252	11.214	38	514.612,626 647.722,252	39	514.604,057 647.722,161	8.569	39	514.604,057 647.722,161	40	514.587,97 647.725,489	16.428
40	514.587,97 647.725,489	41	514.576,592 647.729,075	11.93	41	514.576,592 647.729,075	42	514.562,764 647.732,551	14.258	42	514.562,764 647.732,551	43	514.551,739 647.735,365	11.378
43	514.551,739 647.735,365	44	514.548,003 647.728,706	7.635	44	514.548,003 647.728,706	45	514.546,369 647.724,706	4.321	45	514.546,369 647.724,706	46	514.544,359 647.720,679	4.501
46	514.544,359 647.720,679	47	514.543,467 647.716,553	4.221	47	514.543,467 647.716,553	48	514.541,578 647.709,455	7.345	48	514.541,578 647.709,455	49	514.540,142 647.705,637	4.079
49	514.540,142 647.705,637	50	514.538,502 647.701,918	4.065	50	514.538,502 647.701,918	51	514.537,561 647.698,267	3.77	51	514.537,561 647.698,267	52	514.527,233 647.702,257	11.072
52	514.527,233 647.702,257	53	514.513,122 647.707,633	15.1	53	514.513,122 647.707,633	54	514.495,895 647.714,719	18.627	54	514.495,895 647.714,719	55	514.485,571 647.719,056	11.198
55	514.485,571 647.719,056	56	514.471,887 647.724,31	14.658	56	514.471,887 647.724,31	57	514.456,187 647.728,953	16.372	57	514.456,187 647.728,953	58	514.447,269 647.730,51	9.053
58	514.447,269 647.730,51	59	514.445,085 647.712,682	17.961	59	514.445,085 647.712,682	60	514.444,504 647.700,702	11.994	60	514.444,504 647.700,702	61	514.442,873 647.668,65	32.093
61	514.442,873 647.668,65	62	514.442,802 647.658,274	10.376	62	514.442,802 647.658,274	63	514.442,933 647.656,493	1.786	63	514.442,933 647.656,493	64	514.443,009 647.656,456	0.085
64	514.443,009 647.656,456	65	514.446,7 647.654,658	4.106	65	514.446,7 647.654,658	66	514.456,766 647.649,648	11.244	66	514.456,766 647.649,648	67	514.474,866 647.643,934	18.981
67	514.474,866 647.643,934	68	514.474,929 647.640,793	3.142	68	514.474,929 647.640,793	69	514.482,931 647.640,776	8.002	69	514.482,931 647.640,776	70	514.483,334 647.633,185	7.602
70	514.483,334 647.633,185	71	514.492,274 647.633,585	8.949	71	514.492,274 647.633,585	72	514.509,874 647.633,523	17.6	72	514.509,874 647.633,523	73	514.515,754 647.628,562	7.693
73	514.515,754 647.628,562	74	514.515,619 647.620,012	8.551	74	514.515,619 647.620,012	75	514.515,633 647.599,071	20.941	75	514.515,633 647.599,071	76	514.514,865 647.595,865	3.297
76	514.514,865 647.595,865	77	514.513,484 647.588,152	7.836	77	514.513,484 647.588,152	78	514.512,248 647.581,065	7.194	78	514.512,248 647.581,065	79	514.510,143 647.572,364	8.952

Punct început	X / Y	Punct sfârșit	X / Y	Lungime segment	Punct început	X / Y	Punct sfârșit	X / Y	Lungime segment	Punct început	X / Y	Punct sfârșit	X / Y	Lungime segment
79	514.510,143 647.572,364	80	514.534,249 647.570,811	24.156	80	514.534,249 647.570,811	81	514.552,777 647.571,043	18.529	81	514.552,777 647.571,043	82	514.558,606 647.571,116	5.829
82	514.558,606 647.571,116	83	514.559,085 647.580,31	9.206	83	514.559,085 647.580,31	84	514.560,458 647.588,521	8.325	84	514.560,458 647.588,521	85	514.562,055 647.594,536	6.223
85	514.562,055 647.594,536	86	514.566,343 647.603,057	9.539	86	514.566,343 647.603,057	87	514.571,843 647.611,101	9.745	87	514.571,843 647.611,101	88	514.581,739 647.615,233	10.724
88	514.581,739 647.615,233	89	514.594,84 647.615,294	13.101	89	514.594,84 647.615,294	90	514.604,386 647.614,091	9.622	90	514.604,386 647.614,091	91	514.614,035 647.610,853	10.178
91	514.614,035 647.610,853	92	514.620,754 647.608,599	7.087	92	514.620,754 647.608,599	93	514.635,115 647.604,375	14.969	93	514.635,115 647.604,375	94	514.645,827 647.605,536	10.775
94	514.645,827 647.605,536	95	514.657,039 647.608,252	11.536	95	514.657,039 647.608,252	96	514.659,396 647.612,758	5.085	96	514.659,396 647.612,758	97	514.664,87 647.632,492	20.479
97	514.664,87 647.632,492	98	514.670,993 647.653,399	21.785	98	514.670,993 647.653,399	99	514.671,879 647.656,426	3.154	99	514.671,879 647.656,426	100	514.734,453 647.646,034	63.431
100	514.734,453 647.646,034	101	514.786,406 647.637,918	52.583	101	514.786,406 647.637,918	102	514.798,855 647.637,512	12.456	102	514.798,855 647.637,512	103	514.792,174 647.671,277	34.42
103	514.792,174 647.671,277	104	514.786,484 647.696,93	26.276	104	514.786,484 647.696,93	105	514.816,074 647.695,856	29.609	105	514.816,074 647.695,856	106	514.835,522 647.690,845	20.083
106	514.835,522 647.690,845	1	514.847,574 647.689,186	12.166										

\*\* Lungimile segmentelor sunt determinate în planul de proiecție Stereo 70 și sunt rotunjite la 1 milimetru.

\*\*\* Distanța dintre puncte este formată din segmente cumulate ce sunt mai mici decât valoarea 1 milimetru.

**DATE DESPRE IMOBILUL NR. 3118**

Oficiul de Cadastru și Publicitate Imobiliară SUCEAVA  
Biroul de Cadastru și Publicitate Imobiliară Vatra Dornei

**A. Partea I. Descrierea imobilului**

TEREN Necunoscut

Nr. CF vechi:3152-Dorna Candrenilor

Adresa: Loc. Praleni, Str Praleni, Nr. 18, Jud. Suceava

Nr. Crt	Nr cadastral Nr. topografic	Suprafața* (mp)	Observații / Referințe
A1	30674	Din acte: 13.300 Masurata: 13.133	Sector cadastral:10 Teren imprejmuit;

**Construcții**

Crt	Nr cadastral Nr. topografic	Adresa	Observații / Referințe
A1.1	30674-C1	Loc. Praleni, Str Praleni, Nr. 18, Jud. Suceava	Nr. niveluri:1; S. construita la sol:47 mp; S. construita desfasurata:49 mp; locuință
A1.2	30674-C2	Loc. Praleni, Str Praleni, Nr. 18, Jud. Suceava	Nr. niveluri:1; S. construita la sol:45 mp; S. construita desfasurata:40 mp; anexă

**B. Partea II. Proprietari și acte**

Inscrieri privitoare la dreptul de proprietate și alte drepturi reale		Referințe
<b>1006 / 08/10/2003</b>		
Hotarare Judecatoreasca nr. 643, din 18/06/2003 emis de Judecătoria Vatra Dornei (SENTINTA_CIVILA);		
B1	Intabulare, drept de PROPRIETATE bun comun, prin cumpărare, dobândit prin Hotarare Judecatoreasca, cota actuala 1/1, cota initiala 1/1	A1, A1.1, A1.2
	1) <b>TODAȘCĂ MATEI</b> , ,soț, LIPSA CNP 2) <b>TODAȘCĂ ELENA</b> , ,soție, LIPSA CNP	
	<i>OBSERVATII: (provenita din conversia CF 3152-Dorna Candrenilor)</i>	

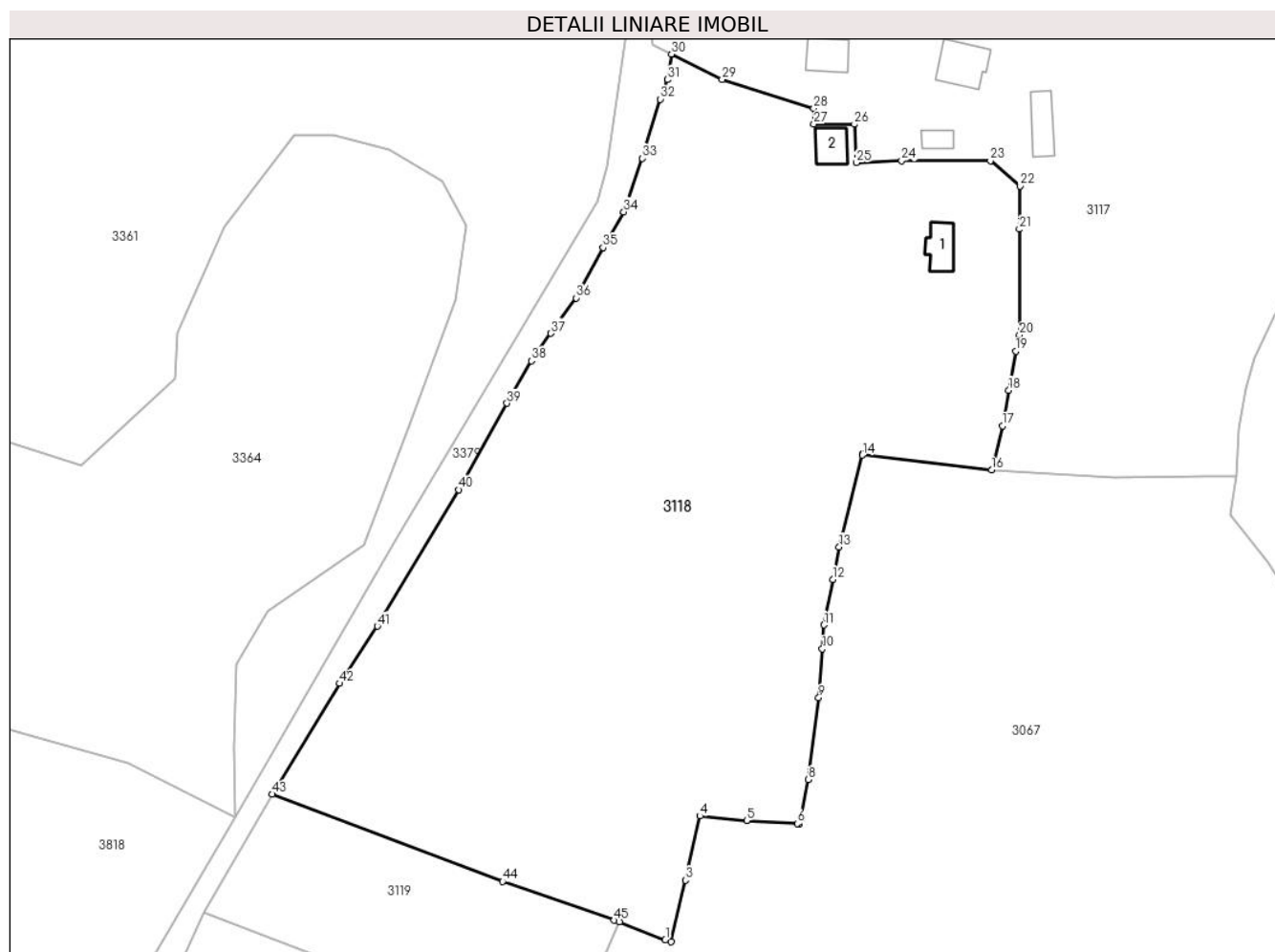
**C. Partea III. SARCINI .**

Inscrieri privind dezmembramintele dreptului de proprietate, drepturi reale de garanție și sarcini	Referințe
NU SUNT	

**Teren**

Nr cadastral	Suprafața (mp)*	Observații / Referințe
30674	Din acte: 13.300 Masurata: 13.133	

\* Suprafața este determinată în planul de proiecție Stereo 70.



**Date referitoare la teren**

Crt	Categorie folosință	Intravilan	Suprafața (mp)	Tarla	Parcelă	Nr. topo	Observații / Referințe
1	curți constructii	DA	1.302	-	-	-	
2	faneata	DA	3.739	-	-	-	
3	faneata	NU	8.061	-	-	-	
4	faneata	DA	21	-	-	-	
5	faneata	DA	8	-	-	-	
6	faneata	DA	2	-	-	-	

**Date referitoare la construcții**

Crt	Număr	Destinație construcție	Supraf. (mp)	Situație juridică	Observații / Referințe
A1.1	30674-C1	construcții de locuințe	Din acte: 49 Masurata: 47	Cu acte	Nr. niveluri:1; S. construita la sol:47 mp; S. construita desfasurata:49 mp; locuință
A1.2	30674-C2	construcții anexa	Din acte: 40 Masurata: 45	Cu acte	Nr. niveluri:1; S. construita la sol:45 mp; S. construita desfasurata:40 mp; anexă

## Lungime Segmente

1) Valorile lungimilor segmentelor sunt obținute din proiecție în plan.

Punct început	X / Y	Punct sfârșit	X / Y	Lungime segment
1	514.445,488 647.479,399	2	514.446,633 647.479,009	1.21
4	514.452,354 647.503,905	5	514.461,595 647.503,02	9.283
7	514.471,968 647.502,301	8	514.473,766 647.511,099	8.98
10	514.476,579 647.536,954	11	514.476,922 647.541,704	4.762
13	514.479,937 647.557,154	14	514.484,519 647.575,313	18.728
16	514.510,143 647.572,364	17	514.512,248 647.581,065	8.952
19	514.514,865 647.595,865	20	514.515,633 647.599,071	3.297
22	514.515,754 647.628,562	23	514.509,874 647.633,523	7.693
25	514.483,334 647.633,185	26	514.482,931 647.640,776	7.602
28	514.474,866 647.643,934	29	514.456,766 647.649,648	18.981
31	514.445,918 647.649,595	32	514.444,451 647.645,732	4.132
34	514.437,26 647.623,439	35	514.433,202 647.616,35	8.168
37	514.422,833 647.599,415	38	514.418,976 647.593,939	6.698
40	514.404,56 647.568,467	41	514.388,446 647.541,463	31.446
43	514.367,623 647.508,227	44	514.413,273 647.490,953	48.809
46	514.436,401 647.482,916	1	514.445,488 647.479,399	9.744

Punct început	X / Y	Punct sfârșit	X / Y	Lungime segment
2	514.446,633 647.479,009	3	514.449,469 647.491,223	12.539
5	514.461,595 647.503,02	6	514.471,601 647.502,378	10.027
8	514.473,766 647.511,099	9	514.475,88 647.527,295	16.333
11	514.476,922 647.541,704	12	514.478,683 647.550,728	9.194
14	514.484,519 647.575,313	15	514.484,562 647.575,487	0.179
17	514.512,248 647.581,065	18	514.513,484 647.588,152	7.194
20	514.515,633 647.599,071	21	514.515,619 647.620,012	20.941
23	514.509,874 647.633,523	24	514.492,274 647.633,585	17.6
26	514.482,931 647.640,776	27	514.474,929 647.640,793	8.002
29	514.456,766 647.649,648	30	514.446,7 647.654,658	11.244
32	514.444,451 647.645,732	33	514.440,934 647.634,004	12.244
35	514.433,202 647.616,35	36	514.427,852 647.606,401	11.296
38	514.418,976 647.593,939	39	514.414,134 647.585,562	9.676
41	514.388,446 647.541,463	42	514.381,005 647.530,147	13.543
44	514.413,273 647.490,953	45	514.435,359 647.483,267	23.385

Punct început	X / Y	Punct sfârșit	X / Y	Lungime segment
3	514.449,469 647.491,223	4	514.452,354 647.503,905	13.006
6	514.471,601 647.502,378	7	514.471,968 647.502,301	0.375
9	514.475,88 647.527,295	10	514.476,579 647.536,954	9.684
12	514.478,683 647.550,728	13	514.479,937 647.557,154	6.547
15	514.484,562 647.575,487	16	514.510,143 647.572,364	25.771
18	514.513,484 647.588,152	19	514.514,865 647.595,865	7.836
21	514.515,619 647.620,012	22	514.515,754 647.628,562	8.551
24	514.492,274 647.633,585	25	514.483,334 647.633,185	8.949
27	514.474,929 647.640,793	28	514.474,866 647.643,934	3.142
30	514.446,7 647.654,658	31	514.445,918 647.649,595	5.123
33	514.440,934 647.634,004	34	514.437,26 647.623,439	11.186
36	514.427,852 647.606,401	37	514.422,833 647.599,415	8.602
39	514.414,134 647.585,562	40	514.404,56 647.568,467	19.593
42	514.381,005 647.530,147	43	514.367,623 647.508,227	25.682
45	514.435,359 647.483,267	46	514.436,401 647.482,916	1.1

\*\* Lungimile segmentelor sunt determinate în planul de proiecție Stereo 70 și sunt rotunjite la 1 milimetru.

\*\*\* Distanța dintre puncte este formată din segmente cumulate ce sunt mai mici decât valoarea 1 milimetru.



**DATE DESPRE IMOBILUL NR. 3119**

Oficiul de Cadastru și Publicitate Imobiliară SUCEAVA  
Biroul de Cadastru și Publicitate Imobiliară Vatra Dornei

**A. Partea I. Descrierea imobilului**

TEREN Necunoscut

Adresa: Loc. Praleni, Jud. Suceava

Nr. Crt	Nr cadastral Nr. topografic	Suprafața* (mp)	Observații / Referințe
A1	30429	Din acte: 2.019 Masurata: 2.007	Sector cadastral:10 Teren imprejmuit;

**B. Partea II. Proprietari și acte**

Inscrieri privitoare la dreptul de proprietate și alte drepturi reale		Referințe
<b>3566 / 27/05/2010</b>		
Hotarare Judecatoreasca nr. 127, din 29/01/2010 emis de JUDECATORIA VATRA DORNEI;		
B1	Intabulare, drept de PROPRIETATE, dobandit prin Hotarare Judecatoreasca, cota actuala 1/1, cota initiala 1/1 1) ZAHARIA IOAN SERGIU	A1

**C. Partea III. SARCINI .**

Inscrieri privind dezmembramintele dreptului de proprietate, drepturi reale de garanție și sarcini	Referințe
NU SUNT	

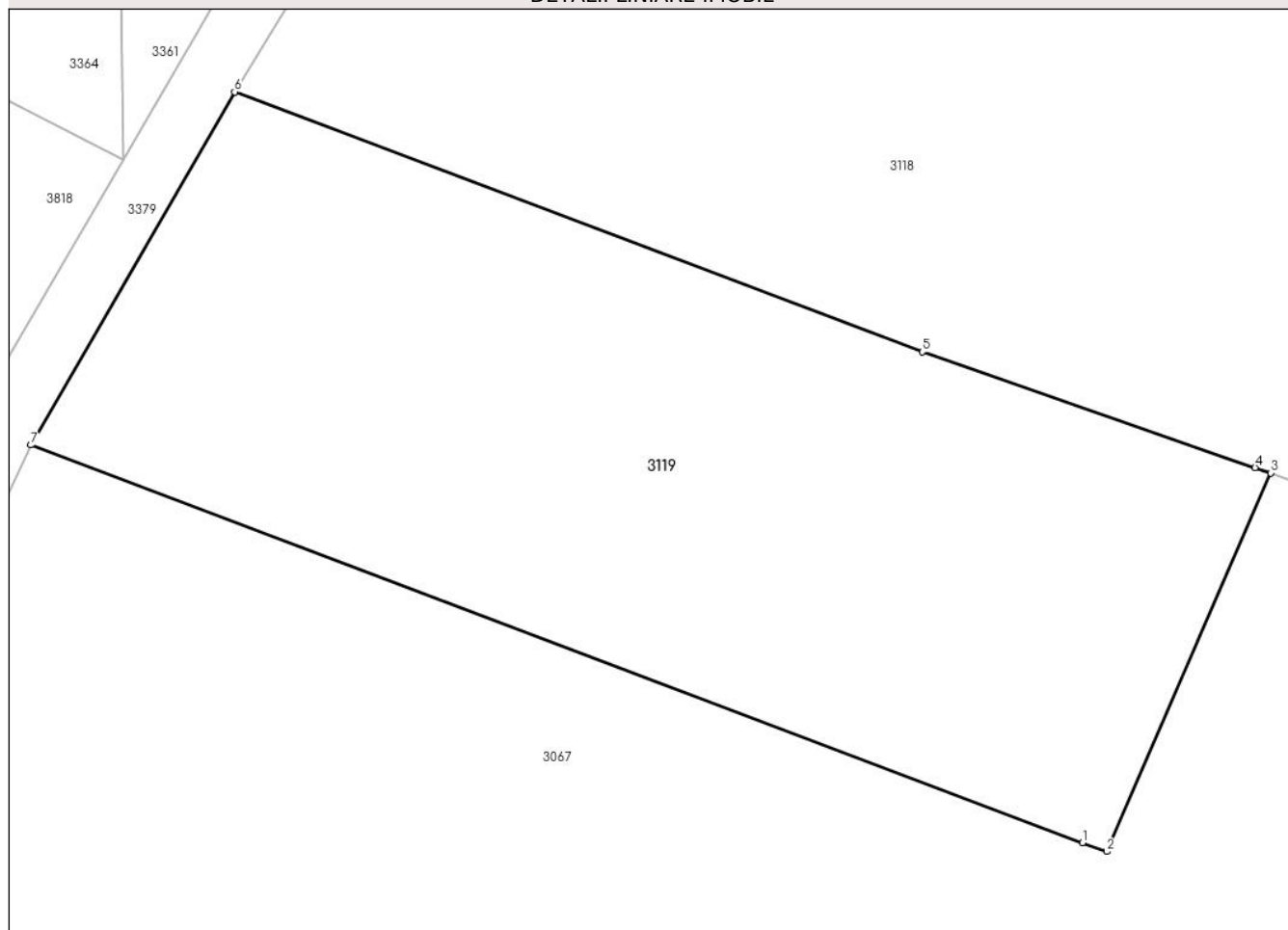
## Anexa Nr. 1 La Partea I

## Teren

Nr cadastral	Suprafața (mp)*	Observații / Referințe
30429	Din acte: 2.019 Masurata: 2.007	

\* Suprafața este determinată în planul de proiecție Stereo 70.

## DETALII LINIARE IMOBIL



## Date referitoare la teren

Crt	Categorie folosință	Intra vilan	Suprafața (mp)	Tarla	Parcelă	Nr. topo	Observații / Referințe
1	faneata	NU	1.969	-	-	-	
2	faneata	DA	38	-	-	-	

## Lungime Segmente

1) Valorile lungimilor segmentelor sunt obținute din proiecție în plan.

Punct început	X / Y	Punct sfârșit	X / Y	Lungime segment (** (m)
1	514.423,9 647.458,351	2	514.425,519 647.457,77	1.72
2	514.425,519 647.457,77	3	514.436,401 647.482,916	27.4
3	514.436,401 647.482,916	4	514.435,359 647.483,267	1.1
4	514.435,359 647.483,267	5	514.413,273 647.490,953	23.385



Punct început	X / Y	Punct sfârșit	X / Y	Lungime segment (** (m)
5	514.413,273 647.490,953	6	514.367,623 647.508,227	48.809
6	514.367,623 647.508,227	7	514.354,089 647.484,774	27.078
7	514.354,089 647.484,774	1	514.423,9 647.458,351	74.644

\*\* Lungimile segmentelor sunt determinate în planul de proiecție Stereo 70 și sunt rotunjite la 1 milimetru.

\*\*\* Distanța dintre puncte este formată din segmente cumulate ce sunt mai mici decât valoarea 1 milimetru.



**DATE DESPRE IMOBILUL NR. 3120**

Oficiul de Cadastru și Publicitate Imobiliară SUCEAVA  
Biroul de Cadastru și Publicitate Imobiliară Vatra Dornei

**A. Partea I. Descrierea imobilului**

TEREN Extravilan

Adresa: Jud. Suceava

Nr. Crt	Nr cadastral Nr. topografic	Suprafața* (mp)	Observații / Referințe
A1		32.232	Sector cadastral:10 Teren neimprejmuit;

**B. Partea II. Proprietari și acte**

Inscrieri privitoare la dreptul de proprietate și alte drepturi reale		Referințe
/		
Act Normativ nr. 7, din 13/03/1996 emis de PARLAMENTUL ROMANIEI;		
B1	Intabulare, drept de PROPRIETATE, dobandit prin Lege, cota actuala 1/1, cota initiala 1/1 1) NEIDENTIFICAT NEIDENTIFICAT	A1
Act Administrativ nr. 4239, din 08/05/2023 emis de PRIMARIA COMUNEI POIANA STAMPEI;		
B2	SE NOTEAZA POSESIA FAPTICA IN FAVOAREA LUI 1) TODASCA SIMION	A1

**C. Partea III. SARCINI .**

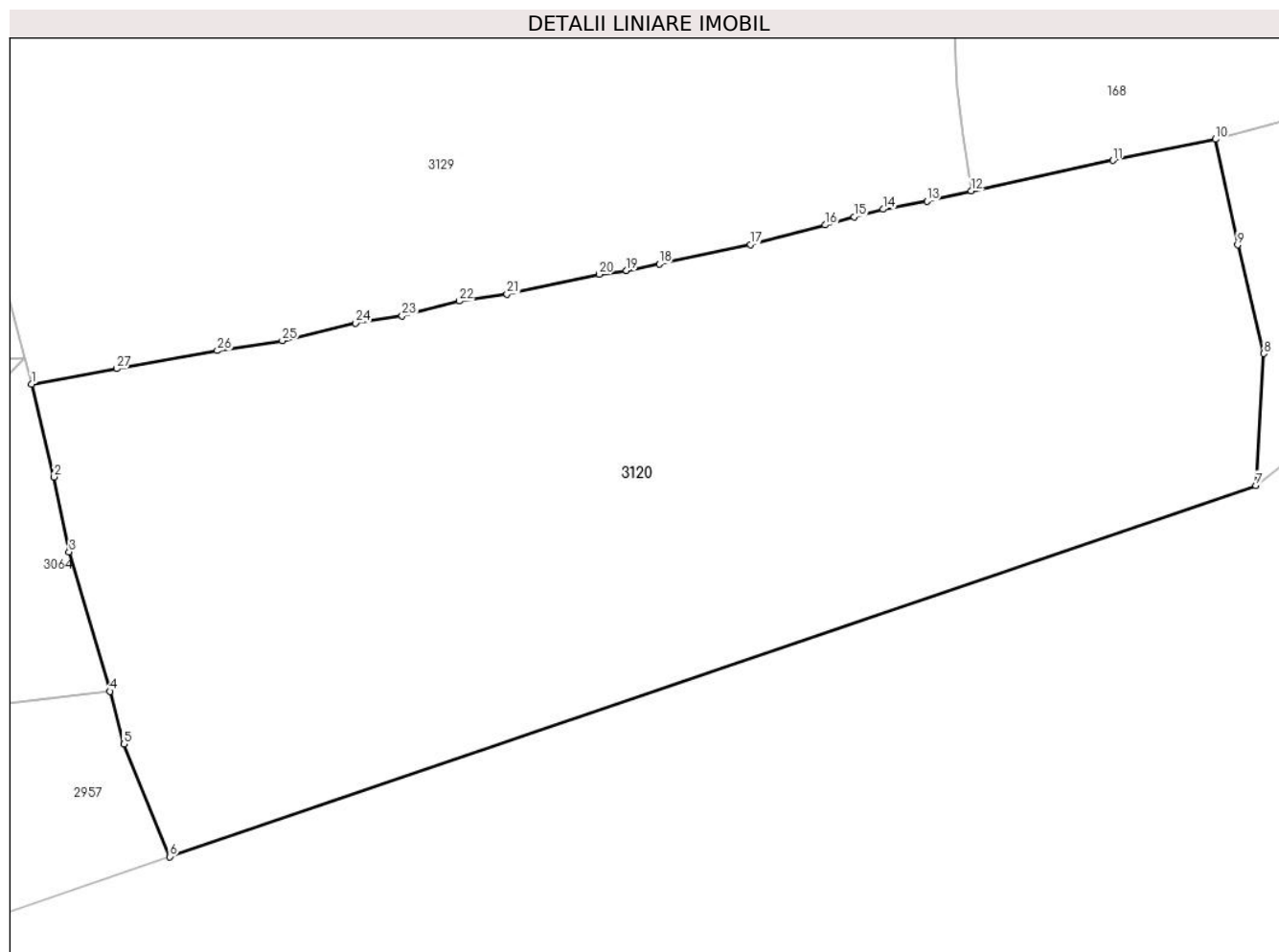
Inscrieri privind dezmembramintele dreptului de proprietate, drepturi reale de garanție și sarcini	Referințe
NU SUNT	

## Anexa Nr. 1 La Partea I

## Teren

Nr cadastral	Suprafața (mp)*	Observații / Referințe
	32.232	

\* Suprafața este determinată în planul de proiecție Stereo 70.



## Date referitoare la teren

Crt	Categorie folosință	Intravilan	Suprafața (mp)	Tarla	Parcelă	Nr. topo	Observații / Referințe
1	faneata	NU	32.232	-	-	-	

## Lungime Segmente

1) Valorile lungimilor segmentelor sunt obținute din proiecție în plan.

Punct început	X / Y	Punct sfârșit	X / Y	Lungime segment (** (m)
1	514.836,627 647.435,328	2	514.842,394 647.411,673	24.348
3	514.846,192 647.392,567	4	514.856,66 647.356,939	37.134
5	514.860,203 647.343,476	6	514.871,931 647.314,728	31.048
7	515.149,37 647.409,506	8	515.151,364 647.443,154	33.707
9	515.144,673 647.470,878	10	515.139,028 647.497,87	27.576

Punct început	X / Y	Punct sfârșit	X / Y	Lungime segment (** (m)
2	514.842,394 647.411,673	3	514.846,192 647.392,567	19.48
4	514.856,66 647.356,939	5	514.860,203 647.343,476	13.921
6	514.871,931 647.314,728	7	515.149,37 647.409,506	293.181
8	515.151,364 647.443,154	9	515.144,673 647.470,878	28.52
10	515.139,028 647.497,87	11	515.112,809 647.492,479	26.767

Punct început	X / Y	Punct sfârșit	X / Y	Lungime segment (** (m)
11	515.112,809 647.492,479	12	515.076,659 647.484,697	36.978
13	515.065,33 647.482,078	14	515.054,098 647.480,007	11.421
15	515.046,714 647.478,055	16	515.039,382 647.475,998	7.615
17	515.020,271 647.471,022	18	514.996,927 647.466,092	23.859
19	514.988,597 647.464,345	20	514.981,591 647.463,392	7.071
21	514.958,039 647.458,379	22	514.945,792 647.456,552	12.383
23	514.931,283 647.452,801	24	514.919,407 647.450,946	12.02
25	514.900,693 647.446,479	26	514.884,086 647.443,908	16.805
27	514.858,378 647.439,306	1	514.836,627 647.435,328	22.112

Punct început	X / Y	Punct sfârșit	X / Y	Lungime segment (** (m)
12	515.076,659 647.484,697	13	515.065,33 647.482,078	11.628
14	515.054,098 647.480,007	15	515.046,714 647.478,055	7.638
16	515.039,382 647.475,998	17	515.020,271 647.471,022	19.748
18	514.996,927 647.466,092	19	514.988,597 647.464,345	8.511
20	514.981,591 647.463,392	21	514.958,039 647.458,379	24.08
22	514.945,792 647.456,552	23	514.931,283 647.452,801	14.986
24	514.919,407 647.450,946	25	514.900,693 647.446,479	19.24
26	514.884,086 647.443,908	27	514.858,378 647.439,306	26.117

\*\* Lungimile segmentelor sunt determinate în planul de proiecție Stereo 70 și sunt rotunjite la 1 milimetru.

\*\*\* Distanța dintre puncte este formată din segmente cumulate ce sunt mai mici decât valoarea 1 milimetru.



**DATE DESPRE IMOBILUL NR. 3121**

Oficiul de Cadastru și Publicitate Imobiliară SUCEAVA  
Biroul de Cadastru și Publicitate Imobiliară Vatra Dornei

**A. Partea I. Descrierea imobilului**

TEREN Necunoscut

Adresa: Loc. Praleni, Jud. Suceava

Nr. Crt	Nr cadastral Nr. topografic	Suprafața* (mp)	Observații / Referințe
A1	34527	52.756	Sector cadastral:10 Teren neimprejmuit;

**B. Partea II. Proprietari și acte**

Inscrieri privitoare la dreptul de proprietate și alte drepturi reale		Referințe
<b>15563 / 18/09/2023</b>		
Act Notarial nr. act translativ al posesiei nr. 1333, din 18/09/2023 emis de BIN Paziuc Camelia;		
B2	se noteaza posesia 1) <b>RUSU-UJICĂ CONSTANTIN</b> 2) <b>RUSU-UJICĂ ASPAZIA</b> , bun comun, in devalmasie	A1
/		
Act Normativ nr. 7, din 13/03/1996 emis de PARLAMENTUL ROMANIEI;		
B3	Intabulare, drept de PROPRIETATE, dobandit prin Lege, cota actuala 1/1, cota initiala 1/1 1) <b>NEIDENTIFICAT NEIDENTIFICAT</b>	A1

**C. Partea III. SARCINI**

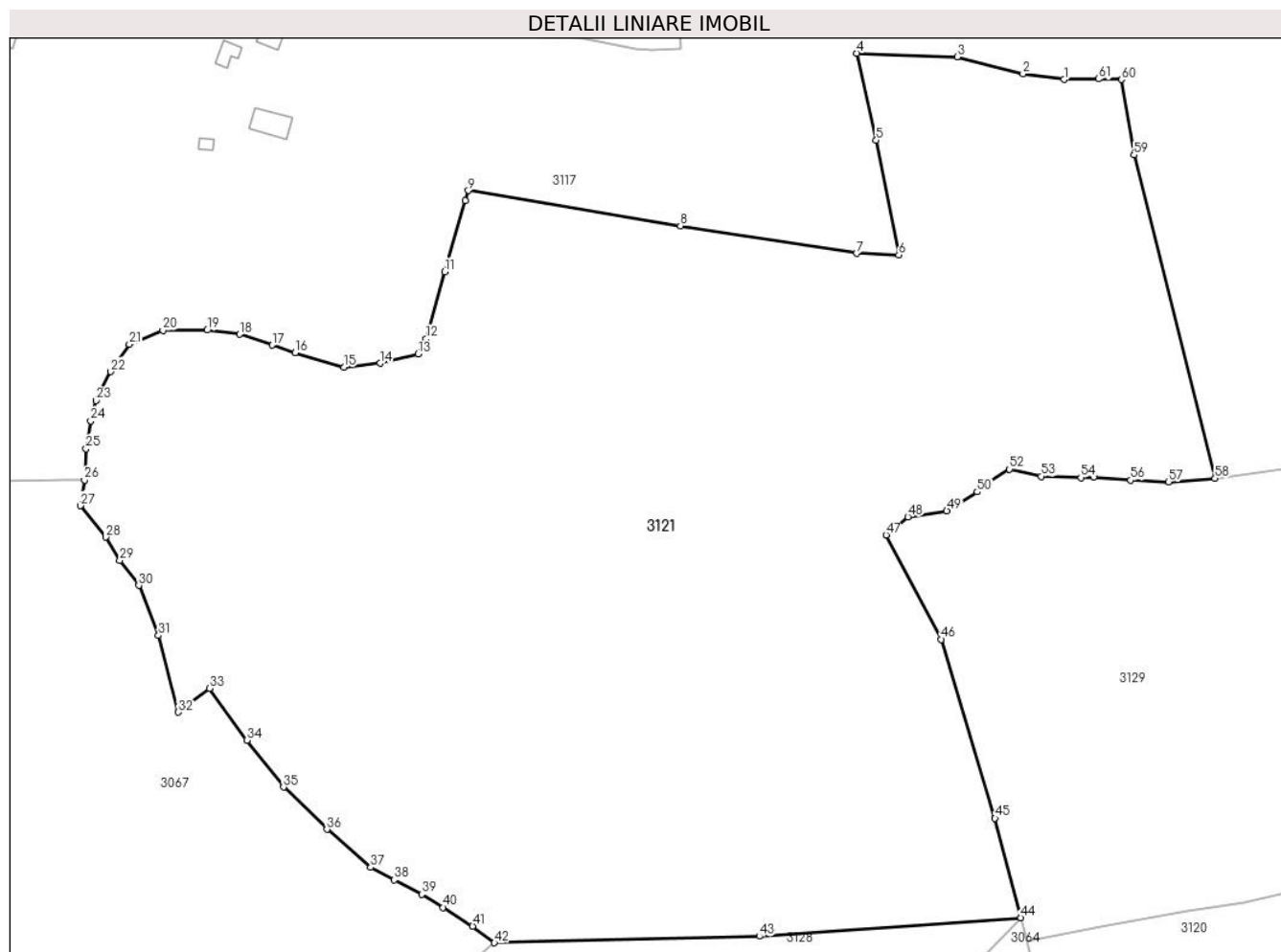
Inscrieri privind dezmembramintele dreptului de proprietate, drepturi reale de garanție și sarcini		Referințe
<b>15563 / 18/09/2023</b>		
Act Notarial nr. act translativ al posesiei nr. 1333, din 18/09/2023 emis de BIN Paziuc Camelia;		
C1	Inscrierea provizorie, drept de IPOTECA LEGALA, Valoare:15000 LEI reprezentand pretul ramas neachitat 1) <b>PRALEA MIHAI</b>	A1

## Anexa Nr. 1 La Partea I

## Teren

Nr cadastral	Suprafața (mp)*	Observații / Referințe
34527	52.756	

\* Suprafața este determinată în planul de proiecție Stereo 70.



## Date referitoare la teren

Crt	Categorie folosință	Intravilan	Suprafața (mp)	Tarla	Parcelă	Nr. topo	Observații / Referințe
1	faneata	NU	32.741	-	-	-	
2	pasune	NU	19.955	-	-	-	
3	faneata	DA	60	-	-	-	

## Lungime Segmente

1) Valorile lungimilor segmentelor sunt obținute din proiecție în plan.

Punct început	X / Y	Punct sfârșit	X / Y	Lungime segment	Punct început	X / Y	Punct sfârșit	X / Y	Lungime segment	Punct început	X / Y	Punct sfârșit	X / Y	Lungime segment
1	514.847,574 647.689,186	2	514.835,522 647.690,845	12.166	2	514.835,522 647.690,845	3	514.816,074 647.695,856	20.083	3	514.816,074 647.695,856	4	514.786,484 647.696,93	29.609
4	514.786,484 647.696,93	5	514.792,174 647.671,277	26.276	5	514.792,174 647.671,277	6	514.798,855 647.637,512	34.426	6	514.798,855 647.637,512	7	514.786,406 647.637,918	12.456
7	514.786,406 647.637,918	8	514.734,453 647.646,034	52.583	8	514.734,453 647.646,034	9	514.671,879 647.656,426	63.431	9	514.671,879 647.656,426	10	514.670,993 647.653,399	3.154
10	514.670,993 647.653,399	11	514.664,87 647.632,492	21.785	11	514.664,87 647.632,492	12	514.659,396 647.612,758	20.479	12	514.659,396 647.612,758	13	514.657,039 647.608,252	5.085



Punct început	X / Y	Punct sfârșit	X / Y	Lungime segment	Punct început	X / Y	Punct sfârșit	X / Y	Lungime segment	Punct început	X / Y	Punct sfârșit	X / Y	Lungime segment
13	514.657,039 647.608,252	14	514.645,827 647.605,536	11.536	14	514.645,827 647.605,536	15	514.635,115 647.604,375	10.775	15	514.635,115 647.604,375	16	514.620,754 647.608,599	14.969
16	514.620,754 647.608,599	17	514.614,035 647.610,853	7.087	17	514.614,035 647.610,853	18	514.604,386 647.614,091	10.178	18	514.604,386 647.614,091	19	514.594,84 647.615,294	9.622
19	514.594,84 647.615,294	20	514.581,739 647.615,233	13.101	20	514.581,739 647.615,233	21	514.571,843 647.611,101	10.724	21	514.571,843 647.611,101	22	514.566,343 647.603,057	9.745
22	514.566,343 647.603,057	23	514.562,055 647.594,536	9.539	23	514.562,055 647.594,536	24	514.560,458 647.588,521	6.223	24	514.560,458 647.588,521	25	514.559,085 647.580,31	8.325
25	514.559,085 647.580,31	26	514.558,606 647.571,116	9.206	26	514.558,606 647.571,116	27	514.557,415 647.563,52	7.689	27	514.557,415 647.563,52	28	514.564,871 647.554,273	11.879
28	514.564,871 647.554,273	29	514.569,052 647.547,448	8.004	29	514.569,052 647.547,448	30	514.574,64 647.540,034	9.284	30	514.574,64 647.540,034	31	514.580,467 647.525,249	15.892
31	514.580,467 647.525,249	32	514.586,333 647.502,646	23.352	32	514.586,333 647.502,646	33	514.595,574 647.509,65	11.595	33	514.595,574 647.509,65	34	514.606,532 647.494,372	18.801
34	514.606,532 647.494,372	35	514.617,321 647.480,561	17.526	35	514.617,321 647.480,561	36	514.630,14 647.468,092	17.883	36	514.630,14 647.468,092	37	514.643,079 647.456,886	17.117
37	514.643,079 647.456,886	38	514.650,033 647.453,221	7.861	38	514.650,033 647.453,221	39	514.658,088 647.448,933	9.125	39	514.658,088 647.448,933	40	514.664,45 647.445,093	7.431
40	514.664,45 647.445,093	41	514.673,154 647.439,571	10.308	41	514.673,154 647.439,571	42	514.679,55 647.434,673	8.056	42	514.679,55 647.434,673	43	514.757,723 647.436,58	78.196
43	514.757,723 647.436,58	44	514.834,867 647.442,07	77.339	44	514.834,867 647.442,07	45	514.827,248 647.471,351	30.256	45	514.827,248 647.471,351	46	514.811,404 647.524,147	55.122
46	514.811,404 647.524,147	47	514.795,12 647.554,886	34.786	47	514.795,12 647.554,886	48	514.801,557 647.560,212	8.355	48	514.801,557 647.560,212	49	514.813,011 647.562,014	11.595
49	514.813,011 647.562,014	50	514.821,978 647.567,582	10.555	50	514.821,978 647.567,582	51	514.825,152 647.570,513	4.32	51	514.825,152 647.570,513	52	514.831,535 647.574,291	7.417
52	514.831,535 647.574,291	53	514.840,842 647.572,157	9.549	53	514.840,842 647.572,157	54	514.852,581 647.571,811	11.744	54	514.852,581 647.571,811	55	514.856,298 647.571,99	3.721
55	514.856,298 647.571,99	56	514.867,214 647.571,028	10.958	56	514.867,214 647.571,028	57	514.878,425 647.570,587	11.22	57	514.878,425 647.570,587	58	514.892,162 647.571,597	13.774
58	514.892,162 647.571,597	59	514.868,22 647.666,951	98.314	59	514.868,22 647.666,951	60	514.864,503 647.689,155	22.513	60	514.864,503 647.689,155	61	514.857,711 647.689,346	6.795
61	514.857,711 647.689,346	1	514.847,574 647.689,186	10.138										

\*\* Lungimile segmentelor sunt determinate în planul de proiecție Stereo 70 și sunt rotunjite la 1 milimetru.

\*\*\* Distanța dintre puncte este formată din segmente cumulate ce sunt mai mici decât valoarea 1 milimetru.



**DATE DESPRE IMOBILUL NR. 3122**

Oficiul de Cadastru și Publicitate Imobiliară SUCEAVA  
Biroul de Cadastru și Publicitate Imobiliară Vatra Dornei

**A. Partea I. Descrierea imobilului**

TEREN Necunoscut

Adresa: Loc. Praleni, Str Praleni, Nr. 22, Jud. Suceava

Nr. Crt	Nr cadastral Nr. topografic	Suprafața* (mp)	Observații / Referințe
A1		8.400	Sector cadastral:10 Teren neimprejmuit; top 2987 parte ( CF510 Dorna Candreni),top 2983/2 parte ( CF 129 Dorna Candreni)

**Construcții**

Crt	Nr cadastral Nr. topografic	Adresa	Observații / Referințe
A1.1		Loc. Praleni, Str Praleni, Nr. 22, Jud. Suceava	Nr. niveluri:1; S. construita la sol:45 mp; S. construita desfasurata:45 mp; GRAJD
A1.2		Loc. Praleni, Str Praleni, Nr. 22, Jud. Suceava	Nr. niveluri:1; S. construita la sol:21 mp; S. construita desfasurata:21 mp; MAGAZIE

**B. Partea II. Proprietari și acte**

Inscrieri privitoare la dreptul de proprietate și alte drepturi reale		Referințe
/		
Act Normativ nr. 7, din 13/03/1996 emis de PARLAMENTUL ROMANIEI;		
B1	Intabulare, drept de PROPRIETATE, dobandit prin Lege, cota actuala 1/1, cota initiala 1/1 1) <b>NEIDENTIFICAT NEIDENTIFICAT</b>	A1
Act Administrativ nr. 1886, din 01/03/2023 emis de PRIMARIA COMUNEI POIANA STAMPEI;		
B2	SE NOTEAZA POSESIA FAPTICA IN FAVOAREA LUI 1) <b>TARAN VIORICA</b>	A1
Act Administrativ nr. 2981, din 31/03/2023 emis de PRIMARIA COMUNEI POIANA STAMPEI;		
B3	Intabulare, drept de PROPRIETATE, dobandit prin Lege, cota actuala 1/1, cota initiala 1/1 1) <b>TARAN VIORICA</b>	A1.1, A1.2

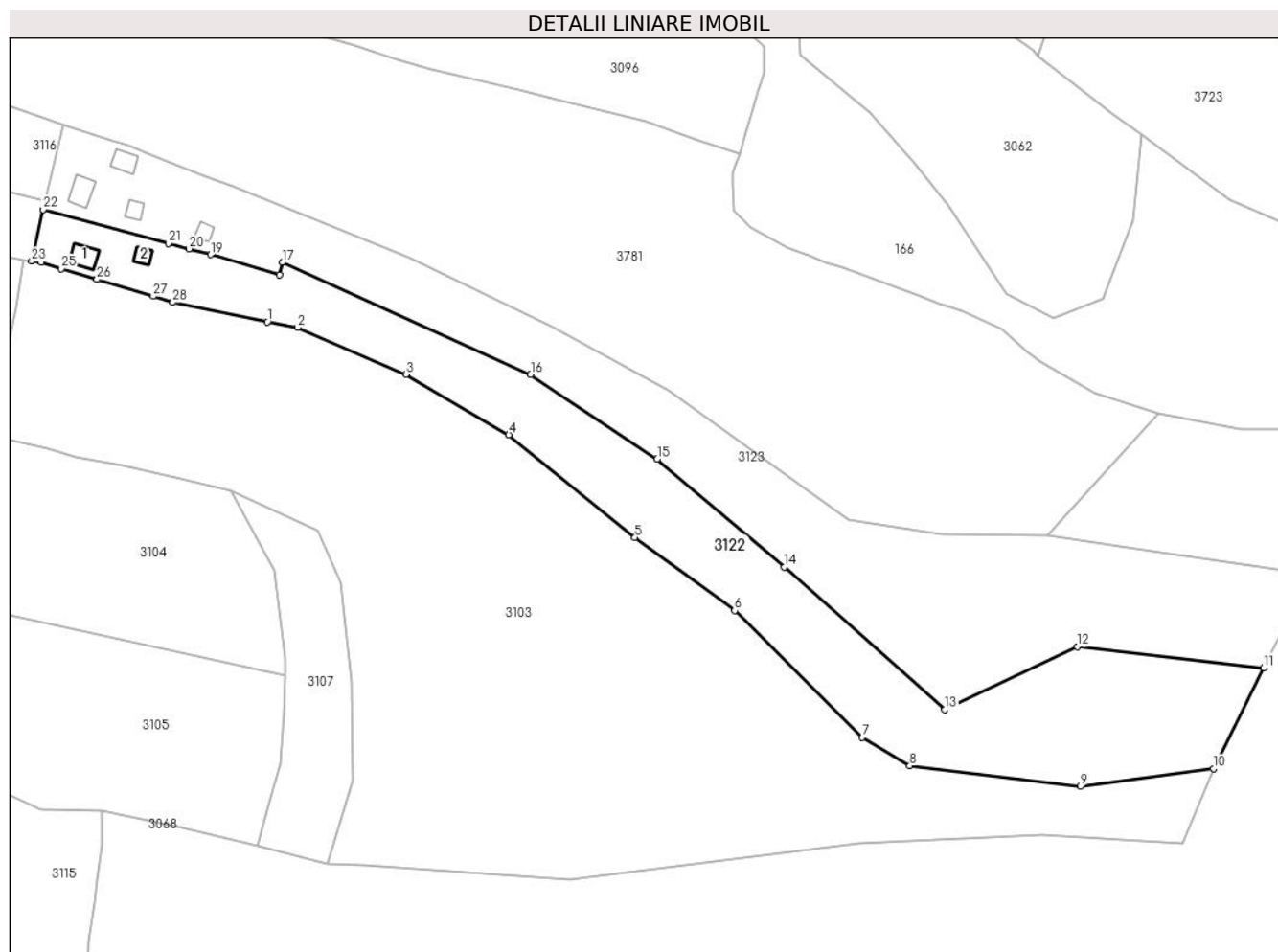
**C. Partea III. SARCINI .**

Inscrieri privind dezmembramintele dreptului de proprietate, drepturi reale de garanție și sarcini	Referințe
NU SUNT	

### Teren

Nr cadastral	Suprafața (mp)*	Observații / Referințe
	8.400	top 2987 parte ( CF510 Dorna Candreni),top 2983/2 parte ( CF 129 Dorna Candreni)

\* Suprafața este determinată în planul de proiecție Stereo 70.



### Date referitoare la teren

Crt	Categorie folosință	Intravilan	Suprafața (mp)	Tarla	Parcelă	Nr. topo	Observații / Referințe
1	curți constructii	DA	584	-	-	-	
2	faneata	DA	524	-	-	-	
3	pasune	NU	7.292	-	-	-	

### Date referitoare la construcții

Crt	Număr	Destinație construcție	Supraf. (mp)	Situație juridică	Observații / Referințe
A1.1		construcții anexa	45	Cu acte	Nr. niveluri:1; S. construita la sol:45 mp; S. construita desfasurata:45 mp; GRAJD
A1.2		construcții anexa	21	Cu acte	Nr. niveluri:1; S. construita la sol:21 mp; S. construita desfasurata:21 mp; MAGAZIE

### Lungime Segmente

1) Valorile lungimilor segmentelor sunt obținute din proiecție în plan.

Punct început	X / Y	Punct sfârșit	X / Y	Lungime segment (** (m)
1	514.832,316 647.999,642	2	514.841,017 647.997,985	8.857

Punct început	X / Y	Punct sfârșit	X / Y	Lungime segment (** (m)
2	514.841,017 647.997,985	3	514.872,788 647.984,32	34.585

Punct început	X / Y	Punct sfârșit	X / Y	Lungime segment (** (m)
3	514.872,788 647.984,32	4	514.902,857 647.966,672	34.865
5	514.939,646 647.936,653	6	514.968,785 647.915,312	36.118
7	515.006,095 647.878,308	8	515.019,987 647.870,011	16.181
9	515.069,89 647.863,964	10	515.108,699 647.869,157	39.155
11	515.123,409 647.898,652	12	515.068,937 647.904,833	54.822
13	515.030,238 647.886,405	14	514.983,3 647.928,005	62.72
15	514.946,186 647.959,557	16	514.909,178 647.984,222	44.474
17	514.836,728 648.016,992	18	514.835,834 648.013,318	3.781
19	514.815,649 648.019,291	20	514.809,387 648.020,974	6.484
21	514.803,419 648.022,577	22	514.766,713 648.032,438	38.007
23	514.763,377 648.017,338	24	514.766,21 648.016,954	2.859
25	514.772,083 648.015,184	26	514.782,46 648.012,056	10.838
27	514.798,936 648.007,09	28	514.804,641 648.005,371	5.958

Punct început	X / Y	Punct sfârșit	X / Y	Lungime segment (** (m)
4	514.902,857 647.966,672	5	514.939,646 647.936,653	47.482
6	514.968,785 647.915,312	7	515.006,095 647.878,308	52.548
8	515.019,987 647.870,011	9	515.069,89 647.863,964	50.268
10	515.108,699 647.869,157	11	515.123,409 647.898,652	32.96
12	515.068,937 647.904,833	13	515.030,238 647.886,405	42.863
14	514.983,3 647.928,005	15	514.946,186 647.959,557	48.713
16	514.909,178 647.984,222	17	514.836,728 648.016,992	79.517
18	514.835,834 648.013,318	19	514.815,649 648.019,291	21.05
20	514.809,387 648.020,974	21	514.803,419 648.022,577	6.18
22	514.766,713 648.032,438	23	514.763,377 648.017,338	15.464
24	514.766,21 648.016,954	25	514.772,083 648.015,184	6.134
26	514.782,46 648.012,056	27	514.798,936 648.007,09	17.208
28	514.804,641 648.005,371	1	514.832,316 647.999,642	28.262

\*\* Lungimile segmentelor sunt determinate în planul de proiecție Stereo 70 și sunt rotunjite la 1 milimetru.

\*\*\* Distanța dintre puncte este formată din segmente cumulate ce sunt mai mici decât valoarea 1 milimetru.



**DATE DESPRE IMOBILUL NR. 3123**

Oficiul de Cadastru și Publicitate Imobiliară SUCEAVA  
Biroul de Cadastru și Publicitate Imobiliară Vatra Dornei

**A. Partea I. Descrierea imobilului**

TEREN Necunoscut

Adresa: Loc. Praleni, Jud. Suceava

Nr. Crt	Nr cadastral Nr. topografic	Suprafața* (mp)	Observații / Referințe
A1		9.630	Sector cadastral:10 Teren neimprejmuit; top 2987 parte ( CF510 Dorna Candreni),top 2983/2 parte ( CF 129 Dorna Candreni)

**Construcții**

Crt	Nr cadastral Nr. topografic	Adresa	Observații / Referințe
A1.1		Loc. Praleni, Jud. Suceava	Nr. niveluri:2; S. construita la sol:48 mp; S. construita desfasurata:80 mp; LOCUINTA P+M
A1.2		Loc. Praleni, Jud. Suceava	Nr. niveluri:2; S. construita la sol:37 mp; S. construita desfasurata:60 mp; LOCUINTA P+M
A1.3		Loc. Praleni, Jud. Suceava	Nr. niveluri:1; S. construita la sol:24 mp; S. construita desfasurata:24 mp; BUCATARIE
A1.4		Loc. Praleni, Jud. Suceava	Nr. niveluri:1; S. construita la sol:20 mp; S. construita desfasurata:20 mp; MAGAZIE

**B. Partea II. Proprietari și acte**

Inscrieri privitoare la dreptul de proprietate și alte drepturi reale		Referințe
/		
Act Normativ nr. 7, din 13/03/1996 emis de PARLAMENTUL ROMANIEI;		
B1	Intabulare, drept de PROPRIETATE, dobandit prin Lege, cota actuala 1/1, cota initiala 1/1 1) NEIDENTIFICAT NEIDENTIFICAT	A1
Act Administrativ nr. 1892, din 01/03/2023 emis de PRIMARIA COMUNEI POIANA STAMPEI;		
B2	SE NOTEAZA POSESIA FAPTICA IN FAVOAREA LUI 1) CANDREA MIRABELA VOICHITA 2) ROMAN DOREL PORFIR 3) ROMAN DOMNITA LARISA	A1
Act Administrativ nr. 2981, din 31/03/2023 emis de PRIMARIA COMUNEI POIANA STAMPEI;		
B3	Intabulare, drept de PROPRIETATE, dobandit prin Lege, cota actuala 1/1, cota initiala 1/1 1) CANDREA MIRABELA VOICHITA 2) ROMAN DOREL PORFIR 3) ROMAN DOMNITA LARISA	A1.1, A1.2, A1.3, A1.4

**C. Partea III. SARCINI .**

Inscrieri privind dezmembramintele dreptului de proprietate, drepturi reale de garanție și sarcini	Referințe
NU SUNT	

**Teren**

Nr cadastral	Suprafața (mp)*	Observații / Referințe
	9.630	top 2987 parte ( CF510 Dorna Candreni),top 2983/2 parte ( CF 129 Dorna Candreni)

\* Suprafața este determinată in planul de proiecție Stereo 70.



**Date referitoare la teren**

Crt	Categorie folosință	Intravilan	Suprafața (mp)	Tarla	Parcelă	Nr. topo	Observații / Referințe
1	curti constructii	DA	1.211	-	-	-	
2	faneata	DA	398	-	-	-	
3	pasune	NU	8.021	-	-	-	

**Date referitoare la construcții**

Crt	Număr	Destinație construcție	Supraf. (mp)	Situație juridică	Observații / Referințe
A1.1		construcții de locuințe	48	Cu acte	Nr. niveluri:2; S. construita la sol:48 mp; S. construita desfasurata:80 mp; LOCUINTA P+M
A1.2		construcții de locuințe	37	Cu acte	Nr. niveluri:2; S. construita la sol:37 mp; S. construita desfasurata:60 mp; LOCUINTA P+M
A1.3		construcții anexa	24	Cu acte	Nr. niveluri:1; S. construita la sol:24 mp; S. construita desfasurata:24 mp; BUCATARIE
A1.4		construcții anexa	20	Cu acte	Nr. niveluri:1; S. construita la sol:20 mp; S. construita desfasurata:20 mp; MAGAZIE



## Lungime Segmente

1) Valorile lungimilor segmentelor sunt obținute din proiecție în plan.

Punct început	X / Y	Punct sfârșit	X / Y	Lungime segment (** (m)
1	514.772,545 648.057,098	2	514.767,281 648.035,007	22.71
3	514.766,713 648.032,438	4	514.803,419 648.022,577	38.007
5	514.809,387 648.020,974	6	514.815,649 648.019,291	6.484
7	514.835,834 648.013,318	8	514.836,728 648.016,992	3.781
9	514.909,178 647.984,222	10	514.946,186 647.959,557	44.474
11	514.983,3 647.928,005	12	515.030,238 647.886,405	62.72
13	515.068,937 647.904,833	14	515.123,409 647.898,652	54.822
15	515.137,075 647.926,055	16	515.088,449 647.933,079	49.131
17	515.060,209 647.937,158	18	515.029,148 647.937,702	31.066
19	515.002,148 647.941,719	20	514.949,502 647.979,42	64.753
21	514.915,375 647.998,103	22	514.873,922 648.018,293	46.108
23	514.840,5 648.031,784	24	514.822,252 648.039,032	19.635
25	514.813,467 648.042,513	26	514.798,364 648.048,498	16.246
27	514.791,8 648.051,099	28	514.785,832 648.052,955	6.25

Punct început	X / Y	Punct sfârșit	X / Y	Lungime segment (** (m)
2	514.767,281 648.035,007	3	514.766,713 648.032,438	2.631
4	514.803,419 648.022,577	5	514.809,387 648.020,974	6.18
6	514.815,649 648.019,291	7	514.835,834 648.013,318	21.05
8	514.836,728 648.016,992	9	514.909,178 647.984,222	79.517
10	514.946,186 647.959,557	11	514.983,3 647.928,005	48.713
12	515.030,238 647.886,405	13	515.068,937 647.904,833	42.863
14	515.123,409 647.898,652	15	515.137,075 647.926,055	30.622
16	515.088,449 647.933,079	17	515.060,209 647.937,158	28.533
18	515.029,148 647.937,702	19	515.002,148 647.941,719	27.297
20	514.949,502 647.979,42	21	514.915,375 647.998,103	38.906
22	514.873,922 648.018,293	23	514.840,5 648.031,784	36.042
24	514.822,252 648.039,032	25	514.813,467 648.042,513	9.45
26	514.798,364 648.048,498	27	514.791,8 648.051,099	7.061
28	514.785,832 648.052,955	1	514.772,545 648.057,098	13.918

\*\* Lungimile segmentelor sunt determinate în planul de proiecție Stereo 70 și sunt rotunjite la 1 milimetru.

\*\*\* Distanța dintre puncte este formată din segmente cumulate ce sunt mai mici decât valoarea 1 milimetru.



**DATE DESPRE IMOBILUL NR. 3124**

Oficiul de Cadastru și Publicitate Imobiliară SUCEAVA  
 Biroul de Cadastru și Publicitate Imobiliară Vatra Dornei

**A. Partea I. Descrierea imobilului**

TEREN Necunoscut

Adresa: Loc. Praleni, Jud. Suceava

Nr. Crt	Nr cadastral Nr. topografic	Suprafața* (mp)	Observații / Referințe
A1		3.510	Sector cadastral:10 Teren neimprejmuit; top 2715/3 parte( CF 34612 Dorna Candreni)

**B. Partea II. Proprietari și acte**

Inscrieri privitoare la dreptul de proprietate și alte drepturi reale		Referințe
/		
Act Normativ nr. 7, din 13/03/1996 emis de PARLAMENTUL ROMANIEI;		
B1	Intabulare, drept de PROPRIETATE, dobandit prin Lege, cota actuala 1/1, cota initiala 1/1 1) <b>NEIDENTIFICAT NEIDENTIFICAT</b>	A1
Act Administrativ nr. 6558, din 07/08/2023 emis de PRIMARIA COMUNEI POIANA STAMPEI;		
B2	SE NOTEAZA POSESIA FAPTICA IN FAVOAREA LUI 1) <b>PRALEA SIMION</b>	A1

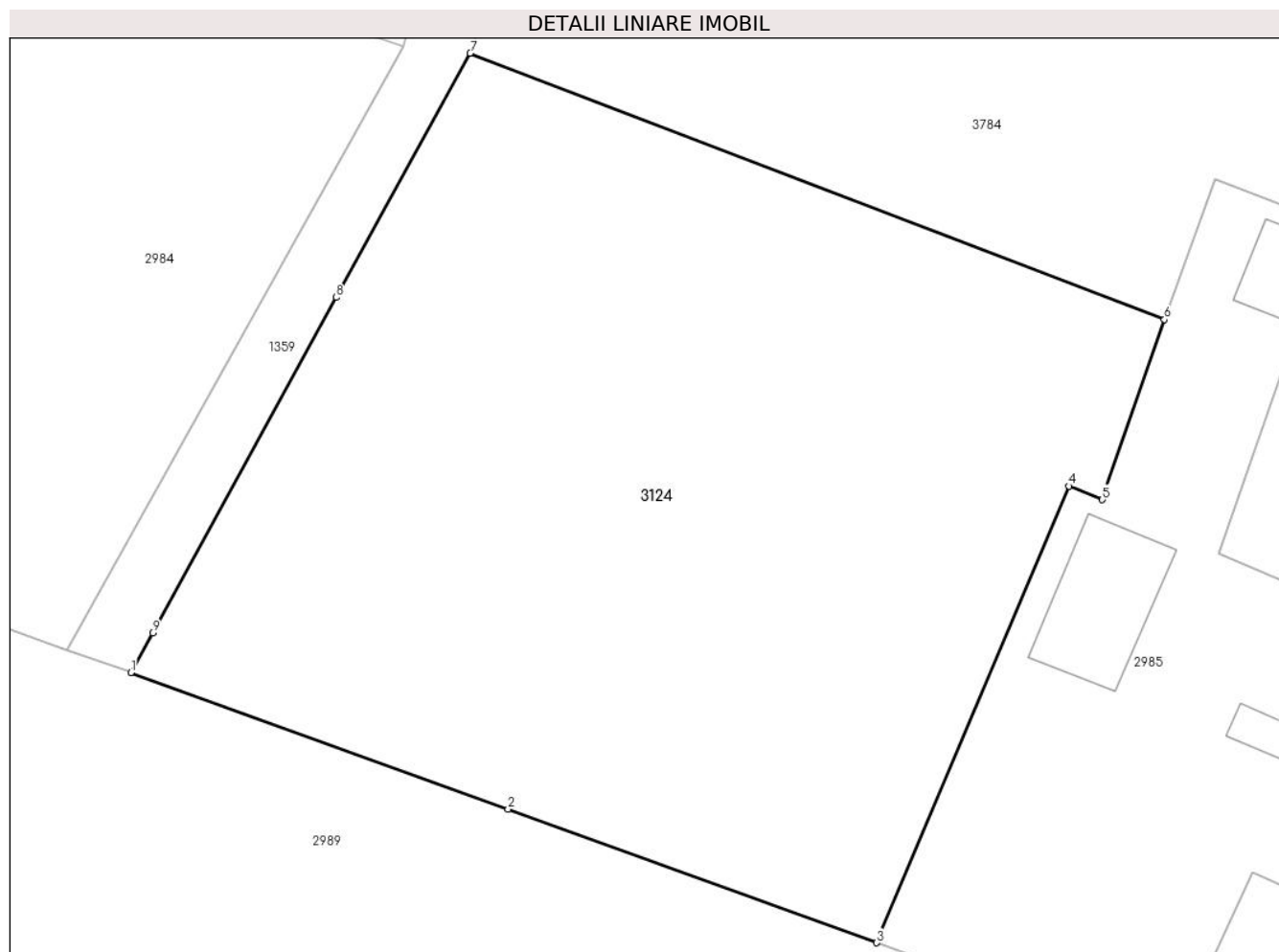
**C. Partea III. SARCINI .**

Inscrieri privind dezmembramintele dreptului de proprietate, drepturi reale de garanție și sarcini	Referințe
NU SUNT	

**Anexa Nr. 1 La Partea I****Teren**

Nr cadastral	Suprafața (mp)*	Observații / Referințe
	3.510	top 2715/3 parte( CF 34612 Dorna Candreni)

\* Suprafața este determinată în planul de proiecție Stereo 70.

**Date referitoare la teren**

Crt	Categorie folosință	Intravilan	Suprafața (mp)	Tarla	Parcelă	Nr. topo	Observații / Referințe
1	arabil	DA	870	-	-	-	
2	faneata	DA	2.636	-	-	-	
3	faneata	NU	4	-	-	-	

**Lungime Segmente**

1) Valorile lungimilor segmentelor sunt obținute din proiecție în plan.

Punct început	X / Y	Punct sfârșit	X / Y	Lungime segment (** (m)
1	514.223,884 649.478,369	2	514.254,613 649.467,242	32.682
2	514.254,613 649.467,242	3	514.284,657 649.456,362	31.953
3	514.284,657 649.456,362	4	514.300,315 649.493,546	40.346
4	514.300,315 649.493,546	5	514.303,04 649.492,434	2.943

Punct început	X / Y	Punct sfârșit	X / Y	Lungime segment (** (m)
5	514.303,04 649.492,434	6	514.308,103 649.507,11	15.525
6	514.308,103 649.507,11	7	514.251,525 649.528,789	60.589
7	514.251,525 649.528,789	8	514.240,624 649.508,904	22.677
8	514.240,624 649.508,904	9	514.225,652 649.481,594	31.145
9	514.225,652 649.481,594	1	514.223,884 649.478,369	3.678

\*\* Lungimile segmentelor sunt determinate în planul de proiecție Stereo 70 și sunt rotunjite la 1 milimetru.

\*\*\* Distanța dintre puncte este formată din segmente cumulate ce sunt mai mici decât valoarea 1 milimetru.



**DATE DESPRE IMOBILUL NR. 3126**

Oficiul de Cadastru și Publicitate Imobiliară SUCEAVA  
Biroul de Cadastru și Publicitate Imobiliară Vatra Dornei

**A. Partea I. Descrierea imobilului**

TEREN Extravilan

Adresa: Jud. Suceava

Nr. Crt	Nr cadastral Nr. topografic	Suprafața* (mp)	Observații / Referințe
A1		9.810	Sector cadastral:10 Teren neimprejmuit; 3298/94 parte (CF 544 Dorna Candrenilor- CFE 30302 (Poiana Stampei)

**B. Partea II. Proprietari și acte**

Inscrieri privitoare la dreptul de proprietate și alte drepturi reale		Referințe
/		
Act Normativ nr. 7, din 13/03/1996 emis de PARLAMENTUL ROMANIEI;		
B1	Intabulare, drept de PROPRIETATE, dobandit prin Lege, cota actuala 1/1, cota initiala 1/1 1) <b>NEIDENTIFICAT NEIDENTIFICAT</b>	A1
Act Administrativ nr. 5708, din 30/06/2023 emis de PRIMARIA COMUNEI POIANA STAMPEI;		
B2	SE NOTEAZA POSESIA FAPTICA IN FAVOAREA LUI 1) <b>PRALEA TOADER CORNEL</b>	A1

**C. Partea III. SARCINI .**

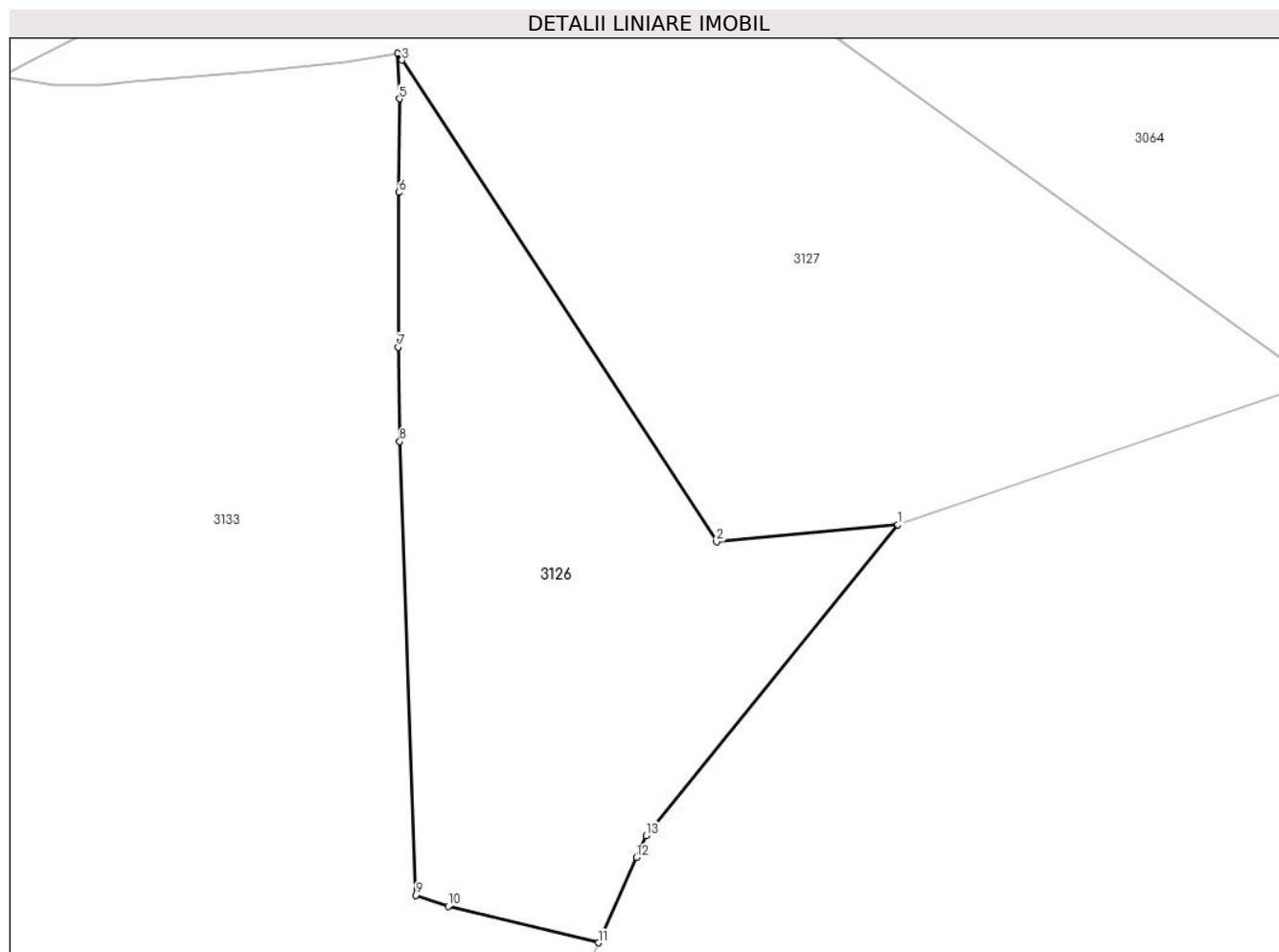
Inscrieri privind dezmembramintele dreptului de proprietate, drepturi reale de garanție și sarcini	Referințe
NU SUNT	

## Anexa Nr. 1 La Partea I

## Teren

Nr cadastral	Suprafața (mp)*	Observații / Referințe
	9.810	3298/94 parte (CF 544 Dorna Candrenilor- CFE 30302 (Poiana Stampei)

\* Suprafața este determinată în planul de proiecție Stereo 70.



## Date referitoare la teren

Crt	Categorie folosință	Intra vilan	Suprafața (mp)	Tarla	Parcelă	Nr. topo	Observații / Referințe
1	pasune	NU	9.810	-	-	-	

## Lungime Segmente

1) Valorile lungimilor segmentelor sunt obținute din proiecție în plan.

Punct început	X / Y	Punct sfârșit	X / Y	Lungime segment (** (m)
1	514.624,266 647.230,122	2	514.584,22 647.226,351	40.223
2	514.584,22 647.226,351	3	514.514,807 647.332,568	126.887
3	514.514,807 647.332,568	4	514.513,804 647.334,103	1.834
4	514.513,804 647.334,103	5	514.514,226 647.324,039	10.073
5	514.514,226 647.324,039	6	514.514,079 647.303,384	20.656



Punct început	X / Y	Punct sfârșit	X / Y	Lungime segment (** (m)
6	514.514,079 647.303,384	7	514.513,935 647.269,275	34.109
7	514.513,935 647.269,275	8	514.514,295 647.248,462	20.816
8	514.514,295 647.248,462	9	514.517,806 647.148,321	100.203
9	514.517,806 647.148,321	10	514.524,973 647.145,881	7.571
10	514.524,973 647.145,881	11	514.558,184 647.137,864	34.165
11	514.558,184 647.137,864	12	514.566,547 647.156,681	20.592
12	514.566,547 647.156,681	13	514.568,689 647.161,5	5.274
13	514.568,689 647.161,5	1	514.624,266 647.230,122	88.305

\*\* Lungimile segmentelor sunt determinate în planul de proiecție Stereo 70 și sunt rotunjite la 1 milimetru.

\*\*\* Distanța dintre puncte este formată din segmente cumulate ce sunt mai mici decât valoarea 1 milimetru.



**DATE DESPRE IMOBILUL NR. 3127**

Oficiul de Cadastru și Publicitate Imobiliară SUCEAVA  
Biroul de Cadastru și Publicitate Imobiliară Vatra Dornei

**A. Partea I. Descrierea imobilului**

TEREN Necunoscut

Adresa: Loc. Praleni, Jud. Suceava

Nr. Crt	Nr cadastral Nr. topografic	Suprafața* (mp)	Observații / Referințe
A1		17.852	Sector cadastral:10 Teren neimprejmuit; 3298/94 parte (CF 544 Dorna Candrenilor- CFE 30302 (Poiana Stampei)

**B. Partea II. Proprietari și acte**

Inscrieri privitoare la dreptul de proprietate și alte drepturi reale		Referințe
/		
Act Normativ nr. 7, din 13/03/1996 emis de PARLAMENTUL ROMANIEI;		
B1	Intabulare, drept de PROPRIETATE, dobandit prin Lege, cota actuala 1/1, cota initiala 1/1 1) <b>NEIDENTIFICAT NEIDENTIFICAT</b>	A1
Act Administrativ nr. 9715, din 18/12/2023 emis de PRIMARIA COMUNEI POIANA STAMPEI;		
B2	SE NOTEAZA POSESIA FAPTICA IN FAVOAREA LUI 1) <b>PRALEA OVIDIU</b>	A1

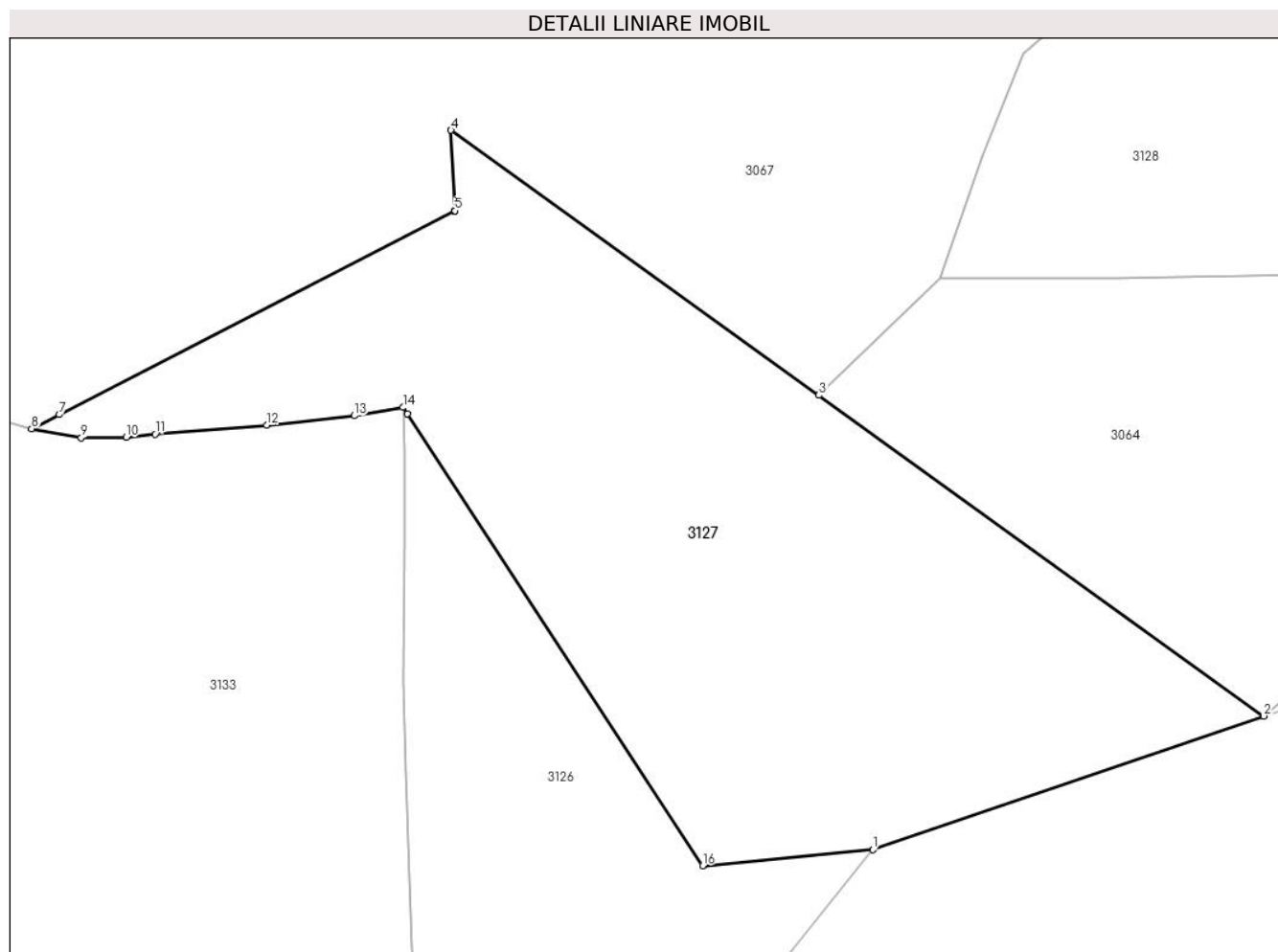
**C. Partea III. SARCINI .**

Inscrieri privind dezmembramintele dreptului de proprietate, drepturi reale de garanție și sarcini	Referințe
NU SUNT	

**Anexa Nr. 1 La Partea I****Teren**

Nr cadastral	Suprafața (mp)*	Observații / Referințe
	17.852	3298/94 parte (CF 544 Dorna Candrenilor- CFE 30302 (Poiana Stampei)

\* Suprafața este determinată în planul de proiecție Stereo 70.

**Date referitoare la teren**

Crt	Categorie folosință	Intravilan	Suprafața (mp)	Tarla	Parcelă	Nr. topo	Observații / Referințe
1	pasune	NU	15.571	-	-	-	
2	pasune	DA	2.281	-	-	-	

**Lungime Segmente**

1) Valorile lungimilor segmentelor sunt obținute din proiecție în plan.

Punct început	X / Y	Punct sfârșit	X / Y	Lungime segment (** (m)
1	514.624,266 647.230,122	2	514.716,255 647.261,547	97.209
2	514.716,255 647.261,547	3	514.611,592 647.336,967	129.006
3	514.611,592 647.336,967	4	514.525,033 647.399,269	106.649
4	514.525,033 647.399,269	5	514.525,966 647.380,337	18.955

Punct început	X / Y	Punct sfârșit	X / Y	Lungime segment (** (m)
5	514.525,966 647.380,337	6	514.525,792 647.380,247	0.196
6	514.525,792 647.380,247	7	514.432,81 647.332,406	104.568
7	514.432,81 647.332,406	8	514.426,344 647.329,079	7.272
8	514.426,344 647.329,079	9	514.438,007 647.326,956	11.855
9	514.438,007 647.326,956	10	514.448,652 647.327,112	10.646
10	514.448,652 647.327,112	11	514.455,416 647.327,836	6.803
11	514.455,416 647.327,836	12	514.481,7 647.329,978	26.371
12	514.481,7 647.329,978	13	514.502,275 647.332,144	20.689
13	514.502,275 647.332,144	14	514.513,804 647.334,103	11.694
14	514.513,804 647.334,103	15	514.514,807 647.332,568	1.834
15	514.514,807 647.332,568	16	514.584,22 647.226,351	126.887
16	514.584,22 647.226,351	1	514.624,266 647.230,122	40.223

\*\* Lungimile segmentelor sunt determinate în planul de proiecție Stereo 70 și sunt rotunjite la 1 milimetru.

\*\*\* Distanța dintre puncte este formată din segmente cumulate ce sunt mai mici decât valoarea 1 milimetru.



**DATE DESPRE IMOBILUL NR. 3128**

Oficiul de Cadastru și Publicitate Imobiliară SUCEAVA  
Biroul de Cadastru și Publicitate Imobiliară Vatra Dornei

**A. Partea I. Descrierea imobilului**

TEREN Extravilan

Adresa: Jud. Suceava

Nr. Crt	Nr cadastral Nr. topografic	Suprafața* (mp)	Observații / Referințe
A1		10.000	Sector cadastral:10 Teren neimprejmuit; 3298/141 parte(CF 860 Dorna Candrenilor)

**B. Partea II. Proprietari și acte**

Inscrieri privitoare la dreptul de proprietate și alte drepturi reale	Referințe
/	
Act Notarial nr. 64, din 06/06/2011 emis de BNP NICOLAI ROTARU (TITLU DE PROPRIETATE NR 46 DIN 30.07.1993 EMIS DE CJSPAT SUCEAVA);	
B1 Intabulare, drept de PROPRIETATE, dobandit prin Succesiune, cota actuala 1/1, cota initiala 1/1 1) PRALEA TOADER-CORNEL	A1

**C. Partea III. SARCINI .**

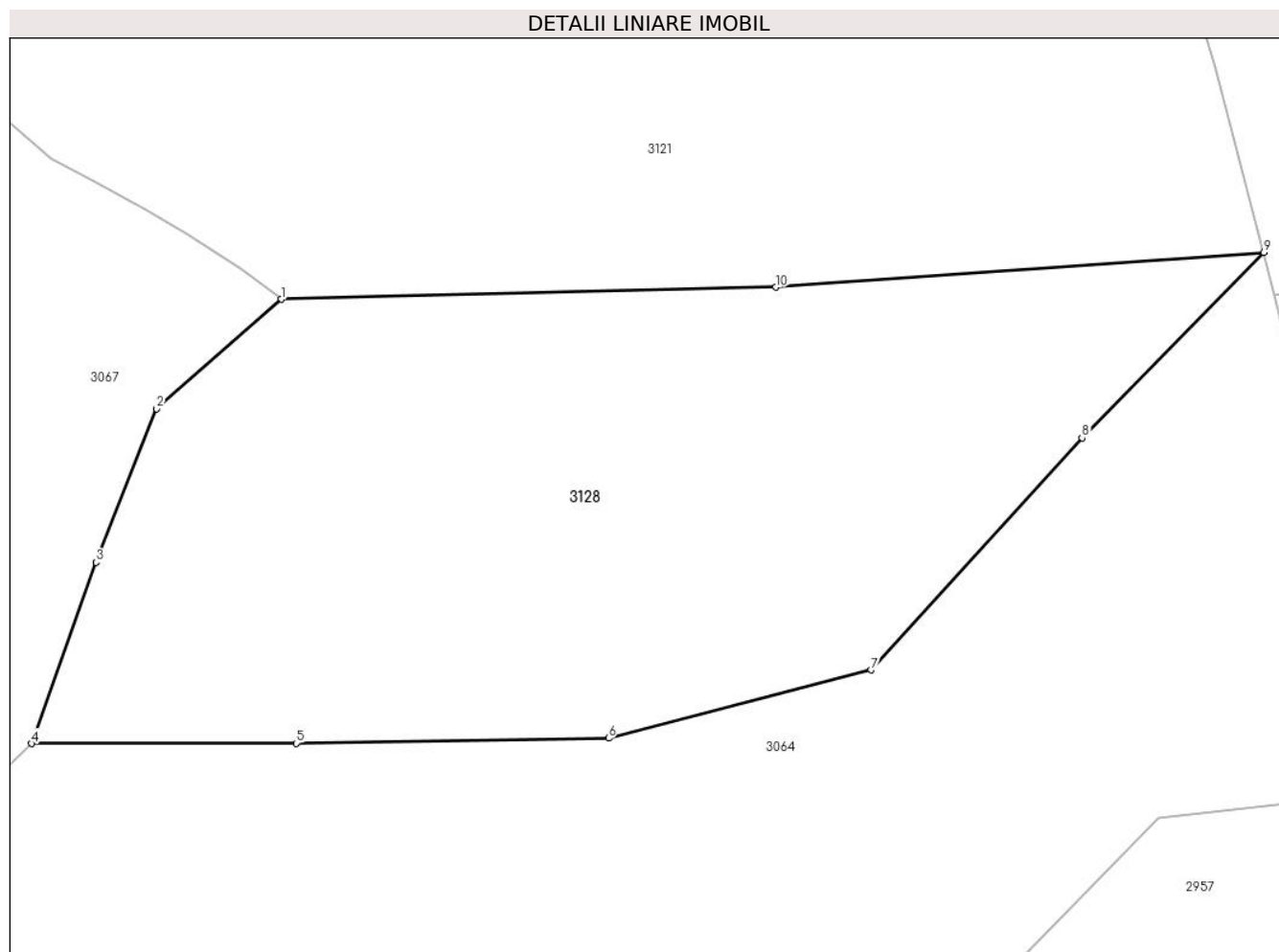
Inscrieri privind dezmembramintele dreptului de proprietate, drepturi reale de garanție și sarcini	Referințe
NU SUNT	

## Anexa Nr. 1 La Partea I

## Teren

Nr cadastral	Suprafața (mp)*	Observații / Referințe
	10.000	3298/141 parte(CF 860 Dorna Candrenilor)

\* Suprafața este determinată în planul de proiecție Stereo 70.



## Date referitoare la teren

Crt	Categorie folosință	Intravilan	Suprafața (mp)	Tarla	Parcelă	Nr. topo	Observații / Referințe
1	padure	NU	10.000	-	-	-	

## Lungime Segmente

1) Valorile lungimilor segmentelor sunt obținute din proiecție în plan.

Punct început	X / Y	Punct sfârșit	X / Y	Lungime segment (** (m)
1	514.679,55 647.434,673	2	514.659,786 647.417,365	26.271
2	514.659,786 647.417,365	3	514.650,191 647.393,133	26.062
3	514.650,191 647.393,133	4	514.640,03 647.364,47	30.411
4	514.640,03 647.364,47	5	514.681,894 647.364,512	41.864
5	514.681,894 647.364,512	6	514.731,266 647.365,324	49.379



Punct început	X / Y	Punct sfârșit	X / Y	Lungime segment (** (m)
6	514.731,266 647.365,324	7	514.772,753 647.376,099	42.863
7	514.772,753 647.376,099	8	514.806,136 647.412,747	49.573
8	514.806,136 647.412,747	9	514.834,867 647.442,07	41.053
9	514.834,867 647.442,07	10	514.757,723 647.436,58	77.339
10	514.757,723 647.436,58	1	514.679,55 647.434,673	78.196

\*\* Lungimile segmentelor sunt determinate în planul de proiecție Stereo 70 și sunt rotunjite la 1 milimetru.

\*\*\* Distanța dintre puncte este formată din segmente cumulate ce sunt mai mici decât valoarea 1 milimetru.



**DATE DESPRE IMOBILUL NR. 3129**

Oficiul de Cadastru și Publicitate Imobiliară SUCEAVA  
Biroul de Cadastru și Publicitate Imobiliară Vatra Dornei

**A. Partea I. Descrierea imobilului**

TEREN Extravilan

Adresa: Jud. Suceava

Nr. Crt	Nr cadastral Nr. topografic	Suprafața* (mp)	Observații / Referințe
A1		29.727	Sector cadastral:10 Teren neimprejmuit; 3298/95 parte(CF 499 Dorna Candrenilor)

**B. Partea II. Proprietari și acte**

Inscrieri privitoare la dreptul de proprietate și alte drepturi reale		Referințe
/		
Act Normativ nr. 7, din 13/03/1996 emis de PARLAMENTUL ROMANIEI;		
B1	Intabulare, drept de PROPRIETATE, dobandit prin Lege, cota actuala 1/1, cota initiala 1/1 1) <b>NEIDENTIFICAT NEIDENTIFICAT</b>	A1
Act Administrativ nr. 9213, din 22/11/2022 emis de PRIMARIA COMUNEI POIANA STAMPEI;		
B2	SE NOTEAZA POSESIA FAPTICA IN FAVOAREA LUI 1) <b>CARPEA MARIA FLORICA</b>	A1

**C. Partea III. SARCINI .**

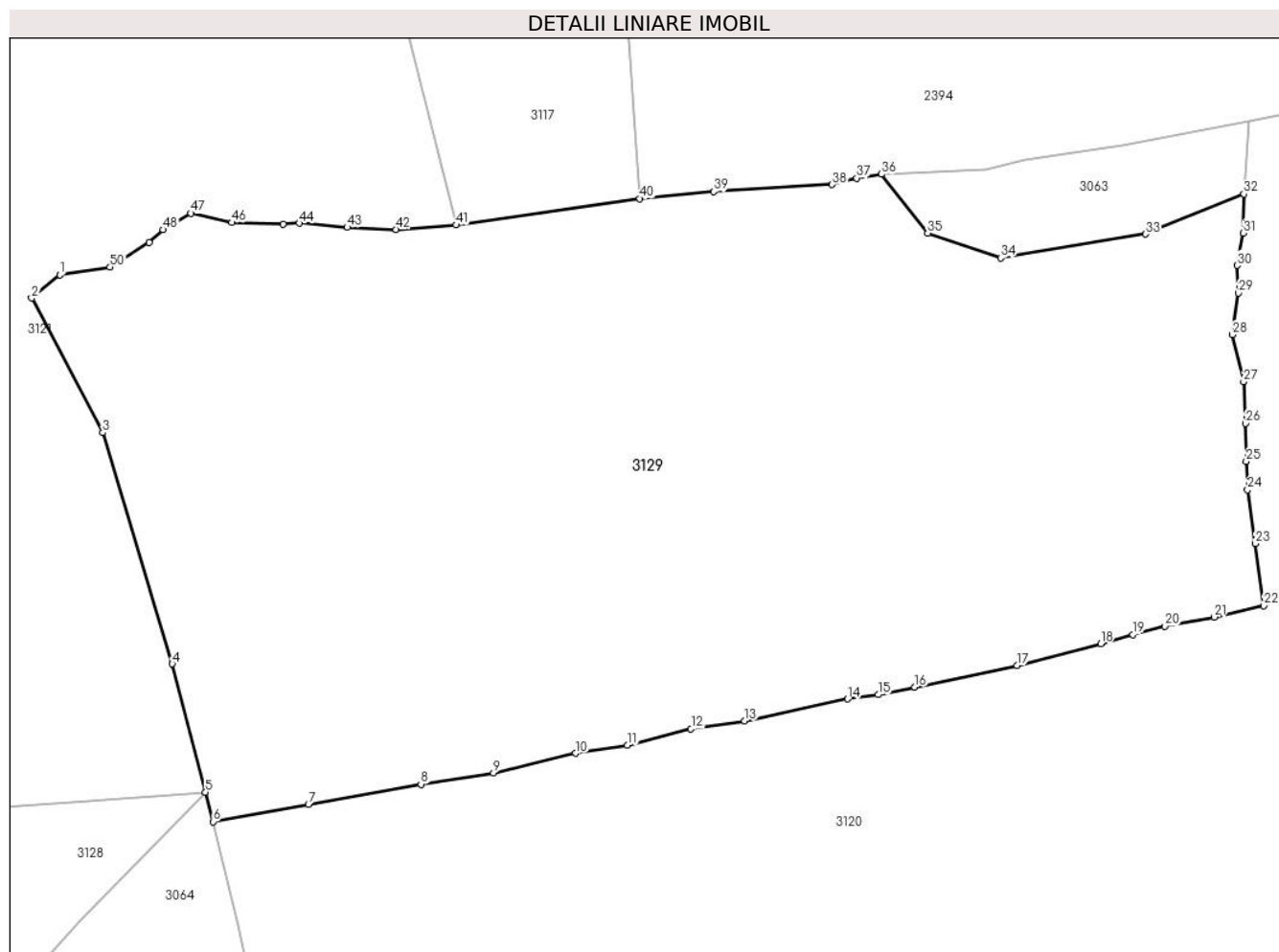
Inscrieri privind dezmembramintele dreptului de proprietate, drepturi reale de garanție și sarcini	Referințe
NU SUNT	

## Anexa Nr. 1 La Partea I

## Teren

Nr cadastral	Suprafața (mp)*	Observații / Referințe
	29.727	3298/95 parte(CF 499 Dorna Candrenilor)

\* Suprafața este determinată în planul de proiecție Stereo 70.



## Date referitoare la teren

Crt	Categorie folosință	Intravilan	Suprafața (mp)	Tarla	Parcelă	Nr. topo	Observații / Referințe
1	pasune	NU	29.727	-	-	-	

## Lungime Segmente

1) Valorile lungimilor segmentelor sunt obținute din proiecție în plan.

Punct început	X / Y	Punct sfârșit	X / Y	Lungime segment
1	514.801,557 647.560,212	2	514.795,12 647.554,886	8.355
2	514.795,12 647.554,886	3	514.811,404 647.524,147	34.786
3	514.811,404 647.524,147	4	514.827,248 647.471,351	55.122
4	514.827,248 647.471,351	5	514.834,867 647.442,07	30.256
5	514.834,867 647.442,07	6	514.836,627 647.435,328	6.968
6	514.836,627 647.435,328	7	514.858,378 647.439,306	22.112
7	514.858,378 647.439,306	8	514.884,086 647.443,908	26.117
8	514.884,086 647.443,908	9	514.900,693 647.446,479	16.805
9	514.900,693 647.446,479	10	514.919,407 647.450,946	19.24
10	514.919,407 647.450,946	11	514.931,283 647.452,801	12.02
11	514.931,283 647.452,801	12	514.945,792 647.456,552	14.986
12	514.945,792 647.456,552	13	514.958,039 647.458,379	12.383
13	514.958,039 647.458,379	14	514.981,591 647.463,392	24.08
14	514.981,591 647.463,392	15	514.988,597 647.464,345	7.071
15	514.988,597 647.464,345	16	514.996,927 647.466,092	8.511
16	514.996,927 647.466,092	17	515.020,271 647.471,022	23.859
17	515.020,271 647.471,022	18	515.039,382 647.475,998	19.748
18	515.039,382 647.475,998	19	515.046,714 647.478,055	7.615

Punct început	X / Y	Punct sfârșit	X / Y	Lungime segment	Punct început	X / Y	Punct sfârșit	X / Y	Lungime segment	Punct început	X / Y	Punct sfârșit	X / Y	Lungime segment
19	515.046,714 647.478,055	20	515.054,098 647.480,007	7.638	20	515.054,098 647.480,007	21	515.065,33 647.482,078	11.421	21	515.065,33 647.482,078	22	515.076,659 647.484,697	11.628
22	515.076,659 647.484,697	23	515.074,693 647.498,848	14.287	23	515.074,693 647.498,848	24	515.072,968 647.511,146	12.418	24	515.072,968 647.511,146	25	515.072,658 647.517,641	6.502
25	515.072,658 647.517,641	26	515.072,475 647.526,263	8.624	26	515.072,475 647.526,263	27	515.072,063 647.535,807	9.553	27	515.072,063 647.535,807	28	515.069,455 647.546,558	11.063
28	515.069,455 647.546,558	29	515.070,847 647.556,043	9.587	29	515.070,847 647.556,043	30	515.070,56 647.562,363	6.327	30	515.070,56 647.562,363	31	515.072,024 647.569,724	7.505
31	515.072,024 647.569,724	32	515.072,127 647.578,642	8.919	32	515.072,127 647.578,642	33	515.049,618 647.569,512	24.29	33	515.049,618 647.569,512	34	515.016,516 647.564,08	33.545
34	515.016,516 647.564,08	35	514.999,862 647.569,749	17.592	35	514.999,862 647.569,749	36	514.989,299 647.583,178	17.086	36	514.989,299 647.583,178	37	514.983,624 647.582,297	5.743
37	514.983,624 647.582,297	38	514.978,057 647.580,808	5.763	38	514.978,057 647.580,808	39	514.950,957 647.579,247	27.145	39	514.950,957 647.579,247	40	514.934,088 647.577,614	16.948
40	514.934,088 647.577,614	41	514.892,162 647.571,597	42.356	41	514.892,162 647.571,597	42	514.878,425 647.570,587	13.774	42	514.878,425 647.570,587	43	514.867,214 647.571,028	11.22
43	514.867,214 647.571,028	44	514.856,298 647.571,99	10.958	44	514.856,298 647.571,99	45	514.852,581 647.571,811	3.721	45	514.852,581 647.571,811	46	514.840,842 647.572,157	11.744
46	514.840,842 647.572,157	47	514.831,535 647.574,291	9.549	47	514.831,535 647.574,291	48	514.825,152 647.570,513	7.417	48	514.825,152 647.570,513	49	514.821,978 647.567,582	4.32
49	514.821,978 647.567,582	50	514.813,011 647.562,014	10.555	50	514.813,011 647.562,014	1	514.801,557 647.560,212	11.595					

\*\* Lungimile segmentelor sunt determinate în planul de proiecție Stereo 70 și sunt rotunjite la 1 milimetru.

\*\*\* Distanța dintre puncte este formată din segmente cumulate ce sunt mai mici decât valoarea 1 milimetru.



**DATE DESPRE IMOBILUL NR. 3130**

Oficiul de Cadastru și Publicitate Imobiliară SUCEAVA  
Biroul de Cadastru și Publicitate Imobiliară Vatra Dornei

**A. Partea I. Descrierea imobilului**

TEREN Extravilan

Adresa: Jud. Suceava

Nr. Crt	Nr cadastral Nr. topografic	Suprafața* (mp)	Observații / Referințe
A1		32.288	Sector cadastral:10 Teren neimprejmuit; 2998/2 parte( CF 1196 Dorna Candrenilor), 2997 parte ( CF 544 Dorna Candrenilor)

**B. Partea II. Proprietari și acte**

Inscrieri privitoare la dreptul de proprietate și alte drepturi reale	Referințe
/	
Act Normativ nr. 7, din 13/03/1996 emis de PARLAMENTUL ROMANIEI;	
B1	A1
Intabulare, drept de PROPRIETATE, dobândit prin Lege, cota actuala 1/1, cota initiala 1/1	
1) NEIDENTIFICAT NEIDENTIFICAT	
Act Administrativ nr. 3195, din 05/04/2023 emis de PRIMARIA COMUNEI POIANA STAMPEI;	
B2	A1
SE NOTEAZA POSESIA FAPTICA IN FAVOAREA LUI	
1) PRALEA MIHAI	

**C. Partea III. SARCINI .**

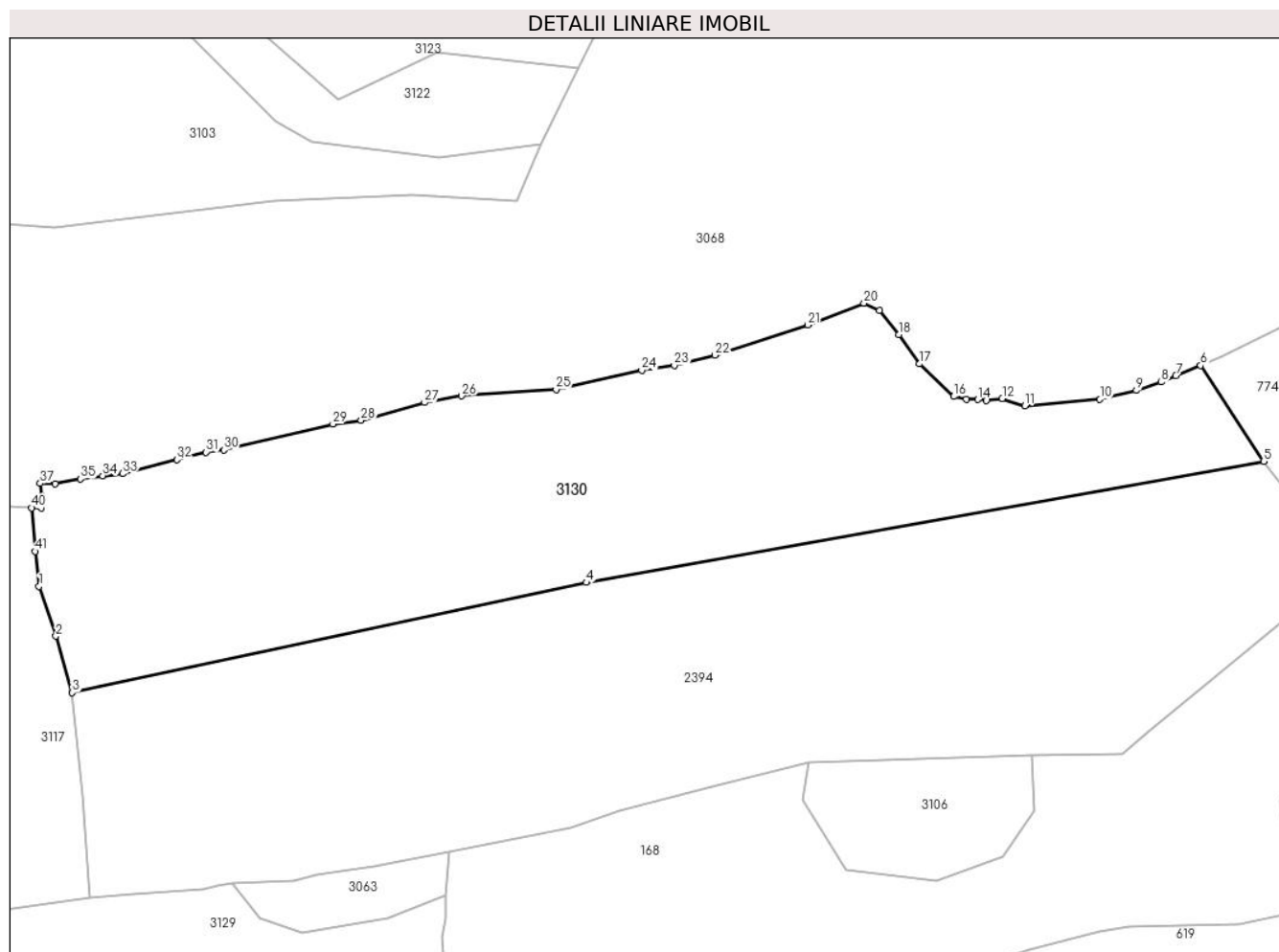
Inscrieri privind dezmembramintele dreptului de proprietate, drepturi reale de garanție și sarcini	Referințe
NU SUNT	

## Anexa Nr. 1 La Partea I

## Teren

Nr cadastral	Suprafața (mp)*	Observații / Referințe
	32.288	2998/2 parte( CF 1196 Dorna Candrenilor), 2997 parte ( CF 544 Dorna Candrenilor)

\* Suprafața este determinată în planul de proiecție Stereo 70.



## Date referitoare la teren

Crt	Categorie folosință	Intravilan	Suprafața (mp)	Tarla	Parcelă	Nr. topo	Observații / Referințe
1	pașune	NU	32.288	-	-	-	

## Lungime Segmente

1) Valorile lungimilor segmentelor sunt obținute din proiecție în plan.

Punct început	X / Y	Punct sfârșit	X / Y	Lungime segment
1	514.914,551 647.698,13	2	514.921,029 647.678,82	20.368
4	515.126,489 647.699,612	5	515.388,826 647.746,547	266.503
7	515.354,808 647.779,641	8	515.349,123 647.777,172	6.198
10	515.325,397 647.770,491	11	515.296,366 647.767,93	29.144
13	515.281,366 647.770,021	14	515.278,123 647.770,469	3.274
16	515.268,764 647.771,607	17	515.255,546 647.784,211	18.264
2	514.921,029 647.678,82	3	514.927,4 647.656,923	22.805
5	515.388,826 647.746,547	6	515.364,412 647.783,575	44.352
8	515.349,123 647.777,172	9	515.339,447 647.773,966	10.193
11	515.296,366 647.767,93	12	515.287,556 647.770,816	9.271
14	515.278,123 647.770,469	15	515.273,746 647.770,612	4.379
17	515.255,546 647.784,211	18	515.247,586 647.795,612	13.905
3	514.927,4 647.656,923	4	515.126,489 647.699,612	203.614
6	515.364,412 647.783,575	7	515.354,808 647.779,641	10.378
9	515.339,447 647.773,966	10	515.325,397 647.770,491	14.473
12	515.287,556 647.770,816	13	515.281,366 647.770,021	6.241
15	515.273,746 647.770,612	16	515.268,764 647.771,607	5.08
18	515.247,586 647.795,612	19	515.240,003 647.804,938	12.02



Punct început	X / Y	Punct sfârșit	X / Y	Lungime segment	Punct început	X / Y	Punct sfârșit	X / Y	Lungime segment	Punct început	X / Y	Punct sfârșit	X / Y	Lungime segment
19	515.240,003 647.804,938	20	515.233,981 647.807,697	6.624	20	515.233,981 647.807,697	21	515.212,169 647.799,255	23.389	21	515.212,169 647.799,255	22	515.176,281 647.787,61	37.73
22	515.176,281 647.787,61	23	515.160,583 647.783,633	16.194	23	515.160,583 647.783,633	24	515.147,982 647.781,708	12.747	24	515.147,982 647.781,708	25	515.114,757 647.774,365	34.027
25	515.114,757 647.774,365	26	515.078,249 647.771,835	36.596	26	515.078,249 647.771,835	27	515.063,887 647.769,236	14.595	27	515.063,887 647.769,236	28	515.039,281 647.762,375	25.545
28	515.039,281 647.762,375	29	515.028,4 647.760,962	10.972	29	515.028,4 647.760,962	30	514.986,068 647.750,907	43.51	30	514.986,068 647.750,907	31	514.979,224 647.750,043	6.898
31	514.979,224 647.750,043	32	514.967,899 647.747,11	11.699	32	514.967,899 647.747,11	33	514.946,91 647.741,724	21.669	33	514.946,91 647.741,724	34	514.939,172 647.740,95	7.777
34	514.939,172 647.740,95	35	514.930,53 647.739,708	8.731	35	514.930,53 647.739,708	36	514.920,658 647.737,89	10.038	36	514.920,658 647.737,89	37	514.915,031 647.737,948	5.627
37	514.915,031 647.737,948	38	514.915,609 647.733,155	4.828	38	514.915,609 647.733,155	39	514.915,35 647.728,503	4.659	39	514.915,35 647.728,503	40	514.911,656 647.728,521	3.694
40	514.911,656 647.728,521	41	514.913,009 647.711,659	16.916	41	514.913,009 647.711,659	1	514.914,551 647.698,13	13.617					

\*\* Lungimile segmentelor sunt determinate în planul de proiecție Stereo 70 și sunt rotunjite la 1 milimetru.

\*\*\* Distanța dintre puncte este formată din segmente cumulate ce sunt mai mici decât valoarea 1 milimetru.



**DATE DESPRE IMOBILUL NR. 3131**

Oficiul de Cadastru și Publicitate Imobiliară SUCEAVA  
Biroul de Cadastru și Publicitate Imobiliară Vatra Dornei

**A. Partea I. Descrierea imobilului**

TEREN Necunoscut

Adresa: Loc. Praleni, Jud. Suceava

Nr. Crt	Nr cadastral Nr. topografic	Suprafața* (mp)	Observații / Referințe
A1		16.412	Sector cadastral:10 Teren neimprejmit;

**B. Partea II. Proprietari și acte**

Inscrieri privitoare la dreptul de proprietate și alte drepturi reale		Referințe
/		
Act Normativ nr. 7, din 13/03/1996 emis de PARLAMENTUL ROMANIEI;		
B1	Intabulare, drept de PROPRIETATE, dobandit prin Lege, cota actuala 1/1, cota initiala 1/1 1) NEIDENTIFICAT NEIDENTIFICAT	A1
Act Administrativ nr. 9176, din 22/11/2022 emis de PRIMARIA COMUNEI POIANA STAMPEI;		
B2	SE NOTEAZA POSESIA FAPTICA IN FAVOAREA LUI 1) PRALEA SIMION	A1

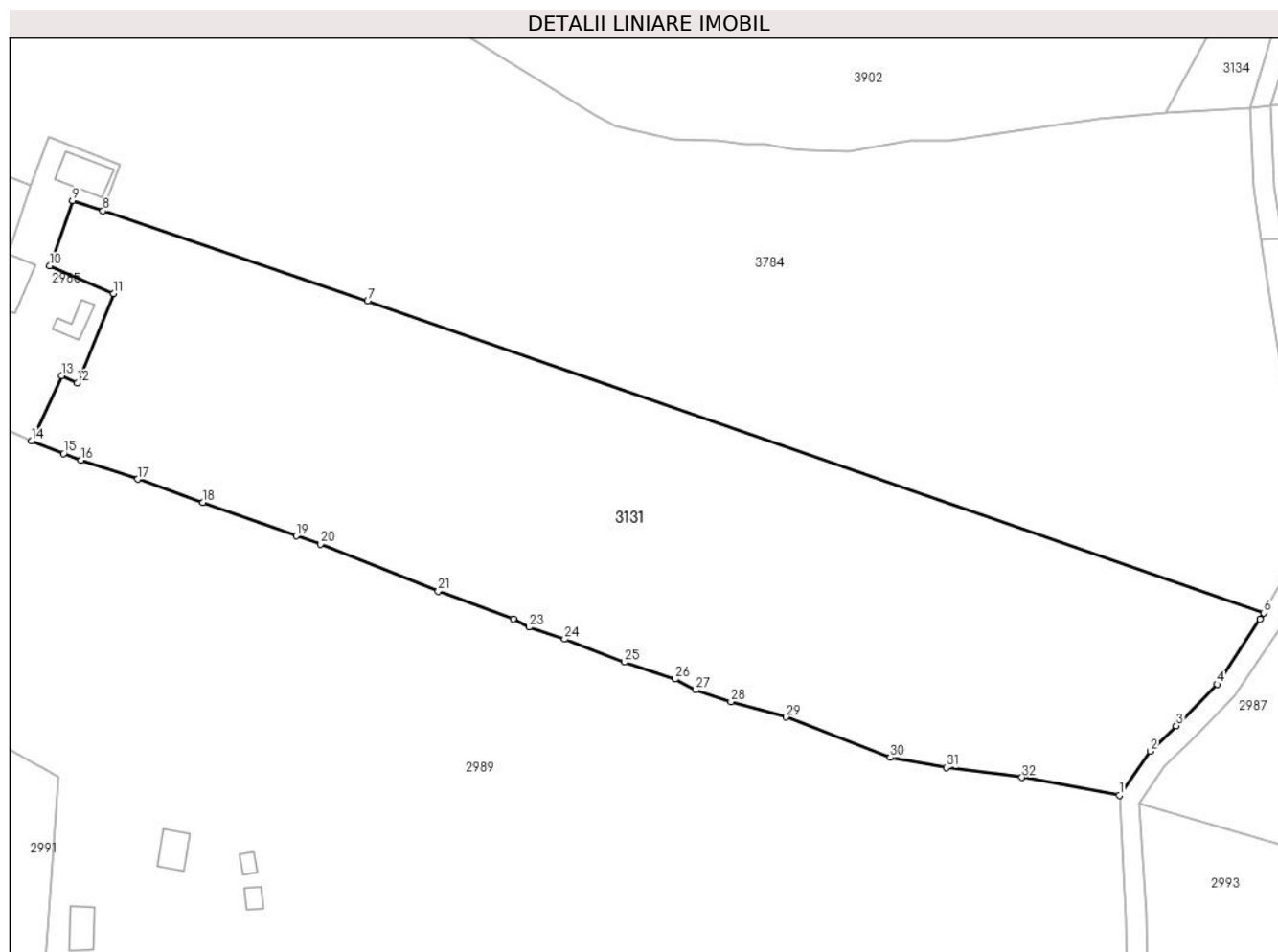
**C. Partea III. SARCINI .**

Inscrieri privind dezmembramintele dreptului de proprietate, drepturi reale de garanție și sarcini	Referințe
NU SUNT	

**Teren**

Nr cadastral	Suprafața (mp)*	Observații / Referințe
	16.412	

\* Suprafața este determinată în planul de proiecție Stereo 70.



**Date referitoare la teren**

Crt	Categorie folosință	Intravilan	Suprafața (mp)	Tarla	Parcelă	Nr. topo	Observații / Referințe
1	faneata	DA	3.992	-	-	-	
2	faneata	NU	6	-	-	-	
3	pasune	NU	12.414	-	-	-	

**Lungime Segmente**

1) Valorile lungimilor segmentelor sunt obținute din proiecție în plan.

Punct început	X / Y	Punct sfârșit	X / Y	Lungime segment (** (m)
1	514.565,723 649.362,813	2	514.573,059 649.373,269	12.773
3	514.579,23 649.379,276	4	514.588,853 649.389,1	13.752
5	514.599,078 649.404,495	6	514.599,922 649.406,005	1.73
7	514.387,75 649.479,777	8	514.325,071 649.501,107	66.209

Punct început	X / Y	Punct sfârșit	X / Y	Lungime segment (** (m)
2	514.573,059 649.373,269	3	514.579,23 649.379,276	8.612
4	514.588,853 649.389,1	5	514.599,078 649.404,495	18.481
6	514.599,922 649.406,005	7	514.387,75 649.479,777	224.631
8	514.325,071 649.501,107	9	514.317,885 649.503,561	7.593

Punct început	X / Y	Punct sfârşit	X / Y	Lungime segment (** (m))
9	514.317,885 649.503,561	10	514.312,491 649.488,099	16.376
11	514.327,565 649.481,58	12	514.318,991 649.460,391	22.858
13	514.315,255 649.462,092	14	514.308,177 649.446,714	16.929
15	514.315,744 649.443,724	16	514.319,832 649.442,109	4.395
17	514.333,317 649.437,651	18	514.348,722 649.432,184	16.346
19	514.370,824 649.424,228	20	514.376,629 649.422,261	6.129
21	514.404,493 649.411,18	22	514.422,251 649.404,493	18.975
23	514.425,942 649.402,621	24	514.434,395 649.399,797	8.912
25	514.448,499 649.394,355	26	514.460,585 649.390,367	12.727
27	514.465,364 649.387,765	28	514.473,792 649.384,978	8.877
29	514.486,814 649.381,359	30	514.511,506 649.371,77	26.489
31	514.524,758 649.369,39	32	514.542,667 649.367,09	18.056

Punct început	X / Y	Punct sfârşit	X / Y	Lungime segment (** (m))
10	514.312,491 649.488,099	11	514.327,565 649.481,58	16.423
12	514.318,991 649.460,391	13	514.315,255 649.462,092	4.105
14	514.308,177 649.446,714	15	514.315,744 649.443,724	8.136
16	514.319,832 649.442,109	17	514.333,317 649.437,651	14.203
18	514.348,722 649.432,184	19	514.370,824 649.424,228	23.49
20	514.376,629 649.422,261	21	514.404,493 649.411,18	29.987
22	514.422,251 649.404,493	23	514.425,942 649.402,621	4.139
24	514.434,395 649.399,797	25	514.448,499 649.394,355	15.117
26	514.460,585 649.390,367	27	514.465,364 649.387,765	5.441
28	514.473,792 649.384,978	29	514.486,814 649.381,359	13.516
30	514.511,506 649.371,77	31	514.524,758 649.369,39	13.464
32	514.542,667 649.367,09	1	514.565,723 649.362,813	23.449

\*\* Lungimile segmentelor sunt determinate în planul de proiecție Stereo 70 și sunt rotunjite la 1 milimetru.

\*\*\* Distanța dintre puncte este formată din segmente cumulate ce sunt mai mici decât valoarea 1 milimetru.



**DATE DESPRE IMOBILUL NR. 3132**

Oficiul de Cadastru și Publicitate Imobiliară SUCEAVA  
 Biroul de Cadastru și Publicitate Imobiliară Vatra Dornei

**A. Partea I. Descrierea imobilului**

TEREN Necunoscut

Adresa: Loc. Praleni, Jud. Suceava

Nr. Crt	Nr cadastral Nr. topografic	Suprafața* (mp)	Observații / Referințe
A1	34296	Din acte: 3.582 Masurata: 4.064	Sector cadastral:10 Teren neimprejmuit;

**B. Partea II. Proprietari și acte**

Inscrieri privitoare la dreptul de proprietate și alte drepturi reale	Referințe
<b>16437 / 08/10/2021</b>	
Act Administrativ nr. 83, din 28/09/2021 emis de Comuna Poiana Stampei (HCL ; act administrativ nr 7407 din 30.09.2021, emis de Comuna Poiana Stampei);	
B1	A1
Intabulare, drept de PROPRIETATE, dobandit prin Lege, cota actuala 1/1, cota initiala 1/1 1) <b>COMUNA POIANA STAMPEI</b> , CIF:5021250, - DOMENIUL PRIVAT	

**C. Partea III. SARCINI .**

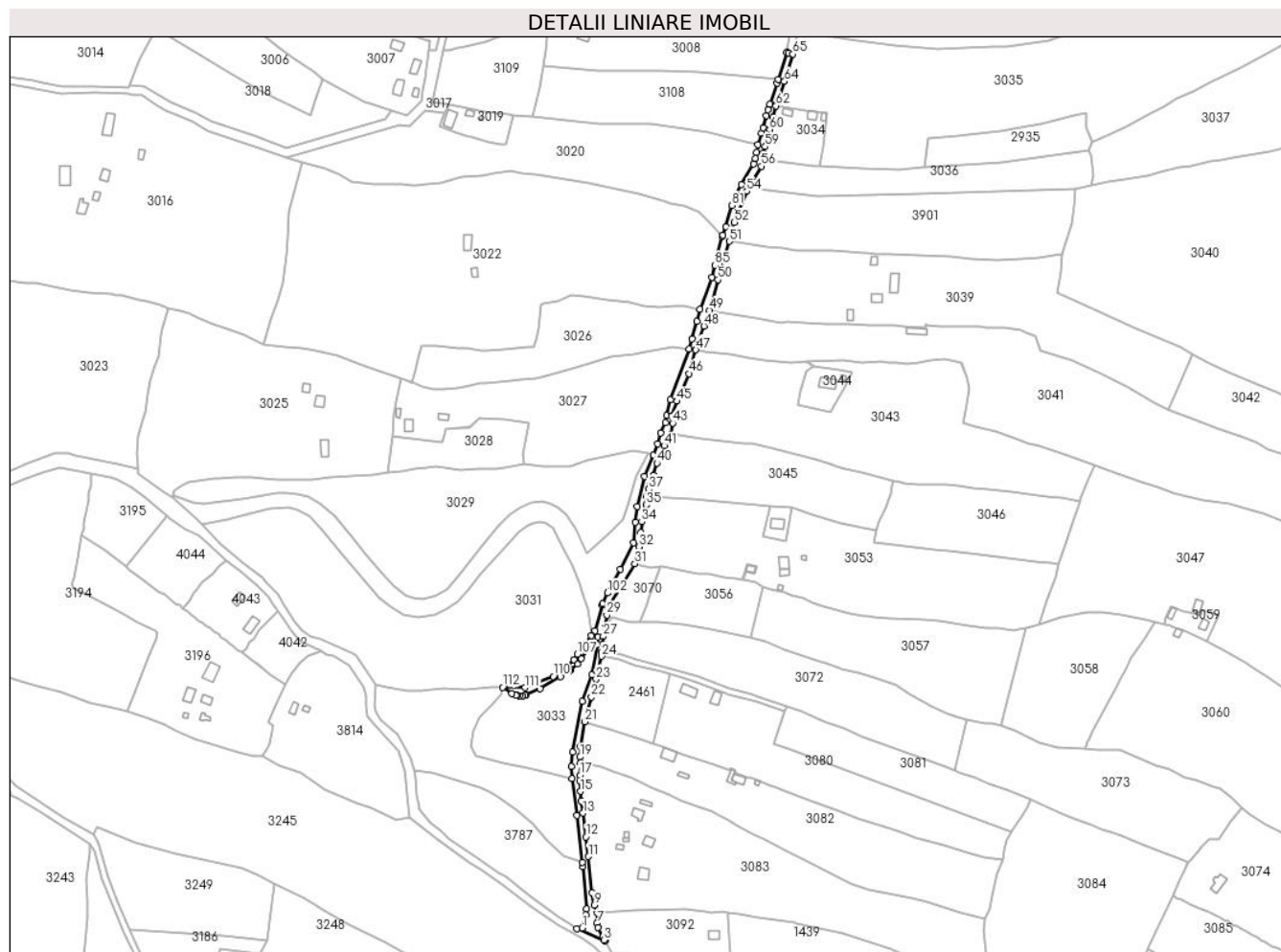
Inscrieri privind dezmembramintele dreptului de proprietate, drepturi reale de garanție și sarcini	Referințe
NU SUNT	

## Anexa Nr. 1 La Partea I

## Teren

Nr cadastral	Suprafața (mp)*	Observații / Referințe
34296	Din acte: 3.582 Masurata: 4.064	

\* Suprafața este determinată în planul de proiecție Stereo 70.



## Date referitoare la teren

Crt	Categorie folosință	Intravilan	Suprafața (mp)	Tarla	Parcelă	Nr. topo	Observații / Referințe
1	drum	DA	3.658	-	-	-	Imprejmuit partial cu gard din lemn si partial tarusi din lemn.
2	drum	NU	119	-	-	-	
3	drum	NU	233	-	-	-	
4	drum	NU	45	-	-	-	
5	drum	NU	8	-	-	-	

## Lungime Segmente

1) Valorile lungimilor segmentelor sunt obținute din proiecție în plan.

Punct început	X / Y	Punct sfârșit	X / Y	Lungime segment	Punct început	X / Y	Punct sfârșit	X / Y	Lungime segment	Punct început	X / Y	Punct sfârșit	X / Y	Lungime segment
1	514.362,331 648.361,535	2	514.358,329 648.361,273	4.011	2	514.358,329 648.361,273	3	514.378,106 648.352,715	21.549	3	514.378,106 648.352,715	4	514.379,339 648.352,149	1.357
4	514.379,339 648.352,149	5	514.377,386 648.355,287	3.696	5	514.377,386 648.355,287	6	514.373,906 648.362,223	7.76	6	514.373,906 648.362,223	7	514.373,157 648.365,082	2.955



Punct început	X / Y	Punct sfârșit	X / Y	Lungime segment	Punct început	X / Y	Punct sfârșit	X / Y	Lungime segment	Punct început	X / Y	Punct sfârșit	X / Y	Lungime segment
7	514.373,157 648.365,082	8	514.373,563 648.372,571	7.5	8	514.373,563 648.372,571	9	514.371,02 648.378,495	6.447	9	514.371,02 648.378,495	10	514.369,203 648.387,847	9.527
10	514.369,203 648.387,847	11	514.366,935 648.414,386	26.63 6	11	514.366,935 648.414,386	12	514.364,85 648.428,735	14.5	12	514.364,85 648.428,735	13	514.362,844 648.446,39	17.76 9
13	514.362,844 648.446,39	14	514.361,532 648.455,221	8.928	14	514.361,532 648.455,221	15	514.360,906 648.462,311	7.118	15	514.360,906 648.462,311	16	514.360,271 648.470,084	7.799
16	514.360,271 648.470,084	17	514.360,39 648.474,184	4.102	17	514.360,39 648.474,184	18	514.360,935 648.483,355	9.187	18	514.360,935 648.483,355	19	514.360,672 648.487,674	4.327
19	514.360,672 648.487,674	20	514.361,055 648.495,414	7.749	20	514.361,055 648.495,414	21	514.364,212 648.513,683	18.54	21	514.364,212 648.513,683	22	514.369,024 648.532,051	18.98 8
22	514.369,024 648.532,051	23	514.372,477 648.545,081	13.48	23	514.372,477 648.545,081	24	514.376,588 648.561,944	17.35 7	24	514.376,588 648.561,944	25	514.376,545 648.565,052	3.108
25	514.376,545 648.565,052	26	514.377,469 648.570,879	5.9	26	514.377,469 648.570,879	27	514.377,767 648.576,644	5.773	27	514.377,767 648.576,644	28	514.378,951 648.583,933	7.385
28	514.378,951 648.583,933	29	514.380,336 648.592,463	8.642	29	514.380,336 648.592,463	30	514.381,344 648.598,667	6.285	30	514.381,344 648.598,667	31	514.400,858 648.630,224	37.10 3
31	514.400,858 648.630,224	32	514.404,124 648.642,773	12.96 7	32	514.404,124 648.642,773	33	514.405,297 648.653,299	10.59 1	33	514.405,297 648.653,299	34	514.406,159 648.661,039	7.788
34	514.406,159 648.661,039	35	514.409,255 648.673,57	12.90 8	35	514.409,255 648.673,57	36	514.409,942 648.679,872	6.339	36	514.409,942 648.679,872	37	514.411,071 648.685,092	5.341
37	514.411,071 648.685,092	38	514.412,174 648.688,917	3.981	38	514.412,174 648.688,917	39	514.414,545 648.695,525	7.02	39	514.414,545 648.695,525	40	514.417,313 648.704,354	9.253
40	514.417,313 648.704,354	41	514.422,715 648.717,255	13.98 6	41	514.422,715 648.717,255	42	514.427,656 648.725,526	9.634	42	514.427,656 648.725,526	43	514.428,954 648.733,773	8.349
43	514.428,954 648.733,773	44	514.428,213 648.738,92	5.2	44	514.428,213 648.738,92	45	514.432,078 648.749,96	11.69 7	45	514.432,078 648.749,96	46	514.440,76 648.770,381	22.19
46	514.440,76 648.770,381	47	514.445,929 648.787,816	18.18 5	47	514.445,929 648.787,816	48	514.451,852 648.805,336	18.49 4	48	514.451,852 648.805,336	49	514.455,835 648.816,911	12.24 1
49	514.455,835 648.816,911	50	514.462,283 648.839,528	23.51 8	50	514.462,283 648.839,528	51	514.470,726 648.867,832	29.53 6	51	514.470,726 648.867,832	52	514.474,411 648.881,73	14.37 8
52	514.474,411 648.881,73	53	514.477,301 648.890,309	9.053	53	514.477,301 648.890,309	54	514.483,525 648.904,793	15.76 5	54	514.483,525 648.904,793	55	514.485,073 648.907,651	3.25
55	514.485,073 648.907,651	56	514.494,315 648.923,208	18.09 5	56	514.494,315 648.923,208	57	514.498,058 648.927,901	6.003	57	514.498,058 648.927,901	58	514.495,812 648.932,888	5.469
58	514.495,812 648.932,888	59	514.497,132 648.937,596	4.89	59	514.497,132 648.937,596	60	514.500,426 648.950,232	13.05 8	60	514.500,426 648.950,232	61	514.502,653 648.959,123	9.166
61	514.502,653 648.959,123	62	514.505,063 648.967,701	8.91	62	514.505,063 648.967,701	63	514.505,947 648.969,847	2.321	63	514.505,947 648.969,847	64	514.511,366 648.985,764	16.81 4
64	514.511,366 648.985,764	65	514.517,485 649.005,864	21.01 1	65	514.517,485 649.005,864	66	514.514,431 649.006,739	3.177	66	514.514,431 649.006,739	67	514.512,745 649.007,222	1.754
67	514.512,745 649.007,222	68	514.506,674 648.987,008	21.10 6	68	514.506,674 648.987,008	69	514.505,873 648.984,348	2.778	69	514.505,873 648.984,348	70	514.500,368 648.969,055	16.25 4
70	514.500,368 648.969,055	71	514.499,005 648.964,761	4.505	71	514.499,005 648.964,761	72	514.497,82 648.960,407	4.512	72	514.497,82 648.960,407	73	514.495,593 648.951,59	9.094
73	514.495,593 648.951,59	74	514.494,254 648.947,689	4.124	74	514.494,254 648.947,689	75	514.491,731 648.938,897	9.147	75	514.491,731 648.938,897	76	514.490,848 648.933,506	5.463
76	514.490,848 648.933,506	77	514.489,747 648.929,047	4.593	77	514.489,747 648.929,047	78	514.488,671 648.924,687	4.491	78	514.488,671 648.924,687	79	514.479,388 648.909,648	17.67 3
79	514.479,388 648.909,648	80	514.475,058 648.901,162	9.527	80	514.475,058 648.901,162	81	514.472,397 648.894,332	7.33	81	514.472,397 648.894,332	82	514.468,2 648.878,745	16.14 2
82	514.468,2 648.878,745	83	514.465,779 648.872,25	6.932	83	514.465,779 648.872,25	84	514.465,447 648.871,36	0.95	84	514.465,447 648.871,36	85	514.460,007 648.850,389	21.66 5
85	514.460,007 648.850,389	86	514.457,666 648.841,366	9.322	86	514.457,666 648.841,366	87	514.449,081 648.817,935	24.95 4	87	514.449,081 648.817,935	88	514.446,716 648.808,892	9.347
88	514.446,716 648.808,892	89	514.443,115 648.795,892	13.49	89	514.443,115 648.795,892	90	514.441,111 648.788,55	7.611	90	514.441,111 648.788,55	91	514.427,257 648.751,189	39.84 7
91	514.427,257 648.751,189	92	514.424,51 648.739,313	12.19	92	514.424,51 648.739,313	93	514.423,412 648.734,104	5.323	93	514.423,412 648.734,104	94	514.419,863 648.726,489	8.401
94	514.419,863 648.726,489	95	514.417,766 648.718,703	8.063	95	514.417,766 648.718,703	96	514.414,87 648.710,294	8.894	96	514.414,87 648.710,294	97	514.408,088 648.694,582	17.11 3
97	514.408,088 648.694,582	98	514.402,676 648.672,456	22.77 8	98	514.402,676 648.672,456	99	514.401,432 648.660,632	11.88 9	99	514.401,432 648.660,632	100	514.399,84 648.645,508	15.20 8
100	514.399,84 648.645,508	101	514.390,46 648.626,262	21.41	101	514.390,46 648.626,262	102	514.381,033 648.608,684	19.94 6	102	514.381,033 648.608,684	103	514.377,287 648.600,669	8.847
103	514.377,287 648.600,669	104	514.377,049 648.599,829	0.873	104	514.377,049 648.599,829	105	514.371,666 648.580,853	19.72 5	105	514.371,666 648.580,853	106	514.368,919 648.577,153	4.608

Punct început	X / Y	Punct sfârșit	X / Y	Lungime segment	Punct început	X / Y	Punct sfârșit	X / Y	Lungime segment	Punct început	X / Y	Punct sfârșit	X / Y	Lungime segment
106	514.368,919 648.577,153	107	514.358,772 648.563,485	17.023	107	514.358,772 648.563,485	108	514.355,888 648.559,601	4.838	108	514.355,888 648.559,601	109	514.351,226 648.554,584	6.849
109	514.351,226 648.554,584	110	514.340,855 648.547,146	12.763	110	514.340,855 648.547,146	111	514.320,266 648.538,796	22.218	111	514.320,266 648.538,796	112	514.303,501 648.539,11	16.768
112	514.303,501 648.539,11	113	514.310,428 648.534,366	8.396	113	514.310,428 648.534,366	114	514.313,335 648.533,302	3.096	114	514.313,335 648.533,302	115	514.314,102 648.533,108	0.791
115	514.314,102 648.533,108	116	514.315,906 648.532,654	1.86	116	514.315,906 648.532,654	117	514.318,165 648.532,896	2.272	117	514.318,165 648.532,896	118	514.319,845 648.533,35	1.74
118	514.319,845 648.533,35	119	514.321,04 648.533,673	1.238	119	514.321,04 648.533,673	120	514.331,084 648.538,241	11.034	120	514.331,084 648.538,241	121	514.346,177 648.546,932	17.416
121	514.346,177 648.546,932	122	514.353,047 648.551,416	8.204	122	514.353,047 648.551,416	123	514.353,723 648.551,988	0.886	123	514.353,723 648.551,988	124	514.358,586 648.556,1	6.368
124	514.358,586 648.556,1	125	514.361,449 648.560,339	5.115	125	514.361,449 648.560,339	126	514.367,306 648.567,526	9.271	126	514.367,306 648.567,526	127	514.373,797 648.576,151	10.795
127	514.373,797 648.576,151	128	514.373,489 648.570,484	5.675	128	514.373,489 648.570,484	129	514.369,401 648.548,192	22.664	129	514.369,401 648.548,192	130	514.362,447 648.528,608	20.782
130	514.362,447 648.528,608	131	514.355,065 648.491,332	38.0	131	514.355,065 648.491,332	132	514.354,408 648.480,729	10.623	132	514.354,408 648.480,729	133	514.354,61 648.471,874	8.857
133	514.354,61 648.471,874	134	514.358,378 648.444,556	27.577	134	514.358,378 648.444,556	135	514.362,381 648.410,17	34.618	135	514.362,381 648.410,17	136	514.362,513 648.406,854	3.319
136	514.362,513 648.406,854	137	514.365,335 648.375,659	31.322	137	514.365,335 648.375,659	138	514.365,071 648.371,391	4.276	138	514.365,071 648.371,391	1	514.362,331 648.361,535	10.23

\*\* Lungimile segmentelor sunt determinate în planul de proiecție Stereo 70 și sunt rotunjite la 1 milimetru.

\*\*\* Distanța dintre puncte este formată din segmente cumulate ce sunt mai mici decât valoarea 1 milimetru.

**DATE DESPRE IMOBILUL NR. 3133**

Oficiul de Cadastru și Publicitate Imobiliară SUCEAVA  
Biroul de Cadastru și Publicitate Imobiliară Vatra Dornei

**A. Partea I. Descrierea imobilului**

TEREN Necunoscut

Nr. CF vechi:3152-Dorna Candrenilor

Adresa: Loc. Praleni, Jud. Suceava

Nr. Crt	Nr cadastral Nr. topografic	Suprafața* (mp)	Observații / Referințe
A1	30673	Din acte: 59.046 Masurata: 61.260	Sector cadastral:10 Teren imprejmuit; 3298/1451, 3298/941 parte (CF 30673)

**B. Partea II. Proprietari și acte**

Inscrieri privitoare la dreptul de proprietate și alte drepturi reale		Referințe
<b>1006 / 08/10/2003</b>		
Hotarare Judecatoreasca nr. 643, din 18/06/2003 emis de Judecătoria Vatra Dornei (SENTINTA_CIVILA);		
B1	Intabulare, drept de PROPRIETATE bun comun, prin cumpărare, dobândit prin Hotarare Judecatoreasca, cota actuala 1/1, cota initiala 1/1	A1
	1) <b>TODAȘCĂ MATEI</b> , ,soț, LIPSA CNP 2) <b>TODAȘCĂ ELENA</b> , ,soție, LIPSA CNP	
	<i>OBSERVATII: (provenita din conversia CF 3152-Dorna Candrenilor)</i>	

**C. Partea III. SARCINI .**

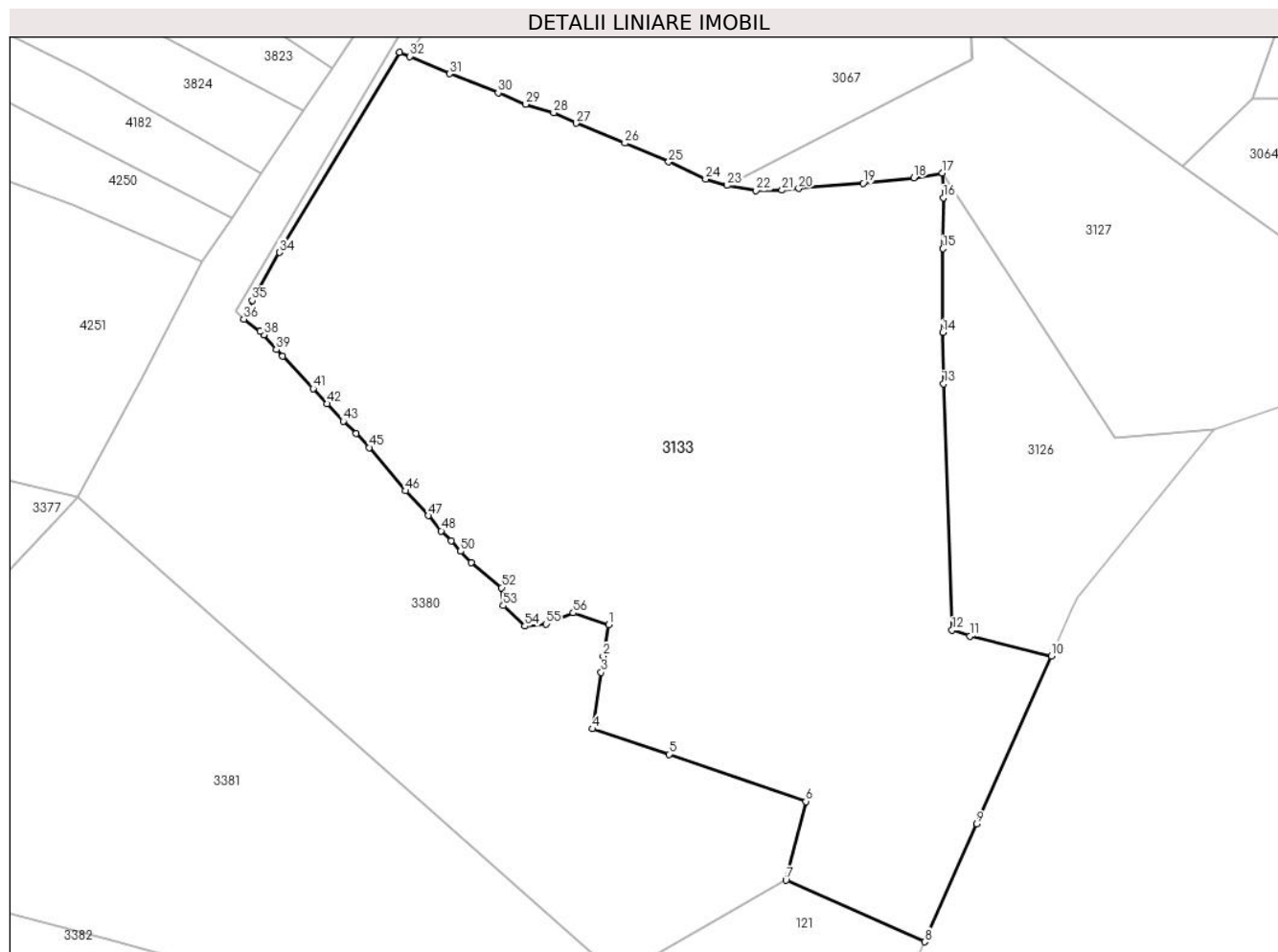
Inscrieri privind dezmembramintele dreptului de proprietate, drepturi reale de garanție și sarcini	Referințe
NU SUNT	

## Anexa Nr. 1 La Partea I

## Teren

Nr cadastral	Suprafața (mp)*	Observații / Referințe
30673	Din acte: 59.046 Masurata: 61.260	3298/1451, 3298/941 parte (CF 30673)

\* Suprafața este determinată în planul de proiecție Stereo 70.



## Date referitoare la teren

Crt	Categorie folosință	Intravilan	Suprafața (mp)	Tarla	Parcelă	Nr. topo	Observații / Referințe
1	faneata	NU	60.954	-	-	-	
2	faneata	DA	306	-	-	-	

## Lungime Segmente

1) Valorile lungimilor segmentelor sunt obținute din proiecție în plan.

Punct început	X / Y	Punct sfârșit	X / Y	Lungime segment
1	514.378,179 647.150,535	2	514.375,84 647.137,758	12.989
4	514.371,605 647.108,236	5	514.402,627 647.097,917	32.693
7	514.450,202 647.046,739	8	514.506,554 647.021,694	61.667
10	514.558,184 647.137,864	11	514.524,973 647.145,881	34.165
2	514.375,84 647.137,758	3	514.375,082 647.131,139	6.662
5	514.402,627 647.097,917	6	514.458,266 647.078,745	58.85
8	514.506,554 647.021,694	9	514.527,821 647.069,547	52.366
11	514.524,973 647.145,881	12	514.517,806 647.148,321	7.571
3	514.375,082 647.131,139	4	514.371,605 647.108,236	23.165
6	514.458,266 647.078,745	7	514.450,202 647.046,739	33.006
9	514.527,821 647.069,547	10	514.558,184 647.137,864	74.76
12	514.517,806 647.148,321	13	514.514,295 647.248,462	100.203

Punct început	X / Y	Punct sfârșit	X / Y	Lungime segment	Punct început	X / Y	Punct sfârșit	X / Y	Lungime segment	Punct început	X / Y	Punct sfârșit	X / Y	Lungime segment
13	514.514,295 647.248,462	14	514.513,935 647.269,275	20.816	14	514.513,935 647.269,275	15	514.514,079 647.303,384	34.109	15	514.514,079 647.303,384	16	514.514,226 647.324,039	20.656
16	514.514,226 647.324,039	17	514.513,804 647.334,103	10.073	17	514.513,804 647.334,103	18	514.502,275 647.332,144	11.694	18	514.502,275 647.332,144	19	514.481,7 647.329,978	20.689
19	514.481,7 647.329,978	20	514.455,416 647.327,836	26.371	20	514.455,416 647.327,836	21	514.448,652 647.327,112	6.803	21	514.448,652 647.327,112	22	514.438,007 647.326,956	10.646
22	514.438,007 647.326,956	23	514.426,344 647.329,079	11.855	23	514.426,344 647.329,079	24	514.417,603 647.331,62	9.103	24	514.417,603 647.331,62	25	514.402,468 647.338,6	16.667
25	514.402,468 647.338,6	26	514.384,683 647.346,229	19.352	26	514.384,683 647.346,229	27	514.364,907 647.354,376	21.388	27	514.364,907 647.354,376	28	514.355,742 647.358,585	10.085
28	514.355,742 647.358,585	29	514.344,365 647.362,057	11.895	29	514.344,365 647.362,057	30	514.333,167 647.366,727	12.133	30	514.333,167 647.366,727	31	514.313,52 647.374,47	21.118
31	514.313,52 647.374,47	32	514.297,151 647.381,492	17.812	32	514.297,151 647.381,492	33	514.293,115 647.383,174	4.372	33	514.293,115 647.383,174	34	514.244,273 647.301,843	94.87
34	514.244,273 647.301,843	35	514.233,209 647.282,346	22.418	35	514.233,209 647.282,346	36	514.229,763 647.274,733	8.357	36	514.229,763 647.274,733	37	514.236,44 647.269,878	8.256
37	514.236,44 647.269,878	38	514.237,874 647.268,401	2.059	38	514.237,874 647.268,401	39	514.242,957 647.262,335	7.914	39	514.242,957 647.262,335	40	514.245,485 647.259,61	3.717
40	514.245,485 647.259,61	41	514.257,997 647.246,492	18.128	41	514.257,997 647.246,492	42	514.263,571 647.240,321	8.316	42	514.263,571 647.240,321	43	514.270,162 647.233,234	9.678
43	514.270,162 647.233,234	44	514.275,455 647.228,275	7.253	44	514.275,455 647.228,275	45	514.280,816 647.222,549	7.844	45	514.280,816 647.222,549	46	514.295,492 647.204,957	22.91
46	514.295,492 647.204,957	47	514.304,727 647.194,88	13.669	47	514.304,727 647.194,88	48	514.310,002 647.188,68	8.14	48	514.310,002 647.188,68	49	514.314,078 647.184,722	5.682
49	514.314,078 647.184,722	50	514.317,917 647.180,41	5.773	50	514.317,917 647.180,41	51	514.322,324 647.175,783	6.39	51	514.322,324 647.175,783	52	514.334,531 647.165,601	15.896
52	514.334,531 647.165,601	53	514.335,26 647.158,343	7.295	53	514.335,26 647.158,343	54	514.344,001 647.149,973	12.102	54	514.344,001 647.149,973	55	514.352,591 647.150,832	8.633
55	514.352,591 647.150,832	56	514.363,711 647.155,335	11.997	56	514.363,711 647.155,335	1	514.378,179 647.150,535	15.243					

\*\* Lungimile segmentelor sunt determinate în planul de proiecție Stereo 70 și sunt rotunjite la 1 milimetru.

\*\*\* Distanța dintre puncte este formată din segmente cumulate ce sunt mai mici decât valoarea 1 milimetru.



**DATE DESPRE IMOBILUL NR. 3150**

Oficiul de Cadastru și Publicitate Imobiliară SUCEAVA  
Biroul de Cadastru și Publicitate Imobiliară Vatra Dornei

**A. Partea I. Descrierea imobilului**

TEREN Extravilan

Adresa: Jud. Suceava

Nr. Crt	Nr cadastral Nr. topografic	Suprafața* (mp)	Observații / Referințe
A1	32526	2.596	Sector cadastral:15 Teren imprejmuit;

**B. Partea II. Proprietari și acte**

Inscrieri privitoare la dreptul de proprietate și alte drepturi reale		Referințe
<b>3472 / 24/03/2017</b>		
Act Administrativ nr. HCL 101, din 17/12/2015 emis de Consiliu Local al Comunei Poiana Stampei;		
B1	Inscrierea provizorie, drept de PROPRIETATE, dobandit prin Lege, cota actuala 1/1, cota initiala 1/1	A1
1) COMUNA POIANA STAMPEI, CIF:5021250, -DOMENIUL PUBLIC		

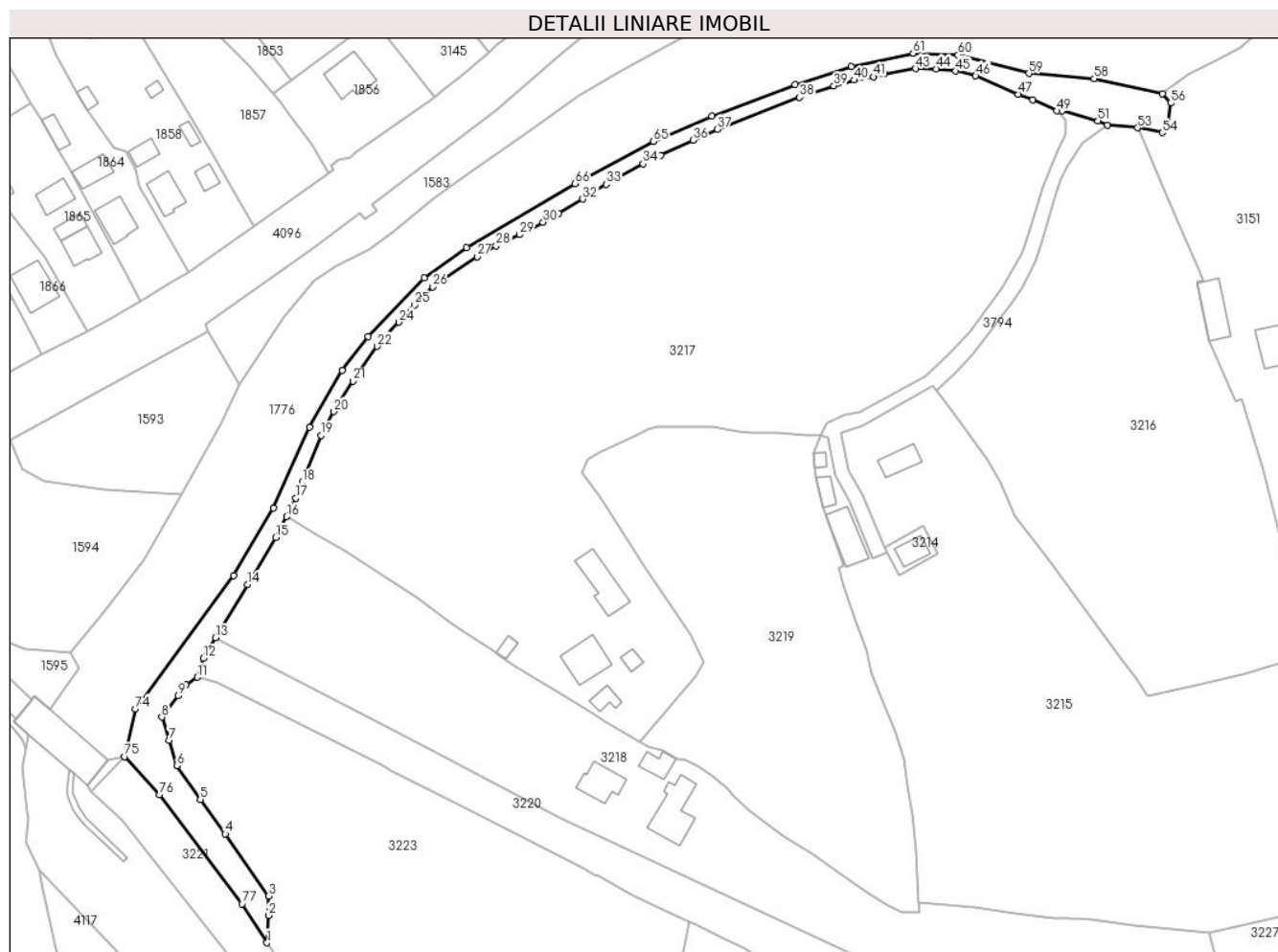
**C. Partea III. SARCINI .**

Inscrieri privind dezmembramintele dreptului de proprietate, drepturi reale de garanție și sarcini	Referințe
NU SUNT	

**Teren**

Nr cadastral	Suprafața (mp)*	Observații / Referințe
32526	2.596	

\* Suprafața este determinată în planul de proiecție Stereo 70.



**Date referitoare la teren**

Crt	Categorie folosință	Intravilan	Suprafața (mp)	Tarla	Parcelă	Nr. topo	Observații / Referințe
1	drum	NU	2.596	-	-	-	Imprejmuit partial cu gard din lemn

**Lungime Segmente**

1) Valorile lungimilor segmentelor sunt obținute din proiecție în plan.

Punct început	X / Y	Punct sfârșit	X / Y	Lungime segment
1	512.350,916 648.154,688	2	512.351,274 648.162,471	7.791
4	512.338,97 648.185,83	5	512.331,813 648.195,671	12.168
7	512.322,93 648.212,573	8	512.320,766 648.219,191	6.963
10	512.327,72 648.228,402	11	512.330,944 648.230,608	3.906
13	512.336,165 648.241,877	14	512.345,307 648.257,048	17.713
16	512.356,473 648.276,476	17	512.359,141 648.281,74	5.902
2	512.351,274 648.162,471	3	512.351,315 648.168,011	5.54
5	512.331,813 648.195,671	6	512.325,094 648.205,342	11.776
8	512.320,766 648.219,191	9	512.325,456 648.225,284	7.689
11	512.330,944 648.230,608	12	512.332,76 648.236,019	5.708
14	512.345,307 648.257,048	15	512.353,34 648.270,528	15.692
17	512.359,141 648.281,74	18	512.360,955 648.286,307	4.914
3	512.351,315 648.168,011	4	512.338,97 648.185,83	21.678
6	512.325,094 648.205,342	7	512.322,93 648.212,573	7.548
9	512.325,456 648.225,284	10	512.327,72 648.228,402	3.853
12	512.332,76 648.236,019	13	512.336,165 648.241,877	6.776
15	512.353,34 648.270,528	16	512.356,473 648.276,476	6.723
18	512.360,955 648.286,307	19	512.366,35 648.299,707	14.445



Punct început	X / Y	Punct sfârșit	X / Y	Lungime segment	Punct început	X / Y	Punct sfârșit	X / Y	Lungime segment	Punct început	X / Y	Punct sfârșit	X / Y	Lungime segment
19	512.366,35 648.299,707	20	512.369,939 648.306,502	7.685	20	512.369,939 648.306,502	21	512.375,549 648.315,264	10.404	21	512.375,549 648.315,264	22	512.382,42 648.325,147	12.037
22	512.382,42 648.325,147	23	512.384,545 648.327,775	3.38	23	512.384,545 648.327,775	24	512.388,67 648.332,039	5.933	24	512.388,67 648.332,039	25	512.393,184 648.336,964	6.681
25	512.393,184 648.336,964	26	512.398,294 648.342,17	7.295	26	512.398,294 648.342,17	27	512.410,969 648.350,827	15.349	27	512.410,969 648.350,827	28	512.416,431 648.353,848	6.242
28	512.416,431 648.353,848	29	512.423,103 648.357,064	7.407	29	512.423,103 648.357,064	30	512.429,878 648.360,608	7.646	30	512.429,878 648.360,608	31	512.434,257 648.363,174	5.075
31	512.434,257 648.363,174	32	512.441,204 648.367,235	8.047	32	512.441,204 648.367,235	33	512.447,952 648.371,432	7.947	33	512.447,952 648.371,432	34	512.458,543 648.377,301	12.108
34	512.458,543 648.377,301	35	512.463,513 648.379,685	5.512	35	512.463,513 648.379,685	36	512.472,745 648.384,135	10.249	36	512.472,745 648.384,135	37	512.479,694 648.387,19	7.591
37	512.479,694 648.387,19	38	512.503,235 648.396,294	25.24	38	512.503,235 648.396,294	39	512.513,032 648.399,599	10.339	39	512.513,032 648.399,599	40	512.518,903 648.401,244	6.097
40	512.518,903 648.401,244	41	512.524,356 648.402,209	5.538	41	512.524,356 648.402,209	42	512.527,488 648.402,976	3.225	42	512.527,488 648.402,976	43	512.536,368 648.404,52	9.013
43	512.536,368 648.404,52	44	512.542,303 648.404,486	5.935	44	512.542,303 648.404,486	45	512.547,917 648.403,86	5.649	45	512.547,917 648.403,86	46	512.553,607 648.402,473	5.857
46	512.553,607 648.402,473	47	512.565,706 648.397,222	13.189	47	512.565,706 648.397,222	48	512.569,94 648.395,686	4.504	48	512.569,94 648.395,686	49	512.576,855 648.392,464	7.629
49	512.576,855 648.392,464	50	512.578,371 648.392,441	1.516	50	512.578,371 648.392,441	51	512.588,502 648.389,637	10.512	51	512.588,502 648.389,637	52	512.591,334 648.388,441	3.074
52	512.591,334 648.388,441	53	512.599,885 648.387,628	8.59	53	512.599,885 648.387,628	54	512.606,974 648.386,26	7.22	54	512.606,974 648.386,26	55	512.608,677 648.389,25	3.441
55	512.608,677 648.389,25	56	512.609,347 648.394,702	5.493	56	512.609,347 648.394,702	57	512.606,998 648.397,399	3.577	57	512.606,998 648.397,399	58	512.587,47 648.401,691	19.994
58	512.587,47 648.401,691	59	512.568,839 648.403,132	18.687	59	512.568,839 648.403,132	60	512.548,535 648.408,45	20.989	60	512.548,535 648.408,45	61	512.535,742 648.408,939	12.802
61	512.535,742 648.408,939	62	512.518,045 648.405,182	18.091	62	512.518,045 648.405,182	63	512.501,997 648.399,936	16.884	63	512.501,997 648.399,936	64	512.478,122 648.391,04	25.479
64	512.478,122 648.391,04	65	512.461,427 648.383,715	18.231	65	512.461,427 648.383,715	66	512.439,052 648.371,661	25.415	66	512.439,052 648.371,661	67	512.407,986 648.353,36	36.056
67	512.407,986 648.353,36	68	512.395,873 648.344,742	14.866	68	512.395,873 648.344,742	69	512.379,821 648.327,929	23.245	69	512.379,821 648.327,929	70	512.372,408 648.318,307	12.146
70	512.372,408 648.318,307	71	512.363,029 648.302,004	18.808	71	512.363,029 648.302,004	72	512.352,798 648.278,946	25.226	72	512.352,798 648.278,946	73	512.341,287 648.259,709	22.418
73	512.341,287 648.259,709	74	512.313,156 648.221,543	47.413	74	512.313,156 648.221,543	75	512.310,2 648.207,903	13.957	75	512.310,2 648.207,903	76	512.320,191 648.196,946	14.828
76	512.320,191 648.196,946	77	512.343,77 648.165,81	39.057	77	512.343,77 648.165,81	1	512.350,916 648.154,688	13.22					

\*\* Lungimile segmentelor sunt determinate în planul de proiecție Stereo 70 și sunt rotunjite la 1 milimetru.

\*\*\* Distanța dintre puncte este formată din segmente cumulate ce sunt mai mici decât valoarea 1 milimetru.



**DATE DESPRE IMOBILUL NR. 3151**

Oficiul de Cadastru și Publicitate Imobiliară SUCEAVA  
Biroul de Cadastru și Publicitate Imobiliară Vatra Dornei

**A. Partea I. Descrierea imobilului**

TEREN Necunoscut

Nr. topografic:3130/1parte, 3105/1parte,  
3105/2parte

Adresa: Loc. Pilugani, Str Andrieni, Nr. 5, Jud. Suceava

Nr. Crt	Nr cadastral Nr. topografic	Suprafața* (mp)	Observații / Referințe
A1		36.565	Sector cadastral:15 Teren împrejmuit; Top 3130/1parte (CF511 Dorna Candrenilor);Top 3105/1parte (CF 1803 Dorna Candrenilor);Top3105/2parte (CF 1341Dorna Candrenilor-CFE30787 Poiana Stampei)

**Construcții**

Crt	Nr cadastral Nr. topografic	Adresa	Observații / Referințe
A1.1		Loc. Pilugani, Str Andrieni, Nr. 5, Jud. Suceava	Nr. niveluri:2; S. construita la sol:132 mp; S. construita desfasurata:264 mp;
A1.2		Loc. Pilugani, Str Andrieni, Nr. 5, Jud. Suceava	Nr. niveluri:1; S. construita la sol:47 mp; S. construita desfasurata:47 mp;
A1.3		Loc. Pilugani, Str Andrieni, Nr. 5, Jud. Suceava	Nr. niveluri:1; S. construita la sol:105 mp; S. construita desfasurata:105 mp;
A1.4		Loc. Pilugani, Str Andrieni, Nr. 5, Jud. Suceava	Nr. niveluri:1; S. construita la sol:50 mp; S. construita desfasurata:50 mp;

**B. Partea II. Proprietari și acte**

Inscrieri privitoare la dreptul de proprietate și alte drepturi reale		Referințe
/		
Act Normativ nr. 7, din 13/06/1996 emis de PARLAMENTUL ROMANIEI;		
B1	Intabulare, drept de PROPRIETATE, dobandit prin Lege, cota actuala 1/1, cota initiala 1/1 1) <b>NEIDENTIFICAT NEIDENTIFICAT</b>	A1
Act Administrativ nr. 6784, din 05/09/2022 emis de PRIMARIA COMUNEI POIANA STAMPEI;		
B2	SE NOTEAZA POSESIA FAPTICA IN FAVOAREA LUI 1) <b>SANDU ISIDOR-GABRIEL</b>	A1
Act Administrativ nr. 2981, din 31/03/2023 emis de PRIMARIA COMUNEI POIANA STAMPEI;		
B3	Intabulare, drept de PROPRIETATE, dobandit prin Lege, cota actuala 1/1, cota initiala 1/1 1) <b>SANDU ISIDOR-GABRIEL</b>	A1.1, A1.2, A1.3, A1.4

**C. Partea III. SARCINI .**

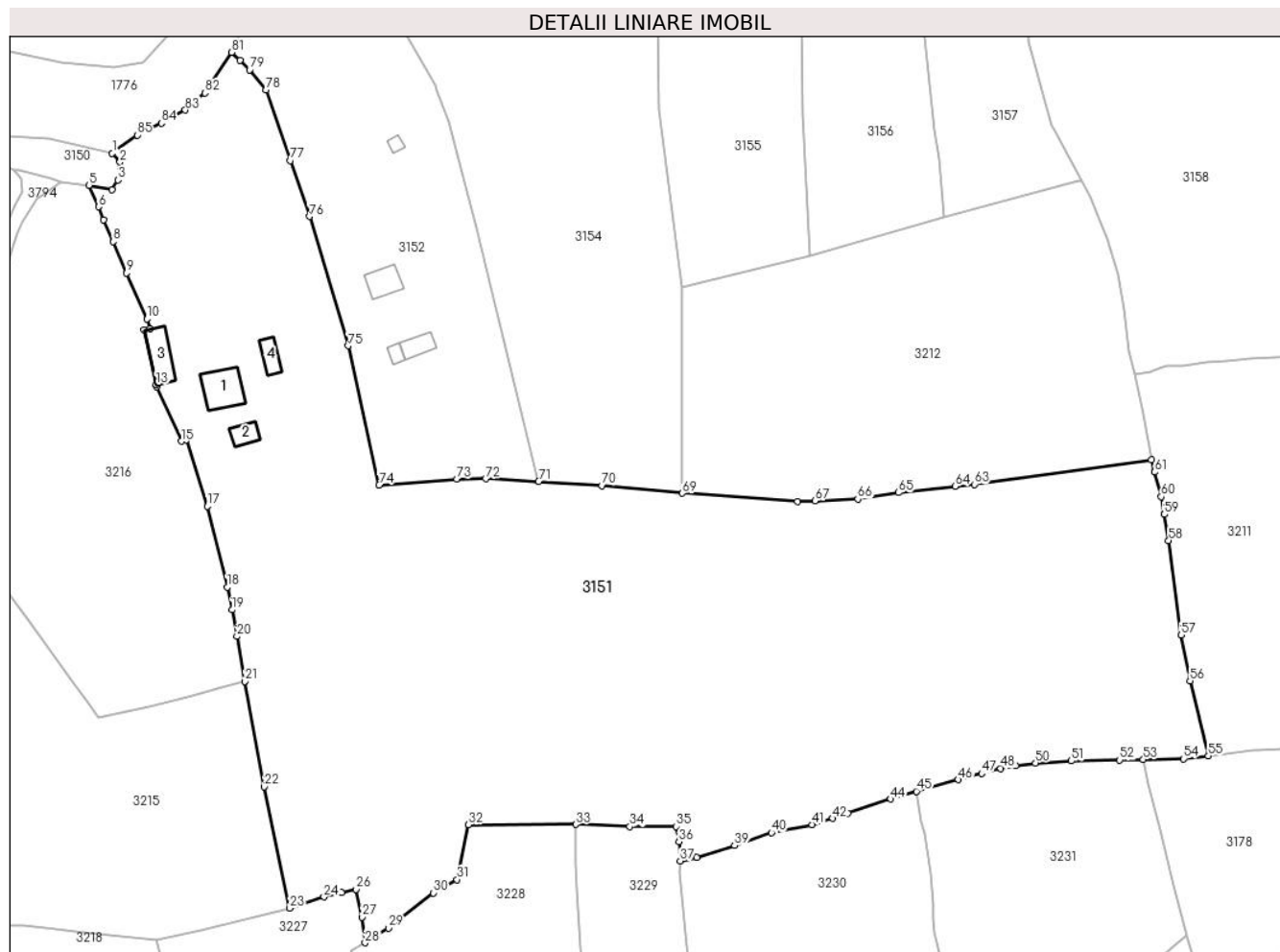
Inscrieri privind dezmembramintele dreptului de proprietate, drepturi reale de garanție și sarcini	Referințe
NU SUNT	

## Anexa Nr. 1 La Partea I

## Teren

Nr cadastral	Suprafața (mp)*	Observații / Referințe
	36.565	Top 3130/1parte (CF511 Dorna Candrenilor);Top 3105/1parte (CF 1803 Dorna Candrenilor);Top3105/2parte (CF 1341Dorna Candrenilor-CFE30787 Poiana Stampei)

\* Suprafața este determinată în planul de proiecție Stereo 70.



## Date referitoare la teren

Crt	Categorie folosință	Intra vilan	Suprafața (mp)	Tarla	Parcelă	Nr. topo	Observații / Referințe
1	curți construcții	DA	1.310	-	-	3130/1parte, 3105/1parte, 3105/2parte	
2	arabil	DA	228	-	-	3130/1parte, 3105/1parte, 3105/2parte	
3	faneata	DA	33.411	-	-	-	
4	faneata	NU	1.378	-	-	-	
5	faneata	NU	197	-	-	3130/1parte, 3105/1parte, 3105/2parte	cale de acces
6	faneata	NU	41	-	-	3130/1parte, 3105/1parte, 3105/2parte	

## Date referitoare la construcții

Crt	Număr	Destinație construcție	Supraf. (mp)	Situație juridică	Observații / Referințe
A1.1		construcții de locuințe	132	Cu acte	Nr. niveluri:2; S. construita la sol:132 mp; S. construita desfasurata:264 mp;
A1.2		construcții anexa	47	Cu acte	Nr. niveluri:1; S. construita la sol:47 mp; S. construita desfasurata:47 mp;
A1.3		construcții anexa	105	Cu acte	Nr. niveluri:1; S. construita la sol:105 mp; S. construita desfasurata:105 mp;

Crt	Număr	Destinație construcție	Supraf. (mp)	Situație juridică	Observații / Referințe
A1.4		construcții anexa	50	Cu acte	Nr. niveluri:1; S. construita la sol:50 mp; S. construita desfasurata:50 mp;

**Lungime Segmente**

1) Valorile lungimilor segmentelor sunt obținute din proiecție în plan.

Punct început	X / Y	Punct sfârșit	X / Y	Lungime segment	Punct început	X / Y	Punct sfârșit	X / Y	Lungime segment	Punct început	X / Y	Punct sfârșit	X / Y	Lungime segment
1	512.606,998 648.397,399	2	512.609,347 648.394,702	3.577	2	512.609,347 648.394,702	3	512.608,677 648.389,25	5.493	3	512.608,677 648.389,25	4	512.606,974 648.386,26	3.441
4	512.606,974 648.386,26	5	512.599,885 648.387,628	7.22	5	512.599,885 648.387,628	6	512.602,792 648.381,088	7.157	6	512.602,792 648.381,088	7	512.604,367 648.377,123	4.266
7	512.604,367 648.377,123	8	512.607,253 648.370,446	7.274	8	512.607,253 648.370,446	9	512.611,396 648.360,832	10.469	9	512.611,396 648.360,832	10	512.617,552 648.346,839	15.287
10	512.617,552 648.346,839	11	512.618,543 648.343,934	3.069	11	512.618,543 648.343,934	12	512.616,764 648.343,585	1.813	12	512.616,764 648.343,585	13	512.620,411 648.326,805	17.172
13	512.620,411 648.326,805	14	512.620,563 648.326,109	0.712	14	512.620,563 648.326,109	15	512.628,074 648.309,547	18.186	15	512.628,074 648.309,547	16	512.629,592 648.309,948	1.57
16	512.629,592 648.309,948	17	512.636,042 648.289,685	21.265	17	512.636,042 648.289,685	18	512.642,066 648.265,055	25.356	18	512.642,066 648.265,055	19	512.643,565 648.258,12	7.095
19	512.643,565 648.258,12	20	512.645,041 648.249,978	8.275	20	512.645,041 648.249,978	21	512.647,466 648.236,308	13.883	21	512.647,466 648.236,308	22	512.653,343 648.204,143	32.697
22	512.653,343 648.204,143	23	512.661,169 648.167,069	37.891	23	512.661,169 648.167,069	24	512.671,608 648.170,534	10.999	24	512.671,608 648.170,534	25	512.676,9 648.171,962	5.481
25	512.676,9 648.171,962	26	512.681,397 648.172,896	4.593	26	512.681,397 648.172,896	27	512.683,141 648.164,374	8.699	27	512.683,141 648.164,374	28	512.684,115 648.156,546	7.888
28	512.684,115 648.156,546	29	512.691,275 648.161,028	8.447	29	512.691,275 648.161,028	30	512.704,934 648.171,767	17.375	30	512.704,934 648.171,767	31	512.712,187 648.175,817	8.307
31	512.712,187 648.175,817	32	512.715,578 648.192,584	17.106	32	512.715,578 648.192,584	33	512.748,442 648.192,638	32.864	33	512.748,442 648.192,638	34	512.764,865 648.191,988	16.436
34	512.764,865 648.191,988	35	512.778,956 648.192,054	14.091	35	512.778,956 648.192,054	36	512.779,901 648.187,37	4.778	36	512.779,901 648.187,37	37	512.780,287 648.181,544	5.839
37	512.780,287 648.181,544	38	512.785,33 648.182,527	5.138	38	512.785,33 648.182,527	39	512.796,905 648.186,193	12.142	39	512.796,905 648.186,193	40	512.808,133 648.190,128	11.898
40	512.808,133 648.190,128	41	512.820,518 648.192,559	12.621	41	512.820,518 648.192,559	42	512.826,807 648.194,488	6.578	42	512.826,807 648.194,488	43	512.831,399 648.196,025	4.842
43	512.831,399 648.196,025	44	512.844,44 648.200,391	13.752	44	512.844,44 648.200,391	45	512.852,35 648.202,745	8.253	45	512.852,35 648.202,745	46	512.865,121 648.206,295	13.255
46	512.865,121 648.206,295	47	512.872,201 648.208,191	7.329	47	512.872,201 648.208,191	48	512.878,085 648.209,767	6.091	48	512.878,085 648.209,767	49	512.882,676 648.210,578	4.662
49	512.882,676 648.210,578	50	512.888,657 648.211,388	6.036	50	512.888,657 648.211,388	51	512.899,6 648.212,029	10.962	51	512.899,6 648.212,029	52	512.914,354 648.213,314	14.757
52	512.914,354 648.212,314	53	512.921,569 648.212,43	7.216	53	512.921,569 648.212,43	54	512.933,838 648.212,661	12.271	54	512.933,838 648.212,661	55	512.941,421 648.213,584	7.639
55	512.941,421 648.213,584	56	512.935,8 648.236,468	23.564	56	512.935,8 648.236,468	57	512.933,073 648.250,389	14.186	57	512.933,073 648.250,389	58	512.929,321 648.279,244	29.098
58	512.929,321 648.279,244	59	512.927,972 648.287,207	8.076	59	512.927,972 648.287,207	60	512.927,033 648.292,658	5.531	60	512.927,033 648.292,658	61	512.925,086 648.300,141	7.732
61	512.925,086 648.300,141	62	512.923,989 648.303,881	3.898	62	512.923,989 648.303,881	63	512.869,987 648.296,391	54.519	63	512.869,987 648.296,391	64	512.864,174 648.295,757	5.847
64	512.864,174 648.295,757	65	512.846,92 648.293,875	17.356	65	512.846,92 648.293,875	66	512.834,478 648.291,917	12.595	66	512.834,478 648.291,917	67	512.821,37 648.291,322	13.121
67	512.821,37 648.291,322	68	512.816,024 648.291,079	5.352	68	512.816,024 648.291,079	69	512.780,933 648.293,665	35.186	69	512.780,933 648.293,665	70	512.756,435 648.295,983	24.607
70	512.756,435 648.295,983	71	512.737,097 648.297,222	19.378	71	512.737,097 648.297,222	72	512.720,913 648.298,126	16.209	72	512.720,913 648.298,126	73	512.712,088 648.298,069	8.825
73	512.712,088 648.298,069	74	512.688,397 648.296,189	23.765	74	512.688,397 648.296,189	75	512.678,96 648.338,66	43.507	75	512.678,96 648.338,66	76	512.667,181 648.378,129	41.189
76	512.667,181 648.378,129	77	512.661,348 648.395,177	18.018	77	512.661,348 648.395,177	78	512.653,912 648.416,748	22.817	78	512.653,912 648.416,748	79	512.648,92 648.422,774	7.825
79	512.648,92 648.422,774	80	512.646,07 648.425,725	4.103	80	512.646,07 648.425,725	81	512.643,392 648.428,172	3.628	81	512.643,392 648.428,172	82	512.635,226 648.415,761	14.857
82	512.635,226 648.415,761	83	512.629,284 648.410,588	7.878	83	512.629,284 648.410,588	84	512.621,944 648.406,604	8.352	84	512.621,944 648.406,604	85	512.614,605 648.402,969	8.19
85	512.614,605 648.402,969	1	512.606,998 648.397,399	9.428										

**\*\* Lungimile segmentelor sunt determinate în planul de proiecție Stereo 70 și sunt rotunjite la 1 milimetru.**

**\*\*\* Distanța dintre puncte este formată din segmente cumulate ce sunt mai mici decât valoarea 1 milimetru.**

**DATE DESPRE IMOBILUL NR. 3152**

Oficiul de Cadastru și Publicitate Imobiliară SUCEAVA  
Biroul de Cadastru și Publicitate Imobiliară Vatra Dornei

**A. Partea I. Descrierea imobilului**

TEREN Necunoscut

Nr. cadastral vechi:333

Adresa: Loc. Poiana Stampei, Str Andrieni, Nr. 6, Jud. Suceava

Nr. Crt	Nr cadastral Nr. topografic	Suprafața* (mp)	Observații / Referințe
A1	30223	8.868	Sector cadastral:15 Teren imprejmuit;

**Construcții**

Crt	Nr cadastral Nr. topografic	Adresa	Observații / Referințe
A1.1	30223-C1	Loc. Poiana Stampei, Str Andrieni, Nr. 6, Jud. Suceava	Nr. niveluri:2; S. construita la sol:80 mp; S. construita desfasurata:120 mp;
A1.2	30223-C2	Loc. Poiana Stampei, Str Andrieni, Nr. 6, Jud. Suceava	Nr. niveluri:1; S. construita la sol:56 mp; S. construita desfasurata:56 mp; grajd
A1.3	30223-C3	Loc. Poiana Stampei, Str Andrieni, Nr. 6, Jud. Suceava	Nr. niveluri:1; S. construita la sol:21 mp; S. construita desfasurata:21 mp; magazine
A1.4	30223-C4	Loc. Poiana Stampei, Str Andrieni, Nr. 6, Jud. Suceava	Nr. niveluri:1; S. construita la sol:17 mp; S. construita desfasurata:17 mp; fânar

**B. Partea II. Proprietari și acte**

Inscrieri privitoare la dreptul de proprietate și alte drepturi reale		Referințe
<b>1305 / 18/02/2008</b>		
Hotarare Judecatoreasca nr. 57, din 22/01/2008 emis de Judecătoria V.Dornei (SENTINTA_CIVILA);		
B1	Intabulare, drept de PROPRIETATE bun comun, dobandit prin Hotarare Judecatoreasca, cota actuala 1/1, cota initiala 1/1 1) SANDU VICTOR 2) SANDU AGAFIA-GABRIELA <i>OBSERVATII: (provenita din conversia CF 1466)</i>	A1, A1.1, A1.2, A1.3, A1.4

**C. Partea III. SARCINI .**

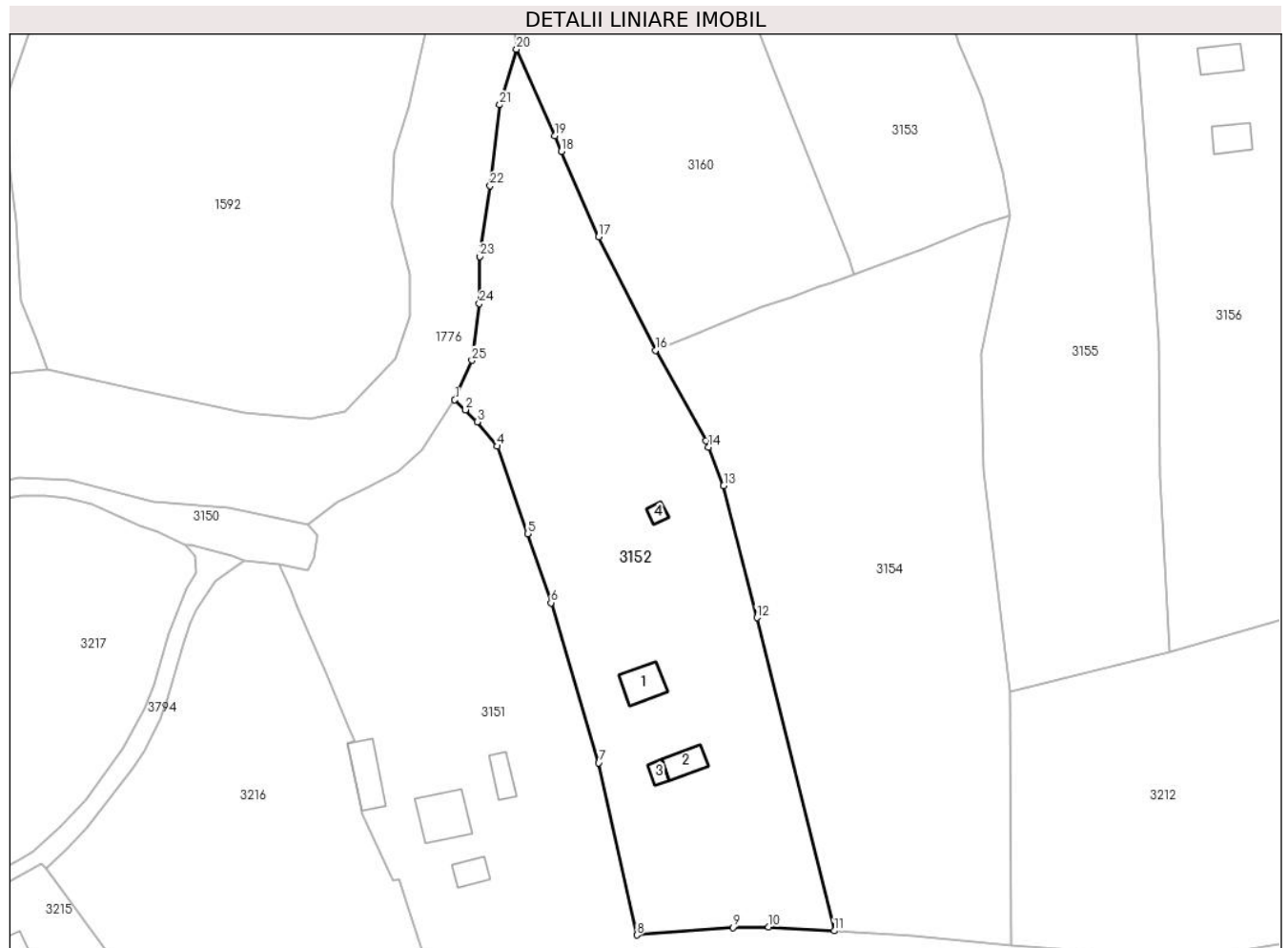
Inscrieri privind dezmembramintele dreptului de proprietate, drepturi reale de garanție și sarcini	Referințe
NU SUNT	

## Anexa Nr. 1 La Partea I

## Teren

Nr cadastral	Suprafața (mp)*	Observații / Referințe
30223	8.868	

\* Suprafața este determinată în planul de proiecție Stereo 70.



## Date referitoare la teren

Crt	Categorie folosință	Intravilan	Suprafața (mp)	Tarla	Parcelă	Nr. topo	Observații / Referințe
1	curți construcții	DA	757	-	-	-	parcele 1
2	faneata	DA	4.569	-	-	-	parcele 2
3	faneata	NU	2.884	-	-	-	
4	faneata	NU	291	-	-	-	cale de acces
5	faneata	NU	367	-	-	-	

## Date referitoare la construcții

Crt	Număr	Destinație construcție	Supraf. (mp)	Situație juridică	Observații / Referințe
A1.1	30223-C1	construcții de locuințe	80	Cu acte	Nr. niveluri:2; S. construita la sol:80 mp; S. construita desfasurata:120 mp;
A1.2	30223-C2	construcții anexa	56	Cu acte	Nr. niveluri:1; S. construita la sol:56 mp; S. construita desfasurata:56 mp; grajd
A1.3	30223-C3	construcții anexa	21	Cu acte	Nr. niveluri:1; S. construita la sol:21 mp; S. construita desfasurata:21 mp; magazine
A1.4	30223-C4	construcții anexa	17	Cu acte	Nr. niveluri:1; S. construita la sol:17 mp; S. construita desfasurata:17 mp; fânar



## Lungime Segmente

1) Valorile lungimilor segmentelor sunt obținute din proiecție în plan.

Punct început	X / Y	Punct sfârșit	X / Y	Lungime segment (** (m)
1	512.643,392 648.428,172	2	512.646,07 648.425,725	3.628
3	512.648,92 648.422,774	4	512.653,912 648.416,748	7.825
5	512.661,348 648.395,177	6	512.667,181 648.378,129	18.018
7	512.678,96 648.338,66	8	512.688,397 648.296,189	43.507
9	512.712,088 648.298,069	10	512.720,913 648.298,126	8.825
11	512.737,097 648.297,222	12	512.717,989 648.374,437	79.544
13	512.709,798 648.407,033	14	512.706,034 648.416,487	10.176
15	512.705,416 648.418,039	16	512.692,974 648.440,408	25.596
17	512.678,924 648.468,368	18	512.669,679 648.489,476	23.044
19	512.668,02 648.493,262	20	512.658,646 648.514,664	23.365
21	512.654,491 648.500,942	22	512.652,119 648.480,967	20.115
23	512.649,592 648.463,544	24	512.649,467 648.451,902	11.643
25	512.647,61 648.437,921	1	512.643,392 648.428,172	10.622

Punct început	X / Y	Punct sfârșit	X / Y	Lungime segment (** (m)
2	512.646,07 648.425,725	3	512.648,92 648.422,774	4.103
4	512.653,912 648.416,748	5	512.661,348 648.395,177	22.817
6	512.667,181 648.378,129	7	512.678,96 648.338,66	41.189
8	512.688,397 648.296,189	9	512.712,088 648.298,069	23.765
10	512.720,913 648.298,126	11	512.737,097 648.297,222	16.209
12	512.717,989 648.374,437	13	512.709,798 648.407,033	33.609
14	512.706,034 648.416,487	15	512.705,416 648.418,039	1.671
16	512.692,974 648.440,408	17	512.678,924 648.468,368	31.292
18	512.669,679 648.489,476	19	512.668,02 648.493,262	4.134
20	512.658,646 648.514,664	21	512.654,491 648.500,942	14.337
22	512.652,119 648.480,967	23	512.649,592 648.463,544	17.605
24	512.649,467 648.451,902	25	512.647,61 648.437,921	14.104

\*\* Lungimile segmentelor sunt determinate în planul de proiecție Stereo 70 și sunt rotunjite la 1 milimetru.

\*\*\* Distanța dintre puncte este formată din segmente cumulate ce sunt mai mici decât valoarea 1 milimetru.



**DATE DESPRE IMOBILUL NR. 3153**

Oficiul de Cadastru și Publicitate Imobiliară SUCEAVA  
Biroul de Cadastru și Publicitate Imobiliară Vatra Dornei

**A. Partea I. Descrierea imobilului**

Nr. CF vechi:507,1472,256 Dorna

Candrenilor

Nr. topografic:3098p,3100p,3104/2,3101p,  
3082parte

TEREN Necunoscut

Adresa: Loc. Pilugani, Jud. Suceava

Nr. Crt	Nr cadastral Nr. topografic	Suprafața* (mp)	Observații / Referințe
A1		6.194	Sector cadastral:15 Teren imprejmuit; Top.3098 parte,3100parte (CF507 Dorna Candrenilor);Top3104/2, 3101oarte (CF 1472 Dorna Candrenilor);Top3082parte (CF256 Dorna Candrenilor)

**B. Partea II. Proprietari și acte**

Inscrieri privitoare la dreptul de proprietate și alte drepturi reale		Referințe
/		
Act Normativ nr. 7, din 13/03/1996 emis de PARLAMENTUL ROMANIEI;		
B1	Intabulare, drept de PROPRIETATE, dobandit prin Lege, cota actuala 1/1, cota initiala 1/1 1) NEIDENTIFICAT NEIDENTIFICAT	A1
Act Administrativ nr. 4648, din 19/05/2023 emis de PRIMARIA COMUNEI POIANA STAMPEI;		
B2	SE NOTEAZA POSESIA FAPTICA IN FAVOAREA LUI 1) TELEAGA GHEORGHE 2) TELEAGA FLOAREA	A1

**C. Partea III. SARCINI .**

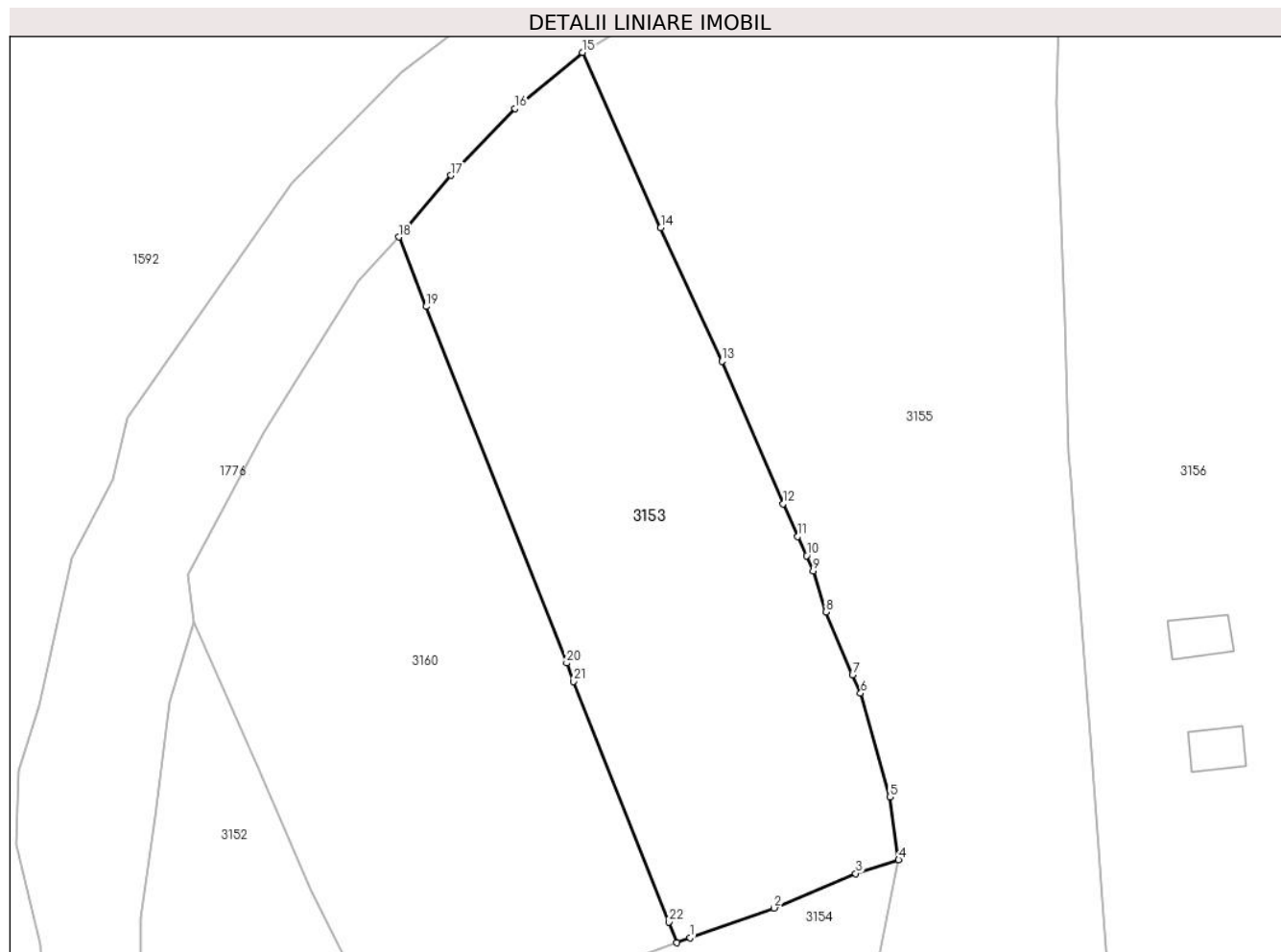
Inscrieri privind dezmembramintele dreptului de proprietate, drepturi reale de garanție și sarcini	Referințe
NU SUNT	

## Anexa Nr. 1 La Partea I

## Teren

Nr cadastral	Suprafața (mp)*	Observații / Referințe
	6.194	Top.3098 parte,3100parte (CF507 Dorna Candrenilor);Top3104/2, 3101oarte (CF 1472 Dorna Candrenilor);Top3082parte (CF256 Dorna Candrenilor)

\* Suprafața este determinată în planul de proiecție Stereo 70.



## Date referitoare la teren

Crt	Categorie folosință	Intra vilan	Suprafața (mp)	Tarla	Parcelă	Nr. topo	Observații / Referințe
1	faneata	DA	778	-	-	3098p,3100p, 3104/2, 3101p, 3082parte	
2	faneata	NU	1.521	-	-	-	
3	faneata	NU	161	-	-	-	CALE DE ACCES
4	faneata	NU	2.638	-	-	-	
5	pasune	NU	1.095	-	-	-	

## Lungime Segmente

1) Valorile lungimilor segmentelor sunt obținute din proiecție în plan.

Punct început	X / Y	Punct sfârșit	X / Y	Lungime segment (** (m)	Punct început	X / Y	Punct sfârșit	X / Y	Lungime segment (** (m)
1	512.744,35 648.460,087	2	512.758,879 648.465,261	15.423	2	512.758,879 648.465,261	3	512.772,98 648.471,208	15.304

Punct început	X / Y	Punct sfârșit	X / Y	Lungime segment (** (m)
3	512.772,98 648.471,208	4	512.780,386 648.473,553	7.768
5	512.778,871 648.484,431	6	512.773,819 648.502,308	18.577
7	512.772,421 648.505,477	8	512.767,817 648.516,321	11.781
9	512.765,642 648.523,42	10	512.764,469 648.526,045	2.875
11	512.762,975 648.529,39	12	512.760,447 648.535,049	6.198
13	512.749,891 648.559,616	14	512.739,31 648.582,655	25.353
15	512.725,813 648.612,943	16	512.714,159 648.603,265	15.149
17	512.703,123 648.591,728	18	512.694,069 648.581,06	13.992
19	512.698,796 648.569,071	20	512.723,054 648.507,534	66.146
21	512.724,297 648.504,383	22	512.740,671 648.462,847	44.647
23	512.742,089 648.459,249	1	512.744,35 648.460,087	2.411

Punct început	X / Y	Punct sfârșit	X / Y	Lungime segment (** (m)
4	512.780,386 648.473,553	5	512.778,871 648.484,431	10.983
6	512.773,819 648.502,308	7	512.772,421 648.505,477	3.464
8	512.767,817 648.516,321	9	512.765,642 648.523,42	7.425
10	512.764,469 648.526,045	11	512.762,975 648.529,39	3.663
12	512.760,447 648.535,049	13	512.749,891 648.559,616	26.739
14	512.739,31 648.582,655	15	512.725,813 648.612,943	33.159
16	512.714,159 648.603,265	17	512.703,123 648.591,728	15.965
18	512.694,069 648.581,06	19	512.698,796 648.569,071	12.887
20	512.723,054 648.507,534	21	512.724,297 648.504,383	3.387
22	512.740,671 648.462,847	23	512.742,089 648.459,249	3.867

\*\* Lungimile segmentelor sunt determinate în planul de proiecție Stereo 70 și sunt rotunjite la 1 milimetru.

\*\*\* Distanța dintre puncte este formată din segmente cumulate ce sunt mai mici decât valoarea 1 milimetru.



**DATE DESPRE IMOBILUL NR. 3154**

Oficiul de Cadastru și Publicitate Imobiliară SUCEAVA  
Biroul de Cadastru și Publicitate Imobiliară Vatra Dornei

**A. Partea I. Descrierea imobilului**

Nr. CF vechi:256,1472 Dorna Candrenilor  
Nr. topografic:3104 parte, 3082parte

TEREN Necunoscut

Adresa: Loc. Pilugani, Jud. Suceava

Nr. Crt	Nr cadastral Nr. topografic	Suprafața* (mp)	Observații / Referințe
A1		9.950	Sector cadastral:15 Teren imprejmuit; Top.3082parte (CF 256 Dorna Candrenilor);Top3104parte (CF1472 Dorna Candrenilor)

**B. Partea II. Proprietari și acte**

Inscrieri privitoare la dreptul de proprietate și alte drepturi reale		Referințe
/		
Act Administrativ nr. 7, din 13/03/1996 emis de PARLAMENTUL ROMANIEI;		
B1	Intabulare, drept de PROPRIETATE, dobandit prin Lege, cota actuala 1/1, cota initiala 1/1 1) NEIDENTIFICAT NEIDENTIFICAT	A1
Act Administrativ nr. 1878, din 01/03/2023 emis de PRIMARIA COMUNEI POIANA STAMPEI;		
B2	SE NOTEAZA POSESIA FAPTICA IN FAVOAREA LUI 1) SANDU GHERORGHE	A1

**C. Partea III. SARCINI .**

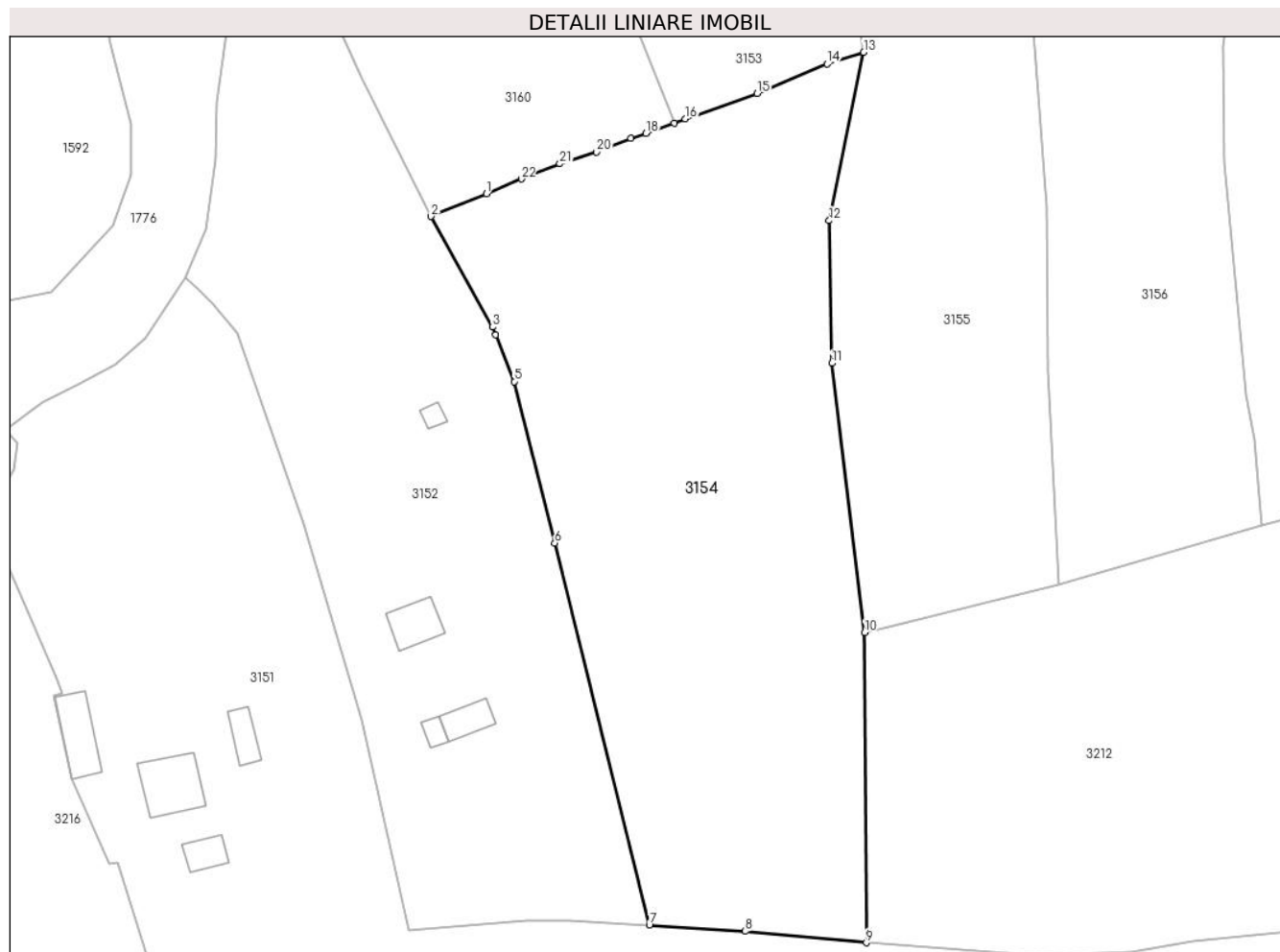
Inscrieri privind dezmembramintele dreptului de proprietate, drepturi reale de garanție și sarcini	Referințe
NU SUNT	

## Anexa Nr. 1 La Partea I

## Teren

Nr cadastral	Suprafața (mp)*	Observații / Referințe
	9.950	Top.3082parte (CF 256 Dorna Candrenilor);Top3104parte (CF1472 Dorna Candrenilor)

\* Suprafața este determinată în planul de proiecție Stereo 70.



## Date referitoare la teren

Crt	Categorie folosință	Intra vilan	Suprafața (mp)	Tarla	Parcelă	Nr. topo	Observații / Referințe
1	faneata	DA	9.311	-	-	3104 parte, 3082parte	
2	faneata	NU	639	-	-	3104 parte, 3082parte	

## Lungime Segmente

1) Valorile lungimilor segmentelor sunt obținute din proiecție în plan.

Punct început	X / Y	Punct sfârșit	X / Y	Lungime segment (** (m)
1	512.704,129 648.444,998	2	512.692,974 648.440,408	12.062
3	512.705,416 648.418,039	4	512.706,034 648.416,487	1.671
5	512.709,798 648.407,033	6	512.717,989 648.374,437	33.609
7	512.737,097 648.297,222	8	512.756,435 648.295,983	19.378

Punct început	X / Y	Punct sfârșit	X / Y	Lungime segment (** (m)
2	512.692,974 648.440,408	3	512.705,416 648.418,039	25.596
4	512.706,034 648.416,487	5	512.709,798 648.407,033	10.176
6	512.717,989 648.374,437	7	512.737,097 648.297,222	79.544
8	512.756,435 648.295,983	9	512.780,933 648.293,665	24.607



Punct început	X / Y	Punct sfârşit	X / Y	Lungime segment (** (m)
9	512.780,933 648.293,665	10	512.780,607 648.356,345	62.681
11	512.773,941 648.410,742	12	512.773,408 648.439,541	28.804
13	512.780,386 648.473,553	14	512.772,98 648.471,208	7.768
15	512.758,879 648.465,261	16	512.744,35 648.460,087	15.423
17	512.742,089 648.459,249	18	512.736,426 648.457,148	6.04
19	512.733,378 648.456,137	20	512.726,448 648.453,378	7.459
21	512.719,003 648.451,016	22	512.711,217 648.447,973	8.36

Punct început	X / Y	Punct sfârşit	X / Y	Lungime segment (** (m)
10	512.780,607 648.356,345	11	512.773,941 648.410,742	54.804
12	512.773,408 648.439,541	13	512.780,386 648.473,553	34.72
14	512.772,98 648.471,208	15	512.758,879 648.465,261	15.304
16	512.744,35 648.460,087	17	512.742,089 648.459,249	2.411
18	512.736,426 648.457,148	19	512.733,378 648.456,137	3.211
20	512.726,448 648.453,378	21	512.719,003 648.451,016	7.811
22	512.711,217 648.447,973	1	512.704,129 648.444,998	7.687

\*\* Lungimile segmentelor sunt determinate în planul de proiecție Stereo 70 și sunt rotunjite la 1 milimetru.

\*\*\* Distanța dintre puncte este formată din segmente cumulate ce sunt mai mici decât valoarea 1 milimetru.



**DATE DESPRE IMOBILUL NR. 3155**

Oficiul de Cadastru și Publicitate Imobiliară SUCEAVA  
 Biroul de Cadastru și Publicitate Imobiliară Vatra Dornei

**A. Partea I. Descrierea imobilului**

Nr. CF vechi:507, I Tabula Tarii\_Dorna  
 Candrenilor

Nr. topografic:3097p,3096/1,3099/1p,  
 3099/2,3098p,3100p,3093,4873p\_a com.  
 cad. Dorna Candrenilor

**TEREN** Necunoscut

**Adresa:** Loc. Pilugani, Str Andrieni, Jud. Suceava

Nr. Crt	Nr cadastral Nr. topografic	Suprafața* (mp)	Observații / Referințe
A1		15.238	Sector cadastral:15 Teren imprejmuit; Top.3097parte, 3096/1parte, 3099/1, 3099/2, 3098parte, 3100parte (CF 507 Dorna Candrenilor), Top4873 parte (CF I Tabula Tarii Dorna Candrenilor)

**B. Partea II. Proprietari și acte**

Inscrieri privitoare la dreptul de proprietate și alte drepturi reale		Referințe
/		
Act Normativ nr. 7, din 13/03/1996 emis de PARLAMENTUL ROMANIEI;		
B1	Intabulare, drept de PROPRIETATE, dobandit prin Lege, cota actuala 1/1, cota initiala 1/1 1) <b>NEIDENTIFICAT NEIDENTIFICAT</b>	A1
Act Administrativ nr. 7149, din 19/09/2022 emis de PRIMARIA COMUNEI POIANA STAMPEI;		
B2	SE NOTEAZA POSESIA FAPTICA IN FAVOAREA LUI 1) <b>PILUG MARCEL</b>	A1

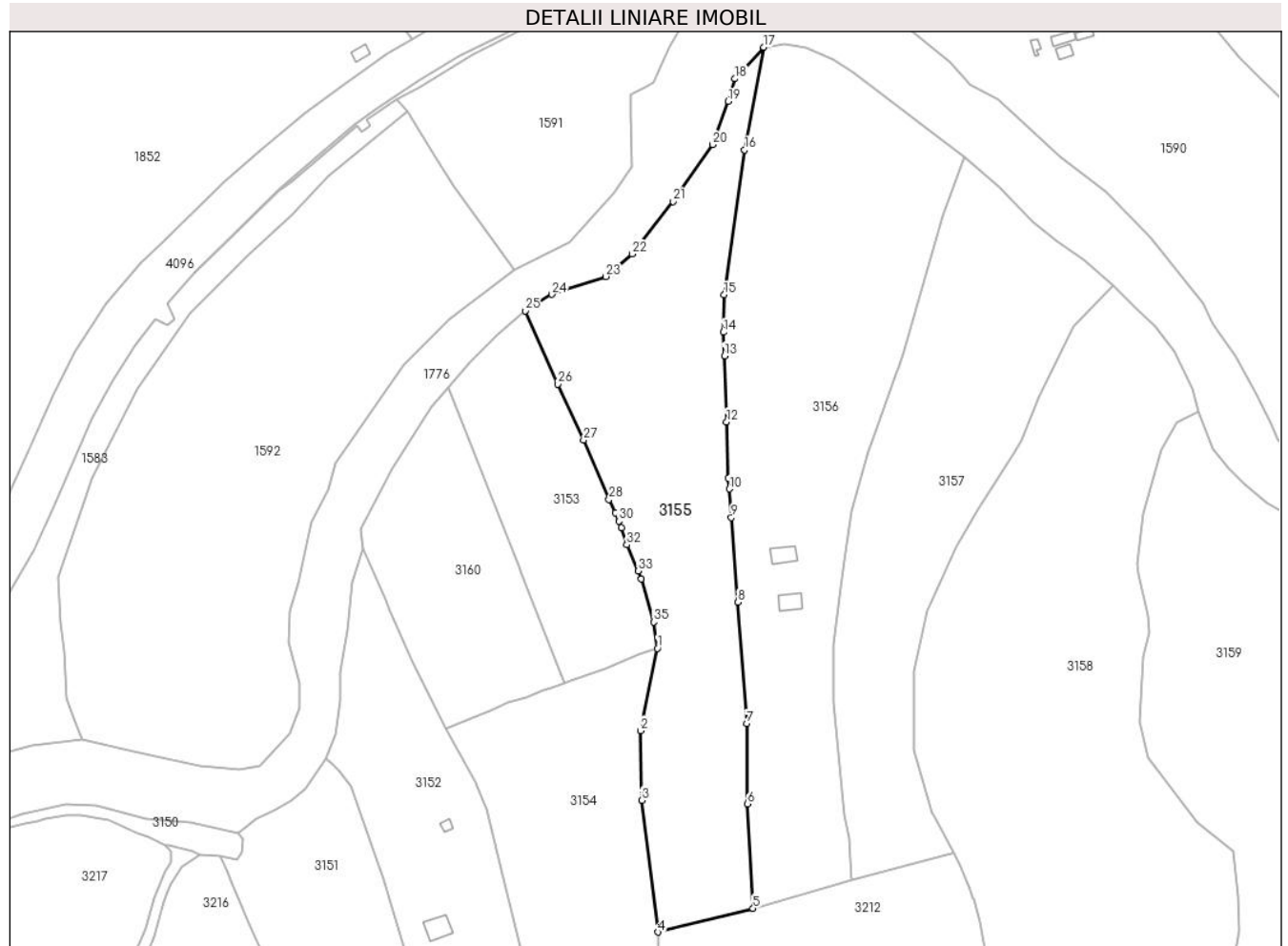
**C. Partea III. SARCINI .**

Inscrieri privind dezmembramintele dreptului de proprietate, drepturi reale de garanție și sarcini	Referințe
NU SUNT	

**Teren**

Nr cadastral	Suprafața (mp)*	Observații / Referințe
	15.238	Top.3097parte, 3096/1parte, 3099/1, 3099/2, 3098parte, 3100parte (CF 507 Dorna Candrenilor), Top4873 parte (CF I Tabula Tarii Dorna Candrenilor)

\* Suprafața este determinată în planul de proiecție Stereo 70.



**Date referitoare la teren**

Crt	Categorie folosință	Intra vilan	Suprafața (mp)	Tarla	Parcelă	Nr. topo	Observații / Referințe
1	faneata	DA	6.392	-	-	3097p, 3096/1, 3099/1p, 3099/2, 3098p,3100p, 3093,4873 p_a com.cad. Dorna Candrenilor	
2	faneata	NU	662	-	-	-	
3	faneata	NU	188	-	-	-	CALE DE ACCES
4	faneata	NU	7.979	-	-	-	
5	faneata	DA	5	-	-	3097p, 3096/1, 3099/1p, 3099/2, 3098p,3100p, 3093,4873 p_a com.cad. Dorna Candrenilor	cale de acces

Crt	Categorie folosință	Intravilan	Suprafața (mp)	Tarla	Parcelă	Nr. topo	Observații / Referințe
6	faneata	DA	11	-	-	3097p, 3096/1, 3099/1p, 3099/2, 3098p,3100p, 3093,4873 p_a com.cad. Dorna Candrenilor	

**Lungime Segmente**

1) Valorile lungimilor segmentelor sunt obținute din proiecție în plan.

Punct început	X / Y	Punct sfârșit	X / Y	Lungime segment (** (m))	Punct început	X / Y	Punct sfârșit	X / Y	Lungime segment (** (m))
1	512.780,386 648.473,553	2	512.773,408 648.439,541	34.72	2	512.773,408 648.439,541	3	512.773,941 648.410,742	28.804
3	512.773,941 648.410,742	4	512.780,607 648.356,345	54.804	4	512.780,607 648.356,345	5	512.819,925 648.366,124	40.516
5	512.819,925 648.366,124	6	512.817,61 648.409,341	43.279	6	512.817,61 648.409,341	7	512.817,276 648.442,415	33.076
7	512.817,276 648.442,415	8	512.813,706 648.492,572	50.284	8	512.813,706 648.492,572	9	512.810,936 648.527,554	35.091
9	512.810,936 648.527,554	10	512.810,056 648.539,365	11.844	10	512.810,056 648.539,365	11	512.809,784 648.543,866	4.509
11	512.809,784 648.543,866	12	512.809,004 648.567,068	23.215	12	512.809,004 648.567,068	13	512.808,089 648.594,298	27.245
13	512.808,089 648.594,298	14	512.807,685 648.604,1	9.81	14	512.807,685 648.604,1	15	512.807,943 648.619,552	15.454
15	512.807,943 648.619,552	16	512.816,475 648.679,378	60.431	16	512.816,475 648.679,378	17	512.824,36 648.721,776	43.125
17	512.824,36 648.721,776	18	512.812,473 648.708,773	17.618	18	512.812,473 648.708,773	19	512.809,706 648.699,517	9.661
19	512.809,706 648.699,517	20	512.803,17 648.681,574	19.096	20	512.803,17 648.681,574	21	512.786,96 648.658,083	28.541
21	512.786,96 648.658,083	22	512.769,922 648.636,457	27.531	22	512.769,922 648.636,457	23	512.759,109 648.627,064	14.323
23	512.759,109 648.627,064	24	512.736,828 648.619,746	23.452	24	512.736,828 648.619,746	25	512.725,813 648.612,943	12.946
25	512.725,813 648.612,943	26	512.739,31 648.582,655	33.159	26	512.739,31 648.582,655	27	512.749,891 648.559,616	25.353
27	512.749,891 648.559,616	28	512.760,447 648.535,049	26.739	28	512.760,447 648.535,049	29	512.762,975 648.529,39	6.198
29	512.762,975 648.529,39	30	512.764,469 648.526,045	3.663	30	512.764,469 648.526,045	31	512.765,642 648.523,42	2.875
31	512.765,642 648.523,42	32	512.767,817 648.516,321	7.425	32	512.767,817 648.516,321	33	512.772,421 648.505,477	11.781
33	512.772,421 648.505,477	34	512.773,819 648.502,308	3.464	34	512.773,819 648.502,308	35	512.778,871 648.484,431	18.577
35	512.778,871 648.484,431	1	512.780,386 648.473,553	10.983					

\*\* Lungimile segmentelor sunt determinate în planul de proiecție Stereo 70 și sunt rotunjite la 1 milimetru.

\*\*\* Distanța dintre puncte este formată din segmente cumulate ce sunt mai mici decât valoarea 1 milimetru.



**DATE DESPRE IMOBILUL NR. 3156**

Oficiul de Cadastru și Publicitate Imobiliară SUCEAVA  
Biroul de Cadastru și Publicitate Imobiliară Vatra Dornei

**A. Partea I. Descrierea imobilului**

Nr. CF vechi:507, I Tabula Tarii\_Dorna  
Candrenilor

Nr. topografic:9096/1p,3094,476,3093p,  
4873p

TEREN Necunoscut

Adresa: Loc. Pilugani, Str Andrieni, Nr. 12, Jud. Suceava

Nr. Crt	Nr cadastral Nr. topografic	Suprafața* (mp)	Observații / Referințe
A1		19.766	Sector cadastral:15 Teren imprejmuit; Top3096/1parte,3094, 476,3093parte (CF 507 Dorna Candrenilor) Top4873 parte (CF I Tabula Tarii Dorna Candrenilor)

**Construcții**

Crt	Nr cadastral Nr. topografic	Adresa	Observații / Referințe
A1.1		Loc. Pilugani, Str Andrieni, Nr. 12, Jud. Suceava	Nr. niveluri:1; S. construita la sol:68 mp; S. construita desfasurata:68 mp;
A1.2		Loc. Pilugani, Str Andrieni, Nr. 12, Jud. Suceava	Nr. niveluri:1; S. construita la sol:64 mp; S. construita desfasurata:64 mp;

**B. Partea II. Proprietari și acte**

Inscrieri privitoare la dreptul de proprietate și alte drepturi reale		Referințe
/		
Act Normativ nr. 7, din 13/03/1996 emis de PARLAMENTUL ROMANIEI;		
B1	Intabulare, drept de PROPRIETATE, dobandit prin Lege, cota actuala 1/1, cota initiala 1/1 1) NEIDENTIFICAT NEIDENTIFICAT	A1
Act Administrativ nr. 6450, din 26/08/2022 emis de PRIMARIA COMUNEI POIANA STAMPEI;		
B2	SE NOTEAZA POSESIA FAPTICA IN FAVOAREA LUI 1) PILUG MATROANA	A1
Act Administrativ nr. 2981, din 31/03/2023 emis de PRIMARIA COMUNEI POIANA STAMPEI;		
B3	Intabulare, drept de PROPRIETATE, dobandit prin Lege, cota actuala 1/1, cota initiala 1/1 1) PILUG MATROANA	A1.1, A1.2

**C. Partea III. SARCINI .**

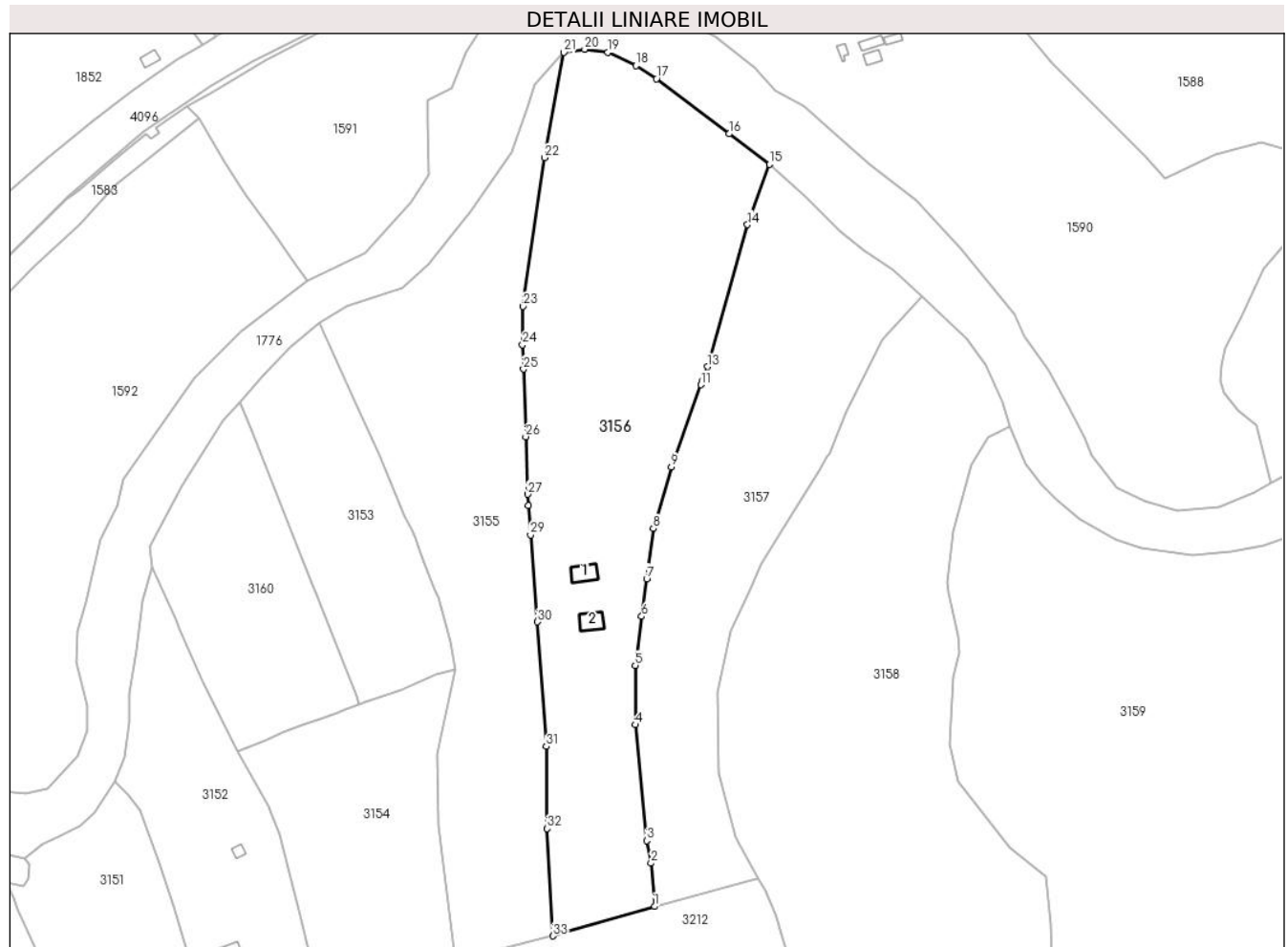
Inscrieri privind dezmembramintele dreptului de proprietate, drepturi reale de garanție și sarcini	Referințe
NU SUNT	

## Anexa Nr. 1 La Partea I

## Teren

Nr cadastral	Suprafața (mp)*	Observații / Referințe
	19.766	Top3096/1parte,3094, 476,3093parte (CF 507 Dorna Candrenilor) Top4873 parte (CF I Tabula Tarii Dorna Candrenilor)

\* Suprafața este determinată în planul de proiecție Stereo 70.



## Date referitoare la teren

Crt	Categorie folosință	Intravilan	Suprafața (mp)	Tarla	Parcelă	Nr. topo	Observații / Referințe
1	curți construcții	DA	514	-	-	9096/1p, 3094,476,309 3p,4873p	
2	arabil	DA	196	-	-	-	
3	arabil	DA	123	-	-	-	
4	faneata	DA	6.581	-	-	-	
5	faneata	DA	232	-	-	-	CALE DE ACCES
6	faneata	DA	2.411	-	-	-	
7	faneata	NU	9.708	-	-	9096/1p, 3094,476,309 3p,4873p	

## Date referitoare la construcții

Crt	Număr	Destinație construcție	Supraf. (mp)	Situație juridică	Observații / Referințe
A1.1		construcții de locuințe	68	Cu acte	Nr. niveluri:1; S. construita la sol:68 mp; S. construita desfasurata:68 mp;
A1.2		construcții anexa	64	Cu acte	Nr. niveluri:1; S. construita la sol:64 mp; S. construita desfasurata:64 mp;



## Lungime Segmente

1) Valorile lungimilor segmentelor sunt obținute din proiecție în plan.

Punct început	X / Y	Punct sfârșit	X / Y	Lungime segment (** (m)
1	512.860,842 648.377,973	2	512.859,451 648.395,431	17.513
3	512.857,676 648.404,441	4	512.853,228 648.451,145	46.915
5	512.853,045 648.475,025	6	512.855,671 648.494,718	19.867
7	512.857,699 648.509,928	8	512.860,385 648.530,072	20.322
9	512.867,637 648.554,887	10	512.869,114 648.558,997	4.367
11	512.879,527 648.587,977	12	512.880,038 648.589,399	1.511
13	512.882,142 648.595,255	14	512.898,306 648.652,399	59.386
15	512.907,08 648.676,696	16	512.890,806 648.688,99	20.396
17	512.861,676 648.711,171	18	512.853,318 648.716,449	9.885
19	512.841,98 648.721,743	20	512.832,7 648.723,036	9.37
21	512.824,36 648.721,776	22	512.816,475 648.679,378	43.125
23	512.807,943 648.619,552	24	512.807,685 648.604,1	15.454
25	512.808,089 648.594,298	26	512.809,004 648.567,068	27.245
27	512.809,784 648.543,866	28	512.810,056 648.539,365	4.509
29	512.810,936 648.527,554	30	512.813,706 648.492,572	35.091
31	512.817,276 648.442,415	32	512.817,61 648.409,341	33.076
33	512.819,925 648.366,124	1	512.860,842 648.377,973	42.598

Punct început	X / Y	Punct sfârșit	X / Y	Lungime segment (** (m)
2	512.859,451 648.395,431	3	512.857,676 648.404,441	9.183
4	512.853,228 648.451,145	5	512.853,045 648.475,025	23.881
6	512.855,671 648.494,718	7	512.857,699 648.509,928	15.345
8	512.860,385 648.530,072	9	512.867,637 648.554,887	25.853
10	512.869,114 648.558,997	11	512.879,527 648.587,977	30.794
12	512.880,038 648.589,399	13	512.882,142 648.595,255	6.223
14	512.898,306 648.652,399	15	512.907,08 648.676,696	25.833
16	512.890,806 648.688,99	17	512.861,676 648.711,171	36.614
18	512.853,318 648.716,449	19	512.841,98 648.721,743	12.513
20	512.832,7 648.723,036	21	512.824,36 648.721,776	8.435
22	512.816,475 648.679,378	23	512.807,943 648.619,552	60.431
24	512.807,685 648.604,1	25	512.808,089 648.594,298	9.81
26	512.809,004 648.567,068	27	512.809,784 648.543,866	23.215
28	512.810,056 648.539,365	29	512.810,936 648.527,554	11.844
30	512.813,706 648.492,572	31	512.817,276 648.442,415	50.284
32	512.817,61 648.409,341	33	512.819,925 648.366,124	43.279

\*\* Lungimile segmentelor sunt determinate în planul de proiecție Stereo 70 și sunt rotunjite la 1 milimetru.

\*\*\* Distanța dintre puncte este formată din segmente cumulate ce sunt mai mici decât valoarea 1 milimetru.



**DATE DESPRE IMOBILUL NR. 3157**

Oficiul de Cadastru și Publicitate Imobiliară SUCEAVA  
Biroul de Cadastru și Publicitate Imobiliară Vatra Dornei

**A. Partea I. Descrierea imobilului**

TEREN Necunoscut

Nr. CF vechi:507 Dorna Candrenilor  
Nr. topografic:3089/1p,3090,3096/1p,3093p

Adresa: Loc. Pilugani, Str Andrieni, Jud. Suceava

Nr. Crt	Nr cadastral Nr. topografic	Suprafața* (mp)	Observații / Referințe
A1		13.488	Sector cadastral:15 Teren imprejmuit; Top.3089/1 parte,3096/1 parte, 3090, 3093 parte (CF 507 Dorna Candrenilor)

**B. Partea II. Proprietari și acte**

Inscrieri privitoare la dreptul de proprietate și alte drepturi reale	Referințe
/	
Act Normativ nr. 7, din 13/03/1996 emis de PARLAMENTUL ROMANIEI;	
B1	A1
Intabulare, drept de PROPRIETATE, dobandit prin Lege, cota actuala 1/1, cota initiala 1/1 1) NEIDENTIFICAT NEIDENTIFICAT	
Act Administrativ nr. 1497, din 17/02/2023 emis de PRIMARIA COMUNEI POIANA STAMPEI;	
B2	A1
SE NOTEAZA POSESIA FAPTICA IN FAVOAREA LUI 1) IONESCU CRISTINA	

**C. Partea III. SARCINI .**

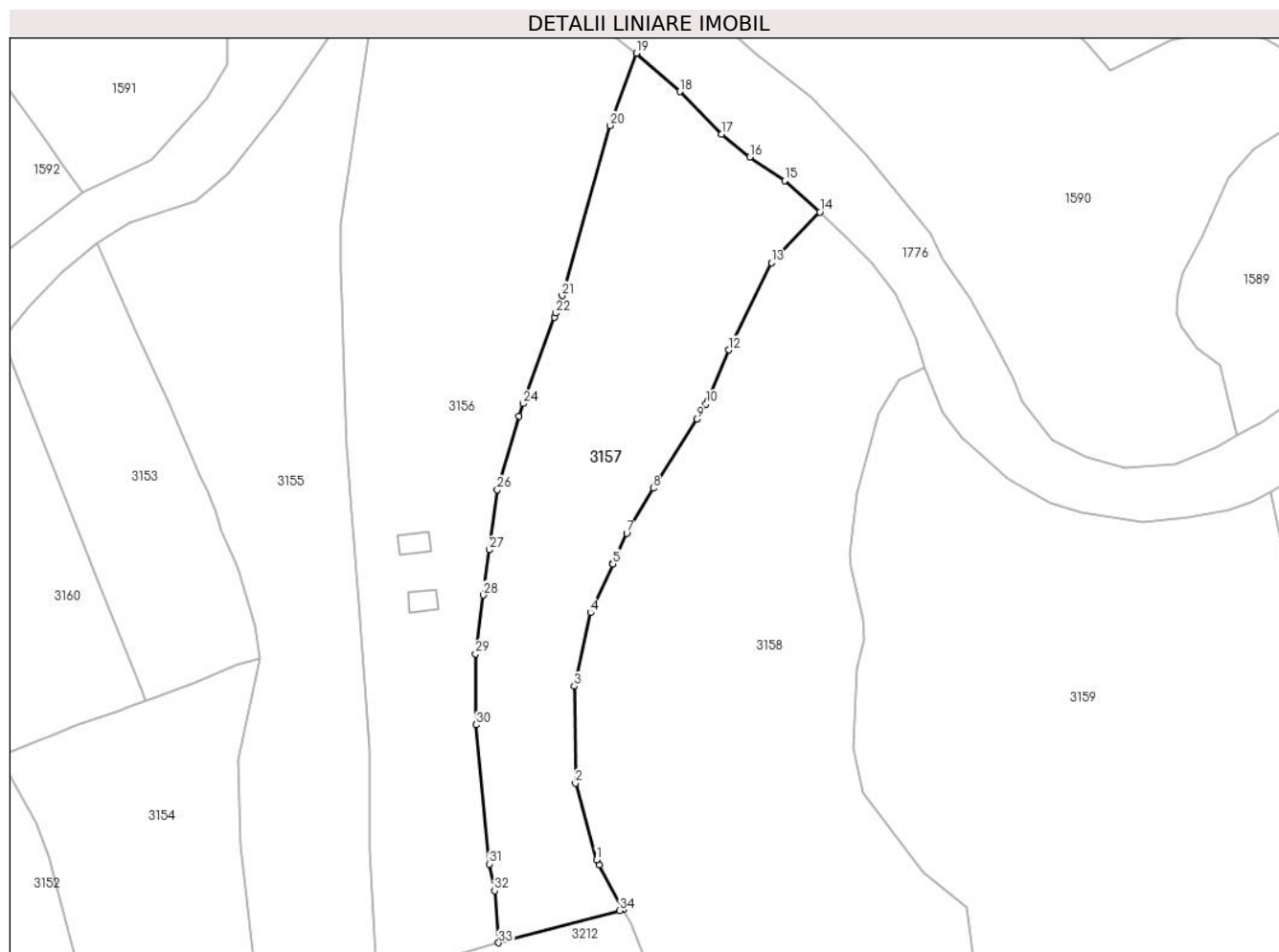
Inscrieri privind dezmembramintele dreptului de proprietate, drepturi reale de garanție și sarcini	Referințe
NU SUNT	

## Anexa Nr. 1 La Partea I

## Teren

Nr cadastral	Suprafața (mp)*	Observații / Referințe
	13.488	Top.3089/1 parte,3096/1 parte, 3090, 3093 parte (CF 507 Dorna Candrenilor)

\* Suprafața este determinată în planul de proiecție Stereo 70.



## Date referitoare la teren

Crt	Categorie folosință	Intravilan	Suprafața (mp)	Tarla	Parcelă	Nr. topo	Observații / Referințe
1	faneata	DA	7.736	-	-	3089/1p, 3090,3096 /1p,3093p	
2	faneata	NU	5.735	-	-	-	
3	faneata	NU	17	-	-	3089/1p, 3090,3096 /1p,3093p	

## Lungime Segmente

1) Valorile lungimilor segmentelor sunt obținute din proiecție în plan.

Punct început	X / Y	Punct sfârșit	X / Y	Lungime segment (** (m))
1	512.893,684 648.405,856	2	512.886,606 648.431,518	26.62
3	512.886,274 648.464,084	4	512.891,727 648.488,829	25.339

Punct început	X / Y	Punct sfârșit	X / Y	Lungime segment (** (m))
2	512.886,606 648.431,518	3	512.886,274 648.464,084	32.568
4	512.891,727 648.488,829	5	512.899,153 648.505,185	17.963

Punct început	X / Y	Punct sfârșit	X / Y	Lungime segment (** (m)
5	512.899,153 648.505,185	6	512.899,32 648.505,553	0.404
7	512.903,819 648.515,461	8	512.912,767 648.530,63	17.612
9	512.927,337 648.553,875	10	512.930,5 648.558,921	5.955
11	512.931,081 648.559,849	12	512.938,141 648.577,044	18.588
13	512.952,476 648.606,285	14	512.968,766 648.623,382	23.615
15	512.956,939 648.633,97	16	512.945,213 648.641,83	14.117
17	512.935,651 648.649,499	18	512.921,72 648.663,818	19.978
19	512.907,08 648.676,696	20	512.898,306 648.652,399	25.833
21	512.882,142 648.595,255	22	512.880,038 648.589,399	6.223
23	512.879,527 648.587,977	24	512.869,114 648.558,997	30.794
25	512.867,637 648.554,887	26	512.860,385 648.530,072	25.853
27	512.857,699 648.509,928	28	512.855,671 648.494,718	15.345
29	512.853,045 648.475,025	30	512.853,228 648.451,145	23.881
31	512.857,676 648.404,441	32	512.859,451 648.395,431	9.183
33	512.860,842 648.377,973	34	512.901,549 648.388,827	42.129
35	512.902,715 648.389,138	36	512.894,645 648.404,077	16.979

Punct început	X / Y	Punct sfârșit	X / Y	Lungime segment (** (m)
6	512.899,32 648.505,553	7	512.903,819 648.515,461	10.882
8	512.912,767 648.530,63	9	512.927,337 648.553,875	27.434
10	512.930,5 648.558,921	11	512.931,081 648.559,849	1.095
12	512.938,141 648.577,044	13	512.952,476 648.606,285	32.566
14	512.968,766 648.623,382	15	512.956,939 648.633,97	15.874
16	512.945,213 648.641,83	17	512.935,651 648.649,499	12.257
18	512.921,72 648.663,818	19	512.907,08 648.676,696	19.498
20	512.898,306 648.652,399	21	512.882,142 648.595,255	59.386
22	512.880,038 648.589,399	23	512.879,527 648.587,977	1.511
24	512.869,114 648.558,997	25	512.867,637 648.554,887	4.367
26	512.860,385 648.530,072	27	512.857,699 648.509,928	20.322
28	512.855,671 648.494,718	29	512.853,045 648.475,025	19.867
30	512.853,228 648.451,145	31	512.857,676 648.404,441	46.915
32	512.859,451 648.395,431	33	512.860,842 648.377,973	17.513
34	512.901,549 648.388,827	35	512.902,715 648.389,138	1.207
36	512.894,645 648.404,077	1	512.893,684 648.405,856	2.022

\*\* Lungimile segmentelor sunt determinate în planul de proiecție Stereo 70 și sunt rotunjite la 1 milimetru.

\*\*\* Distanța dintre puncte este formată din segmente cumulate ce sunt mai mici decât valoarea 1 milimetru.



**DATE DESPRE IMOBILUL NR. 3158**

Oficiul de Cadastru și Publicitate Imobiliară SUCEAVA  
Biroul de Cadastru și Publicitate Imobiliară Vatra Dornei

**A. Partea I. Descrierea imobilului**

Nr. CF vechi: CF 941 Dorna Candrenilor  
Nr. topografic: 3089/2, 3096/2,  
3084,475,474,3083/2 parte -a com.cad.  
Dorna Candrenilor

TEREN Necunoscut

Adresa: Loc. Pilugani, Jud. Suceava

Nr. Crt	Nr cadastral Nr. topografic	Suprafața* (mp)	Observații / Referințe
A1		23.689	Sector cadastral: 15 Teren împrejmuit; Top.3089/2, 3096/2, 3084,475,474,3083/2 parte (CF 507 Dorna Candrenilor)

**B. Partea II. Proprietari și acte**

Inscrieri privitoare la dreptul de proprietate și alte drepturi reale		Referințe
/		
Hotarare Judecatoreasca nr. 985, din 02/11/2018 emis de JUDECATORIA VATRA DORNEI;		
B1	Intabulare, drept de PROPRIETATE, dobandit prin Hotarare Judecatoreasca, cota actuala 1/1, cota initiala 1/1 1) TODAȘCĂ COSTICA 2) VASILUT FLOAREA	A1

**C. Partea III. SARCINI .**

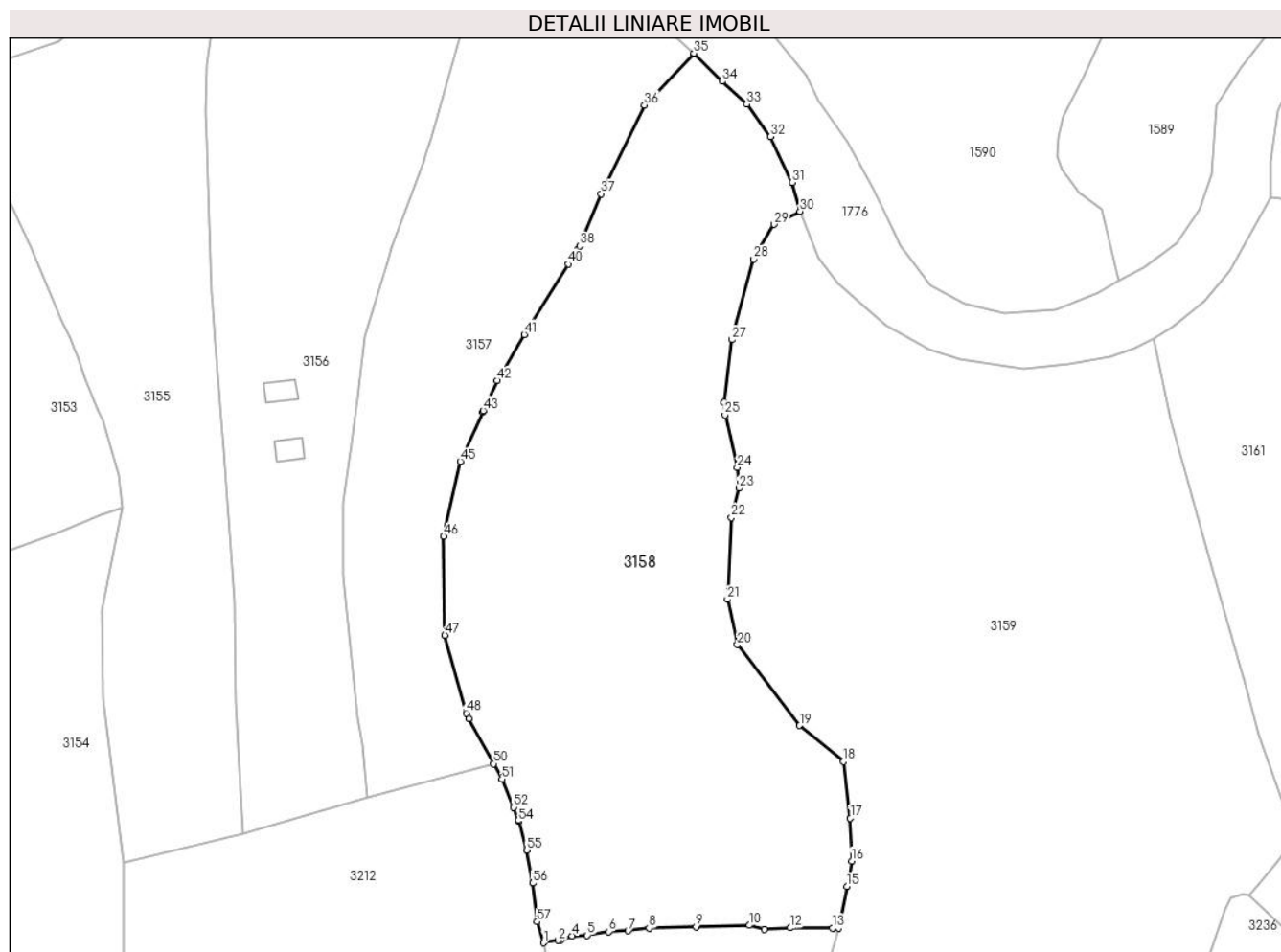
Inscrieri privind dezmembramintele dreptului de proprietate, drepturi reale de garanție și sarcini	Referințe
NU SUNT	

## Anexa Nr. 1 La Partea I

## Teren

Nr cadastral	Suprafața (mp)*	Observații / Referințe
	23.689	Top.3089/2, 3096/2,3084,475,474,3083/2parte (CF 507 Dorna Candrenilor)

\* Suprafața este determinată în planul de proiecție Stereo 70.



## Date referitoare la teren

Crt	Categorie folosință	Intravilan	Suprafața (mp)	Tarla	Parcelă	Nr. topo	Observații / Referințe
1	pasune	DA	448	-	-	3089/2, 3096/2, 3084,475,474 ,3083/2parte -a com.cad. Dorna Candrenilor	
2	pasune	NU	22.994	-	-	-	
3	pasune	DA	93	-	-	3089/2, 3096/2, 3084,475,474 ,3083/2parte -a com.cad. Dorna Candrenilor	
4	pasune	DA	87	-	-	3089/2, 3096/2, 3084,475,474 ,3083/2parte -a com.cad. Dorna Candrenilor	



Crt	Categorie folosință	Intravilan	Suprafața (mp)	Tarla	Parcelă	Nr. topo	Observații / Referințe
5	pasune	DA	67	-	-	3089/2, 3096/2, 3084,475,474 ,3083/2parte -a com.cad. Dorna Candrenilor	

**Lungime Segmente**

1) Valorile lungimilor segmentelor sunt obținute din proiecție în plan.

Punct început	X / Y	Punct sfârșit	X / Y	Lungime segment	Punct început	X / Y	Punct sfârșit	X / Y	Lungime segment	Punct început	X / Y	Punct sfârșit	X / Y	Lungime segment
1	512.919,149 648.330,116	2	512.923,964 648.330,864	4.873	2	512.923,964 648.330,864	3	512.924,699 648.330,979	0.744	3	512.924,699 648.330,979	4	512.928,599 648.332,376	4.143
4	512.928,599 648.332,376	5	512.933,566 648.332,592	4.972	5	512.933,566 648.332,592	6	512.940,653 648.333,826	7.194	6	512.940,653 648.333,826	7	512.947,065 648.334,059	6.416
7	512.947,065 648.334,059	8	512.954,026 648.334,904	7.012	8	512.954,026 648.334,904	9	512.969,483 648.335,401	15.465	9	512.969,483 648.335,401	10	512.987,113 648.335,876	17.636
10	512.987,113 648.335,876	11	512.991,996 648.334,621	5.042	11	512.991,996 648.334,621	12	513.000,52 648.335,036	8.534	12	513.000,52 648.335,036	13	513.014,431 648.334,931	13.911
13	513.014,431 648.334,931	14	513.016,552 648.334,915	2.121	14	513.016,552 648.334,915	15	513.019,21 648.348,748	14.086	15	513.019,21 648.348,748	16	513.020,812 648.357,087	8.491
16	513.020,812 648.357,087	17	513.020,375 648.371,177	14.097	17	513.020,375 648.371,177	18	513.018,19 648.389,853	18.803	18	513.018,19 648.389,853	19	513.003,664 648.401,758	18.781
19	513.003,664 648.401,758	20	512.983,131 648.428,408	33.643	20	512.983,131 648.428,408	21	512.979,854 648.443,328	15.276	21	512.979,854 648.443,328	22	512.981,165 648.470,327	27.031
22	512.981,165 648.470,327	23	512.983,611 648.479,938	9.917	23	512.983,611 648.479,938	24	512.983,087 648.486,841	6.923	24	512.983,087 648.486,841	25	512.979,068 648.504,142	17.762
25	512.979,068 648.504,142	26	512.978,805 648.508,336	4.202	26	512.978,805 648.508,336	27	512.981,339 648.528,957	20.776	27	512.981,339 648.528,957	28	512.988,417 648.555,519	27.489
28	512.988,417 648.555,519	29	512.995,232 648.566,965	13.321	29	512.995,232 648.566,965	30	513.003,806 648.571,221	9.572	30	513.003,806 648.571,221	31	513.001,215 648.580,821	9.944
31	513.001,215 648.580,821	32	512.994,025 648.595,891	16.697	32	512.994,025 648.595,891	33	512.986,291 648.606,53	13.153	33	512.986,291 648.606,53	34	512.978,203 648.614,17	11.126
34	512.978,203 648.614,17	35	512.968,766 648.623,382	13.188	35	512.968,766 648.623,382	36	512.952,476 648.606,285	23.615	36	512.952,476 648.606,285	37	512.938,141 648.577,044	32.566
37	512.938,141 648.577,044	38	512.931,081 648.559,849	18.588	38	512.931,081 648.559,849	39	512.930,5 648.558,921	1.095	39	512.930,5 648.558,921	40	512.927,337 648.553,875	5.955
40	512.927,337 648.553,875	41	512.912,767 648.530,63	27.434	41	512.912,767 648.530,63	42	512.903,819 648.515,461	17.612	42	512.903,819 648.515,461	43	512.899,32 648.505,553	10.882
43	512.899,32 648.505,553	44	512.899,153 648.505,185	0.404	44	512.899,153 648.505,185	45	512.891,727 648.488,829	17.963	45	512.891,727 648.488,829	46	512.886,274 648.464,084	25.339
46	512.886,274 648.464,084	47	512.886,606 648.431,518	32.568	47	512.886,606 648.431,518	48	512.893,684 648.405,856	26.62	48	512.893,684 648.405,856	49	512.894,645 648.404,077	2.022
49	512.894,645 648.404,077	50	512.902,715 648.389,138	16.979	50	512.902,715 648.389,138	51	512.905,427 648.384,117	5.707	51	512.905,427 648.384,117	52	512.909,208 648.374,785	10.069
52	512.909,208 648.374,785	53	512.910,949 648.370,486	4.638	53	512.910,949 648.370,486	54	512.911,067 648.370,066	0.436	54	512.911,067 648.370,066	55	512.913,676 648.360,7	9.723
55	512.913,676 648.360,7	56	512.915,633 648.349,796	11.078	56	512.915,633 648.349,796	57	512.917,101 648.337,074	12.806	57	512.917,101 648.337,074	1	512.919,149 648.330,116	7.253

\*\* Lungimile segmentelor sunt determinate în planul de proiecție Stereo 70 și sunt rotunjite la 1 milimetru.

\*\*\* Distanța dintre puncte este formată din segmente cumulate ce sunt mai mici decât valoarea 1 milimetru.



**DATE DESPRE IMOBILUL NR. 3159**

Oficiul de Cadastru și Publicitate Imobiliară SUCEAVA  
Biroul de Cadastru și Publicitate Imobiliară Vatra Dornei

**A. Partea I. Descrierea imobilului**

Nr. CF vechi: CF 1001 Dorna Candrenilor  
Nr. topografic: 3038/1

TEREN Extravilan

Adresa: Jud. Suceava

Nr. Crt	Nr cadastral Nr. topografic	Suprafața* (mp)	Observații / Referințe
A1		39.443	Sector cadastral: 15 Teren imprejmuit; Top3038/1 (CF 1001 Dorna Candrenilor-CFE 37404 Dorna Candrenilor)

**Construcții**

Crt	Nr cadastral Nr. topografic	Adresa	Observații / Referințe
A1.1		Jud. Suceava	Nr. niveluri: 1; S. construita la sol: 60 mp; S. construita desfasurata: 60 mp;

**B. Partea II. Proprietari și acte**

Inscrieri privitoare la dreptul de proprietate și alte drepturi reale		Referințe
/		
Act Normativ nr. 7, din 13/03/1996 emis de PARLAMENTUL ROMANIEI;		
B1	Intabulare, drept de PROPRIETATE, dobandit prin Lege, cota actuala 1/1, cota initiala 1/1 1) NEIDENTIFICAT NEIDENTIFICAT	A1
Act Administrativ nr. 3477, din 13/04/2023 emis de PRIMARIA COMUNEI POIANA STAMPEI;		
B2	SE NOTEAZA POSESIA FAPTICA IN FAVOAREA LUI 1) PILUG DRAGOS-ANDREI 2) PILUG RAZVAN-CORNEL	A1
Act Administrativ nr. 2981, din 31/03/2023 emis de PRIMARIA COMUNEI POIANA STAMPEI;		
B3	Intabulare, drept de PROPRIETATE, dobandit prin Lege, cota actuala 1/1, cota initiala 1/1 1) PILUG DRAGOS-ANDREI 2) PILUG RAZVAN-CORNEL	A1.1

**C. Partea III. SARCINI .**

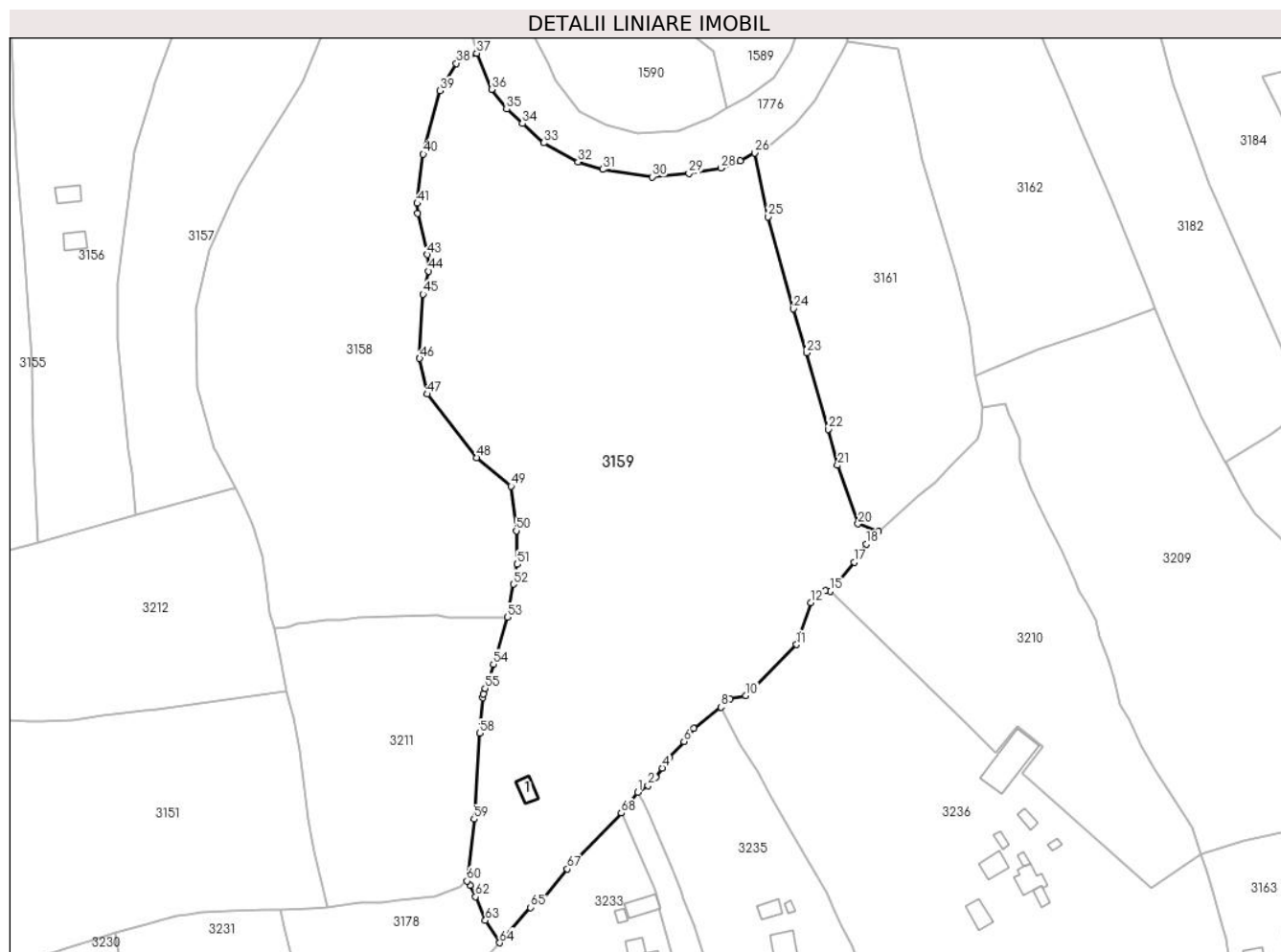
Inscrieri privind dezmembramintele dreptului de proprietate, drepturi reale de garanție și sarcini	Referințe
NU SUNT	

## Anexa Nr. 1 La Partea I

## Teren

Nr cadastral	Suprafața (mp)*	Observații / Referințe
	39.443	Top3038/1 (CF 1001 Dorna Candrenilor-CFE 37404 Dorna Candrenilor)

\* Suprafața este determinată în planul de proiecție Stereo 70.



## Date referitoare la teren

Crt	Categorie folosință	Intravilan	Suprafața (mp)	Tarla	Parcelă	Nr. topo	Observații / Referințe
1	faneata	NU	39.443	-	-	3038/1	

## Date referitoare la construcții

Crt	Număr	Destinație construcție	Supraf. (mp)	Situație juridică	Observații / Referințe
A1.1		construcții anexa	60	Cu acte	Nr. niveluri:1; S. construita la sol:60 mp; S. construita desfasurata:60 mp;

## Lungime Segmente

1) Valorile lungimilor segmentelor sunt obținute din proiecție în plan.

Punct început	X / Y	Punct sfârșit	X / Y	Lungime segment	Punct început	X / Y	Punct sfârșit	X / Y	Lungime segment	Punct început	X / Y	Punct sfârșit	X / Y	Lungime segment
1	513.071,266 648.261,594	2	513.075,546 648.264,375	5.104	2	513.075,546 648.264,375	3	513.078,817 648.267,807	4.741	3	513.078,817 648.267,807	4	513.081,624 648.271,743	4.834
4	513.081,624 648.271,743	5	513.084,483 648.276,087	5.2	5	513.084,483 648.276,087	6	513.090,67 648.282,851	9.167	6	513.090,67 648.282,851	7	513.094,683 648.288,497	6.927
7	513.094,683 648.288,497	8	513.106,14 648.297,275	14.433	8	513.106,14 648.297,275	9	513.109,973 648.300,799	5.207	9	513.109,973 648.300,799	10	513.116,643 648.302,138	6.803
10	513.116,643 648.302,138	11	513.137,889 648.323,482	30.116	11	513.137,889 648.323,482	12	513.143,812 648.341,079	18.567	12	513.143,812 648.341,079	13	513.146,141 648.344,878	4.456

Punct început	X / Y	Punct sfârșit	X / Y	Lungime segment	Punct început	X / Y	Punct sfârșit	X / Y	Lungime segment	Punct început	X / Y	Punct sfârșit	X / Y	Lungime segment
13	513.146,141 648.344,878	14	513.149,948 648.346,02	3.975	14	513.149,948 648.346,02	15	513.152,029 648.345,931	2.083	15	513.152,029 648.345,931	16	513.155,193 648.349,423	4.712
16	513.155,193 648.349,423	17	513.162,069 648.357,961	10.963	17	513.162,069 648.357,961	18	513.167,182 648.365,596	9.189	18	513.167,182 648.365,596	19	513.172,102 648.370,829	7.183
19	513.172,102 648.370,829	20	513.163,658 648.374,044	9.035	20	513.163,658 648.374,044	21	513.155,062 648.398,635	26.05	21	513.155,062 648.398,635	22	513.151,122 648.413,724	15.595
22	513.151,122 648.413,724	23	513.142,062 648.445,755	33.288	23	513.142,062 648.445,755	24	513.136,618 648.464,151	19.185	24	513.136,618 648.464,151	25	513.125,992 648.502,66	39.948
25	513.125,992 648.502,66	26	513.120,307 648.529,409	27.346	26	513.120,307 648.529,409	27	513.114,198 648.526,035	6.979	27	513.114,198 648.526,035	28	513.106,111 648.523,163	8.582
28	513.106,111 648.523,163	29	513.092,769 648.520,843	13.542	29	513.092,769 648.520,843	30	513.077,352 648.519,425	15.482	30	513.077,352 648.519,425	31	513.056,53 648.522,531	21.052
31	513.056,53 648.522,531	32	513.046,291 648.525,637	10.7	32	513.046,291 648.525,637	33	513.031,947 648.533,697	16.453	33	513.031,947 648.533,697	34	513.022,967 648.541,742	12.057
34	513.022,967 648.541,742	35	513.016,352 648.547,782	8.958	35	513.016,352 648.547,782	36	513.010,025 648.556,122	10.468	36	513.010,025 648.556,122	37	513.003,806 648.571,221	16.33
37	513.003,806 648.571,221	38	512.995,232 648.566,965	9.572	38	512.995,232 648.566,965	39	512.988,417 648.555,519	13.321	39	512.988,417 648.555,519	40	512.981,339 648.528,957	27.489
40	512.981,339 648.528,957	41	512.978,805 648.508,336	20.776	41	512.978,805 648.508,336	42	512.979,068 648.504,142	4.202	42	512.979,068 648.504,142	43	512.983,087 648.486,841	17.762
43	512.983,087 648.486,841	44	512.983,611 648.479,938	6.923	44	512.983,611 648.479,938	45	512.981,165 648.470,327	9.917	45	512.981,165 648.470,327	46	512.979,854 648.443,328	27.031
46	512.979,854 648.443,328	47	512.983,131 648.428,408	15.276	47	512.983,131 648.428,408	48	513.003,664 648.401,758	33.643	48	513.003,664 648.401,758	49	513.018,19 648.389,853	18.781
49	513.018,19 648.389,853	50	513.020,375 648.371,177	18.803	50	513.020,375 648.371,177	51	513.020,812 648.357,087	14.097	51	513.020,812 648.357,087	52	513.019,21 648.348,748	8.491
52	513.019,21 648.348,748	53	513.016,552 648.334,915	14.086	53	513.016,552 648.334,915	54	513.010,751 648.315,28	20.474	54	513.010,751 648.315,28	55	513.007,342 648.305,161	10.678
55	513.007,342 648.305,161	56	513.006,563 648.302,848	2.441	56	513.006,563 648.302,848	57	513.006,411 648.301,25	1.605	57	513.006,411 648.301,25	58	513.004,993 648.286,361	14.956
58	513.004,993 648.286,361	59	513.002,651 648.250,368	36.069	59	513.002,651 648.250,368	60	512.999,662 648.224,468	26.072	60	512.999,662 648.224,468	61	513.001,106 648.222,664	2.311
61	513.001,106 648.222,664	62	513.003,279 648.217,889	5.246	62	513.003,279 648.217,889	63	513.007,442 648.207,972	10.755	63	513.007,442 648.207,972	64	513.013,385 648.198,576	11.118
64	513.013,385 648.198,576	65	513.026,3 648.213,412	19.67	65	513.026,3 648.213,412	66	513.031,294 648.216,401	5.82	66	513.031,294 648.216,401	67	513.041,751 648.229,495	16.757
67	513.041,751 648.229,495	68	513.064,336 648.252,956	32.565	68	513.064,336 648.252,956	1	513.071,266 648.261,594	11.074					

\*\* Lungimile segmentelor sunt determinate în planul de proiecție Stereo 70 și sunt rotunjite la 1 milimetru.

\*\*\* Distanța dintre puncte este formată din segmente cumulate ce sunt mai mici decât valoarea 1 milimetru.



**DATE DESPRE IMOBILUL NR. 3160**

Oficiul de Cadastru și Publicitate Imobiliară SUCEAVA  
Biroul de Cadastru și Publicitate Imobiliară Vatra Dornei

**A. Partea I. Descrierea imobilului**

TEREN Necunoscut

Adresa: Loc. Pilugani, Str Andrieni, Jud. Suceava

Nr. Crt	Nr cadastral Nr. topografic	Suprafața* (mp)	Observații / Referințe
A1		6.194	Sector cadastral:15 Teren neimprejmuit; Top.3098 parte,3100parte (CF507 Dorna Candrenilor);Top3104/2, 3101 parte (CF 1472 Dorna Candrenilor);Top3082parte (CF256 Dorna Candrenilor)

**B. Partea II. Proprietari și acte**

Inscrieri privitoare la dreptul de proprietate și alte drepturi reale	Referințe
/	
Act Normativ nr. 7, din 13/03/1996 emis de PARLAMENTUL ROMANIEI;	
B1	A1
Intabulare, drept de PROPRIETATE, dobândit prin Lege, cota actuala 1/1, cota initiala 1/1 1) NEIDENTIFICAT NEIDENTIFICAT	
Act Administrativ nr. 4645, din 19/05/2023 emis de PRIMARIA COMUNEI POIANA STAMPEI;	
B2	A1
SE NOTEAZA POSESIA FAPTICA IN FAVOAREA LUI 1) MEDRIHAN EUFROZINA	

**C. Partea III. SARCINI .**

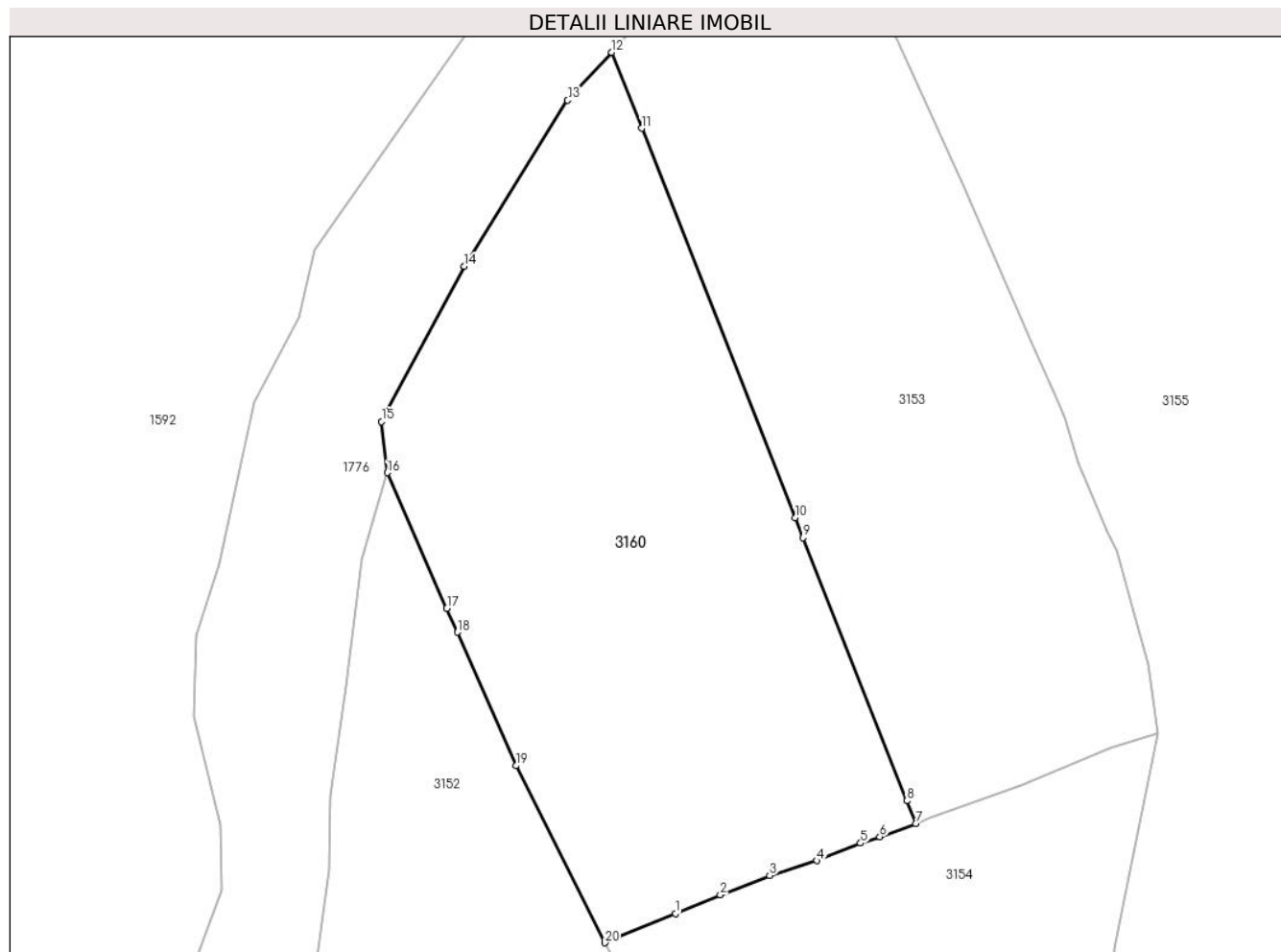
Inscrieri privind dezmembramintele dreptului de proprietate, drepturi reale de garanție și sarcini	Referințe
NU SUNT	

## Anexa Nr. 1 La Partea I

## Teren

Nr cadastral	Suprafața (mp)*	Observații / Referințe
	6.194	Top.3098 parte,3100parte (CF507 Dorna Candrenilor);Top3104/2, 3101 parte (CF 1472 Dorna Candrenilor);Top3082parte (CF256 Dorna Candrenilor)

\* Suprafața este determinată în planul de proiecție Stereo 70.



## Date referitoare la teren

Crt	Categorie folosință	Intra vilan	Suprafața (mp)	Tarla	Parcelă	Nr. topo	Observații / Referințe
1	faneata	NU	2.728	-	-	-	
2	faneata	NU	209	-	-	-	CALE DE ACCES
3	faneata	NU	2.338	-	-	-	
4	pasune	NU	907	-	-	-	
5	faneata	DA	12	-	-	-	

## Lungime Segmente

1) Valorile lungimilor segmentelor sunt obținute din proiecție în plan.

Punct început	X / Y	Punct sfârșit	X / Y	Lungime segment (** (m)
1	512.704,129 648.444,998	2	512.711,217 648.447,973	7.687
2	512.711,217 648.447,973	3	512.719,003 648.451,016	8.36



Punct început	X / Y	Punct sfârșit	X / Y	Lungime segment (** (m)
3	512.719,003 648.451,016	4	512.726,448 648.453,378	7.811
4	512.726,448 648.453,378	5	512.733,378 648.456,137	7.459
5	512.733,378 648.456,137	6	512.736,426 648.457,148	3.211
6	512.736,426 648.457,148	7	512.742,089 648.459,249	6.04
7	512.742,089 648.459,249	8	512.740,671 648.462,847	3.867
8	512.740,671 648.462,847	9	512.724,297 648.504,383	44.647
9	512.724,297 648.504,383	10	512.723,054 648.507,534	3.387
10	512.723,054 648.507,534	11	512.698,796 648.569,071	66.146
11	512.698,796 648.569,071	12	512.694,069 648.581,06	12.887
12	512.694,069 648.581,06	13	512.687,11 648.573,504	10.272
13	512.687,11 648.573,504	14	512.670,791 648.547,265	30.9
14	512.670,791 648.547,265	15	512.657,725 648.522,733	27.795
15	512.657,725 648.522,733	16	512.658,646 648.514,664	8.121
16	512.658,646 648.514,664	17	512.668,02 648.493,262	23.365
17	512.668,02 648.493,262	18	512.669,679 648.489,476	4.134
18	512.669,679 648.489,476	19	512.678,924 648.468,368	23.044
19	512.678,924 648.468,368	20	512.692,974 648.440,408	31.292
20	512.692,974 648.440,408	1	512.704,129 648.444,998	12.062

\*\* Lungimile segmentelor sunt determinate în planul de proiecție Stereo 70 și sunt rotunjite la 1 milimetru.

\*\*\* Distanța dintre puncte este formată din segmente cumulate ce sunt mai mici decât valoarea 1 milimetru.



**DATE DESPRE IMOBILUL NR. 3161**

Oficiul de Cadastru și Publicitate Imobiliară SUCEAVA  
 Biroul de Cadastru și Publicitate Imobiliară Vatra Dornei

**A. Partea I. Descrierea imobilului**

Nr. CF vechi: CF 2476 Dorna Candrenilor  
 Nr. topografic: 3038/2parte

TEREN Extravilan

Adresa: Jud. Suceava

Nr. Crt	Nr cadastral Nr. topografic	Suprafața* (mp)	Observații / Referințe
A1		11.612	Sector cadastral: 15 Teren neimprejmuit; Top. 3038/2 parte (CF veche 2476 Dorna Candrenilor - CFE 37489 Dorna Candrenilor)

**B. Partea II. Proprietari și acte**

Inscrieri privitoare la dreptul de proprietate și alte drepturi reale		Referințe
/		
Act Administrativ nr. 7, din 13/03/1996 emis de PARLAMENTUL ROMANIEI;		
B1	Intabulare, drept de PROPRIETATE, dobândit prin Lege, cota actuala 1/1, cota initiala 1/1 1) NEIDENTIFICAT NEIDENTIFICAT	A1
Act Administrativ nr. 4426, din 12/05/2023 emis de PRIMARIA COMUNEI POIANA STAMPEI;		
B2	SE NOTEAZA POSESIA FAPTICA IN FAVOAREA LUI 1) IVAN OLTIȚA	A1

**C. Partea III. SARCINI .**

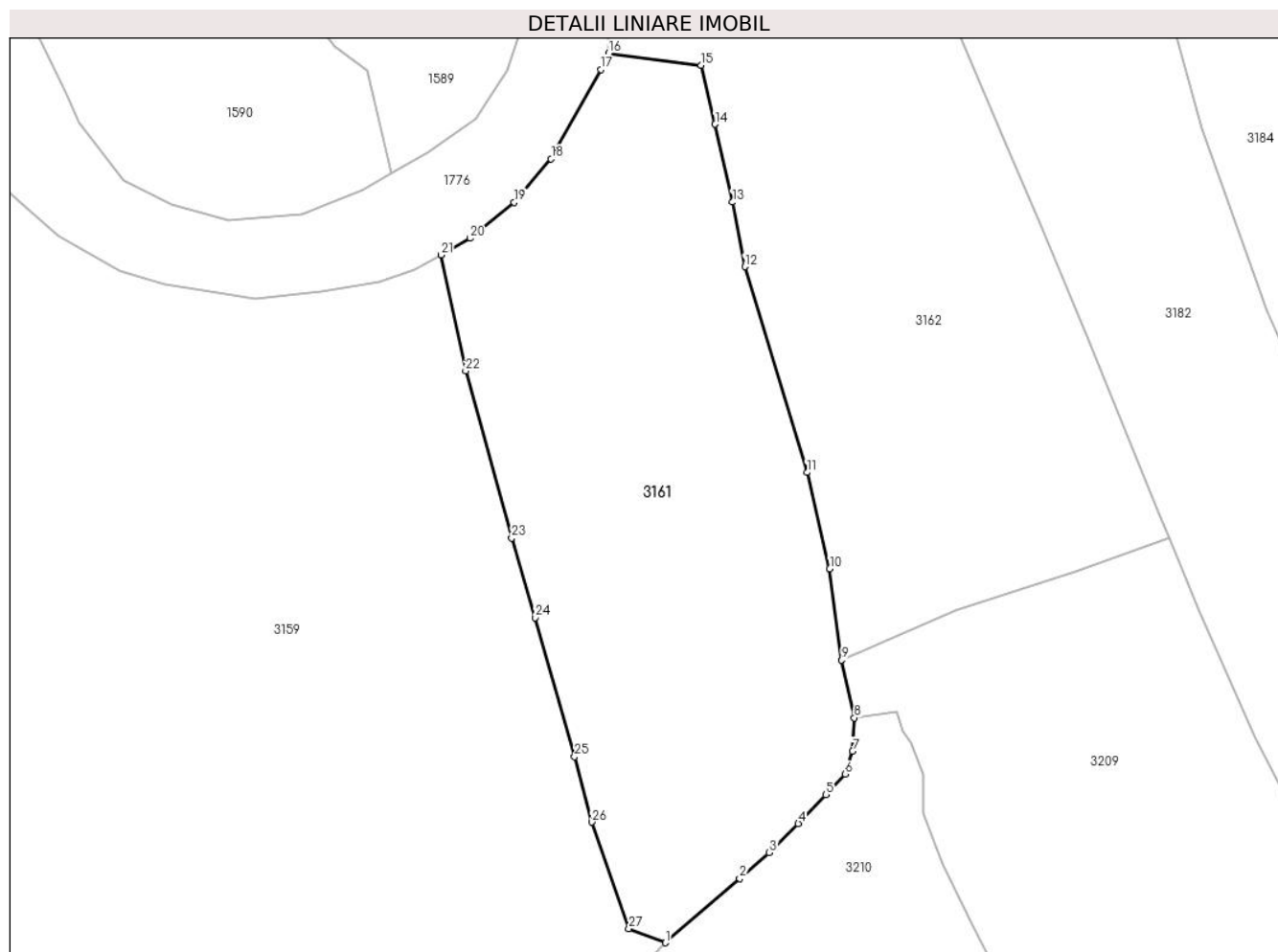
Inscrieri privind dezmembramintele dreptului de proprietate, drepturi reale de garanție și sarcini	Referințe
NU SUNT	

## Anexa Nr. 1 La Partea I

## Teren

Nr cadastral	Suprafața (mp)*	Observații / Referințe
	11.612	Top.3038/2 parte (CF veche 2476 Dorna Candrenilor- CFE 37489 Dorna Candrenilor)

\* Suprafața este determinată în planul de proiecție Stereo 70.



## Date referitoare la teren

Crt	Categorie folosință	Intra vilan	Suprafața (mp)	Tarla	Parcelă	Nr. topo	Observații / Referințe
1	faneata	NU	11.612	-	-	3038/2parte	

## Lungime Segmente

1) Valorile lungimilor segmentelor sunt obținute din proiecție în plan.

Punct început	X / Y	Punct sfârșit	X / Y	Lungime segment (** (m)	Punct început	X / Y	Punct sfârșit	X / Y	Lungime segment (** (m)
1	513.172,102 648.370,829	2	513.189,186 648.385,674	22.633	2	513.189,186 648.385,674	3	513.196,068 648.391,604	9.084
3	513.196,068 648.391,604	4	513.202,754 648.398,326	9.481	4	513.202,754 648.398,326	5	513.209,065 648.405,006	9.19
5	513.209,065 648.405,006	6	513.213,542 648.409,747	6.521	6	513.213,542 648.409,747	7	513.215,224 648.414,991	5.507
7	513.215,224 648.414,991	8	513.215,654 648.422,679	7.7	8	513.215,654 648.422,679	9	513.212,735 648.435,981	13.619
9	513.212,735 648.435,981	10	513.209,986 648.457,065	21.262	10	513.209,986 648.457,065	11	513.204,754 648.479,247	22.791

Punct început	X / Y	Punct sfârşit	X / Y	Lungime segment (** (m)
11	513.204,754 648.479,247	12	513.190,382 648.526,676	49.559
13	513.187,552 648.541,558	14	513.183,56 648.559,548	18.428
15	513.180,321 648.573,131	16	513.158,979 648.575,889	21.519
17	513.157,151 648.572,119	18	513.145,72 648.551,551	23.531
19	513.137,186 648.541,474	20	513.127,038 648.533,219	13.082
21	513.120,307 648.529,409	22	513.125,992 648.502,66	27.346
23	513.136,618 648.464,151	24	513.142,062 648.445,755	19.185
25	513.151,122 648.413,724	26	513.155,062 648.398,635	15.595
27	513.163,658 648.374,044	1	513.172,102 648.370,829	9.035

Punct început	X / Y	Punct sfârşit	X / Y	Lungime segment (** (m)
12	513.190,382 648.526,676	13	513.187,552 648.541,558	15.149
14	513.183,56 648.559,548	15	513.180,321 648.573,131	13.964
16	513.158,979 648.575,889	17	513.157,151 648.572,119	4.19
18	513.145,72 648.551,551	19	513.137,186 648.541,474	13.205
20	513.127,038 648.533,219	21	513.120,307 648.529,409	7.734
22	513.125,992 648.502,66	23	513.136,618 648.464,151	39.948
24	513.142,062 648.445,755	25	513.151,122 648.413,724	33.288
26	513.155,062 648.398,635	27	513.163,658 648.374,044	26.05

\*\* Lungimile segmentelor sunt determinate în planul de proiecție Stereo 70 și sunt rotunjite la 1 milimetru.

\*\*\* Distanța dintre puncte este formată din segmente cumulate ce sunt mai mici decât valoarea 1 milimetru.



**DATE DESPRE IMOBILUL NR. 3162**

Oficiul de Cadastru și Publicitate Imobiliară SUCEAVA  
 Biroul de Cadastru și Publicitate Imobiliară Vatra Dornei

**A. Partea I. Descrierea imobilului**

Nr. CF vechi: CF 2192 Dorna Candrenilor  
 Nr. topografic: 3034/2 parte

TEREN Extravilan

Adresa: Jud. Suceava

Nr. Crt	Nr cadastral Nr. topografic	Suprafața* (mp)	Observații / Referințe
A1		13.535	Sector cadastral: 15 Teren împrejmuit; Top.3034/2 parte (CF veche 2192 Dorna Candrenilor- CFE 35325 Dorna Candrenilor)

**B. Partea II. Proprietari și acte**

Inscrieri privitoare la dreptul de proprietate și alte drepturi reale		Referințe
/		
Act Normativ nr. 7, din 13/03/1996 emis de PARLAMENTUL ROMANIEI;		
B1	Intabulare, drept de PROPRIETATE, dobândit prin Lege, cota actuala 1/1, cota initiala 1/1 1) NEIDENTIFICAT NEIDENTIFICAT	A1
Act Administrativ nr. 855, din 27/01/2023 emis de PRIMARIA COMUNEI POIANA STAMPEI;		
B2	SE NOTEAZA POSESIA FAPTICA IN FAVOAREA LUI 1) SPINU IONELIA SIMONA	A1

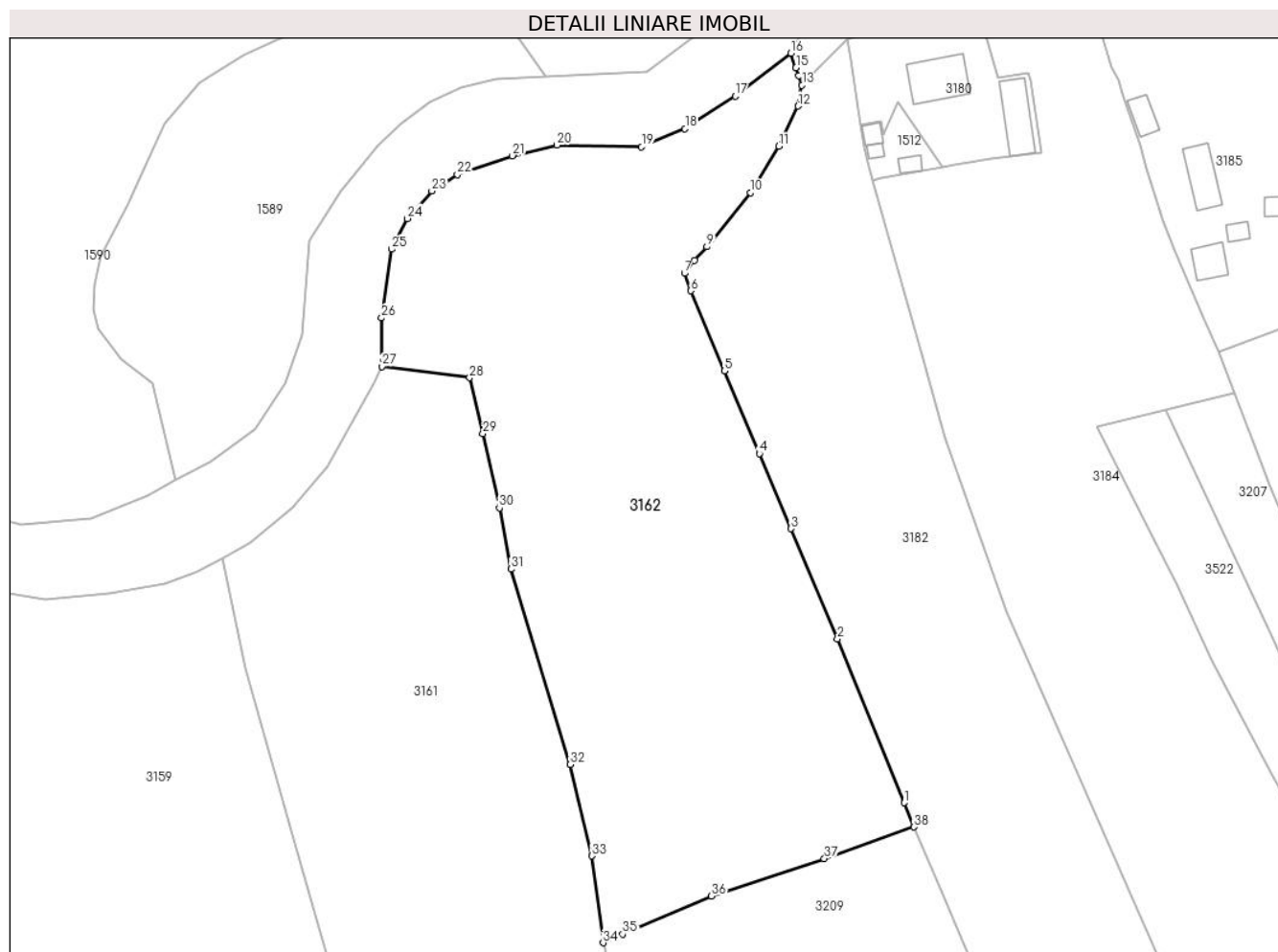
**C. Partea III. SARCINI .**

Inscrieri privind dezmembramintele dreptului de proprietate, drepturi reale de garanție și sarcini	Referințe
NU SUNT	

**Anexa Nr. 1 La Partea I****Teren**

Nr cadastral	Suprafața (mp)*	Observații / Referințe
	13.535	Top.3034/2 parte (CF veche 2192 Dorna Candrenilor- CFE 35325 Dorna Candrenilor)

\* Suprafața este determinată în planul de proiecție Stereo 70.

**Date referitoare la teren**

Crt	Categorie folosință	Intravilan	Suprafața (mp)	Tarla	Parcelă	Nr. topo	Observații / Referințe
1	faneata	NU	10.211	-	-	3034/2parte	
2	pasune	NU	1.015	-	-	-	
3	faneata	NU	1.060	-	-	3034/2parte	
4	faneata	NU	1.249	-	-	3034/2parte	CALE DE ACCES

**Lungime Segmente**

1) Valorile lungimilor segmentelor sunt obținute din proiecție în plan.

Punct început	X / Y	Punct sfârșit	X / Y	Lungime segment (** (m)
1	513.285,846 648.469,94	2	513.269,693 648.509,758	42.97
3	513.258,424 648.536,504	4	513.250,721 648.554,692	19.752
5	513.242,197 648.574,819	6	513.234,05 648.594,238	21.059

Punct început	X / Y	Punct sfârșit	X / Y	Lungime segment (** (m)
2	513.269,693 648.509,758	3	513.258,424 648.536,504	29.023
4	513.250,721 648.554,692	5	513.242,197 648.574,819	21.858
6	513.234,05 648.594,238	7	513.232,54 648.598,504	4.525



Punct început	X / Y	Punct sfârșit	X / Y	Lungime segment (** (m)
7	513.232,54 648.598,504	8	513.234,957 648.601,658	3.974
9	513.237,948 648.604,92	10	513.248,497 648.618,044	16.838
11	513.255,459 648.629,315	12	513.260,083 648.639,076	10.801
13	513.261,045 648.644,125	14	513.260,261 648.646,429	2.434
15	513.259,603 648.648,366	16	513.258,398 648.651,911	3.744
17	513.244,85 648.641,482	18	513.232,642 648.633,617	14.522
19	513.222,077 648.629,156	20	513.201,532 648.629,617	20.55
21	513.190,732 648.627,034	22	513.177,35 648.622,456	14.143
23	513.171,129 648.618,465	24	513.165,142 648.611,774	8.979
25	513.161,423 648.604,354	26	513.158,924 648.587,665	16.875
27	513.158,979 648.575,889	28	513.180,321 648.573,131	21.519
29	513.183,56 648.559,548	30	513.187,552 648.541,558	18.428
31	513.190,382 648.526,676	32	513.204,754 648.479,247	49.559
33	513.209,986 648.457,065	34	513.212,735 648.435,981	21.262
35	513.217,509 648.438,038	36	513.239,079 648.447,334	23.488
37	513.266,495 648.456,395	38	513.288,218 648.464,083	23.043

Punct început	X / Y	Punct sfârșit	X / Y	Lungime segment (** (m)
8	513.234,957 648.601,658	9	513.237,948 648.604,92	4.426
10	513.248,497 648.618,044	11	513.255,459 648.629,315	13.248
12	513.260,083 648.639,076	13	513.261,045 648.644,125	5.14
14	513.260,261 648.646,429	15	513.259,603 648.648,366	2.046
16	513.258,398 648.651,911	17	513.244,85 648.641,482	17.097
18	513.232,642 648.633,617	19	513.222,077 648.629,156	11.468
20	513.201,532 648.629,617	21	513.190,732 648.627,034	11.105
22	513.177,35 648.622,456	23	513.171,129 648.618,465	7.391
24	513.165,142 648.611,774	25	513.161,423 648.604,354	8.3
26	513.158,924 648.587,665	27	513.158,979 648.575,889	11.776
28	513.180,321 648.573,131	29	513.183,56 648.559,548	13.964
30	513.187,552 648.541,558	31	513.190,382 648.526,676	15.149
32	513.204,754 648.479,247	33	513.209,986 648.457,065	22.791
34	513.212,735 648.435,981	35	513.217,509 648.438,038	5.198
36	513.239,079 648.447,334	37	513.266,495 648.456,395	28.875
38	513.288,218 648.464,083	1	513.285,846 648.469,94	6.319

\*\* Lungimile segmentelor sunt determinate în planul de proiecție Stereo 70 și sunt rotunjite la 1 milimetru.

\*\*\* Distanța dintre puncte este formată din segmente cumulate ce sunt mai mici decât valoarea 1 milimetru.



**DATE DESPRE IMOBILUL NR. 3163**

Oficiul de Cadastru și Publicitate Imobiliară SUCEAVA  
Biroul de Cadastru și Publicitate Imobiliară Vatra Dornei

**A. Partea I. Descrierea imobilului**

TEREN Necunoscut

Adresa: Loc. Poiana Stampei, Str Andrieni, Nr. 18, Jud. Suceava

Nr. Crt	Nr cadastral Nr. topografic	Suprafața* (mp)	Observații / Referințe
A1	30657	Din acte: 10.421 Masurata: 10.772	Sector cadastral:15 Teren imprejmuit;

**Construcții**

Crt	Nr cadastral Nr. topografic	Adresa	Observații / Referințe
A1.1	30657	Loc. Poiana Stampei, Str Andrieni, Nr. 18, Jud. Suceava	Nr. niveluri:1; S. construita la sol:74 mp; S. construita desfasurata:74 mp;
A1.2	30657	Loc. Poiana Stampei, Str Andrieni, Nr. 18, Jud. Suceava	Nr. niveluri:1; S. construita la sol:62 mp; S. construita desfasurata:62 mp;

**B. Partea II. Proprietari și acte**

Inscrieri privitoare la dreptul de proprietate și alte drepturi reale		Referințe
<b>244 / 14/02/2002</b>		
Act Notarial nr. 1788, din 21/12/2001 emis de BNP-Niculina Vasiliuț, V.Dornei;		
B2	Intabulare, drept de PROPRIETATE, bun propriu, prin cumpărare, dobandit prin Conventie, cota actuala 1/1, cota initiala 1/1 1) CHIFORESCU IONEL, LIPSA CNP <i>OBSERVATII: (provenita din conversia CF 3061-Dorna Candrenilor)</i>	A1
/		
Act Administrativ nr. 2981, din 31/03/2023 emis de PRIMARIA COMUNEI POIANA STAMPEI;		
B2	Intabulare, drept de PROPRIETATE, dobandit prin Lege, cota actuala 1/1, cota initiala 1/1 1) CHIFORESCU IONEL, LIPSA CNP	A1.1, A1.2

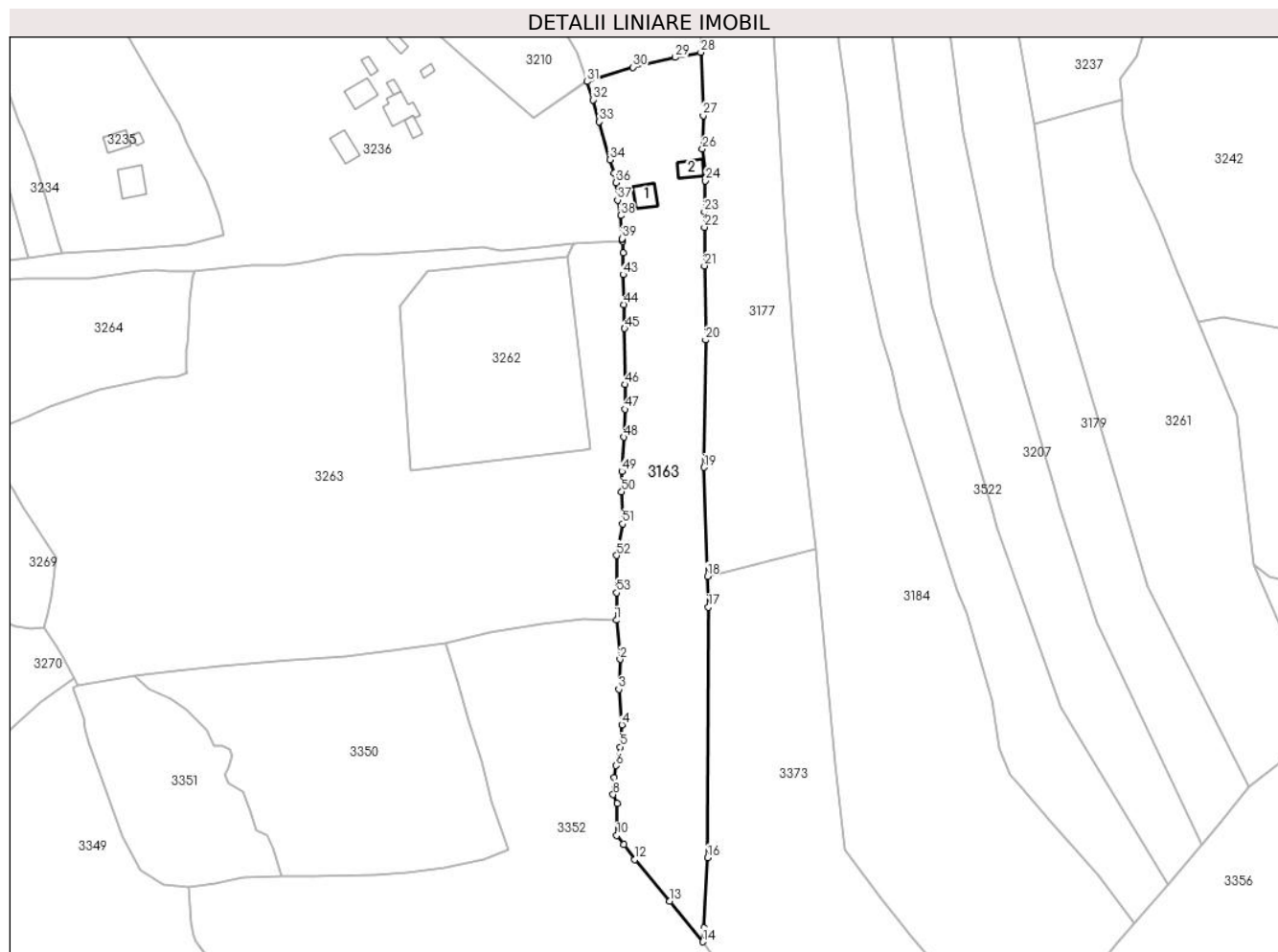
**C. Partea III. SARCINI .**

Inscrieri privind dezmembramintele dreptului de proprietate, drepturi reale de garanție și sarcini	Referințe
NU SUNT	

**Anexa Nr. 1 La Partea I****Teren**

Nr cadastral	Suprafața (mp)*	Observații / Referințe
30657	Din acte: 10.421 Masurata: 10.772	

\* Suprafața este determinată în planul de proiecție Stereo 70.

**Date referitoare la teren**

Crt	Categorie folosință	Intravilan	Suprafața (mp)	Tarla	Parcelă	Nr. topo	Observații / Referințe
1	curți construcții	DA	333	-	-	-	nr.top.3034/10
2	faneata	DA	2.096	-	-	-	
3	faneata	NU	8.342	-	-	-	

**Date referitoare la construcții**

Crt	Număr	Destinație construcție	Supraf. (mp)	Situație juridică	Observații / Referințe
A1.1	30657	construcții de locuințe	74	Cu acte	Nr. niveluri:1; S. construita la sol:74 mp; S. construita desfasurata:74 mp;
A1.2	30657	construcții anexa	62	Cu acte	Nr. niveluri:1; S. construita la sol:62 mp; S. construita desfasurata:62 mp;

**Lungime Segmente**

1) Valorile lungimilor segmentelor sunt obținute din proiecție în plan.

Punct început	X / Y	Punct sfârșit	X / Y	Lungime segment	Punct început	X / Y	Punct sfârșit	X / Y	Lungime segment
1	513.318,778 648.028,667	2	513.320,132 648.013,639	15.089	2	513.320,132 648.013,639	3	513.319,69 648.002,058	11.589
					3	513.319,69 648.002,058	4	513.320,851 647.988,52	13.588

Punct început	X / Y	Punct sfârșit	X / Y	Lungime segment	Punct început	X / Y	Punct sfârșit	X / Y	Lungime segment	Punct început	X / Y	Punct sfârșit	X / Y	Lungime segment
4	513.320,851 647.988,52	5	513.320,155 647.979,932	8.616	5	513.320,155 647.979,932	6	513.318,578 647.972,796	7.308	6	513.318,578 647.972,796	7	513.317,924 647.968,288	4.555
7	513.317,924 647.968,288	8	513.317,504 647.961,659	6.642	8	513.317,504 647.961,659	9	513.319,047 647.958,34	3.66	9	513.319,047 647.958,34	10	513.318,917 647.945,981	12.36
10	513.318,917 647.945,981	11	513.321,644 647.942,475	4.442	11	513.321,644 647.942,475	12	513.325,857 647.936,654	7.186	12	513.325,857 647.936,654	13	513.339,266 647.920,698	20.84 2
13	513.339,266 647.920,698	14	513.351,868 647.905,093	20.05 8	14	513.351,868 647.905,093	15	513.352,368 647.910,399	5.33	15	513.352,368 647.910,399	16	513.353,766 647.937,379	27.01 6
16	513.353,766 647.937,379	17	513.354,087 648.033,666	96.28 8	17	513.354,087 648.033,666	18	513.353,729 648.045,566	11.90 5	18	513.353,729 648.045,566	19	513.352,473 648.087,371	41.82 4
19	513.352,473 648.087,371	20	513.353,08 648.136,286	48.91 9	20	513.353,08 648.136,286	21	513.352,609 648.164,761	28.47 9	21	513.352,609 648.164,761	22	513.352,579 648.179,62	14.85 9
22	513.352,579 648.179,62	23	513.352,567 648.185,493	5.873	23	513.352,567 648.185,493	24	513.353,008 648.197,376	11.89 1	24	513.353,008 648.197,376	25	513.353,06 648.198,794	1.419
25	513.353,06 648.198,794	26	513.351,858 648.209,688	10.96	26	513.351,858 648.209,688	27	513.352,177 648.222,544	12.86	27	513.352,177 648.222,544	28	513.351,222 648.246,849	24.32 4
28	513.351,222 648.246,849	29	513.341,426 648.244,886	9.991	29	513.341,426 648.244,886	30	513.325,044 648.241,097	16.81 4	30	513.325,044 648.241,097	31	513.307,446 648.235,573	18.44 5
31	513.307,446 648.235,573	32	513.309,698 648.228,587	7.34	32	513.309,698 648.228,587	33	513.312,159 648.220,132	8.806	33	513.312,159 648.220,132	34	513.316,241 648.205,554	15.13 9
34	513.316,241 648.205,554	35	513.317,786 648.200,337	5.441	35	513.317,786 648.200,337	36	513.318,532 648.196,771	3.643	36	513.318,532 648.196,771	37	513.319,189 648.190,068	6.735
37	513.319,189 648.190,068	38	513.320,377 648.184,151	6.035	38	513.320,377 648.184,151	39	513.320,928 648.175,23	8.938	39	513.320,928 648.175,23	40	513.320,984 648.174,87	0.364
40	513.320,984 648.174,87	41	513.321,091 648.174,125	0.753	41	513.321,091 648.174,125	42	513.321,37 648.169,781	4.353	42	513.321,37 648.169,781	43	513.321,359 648.161,412	8.369
43	513.321,359 648.161,412	44	513.321,608 648.149,877	11.53 8	44	513.321,608 648.149,877	45	513.321,893 648.140,741	9.14	45	513.321,893 648.140,741	46	513.322,187 648.119,153	21.59
46	513.322,187 648.119,153	47	513.322,148 648.109,711	9.442	47	513.322,148 648.109,711	48	513.321,685 648.099,009	10.71 2	48	513.321,685 648.099,009	49	513.320,855 648.085,815	13.22
49	513.320,855 648.085,815	50	513.320,749 648.077,935	7.881	50	513.320,749 648.077,935	51	513.321,086 648.065,661	12.27 9	51	513.321,086 648.065,661	52	513.318,901 648.053,54	12.31 6
52	513.318,901 648.053,54	53	513.318,802 648.039,191	14.34 9	53	513.318,802 648.039,191	1	513.318,778 648.028,667	10.52 4					

\*\* Lungimile segmentelor sunt determinate în planul de proiecție Stereo 70 și sunt rotunjite la 1 milimetru.

\*\*\* Distanța dintre puncte este formată din segmente cumulate ce sunt mai mici decât valoarea 1 milimetru.



**DATE DESPRE IMOBILUL NR. 3164**

Oficiul de Cadastru și Publicitate Imobiliară SUCEAVA  
Biroul de Cadastru și Publicitate Imobiliară Vatra Dornei

**A. Partea I. Descrierea imobilului**

Nr. CF vechi: CF 530 Dorna Candrenilor  
Nr. topografic: 3029/3parte

TEREN Necunoscut

Adresa: Loc. Praleni, Jud. Suceava

Nr. Crt	Nr cadastral Nr. topografic	Suprafața* (mp)	Observații / Referințe
A1		4.808	Sector cadastral: 15 Teren neimprejmuit; Top. 3029/3 parte (CF veche 530 Dorna Candrenilor)

**B. Partea II. Proprietari și acte**

Inscrieri privitoare la dreptul de proprietate și alte drepturi reale		Referințe
/		
Act Administrativ nr. 7, din 13/03/1996 emis de PARLAMENTUL ROMANIEI;		
B1	Intabulare, drept de PROPRIETATE, dobandit prin Lege, cota actuala 1/1, cota initiala 1/1 1) NEIDENTIFICAT NEIDENTIFICAT	A1
Act Administrativ nr. 818, din 27/01/2023 emis de PRIMARIA COMUNEI POIANA STAMPEI;		
B2	SE NOTEAZA POSESIA FAPTICA IN FAVOAREA LUI 1) ZAVASTIN LAURENTIU	A1

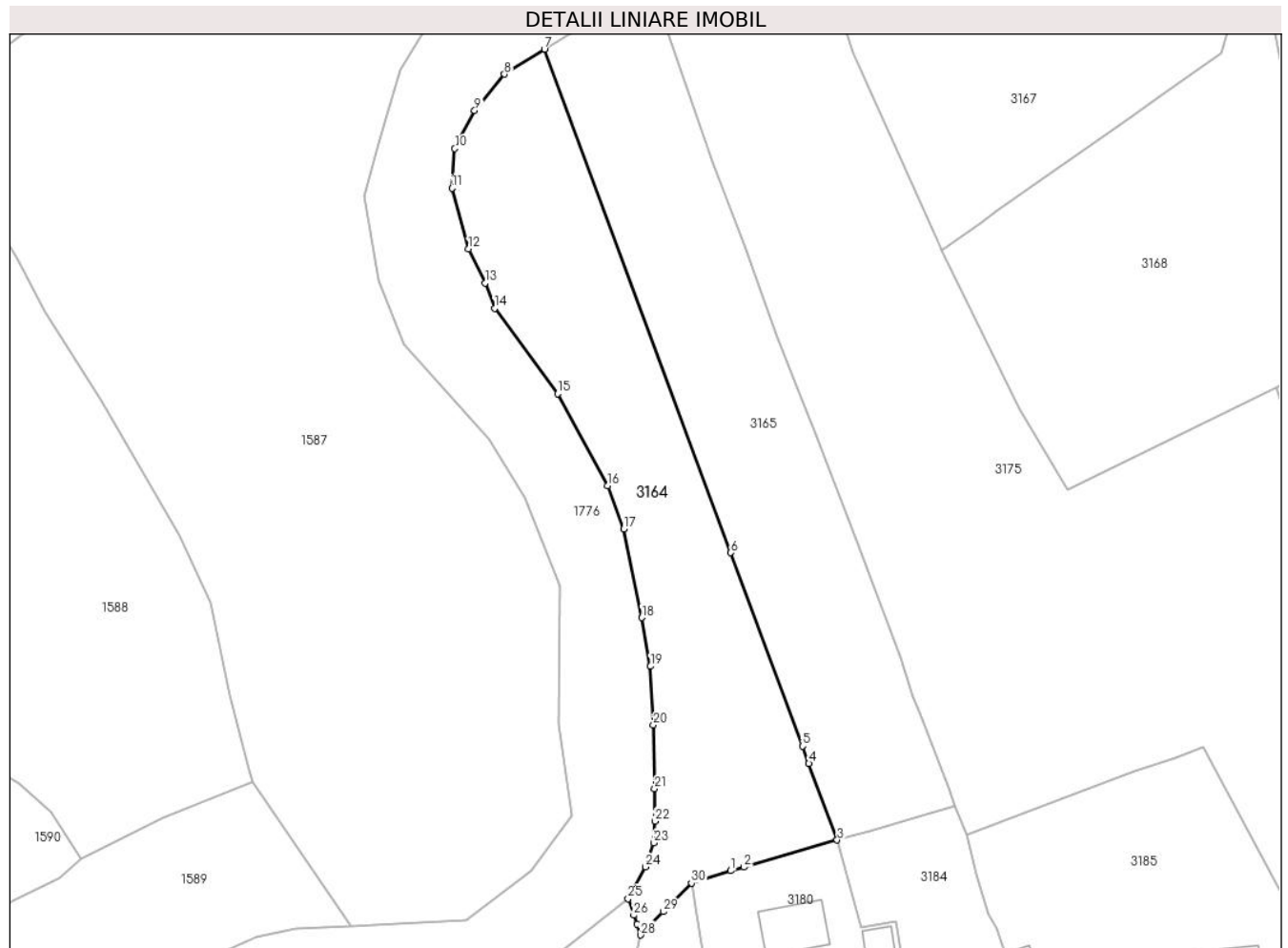
**C. Partea III. SARCINI .**

Inscrieri privind dezmembramintele dreptului de proprietate, drepturi reale de garanție și sarcini	Referințe
NU SUNT	

**Teren**

Nr cadastral	Suprafața (mp)*	Observații / Referințe
	4.808	Top.3029/3 parte (CF veche 530 Dorna Candrenilor)

\* Suprafața este determinată în planul de proiecție Stereo 70.



**Date referitoare la teren**

Crt	Categorie folosință	Intravilan	Suprafața (mp)	Tarla	Parcelă	Nr. topo	Observații / Referințe
1	faneata	DA	329	-	-	-	
2	faneata	DA	165	-	-	-	CALE DE ACCES
3	faneata	DA	704	-	-	3029/3parte	
4	faneata	NU	48	-	-	-	CALE DE ACCES
5	faneata	NU	3.561	-	-	-	

**Lungime Segmente**

1) Valorile lungimilor segmentelor sunt obținute din proiecție în plan.

Punct început	X / Y	Punct sfârșit	X / Y	Lungime segment (** (m))
1	513.280,5 648.657,951	2	513.283,39 648.658,718	2.99
3	513.303,44 648.664,569	4	513.297,346 648.681,012	17.536

Punct început	X / Y	Punct sfârșit	X / Y	Lungime segment (** (m))
2	513.283,39 648.658,718	3	513.303,44 648.664,569	20.886
4	513.297,346 648.681,012	5	513.295,956 648.684,762	3.999



Punct început	X / Y	Punct sfârșit	X / Y	Lungime segment (** (m)
5	513.295,956 648.684,762	6	513.280,521 648.726,408	44.414
7	513.240,354 648.834,779	8	513.231,729 648.829,385	10.173
9	513.225,287 648.821,592	10	513.221,026 648.813,384	9.248
11	513.220,403 648.804,863	12	513.224,01 648.791,796	13.556
13	513.227,584 648.784,463	14	513.229,603 648.779,01	5.815
15	513.243,167 648.760,611	16	513.253,986 648.740,837	22.54
17	513.257,412 648.731,521	18	513.261,33 648.712,445	19.474
19	513.263,205 648.701,963	20	513.263,831 648.689,366	12.613
21	513.264,086 648.675,617	22	513.264,197 648.668,634	6.984
23	513.263,864 648.663,979	24	513.262,1 648.658,785	5.485
25	513.258,398 648.651,911	26	513.259,603 648.648,366	3.744
27	513.260,261 648.646,429	28	513.261,045 648.644,125	2.434
29	513.265,977 648.649,147	30	513.272,017 648.655,299	8.621

Punct început	X / Y	Punct sfârșit	X / Y	Lungime segment (** (m)
6	513.280,521 648.726,408	7	513.240,354 648.834,779	115.575
8	513.231,729 648.829,385	9	513.225,287 648.821,592	10.111
10	513.221,026 648.813,384	11	513.220,403 648.804,863	8.544
12	513.224,01 648.791,796	13	513.227,584 648.784,463	8.158
14	513.229,603 648.779,01	15	513.243,167 648.760,611	22.858
16	513.253,986 648.740,837	17	513.257,412 648.731,521	9.926
18	513.261,33 648.712,445	19	513.263,205 648.701,963	10.648
20	513.263,831 648.689,366	21	513.264,086 648.675,617	13.751
22	513.264,197 648.668,634	23	513.263,864 648.663,979	4.667
24	513.262,1 648.658,785	25	513.258,398 648.651,911	7.807
26	513.259,603 648.648,366	27	513.260,261 648.646,429	2.046
28	513.261,045 648.644,125	29	513.265,977 648.649,147	7.039
30	513.272,017 648.655,299	1	513.280,5 648.657,951	8.888

\*\* Lungimile segmentelor sunt determinate în planul de proiecție Stereo 70 și sunt rotunjite la 1 milimetru.

\*\*\* Distanța dintre puncte este formată din segmente cumulate ce sunt mai mici decât valoarea 1 milimetru.



**DATE DESPRE IMOBILUL NR. 3165**

Oficiul de Cadastru și Publicitate Imobiliară SUCEAVA  
 Biroul de Cadastru și Publicitate Imobiliară Vatra Dornei

**A. Partea I. Descrierea imobilului**

Nr. CF vechi: CF 530 Dorna Candrenilor  
 Nr. topografic: 3029/3 parte

TEREN Necunoscut

Adresa: Loc. Praleni, Jud. Suceava

Nr. Crt	Nr cadastral Nr. topografic	Suprafața* (mp)	Observații / Referințe
A1		4.809	Sector cadastral: 15 Teren împrejmuit; Top. 3029/3 parte (CF veche 530 Dorna Candrenilor)

**B. Partea II. Proprietari și acte**

Inscrieri privitoare la dreptul de proprietate și alte drepturi reale	Referințe
/	
Act Normativ nr. 7, din 13/03/1996 emis de PARLAMENTUL ROMANIEI;	
B1	A1
Intabulare, drept de PROPRIETATE, dobândit prin Lege, cota actuala 1/1, cota initiala 1/1 1) NEIDENTIFICAT NEIDENTIFICAT	
Act Administrativ nr. 338, din 13/01/2023 emis de PRIMARIA COMUNEI POIANA STAMPEI;	
B2	A1
SE NOTEAZA POSESIA FAPTICA IN FAVOAREA LUI 1) ZAVASTIN ANCUTA LAURA	

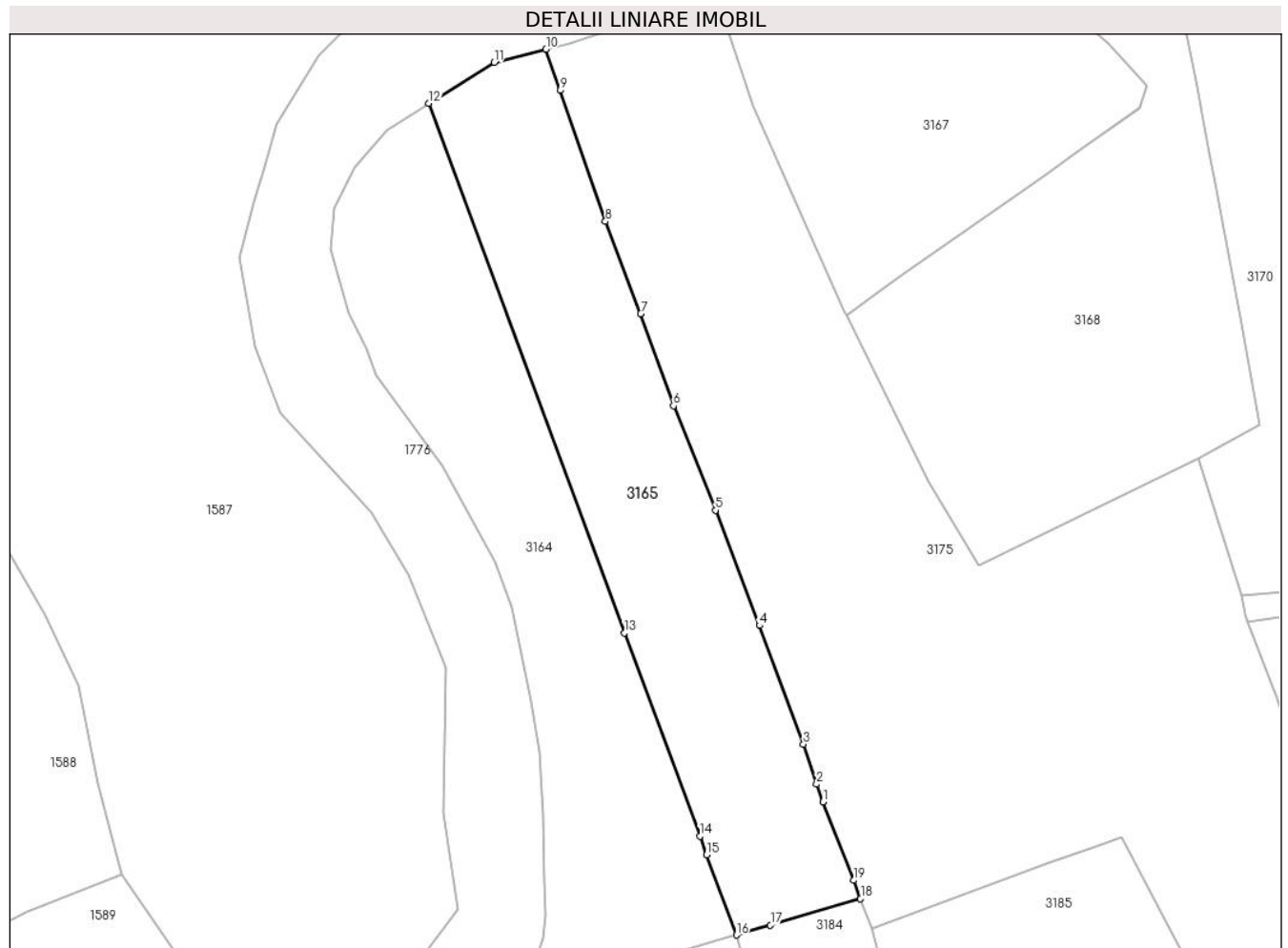
**C. Partea III. SARCINI .**

Inscrieri privind dezmembramintele dreptului de proprietate, drepturi reale de garanție și sarcini	Referințe
NU SUNT	

**Teren**

Nr cadastral	Suprafața (mp)*	Observații / Referințe
	4.809	Top.3029/3 parte (CF veche 530 Dorna Candrenilor)

\* Suprafața este determinată în planul de proiecție Stereo 70.



**Date referitoare la teren**

Crt	Categorie folosință	Intravilan	Suprafața (mp)	Tarla	Parcelă	Nr. topo	Observații / Referințe
1	faneata	DA	520	-	-	-	
2	faneata	DA	101	-	-	-	CALE DE ACCES
3	faneata	DA	1.674	-	-	-	
4	faneata	NU	2.514	-	-	-	

**Lungime Segmente**

1) Valorile lungimilor segmentelor sunt obținute din proiecție în plan.

Punct început	X / Y	Punct sfârșit	X / Y	Lungime segment (** (m)
1	513.321,177 648.691,802	2	513.319,864 648.695,442	3.87
2	513.319,864 648.695,442	3	513.317,178 648.703,614	8.602
3	513.317,178 648.703,614	4	513.308,167 648.727,899	25.903

Punct început	X / Y	Punct sfârșit	X / Y	Lungime segment (** (m)
4	513.308,167 648.727,899	5	513.299,155 648.751,482	25.246
5	513.299,155 648.751,482	6	513.290,547 648.772,883	23.067
6	513.290,547 648.772,883	7	513.283,817 648.791,744	20.026
7	513.283,817 648.791,744	8	513.276,596 648.810,597	20.189
8	513.276,596 648.810,597	9	513.267,334 648.837,417	28.374
9	513.267,334 648.837,417	10	513.264,422 648.845,849	8.921
10	513.264,422 648.845,849	11	513.253,756 648.843,16	11.0
11	513.253,756 648.843,16	12	513.240,354 648.834,779	15.807
12	513.240,354 648.834,779	13	513.280,521 648.726,408	115.575
13	513.280,521 648.726,408	14	513.295,956 648.684,762	44.414
14	513.295,956 648.684,762	15	513.297,346 648.681,012	3.999
15	513.297,346 648.681,012	16	513.303,44 648.664,569	17.536
16	513.303,44 648.664,569	17	513.310,423 648.666,596	7.271
17	513.310,423 648.666,596	18	513.328,86 648.671,992	19.21
18	513.328,86 648.671,992	19	513.327,478 648.675,755	4.009
19	513.327,478 648.675,755	1	513.321,177 648.691,802	17.24

\*\* Lungimile segmentelor sunt determinate în planul de proiecție Stereo 70 și sunt rotunjite la 1 milimetru.

\*\*\* Distanța dintre puncte este formată din segmente cumulate ce sunt mai mici decât valoarea 1 milimetru.



**DATE DESPRE IMOBILUL NR. 3166**

Oficiul de Cadastru și Publicitate Imobiliară SUCEAVA  
Biroul de Cadastru și Publicitate Imobiliară Vatra Dornei

**A. Partea I. Descrierea imobilului**

TEREN Extravilan

Adresa: Jud. Suceava

Nr. Crt	Nr cadastral Nr. topografic	Suprafața* (mp)	Observații / Referințe
A1		Din acte: 10.000 Masurata: 6.700	Sector cadastral:15 Teren neimprejmuit; Diferenta de suprafata se afla la ID 3822

**B. Partea II. Proprietari și acte**

Inscrieri privitoare la dreptul de proprietate și alte drepturi reale		Referințe
/		
Act Administrativ nr. 63, din 30/07/1993 emis de CJPSDPAT SUCEAVA;		
B1	Intabulare, drept de PROPRIETATE, dobandit prin Reconstituire, cota actuala 1/1, cota initiala 1/1 1) TODAȘCĂ MODEST 2) TODAȘCĂ MATEI 3) TODAȘCĂ PORFIRIE, LIPSA CNP	A1

**C. Partea III. SARCINI .**

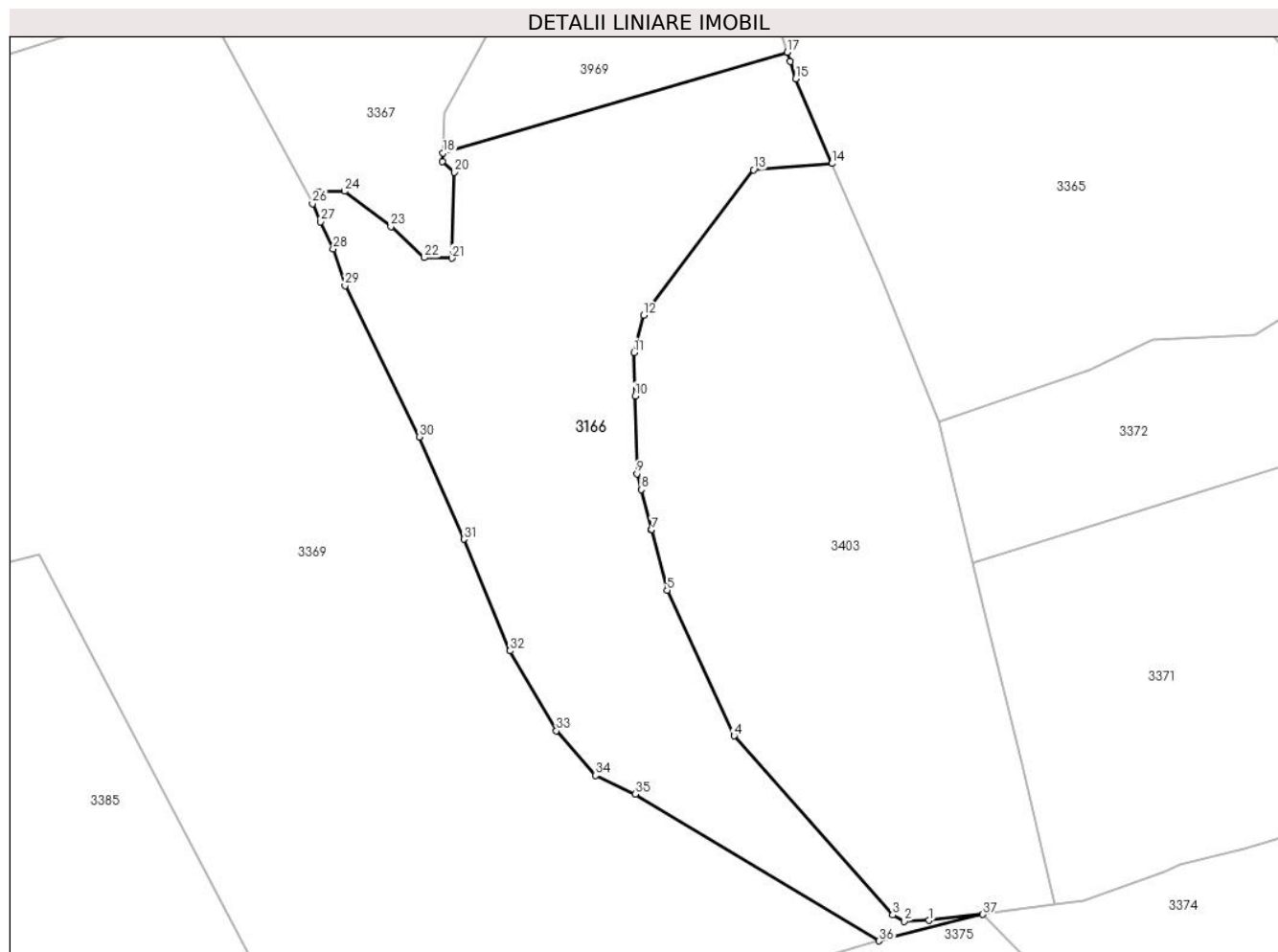
Inscrieri privind dezmembramintele dreptului de proprietate, drepturi reale de garanție și sarcini	Referințe
NU SUNT	

## Anexa Nr. 1 La Partea I

## Teren

Nr cadastral	Suprafața (mp)*	Observații / Referințe
	Din acte: 10.000 Masurata: 6.700	Diferenta de suprafata se afla la ID 3822

\* Suprafața este determinată în planul de proiecție Stereo 70.



## Date referitoare la teren

Crt	Categorie folosință	Intra vilan	Suprafața (mp)	Tarla	Parcelă	Nr. topo	Observații / Referințe
1	padure	NU	6.700	-	-	-	

## Lungime Segmente

1) Valorile lungimilor segmentelor sunt obținute din proiecție în plan.

Punct început	X / Y	Punct sfârșit	X / Y	Lungime segment (** (m)
1	513.874,379 647.576,945	2	513.869,606 647.576,785	4.776
3	513.867,381 647.578,015	4	513.836,959 647.612,391	45.904
5	513.824,124 647.640,321	6	513.821,182 647.651,87	11.918
7	513.821,153 647.651,982	8	513.819,123 647.659,662	7.944
9	513.818,332 647.662,721	10	513.817,957 647.677,628	14.912

Punct început	X / Y	Punct sfârșit	X / Y	Lungime segment (** (m)
2	513.869,606 647.576,785	3	513.867,381 647.578,015	2.542
4	513.836,959 647.612,391	5	513.824,124 647.640,321	30.738
6	513.821,182 647.651,87	7	513.821,153 647.651,982	0.116
8	513.819,123 647.659,662	9	513.818,332 647.662,721	3.16
10	513.817,957 647.677,628	11	513.817,747 647.685,99	8.365



Punct început	X / Y	Punct sfârșit	X / Y	Lungime segment (** (m)
11	513.817,747 647.685,99	12	513.819,59 647.693,132	7.376
13	513.840,702 647.721,048	14	513.855,754 647.722,261	15.101
15	513.848,786 647.738,535	16	513.847,729 647.741,818	3.449
17	513.847,15 647.743,617	18	513.781,094 647.724,248	68.837
19	513.781,023 647.722,674	20	513.783,322 647.720,583	3.108
21	513.782,8 647.704,07	22	513.777,505 647.704,188	5.296
23	513.771,103 647.710,145	24	513.762,21 647.716,925	11.183
25	513.757,193 647.716,821	26	513.756,044 647.714,521	2.571
27	513.757,611 647.711,072	28	513.760,015 647.705,846	5.752
29	513.762,315 647.698,844	30	513.776,529 647.669,788	32.346
31	513.785,099 647.650,139	32	513.793,983 647.628,713	23.195
33	513.802,867 647.613,349	34	513.810,392 647.604,779	11.405
35	513.818,022 647.601,225	36	513.864,815 647.573,041	54.625
37	513.884,72 647.578,122	1	513.874,379 647.576,945	10.408

Punct început	X / Y	Punct sfârșit	X / Y	Lungime segment (** (m)
12	513.819,59 647.693,132	13	513.840,702 647.721,048	35.0
14	513.855,754 647.722,261	15	513.848,786 647.738,535	17.703
16	513.847,729 647.741,818	17	513.847,15 647.743,617	1.89
18	513.781,094 647.724,248	19	513.781,023 647.722,674	1.576
20	513.783,322 647.720,583	21	513.782,8 647.704,07	16.521
22	513.777,505 647.704,188	23	513.771,103 647.710,145	8.745
24	513.762,21 647.716,925	25	513.757,193 647.716,821	5.018
26	513.756,044 647.714,521	27	513.757,611 647.711,072	3.788
28	513.760,015 647.705,846	29	513.762,315 647.698,844	7.37
30	513.776,529 647.669,788	31	513.785,099 647.650,139	21.437
32	513.793,983 647.628,713	33	513.802,867 647.613,349	17.748
34	513.810,392 647.604,779	35	513.818,022 647.601,225	8.417
36	513.864,815 647.573,041	37	513.884,72 647.578,122	20.543

\*\* Lungimile segmentelor sunt determinate în planul de proiecție Stereo 70 și sunt rotunjite la 1 milimetru.

\*\*\* Distanța dintre puncte este formată din segmente cumulate ce sunt mai mici decât valoarea 1 milimetru.



**DATE DESPRE IMOBILUL NR. 3167**

Oficiul de Cadastru și Publicitate Imobiliară SUCEAVA  
 Biroul de Cadastru și Publicitate Imobiliară Vatra Dornei

**A. Partea I. Descrierea imobilului**

Nr. CF vechi:1081 a com. cad. Dorna  
 Candrenilor  
 Nr. topografic:2856parte

TEREN Necunoscut

Adresa: Loc. Pilugani, Jud. Suceava

Nr. Crt	Nr cadastral Nr. topografic	Suprafața* (mp)	Observații / Referințe
A1		3.163	Sector cadastral:15 Teren imprejmuit; Top.2856parte , CF 1081 Dorna Candrenilor

**B. Partea II. Proprietari și acte**

Inscrieri privitoare la dreptul de proprietate și alte drepturi reale		Referințe
/		
Act Notarial nr. 207, din 27/04/1968 emis de NOTARIATUL DE STAT CAMPULUNG MOLDOVENESC;		
B1	Intabulare, drept de PROPRIETATE, dobandit prin Succesiune, cota actuala 1/1, cota initiala 1/1 1) FLOREA FLOAREA	A1

**C. Partea III. SARCINI .**

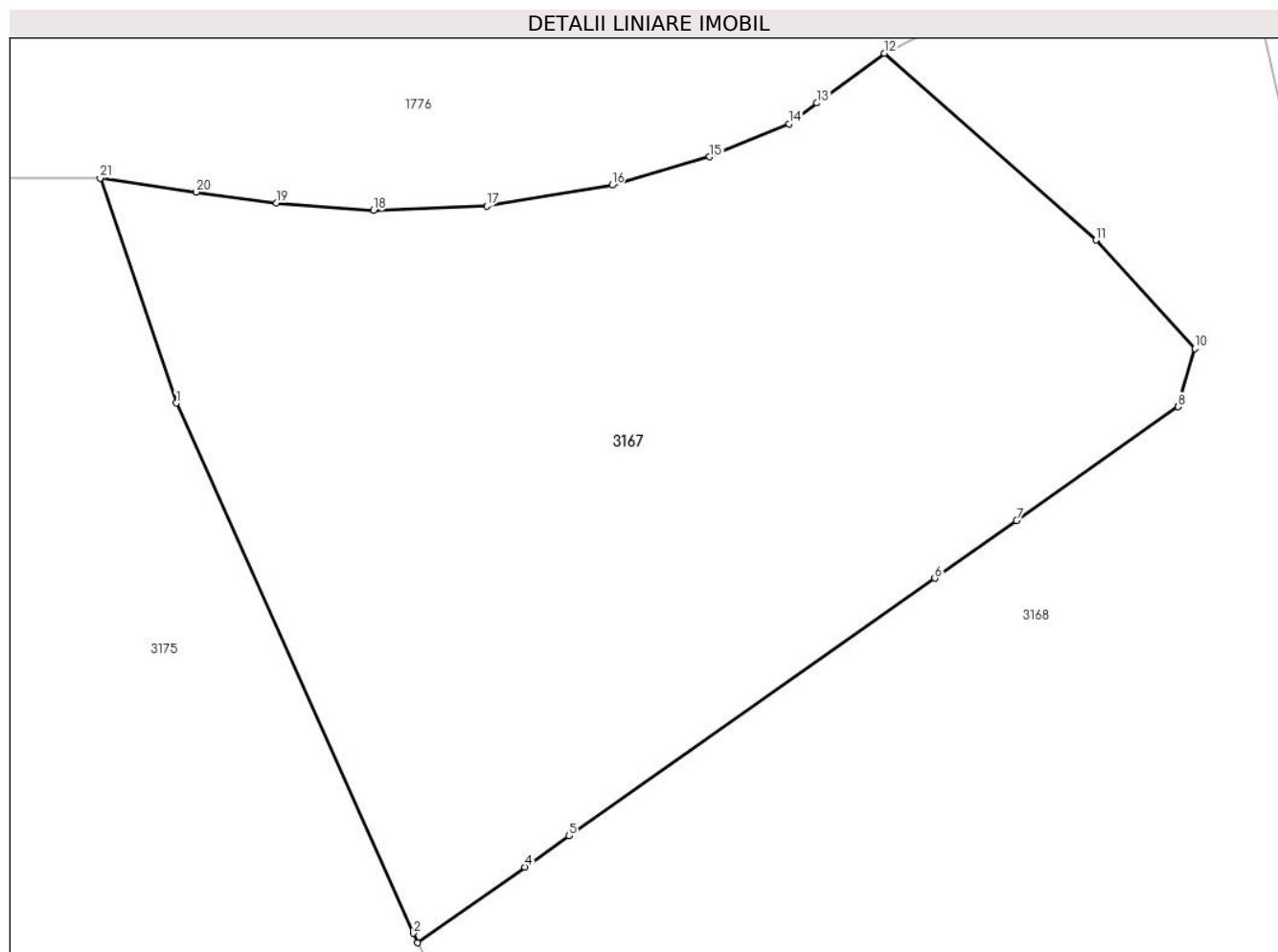
Inscrieri privind dezmembramintele dreptului de proprietate, drepturi reale de garanție și sarcini	Referințe
NU SUNT	

## Anexa Nr. 1 La Partea I

## Teren

Nr cadastral	Suprafața (mp)*	Observații / Referințe
	3.163	Top.2856parte , CF 1081 Dorna Candrenilor

\* Suprafața este determinată în planul de proiecție Stereo 70.



## Date referitoare la teren

Crt	Categorie folosință	Intravilan	Suprafața (mp)	Tarla	Parcelă	Nr. topo	Observații / Referințe
1	faneata	NU	3.154	-	-	2856parte	
2	faneata	DA	4	-	-	2856parte	
3	faneata	DA	6	-	-	2856parte	

## Lungime Segmente

1) Valorile lungimilor segmentelor sunt obținute din proiecție în plan.

Punct început	X / Y	Punct sfârșit	X / Y	Lungime segment (** (m)
1	513.306,905 648.834,102	2	513.325,657 648.792,204	45.903
3	513.325,997 648.791,443	4	513.334,465 648.797,434	10.373
5	513.337,969 648.799,899	6	513.366,904 648.820,261	35.381
7	513.373,378 648.824,812	8	513.386,176 648.833,811	15.645

Punct început	X / Y	Punct sfârșit	X / Y	Lungime segment (** (m)
2	513.325,657 648.792,204	3	513.325,997 648.791,443	0.833
4	513.334,465 648.797,434	5	513.337,969 648.799,899	4.284
6	513.366,904 648.820,261	7	513.373,378 648.824,812	7.914
8	513.386,176 648.833,811	9	513.386,195 648.833,879	0.071

Punct început	X / Y	Punct sfârșit	X / Y	Lungime segment (** (m)
9	513.386,195 648.833,879	10	513.387,499 648.838,414	4.719
11	513.379,671 648.846,988	12	513.362,902 648.861,765	22.351
13	513.357,584 648.857,828	14	513.355,386 648.856,192	2.74
15	513.349,097 648.853,585	16	513.341,377 648.851,335	8.041
17	513.331,461 648.849,691	18	513.322,511 648.849,341	8.957
19	513.314,832 648.849,924	20	513.308,461 648.850,793	6.43
21	513.300,884 648.851,897	1	513.306,905 648.834,102	18.786

Punct început	X / Y	Punct sfârșit	X / Y	Lungime segment (** (m)
10	513.387,499 648.838,414	11	513.379,671 648.846,988	11.61
12	513.362,902 648.861,765	13	513.357,584 648.857,828	6.617
14	513.355,386 648.856,192	15	513.349,097 648.853,585	6.808
16	513.341,377 648.851,335	17	513.331,461 648.849,691	10.051
18	513.322,511 648.849,341	19	513.314,832 648.849,924	7.701
20	513.308,461 648.850,793	21	513.300,884 648.851,897	7.657

\*\* Lungimile segmentelor sunt determinate în planul de proiecție Stereo 70 și sunt rotunjite la 1 milimetru.

\*\*\* Distanța dintre puncte este formată din segmente cumulate ce sunt mai mici decât valoarea 1 milimetru.



**DATE DESPRE IMOBILUL NR. 3168**

Oficiul de Cadastru și Publicitate Imobiliară SUCEAVA  
Biroul de Cadastru și Publicitate Imobiliară Vatra Dornei

**A. Partea I. Descrierea imobilului**

Nr. CF vechi:1795 (CFE 34570 Dorna Candrenilor, 34569 Dorna Candrenilor)  
Nr. topografic:2858/3 parte, 4874parte

TEREN Necunoscut

Adresa: Loc. Praleni, Jud. Suceava

Nr. Crt	Nr cadastral Nr. topografic	Suprafața* (mp)	Observații / Referințe
A1		5.530	Sector cadastral:15 Teren împrejmuit; Top.2858/3parte (CF 1795 Dorna Candrenilor-CFE Dorna Candrenilor);Top 4874parte (CF1795 Dorna Candrenilor- CFE 34569 Dorna Candrenilor)

**B. Partea II. Proprietari și acte**

Inscrieri privitoare la dreptul de proprietate și alte drepturi reale		Referințe
/		
Act Normativ nr. 7, din 13/03/1996 emis de PARLAMENTUL ROMANIEI;		
B1	Intabulare, drept de PROPRIETATE, dobândit prin Lege, cota actuala 1/1, cota initiala 1/1 1) NEIDENTIFICAT NEIDENTIFICAT	A1
Act Administrativ nr. 8064, din 17/10/2022 emis de PRIMARIA COMUNEI POIANA STAMPEI;		
B2	SE NOTEAZA POSESIA FAPTICA IN FAVOAREA LUI 1) PILUG DANUT	A1

**C. Partea III. SARCINI .**

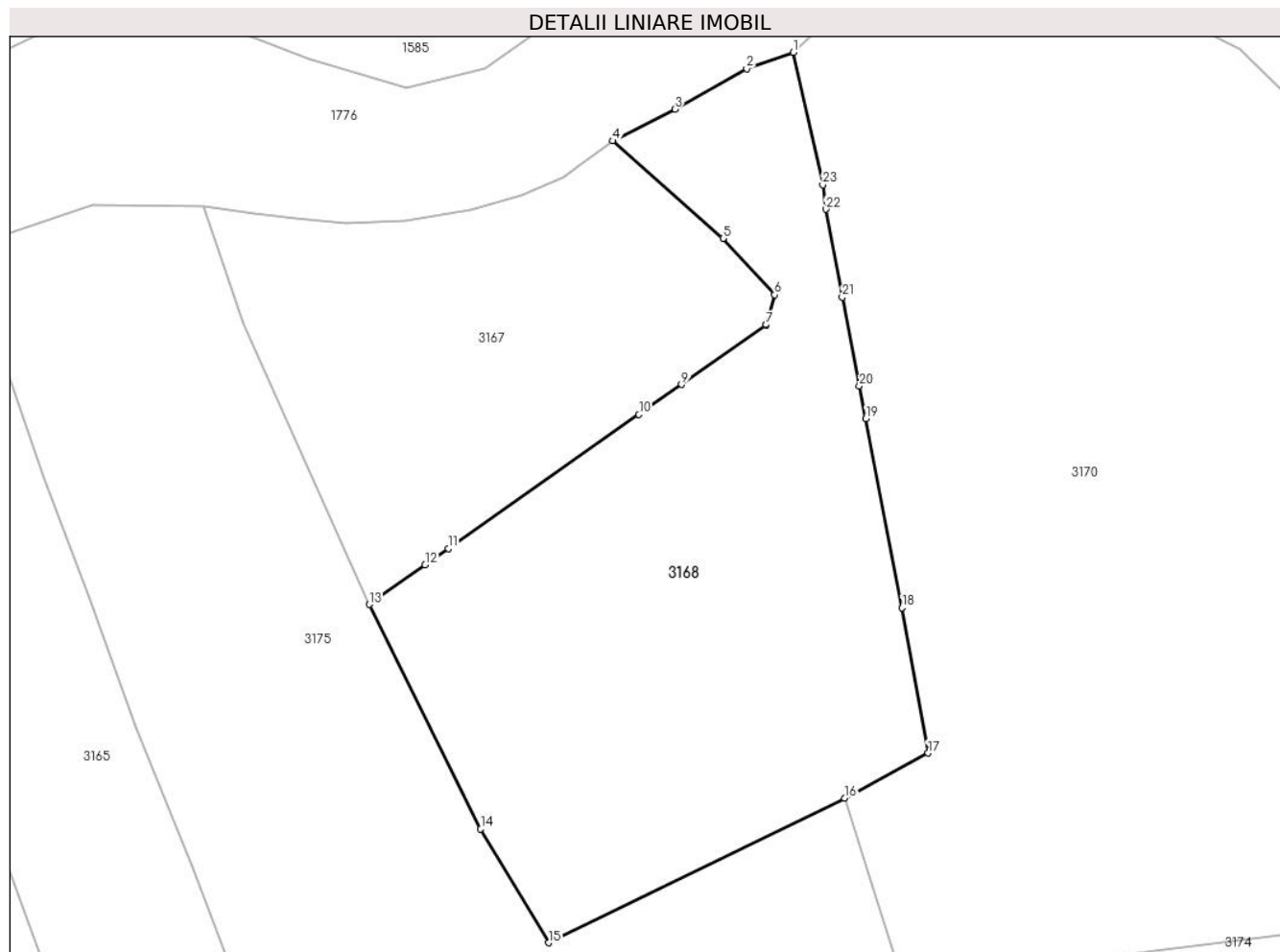
Inscrieri privind dezmembramintele dreptului de proprietate, drepturi reale de garanție și sarcini	Referințe
NU SUNT	

## Anexa Nr. 1 La Partea I

## Teren

Nr cadastral	Suprafața (mp)*	Observații / Referințe
	5.530	Top.2858/3parte (CF 1795 Dorna Candrenilor-CFE Dorna Candrenilor);Top 4874parte (CF1795 Dorna Candrenilor- CFE 34569 Dorna Candrenilor)

\* Suprafața este determinată în planul de proiecție Stereo 70.



## Date referitoare la teren

Crt	Categorie folosință	Intra vilan	Suprafața (mp)	Tarla	Parcelă	Nr. topo	Observații / Referințe
1	faneata	DA	4.730	-	-	2858/3 parte, 4874parte	
2	faneata	NU	786	-	-	2858/3 parte, 4874parte	
3	faneata	NU	14	-	-	-	

## Lungime Segmente

1) Valorile lungimilor segmentelor sunt obținute din proiecție în plan.

Punct început	X / Y	Punct sfârșit	X / Y	Lungime segment (** (m)
1	513.390,351 648.875,203	2	513.383,267 648.872,726	7.505
3	513.372,377 648.866,591	4	513.362,902 648.861,765	10.633
5	513.379,671 648.846,988	6	513.387,499 648.838,414	11.61

Punct început	X / Y	Punct sfârșit	X / Y	Lungime segment (** (m)
2	513.383,267 648.872,726	3	513.372,377 648.866,591	12.499
4	513.362,902 648.861,765	5	513.379,671 648.846,988	22.351
6	513.387,499 648.838,414	7	513.386,195 648.833,879	4.719



Punct început	X / Y	Punct sfârşit	X / Y	Lungime segment (** (m)
7	513.386,195 648.833,879	8	513.386,176 648.833,811	0.071
9	513.373,378 648.824,812	10	513.366,904 648.820,261	7.914
11	513.337,969 648.799,899	12	513.334,465 648.797,434	4.284
13	513.325,997 648.791,443	14	513.342,888 648.757,352	38.046
15	513.353,193 648.740,097	16	513.398,124 648.762,023	49.995
17	513.410,786 648.768,872	18	513.406,817 648.790,939	22.421
19	513.401,342 648.819,625	20	513.400,376 648.824,6	5.068
21	513.397,766 648.838,038	22	513.395,299 648.851,41	13.598
23	513.394,814 648.855,098	1	513.390,351 648.875,203	20.594

Punct început	X / Y	Punct sfârşit	X / Y	Lungime segment (** (m)
8	513.386,176 648.833,811	9	513.373,378 648.824,812	15.645
10	513.366,904 648.820,261	11	513.337,969 648.799,899	35.381
12	513.334,465 648.797,434	13	513.325,997 648.791,443	10.373
14	513.342,888 648.757,352	15	513.353,193 648.740,097	20.098
16	513.398,124 648.762,023	17	513.410,786 648.768,872	14.396
18	513.406,817 648.790,939	19	513.401,342 648.819,625	29.204
20	513.400,376 648.824,6	21	513.397,766 648.838,038	13.689
22	513.395,299 648.851,41	23	513.394,814 648.855,098	3.72

\*\* Lungimile segmentelor sunt determinate în planul de proiecție Stereo 70 și sunt rotunjite la 1 milimetru.

\*\*\* Distanța dintre puncte este formată din segmente cumulate ce sunt mai mici decât valoarea 1 milimetru.



**DATE DESPRE IMOBILUL NR. 3169**

Oficiul de Cadastru și Publicitate Imobiliară SUCEAVA  
Biroul de Cadastru și Publicitate Imobiliară Vatra Dornei

**A. Partea I. Descrierea imobilului**

Nr. CF vechi:1795 (CFE34568 Dorna  
Candrenilor)

Nr. topografic:2857/2parte

TEREN Extravilan

Adresa: Jud. Suceava

Nr. Crt	Nr cadastral Nr. topografic	Suprafața* (mp)	Observații / Referințe
A1		943	Sector cadastral:15 Teren neimprejmuit; Top.2857/2 parte (CF1795- CFE34568 Dorna Candrenilor)

**B. Partea II. Proprietari și acte**

Inscrieri privitoare la dreptul de proprietate și alte drepturi reale		Referințe
/		
Act Normativ nr. 7, din 13/03/1996 emis de PARLAMENTUL ROMANIEI;		
B1	Intabulare, drept de PROPRIETATE, dobandit prin Lege, cota actuala 1/1, cota initiala 1/1 1) NEIDENTIFICAT NEIDENTIFICAT	A1
Act Administrativ nr. 9691, din 15/12/2023 emis de PRIMARIA COMUNEI POIANA STAMPEI;		
B2	se noteaza posesia factica in favoarea lui 1) TICSА DANIEL 2) TICSА ELENA-LOREDANA	A1

**C. Partea III. SARCINI .**

Inscrieri privind dezmembramintele dreptului de proprietate, drepturi reale de garanție și sarcini	Referințe
NU SUNT	

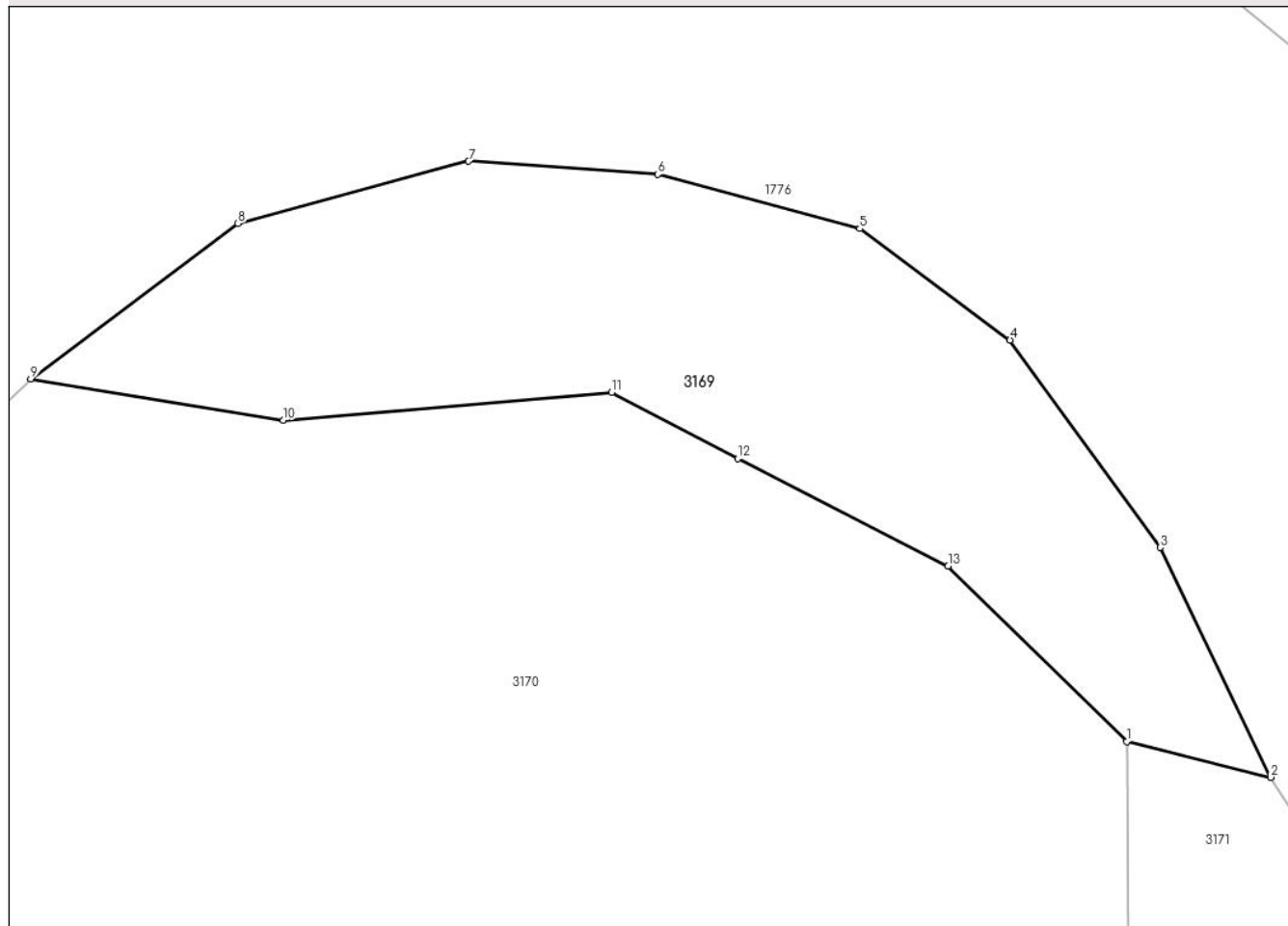
## Anexa Nr. 1 La Partea I

## Teren

Nr cadastral	Suprafața (mp)*	Observații / Referințe
	943	Top.2857/2 parte (CF1795- CFE34568 Dorna Candrenilor)

\* Suprafața este determinată în planul de proiecție Stereo 70.

## DETALII LINIARE IMOBIL



## Date referitoare la teren

Crt	Categorie folosință	Intravilan	Suprafața (mp)	Tarla	Parcelă	Nr. topo	Observații / Referințe
1	pasune	NU	943	-	-	2857/2parte	

## Lungime Segmente

1) Valorile lungimilor segmentelor sunt obținute din proiecție în plan.

Punct început	X / Y	Punct sfârșit	X / Y	Lungime segment (** (m)
1	513.468,848 648.865,152	2	513.477,519 648.863,009	8.932
2	513.477,519 648.863,009	3	513.470,866 648.876,84	15.348
3	513.470,866 648.876,84	4	513.461,816 648.889,322	15.418
4	513.461,816 648.889,322	5	513.452,767 648.896,031	11.265
5	513.452,767 648.896,031	6	513.440,597 648.899,308	12.603

Punct început	X / Y	Punct sfârşit	X / Y	Lungime segment (** (m)
6	513.440,597 648.899,308	7	513.429,207 648.900,088	11.417
7	513.429,207 648.900,088	8	513.415,32 648.896,343	14.383
8	513.415,32 648.896,343	9	513.402,838 648.886,982	15.602
9	513.402,838 648.886,982	10	513.418,045 648.884,499	15.408
10	513.418,045 648.884,499	11	513.437,824 648.886,186	19.851
11	513.437,824 648.886,186	12	513.445,412 648.882,194	8.574
12	513.445,412 648.882,194	13	513.458,087 648.875,713	14.236
13	513.458,087 648.875,713	1	513.468,848 648.865,152	15.078

\*\* Lungimile segmentelor sunt determinate în planul de proiecție Stereo 70 și sunt rotunjite la 1 milimetru.

\*\*\* Distanța dintre puncte este formată din segmente cumulate ce sunt mai mici decât valoarea 1 milimetru.



**DATE DESPRE IMOBILUL NR. 3170**

Oficiul de Cadastru și Publicitate Imobiliară SUCEAVA  
Biroul de Cadastru și Publicitate Imobiliară Vatra Dornei

**A. Partea I. Descrierea imobilului**

TEREN Necunoscut

Adresa: Loc. Praleni, Jud. Suceava

Nr. Crt	Nr cadastral Nr. topografic	Suprafața* (mp)	Observații / Referințe
A1	32340	9.865	Sector cadastral:15 Teren imprejmuit;

**B. Partea II. Proprietari și acte**

Inscrieri privitoare la dreptul de proprietate și alte drepturi reale		Referințe
<b>13972 / 28/11/2016</b>		
Act Administrativ nr. 7474, din 14/11/2016 emis de COMUNA POIANA STAMPEI (act administrativ nr 7638 din 18.11.2015, emis de COMUNA POIANA STAMPEI);		
B2	se îndreaptă eroarea materială în sensul că imobilul de sub A1 se compune din 3 parcele, respectiv 1F, 2F și 3DR	A1
<b>15539 / 26/10/2017</b>		
Act Notarial nr. 2597, din 25/10/2017 emis de Rotaru RAUL- GABRIEL;		
B3	Intabulare, drept de PROPRIETATE, bun comun în devălmășie, dobândit prin Conventie, cota actuala 1/1, cota initiala 1/1	A1
	1) ȚÎCȘA DANIEL	
	2) ȚÎCȘA ELENA-LOREDANA	

**C. Partea III. SARCINI .**

Inscrieri privind dezmembramintele dreptului de proprietate, drepturi reale de garanție și sarcini	Referințe
NU SUNT	

**Teren**

Nr cadastral	Suprafața (mp)*	Observații / Referințe
32340	9.865	

\* Suprafața este determinată în planul de proiecție Stereo 70.



**Date referitoare la teren**

Crt	Categorie folosință	Intravilan	Suprafața (mp)	Tarla	Parcelă	Nr. topo	Observații / Referințe
1	faneata	DA	4.400	-	-	-	
2	faneata	NU	5.465	-	-	-	

**Lungime Segmente**

1) Valorile lungimilor segmentelor sunt obținute din proiecție în plan.

Punct început	X / Y	Punct sfârșit	X / Y	Lungime segment (** (m)
1	513.390,351 648.875,203	2	513.394,814 648.855,098	20.594
3	513.395,299 648.851,41	4	513.397,766 648.838,038	13.598
5	513.400,376 648.824,6	6	513.401,342 648.819,625	5.068
7	513.406,817 648.790,939	8	513.410,786 648.768,872	22.421

Punct început	X / Y	Punct sfârșit	X / Y	Lungime segment (** (m)
2	513.394,814 648.855,098	3	513.395,299 648.851,41	3.72
4	513.397,766 648.838,038	5	513.400,376 648.824,6	13.689
6	513.401,342 648.819,625	7	513.406,817 648.790,939	29.204
8	513.410,786 648.768,872	9	513.398,124 648.762,023	14.396



Punct început	X / Y	Punct sfârșit	X / Y	Lungime segment (** (m)
9	513.398,124 648.762,023	10	513.402,01 648.749,638	12.98
11	513.407,059 648.734,084	12	513.418,444 648.735,004	11.422
13	513.445,165 648.738,922	14	513.468,675 648.741,89	23.697
15	513.470,256 648.741,855	16	513.469,378 648.800,779	58.931
17	513.469,375 648.801,024	18	513.468,848 648.865,152	64.13
19	513.458,087 648.875,713	20	513.445,412 648.882,194	14.236
21	513.437,824 648.886,186	22	513.418,045 648.884,499	19.851
23	513.402,838 648.886,982	1	513.390,351 648.875,203	17.166

Punct început	X / Y	Punct sfârșit	X / Y	Lungime segment (** (m)
10	513.402,01 648.749,638	11	513.407,059 648.734,084	16.353
12	513.418,444 648.735,004	13	513.445,165 648.738,922	27.007
14	513.468,675 648.741,89	15	513.470,256 648.741,855	1.581
16	513.469,378 648.800,779	17	513.469,375 648.801,024	0.245
18	513.468,848 648.865,152	19	513.458,087 648.875,713	15.078
20	513.445,412 648.882,194	21	513.437,824 648.886,186	8.574
22	513.418,045 648.884,499	23	513.402,838 648.886,982	15.408

\*\* Lungimile segmentelor sunt determinate în planul de proiecție Stereo 70 și sunt rotunjite la 1 milimetru.

\*\*\* Distanța dintre puncte este formată din segmente cumulate ce sunt mai mici decât valoarea 1 milimetru.



**DATE DESPRE IMOBILUL NR. 3171**

Oficiul de Cadastru și Publicitate Imobiliară SUCEAVA  
Biroul de Cadastru și Publicitate Imobiliară Vatra Dornei

**A. Partea I. Descrierea imobilului**

TEREN Necunoscut

Adresa: Loc. Praleni, Jud. Suceava

Nr. Crt	Nr cadastral Nr. topografic	Suprafața* (mp)	Observații / Referințe
A1	32358	Din acte: 9.445 Masurata: 4.890	Sector cadastral:15 Teren imprejmuit; Diferenta de suprafata se afla la ID 3188

**B. Partea II. Proprietari și acte**

Inscrieri privitoare la dreptul de proprietate și alte drepturi reale		Referințe
<b>975 / 19/08/2004</b>		
Hotarare Judecatoreasca nr. 758, din 06/07/2004 emis de Judecătoria Vatra Dornei (SENTINTA_CIVILA);		
B1	Intabulare, drept de PROPRIETATE, dobandit prin Hotarare Judecatoreasca, cota actuala 1/1, cota initiala 1/1 1) CANTEA LIVIUTA, LIPSA CNP <i>OBSERVATII: (provenita din conversia CF 3212 a com.cad. Dorna Candrenilor)</i>	A1
<b>9473 / 17/08/2016</b>		
Act Administrativ nr. sesizare, din 17/08/2016 emis de PFA OANEA MADALINA;		
B2	se notează înființarea CF E 32358 prin reconvertirea parcelelor topo nr. 2857/1 sin 933/1	A1
<b>13973 / 28/11/2016</b>		
Act Administrativ nr. 7007, din 24/10/2015 emis de COMUNA POIANA STAMPEI (act administrativ nr 7637 din 18.11.2016, emis de COMUNA POIANA STAMPEI);		
B3	se notează respingerea cererii de îndreptare a erorii materiale de cadastru și carte funciară formulată de P.F.A. Orest Oanea pentru Cantea Liviuța.	A1

**C. Partea III. SARCINI .**

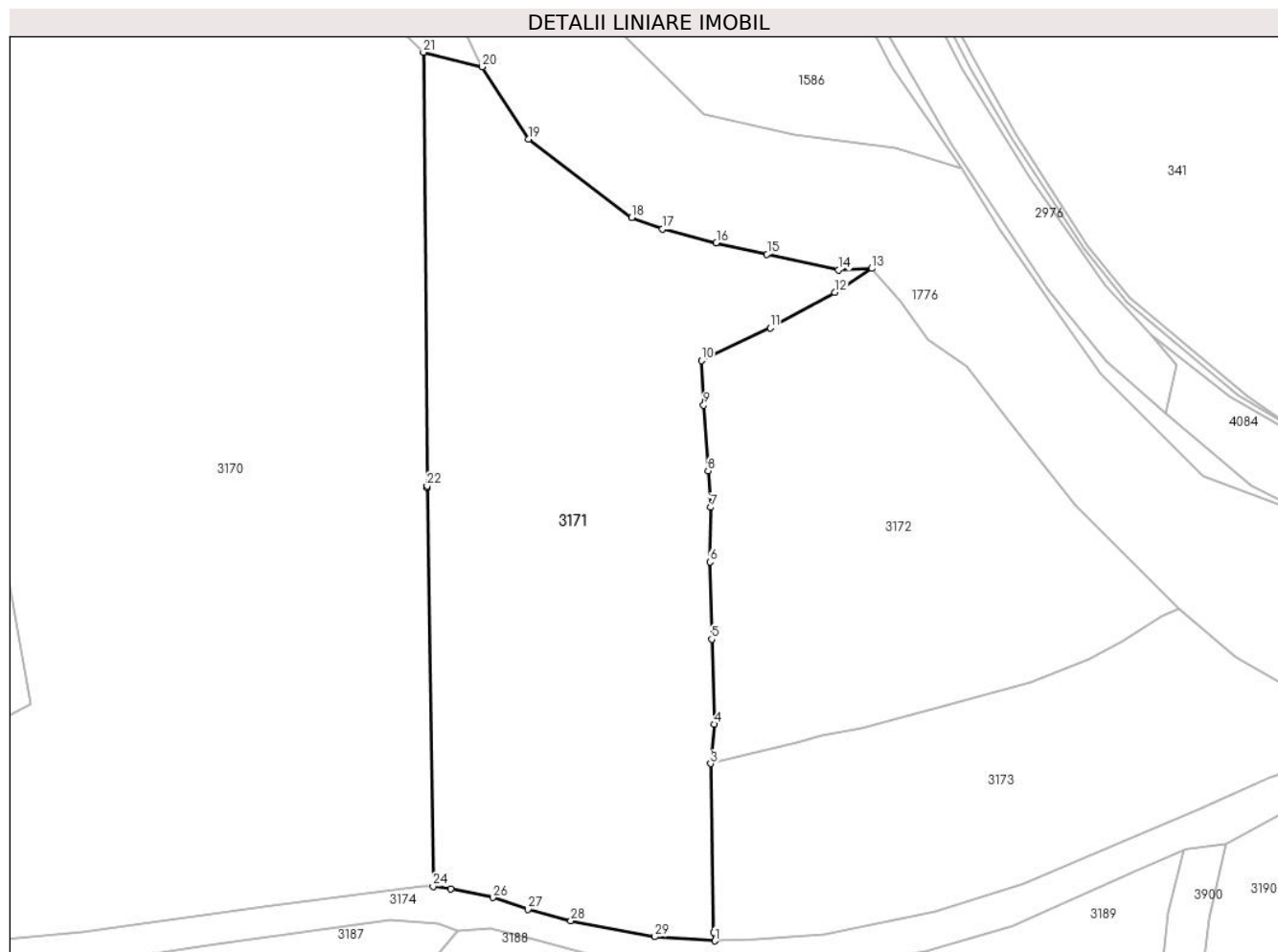
Inscrieri privind dezmembramintele dreptului de proprietate, drepturi reale de garanție și sarcini	Referințe
NU SUNT	

## Anexa Nr. 1 La Partea I

## Teren

Nr cadastral	Suprafața (mp)*	Observații / Referințe
32358	Din acte: 9.445 Masurata: 4.890	Diferenta de suprafata se afla la ID 3188

\* Suprafața este determinată în planul de proiecție Stereo 70.



## Date referitoare la teren

Crt	Categorie folosință	Intra vilan	Suprafața (mp)	Tarla	Parcelă	Nr. topo	Observații / Referințe
1	faneata	DA	2.720	-	-	-	
2	faneata	NU	2.170	-	-	-	

## Lungime Segmente

1) Valorile lungimilor segmentelor sunt obținute din proiecție în plan.

Punct început	X / Y	Punct sfârșit	X / Y	Lungime segment (** (m)
1	513.511,905 648.733,783	2	513.511,768 648.735,081	1.305
3	513.511,288 648.759,977	4	513.511,827 648.765,811	5.859
5	513.511,434 648.778,376	6	513.511,172 648.789,795	11.422
7	513.511,303 648.797,878	8	513.510,928 648.803,285	5.42

Punct început	X / Y	Punct sfârșit	X / Y	Lungime segment (** (m)
2	513.511,768 648.735,081	3	513.511,288 648.759,977	24.901
4	513.511,827 648.765,811	5	513.511,434 648.778,376	12.571
6	513.511,172 648.789,795	7	513.511,303 648.797,878	8.084
8	513.510,928 648.803,285	9	513.510,256 648.812,962	9.7

Punct început	X / Y	Punct sfârșit	X / Y	Lungime segment (** (m)
9	513.510,256 648.812,962	10	513.509,929 648.819,572	6.618
11	513.520,073 648.824,415	12	513.529,627 648.829,65	10.894
13	513.535,108 648.833,193	14	513.530,196 648.832,958	4.918
15	513.519,614 648.835,304	16	513.512,123 648.836,996	7.68
17	513.504,164 648.838,997	18	513.499,612 648.840,698	4.859
19	513.484,389 648.852,304	20	513.477,519 648.863,009	12.72
21	513.468,848 648.865,152	22	513.469,375 648.801,024	64.13
23	513.469,378 648.800,779	24	513.470,256 648.741,855	58.931
25	513.472,907 648.741,504	26	513.479,124 648.740,195	6.353
27	513.484,261 648.738,461	28	513.490,609 648.736,759	6.572
29	513.503,043 648.734,403	1	513.511,905 648.733,783	8.884

Punct început	X / Y	Punct sfârșit	X / Y	Lungime segment (** (m)
10	513.509,929 648.819,572	11	513.520,073 648.824,415	11.241
12	513.529,627 648.829,65	13	513.535,108 648.833,193	6.526
14	513.530,196 648.832,958	15	513.519,614 648.835,304	10.839
16	513.512,123 648.836,996	17	513.504,164 648.838,997	8.207
18	513.499,612 648.840,698	19	513.484,389 648.852,304	19.143
20	513.477,519 648.863,009	21	513.468,848 648.865,152	8.932
22	513.469,375 648.801,024	23	513.469,378 648.800,779	0.245
24	513.470,256 648.741,855	25	513.472,907 648.741,504	2.674
26	513.479,124 648.740,195	27	513.484,261 648.738,461	5.422
28	513.490,609 648.736,759	29	513.503,043 648.734,403	12.655

\*\* Lungimile segmentelor sunt determinate în planul de proiecție Stereo 70 și sunt rotunjite la 1 milimetru.

\*\*\* Distanța dintre puncte este formată din segmente cumulate ce sunt mai mici decât valoarea 1 milimetru.



**DATE DESPRE IMOBILUL NR. 3172**

Oficiul de Cadastru și Publicitate Imobiliară SUCEAVA  
Biroul de Cadastru și Publicitate Imobiliară Vatra Dornei

**A. Partea I. Descrierea imobilului**

Nr. CF vechi: I Tabula Tarii  
Nr. topografic: 4873 p. a com. cad. Dorna  
Candrenilor

TEREN Necunoscut

Adresa: Loc. Praleni, Jud. Suceava

Nr. Crt	Nr cadastral Nr. topografic	Suprafața* (mp)	Observații / Referințe
A1		3.096	Sector cadastral: 15 Teren neimprejmuit; Top. 4873 parte

**B. Partea II. Proprietari și acte**

Inscrieri privitoare la dreptul de proprietate și alte drepturi reale		Referințe
/		
Act Normativ nr. 7, din 13/03/1996 emis de PARLAMENTUL ROMANIEI;		
B1	Intabulare, drept de PROPRIETATE, dobandit prin Lege, cota actuala 1/1, cota initiala 1/1 1) <b>NEIDENTIFICAT NEIDENTIFICAT</b>	A1
Act Administrativ nr. 349, din 13/01/2023 emis de PRIMARIA COMUNEI POIANA STAMPEI;		
B2	SE NOTEAZA POSESIA FAPTICA IN FAVOAREA LUI 1) <b>SANDU OLTEA</b>	A1

**C. Partea III. SARCINI .**

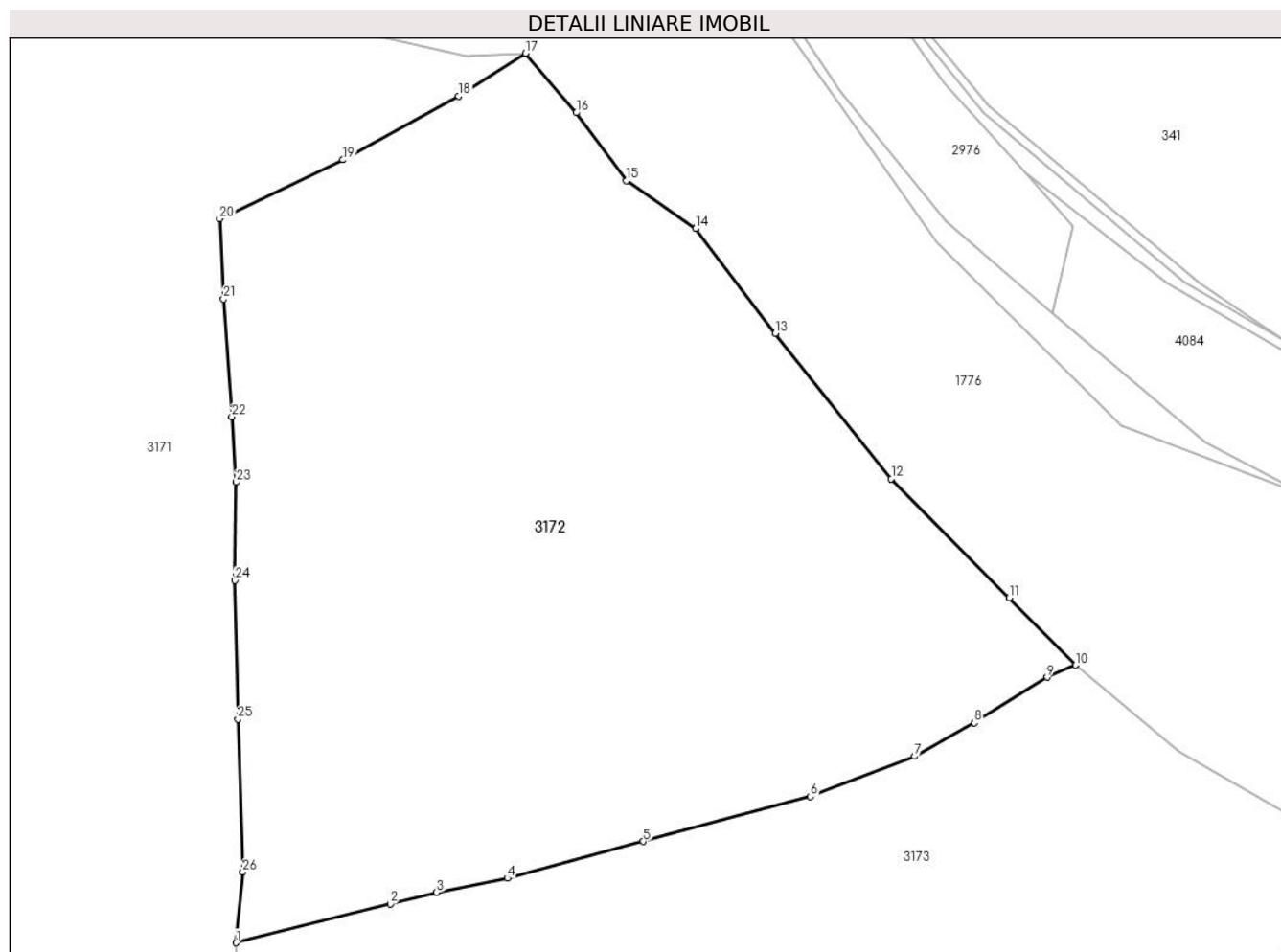
Inscrieri privind dezmembramintele dreptului de proprietate, drepturi reale de garanție și sarcini	Referințe
NU SUNT	

## Anexa Nr. 1 La Partea I

## Teren

Nr cadastral	Suprafața (mp)*	Observații / Referințe
	3.096	Top.4873parte

\* Suprafața este determinată în planul de proiecție Stereo 70.



## Date referitoare la teren

Crt	Categorie folosință	Intravilan	Suprafața (mp)	Tarla	Parcelă	Nr. topo	Observații / Referințe
1	faneata	DA	1.783	-	-	4873 p. a com.cad. Dorna Candrenilor	
2	faneata	NU	1.313	-	-	4873 p. a com.cad. Dorna Candrenilor	

## Lungime Segmente

1) Valorile lungimilor segmentelor sunt obținute din proiecție în plan.

Punct început	X / Y	Punct sfârșit	X / Y	Lungime segment (** (m)
1	513.511,288 648.759,977	2	513.523,983 648.763,167	13.09
3	513.527,792 648.764,131	4	513.533,627 648.765,285	5.948

Punct început	X / Y	Punct sfârșit	X / Y	Lungime segment (** (m)
2	513.523,983 648.763,167	3	513.527,792 648.764,131	3.929
4	513.533,627 648.765,285	5	513.544,829 648.768,321	11.606



Punct început	X / Y	Punct sfârșit	X / Y	Lungime segment (** (m)
5	513.544,829 648.768,321	6	513.558,591 648.772,014	14.249
7	513.567,176 648.775,326	8	513.572,09 648.778,07	5.628
9	513.578,069 648.781,828	10	513.580,439 648.782,824	2.571
11	513.574,949 648.788,368	12	513.565,252 648.798,161	13.782
13	513.555,692 648.810,124	14	513.549,141 648.818,76	10.84
15	513.543,438 648.822,715	16	513.539,296 648.828,29	6.945
17	513.535,108 648.833,193	18	513.529,627 648.829,65	6.526
19	513.520,073 648.824,415	20	513.509,929 648.819,572	11.241
21	513.510,256 648.812,962	22	513.510,928 648.803,285	9.7
23	513.511,303 648.797,878	24	513.511,172 648.789,795	8.084
25	513.511,434 648.778,376	26	513.511,827 648.765,811	12.571

Punct început	X / Y	Punct sfârșit	X / Y	Lungime segment (** (m)
6	513.558,591 648.772,014	7	513.567,176 648.775,326	9.202
8	513.572,09 648.778,07	9	513.578,069 648.781,828	7.062
10	513.580,439 648.782,824	11	513.574,949 648.788,368	7.802
12	513.565,252 648.798,161	13	513.555,692 648.810,124	15.314
14	513.549,141 648.818,76	15	513.543,438 648.822,715	6.94
16	513.539,296 648.828,29	17	513.535,108 648.833,193	6.448
18	513.529,627 648.829,65	19	513.520,073 648.824,415	10.894
20	513.509,929 648.819,572	21	513.510,256 648.812,962	6.618
22	513.510,928 648.803,285	23	513.511,303 648.797,878	5.42
24	513.511,172 648.789,795	25	513.511,434 648.778,376	11.422
26	513.511,827 648.765,811	1	513.511,288 648.759,977	5.859

\*\* Lungimile segmentelor sunt determinate în planul de proiecție Stereo 70 și sunt rotunjite la 1 milimetru.

\*\*\* Distanța dintre puncte este formată din segmente cumulate ce sunt mai mici decât valoarea 1 milimetru.



**DATE DESPRE IMOBILUL NR. 3173**

Oficiul de Cadastru și Publicitate Imobiliară SUCEAVA  
Biroul de Cadastru și Publicitate Imobiliară Vatra Dornei

**A. Partea I. Descrierea imobilului**

TEREN Intravilan

Adresa: Loc. Praleni, Jud. Suceava

Nr. Crt	Nr cadastral Nr. topografic	Suprafața* (mp)	Observații / Referințe
A1	34212	2.435	Sector cadastral:15 Teren imprejmuit; Top.2858/1parte (CF542 Dorna Candrenilor- CFE 34201 Poiana Stampei); Top2858/2parte (CF 2386 Dorna Candrenilor)

**B. Partea II. Proprietari și acte**

Inscrieri privitoare la dreptul de proprietate și alte drepturi reale		Referințe
<b>5336 / 07/04/2021</b>		
Act Notarial nr. 500, din 02/04/2021 emis de BIN - Rey Oltica Veronica (act administrativ nr 2818 din 31.03.2021, emis de Primaria Poiana Stampei);		
B1	se notează POSESIA asupra imobilului	A1
	1) PRALEA GHEORGHE 2) PRALEA IOANA	
/		
Act Normativ nr. 7, din 13/03/1996 emis de PARLAMENTUL ROMANIEI;		
B2	Intabulare, drept de PROPRIETATE, dobandit prin Lege, cota actuala 1/1, cota initiala 1/1	A1
	1) NEIDENTIFICAT NEIDENTIFICAT	

**C. Partea III. SARCINI .**

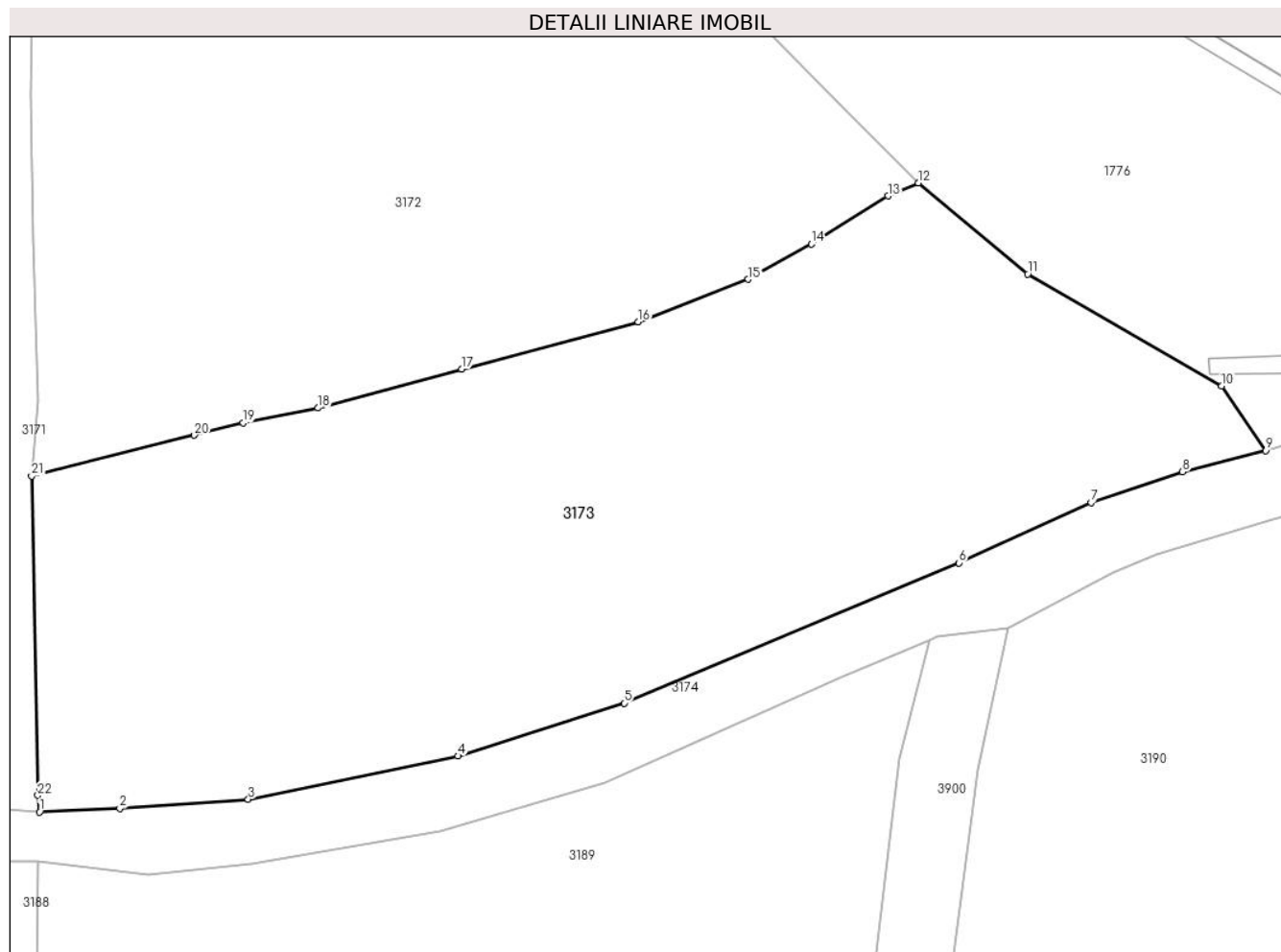
Inscrieri privind dezmembramintele dreptului de proprietate, drepturi reale de garanție și sarcini	Referințe
NU SUNT	

## Anexa Nr. 1 La Partea I

## Teren

Nr cadastral	Suprafața (mp)*	Observații / Referințe
34212	2.435	Top.2858/1parte (CF542 Dorna Candrenilor- CFE 34201 Poiana Stampei); Top2858/2parte (CF 2386 Dorna Candrenilor)

\* Suprafața este determinată în planul de proiecție Stereo 70.



## Date referitoare la teren

Crt	Categorie folosință	Intra vilan	Suprafața (mp)	Tarla	Parcelă	Nr. topo	Observații / Referințe
1	faneata	DA	2.435	-	-	-	

## Lungime Segmente

1) Valorile lungimilor segmentelor sunt obținute din proiecție în plan.

Punct început	X / Y	Punct sfârșit	X / Y	Lungime segment (** (m)
1	513.511,905 648.733,783	2	513.518,164 648.734,06	6.265
3	513.528,174 648.734,783	4	513.544,542 648.738,154	16.712
5	513.557,487 648.742,282	6	513.583,601 648.753,212	28.309
7	513.593,904 648.757,923	8	513.601,041 648.760,308	7.525
9	513.607,522 648.761,976	10	513.604,066 648.766,995	6.094

Punct început	X / Y	Punct sfârșit	X / Y	Lungime segment (** (m)
2	513.518,164 648.734,06	3	513.528,174 648.734,783	10.036
4	513.544,542 648.738,154	5	513.557,487 648.742,282	13.587
6	513.583,601 648.753,212	7	513.593,904 648.757,923	11.329
8	513.601,041 648.760,308	9	513.607,522 648.761,976	6.692
10	513.604,066 648.766,995	11	513.588,952 648.775,726	17.455

Punct început	X / Y	Punct sfârșit	X / Y	Lungime segment (** (m)
11	513.588,952 648.775,726	12	513.580,439 648.782,824	11.084
13	513.578,069 648.781,828	14	513.572,09 648.778,07	7.062
15	513.567,176 648.775,326	16	513.558,591 648.772,014	9.202
17	513.544,829 648.768,321	18	513.533,627 648.765,285	11.606
19	513.527,792 648.764,131	20	513.523,983 648.763,167	3.929
21	513.511,288 648.759,977	22	513.511,768 648.735,081	24.901

Punct început	X / Y	Punct sfârșit	X / Y	Lungime segment (** (m)
12	513.580,439 648.782,824	13	513.578,069 648.781,828	2.571
14	513.572,09 648.778,07	15	513.567,176 648.775,326	5.628
16	513.558,591 648.772,014	17	513.544,829 648.768,321	14.249
18	513.533,627 648.765,285	19	513.527,792 648.764,131	5.948
20	513.523,983 648.763,167	21	513.511,288 648.759,977	13.09
22	513.511,768 648.735,081	1	513.511,905 648.733,783	1.305

\*\* Lungimile segmentelor sunt determinate în planul de proiecție Stereo 70 și sunt rotunjite la 1 milimetru.

\*\*\* Distanța dintre puncte este formată din segmente cumulate ce sunt mai mici decât valoarea 1 milimetru.



**DATE DESPRE IMOBILUL NR. 3174**

Oficiul de Cadastru și Publicitate Imobiliară SUCEAVA  
Biroul de Cadastru și Publicitate Imobiliară Vatra Dornei

**A. Partea I. Descrierea imobilului**

TEREN Intravilan

Adresa: Loc. Pilugani, Jud. Suceava

Nr. Crt	Nr cadastral Nr. topografic	Suprafața* (mp)	Observații / Referințe
A1		1.352	Sector cadastral:15 Teren neimprejmuit; Top.2858/1parte (CF542 Dorna Candrenilor- CFE 34201 Poiana Stampei); Top2858/2parte (CF 2386 Dorna Candrenilor)

**B. Partea II. Proprietari și acte**

Inscrieri privitoare la dreptul de proprietate și alte drepturi reale	Referințe
/	
Act Administrativ nr. 156, din 05/12/2023 emis de CONSILIUL LOCAL AL COMUNEI POIANA STAMPEI (IN ANEXA SE REGASESTE LA POZITIA NR.9);	
B1	A1
Intabulare, drept de PROPRIETATE, dobandit prin Lege, cota actuala 1/1, cota initiala 1/1 1) COMUNA POIANA STAMPEI, CIF:5021250, - DOMENIUL PRIVAT	

**C. Partea III. SARCINI .**

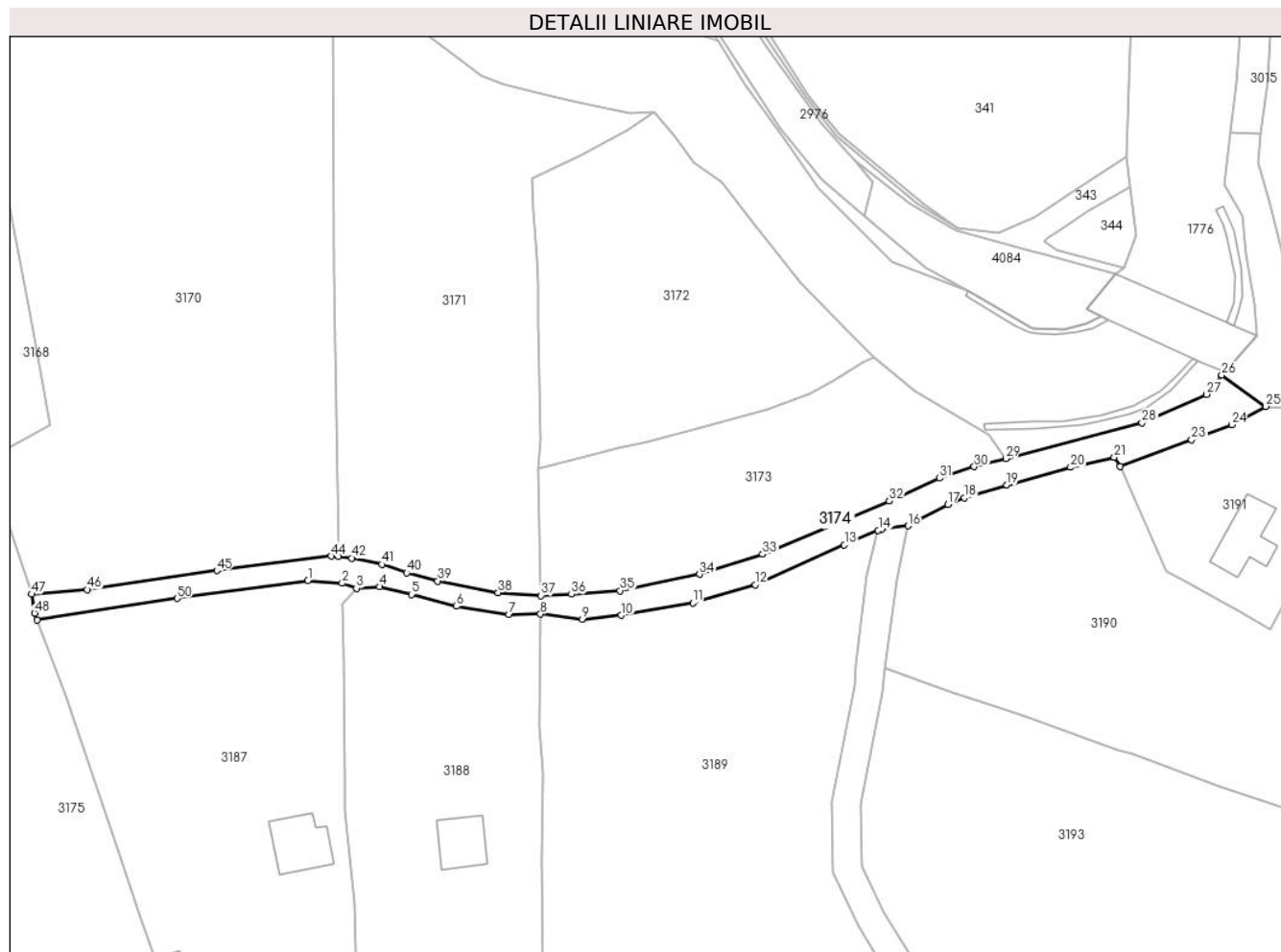
Inscrieri privind dezmembramintele dreptului de proprietate, drepturi reale de garanție și sarcini	Referințe
NU SUNT	

## Anexa Nr. 1 La Partea I

## Teren

Nr cadastral	Suprafața (mp)*	Observații / Referințe
	1.352	Top.2858/1parte (CF542 Dorna Candrenilor- CFE 34201 Poiana Stampei); Top2858/2parte (CF 2386 Dorna Candrenilor)

\* Suprafața este determinată în planul de proiecție Stereo 70.



## Date referitoare la teren

Crt	Categorie folosință	Intra vilan	Suprafața (mp)	Tarla	Parcelă	Nr. topo	Observații / Referințe
1	drum	DA	1.352	-	-	-	

## Lungime Segmente

1) Valorile lungimilor segmentelor sunt obținute din proiecție în plan.

Punct început	X / Y	Punct sfârșit	X / Y	Lungime segment	Punct început	X / Y	Punct sfârșit	X / Y	Lungime segment	Punct început	X / Y	Punct sfârșit	X / Y	Lungime segment
1	513.463,924 648.736,886	2	513.470,967 648.736,302	7.067	2	513.470,967 648.736,302	3	513.473,909 648.735,286	3.112	3	513.473,909 648.735,286	4	513.478,643 648.735,596	4.744
4	513.478,643 648.735,596	5	513.485,22 648.734,025	6.762	5	513.485,22 648.734,025	6	513.494,438 648.731,589	9.534	6	513.494,438 648.731,589	7	513.505,279 648.729,902	10.971
7	513.505,279 648.729,902	8	513.511,765 648.729,947	6.486	8	513.511,765 648.729,947	9	513.520,372 648.728,914	8.669	9	513.520,372 648.728,914	10	513.528,43 648.729,732	8.099
10	513.528,43 648.729,732	11	513.543,142 648.732,292	14.933	11	513.543,142 648.732,292	12	513.555,98 648.736,026	13.37	12	513.555,98 648.736,026	13	513.574,302 648.744,236	20.077
13	513.574,302 648.744,236	14	513.581,276 648.747,195	7.576	14	513.581,276 648.747,195	15	513.581,911 648.747,464	0.69	15	513.581,911 648.747,464	16	513.587,458 648.748,134	5.587



Punct început	X / Y	Punct sfârșit	X / Y	Lungime segment	Punct început	X / Y	Punct sfârșit	X / Y	Lungime segment	Punct început	X / Y	Punct sfârșit	X / Y	Lungime segment
16	513.587,458 648.748,134	17	513.595,6 648.752,502	9.24	17	513.595,6 648.752,502	18	513.599,047 648.753,907	3.722	18	513.599,047 648.753,907	19	513.607,752 648.756,529	9.091
19	513.607,752 648.756,529	20	513.620,869 648.760,162	13.61 1	20	513.620,869 648.760,162	21	513.629,846 648.762,272	9.222	21	513.629,846 648.762,272	22	513.631,082 648.760,365	2.273
22	513.631,082 648.760,365	23	513.645,78 648.765,852	15.68 9	23	513.645,78 648.765,852	24	513.654,091 648.768,928	8.862	24	513.654,091 648.768,928	25	513.661,028 648.772,69	7.891
25	513.661,028 648.772,69	26	513.651,998 648.779,178	11.11 9	26	513.651,998 648.779,178	27	513.648,823 648.775,181	5.105	27	513.648,823 648.775,181	28	513.635,581 648.769,353	14.46 8
28	513.635,581 648.769,353	29	513.607,522 648.761,976	29.01 3	29	513.607,522 648.761,976	30	513.601,041 648.760,308	6.692	30	513.601,041 648.760,308	31	513.593,904 648.757,923	7.525
31	513.593,904 648.757,923	32	513.583,601 648.753,212	11.32 9	32	513.583,601 648.753,212	33	513.557,487 648.742,282	28.30 9	33	513.557,487 648.742,282	34	513.544,542 648.738,154	13.58 7
34	513.544,542 648.738,154	35	513.528,174 648.734,783	16.71 2	35	513.528,174 648.734,783	36	513.518,164 648.734,06	10.03 6	36	513.518,164 648.734,06	37	513.511,905 648.733,783	6.265
37	513.511,905 648.733,783	38	513.503,043 648.734,403	8.884	38	513.503,043 648.734,403	39	513.490,609 648.736,759	12.65 5	39	513.490,609 648.736,759	40	513.484,261 648.738,461	6.572
40	513.484,261 648.738,461	41	513.479,124 648.740,195	5.422	41	513.479,124 648.740,195	42	513.472,907 648.741,504	6.353	42	513.472,907 648.741,504	43	513.470,256 648.741,855	2.674
43	513.470,256 648.741,855	44	513.468,675 648.741,89	1.581	44	513.468,675 648.741,89	45	513.445,165 648.738,922	23.69 7	45	513.445,165 648.738,922	46	513.418,444 648.735,004	27.00 7
46	513.418,444 648.735,004	47	513.407,059 648.734,084	11.42 2	47	513.407,059 648.734,084	48	513.407,641 648.730,176	3.951	48	513.407,641 648.730,176	49	513.408,155 648.728,706	1.557
49	513.408,155 648.728,706	50	513.437,012 648.733,215	29.20 7	50	513.437,012 648.733,215	1	513.463,924 648.736,886	27.16 1					

\*\* Lungimile segmentelor sunt determinate în planul de proiecție Stereo 70 și sunt rotunjite la 1 milimetru.

\*\*\* Distanța dintre puncte este formată din segmente cumulate ce sunt mai mici decât valoarea 1 milimetru.



**DATE DESPRE IMOBILUL NR. 3175**

Oficiul de Cadastru și Publicitate Imobiliară SUCEAVA  
Biroul de Cadastru și Publicitate Imobiliară Vatra Dornei

**A. Partea I. Descrierea imobilului**

Nr. CF vechi:CF1796,1798 Dorna  
Candrenilor

**TEREN** Necunoscut

Nr. topografic:2858/4parte, 2858/5parte

**Adresa:** Loc. Pilugani, Jud. Suceava

Nr. Crt	Nr cadastral Nr. topografic	Suprafața* (mp)	Observații / Referințe
A1		13.914	Sector cadastral:15 Teren împrejmuit; Top.2858/4parte (CF 1796 Dorna Candrenilor );Top 2858parte (CF 1798 Dorna Candrenilor- CFE 34199 Poiana Stampei)

**B. Partea II. Proprietari și acte**

Inscrieri privitoare la dreptul de proprietate și alte drepturi reale		Referințe
/		
Act Administrativ nr. 7, din 13/03/1996 emis de PARLAMENTUL ROMANIEI;		
B1	Intabulare, drept de PROPRIETATE, dobandit prin Lege, cota actuala 1/1, cota initiala 1/1 1) <b>NEIDENTIFICAT NEIDENTIFICAT</b>	A1
Act Administrativ nr. 6809, din 21/08/2023 emis de PRIMARIA COMUNEI POIANA STAMPEI;		
B2	SE NOTEAZA POSESIA FAPTICA IN FAVOAREA LUI 1) <b>PRALEA IOANA</b> 2) <b>PRALEA GHEORGHE</b>	A1

**C. Partea III. SARCINI .**

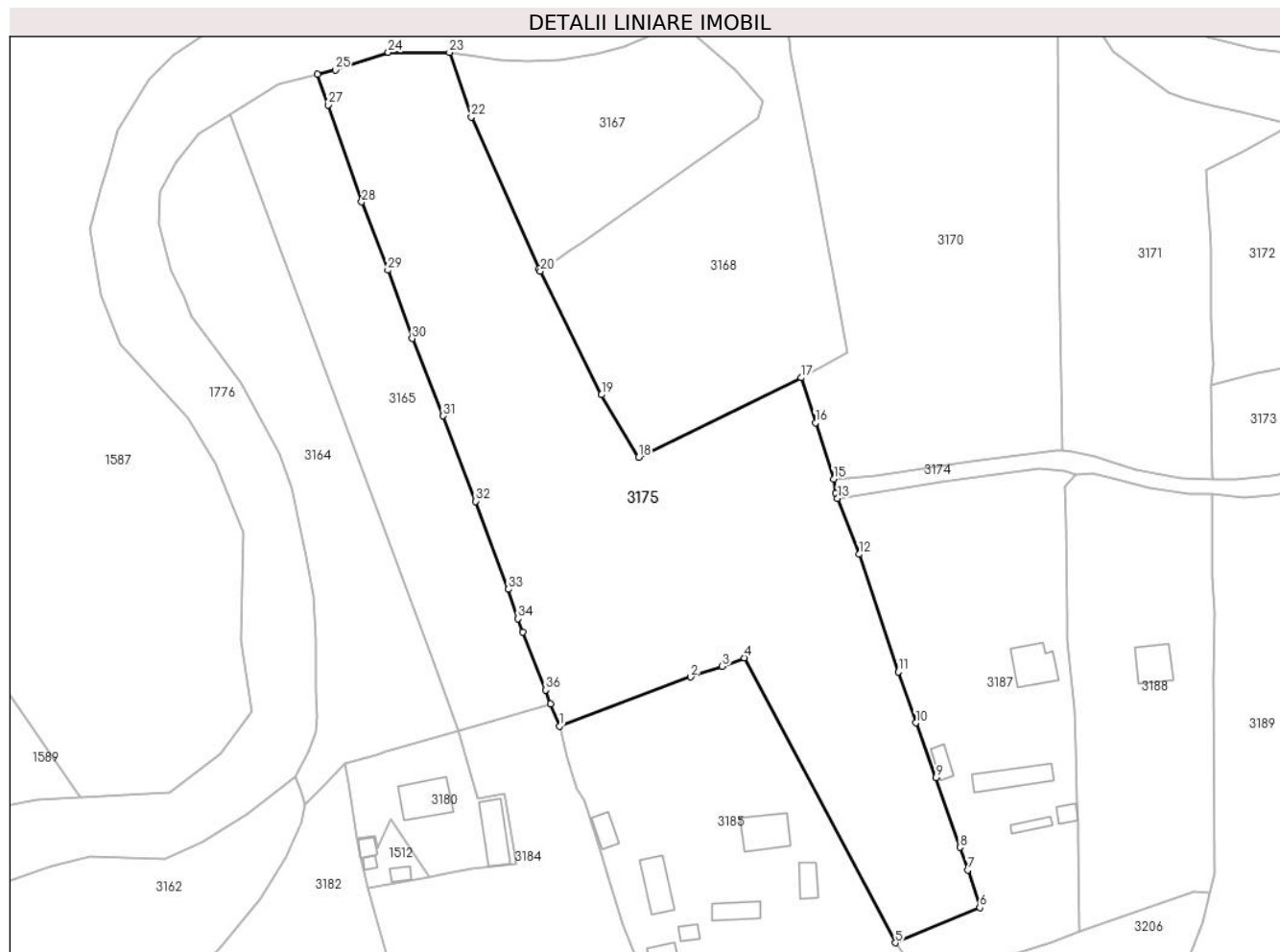
Inscrieri privind dezmembramintele dreptului de proprietate, drepturi reale de garanție și sarcini	Referințe
NU SUNT	

## Anexa Nr. 1 La Partea I

## Teren

Nr cadastral	Suprafața (mp)*	Observații / Referințe
	13.914	Top.2858/4parte (CF 1796 Dorna Candrenilor );Top 2858parte (CF 1798 Dorna Candrenilor- CFE 34199 Poiana Stampei)

\* Suprafața este determinată în planul de proiecție Stereo 70.



## Date referitoare la teren

Crt	Categorie folosință	Intra vilan	Suprafața (mp)	Tarla	Parcelă	Nr. topo	Observații / Referințe
1	faneata	DA	3.901	-	-	2858/4parte, 2858/5parte	
2	faneata	DA	1.528	-	-	-	
3	faneata	DA	575	-	-	-	CALE DE ACCES
4	faneata	DA	5.233	-	-	-	
5	faneata	NU	1.817	-	-	-	
6	arabil	NU	861	-	-	-	

## Lungime Segmente

1) Valorile lungimilor segmentelor sunt obținute din proiecție în plan.

Punct început	X / Y	Punct sfârșit	X / Y	Lungime segment (** (m)
1	513.331,256 648.665,789	2	513.367,531 648.679,389	38.741

Punct început	X / Y	Punct sfârșit	X / Y	Lungime segment (** (m)
2	513.367,531 648.679,389	3	513.376,283 648.682,338	9.235

Punct început	X / Y	Punct sfârșit	X / Y	Lungime segment (** (m)
3	513.376,283 648.682,338	4	513.382,392 648.684,62	6.521
5	513.424,106 648.605,921	6	513.447,417 648.615,625	25.25
7	513.444,093 648.626,043	8	513.441,934 648.632,303	6.622
9	513.435,274 648.651,606	10	513.429,778 648.666,689	16.053
11	513.424,985 648.680,748	12	513.414,12 648.713,278	34.296
13	513.408,155 648.728,706	14	513.407,641 648.730,176	1.557
15	513.407,059 648.734,084	16	513.402,01 648.749,638	16.353
17	513.398,124 648.762,023	18	513.353,193 648.740,097	49.995
19	513.342,888 648.757,352	20	513.325,997 648.791,443	38.046
21	513.325,657 648.792,204	22	513.306,905 648.834,102	45.903
23	513.300,884 648.851,897	24	513.283,961 648.851,945	16.923
25	513.269,29 648.847,075	26	513.264,422 648.845,849	5.02
27	513.267,334 648.837,417	28	513.276,596 648.810,597	28.374
29	513.283,817 648.791,744	30	513.290,547 648.772,883	20.026
31	513.299,155 648.751,482	32	513.308,167 648.727,899	25.246
33	513.317,178 648.703,614	34	513.319,864 648.695,442	8.602
35	513.321,177 648.691,802	36	513.327,478 648.675,755	17.24
37	513.328,86 648.671,992	1	513.331,256 648.665,789	6.65

Punct început	X / Y	Punct sfârșit	X / Y	Lungime segment (** (m)
4	513.382,392 648.684,62	5	513.424,106 648.605,921	89.071
6	513.447,417 648.615,625	7	513.444,093 648.626,043	10.935
8	513.441,934 648.632,303	9	513.435,274 648.651,606	20.42
10	513.429,778 648.666,689	11	513.424,985 648.680,748	14.854
12	513.414,12 648.713,278	13	513.408,155 648.728,706	16.541
14	513.407,641 648.730,176	15	513.407,059 648.734,084	3.951
16	513.402,01 648.749,638	17	513.398,124 648.762,023	12.98
18	513.353,193 648.740,097	19	513.342,888 648.757,352	20.098
20	513.325,997 648.791,443	21	513.325,657 648.792,204	0.833
22	513.306,905 648.834,102	23	513.300,884 648.851,897	18.786
24	513.283,961 648.851,945	25	513.269,29 648.847,075	15.458
26	513.264,422 648.845,849	27	513.267,334 648.837,417	8.921
28	513.276,596 648.810,597	29	513.283,817 648.791,744	20.189
30	513.290,547 648.772,883	31	513.299,155 648.751,482	23.067
32	513.308,167 648.727,899	33	513.317,178 648.703,614	25.903
34	513.319,864 648.695,442	35	513.321,177 648.691,802	3.87
36	513.327,478 648.675,755	37	513.328,86 648.671,992	4.009

\*\* Lungimile segmentelor sunt determinate în planul de proiecție Stereo 70 și sunt rotunjite la 1 milimetru.

\*\*\* Distanța dintre puncte este formată din segmente cumulate ce sunt mai mici decât valoarea 1 milimetru.



**DATE DESPRE IMOBILUL NR. 3176**

Oficiul de Cadastru și Publicitate Imobiliară SUCEAVA  
Biroul de Cadastru și Publicitate Imobiliară Vatra Dornei

**A. Partea I. Descrierea imobilului**

Nr. CF vechi: CF 559 Dorna Candrenilor, CFE  
33122 Poiana Stampei  
Nr. topografic: 3017/9parte

TEREN Extravilan

Adresa: Jud. Suceava

Nr. Crt	Nr cadastral Nr. topografic	Suprafața* (mp)	Observații / Referințe
A1		14.700	Sector cadastral: 15 Teren neimprejmuit; Top.3017/9 parte, CF 559 Dorna Candrenilor, CFE 33122 Poiana Stampei

**B. Partea II. Proprietari și acte**

Inscrieri privitoare la dreptul de proprietate și alte drepturi reale		Referințe
/		
Act Normativ nr. 7, din 13/03/1996 emis de PARLAMENTUL ROMANIEI;		
B1	Intabulare, drept de PROPRIETATE, dobandit prin Lege, cota actuala 1/1, cota initiala 1/1 1) NEIDENTIFICAT NEIDENTIFICAT	A1
Act Administrativ nr. 10140, din 30/12/2022 emis de PRIMARIA COMUNEI POIANA STAMPEI;		
B2	SE NOTEAZA POSESIA FAPTICA IN FAVOAREA LUI 1) PENTELESCU GHEORGHE	A1

**C. Partea III. SARCINI .**

Inscrieri privind dezmembramintele dreptului de proprietate, drepturi reale de garanție și sarcini	Referințe
NU SUNT	

## Anexa Nr. 1 La Partea I

## Teren

Nr cadastral	Suprafața (mp)*	Observații / Referințe
	14.700	Top.3017/9 parte, CF 559 Dorna Candrenilor, CFE 33122 Poiana Stampei

\* Suprafața este determinată în planul de proiecție Stereo 70.



## Date referitoare la teren

Crt	Categorie folosință	Intra vilan	Suprafața (mp)	Tarla	Parcelă	Nr. topo	Observații / Referințe
1	pasune	NU	12.200	-	-	3017/9parte	
2	pasune	NU	2.500	-	-	3017/9parte	

## Lungime Segmente

1) Valorile lungimilor segmentelor sunt obținute din proiecție în plan.

Punct început	X / Y	Punct sfârșit	X / Y	Lungime segment (** (m))
1	513.857,356 647.883,975	2	513.873,682 647.854,455	33.734
3	513.878,262 647.843,988	4	513.899,69 647.807,824	42.036
5	513.911,024 647.786,047	6	513.918,492 647.771,699	16.175
7	513.920,493 647.767,854	8	513.959,081 647.764,168	38.764

Punct început	X / Y	Punct sfârșit	X / Y	Lungime segment (** (m))
2	513.873,682 647.854,455	3	513.878,262 647.843,988	11.425
4	513.899,69 647.807,824	5	513.911,024 647.786,047	24.55
6	513.918,492 647.771,699	7	513.920,493 647.767,854	4.335
8	513.959,081 647.764,168	9	514.005,55 647.759,634	46.69



Punct început	X / Y	Punct sfârșit	X / Y	Lungime segment (** (m)
9	514.005,55 647.759,634	10	514.009,122 647.780,363	21.035
11	514.011,305 647.797,387	12	514.011,679 647.799,386	2.034
13	514.014,196 647.813,543	14	514.015,255 647.827,542	14.039
15	514.019,315 647.848,108	16	514.024,114 647.875,104	27.419
17	514.004,895 647.876,496	18	513.988,824 647.877,398	16.096
19	513.974,877 647.877,636	20	513.957,698 647.878,548	17.203
21	513.950,029 647.880,063	22	513.939,911 647.882,085	10.318
23	513.919,998 647.886,192	24	513.915,037 647.886,813	5.0
25	513.905,962 647.887,949	26	513.876,213 647.885,926	29.818

Punct început	X / Y	Punct sfârșit	X / Y	Lungime segment (** (m)
10	514.009,122 647.780,363	11	514.011,305 647.797,387	17.163
12	514.011,679 647.799,386	13	514.014,196 647.813,543	14.379
14	514.015,255 647.827,542	15	514.019,315 647.848,108	20.963
16	514.024,114 647.875,104	17	514.004,895 647.876,496	19.269
18	513.988,824 647.877,398	19	513.974,877 647.877,636	13.949
20	513.957,698 647.878,548	21	513.950,029 647.880,063	7.817
22	513.939,911 647.882,085	23	513.919,998 647.886,192	20.332
24	513.915,037 647.886,813	25	513.905,962 647.887,949	9.146
26	513.876,213 647.885,926	1	513.857,356 647.883,975	18.958

\*\* Lungimile segmentelor sunt determinate în planul de proiecție Stereo 70 și sunt rotunjite la 1 milimetru.

\*\*\* Distanța dintre puncte este formată din segmente cumulate ce sunt mai mici decât valoarea 1 milimetru.



**DATE DESPRE IMOBILUL NR. 3177**

Oficiul de Cadastru și Publicitate Imobiliară SUCEAVA  
Biroul de Cadastru și Publicitate Imobiliară Vatra Dornei

**A. Partea I. Descrierea imobilului**

Nr. CF vechi: CF 530,1462,2206 Dorna  
Candrenilor

Nr. topografic: 3029/3parte, 3017/16parte,  
3017/38parte, 3017/24parte

TEREN Necunoscut

Adresa: Loc. Praleni, Jud. Suceava

Nr. Crt	Nr cadastral Nr. topografic	Suprafața* (mp)	Observații / Referințe
A1		11.560	Sector cadastral: 15 Teren împrejmuit; Top. 3029/3parte (CF 530 Dorna Candrenilor); Top. 3017/16parte, 3017/38parte (CF 1462 Dorna Candrenilor); Top 3017/24 9Cf 2206 Dorna Candrenilor)

**B. Partea II. Proprietari și acte**

Inscrieri privitoare la dreptul de proprietate și alte drepturi reale		Referințe
/		
Act Normativ nr. 7, din 13/03/1996 emis de PARLAMENTUL ROMANIEI;		
B1	Intabulare, drept de PROPRIETATE, dobandit prin Lege, cota actuala 1/1, cota initiala 1/1 1) NEIDENTIFICAT NEIDENTIFICAT	A1
Act Administrativ nr. 336, din 13/03/2023 emis de PRIMARIA COMUNEI POIANA STAMPEI;		
B2	SE NOTEAZA POSESIA FAPTICA IN FAVOAREA LUI 1) ZAVASTIN ANCUA LAURA	A1

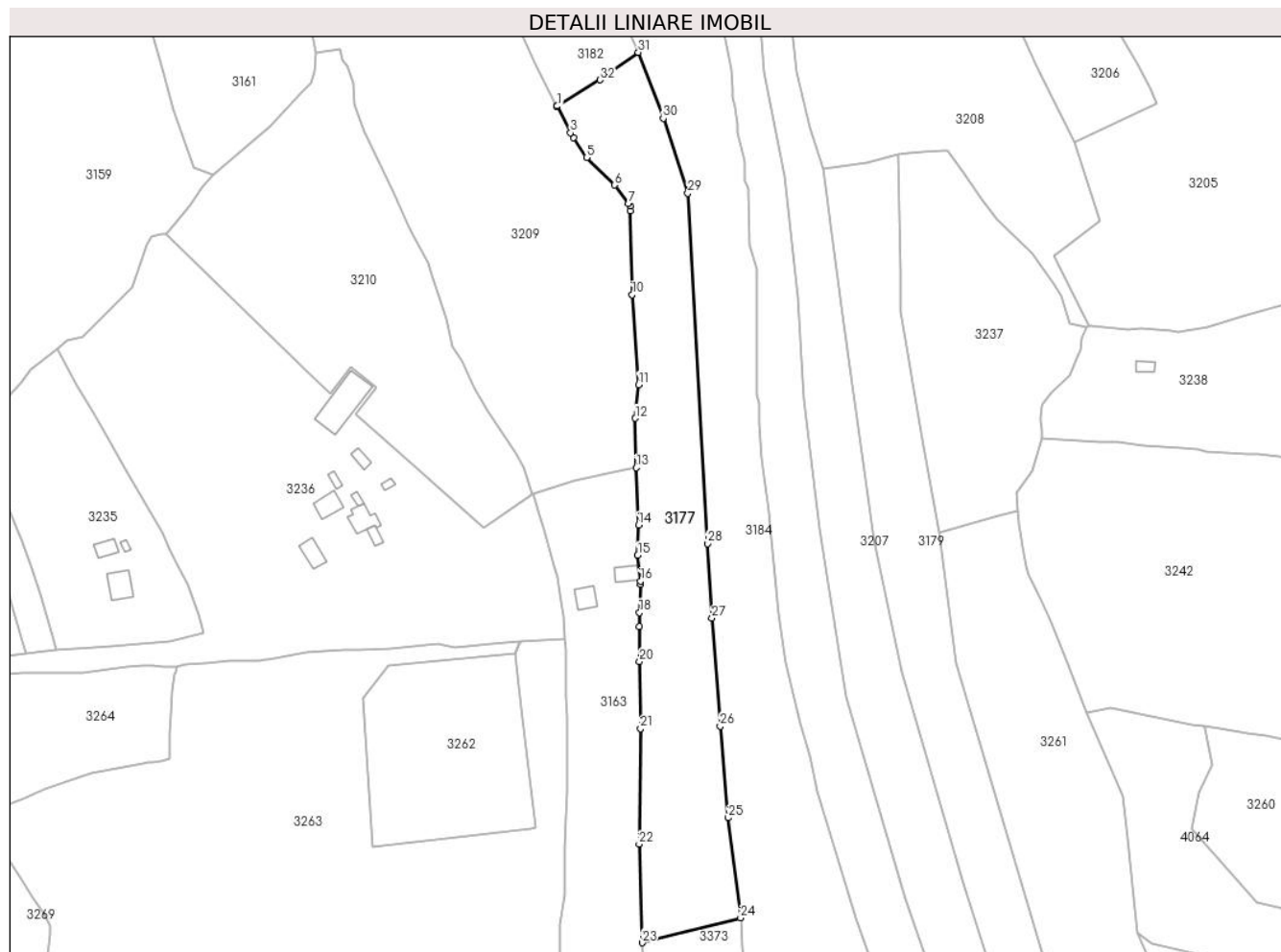
**C. Partea III. SARCINI .**

Inscrieri privind dezmembramintele dreptului de proprietate, drepturi reale de garanție și sarcini	Referințe
NU SUNT	

**Anexa Nr. 1 La Partea I****Teren**

Nr cadastral	Suprafața (mp)*	Observații / Referințe
	11.560	Top.3029/3parte (CF530 Dorna Candrenilor); Top.3017/16parte,3017/38parte (CF 1462 Dorna Candrenilor); Top 3017/24 9Cf 2206 Dorna Candrenilor)

\* Suprafața este determinată în planul de proiecție Stereo 70.

**Date referitoare la teren**

Crt	Categorie folosință	Intra vilan	Suprafața (mp)	Tarla	Parcelă	Nr. topo	Observații / Referințe
1	faneata	DA	11.555	-	-	3029/3parte, 3017/16parte 3017/38parte 3017/24parte	
2	faneata	NU	5	-	-	3029/3parte, 3017/16parte 3017/38parte 3017/24parte	

**Lungime Segmente**

1) Valorile lungimilor segmentelor sunt obținute din proiecție în plan.

Punct început	X / Y	Punct sfârșit	X / Y	Lungime segment (** (m)	Punct început	X / Y	Punct sfârșit	X / Y	Lungime segment (** (m)
---------------	-------	---------------	-------	-------------------------	---------------	-------	---------------	-------	-------------------------

Punct început	X / Y	Punct sfârșit	X / Y	Lungime segment (** (m)	Punct început	X / Y	Punct sfârșit	X / Y	Lungime segment (** (m)
1	513.317,787 648.400,074	2	513.317,562 648.399,938	0.263	2	513.317,562 648.399,938	3	513.323,41 648.388,727	12.645
3	513.323,41 648.388,727	4	513.324,73 648.386,673	2.442	4	513.324,73 648.386,673	5	513.330,172 648.378,209	10.063
5	513.330,172 648.378,209	6	513.342,117 648.366,564	16.682	6	513.342,117 648.366,564	7	513.347,975 648.358,709	9.799
7	513.347,975 648.358,709	8	513.348,728 648.357,699	1.26	8	513.348,728 648.357,699	9	513.348,771 648.355,62	2.079
9	513.348,771 648.355,62	10	513.349,5 648.320,13	35.497	10	513.349,5 648.320,13	11	513.352,251 648.281,979	38.25
11	513.352,251 648.281,979	12	513.350,886 648.267,738	14.306	12	513.350,886 648.267,738	13	513.351,222 648.246,849	20.892
13	513.351,222 648.246,849	14	513.352,177 648.222,544	24.324	14	513.352,177 648.222,544	15	513.351,858 648.209,688	12.86
15	513.351,858 648.209,688	16	513.353,06 648.198,794	10.96	16	513.353,06 648.198,794	17	513.353,008 648.197,376	1.419
17	513.353,008 648.197,376	18	513.352,567 648.185,493	11.891	18	513.352,567 648.185,493	19	513.352,579 648.179,62	5.873
19	513.352,579 648.179,62	20	513.352,609 648.164,761	14.859	20	513.352,609 648.164,761	21	513.353,08 648.136,286	28.479
21	513.353,08 648.136,286	22	513.352,473 648.087,371	48.919	22	513.352,473 648.087,371	23	513.353,729 648.045,566	41.824
23	513.353,729 648.045,566	24	513.395,484 648.056,128	43.07	24	513.395,484 648.056,128	25	513.390,221 648.098,482	42.68
25	513.390,221 648.098,482	26	513.386,829 648.137,254	38.92	26	513.386,829 648.137,254	27	513.383,31 648.183,087	45.968
27	513.383,31 648.183,087	28	513.381,563 648.214,68	31.641	28	513.381,563 648.214,68	29	513.373,074 648.363,064	148.627
29	513.373,074 648.363,064	30	513.362,707 648.394,889	33.471	30	513.362,707 648.394,889	31	513.352,094 648.422,773	29.835
31	513.352,094 648.422,773	32	513.335,924 648.411,085	19.952	32	513.335,924 648.411,085	1	513.317,787 648.400,074	21.218

\*\* Lungimile segmentelor sunt determinate în planul de proiecție Stereo 70 și sunt rotunjite la 1 milimetru.

\*\*\* Distanța dintre puncte este formată din segmente cumulate ce sunt mai mici decât valoarea 1 milimetru.



**DATE DESPRE IMOBILUL NR. 3178**

Oficiul de Cadastru și Publicitate Imobiliară SUCEAVA  
Biroul de Cadastru și Publicitate Imobiliară Vatra Dornei

**A. Partea I. Descrierea imobilului**

Nr. CF vechi:767 Dorna Candrenilor- CFE  
30448 Poiana stampeii  
Nr. topografic:3042parte, 3046/4parte,  
3043parte

TEREN Necunoscut

Adresa: Loc. Pilugani, Str Andrieni, Jud. Suceava

Nr. Crt	Nr cadastral Nr. topografic	Suprafața* (mp)	Observații / Referințe
A1		4.399	Sector cadastral:15 Teren neimprejmuit; Top.3042 parte, 3046/4parte, 3043parte (CF 767 Dorna Candrenilor- CFE 30448 Poiana Stampei)

**B. Partea II. Proprietari și acte**

Inscrieri privitoare la dreptul de proprietate și alte drepturi reale		Referințe
/		
Act Administrativ nr. 7, din 13/03/1996 emis de PARLAMENTUL ROMANIEI;		
B1	Intabulare, drept de PROPRIETATE, dobandit prin Lege, cota actuala 1/1, cota initiala 1/1 1) NEIDENTIFICAT NEIDENTIFICAT	A1
Act Administrativ nr. 799, din 27/01/2023 emis de PRIMARIA COMUNEI POIANA STAMPEI;		
B2	SE NOTEAZA POSESIA FAPTICA IN FAVOAREA LUI 1) RUSU ANDREI	A1

**C. Partea III. SARCINI .**

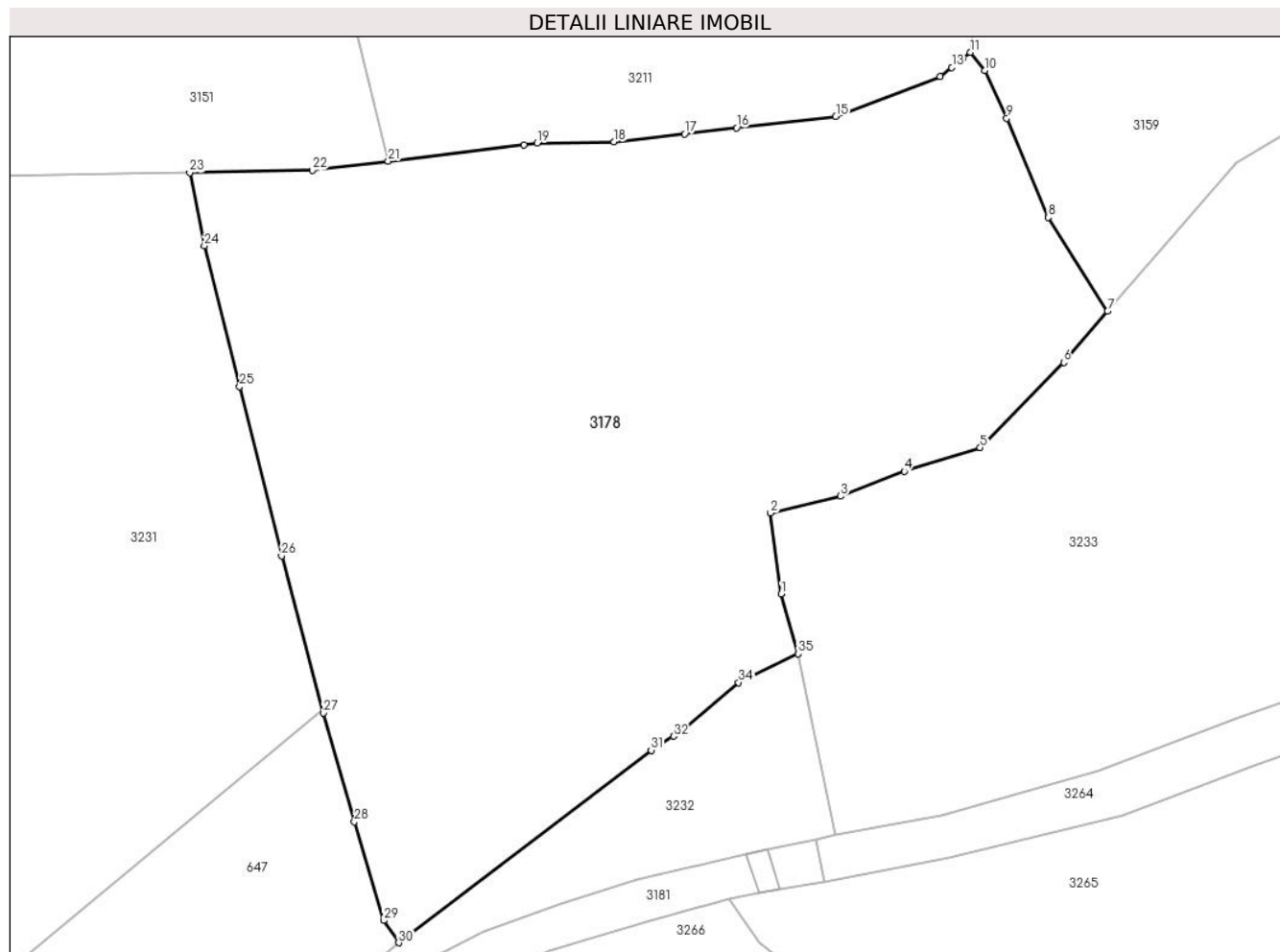
Inscrieri privind dezmembramintele dreptului de proprietate, drepturi reale de garanție și sarcini	Referințe
NU SUNT	

## Anexa Nr. 1 La Partea I

## Teren

Nr cadastral	Suprafața (mp)*	Observații / Referințe
	4.399	Top.3042 parte, 3046/4parte, 3043parte (CF 767 Dorna Candrenilor- CFE 30448 Poiana Stampei)

\* Suprafața este determinată în planul de proiecție Stereo 70.



## Date referitoare la teren

Crt	Categorie folosință	Intra vilan	Suprafața (mp)	Tarla	Parcelă	Nr. topo	Observații / Referințe
1	faneata	DA	2.302	-	-	3042parte, 3046/4parte, 3043parte	
2	faneata	NU	2.097	-	-	-	

## Lungime Segmente

1) Valorile lungimilor segmentelor sunt obținute din proiecție în plan.

Punct început	X / Y	Punct sfârșit	X / Y	Lungime segment (** (m)
1	512.980,744 648.170,304	2	512.979,646 648.178,402	8.172
3	512.986,667 648.180,085	4	512.993,057 648.182,575	6.858
5	513.000,64 648.184,945	6	513.009,012 648.193,45	11.934

Punct început	X / Y	Punct sfârșit	X / Y	Lungime segment (** (m)
2	512.979,646 648.178,402	3	512.986,667 648.180,085	7.22
4	512.993,057 648.182,575	5	513.000,64 648.184,945	7.945
6	513.009,012 648.193,45	7	513.013,385 648.198,576	6.738



Punct început	X / Y	Punct sfârșit	X / Y	Lungime segment (** (m))
7	513.013,385 648.198,576	8	513.007,442 648.207,972	11.118
9	513.003,279 648.217,889	10	513.001,106 648.222,664	5.246
11	512.999,662 648.224,468	12	512.998,943 648.223,887	0.924
13	512.997,8 648.222,964	14	512.996,653 648.222,037	1.475
15	512.986,197 648.218,063	16	512.976,266 648.216,923	9.996
17	512.971,075 648.216,327	18	512.964,011 648.215,516	7.11
19	512.956,333 648.215,401	20	512.954,993 648.215,237	1.35
21	512.941,421 648.213,584	22	512.933,838 648.212,661	7.639
23	512.921,569 648.212,43	24	512.923,04 648.205,143	7.434
25	512.926,567 648.191,034	26	512.930,752 648.174,115	17.429
27	512.934,937 648.158,392	28	512.938,045 648.147,512	11.315
29	512.940,975 648.137,648	30	512.942,481 648.135,423	2.687
31	512.967,72 648.154,681	32	512.969,956 648.156,091	2.643
33	512.970,822 648.156,636	34	512.976,475 648.161,447	7.423
35	512.982,408 648.164,313	1	512.980,744 648.170,304	6.218

Punct început	X / Y	Punct sfârșit	X / Y	Lungime segment (** (m))
8	513.007,442 648.207,972	9	513.003,279 648.217,889	10.755
10	513.001,106 648.222,664	11	512.999,662 648.224,468	2.311
12	512.998,943 648.223,887	13	512.997,8 648.222,964	1.469
14	512.996,653 648.222,037	15	512.986,197 648.218,063	11.186
16	512.976,266 648.216,923	17	512.971,075 648.216,327	5.225
18	512.964,011 648.215,516	19	512.956,333 648.215,401	7.679
20	512.954,993 648.215,237	21	512.941,421 648.213,584	13.672
22	512.933,838 648.212,661	23	512.921,569 648.212,43	12.271
24	512.923,04 648.205,143	25	512.926,567 648.191,034	14.543
26	512.930,752 648.174,115	27	512.934,937 648.158,392	16.27
28	512.938,045 648.147,512	29	512.940,975 648.137,648	10.29
30	512.942,481 648.135,423	31	512.967,72 648.154,681	31.747
32	512.969,956 648.156,091	33	512.970,822 648.156,636	1.023
34	512.976,475 648.161,447	35	512.982,408 648.164,313	6.589

\*\* Lungimile segmentelor sunt determinate în planul de proiecție Stereo 70 și sunt rotunjite la 1 milimetru.

\*\*\* Distanța dintre puncte este formată din segmente cumulate ce sunt mai mici decât valoarea 1 milimetru.



**DATE DESPRE IMOBILUL NR. 3179**

Oficiul de Cadastru și Publicitate Imobiliară SUCEAVA  
 Biroul de Cadastru și Publicitate Imobiliară Vatra Dornei

**A. Partea I. Descrierea imobilului**

TEREN Necunoscut

Nr. topografic:3017/1parte, 3017/5parte

Adresa: Loc. Praleni, Jud. Suceava

Nr. Crt	Nr cadastral Nr. topografic	Suprafața* (mp)	Observații / Referințe
A1		11.080	Sector cadastral:15 Teren neimprejmuit; Top.3017/1parte,3017/5parte (CF1402 Dorna candrenilor-CFE 30348 Poiana Stampei)

**B. Partea II. Proprietari și acte**

Inscrieri privitoare la dreptul de proprietate și alte drepturi reale		Referințe
/		
Act Administrativ nr. 7, din 13/03/1996 emis de PARLAMENTUL ROMANIEI;		
B1	Intabulare, drept de PROPRIETATE, dobandit prin Lege, cota actuala 1/1, cota initiala 1/1 1) <b>NEIDENTIFICAT NEIDENTIFICAT</b>	A1
Act Administrativ nr. 6556, din 07/08/2023 emis de PRIMARIA COMUNEI POIANA STAMPEI;		
B2	SE NOTEAZA POSESIA FAPTICA IN FAVOAREA LUI 1) <b>CANDREA FLORIN</b>	A1

**C. Partea III. SARCINI .**

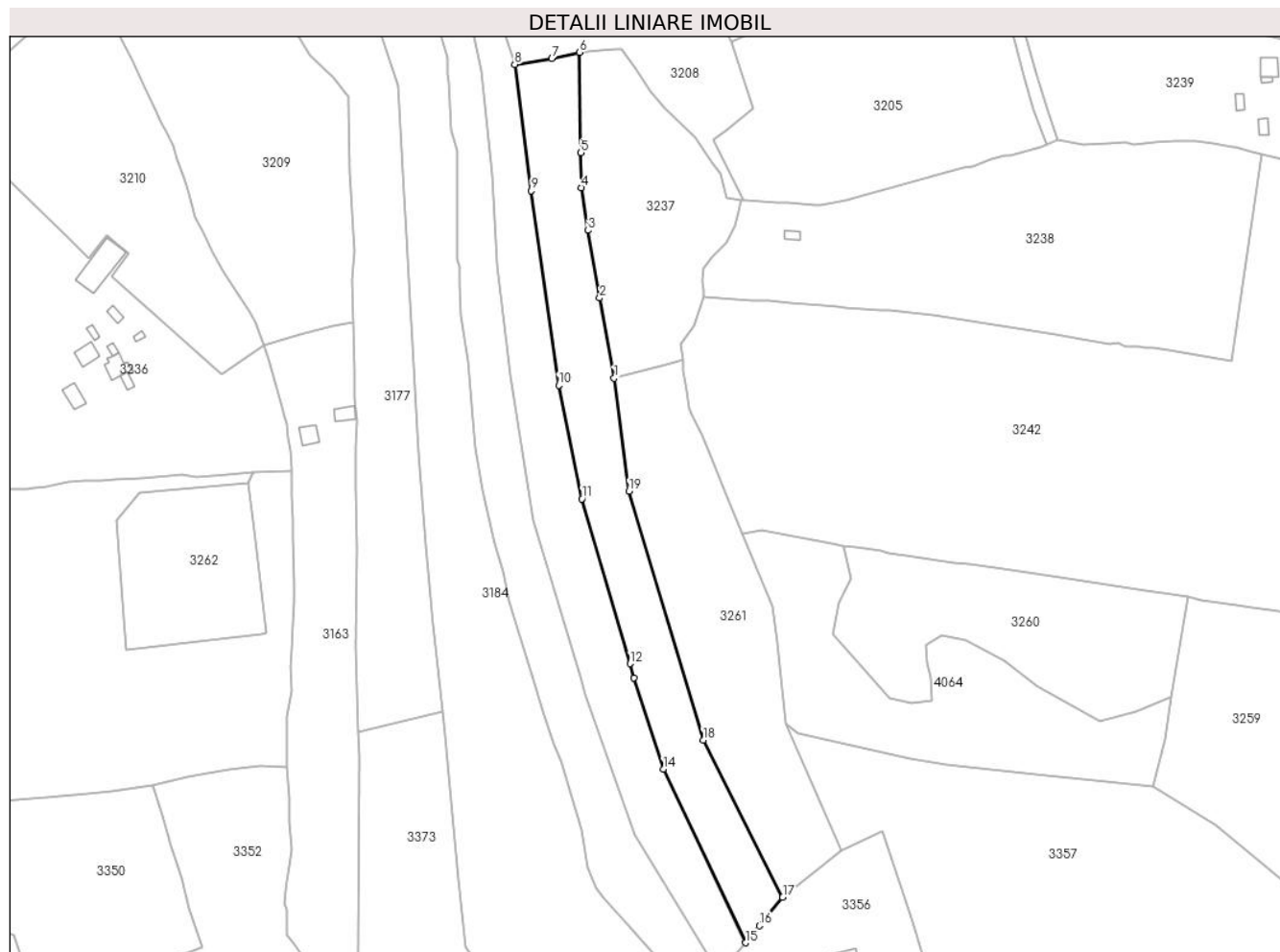
Inscrieri privind dezmembramintele dreptului de proprietate, drepturi reale de garanție și sarcini	Referințe
NU SUNT	

## Anexa Nr. 1 La Partea I

## Teren

Nr cadastral	Suprafața (mp)*	Observații / Referințe
	11.080	Top.3017/1parte,3017/5parte (CF1402 Dorna candrenilor-CFE 30348 Poiana Stampei)

\* Suprafața este determinată în planul de proiecție Stereo 70.



## Date referitoare la teren

Crt	Categorie folosință	Intra vilan	Suprafața (mp)	Tarla	Parcelă	Nr. topo	Observații / Referințe
1	faneata	DA	8.991	-	-	-	
2	faneata	NU	2.089	-	-	-	

## Lungime Segmente

1) Valorile lungimilor segmentelor sunt obținute din proiecție în plan.

Punct început	X / Y	Punct sfârșit	X / Y	Lungime segment (** (m)
1	513.479,374 648.219,426	2	513.472,329 648.258,746	39.946
2	513.472,329 648.258,746	3	513.466,692 648.291,956	33.685
3	513.466,692 648.291,956	4	513.463,376 648.312,942	21.246
4	513.463,376 648.312,942	5	513.463,092 648.330,089	17.149

Punct început	X / Y	Punct sfârșit	X / Y	Lungime segment (** (m)
5	513.463,092 648.330,089	6	513.462,27 648.379,331	49.249
6	513.462,27 648.379,331	7	513.448,85 648.376,211	13.778
7	513.448,85 648.376,211	8	513.430,595 648.373,402	18.47
8	513.430,595 648.373,402	9	513.438,788 648.311,435	62.506
9	513.438,788 648.311,435	10	513.452,221 648.215,996	96.38
10	513.452,221 648.215,996	11	513.463,592 648.160,213	56.93
11	513.463,592 648.160,213	12	513.487,172 648.079,322	84.258
12	513.487,172 648.079,322	13	513.489,179 648.072,44	7.169
13	513.489,179 648.072,44	14	513.503,632 648.027,497	47.21
14	513.503,632 648.027,497	15	513.543,939 647.942,346	94.209
15	513.543,939 647.942,346	16	513.550,752 647.950,695	10.776
16	513.550,752 647.950,695	17	513.562,096 647.964,598	17.944
17	513.562,096 647.964,598	18	513.523,095 648.041,86	86.548
18	513.523,095 648.041,86	19	513.486,738 648.163,952	127.39
19	513.486,738 648.163,952	1	513.479,374 648.219,426	55.961

\*\* Lungimile segmentelor sunt determinate în planul de proiecție Stereo 70 și sunt rotunjite la 1 milimetru.

\*\*\* Distanța dintre puncte este formată din segmente cumulate ce sunt mai mici decât valoarea 1 milimetru.



**DATE DESPRE IMOBILUL NR. 3180**

Oficiul de Cadastru și Publicitate Imobiliară SUCEAVA  
Biroul de Cadastru și Publicitate Imobiliară Vatra Dornei

**A. Partea I. Descrierea imobilului**

Nr. CF vechi: CF 1462 Dorna Candrenilor  
Nr. topografic: 3027

TEREN Intravilan

Adresa: Loc. Praleni, Nr. 5, Jud. Suceava

Nr. Crt	Nr cadastral Nr. topografic	Suprafața* (mp)	Observații / Referințe
A1		1.189	Sector cadastral:15 Teren imprejmuit; Top.3027 , CF 1462 Dorna Candrenilor

**Construcții**

Crt	Nr cadastral Nr. topografic	Adresa	Observații / Referințe
A1.1		Loc. Praleni, Nr. 5, Jud. Suceava	Nr. niveluri:2; S. construita la sol:134 mp; S. construita desfasurata:201 mp;
A1.2		Loc. Praleni, Nr. 5, Jud. Suceava	Nr. niveluri:1; S. construita la sol:115 mp; S. construita desfasurata:115 mp;

**B. Partea II. Proprietari și acte**

Inscrieri privitoare la dreptul de proprietate și alte drepturi reale		Referințe
/		
Act Administrativ nr. 7, din 13/03/1996 emis de PARLAMENTUL ROMANIEI;		
B1	Intabulare, drept de PROPRIETATE, dobandit prin Lege, cota actuala 1/1, cota initiala 1/1 1) <b>NEIDENTIFICAT NEIDENTIFICAT</b>	A1
Act Administrativ nr. 2234, din 13/03/2023 emis de PRIMARIA COMUNEI POIANA STAMPEI;		
B2	SE NOTEAZA POSESIA FAPTICA IN FAVOAREA LUI 1) <b>ZAVASTIN ALIN FLORIN</b> 2) <b>PENTELESCU GHEORGHE</b> 3) <b>MITROFAN VARVARA</b>	A1
Act Administrativ nr. 2981, din 31/03/2023 emis de PRIMARIA COMUNEI POIANA STAMPEI;		
B3	Intabulare, drept de PROPRIETATE, dobandit prin Lege, cota actuala 1/1, cota initiala 1/1 1) <b>ZAVASTIN ALIN FLORIN</b> 2) <b>PENTELESCU GHEORGHE</b> 3) <b>MITROFAN VARVARA</b>	A1.1, A1.2

**C. Partea III. SARCINI .**

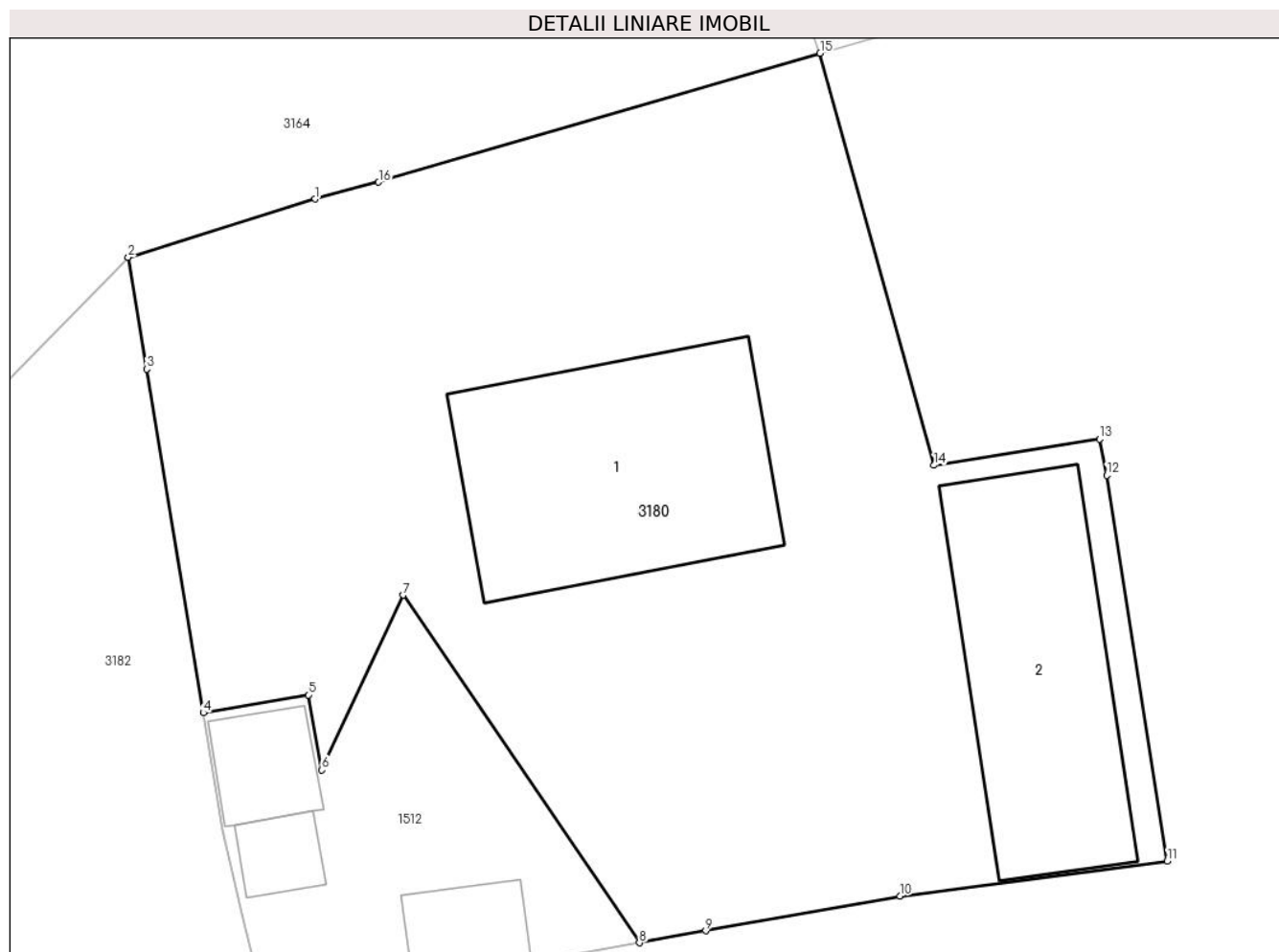
Inscrieri privind dezmembramintele dreptului de proprietate, drepturi reale de garanție și sarcini	Referințe
NU SUNT	

## Anexa Nr. 1 La Partea I

## Teren

Nr cadastral	Suprafața (mp)*	Observații / Referințe
	1.189	Top.3027 , CF 1462 Dorna Candrenilor

\* Suprafața este determinată în planul de proiecție Stereo 70.



## Date referitoare la teren

Crt	Categorie folosință	Intravilan	Suprafața (mp)	Tarla	Parcelă	Nr. topo	Observații / Referințe
1	curți constructii	DA	899	-	-	3027	
2	faneata	DA	115	-	-	-	CALE DE ACCES
3	curți constructii	DA	175	-	-	-	

## Date referitoare la construcții

Crt	Număr	Destinație construcție	Supraf. (mp)	Situație juridică	Observații / Referințe
A1.1		construcții de locuințe	134	Cu acte	Nr. niveluri:2; S. construita la sol:134 mp; S. construita desfasurata:201 mp;
A1.2		construcții anexa	115	Cu acte	Nr. niveluri:1; S. construita la sol:115 mp; S. construita desfasurata:115 mp;

## Lungime Segmente

1) Valorile lungimilor segmentelor sunt obținute din proiecție în plan.

Punct început	X / Y	Punct sfârșit	X / Y	Lungime segment (** (m)
1	513.280,5 648.657,951	2	513.272,017 648.655,299	8.888



Punct început	X / Y	Punct sfârșit	X / Y	Lungime segment (** (m)
2	513.272,017 648.655,299	3	513.272,853 648.650,23	5.137
3	513.272,853 648.650,23	4	513.275,426 648.634,633	15.808
4	513.275,426 648.634,633	5	513.280,199 648.635,449	4.842
5	513.280,199 648.635,449	6	513.280,813 648.632,038	3.466
6	513.280,813 648.632,038	7	513.284,512 648.639,975	8.757
7	513.284,512 648.639,975	8	513.295,236 648.624,196	19.078
8	513.295,236 648.624,196	9	513.298,242 648.624,736	3.054
9	513.298,242 648.624,736	10	513.307,065 648.626,322	8.964
10	513.307,065 648.626,322	11	513.319,202 648.627,908	12.24
11	513.319,202 648.627,908	12	513.316,456 648.645,416	17.722
12	513.316,456 648.645,416	13	513.316,13 648.647,051	1.667
13	513.316,13 648.647,051	14	513.308,614 648.645,87	7.608
14	513.308,614 648.645,87	15	513.303,44 648.664,569	19.402
15	513.303,44 648.664,569	16	513.283,39 648.658,718	20.886
16	513.283,39 648.658,718	1	513.280,5 648.657,951	2.99

\*\* Lungimile segmentelor sunt determinate în planul de proiecție Stereo 70 și sunt rotunjite la 1 milimetru.

\*\*\* Distanța dintre puncte este formată din segmente cumulate ce sunt mai mici decât valoarea 1 milimetru.



**DATE DESPRE IMOBILUL NR. 3181**

Oficiul de Cadastru și Publicitate Imobiliară SUCEAVA  
Biroul de Cadastru și Publicitate Imobiliară Vatra Dornei

**A. Partea I. Descrierea imobilului**

TEREN Necunoscut

Adresa: Loc. Pilugani, Jud. Suceava

Nr. Crt	Nr cadastral Nr. topografic	Suprafața* (mp)	Observații / Referințe
A1	32534	Din acte: 1.848 Masurata: 1.859	Sector cadastral:15 Teren imprejmuit;

**Construcții**

Crt	Nr cadastral Nr. topografic	Adresa	Observații / Referințe
A1.1		Loc. Pilugani, Jud. Suceava	Nr. niveluri:1; S. construita la sol:9 mp; S. construita desfasurata:10 mp; PODET

**B. Partea II. Proprietari și acte**

Inscrieri privitoare la dreptul de proprietate și alte drepturi reale		Referințe
<b>3469 / 24/03/2017</b>		
Act Administrativ nr. HCL 101, din 17/12/2015 emis de Consiliul Local al Comunei Poiana Stampei;		
B1	Inscrierea provizorie, drept de PROPRIETATE, dobandit prin Lege, cota actuala 1/1, cota initiala 1/1 1) COMUNA POIANA STAMPEI, CIF:5021250, -DOMENIUL PUBLIC	A1
<b>10641 / 01/07/2022</b>		
Act Administrativ nr. 78, din 24/06/2022 emis de Consiliul local al comunei Poiana Stampei;		
B2	se notează clasificarea drumului de interes local, ca drum vicinal	A1
/		
Act Administrativ nr. 2981, din 31/03/2023 emis de PRIMARIA COMUNEI POIANA STAMPEI;		
B3	Intabulare, drept de PROPRIETATE, dobandit prin Lege, cota actuala 1/1, cota initiala 1/1 1) COMUNA POIANA STAMPEI, CIF:5021250, -DOMENIUL PUBLIC	A1.1

**C. Partea III. SARCINI .**

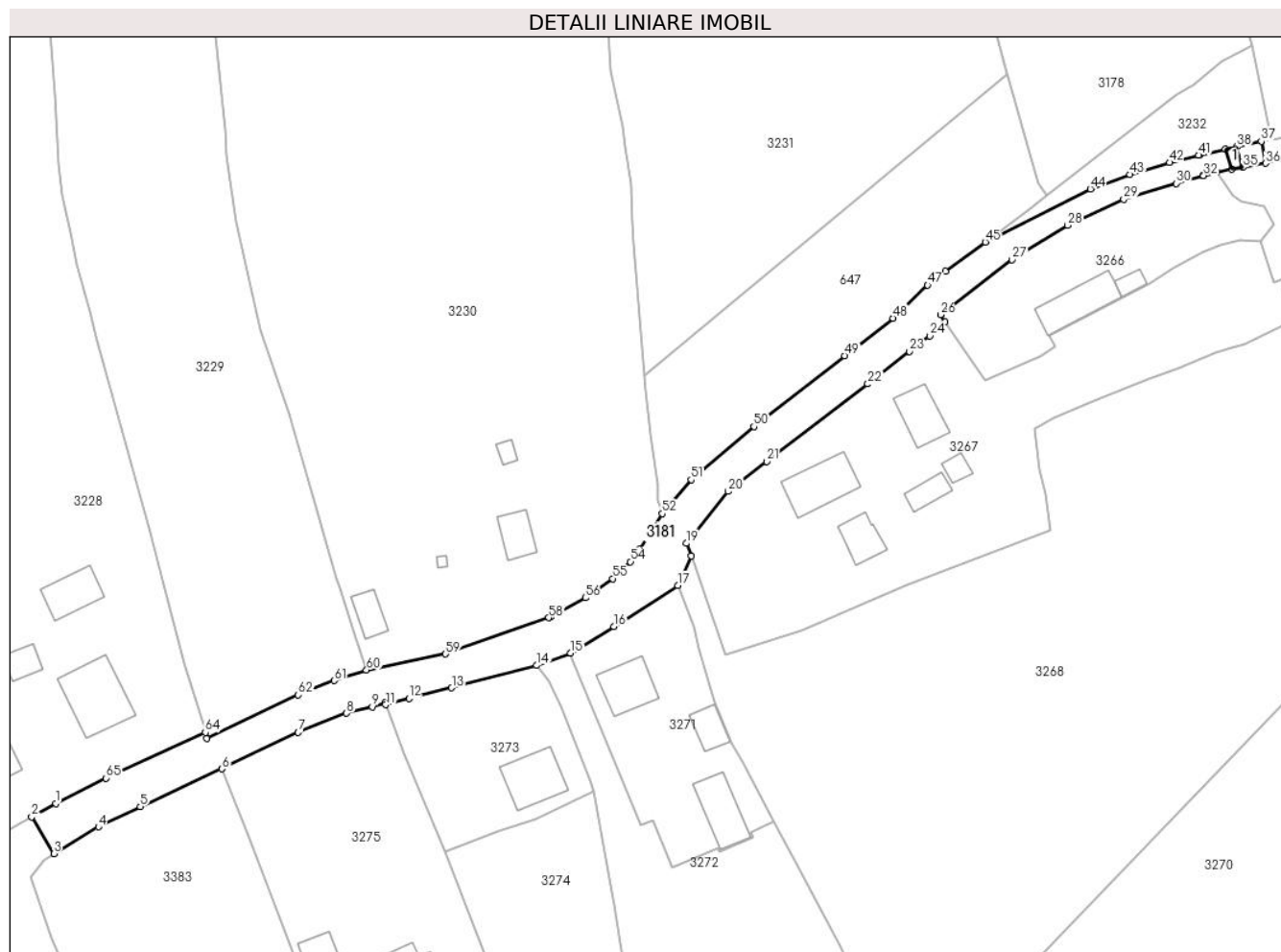
Inscrieri privind dezmembramintele dreptului de proprietate, drepturi reale de garanție și sarcini	Referințe
NU SUNT	

## Anexa Nr. 1 La Partea I

## Teren

Nr cadastral	Suprafața (mp)*	Observații / Referințe
32534	Din acte: 1.848 Masurata: 1.859	

\* Suprafața este determinată în planul de proiecție Stereo 70.



## Date referitoare la teren

Crt	Categorie folosință	Intra vilan	Suprafața (mp)	Tarla	Parcelă	Nr. topo	Observații / Referințe
1	drum	DA	1.809	-	-	-	Imprejmuit partial cu gard din lemn
2	drum	NU	51	-	-	-	Imprejmuit partial cu gard din lemn

## Date referitoare la construcții

Crt	Număr	Destinație construcție	Supraf. (mp)	Situație juridică	Observații / Referințe
A1.1		construcții industriale și edilitare	Din acte: 10 Masurata: 9	Cu acte	Nr. niveluri:1; S. construita la sol:9 mp; S. construita desfasurata:10 mp; PODET

## Lungime Segmente

1) Valorile lungimilor segmentelor sunt obținute din proiecție în plan.

Punct început	X / Y	Punct sfârșit	X / Y	Lungime segment	Punct început	X / Y	Punct sfârșit	X / Y	Lungime segment	Punct început	X / Y	Punct sfârșit	X / Y	Lungime segment
1	512.750,151 648.017,266	2	512.745,47 648.014,701	5.338	2	512.745,47 648.014,701	3	512.749,763 648.007,521	8.366	3	512.749,763 648.007,521	4	512.758,432 648.012,734	10.116
4	512.758,432 648.012,734	5	512.766,56 648.016,66	9.027	5	512.766,56 648.016,66	6	512.782,446 648.024,016	17.506	6	512.782,446 648.024,016	7	512.797,242 648.031,079	16.395
7	512.797,242 648.031,079	8	512.806,594 648.034,796	10.064	8	512.806,594 648.034,796	9	512.811,596 648.036,042	5.155	9	512.811,596 648.036,042	10	512.814,014 648.036,841	2.547

Punct început	X / Y	Punct sfârșit	X / Y	Lungime segment	Punct început	X / Y	Punct sfârșit	X / Y	Lungime segment	Punct început	X / Y	Punct sfârșit	X / Y	Lungime segment
10	512.814,014 648.036,841	11	512.814,214 648.036,437	0.451	11	512.814,214 648.036,437	12	512.818,722 648.037,653	4.669	12	512.818,722 648.037,653	13	512.827,013 648.039,71	8.542
13	512.827,013 648.039,71	14	512.843,535 648.044,079	17.09	14	512.843,535 648.044,079	15	512.850,096 648.046,509	6.997	15	512.850,096 648.046,509	16	512.858,492 648.051,668	9.854
16	512.858,492 648.051,668	17	512.870,905 648.059,601	14.73 1	17	512.870,905 648.059,601	18	512.873,496 648.065,314	6.273	18	512.873,496 648.065,314	19	512.872,563 648.067,76	2.618
19	512.872,563 648.067,76	20	512.880,715 648.077,84	12.96 4	20	512.880,715 648.077,84	21	512.888,127 648.083,698	9.447	21	512.888,127 648.083,698	22	512.907,791 648.098,719	24.74 5
22	512.907,791 648.098,719	23	512.915,874 648.105,043	10.26 3	23	512.915,874 648.105,043	24	512.919,822 648.108,048	4.962	24	512.919,822 648.108,048	25	512.922,804 648.110,746	4.021
25	512.922,804 648.110,746	26	512.921,908 648.112,145	1.661	26	512.921,908 648.112,145	27	512.935,796 648.122,802	17.50 6	27	512.935,796 648.122,802	28	512.946,594 648.129,512	12.71 3
28	512.946,594 648.129,512	29	512.957,49 648.134,566	12.01 1	29	512.957,49 648.134,566	30	512.967,633 648.137,658	10.60 4	30	512.967,633 648.137,658	31	512.972,842 648.139,101	5.405
31	512.972,842 648.139,101	32	512.973,018 648.139,149	0.182	32	512.973,018 648.139,149	33	512.975,514 648.139,861	2.596	33	512.975,514 648.139,861	34	512.978,501 648.140,392	3.034
34	512.978,501 648.140,392	35	512.980,639 648.140,748	2.167	35	512.980,639 648.140,748	36	512.985,046 648.141,54	4.478	36	512.985,046 648.141,54	37	512.984,172 648.145,799	4.348
37	512.984,172 648.145,799	38	512.979,422 648.144,728	4.869	38	512.979,422 648.144,728	39	512.977,231 648.144,314	2.23	39	512.977,231 648.144,314	40	512.972,175 648.143,126	5.194
40	512.972,175 648.143,126	41	512.972,05 648.143,097	0.128	41	512.972,05 648.143,097	42	512.966,35 648.141,7	5.869	42	512.966,35 648.141,7	43	512.958,711 648.139,354	7.991
43	512.958,711 648.139,354	44	512.951,021 648.136,571	8.178	44	512.951,021 648.136,571	45	512.930,611 648.126,259	22.86 7	45	512.930,611 648.126,259	46	512.922,845 648.120,57	9.627
46	512.922,845 648.120,57	47	512.919,403 648.117,891	4.362	47	512.919,403 648.117,891	48	512.912,703 648.111,487	9.268	48	512.912,703 648.111,487	49	512.903,324 648.104,187	11.88 5
49	512.903,324 648.104,187	50	512.885,687 648.090,435	22.36 5	50	512.885,687 648.090,435	51	512.873,485 648.080,139	15.96 5	51	512.873,485 648.080,139	52	512.867,867 648.073,552	8.657
52	512.867,867 648.073,552	53	512.863,44 648.066,618	8.227	53	512.863,44 648.066,618	54	512.861,712 648.064,212	2.962	54	512.861,712 648.064,212	55	512.858,291 648.060,937	4.736
55	512.858,291 648.060,937	56	512.852,975 648.057,212	6.491	56	512.852,975 648.057,212	57	512.846,248 648.053,486	7.69	57	512.846,248 648.053,486	58	512.845,82 648.053,335	0.454
58	512.845,82 648.053,335	59	512.825,85 648.046,307	21.17 1	59	512.825,85 648.046,307	60	512.810,482 648.043,167	15.68 6	60	512.810,482 648.043,167	61	512.804,222 648.041,131	6.583
61	512.804,222 648.041,131	62	512.797,213 648.038,346	7.542	62	512.797,213 648.038,346	63	512.779,427 648.029,879	19.69 9	63	512.779,427 648.029,879	64	512.779,193 648.031,097	1.24
64	512.779,193 648.031,097	65	512.759,904 648.022,207	21.23 9	65	512.759,904 648.022,207	1	512.750,151 648.017,266	10.93 3					

\*\* Lungimile segmentelor sunt determinate în planul de proiecție Stereo 70 și sunt rotunjite la 1 milimetru.

\*\*\* Distanța dintre puncte este formată din segmente cumulate ce sunt mai mici decât valoarea 1 milimetru.



**DATE DESPRE IMOBILUL NR. 3182**

Oficiul de Cadastru și Publicitate Imobiliară SUCEAVA  
Biroul de Cadastru și Publicitate Imobiliară Vatra Dornei

**A. Partea I. Descrierea imobilului**

TEREN Necunoscut

Adresa: Loc. Praleni, Jud. Suceava

Nr. Crt	Nr cadastral Nr. topografic	Suprafața* (mp)	Observații / Referințe
A1		10.085	Sector cadastral:15 Teren imprejmuit;

**B. Partea II. Proprietari și acte**

Inscrieri privitoare la dreptul de proprietate și alte drepturi reale		Referințe
/		
Act Normativ nr. 7, din 13/03/1996 emis de PARLAMENTUL ROMANIEI;		
B1	Intabulare, drept de PROPRIETATE, dobandit prin Lege, cota actuala 1/1, cota initiala 1/1 1) NEIDENTIFICAT NEIDENTIFICAT	A1
Act Administrativ nr. 337, din 13/01/2023 emis de PRIMARIA COMUNEI POIANA STAMPEI;		
B2	SE NOTEAZA POSESIA FAPTICA IN FAVOAREA LUI 1) ZAVASTIN ANCUTA LAURA	A1

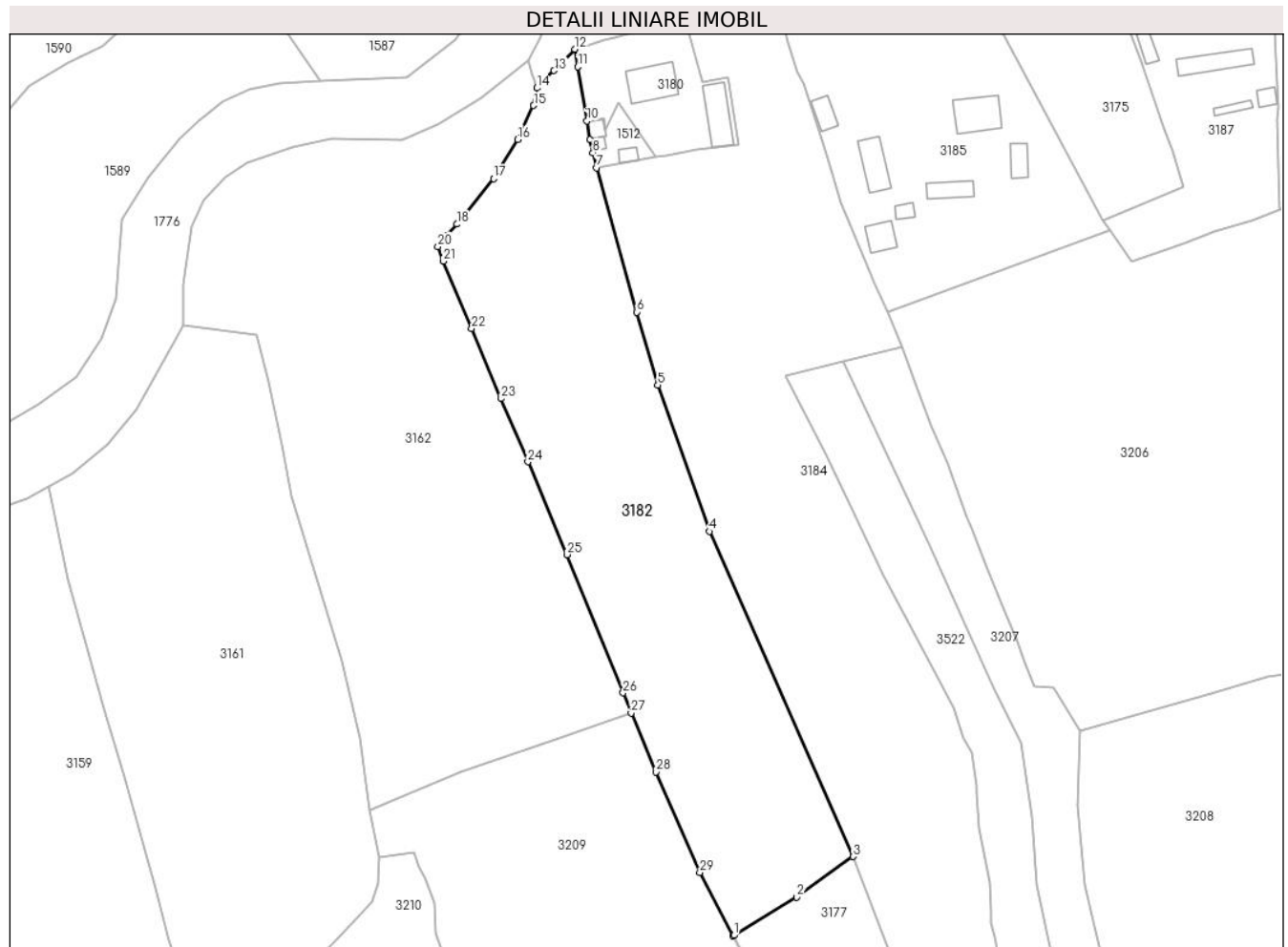
**C. Partea III. SARCINI .**

Inscrieri privind dezmembramintele dreptului de proprietate, drepturi reale de garanție și sarcini	Referințe
NU SUNT	

**Teren**

Nr cadastral	Suprafața (mp)*	Observații / Referințe
	10.085	

\* Suprafața este determinată în planul de proiecție Stereo 70.



**Date referitoare la teren**

Crt	Categorie folosință	Intravilan	Suprafața (mp)	Tarla	Parcelă	Nr. topo	Observații / Referințe
1	faneata	DA	3.352	-	-	-	
2	faneata	NU	6.733	-	-	-	

**Lungime Segmente**

1) Valorile lungimilor segmentelor sunt obținute din proiecție în plan.

Punct început	X / Y	Punct sfârșit	X / Y	Lungime segment (** (m))
1	513.317,787 648.400,074	2	513.335,924 648.411,085	21.218
3	513.352,094 648.422,773	4	513.310,804 648.516,44	102.364
5	513.295,889 648.558,555	6	513.289,882 648.579,57	21.857
7	513.278,241 648.621,141	8	513.277,187 648.625,535	4.519

Punct început	X / Y	Punct sfârșit	X / Y	Lungime segment (** (m))
2	513.335,924 648.411,085	3	513.352,094 648.422,773	19.952
4	513.310,804 648.516,44	5	513.295,889 648.558,555	44.678
6	513.289,882 648.579,57	7	513.278,241 648.621,141	43.17
8	513.277,187 648.625,535	9	513.276,279 648.629,319	3.891



Punct început	X / Y	Punct sfârșit	X / Y	Lungime segment (** (m)
9	513.276,279 648.629,319	10	513.275,426 648.634,633	5.382
11	513.272,853 648.650,23	12	513.272,017 648.655,299	5.137
13	513.265,977 648.649,147	14	513.261,045 648.644,125	7.039
15	513.260,083 648.639,076	16	513.255,459 648.629,315	10.801
17	513.248,497 648.618,044	18	513.237,948 648.604,92	16.838
19	513.234,957 648.601,658	20	513.232,54 648.598,504	3.974
21	513.234,05 648.594,238	22	513.242,197 648.574,819	21.059
23	513.250,721 648.554,692	24	513.258,424 648.536,504	19.752
25	513.269,693 648.509,758	26	513.285,846 648.469,94	42.97
27	513.288,218 648.464,083	28	513.295,387 648.447,176	18.364
29	513.308,009 648.418,252	30	513.317,562 648.399,938	20.656

Punct început	X / Y	Punct sfârșit	X / Y	Lungime segment (** (m)
10	513.275,426 648.634,633	11	513.272,853 648.650,23	15.808
12	513.272,017 648.655,299	13	513.265,977 648.649,147	8.621
14	513.261,045 648.644,125	15	513.260,083 648.639,076	5.14
16	513.255,459 648.629,315	17	513.248,497 648.618,044	13.248
18	513.237,948 648.604,92	19	513.234,957 648.601,658	4.426
20	513.232,54 648.598,504	21	513.234,05 648.594,238	4.525
22	513.242,197 648.574,819	23	513.250,721 648.554,692	21.858
24	513.258,424 648.536,504	25	513.269,693 648.509,758	29.023
26	513.285,846 648.469,94	27	513.288,218 648.464,083	6.319
28	513.295,387 648.447,176	29	513.308,009 648.418,252	31.558
30	513.317,562 648.399,938	1	513.317,787 648.400,074	0.263

\*\* Lungimile segmentelor sunt determinate în planul de proiecție Stereo 70 și sunt rotunjite la 1 milimetru.

\*\*\* Distanța dintre puncte este formată din segmente cumulate ce sunt mai mici decât valoarea 1 milimetru.



**DATE DESPRE IMOBILUL NR. 3183**

Oficiul de Cadastru și Publicitate Imobiliară SUCEAVA  
Biroul de Cadastru și Publicitate Imobiliară Vatra Dornei

**A. Partea I. Descrierea imobilului**

TEREN Extravilan

Adresa: Jud. Suceava

Nr. Crt	Nr cadastral Nr. topografic	Suprafața* (mp)	Observații / Referințe
A1		1.458	Sector cadastral:15 Teren imprejmuit; Top.3017/9parte (CF 559 Dorna Candrenilor-CFE 33122 Poiana Stampei)

**B. Partea II. Proprietari și acte**

Inscrieri privitoare la dreptul de proprietate și alte drepturi reale		Referințe
/		
Act Normativ nr. 7, din 13/03/1996 emis de PARLAMENTUL ROMANIEI;		
B1	Intabulare, drept de PROPRIETATE, dobândit prin Lege, cota actuala 1/1, cota initiala 1/1 1) <b>NEIDENTIFICAT NEIDENTIFICAT</b>	A1
Act Administrativ nr. 772, din 27/01/2023 emis de PRIMARIA COMUNEI POIANA STAMPEI;		
B2	SE NOTEAZA POSESIA FAPTICA IN FAVOAREA LUI 1) <b>HRIȘCĂ AXINTE</b>	A1

**C. Partea III. SARCINI .**

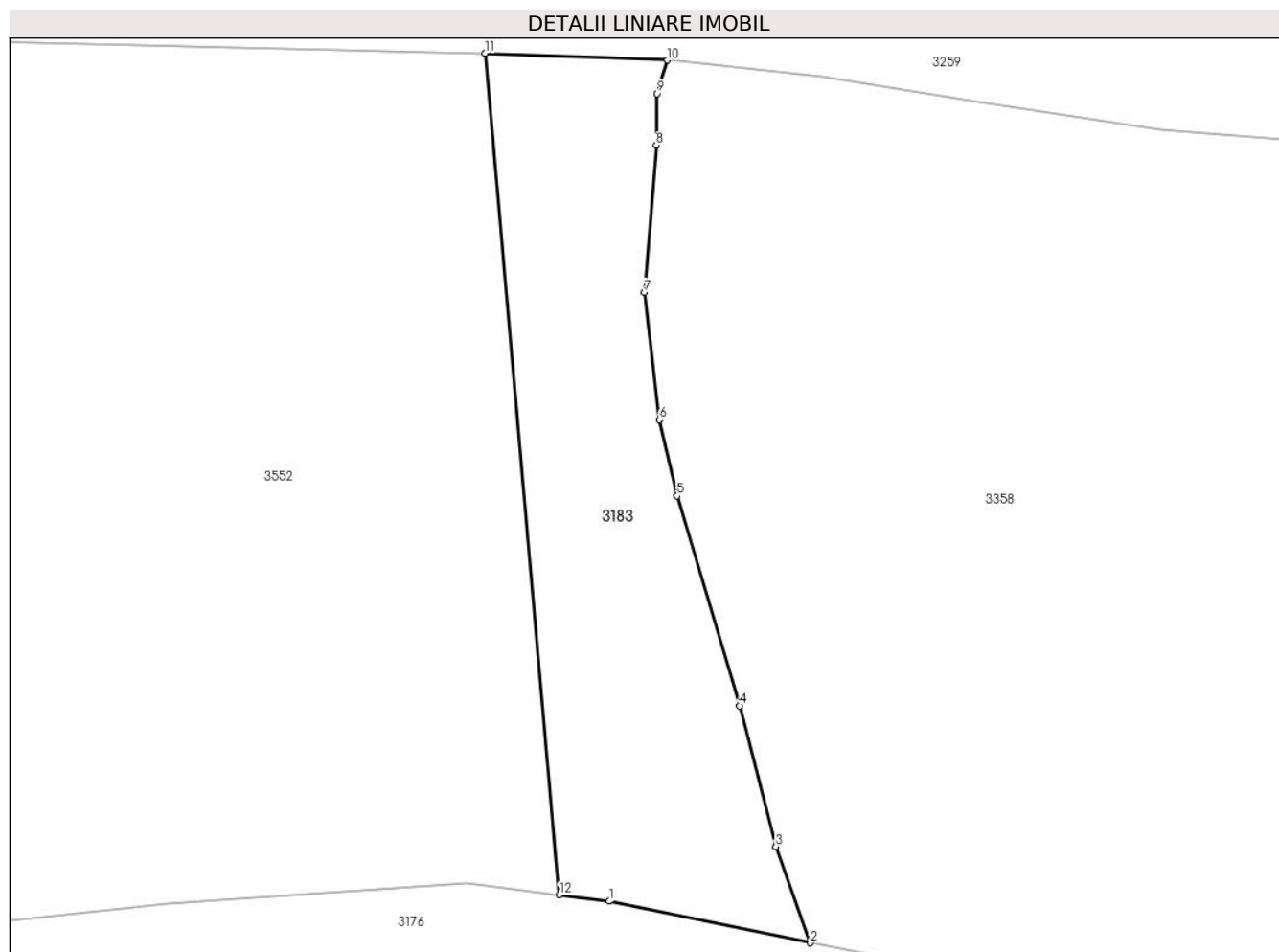
Inscrieri privind dezmembramintele dreptului de proprietate, drepturi reale de garanție și sarcini	Referințe
NU SUNT	

## Anexa Nr. 1 La Partea I

## Teren

Nr cadastral	Suprafața (mp)*	Observații / Referințe
	1.458	Top.3017/9parte (CF 559 Dorna Candrenilor-CFE 33122 Poiana Stampei)

\* Suprafața este determinată în planul de proiecție Stereo 70.



## Date referitoare la teren

Crt	Categorie folosință	Intravilan	Suprafața (mp)	Tarla	Parcelă	Nr. topo	Observații / Referințe
1	pasune	NU	1.458	-	-	-	

## Lungime Segmente

1) Valorile lungimilor segmentelor sunt obținute din proiecție în plan.

Punct început	X / Y	Punct sfârșit	X / Y	Lungime segment (** (m)
1	513.919,998 647.886,192	2	513.939,911 647.882,085	20.332
2	513.939,911 647.882,085	3	513.936,491 647.891,62	10.13
3	513.936,491 647.891,62	4	513.932,928 647.905,541	14.37
4	513.932,928 647.905,541	5	513.926,711 647.926,312	21.681
5	513.926,711 647.926,312	6	513.924,966 647.933,85	7.737

Punct început	X / Y	Punct sfârșit	X / Y	Lungime segment (** (m)
6	513.924,966 647.933,85	7	513.923,494 647.946,431	12.667
7	513.923,494 647.946,431	8	513.924,652 647.961,033	14.648
8	513.924,652 647.961,033	9	513.924,713 647.966,144	5.111
9	513.924,713 647.966,144	10	513.925,771 647.969,449	3.47
10	513.925,771 647.969,449	11	513.907,694 647.970,13	18.09
11	513.907,694 647.970,13	12	513.915,037 647.886,813	83.64
12	513.915,037 647.886,813	1	513.919,998 647.886,192	5.0

\*\* Lungimile segmentelor sunt determinate în planul de proiecție Stereo 70 și sunt rotunjite la 1 milimetru.

\*\*\* Distanța dintre puncte este formată din segmente cumulate ce sunt mai mici decât valoarea 1 milimetru.



**DATE DESPRE IMOBILUL NR. 3184**

Oficiul de Cadastru și Publicitate Imobiliară SUCEAVA  
Biroul de Cadastru și Publicitate Imobiliară Vatra Dornei

**A. Partea I. Descrierea imobilului**

Nr. CF vechi: CF 530, 1034, 1462, 2206, 2728

Dorna Candrenilor

Nr. topografic: 3029/3 parte, 3029/4, 3017/16,  
3017/37p, 3017/38p, 3017/24p, 3017/5p

TEREN Necunoscut

Adresa: Loc. Praleni, Jud. Suceava

Nr. Crt	Nr cadastral Nr. topografic	Suprafața* (mp)	Observații / Referințe
A1		35.112	Sector cadastral: 15 Teren neimprejmuit; Top. 3029/3 parte, 3017/37 parte (CF veche 530 Dorna Candrenilor), Top 3029/4 (CF 1034 Dorna Candrenilor); Top 3017/16, 3017/38 parte (CF 1462 Dorna Candrenilor); Top 3017/24 parte (CF 2206 Dorna Candrenilor); Top 3017/5 parte (CF 2728 Dorna Candrenilor)

**B. Partea II. Proprietari și acte**

Inscrieri privitoare la dreptul de proprietate și alte drepturi reale		Referințe
/		
Act Administrativ nr. 7, din 13/03/1996 emis de PARLAMENTUL ROMANIEI;		
B1	Intabulare, drept de PROPRIETATE, dobândit prin Lege, cota actuala 1/1, cota initiala 1/1 1) NEIDENTIFICAT NEIDENTIFICAT	A1
Act Administrativ nr. 5939, din 07/07/2023 emis de PRIMARIA COMUNEI POIANA STAMPEI;		
B2	SE NOTEAZA POSESIA FAPTICA IN FAVOAREA LUI 1) MITROFAN VARVARA	A1

**C. Partea III. SARCINI .**

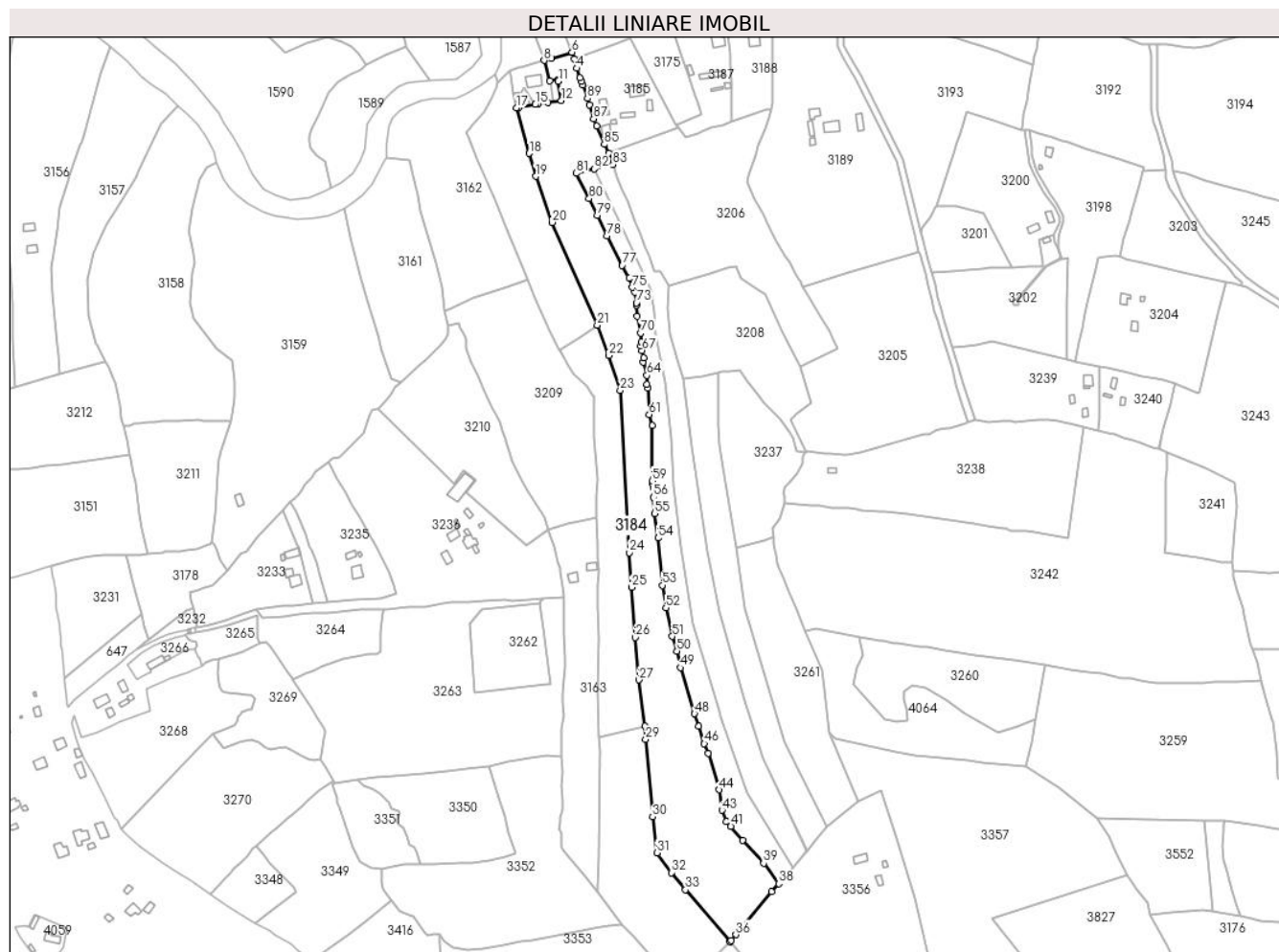
Inscrieri privind dezmembramintele dreptului de proprietate, drepturi reale de garanție și sarcini	Referințe
NU SUNT	

## Anexa Nr. 1 La Partea I

## Teren

Nr cadastral	Suprafața (mp)*	Observații / Referințe
	35.112	Top.3029/3 parte,3017/37parte (CF veche 530 Dorna Candrenilor), Top 3029/4 (CF1034 Dorna Candrenilor);Top3017/16, 3017/38parte (CF 1462 Dorna Candrenilor);Top 3017/24parte (CF2206 Dorna Candrenilor);Top 3017/5parte (CF2728 Dorna Candrenilor)

\* Suprafața este determinată în planul de proiecție Stereo 70.



## Date referitoare la teren

Crt	Categorie folosință	Intravilan	Suprafața (mp)	Tarla	Parcelă	Nr. topo	Observații / Referințe
1	curți constructii	DA	619	-	-	3029/3parte, 3029/4, 3017/16, 3017/37p, 3017/38p, 3017/24p, 3017/5p	
2	faneata	DA	16.406	-	-	-	
3	faneata	NU	5.523	-	-	3029/3parte, 3029/4, 3017/16, 3017/37p, 3017/38p, 3017/24p, 3017/5p	
4	faneata	NU	12.564	-	-	3029/3parte, 3029/4, 3017/16, 3017/37p, 3017/38p, 3017/24p, 3017/5p	



## Lungime Segmente

1) Valorile lungimilor segmentelor sunt obținute din proiecție în plan.

Punct început	X / Y	Punct sfârșit	X / Y	Lungime segment	Punct început	X / Y	Punct sfârșit	X / Y	Lungime segment	Punct început	X / Y	Punct sfârșit	X / Y	Lungime segment
1	513.339,005 648.642,279	2	513.337,956 648.645,478	3.367	2	513.337,956 648.645,478	3	513.336,123 648.648,572	3.596	3	513.336,123 648.648,572	4	513.333,534 648.657,282	9.087
4	513.333,534 648.657,282	5	513.331,256 648.665,789	8.807	5	513.331,256 648.665,789	6	513.328,86 648.671,992	6.65	6	513.328,86 648.671,992	7	513.310,423 648.666,596	19.21
7	513.310,423 648.666,596	8	513.303,44 648.664,569	7.271	8	513.303,44 648.664,569	9	513.308,614 648.645,87	19.40 2	9	513.308,614 648.645,87	10	513.316,13 648.647,051	7.608
10	513.316,13 648.647,051	11	513.316,456 648.645,416	1.667	11	513.316,456 648.645,416	12	513.319,202 648.627,908	17.72 2	12	513.319,202 648.627,908	13	513.307,065 648.626,322	12.24
13	513.307,065 648.626,322	14	513.298,242 648.624,736	8.964	14	513.298,242 648.624,736	15	513.295,236 648.624,196	3.054	15	513.295,236 648.624,196	16	513.280,256 648.621,503	15.22
16	513.280,256 648.621,503	17	513.278,241 648.621,141	2.047	17	513.278,241 648.621,141	18	513.289,882 648.579,57	43.17	18	513.289,882 648.579,57	19	513.295,889 648.558,555	21.85 7
19	513.295,889 648.558,555	20	513.310,804 648.516,44	44.67 8	20	513.310,804 648.516,44	21	513.352,094 648.422,773	102.3 64	21	513.352,094 648.422,773	22	513.362,707 648.394,889	29.83 5
22	513.362,707 648.394,889	23	513.373,074 648.363,064	33.47 1	23	513.373,074 648.363,064	24	513.381,563 648.214,68	148.6 27	24	513.381,563 648.214,68	25	513.383,31 648.183,087	31.64 1
25	513.383,31 648.183,087	26	513.386,829 648.137,254	45.96 8	26	513.386,829 648.137,254	27	513.390,221 648.098,482	38.92	27	513.390,221 648.098,482	28	513.395,484 648.056,128	42.68
28	513.395,484 648.056,128	29	513.396,369 648.043,932	12.22 8	29	513.396,369 648.043,932	30	513.402,671 647.973,354	70.85 9	30	513.402,671 647.973,354	31	513.406,708 647.940,454	33.14 7
31	513.406,708 647.940,454	32	513.419,903 647.922,339	22.41 1	32	513.419,903 647.922,339	33	513.432,789 647.906,69	20.27 2	33	513.432,789 647.906,69	34	513.473,384 647.859,062	62.58 1
34	513.473,384 647.859,062	35	513.474,516 647.860,417	1.766	35	513.474,516 647.860,417	36	513.478,781 647.865,522	6.652	36	513.478,781 647.865,522	37	513.511,605 647.904,817	51.20 1
37	513.511,605 647.904,817	38	513.517,998 647.912,233	9.791	38	513.517,998 647.912,233	39	513.504,114 647.930,824	23.20 3	39	513.504,114 647.930,824	40	513.485,214 647.951,783	28.22 2
40	513.485,214 647.951,783	41	513.474,227 647.964,583	16.86 9	41	513.474,227 647.964,583	42	513.470,352 647.969,099	5.951	42	513.470,352 647.969,099	43	513.466,132 647.979,315	11.05 3
43	513.466,132 647.979,315	44	513.463,204 647.997,942	18.85 6	44	513.463,204 647.997,942	45	513.453,29 648.031,288	34.78 9	45	513.453,29 648.031,288	46	513.449,914 648.040,127	9.462
46	513.449,914 648.040,127	47	513.444,515 648.056,049	16.81 2	47	513.444,515 648.056,049	48	513.440,938 648.067,627	12.11 8	48	513.440,938 648.067,627	49	513.427,97 648.109,594	43.92 5
49	513.427,97 648.109,594	50	513.424,747 648.124,787	15.53 1	50	513.424,747 648.124,787	51	513.420,579 648.138,222	14.06 7	51	513.420,579 648.138,222	52	513.414,779 648.164,192	26.61
52	513.414,779 648.164,192	53	513.411,417 648.184,886	20.96 5	53	513.411,417 648.184,886	54	513.407,584 648.228,026	43.31	54	513.407,584 648.228,026	55	513.404,415 648.250,615	22.81
55	513.404,415 648.250,615	56	513.403,438 648.265,303	14.72	56	513.403,438 648.265,303	57	513.403,329 648.273,924	8.622	57	513.403,329 648.273,924	58	513.402,514 648.277,706	3.869
58	513.402,514 648.277,706	59	513.402,097 648.280,291	2.618	59	513.402,097 648.280,291	60	513.402,212 648.330,817	50.52 6	60	513.402,212 648.330,817	61	513.399,493 648.340,958	10.49 9
61	513.399,493 648.340,958	62	513.398,498 648.365,03	24.09 3	62	513.398,498 648.365,03	63	513.397,42 648.368,429	3.566	63	513.397,42 648.368,429	64	513.397,401 648.376,626	8.197
64	513.397,401 648.376,626	65	513.393,974 648.388,613	12.46 7	65	513.393,974 648.388,613	66	513.394,276 648.392,54	3.939	66	513.394,276 648.392,54	67	513.393,098 648.399,548	7.106
67	513.393,098 648.399,548	68	513.391,92 648.403,626	4.245	68	513.391,92 648.403,626	69	513.392,071 648.407,009	3.386	69	513.392,071 648.407,009	70	513.391,669 648.415,423	8.424
70	513.391,669 648.415,423	71	513.388,618 648.430,829	15.70 5	71	513.388,618 648.430,829	72	513.387,939 648.440,922	10.11 6	72	513.387,939 648.440,922	73	513.387,804 648.442,932	2.015
73	513.387,804 648.442,932	74	513.386,459 648.452,597	9.758	74	513.386,459 648.452,597	75	513.383,959 648.457,059	5.115	75	513.383,959 648.457,059	76	513.381,221 648.465,662	9.028
76	513.381,221 648.465,662	77	513.374,818 648.477,334	13.31 3	77	513.374,818 648.477,334	78	513.360,764 648.503,948	30.09 7	78	513.360,764 648.503,948	79	513.351,914 648.523,122	21.11 8
79	513.351,914 648.523,122	80	513.344,505 648.538,193	16.79 4	80	513.344,505 648.538,193	81	513.332,845 648.561,333	25.91 2	81	513.332,845 648.561,333	82	513.349,32 648.565,362	16.96
82	513.349,32 648.565,362	83	513.366,257 648.569,504	17.43 6	83	513.366,257 648.569,504	84	513.362,276 648.579,478	10.73 9	84	513.362,276 648.579,478	85	513.358,436 648.587,899	9.255
85	513.358,436 648.587,899	86	513.351,455 648.604,41	17.92 6	86	513.351,455 648.604,41	87	513.348,728 648.611,17	7.289	87	513.348,728 648.611,17	88	513.344,804 648.623,914	13.33 4
88	513.344,804 648.623,914	89	513.343,136 648.629,68	6.002	89	513.343,136 648.629,68	1	513.339,005 648.642,279	13.25 9					

\*\* Lungimile segmentelor sunt determinate în planul de proiecție Stereo 70 și sunt rotunjite la 1 milimetru.

\*\*\* Distanța dintre puncte este formată din segmente cumulate ce sunt mai mici decât valoarea 1 milimetru.



**DATE DESPRE IMOBILUL NR. 3185**

Oficiul de Cadastru și Publicitate Imobiliară SUCEAVA  
Biroul de Cadastru și Publicitate Imobiliară Vatra Dornei

**A. Partea I. Descrierea imobilului**

TEREN Intravilan

Adresa: Loc. Praleni, Str Andrieni, Nr. 4, Jud. Suceava

Nr. Crt	Nr cadastral Nr. topografic	Suprafața* (mp)	Observații / Referințe
A1	32359	5.700	Sector cadastral:15 Teren imprejmuit;

**Construcții**

Crt	Nr cadastral Nr. topografic	Adresa	Observații / Referințe
A1.1	32359-C1	Loc. Praleni, Str Andrieni, Nr. 4, Jud. Suceava	Nr. niveluri:1; S. construita la sol:123 mp; S. construita desfasurata:123 mp; casă
A1.2	32359-C2	Loc. Praleni, Str Andrieni, Nr. 4, Jud. Suceava	Nr. niveluri:1; S. construita la sol:49 mp; S. construita desfasurata:49 mp; anexă
A1.3	32359-C3	Loc. Praleni, Str Andrieni, Nr. 4, Jud. Suceava	Nr. niveluri:1; S. construita la sol:62 mp; S. construita desfasurata:62 mp; anexa
A1.4	32359-C4	Loc. Praleni, Str Andrieni, Nr. 4, Jud. Suceava	Nr. niveluri:1; S. construita la sol:98 mp; S. construita desfasurata:98 mp; anexa
A1.5	32359-C5	Loc. Praleni, Str Andrieni, Nr. 4, Jud. Suceava	Nr. niveluri:1; S. construita la sol:46 mp; S. construita desfasurata:46 mp; anexa
A1.6		Loc. Praleni, Str Andrieni, Nr. 4, Jud. Suceava	Nr. niveluri:1; S. construita la sol:22 mp; S. construita desfasurata:22 mp;
A1.7	32359	Loc. Praleni, Str Andrieni, Nr. 4, Jud. Suceava	Nr. niveluri:1; S. construita la sol:63 mp; S. construita desfasurata:63 mp;

**B. Partea II. Proprietari și acte**

Inscrieri privitoare la dreptul de proprietate și alte drepturi reale	Referințe
<b>731 / 27/02/1995</b>	
Hotarare Judecatoreasca nr. 493, din 11/02/1994 emis de Judecătoria Câmpulung Moldovenesc;	
B1	A1, A1.1, A1.2
Intabulare, drept de PROPRIETATE, dobandit prin Hotarare Judecatoreasca, cota actuala 1/1, cota initiala 1/1	
1) PRALEA GHEORGHE, LIPSA CNP	
OBSERVATII: (provenita din conversia CF 2757 a com.cad. Dorna Candrenilor)	
<b>9473 / 17/08/2016</b>	
Act Administrativ nr. sesizare, din 17/08/2016 emis de PFA OANEA MADALINA;	
B2	A1, A1.1, A1.2
se notează înființarea CF E 32359 prin reconvertirea parcelelor topo nr. 2858/142 si 1648	
<b>13914 / 24/11/2016</b>	
Act Administrativ nr. 7475, din 13/11/2016 emis de Primăria comunei Poiana Stampei;	
B3	A1, A1.1, A1.2
se notează că imobilul de sub A1 se compune din parcelele ICC, 2F și 3DR	
/	
Act Administrativ nr. 2981, din 31/03/2023 emis de PRIMARIA COMUNEI POIANA STAMPEI;	
B4	A1.3, A1.4, A1.5, A1.6, A1.7
Intabulare, drept de PROPRIETATE, dobandit prin Lege, cota actuala 1/1, cota initiala 1/1	
1) PRALEA GHEORGHE, LIPSA CNP	

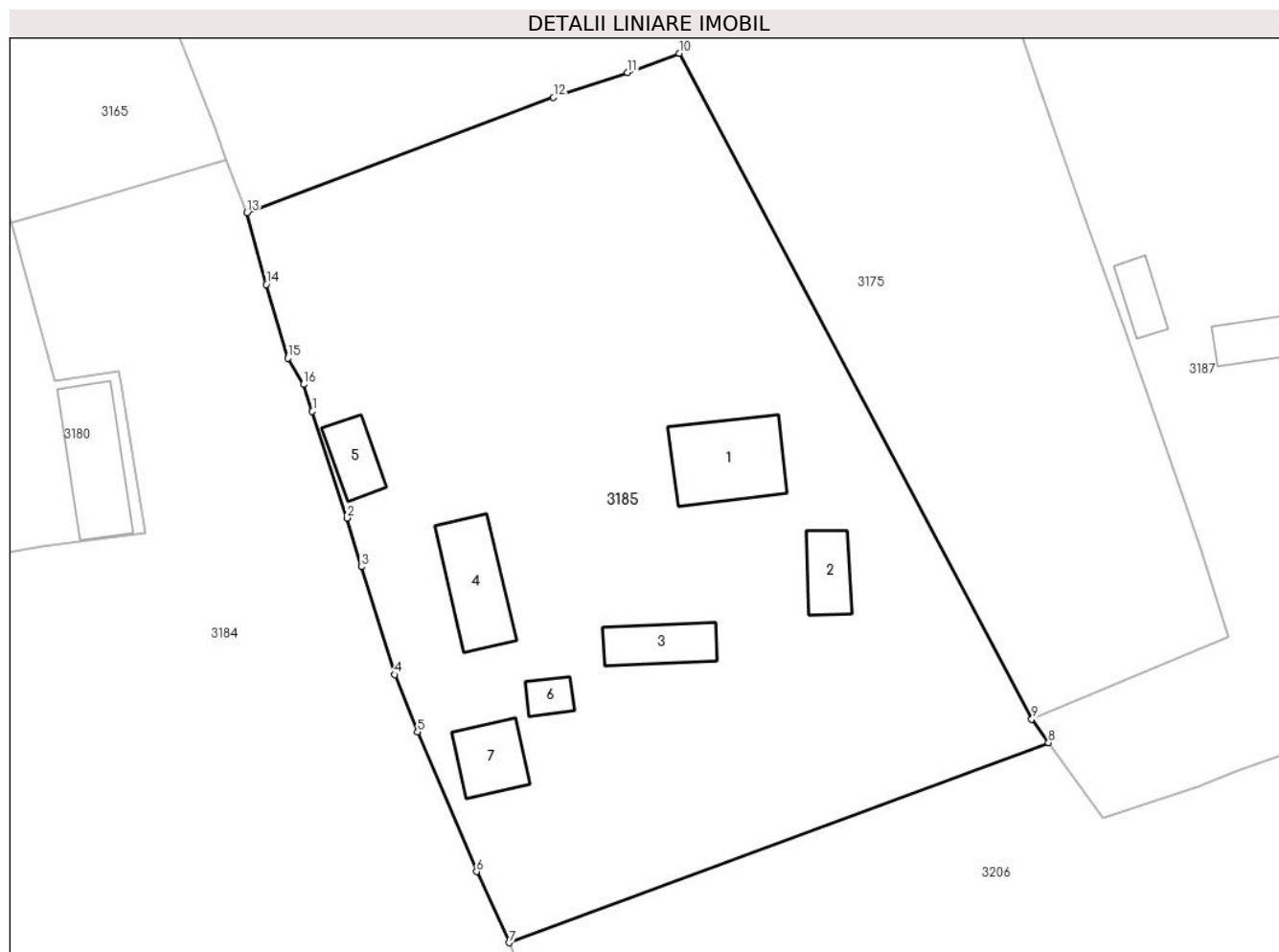
**C. Partea III. SARCINI .**

Inscrieri privind dezmembramintele dreptului de proprietate, drepturi reale de garanție și sarcini	Referințe
NU SUNT	

**Anexa Nr. 1 La Partea I****Teren**

Nr cadastral	Suprafața (mp)*	Observații / Referințe
32359	5.700	

\* Suprafața este determinată în planul de proiecție Stereo 70.

**Date referitoare la teren**

Crt	Categorie folosință	Intravilan	Suprafața (mp)	Tarla	Parcelă	Nr. topo	Observații / Referințe
1	curți construcții	DA	1.500	-	-	-	
2	arabil	DA	334	-	-	-	
3	faneata	DA	3.866	-	-	-	

**Date referitoare la construcții**

Crt	Număr	Destinație construcție	Supraf. (mp)	Situație juridică	Observații / Referințe
A1.1	32359-C1	construcții de locuințe	123	Cu acte	Nr. niveluri:1; S. construita la sol:123 mp; S. construita desfasurata:123 mp; casă
A1.2	32359-C2	construcții anexa	49	Cu acte	Nr. niveluri:1; S. construita la sol:49 mp; S. construita desfasurata:49 mp; anexă
A1.3	32359-C3	construcții anexa	62	Cu acte	Nr. niveluri:1; S. construita la sol:62 mp; S. construita desfasurata:62 mp; anexa
A1.4	32359-C4	construcții anexa	98	Cu acte	Nr. niveluri:1; S. construita la sol:98 mp; S. construita desfasurata:98 mp; anexa
A1.5	32359-C5	construcții anexa	46	Cu acte	Nr. niveluri:1; S. construita la sol:46 mp; S. construita desfasurata:46 mp; anexa
A1.6		construcții anexa	22	Cu acte	Nr. niveluri:1; S. construita la sol:22 mp; S. construita desfasurata:22 mp;
A1.7	32359	construcții anexa	63	Cu acte	Nr. niveluri:1; S. construita la sol:63 mp; S. construita desfasurata:63 mp;

**Lungime Segmente**

1) Valorile lungimilor segmentelor sunt obținute din proiecție în plan.

Punct început	X / Y	Punct sfârșit	X / Y	Lungime segment (** (m)
1	513.339,005 648.642,279	2	513.343,136 648.629,68	13.259
2	513.343,136 648.629,68	3	513.344,804 648.623,914	6.002
3	513.344,804 648.623,914	4	513.348,728 648.611,17	13.334
4	513.348,728 648.611,17	5	513.351,455 648.604,41	7.289
5	513.351,455 648.604,41	6	513.358,436 648.587,899	17.926
6	513.358,436 648.587,899	7	513.362,276 648.579,478	9.255
7	513.362,276 648.579,478	8	513.426,081 648.603,123	68.045
8	513.426,081 648.603,123	9	513.424,106 648.605,921	3.425
9	513.424,106 648.605,921	10	513.382,392 648.684,62	89.071
10	513.382,392 648.684,62	11	513.376,283 648.682,338	6.521
11	513.376,283 648.682,338	12	513.367,531 648.679,389	9.235
12	513.367,531 648.679,389	13	513.331,256 648.665,789	38.741
13	513.331,256 648.665,789	14	513.333,534 648.657,282	8.807
14	513.333,534 648.657,282	15	513.336,123 648.648,572	9.087
15	513.336,123 648.648,572	16	513.337,956 648.645,478	3.596
16	513.337,956 648.645,478	1	513.339,005 648.642,279	3.367

\*\* Lungimile segmentelor sunt determinate în planul de proiecție Stereo 70 și sunt rotunjite la 1 milimetru.

\*\*\* Distanța dintre puncte este formată din segmente cumulate ce sunt mai mici decât valoarea 1 milimetru.



**DATE DESPRE IMOBILUL NR. 3186**

Oficiul de Cadastru și Publicitate Imobiliară SUCEAVA  
Biroul de Cadastru și Publicitate Imobiliară Vatra Dornei

**A. Partea I. Descrierea imobilului**

TEREN Intravilan

Adresa: Loc. Praleni, Jud. Suceava

Nr. Crt	Nr cadastral Nr. topografic	Suprafața* (mp)	Observații / Referințe
A1		3.092	Sector cadastral:15 Teren neimprejmuit; Top.2934parte (CF 559 Dorna Candrenilor)

**B. Partea II. Proprietari și acte**

Inscrieri privitoare la dreptul de proprietate și alte drepturi reale		Referințe
/		
Act Normativ nr. 7, din 13/03/1996 emis de PARLAMENTUL ROMANIEI;		
B1	Intabulare, drept de PROPRIETATE, dobandit prin Lege, cota actuala 1/1, cota initiala 1/1 1) <b>NEIDENTIFICAT NEIDENTIFICAT</b>	A1
Act Administrativ nr. 2012, din 03/03/2023 emis de PRIMARIA COMUNEI POIANA STAMPEI;		
B2	SE NOTEAZA POSESIA FAPTICA IN FAVOAREA LUI 1) <b>SANDU NICOLAE</b>	A1

**C. Partea III. SARCINI .**

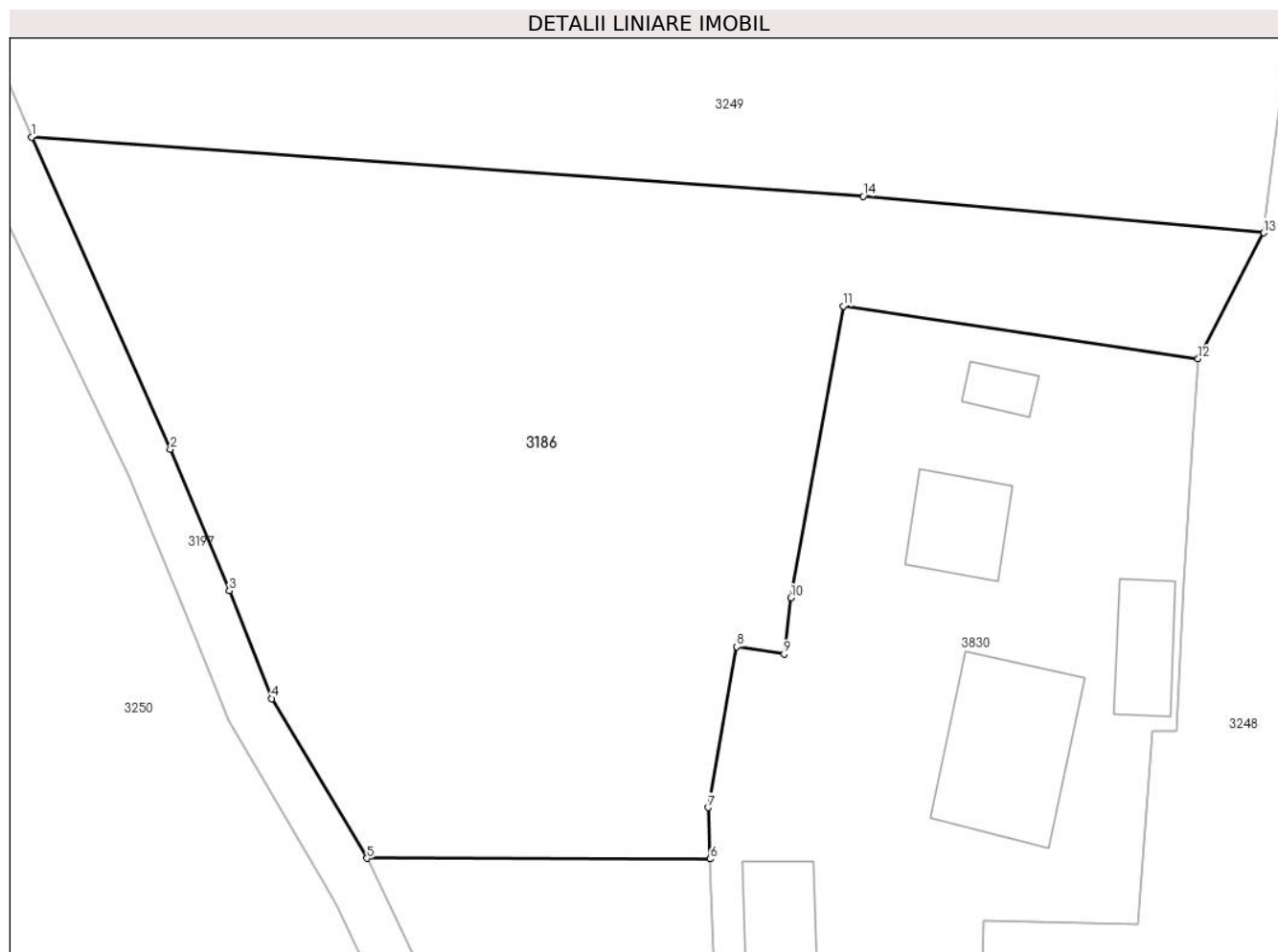
Inscrieri privind dezmembramintele dreptului de proprietate, drepturi reale de garanție și sarcini	Referințe
NU SUNT	

## Anexa Nr. 1 La Partea I

## Teren

Nr cadastral	Suprafața (mp)*	Observații / Referințe
	3.092	Top.2934parte (CF 559 Dorna Candrenilor)

\* Suprafața este determinată în planul de proiecție Stereo 70.



## Date referitoare la teren

Crt	Categorie folosință	Intravilan	Suprafața (mp)	Tarla	Parcelă	Nr. topo	Observații / Referințe
1	faneata	DA	3.092	-	-	-	

## Lungime Segmente

1) Valorile lungimilor segmentelor sunt obținute din proiecție în plan.

Punct început	X / Y	Punct sfârșit	X / Y	Lungime segment (** (m)
1	514.029,022 648.360,482	2	514.040,421 648.334,836	28.065
2	514.040,421 648.334,836	3	514.045,285 648.323,227	12.587
3	514.045,285 648.323,227	4	514.048,772 648.314,363	9.525
4	514.048,772 648.314,363	5	514.056,586 648.301,249	15.266
5	514.056,586 648.301,249	6	514.084,779 648.301,192	28.193



Punct început	X / Y	Punct sfârșit	X / Y	Lungime segment (** (m)
6	514.084,779 648.301,192	7	514.084,616 648.305,418	4.229
7	514.084,616 648.305,418	8	514.086,978 648.318,629	13.42
8	514.086,978 648.318,629	9	514.090,871 648.318,02	3.94
9	514.090,871 648.318,02	10	514.091,42 648.322,639	4.652
10	514.091,42 648.322,639	11	514.095,732 648.346,587	24.333
11	514.095,732 648.346,587	12	514.124,887 648.342,269	29.473
12	514.124,887 648.342,269	13	514.130,275 648.352,608	11.659
13	514.130,275 648.352,608	14	514.097,356 648.355,606	33.055
14	514.097,356 648.355,606	1	514.029,022 648.360,482	68.508

\*\* Lungimile segmentelor sunt determinate în planul de proiecție Stereo 70 și sunt rotunjite la 1 milimetru.

\*\*\* Distanța dintre puncte este formată din segmente cumulate ce sunt mai mici decât valoarea 1 milimetru.



**DATE DESPRE IMOBILUL NR. 3187**

Oficiul de Cadastru și Publicitate Imobiliară SUCEAVA  
Biroul de Cadastru și Publicitate Imobiliară Vatra Dornei

**A. Partea I. Descrierea imobilului**

TEREN Intravilan

Adresa: Loc. Poiana Stampei, Str Praleni, Nr. 3, Jud. Suceava

Nr. Crt	Nr cadastral Nr. topografic	Suprafața* (mp)	Observații / Referințe
A1	30572	Din acte: 5.883 Masurata: 5.996	Sector cadastral:15 Teren imprejmuit; CALE ACCES

**Construcții**

Crt	Nr cadastral Nr. topografic	Adresa	Observații / Referințe
A1.1	30572-C1	Loc. Poiana Stampei, Str Praleni, Nr. 3, Jud. Suceava	Nr. niveluri:2; S. construita la sol:120 mp; S. construita desfasurata:180 mp; casă
A1.2	30572-C2	Loc. Poiana Stampei, Str Praleni, Nr. 3, Jud. Suceava	Nr. niveluri:1; S. construita la sol:35 mp; S. construita desfasurata:35 mp; grajd
A1.3	30572	Loc. Poiana Stampei, Str Praleni, Nr. 3, Jud. Suceava	Nr. niveluri:1; S. construita la sol:104 mp; S. construita desfasurata:104 mp;
A1.4	30572	Loc. Poiana Stampei, Str Praleni, Nr. 3, Jud. Suceava	Nr. niveluri:1; S. construita la sol:26 mp; S. construita desfasurata:26 mp;
A1.5	30572	Loc. Poiana Stampei, Str Praleni, Nr. 3, Jud. Suceava	Nr. niveluri:1; S. construita la sol:26 mp; S. construita desfasurata:26 mp;

**B. Partea II. Proprietari și acte**

Inscrieri privitoare la dreptul de proprietate și alte drepturi reale		Referințe
<b>1155 / 30/09/2004</b>		
Hotarare Judecatoreasca nr. 865, din 12/08/2004 emis de Judecătoria Vatra Dornei (SENTINTA_CIVILA);		
B1	Intabulare, drept de PROPRIETATE, dobandit prin Hotarare Judecatoreasca, cota actuala 1/1, cota initiala 1/1 1) TICSA LIVIUT 2) TICSA DOINA-STEFANIA <i>OBSERVATII: (provenita din conversia CF 3219 a com. cad. Dorna Candrenilor)</i>	A1, A1.1, A1.2
<b>6384 / 03/09/2010</b>		
Hotarare Judecatoreasca nr. 865, din 12/08/2004 emis de Judecătoria Vatra Dornei (SENTINTA_CIVILA);		
B2	se notează îndreptarea erorii materiale din încheierea de intabulare nr. 1155/30.09.2004 în sensul înscrierii în CF si a constructiilor C1-casă si C2- grajd si intabularea dreptului de proprietate asupra acestora în favoarea lui Ticsa Liviut, cota actuala 1/1, cota initiala 1/1	A1.1, A1.2
/		
Act Administrativ nr. 2981, din 31/03/2023 emis de PRIMARIA COMUNEI POIANA STAMPEI;		
B3	Intabulare, drept de PROPRIETATE, dobandit prin Lege, cota actuala 1/1, cota initiala 1/1 1) TICSA LIVIUT	A1.3, A1.4, A1.5

**C. Partea III. SARCINI .**

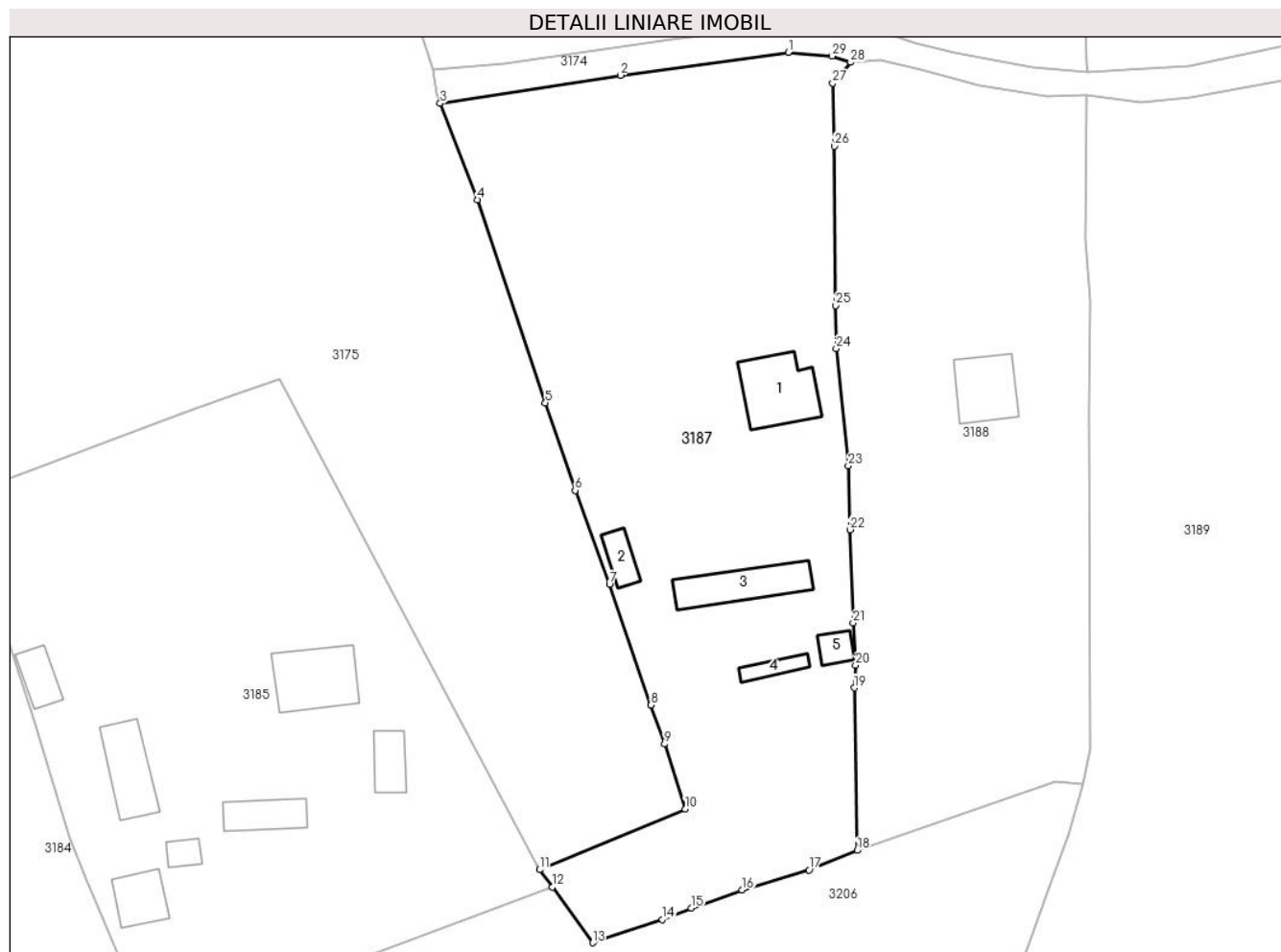
Inscrieri privind dezmembramintele dreptului de proprietate, drepturi reale de garanție și sarcini	Referințe
NU SUNT	

## Anexa Nr. 1 La Partea I

## Teren

Nr cadastral	Suprafața (mp)*	Observații / Referințe
30572	Din acte: 5.883 Masurata: 5.996	CALE ACCES

\* Suprafața este determinată în planul de proiecție Stereo 70.



## Date referitoare la teren

Crt	Categorie folosință	Intra vilan	Suprafața (mp)	Tarla	Parcelă	Nr. topo	Observații / Referințe
1	curți constructii	DA	1.806	-	-	-	top. 2860/1
2	faneata	DA	2.764	-	-	-	top. 933/2
3	faneata	DA	197	-	-	-	CALE DE ACCES
4	faneata	DA	1.229	-	-	-	

## Date referitoare la construcții

Crt	Număr	Destinație construcție	Supraf. (mp)	Situație juridică	Observații / Referințe
A1.1	30572-C1	construcții de locuințe	120	Cu acte	Nr. niveluri:2; S. construita la sol:120 mp; S. construita desfasurata:180 mp; casă
A1.2	30572-C2	construcții anexa	35	Cu acte	Nr. niveluri:1; S. construita la sol:35 mp; S. construita desfasurata:35 mp; grajd
A1.3	30572	construcții anexa	104	Cu acte	Nr. niveluri:1; S. construita la sol:104 mp; S. construita desfasurata:104 mp;
A1.4	30572	construcții anexa	26	Cu acte	Nr. niveluri:1; S. construita la sol:26 mp; S. construita desfasurata:26 mp;
A1.5	30572	construcții anexa	26	Cu acte	Nr. niveluri:1; S. construita la sol:26 mp; S. construita desfasurata:26 mp;

## Lungime Segmente

1) Valorile lungimilor segmentelor sunt obținute din proiecție în plan.

Punct început	X / Y	Punct sfârșit	X / Y	Lungime segment (** (m)
1	513.463,924 648.736,886	2	513.437,012 648.733,215	27.161
3	513.408,155 648.728,706	4	513.414,12 648.713,278	16.541
5	513.424,985 648.680,748	6	513.429,778 648.666,689	14.854
7	513.435,274 648.651,606	8	513.441,934 648.632,303	20.42
9	513.444,093 648.626,043	10	513.447,417 648.615,625	10.935
11	513.424,106 648.605,921	12	513.426,081 648.603,123	3.425
13	513.432,568 648.594,211	14	513.443,74 648.597,927	11.774
15	513.448,378 648.599,784	16	513.456,544 648.602,683	8.665
17	513.467,245 648.605,898	18	513.474,956 648.609,025	8.321
19	513.474,51 648.635,047	20	513.474,699 648.638,701	3.659
21	513.474,323 648.645,468	22	513.473,812 648.660,397	14.938
23	513.473,556 648.670,622	24	513.471,605 648.689,41	18.889
25	513.471,511 648.696,339	26	513.471,312 648.721,847	25.509
27	513.471,052 648.731,963	28	513.473,909 648.735,286	4.382
29	513.470,967 648.736,302	1	513.463,924 648.736,886	7.067

Punct început	X / Y	Punct sfârșit	X / Y	Lungime segment (** (m)
2	513.437,012 648.733,215	3	513.408,155 648.728,706	29.207
4	513.414,12 648.713,278	5	513.424,985 648.680,748	34.296
6	513.429,778 648.666,689	7	513.435,274 648.651,606	16.053
8	513.441,934 648.632,303	9	513.444,093 648.626,043	6.622
10	513.447,417 648.615,625	11	513.424,106 648.605,921	25.25
12	513.426,081 648.603,123	13	513.432,568 648.594,211	11.023
14	513.443,74 648.597,927	15	513.448,378 648.599,784	4.996
16	513.456,544 648.602,683	17	513.467,245 648.605,898	11.174
18	513.474,956 648.609,025	19	513.474,51 648.635,047	26.026
20	513.474,699 648.638,701	21	513.474,323 648.645,468	6.777
22	513.473,812 648.660,397	23	513.473,556 648.670,622	10.228
24	513.471,605 648.689,41	25	513.471,511 648.696,339	6.93
26	513.471,312 648.721,847	27	513.471,052 648.731,963	10.119
28	513.473,909 648.735,286	29	513.470,967 648.736,302	3.112

\*\* Lungimile segmentelor sunt determinate în planul de proiecție Stereo 70 și sunt rotunjite la 1 milimetru.

\*\*\* Distanța dintre puncte este formată din segmente cumulate ce sunt mai mici decât valoarea 1 milimetru.



**DATE DESPRE IMOBILUL NR. 3188**

Oficiul de Cadastru și Publicitate Imobiliară SUCEAVA  
Biroul de Cadastru și Publicitate Imobiliară Vatra Dornei

**A. Partea I. Descrierea imobilului**

TEREN Intravilan

Adresa: Loc. Praleni, Jud. Suceava

Nr. Crt	Nr cadastral Nr. topografic	Suprafața* (mp)	Observații / Referințe
A1	32358	Din acte: 9.445 Masurata: 4.581	Sector cadastral:15 Teren imprejmuit; Diferenta de suprafata se afla la ID 3171

**Construcții**

Crt	Nr cadastral Nr. topografic	Adresa	Observații / Referințe
A1.1	32358-C1	Loc. Praleni, Jud. Suceava	Nr. niveluri:1; S. construita la sol:96 mp; S. construita desfasurata:96 mp; casă

**B. Partea II. Proprietari și acte**

Inscrieri privitoare la dreptul de proprietate și alte drepturi reale		Referințe
<b>975 / 19/08/2004</b>		
Hotarare Judecatoreasca nr. 758, din 06/07/2004 emis de Judecătoria Vatra Dornei;		
B1	Intabulare, drept de PROPRIETATE, dobândit prin Hotarare Judecatoreasca, cota actuala 1/1, cota initiala 1/1 1) CANTEA LIVIUTA, LIPSA CNP <i>OBSERVATII: (provenita din conversia CF 3212 a com.cad. Dorna Candrenilor)</i>	A1, A1.1
<b>9473 / 17/08/2016</b>		
Act Administrativ nr. sesizare, din 17/08/2016 emis de PFA OANEA MADALINA;		
B2	se notează înființarea CF E 32358 prin reconvertirea parcelelor topo nr. 2857/1 sin 933/1	A1, A1.1
<b>13973 / 28/11/2016</b>		
Act Administrativ nr. 7007, din 24/10/2015 emis de COMUNA POIANA STAMPEI (act administrativ nr 7637 din 18.11.2016, emis de COMUNA POIANA STAMPEI);		
B3	se notează respingerea cererii de îndreptare a erorii materiale de cadastru și carte funciară formulată de P.F.A. Orest Oanea pentru Cantea Liviuța.	A1, A1.1

**C. Partea III. SARCINI .**

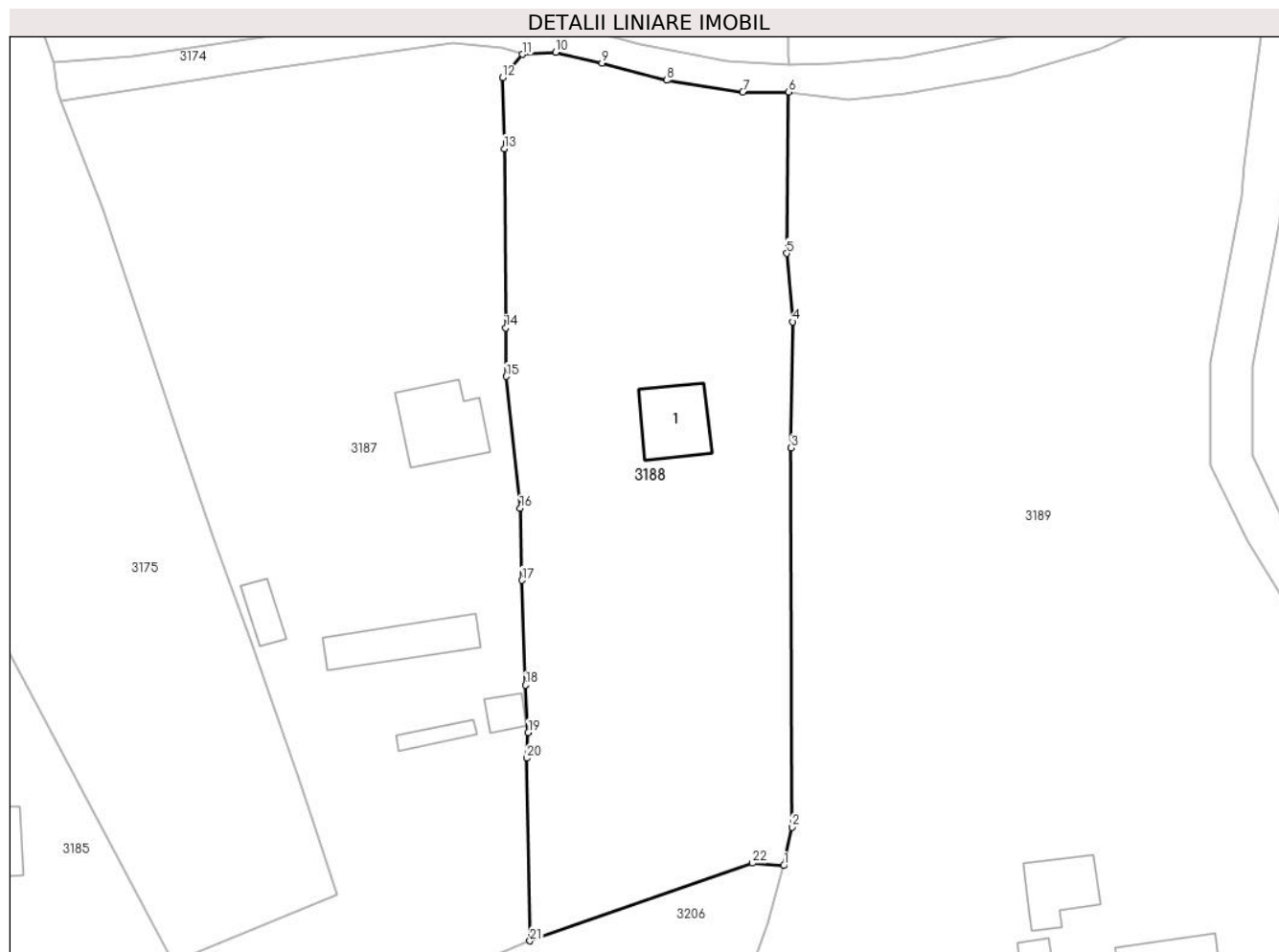
Inscrieri privind dezmembramintele dreptului de proprietate, drepturi reale de garanție și sarcini	Referințe
NU SUNT	

## Anexa Nr. 1 La Partea I

## Teren

Nr cadastral	Suprafața (mp)*	Observații / Referințe
32358	Din acte: 9.445 Masurata: 4.581	Diferenta de suprafata se afla la ID 3171

\* Suprafața este determinată în planul de proiecție Stereo 70.



## Date referitoare la teren

Crt	Categorie folosință	Intra vilan	Suprafața (mp)	Tarla	Parcelă	Nr. topo	Observații / Referințe
1	curți constructii	DA	220	-	-	-	
2	faneata	DA	4.361	-	-	-	

## Date referitoare la construcții

Crt	Număr	Destinație construcție	Supraf. (mp)	Situație juridică	Observații / Referințe
A1.1	32358-C1	construcții de locuințe	96	Cu acte	Nr. niveluri:1; S. construita la sol:96 mp; S. construita desfasurata:96 mp; casă

## Lungime Segmente

1) Valorile lungimilor segmentelor sunt obținute din proiecție în plan.

Punct început	X / Y	Punct sfârșit	X / Y	Lungime segment (** (m))
1	513.511,101 648.619,738	2	513.512,309 648.625,217	5.611
3	513.512,144 648.679,239	4	513.512,392 648.697,188	17.951

Punct început	X / Y	Punct sfârșit	X / Y	Lungime segment (** (m))
2	513.512,309 648.625,217	3	513.512,144 648.679,239	54.022
4	513.512,392 648.697,188	5	513.511,495 648.706,957	9.81



Punct început	X / Y	Punct sfârșit	X / Y	Lungime segment (** (m)
5	513.511,495 648.706,957	6	513.511,765 648.729,947	22.992
7	513.505,279 648.729,902	8	513.494,438 648.731,589	10.971
9	513.485,22 648.734,025	10	513.478,643 648.735,596	6.762
11	513.473,909 648.735,286	12	513.471,052 648.731,963	4.382
13	513.471,312 648.721,847	14	513.471,511 648.696,339	25.509
15	513.471,605 648.689,41	16	513.473,556 648.670,622	18.889
17	513.473,812 648.660,397	18	513.474,323 648.645,468	14.938
19	513.474,699 648.638,701	20	513.474,51 648.635,047	3.659
21	513.474,956 648.609,025	22	513.506,643 648.620,101	33.567

Punct început	X / Y	Punct sfârșit	X / Y	Lungime segment (** (m)
6	513.511,765 648.729,947	7	513.505,279 648.729,902	6.486
8	513.494,438 648.731,589	9	513.485,22 648.734,025	9.534
10	513.478,643 648.735,596	11	513.473,909 648.735,286	4.744
12	513.471,052 648.731,963	13	513.471,312 648.721,847	10.119
14	513.471,511 648.696,339	15	513.471,605 648.689,41	6.93
16	513.473,556 648.670,622	17	513.473,812 648.660,397	10.228
18	513.474,323 648.645,468	19	513.474,699 648.638,701	6.777
20	513.474,51 648.635,047	21	513.474,956 648.609,025	26.026
22	513.506,643 648.620,101	1	513.511,101 648.619,738	4.473

\*\* Lungimile segmentelor sunt determinate în planul de proiecție Stereo 70 și sunt rotunjite la 1 milimetru.

\*\*\* Distanța dintre puncte este formată din segmente cumulate ce sunt mai mici decât valoarea 1 milimetru.



**DATE DESPRE IMOBILUL NR. 3189**

Oficiul de Cadastru și Publicitate Imobiliară SUCEAVA  
Biroul de Cadastru și Publicitate Imobiliară Vatra Dornei

**A. Partea I. Descrierea imobilului**

TEREN Necunoscut

Adresa: Loc. Praleni, Str Praleni, Nr. 2, Jud. Suceava

Nr. Crt	Nr cadastral Nr. topografic	Suprafața* (mp)	Observații / Referințe
A1	34211	26.216	Sector cadastral:15 Teren imprejmuit;

**Construcții**

Crt	Nr cadastral Nr. topografic	Adresa	Observații / Referințe
A1.1	34211-C1	Loc. Praleni, Str Praleni, Nr. 2, Jud. Suceava	Nr. niveluri:2; S. construita la sol:140 mp; S. construita desfasurata:280 mp; Casa P+M;Sc=140mp;Sd=280mp; edificata in anul 1950
A1.2	34211-C2	Loc. Praleni, Str Praleni, Nr. 2, Jud. Suceava	Nr. niveluri:2; S. construita la sol:83 mp; S. construita desfasurata:145 mp; Casa P+M;Sc=83mp;Sd=145mp
A1.3	34211-C3	Loc. Praleni, Str Praleni, Nr. 2, Jud. Suceava	Nr. niveluri:1; S. construita la sol:63 mp; S. construita desfasurata:63 mp; Anexa cu un singur nivel;Sc=63mp; edificata in anul 1978
A1.4	34211-C4	Loc. Praleni, Str Praleni, Nr. 2, Jud. Suceava	Nr. niveluri:1; S. construita la sol:30 mp; S. construita desfasurata:30 mp; Anexa cu un singur nivel;Sc=30mp; edificata in anul 1950
A1.5	34211-C5	Loc. Praleni, Str Praleni, Nr. 2, Jud. Suceava	Nr. niveluri:1; S. construita la sol:99 mp; S. construita desfasurata:99 mp; Anexa cu un singur nivel;Sc=99mp

**B. Partea II. Proprietari și acte**

Inscrieri privitoare la dreptul de proprietate și alte drepturi reale	Referințe
<b>5356 / 07/04/2021</b>	
Act Administrativ nr. 502, din 02/04/2021 emis de BIN Rey Oltica Veronica (act administrativ nr 2808 din 31.03.2021, emis de Primaria Poiana Stampei);	
B1 se notează POSESIA asupra terenului 1) <b>PRALEA IOAN</b>	A1
Act Administrativ nr. 2820, din 31/03/2021 emis de Primaria Poiana Stampei (act administrativ nr 2809 din 31.03.2021, emis de Primaria Poiana Stampei);	
B2 Intabulare, drept de PROPRIETATE, dobandit prin Construire, cota actuala 1/1, cota initiala 1/1 1) <b>PRALEA IOAN</b>	A1.1, A1.3, A1.4
/	
Act Normativ nr. 7, din 13/03/1996 emis de PARLAMENTUL ROMANIEI;	
B3 Intabulare, drept de PROPRIETATE, dobandit prin Lege, cota actuala 1/1, cota initiala 1/1 1) <b>NEIDENTIFICAT NEIDENTIFICAT</b>	A1
Act Administrativ nr. 2981, din 31/03/2023 emis de Primaria Poiana Stampei;	
B4 Intabulare, drept de PROPRIETATE, dobandit prin Lege, cota actuala 1/1, cota initiala 1/1 1) <b>PRALEA IOAN</b>	A1.2, A1.5

**C. Partea III. SARCINI .**

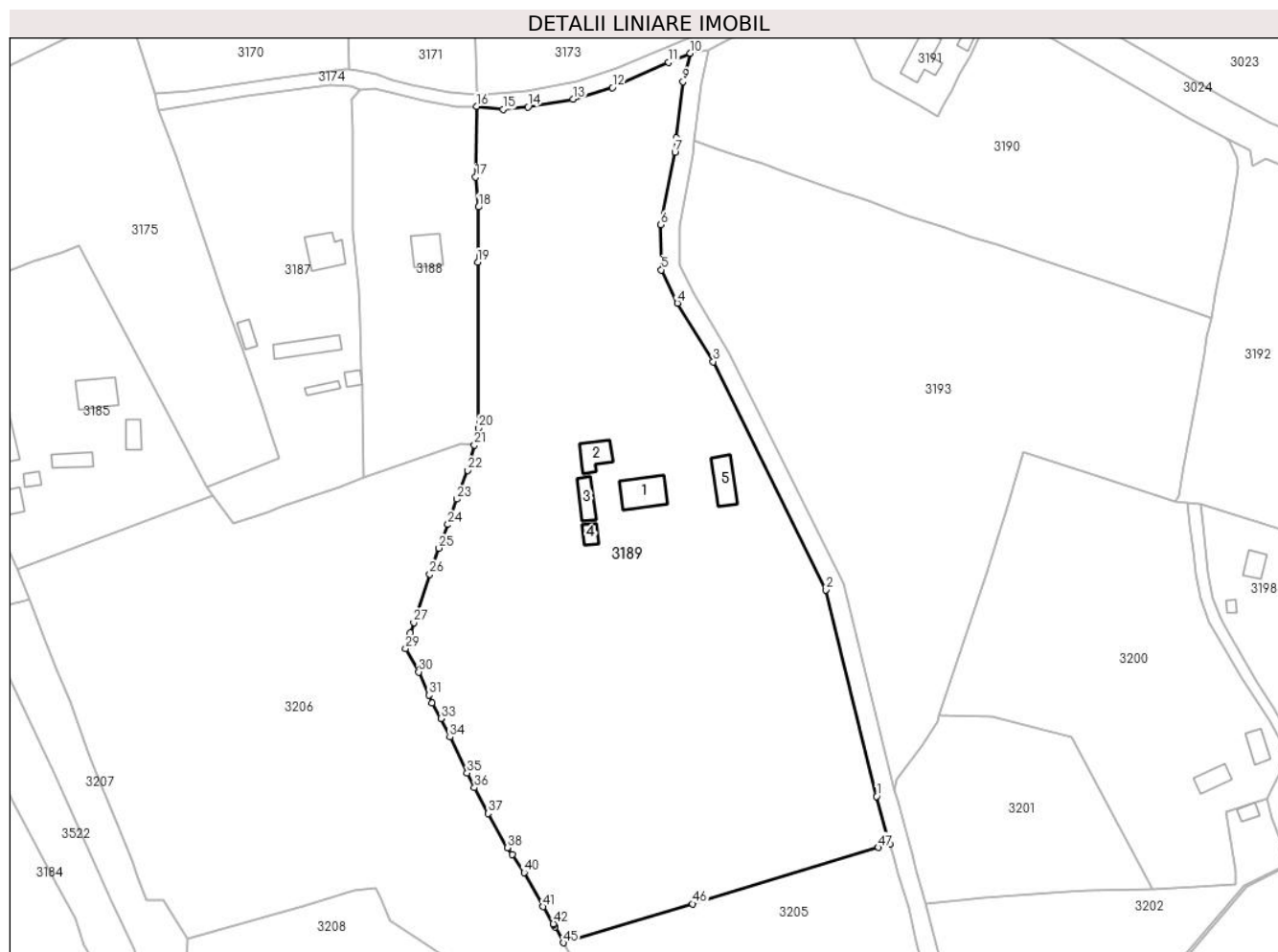
Inscrieri privind dezmembramintele dreptului de proprietate, drepturi reale de garanție și sarcini	Referințe
NU SUNT	

## Anexa Nr. 1 La Partea I

## Teren

Nr cadastral	Suprafața (mp)*	Observații / Referințe
34211	26.216	

\* Suprafața este determinată în planul de proiecție Stereo 70.



## Date referitoare la teren

Crt	Categorie folosință	Intravilan	Suprafața (mp)	Tarla	Parcelă	Nr. topo	Observații / Referințe
1	curți constructii	DA	1.082	-	-	-	
2	faneata	DA	24.988	-	-	-	
3	faneata	NU	146	-	-	-	

## Date referitoare la construcții

Crt	Număr	Destinație construcție	Supraf. (mp)	Situație juridică	Observații / Referințe
A1.1	34211-C1	construcții de locuințe	140	Cu acte	Nr. niveluri:2; S. construita la sol:140 mp; S. construita desfasurata:280 mp; Casa P+M; Sc=140mp;Sd=280mp;edificata in anul 1950
A1.2	34211-C2	construcții de locuințe	83	Cu acte	Nr. niveluri:2; S. construita la sol:83 mp; S. construita desfasurata:145 mp; Casa P+M; Sc=83mp;Sd=145mp
A1.3	34211-C3	construcții anexa	63	Cu acte	Nr. niveluri:1; S. construita la sol:63 mp; S. construita desfasurata:63 mp; Anexa cu un singur nivel;Sc=63mp;edificata in anul 1978
A1.4	34211-C4	construcții anexa	30	Cu acte	Nr. niveluri:1; S. construita la sol:30 mp; S. construita desfasurata:30 mp; Anexa cu un singur nivel;Sc=30mp;edificata in anul 1950
A1.5	34211-C5	construcții anexa	99	Cu acte	Nr. niveluri:1; S. construita la sol:99 mp; S. construita desfasurata:99 mp; Anexa cu un singur nivel;Sc=99mp

## Lungime Segmente

1) Valorile lungimilor segmentelor sunt obținute din proiecție în plan.

Punct început	X / Y	Punct sfârșit	X / Y	Lungime segment	Punct început	X / Y	Punct sfârșit	X / Y	Lungime segment	Punct început	X / Y	Punct sfârșit	X / Y	Lungime segment
1	513.641,931 648.505,439	2	513.625,435 648.572,614	69.171	2	513.625,435 648.572,614	3	513.588,783 648.646,866	82.805	3	513.588,783 648.646,866	4	513.577,101 648.665,872	22.309
4	513.577,101 648.665,872	5	513.571,92 648.676,736	12.036	5	513.571,92 648.676,736	6	513.571,769 648.691,368	14.633	6	513.571,769 648.691,368	7	513.576,316 648.715,04	24.105
7	513.576,316 648.715,04	8	513.576,727 648.719,589	4.568	8	513.576,727 648.719,589	9	513.578,977 648.737,909	18.458	9	513.578,977 648.737,909	10	513.581,276 648.747,195	9.566
10	513.581,276 648.747,195	11	513.574,302 648.744,236	7.576	11	513.574,302 648.744,236	12	513.555,98 648.736,026	20.077	12	513.555,98 648.736,026	13	513.543,142 648.732,292	13.37
13	513.543,142 648.732,292	14	513.528,43 648.729,732	14.933	14	513.528,43 648.729,732	15	513.520,372 648.728,914	8.099	15	513.520,372 648.728,914	16	513.511,765 648.729,947	8.669
16	513.511,765 648.729,947	17	513.511,495 648.706,957	22.992	17	513.511,495 648.706,957	18	513.512,392 648.697,188	9.81	18	513.512,392 648.697,188	19	513.512,144 648.679,239	17.951
19	513.512,144 648.679,239	20	513.512,309 648.625,217	54.022	20	513.512,309 648.625,217	21	513.511,101 648.619,738	5.611	21	513.511,101 648.619,738	22	513.508,835 648.611,534	8.511
22	513.508,835 648.611,534	23	513.505,336 648.602,112	10.051	23	513.505,336 648.602,112	24	513.502,42 648.593,866	8.746	24	513.502,42 648.593,866	25	513.499,512 648.586,191	8.207
25	513.499,512 648.586,191	26	513.496,525 648.577,737	8.966	26	513.496,525 648.577,737	27	513.491,302 648.561,965	16.614	27	513.491,302 648.561,965	28	513.490,237 648.558,664	3.469
28	513.490,237 648.558,664	29	513.488,643 648.553,521	5.384	29	513.488,643 648.553,521	30	513.492,91 648.545,901	8.733	30	513.492,91 648.545,901	31	513.496,213 648.538,345	8.246
31	513.496,213 648.538,345	32	513.497,284 648.535,907	2.663	32	513.497,284 648.535,907	33	513.500,12 648.530,747	5.888	33	513.500,12 648.530,747	34	513.503,073 648.524,735	6.698
34	513.503,073 648.524,735	35	513.508,651 648.513,032	12.964	35	513.508,651 648.513,032	36	513.511,045 648.508,266	5.333	36	513.511,045 648.508,266	37	513.515,508 648.499,896	9.486
37	513.515,508 648.499,896	38	513.521,859 648.488,778	12.804	38	513.521,859 648.488,778	39	513.523,384 648.486,564	2.688	39	513.523,384 648.486,564	40	513.527,243 648.480,662	7.052
40	513.527,243 648.480,662	41	513.533,435 648.469,57	12.703	41	513.533,435 648.469,57	42	513.536,747 648.464,023	6.461	42	513.536,747 648.464,023	43	513.536,858 648.463,801	0.248
43	513.536,858 648.463,801	44	513.537,272 648.462,972	0.927	44	513.537,272 648.462,972	45	513.540,02 648.457,811	5.847	45	513.540,02 648.457,811	46	513.581,995 648.470,505	43.852
46	513.581,995 648.470,505	47	513.642,551 648.488,819	63.265	47	513.642,551 648.488,819	48	513.646,265 648.489,942	3.88	48	513.646,265 648.489,942	1	513.641,931 648.505,439	16.092

\*\* Lungimile segmentelor sunt determinate în planul de proiecție Stereo 70 și sunt rotunjite la 1 milimetru.

\*\*\* Distanța dintre puncte este formată din segmente cumulate ce sunt mai mici decât valoarea 1 milimetru.



**DATE DESPRE IMOBILUL NR. 3190**

Oficiul de Cadastru și Publicitate Imobiliară SUCEAVA  
Biroul de Cadastru și Publicitate Imobiliară Vatra Dornei

**A. Partea I. Descrierea imobilului**

TEREN Intravilan

Adresa: Loc. Praleni, Jud. Suceava

Nr. Crt	Nr cadastral Nr. topografic	Suprafața* (mp)	Observații / Referințe
A1	34218	Din acte: 9.808 Masurata: 9.634	Sector cadastral:15 Teren imprejmuit;

**B. Partea II. Proprietari și acte**

Inscrieri privitoare la dreptul de proprietate și alte drepturi reale		Referințe
<b>5340 / 07/04/2021</b>		
Act Notarial nr. 500, din 02/04/2021 emis de BIN Rey Oltica Veronica (act administrativ nr 2817 din 31.03.2021, emis de Primaria Poiana Stampei);		
B1	se notează POSESIA asupra imobilului 1) <b>PRALEA GHEORGHE</b> 2) <b>PRALEA IOANA</b>	A1
/		
Act Normativ nr. 7, din 13/03/1997 emis de PARLAMENTUL ROMANIEI;		
B2	Intabulare, drept de PROPRIETATE, dobândit prin Lege, cota actuala 1/1, cota initiala 1/1 1) <b>NEIDENTIFICAT NEIDENTIFICAT</b>	A1

**C. Partea III. SARCINI .**

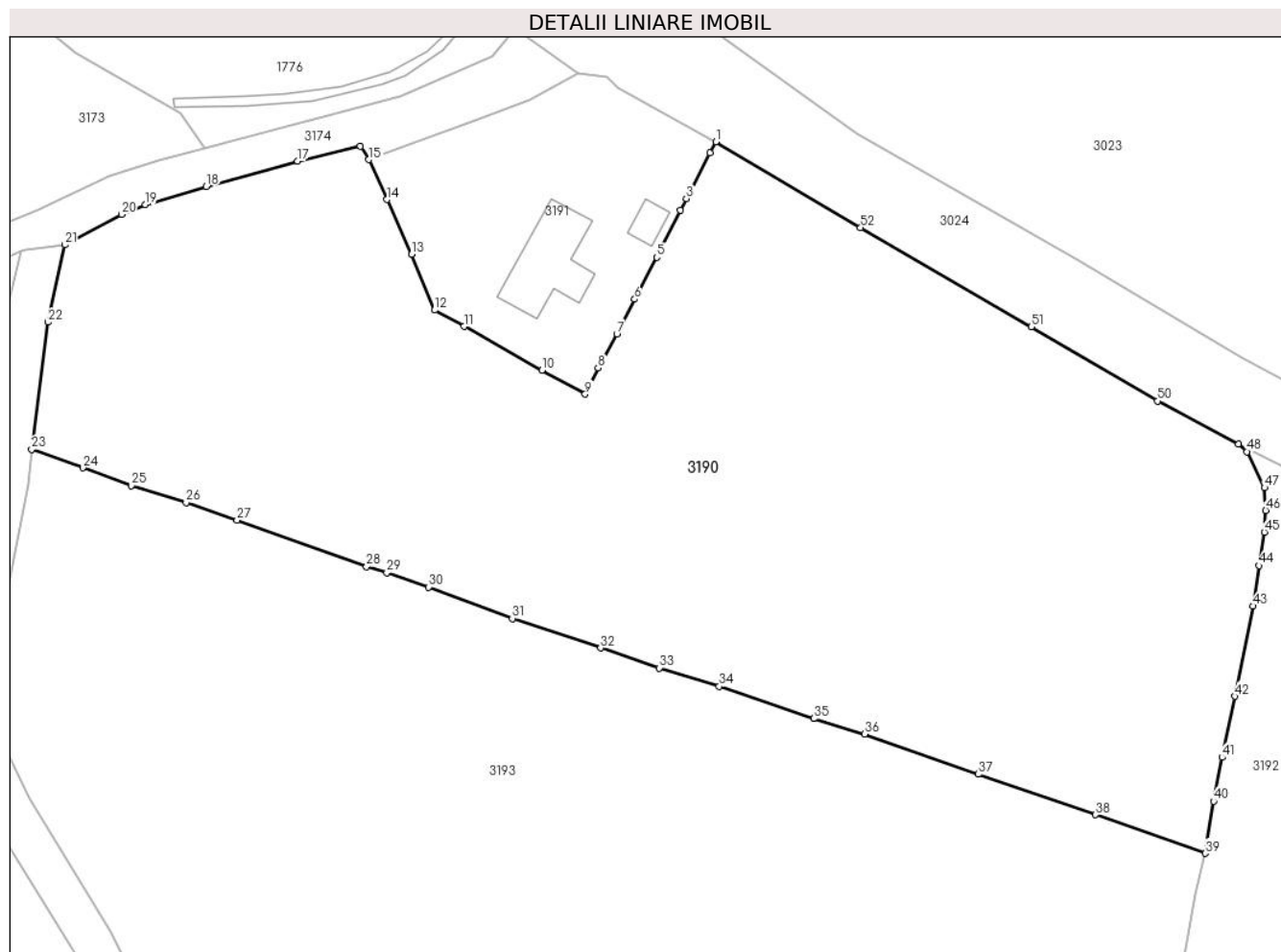
Inscrieri privind dezmembramintele dreptului de proprietate, drepturi reale de garanție și sarcini	Referințe
NU SUNT	

## Anexa Nr. 1 La Partea I

## Teren

Nr cadastral	Suprafața (mp)*	Observații / Referințe
34218	Din acte: 9.808 Masurata: 9.634	

\* Suprafața este determinată în planul de proiecție Stereo 70.



## Date referitoare la teren

Crt	Categorie folosință	Intravilan	Suprafața (mp)	Tarla	Parcelă	Nr. topo	Observații / Referințe
1	faneata	DA	9.634	-	-	-	Terenul este delimitat partial cu gard si partial tarusat

## Lungime Segmente

1) Valorile lungimilor segmentelor sunt obținute din proiecție în plan.

Punct început	X / Y	Punct sfârșit	X / Y	Lungime segment	Punct început	X / Y	Punct sfârșit	X / Y	Lungime segment	Punct început	X / Y	Punct sfârșit	X / Y	Lungime segment
1	513.680,784 648.762,926	2	513.679,92 648.761,298	1.843	2	513.679,92 648.761,298	3	513.676,572 648.754,776	7.331	3	513.676,572 648.754,776	4	513.675,738 648.753,108	1.865
4	513.675,738 648.753,108	5	513.672,349 648.746,358	7.553	5	513.672,349 648.746,358	6	513.669,157 648.740,343	6.809	6	513.669,157 648.740,343	7	513.666,615 648.735,394	5.564
7	513.666,615 648.735,394	8	513.663,936 648.730,511	5.57	8	513.663,936 648.730,511	9	513.662,076 648.726,75	4.196	9	513.662,076 648.726,75	10	513.655,888 648.730,2	7.085
10	513.655,888 648.730,2	11	513.644,698 648.736,446	12.815	11	513.644,698 648.736,446	12	513.640,492 648.738,798	4.819	12	513.640,492 648.738,798	13	513.637,172 648.746,795	8.659
13	513.637,172 648.746,795	14	513.633,684 648.754,655	8.599	14	513.633,684 648.754,655	15	513.631,082 648.760,365	6.275	15	513.631,082 648.760,365	16	513.629,846 648.762,272	2.273



Punct început	X / Y	Punct sfârșit	X / Y	Lungime segment	Punct început	X / Y	Punct sfârșit	X / Y	Lungime segment	Punct început	X / Y	Punct sfârșit	X / Y	Lungime segment
16	513.629,846 648.762,272	17	513.620,869 648.760,162	9.222	17	513.620,869 648.760,162	18	513.607,752 648.756,529	13.611	18	513.607,752 648.756,529	19	513.599,047 648.753,907	9.091
19	513.599,047 648.753,907	20	513.595,6 648.752,502	3.722	20	513.595,6 648.752,502	21	513.587,458 648.748,134	9.24	21	513.587,458 648.748,134	22	513.585,039 648.737,06	11.335
22	513.585,039 648.737,06	23	513.582,731 648.718,831	18.375	23	513.582,731 648.718,831	24	513.590,049 648.716,178	7.784	24	513.590,049 648.716,178	25	513.597,018 648.713,631	7.42
25	513.597,018 648.713,631	26	513.604,865 648.711,225	8.208	26	513.604,865 648.711,225	27	513.612,164 648.708,682	7.729	27	513.612,164 648.708,682	28	513.630,729 648.701,999	19.731
28	513.630,729 648.701,999	29	513.633,641 648.701,175	3.026	29	513.633,641 648.701,175	30	513.639,605 648.699,099	6.315	30	513.639,605 648.699,099	31	513.651,623 648.694,599	12.833
31	513.651,623 648.694,599	32	513.664,288 648.690,382	13.349	32	513.664,288 648.690,382	33	513.672,699 648.687,498	8.892	33	513.672,699 648.687,498	34	513.681,27 648.684,876	8.963
34	513.681,27 648.684,876	35	513.694,82 648.680,245	14.32	35	513.694,82 648.680,245	36	513.702,121 648.678,021	7.632	36	513.702,121 648.678,021	37	513.718,392 648.672,287	17.252
37	513.718,392 648.672,287	38	513.735,241 648.666,466	17.826	38	513.735,241 648.666,466	39	513.750,919 648.660,934	16.625	39	513.750,919 648.660,934	40	513.752,168 648.668,393	7.563
40	513.752,168 648.668,393	41	513.753,38 648.674,691	6.414	41	513.753,38 648.674,691	42	513.755,194 648.683,443	8.938	42	513.755,194 648.683,443	43	513.757,818 648.696,378	13.198
43	513.757,818 648.696,378	44	513.758,676 648.702,173	5.858	44	513.758,676 648.702,173	45	513.759,42 648.706,99	4.874	45	513.759,42 648.706,99	46	513.759,616 648.710,096	3.112
46	513.759,616 648.710,096	47	513.759,458 648.713,329	3.237	47	513.759,458 648.713,329	48	513.756,915 648.718,502	5.764	48	513.756,915 648.718,502	49	513.755,706 648.719,631	1.654
49	513.755,706 648.719,631	50	513.744,109 648.725,772	13.123	50	513.744,109 648.725,772	51	513.726,015 648.736,388	20.978	51	513.726,015 648.736,388	52	513.701,539 648.750,624	28.315
52	513.701,539 648.750,624	1	513.680,784 648.762,926	24.127										

\*\* Lungimile segmentelor sunt determinate în planul de proiecție Stereo 70 și sunt rotunjite la 1 milimetru.

\*\*\* Distanța dintre puncte este formată din segmente cumulate ce sunt mai mici decât valoarea 1 milimetru.



**DATE DESPRE IMOBILUL NR. 3191**

Oficiul de Cadastru și Publicitate Imobiliară SUCEAVA  
Biroul de Cadastru și Publicitate Imobiliară Vatra Dornei

**A. Partea I. Descrierea imobilului**

TEREN Intravilan

Adresa: Loc. Praleni, Str Praleni, Nr. 1, Jud. Suceava

Nr. Crt	Nr cadastral Nr. topografic	Suprafața* (mp)	Observații / Referințe
A1	32339	1.317	Sector cadastral:15 Teren imprejmuit;

**Construcții**

Crt	Nr cadastral Nr. topografic	Adresa	Observații / Referințe
A1.1	32339-C1	Loc. Praleni, Str Praleni, Nr. 1, Jud. Suceava	Nr. niveluri:1; S. construita la sol:125 mp; S. construita desfasurata:125 mp; casă
A1.2	32339	Loc. Praleni, Str Praleni, Nr. 1, Jud. Suceava	Nr. niveluri:1; S. construita la sol:22 mp; S. construita desfasurata:22 mp;

**B. Partea II. Proprietari și acte**

Inscrieri privitoare la dreptul de proprietate și alte drepturi reale	Referințe
<b>8115 / 13/07/2016</b>	
Act Administrativ nr. 3665, din 23/05/2016 emis de Primăria comunei Poiana Stampei;	
B4	se notează înființarea CF E 32339 UAT Poiana Stampei, din reconversia parcelelor topo nr. 2858/201 si 2264, situate în intravilanul localității Poiana Stampei, sat Prăleni
	A1, A1.1
<b>9598 / 19/08/2016</b>	
Act Notarial nr. 1276, din 18/08/2016 emis de Mihutiu Oana (CONTRACT DE VANZARE NR.1276);	
B5	Intabulare, drept de PROPRIETATE bun comun în devălmășie, dobandit prin Conventie, cota actuala 1/1, cota initiala 1/1
	A1, A1.1
	1) FLOREA ILIE-GEORGEL 2) FLOREA MIHAELA
/	
Act Administrativ nr. 2981, din 31/03/2023 emis de PRIMARIA COMUNEI POIANA STAMPEI;	
B6	Intabulare, drept de PROPRIETATE, dobandit prin Lege, cota actuala 1/1, cota initiala 1/1
	A1.2
	1) FLOREA ILIE-GEORGEL 2) FLOREA MIHAELA

**C. Partea III. SARCINI .**

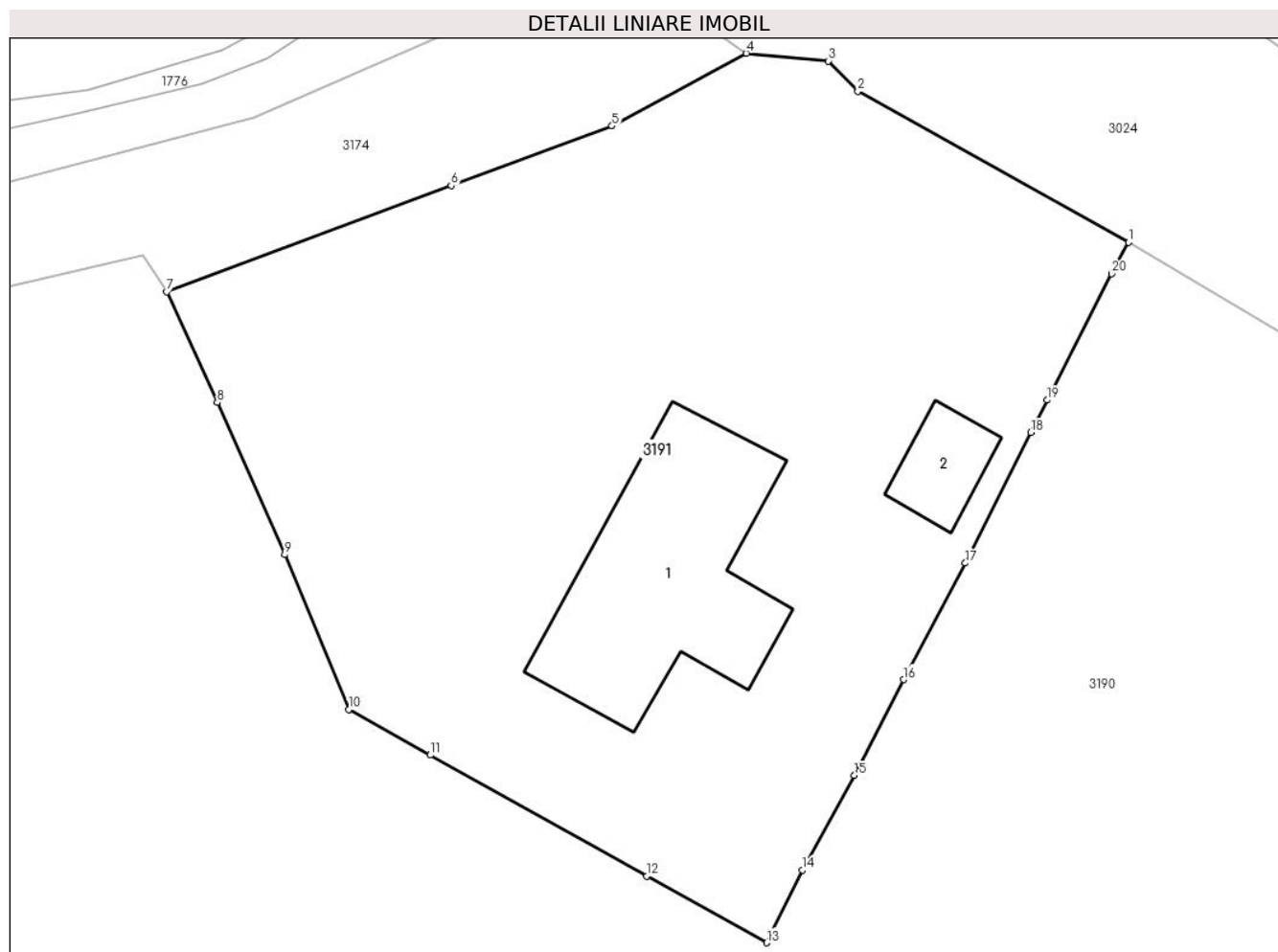
Inscrieri privind dezmembramintele dreptului de proprietate, drepturi reale de garanție și sarcini	Referințe
NU SUNT	

## Anexa Nr. 1 La Partea I

## Teren

Nr cadastral	Suprafața (mp)*	Observații / Referințe
32339	1.317	

\* Suprafața este determinată în planul de proiecție Stereo 70.



## Date referitoare la teren

Crt	Categorie folosință	Intra vilan	Suprafața (mp)	Tarla	Parcelă	Nr. topo	Observații / Referințe
1	curti constructii	DA	930	-	-	-	
2	faneata	DA	387	-	-	-	

## Date referitoare la construcții

Crt	Număr	Destinație construcție	Supraf. (mp)	Situație juridică	Observații / Referințe
A1.1	32339-C1	construcții de locuințe	125	Cu acte	Nr. niveluri:1; S. construita la sol:125 mp; S. construita desfasurata:125 mp; casă
A1.2	32339	construcții de locuințe	22	Cu acte	Nr. niveluri:1; S. construita la sol:22 mp; S. construita desfasurata:22 mp;

## Lungime Segmente

1) Valorile lungimilor segmentelor sunt obținute din proiecție în plan.

Punct început	X / Y	Punct sfârșit	X / Y	Lungime segment (** (m)
1	513.680,784 648.762,926	2	513.666,792 648.770,729	16.021
2	513.666,792 648.770,729	3	513.665,282 648.772,29	2.172

Punct început	X / Y	Punct sfârșit	X / Y	Lungime segment (** (m)
3	513.665,282 648.772,29	4	513.661,028 648.772,69	4.273
4	513.661,028 648.772,69	5	513.654,091 648.768,928	7.891
5	513.654,091 648.768,928	6	513.645,78 648.765,852	8.862
6	513.645,78 648.765,852	7	513.631,082 648.760,365	15.689
7	513.631,082 648.760,365	8	513.633,684 648.754,655	6.275
8	513.633,684 648.754,655	9	513.637,172 648.746,795	8.599
9	513.637,172 648.746,795	10	513.640,492 648.738,798	8.659
10	513.640,492 648.738,798	11	513.644,698 648.736,446	4.819
11	513.644,698 648.736,446	12	513.655,888 648.730,2	12.815
12	513.655,888 648.730,2	13	513.662,076 648.726,75	7.085
13	513.662,076 648.726,75	14	513.663,936 648.730,511	4.196
14	513.663,936 648.730,511	15	513.666,615 648.735,394	5.57
15	513.666,615 648.735,394	16	513.669,157 648.740,343	5.564
16	513.669,157 648.740,343	17	513.672,349 648.746,358	6.809
17	513.672,349 648.746,358	18	513.675,738 648.753,108	7.553
18	513.675,738 648.753,108	19	513.676,572 648.754,776	1.865
19	513.676,572 648.754,776	20	513.679,92 648.761,298	7.331
20	513.679,92 648.761,298	1	513.680,784 648.762,926	1.843

\*\* Lungimile segmentelor sunt determinate în planul de proiecție Stereo 70 și sunt rotunjite la 1 milimetru.

\*\*\* Distanța dintre puncte este formată din segmente cumulate ce sunt mai mici decât valoarea 1 milimetru.



**DATE DESPRE IMOBILUL NR. 3192**

Oficiul de Cadastru și Publicitate Imobiliară SUCEAVA  
Biroul de Cadastru și Publicitate Imobiliară Vatra Dornei

**A. Partea I. Descrierea imobilului**

TEREN Intravilan

Adresa: Loc. Praleni, Jud. Suceava

Nr. Crt	Nr cadastral Nr. topografic	Suprafața* (mp)	Observații / Referințe
A1		12.912	Sector cadastral:15 Teren neimprejmuit; Top.2848(CF 2125 Dorna Candreni-CFE 35116 Dorna Candrenilor), Top 2871/3parte(CF 1559 Dorna Candrenilor-CFE 31226 Poiana Stampei)

**B. Partea II. Proprietari și acte**

Inscrieri privitoare la dreptul de proprietate și alte drepturi reale		Referințe
/		
Act Administrativ nr. 7, din 13/03/1996 emis de PARLAMENTUL ROMANIEI;		
B1	Intabulare, drept de PROPRIETATE, dobandit prin Lege, cota actuala 1/1, cota initiala 1/1 1) NEIDENTIFICAT NEIDENTIFICAT	A1
Act Administrativ nr. 9508, din 07/12/2022 emis de PRIMARIA COMUNEI POIANA STAMPEI;		
B2	SE NOTEAZA POSESIA FAPTICA IN FAVOAREA LUI 1) TODAȘCĂ MARCEL 2) TODAȘCĂ ANTITA	A1

**C. Partea III. SARCINI .**

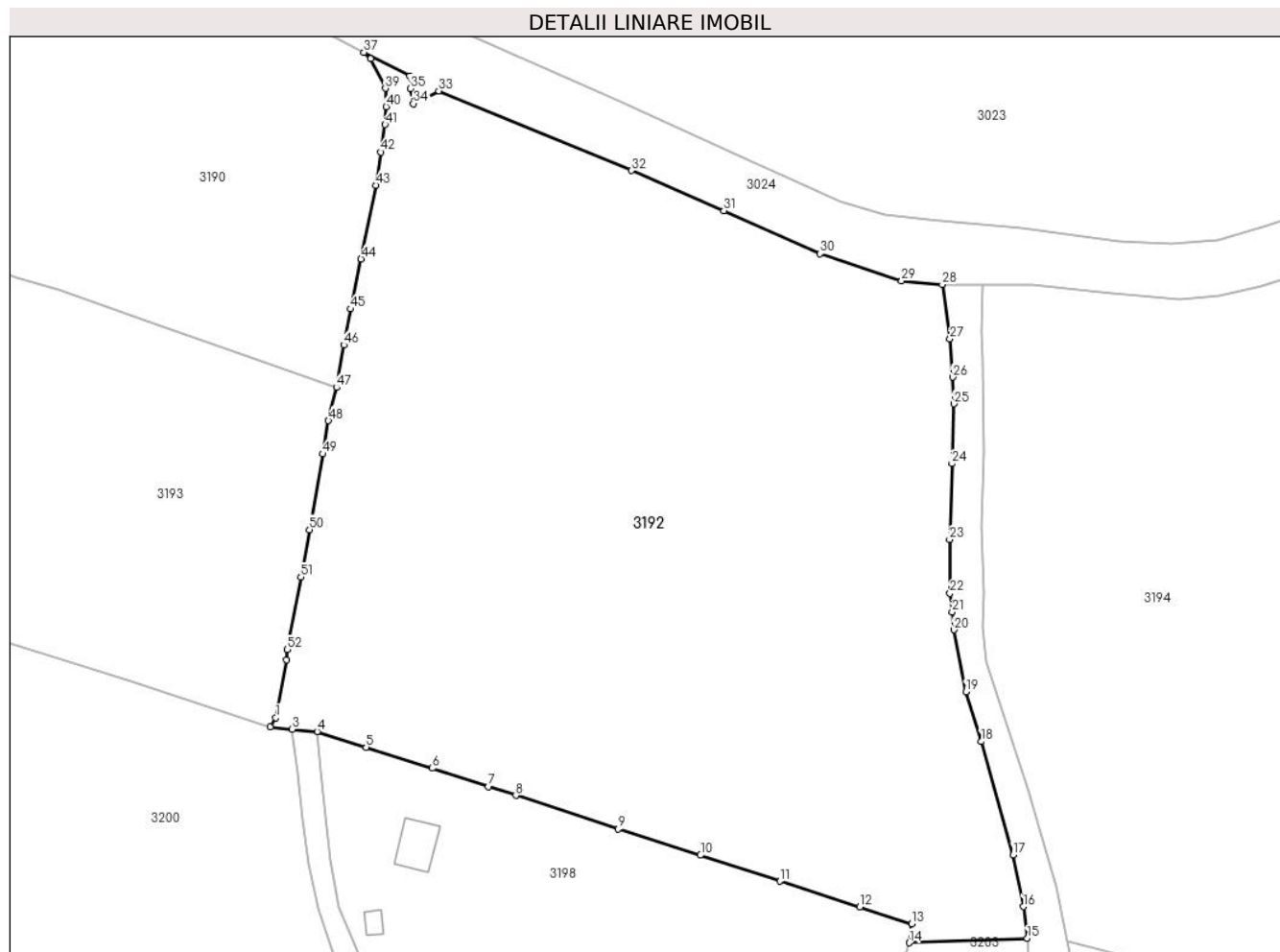
Inscrieri privind dezmembramintele dreptului de proprietate, drepturi reale de garanție și sarcini	Referințe
NU SUNT	

## Anexa Nr. 1 La Partea I

## Teren

Nr cadastral	Suprafața (mp)*	Observații / Referințe
	12.912	Top.2848(CF 2125 Dorna Candreni-CFE 35116 Dorna Candrenilor), Top 2871/3parte (CF 1559 Dorna Candrenilor-CFE 31226 Poiana Stampei)

\* Suprafața este determinată în planul de proiecție Stereo 70.



## Date referitoare la teren

Crt	Categorie folosință	Intra vilan	Suprafața (mp)	Tarla	Parcelă	Nr. topo	Observații / Referințe
1	faneata	DA	12.114	-	-	-	
2	arabil	DA	200	-	-	-	
3	faneata	DA	598	-	-	-	cale de acces

## Lungime Segmente

1) Valorile lungimilor segmentelor sunt obținute din proiecție în plan.

Punct început	X / Y	Punct sfârșit	X / Y	Lungime segment
1	513.740,25 648.603,108	2	513.739,253 648.601,483	1.906
4	513.747,507 648.600,688	5	513.756,083 648.597,934	9.007
7	513.777,532 648.591,058	8	513.782,309 648.589,506	5.023
10	513.814,676 648.579,028	11	513.828,549 648.574,496	14.594
2	513.739,253 648.601,483	3	513.743,127 648.601,084	3.894
5	513.756,083 648.597,934	6	513.767,658 648.594,266	12.142
8	513.782,309 648.589,506	9	513.800,23 648.583,609	18.866
11	513.828,549 648.574,496	12	513.842,565 648.569,95	14.735
3	513.743,127 648.601,084	4	513.747,507 648.600,688	4.398
6	513.767,658 648.594,266	7	513.777,532 648.591,058	10.382
9	513.800,23 648.583,609	10	513.814,676 648.579,028	15.155
12	513.842,565 648.569,95	13	513.851,652 648.566,989	9.557



Punct început	X / Y	Punct sfârșit	X / Y	Lungime segment	Punct început	X / Y	Punct sfârșit	X / Y	Lungime segment	Punct început	X / Y	Punct sfârșit	X / Y	Lungime segment
13	513.851,652 648.566,989	14	513.851,194 648.563,701	3.32	14	513.851,194 648.563,701	15	513.871,909 648.564,455	20.72 9	15	513.871,909 648.564,455	16	513.871,18 648.570,037	5.629
16	513.871,18 648.570,037	17	513.869,394 648.579,079	9.217	17	513.869,394 648.579,079	18	513.863,827 648.598,935	20.62 2	18	513.863,827 648.598,935	19	513.861,134 648.607,645	9.117
19	513.861,134 648.607,645	20	513.859,054 648.618,497	11.05	20	513.859,054 648.618,497	21	513.858,732 648.621,645	3.164	21	513.858,732 648.621,645	22	513.858,364 648.624,881	3.257
22	513.858,364 648.624,881	23	513.858,284 648.634,327	9.446	23	513.858,284 648.634,327	24	513.858,714 648.647,596	13.27 6	24	513.858,714 648.647,596	25	513.859,063 648.658,093	10.50 3
25	513.859,063 648.658,093	26	513.858,802 648.662,743	4.657	26	513.858,802 648.662,743	27	513.858,372 648.669,494	6.765	27	513.858,372 648.669,494	28	513.857,007 648.678,973	9.577
28	513.857,007 648.678,973	29	513.849,868 648.679,613	7.168	29	513.849,868 648.679,613	30	513.835,598 648.684,382	15.04 6	30	513.835,598 648.684,382	31	513.818,748 648.691,918	18.45 8
31	513.818,748 648.691,918	32	513.802,575 648.698,946	17.63 4	32	513.802,575 648.698,946	33	513.768,832 648.712,879	36.50 6	33	513.768,832 648.712,879	34	513.764,364 648.710,666	4.986
34	513.764,364 648.710,666	35	513.763,89 648.713,291	2.667	35	513.763,89 648.713,291	36	513.763,754 648.715,526	2.239	36	513.763,754 648.715,526	37	513.755,706 648.719,631	9.034
37	513.755,706 648.719,631	38	513.756,915 648.718,502	1.654	38	513.756,915 648.718,502	39	513.759,458 648.713,329	5.764	39	513.759,458 648.713,329	40	513.759,616 648.710,096	3.237
40	513.759,616 648.710,096	41	513.759,42 648.706,99	3.112	41	513.759,42 648.706,99	42	513.758,676 648.702,173	4.874	42	513.758,676 648.702,173	43	513.757,818 648.696,378	5.858
43	513.757,818 648.696,378	44	513.755,194 648.683,443	13.19 8	44	513.755,194 648.683,443	45	513.753,38 648.674,691	8.938	45	513.753,38 648.674,691	46	513.752,168 648.668,393	6.414
46	513.752,168 648.668,393	47	513.750,919 648.660,934	7.563	47	513.750,919 648.660,934	48	513.749,49 648.655,129	5.978	48	513.749,49 648.655,129	49	513.748,502 648.649,301	5.911
49	513.748,502 648.649,301	50	513.746,165 648.636,043	13.46 2	50	513.746,165 648.636,043	51	513.744,655 648.627,734	8.445	51	513.744,655 648.627,734	52	513.742,251 648.615,068	12.89 2
52	513.742,251 648.615,068	53	513.742,126 648.613,213	1.859	53	513.742,126 648.613,213	1	513.740,25 648.603,108	10.27 8					

\*\* Lungimile segmentelor sunt determinate în planul de proiecție Stereo 70 și sunt rotunjite la 1 milimetru.

\*\*\* Distanța dintre puncte este formată din segmente cumulate ce sunt mai mici decât valoarea 1 milimetru.



**DATE DESPRE IMOBILUL NR. 3193**

Oficiul de Cadastru și Publicitate Imobiliară SUCEAVA  
Biroul de Cadastru și Publicitate Imobiliară Vatra Dornei

**A. Partea I. Descrierea imobilului**

TEREN Intravilan

Adresa: Loc. Praleni, Jud. Suceava

Nr. Crt	Nr cadastral Nr. topografic	Suprafața* (mp)	Observații / Referințe
A1	34209	16.173	Sector cadastral:15 Teren imprejmuit;

**B. Partea II. Proprietari și acte**

Inscrieri privitoare la dreptul de proprietate și alte drepturi reale		Referințe
<b>5354 / 07/04/2021</b>		
Act Notarial nr. 502, din 02/04/2021 emis de BIN Rey Oltica Veronica (act administrativ nr 2943 din 02.04.2021, emis de Primaria Saru Dornei);		
B1	se notează POSESIA asupra imobilului 1) <b>PRALEA IOAN</b>	A1
/		
Act Normativ nr. 7, din 13/03/1996 emis de PARLAMENTUL ROMANIEI;		
B2	Intabulare, drept de PROPRIETATE, dobandit prin Lege, cota actuala 1/1, cota initiala 1/1 1) <b>NEIDENTIFICAT NEIDENTIFICAT</b>	A1

**C. Partea III. SARCINI .**

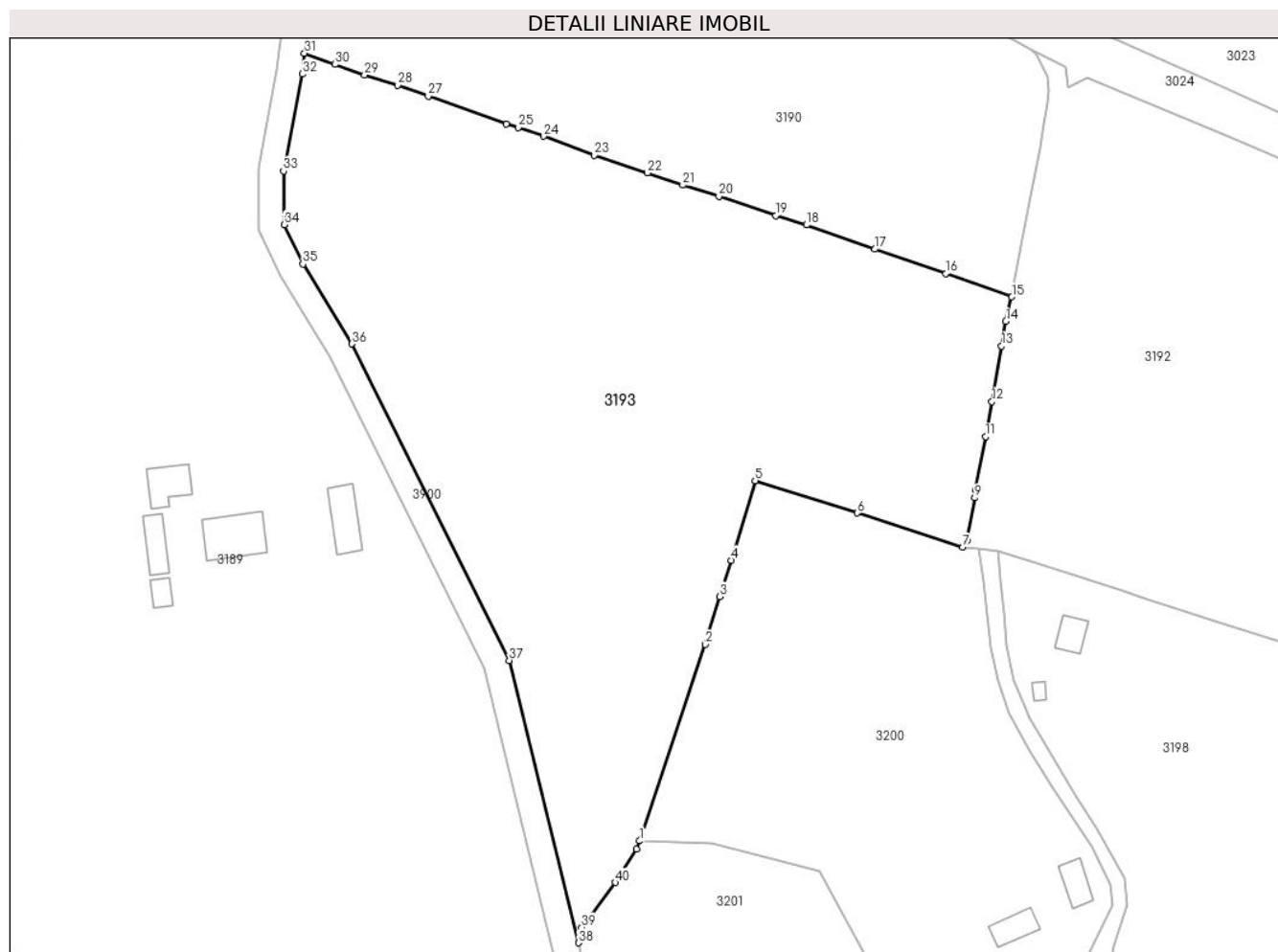
Inscrieri privind dezmembramintele dreptului de proprietate, drepturi reale de garanție și sarcini	Referințe
NU SUNT	

## Anexa Nr. 1 La Partea I

## Teren

Nr cadastral	Suprafața (mp)*	Observații / Referințe
34209	16.173	

\* Suprafața este determinată în planul de proiecție Stereo 70.



## Date referitoare la teren

Crt	Categorie folosință	Intravilan	Suprafața (mp)	Tarla	Parcelă	Nr. topo	Observații / Referințe
1	faneata	DA	16.173	-	-	-	

## Lungime Segmente

1) Valorile lungimilor segmentelor sunt obținute din proiecție în plan.

Punct început	X / Y	Punct sfârșit	X / Y	Lungime segment	Punct început	X / Y	Punct sfârșit	X / Y	Lungime segment	Punct început	X / Y	Punct sfârșit	X / Y	Lungime segment
1	513.662,464 648.531,714	2	513.678,088 648.578,377	49.209	2	513.678,088 648.578,377	3	513.681,418 648.589,781	11.88	3	513.681,418 648.589,781	4	513.684,252 648.598,385	9.059
4	513.684,252 648.598,385	5	513.689,898 648.617,31	19.749	5	513.689,898 648.617,31	6	513.714,212 648.609,614	25.503	6	513.714,212 648.609,614	7	513.739,253 648.601,483	26.328
7	513.739,253 648.601,483	8	513.740,25 648.603,108	1.906	8	513.740,25 648.603,108	9	513.742,126 648.613,213	10.278	9	513.742,126 648.613,213	10	513.742,251 648.615,068	1.859
10	513.742,251 648.615,068	11	513.744,655 648.627,734	12.892	11	513.744,655 648.627,734	12	513.746,165 648.636,043	8.445	12	513.746,165 648.636,043	13	513.748,502 648.649,301	13.462
13	513.748,502 648.649,301	14	513.749,49 648.655,129	5.911	14	513.749,49 648.655,129	15	513.750,919 648.660,934	5.978	15	513.750,919 648.660,934	16	513.735,241 648.666,466	16.625
16	513.735,241 648.666,466	17	513.718,392 648.672,287	17.826	17	513.718,392 648.672,287	18	513.702,121 648.678,021	17.252	18	513.702,121 648.678,021	19	513.694,82 648.680,245	7.632

Punct început	X / Y	Punct sfârșit	X / Y	Lungime segment	Punct început	X / Y	Punct sfârșit	X / Y	Lungime segment	Punct început	X / Y	Punct sfârșit	X / Y	Lungime segment
19	513.694,82 648.680,245	20	513.681,27 648.684,876	14.32	20	513.681,27 648.684,876	21	513.672,699 648.687,498	8.963	21	513.672,699 648.687,498	22	513.664,288 648.690,382	8.892
22	513.664,288 648.690,382	23	513.651,623 648.694,599	13.349	23	513.651,623 648.694,599	24	513.639,605 648.699,099	12.833	24	513.639,605 648.699,099	25	513.633,641 648.701,175	6.315
25	513.633,641 648.701,175	26	513.630,729 648.701,999	3.026	26	513.630,729 648.701,999	27	513.612,164 648.708,682	19.731	27	513.612,164 648.708,682	28	513.604,865 648.711,225	7.729
28	513.604,865 648.711,225	29	513.597,018 648.713,631	8.208	29	513.597,018 648.713,631	30	513.590,049 648.716,178	7.42	30	513.590,049 648.716,178	31	513.582,731 648.718,831	7.784
31	513.582,731 648.718,831	32	513.582,208 648.713,908	4.951	32	513.582,208 648.713,908	33	513.577,775 648.690,828	23.502	33	513.577,775 648.690,828	34	513.577,906 648.678,123	12.706
34	513.577,906 648.678,123	35	513.582,38 648.668,742	10.393	35	513.582,38 648.668,742	36	513.594,04 648.649,771	22.268	36	513.594,04 648.649,771	37	513.631,455 648.574,591	83.976
37	513.631,455 648.574,591	38	513.647,904 648.507,516	69.062	38	513.647,904 648.507,516	39	513.648,64 648.511,169	3.726	39	513.648,64 648.511,169	40	513.656,721 648.521,828	13.376
40	513.656,721 648.521,828	41	513.661,708 648.529,813	9.414	41	513.661,708 648.529,813	1	513.662,464 648.531,714	2.046					

\*\* Lungimile segmentelor sunt determinate în planul de proiecție Stereo 70 și sunt rotunjite la 1 milimetru.

\*\*\* Distanța dintre puncte este formată din segmente cumulate ce sunt mai mici decât valoarea 1 milimetru.



**DATE DESPRE IMOBILUL NR. 3194**

Oficiul de Cadastru și Publicitate Imobiliară SUCEAVA  
Biroul de Cadastru și Publicitate Imobiliară Vatra Dornei

**A. Partea I. Descrierea imobilului**

TEREN Intravilan

Adresa: Loc. Praleni, Jud. Suceava

Nr. Crt	Nr cadastral Nr. topografic	Suprafața* (mp)	Observații / Referințe
A1	30515	Din acte: 20.816 Masurata: 20.680	Sector cadastral:15 Teren imprejmuit;

**B. Partea II. Proprietari și acte**

Inscrieri privitoare la dreptul de proprietate și alte drepturi reale		Referințe
<b>2434 / 29/05/2007</b>		
Act Notarial nr. 1117, din 29/05/2007 emis de BNP Nicolai Rotaru (CONTRACT_VANZARE-CUMPARARE);		
B1	Intabulare, drept de PROPRIETATE bun comun în devălmășie, dobandit prin Conventie, cota actuala 1/1, cota initiala 1/1 1) <b>TELEGARU ION</b> , LIPSA CNP 2) <b>TELEGARU ILEANA</b> , LIPSA CNP <i>OBSERVATII: (provenita din conversia CF 3381)</i>	A1
<b>601 / 27/01/2011</b>		
Act Administrativ nr. 8/197, din 21/01/2010 emis de PRIMARIA POIANA STAMPEI;		
B2	se notează că imobilul înscris sub A1.1 a fost demolat	A1

**C. Partea III. SARCINI .**

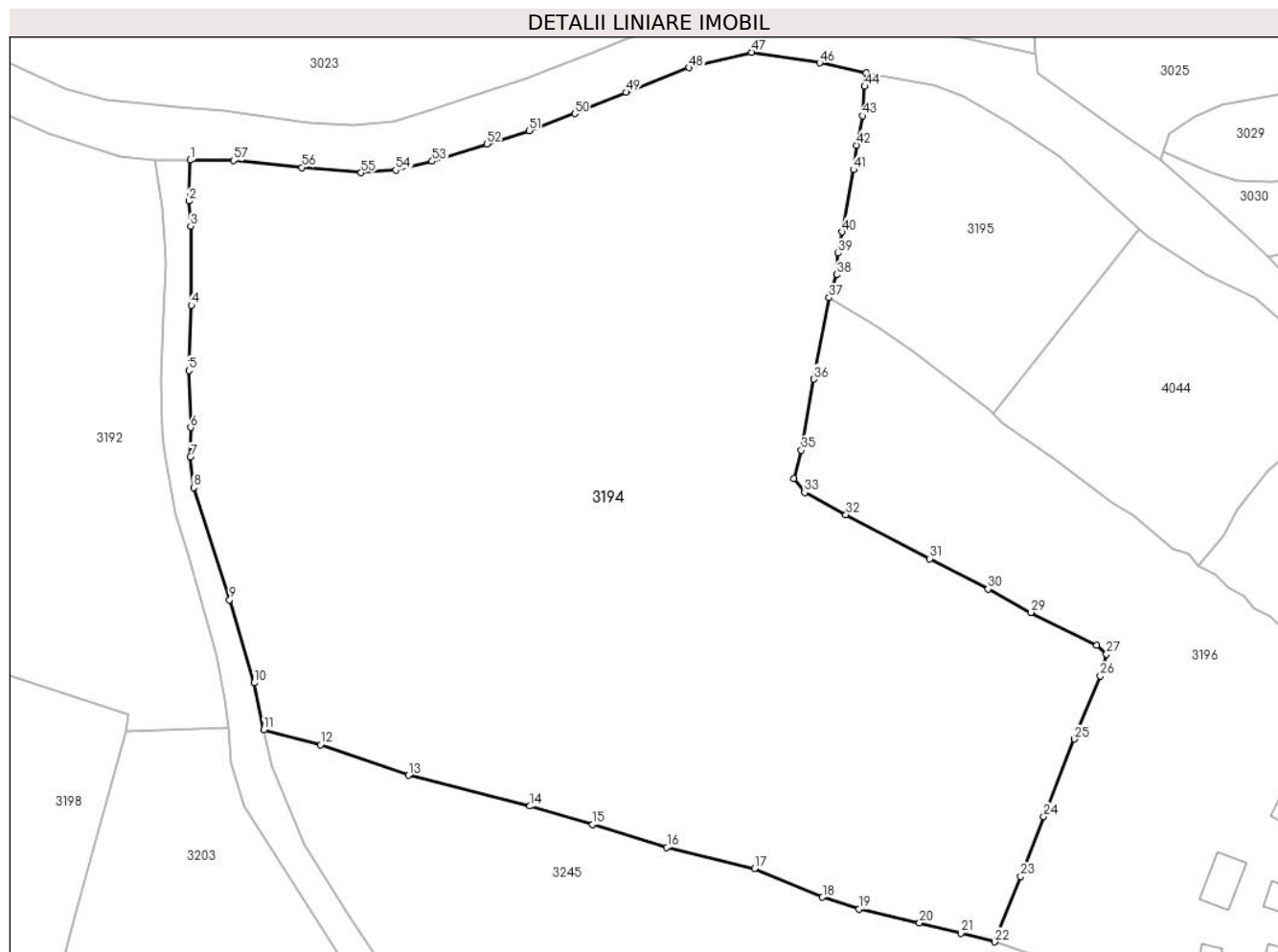
Inscrieri privind dezmembramintele dreptului de proprietate, drepturi reale de garanție și sarcini	Referințe
NU SUNT	

## Anexa Nr. 1 La Partea I

## Teren

Nr cadastral	Suprafața (mp)*	Observații / Referințe
30515	Din acte: 20.816 Masurata: 20.680	

\* Suprafața este determinată în planul de proiecție Stereo 70.



## Date referitoare la teren

Crt	Categorie folosință	Intravilan	Suprafața (mp)	Tarla	Parcelă	Nr. topo	Observații / Referințe
1	faneata	DA	20.680	-	-	-	

## Lungime Segmente

1) Valorile lungimilor segmentelor sunt obținute din proiecție în plan.

Punct început	X / Y	Punct sfârșit	X / Y	Lungime segment
1	513.864,05 648.678,962	2	513.863,856 648.670,705	8.259
2	513.863,856 648.670,705	3	513.864,189 648.665,627	5.089
3	513.864,189 648.665,627	4	513.864,33 648.649,676	15.952
4	513.864,33 648.649,676	5	513.863,837 648.636,485	13.24
5	513.863,837 648.636,485	6	513.864,193 648.624,966	11.524
6	513.864,193 648.624,966	7	513.864,145 648.619,038	5.928
7	513.864,145 648.619,038	8	513.864,804 648.612,847	6.226
8	513.864,804 648.612,847	9	513.872,053 648.590,186	23.792
9	513.872,053 648.590,186	10	513.877,022 648.573,424	17.483
10	513.877,022 648.573,424	11	513.878,96 648.563,94	9.68
11	513.878,96 648.563,94	12	513.890,426 648.560,917	11.858
12	513.890,426 648.560,917	13	513.908,184 648.554,773	18.791
13	513.908,184 648.554,773	14	513.932,736 648.548,535	25.332
14	513.932,736 648.548,535	15	513.945,418 648.544,862	13.203
15	513.945,418 648.544,862	16	513.960,4 648.540,217	15.686



Punct început	X / Y	Punct sfârșit	X / Y	Lungime segment	Punct început	X / Y	Punct sfârșit	X / Y	Lungime segment	Punct început	X / Y	Punct sfârșit	X / Y	Lungime segment
16	513.960,4 648.540,217	17	513.978,13 648.535,969	18.23 2	17	513.978,13 648.535,969	18	513.991,847 648.530,144	14.90 3	18	513.991,847 648.530,144	19	513.999,215 648.527,725	7.755
19	513.999,215 648.527,725	20	514.011,47 648.524,982	12.55 8	20	514.011,47 648.524,982	21	514.019,831 648.522,877	8.622	21	514.019,831 648.522,877	22	514.026,659 648.521,14	7.045
22	514.026,659 648.521,14	23	514.031,922 648.534,315	14.18 7	23	514.031,922 648.534,315	24	514.036,549 648.546,438	12.97 6	24	514.036,549 648.546,438	25	514.042,796 648.562,089	16.85 2
25	514.042,796 648.562,089	26	514.047,993 648.574,832	13.76 2	26	514.047,993 648.574,832	27	514.049,212 648.579,186	4.521	27	514.049,212 648.579,186	28	514.047,256 648.581,057	2.707
28	514.047,256 648.581,057	29	514.033,925 648.587,63	14.86 3	29	514.033,925 648.587,63	30	514.025,299 648.592,353	9.834	30	514.025,299 648.592,353	31	514.013,513 648.598,501	13.29 3
31	514.013,513 648.598,501	32	513.996,607 648.607,392	19.10 1	32	513.996,607 648.607,392	33	513.988,229 648.611,881	9.505	33	513.988,229 648.611,881	34	513.986,016 648.614,699	3.583
34	513.986,016 648.614,699	35	513.987,561 648.620,378	5.885	35	513.987,561 648.620,378	36	513.990,109 648.634,729	14.57 5	36	513.990,109 648.634,729	37	513.993,153 648.651,201	16.75 1
37	513.993,153 648.651,201	38	513.994,715 648.655,819	4.875	38	513.994,715 648.655,819	39	513.994,994 648.660,196	4.386	39	513.994,994 648.660,196	40	513.995,825 648.664,465	4.349
40	513.995,825 648.664,465	41	513.998,104 648.677,037	12.77 7	41	513.998,104 648.677,037	42	513.998,751 648.681,99	4.995	42	513.998,751 648.681,99	43	513.999,944 648.687,905	6.034
43	513.999,944 648.687,905	44	514.000,378 648.693,846	5.957	44	514.000,378 648.693,846	45	514.000,701 648.696,567	2.74	45	514.000,701 648.696,567	46	513.991,285 648.698,603	9.634
46	513.991,285 648.698,603	47	513.977,525 648.700,741	13.92 5	47	513.977,525 648.700,741	48	513.964,82 648.697,625	13.08 2	48	513.964,82 648.697,625	49	513.952,165 648.692,676	13.58 8
49	513.952,165 648.692,676	50	513.941,784 648.688,358	11.24 3	50	513.941,784 648.688,358	51	513.932,537 648.684,924	9.864	51	513.932,537 648.684,924	52	513.924,057 648.682,23	8.898
52	513.924,057 648.682,23	53	513.913,002 648.678,718	11.59 9	53	513.913,002 648.678,718	54	513.905,596 648.676,965	7.611	54	513.905,596 648.676,965	55	513.898,627 648.676,412	6.991
55	513.898,627 648.676,412	56	513.886,689 648.677,479	11.98 6	56	513.886,689 648.677,479	57	513.872,824 648.678,881	13.93 6	57	513.872,824 648.678,881	1	513.864,05 648.678,962	8.774

\*\* Lungimile segmentelor sunt determinate în planul de proiecție Stereo 70 și sunt rotunjite la 1 milimetru.

\*\*\* Distanța dintre puncte este formată din segmente cumulate ce sunt mai mici decât valoarea 1 milimetru.



**DATE DESPRE IMOBILUL NR. 3195**

Oficiul de Cadastru și Publicitate Imobiliară SUCEAVA  
 Biroul de Cadastru și Publicitate Imobiliară Vatra Dornei

**A. Partea I. Descrierea imobilului**

TEREN Intravilan

Adresa: Loc. Praleni, Jud. Suceava

Nr. Crt	Nr cadastral Nr. topografic	Suprafața* (mp)	Observații / Referințe
A1		2.530	Sector cadastral:15 Teren neimprejmuit; Top. 2850 (CF 500 Dorna Candrenilor- CFE 31716 Dorna Candrenilor);Top.2849 parte (CF 500 Dorna Candrenilor -CFE 31013 Poiana Stampei)

**B. Partea II. Proprietari și acte**

Inscrieri privitoare la dreptul de proprietate și alte drepturi reale		Referințe
/		
Act Normativ nr. 7, din 13/03/1996 emis de PARLAMENTUL ROMANIEI;		
B1	Intabulare, drept de PROPRIETATE, dobândit prin Lege, cota actuala 1/1, cota initiala 1/1 1) NEIDENTIFICAT NEIDENTIFICAT	A1
Act Administrativ nr. 3802, din 25/04/2023 emis de PRIMARIA COMUNEI POIANA STAMPEI;		
B2	SE NOTEAZA POSESIA FAPTICA IN FAVOAREA LUI 1) DUMITRESCU SIMION	A1

**C. Partea III. SARCINI .**

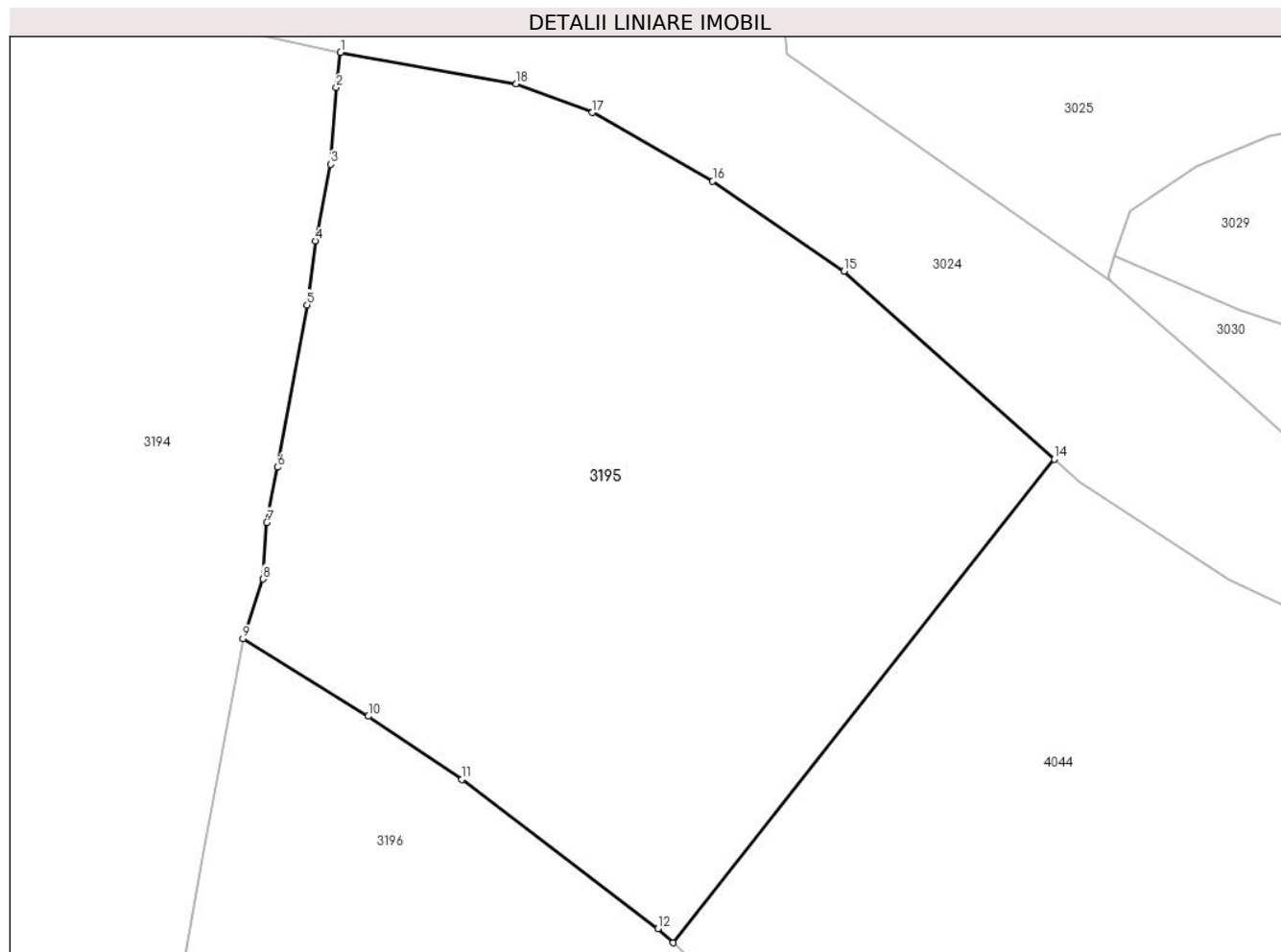
Inscrieri privind dezmembramintele dreptului de proprietate, drepturi reale de garanție și sarcini	Referințe
NU SUNT	

## Anexa Nr. 1 La Partea I

## Teren

Nr cadastral	Suprafața (mp)*	Observații / Referințe
	2.530	Top. 2850 (CF 500 Dorna Candrenilor- CFE 31716 Dorna Candrenilor);Top.2849 parte (CF 500 Dorna Candrenilor -CFE 31013 Poiana Stampei)

\* Suprafața este determinată în planul de proiecție Stereo 70.



## Date referitoare la teren

Crt	Categorie folosință	Intra vilan	Suprafața (mp)	Tarla	Parcelă	Nr. topo	Observații / Referințe
1	faneata	DA	2.530	-	-	-	

## Lungime Segmente

1) Valorile lungimilor segmentelor sunt obținute din proiecție în plan.

Punct început	X / Y	Punct sfârșit	X / Y	Lungime segment (** (m)
1	514.000,701 648.696,567	2	514.000,378 648.693,846	2.74
2	514.000,378 648.693,846	3	513.999,944 648.687,905	5.957
3	513.999,944 648.687,905	4	513.998,751 648.681,99	6.034
4	513.998,751 648.681,99	5	513.998,104 648.677,037	4.995
5	513.998,104 648.677,037	6	513.995,825 648.664,465	12.777

Punct început	X / Y	Punct sfârșit	X / Y	Lungime segment (** (m)
6	513.995,825 648.664,465	7	513.994,994 648.660,196	4.349
7	513.994,994 648.660,196	8	513.994,715 648.655,819	4.386
8	513.994,715 648.655,819	9	513.993,153 648.651,201	4.875
9	513.993,153 648.651,201	10	514.002,853 648.645,204	11.404
10	514.002,853 648.645,204	11	514.010,091 648.640,328	8.727
11	514.010,091 648.640,328	12	514.025,269 648.628,782	19.07
12	514.025,269 648.628,782	13	514.026,419 648.627,678	1.594
13	514.026,419 648.627,678	14	514.055,933 648.665,093	47.655
14	514.055,933 648.665,093	15	514.039,652 648.679,632	21.828
15	514.039,652 648.679,632	16	514.029,491 648.686,617	12.33
16	514.029,491 648.686,617	17	514.020,177 648.691,91	10.713
17	514.020,177 648.691,91	18	514.014,302 648.694,142	6.285
18	514.014,302 648.694,142	1	514.000,701 648.696,567	13.815

\*\* Lungimile segmentelor sunt determinate în planul de proiecție Stereo 70 și sunt rotunjite la 1 milimetru.

\*\*\* Distanța dintre puncte este formată din segmente cumulate ce sunt mai mici decât valoarea 1 milimetru.



**DATE DESPRE IMOBILUL NR. 3196**

Oficiul de Cadastru și Publicitate Imobiliară SUCEAVA  
Biroul de Cadastru și Publicitate Imobiliară Vatra Dornei

**A. Partea I. Descrierea imobilului**

TEREN Intravilan

Adresa: Loc. Praleni, Str Praleni, Nr. 11, Jud. Suceava

Nr. Crt	Nr cadastral Nr. topografic	Suprafața* (mp)	Observații / Referințe
A1	32547	Din acte: 9.940 Masurata: 9.947	Sector cadastral:15 Teren imprejmuit;

**Construcții**

Crt	Nr cadastral Nr. topografic	Adresa	Observații / Referințe
A1.1	32547-C1	Loc. Praleni, Str Praleni, Nr. 11, Jud. Suceava	Nr. niveluri:2; S. construita la sol:109 mp; S. construita desfasurata:218 mp; Casa de locuit din lemn, construita in anul 1935, P+M,avand suprafata desfasurata de 218 mp, fara lift si fara certificat energetic
A1.2	32547-C2	Loc. Praleni, Str Praleni, Nr. 11, Jud. Suceava	Nr. niveluri:1; S. construita la sol:43 mp; S. construita desfasurata:43 mp; Anexa - bucatarie din lemn, construit in anul 1945, avand suprafata desfasurata de 43 mp
A1.3	32547-C3	Loc. Praleni, Str Praleni, Nr. 11, Jud. Suceava	Nr. niveluri:1; S. construita la sol:63 mp; S. construita desfasurata:63 mp; Anexa - grajd din lemn, construit in anul 1945, avand suprafata desfasurata de 63 mp
A1.4	32547	Loc. Praleni, Str Praleni, Nr. 11, Jud. Suceava	Nr. niveluri:1; S. construita la sol:17 mp; S. construita desfasurata:17 mp;
A1.5	32547	Loc. Praleni, Str Praleni, Nr. 11, Jud. Suceava	Nr. niveluri:1; S. construita la sol:30 mp; S. construita desfasurata:30 mp;

**B. Partea II. Proprietari și acte**

Inscrieri privitoare la dreptul de proprietate și alte drepturi reale	Referințe
<b>18660 / 21/12/2017</b>	
Act Administrativ nr. 302, din 20/09/2017 emis de CJPSDPAT SUCEAVA;	
B1	A1
Intabulare, drept de PROPRIETATE, dobandit prin Reconstituire, cota actuala 1/1, cota initiala 1/1 1) DUMITRESCU CONSTANTIN	
Act Administrativ nr. 9631, din 19/12/2017 emis de Primăria Comunei Poiana Stampei;	
B2	A1.1, A1.2, A1.3
Intabulare, drept de PROPRIETATE, dobandit prin Construire, cota actuala 1/1, cota initiala 1/1 1) DUMITRESCU CONSTANTIN	
/	
Act Administrativ nr. 2981, din 31/03/2023 emis de Primăria Comunei Poiana Stampei;	
B3	A1.4, A1.5
Intabulare, drept de PROPRIETATE, dobandit prin Lege, cota actuala 1/1, cota initiala 1/1 1) DUMITRESCU CONSTANTIN	

**C. Partea III. SARCINI .**

Inscrieri privind dezmembramintele dreptului de proprietate, drepturi reale de garanție și sarcini	Referințe
NU SUNT	

## Anexa Nr. 1 La Partea I

## Teren

Nr cadastral	Suprafața (mp)*	Observații / Referințe
32547	Din acte: 9.940 Masurata: 9.947	

\* Suprafața este determinată în planul de proiecție Stereo 70.



## Date referitoare la teren

Crt	Categorie folosință	Intravilan	Suprafața (mp)	Tarla	Parcelă	Nr. topo	Observații / Referințe
1	curți construcții	DA	1.118	-	-	-	Intravilan, împrejmuit cu gard din lemn
2	arabil	DA	388	-	-	-	8868
3	arabil	DA	169	-	-	-	
4	arabil	DA	229	-	-	-	
5	faneata	DA	8.042	-	-	-	

## Date referitoare la construcții

Crt	Număr	Destinație construcție	Supraf. (mp)	Situație juridică	Observații / Referințe
A1.1	32547-C1	construcții de locuințe	109	Cu acte	Nr. niveluri:2; S. construita la sol:109 mp; S. construita desfasurata:218 mp; Casa de locuit din lemn, construita in anul 1935, P+M,avand suprafata desfasurata de 218 mp, fara lift si fara certificat energetic
A1.2	32547-C2	construcții anexa	43	Cu acte	Nr. niveluri:1; S. construita la sol:43 mp; S. construita desfasurata:43 mp; Anexa - bucatarie din lemn, construit in anul 1945, avand suprafata desfasurata de 43 mp
A1.3	32547-C3	construcții anexa	63	Cu acte	Nr. niveluri:1; S. construita la sol:63 mp; S. construita desfasurata:63 mp; Anexa - grajd din lemn, construit in anul 1945, avand suprafata desfasurata de 63 mp



Crt	Număr	Destinație construcție	Supraf. (mp)	Situație juridică	Observații / Referințe
A1.4	32547	construcții anexa	17	Cu acte	Nr. niveluri:1; S. construita la sol:17 mp; S. construita desfasurata:17 mp;
A1.5	32547	construcții anexa	30	Cu acte	Nr. niveluri:1; S. construita la sol:30 mp; S. construita desfasurata:30 mp;

**Lungime Segmente**

1) Valorile lungimilor segmentelor sunt obținute din proiecție în plan.

Punct început	X / Y	Punct sfârșit	X / Y	Lungime segment	Punct început	X / Y	Punct sfârșit	X / Y	Lungime segment	Punct început	X / Y	Punct sfârșit	X / Y	Lungime segment
1	513.993,153 648.651,201	2	513.990,109 648.634,729	16.75 1	2	513.990,109 648.634,729	3	513.987,561 648.620,378	14.57 5	3	513.987,561 648.620,378	4	513.986,016 648.614,699	5.885
4	513.986,016 648.614,699	5	513.988,229 648.611,881	3.583	5	513.988,229 648.611,881	6	513.996,607 648.607,392	9.505	6	513.996,607 648.607,392	7	514.013,513 648.598,501	19.10 1
7	514.013,513 648.598,501	8	514.025,299 648.592,353	13.29 3	8	514.025,299 648.592,353	9	514.033,925 648.587,63	9.834	9	514.033,925 648.587,63	10	514.047,256 648.581,057	14.86 3
10	514.047,256 648.581,057	11	514.049,212 648.579,186	2.707	11	514.049,212 648.579,186	12	514.047,993 648.574,832	4.521	12	514.047,993 648.574,832	13	514.042,796 648.562,089	13.76 2
13	514.042,796 648.562,089	14	514.036,549 648.546,438	16.85 2	14	514.036,549 648.546,438	15	514.031,922 648.534,315	12.97 6	15	514.031,922 648.534,315	16	514.026,659 648.521,14	14.18 7
16	514.026,659 648.521,14	17	514.042,758 648.515,706	16.99 1	17	514.042,758 648.515,706	18	514.054,573 648.511,823	12.43 7	18	514.054,573 648.511,823	19	514.062,51 648.507,583	8.999
19	514.062,51 648.507,583	20	514.070,599 648.503,561	9.034	20	514.070,599 648.503,561	21	514.076,611 648.501,356	6.404	21	514.076,611 648.501,356	22	514.109,039 648.491,285	33.95 6
22	514.109,039 648.491,285	23	514.119,699 648.488,522	11.01 2	23	514.119,699 648.488,522	24	514.122,917 648.488,342	3.223	24	514.122,917 648.488,342	25	514.126,89 648.488,12	3.979
25	514.126,89 648.488,12	26	514.129,754 648.494,207	6.727	26	514.129,754 648.494,207	27	514.131,383 648.497,667	3.824	27	514.131,383 648.497,667	28	514.132,555 648.501,596	4.1
28	514.132,555 648.501,596	29	514.134,667 648.510,463	9.115	29	514.134,667 648.510,463	30	514.130,491 648.513,182	4.983	30	514.130,491 648.513,182	31	514.136,248 648.526,046	14.09 3
31	514.136,248 648.526,046	32	514.143,374 648.540,604	16.20 8	32	514.143,374 648.540,604	33	514.142,246 648.541,95	1.756	33	514.142,246 648.541,95	34	514.133,07 648.548,421	11.22 8
34	514.133,07 648.548,421	35	514.123,819 648.555,585	11.70 1	35	514.123,819 648.555,585	36	514.124,043 648.555,862	0.356	36	514.124,043 648.555,862	37	514.119,435 648.559,068	5.614
37	514.119,435 648.559,068	38	514.111,333 648.565,256	10.19 5	38	514.111,333 648.565,256	39	514.107,597 648.567,043	4.141	39	514.107,597 648.567,043	40	514.105,417 648.569,75	3.476
40	514.105,417 648.569,75	41	514.102,175 648.571,256	3.575	41	514.102,175 648.571,256	42	514.099,948 648.573,928	3.478	42	514.099,948 648.573,928	43	514.096,521 648.575,487	3.765
43	514.096,521 648.575,487	44	514.094,12 648.578,519	3.868	44	514.094,12 648.578,519	45	514.090,73 648.580,325	3.841	45	514.090,73 648.580,325	46	514.088,276 648.582,711	3.423
46	514.088,276 648.582,711	47	514.085,087 648.584,229	3.532	47	514.085,087 648.584,229	48	514.082,517 648.586,746	3.597	48	514.082,517 648.586,746	49	514.078,983 648.588,468	3.931
49	514.078,983 648.588,468	50	514.077,019 648.590,915	3.138	50	514.077,019 648.590,915	51	514.073,757 648.592,546	3.647	51	514.073,757 648.592,546	52	514.071,129 648.595,355	3.847
52	514.071,129 648.595,355	53	514.067,783 648.596,974	3.717	53	514.067,783 648.596,974	54	514.065,813 648.599,498	3.202	54	514.065,813 648.599,498	55	514.062,55 648.600,533	3.423
55	514.062,55 648.600,533	56	514.054,503 648.607,227	10.46 7	56	514.054,503 648.607,227	57	514.050,377 648.609,643	4.781	57	514.050,377 648.609,643	58	514.038,632 648.618,753	14.86 4
58	514.038,632 648.618,753	59	514.028,29 648.625,882	12.56 1	59	514.028,29 648.625,882	60	514.026,419 648.627,678	2.594	60	514.026,419 648.627,678	61	514.025,269 648.628,782	1.594
61	514.025,269 648.628,782	62	514.010,091 648.640,328	19.07	62	514.010,091 648.640,328	63	514.002,853 648.645,204	8.727	63	514.002,853 648.645,204	1	513.993,153 648.651,201	11.40 4

\*\* Lungimile segmentelor sunt determinate în planul de proiecție Stereo 70 și sunt rotunjite la 1 milimetru.

\*\*\* Distanța dintre puncte este formată din segmente cumulate ce sunt mai mici decât valoarea 1 milimetru.



**DATE DESPRE IMOBILUL NR. 3197**

Oficiul de Cadastru și Publicitate Imobiliară SUCEAVA  
Biroul de Cadastru și Publicitate Imobiliară Vatra Dornei

**A. Partea I. Descrierea imobilului**

TEREN Necunoscut

Adresa: Loc. Pilugani, Jud. Suceava

Nr. Crt	Nr cadastral Nr. topografic	Suprafața* (mp)	Observații / Referințe
A1		3.235	Sector cadastral:15 Teren neimprejmuit; Top.2849 parte (CF 500 Dorna Candrenilor -CFE 31013 Poiana Stampei);Top. 2872/1parte (CF 2174 Dorna Candrenilor-CFE 34122 Poiana Stampei);Top. 2934parte (CF 559 Dorna Candrenilor)

**B. Partea II. Proprietari și acte**

Inscrieri privitoare la dreptul de proprietate și alte drepturi reale		Referințe
/		
Act Administrativ nr. 156, din 05/12/2023 emis de CONSILIUL LOCAL AL COMUNEI POIANA STAMPEI (IN ANEXA SE REGASESTE LA POZITIA NR.10);		
B1	Intabulare, drept de PROPRIETATE, dobandit prin Lege, cota actuala 1/1, cota initiala 1/1 1) COMUNA POIANA STAMPEI, CIF:5021250, - DOMENIUL PRIVAT	A1

**C. Partea III. SARCINI .**

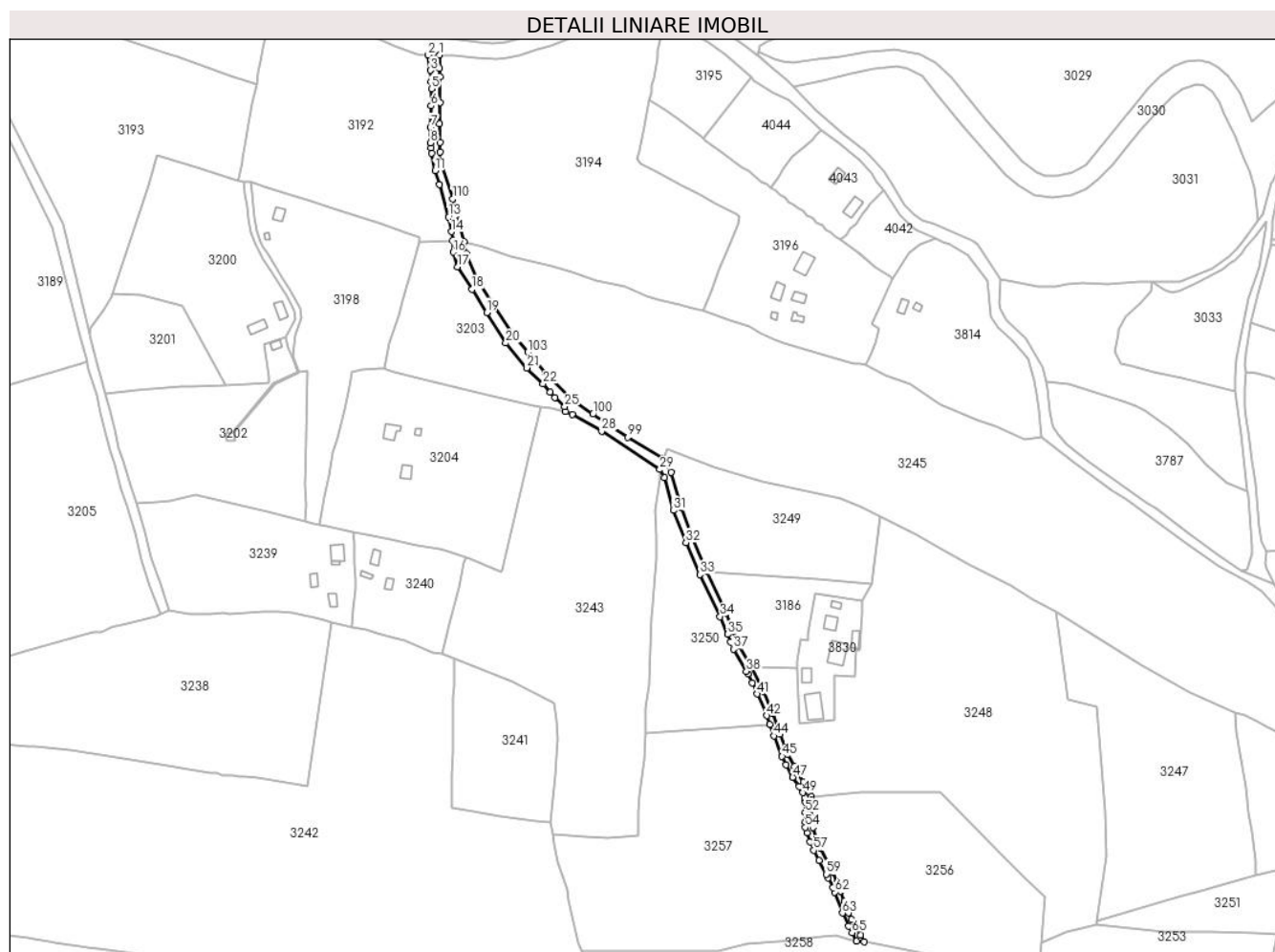
Inscrieri privind dezmembramintele dreptului de proprietate, drepturi reale de garanție și sarcini	Referințe
NU SUNT	

## Anexa Nr. 1 La Partea I

## Teren

Nr cadastral	Suprafața (mp)*	Observații / Referințe
	3.235	Top.2849 parte (CF 500 Dorna Candrenilor -CFE 31013 Poiana Stampei);Top.2872/1parte (CF 2174 Dorna Candrenilor-CFE 34122 Poiana Stampei);Top.2934parte (CF 559 Dorna Candrenilor)

\* Suprafața este determinată în planul de proiecție Stereo 70.



## Date referitoare la teren

Crt	Categorie folosință	Intravilan	Suprafața (mp)	Tarla	Parcelă	Nr. topo	Observații / Referințe
1	drum	DA	3.146	-	-	-	
2	drum	NU	5	-	-	-	
3	drum	NU	73	-	-	-	
4	drum	NU	12	-	-	-	

## Lungime Segmente

1) Valorile lungimilor segmentelor sunt obținute din proiecție în plan.

Punct început	X / Y	Punct sfârșit	X / Y	Lungime segment	Punct început	X / Y	Punct sfârșit	X / Y	Lungime segment	Punct început	X / Y	Punct sfârșit	X / Y	Lungime segment
1	513.864,05 648.678,962	2	513.857,007 648.678,973	7.043	2	513.857,007 648.678,973	3	513.858,372 648.669,494	9.577	3	513.858,372 648.669,494	4	513.858,802 648.662,743	6.765
4	513.858,802 648.662,743	5	513.859,063 648.658,093	4.657	5	513.859,063 648.658,093	6	513.858,714 648.647,596	10.503	6	513.858,714 648.647,596	7	513.858,284 648.634,327	13.276
7	513.858,284 648.634,327	8	513.858,364 648.624,881	9.446	8	513.858,364 648.624,881	9	513.858,732 648.621,645	3.257	9	513.858,732 648.621,645	10	513.859,054 648.618,497	3.164

Punct început	X / Y	Punct sfârșit	X / Y	Lungime segment	Punct început	X / Y	Punct sfârșit	X / Y	Lungime segment	Punct început	X / Y	Punct sfârșit	X / Y	Lungime segment
10	513.859,054 648.618,497	11	513.861,134 648.607,645	11.05	11	513.861,134 648.607,645	12	513.863,827 648.598,935	9.117	12	513.863,827 648.598,935	13	513.869,394 648.579,079	20.622
13	513.869,394 648.579,079	14	513.871,18 648.570,037	9.217	14	513.871,18 648.570,037	15	513.871,909 648.564,455	5.629	15	513.871,909 648.564,455	16	513.872,267 648.557,382	7.082
16	513.872,267 648.557,382	17	513.875,046 648.548,429	9.374	17	513.875,046 648.548,429	18	513.884,088 648.534,475	16.627	18	513.884,088 648.534,475	19	513.893,092 648.520,212	16.867
19	513.893,092 648.520,212	20	513.904,872 648.501,341	22.246	20	513.904,872 648.501,341	21	513.917,806 648.486,016	20.054	21	513.917,806 648.486,016	22	513.927,78 648.476,199	13.995
22	513.927,78 648.476,199	23	513.932,094 648.471,097	6.681	23	513.932,094 648.471,097	24	513.935,085 648.467,671	4.548	24	513.935,085 648.467,671	25	513.941,153 648.462,194	8.174
25	513.941,153 648.462,194	26	513.941,561 648.459,082	3.139	26	513.941,561 648.459,082	27	513.945,716 648.457,484	4.452	27	513.945,716 648.457,484	28	513.963,908 648.447,05	20.972
28	513.963,908 648.447,05	29	513.999,784 648.423,369	42.987	29	513.999,784 648.423,369	30	514.002,67 648.418,492	5.667	30	514.002,67 648.418,492	31	514.008,19 648.398,143	21.084
31	514.008,19 648.398,143	32	514.015,927 648.378,369	21.234	32	514.015,927 648.378,369	33	514.024,532 648.358,562	21.595	33	514.024,532 648.358,562	34	514.036,974 648.332,722	28.679
34	514.036,974 648.332,722	35	514.041,578 648.321,722	11.925	35	514.041,578 648.321,722	36	514.043,424 648.317,032	5.04	36	514.043,424 648.317,032	37	514.045,163 648.312,61	4.752
37	514.045,163 648.312,61	38	514.053,211 648.298,872	15.922	38	514.053,211 648.298,872	39	514.054,119 648.297,321	1.797	39	514.054,119 648.297,321	40	514.056,702 648.291,843	6.056
40	514.056,702 648.291,843	41	514.059,943 648.284,968	7.601	41	514.059,943 648.284,968	42	514.065,775 648.271,537	14.643	42	514.065,775 648.271,537	43	514.067,654 648.266,255	5.606
43	514.067,654 648.266,255	44	514.070,204 648.259,087	7.608	44	514.070,204 648.259,087	45	514.075,113 648.246,485	13.524	45	514.075,113 648.246,485	46	514.077,614 648.241,293	5.763
46	514.077,614 648.241,293	47	514.081,721 648.233,595	8.725	47	514.081,721 648.233,595	48	514.085,629 648.228,032	6.798	48	514.085,629 648.228,032	49	514.087,927 648.224,125	4.533
49	514.087,927 648.224,125	50	514.088,939 648.221,182	3.112	50	514.088,939 648.221,182	51	514.089,261 648.219,159	2.048	51	514.089,261 648.219,159	52	514.089,353 648.211,988	7.172
52	514.089,353 648.211,988	53	514.089,353 648.206,149	5.839	53	514.089,353 648.206,149	54	514.089,628 648.202,655	3.505	54	514.089,628 648.202,655	55	514.090,502 648.199,253	3.512
55	514.090,502 648.199,253	56	514.092,387 648.193,92	5.656	56	514.092,387 648.193,92	57	514.094,731 648.188,587	5.825	57	514.094,731 648.188,587	58	514.097,858 648.182,289	7.032
58	514.097,858 648.182,289	59	514.102,501 648.173,83	9.649	59	514.102,501 648.173,83	60	514.103,624 648.171,494	2.592	60	514.103,624 648.171,494	61	514.106,547 648.165,416	6.744
61	514.106,547 648.165,416	62	514.107,554 648.162,757	2.843	62	514.107,554 648.162,757	63	514.112,431 648.149,877	13.772	63	514.112,431 648.149,877	64	514.116,073 648.141,672	8.977
64	514.116,073 648.141,672	65	514.118,305 648.137,672	4.581	65	514.118,305 648.137,672	66	514.121,208 648.132,47	5.957	66	514.121,208 648.132,47	67	514.125,672 648.132,071	4.482
67	514.125,672 648.132,071	68	514.123,631 648.136,182	4.59	68	514.123,631 648.136,182	69	514.120,964 648.140,504	5.079	69	514.120,964 648.140,504	70	514.118,022 648.145,975	6.212
70	514.118,022 648.145,975	71	514.116,183 648.150,112	4.527	71	514.116,183 648.150,112	72	514.113,765 648.157,092	7.387	72	514.113,765 648.157,092	73	514.111,282 648.163,465	6.84
73	514.111,282 648.163,465	74	514.109,075 648.168,798	5.772	74	514.109,075 648.168,798	75	514.106,391 648.174,977	6.737	75	514.106,391 648.174,977	76	514.098,483 648.189,909	16.897
76	514.098,483 648.189,909	77	514.096,276 648.195,389	5.908	77	514.096,276 648.195,389	78	514.094,29 648.202,488	7.372	78	514.094,29 648.202,488	79	514.093,444 648.208,593	6.163
79	514.093,444 648.208,593	80	514.093,481 648.219,296	10.703	80	514.093,481 648.219,296	81	514.093,067 648.221,735	2.474	81	514.093,067 648.221,735	82	514.091,642 648.225,033	3.593
82	514.091,642 648.225,033	83	514.088,457 648.230,662	6.468	83	514.088,457 648.230,662	84	514.082,713 648.240,285	11.207	84	514.082,713 648.240,285	85	514.078,673 648.247,917	8.635
85	514.078,673 648.247,917	86	514.073,734 648.260,308	13.339	86	514.073,734 648.260,308	87	514.069,514 648.272,969	13.346	87	514.069,514 648.272,969	88	514.063,588 648.286,618	14.88
88	514.063,588 648.286,618	89	514.056,586 648.301,249	16.22	89	514.056,586 648.301,249	90	514.048,772 648.314,363	15.266	90	514.048,772 648.314,363	91	514.045,285 648.323,227	9.525
91	514.045,285 648.323,227	92	514.040,421 648.334,836	12.587	92	514.040,421 648.334,836	93	514.029,022 648.360,482	28.065	93	514.029,022 648.360,482	94	514.020,128 648.381,079	22.435
94	514.020,128 648.381,079	95	514.012,982 648.399,65	19.898	95	514.012,982 648.399,65	96	514.006,804 648.421,559	22.763	96	514.006,804 648.421,559	97	514.004,699 648.426,273	5.163
97	514.004,699 648.426,273	98	514.002,244 648.430,307	4.722	98	514.002,244 648.430,307	99	513.980,147 648.443,285	25.626	99	513.980,147 648.443,285	100	513.958,4 648.457,49	25.975
100	513.958,4 648.457,49	101	513.945,422 648.466,083	15.565	101	513.945,422 648.466,083	102	513.929,113 648.482,393	23.065	102	513.929,113 648.482,393	103	513.918,415 648.495,722	17.091
103	513.918,415 648.495,722	104	513.909,646 648.506,244	13.697	104	513.909,646 648.506,244	105	513.896,142 648.526,237	24.126	105	513.896,142 648.526,237	106	513.887,198 648.540,793	17.084
106	513.887,198 648.540,793	107	513.880,534 648.556,577	17.133	107	513.880,534 648.556,577	108	513.878,96 648.563,94	7.529	108	513.878,96 648.563,94	109	513.877,022 648.573,424	9.68

Punct început	X / Y	Punct sfârșit	X / Y	Lungime segment	Punct început	X / Y	Punct sfârșit	X / Y	Lungime segment	Punct început	X / Y	Punct sfârșit	X / Y	Lungime segment
109	513.877,022 648.573,424	110	513.872,053 648.590,186	17.48 3	110	513.872,053 648.590,186	111	513.864,804 648.612,847	23.79 2	111	513.864,804 648.612,847	112	513.864,145 648.619,038	6.226
112	513.864,145 648.619,038	113	513.864,193 648.624,966	5.928	113	513.864,193 648.624,966	114	513.863,837 648.636,485	11.52 4	114	513.863,837 648.636,485	115	513.864,33 648.649,676	13.2
115	513.864,33 648.649,676	116	513.864,189 648.665,627	15.95 2	116	513.864,189 648.665,627	117	513.863,856 648.670,705	5.089	117	513.863,856 648.670,705	1	513.864,05 648.678,962	8.259

\*\* Lungimile segmentelor sunt determinate în planul de proiecție Stereo 70 și sunt rotunjite la 1 milimetru.

\*\*\* Distanța dintre puncte este formată din segmente cumulate ce sunt mai mici decât valoarea 1 milimetru.

**DATE DESPRE IMOBILUL NR. 3198**

Oficiul de Cadastru și Publicitate Imobiliară SUCEAVA  
Biroul de Cadastru și Publicitate Imobiliară Vatra Dornei

**A. Partea I. Descrierea imobilului**

TEREN Necunoscut

Adresa: Loc. Praleni, Jud. Suceava

Nr. Crt	Nr cadastral Nr. topografic	Suprafața* (mp)	Observații / Referințe
A1	34542	9.215	Sector cadastral:15 Teren imprejmuit;

**Construcții**

Crt	Nr cadastral Nr. topografic	Adresa	Observații / Referințe
A1.1	34542-C1	Loc. Praleni, Jud. Suceava	Nr. niveluri:2; S. construita la sol:51 mp; S. construita desfasurata:102 mp; Casa de locuit, din lemn construita in anul 2021, P+M, suprafata desfasurata 102 mp, fara lift si fara certificat energetic
A1.2	34542-C2	Loc. Praleni, Jud. Suceava	Nr. niveluri:1; S. construita la sol:13 mp; S. construita desfasurata:13 mp; Anexa din lemn, construita in anul 2021, suprafata desfasurata 13 mp

**B. Partea II. Proprietari și acte**

Inscrieri privitoare la dreptul de proprietate și alte drepturi reale		Referințe
<b>934 / 20/01/2023</b>		
Act Normativ Legea nr.7/1996, din 13/03/1996 emis de Parlamentul României;		
B1	Se infiinteaza cartea funciara 34542 a imobilului cu numarul cadastral 34542 / UAT Poiana Stampei, rezultat din dezmembrarea imobilului cu numarul cadastral 34148 inscris in cartea funciara 34148;	A1
<b>944 / 20/01/2023</b>		
Act Notarial nr. 54, din 19/01/2023 emis de Paziuc Camelia;		
B5	Intabulare, drept de PROPRIETATE, bun propriu, dobandit prin Conventie, cota actuala 1/1, cota initiala 1/1 1) <b>TODAȘCĂ ALICE-CLAUDIA</b>	A1.1, A1.2
<b>21201 / 27/12/2023</b>		
Act Normativ Legea nr.7/1996, din 13/03/1996 emis de Parlamentul României;		
B6	Intabulare, drept de PROPRIETATE ca urmare a transformării posesiei în drept de proprietate, în condițiile art.13 alin (7) litera a) din Legea nr. 7/1996, dobandit prin Lege, cota actuala 1/1, cota initiala 1/1 1) <b>TODAȘCĂ ALICE-CLAUDIA</b>	A1

**C. Partea III. SARCINI**

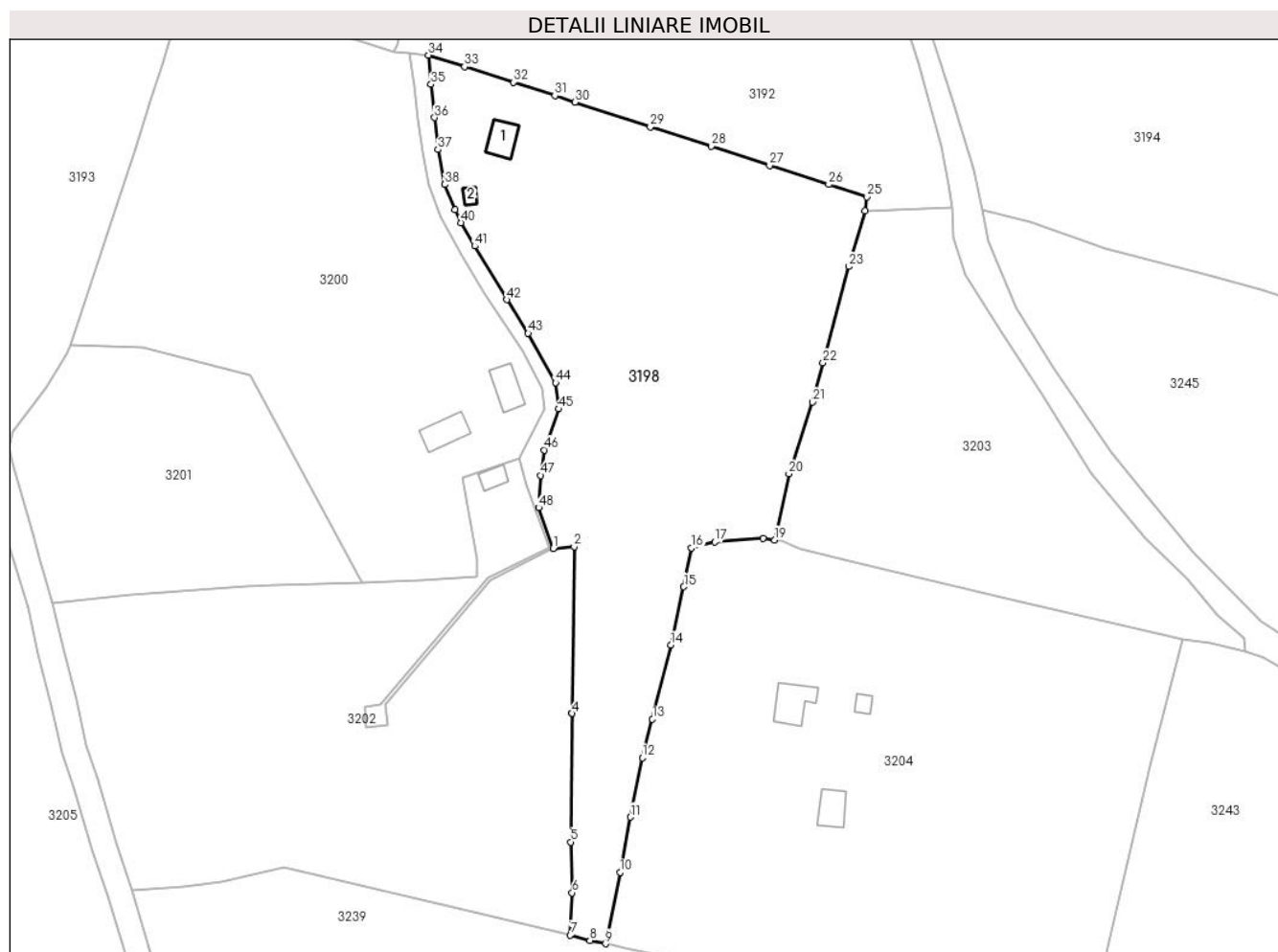
Inscrieri privind dezmembramintele dreptului de proprietate, drepturi reale de garanție și sarcini		Referințe
<b>944 / 20/01/2023</b>		
Act Notarial nr. 54, din 19/01/2023 emis de Paziuc Camelia;		
C1	Intabulare, drept de UZUFRACT VIAGER, dobandit prin Conventie, cota actuala 1/1, cota initiala 1/1 1) <b>TODAȘCĂ VLADIMIR</b>	A1
C2	Intabulare, drept de UZUFRACT VIAGER, dobandit prin Conventie, cota actuala 1/1, cota initiala 1/1 1) <b>TODAȘCĂ VLADIMIR</b>	A1.1, A1.2
<b>21201 / 27/12/2023</b>		
Act Normativ Legea nr.7/1996, din 13/03/1996 emis de Parlamentul României;		
C3	se notează justificarea înscrierii provizorii a dreptului de uzufruct viager înscris pentru Todasca Vladimir sub C1, ca urmare a transformării posesiei în drept de proprietate	A1

## Anexa Nr. 1 La Partea I

## Teren

Nr cadastral	Suprafața (mp)*	Observații / Referințe
34542	9.215	

\* Suprafața este determinată în planul de proiecție Stereo 70.



## Date referitoare la teren

Crt	Categorie folosință	Intravilan	Suprafața (mp)	Tarla	Parcelă	Nr. topo	Observații / Referințe
1	curți constructii	DA	875	-	-	-	Împrejmuț cu gard din lemn între punctele 94-72, diferența fiind cu țarasi din lemn.
2	faneata	DA	8.233	-	-	-	Împrejmuț cu gard din lemn între punctele 72-1-16-18, diferența fiind cu țarasi din lemn
3	faneata	NU	107	-	-	-	

## Date referitoare la construcții

Crt	Număr	Destinație construcție	Supraf. (mp)	Situație juridică	Observații / Referințe
A1.1	34542-C1	construcții de locuințe	51	Cu acte	Nr. niveluri:2; S. construită la sol:51 mp; S. construită desfășurată:102 mp; Casa de locuit, din lemn construită în anul 2021, P+M, suprafața desfășurată 102 mp, fără lift și fără certificat energetic
A1.2	34542-C2	construcții anexa	13	Cu acte	Nr. niveluri:1; S. construită la sol:13 mp; S. construită desfășurată:13 mp; Anexa din lemn, construită în anul 2021, suprafața desfășurată 13 mp



## Lungime Segmente

1) Valorile lungimilor segmentelor sunt obținute din proiecție în plan.

Punct început	X / Y	Punct sfârșit	X / Y	Lungime segment	Punct început	X / Y	Punct sfârșit	X / Y	Lungime segment	Punct început	X / Y	Punct sfârșit	X / Y	Lungime segment
1	513.777,145 648.483,464	2	513.782,143 648.483,861	5.014	2	513.782,143 648.483,861	3	513.781,666 648.444,274	39.59	3	513.781,666 648.444,274	4	513.781,666 648.444,258	0.016
4	513.781,666 648.444,258	5	513.781,298 648.413,701	30.559	5	513.781,298 648.413,701	6	513.781,655 648.401,643	12.063	6	513.781,655 648.401,643	7	513.781,188 648.391,564	10.09
7	513.781,188 648.391,564	8	513.785,884 648.390,285	4.867	8	513.785,884 648.390,285	9	513.789,563 648.389,525	3.757	9	513.789,563 648.389,525	10	513.793,008 648.406,511	17.332
10	513.793,008 648.406,511	11	513.795,434 648.419,62	13.332	11	513.795,434 648.419,62	12	513.798,307 648.433,717	14.387	12	513.798,307 648.433,717	13	513.800,7 648.442,901	9.491
13	513.800,7 648.442,901	14	513.805,087 648.460,475	18.113	14	513.805,087 648.460,475	15	513.808,162 648.474,37	14.231	15	513.808,162 648.474,37	16	513.810,024 648.483,549	9.366
16	513.810,024 648.483,549	17	513.815,512 648.484,985	5.673	17	513.815,512 648.484,985	18	513.826,954 648.485,903	11.479	18	513.826,954 648.485,903	19	513.829,733 648.485,479	2.811
19	513.829,733 648.485,479	20	513.833,116 648.501,174	16.055	20	513.833,116 648.501,174	21	513.838,709 648.518,237	17.956	21	513.838,709 648.518,237	22	513.841,245 648.527,552	9.654
22	513.841,245 648.527,552	23	513.847,407 648.550,471	23.733	23	513.847,407 648.550,471	24	513.851,194 648.563,701	13.761	24	513.851,194 648.563,701	25	513.851,652 648.566,989	3.32
25	513.851,652 648.566,989	26	513.842,565 648.569,95	9.557	26	513.842,565 648.569,95	27	513.828,549 648.574,496	14.735	27	513.828,549 648.574,496	28	513.814,676 648.579,028	14.594
28	513.814,676 648.579,028	29	513.800,23 648.583,609	15.155	29	513.800,23 648.583,609	30	513.782,309 648.589,506	18.866	30	513.782,309 648.589,506	31	513.777,532 648.591,058	5.023
31	513.777,532 648.591,058	32	513.767,658 648.594,266	10.382	32	513.767,658 648.594,266	33	513.756,083 648.597,934	12.142	33	513.756,083 648.597,934	34	513.747,507 648.600,688	9.007
34	513.747,507 648.600,688	35	513.748,123 648.593,745	6.97	35	513.748,123 648.593,745	36	513.748,949 648.585,858	7.93	36	513.748,949 648.585,858	37	513.749,755 648.578,26	7.641
37	513.749,755 648.578,26	38	513.751,398 648.569,97	8.451	38	513.751,398 648.569,97	39	513.753,826 648.563,905	6.533	39	513.753,826 648.563,905	40	513.755,18 648.560,858	3.334
40	513.755,18 648.560,858	41	513.758,484 648.555,306	6.461	41	513.758,484 648.555,306	42	513.766,097 648.542,557	14.849	42	513.766,097 648.542,557	43	513.771,174 648.534,578	9.457
43	513.771,174 648.534,578	44	513.777,693 648.522,881	13.391	44	513.777,693 648.522,881	45	513.778,443 648.516,609	6.317	45	513.778,443 648.516,609	46	513.775,075 648.506,843	10.33
46	513.775,075 648.506,843	47	513.774,148 648.500,836	6.078	47	513.774,148 648.500,836	48	513.773,698 648.493,163	7.686	48	513.773,698 648.493,163	1	513.777,145 648.483,464	10.293

\*\* Lungimile segmentelor sunt determinate în planul de proiecție Stereo 70 și sunt rotunjite la 1 milimetru.

\*\*\* Distanța dintre puncte este formată din segmente cumulate ce sunt mai mici decât valoarea 1 milimetru.



**DATE DESPRE IMOBILUL NR. 3199**

Oficiul de Cadastru și Publicitate Imobiliară SUCEAVA  
Biroul de Cadastru și Publicitate Imobiliară Vatra Dornei

**A. Partea I. Descrierea imobilului**

TEREN Necunoscut

Adresa: Loc. Praleni, Jud. Suceava

Nr. Crt	Nr cadastral Nr. topografic	Suprafața* (mp)	Observații / Referințe
A1	34541	506	Sector cadastral:15 Teren imprejmuit;

**B. Partea II. Proprietari și acte**

Inscrieri privitoare la dreptul de proprietate și alte drepturi reale		Referințe
<b>934 / 20/01/2023</b>		
Act Notarial nr. 53, din 19/01/2023 emis de Paziuc Camelia;		
B1	Se infiinteaza cartea funciara 34541 a imobilului cu numarul cadastral 34541 / UAT Poiana Stampei, rezultat din dezmembrarea imobilului cu numarul cadastral 34148 inscris in cartea funciara 34148;	A1
<b>21199 / 27/12/2023</b>		
Act Normativ Legea nr.7/1996, din 13/03/1996 emis de Parlamentul României;		
B6	Intabulare, drept de PROPRIETATEca urmare a transformării posesiei în drept de proprietate, în condițiile art.13 alin (7) litera a) din Legea nr. 7/1996, dobandit prin Lege, cota actuala 1/2, cota initiala 1/2 1) <b>TODAȘCĂ ALICE-CLAUDIA</b>	A1
B7	Intabulare, drept de PROPRIETATEca urmare a transformării posesiei în drept de proprietate, în condițiile art.13 alin (7) litera a) din Legea nr. 7/1996, bun comun în devălmășie, dobandit prin Lege, cota actuala 1/2, cota initiala 1/2 1) <b>TODAȘCĂ ALICE-CLAUDIA</b> 2) <b>BAZGA CIPRIAN IUSTINIAN</b>	A1

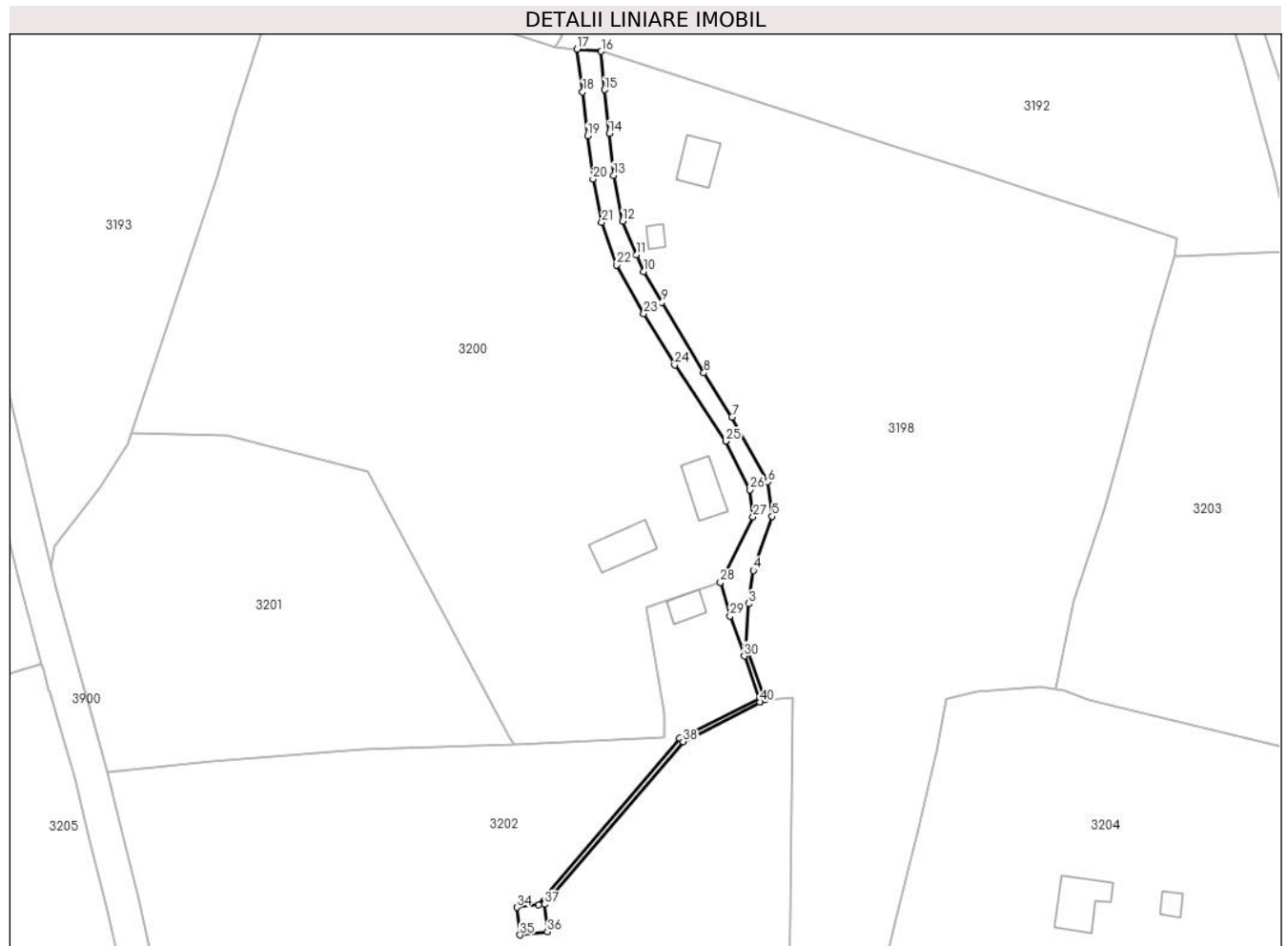
**C. Partea III. SARCINI**

Inscrieri privind dezmembramintele dreptului de proprietate, drepturi reale de garanție și sarcini		Referințe
<b>947 / 20/01/2023</b>		
Act Notarial nr. 54, din 19/01/2023 emis de BNP PAZIUC CAMELIA;		
C1	Intabulare, drept de UZUFRACT VIAGER, dobandit prin Conventie, cota actuala 1/2, cota initiala 1/2 1) <b>TODAȘCĂ VLADIMIR</b>	A1
<b>3712 / 16/03/2023</b>		
Act Notarial nr. 379, din 16/03/2023 emis de Paziuc Camelia;		
C2	Intabulare, drept de IPOTECA LEGALA, Valoare:18000 LEIconf.art.2386 alin.1 din NCC pentru pretul neachitat 1) <b>TODAȘCĂ OVIDIU-SORIN</b>	A1
<b>21199 / 27/12/2023</b>		
Act Normativ Legea nr.7/1996, din 13/03/1996 emis de Parlamentul României;		
C3	se notează justificarea înscrierii provizorii a dreptului de uzufruct viager înscris pentru Todasca Vladimir sub C1, ca urmare a transformării posesiei în drept de proprietate	A1

**Teren**

Nr cadastral	Suprafața (mp)*	Observații / Referințe
34541	506	

\* Suprafața este determinată în planul de proiecție Stereo 70.



**Date referitoare la teren**

Crt	Categorie folosință	Intravilan	Suprafața (mp)	Tarla	Parcelă	Nr. topo	Observații / Referințe
1	curți constructii	NU	67	-	-	-	Împrejmuț cu gard din lemn între punctele 94-56-78, diferența fiind cu tarusi din lemn.
2	faneata	DA	8	-	-	-	Împrejmuț cu gard din lemn între punctele 78-43, diferența fiind cu tarusi din lemn.
3	faneata	DA	430	-	-	-	Împrejmuț cu tarusi din lemn.

**Lungime Segmente**

1) Valorile lungimilor segmentelor sunt obținute din proiecție în plan.

Punct început	X / Y	Punct sfârșit	X / Y	Lungime segment (** (m))
1	513.777,145 648.483,464	2	513.773,698 648.493,163	10.293
3	513.774,148 648.500,836	4	513.775,075 648.506,843	6.078
5	513.778,443 648.516,609	6	513.777,693 648.522,881	6.317

Punct început	X / Y	Punct sfârșit	X / Y	Lungime segment (** (m))
2	513.773,698 648.493,163	3	513.774,148 648.500,836	7.686
4	513.775,075 648.506,843	5	513.778,443 648.516,609	10.33
6	513.777,693 648.522,881	7	513.771,174 648.534,578	13.391

Punct început	X / Y	Punct sfârșit	X / Y	Lungime segment (** (m)	Punct început	X / Y	Punct sfârșit	X / Y	Lungime segment (** (m)
7	513.771,174 648.534,578	8	513.766,097 648.542,557	9.457	8	513.766,097 648.542,557	9	513.758,484 648.555,306	14.849
9	513.758,484 648.555,306	10	513.755,18 648.560,858	6.461	10	513.755,18 648.560,858	11	513.753,826 648.563,905	3.334
11	513.753,826 648.563,905	12	513.751,398 648.569,97	6.533	12	513.751,398 648.569,97	13	513.749,755 648.578,26	8.451
13	513.749,755 648.578,26	14	513.748,949 648.585,858	7.641	14	513.748,949 648.585,858	15	513.748,123 648.593,745	7.93
15	513.748,123 648.593,745	16	513.747,507 648.600,688	6.97	16	513.747,507 648.600,688	17	513.743,127 648.601,084	4.398
17	513.743,127 648.601,084	18	513.744,141 648.593,362	7.788	18	513.744,141 648.593,362	19	513.745,036 648.585,407	8.005
19	513.745,036 648.585,407	20	513.746,016 648.577,597	7.871	20	513.746,016 648.577,597	21	513.747,628 648.569,79	7.972
21	513.747,628 648.569,79	22	513.750,347 648.562,074	8.181	22	513.750,347 648.562,074	23	513.755,211 648.553,258	10.069
23	513.755,211 648.553,258	24	513.760,804 648.543,995	10.821	24	513.760,804 648.543,995	25	513.770,051 648.530,225	16.587
25	513.770,051 648.530,225	26	513.774,453 648.521,429	9.836	26	513.774,453 648.521,429	27	513.775,008 648.516,494	4.966
27	513.775,008 648.516,494	28	513.769,081 648.504,713	13.188	28	513.769,081 648.504,713	29	513.770,816 648.498,588	6.366
29	513.770,816 648.498,588	30	513.773,393 648.491,368	7.666	30	513.773,393 648.491,368	31	513.776,154 648.483,633	8.213
31	513.776,154 648.483,633	32	513.761,669 648.476,516	16.139	32	513.761,669 648.476,516	33	513.736,225 648.446,373	39.446
33	513.736,225 648.446,373	34	513.732,25 648.445,929	4.0	34	513.732,25 648.445,929	35	513.732,806 648.440,96	5.0
35	513.732,806 648.440,96	36	513.737,774 648.441,519	4.999	36	513.737,774 648.441,519	37	513.737,219 648.446,484	4.996
37	513.737,219 648.446,484	38	513.762,32 648.475,878	38.653	38	513.762,32 648.475,878	39	513.776,236 648.483,047	15.654
39	513.776,236 648.483,047	40	513.776,242 648.483,05	0.007	40	513.776,242 648.483,05	1	513.777,145 648.483,464	0.993

\*\* Lungimile segmentelor sunt determinate în planul de proiecție Stereo 70 și sunt rotunjite la 1 milimetru.

\*\*\* Distanța dintre puncte este formată din segmente cumulate ce sunt mai mici decât valoarea 1 milimetru.



**DATE DESPRE IMOBILUL NR. 3200**

Oficiul de Cadastru și Publicitate Imobiliară SUCEAVA  
Biroul de Cadastru și Publicitate Imobiliară Vatra Dornei

**A. Partea I. Descrierea imobilului**

TEREN Necunoscut

Adresa: Loc. Praleni, Jud. Suceava

Nr. Crt	Nr cadastral Nr. topografic	Suprafața* (mp)	Observații / Referințe
A1	33065	Din acte: 8.670 Masurata: 8.652	Sector cadastral:15 Teren imprejmuit;

**Construcții**

Crt	Nr cadastral Nr. topografic	Adresa	Observații / Referințe
A1.1	33065-C1	Loc. Praleni, Jud. Suceava	Nr. niveluri:1; S. construita la sol:61 mp; S. construita desfasurata:61 mp; Casa de locuit din lemn, construita in anul 1960, Parter, suprafata desfasurata 61 mp, fara lift si fara certificat energetic
A1.2	33065-C2	Loc. Praleni, Jud. Suceava	Nr. niveluri:1; S. construita la sol:57 mp; S. construita desfasurata:57 mp; Anexa - grajd, construit in anul 1960

**B. Partea II. Proprietari și acte**

Inscrieri privitoare la dreptul de proprietate și alte drepturi reale	Referințe
<b>15653 / 18/10/2018</b>	
Hotarare Judecatoreasca nr. 611/2016, din 04/07/2016 emis de Judecatoria Vatra Dornei (hotarare judecatoreasca nr 198 din 21.02.2017, emis de Tribunalul Suceava);	
B2	A1.1, A1.2
Intabulare, drept de PROPRIETATE, dobandit prin Hotarare Judecatoreasca, cota actuala 1/1, cota initiala 1/1	
1) FLOREA LENUȚA 2) FLOREA OVIDIU-IOAN	
<b>1775 / 06/02/2019</b>	
Act Notarial nr. 11, din 05/02/2019 emis de Vasilut Niculina;	
B6	A1
Intabulare, drept de PROPRIETATE, dobandit prin Succesiune, cota actuala 1/3, cota initiala 1/3	
1) FLOREA LENUȚA	
Act Notarial nr. 361, din 05/02/2019 emis de Vasilut Niculina;	
B7	A1
Intabulare, drept de PROPRIETATE bun propriu, cu titlu de partaj, dobandit prin Conventie, cota actuala 2/3, cota initiala 2/3	
1) FLOREA LENUȚA	

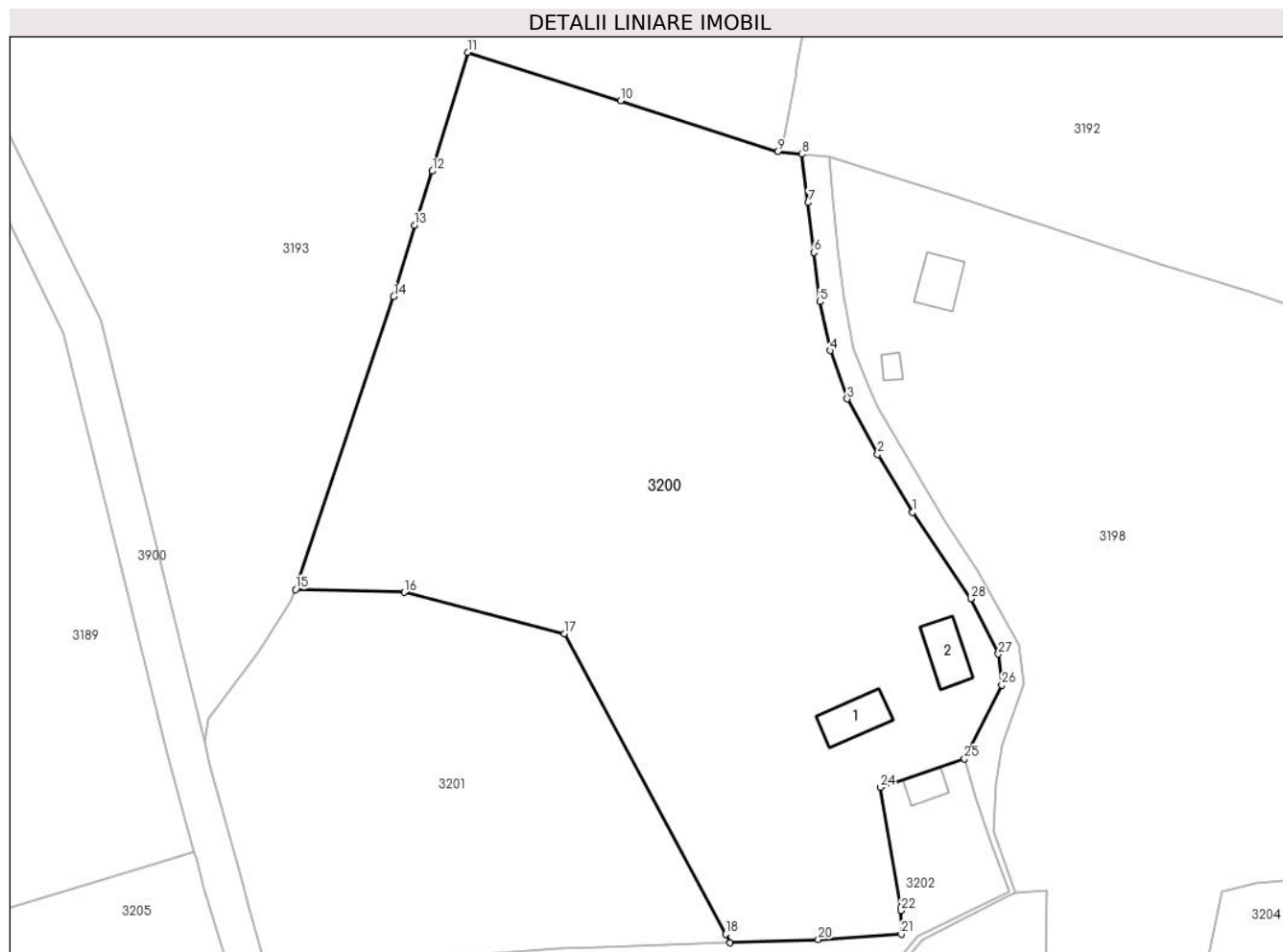
**C. Partea III. SARCINI .**

Inscrieri privind dezmembramintele dreptului de proprietate, drepturi reale de garanție și sarcini	Referințe
NU SUNT	

**Anexa Nr. 1 La Partea I****Teren**

Nr cadastral	Suprafața (mp)*	Observații / Referințe
33065	Din acte: 8.670 Masurata: 8.652	

\* Suprafața este determinată în planul de proiecție Stereo 70.

**Date referitoare la teren**

Crt	Categorie folosință	Intra vilan	Suprafața (mp)	Tarla	Parcelă	Nr. topo	Observații / Referințe
1	curți constructii	DA	338	-	-	-	Imprejmuit partial cu gard din lemn
2	faneata	DA	8.251	-	-	-	Imprejmuit partial cu gard din lemn
3	faneata	NU	63	-	-	-	

**Date referitoare la construcții**

Crt	Număr	Destinație construcție	Supraf. (mp)	Situație juridică	Observații / Referințe
A1.1	33065-C1	construcții de locuințe	61	Cu acte	Nr. niveluri:1; S. construita la sol:61 mp; S. construita desfasurata:61 mp; Casa de locuit din lemn, construita in anul 1960, Parter, suprafata desfasurata 61 mp, fara lift si fara certificat energetic
A1.2	33065-C2	construcții anexa	57	Cu acte	Nr. niveluri:1; S. construita la sol:57 mp; S. construita desfasurata:57 mp; Anexa - grajd, construit in anul 1960



## Lungime Segmente

1) Valorile lungimilor segmentelor sunt obținute din proiecție în plan.

Punct început	X / Y	Punct sfârșit	X / Y	Lungime segment (** (m)
1	513.760,804 648.543,995	2	513.755,211 648.553,258	10.821
3	513.750,347 648.562,074	4	513.747,628 648.569,79	8.181
5	513.746,016 648.577,597	6	513.745,036 648.585,407	7.871
7	513.744,141 648.593,362	8	513.743,127 648.601,084	7.788
9	513.739,253 648.601,483	10	513.714,212 648.609,614	26.328
11	513.689,898 648.617,31	12	513.684,252 648.598,385	19.749
13	513.681,418 648.589,781	14	513.678,088 648.578,377	11.88
15	513.662,464 648.531,714	16	513.679,751 648.531,265	17.293
17	513.705,308 648.524,668	18	513.731,011 648.476,773	54.356
19	513.731,73 648.475,418	20	513.745,77 648.475,934	14.049
21	513.758,979 648.476,786	22	513.758,948 648.480,537	3.751
23	513.758,944 648.481,045	24	513.755,671 648.500,188	19.421
25	513.769,081 648.504,713	26	513.775,008 648.516,494	13.188
27	513.774,453 648.521,429	28	513.770,051 648.530,225	9.836

Punct început	X / Y	Punct sfârșit	X / Y	Lungime segment (** (m)
2	513.755,211 648.553,258	3	513.750,347 648.562,074	10.069
4	513.747,628 648.569,79	5	513.746,016 648.577,597	7.972
6	513.745,036 648.585,407	7	513.744,141 648.593,362	8.005
8	513.743,127 648.601,084	9	513.739,253 648.601,483	3.894
10	513.714,212 648.609,614	11	513.689,898 648.617,31	25.503
12	513.684,252 648.598,385	13	513.681,418 648.589,781	9.059
14	513.678,088 648.578,377	15	513.662,464 648.531,714	49.209
16	513.679,751 648.531,265	17	513.705,308 648.524,668	26.395
18	513.731,011 648.476,773	19	513.731,73 648.475,418	1.534
20	513.745,77 648.475,934	21	513.758,979 648.476,786	13.236
22	513.758,948 648.480,537	23	513.758,944 648.481,045	0.508
24	513.755,671 648.500,188	25	513.769,081 648.504,713	14.153
26	513.775,008 648.516,494	27	513.774,453 648.521,429	4.966
28	513.770,051 648.530,225	1	513.760,804 648.543,995	16.587

\*\* Lungimile segmentelor sunt determinate în planul de proiecție Stereo 70 și sunt rotunjite la 1 milimetru.

\*\*\* Distanța dintre puncte este formată din segmente cumulate ce sunt mai mici decât valoarea 1 milimetru.



**DATE DESPRE IMOBILUL NR. 3201**

Oficiul de Cadastru și Publicitate Imobiliară SUCEAVA  
Biroul de Cadastru și Publicitate Imobiliară Vatra Dornei

**A. Partea I. Descrierea imobilului**

TEREN Necunoscut

Adresa: Loc. Praleni, Jud. Suceava

Nr. Crt	Nr cadastral Nr. topografic	Suprafața* (mp)	Observații / Referințe
A1	33064	Din acte: 3.617 Masurata: 3.618	Sector cadastral:15 Teren imprejmuit;

**B. Partea II. Proprietari și acte**

Inscrieri privitoare la dreptul de proprietate și alte drepturi reale	Referințe
<b>15654 / 18/10/2018</b>	
Hotarare Judecatoreasca nr. 611/2016, din 04/07/2016 emis de Judecatoria vatra Dornei (hotarare judecatoreasca nr 198 din 21.02.2017, emis de Tribunalul Suceava);	
B1	A1
Intabulare, drept de PROPRIETATE, dobandit prin Hotarare Judecatoreasca, cota actuala 1/1, cota initiala 1/1	
1) FLOREA LENUȚA	
2) FLOREA OVIDIU-IOAN	

**C. Partea III. SARCINI .**

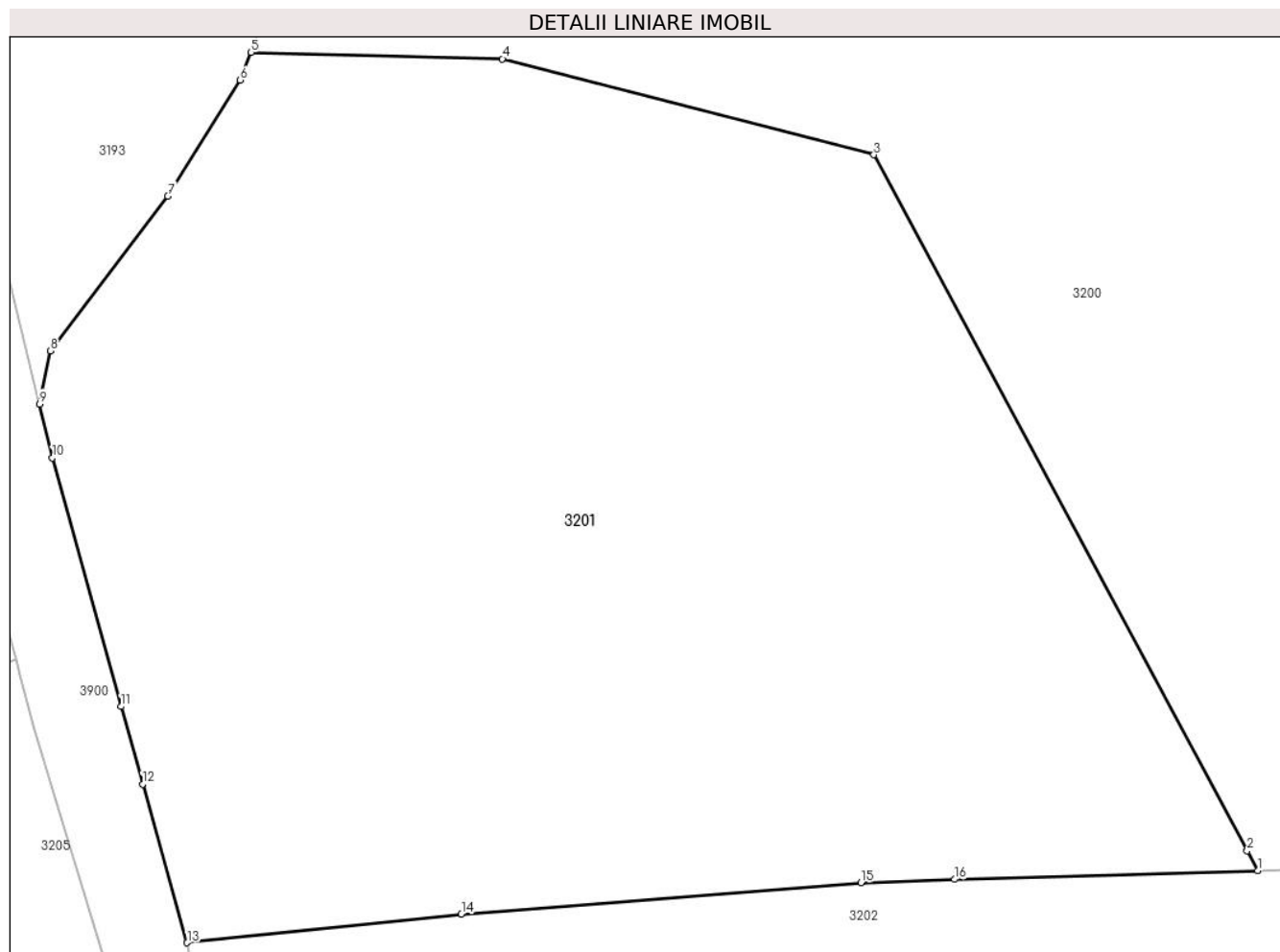
Inscrieri privind dezmembramintele dreptului de proprietate, drepturi reale de garanție și sarcini	Referințe
NU SUNT	

## Anexa Nr. 1 La Partea I

## Teren

Nr cadastral	Suprafața (mp)*	Observații / Referințe
33064	Din acte: 3.617 Masurata: 3.618	

\* Suprafața este determinată în planul de proiecție Stereo 70.



## Date referitoare la teren

Crt	Categorie folosință	Intravilan	Suprafața (mp)	Tarla	Parcelă	Nr. topo	Observații / Referințe
1	faneata	DA	3.551	-	-	-	Imprejmuit partial cu gard din lemn
2	faneata	NU	67	-	-	-	

## Lungime Segmente

1) Valorile lungimilor segmentelor sunt obținute din proiecție în plan.

Punct început	X / Y	Punct sfârșit	X / Y	Lungime segment (** (m)
1	513.731,73 648.475,418	2	513.731,011 648.476,773	1.534
2	513.731,011 648.476,773	3	513.705,308 648.524,668	54.356
3	513.705,308 648.524,668	4	513.679,751 648.531,265	26.395
4	513.679,751 648.531,265	5	513.662,464 648.531,714	17.293

Punct început	X / Y	Punct sfârșit	X / Y	Lungime segment (** (m)
5	513.662,464 648.531,714	6	513.661,708 648.529,813	2.046
6	513.661,708 648.529,813	7	513.656,721 648.521,828	9.414
7	513.656,721 648.521,828	8	513.648,64 648.511,169	13.376
8	513.648,64 648.511,169	9	513.647,904 648.507,516	3.726
9	513.647,904 648.507,516	10	513.648,786 648.503,812	3.808
10	513.648,786 648.503,812	11	513.653,503 648.486,695	17.755
11	513.653,503 648.486,695	12	513.654,995 648.481,362	5.538
12	513.654,995 648.481,362	13	513.658,049 648.470,444	11.337
13	513.658,049 648.470,444	14	513.676,926 648.472,423	18.98
14	513.676,926 648.472,423	15	513.704,425 648.474,57	27.583
15	513.704,425 648.474,57	16	513.710,868 648.474,804	6.447
16	513.710,868 648.474,804	1	513.731,73 648.475,418	20.871

\*\* Lungimile segmentelor sunt determinate în planul de proiecție Stereo 70 și sunt rotunjite la 1 milimetru.

\*\*\* Distanța dintre puncte este formată din segmente cumulate ce sunt mai mici decât valoarea 1 milimetru.



**DATE DESPRE IMOBILUL NR. 3202**

Oficiul de Cadastru și Publicitate Imobiliară SUCEAVA  
Biroul de Cadastru și Publicitate Imobiliară Vatra Dornei

**A. Partea I. Descrierea imobilului**

TEREN Necunoscut

Adresa: Loc. Praleni, Nr. 6, Jud. Suceava

Nr. Crt	Nr cadastral Nr. topografic	Suprafața* (mp)	Observații / Referințe
A1	34543	8.837	Sector cadastral:15 Teren imprejmuit;

**Construcții**

Crt	Nr cadastral Nr. topografic	Adresa	Observații / Referințe
A1.1	34543-C1	Loc. Praleni, Jud. Suceava	Nr. niveluri:1; S. construita la sol:27 mp; S. construita desfasurata:27 mp; Casa de locuit din lemn, construita in anul 1975, sistem Parter.

**B. Partea II. Proprietari și acte**

Inscrieri privitoare la dreptul de proprietate și alte drepturi reale		Referințe
<b>934 / 20/01/2023</b>		
Act Normativ Legea nr.7/1996, din 13/03/1996 emis de Parlamentul României;		
B1	Se infiinteaza cartea funciara 34543 a imobilului cu numarul cadastral 34543 / UAT Poiana Stampei, rezultat din dezmembrarea imobilului cu numarul cadastral 34148 inscris in cartea funciara 34148;	A1
<b>3711 / 16/03/2023</b>		
Act Notarial nr. 379, din 16/03/2023 emis de Paziuc Camelia;		
B7	Intabulare, drept de PROPRIETATEca bun comun, dobandit prin Conventie, cota actuala 1/1, cota initiala 1/1 1) <b>TODAȘCĂ ALICE-CLAUDIA</b> 2) <b>BAZGA CIPRIAN IUSTINIAN</b>	A1.1
<b>21200 / 27/12/2023</b>		
Act Normativ Legea nr.7/1996, din 13/03/1996 emis de Parlamentul României;		
B8	Intabulare, drept de PROPRIETATEca urmare a transformării posesiei în drept de proprietate, în condițiile art.13 alin (7) litera a) din Legea nr. 7/1996, bun comun în devălmășie, dobandit prin Lege, cota actuala 1/1, cota initiala 1/1 1) <b>TODAȘCĂ ALICE-CLAUDIA</b> 2) <b>BAZGA CIPRIAN IUSTINIAN</b>	A1

**C. Partea III. SARCINI**

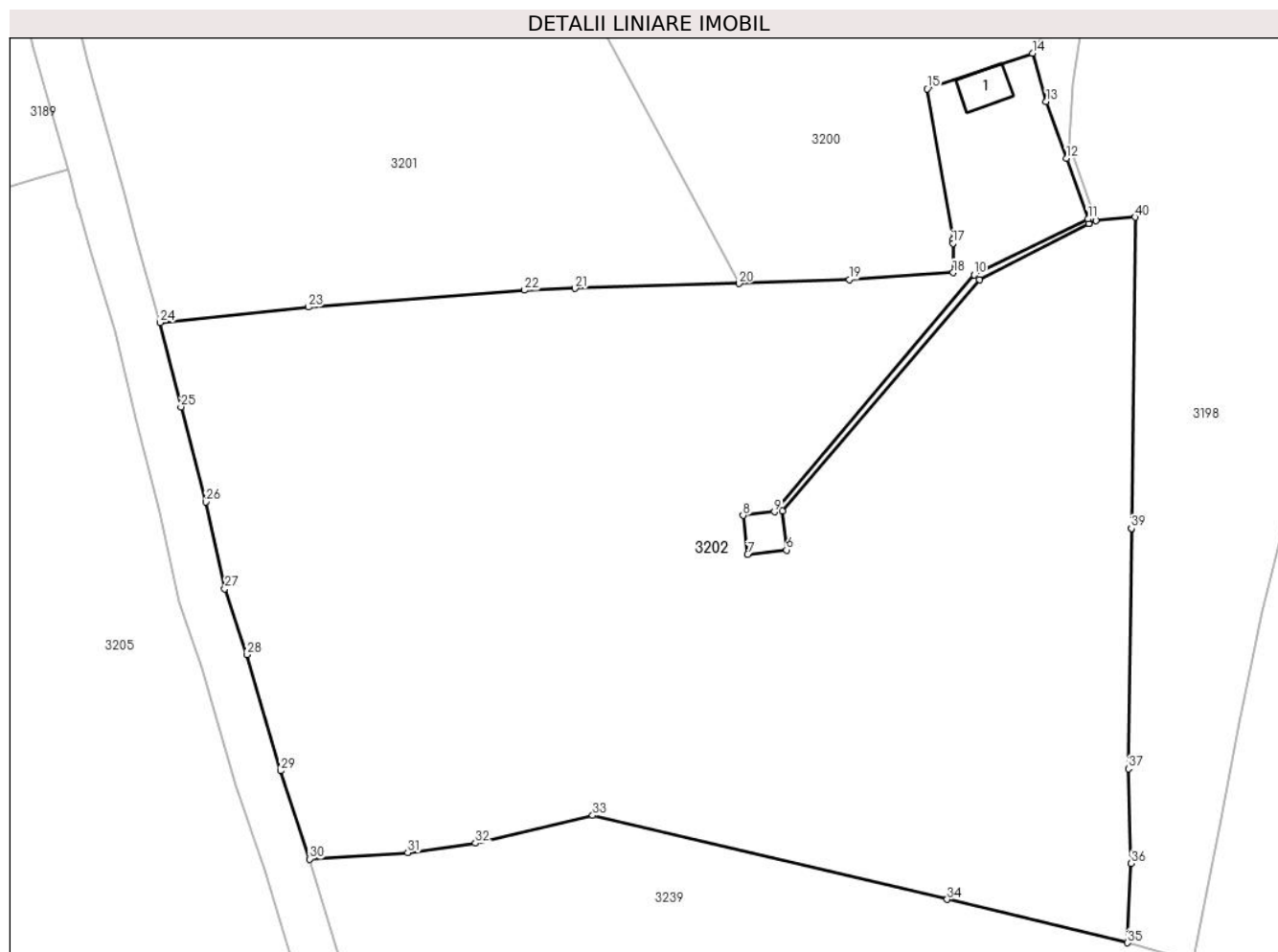
Inscrieri privind dezmembramintele dreptului de proprietate, drepturi reale de garanție și sarcini		Referințe
<b>3711 / 16/03/2023</b>		
Act Notarial nr. 379, din 16/03/2023 emis de Paziuc Camelia;		
C2	Intabulare, drept de UZUFRICT VIAGER, dobandit prin Conventie, cota actuala 1/1, cota initiala 1/1 1) <b>TODAȘCĂ OVIDIU-SORIN</b>	A1.1
C3	Intabulare, drept de IPOTECA LEGALA, Valoare:18000 LEI 1) <b>TODAȘCĂ OVIDIU-SORIN</b>	A1.1

## Anexa Nr. 1 La Partea I

## Teren

Nr cadastral	Suprafața (mp)*	Observații / Referințe
34543	8.837	

\* Suprafața este determinată în planul de proiecție Stereo 70.



## Date referitoare la teren

Crt	Categorie folosință	Intravilan	Suprafața (mp)	Tarla	Parcelă	Nr. topo	Observații / Referințe
1	curți construcții	DA	327	-	-	-	Imprejmuț cu gard din lemn între punctele 43-66, diferența fiind cu tarusi din lemn.
2	faneata	NU	8.392	-	-	-	Imprejmuț cu gard din lemn între punctele 66-104, diferența fiind cu tarusi din lemn.
3	faneata	DA	117	-	-	-	Imprejmuț cu gard din lemn între punctele 104-33-27-18, diferența fiind cu tarusi din lemn.

## Date referitoare la construcții

Crt	Număr	Destinație construcție	Supraf. (mp)	Situație juridică	Observații / Referințe
A1.1	34543-C1	construcții de locuințe	27	Cu acte	Nr. niveluri:1; S. construită la sol:27 mp; S. construită desfășurată:27 mp; Casa de locuit din lemn, construită în anul 1975, sistem Parter.

## Lungime Segmente

1) Valorile lungimilor segmentelor sunt obținute din proiecție în plan.

Punct început	X / Y	Punct sfârșit	X / Y	Lungime segment (** (m)	Punct început	X / Y	Punct sfârșit	X / Y	Lungime segment (** (m)
---------------	-------	---------------	-------	-------------------------	---------------	-------	---------------	-------	-------------------------



Punct început	X / Y	Punct sfârșit	X / Y	Lungime segment (** (m)	Punct început	X / Y	Punct sfârșit	X / Y	Lungime segment (** (m)
1	513.777,145 648.483,464	2	513.776,242 648.483,05	0.993	2	513.776,242 648.483,05	3	513.776,236 648.483,047	0.007
3	513.776,236 648.483,047	4	513.762,32 648.475,878	15.654	4	513.762,32 648.475,878	5	513.737,219 648.446,484	38.653
5	513.737,219 648.446,484	6	513.737,774 648.441,519	4.996	6	513.737,774 648.441,519	7	513.732,806 648.440,96	4.999
7	513.732,806 648.440,96	8	513.732,25 648.445,929	5.0	8	513.732,25 648.445,929	9	513.736,225 648.446,373	4.0
9	513.736,225 648.446,373	10	513.761,669 648.476,516	39.446	10	513.761,669 648.476,516	11	513.776,154 648.483,633	16.139
11	513.776,154 648.483,633	12	513.773,393 648.491,368	8.213	12	513.773,393 648.491,368	13	513.770,816 648.498,588	7.666
13	513.770,816 648.498,588	14	513.769,081 648.504,713	6.366	14	513.769,081 648.504,713	15	513.755,671 648.500,188	14.153
15	513.755,671 648.500,188	16	513.758,944 648.481,045	19.421	16	513.758,944 648.481,045	17	513.758,948 648.480,537	0.508
17	513.758,948 648.480,537	18	513.758,979 648.476,786	3.751	18	513.758,979 648.476,786	19	513.745,77 648.475,934	13.236
19	513.745,77 648.475,934	20	513.731,73 648.475,418	14.049	20	513.731,73 648.475,418	21	513.710,868 648.474,804	20.871
21	513.710,868 648.474,804	22	513.704,425 648.474,57	6.447	22	513.704,425 648.474,57	23	513.676,926 648.472,423	27.583
23	513.676,926 648.472,423	24	513.658,049 648.470,444	18.98	24	513.658,049 648.470,444	25	513.660,69 648.459,723	11.041
25	513.660,69 648.459,723	26	513.663,841 648.447,632	12.495	26	513.663,841 648.447,632	27	513.666,259 648.436,598	11.296
27	513.666,259 648.436,598	28	513.669,061 648.428,221	8.833	28	513.669,061 648.428,221	29	513.673,388 648.413,449	15.393
29	513.673,388 648.413,449	30	513.677,049 648.402,203	11.827	30	513.677,049 648.402,203	31	513.689,545 648.403,056	12.525
31	513.689,545 648.403,056	32	513.698,174 648.404,222	8.707	32	513.698,174 648.404,222	33	513.713,093 648.407,756	15.332
33	513.713,093 648.407,756	34	513.758,224 648.397,092	46.374	34	513.758,224 648.397,092	35	513.781,188 648.391,564	23.62
35	513.781,188 648.391,564	36	513.781,655 648.401,643	10.09	36	513.781,655 648.401,643	37	513.781,298 648.413,701	12.063
37	513.781,298 648.413,701	38	513.781,666 648.444,258	30.559	38	513.781,666 648.444,258	39	513.781,666 648.444,274	0.016
39	513.781,666 648.444,274	40	513.782,143 648.483,861	39.59	40	513.782,143 648.483,861	1	513.777,145 648.483,464	5.014

\*\* Lungimile segmentelor sunt determinate în planul de proiecție Stereo 70 și sunt rotunjite la 1 milimetru.

\*\*\* Distanța dintre puncte este formată din segmente cumulate ce sunt mai mici decât valoarea 1 milimetru.



**DATE DESPRE IMOBILUL NR. 3203**

Oficiul de Cadastru și Publicitate Imobiliară SUCEAVA  
 Biroul de Cadastru și Publicitate Imobiliară Vatra Dornei

**A. Partea I. Descrierea imobilului**

TEREN Intravilan

Adresa: Loc. Praleni, Jud. Suceava

Nr. Crt	Nr cadastral Nr. topografic	Suprafața* (mp)	Observații / Referințe
A1		Din acte: 53.400 Masurata: 5.263	Sector cadastral:15 Teren imprejmuit; diferenta de suprafata se regasese la ID 3245

**B. Partea II. Proprietari și acte**

Inscrieri privitoare la dreptul de proprietate și alte drepturi reale		Referințe
/		
Act Notarial nr. 10, din 16/10/2008 emis de BNP NICULINA VASILUT;		
B1	Intabulare, drept de PROPRIETATE, dobandit prin Succesiune, cota actuala 1/1, cota initiala 1/1 1) CARPEA MARIA-FLORICA	A1

**C. Partea III. SARCINI .**

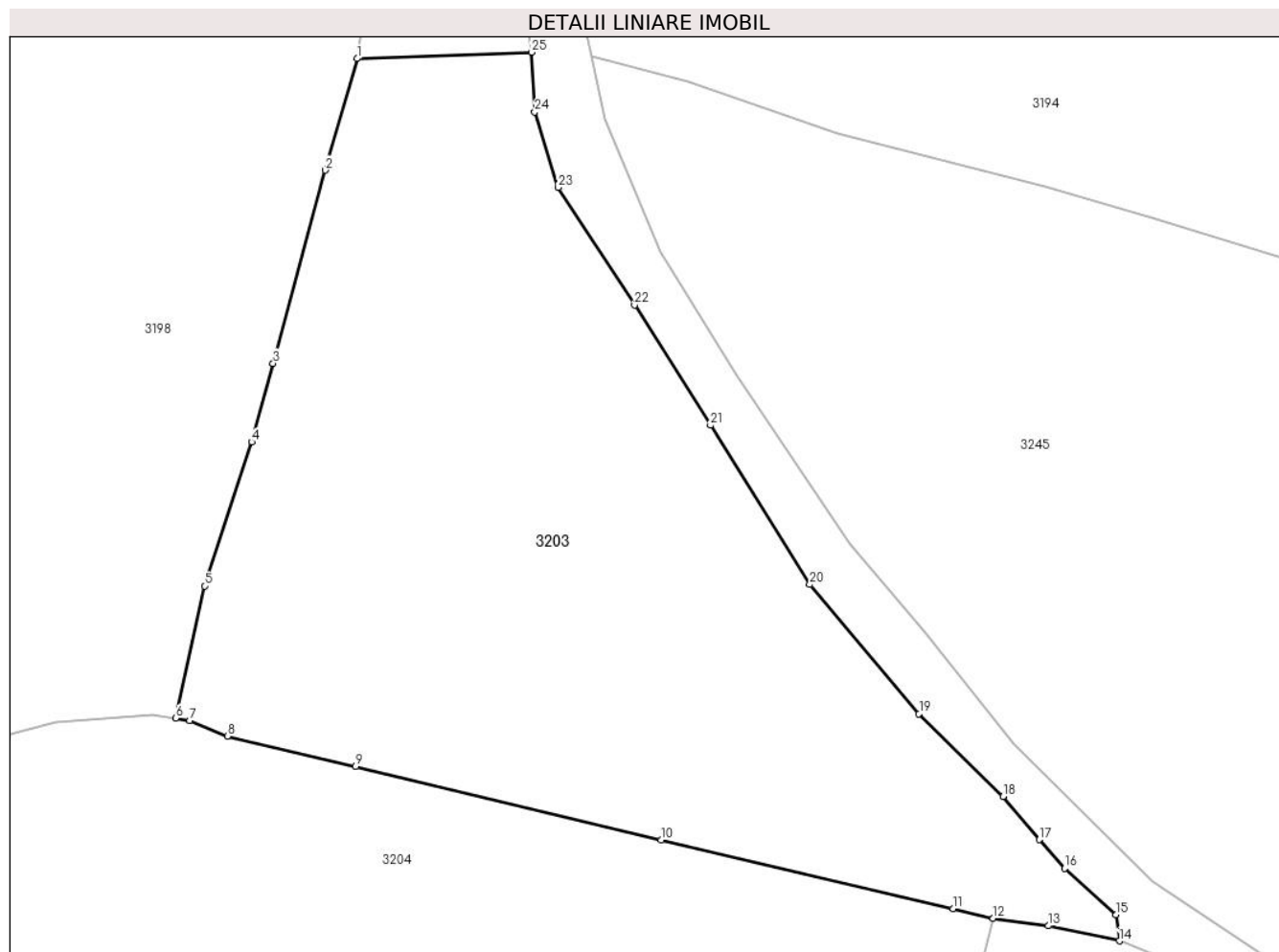
Inscrieri privind dezmembramintele dreptului de proprietate, drepturi reale de garanție și sarcini	Referințe
NU SUNT	

## Anexa Nr. 1 La Partea I

## Teren

Nr cadastral	Suprafața (mp)*	Observații / Referințe
	Din acte: 53.400 Masurata: 5.263	diferenta de suprafata se regaseste la ID 3245

\* Suprafața este determinată în planul de proiecție Stereo 70.



## Date referitoare la teren

Crt	Categorie folosință	Intravilan	Suprafața (mp)	Tarla	Parcelă	Nr. topo	Observații / Referințe
1	faneata	DA	5.153	-	-	2872/1	
2	faneata	DA	49	-	-	-	cale de acces
3	faneata	DA	62	-	-	2872/1	

## Lungime Segmente

1) Valorile lungimilor segmentelor sunt obținute din proiecție în plan.

Punct început	X / Y	Punct sfârșit	X / Y	Lungime segment (** (m)
1	513.851,194 648.563,701	2	513.847,407 648.550,471	13.761
3	513.841,245 648.527,552	4	513.838,709 648.518,237	9.654
5	513.833,116 648.501,174	6	513.829,733 648.485,479	16.055

Punct început	X / Y	Punct sfârșit	X / Y	Lungime segment (** (m)
2	513.847,407 648.550,471	3	513.841,245 648.527,552	23.733
4	513.838,709 648.518,237	5	513.833,116 648.501,174	17.956
6	513.829,733 648.485,479	7	513.831,383 648.485,227	1.669

Punct început	X / Y	Punct sfârșit	X / Y	Lungime segment (** (m))
7	513.831,383 648.485,227	8	513.835,819 648.483,366	4.811
9	513.851,017 648.479,761	10	513.887,235 648.471,031	37.255
11	513.921,853 648.462,92	12	513.926,607 648.461,766	4.892
13	513.933,124 648.460,869	14	513.941,561 648.459,082	8.624
15	513.941,153 648.462,194	16	513.935,085 648.467,671	8.174
17	513.932,094 648.471,097	18	513.927,78 648.476,199	6.681
19	513.917,806 648.486,016	20	513.904,872 648.501,341	20.054
21	513.893,092 648.520,212	22	513.884,088 648.534,475	16.867
23	513.875,046 648.548,429	24	513.872,267 648.557,382	9.374
25	513.871,909 648.564,455	1	513.851,194 648.563,701	20.729

Punct început	X / Y	Punct sfârșit	X / Y	Lungime segment (** (m))
8	513.835,819 648.483,366	9	513.851,017 648.479,761	15.62
10	513.887,235 648.471,031	11	513.921,853 648.462,92	35.556
12	513.926,607 648.461,766	13	513.933,124 648.460,869	6.578
14	513.941,561 648.459,082	15	513.941,153 648.462,194	3.139
16	513.935,085 648.467,671	17	513.932,094 648.471,097	4.548
18	513.927,78 648.476,199	19	513.917,806 648.486,016	13.995
20	513.904,872 648.501,341	21	513.893,092 648.520,212	22.246
22	513.884,088 648.534,475	23	513.875,046 648.548,429	16.627
24	513.872,267 648.557,382	25	513.871,909 648.564,455	7.082

\*\* Lungimile segmentelor sunt determinate în planul de proiecție Stereo 70 și sunt rotunjite la 1 milimetru.

\*\*\* Distanța dintre puncte este formată din segmente cumulate ce sunt mai mici decât valoarea 1 milimetru.



**DATE DESPRE IMOBILUL NR. 3204**

Oficiul de Cadastru și Publicitate Imobiliară SUCEAVA  
Biroul de Cadastru și Publicitate Imobiliară Vatra Dornei

**A. Partea I. Descrierea imobilului**

Nr. CF vechi:1731,780,1914  
Nr. topografic:2942parte, 2945/1parte,  
2945/2parte

TEREN Necunoscut

Adresa: Loc. Praleni, Str Praleni, Nr. 9, Jud. Suceava

Nr. Crt	Nr cadastral Nr. topografic	Suprafața* (mp)	Observații / Referințe
A1		11.855	Sector cadastral:15 Teren împrejmuit; Top.2942parte(CF 1731 Dorna Candrenilor-CFE 34123 Poiana Stampei),Top. 2945/1parte (CF780 Dorna Candrenilor-CFE 34124 Poiana Stampei);Top 2945/2parte(CF 1914 Dorna Candrenilor-CFE 33718 Poiana Stampei0

**Construcții**

Crt	Nr cadastral Nr. topografic	Adresa	Observații / Referințe
A1.1		Loc. Praleni, Str Praleni, Nr. 9, Jud. Suceava	Nr. niveluri:2; S. construita la sol:73 mp; S. construita desfasurata:99 mp;
A1.2		Loc. Praleni, Str Praleni, Nr. 9, Jud. Suceava	Nr. niveluri:1; S. construita la sol:53 mp; S. construita desfasurata:53 mp;
A1.3		Loc. Praleni, Str Praleni, Nr. 9, Jud. Suceava	Nr. niveluri:1; S. construita la sol:16 mp; S. construita desfasurata:16 mp;

**B. Partea II. Proprietari și acte**

Inscrieri privitoare la dreptul de proprietate și alte drepturi reale		Referințe
/		
Act Normativ nr. 7, din 13/03/1996 emis de PARLAMENTUL ROMANIEI;		
B1	Intabulare, drept de PROPRIETATE, dobandit prin Lege, cota actuala 1/1, cota initiala 1/1 1) <b>NEIDENTIFICAT NEIDENTIFICAT</b>	A1
Act Administrativ nr. 2981, din 31/03/2023 emis de PRIMARIA COMUNEI POIANA STAMPEI;		
B1	Intabulare, drept de PROPRIETATE, dobandit prin Lege, cota actuala 1/1, cota initiala 1/1 1) <b>PILUG RADU</b> 2) <b>PILUG IRINA</b>	A1.1, A1.2, A1.3
Act Administrativ nr. 9806, din 15/12/2022 emis de PRIMARIA COMUNEI POIANA STAMPEI;		
B2	SE NOTEAZA POSESIA FAPTICA IN FAVOAREA LUI 1) <b>PILUG RADU</b> 2) <b>PILUG IRINA</b>	A1

**C. Partea III. SARCINI .**

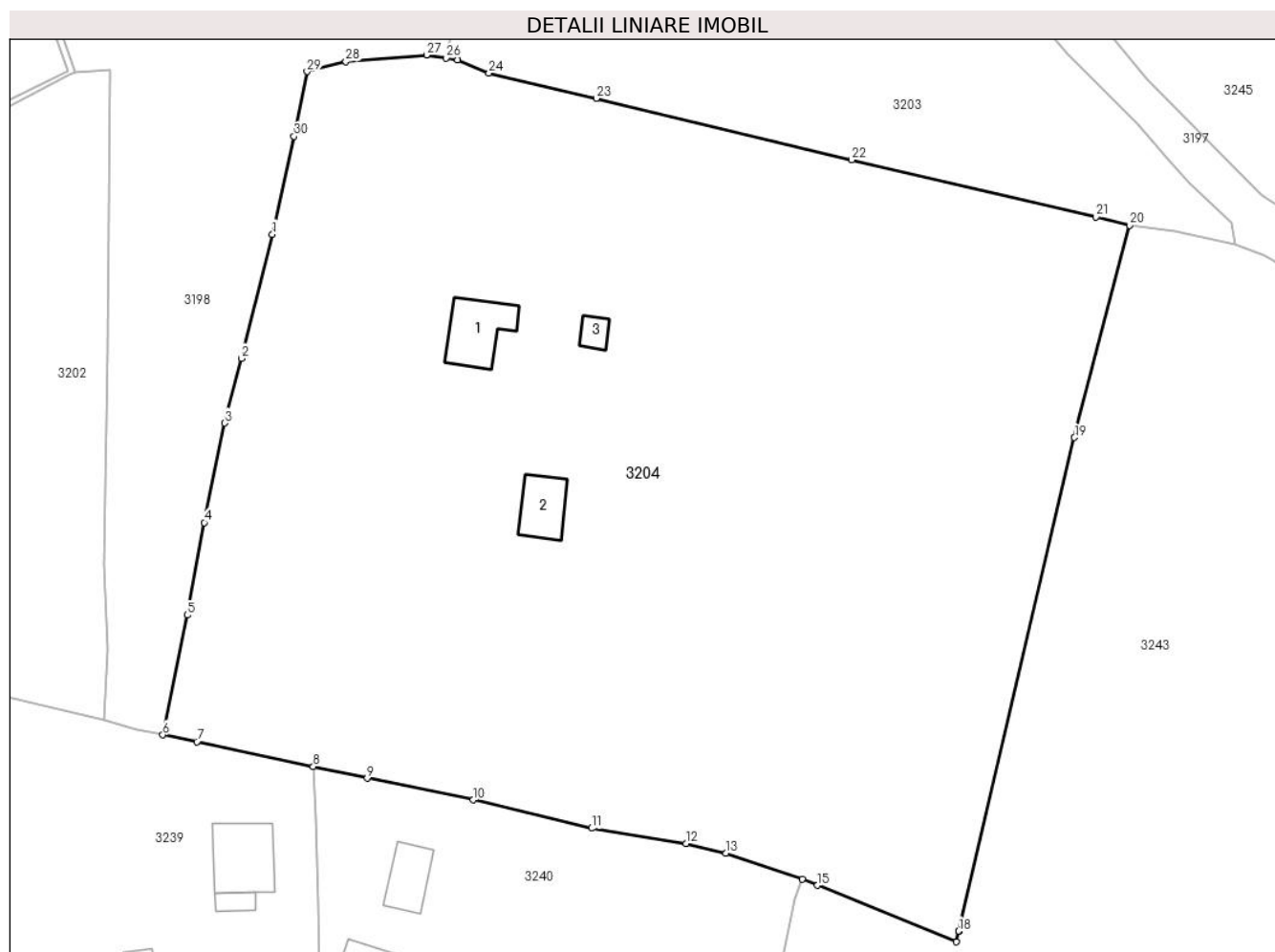
Inscrieri privind dezmembramintele dreptului de proprietate, drepturi reale de garanție și sarcini	Referințe
NU SUNT	

## Anexa Nr. 1 La Partea I

## Teren

Nr cadastral	Suprafața (mp)*	Observații / Referințe
	11.855	Top.2942parte(CF 1731 Dorna Candrenilor-CFE 34123 Poiana Stampei),Top. 2945/1parte (CF780 Dorna Candrenilor-CFE 34124 Poiana Stampei);Top 2945/2parte (CF 1914 Dorna Candrenilor-CFE 33718 Poiana Stampei0

\* Suprafața este determinată în planul de proiecție Stereo 70.



## Date referitoare la teren

Crt	Categorie folosință	Intravilan	Suprafața (mp)	Tarla	Parcelă	Nr. topo	Observații / Referințe
1	curți construcții	DA	850	-	-	2942parte, 2945/1parte, 2945/2parte	
2	arabil	DA	183	-	-	2942parte, 2945/1parte, 2945/2parte	
3	faneata	DA	10.806	-	-	2942parte, 2945/1parte, 2945/2parte	
4	faneata	NU	16	-	-	2942parte, 2945/1parte, 2945/2parte	

## Date referitoare la construcții

Crt	Număr	Destinație construcție	Supraf. (mp)	Situație juridică	Observații / Referințe
A1.1		construcții de locuințe	73	Cu acte	Nr. niveluri:2; S. construita la sol:73 mp; S. construita desfasurata:99 mp;
A1.2		construcții anexa	53	Cu acte	Nr. niveluri:1; S. construita la sol:53 mp; S. construita desfasurata:53 mp;
A1.3		construcții anexa	16	Cu acte	Nr. niveluri:1; S. construita la sol:16 mp; S. construita desfasurata:16 mp;



## Lungime Segmente

1) Valorile lungimilor segmentelor sunt obținute din proiecție în plan.

Punct început	X / Y	Punct sfârșit	X / Y	Lungime segment (** (m)
1	513.805,087 648.460,475	2	513.800,7 648.442,901	18.113
3	513.798,307 648.433,717	4	513.795,434 648.419,62	14.387
5	513.793,008 648.406,511	6	513.789,563 648.389,525	17.332
7	513.794,393 648.388,527	8	513.810,877 648.385,022	16.853
9	513.818,525 648.383,362	10	513.833,577 648.380,308	15.359
11	513.850,326 648.376,281	12	513.863,75 648.374,12	13.597
13	513.869,405 648.372,741	14	513.880,213 648.369,074	11.413
15	513.882,393 648.368,185	16	513.902,039 648.360,175	21.216
17	513.902,392 648.361,683	18	513.902,397 648.361,703	0.021
19	513.918,809 648.431,676	20	513.926,607 648.461,766	31.084
21	513.921,853 648.462,92	22	513.887,235 648.471,031	35.556
23	513.851,017 648.479,761	24	513.835,819 648.483,366	15.62
25	513.831,383 648.485,227	26	513.829,733 648.485,479	1.669
27	513.826,954 648.485,903	28	513.815,512 648.484,985	11.479
29	513.810,024 648.483,549	30	513.808,162 648.474,37	9.366

Punct început	X / Y	Punct sfârșit	X / Y	Lungime segment (** (m)
2	513.800,7 648.442,901	3	513.798,307 648.433,717	9.491
4	513.795,434 648.419,62	5	513.793,008 648.406,511	13.332
6	513.789,563 648.389,525	7	513.794,393 648.388,527	4.932
8	513.810,877 648.385,022	9	513.818,525 648.383,362	7.826
10	513.833,577 648.380,308	11	513.850,326 648.376,281	17.226
12	513.863,75 648.374,12	13	513.869,405 648.372,741	5.821
14	513.880,213 648.369,074	15	513.882,393 648.368,185	2.354
16	513.902,039 648.360,175	17	513.902,392 648.361,683	1.549
18	513.902,397 648.361,703	19	513.918,809 648.431,676	71.872
20	513.926,607 648.461,766	21	513.921,853 648.462,92	4.892
22	513.887,235 648.471,031	23	513.851,017 648.479,761	37.255
24	513.835,819 648.483,366	25	513.831,383 648.485,227	4.811
26	513.829,733 648.485,479	27	513.826,954 648.485,903	2.811
28	513.815,512 648.484,985	29	513.810,024 648.483,549	5.673
30	513.808,162 648.474,37	1	513.805,087 648.460,475	14.231

\*\* Lungimile segmentelor sunt determinate în planul de proiecție Stereo 70 și sunt rotunjite la 1 milimetru.

\*\*\* Distanța dintre puncte este formată din segmente cumulate ce sunt mai mici decât valoarea 1 milimetru.



**DATE DESPRE IMOBILUL NR. 3205**

Oficiul de Cadastru și Publicitate Imobiliară SUCEAVA  
Biroul de Cadastru și Publicitate Imobiliară Vatra Dornei

**A. Partea I. Descrierea imobilului**

TEREN Necunoscut

Adresa: Loc. Praleni, Jud. Suceava

Nr. Crt	Nr cadastral Nr. topografic	Suprafața* (mp)	Observații / Referințe
A1	34219	20.000	Sector cadastral:15 Teren imprejmuit;

**B. Partea II. Proprietari și acte**

Inscrieri privitoare la dreptul de proprietate și alte drepturi reale	Referințe
<b>5080 / 02/04/2021</b>	
Act Notarial nr. 472, din 30/03/2021 emis de BIN Rey Oltica Veronica (act administrativ nr 2757 din 30.03.2021, emis de primaria Poiana Stampei);	
B1	A1
se notează POSESIA asupra imobilului	
1) CRĂCIUNESCU FLOAREA	
/	
Act Normativ nr. 7, din 13/03/1996 emis de PARLAMENTUL ROMANIEI ( );	
B2	A1
Intabulare, drept de PROPRIETATE, dobândit prin Lege, cota actuala 1/1, cota initiala 1/1	
1) NEIDENTIFICAT NEIDENTIFICAT	

**C. Partea III. SARCINI .**

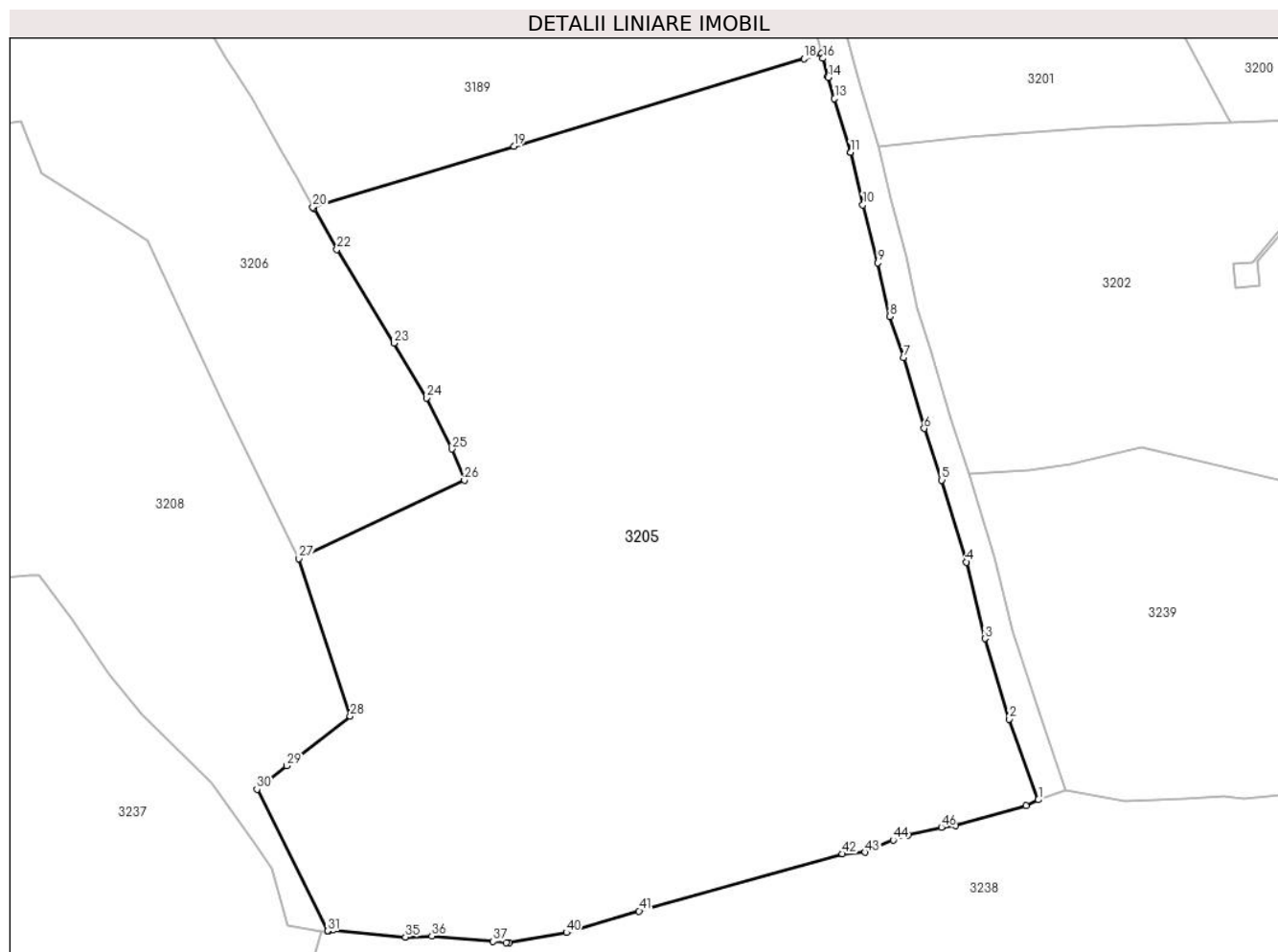
Inscrieri privind dezmembramintele dreptului de proprietate, drepturi reale de garanție și sarcini	Referințe
NU SUNT	

## Anexa Nr. 1 La Partea I

## Teren

Nr cadastral	Suprafața (mp)*	Observații / Referințe
34219	20.000	

\* Suprafața este determinată în planul de proiecție Stereo 70.



## Date referitoare la teren

Crt	Categorie folosință	Intravilan	Suprafața (mp)	Tarla	Parcelă	Nr. topo	Observații / Referințe
1	faneata	NU	19.670	-	-	-	
2	faneata	DA	330	-	-	-	

## Lungime Segmente

1) Valorile lungimilor segmentelor sunt obținute din proiecție în plan.

Punct început	X / Y	Punct sfârșit	X / Y	Lungime segment	Punct început	X / Y	Punct sfârșit	X / Y	Lungime segment	Punct început	X / Y	Punct sfârșit	X / Y	Lungime segment
1	513.691,532 648.334,179	2	513.685,389 648.350,992	17.9	2	513.685,389 648.350,992	3	513.680,345 648.367,806	17.554	3	513.680,345 648.367,806	4	513.676,541 648.383,783	16.424
4	513.676,541 648.383,783	5	513.671,347 648.400,891	17.879	5	513.671,347 648.400,891	6	513.667,668 648.411,633	11.355	6	513.667,668 648.411,633	7	513.663,335 648.426,425	15.414
7	513.663,335 648.426,425	8	513.660,467 648.435,0	9.042	8	513.660,467 648.435,0	9	513.658,005 648.446,233	11.5	9	513.658,005 648.446,233	10	513.654,863 648.458,291	12.461
10	513.654,863 648.458,291	11	513.652,327 648.469,264	11.262	11	513.652,327 648.469,264	12	513.652,322 648.469,286	0.023	12	513.652,322 648.469,286	13	513.648,958 648.480,465	11.674
13	513.648,958 648.480,465	14	513.647,627 648.484,885	4.616	14	513.647,627 648.484,885	15	513.647,572 648.485,071	0.194	15	513.647,572 648.485,071	16	513.646,562 648.488,88	3.941

Punct început	X / Y	Punct sfârșit	X / Y	Lungime segment	Punct început	X / Y	Punct sfârșit	X / Y	Lungime segment	Punct început	X / Y	Punct sfârșit	X / Y	Lungime segment
16	513.646,562 648.488,88	17	513.646,265 648.489,942	1.103	17	513.646,265 648.489,942	18	513.642,551 648.488,819	3.88	18	513.642,551 648.488,819	19	513.581,995 648.470,505	63.265
19	513.581,995 648.470,505	20	513.540,02 648.457,811	43.852	20	513.540,02 648.457,811	21	513.540,183 648.457,505	0.347	21	513.540,183 648.457,505	22	513.545,041 648.449,038	9.762
22	513.545,041 648.449,038	23	513.556,938 648.429,438	22.928	23	513.556,938 648.429,438	24	513.563,735 648.418,037	13.273	24	513.563,735 648.418,037	25	513.569,054 648.407,349	11.938
25	513.569,054 648.407,349	26	513.571,694 648.400,841	7.023	26	513.571,694 648.400,841	27	513.537,126 648.384,521	38.227	27	513.537,126 648.384,521	28	513.547,844 648.351,623	34.6
28	513.547,844 648.351,623	29	513.534,6 648.341,248	16.824	29	513.534,6 648.341,248	30	513.528,337 648.336,342	7.956	30	513.528,337 648.336,342	31	513.543,087 648.306,832	32.991
31	513.543,087 648.306,832	32	513.543,106 648.306,794	0.042	32	513.543,106 648.306,794	33	513.543,216 648.306,814	0.112	33	513.543,216 648.306,814	34	513.544,223 648.306,992	1.023
34	513.544,223 648.306,992	35	513.559,351 648.305,542	15.197	35	513.559,351 648.305,542	36	513.564,88 648.305,738	5.532	36	513.564,88 648.305,738	37	513.577,657 648.304,627	12.825
37	513.577,657 648.304,627	38	513.580,383 648.304,39	2.736	38	513.580,383 648.304,39	39	513.581,027 648.304,334	0.646	39	513.581,027 648.304,334	40	513.593,004 648.306,472	12.166
40	513.593,004 648.306,472	41	513.608,164 648.310,957	15.81	41	513.608,164 648.310,957	42	513.650,602 648.322,882	44.082	42	513.650,602 648.322,882	43	513.655,375 648.323,214	4.785
43	513.655,375 648.323,214	44	513.661,235 648.325,752	6.386	44	513.661,235 648.325,752	45	513.664,256 648.326,779	3.191	45	513.664,256 648.326,779	46	513.671,264 648.328,47	7.209
46	513.671,264 648.328,47	47	513.674,194 648.328,833	2.952	47	513.674,194 648.328,833	48	513.688,904 648.333,001	15.289	48	513.688,904 648.333,001	1	513.691,532 648.334,179	2.88

\*\* Lungimile segmentelor sunt determinate în planul de proiecție Stereo 70 și sunt rotunjite la 1 milimetru.

\*\*\* Distanța dintre puncte este formată din segmente cumulate ce sunt mai mici decât valoarea 1 milimetru.



**DATE DESPRE IMOBILUL NR. 3206**

Oficiul de Cadastru și Publicitate Imobiliară SUCEAVA  
Biroul de Cadastru și Publicitate Imobiliară Vatra Dornei

**A. Partea I. Descrierea imobilului**

TEREN Necunoscut

Adresa: Loc. Praleni, Jud. Suceava

Nr. Crt	Nr cadastral Nr. topografic	Suprafața* (mp)	Observații / Referințe
A1	34221	Din acte: 19.659 Masurata: 19.720	Sector cadastral:15 Teren imprejmuit;

**B. Partea II. Proprietari și acte**

Inscrieri privitoare la dreptul de proprietate și alte drepturi reale	Referințe
<b>5343 / 07/04/2021</b>	
Act Notarial nr. 500, din 02/04/2021 emis de BIN Rey Oltica Veronica (act administrativ nr 2816 din 31.03.2021, emis de Primaria Poiana Stampei);	
B1	A1
se notează POSESIA asupra imobilului	
1) <b>PRALEA IOANA</b>	
2) <b>PRALEA GHEORGHE</b>	
/	
Act Normativ nr. 7, din 13/03/1996 emis de PARLAMENTUL ROMANIEI ( );	
B2	A1
Intabulare, drept de PROPRIETATE, dobandit prin Lege, cota actuala 1/1, cota initiala 1/1	
1) <b>NEIDENTIFICAT NEIDENTIFICAT</b>	

**C. Partea III. SARCINI .**

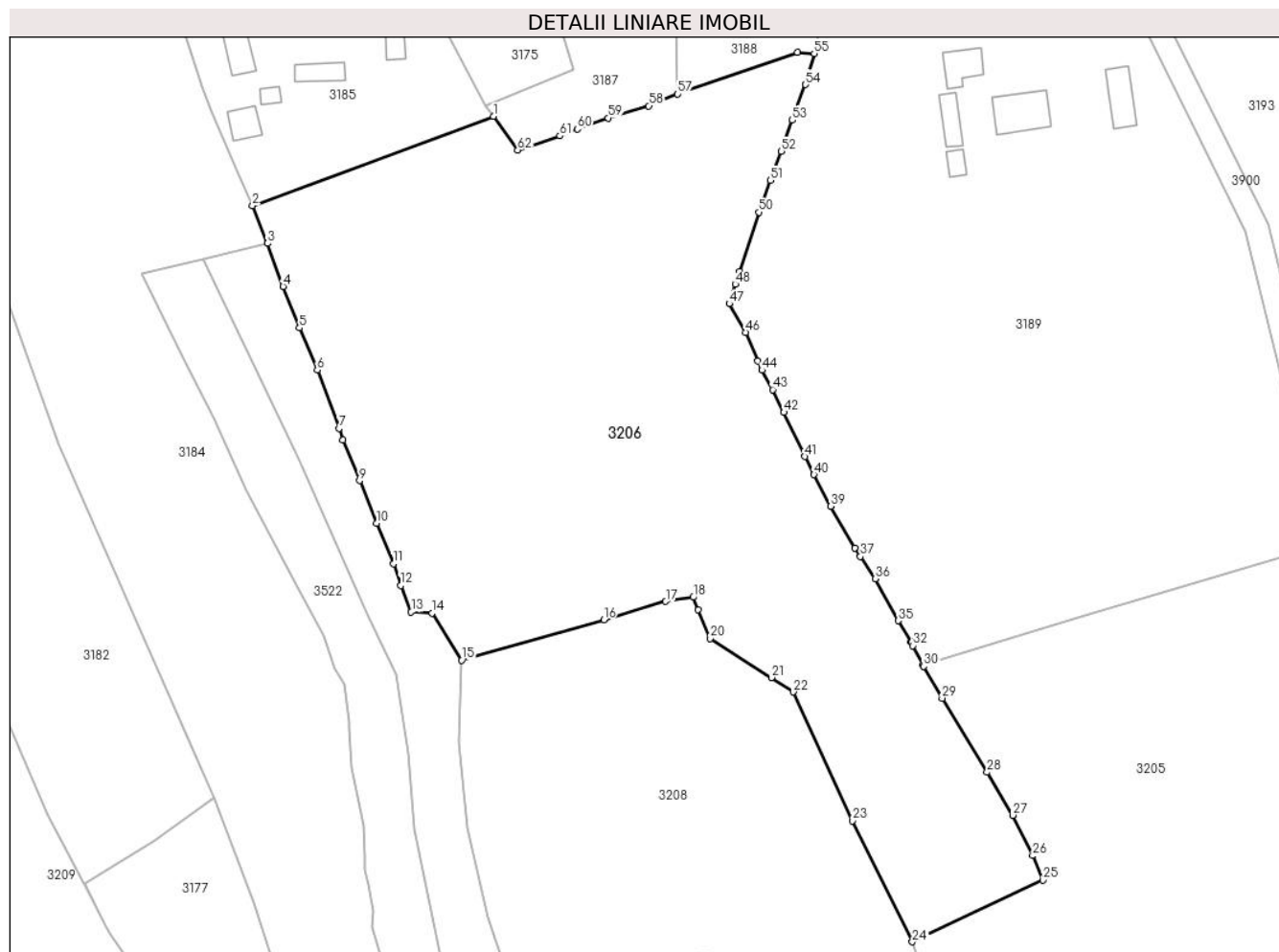
Inscrieri privind dezmembramintele dreptului de proprietate, drepturi reale de garanție și sarcini	Referințe
NU SUNT	

## Anexa Nr. 1 La Partea I

## Teren

Nr cadastral	Suprafața (mp)*	Observații / Referințe
34221	Din acte: 19.659 Masurata: 19.720	

\* Suprafața este determinată în planul de proiecție Stereo 70.



## Date referitoare la teren

Crt	Categorie folosință	Intra vilan	Suprafața (mp)	Tarla	Parcelă	Nr. topo	Observații / Referințe
1	faneata	DA	15.900	-	-	-	
2	faneata	NU	3.820	-	-	-	

## Lungime Segmente

1) Valorile lungimilor segmentelor sunt obținute din proiecție în plan.

Punct început	X / Y	Punct sfârșit	X / Y	Lungime segment	Punct început	X / Y	Punct sfârșit	X / Y	Lungime segment	Punct început	X / Y	Punct sfârșit	X / Y	Lungime segment
1	513.426,081 648.603,123	2	513.362,276 648.579,478	68.045	2	513.362,276 648.579,478	3	513.366,257 648.569,504	10.739	3	513.366,257 648.569,504	4	513.370,369 648.558,07	12.151
4	513.370,369 648.558,07	5	513.374,704 648.547,103	11.793	5	513.374,704 648.547,103	6	513.379,412 648.535,94	12.115	6	513.379,412 648.535,94	7	513.385,179 648.520,484	16.497
7	513.385,179 648.520,484	8	513.386,226 648.517,374	3.282	8	513.386,226 648.517,374	9	513.390,597 648.506,645	11.585	9	513.390,597 648.506,645	10	513.395,175 648.495,368	12.171
10	513.395,175 648.495,368	11	513.399,612 648.484,62	11.628	11	513.399,612 648.484,62	12	513.401,542 648.478,86	6.075	12	513.401,542 648.478,86	13	513.404,299 648.471,834	7.548



Punct început	X / Y	Punct sfârșit	X / Y	Lungime segment	Punct început	X / Y	Punct sfârșit	X / Y	Lungime segment	Punct început	X / Y	Punct sfârșit	X / Y	Lungime segment
13	513.404,299 648.471,834	14	513.409,897 648.471,57	5.604	14	513.409,897 648.471,57	15	513.417,66 648.459,095	14.69 3	15	513.417,66 648.459,095	16	513.455,331 648.469,809	39.16 5
16	513.455,331 648.469,809	17	513.471,77 648.474,654	17.13 8	17	513.471,77 648.474,654	18	513.479,081 648.475,779	7.397	18	513.479,081 648.475,779	19	513.480,4 648.472,488	3.545
19	513.480,4 648.472,488	20	513.483,47 648.464,831	8.25	20	513.483,47 648.464,831	21	513.499,758 648.454,492	19.29 2	21	513.499,758 648.454,492	22	513.505,604 648.450,681	6.978
22	513.505,604 648.450,681	23	513.521,324 648.416,583	37.54 7	23	513.521,324 648.416,583	24	513.537,126 648.384,521	35.74 5	24	513.537,126 648.384,521	25	513.571,694 648.400,841	38.22 7
25	513.571,694 648.400,841	26	513.569,054 648.407,349	7.023	26	513.569,054 648.407,349	27	513.563,735 648.418,037	11.93 8	27	513.563,735 648.418,037	28	513.556,938 648.429,438	13.27 3
28	513.556,938 648.429,438	29	513.545,041 648.449,038	22.92 8	29	513.545,041 648.449,038	30	513.540,183 648.457,505	9.762	30	513.540,183 648.457,505	31	513.540,02 648.457,811	0.347
31	513.540,02 648.457,811	32	513.537,272 648.462,972	5.847	32	513.537,272 648.462,972	33	513.536,858 648.463,801	0.927	33	513.536,858 648.463,801	34	513.536,747 648.464,023	0.248
34	513.536,747 648.464,023	35	513.533,435 648.469,57	6.461	35	513.533,435 648.469,57	36	513.527,243 648.480,662	12.70 3	36	513.527,243 648.480,662	37	513.523,384 648.486,564	7.052
37	513.523,384 648.486,564	38	513.521,859 648.488,778	2.688	38	513.521,859 648.488,778	39	513.515,508 648.499,896	12.80 4	39	513.515,508 648.499,896	40	513.511,045 648.508,266	9.486
40	513.511,045 648.508,266	41	513.508,651 648.513,032	5.333	41	513.508,651 648.513,032	42	513.503,073 648.524,735	12.96 4	42	513.503,073 648.524,735	43	513.500,12 648.530,747	6.698
43	513.500,12 648.530,747	44	513.497,284 648.535,907	5.888	44	513.497,284 648.535,907	45	513.496,213 648.538,345	2.663	45	513.496,213 648.538,345	46	513.492,91 648.545,901	8.246
46	513.492,91 648.545,901	47	513.488,643 648.553,521	8.733	47	513.488,643 648.553,521	48	513.490,237 648.558,664	5.384	48	513.490,237 648.558,664	49	513.491,302 648.561,965	3.469
49	513.491,302 648.561,965	50	513.496,525 648.577,737	16.61 4	50	513.496,525 648.577,737	51	513.499,512 648.586,191	8.966	51	513.499,512 648.586,191	52	513.502,42 648.593,866	8.207
52	513.502,42 648.593,866	53	513.505,336 648.602,112	8.746	53	513.505,336 648.602,112	54	513.508,835 648.611,534	10.05 1	54	513.508,835 648.611,534	55	513.511,101 648.619,738	8.511
55	513.511,101 648.619,738	56	513.506,643 648.620,101	4.473	56	513.506,643 648.620,101	57	513.474,956 648.609,025	33.56 7	57	513.474,956 648.609,025	58	513.467,245 648.605,898	8.321
58	513.467,245 648.605,898	59	513.456,544 648.602,683	11.17 4	59	513.456,544 648.602,683	60	513.448,378 648.599,784	8.665	60	513.448,378 648.599,784	61	513.443,74 648.597,927	4.996
61	513.443,74 648.597,927	62	513.432,568 648.594,211	11.77 4	62	513.432,568 648.594,211	1	513.426,081 648.603,123	11.02 3					

\*\* Lungimile segmentelor sunt determinate în planul de proiecție Stereo 70 și sunt rotunjite la 1 milimetru.

\*\*\* Distanța dintre puncte este formată din segmente cumulate ce sunt mai mici decât valoarea 1 milimetru.



**DATE DESPRE IMOBILUL NR. 3207**

Oficiul de Cadastru și Publicitate Imobiliară SUCEAVA  
Biroul de Cadastru și Publicitate Imobiliară Vatra Dornei

**A. Partea I. Descrierea imobilului**

TEREN Necunoscut

Adresa: Loc. Praleni, Jud. Suceava

Nr. Crt	Nr cadastral Nr. topografic	Suprafața* (mp)	Observații / Referințe
A1		13.331	Sector cadastral:15 Teren neimprejmit;

**B. Partea II. Proprietari și acte**

Inscrieri privitoare la dreptul de proprietate și alte drepturi reale	Referințe
/	
Act Administrativ nr. 7, din 13/03/1996 emis de PARLAMENTUL ROMANIEI;	
B1	A1
Intabulare, drept de PROPRIETATE, dobandit prin Lege, cota actuala 1/1, cota initiala 1/1	
1) NEIDENTIFICAT NEIDENTIFICAT	
Act Administrativ nr. 6553, din 07/08/2023 emis de PRIMARIA COMUNEI POIANA STAMPEI;	
B2	A1
SE NOTEAZA POSESIA FAPTICA IN FAVOAREA LUI	
1) PANTIRU RODICA	

**C. Partea III. SARCINI .**

Inscrieri privind dezmembramintele dreptului de proprietate, drepturi reale de garanție și sarcini	Referințe
NU SUNT	



Punct început	X / Y	Punct sfârșit	X / Y	Lungime segment (** (m)
9	513.385,179 648.520,484	10	513.379,412 648.535,94	16.497
11	513.374,704 648.547,103	12	513.370,369 648.558,07	11.793
13	513.366,257 648.569,504	14	513.349,32 648.565,362	17.436
15	513.374,332 648.512,424	16	513.392,739 648.471,401	44.963
17	513.400,458 648.455,434	18	513.403,689 648.434,502	21.18
19	513.405,264 648.414,472	20	513.414,279 648.370,522	44.865
21	513.419,577 648.319,206	22	513.422,109 648.275,601	43.678
23	513.428,714 648.220,814	24	513.439,967 648.149,583	72.114
25	513.462,555 648.073,095	26	513.465,173 648.064,23	9.243
27	513.489,429 647.995,295	28	513.530,784 647.927,063	79.786
29	513.543,57 647.941,893	30	513.543,939 647.942,346	0.584
31	513.503,632 648.027,497	32	513.489,179 648.072,44	47.21
33	513.487,172 648.079,322	34	513.463,592 648.160,213	84.258
35	513.452,221 648.215,996	36	513.438,788 648.311,435	96.38
37	513.430,595 648.373,402	38	513.424,666 648.390,877	18.453
39	513.419,049 648.414,593	40	513.416,864 648.437,373	22.885

Punct început	X / Y	Punct sfârșit	X / Y	Lungime segment (** (m)
10	513.379,412 648.535,94	11	513.374,704 648.547,103	12.115
12	513.370,369 648.558,07	13	513.366,257 648.569,504	12.151
14	513.349,32 648.565,362	15	513.374,332 648.512,424	58.549
16	513.392,739 648.471,401	17	513.400,458 648.455,434	17.735
18	513.403,689 648.434,502	19	513.405,264 648.414,472	20.092
20	513.414,279 648.370,522	21	513.419,577 648.319,206	51.589
22	513.422,109 648.275,601	23	513.428,714 648.220,814	55.184
24	513.439,967 648.149,583	25	513.462,555 648.073,095	79.754
26	513.465,173 648.064,23	27	513.489,429 647.995,295	73.078
28	513.530,784 647.927,063	29	513.543,57 647.941,893	19.581
30	513.543,939 647.942,346	31	513.503,632 648.027,497	94.209
32	513.489,179 648.072,44	33	513.487,172 648.079,322	7.169
34	513.463,592 648.160,213	35	513.452,221 648.215,996	56.93
36	513.438,788 648.311,435	37	513.430,595 648.373,402	62.506
38	513.424,666 648.390,877	39	513.419,049 648.414,593	24.372
40	513.416,864 648.437,373	1	513.417,66 648.459,095	21.737

\*\* Lungimile segmentelor sunt determinate în planul de proiecție Stereo 70 și sunt rotunjite la 1 milimetru.

\*\*\* Distanța dintre puncte este formată din segmente cumulate ce sunt mai mici decât valoarea 1 milimetru.



**DATE DESPRE IMOBILUL NR. 3208**

Oficiul de Cadastru și Publicitate Imobiliară SUCEAVA  
Biroul de Cadastru și Publicitate Imobiliară Vatra Dornei

**A. Partea I. Descrierea imobilului**

TEREN Necunoscut

Nr. CF vechi:3068 - Dorna Candrenilor

Adresa: Loc. Pilugani, Jud. Suceava

Nr. Crt	Nr cadastral Nr. topografic	Suprafața* (mp)	Observații / Referințe
A1	34666	10.599	Sector cadastral:15 Teren imprejmuit;

**B. Partea II. Proprietari și acte**

Inscrieri privitoare la dreptul de proprietate și alte drepturi reale		Referințe
<b>395 / 11/04/2002</b>		
Act Notarial nr. 704, din 02/04/2002 emis de BNP NICOLAI ROTARU;		
B1	Intabulare, drept de PROPRIETATE, dobandit prin Conventie, cota actuala 1/1, cota initiala 1/1 1) CRACIUNESCU FLOAREA, lipsa cnp	A1

**C. Partea III. SARCINI .**

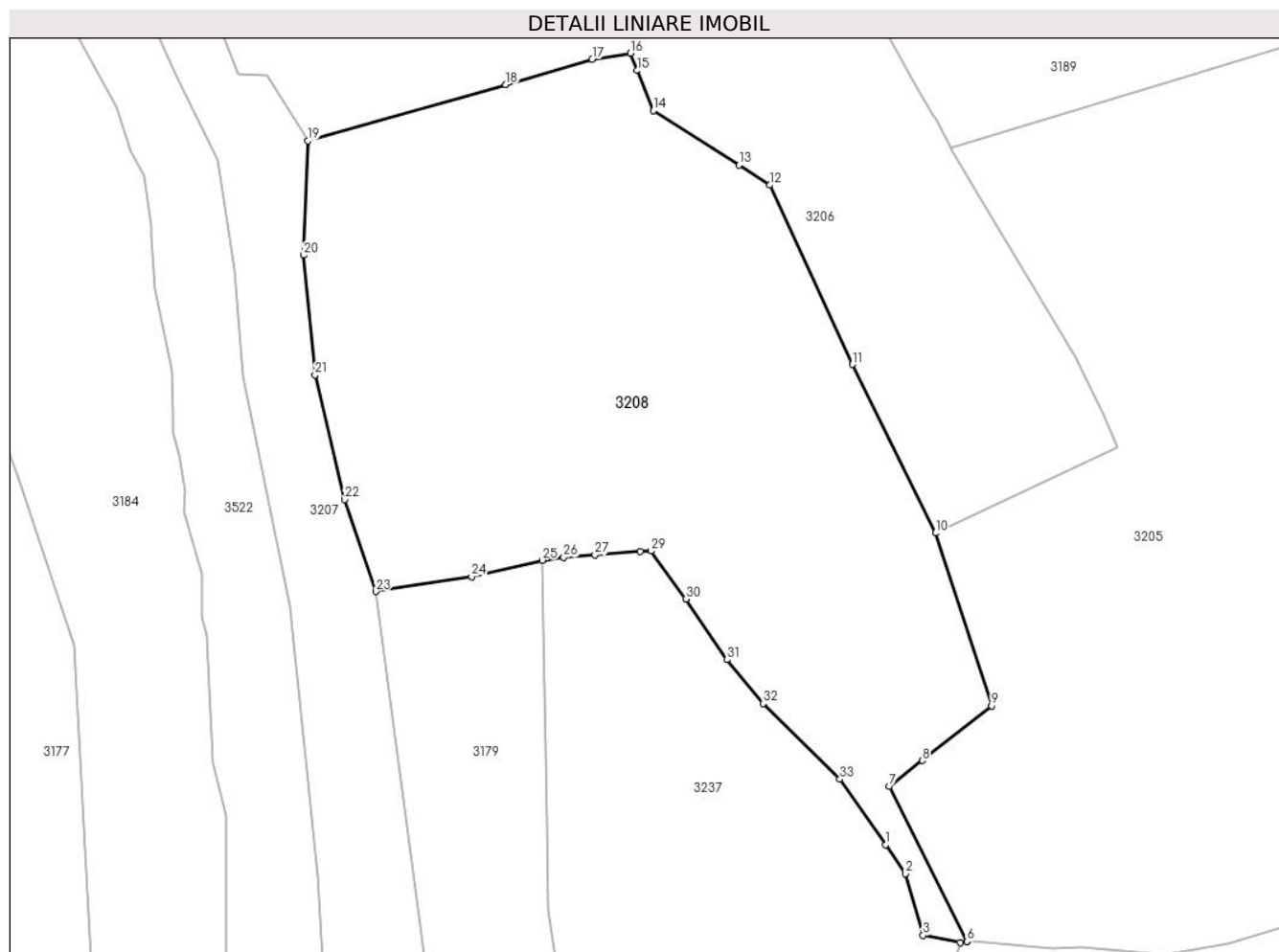
Inscrieri privind dezmembramintele dreptului de proprietate, drepturi reale de garanție și sarcini	Referințe
NU SUNT	

## Anexa Nr. 1 La Partea I

## Teren

Nr cadastral	Suprafața (mp)*	Observații / Referințe
34666	10.599	

\* Suprafața este determinată în planul de proiecție Stereo 70.



## Date referitoare la teren

Crt	Categorie folosință	Intravilan	Suprafața (mp)	Tarla	Parcelă	Nr. topo	Observații / Referințe
1	faneata	DA	5.585	-	-	-	
2	pasune	NU	2.494	-	-	-	
3	faneata	NU	2.520	-	-	-	

## Lungime Segmente

1) Valorile lungimilor segmentelor sunt obținute din proiecție în plan.

Punct început	X / Y	Punct sfârșit	X / Y	Lungime segment (** (m))
1	513.527,593 648.325,209	2	513.531,391 648.319,72	6.675
3	513.534,774 648.308,001	4	513.541,833 648.306,569	7.203
5	513.543,106 648.306,794	6	513.543,087 648.306,832	0.042
7	513.528,337 648.336,342	8	513.534,6 648.341,248	7.956

Punct început	X / Y	Punct sfârșit	X / Y	Lungime segment (** (m))
2	513.531,391 648.319,72	3	513.534,774 648.308,001	12.198
4	513.541,833 648.306,569	5	513.543,106 648.306,794	1.293
6	513.543,087 648.306,832	7	513.528,337 648.336,342	32.991
8	513.534,6 648.341,248	9	513.547,844 648.351,623	16.824



Punct început	X / Y	Punct sfârșit	X / Y	Lungime segment (** (m)
9	513.547,844 648.351,623	10	513.537,126 648.384,521	34.6
11	513.521,324 648.416,583	12	513.505,604 648.450,681	37.547
13	513.499,758 648.454,492	14	513.483,47 648.464,831	19.292
15	513.480,4 648.472,488	16	513.479,081 648.475,779	3.545
17	513.471,77 648.474,654	18	513.455,331 648.469,809	17.138
19	513.417,66 648.459,095	20	513.416,864 648.437,373	21.737
21	513.419,049 648.414,593	22	513.424,666 648.390,877	24.372
23	513.430,595 648.373,402	24	513.448,85 648.376,211	18.47
25	513.462,27 648.379,331	26	513.466,355 648.379,863	4.119
27	513.472,319 648.380,367	28	513.480,914 648.381,055	8.622
29	513.482,961 648.381,086	30	513.489,633 648.371,975	11.293
31	513.497,47 648.360,431	32	513.504,301 648.352,068	10.798
33	513.518,957 648.337,69	1	513.527,593 648.325,209	15.177

Punct început	X / Y	Punct sfârșit	X / Y	Lungime segment (** (m)
10	513.537,126 648.384,521	11	513.521,324 648.416,583	35.745
12	513.505,604 648.450,681	13	513.499,758 648.454,492	6.978
14	513.483,47 648.464,831	15	513.480,4 648.472,488	8.25
16	513.479,081 648.475,779	17	513.471,77 648.474,654	7.397
18	513.455,331 648.469,809	19	513.417,66 648.459,095	39.165
20	513.416,864 648.437,373	21	513.419,049 648.414,593	22.885
22	513.424,666 648.390,877	23	513.430,595 648.373,402	18.453
24	513.448,85 648.376,211	25	513.462,27 648.379,331	13.778
26	513.466,355 648.379,863	27	513.472,319 648.380,367	5.985
28	513.480,914 648.381,055	29	513.482,961 648.381,086	2.047
30	513.489,633 648.371,975	31	513.497,47 648.360,431	13.953
32	513.504,301 648.352,068	33	513.518,957 648.337,69	20.531

\*\* Lungimile segmentelor sunt determinate în planul de proiecție Stereo 70 și sunt rotunjite la 1 milimetru.

\*\*\* Distanța dintre puncte este formată din segmente cumulate ce sunt mai mici decât valoarea 1 milimetru.



**DATE DESPRE IMOBILUL NR. 3209**

Oficiul de Cadastru și Publicitate Imobiliară SUCEAVA  
Biroul de Cadastru și Publicitate Imobiliară Vatra Dornei

**A. Partea I. Descrierea imobilului**

TEREN Necunoscut

Nr. CF vechi:CF 2192 Dorna Candrenilor

Nr. topografic:3034/2parte

Adresa: Loc. Praleni, Nr. 17, Jud. Suceava

Nr. Crt	Nr cadastral Nr. topografic	Suprafața* (mp)	Observații / Referințe
A1		16.725	Sector cadastral:15 Teren imprejmuit; Top.3034/2 parte (CF veche 2192 Dorna Candrenilor- CFE 35325 Dorna Candrenilor)

**B. Partea II. Proprietari și acte**

Inscrieri privitoare la dreptul de proprietate și alte drepturi reale		Referințe
/		
Act Administrativ nr. 7, din 13/03/1996 emis de PARLAMENTUL ROMANIEI;		
B1	Intabulare, drept de PROPRIETATE, dobandit prin Lege, cota actuala 1/1, cota initiala 1/1 1) NEIDENTIFICAT NEIDENTIFICAT	A1
Act Administrativ nr. 5940, din 07/07/2023 emis de PRIMARIA COMUNEI POIANA STAMPEI;		
B2	SE NOTEAZA POSESIA FAPTICA IN FAVOAREA LUI 1) MITROFAN ONISIM 2) MITROFAN GHEORGHE	A1

**C. Partea III. SARCINI .**

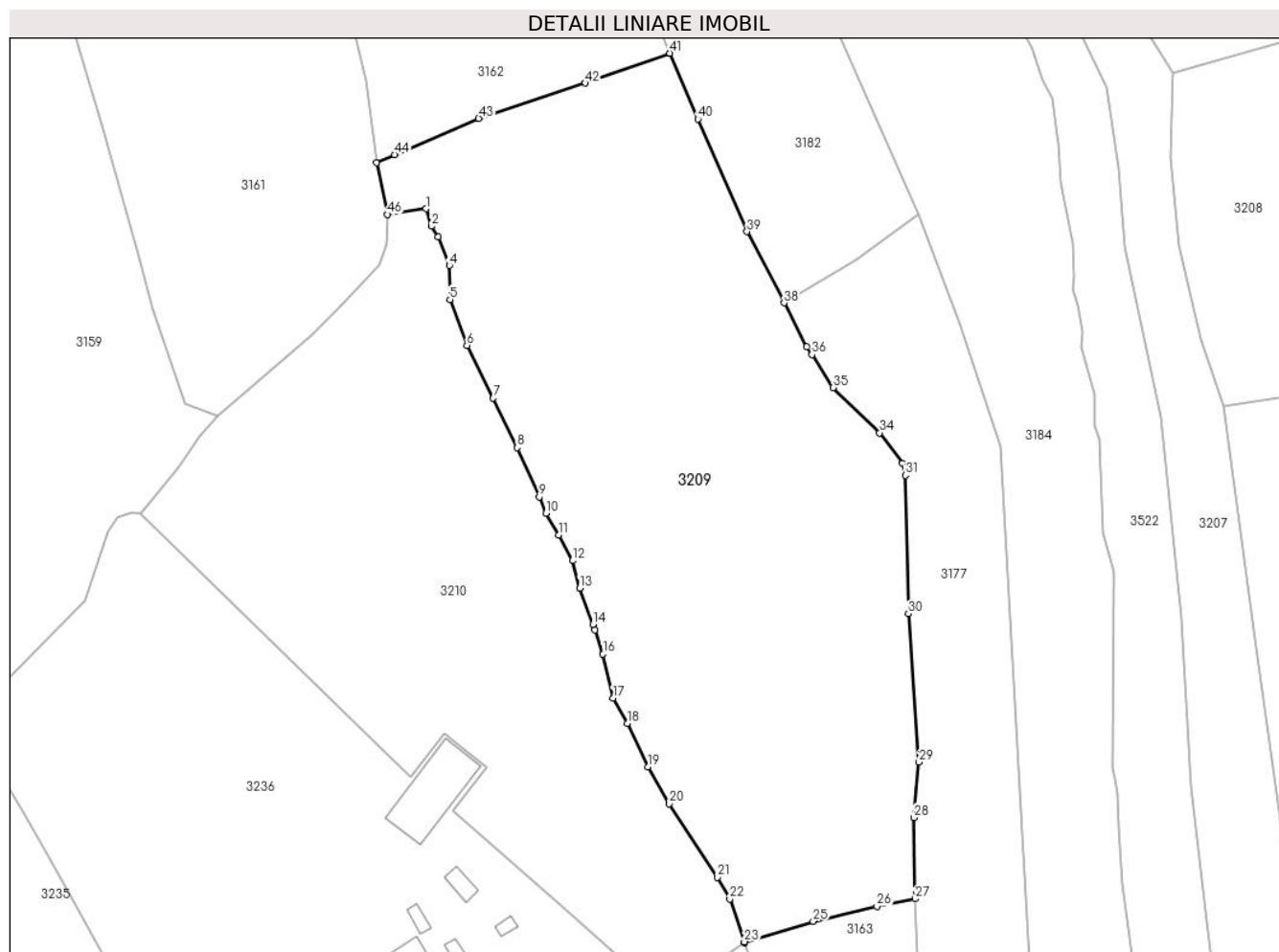
Inscrieri privind dezmembramintele dreptului de proprietate, drepturi reale de garanție și sarcini	Referințe
NU SUNT	

## Anexa Nr. 1 La Partea I

## Teren

Nr cadastral	Suprafața (mp)*	Observații / Referințe
	16.725	Top.3034/2 parte (CF veche 2192 Dorna Candrenilor- CFE 35325 Dorna Candrenilor)

\* Suprafața este determinată în planul de proiecție Stereo 70.



## Date referitoare la teren

Crt	Categorie folosință	Intravilan	Suprafața (mp)	Tarla	Parcelă	Nr. topo	Observații / Referințe
1	faneata	DA	8.234	-	-	3034/2parte	
2	faneata	NU	8.490	-	-	3034/2parte	

## Lungime Segmente

1) Valorile lungimilor segmentelor sunt obținute din proiecție în plan.

Punct început	X / Y	Punct sfârșit	X / Y	Lungime segment	Punct început	X / Y	Punct sfârșit	X / Y	Lungime segment	Punct început	X / Y	Punct sfârșit	X / Y	Lungime segment
1	513.225,57 648.424,13	2	513.226,877 648.419,659	4.658	2	513.226,877 648.419,659	3	513.228,645 648.416,86	3.311	3	513.228,645 648.416,86	4	513.231,555 648.409,563	7.856
4	513.231,555 648.409,563	5	513.231,69 648.400,787	8.777	5	513.231,69 648.400,787	6	513.236,02 648.389,064	12.49 7	6	513.236,02 648.389,064	7	513.242,797 648.375,497	15.16 5
7	513.242,797 648.375,497	8	513.248,953 648.362,789	14.12 1	8	513.248,953 648.362,789	9	513.254,61 648.350,136	13.86	9	513.254,61 648.350,136	10	513.256,331 648.345,932	4.543
10	513.256,331 648.345,932	11	513.259,59 648.340,309	6.499	11	513.259,59 648.340,309	12	513.263,19 648.333,744	7.487	12	513.263,19 648.333,744	13	513.264,974 648.326,715	7.252
13	513.264,974 648.326,715	14	513.268,403 648.317,394	9.932	14	513.268,403 648.317,394	15	513.268,895 648.315,95	1.526	15	513.268,895 648.315,95	16	513.271,015 648.309,725	6.576

Punct început	X / Y	Punct sfârșit	X / Y	Lungime segment	Punct început	X / Y	Punct sfârșit	X / Y	Lungime segment	Punct început	X / Y	Punct sfârșit	X / Y	Lungime segment
16	513.271,015 648.309,725	17	513.273,593 648.298,413	11.602	17	513.273,593 648.298,413	18	513.277,261 648.291,971	7.413	18	513.277,261 648.291,971	19	513.282,499 648.280,776	12.36
19	513.282,499 648.280,776	20	513.288,062 648.271,264	11.019	20	513.288,062 648.271,264	21	513.300,429 648.252,408	22.55	21	513.300,429 648.252,408	22	513.303,584 648.246,831	6.408
22	513.303,584 648.246,831	23	513.307,317 648.235,828	11.619	23	513.307,317 648.235,828	24	513.307,446 648.235,573	0.286	24	513.307,446 648.235,573	25	513.325,044 648.241,097	18.445
25	513.325,044 648.241,097	26	513.341,426 648.244,886	16.814	26	513.341,426 648.244,886	27	513.351,222 648.246,849	9.991	27	513.351,222 648.246,849	28	513.350,886 648.267,738	20.892
28	513.350,886 648.267,738	29	513.352,251 648.281,979	14.306	29	513.352,251 648.281,979	30	513.349,5 648.320,13	38.25	30	513.349,5 648.320,13	31	513.348,771 648.355,62	35.497
31	513.348,771 648.355,62	32	513.348,728 648.357,699	2.079	32	513.348,728 648.357,699	33	513.347,975 648.358,709	1.26	33	513.347,975 648.358,709	34	513.342,117 648.366,564	9.799
34	513.342,117 648.366,564	35	513.330,172 648.378,209	16.682	35	513.330,172 648.378,209	36	513.324,73 648.386,673	10.063	36	513.324,73 648.386,673	37	513.323,41 648.388,727	2.442
37	513.323,41 648.388,727	38	513.317,562 648.399,938	12.645	38	513.317,562 648.399,938	39	513.308,009 648.418,252	20.656	39	513.308,009 648.418,252	40	513.295,387 648.447,176	31.558
40	513.295,387 648.447,176	41	513.288,218 648.464,083	18.364	41	513.288,218 648.464,083	42	513.266,495 648.456,395	23.043	42	513.266,495 648.456,395	43	513.239,079 648.447,334	28.875
43	513.239,079 648.447,334	44	513.217,509 648.438,038	23.488	44	513.217,509 648.438,038	45	513.212,735 648.435,981	5.198	45	513.212,735 648.435,981	46	513.215,654 648.422,679	13.619
46	513.215,654 648.422,679	1	513.225,57 648.424,13	10.022										

\*\* Lungimile segmentelor sunt determinate în planul de proiecție Stereo 70 și sunt rotunjite la 1 milimetru.

\*\*\* Distanța dintre puncte este formată din segmente cumulate ce sunt mai mici decât valoarea 1 milimetru.



**DATE DESPRE IMOBILUL NR. 3210**

Oficiul de Cadastru și Publicitate Imobiliară SUCEAVA  
Biroul de Cadastru și Publicitate Imobiliară Vatra Dornei

**A. Partea I. Descrierea imobilului**

TEREN Necunoscut

Adresa: Loc. Praleni, Jud. Suceava

Nr. Crt	Nr cadastral Nr. topografic	Suprafața* (mp)	Observații / Referințe
A1	30437	11.893	Sector cadastral:15 Teren imprejmuit;

**B. Partea II. Proprietari și acte**

Inscrieri privitoare la dreptul de proprietate și alte drepturi reale	Referințe
<b>4441 / 18/06/2010</b>	
Hotarare Judecatoreasca nr. 341, din 04/03/2010 emis de JUDECATORIA VATRA DORNEI;	
B1	A1
Intabulare, drept de PROPRIETATE bun comun, dobandit prin Hotarare Judecatoreasca, cota actuala 1/1, cota initiala 1/1	
1) RUSU - UJICA ASPAZIA	
2) RUSU - UJICA CONSTANTIN	

**C. Partea III. SARCINI .**

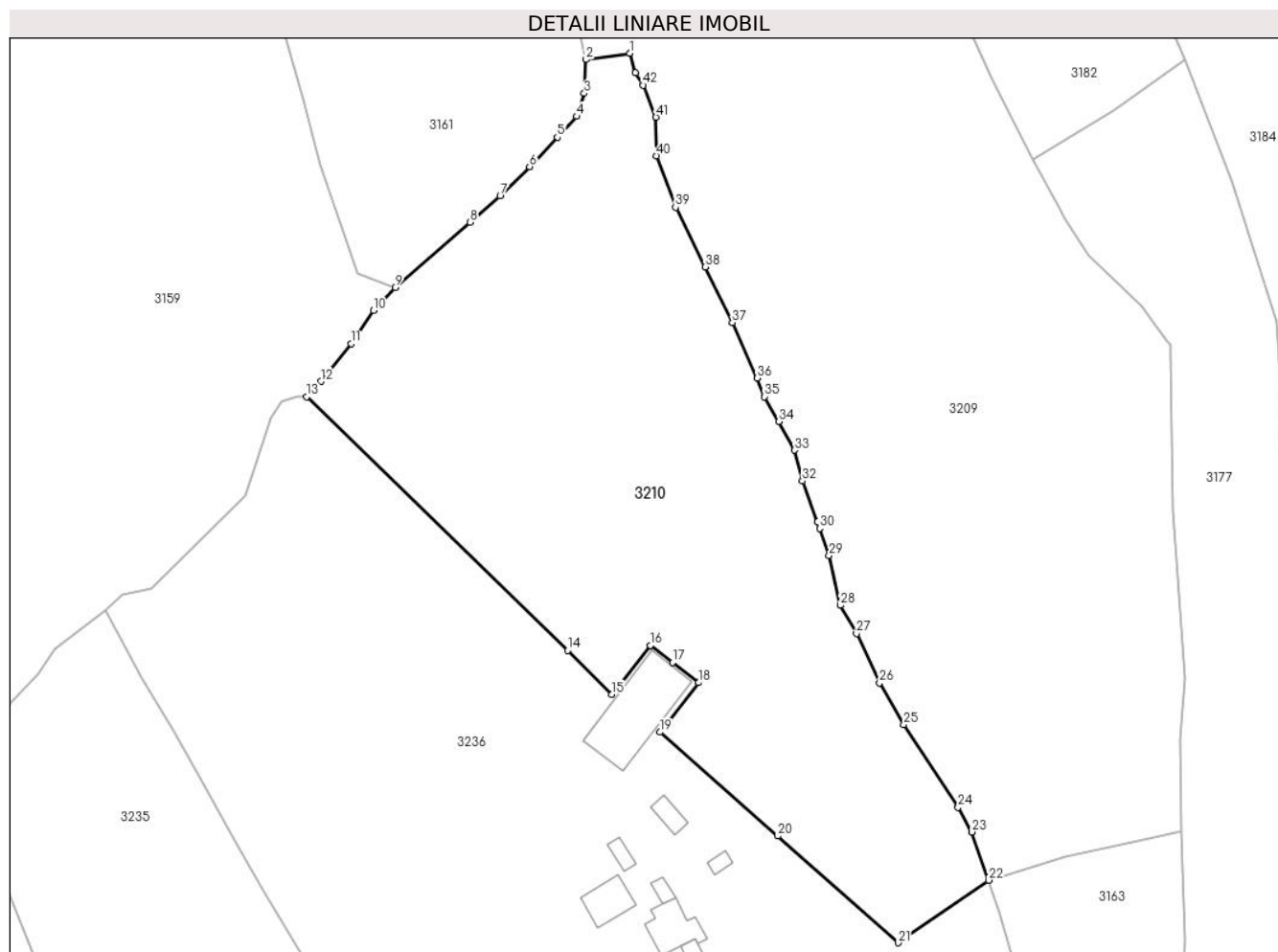
Inscrieri privind dezmembramintele dreptului de proprietate, drepturi reale de garanție și sarcini	Referințe
NU SUNT	

## Anexa Nr. 1 La Partea I

## Teren

Nr cadastral	Suprafața (mp)*	Observații / Referințe
30437	11.893	

\* Suprafața este determinată în planul de proiecție Stereo 70.



## Date referitoare la teren

Crt	Categorie folosință	Intravilan	Suprafața (mp)	Tarla	Parcelă	Nr. topo	Observații / Referințe
1	faneata	DA	3.338	-	-	-	
2	faneata	NU	8.555	-	-	-	

## Lungime Segmente

1) Valorile lungimilor segmentelor sunt obținute din proiecție în plan.

Punct început	X / Y	Punct sfârșit	X / Y	Lungime segment
1	513.225,57 648.424,13	2	513.215,654 648.422,679	10.02 2
4	513.213,542 648.409,747	5	513.209,065 648.405,006	6.521
7	513.196,068 648.391,604	8	513.189,186 648.385,674	9.084
10	513.167,182 648.365,596	11	513.162,069 648.357,961	9.189
13	513.152,029 648.345,931	14	513.211,422 648.288,138	82.87 1
2	513.215,654 648.422,679	3	513.215,224 648.414,991	7.7
5	513.209,065 648.405,006	6	513.202,754 648.398,326	9.19
8	513.189,186 648.385,674	9	513.172,102 648.370,829	22.63 3
11	513.162,069 648.357,961	12	513.155,193 648.349,423	10.96 3
14	513.211,422 648.288,138	15	513.221,478 648.278,087	14.21 8
3	513.215,224 648.414,991	4	513.213,542 648.409,747	5.507
6	513.202,754 648.398,326	7	513.196,068 648.391,604	9.481
9	513.172,102 648.370,829	10	513.167,182 648.365,596	7.183
12	513.155,193 648.349,423	13	513.152,029 648.345,931	4.712
15	513.221,478 648.278,087	16	513.230,277 648.289,308	14.25 9



Punct început	X / Y	Punct sfârșit	X / Y	Lungime segment	Punct început	X / Y	Punct sfârșit	X / Y	Lungime segment	Punct început	X / Y	Punct sfârșit	X / Y	Lungime segment
16	513.230,277 648.289,308	17	513.235,354 648.285,373	6.423	17	513.235,354 648.285,373	18	513.241,252 648.280,802	7.462	18	513.241,252 648.280,802	19	513.232,484 648.269,534	14.277
19	513.232,484 648.269,534	20	513.259,271 648.245,874	35.74	20	513.259,271 648.245,874	21	513.286,773 648.221,582	36.694	21	513.286,773 648.221,582	22	513.307,317 648.235,828	25.0
22	513.307,317 648.235,828	23	513.303,584 648.246,831	11.619	23	513.303,584 648.246,831	24	513.300,429 648.252,408	6.408	24	513.300,429 648.252,408	25	513.288,062 648.271,264	22.55
25	513.288,062 648.271,264	26	513.282,499 648.280,776	11.019	26	513.282,499 648.280,776	27	513.277,261 648.291,971	12.36	27	513.277,261 648.291,971	28	513.273,593 648.298,413	7.413
28	513.273,593 648.298,413	29	513.271,015 648.309,725	11.602	29	513.271,015 648.309,725	30	513.268,895 648.315,95	6.576	30	513.268,895 648.315,95	31	513.268,403 648.317,394	1.526
31	513.268,403 648.317,394	32	513.264,974 648.326,715	9.932	32	513.264,974 648.326,715	33	513.263,19 648.333,744	7.252	33	513.263,19 648.333,744	34	513.259,59 648.340,309	7.487
34	513.259,59 648.340,309	35	513.256,331 648.345,932	6.499	35	513.256,331 648.345,932	36	513.254,61 648.350,136	4.543	36	513.254,61 648.350,136	37	513.248,953 648.362,789	13.86
37	513.248,953 648.362,789	38	513.242,797 648.375,497	14.121	38	513.242,797 648.375,497	39	513.236,02 648.389,064	15.165	39	513.236,02 648.389,064	40	513.231,69 648.400,787	12.497
40	513.231,69 648.400,787	41	513.231,555 648.409,563	8.777	41	513.231,555 648.409,563	42	513.228,645 648.416,86	7.856	42	513.228,645 648.416,86	43	513.226,877 648.419,659	3.311
43	513.226,877 648.419,659	1	513.225,57 648.424,13	4.658										

\*\* Lungimile segmentelor sunt determinate în planul de proiecție Stereo 70 și sunt rotunjite la 1 milimetru.

\*\*\* Distanța dintre puncte este formată din segmente cumulate ce sunt mai mici decât valoarea 1 milimetru.



**DATE DESPRE IMOBILUL NR. 3211**

Oficiul de Cadastru și Publicitate Imobiliară SUCEAVA  
 Biroul de Cadastru și Publicitate Imobiliară Vatra Dornei

**A. Partea I. Descrierea imobilului**

TEREN Necunoscut

Nr. topografic:3083/3parte

Adresa: Loc. Pilugani, Str Andrieni, Jud. Suceava

Nr. Crt	Nr cadastral Nr. topografic	Suprafața* (mp)	Observații / Referințe
A1		8.931	Sector cadastral:15 Teren neimprejmuit; Top.3083/3parte (CF1864 Dorna Candrenilor- CFE 37181 Dorna Candrenilor)

**B. Partea II. Proprietari și acte**

Inscrieri privitoare la dreptul de proprietate și alte drepturi reale	Referințe
/	
Act Administrativ nr. 7, din 13/03/1996 emis de PARLAMENTUL ROMANIEI;	
B1	A1
Intabulare, drept de PROPRIETATE, dobandit prin Lege, cota actuala 1/1, cota initiala 1/1 1) NEIDENTIFICAT NEIDENTIFICAT	
Act Administrativ nr. 6679, din 11/08/2023 emis de PRIMARIA COMUNEI POIANA STAMPEI;	
B2	A1
SE NOTEAZA POSESIA FAPTICA IN FAVOAREA LUI 1) GUZ-NEDELEA SABIN-DANUT 2) GUZ-NEDELEA ANASTASIA	

**C. Partea III. SARCINI .**

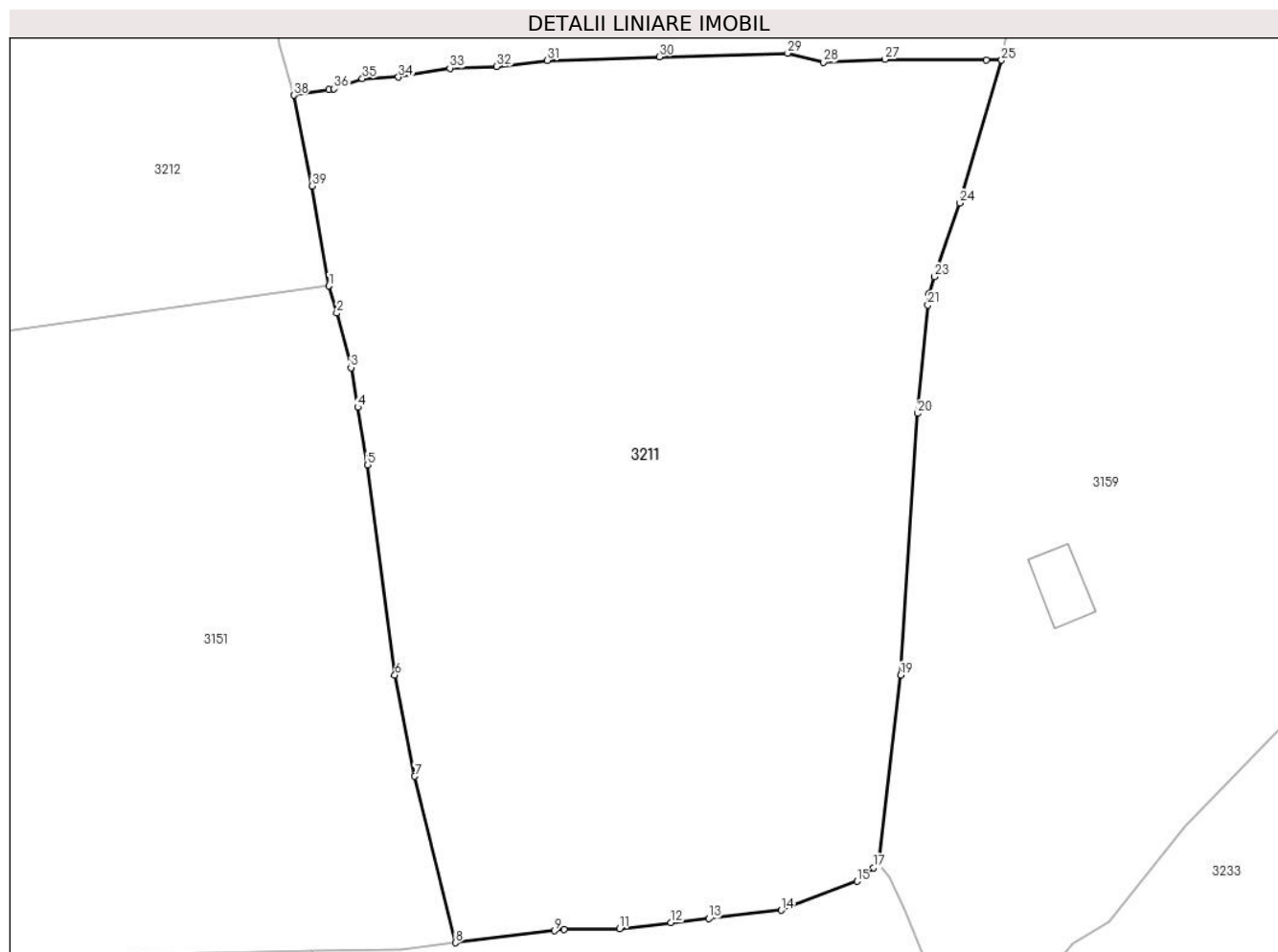
Inscrieri privind dezmembramintele dreptului de proprietate, drepturi reale de garanție și sarcini	Referințe
NU SUNT	

## Anexa Nr. 1 La Partea I

## Teren

Nr cadastral	Suprafața (mp)*	Observații / Referințe
	8.931	Top.3083/3parte (CF1864 Dorna Candrenilor- CFE 37181 Dorna Candrenilor)

\* Suprafața este determinată în planul de proiecție Stereo 70.



## Date referitoare la teren

Crt	Categorie folosință	Intravilan	Suprafața (mp)	Tarla	Parcelă	Nr. topo	Observații / Referințe
1	faneata	DA	8.707	-	-	3083/3parte	
2	faneata	NU	163	-	-	3083/3parte	
3	faneata	NU	36	-	-	3083/3parte	
4	faneata	NU	8	-	-	3083/3parte	
5	faneata	NU	12	-	-	3083/3parte	
6	faneata	NU	5	-	-	3083/3parte	

## Lungime Segmente

1) Valorile lungimilor segmentelor sunt obținute din proiecție în plan.

Punct început	X / Y	Punct sfârșit	X / Y	Lungime segment (** (m)
1	512.923,989 648.303,881	2	512.925,086 648.300,141	3.898

Punct început	X / Y	Punct sfârșit	X / Y	Lungime segment (** (m)
2	512.925,086 648.300,141	3	512.927,033 648.292,658	7.732

Punct început	X / Y	Punct sfârșit	X / Y	Lungime segment (** (m)
3	512.927,033 648.292,658	4	512.927,972 648.287,207	5.531
5	512.929,321 648.279,244	6	512.933,073 648.250,389	29.098
7	512.935,8 648.236,468	8	512.941,421 648.213,584	23.564
9	512.954,993 648.215,237	10	512.956,333 648.215,401	1.35
11	512.964,011 648.215,516	12	512.971,075 648.216,327	7.11
13	512.976,266 648.216,923	14	512.986,197 648.218,063	9.996
15	512.996,653 648.222,037	16	512.997,8 648.222,964	1.475
17	512.998,943 648.223,887	18	512.999,662 648.224,468	0.924
19	513.002,651 648.250,368	20	513.004,993 648.286,361	36.069
21	513.006,411 648.301,25	22	513.006,563 648.302,848	1.605
23	513.007,342 648.305,161	24	513.010,751 648.315,28	10.678
25	513.016,552 648.334,915	26	513.014,431 648.334,931	2.121
27	513.000,52 648.335,036	28	512.991,996 648.334,621	8.534
29	512.987,113 648.335,876	30	512.969,483 648.335,401	17.636
31	512.954,026 648.334,904	32	512.947,065 648.334,059	7.012
33	512.940,653 648.333,826	34	512.933,566 648.332,592	7.194
35	512.928,599 648.332,376	36	512.924,699 648.330,979	4.143
37	512.923,964 648.330,864	38	512.919,149 648.330,116	4.873
39	512.921,714 648.317,641	1	512.923,989 648.303,881	13.947

Punct început	X / Y	Punct sfârșit	X / Y	Lungime segment (** (m)
4	512.927,972 648.287,207	5	512.929,321 648.279,244	8.076
6	512.933,073 648.250,389	7	512.935,8 648.236,468	14.186
8	512.941,421 648.213,584	9	512.954,993 648.215,237	13.672
10	512.956,333 648.215,401	11	512.964,011 648.215,516	7.679
12	512.971,075 648.216,327	13	512.976,266 648.216,923	5.225
14	512.986,197 648.218,063	15	512.996,653 648.222,037	11.186
16	512.997,8 648.222,964	17	512.998,943 648.223,887	1.469
18	512.999,662 648.224,468	19	513.002,651 648.250,368	26.072
20	513.004,993 648.286,361	21	513.006,411 648.301,25	14.956
22	513.006,563 648.302,848	23	513.007,342 648.305,161	2.441
24	513.010,751 648.315,28	25	513.016,552 648.334,915	20.474
26	513.014,431 648.334,931	27	513.000,52 648.335,036	13.911
28	512.991,996 648.334,621	29	512.987,113 648.335,876	5.042
30	512.969,483 648.335,401	31	512.954,026 648.334,904	15.465
32	512.947,065 648.334,059	33	512.940,653 648.333,826	6.416
34	512.933,566 648.332,592	35	512.928,599 648.332,376	4.972
36	512.924,699 648.330,979	37	512.923,964 648.330,864	0.744
38	512.919,149 648.330,116	39	512.921,714 648.317,641	12.736

\*\* Lungimile segmentelor sunt determinate în planul de proiecție Stereo 70 și sunt rotunjite la 1 milimetru.

\*\*\* Distanța dintre puncte este formată din segmente cumulate ce sunt mai mici decât valoarea 1 milimetru.



**DATE DESPRE IMOBILUL NR. 3212**

Oficiul de Cadastru și Publicitate Imobiliară SUCEAVA  
Biroul de Cadastru și Publicitate Imobiliară Vatra Dornei

**A. Partea I. Descrierea imobilului**

TEREN Necunoscut

Adresa: Loc. Pilugani, Str Andrieni, Jud. Suceava

Nr. Crt	Nr cadastral Nr. topografic	Suprafața* (mp)	Observații / Referințe
A1		10.631	Sector cadastral:15 Teren neimprejmuit; Top.3093 parte(CF 507 Dorna Candrenilor);Top 3083/1 parte(CF 2307 Dorna Candrenilor)

**B. Partea II. Proprietari și acte**

Inscrieri privitoare la dreptul de proprietate și alte drepturi reale	Referințe
/	
Act Administrativ nr. 7, din 13/03/1996 emis de PARLAMENTUL ROMANIEI;	
B1	A1
Intabulare, drept de PROPRIETATE, dobandit prin Lege, cota actuala 1/1, cota initiala 1/1 1) NEIDENTIFICAT NEIDENTIFICAT	
Act Administrativ nr. 1901, din 01/03/2023 emis de PRIMARIA COMUNEI POIANA STAMPEI;	
B2	A1
SE NOTEAZA POSESIA FAPTICA IN FAVOAREA LUI 1) SANDU ILIE 2) SANDU ALEXANDRA	

**C. Partea III. SARCINI .**

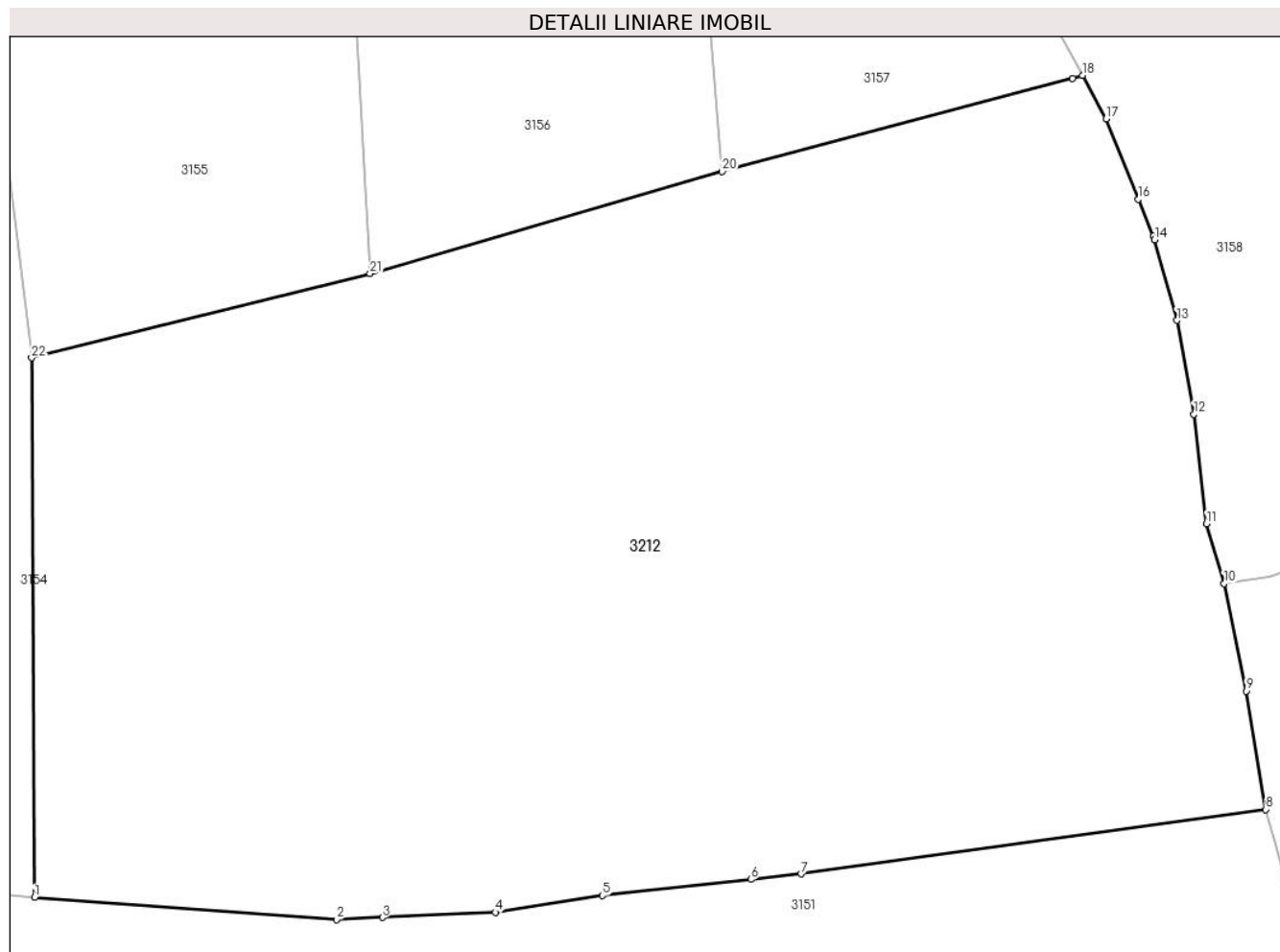
Inscrieri privind dezmembramintele dreptului de proprietate, drepturi reale de garanție și sarcini	Referințe
NU SUNT	

## Anexa Nr. 1 La Partea I

## Teren

Nr cadastral	Suprafața (mp)*	Observații / Referințe
	10.631	Top.3093 parte(CF 507 Dorna Candrenilor);Top 3083/1 parte(CF 2307 Dorna Candrenilor)

\* Suprafața este determinată în planul de proiecție Stereo 70.



## Date referitoare la teren

Crt	Categorie folosință	Intra vilan	Suprafața (mp)	Tarla	Parcelă	Nr. topo	Observații / Referințe
1	faneata	DA	10.619	-	-	-	
2	faneata	NU	13	-	-	-	

## Lungime Segmente

1) Valorile lungimilor segmentelor sunt obținute din proiecție în plan.

Punct început	X / Y	Punct sfârșit	X / Y	Lungime segment (** (m)
1	512.780,933 648.293,665	2	512.816,024 648.291,079	35.186
3	512.821,37 648.291,322	4	512.834,478 648.291,917	13.121
5	512.846,92 648.293,875	6	512.864,174 648.295,757	17.356
7	512.869,987 648.296,391	8	512.923,989 648.303,881	54.519

Punct început	X / Y	Punct sfârșit	X / Y	Lungime segment (** (m)
2	512.816,024 648.291,079	3	512.821,37 648.291,322	5.352
4	512.834,478 648.291,917	5	512.846,92 648.293,875	12.595
6	512.864,174 648.295,757	7	512.869,987 648.296,391	5.847
8	512.923,989 648.303,881	9	512.921,714 648.317,641	13.947



Punct început	X / Y	Punct sfârşit	X / Y	Lungime segment (** (m)
9	512.921,714 648.317,641	10	512.919,149 648.330,116	12.736
11	512.917,101 648.337,074	12	512.915,633 648.349,796	12.806
13	512.913,676 648.360,7	14	512.911,067 648.370,066	9.723
15	512.910,949 648.370,486	16	512.909,208 648.374,785	4.638
17	512.905,427 648.384,117	18	512.902,715 648.389,138	5.707
19	512.901,549 648.388,827	20	512.860,842 648.377,973	42.129
21	512.819,925 648.366,124	22	512.780,607 648.356,345	40.516

Punct început	X / Y	Punct sfârşit	X / Y	Lungime segment (** (m)
10	512.919,149 648.330,116	11	512.917,101 648.337,074	7.253
12	512.915,633 648.349,796	13	512.913,676 648.360,7	11.078
14	512.911,067 648.370,066	15	512.910,949 648.370,486	0.436
16	512.909,208 648.374,785	17	512.905,427 648.384,117	10.069
18	512.902,715 648.389,138	19	512.901,549 648.388,827	1.207
20	512.860,842 648.377,973	21	512.819,925 648.366,124	42.598
22	512.780,607 648.356,345	1	512.780,933 648.293,665	62.681

\*\* Lungimile segmentelor sunt determinate în planul de proiecție Stereo 70 și sunt rotunjite la 1 milimetru.

\*\*\* Distanța dintre puncte este formată din segmente cumulate ce sunt mai mici decât valoarea 1 milimetru.



**DATE DESPRE IMOBILUL NR. 3213**

Oficiul de Cadastru și Publicitate Imobiliară SUCEAVA  
 Biroul de Cadastru și Publicitate Imobiliară Vatra Dornei

**A. Partea I. Descrierea imobilului**

TEREN Extravilan

Adresa: Jud. Suceava

Nr. Crt	Nr cadastral Nr. topografic	Suprafața* (mp)	Observații / Referințe
A1		10.000	Sector cadastral:15 Teren neimprejmuit;

**B. Partea II. Proprietari și acte**

Inscrieri privitoare la dreptul de proprietate și alte drepturi reale		Referințe
/		
Act Notarial nr. 2708, din 16/11/2017 emis de BNP NICULINA VASILUT (CERTIFICAT MOSTENITOR NR.151 DIN 16.11.2017);		
B1	Intabulare, drept de PROPRIETATE, dobandit prin Succesiune, cota actuala 1/1, cota initiala 1/1 1) FLOREA SEVASTIAN	A1

**C. Partea III. SARCINI .**

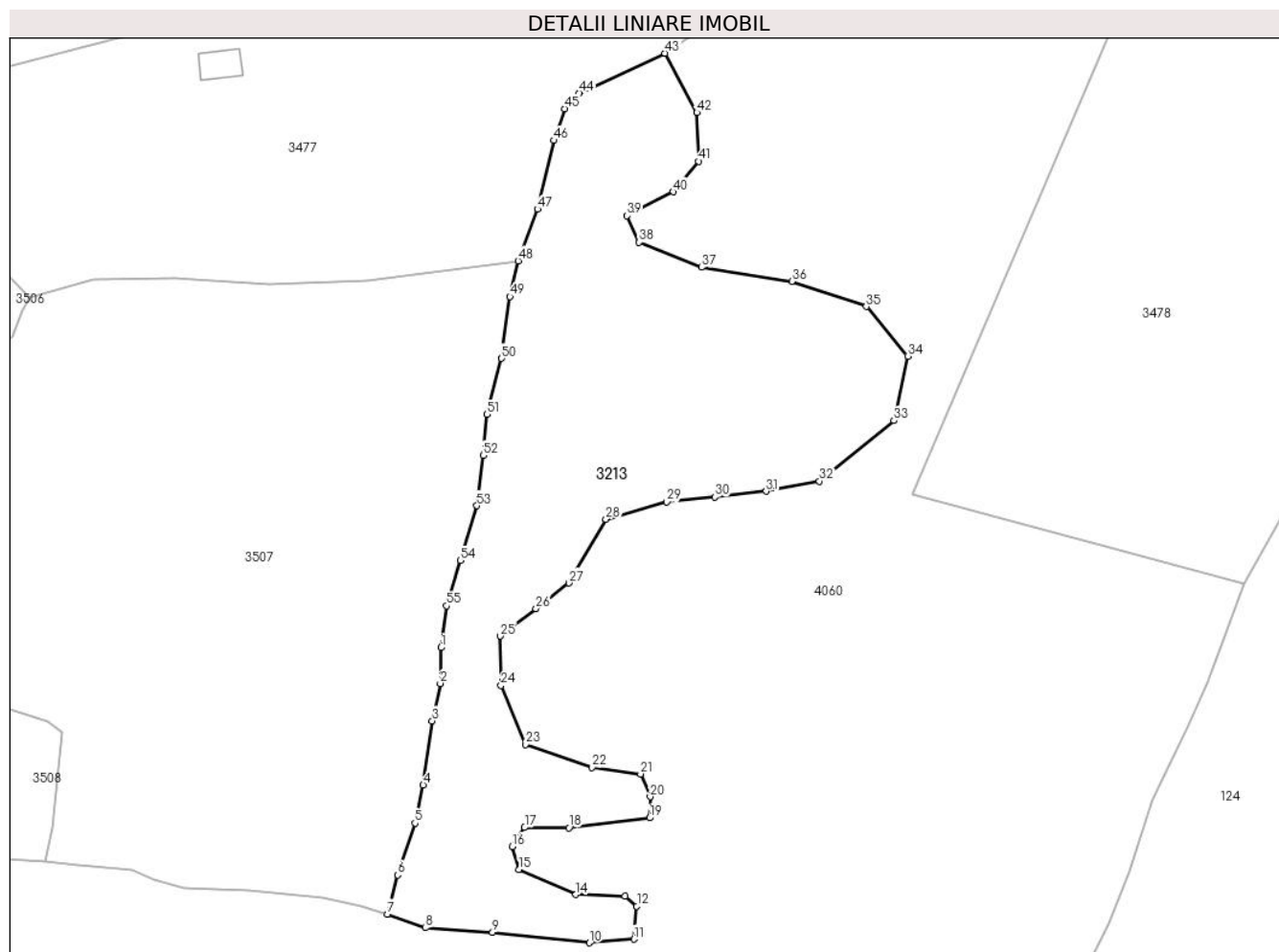
Inscrieri privind dezmembramintele dreptului de proprietate, drepturi reale de garanție și sarcini	Referințe
NU SUNT	

## Anexa Nr. 1 La Partea I

## Teren

Nr cadastral	Suprafața (mp)*	Observații / Referințe
	10.000	

\* Suprafața este determinată în planul de proiecție Stereo 70.



## Date referitoare la teren

Crt	Categorie folosință	Intravilan	Suprafața (mp)	Tarla	Parcelă	Nr. topo	Observații / Referințe
1	padure	NU	10.000	-	-	-	

## Lungime Segmente

1) Valorile lungimilor segmentelor sunt obținute din proiecție în plan.

Punct început	X / Y	Punct sfârșit	X / Y	Lungime segment
1	512.748,448 646.129,044	2	512.748,327 646.120,26	8.785
4	512.744,132 646.095,371	5	512.742,101 646.086,07	9.52
7	512.735,428 646.063,83	8	512.744,662 646.060,436	9.838
10	512.784,827 646.056,784	11	512.795,717 646.057,641	10.924
13	512.793,557 646.068,264	14	512.781,514 646.068,573	12.047
16	512.765,974 646.080,327	17	512.768,963 646.085,008	5.554
2	512.748,327 646.120,26	3	512.746,318 646.111,081	9.396
5	512.742,101 646.086,07	6	512.737,87 646.073,388	13.369
8	512.744,662 646.060,436	9	512.761,093 646.059,295	16.471
11	512.795,717 646.057,641	12	512.796,438 646.065,743	8.134
14	512.781,514 646.068,573	15	512.767,612 646.074,745	15.21
17	512.768,963 646.085,008	18	512.779,801 646.084,936	10.838
3	512.746,318 646.111,081	4	512.744,132 646.095,371	15.861
6	512.737,87 646.073,388	7	512.735,428 646.063,83	9.865
9	512.761,093 646.059,295	10	512.784,827 646.056,784	23.866
12	512.796,438 646.065,743	13	512.793,557 646.068,264	3.828
15	512.767,612 646.074,745	16	512.765,974 646.080,327	5.817
18	512.779,801 646.084,936	19	512.799,57 646.087,349	19.916

Punct început	X / Y	Punct sfârșit	X / Y	Lungime segment	Punct început	X / Y	Punct sfârșit	X / Y	Lungime segment	Punct început	X / Y	Punct sfârșit	X / Y	Lungime segment
19	512.799,57 646.087,349	20	512.799,75 646.092,534	5.188	20	512.799,75 646.092,534	21	512.797,379 646.098,09	6.041	21	512.797,379 646.098,09	22	512.785,512 646.099,688	11.974
22	512.785,512 646.099,688	23	512.769,188 646.105,353	17.279	23	512.769,188 646.105,353	24	512.763,165 646.119,757	15.613	24	512.763,165 646.119,757	25	512.763,021 646.131,856	12.1
25	512.763,021 646.131,856	26	512.771,72 646.138,606	11.011	26	512.771,72 646.138,606	27	512.779,873 646.144,855	10.272	27	512.779,873 646.144,855	28	512.788,88 646.160,492	18.046
28	512.788,88 646.160,492	29	512.803,79 646.164,712	15.496	29	512.803,79 646.164,712	30	512.815,522 646.165,921	11.794	30	512.815,522 646.165,921	31	512.828,134 646.167,319	12.689
31	512.828,134 646.167,319	32	512.841,188 646.169,794	13.287	32	512.841,188 646.169,794	33	512.859,417 646.184,648	23.515	33	512.859,417 646.184,648	34	512.862,793 646.200,402	16.112
34	512.862,793 646.200,402	35	512.852,666 646.212,555	15.819	35	512.852,666 646.212,555	36	512.834,436 646.218,722	19.245	36	512.834,436 646.218,722	37	512.812,29 646.222,143	22.409
37	512.812,29 646.222,143	38	512.796,986 646.228,264	16.483	38	512.796,986 646.228,264	39	512.794,026 646.234,785	7.161	39	512.794,026 646.234,785	40	512.805,383 646.240,611	12.764
40	512.805,383 646.240,611	41	512.811,606 646.248,112	9.746	41	512.811,606 646.248,112	42	512.811,156 646.260,04	11.936	42	512.811,156 646.260,04	43	512.803,328 646.274,557	16.493
43	512.803,328 646.274,557	44	512.782,401 646.264,821	23.081	44	512.782,401 646.264,821	45	512.778,75 646.260,959	5.315	45	512.778,75 646.260,959	46	512.776,178 646.253,198	8.176
46	512.776,178 646.253,198	47	512.772,117 646.236,385	17.296	47	512.772,117 646.236,385	48	512.767,372 646.223,734	13.512	48	512.767,372 646.223,734	49	512.765,373 646.214,95	9.009
49	512.765,373 646.214,95	50	512.763,304 646.199,833	15.258	50	512.763,304 646.199,833	51	512.759,663 646.186,141	14.168	51	512.759,663 646.186,141	52	512.758,815 646.176,123	10.054
52	512.758,815 646.176,123	53	512.757,27 646.163,791	12.428	53	512.757,27 646.163,791	54	512.753,218 646.150,368	14.021	54	512.753,218 646.150,368	55	512.749,824 646.139,268	11.607
55	512.749,824 646.139,268	1	512.748,448 646.129,044	10.316										

\*\* Lungimile segmentelor sunt determinate în planul de proiecție Stereo 70 și sunt rotunjite la 1 milimetru.

\*\*\* Distanța dintre puncte este formată din segmente cumulate ce sunt mai mici decât valoarea 1 milimetru.



**DATE DESPRE IMOBILUL NR. 3214**

Oficiul de Cadastru și Publicitate Imobiliară SUCEAVA  
Biroul de Cadastru și Publicitate Imobiliară Vatra Dornei

**A. Partea I. Descrierea imobilului**

TEREN Intravilan

Adresa: Loc. Pilugani, Jud. Suceava

Nr. Crt	Nr cadastral Nr. topografic	Suprafața* (mp)	Observații / Referințe
A1		115	Sector cadastral:15 Teren neimprijmuit; Top3130/1parte (CF 511 Dorna Candrenilor)

**Construcții**

Crt	Nr cadastral Nr. topografic	Adresa	Observații / Referințe
A1.1		Loc. Pilugani, Jud. Suceava	Nr. niveluri:1; S. construita la sol:48 mp; S. construita desfasurata:48 mp;

**B. Partea II. Proprietari și acte**

Inscrieri privitoare la dreptul de proprietate și alte drepturi reale		Referințe
/		
Act Normativ nr. 7, din 13/03/1996 emis de PARLAMENTUL ROMANIEI;		
B1	Intabulare, drept de PROPRIETATE, dobandit prin Lege, cota actuala 1/1, cota initiala 1/1 1) NEIDENTIFICAT NEIDENTIFICAT	A1
Act Administrativ nr. 8432, din 27/10/2022 emis de PRIMARIA COMUNEI POIANA STAMPEI;		
B2	SE NOTEAZA POSESIA FAPTICA IN FAVOAREA LUI 1) VLAD IOAN	A1
Act Administrativ nr. 2931, din 31/03/2023 emis de PRIMARIA COMUNEI POIANA STAMPEI;		
B3	Intabulare, drept de PROPRIETATE, dobandit prin Lege, cota actuala 1/1, cota initiala 1/1 1) VLAD IOAN	A1.1

**C. Partea III. SARCINI .**

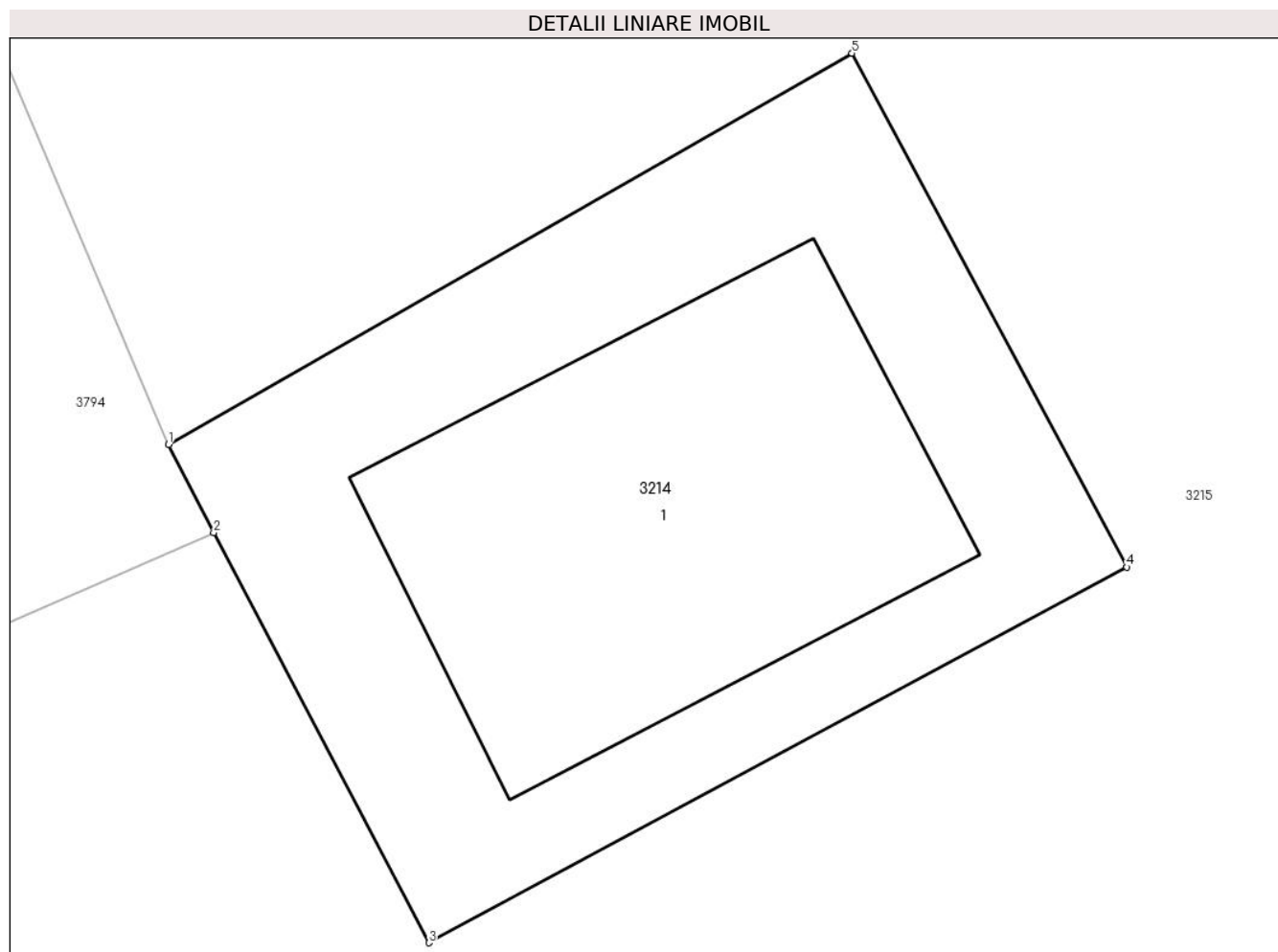
Inscrieri privind dezmembramintele dreptului de proprietate, drepturi reale de garanție și sarcini	Referințe
NU SUNT	

## Anexa Nr. 1 La Partea I

## Teren

Nr cadastral	Suprafața (mp)*	Observații / Referințe
	115	Top3130/1parte (CF 511 Dorna Candrenilor)

\* Suprafața este determinată în planul de proiecție Stereo 70.



## Date referitoare la teren

Crt	Categorie folosință	Intravilan	Suprafața (mp)	Tarla	Parcelă	Nr. topo	Observații / Referințe
1	curți constructii	DA	115	-	-	-	

## Date referitoare la construcții

Crt	Număr	Destinație construcție	Supraf. (mp)	Situație juridică	Observații / Referințe
A1.1		construcții de locuințe	48	Cu acte	Nr. niveluri:1; S. construita la sol:48 mp; S. construita desfasurata:48 mp;

## Lungime Segmente

1) Valorile lungimilor segmentelor sunt obținute din proiecție în plan.

Punct început	X / Y	Punct sfârșit	X / Y	Lungime segment (** (m)
1	512.527,629 648.267,768	2	512.528,347 648.266,361	1.58
2	512.528,347 648.266,361	3	512.531,774 648.259,833	7.373
3	512.531,774 648.259,833	4	512.542,894 648.265,815	12.627
4	512.542,894 648.265,815	5	512.538,518 648.273,995	9.277



Punct început	X / Y	Punct sfârşit	X / Y	Lungime segment (** (m)
5	512.538,518 648.273,995	1	512.527,629 648.267,768	12.544

\*\* Lungimile segmentelor sunt determinate în planul de proiecţie Stereo 70 şi sunt rotunjite la 1 milimetru.

\*\*\* Distanţa dintre puncte este formată din segmente cumulate ce sunt mai mici decât valoarea 1 milimetru.



**DATE DESPRE IMOBILUL NR. 3215**

Oficiul de Cadastru și Publicitate Imobiliară SUCEAVA  
Biroul de Cadastru și Publicitate Imobiliară Vatra Dornei

**A. Partea I. Descrierea imobilului**

TEREN Intravilan

Nr. topografic:3130/1parte, 3105/1parte,  
3130/2parte

Adresa: Loc. Pilugani, Str Andrieni, Nr. 4, Jud. Suceava

Nr. Crt	Nr cadastral Nr. topografic	Suprafața* (mp)	Observații / Referințe
A1		12.482	Sector cadastral:15 Teren împrejmuit; Top 3130/1parte (CF511 Dorna Candrenilor);Top 3105/1parte (CF 1803 Dorna Candrenilor);Top3105/2parte (CF 1341Dorna Candrenilor-CFE30787 Poiana Stampei)

**Construcții**

Crt	Nr cadastral Nr. topografic	Adresa	Observații / Referințe
A1.1		Loc. Pilugani, Str Andrieni, Nr. 4, Jud. Suceava	Nr. niveluri:2; S. construita la sol:65 mp; S. construita desfasurata:97 mp;
A1.2		Loc. Pilugani, Str Andrieni, Nr. 4, Jud. Suceava	Nr. niveluri:1; S. construita la sol:109 mp; S. construita desfasurata:109 mp;
A1.3		Loc. Pilugani, Str Andrieni, Nr. 4, Jud. Suceava	Nr. niveluri:1; S. construita la sol:35 mp; S. construita desfasurata:35 mp;
A1.4		Loc. Pilugani, Str Andrieni, Nr. 4, Jud. Suceava	Nr. niveluri:1; S. construita la sol:14 mp; S. construita desfasurata:14 mp;

**B. Partea II. Proprietari și acte**

Inscrieri privitoare la dreptul de proprietate și alte drepturi reale		Referințe
/		
Act Normativ nr. 7, din 13/03/1996 emis de PARLAMENTUL ROMANIEI;		
B1	Intabulare, drept de PROPRIETATE, dobandit prin Lege, cota actuala 1/1, cota initiala 1/1 1) NEIDENTIFICAT NEIDENTIFICAT	A1
Act Administrativ nr. 8431, din 27/10/2022 emis de PRIMARIA COMUNEI POIANA STAMPEI;		
B2	SE NOTEAZA POSESIA FAPTICA IN FAVOAREA LUI 1) VLAD DANILA-AUREL	A1
Act Administrativ nr. 2981, din 31/03/2023 emis de PRIMARIA COMUNEI POIANA STAMPEI;		
B3	Intabulare, drept de PROPRIETATE, dobandit prin Lege, cota actuala 1/1, cota initiala 1/1 1) VLAD DANILA-AUREL	A1.1, A1.2, A1.3, A1.4

**C. Partea III. SARCINI .**

Inscrieri privind dezmembramintele dreptului de proprietate, drepturi reale de garanție și sarcini	Referințe
NU SUNT	

## Anexa Nr. 1 La Partea I

## Teren

Nr cadastral	Suprafața (mp)*	Observații / Referințe
	12.482	Top 3130/1parte (CF511 Dorna Candrenilor); Top 3105/1parte (CF 1803 Dorna Candrenilor); Top 3105/2parte (CF 1341 Dorna Candrenilor-CFE30787 Poiana Stampei)

\* Suprafața este determinată în planul de proiecție Stereo 70.



## Date referitoare la teren

Crt	Categorie folosință	Intra vilan	Suprafața (mp)	Tarla	Parcelă	Nr. topo	Observații / Referințe
1	curți constructii	DA	175	-	-	3130/1parte, 3105/1parte, 3130/2parte	
2	curți constructii	DA	258	-	-	3130/1parte, 3105/1parte, 3130/2parte	
3	arabil	DA	357	-	-	-	
4	arabil	DA	289	-	-	-	
5	faneata	DA	11.404	-	-	-	

## Date referitoare la construcții

Crt	Număr	Destinație construcție	Supraf. (mp)	Situație juridică	Observații / Referințe
A1.1		construcții de locuințe	65	Cu acte	Nr. niveluri:2; S. construita la sol:65 mp; S. construita desfasurata:97 mp;
A1.2		construcții anexa	109	Cu acte	Nr. niveluri:1; S. construita la sol:109 mp; S. construita desfasurata:109 mp;
A1.3		construcții anexa	35	Cu acte	Nr. niveluri:1; S. construita la sol:35 mp; S. construita desfasurata:35 mp;
A1.4		construcții anexa	14	Cu acte	Nr. niveluri:1; S. construita la sol:14 mp; S. construita desfasurata:14 mp;

## Lungime Segmente

1) Valorile lungimilor segmentelor sunt obținute din proiecție în plan.

Punct început	X / Y	Punct sfârșit	X / Y	Lungime segment	Punct început	X / Y	Punct sfârșit	X / Y	Lungime segment	Punct început	X / Y	Punct sfârșit	X / Y	Lungime segment
1	512.537,249 648.166,349	2	512.545,511 648.165,473	8.308	2	512.545,511 648.165,473	3	512.553,427 648.164,685	7.955	3	512.553,427 648.164,685	4	512.564,733 648.162,956	11.437
4	512.564,733 648.162,956	5	512.575,973 648.161,763	11.303	5	512.575,973 648.161,763	6	512.579,973 648.161,653	4.002	6	512.579,973 648.161,653	7	512.586,517 648.161,245	6.557
7	512.586,517 648.161,245	8	512.598,835 648.159,739	12.41	8	512.598,835 648.159,739	9	512.620,274 648.157,543	21.551	9	512.620,274 648.157,543	10	512.634,264 648.160,533	14.306
10	512.634,264 648.160,533	11	512.661,169 648.167,069	27.688	11	512.661,169 648.167,069	12	512.653,343 648.204,143	37.891	12	512.653,343 648.204,143	13	512.647,466 648.236,308	32.697
13	512.647,466 648.236,308	14	512.640,375 648.234,65	7.282	14	512.640,375 648.234,65	15	512.630,012 648.231,444	10.848	15	512.630,012 648.231,444	16	512.618,212 648.228,507	12.16
16	512.618,212 648.228,507	17	512.602,941 648.225,078	15.651	17	512.602,941 648.225,078	18	512.599,508 648.230,085	6.071	18	512.599,508 648.230,085	19	512.595,042 648.235,915	7.344
19	512.595,042 648.235,915	20	512.587,732 648.246,222	12.636	20	512.587,732 648.246,222	21	512.581,027 648.255,41	11.374	21	512.581,027 648.255,41	22	512.574,647 648.264,052	10.742
22	512.574,647 648.264,052	23	512.564,903 648.276,697	15.964	23	512.564,903 648.276,697	24	512.560,758 648.286,412	10.562	24	512.560,758 648.286,412	25	512.557,054 648.292,793	7.378
25	512.557,054 648.292,793	26	512.545,791 648.308,141	19.037	26	512.545,791 648.308,141	27	512.542,371 648.312,542	5.574	27	512.542,371 648.312,542	28	512.541,213 648.313,928	1.806
28	512.541,213 648.313,928	29	512.521,187 648.302,689	22.964	29	512.521,187 648.302,689	30	512.515,283 648.300,478	6.304	30	512.515,283 648.300,478	31	512.515,192 648.299,975	0.511
31	512.515,192 648.299,975	32	512.517,233 648.289,696	10.48	32	512.517,233 648.289,696	33	512.521,324 648.282,568	8.219	33	512.521,324 648.282,568	34	512.527,629 648.267,768	16.087
34	512.527,629 648.267,768	35	512.538,518 648.273,995	12.544	35	512.538,518 648.273,995	36	512.542,894 648.265,815	9.277	36	512.542,894 648.265,815	37	512.531,774 648.259,833	12.627
37	512.531,774 648.259,833	38	512.528,347 648.266,361	7.373	38	512.528,347 648.266,361	39	512.524,109 648.264,503	4.627	39	512.524,109 648.264,503	40	512.517,661 648.280,82	17.545
40	512.517,661 648.280,82	41	512.513,435 648.288,283	8.576	41	512.513,435 648.288,283	42	512.511,268 648.299,196	11.126	42	512.511,268 648.299,196	43	512.509,157 648.299,782	2.191
43	512.509,157 648.299,782	44	512.507,122 648.294,699	5.475	44	512.507,122 648.294,699	45	512.507,46 648.290,272	4.44	45	512.507,46 648.290,272	46	512.507,972 648.287,64	2.681
46	512.507,972 648.287,64	47	512.510,053 648.278,882	9.002	47	512.510,053 648.278,882	48	512.510,649 648.277,445	1.556	48	512.510,649 648.277,445	49	512.515,777 648.262,427	15.869
49	512.515,777 648.262,427	50	512.514,472 648.261,743	1.473	50	512.514,472 648.261,743	51	512.515,84 648.256,715	5.211	51	512.515,84 648.256,715	52	512.519,45 648.246,586	10.753
52	512.519,45 648.246,586	53	512.522,239 648.238,482	8.57	53	512.522,239 648.238,482	54	512.523,879 648.231,823	6.858	54	512.523,879 648.231,823	55	512.525,803 648.226,454	5.703
55	512.525,803 648.226,454	56	512.530,722 648.214,905	12.553	56	512.530,722 648.214,905	57	512.533,117 648.207,146	8.12	57	512.533,117 648.207,146	58	512.534,244 648.199,215	8.011
58	512.534,244 648.199,215	59	512.535,532 648.191,37	7.95	59	512.535,532 648.191,37	60	512.536,477 648.181,063	10.35	60	512.536,477 648.181,063	1	512.537,249 648.166,349	14.734

\*\* Lungimile segmentelor sunt determinate în planul de proiecție Stereo 70 și sunt rotunjite la 1 milimetru.

\*\*\* Distanța dintre puncte este formată din segmente cumulate ce sunt mai mici decât valoarea 1 milimetru.



**DATE DESPRE IMOBILUL NR. 3216**

Oficiul de Cadastru și Publicitate Imobiliară SUCEAVA  
Biroul de Cadastru și Publicitate Imobiliară Vatra Dornei

**A. Partea I. Descrierea imobilului**

TEREN Necunoscut

Adresa: Loc. Pilugani, Str Andrieni, Jud. Suceava

Nr. Crt	Nr cadastral Nr. topografic	Suprafața* (mp)	Observații / Referințe
A1		9.167	Sector cadastral:15 Teren imprejmuit;

**B. Partea II. Proprietari și acte**

Inscrieri privitoare la dreptul de proprietate și alte drepturi reale	Referințe
/	
Hotarare Judecatoreasca nr. 195, din 08/03/2000 emis de JUDECATORIA VATRA DORNEI;	
B1	Intabulare, drept de PROPRIETATE, dobandit prin Hotarare Judecatoreasca, cota actuala 1/1, cota initiala 1/1 1) FLOREA IOAN

**C. Partea III. SARCINI .**

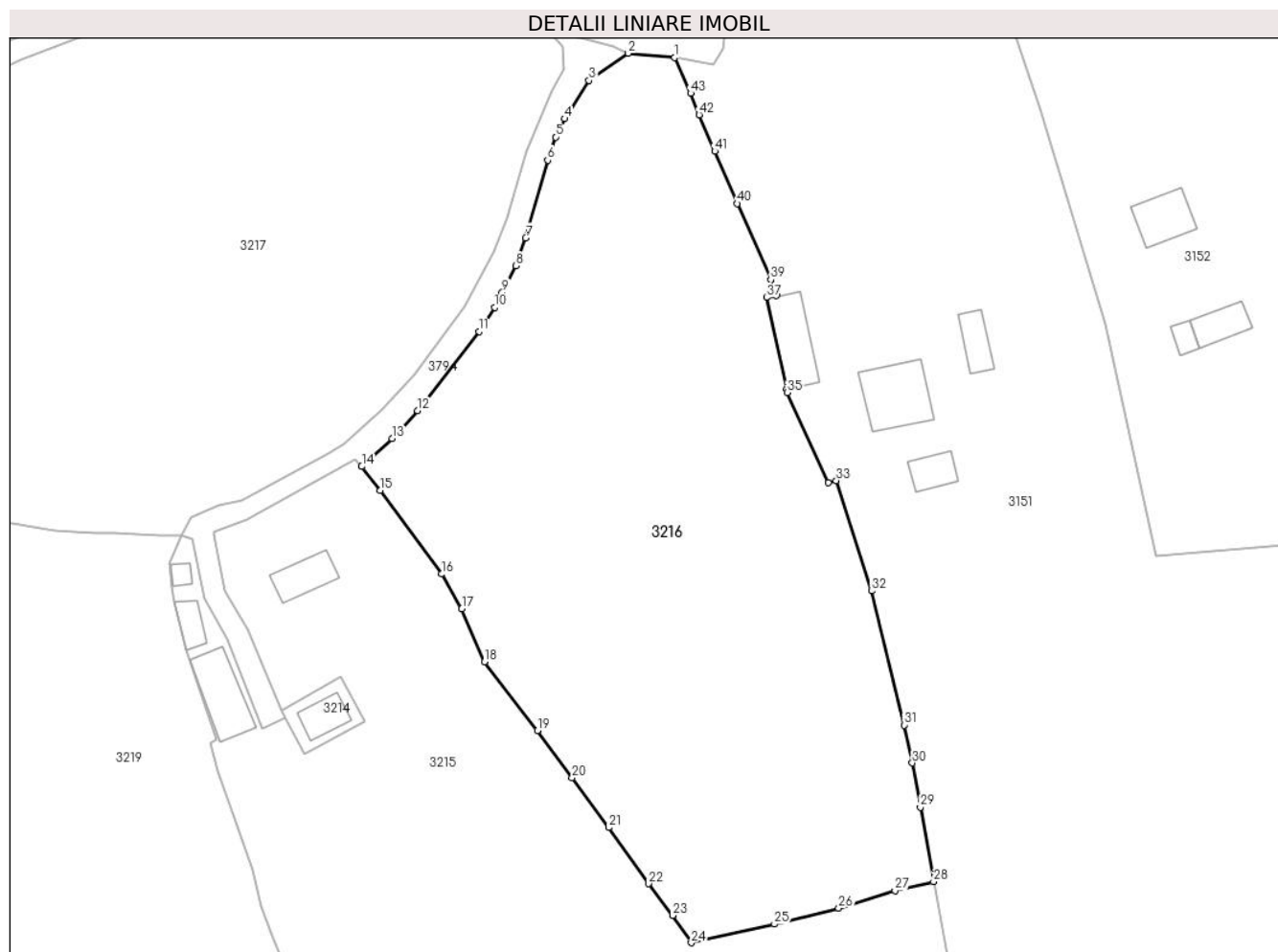
Inscrieri privind dezmembramintele dreptului de proprietate, drepturi reale de garanție și sarcini	Referințe
NU SUNT	

## Anexa Nr. 1 La Partea I

## Teren

Nr cadastral	Suprafața (mp)*	Observații / Referințe
	9.167	

\* Suprafața este determinată în planul de proiecție Stereo 70.



## Date referitoare la teren

Crt	Categorie folosință	Intravilan	Suprafața (mp)	Tarla	Parcelă	Nr. topo	Observații / Referințe
1	faneata	DA	8.550	-	-	-	
2	faneata	NU	617	-	-	-	

## Lungime Segmente

1) Valorile lungimilor segmentelor sunt obținute din proiecție în plan.

Punct început	X / Y	Punct sfârșit	X / Y	Lungime segment	Punct început	X / Y	Punct sfârșit	X / Y	Lungime segment	Punct început	X / Y	Punct sfârșit	X / Y	Lungime segment
1	512.599,885 648.387,628	2	512.591,334 648.388,441	8.59	2	512.591,334 648.388,441	3	512.584,128 648.383,441	8.771	3	512.584,128 648.383,441	4	512.579,638 648.376,41	8.342
4	512.579,638 648.376,41	5	512.577,983 648.373,054	3.742	5	512.577,983 648.373,054	6	512.576,542 648.368,796	4.495	6	512.576,542 648.368,796	7	512.572,525 648.354,532	14.819
7	512.572,525 648.354,532	8	512.570,673 648.349,398	5.458	8	512.570,673 648.349,398	9	512.568,191 648.344,548	5.448	9	512.568,191 648.344,548	10	512.566,775 648.341,758	3.129
10	512.566,775 648.341,758	11	512.563,919 648.337,358	5.246	11	512.563,919 648.337,358	12	512.552,635 648.322,77	18.443	12	512.552,635 648.322,77	13	512.547,931 648.317,675	6.934
13	512.547,931 648.317,675	14	512.542,371 648.312,542	7.567	14	512.542,371 648.312,542	15	512.545,791 648.308,141	5.574	15	512.545,791 648.308,141	16	512.557,054 648.292,793	19.037



Punct început	X / Y	Punct sfârșit	X / Y	Lungime segment	Punct început	X / Y	Punct sfârșit	X / Y	Lungime segment	Punct început	X / Y	Punct sfârșit	X / Y	Lungime segment
16	512.557,054 648.292,793	17	512.560,758 648.286,412	7.378	17	512.560,758 648.286,412	18	512.564,903 648.276,697	10.562	18	512.564,903 648.276,697	19	512.574,647 648.264,052	15.964
19	512.574,647 648.264,052	20	512.581,027 648.255,41	10.742	20	512.581,027 648.255,41	21	512.587,732 648.246,222	11.374	21	512.587,732 648.246,222	22	512.595,042 648.235,915	12.636
22	512.595,042 648.235,915	23	512.599,508 648.230,085	7.344	23	512.599,508 648.230,085	24	512.602,941 648.225,078	6.071	24	512.602,941 648.225,078	25	512.618,212 648.228,507	15.651
25	512.618,212 648.228,507	26	512.630,012 648.231,444	12.16	26	512.630,012 648.231,444	27	512.640,375 648.234,65	10.848	27	512.640,375 648.234,65	28	512.647,466 648.236,308	7.282
28	512.647,466 648.236,308	29	512.645,041 648.249,978	13.883	29	512.645,041 648.249,978	30	512.643,565 648.258,12	8.275	30	512.643,565 648.258,12	31	512.642,066 648.265,055	7.095
31	512.642,066 648.265,055	32	512.636,042 648.289,685	25.356	32	512.636,042 648.289,685	33	512.629,592 648.309,948	21.265	33	512.629,592 648.309,948	34	512.628,074 648.309,547	1.57
34	512.628,074 648.309,547	35	512.620,563 648.326,109	18.186	35	512.620,563 648.326,109	36	512.620,411 648.326,805	0.712	36	512.620,411 648.326,805	37	512.616,764 648.343,585	17.172
37	512.616,764 648.343,585	38	512.618,543 648.343,934	1.813	38	512.618,543 648.343,934	39	512.617,552 648.346,839	3.069	39	512.617,552 648.346,839	40	512.611,396 648.360,832	15.287
40	512.611,396 648.360,832	41	512.607,253 648.370,446	10.469	41	512.607,253 648.370,446	42	512.604,367 648.377,123	7.274	42	512.604,367 648.377,123	43	512.602,792 648.381,088	4.266
43	512.602,792 648.381,088	1	512.599,885 648.387,628	7.157										

\*\* Lungimile segmentelor sunt determinate în planul de proiecție Stereo 70 și sunt rotunjite la 1 milimetru.

\*\*\* Distanța dintre puncte este formată din segmente cumulate ce sunt mai mici decât valoarea 1 milimetru.



**DATE DESPRE IMOBILUL NR. 3217**

Oficiul de Cadastru și Publicitate Imobiliară SUCEAVA  
Biroul de Cadastru și Publicitate Imobiliară Vatra Dornei

**A. Partea I. Descrierea imobilului**

TEREN Necunoscut

Adresa: Loc. Pilugani, Str Andrieni, Nr. 3, Jud. Suceava

Nr. Crt	Nr cadastral Nr. topografic	Suprafața* (mp)	Observații / Referințe
A1	34355	19.527	Sector cadastral:15 Teren imprejmuit;

**Construcții**

Crt	Nr cadastral Nr. topografic	Adresa	Observații / Referințe
A1.1	34355-C1	Loc. Pilugani, Str Andrieni, Nr. 3, Jud. Suceava	Nr. niveluri:2; S. construita la sol:112 mp; S. construita desfasurata:240 mp; Casa de locuit din lemn, construta in anul 1982, sistem P+M, suprafata desfasurata 240 mp, fara lift si fara certificat energetic.
A1.2	34355-C2	Loc. Pilugani, Str Andrieni, Nr. 3, Jud. Suceava	Nr. niveluri:1; S. construita la sol:124 mp; S. construita desfasurata:123 mp; Anexa din lemn, construita in anul 1992.
A1.3	34355-C3	Loc. Pilugani, Str Andrieni, Nr. 3, Jud. Suceava	Nr. niveluri:1; S. construita la sol:21 mp; S. construita desfasurata:22 mp; Anexa din lemn, construita in anul 1985.
A1.4	34355	Loc. Pilugani, Str Andrieni, Nr. 3, Jud. Suceava	Nr. niveluri:1; S. construita la sol:20 mp; S. construita desfasurata:29 mp; Anexa din lemn, construita in anul 1985.
A1.5	34355	Loc. Pilugani, Str Andrieni, Nr. 3, Jud. Suceava	Nr. niveluri:1; S. construita la sol:34 mp; S. construita desfasurata:34 mp;

**B. Partea II. Proprietari și acte**

Inscrieri privitoare la dreptul de proprietate și alte drepturi reale	Referințe
<b>3119 / 25/02/2022</b>	
Act Notarial nr. 439, din 24/02/2022 emis de Vasilut Niculina;	
B3 se noteaza respingerea cererii de intabulare drept de proprietate asupra imobilului cu nr. cad. 34355 in scris in UAT Cosna, solicitata de NP Vasilut Niculina	A1, A1.1, A1.2, A1.3, A1.4
<b>3159 / 25/02/2022</b>	
Act Notarial nr. 450, din 25/02/2022 emis de Vasilut Niculina;	
B4 Intabulare, drept de PROPRIETATE bun propriu cu titlu de donatie, dobandit prin Conventie, cota actuala 1/1, cota initiala 1/1 1) BORGovan PETRICĂ-ADRIAN	A1.1, A1.2, A1.3, A1.4
B5 se noteaza posesia ca bun propriu 1) BORGovan PETRICĂ-ADRIAN	A1
/	
Act Normativ nr. 7, din 13/03/1996 emis de PARLAMENTUL ROMANIEI;	
B6 Intabulare, drept de PROPRIETATE, dobandit prin Lege, cota actuala 1/1, cota initiala 1/1 1) NEIDENTIFICAT NEIDENTIFICAT	A1
Act Administrativ nr. 2981, din 31/03/2023 emis de PRIMARIA COMUNEI POIANA STAMPEI;	
B6 Intabulare, drept de PROPRIETATE, dobandit prin Lege, cota actuala 1/1, cota initiala 1/1 1) BORGovan PETRICĂ-ADRIAN	A1.5

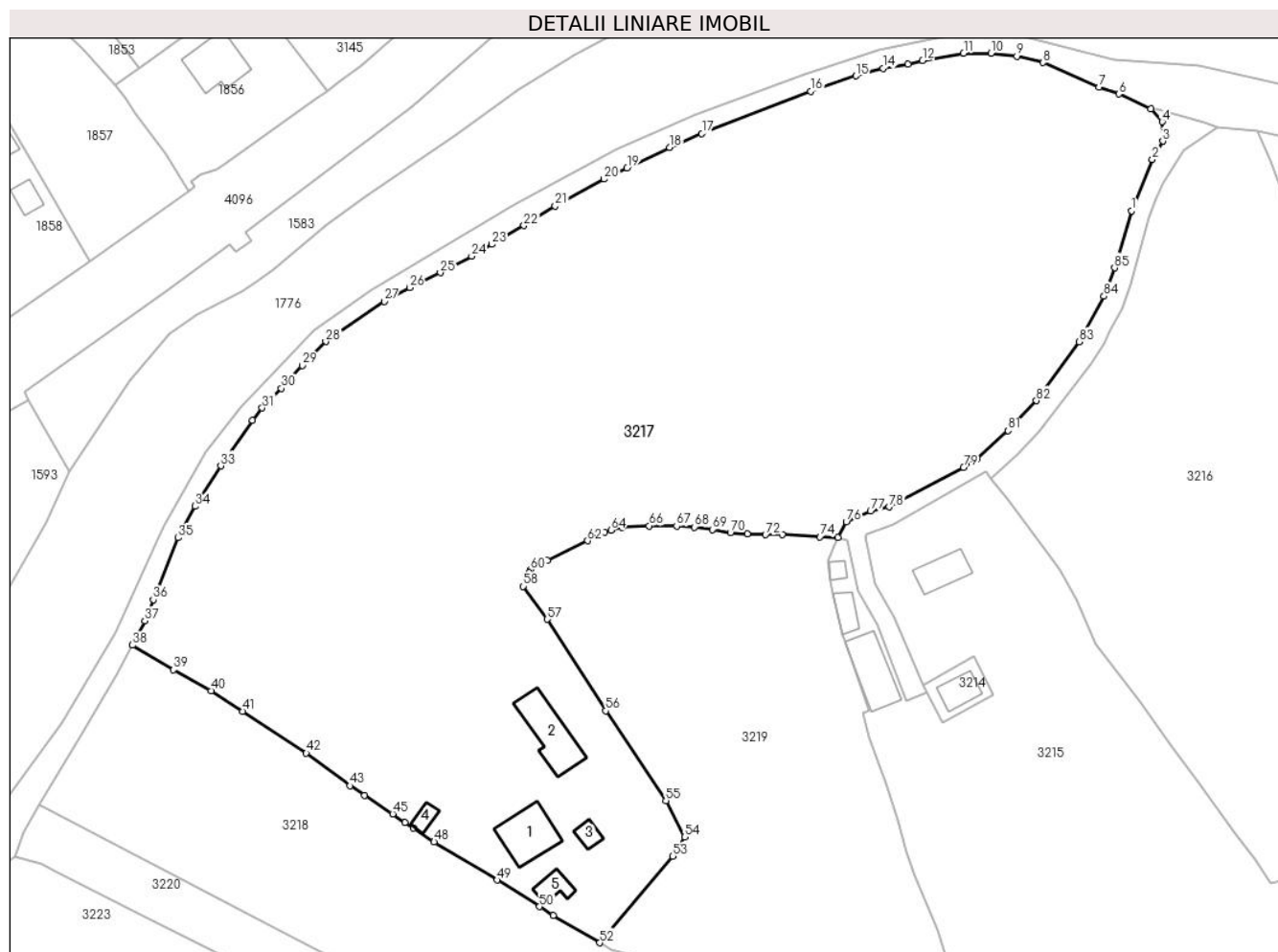
**C. Partea III. SARCINI .**

Inscrieri privind dezmembramintele dreptului de proprietate, drepturi reale de garanție și sarcini	Referințe
NU SUNT	

**Teren**

Nr cadastral	Suprafața (mp)*	Observații / Referințe
34355	19.527	

\* Suprafața este determinată în planul de proiecție Stereo 70.



**Date referitoare la teren**

Crt	Categorie folosință	Intravilan	Suprafața (mp)	Tarla	Parcelă	Nr. topo	Observații / Referințe
1	curți constructii	DA	1.055	-	-	-	Imprejmuit cu gard din lemn pe latura din exterior.
2	faneata	DA	1.354	-	-	-	Imprejmuit cu gard din lemn pe laturile din exterior.
3	faneata	DA	1.715	-	-	-	Imprejmuit cu gard din lemn pe laturile din exterior.
4	faneata	NU	15.404	-	-	-	

**Date referitoare la construcții**

Crt	Număr	Destinație construcție	Supraf. (mp)	Situație juridică	Observații / Referințe
A1.1	34355-C1	construcții de locuințe	Din acte: 120 Masurata: 112	Cu acte	Nr. niveluri:2; S. construita la sol:112 mp; S. construita desfasurata:240 mp; Casa de locuit din lemn, construita in anul 1982, sistem P+M, suprafata desfasurata 240 mp, fara lift si fara certificat energetic.
A1.2	34355-C2	construcții anexa	Din acte: 123 Masurata: 124	Cu acte	Nr. niveluri:1; S. construita la sol:124 mp; S. construita desfasurata:123 mp; Anexa din lemn, construita in anul 1992.
A1.3	34355-C3	construcții anexa	Din acte: 22 Masurata: 21	Cu acte	Nr. niveluri:1; S. construita la sol:21 mp; S. construita desfasurata:22 mp; Anexa din lemn, construita in anul 1985.
A1.4	34355	construcții anexa	Din acte: 29 Masurata: 20	Cu acte	Nr. niveluri:1; S. construita la sol:20 mp; S. construita desfasurata:29 mp; Anexa din lemn, construita in anul 1985.

Crt	Număr	Destinație construcție	Supraf. (mp)	Situație juridică	Observații / Referințe
A1.5	34355	construcții anexa	34	Cu acte	Nr. niveluri:1; S. construita la sol:34 mp; S. construita desfasurata:34 mp;

**Lungime Segmente**

1) Valorile lungimilor segmentelor sunt obținute din proiecție în plan.

Punct început	X / Y	Punct sfârșit	X / Y	Lungime segment	Punct început	X / Y	Punct sfârșit	X / Y	Lungime segment	Punct început	X / Y	Punct sfârșit	X / Y	Lungime segment
1	512.572,684 648.370,447	2	512.577,227 648.381,563	12.009	2	512.577,227 648.381,563	3	512.579,476 648.385,532	4.562	3	512.579,476 648.385,532	4	512.579,346 648.389,676	4.146
4	512.579,346 648.389,676	5	512.576,855 648.392,464	3.739	5	512.576,855 648.392,464	6	512.569,94 648.395,686	7.629	6	512.569,94 648.395,686	7	512.565,706 648.397,222	4.504
7	512.565,706 648.397,222	8	512.553,607 648.402,473	13.189	8	512.553,607 648.402,473	9	512.547,917 648.403,86	5.857	9	512.547,917 648.403,86	10	512.542,303 648.404,486	5.649
10	512.542,303 648.404,486	11	512.536,368 648.404,52	5.935	11	512.536,368 648.404,52	12	512.527,488 648.402,976	9.013	12	512.527,488 648.402,976	13	512.524,356 648.402,209	3.225
13	512.524,356 648.402,209	14	512.518,903 648.401,244	5.538	14	512.518,903 648.401,244	15	512.513,032 648.399,599	6.097	15	512.513,032 648.399,599	16	512.503,235 648.396,294	10.339
16	512.503,235 648.396,294	17	512.479,694 648.387,19	25.24	17	512.479,694 648.387,19	18	512.472,745 648.384,135	7.591	18	512.472,745 648.384,135	19	512.463,513 648.379,685	10.249
19	512.463,513 648.379,685	20	512.458,543 648.377,301	5.512	20	512.458,543 648.377,301	21	512.447,952 648.371,432	12.108	21	512.447,952 648.371,432	22	512.441,204 648.367,235	7.947
22	512.441,204 648.367,235	23	512.434,257 648.363,174	8.047	23	512.434,257 648.363,174	24	512.429,878 648.360,608	5.075	24	512.429,878 648.360,608	25	512.423,103 648.357,064	7.646
25	512.423,103 648.357,064	26	512.416,431 648.353,848	7.407	26	512.416,431 648.353,848	27	512.410,969 648.350,827	6.242	27	512.410,969 648.350,827	28	512.398,294 648.342,17	15.349
28	512.398,294 648.342,17	29	512.393,184 648.336,964	7.295	29	512.393,184 648.336,964	30	512.388,67 648.332,039	6.681	30	512.388,67 648.332,039	31	512.384,545 648.327,775	5.933
31	512.384,545 648.327,775	32	512.382,42 648.325,147	3.38	32	512.382,42 648.325,147	33	512.375,549 648.315,264	12.037	33	512.375,549 648.315,264	34	512.369,939 648.306,502	10.404
34	512.369,939 648.306,502	35	512.366,35 648.299,707	7.685	35	512.366,35 648.299,707	36	512.360,955 648.286,307	14.445	36	512.360,955 648.286,307	37	512.359,141 648.281,74	4.914
37	512.359,141 648.281,74	38	512.356,473 648.276,476	5.902	38	512.356,473 648.276,476	39	512.365,354 648.271,157	10.352	39	512.365,354 648.271,157	40	512.373,468 648.266,623	9.295
40	512.373,468 648.266,623	41	512.380,355 648.262,175	8.199	41	512.380,355 648.262,175	42	512.394,08 648.253,116	16.445	42	512.394,08 648.253,116	43	512.403,594 648.246,065	11.842
43	512.403,594 648.246,065	44	512.406,706 648.243,977	3.748	44	512.406,706 648.243,977	45	512.412,775 648.239,952	7.282	45	512.412,775 648.239,952	46	512.415,447 648.238,162	3.216
46	512.415,447 648.238,162	47	512.417,304 648.236,91	2.24	47	512.417,304 648.236,91	48	512.421,731 648.233,925	5.339	48	512.421,731 648.233,925	49	512.435,373 648.225,665	15.948
49	512.435,373 648.225,665	50	512.444,569 648.219,937	10.834	50	512.444,569 648.219,937	51	512.447,549 648.218,014	3.547	51	512.447,549 648.218,014	52	512.457,601 648.212,1	11.663
52	512.457,601 648.212,1	53	512.473,447 648.230,79	24.503	53	512.473,447 648.230,79	54	512.475,966 648.234,994	4.901	54	512.475,966 648.234,994	55	512.471,937 648.242,813	8.796
55	512.471,937 648.242,813	56	512.458,907 648.262,273	23.419	56	512.458,907 648.262,273	57	512.446,213 648.282,069	23.516	57	512.446,213 648.282,069	58	512.440,989 648.289,216	8.853
58	512.440,989 648.289,216	59	512.442,368 648.292,117	3.212	59	512.442,368 648.292,117	60	512.442,669 648.292,771	0.72	60	512.442,669 648.292,771	61	512.446,291 648.294,796	4.15
61	512.446,291 648.294,796	62	512.454,994 648.299,048	9.686	62	512.454,994 648.299,048	63	512.458,645 648.300,915	4.101	63	512.458,645 648.300,915	64	512.460,013 648.301,372	1.442
64	512.460,013 648.301,372	65	512.462,429 648.302,037	2.506	65	512.462,429 648.302,037	66	512.468,289 648.302,284	5.865	66	512.468,289 648.302,284	67	512.474,251 648.302,26	5.962
67	512.474,251 648.302,26	68	512.478,111 648.302,034	3.867	68	512.478,111 648.302,034	69	512.481,983 648.301,512	3.907	69	512.481,983 648.301,512	70	512.485,907 648.300,822	3.984
70	512.485,907 648.300,822	71	512.489,581 648.300,493	3.689	71	512.489,581 648.300,493	72	512.493,477 648.300,352	3.899	72	512.493,477 648.300,352	73	512.497,112 648.300,407	3.635
73	512.497,112 648.300,407	74	512.505,274 648.299,898	8.178	74	512.505,274 648.299,898	75	512.509,157 648.299,782	3.885	75	512.509,157 648.299,782	76	512.510,969 648.303,156	3.83
76	512.510,969 648.303,156	77	512.516,217 648.305,514	5.753	77	512.516,217 648.305,514	78	512.520,231 648.306,366	4.103	78	512.520,231 648.306,366	79	512.536,336 648.314,924	18.238
79	512.536,336 648.314,924	80	512.539,228 648.316,699	3.393	80	512.539,228 648.316,699	81	512.546,021 648.322,899	9.197	81	512.546,021 648.322,899	82	512.552,13 648.329,363	8.894
82	512.552,13 648.329,363	83	512.561,382 648.342,125	15.763	83	512.561,382 648.342,125	84	512.566,739 648.351,95	11.191	84	512.566,739 648.351,95	85	512.569,075 648.358,103	6.582
85	512.569,075 648.358,103	1	512.572,684 648.370,447	12.861										

**\*\* Lungimile segmentelor sunt determinate în planul de proiecție Stereo 70 și sunt rotunjite la 1 milimetru.**

**\*\*\* Distanța dintre puncte este formată din segmente cumulate ce sunt mai mici decât valoarea 1 milimetru.**

**DATE DESPRE IMOBILUL NR. 3218**

Oficiul de Cadastru și Publicitate Imobiliară SUCEAVA  
Biroul de Cadastru și Publicitate Imobiliară Vatra Dornei

**A. Partea I. Descrierea imobilului**

TEREN Necunoscut

Adresa: Loc. Pilugani, Str Andrieni, Nr. 2, Jud. Suceava

Nr. Crt	Nr cadastral Nr. topografic	Suprafața* (mp)	Observații / Referințe
A1	30653	Din acte: 12.770 Masurata: 12.024	Sector cadastral:15 Teren imprejmuit;

**Construcții**

Crt	Nr cadastral Nr. topografic	Adresa	Observații / Referințe
A1.1	30653-C1	Loc. Pilugani, Str Andrieni, Nr. 2, Jud. Suceava	Nr. niveluri:2; S. construita la sol:94 mp; S. construita desfasurata:178 mp; Cladire casa edificata din lemn in anul 1962, cu regim de inaltime P+M, cu suprafata construita la sol de 94 mp si cu suprafata construita desfasurata de 178 mp.
A1.2	30653-C2	Loc. Pilugani, Str Andrieni, Nr. 2, Jud. Suceava	Nr. niveluri:1; S. construita la sol:46 mp; S. construita desfasurata:46 mp; Anexa edificata din lemn in anul 1980, cu suprafata construita la sol de 46 mp si cu suprafata construita desfasurata de 46 mp.
A1.3	30653-C3	Loc. Pilugani, Str Andrieni, Nr. 2, Jud. Suceava	Nr. niveluri:1; S. construita la sol:150 mp; S. construita desfasurata:150 mp; Anexa cu grajd, bucatarie de vara si magazine, edificata din lemn in anul 1980, cu suprafata construita la sol de 150 mp si cu suprafata construita desfasurata de 150 mp.

**B. Partea II. Proprietari și acte**

Inscrieri privitoare la dreptul de proprietate și alte drepturi reale	Referințe
<b>8287 / 14/06/2017</b>	
Act Notarial nr. 1216, din 12/06/2017 emis de BIN VASILUT NICULINA;	
B2	se notează modificarea suprafeței imobilului de sub A1 în sensul diminuării de la 12.770 mp. la 12.017 mp. rezultați din măsurători
	A1
Act Administrativ nr. 5144, din 04/07/2017 emis de PRIMARIA POIANA STAMPEI;	
B3	se notează actualizarea informațiilor cadastrale privind imobilul de sub A1
	A1, A1.1, A1.2, A1.3
<b>10331 / 13/07/2018</b>	
Act Notarial nr. 1577, din 12/07/2018 emis de Rotaru RAUL- GABRIEL;	
B4	Intabulare, drept de PROPRIETATE, bun propriu, dobandit prin Conventie, cota actuala 1/2, cota initiala 1/2
	1) IUGA GABRIELA
B5	Intabulare, drept de PROPRIETATE, bun propriu, dobandit prin Conventie, cota actuala 1/2, cota initiala 1/2
	1) CHIFORESCU DOINA-ECATERINA

**C. Partea III. SARCINI .**

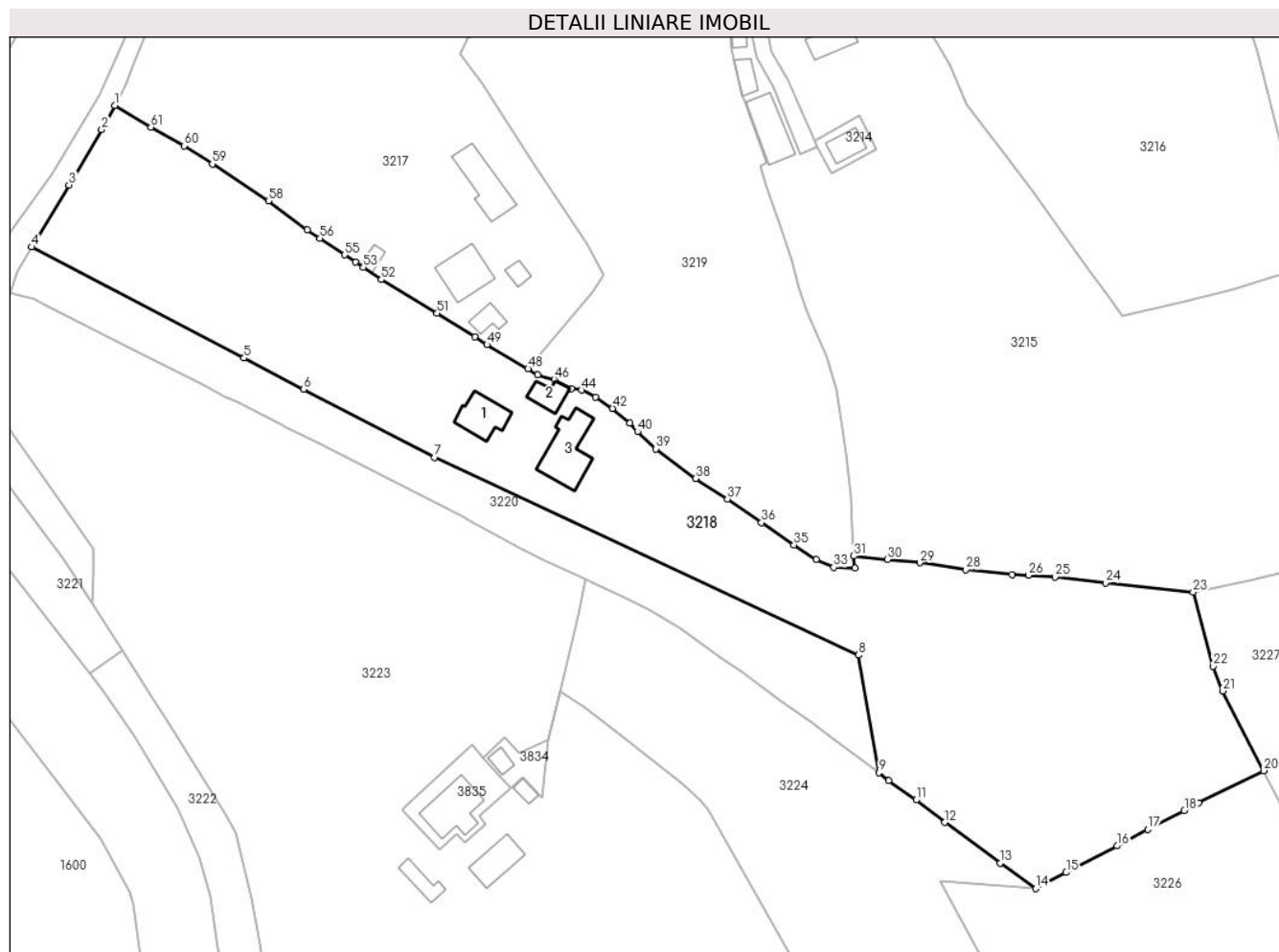
Inscrieri privind dezmembramentele dreptului de proprietate, drepturi reale de garanție și sarcini	Referințe
NU SUNT	

## Anexa Nr. 1 La Partea I

## Teren

Nr cadastral	Suprafața (mp)*	Observații / Referințe
30653	Din acte: 12.770 Masurata: 12.024	

\* Suprafața este determinată în planul de proiecție Stereo 70.



## Date referitoare la teren

Crt	Categorie folosință	Intravilan	Suprafața (mp)	Tarla	Parcelă	Nr. topo	Observații / Referințe
1	curți construcții	DA	1.064	-	-	-	Imobil împrejmuit cu gard.
2	faneata	DA	8.225	-	-	-	Imobil împrejmuit cu gard.
3	faneata	NU	2.734	-	-	-	Imobil împrejmuit cu gard.

## Date referitoare la construcții

Crt	Număr	Destinație construcție	Supraf. (mp)	Situație juridică	Observații / Referințe
A1.1	30653-C1	construcții de locuințe	94	Cu acte	Nr. niveluri:2; S. construita la sol:94 mp; S. construita desfasurata:178 mp; Cladire casa edificata din lemn in anul 1962, cu regim de inaltime P+M, cu suprafata construita la sol de 94 mp si cu suprafata construita desfasurata de 178 mp.
A1.2	30653-C2	construcții anexa	46	Cu acte	Nr. niveluri:1; S. construita la sol:46 mp; S. construita desfasurata:46 mp; Anexa edificata din lemn in anul 1980, cu suprafata construita la sol de 46 mp si cu suprafata construita desfasurata de 46 mp.



Crt	Număr	Destinație construcție	Supraf. (mp)	Situație juridică	Observații / Referințe
A1.3	30653-C3	construcții anexa	150	Cu acte	Nr. niveluri:1; S. construita la sol:150 mp; S. construita desfasurata:150 mp; Anexa cu grajd, bucatarie de vara si magazie, edificata din lemn in anul 1980, cu suprafata construita la sol de 150 mp si cu suprafata construita desfasurata de 150 mp.

**Lungime Segmente**

1) Valorile lungimilor segmentelor sunt obținute din proiecție în plan.

Punct început	X / Y	Punct sfârșit	X / Y	Lungime segment	Punct început	X / Y	Punct sfârșit	X / Y	Lungime segment	Punct început	X / Y	Punct sfârșit	X / Y	Lungime segment
1	512.356,473 648.276,476	2	512.353,34 648.270,528	6.723	2	512.353,34 648.270,528	3	512.345,307 648.257,048	15.69 2	3	512.345,307 648.257,048	4	512.336,165 648.241,877	17.71 3
4	512.336,165 648.241,877	5	512.388,14 648.214,739	58.63 3	5	512.388,14 648.214,739	6	512.402,704 648.207,135	16.43	6	512.402,704 648.207,135	7	512.434,751 648.190,475	36.11 9
7	512.434,751 648.190,475	8	512.538,481 648.142,132	114.4 42	8	512.538,481 648.142,132	9	512.543,488 648.113,417	29.14 8	9	512.543,488 648.113,417	10	512.545,822 648.111,419	3.072
10	512.545,822 648.111,419	11	512.552,507 648.106,712	8.176	11	512.552,507 648.106,712	12	512.559,518 648.101,224	8.903	12	512.559,518 648.101,224	13	512.573,077 648.091,307	16.79 9
13	512.573,077 648.091,307	14	512.581,824 648.085,03	10.76 6	14	512.581,824 648.085,03	15	512.589,211 648.088,976	8.375	15	512.589,211 648.088,976	16	512.601,637 648.095,48	14.02 5
16	512.601,637 648.095,48	17	512.609,24 648.099,518	8.609	17	512.609,24 648.099,518	18	512.618,119 648.104,156	10.01 7	18	512.618,119 648.104,156	19	512.621,649 648.106,037	4.0
19	512.621,649 648.106,037	20	512.637,554 648.113,877	17.73 2	20	512.637,554 648.113,877	21	512.627,511 648.133,364	21.92 3	21	512.627,511 648.133,364	22	512.625,203 648.139,43	6.49
22	512.625,203 648.139,43	23	512.620,274 648.157,543	18.77 2	23	512.620,274 648.157,543	24	512.598,835 648.159,739	21.55 1	24	512.598,835 648.159,739	25	512.586,517 648.161,245	12.41
25	512.586,517 648.161,245	26	512.579,973 648.161,653	6.557	26	512.579,973 648.161,653	27	512.575,973 648.161,763	4.002	27	512.575,973 648.161,763	28	512.564,733 648.162,956	11.30 3
28	512.564,733 648.162,956	29	512.553,427 648.164,685	11.43 7	29	512.553,427 648.164,685	30	512.545,511 648.165,473	7.955	30	512.545,511 648.165,473	31	512.537,249 648.166,349	8.308
31	512.537,249 648.166,349	32	512.537,556 648.163,371	2.994	32	512.537,556 648.163,371	33	512.532,34 648.163,601	5.221	33	512.532,34 648.163,601	34	512.528,106 648.165,534	4.654
34	512.528,106 648.165,534	35	512.522,639 648.169,032	6.49	35	512.522,639 648.169,032	36	512.514,677 648.174,467	9.64	36	512.514,677 648.174,467	37	512.506,358 648.180,258	10.13 6
37	512.506,358 648.180,258	38	512.498,625 648.185,254	9.206	38	512.498,625 648.185,254	39	512.488,819 648.192,532	12.21 2	39	512.488,819 648.192,532	40	512.484,361 648.196,708	6.108
40	512.484,361 648.196,708	41	512.482,464 648.198,889	2.891	41	512.482,464 648.198,889	42	512.478,286 648.202,395	5.454	42	512.478,286 648.202,395	43	512.474,135 648.205,205	5.013
43	512.474,135 648.205,205	44	512.470,641 648.206,886	3.877	44	512.470,641 648.206,886	45	512.468,225 648.207,29	2.45	45	512.468,225 648.207,29	46	512.464,05 648.209,511	4.729
46	512.464,05 648.209,511	47	512.459,997 648.210,69	4.221	47	512.459,997 648.210,69	48	512.457,601 648.212,1	2.78	48	512.457,601 648.212,1	49	512.447,549 648.218,014	11.66 3
49	512.447,549 648.218,014	50	512.444,569 648.219,937	3.547	50	512.444,569 648.219,937	51	512.435,373 648.225,665	10.83 4	51	512.435,373 648.225,665	52	512.421,731 648.233,925	15.94 8
52	512.421,731 648.233,925	53	512.417,304 648.236,91	5.339	53	512.417,304 648.236,91	54	512.415,447 648.238,162	2.24	54	512.415,447 648.238,162	55	512.412,775 648.239,952	3.216
55	512.412,775 648.239,952	56	512.406,706 648.243,977	7.282	56	512.406,706 648.243,977	57	512.403,594 648.246,065	3.748	57	512.403,594 648.246,065	58	512.394,08 648.253,116	11.84 2
58	512.394,08 648.253,116	59	512.380,355 648.262,175	16.44 5	59	512.380,355 648.262,175	60	512.373,468 648.266,623	8.199	60	512.373,468 648.266,623	61	512.365,354 648.271,157	9.295
61	512.365,354 648.271,157	1	512.356,473 648.276,476	10.35 2										

\*\* Lungimile segmentelor sunt determinate în planul de proiecție Stereo 70 și sunt rotunjite la 1 milimetru.

\*\*\* Distanța dintre puncte este formată din segmente cumulate ce sunt mai mici decât valoarea 1 milimetru.



**DATE DESPRE IMOBILUL NR. 3219**

Oficiul de Cadastru și Publicitate Imobiliară SUCEAVA  
 Biroul de Cadastru și Publicitate Imobiliară Vatra Dornei

**A. Partea I. Descrierea imobilului**

TEREN Necunoscut

Adresa: Loc. Pilugani, Jud. Suceava

Nr. Crt	Nr cadastral Nr. topografic	Suprafața* (mp)	Observații / Referințe
A1	30654	Din acte: 6.810 Masurata: 7.028	Sector cadastral:15 Teren imprejmuit;

**B. Partea II. Proprietari și acte**

Inscrieri privitoare la dreptul de proprietate și alte drepturi reale		Referințe
<b>4735 / 16/04/2013</b>		
Act Notarial nr. 868, din 15/04/2013 emis de Rotaru Raul Gabriel;		
B2	Intabulare, drept de PROPRIETATE bun propriu, dobandit prin Conventie, cota actuala 1/1, cota initiala 1/1 1) CHIFORESCU CLAUDIA-LUIZA	A1

**C. Partea III. SARCINI .**

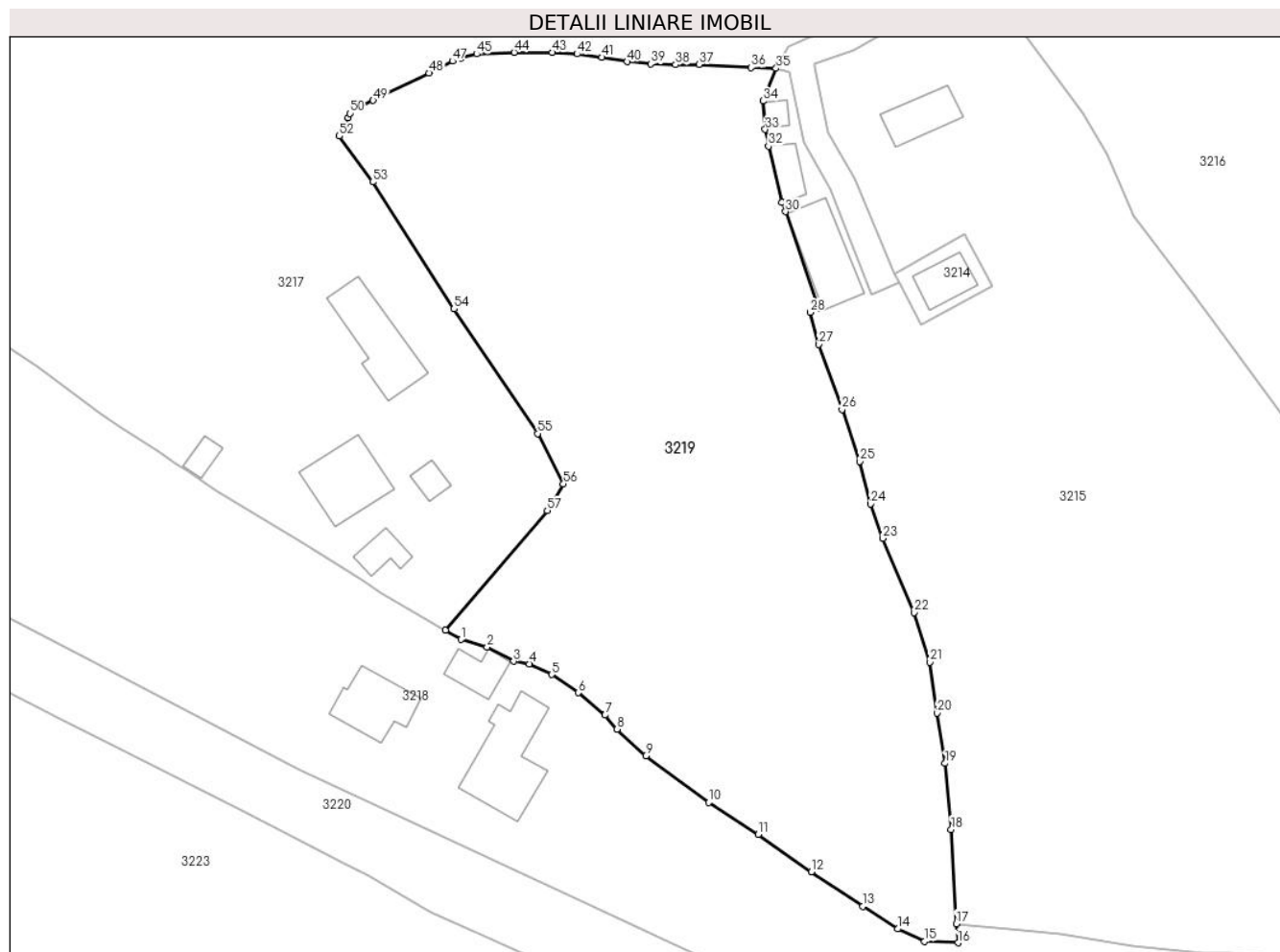
Inscrieri privind dezmembramintele dreptului de proprietate, drepturi reale de garanție și sarcini	Referințe
NU SUNT	

## Anexa Nr. 1 La Partea I

## Teren

Nr cadastral	Suprafața (mp)*	Observații / Referințe
30654	Din acte: 6.810 Masurata: 7.028	

\* Suprafața este determinată în planul de proiecție Stereo 70.



## Date referitoare la teren

Crt	Categorie folosință	Intravilan	Suprafața (mp)	Tarla	Parcelă	Nr. topo	Observații / Referințe
1	faneata	DA	7.021	-	-	-	top. 3133/2
2	faneata	NU	7	-	-	-	

## Lungime Segmente

1) Valorile lungimilor segmentelor sunt obținute din proiecție în plan.

Punct început	X / Y	Punct sfârșit	X / Y	Lungime segment
1	512.459,997 648.210,69	2	512.464,05 648.209,511	4.221
2	512.464,05 648.209,511	3	512.468,225 648.207,29	4.729
3	512.468,225 648.207,29	4	512.470,641 648.206,886	2.45
4	512.470,641 648.206,886	5	512.474,135 648.205,205	3.877
5	512.474,135 648.205,205	6	512.478,286 648.202,395	5.013
6	512.478,286 648.202,395	7	512.482,464 648.198,889	5.454
7	512.482,464 648.198,889	8	512.484,361 648.196,708	2.891
8	512.484,361 648.196,708	9	512.488,819 648.192,532	6.108
9	512.488,819 648.192,532	10	512.498,625 648.185,254	12.212
10	512.498,625 648.185,254	11	512.506,358 648.180,258	9.206
11	512.506,358 648.180,258	12	512.514,677 648.174,467	10.136
12	512.514,677 648.174,467	13	512.522,639 648.169,032	9.64
13	512.522,639 648.169,032	14	512.528,106 648.165,534	6.49
14	512.528,106 648.165,534	15	512.532,34 648.163,601	4.654
15	512.532,34 648.163,601	16	512.537,556 648.163,371	5.221

Punct început	X / Y	Punct sfârșit	X / Y	Lungime segment	Punct început	X / Y	Punct sfârșit	X / Y	Lungime segment	Punct început	X / Y	Punct sfârșit	X / Y	Lungime segment
16	512.537,556 648.163,371	17	512.537,249 648.166,349	2.994	17	512.537,249 648.166,349	18	512.536,477 648.181,063	14.734	18	512.536,477 648.181,063	19	512.535,532 648.191,37	10.35
19	512.535,532 648.191,37	20	512.534,244 648.199,215	7.95	20	512.534,244 648.199,215	21	512.533,117 648.207,146	8.011	21	512.533,117 648.207,146	22	512.530,722 648.214,905	8.12
22	512.530,722 648.214,905	23	512.525,803 648.226,454	12.553	23	512.525,803 648.226,454	24	512.523,879 648.231,823	5.703	24	512.523,879 648.231,823	25	512.522,239 648.238,482	6.858
25	512.522,239 648.238,482	26	512.519,45 648.246,586	8.57	26	512.519,45 648.246,586	27	512.515,84 648.256,715	10.753	27	512.515,84 648.256,715	28	512.514,472 648.261,743	5.211
28	512.514,472 648.261,743	29	512.515,777 648.262,427	1.473	29	512.515,777 648.262,427	30	512.510,649 648.277,445	15.869	30	512.510,649 648.277,445	31	512.510,053 648.278,882	1.556
31	512.510,053 648.278,882	32	512.507,972 648.287,64	9.002	32	512.507,972 648.287,64	33	512.507,46 648.290,272	2.681	33	512.507,46 648.290,272	34	512.507,122 648.294,699	4.44
34	512.507,122 648.294,699	35	512.509,157 648.299,782	5.475	35	512.509,157 648.299,782	36	512.505,274 648.299,898	3.885	36	512.505,274 648.299,898	37	512.497,112 648.300,407	8.178
37	512.497,112 648.300,407	38	512.493,477 648.300,352	3.635	38	512.493,477 648.300,352	39	512.489,581 648.300,493	3.899	39	512.489,581 648.300,493	40	512.485,907 648.300,822	3.689
40	512.485,907 648.300,822	41	512.481,983 648.301,512	3.984	41	512.481,983 648.301,512	42	512.478,111 648.302,034	3.907	42	512.478,111 648.302,034	43	512.474,251 648.302,26	3.867
43	512.474,251 648.302,26	44	512.468,289 648.302,284	5.962	44	512.468,289 648.302,284	45	512.462,429 648.302,037	5.865	45	512.462,429 648.302,037	46	512.460,013 648.301,372	2.506
46	512.460,013 648.301,372	47	512.458,645 648.300,915	1.442	47	512.458,645 648.300,915	48	512.454,994 648.299,048	4.101	48	512.454,994 648.299,048	49	512.446,291 648.294,796	9.686
49	512.446,291 648.294,796	50	512.442,669 648.292,771	4.15	50	512.442,669 648.292,771	51	512.442,368 648.292,117	0.72	51	512.442,368 648.292,117	52	512.440,989 648.289,216	3.212
52	512.440,989 648.289,216	53	512.446,213 648.282,069	8.853	53	512.446,213 648.282,069	54	512.458,907 648.262,273	23.516	54	512.458,907 648.262,273	55	512.471,937 648.242,813	23.419
55	512.471,937 648.242,813	56	512.475,966 648.234,994	8.796	56	512.475,966 648.234,994	57	512.473,447 648.230,79	4.901	57	512.473,447 648.230,79	58	512.457,601 648.212,1	24.503
58	512.457,601 648.212,1	1	512.459,997 648.210,69	2.78										

\*\* Lungimile segmentelor sunt determinate în planul de proiecție Stereo 70 și sunt rotunjite la 1 milimetru.

\*\*\* Distanța dintre puncte este formată din segmente cumulate ce sunt mai mici decât valoarea 1 milimetru.



**DATE DESPRE IMOBILUL NR. 3220**

Oficiul de Cadastru și Publicitate Imobiliară SUCEAVA  
Biroul de Cadastru și Publicitate Imobiliară Vatra Dornei

**A. Partea I. Descrierea imobilului**

TEREN Necunoscut

Adresa: Loc. Pilugani, Jud. Suceava

Nr. Crt	Nr cadastral Nr. topografic	Suprafața* (mp)	Observații / Referințe
A1	32621	2.844	Sector cadastral:15 Teren imprejmuit;

**B. Partea II. Proprietari și acte**

Inscrieri privitoare la dreptul de proprietate și alte drepturi reale		Referințe
<b>3403 / 07/03/2018</b>		
Hotarare Judecatoreasca nr. 1, din 03/01/2017 emis de JUDECATORIA VATRA DORNEI;		
B1	se notează că imobilul identic cu nr. cadastral 32621 s-a format din parte a parcelei topo nr. 3175/2 din CF vechi 509 a comunei cadastrale Dorna Candrenilor	A1
<b>10322 / 12/07/2018</b>		
Act Notarial nr. 1823, din 12/07/2018 emis de Vasilit Niculina;		
B3	se notează apartenența imobilului de sub A1 la categoria bunurilor comune în devălmășie aparținând foștilor soți Chiforescu Petru și Chiforescu Maria	A1
Act Notarial nr. 87, din 12/07/2018 emis de Vasilit Niculina;		
B5	Intabulare, drept de PROPRIETATE, dobandit prin Succesiune, cota actuala 1/4, cota initiala 1/4 1) CHIFORESCU DOINA-ECATERINA	A1
Act Notarial nr. 1824, din 12/07/2018 emis de Vasilit Niculina;		
B6	Intabulare, drept de PROPRIETATE, dobandit prin Conventie, cota actuala 1/4, cota initiala 1/4 1) CHIFORESCU DOINA-ECATERINA	A1
<b>10324 / 12/07/2018</b>		
Act Notarial nr. 1825, din 12/07/2018 emis de Vasilit Niculina;		
B7	Intabulare, drept de PROPRIETATE, bun propriu, dobandit prin Conventie, cota actuala 1/2, cota initiala 1/2 1) IUGA GABRIELA	A1

**C. Partea III. SARCINI .**

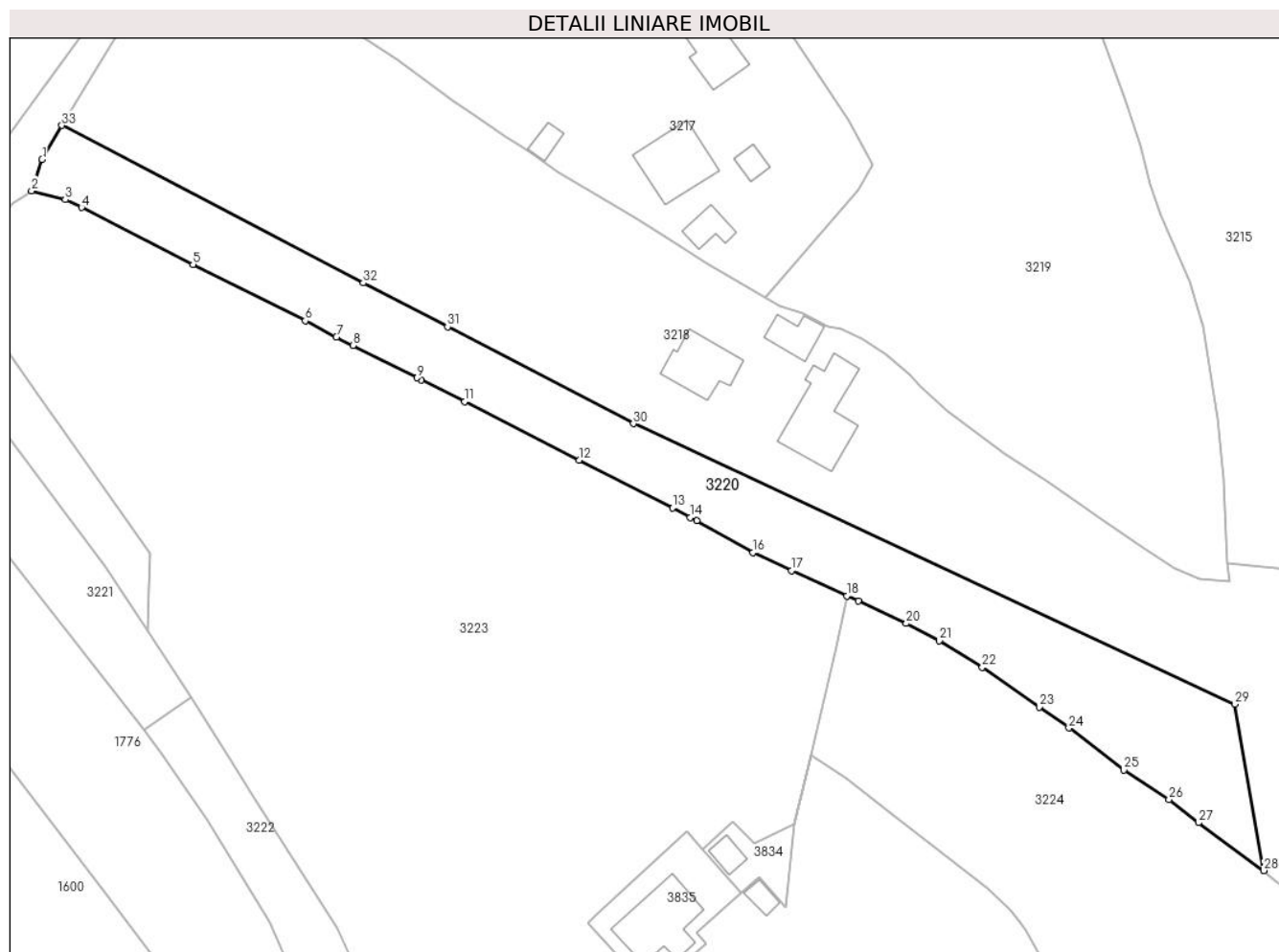
Inscrieri privind dezmembramintele dreptului de proprietate, drepturi reale de garanție și sarcini	Referințe
NU SUNT	

## Anexa Nr. 1 La Partea I

## Teren

Nr cadastral	Suprafața (mp)*	Observații / Referințe
32621	2.844	

\* Suprafața este determinată în planul de proiecție Stereo 70.



## Date referitoare la teren

Crt	Categorie folosință	Intravilan	Suprafața (mp)	Tarla	Parcelă	Nr. topo	Observații / Referințe
1	faneata	DA	2.038	-	-	-	imprejmuit partial cu gard.
2	faneata	NU	807	-	-	-	imprejmuit partial cu gard.

## Lungime Segmente

1) Valorile lungimilor segmentelor sunt obținute din proiecție în plan.

Punct început	X / Y	Punct sfârșit	X / Y	Lungime segment (** (m)
1	512.332,76 648.236,019	2	512.330,944 648.230,608	5.708
3	512.336,758 648.229,062	4	512.339,545 648.227,725	3.091
5	512.358,778 648.217,908	6	512.378,144 648.208,207	21.66
7	512.383,529 648.205,391	8	512.386,362 648.203,928	3.188

Punct început	X / Y	Punct sfârșit	X / Y	Lungime segment (** (m)
2	512.330,944 648.230,608	3	512.336,758 648.229,062	6.016
4	512.339,545 648.227,725	5	512.358,778 648.217,908	21.594
6	512.378,144 648.208,207	7	512.383,529 648.205,391	6.077
8	512.386,362 648.203,928	9	512.397,412 648.198,388	12.361



Punct început	X / Y	Punct sfârșit	X / Y	Lungime segment (** (m)
9	512.397,412 648.198,388	10	512.398,185 648.197,998	0.866
11	512.405,617 648.194,251	12	512.425,407 648.184,165	22.212
13	512.441,492 648.175,935	14	512.444,56 648.174,3	3.476
15	512.445,706 648.173,771	16	512.455,334 648.168,218	11.115
17	512.462,019 648.165,113	18	512.471,583 648.160,787	10.497
19	512.473,534 648.159,905	20	512.481,84 648.156,014	9.172
21	512.487,492 648.153,02	22	512.494,933 648.148,463	8.726
23	512.504,734 648.141,618	24	512.509,875 648.138,016	6.277
25	512.519,379 648.130,763	26	512.527,161 648.125,691	9.289
27	512.532,213 648.121,687	28	512.543,488 648.113,417	13.983
29	512.538,481 648.142,132	30	512.434,751 648.190,475	114.442
31	512.402,704 648.207,135	32	512.388,14 648.214,739	16.43
33	512.336,165 648.241,877	1	512.332,76 648.236,019	6.776

Punct început	X / Y	Punct sfârșit	X / Y	Lungime segment (** (m)
10	512.398,185 648.197,998	11	512.405,617 648.194,251	8.323
12	512.425,407 648.184,165	13	512.441,492 648.175,935	18.068
14	512.444,56 648.174,3	15	512.445,706 648.173,771	1.262
16	512.455,334 648.168,218	17	512.462,019 648.165,113	7.371
18	512.471,583 648.160,787	19	512.473,534 648.159,905	2.141
20	512.481,84 648.156,014	21	512.487,492 648.153,02	6.396
22	512.494,933 648.148,463	23	512.504,734 648.141,618	11.955
24	512.509,875 648.138,016	25	512.519,379 648.130,763	11.955
26	512.527,161 648.125,691	27	512.532,213 648.121,687	6.446
28	512.543,488 648.113,417	29	512.538,481 648.142,132	29.148
30	512.434,751 648.190,475	31	512.402,704 648.207,135	36.119
32	512.388,14 648.214,739	33	512.336,165 648.241,877	58.633

\*\* Lungimile segmentelor sunt determinate în planul de proiecție Stereo 70 și sunt rotunjite la 1 milimetru.

\*\*\* Distanța dintre puncte este formată din segmente cumulate ce sunt mai mici decât valoarea 1 milimetru.



**DATE DESPRE IMOBILUL NR. 3221**

Oficiul de Cadastru și Publicitate Imobiliară SUCEAVA  
Biroul de Cadastru și Publicitate Imobiliară Vatra Dornei

**A. Partea I. Descrierea imobilului**

TEREN Extravilan

Adresa: Jud. Suceava

Nr. Crt	Nr cadastral Nr. topografic	Suprafața* (mp)	Observații / Referințe
A1	31022	Din acte: 14.261 Masurata: 965	Sector cadastral:15 Teren neimprejmuit;

**B. Partea II. Proprietari și acte**

Inscrieri privitoare la dreptul de proprietate și alte drepturi reale	Referințe
<b>9572 / 12/08/2013</b>	
Act Administrativ nr. 1357, din 27/12/2001 emis de Guvernul Romaniei (extras din inventarul bunurilor care apartin domeniului public al Comunei Poiana Stampei- anexa 69);	
B1	A1
Intabulare, drept de PROPRIETATE, dobandit prin Lege, cota actuala 1/1, cota initiala 1/1 1) <b>COMUNA POIANA STAMPEI</b> , CIF:5021250, DOMENIUL PUBLIC	

**C. Partea III. SARCINI .**

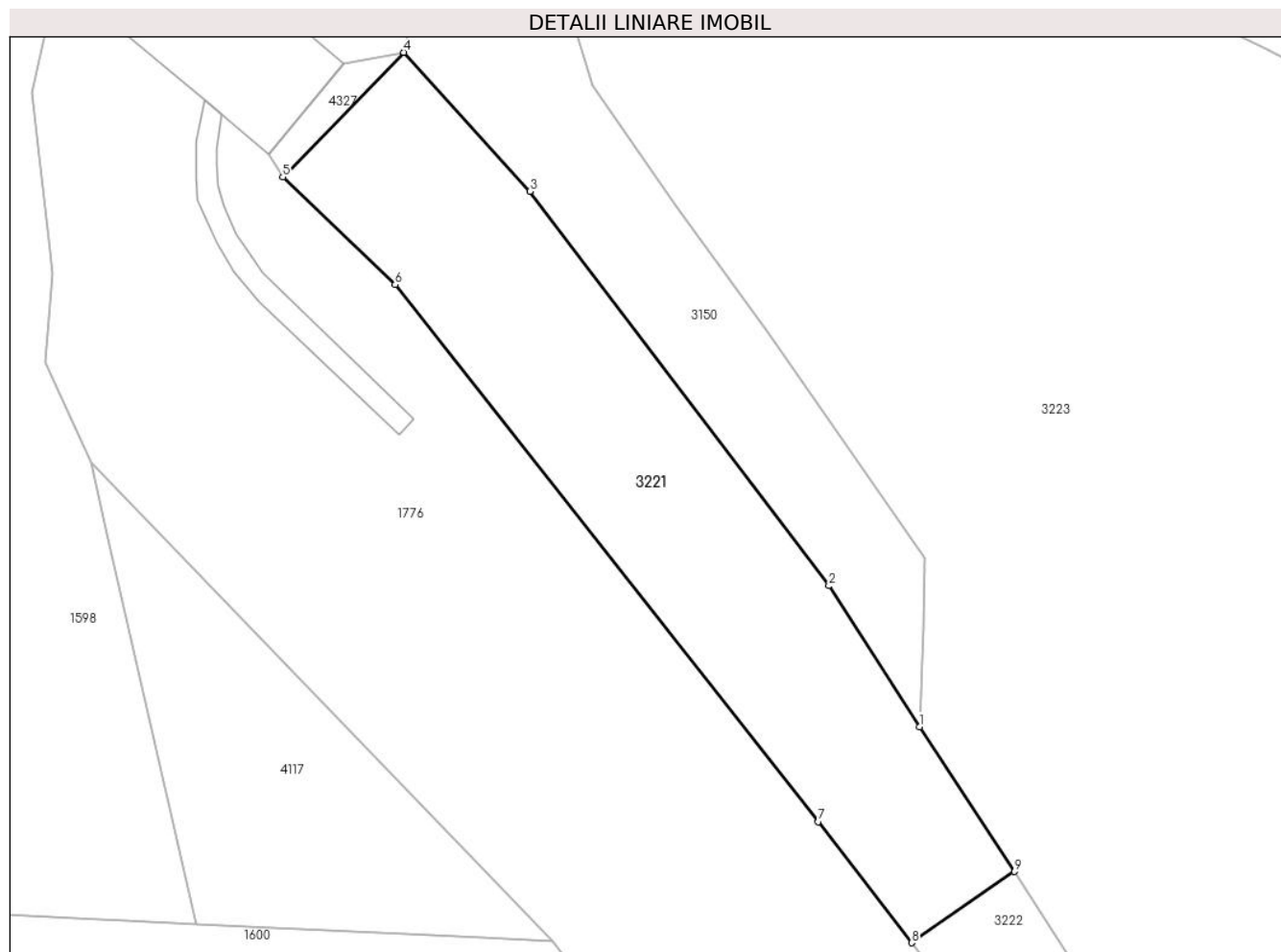
Inscrieri privind dezmembramintele dreptului de proprietate, drepturi reale de garanție și sarcini	Referințe
NU SUNT	

## Anexa Nr. 1 La Partea I

## Teren

Nr cadastral	Suprafața (mp)*	Observații / Referințe
31022	Din acte: 14.261 Masurata: 965	

\* Suprafața este determinată în planul de proiecție Stereo 70.



## Date referitoare la teren

Crt	Categorie folosință	Intra vilan	Suprafața (mp)	Tarla	Parcelă	Nr. topo	Observații / Referințe
1	drum	NU	965	-	-	-	teren partial imprejmuit

## Lungime Segmente

1) Valorile lungimilor segmentelor sunt obținute din proiecție în plan.

Punct început	X / Y	Punct sfârșit	X / Y	Lungime segment (** (m)
1	512.350,916 648.154,688	2	512.343,77 648.165,81	13.22
2	512.343,77 648.165,81	3	512.320,191 648.196,946	39.057
3	512.320,191 648.196,946	4	512.310,2 648.207,903	14.828
4	512.310,2 648.207,903	5	512.300,663 648.198,076	13.694
5	512.300,663 648.198,076	6	512.309,534 648.189,575	12.287

Punct început	X / Y	Punct sfârşit	X / Y	Lungime segment (** (m)
6	512.309,534 648.189,575	7	512.342,934 648.147,206	53.951
7	512.342,934 648.147,206	8	512.350,294 648.137,64	12.07
8	512.350,294 648.137,64	9	512.358,421 648.143,261	9.881
9	512.358,421 648.143,261	1	512.350,916 648.154,688	13.671

\*\* Lungimile segmentelor sunt determinate în planul de proiecție Stereo 70 și sunt rotunjite la 1 milimetru.

\*\*\* Distanța dintre puncte este formată din segmente cumulate ce sunt mai mici decât valoarea 1 milimetru.



**DATE DESPRE IMOBILUL NR. 3222**

Oficiul de Cadastru și Publicitate Imobiliară SUCEAVA  
 Biroul de Cadastru și Publicitate Imobiliară Vatra Dornei

**A. Partea I. Descrierea imobilului**

TEREN Necunoscut

Adresa: Loc. Pilugani, Jud. Suceava

Nr. Crt	Nr cadastral Nr. topografic	Suprafața* (mp)	Observații / Referințe
A1	31273	Din acte: 9.117 Masurata: 9.170	Sector cadastral:15 Teren imprejmuit;

**B. Partea II. Proprietari și acte**

Inscrieri privitoare la dreptul de proprietate și alte drepturi reale		Referințe
<b>9589 / 27/06/2014</b>		
Act Notarial nr. 1526, din 27/06/2014 emis de Vasilut Niculina;		
B1	Se infiinteaza cartea funciara 31273 a imobilului cu numarul cadastral 31273/Poiana Stampei, rezultat din dezmembrarea imobilului cu numarul cadastral 30996 inscris in cartea funciara 30996;	A1
Act Normativ nr. 1357, din 27/12/2001 emis de Guvernul Romaniei (extras din inventarul bunurilor care care apartin domeniului public al Comunei Poiana Stampei - anexa 69);		
B2	Intabulare, drept de PROPRIETATE, dobandit prin Lege, cota actuala 1/1, cota initiala 1/1 1) COMUNA POIANA STAMPEI, CIF:5021250, DOMENIUL PUBLIC	A1

**C. Partea III. SARCINI .**

Inscrieri privind dezmembramintele dreptului de proprietate, drepturi reale de garanție și sarcini	Referințe
NU SUNT	





Punct început	X / Y	Punct sfârșit	X / Y	Lungime segment	Punct început	X / Y	Punct sfârșit	X / Y	Lungime segment	Punct început	X / Y	Punct sfârșit	X / Y	Lungime segment
16	512.503,378 648.013,451	17	512.494,817 648.008,597	9.841	17	512.494,817 648.008,597	18	512.489,165 648.005,146	6.622	18	512.489,165 648.005,146	19	512.480,329 648.001,162	9.693
19	512.480,329 648.001,162	20	512.475,487 648.000,604	4.874	20	512.475,487 648.000,604	21	512.463,692 648.000,153	11.804	21	512.463,692 648.000,153	22	512.458,209 648.003,558	6.454
22	512.458,209 648.003,558	23	512.453,139 648.008,278	6.927	23	512.453,139 648.008,278	24	512.441,72 648.018,355	15.23	24	512.441,72 648.018,355	25	512.436,577 648.022,533	6.626
25	512.436,577 648.022,533	26	512.430,305 648.027,218	7.829	26	512.430,305 648.027,218	27	512.423,486 648.031,762	8.194	27	512.423,486 648.031,762	28	512.420,085 648.033,968	4.054
28	512.420,085 648.033,968	29	512.410,879 648.040,721	11.417	29	512.410,879 648.040,721	30	512.404,793 648.044,738	7.292	30	512.404,793 648.044,738	31	512.399,438 648.050,21	7.656
31	512.399,438 648.050,21	32	512.397,338 648.053,368	3.792	32	512.397,338 648.053,368	33	512.395,667 648.056,8	3.817	33	512.395,667 648.056,8	34	512.394,43 648.061,855	5.204
34	512.394,43 648.061,855	35	512.392,684 648.067,778	6.175	35	512.392,684 648.067,778	36	512.391,864 648.071,653	3.961	36	512.391,864 648.071,653	37	512.390,032 648.082,904	11.399
37	512.390,032 648.082,904	38	512.385,995 648.098,596	16.203	38	512.385,995 648.098,596	39	512.383,58 648.103,46	5.431	39	512.383,58 648.103,46	40	512.369,312 648.126,106	26.766
40	512.369,312 648.126,106	41	512.365,583 648.132,07	7.034	41	512.365,583 648.132,07	42	512.358,421 648.143,261	13.287	42	512.358,421 648.143,261	43	512.350,294 648.137,64	9.881
43	512.350,294 648.137,64	44	512.353,236 648.133,817	4.824	44	512.353,236 648.133,817	45	512.361,226 648.122,231	14.074	45	512.361,226 648.122,231	46	512.372,022 648.104,579	20.692
46	512.372,022 648.104,579	47	512.377,327 648.092,482	13.209	47	512.377,327 648.092,482	48	512.379,913 648.083,111	9.721	48	512.379,913 648.083,111	49	512.381,653 648.070,747	12.486
49	512.381,653 648.070,747	50	512.384,558 648.056,87	14.178	50	512.384,558 648.056,87	51	512.386,354 648.043,612	13.379	51	512.386,354 648.043,612	52	512.390,103 648.042,184	4.012
52	512.390,103 648.042,184	53	512.395,473 648.038,81	6.342	53	512.395,473 648.038,81	54	512.409,185 648.028,935	16.898	54	512.409,185 648.028,935	55	512.428,662 648.015,546	23.635
55	512.428,662 648.015,546	56	512.432,356 648.012,188	4.992	56	512.432,356 648.012,188	57	512.438,244 648.007,066	7.804	57	512.438,244 648.007,066	58	512.443,641 648.001,905	7.467
58	512.443,641 648.001,905	59	512.455,238 647.990,147	16.515	59	512.455,238 647.990,147	60	512.469,313 647.976,288	19.753	60	512.469,313 647.976,288	61	512.472,854 647.978,777	4.328
61	512.472,854 647.978,777	62	512.476,924 647.981,639	4.976	62	512.476,924 647.981,639	63	512.491,399 647.991,816	17.695	63	512.491,399 647.991,816	64	512.509,435 648.005,352	22.55
64	512.509,435 648.005,352	65	512.529,365 648.015,515	22.372	65	512.529,365 648.015,515	66	512.541,282 648.020,498	12.917	66	512.541,282 648.020,498	67	512.555,041 648.025,992	14.815
67	512.555,041 648.025,992	68	512.573,112 648.033,971	19.754	68	512.573,112 648.033,971	69	512.579,82 648.032,914	6.791	69	512.579,82 648.032,914	70	512.578,677 648.036,979	4.223
70	512.578,677 648.036,979	71	512.587,304 648.038,545	8.768	71	512.587,304 648.038,545	72	512.591,121 648.038,556	3.817	72	512.591,121 648.038,556	73	512.602,58 648.034,988	12.002
73	512.602,58 648.034,988	74	512.607,285 648.033,069	5.081	74	512.607,285 648.033,069	75	512.613,148 648.030,363	6.457	75	512.613,148 648.030,363	76	512.626,769 648.022,973	15.497
76	512.626,769 648.022,973	77	512.626,882 648.023,159	0.218	77	512.626,882 648.023,159	78	512.632,446 648.020,215	6.295	78	512.632,446 648.020,215	79	512.640,931 648.015,391	9.76
79	512.640,931 648.015,391	80	512.649,05 648.010,496	9.48	80	512.649,05 648.010,496	81	512.660,679 648.003,461	13.591	81	512.660,679 648.003,461	82	512.668,215 647.997,88	9.378
82	512.668,215 647.997,88	83	512.673,745 647.993,569	7.012	83	512.673,745 647.993,569	84	512.678,694 647.989,445	6.442	84	512.678,694 647.989,445	85	512.687,735 647.984,687	10.217
85	512.687,735 647.984,687	86	512.692,812 647.983,227	5.283	86	512.692,812 647.983,227	87	512.705,728 647.982,608	12.931	87	512.705,728 647.982,608	88	512.712,547 647.983,722	6.909
88	512.712,547 647.983,722	89	512.715,958 647.984,565	3.514	89	512.715,958 647.984,565	90	512.729,229 647.991,955	15.19	90	512.729,229 647.991,955	91	512.732,365 647.992,798	3.247
91	512.732,365 647.992,798	92	512.735,231 647.991,623	3.098	92	512.735,231 647.991,623	93	512.737,325 647.989,563	2.937	93	512.737,325 647.989,563	94	512.738,815 647.987,093	2.885
94	512.738,815 647.987,093	95	512.744,472 647.975,548	12.856	95	512.744,472 647.975,548	96	512.753,789 647.957,067	20.697	96	512.753,789 647.957,067	97	512.759,339 647.946,071	12.317
97	512.759,339 647.946,071	98	512.765,618 647.931,185	16.156	98	512.765,618 647.931,185	99	512.771,054 647.920,524	11.967	99	512.771,054 647.920,524	100	512.776,801 647.911,229	10.928
100	512.776,801 647.911,229	101	512.779,528 647.905,083	6.724	101	512.779,528 647.905,083	102	512.790,602 647.882,418	25.226	102	512.790,602 647.882,418	103	512.793,162 647.876,998	5.994
103	512.793,162 647.876,998	104	512.795,498 647.873,368	4.317	104	512.795,498 647.873,368	105	512.802,959 647.861,215	14.261	105	512.802,959 647.861,215	106	512.810,25 647.849,607	13.708
106	512.810,25 647.849,607	107	512.826,054 647.825,651	28.699	107	512.826,054 647.825,651	108	512.833,17 647.814,907	12.887	108	512.833,17 647.814,907	109	512.837,45 647.809,592	6.824
109	512.837,45 647.809,592	110	512.846,944 647.798,856	14.332	110	512.846,944 647.798,856	111	512.855,465 647.790,027	12.27	111	512.855,465 647.790,027	112	512.859,273 647.786,222	5.383
112	512.859,273 647.786,222	113	512.870,856 647.776,091	15.388	113	512.870,856 647.776,091	114	512.891,66 647.757,614	27.825	114	512.891,66 647.757,614	115	512.902,227 647.744,916	16.52

Punct început	X / Y	Punct sfârșit	X / Y	Lungime segment	Punct început	X / Y	Punct sfârșit	X / Y	Lungime segment	Punct început	X / Y	Punct sfârșit	X / Y	Lungime segment
115	512.902,227 647.744,916	116	512.908,425 647.736,935	10.105	116	512.908,425 647.736,935	117	512.912,124 647.732,77	5.57	117	512.912,124 647.732,77	118	512.915,956 647.728,286	5.898
118	512.915,956 647.728,286	119	512.925,433 647.717,132	14.636	119	512.925,433 647.717,132	120	512.933,311 647.722,4	9.477	120	512.933,311 647.722,4	121	512.928,552 647.729,406	8.469
121	512.928,552 647.729,406	122	512.905,553 647.757,952	36.658	122	512.905,553 647.757,952	123	512.887,298 647.776,023	25.687	123	512.887,298 647.776,023	124	512.867,133 647.793,884	26.938
124	512.867,133 647.793,884	125	512.850,628 647.809,071	22.429	125	512.850,628 647.809,071	126	512.843,288 647.817,458	11.145	126	512.843,288 647.817,458	127	512.835,484 647.828,758	13.733
127	512.835,484 647.828,758	128	512.833,765 647.832,148	3.801	128	512.833,765 647.832,148	129	512.808,513 647.872,258	47.397	129	512.808,513 647.872,258	130	512.795,58 647.896,414	27.4
130	512.795,58 647.896,414	131	512.787,445 647.911,592	17.221	131	512.787,445 647.911,592	132	512.776,164 647.936,22	27.089	132	512.776,164 647.936,22	133	512.762,229 647.963,499	30.632
133	512.762,229 647.963,499	134	512.754,848 647.978,281	16.522	134	512.754,848 647.978,281	135	512.749,199 647.991,259	14.154	135	512.749,199 647.991,259	136	512.745,265 648.002,988	12.371
136	512.745,265 648.002,988	137	512.747,84 648.006,281	4.18	137	512.747,84 648.006,281	138	512.749,763 648.007,521	2.288	138	512.749,763 648.007,521	139	512.745,47 648.014,701	8.366
139	512.745,47 648.014,701	140	512.735,877 648.009,268	11.025	140	512.735,877 648.009,268	141	512.731,836 648.006,981	4.643	141	512.731,836 648.006,981	142	512.720,662 648.000,659	12.838
142	512.720,662 648.000,659	143	512.710,153 647.994,603	12.129	143	512.710,153 647.994,603	144	512.710,716 647.992,773	1.915	144	512.710,716 647.992,773	145	512.706,571 647.991,836	4.25
145	512.706,571 647.991,836	146	512.703,158 647.991,211	3.47	146	512.703,158 647.991,211	147	512.697,245 647.991,596	5.926	147	512.697,245 647.991,596	148	512.690,922 647.994,118	6.807
148	512.690,922 647.994,118	149	512.684,104 647.997,952	7.822	149	512.684,104 647.997,952	150	512.672,527 648.006,147	14.184	150	512.672,527 648.006,147	151	512.665,554 648.011,814	8.985
151	512.665,554 648.011,814	152	512.655,701 648.018,059	11.665	152	512.655,701 648.018,059	153	512.634,62 648.030,584	24.521	153	512.634,62 648.030,584	1	512.620,832 648.037,757	15.542

\*\* Lungimile segmentelor sunt determinate în planul de proiecție Stereo 70 și sunt rotunjite la 1 milimetru.

\*\*\* Distanța dintre puncte este formată din segmente cumulate ce sunt mai mici decât valoarea 1 milimetru.

**DATE DESPRE IMOBILUL NR. 3223**

Oficiul de Cadastru și Publicitate Imobiliară SUCEAVA  
Biroul de Cadastru și Publicitate Imobiliară Vatra Dornei

**A. Partea I. Descrierea imobilului**

TEREN Necunoscut

Adresa: Loc. Pilugani, Str Andrieni, Nr. 1, Jud. Suceava

Nr. Crt	Nr cadastral Nr. topografic	Suprafața* (mp)	Observații / Referințe
A1		18.303	Sector cadastral:15 Teren imprejmuit; 3175/2parte (CF 509 Dorna Candrenilor- CFE 31009 Poiana Stampei)

**Construcții**

Crt	Nr cadastral Nr. topografic	Adresa	Observații / Referințe
A1.1		Loc. Pilugani, Str Andrieni, Nr. 1, Jud. Suceava	Nr. niveluri:1; S. construita la sol:18 mp; S. construita desfasurata:18 mp;
A1.2		Loc. Pilugani, Str Andrieni, Nr. 1, Jud. Suceava	Nr. niveluri:1; S. construita la sol:82 mp; S. construita desfasurata:82 mp;
A1.3		Loc. Pilugani, Str Andrieni, Nr. 1, Jud. Suceava	Nr. niveluri:1; S. construita la sol:44 mp; S. construita desfasurata:44 mp;

**B. Partea II. Proprietari și acte**

Inscrieri privitoare la dreptul de proprietate și alte drepturi reale		Referințe
/		
Act Administrativ nr. 7, din 13/03/1996 emis de PARLAMENTUL ROMANIEI;		
B1	Intabulare, drept de PROPRIETATE, dobandit prin Lege, cota actuala 1/1, cota initiala 1/1 1) NEIDENTIFICAT NEIDENTIFICAT	A1
Act Administrativ nr. 771, din 27/01/2023 emis de PRIMARIA COMUNEI POIANA STAMPEI;		
B2	SE NOTEAZA POSESIA FAPTICA IN FAVOAREA LUI 1) PILUG NECULAI	A1
Act Administrativ nr. 2981, din 31/03/2023 emis de PRIMARIA COMUNEI POIANA STAMPEI;		
B3	Intabulare, drept de PROPRIETATE, dobandit prin Lege, cota actuala 1/1, cota initiala 1/1 1) PILUG NECULAI	A1.1, A1.2, A1.3

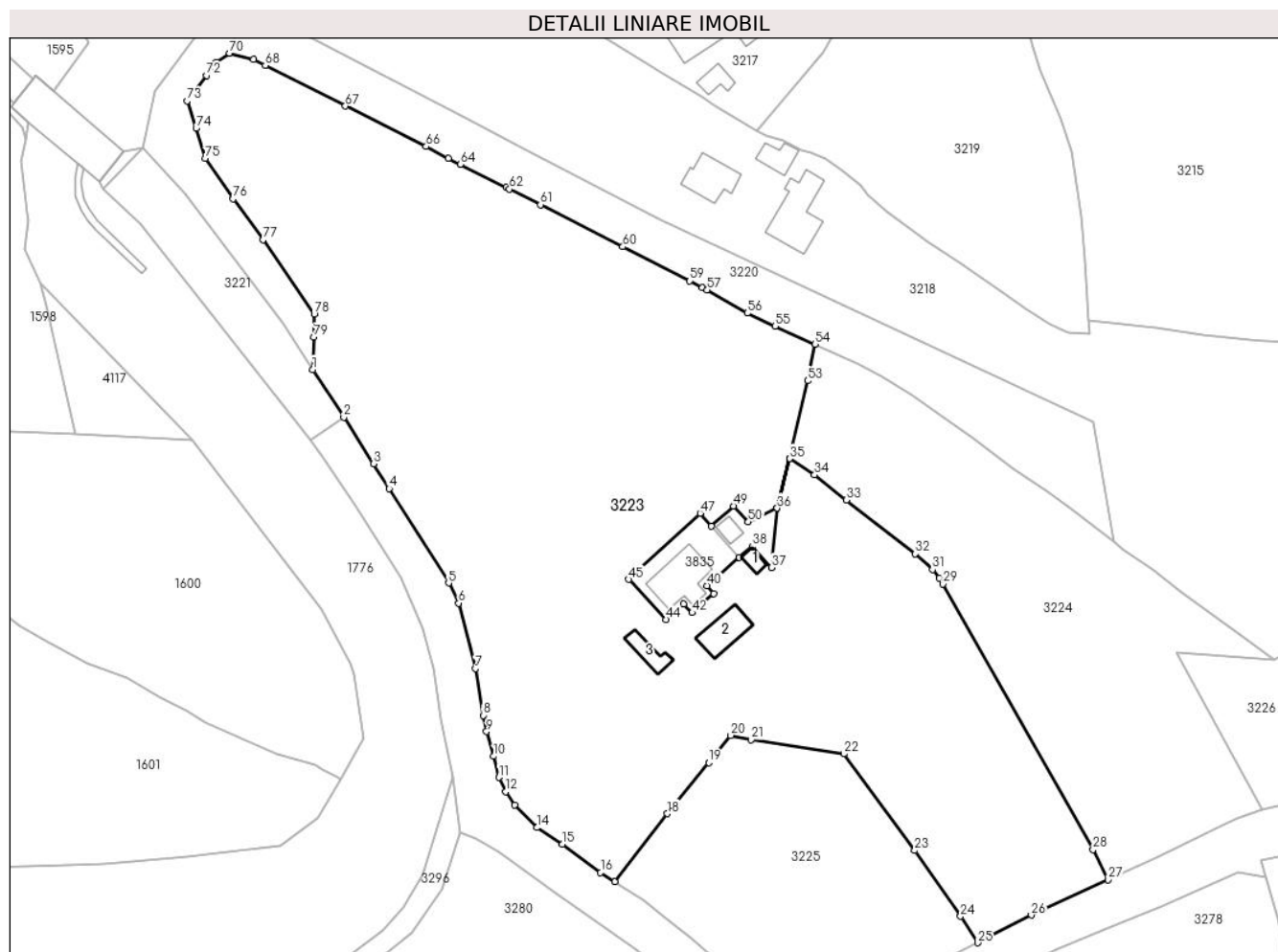
**C. Partea III. SARCINI .**

Inscrieri privind dezmembramintele dreptului de proprietate, drepturi reale de garanție și sarcini	Referințe
NU SUNT	

### Teren

Nr cadastral	Suprafața (mp)*	Observații / Referințe
	18.303	3175/2parte (CF 509 Dorna Candrenilor- CFE 31009 Poiana Stampei)

\* Suprafața este determinată în planul de proiecție Stereo 70.



### Date referitoare la teren

Crt	Categorie folosință	Intravilan	Suprafața (mp)	Tarla	Parcelă	Nr. topo	Observații / Referințe
1	curti constructii	DA	589	-	-	-	
2	arabil	DA	341	-	-	-	
3	arabil	DA	497	-	-	-	
4	faneata	DA	13.363	-	-	-	
5	faneata	NU	3.513	-	-	-	

### Date referitoare la construcții

Crt	Număr	Destinație construcție	Supraf. (mp)	Situație juridică	Observații / Referințe
A1.1		construcții anexa	18	Cu acte	Nr. niveluri:1; S. construita la sol:18 mp; S. construita desfasurata:18 mp;
A1.2		construcții anexa	82	Cu acte	Nr. niveluri:1; S. construita la sol:82 mp; S. construita desfasurata:82 mp;
A1.3		construcții anexa	44	Cu acte	Nr. niveluri:1; S. construita la sol:44 mp; S. construita desfasurata:44 mp;

## Lungime Segmente

1) Valorile lungimilor segmentelor sunt obținute din proiecție în plan.

Punct început	X / Y	Punct sfârșit	X / Y	Lungime segment	Punct început	X / Y	Punct sfârșit	X / Y	Lungime segment	Punct început	X / Y	Punct sfârșit	X / Y	Lungime segment
1	512.350,916 648.154,688	2	512.358,421 648.143,261	13.671	2	512.358,421 648.143,261	3	512.365,583 648.132,07	13.287	3	512.365,583 648.132,07	4	512.369,312 648.126,106	7.034
4	512.369,312 648.126,106	5	512.383,58 648.103,46	26.766	5	512.383,58 648.103,46	6	512.385,995 648.098,596	5.431	6	512.385,995 648.098,596	7	512.390,032 648.082,904	16.203
7	512.390,032 648.082,904	8	512.391,864 648.071,653	11.399	8	512.391,864 648.071,653	9	512.392,684 648.067,778	3.961	9	512.392,684 648.067,778	10	512.394,43 648.061,855	6.175
10	512.394,43 648.061,855	11	512.395,667 648.056,8	5.204	11	512.395,667 648.056,8	12	512.397,338 648.053,368	3.817	12	512.397,338 648.053,368	13	512.399,438 648.050,21	3.792
13	512.399,438 648.050,21	14	512.404,793 648.044,738	7.656	14	512.404,793 648.044,738	15	512.410,879 648.040,721	7.292	15	512.410,879 648.040,721	16	512.420,085 648.033,968	11.417
16	512.420,085 648.033,968	17	512.423,486 648.031,762	4.054	17	512.423,486 648.031,762	18	512.436,137 648.048,073	20.642	18	512.436,137 648.048,073	19	512.446,038 648.060,374	15.791
19	512.446,038 648.060,374	20	512.451,352 648.066,877	8.398	20	512.451,352 648.066,877	21	512.456,253 648.065,825	5.013	21	512.456,253 648.065,825	22	512.478,505 648.062,451	22.506
22	512.478,505 648.062,451	23	512.495,549 648.039,241	28.796	23	512.495,549 648.039,241	24	512.506,54 648.023,459	19.232	24	512.506,54 648.023,459	25	512.510,645 648.017,095	7.573
25	512.510,645 648.017,095	26	512.523,539 648.023,721	14.497	26	512.523,539 648.023,721	27	512.542,003 648.032,235	20.332	27	512.542,003 648.032,235	28	512.538,371 648.039,478	8.103
28	512.538,371 648.039,478	29	512.502,363 648.103,194	73.187	29	512.502,363 648.103,194	30	512.501,486 648.104,616	1.671	30	512.501,486 648.104,616	31	512.499,827 648.106,661	2.633
31	512.499,827 648.106,661	32	512.495,698 648.110,443	5.599	32	512.495,698 648.110,443	33	512.479,107 648.123,368	21.031	33	512.479,107 648.123,368	34	512.471,468 648.129,387	9.725
34	512.471,468 648.129,387	35	512.465,489 648.133,284	7.137	35	512.465,489 648.133,284	36	512.462,492 648.121,43	12.227	36	512.462,492 648.121,43	37	512.461,134 648.107,178	14.317
37	512.461,134 648.107,178	38	512.456,462 648.112,222	6.875	38	512.456,462 648.112,222	39	512.453,363 648.109,641	4.033	39	512.453,363 648.109,641	40	512.445,636 648.102,81	10.314
40	512.445,636 648.102,81	41	512.447,313 648.100,893	2.547	41	512.447,313 648.100,893	42	512.442,077 648.096,321	6.951	42	512.442,077 648.096,321	43	512.440,061 648.098,397	2.894
43	512.440,061 648.098,397	44	512.435,848 648.094,692	5.61	44	512.435,848 648.094,692	45	512.426,82 648.104,319	13.198	45	512.426,82 648.104,319	46	512.428,427 648.105,902	2.256
46	512.428,427 648.105,902	47	512.443,99 648.120,202	21.135	47	512.443,99 648.120,202	48	512.446,65 648.117,102	4.085	48	512.446,65 648.117,102	49	512.451,982 648.121,955	7.21
49	512.451,982 648.121,955	50	512.455,561 648.118,149	5.224	50	512.455,561 648.118,149	51	512.462,494 648.121,443	7.676	51	512.462,494 648.121,443	52	512.465,487 648.133,284	12.213
52	512.465,487 648.133,284	53	512.469,796 648.151,974	19.18	53	512.469,796 648.151,974	54	512.471,583 648.160,787	8.992	54	512.471,583 648.160,787	55	512.462,019 648.165,113	10.497
55	512.462,019 648.165,113	56	512.455,334 648.168,218	7.371	56	512.455,334 648.168,218	57	512.445,706 648.173,771	11.115	57	512.445,706 648.173,771	58	512.444,56 648.174,3	1.262
58	512.444,56 648.174,3	59	512.441,492 648.175,935	3.476	59	512.441,492 648.175,935	60	512.425,407 648.184,165	18.068	60	512.425,407 648.184,165	61	512.405,617 648.194,251	22.212
61	512.405,617 648.194,251	62	512.398,185 648.197,998	8.323	62	512.398,185 648.197,998	63	512.397,412 648.198,388	0.866	63	512.397,412 648.198,388	64	512.386,362 648.203,928	12.361
64	512.386,362 648.203,928	65	512.383,529 648.205,391	3.188	65	512.383,529 648.205,391	66	512.378,144 648.208,207	6.077	66	512.378,144 648.208,207	67	512.358,778 648.217,908	21.66
67	512.358,778 648.217,908	68	512.339,545 648.227,725	21.594	68	512.339,545 648.227,725	69	512.336,758 648.229,062	3.091	69	512.336,758 648.229,062	70	512.330,944 648.230,608	6.016
70	512.330,944 648.230,608	71	512.327,72 648.228,402	3.906	71	512.327,72 648.228,402	72	512.325,456 648.225,284	3.853	72	512.325,456 648.225,284	73	512.320,766 648.219,191	7.689
73	512.320,766 648.219,191	74	512.322,93 648.212,573	6.963	74	512.322,93 648.212,573	75	512.325,094 648.205,342	7.548	75	512.325,094 648.205,342	76	512.331,813 648.195,671	11.776
76	512.331,813 648.195,671	77	512.338,97 648.185,83	12.168	77	512.338,97 648.185,83	78	512.351,315 648.168,011	21.678	78	512.351,315 648.168,011	79	512.351,274 648.162,471	5.54
79	512.351,274 648.162,471	1	512.350,916 648.154,688	7.791										

\*\* Lungimile segmentelor sunt determinate în planul de proiecție Stereo 70 și sunt rotunjite la 1 milimetru.

\*\*\* Distanța dintre puncte este formată din segmente cumulate ce sunt mai mici decât valoarea 1 milimetru.



**DATE DESPRE IMOBILUL NR. 3224**

Oficiul de Cadastru și Publicitate Imobiliară SUCEAVA  
Biroul de Cadastru și Publicitate Imobiliară Vatra Dornei

**A. Partea I. Descrierea imobilului**

TEREN Intravilan

Adresa: Loc. Pilugani, Str Andrieni, Jud. Suceava

Nr. Crt	Nr cadastral Nr. topografic	Suprafața* (mp)	Observații / Referințe
A1		5.445	Sector cadastral:15 Teren imprejmuit; 3175/2parte (CF 509 Dorna Candrenilor- CFE 31009 Poiana Stampei)

**B. Partea II. Proprietari și acte**

Inscrieri privitoare la dreptul de proprietate și alte drepturi reale		Referințe
/		
Act Administrativ nr. 7, din 13/03/1996 emis de PARLAMENTUL ROMANIEI;		
B1	Intabulare, drept de PROPRIETATE, dobandit prin Lege, cota actuala 1/1, cota initiala 1/1 1) NEIDENTIFICAT NEIDENTIFICAT	A1
Act Administrativ nr. 6843, din 07/09/2022 emis de PRIMARIA COMUNEI POIANA STAMPEI;		
B2	SE NOTEAZA POSESIA FAPTICA IN FAVOAREA LUI 1) VASILUT DUMITRU 2) VASILUT FELICIA	A1

**C. Partea III. SARCINI .**

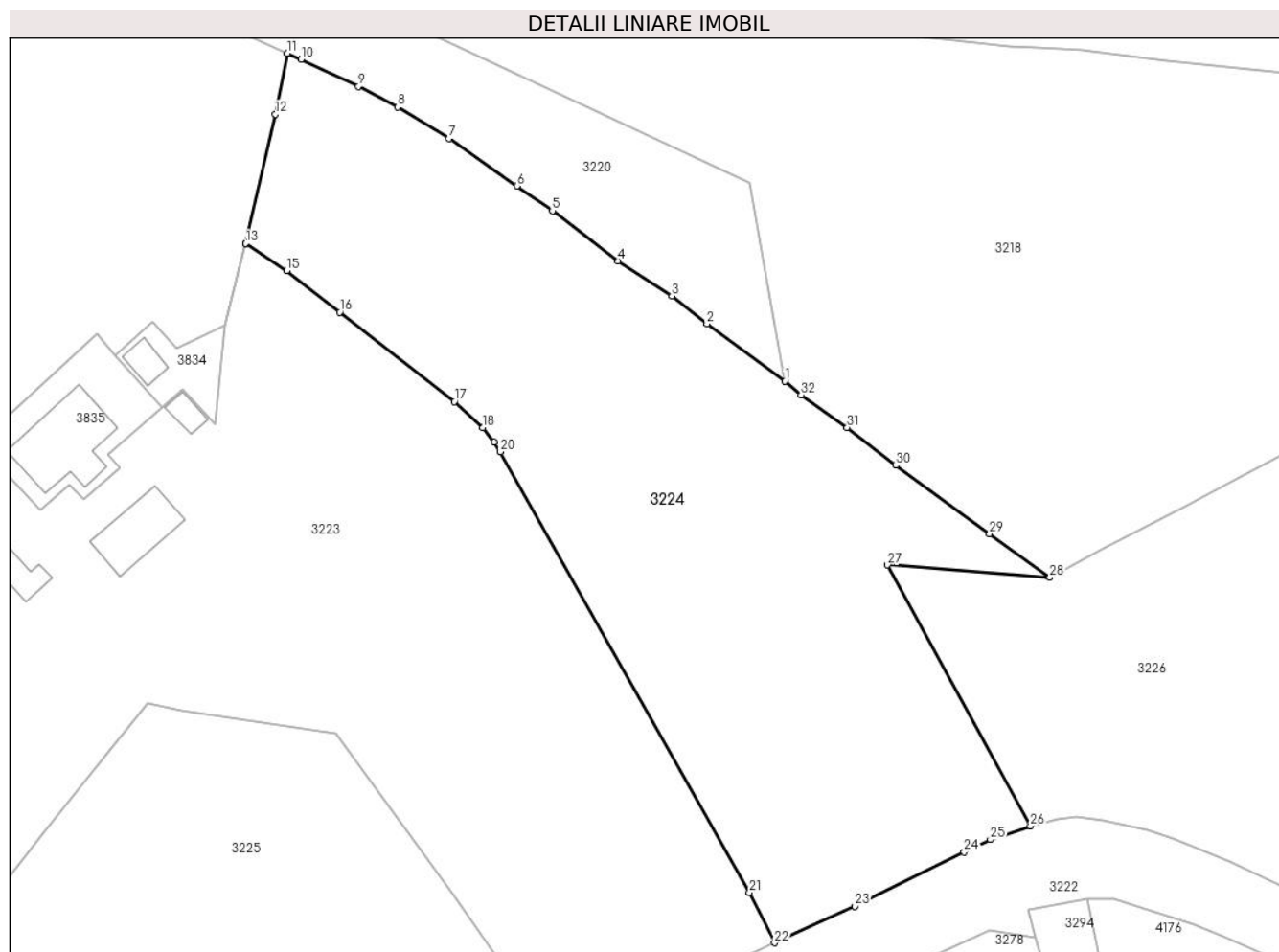
Inscrieri privind dezmembramintele dreptului de proprietate, drepturi reale de garanție și sarcini	Referințe
NU SUNT	

## Anexa Nr. 1 La Partea I

## Teren

Nr cadastral	Suprafața (mp)*	Observații / Referințe
	5.445	3175/2parte (CF 509 Dorna Candrenilor- CFE 31009 Poiana Stampei)

\* Suprafața este determinată în planul de proiecție Stereo 70.



## Date referitoare la teren

Crt	Categorie folosință	Intravilan	Suprafața (mp)	Tarla	Parcelă	Nr. topo	Observații / Referințe
1	faneata	DA	5.118	-	-	-	
2	arabil	DA	327	-	-	-	

## Lungime Segmente

1) Valorile lungimilor segmentelor sunt obținute din proiecție în plan.

Punct început	X / Y	Punct sfârșit	X / Y	Lungime segment (** (m)
1	512.543,488 648.113,417	2	512.532,213 648.121,687	13.983
3	512.527,161 648.125,691	4	512.519,379 648.130,763	9.289
5	512.509,875 648.138,016	6	512.504,734 648.141,618	6.277
7	512.494,933 648.148,463	8	512.487,492 648.153,02	8.726

Punct început	X / Y	Punct sfârșit	X / Y	Lungime segment (** (m)
2	512.532,213 648.121,687	3	512.527,161 648.125,691	6.446
4	512.519,379 648.130,763	5	512.509,875 648.138,016	11.955
6	512.504,734 648.141,618	7	512.494,933 648.148,463	11.955
8	512.487,492 648.153,02	9	512.481,84 648.156,014	6.396



Punct început	X / Y	Punct sfârșit	X / Y	Lungime segment (** (m)
9	512.481,84 648.156,014	10	512.473,534 648.159,905	9.172
11	512.471,583 648.160,787	12	512.469,796 648.151,974	8.992
13	512.465,487 648.133,284	14	512.465,489 648.133,284	0.002
15	512.471,468 648.129,387	16	512.479,107 648.123,368	9.725
17	512.495,698 648.110,443	18	512.499,827 648.106,661	5.599
19	512.501,486 648.104,616	20	512.502,363 648.103,194	1.671
21	512.538,371 648.039,478	22	512.542,003 648.032,235	8.103
23	512.553,647 648.037,503	24	512.569,432 648.045,378	17.64
25	512.573,211 648.047,144	26	512.578,996 648.049,117	6.112
27	512.558,338 648.086,84	28	512.581,824 648.085,03	23.556
29	512.573,077 648.091,307	30	512.559,518 648.101,224	16.799
31	512.552,507 648.106,712	32	512.545,822 648.111,419	8.176

Punct început	X / Y	Punct sfârșit	X / Y	Lungime segment (** (m)
10	512.473,534 648.159,905	11	512.471,583 648.160,787	2.141
12	512.469,796 648.151,974	13	512.465,487 648.133,284	19.18
14	512.465,489 648.133,284	15	512.471,468 648.129,387	7.137
16	512.479,107 648.123,368	17	512.495,698 648.110,443	21.031
18	512.499,827 648.106,661	19	512.501,486 648.104,616	2.633
20	512.502,363 648.103,194	21	512.538,371 648.039,478	73.187
22	512.542,003 648.032,235	23	512.553,647 648.037,503	12.78
24	512.569,432 648.045,378	25	512.573,211 648.047,144	4.171
26	512.578,996 648.049,117	27	512.558,338 648.086,84	43.009
28	512.581,824 648.085,03	29	512.573,077 648.091,307	10.766
30	512.559,518 648.101,224	31	512.552,507 648.106,712	8.903
32	512.545,822 648.111,419	1	512.543,488 648.113,417	3.072

\*\* Lungimile segmentelor sunt determinate în planul de proiecție Stereo 70 și sunt rotunjite la 1 milimetru.

\*\*\* Distanța dintre puncte este formată din segmente cumulate ce sunt mai mici decât valoarea 1 milimetru.



**DATE DESPRE IMOBILUL NR. 3225**

Oficiul de Cadastru și Publicitate Imobiliară SUCEAVA  
Biroul de Cadastru și Publicitate Imobiliară Vatra Dornei

**A. Partea I. Descrierea imobilului**

TEREN Intravilan

Adresa: Loc. Pilugani, Str Andrieni, Jud. Suceava

Nr. Crt	Nr cadastral Nr. topografic	Suprafața* (mp)	Observații / Referințe
A1		3.491	Sector cadastral:15 Teren imprejmuit; 3175/2parte (CF 509 Dorna Candrenilor- CFE 31009 Poiana Stampei)

**B. Partea II. Proprietari și acte**

Inscrieri privitoare la dreptul de proprietate și alte drepturi reale		Referințe
/		
Act Administrativ nr. 7, din 13/03/1996 emis de PARLAMENTUL ROMANIEI;		
B1	Intabulare, drept de PROPRIETATE, dobandit prin Lege, cota actuala 1/1, cota initiala 1/1 1) NEIDENTIFICAT NEIDENTIFICAT	A1
Act Administrativ nr. 6544, din 07/08/2023 emis de PRIMARIA COMUNEI POIANA STAMPEI;		
B2	SE NOTEAZA POSESIA FAPTICA IN FAVOAREA LUI 1) FLOREA ADRIANA-ZENOVIA	A1

**C. Partea III. SARCINI .**

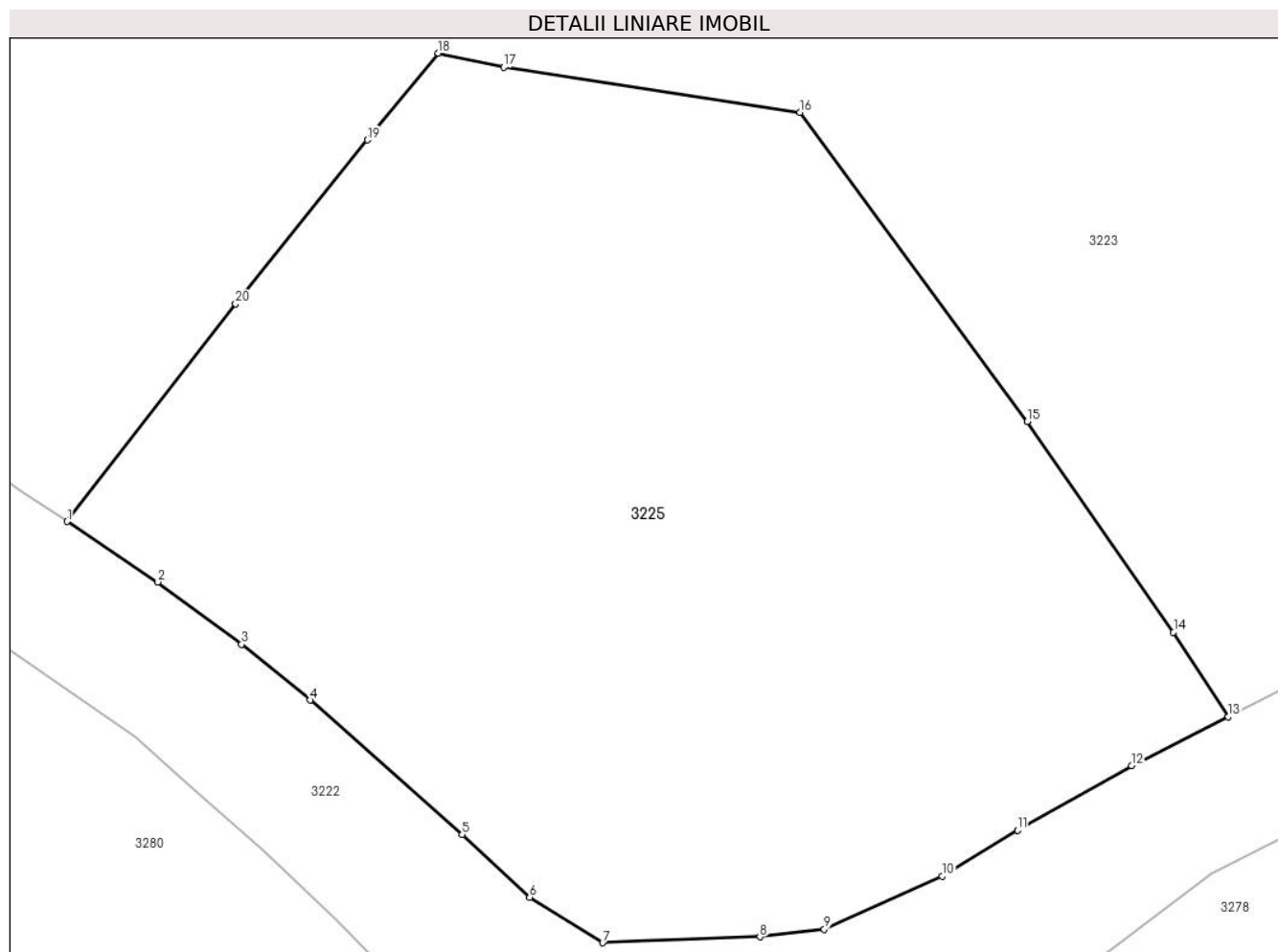
Inscrieri privind dezmembramintele dreptului de proprietate, drepturi reale de garanție și sarcini	Referințe
NU SUNT	

## Anexa Nr. 1 La Partea I

## Teren

Nr cadastral	Suprafața (mp)*	Observații / Referințe
	3.491	3175/2parte (CF 509 Dorna Candrenilor- CFE 31009 Poiana Stampei)

\* Suprafața este determinată în planul de proiecție Stereo 70.



## Date referitoare la teren

Crt	Categorie folosință	Intra vilan	Suprafața (mp)	Tarla	Parcelă	Nr. topo	Observații / Referințe
1	faneata	DA	3.491	-	-	-	

## Lungime Segmente

1) Valorile lungimilor segmentelor sunt obținute din proiecție în plan.

Punct început	X / Y	Punct sfârșit	X / Y	Lungime segment (** (m)
1	512.423,486 648.031,762	2	512.430,305 648.027,218	8.194
2	512.430,305 648.027,218	3	512.436,577 648.022,533	7.829
3	512.436,577 648.022,533	4	512.441,72 648.018,355	6.626
4	512.441,72 648.018,355	5	512.453,139 648.008,278	15.23
5	512.453,139 648.008,278	6	512.458,209 648.003,558	6.927

Punct început	X / Y	Punct sfârşit	X / Y	Lungime segment (** (m)
6	512.458,209 648.003,558	7	512.463,692 648.000,153	6.454
7	512.463,692 648.000,153	8	512.475,487 648.000,604	11.804
8	512.475,487 648.000,604	9	512.480,329 648.001,162	4.874
9	512.480,329 648.001,162	10	512.489,165 648.005,146	9.693
10	512.489,165 648.005,146	11	512.494,817 648.008,597	6.622
11	512.494,817 648.008,597	12	512.503,378 648.013,451	9.841
12	512.503,378 648.013,451	13	512.510,645 648.017,095	8.129
13	512.510,645 648.017,095	14	512.506,54 648.023,459	7.573
14	512.506,54 648.023,459	15	512.495,549 648.039,241	19.232
15	512.495,549 648.039,241	16	512.478,505 648.062,451	28.796
16	512.478,505 648.062,451	17	512.456,253 648.065,825	22.506
17	512.456,253 648.065,825	18	512.451,352 648.066,877	5.013
18	512.451,352 648.066,877	19	512.446,038 648.060,374	8.398
19	512.446,038 648.060,374	20	512.436,137 648.048,073	15.791
20	512.436,137 648.048,073	1	512.423,486 648.031,762	20.642

\*\* Lungimile segmentelor sunt determinate în planul de proiecție Stereo 70 și sunt rotunjite la 1 milimetru.

\*\*\* Distanța dintre puncte este formată din segmente cumulate ce sunt mai mici decât valoarea 1 milimetru.



**DATE DESPRE IMOBILUL NR. 3226**

Oficiul de Cadastru și Publicitate Imobiliară SUCEAVA  
Biroul de Cadastru și Publicitate Imobiliară Vatra Dornei

**A. Partea I. Descrierea imobilului**

TEREN Intravilan

Adresa: Loc. Pilugani, Str Andrieni, Nr. 7, Jud. Suceava

Nr. Crt	Nr cadastral Nr. topografic	Suprafața* (mp)	Observații / Referințe
A1	30471	6.023	Sector cadastral:15 Teren imprejmuit;

**Construcții**

Crt	Nr cadastral Nr. topografic	Adresa	Observații / Referințe
A1.1	30471-C1	Loc. Pilugani, Str Andrieni, Nr. 7, Jud. Suceava	Nr. niveluri:1; S. construita la sol:72 mp; S. construita desfasurata:72 mp; casă
A1.2	30471-C2	Loc. Pilugani, Str Andrieni, Nr. 7, Jud. Suceava	Nr. niveluri:1; S. construita la sol:179 mp; S. construita desfasurata:179 mp; casă
A1.3	30471-C3	Loc. Pilugani, Str Andrieni, Nr. 7, Jud. Suceava	Nr. niveluri:1; S. construita la sol:51 mp; S. construita desfasurata:51 mp; anexă
A1.4	30471-C4	Loc. Pilugani, Str Andrieni, Nr. 7, Jud. Suceava	Nr. niveluri:1; S. construita la sol:82 mp; S. construita desfasurata:82 mp; anexă
A1.5	30471-C5	Loc. Pilugani, Str Andrieni, Nr. 7, Jud. Suceava	Nr. niveluri:1; S. construita la sol:32 mp; S. construita desfasurata:32 mp; anexă

**B. Partea II. Proprietari și acte**

Inscrieri privitoare la dreptul de proprietate și alte drepturi reale		Referințe
<b>308 / 20/04/2000</b>		
Act Notarial nr. 1309, din 13/04/2000 emis de BNP Nicolai Rotaru (CONTRACT_VANZARE-CUMPARARE);		
B1	Intabulare, drept de PROPRIETATE bun comun, dobandit prin Conventie, cota actuala 1/1, cota initiala 1/1 1) VASILUT DUMITRU 2) VASILUT FELICIA <i>OBSERVATII: (provenita din conversia CF 2934 a com. cad. Dorna Candrenilor)</i>	A1
<b>506 / 14/07/2000</b>		
Act Administrativ nr. 19/507, din 29/07/1995 emis de PRIMARIA COMUNEI POIANA STAMPEI (autorizatie de construire nr. 5/866 din 09.10.1996 emise de Primaria Poiana Stampei);		
B2	Intabulare, drept de PROPRIETATE, dobandit prin Construire, cota actuala 1/1, cota initiala 1/1 1) VASILUT DUMITRU, LIPSA CNP	A1.1, A1.2, A1.3, A1.4, A1.5
<b>7463 / 12/10/2010</b>		
Act Administrativ nr. 3403, din 08/10/2010 emis de PRIMARIA POIANA STAMPEI (act administrativ nr. 3063/08-10-2010 emis de BRD VATRA DORNEI);		
B3	se notează actualizarea informatiilor tehnice	A1, A1.1, A1.2, A1.3, A1.4, A1.5

**C. Partea III. SARCINI**

Inscrieri privind dezmembramintele dreptului de proprietate, drepturi reale de garanție și sarcini		Referințe
<b>5257 / 17/09/2007</b>		
Act Notarial nr. 165, din 17/09/2007 emis de BRD GSG SA (CONTRACT_DE_IPOTECA);		
C1	Intabulare, drept de IPOTECA, Valoare:275000 RON 1) BRD GSG SA, CIF:9999999999999 <i>OBSERVATII: (provenita din conversia CF 2934 a com. cad. Dorna Candrenilor)</i>	A1, A1.1, A1.2, A1.3, A1.4, A1.5
C2	sunt notate interdictiile de înstrăinare și grevare 1) BRD GSG SA, CIF:9999999999999 <i>OBSERVATII: (provenita din conversia CF 2934 a com. cad. Dorna Candrenilor)</i>	A1, A1.1, A1.2, A1.3, A1.4, A1.5
<b>1269 / 15/02/2008</b>		
Act Notarial nr. 339, din 15/02/2008 emis de BRD GSG SA (CONTRACT_DE_IPOTECA);		
C3	Intabulare, drept de IPOTECA, Valoare:45000 RON	A1, A1.1, A1.2, A1.3, A1.4, A1.5

Inscrieri privind dezmembramintele dreptului de proprietate, drepturi reale de garanție și sarcini		Referințe
	1) <b>BRD GSG SA</b> , CIF:999999999999999 <i>OBSERVATII: (provenita din conversia CF 2934 a com. cad. Dorna Candrenilor)</i>	
C4	sunt notate interdicțiile de înstrăinare și grevare	A1, A1.1, A1.2, A1.3, A1.4, A1.5
	1) <b>BRD GSG SA</b> , CIF:999999999999999 <i>OBSERVATII: (provenita din conversia CF 2934 a com. cad. Dorna Candrenilor)</i>	
<b>6288 / 12/11/2008</b>		
Act Notarial nr. 3053, din 15/08/2008 emis de BRD GSG SA (CONTRACT_DE_IPOTECA);		
C5	Intabulare, drept de IPOTECA, Valoare:81000 RON	A1, A1.1, A1.2, A1.3, A1.4, A1.5
	1) <b>BRD GSG SA</b> , CIF:999999999999999 <i>OBSERVATII: (provenita din conversia CF 2934 a com. cad. Dorna Candrenilor)</i>	
C6	sunt notate interdicțiile de înstrăinare, grevare, alipire, dezmembrare, construire, închiriere, demolare și restructurare	A1, A1.1, A1.2, A1.3, A1.4, A1.5
	1) <b>BRD GSG SA</b> , CIF:999999999999999 <i>OBSERVATII: (provenita din conversia CF 2934 a com. cad. Dorna Candrenilor)</i>	
<b>8499 / 12/11/2008</b>		
Act Notarial nr. 65, din 10/11/2008 emis de BRD GSG SA (CONTRACT_DE_IPOTECA);		
C7	Intabulare, drept de IPOTECA, Valoare:50000 RON	A1, A1.1, A1.2, A1.3, A1.4, A1.5
	1) <b>BRD GSG SA</b> , CIF:999999999999999 <i>OBSERVATII: (provenita din conversia CF 2934 a com. cad. Dorna Candrenilor)</i>	
C8	sunt notate interdicțiile de înstrăinare, grevare, alipire, dezmembrare, construire, închiriere, demolare și restructurare	A1, A1.1, A1.2, A1.3, A1.4, A1.5
	1) <b>BRD GSG SA</b> , CIF:999999999999999 <i>OBSERVATII: (provenita din conversia CF 2934 a com. cad. Dorna Candrenilor)</i>	
<b>3484 / 22/03/2016</b>		
Hotarare Judecatoreasca nr. INCHEIERE, din 03/03/2016 emis de JUDECATORIA VATRA DORNEI;		
C9	se noteaza urmarirea imobilului formulata de BEJ-Dumitras si Asociatii pentru creanta in suma de 241.811,67 lei si celelalte cheltuieli de executare in favoarea creditorului BRD-GROUPE SOCIETE GENERALE SA	A1, A1.1, A1.2, A1.3, A1.4, A1.5
<b>4603 / 03/04/2023</b>		
Act Administrativ nr. 277/2019, din 30/03/2023 emis de BEJA COCOS CS;		
C11	se notează radierea urmării silite de sub C.10	A1, A1.1, A1.2, A1.3, A1.4, A1.5



**Teren**

Nr cadastral	Suprafața (mp)*	Observații / Referințe
30471	6.023	

\* Suprafața este determinată în planul de proiecție Stereo 70.



**Date referitoare la teren**

Crt	Categorie folosință	Intravilan	Suprafața (mp)	Tarla	Parcelă	Nr. topo	Observații / Referințe
1	curți constructii	DA	2.441	-	-	-	
2	arabil	DA	148	-	-	-	
3	faneata	DA	3.434	-	-	-	

**Date referitoare la construcții**

Crt	Număr	Destinație construcție	Supraf. (mp)	Situație juridică	Observații / Referințe
A1.1	30471-C1	construcții de locuințe	72	Cu acte	Nr. niveluri:1; S. construita la sol:72 mp; S. construita desfasurata:72 mp; casă
A1.2	30471-C2	construcții de locuințe	179	Cu acte	Nr. niveluri:1; S. construita la sol:179 mp; S. construita desfasurata:179 mp; casă
A1.3	30471-C3	construcții anexa	51	Cu acte	Nr. niveluri:1; S. construita la sol:51 mp; S. construita desfasurata:51 mp; anexă
A1.4	30471-C4	construcții anexa	82	Cu acte	Nr. niveluri:1; S. construita la sol:82 mp; S. construita desfasurata:82 mp; anexă
A1.5	30471-C5	construcții anexa	32	Cu acte	Nr. niveluri:1; S. construita la sol:32 mp; S. construita desfasurata:32 mp; anexă

## Lungime Segmente

1) Valorile lungimilor segmentelor sunt obținute din proiecție în plan.

Punct început	X / Y	Punct sfârșit	X / Y	Lungime segment (** (m)
1	512.620,832 648.037,757	2	512.634,62 648.030,584	15.542
3	512.655,701 648.018,059	4	512.665,554 648.011,814	11.665
5	512.673,064 648.022,923	6	512.684,041 648.034,841	16.203
7	512.683,962 648.034,978	8	512.674,795 648.048,936	16.699
9	512.665,999 648.062,667	10	512.662,089 648.069,26	7.665
11	512.657,968 648.076,071	12	512.651,483 648.086,498	12.279
13	512.637,554 648.113,877	14	512.621,649 648.106,037	17.732
15	512.618,119 648.104,156	16	512.609,24 648.099,518	10.017
17	512.601,637 648.095,48	18	512.589,211 648.088,976	14.025
19	512.581,824 648.085,03	20	512.558,338 648.086,84	23.556
21	512.578,996 648.049,117	22	512.582,818 648.050,066	3.938
23	512.585,717 648.050,367	24	512.589,444 648.049,952	3.75
25	512.595,899 648.048,455	26	512.599,58 648.047,323	3.851
27	512.607,86 648.043,995	28	512.614,079 648.041,061	6.876

Punct început	X / Y	Punct sfârșit	X / Y	Lungime segment (** (m)
2	512.634,62 648.030,584	3	512.655,701 648.018,059	24.521
4	512.665,554 648.011,814	5	512.673,064 648.022,923	13.409
6	512.684,041 648.034,841	7	512.683,962 648.034,978	0.158
8	512.674,795 648.048,936	9	512.665,999 648.062,667	16.307
10	512.662,089 648.069,26	11	512.657,968 648.076,071	7.961
12	512.651,483 648.086,498	13	512.637,554 648.113,877	30.719
14	512.621,649 648.106,037	15	512.618,119 648.104,156	4.0
16	512.609,24 648.099,518	17	512.601,637 648.095,48	8.609
18	512.589,211 648.088,976	19	512.581,824 648.085,03	8.375
20	512.558,338 648.086,84	21	512.578,996 648.049,117	43.009
22	512.582,818 648.050,066	23	512.585,717 648.050,367	2.915
24	512.589,444 648.049,952	25	512.595,899 648.048,455	6.626
26	512.599,58 648.047,323	27	512.607,86 648.043,995	8.924
28	512.614,079 648.041,061	1	512.620,832 648.037,757	7.518

\*\* Lungimile segmentelor sunt determinate în planul de proiecție Stereo 70 și sunt rotunjite la 1 milimetru.

\*\*\* Distanța dintre puncte este formată din segmente cumulate ce sunt mai mici decât valoarea 1 milimetru.

**DATE DESPRE IMOBILUL NR. 3227**

Oficiul de Cadastru și Publicitate Imobiliară SUCEAVA  
Biroul de Cadastru și Publicitate Imobiliară Vatra Dornei

**A. Partea I. Descrierea imobilului**

TEREN Intravilan

Adresa: Loc. Pilugani, Jud. Suceava

Nr. Crt	Nr cadastral Nr. topografic	Suprafața* (mp)	Observații / Referințe
A1	30809	8.102	Sector cadastral:15 Teren imprejmuit;

**B. Partea II. Proprietari și acte**

Inscrieri privitoare la dreptul de proprietate și alte drepturi reale	Referințe
<b>10644 / 13/09/2016</b>	
Act Notarial nr. 2039, din 13/09/2016 emis de Vasilit Niculina;	
B4	A1
Intabulare, drept de PROPRIETATE bun propriu, dobandit prin Conventie, cota actuala 1/1, cota initiala 1/1 1) PILUG MARCEL	

**C. Partea III. SARCINI .**

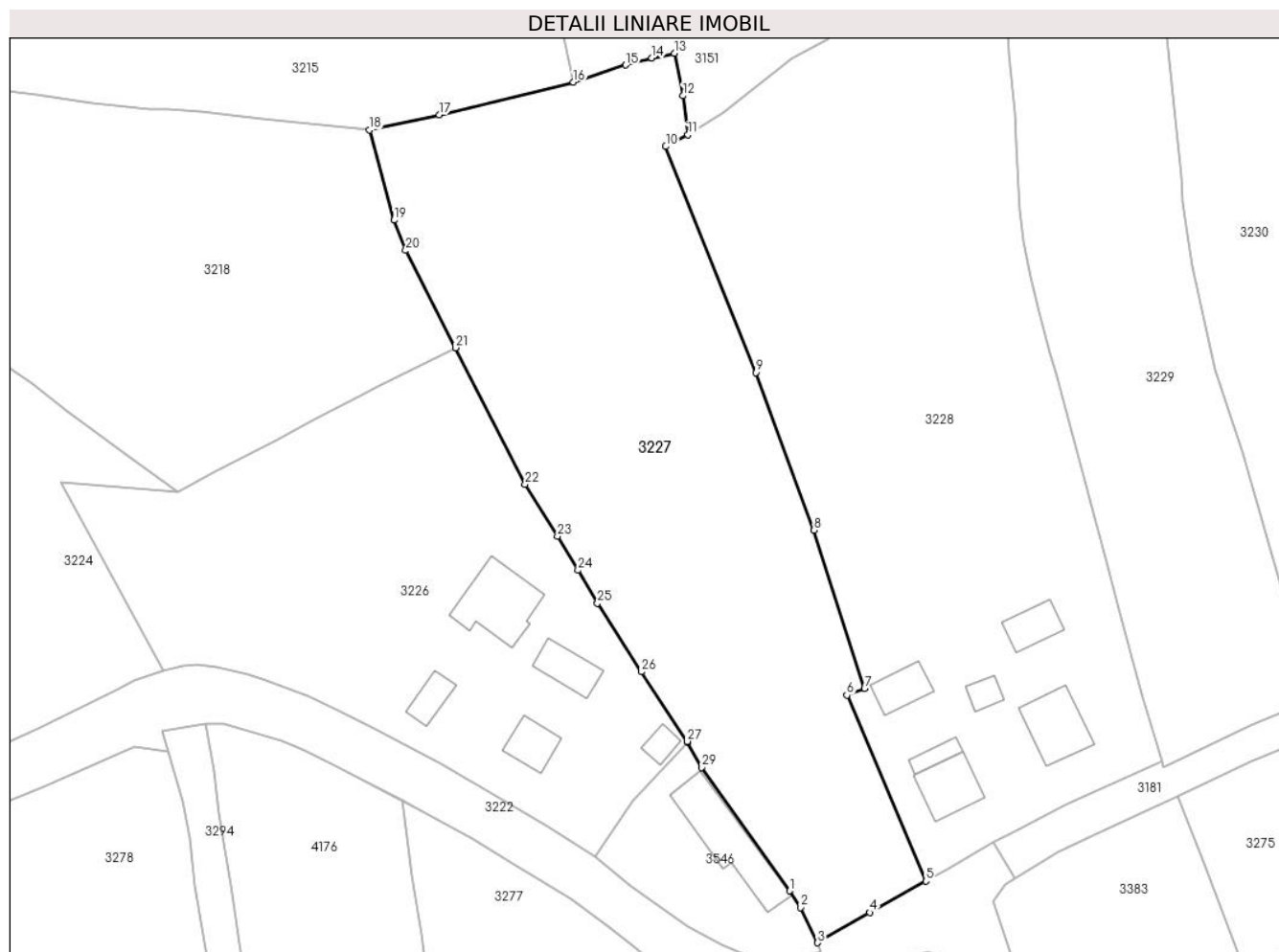
Inscrieri privind dezmembramintele dreptului de proprietate, drepturi reale de garanție și sarcini	Referințe
NU SUNT	

## Anexa Nr. 1 La Partea I

## Teren

Nr cadastral	Suprafața (mp)*	Observații / Referințe
30809	8.102	

\* Suprafața este determinată în planul de proiecție Stereo 70.



## Date referitoare la teren

Crt	Categorie folosință	Intravilan	Suprafața (mp)	Tarla	Parcelă	Nr. topo	Observații / Referințe
1	faneata	DA	8.102	-	-	-	Terenul este împrejmuit cu gard din lemn.

## Lungime Segmente

1) Valorile lungimilor segmentelor sunt obținute din proiecție în plan.

Punct început	X / Y	Punct sfârșit	X / Y	Lungime segment (** (m)
1	512.704,567 648.005,0	2	512.706,691 648.001,657	3.961
3	512.710,153 647.994,603	4	512.720,662 648.000,659	12.129
5	512.731,836 648.006,981	6	512.716,021 648.044,236	40.473
7	512.719,529 648.045,618	8	512.709,394 648.077,289	33.253
9	512.697,713 648.108,876	10	512.679,669 648.154,203	48.787

Punct început	X / Y	Punct sfârșit	X / Y	Lungime segment (** (m)
2	512.706,691 648.001,657	3	512.710,153 647.994,603	7.858
4	512.720,662 648.000,659	5	512.731,836 648.006,981	12.838
6	512.716,021 648.044,236	7	512.719,529 648.045,618	3.77
8	512.709,394 648.077,289	9	512.697,713 648.108,876	33.678
10	512.679,669 648.154,203	11	512.684,115 648.156,546	5.026

Punct început	X / Y	Punct sfârșit	X / Y	Lungime segment (** (m)
11	512.684,115 648.156,546	12	512.683,141 648.164,374	7.888
13	512.681,397 648.172,896	14	512.676,9 648.171,962	4.593
15	512.671,608 648.170,534	16	512.661,169 648.167,069	10.999
17	512.634,264 648.160,533	18	512.620,274 648.157,543	14.306
19	512.625,203 648.139,43	20	512.627,511 648.133,364	6.49
21	512.637,554 648.113,877	22	512.651,483 648.086,498	30.719
23	512.657,968 648.076,071	24	512.662,089 648.069,26	7.961
25	512.665,999 648.062,667	26	512.674,795 648.048,936	16.307
27	512.683,962 648.034,978	28	512.684,041 648.034,841	0.158
29	512.686,885 648.029,764	1	512.704,567 648.005,0	30.429

Punct început	X / Y	Punct sfârșit	X / Y	Lungime segment (** (m)
12	512.683,141 648.164,374	13	512.681,397 648.172,896	8.699
14	512.676,9 648.171,962	15	512.671,608 648.170,534	5.481
16	512.661,169 648.167,069	17	512.634,264 648.160,533	27.688
18	512.620,274 648.157,543	19	512.625,203 648.139,43	18.772
20	512.627,511 648.133,364	21	512.637,554 648.113,877	21.923
22	512.651,483 648.086,498	23	512.657,968 648.076,071	12.279
24	512.662,089 648.069,26	25	512.665,999 648.062,667	7.665
26	512.674,795 648.048,936	27	512.683,962 648.034,978	16.699
28	512.684,041 648.034,841	29	512.686,885 648.029,764	5.819

\*\* Lungimile segmentelor sunt determinate în planul de proiecție Stereo 70 și sunt rotunjite la 1 milimetru.

\*\*\* Distanța dintre puncte este formată din segmente cumulate ce sunt mai mici decât valoarea 1 milimetru.



**DATE DESPRE IMOBILUL NR. 3228**

Oficiul de Cadastru și Publicitate Imobiliară SUCEAVA  
Biroul de Cadastru și Publicitate Imobiliară Vatra Dornei

**A. Partea I. Descrierea imobilului**

TEREN Intravilan

Nr. topografic:3105/2 parte;3106/2;  
3107/2parte

Adresa: Loc. Poiana Stampei, Nr. 10, Jud. Suceava

Nr. Crt	Nr cadastral Nr. topografic	Suprafața* (mp)	Observații / Referințe
A1	30668	Din acte: 9.592 Masurata: 9.775	Sector cadastral:15 Teren imprejmuit; Top.3079/11 (CF veche 2874 Dorna Candrenilor- CFE 30668)

**Construcții**

Crt	Nr cadastral Nr. topografic	Adresa	Observații / Referințe
A1.1	30668	Loc. Poiana Stampei, Nr. 10, Jud. Suceava	Nr. niveluri:2; S. construita la sol:137 mp; S. construita desfasurata:274 mp;
A1.2	30668	Loc. Poiana Stampei, Nr. 10, Jud. Suceava	Nr. niveluri:1; S. construita la sol:71 mp; S. construita desfasurata:71 mp;
A1.3	30668	Loc. Poiana Stampei, Nr. 10, Jud. Suceava	Nr. niveluri:1; S. construita la sol:34 mp; S. construita desfasurata:34 mp;
A1.4	30668	Loc. Poiana Stampei, Nr. 10, Jud. Suceava	Nr. niveluri:1; S. construita la sol:113 mp; S. construita desfasurata:226 mp;
A1.5	30668	Loc. Poiana Stampei, Nr. 10, Jud. Suceava	Nr. niveluri:1; S. construita la sol:33 mp; S. construita desfasurata:33 mp;
A1.6	30668	Loc. Poiana Stampei, Nr. 10, Jud. Suceava	Nr. niveluri:1; S. construita la sol:73 mp; S. construita desfasurata:73 mp;

**B. Partea II. Proprietari și acte**

Inscrieri privitoare la dreptul de proprietate și alte drepturi reale		Referințe
<b>102 / 01/02/2001</b>		
Hotarare Judecatoreasca nr. 927, din 19/12/2000 emis de Judecatoria Vatra Dornei;		
B1	Intabulare, drept de PROPRIETATE, dobandit prin Hotarare Judecatoreasca, cota actuala 1/2, cota initiala 1/2 1) <b>PILUG MARCEL</b> , LIPSA CNP <i>OBSERVATII: (provenita din conversia CF 2874 a com. cad. Dorna Candrenilor)</i>	A1
B2	Intabulare, drept de PROPRIETATE, dobandit prin Hotarare Judecatoreasca, cota actuala 1/2, cota initiala 1/2 1) <b>PILUG SABIN</b> , LIPSA CNP <i>OBSERVATII: (provenita din conversia CF 2874 a com. cad. Dorna Candrenilor)</i>	A1

**C. Partea III. SARCINI .**

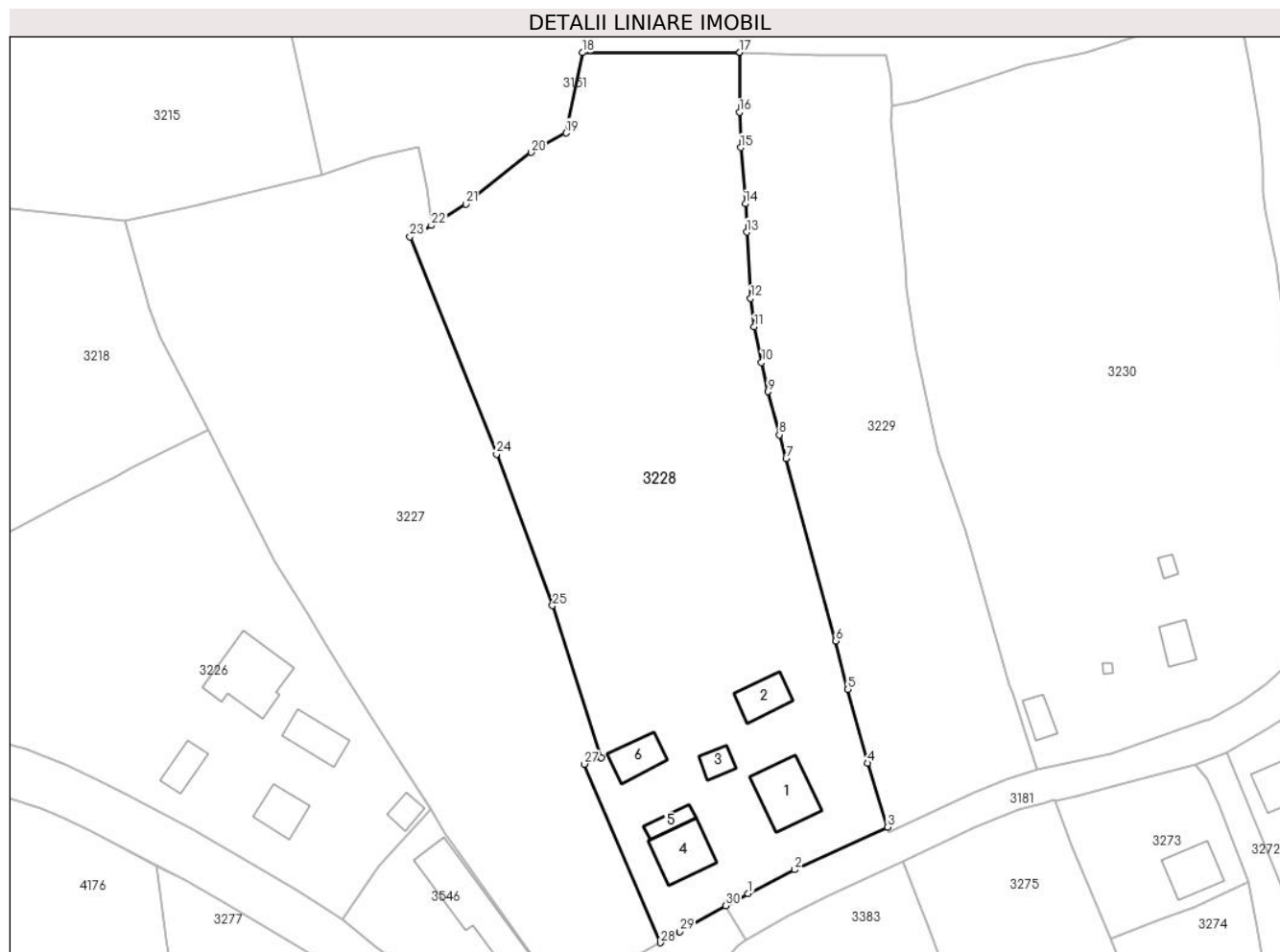
Inscrieri privind dezmembramintele dreptului de proprietate, drepturi reale de garanție și sarcini	Referințe
NU SUNT	

## Anexa Nr. 1 La Partea I

## Teren

Nr cadastral	Suprafața (mp)*	Observații / Referințe
30668	Din acte: 9.592 Masurata: 9.775	Top.3079/11 (CF veche 2874 Dorna Candrenilor- CFE 30668)

\* Suprafața este determinată în planul de proiecție Stereo 70.



## Date referitoare la teren

Crt	Categorie folosință	Intra vilan	Suprafața (mp)	Tarla	Parcelă	Nr. topo	Observații / Referințe
1	curți constructii	DA	2.179	-	-	-	top. 3079/11
2	faneata	DA	7.597	-	-	3105/2 parte; 3106/2; 3107/2parte	

## Date referitoare la construcții

Crt	Număr	Destinație construcție	Supraf. (mp)	Situație juridică	Observații / Referințe
A1.1	30668	construcții de locuințe	137	Cu acte	Nr. niveluri:2; S. construita la sol:137 mp; S. construita desfasurata:274 mp;
A1.2	30668	construcții anexa	71	Cu acte	Nr. niveluri:1; S. construita la sol:71 mp; S. construita desfasurata:71 mp;
A1.3	30668	construcții anexa	34	Cu acte	Nr. niveluri:1; S. construita la sol:34 mp; S. construita desfasurata:34 mp;
A1.4	30668	construcții de locuințe	113	Cu acte	Nr. niveluri:1; S. construita la sol:113 mp; S. construita desfasurata:226 mp;
A1.5	30668	construcții anexa	33	Cu acte	Nr. niveluri:1; S. construita la sol:33 mp; S. construita desfasurata:33 mp;
A1.6	30668	construcții anexa	73	Cu acte	Nr. niveluri:1; S. construita la sol:73 mp; S. construita desfasurata:73 mp;



## Lungime Segmente

1) Valorile lungimilor segmentelor sunt obținute din proiecție în plan.

Punct început	X / Y	Punct sfârșit	X / Y	Lungime segment (** (m)
1	512.750,151 648.017,266	2	512.759,904 648.022,207	10.933
3	512.779,193 648.031,097	4	512.775,04 648.044,425	13.96
5	512.770,981 648.059,78	6	512.768,469 648.069,942	10.468
7	512.758,072 648.107,955	8	512.756,685 648.112,907	5.143
9	512.754,292 648.121,892	10	512.752,986 648.127,992	6.238
11	512.751,463 648.135,394	12	512.750,692 648.141,372	6.028
13	512.749,88 648.155,135	14	512.749,612 648.161,067	5.938
15	512.748,631 648.172,781	16	512.748,376 648.180,154	7.377
17	512.748,442 648.192,638	18	512.715,578 648.192,584	32.864
19	512.712,187 648.175,817	20	512.704,934 648.171,767	8.307
21	512.691,275 648.161,028	22	512.684,115 648.156,546	8.447
23	512.679,669 648.154,203	24	512.697,713 648.108,876	48.787
25	512.709,394 648.077,289	26	512.719,529 648.045,618	33.253
27	512.716,021 648.044,236	28	512.731,836 648.006,981	40.473
29	512.735,877 648.009,268	30	512.745,47 648.014,701	11.025

Punct început	X / Y	Punct sfârșit	X / Y	Lungime segment (** (m)
2	512.759,904 648.022,207	3	512.779,193 648.031,097	21.239
4	512.775,04 648.044,425	5	512.770,981 648.059,78	15.882
6	512.768,469 648.069,942	7	512.758,072 648.107,955	39.409
8	512.756,685 648.112,907	9	512.754,292 648.121,892	9.298
10	512.752,986 648.127,992	11	512.751,463 648.135,394	7.557
12	512.750,692 648.141,372	13	512.749,88 648.155,135	13.787
14	512.749,612 648.161,067	15	512.748,631 648.172,781	11.755
16	512.748,376 648.180,154	17	512.748,442 648.192,638	12.484
18	512.715,578 648.192,584	19	512.712,187 648.175,817	17.106
20	512.704,934 648.171,767	21	512.691,275 648.161,028	17.375
22	512.684,115 648.156,546	23	512.679,669 648.154,203	5.026
24	512.697,713 648.108,876	25	512.709,394 648.077,289	33.678
26	512.719,529 648.045,618	27	512.716,021 648.044,236	3.77
28	512.731,836 648.006,981	29	512.735,877 648.009,268	4.643
30	512.745,47 648.014,701	1	512.750,151 648.017,266	5.338

\*\* Lungimile segmentelor sunt determinate în planul de proiecție Stereo 70 și sunt rotunjite la 1 milimetru.

\*\*\* Distanța dintre puncte este formată din segmente cumulate ce sunt mai mici decât valoarea 1 milimetru.



**DATE DESPRE IMOBILUL NR. 3229**

Oficiul de Cadastru și Publicitate Imobiliară SUCEAVA  
Biroul de Cadastru și Publicitate Imobiliară Vatra Dornei

**A. Partea I. Descrierea imobilului**

TEREN Intravilan

Adresa: Loc. Pilugani, Jud. Suceava

Nr. Crt	Nr cadastral Nr. topografic	Suprafața* (mp)	Observații / Referințe
A1	30540	Din acte: 5.660 Masurata: 5.114	Sector cadastral:15 Teren imprejmuit;

**B. Partea II. Proprietari și acte**

Inscrieri privitoare la dreptul de proprietate și alte drepturi reale		Referințe
<b>2307 / 15/03/2011</b>		
Act Notarial nr. 456, din 15/03/2011 emis de BNP NICULINA VASILUT;		
B2	Intabulare, drept de PROPRIETATE bun comun, dobandit prin Conventie, cota actuala 1/1, cota initiala 1/1 1) PILUG CONSTANTIN-DĂNUȚ, ,soț 2) PILUG LĂCRĂMIOARA, LIPSA CNP	A1

**C. Partea III. SARCINI .**

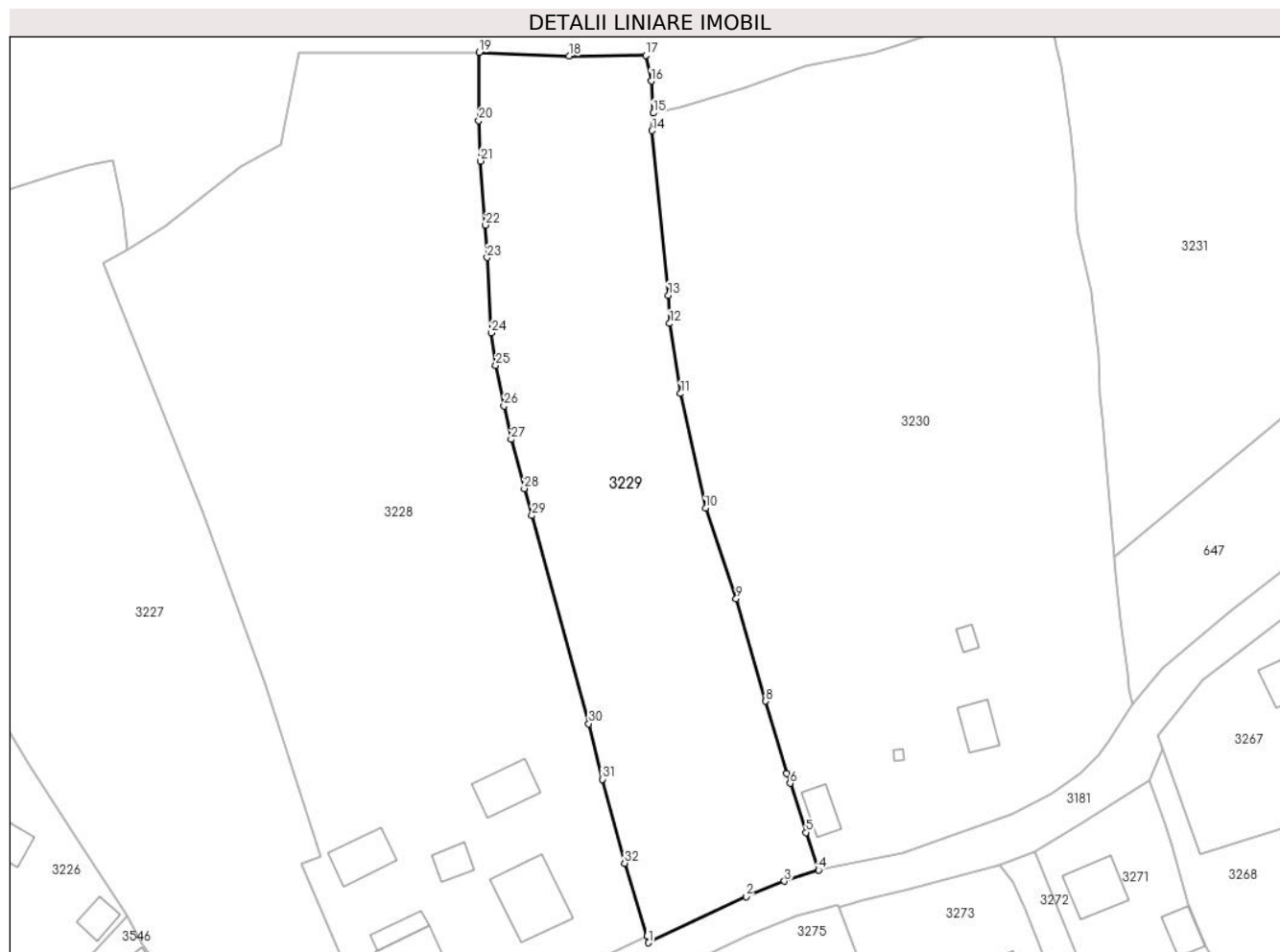
Inscrieri privind dezmembramintele dreptului de proprietate, drepturi reale de garanție și sarcini	Referințe
NU SUNT	

## Anexa Nr. 1 La Partea I

## Teren

Nr cadastral	Suprafața (mp)*	Observații / Referințe
30540	Din acte: 5.660 Masurata: 5.114	

\* Suprafața este determinată în planul de proiecție Stereo 70.



## Date referitoare la teren

Crt	Categorie folosință	Intra vilan	Suprafața (mp)	Tarla	Parcelă	Nr. topo	Observații / Referințe
1	faneata	DA	5.114	-	-	-	nr.top.3124/3

## Lungime Segmente

1) Valorile lungimilor segmentelor sunt obținute din proiecție în plan.

Punct început	X / Y	Punct sfârșit	X / Y	Lungime segment (** (m)
1	512.779,427 648.029,879	2	512.797,213 648.038,346	19.699
3	512.804,222 648.041,131	4	512.810,482 648.043,167	6.583
5	512.808,173 648.050,043	6	512.805,298 648.059,035	9.44
7	512.804,699 648.060,865	8	512.800,813 648.074,05	13.746
9	512.795,436 648.092,74	10	512.789,817 648.109,316	17.502

Punct început	X / Y	Punct sfârșit	X / Y	Lungime segment (** (m)
2	512.797,213 648.038,346	3	512.804,222 648.041,131	7.542
4	512.810,482 648.043,167	5	512.808,173 648.050,043	7.253
6	512.805,298 648.059,035	7	512.804,699 648.060,865	1.926
8	512.800,813 648.074,05	9	512.795,436 648.092,74	19.448
10	512.789,817 648.109,316	11	512.785,264 648.130,267	21.44

Punct început	X / Y	Punct sfârșit	X / Y	Lungime segment (** (m)
11	512.785,264 648.130,267	12	512.783,258 648.143,076	12.965
13	512.783,026 648.148,247	14	512.780,055 648.178,342	30.241
15	512.780,287 648.181,544	16	512.779,901 648.187,37	5.839
17	512.778,956 648.192,054	18	512.764,865 648.191,988	14.091
19	512.748,442 648.192,638	20	512.748,376 648.180,154	12.484
21	512.748,631 648.172,781	22	512.749,612 648.161,067	11.755
23	512.749,88 648.155,135	24	512.750,692 648.141,372	13.787
25	512.751,463 648.135,394	26	512.752,986 648.127,992	7.557
27	512.754,292 648.121,892	28	512.756,685 648.112,907	9.298
29	512.758,072 648.107,955	30	512.768,469 648.069,942	39.409
31	512.770,981 648.059,78	32	512.775,04 648.044,425	15.882
33	512.779,193 648.031,097	1	512.779,427 648.029,879	1.24

Punct început	X / Y	Punct sfârșit	X / Y	Lungime segment (** (m)
12	512.783,258 648.143,076	13	512.783,026 648.148,247	5.176
14	512.780,055 648.178,342	15	512.780,287 648.181,544	3.21
16	512.779,901 648.187,37	17	512.778,956 648.192,054	4.778
18	512.764,865 648.191,988	19	512.748,442 648.192,638	16.436
20	512.748,376 648.180,154	21	512.748,631 648.172,781	7.377
22	512.749,612 648.161,067	23	512.749,88 648.155,135	5.938
24	512.750,692 648.141,372	25	512.751,463 648.135,394	6.028
26	512.752,986 648.127,992	27	512.754,292 648.121,892	6.238
28	512.756,685 648.112,907	29	512.758,072 648.107,955	5.143
30	512.768,469 648.069,942	31	512.770,981 648.059,78	10.468
32	512.775,04 648.044,425	33	512.779,193 648.031,097	13.96

\*\* Lungimile segmentelor sunt determinate în planul de proiecție Stereo 70 și sunt rotunjite la 1 milimetru.

\*\*\* Distanța dintre puncte este formată din segmente cumulate ce sunt mai mici decât valoarea 1 milimetru.





## DATE DESPRE IMOBILUL NR. 3230

Oficiul de Cadastru și Publicitate Imobiliară SUCEAVA  
Biroul de Cadastru și Publicitate Imobiliară Vatra Dornei

## A. Partea I. Descrierea imobilului

TEREN Intravilan

Nr. CF vechi:1106  
Nr. topografic:3063/3

Adresa: Loc. Pilugani, Str Andrieni, Jud. Suceava

Nr. Crt	Nr cadastral Nr. topografic	Suprafața* (mp)	Observații / Referințe
A1		10.142	Sector cadastral:15 Teren imprejmuit; Top.3063/3parte, CF 1106 Dorna Candrenilor, CFE 30352 Poiana Stampei

## Construcții

Crt	Nr cadastral Nr. topografic	Adresa	Observații / Referințe
A1.1		Loc. Pilugani, Str Andrieni, Jud. Suceava	Nr. niveluri:1; S. construita la sol:40 mp; S. construita desfasurata:40 mp;
A1.2		Loc. Pilugani, Str Andrieni, Jud. Suceava	Nr. niveluri:1; S. construita la sol:50 mp; S. construita desfasurata:50 mp;
A1.3		Loc. Pilugani, Str Andrieni, Jud. Suceava	Nr. niveluri:1; S. construita la sol:13 mp; S. construita desfasurata:13 mp;
A1.4		Loc. Pilugani, Str Andrieni, Jud. Suceava	Nr. niveluri:1; S. construita la sol:4 mp; S. construita desfasurata:4 mp;

## B. Partea II. Proprietari și acte

Inscrieri privitoare la dreptul de proprietate și alte drepturi reale		Referințe
/		
Act Administrativ nr. 7, din 13/03/1996 emis de PARLAMENTUL ROMANIEI;		
B1	Intabulare, drept de PROPRIETATE, dobandit prin Lege, cota actuala 1/1, cota initiala 1/1 1) NEIDENTIFICAT NEIDENTIFICAT	A1
Act Administrativ nr. 244, din 11/01/2022 emis de PRIMARIA COMUNEI POIANA STAMPEI;		
B2	SE NOTEAZA POSESIA FAPTICA IN FAVOAREA LUI 1) MITROFAN GEORGETA	A1
Act Normativ nr. 2981, din 31/03/2023 emis de PARLAMENTUL ROMANIEI;		
B3	Intabulare, drept de PROPRIETATE, dobandit prin Lege, cota actuala 1/1, cota initiala 1/1 1) MITROFAN GEORGETA	A1.1, A1.2, A1.3, A1.4

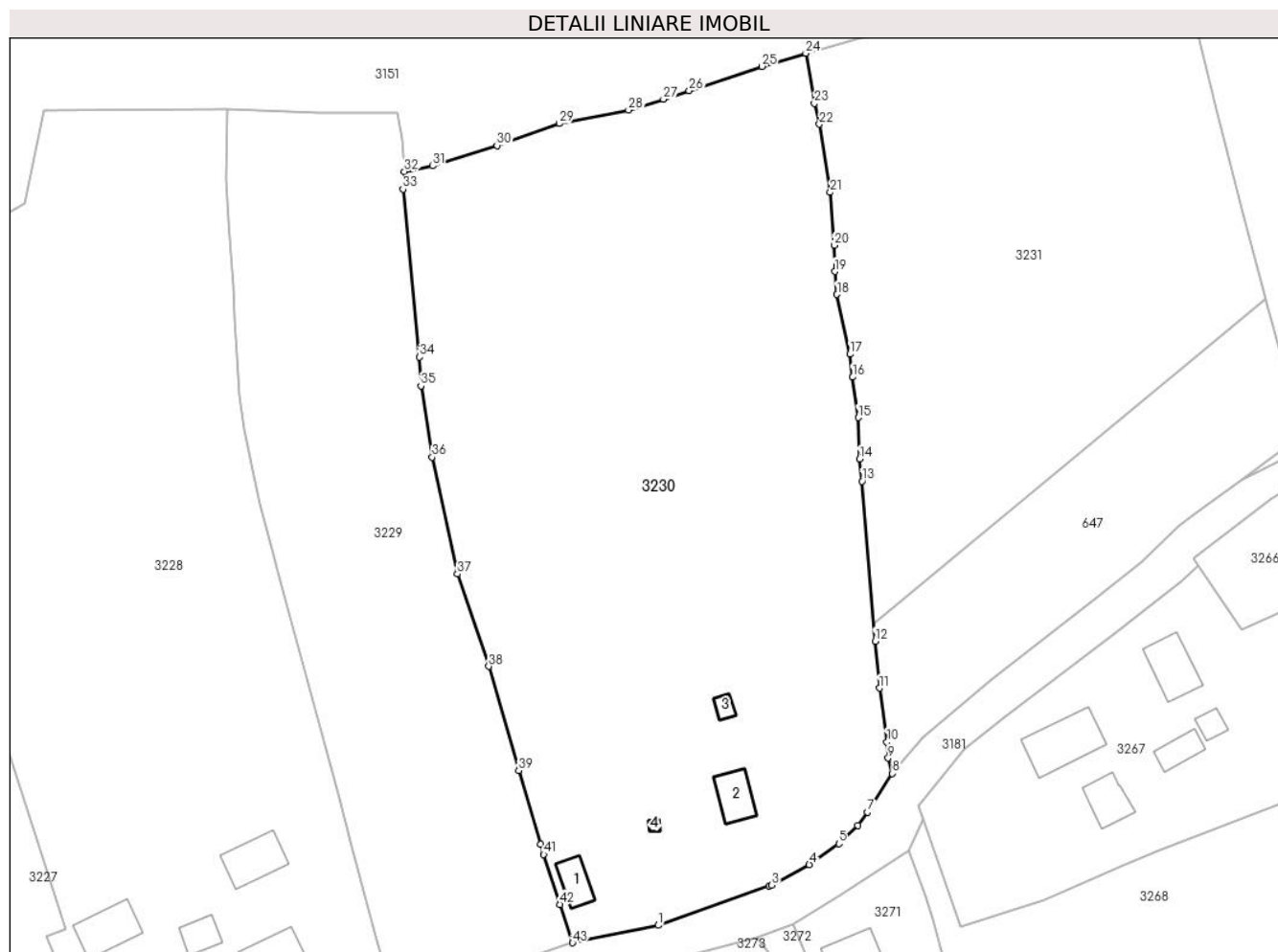
## C. Partea III. SARCINI .

Inscrieri privind dezmembramintele dreptului de proprietate, drepturi reale de garanție și sarcini	Referințe
NU SUNT	

**Anexa Nr. 1 La Partea I****Teren**

Nr cadastral	Suprafața (mp)*	Observații / Referințe
	10.142	Top.3063/3parte, CF 1106 Dorna Candrenilor, CFE 30352 Poiana Stampei

\* Suprafața este determinată în planul de proiecție Stereo 70.

**Date referitoare la teren**

Crt	Categorie folosință	Intravilan	Suprafața (mp)	Tarla	Parcelă	Nr. topo	Observații / Referințe
1	curți constructii	DA	1.017	-	-	3063/3	
2	arabil	DA	283	-	-	3063/3	
3	arabil	DA	280	-	-	3063/3	
4	faneata	DA	8.562	-	-	3063/3	

**Date referitoare la construcții**

Crt	Număr	Destinație construcție	Supraf. (mp)	Situație juridică	Observații / Referințe
A1.1		constructii anexa	40	Cu acte	Nr. niveluri:1; S. construita la sol:40 mp; S. construita desfasurata:40 mp;
A1.2		constructii anexa	50	Cu acte	Nr. niveluri:1; S. construita la sol:50 mp; S. construita desfasurata:50 mp;
A1.3		constructii anexa	13	Cu acte	Nr. niveluri:1; S. construita la sol:13 mp; S. construita desfasurata:13 mp;
A1.4		constructii anexa	4	Cu acte	Nr. niveluri:1; S. construita la sol:4 mp; S. construita desfasurata:4 mp;



## Lungime Segmente

1) Valorile lungimilor segmentelor sunt obținute din proiecție în plan.

Punct început	X / Y	Punct sfârșit	X / Y	Lungime segment	Punct început	X / Y	Punct sfârșit	X / Y	Lungime segment	Punct început	X / Y	Punct sfârșit	X / Y	Lungime segment
1	512.825,85 648.046,307	2	512.845,82 648.053,335	21.17 1	2	512.845,82 648.053,335	3	512.846,248 648.053,486	0.454	3	512.846,248 648.053,486	4	512.852,975 648.057,212	7.69
4	512.852,975 648.057,212	5	512.858,291 648.060,937	6.491	5	512.858,291 648.060,937	6	512.861,712 648.064,212	4.736	6	512.861,712 648.064,212	7	512.863,44 648.066,618	2.962
7	512.863,44 648.066,618	8	512.867,867 648.073,552	8.227	8	512.867,867 648.073,552	9	512.867,12 648.076,289	2.837	9	512.867,12 648.076,289	10	512.866,907 648.079,196	2.915
10	512.866,907 648.079,196	11	512.865,581 648.088,846	9.741	11	512.865,581 648.088,846	12	512.864,779 648.097,279	8.471	12	512.864,779 648.097,279	13	512.862,441 648.125,968	28.78 4
13	512.862,441 648.125,968	14	512.862,008 648.129,925	3.981	14	512.862,008 648.129,925	15	512.861,748 648.137,372	7.452	15	512.861,748 648.137,372	16	512.860,757 648.144,629	7.324
16	512.860,757 648.144,629	17	512.860,3 648.148,768	4.164	17	512.860,3 648.148,768	18	512.857,934 648.159,459	10.95	18	512.857,934 648.159,459	19	512.857,563 648.163,58	4.138
19	512.857,563 648.163,58	20	512.857,419 648.168,302	4.724	20	512.857,419 648.168,302	21	512.856,723 648.177,793	9.516	21	512.856,723 648.177,793	22	512.854,809 648.190,031	12.38 7
22	512.854,809 648.190,031	23	512.853,905 648.193,723	3.801	23	512.853,905 648.193,723	24	512.852,35 648.202,745	9.155	24	512.852,35 648.202,745	25	512.844,44 648.200,391	8.253
25	512.844,44 648.200,391	26	512.831,399 648.196,025	13.75 2	26	512.831,399 648.196,025	27	512.826,807 648.194,488	4.842	27	512.826,807 648.194,488	28	512.820,518 648.192,559	6.578
28	512.820,518 648.192,559	29	512.808,133 648.190,128	12.62 1	29	512.808,133 648.190,128	30	512.796,905 648.186,193	11.89 8	30	512.796,905 648.186,193	31	512.785,33 648.182,527	12.14 2
31	512.785,33 648.182,527	32	512.780,287 648.181,544	5.138	32	512.780,287 648.181,544	33	512.780,055 648.178,342	3.21	33	512.780,055 648.178,342	34	512.783,026 648.148,247	30.24 1
34	512.783,026 648.148,247	35	512.783,258 648.143,076	5.176	35	512.783,258 648.143,076	36	512.785,264 648.130,267	12.96 5	36	512.785,264 648.130,267	37	512.789,817 648.109,316	21.44
37	512.789,817 648.109,316	38	512.795,436 648.092,74	17.50 2	38	512.795,436 648.092,74	39	512.800,813 648.074,05	19.44 8	39	512.800,813 648.074,05	40	512.804,699 648.060,865	13.74 6
40	512.804,699 648.060,865	41	512.805,298 648.059,035	1.926	41	512.805,298 648.059,035	42	512.808,173 648.050,043	9.44	42	512.808,173 648.050,043	43	512.810,482 648.043,167	7.253
43	512.810,482 648.043,167	1	512.825,85 648.046,307	15.68 6										

\*\* Lungimile segmentelor sunt determinate în planul de proiecție Stereo 70 și sunt rotunjite la 1 milimetru.

\*\*\* Distanța dintre puncte este formată din segmente cumulate ce sunt mai mici decât valoarea 1 milimetru.



**DATE DESPRE IMOBILUL NR. 3231**

Oficiul de Cadastru și Publicitate Imobiliară SUCEAVA  
Biroul de Cadastru și Publicitate Imobiliară Vatra Dornei

**A. Partea I. Descrierea imobilului**

TEREN Intravilan

Nr. CF vechi:2787 Dorna Candreni

Adresa: Loc. Poiana Stampei, Jud. Suceava

Nr. Crt	Nr cadastral Nr. topografic	Suprafața* (mp)	Observații / Referințe
A1	34663	5.920	Sector cadastral:15 Teren imprejmuit; Top.3061, CF2787 Dorna Candrenilor

**B. Partea II. Proprietari și acte**

Inscrieri privitoare la dreptul de proprietate și alte drepturi reale		Referințe
<b>2292 / 04/06/1996</b>		
Act Notarial nr. 2235, din 29/05/1996 emis de BNP Scraba Horia Ilie;		
B1	Intabulare, drept de PROPRIETATE, dobandit prin Conventie, cota actuala 1/1, cota initiala 1/1 1) RUSU ANDREI	A1

**C. Partea III. SARCINI .**

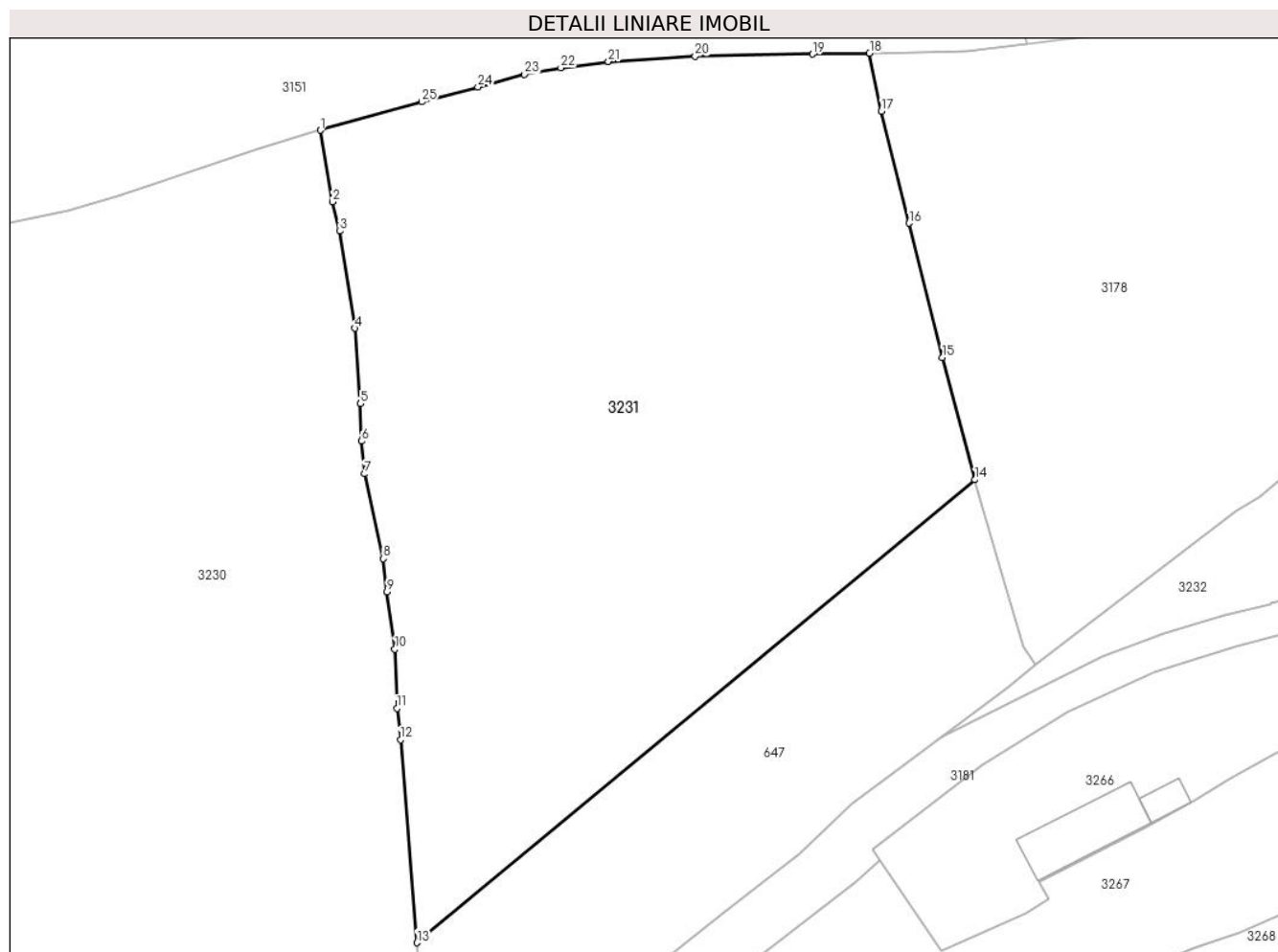
Inscrieri privind dezmembramintele dreptului de proprietate, drepturi reale de garanție și sarcini	Referințe
NU SUNT	

## Anexa Nr. 1 La Partea I

## Teren

Nr cadastral	Suprafața (mp)*	Observații / Referințe
34663	5.920	Top.3061, CF2787 Dorna Candrenilor

\* Suprafața este determinată în planul de proiecție Stereo 70.



## Date referitoare la teren

Crt	Categorie folosință	Intra vilan	Suprafața (mp)	Tarla	Parcelă	Nr. topo	Observații / Referințe
1	faneata	DA	5.920	-	-	-	

## Lungime Segmente

1) Valorile lungimilor segmentelor sunt obținute din proiecție în plan.

Punct început	X / Y	Punct sfârșit	X / Y	Lungime segment (** (m)
1	512.852,35 648.202,745	2	512.853,905 648.193,723	9.155
3	512.854,809 648.190,031	4	512.856,723 648.177,793	12.387
5	512.857,419 648.168,302	6	512.857,563 648.163,58	4.724
7	512.857,934 648.159,459	8	512.860,3 648.148,768	10.95
9	512.860,757 648.144,629	10	512.861,748 648.137,372	7.324

Punct început	X / Y	Punct sfârșit	X / Y	Lungime segment (** (m)
2	512.853,905 648.193,723	3	512.854,809 648.190,031	3.801
4	512.856,723 648.177,793	5	512.857,419 648.168,302	9.516
6	512.857,563 648.163,58	7	512.857,934 648.159,459	4.138
8	512.860,3 648.148,768	9	512.860,757 648.144,629	4.164
10	512.861,748 648.137,372	11	512.862,008 648.129,925	7.452

Punct început	X / Y	Punct sfârșit	X / Y	Lungime segment (** (m)
11	512.862,008 648.129,925	12	512.862,441 648.125,968	3.981
13	512.864,525 648.100,404	14	512.934,85 648.158,718	91.357
15	512.930,752 648.174,115	16	512.926,567 648.191,034	17.429
17	512.923,04 648.205,143	18	512.921,569 648.212,43	7.434
19	512.914,354 648.212,314	20	512.899,6 648.212,029	14.757
21	512.888,657 648.211,388	22	512.882,676 648.210,578	6.036
23	512.878,085 648.209,767	24	512.872,201 648.208,191	6.091
25	512.865,121 648.206,295	1	512.852,35 648.202,745	13.255

Punct început	X / Y	Punct sfârșit	X / Y	Lungime segment (** (m)
12	512.862,441 648.125,968	13	512.864,525 648.100,404	25.649
14	512.934,85 648.158,718	15	512.930,752 648.174,115	15.933
16	512.926,567 648.191,034	17	512.923,04 648.205,143	14.543
18	512.921,569 648.212,43	19	512.914,354 648.212,314	7.216
20	512.899,6 648.212,029	21	512.888,657 648.211,388	10.962
22	512.882,676 648.210,578	23	512.878,085 648.209,767	4.662
24	512.872,201 648.208,191	25	512.865,121 648.206,295	7.329

\*\* Lungimile segmentelor sunt determinate în planul de proiecție Stereo 70 și sunt rotunjite la 1 milimetru.

\*\*\* Distanța dintre puncte este formată din segmente cumulate ce sunt mai mici decât valoarea 1 milimetru.



**DATE DESPRE IMOBILUL NR. 3232**

Oficiul de Cadastru și Publicitate Imobiliară SUCEAVA  
Biroul de Cadastru și Publicitate Imobiliară Vatra Dornei

**A. Partea I. Descrierea imobilului**

TEREN Necunoscut

Adresa: Loc. Pilugani, Jud. Suceava

Nr. Crt	Nr cadastral Nr. topografic	Suprafața* (mp)	Observații / Referințe
A1		474	Sector cadastral:15 Teren imprejmuit; Top 3046/4parte, CF767 Dorna Candrenilor, CFE 30448 Poiana Stampei

**B. Partea II. Proprietari și acte**

Inscrieri privitoare la dreptul de proprietate și alte drepturi reale		Referințe
/		
Act Normativ nr. 7, din 13/03/1996 emis de PARLAMENTUL ROMANIEI;		
B1	Intabulare, drept de PROPRIETATE, dobândit prin Lege, cota actuala 1/1, cota initiala 1/1 1) <b>NEIDENTIFICAT NEIDENTIFICAT</b>	A1
Act Administrativ nr. 801, din 27/01/2023 emis de PRIMARIA COMUNEI POIANA STAMPEI;		
B2	SE NOTEAZA POSESIA FAPTICA IN FAVOAREA LUI 1) <b>RUSU ANDREI</b>	A1

**C. Partea III. SARCINI .**

Inscrieri privind dezmembramintele dreptului de proprietate, drepturi reale de garanție și sarcini	Referințe
NU SUNT	

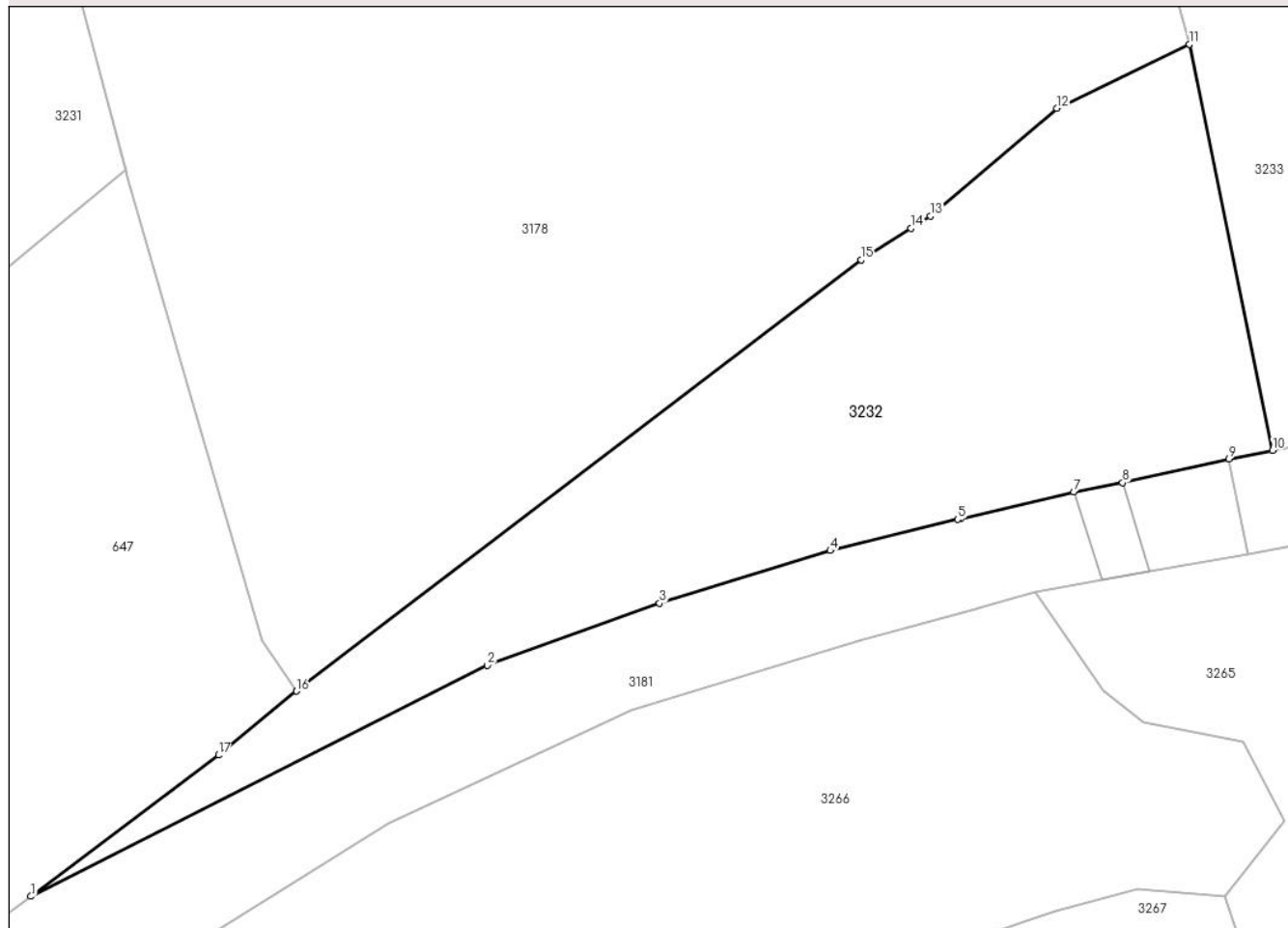
## Anexa Nr. 1 La Partea I

## Teren

Nr cadastral	Suprafața (mp)*	Observații / Referințe
	474	Top 3046/4parte, CF767 Dorna Candrenilor, CFE 30448 Poiana Stampei

\* Suprafața este determinată în planul de proiecție Stereo 70.

## DETALII LINIARE IMOBIL



## Date referitoare la teren

Crt	Categorie folosință	Intravilan	Suprafața (mp)	Tarla	Parcelă	Nr. topo	Observații / Referințe
1	drum	DA	247	-	-	-	
2	faneata	NU	227	-	-	-	

## Lungime Segmente

1) Valorile lungimilor segmentelor sunt obținute din proiecție în plan.

Punct început	X / Y	Punct sfârșit	X / Y	Lungime segment (** (m)
1	512.930,611 648.126,259	2	512.951,021 648.136,571	22.867
2	512.951,021 648.136,571	3	512.958,711 648.139,354	8.178
3	512.958,711 648.139,354	4	512.966,35 648.141,7	7.991
4	512.966,35 648.141,7	5	512.972,05 648.143,097	5.869



Punct început	X / Y	Punct sfârșit	X / Y	Lungime segment (** (m)
5	512.972,05 648.143,097	6	512.972,175 648.143,126	0.128
6	512.972,175 648.143,126	7	512.977,231 648.144,314	5.194
7	512.977,231 648.144,314	8	512.979,422 648.144,728	2.23
8	512.979,422 648.144,728	9	512.984,172 648.145,799	4.869
9	512.984,172 648.145,799	10	512.986,124 648.146,17	1.987
10	512.986,124 648.146,17	11	512.982,408 648.164,313	18.52
11	512.982,408 648.164,313	12	512.976,475 648.161,447	6.589
12	512.976,475 648.161,447	13	512.970,822 648.156,636	7.423
13	512.970,822 648.156,636	14	512.969,956 648.156,091	1.023
14	512.969,956 648.156,091	15	512.967,72 648.154,681	2.643
15	512.967,72 648.154,681	16	512.942,481 648.135,423	31.747
16	512.942,481 648.135,423	17	512.938,994 648.132,567	4.507
17	512.938,994 648.132,567	1	512.930,611 648.126,259	10.491

\*\* Lungimile segmentelor sunt determinate în planul de proiecție Stereo 70 și sunt rotunjite la 1 milimetru.

\*\*\* Distanța dintre puncte este formată din segmente cumulate ce sunt mai mici decât valoarea 1 milimetru.





## DATE DESPRE IMOBILUL NR. 3233

Oficiul de Cadastru și Publicitate Imobiliară SUCEAVA  
Biroul de Cadastru și Publicitate Imobiliară Vatra Dornei

## A. Partea I. Descrierea imobilului

TEREN Necunoscut

Adresa: Loc. Praleni, Str Andrieni, Nr. 13, Jud. Suceava

Nr. Crt	Nr cadastral Nr. topografic	Suprafața* (mp)	Observații / Referințe
A1	30640	Din acte: 5.824 Masurata: 5.823	Sector cadastral:15 Teren imprejmuit; Top.3046/4parte, 3043parte (CF 767 Dorna Candrenilor- CFE 30448 Poiana Stampei)

## Construcții

Crt	Nr cadastral Nr. topografic	Adresa	Observații / Referințe
A1.1	30640-C1	Loc. Praleni, Str Andrieni, Nr. 13, Jud. Suceava	Nr. niveluri:2; S. construita la sol:100 mp; S. construita desfasurata:200 mp; c1 casa P+M,din anul 1993,cu fundatie din beton,pereti din lemn si acoperis din sindrila;
A1.2	30640-C2	Loc. Praleni, Str Andrieni, Nr. 13, Jud. Suceava	Nr. niveluri:1; S. construita la sol:22 mp; S. construita desfasurata:22 mp; c2 garaj,din anul 2000,cu fundatie din beton,pereti din lemn si acoperis din azbociment;
A1.3	30640-C3	Loc. Praleni, Str Andrieni, Nr. 13, Jud. Suceava	Nr. niveluri:1; S. construita la sol:89 mp; S. construita desfasurata:89 mp; c3 anexa,din anul 1993,cu fundatie din beton,pereti din lemn si acoperis din azbociment
A1.4	30640-C4	Loc. Praleni, Str Andrieni, Nr. 13, Jud. Suceava	Nr. niveluri:1; S. construita la sol:54 mp; S. construita desfasurata:54 mp; c4 anexa,nefinalizata,cu fundatie din beton,pereti din BCA

## B. Partea II. Proprietari și acte

Inscrieri privitoare la dreptul de proprietate și alte drepturi reale	Referințe
<b>410 / 19/02/1992</b>	
Act Notarial nr. 567, din 19/02/1992 emis de NSL C-lung Moldovenesc (CONTRACT_DE_DONATIE_2280);	
B1	A1
Intabulare, drept de PROPRIETATE, dobandit prin Conventie, cota actuala 1/1, cota initiala 1/1	
1) <b>ȘCHIOPU MARIA-ANISOARA</b> , LIPSA CNP	
OBSERVATII: (provenita din conversia CF 2707 Dorna Candrenilor)	
<b>10745 / 05/10/2011</b>	
Act Administrativ nr. 5/120, din 05/02/1993 emis de PRIMARIA POIANA STAMPEI (certificat de căsătorie nr. 5037 din 05-05-1990 emis de PRIMARIA POIANA STAMPEI);	
B2	A1, A1.1, A1.2
se notează evidențierea construcțiilor C1 și C2, sub A1.1 și A1.2	
B3	A1.1
Intabulare, drept de PROPRIETATE bun comun, dobandit prin Construire, cota actuala 1/1, cota initiala 1/1	
1) <b>ȘCHIOPU PETREA</b> , soț	
2) <b>ȘCHIOPU MARIA-ANIȘOARA</b> , soție	
Act Administrativ nr. 930, din 06/07/2000 emis de PRIMARIA POIANA STAMPEI;	
B4	A1.2
Intabulare, drept de PROPRIETATE bun comun, dobandit prin Construire, cota actuala 1/1, cota initiala 1/1	
1) <b>ȘCHIOPU PETREA</b> , soț	
2) <b>ȘCHIOPU MARIA-ANIȘOARA</b> , soție	
/	
Act Administrativ nr. 2981, din 31/03/2023 emis de PRIMARIA POIANA STAMPEI;	
B5	A1.3, A1.4
Intabulare, drept de PROPRIETATE bun comun, dobandit prin Lege, cota actuala 1/1, cota initiala 1/1	
1) <b>ȘCHIOPU PETREA</b> , soț	
2) <b>ȘCHIOPU MARIA-ANIȘOARA</b> , soție	

## C. Partea III. SARCINI .

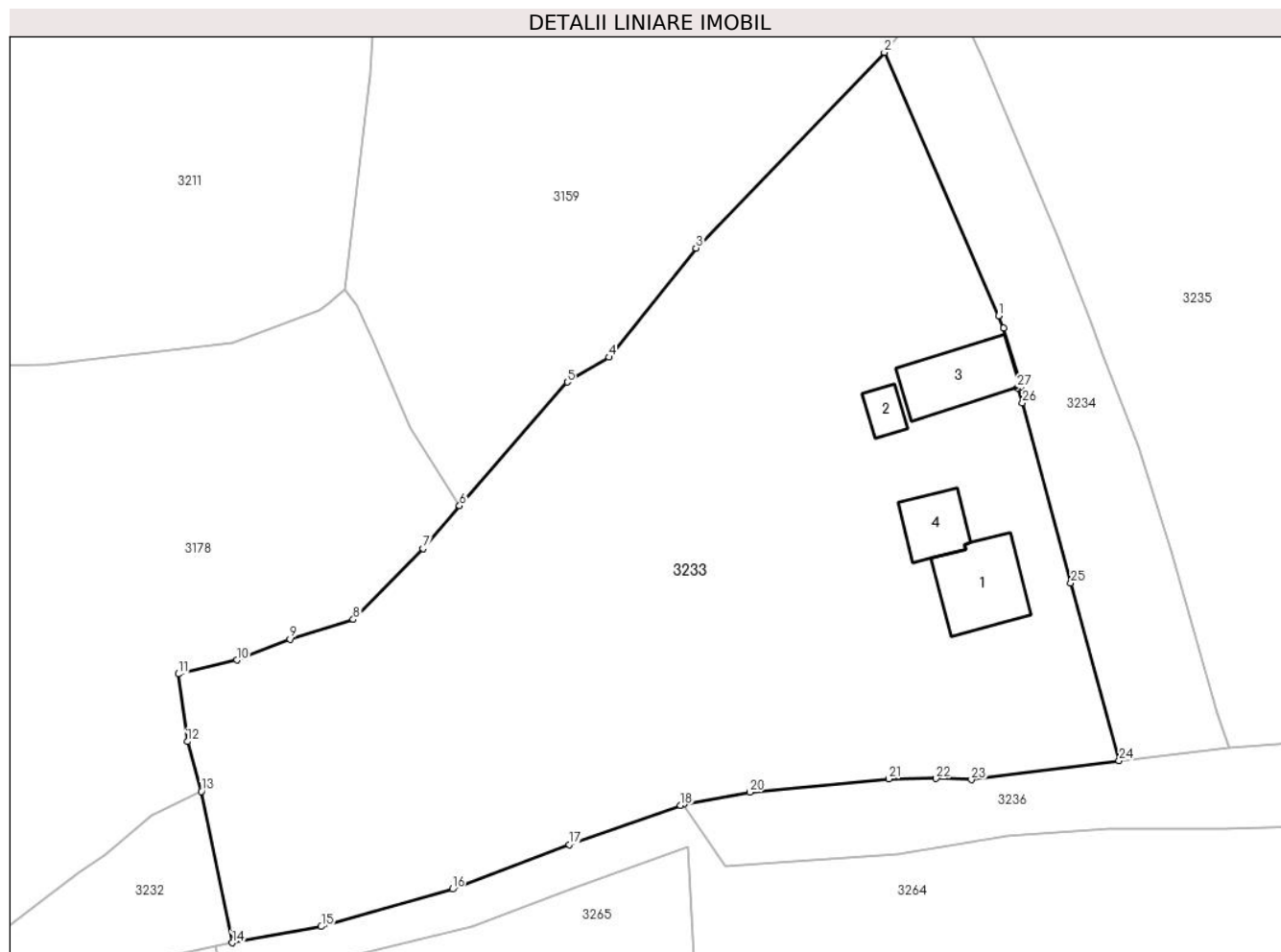
Inscrieri privind dezmembramintele dreptului de proprietate, drepturi reale de garanție și sarcini	Referințe
NU SUNT	

## Anexa Nr. 1 La Partea I

## Teren

Nr cadastral	Suprafața (mp)*	Observații / Referințe
30640	Din acte: 5.824 Masurata: 5.823	Top.3046/4parte, 3043parte (CF 767 Dorna Candrenilor- CFE 30448 Poiana Stampei)

\* Suprafața este determinată în planul de proiecție Stereo 70.



## Date referitoare la teren

Crt	Categorie folosință	Intra vilan	Suprafața (mp)	Tarla	Parcelă	Nr. topo	Observații / Referințe
1	curți constructii	DA	975	-	-	-	
2	faneata	DA	1.243	-	-	-	
3	faneata	NU	3.606	-	-	-	

## Date referitoare la construcții

Crt	Număr	Destinație construcție	Supraf. (mp)	Situație juridică	Observații / Referințe
A1.1	30640-C1	construcții de locuințe	100	Cu acte	Nr. niveluri:2; S. construita la sol:100 mp; S. construita desfasurata:200 mp; c1 casa P+M, din anul 1993,cu fundatie din beton,pereti din lemn si acoperis din sindrila;
A1.2	30640-C2	construcții anexa	22	Cu acte	Nr. niveluri:1; S. construita la sol:22 mp; S. construita desfasurata:22 mp; c2 garaj,din anul 2000,cu fundatie din beton,pereti din lemn si acoperis din azbociment;
A1.3	30640-C3	construcții anexa	89	Cu acte	Nr. niveluri:1; S. construita la sol:89 mp; S. construita desfasurata:89 mp; c3 anexa,din anul 1993,cu fundatie din beton,pereti din lemn si acoperis din azbociment
A1.4	30640-C4	construcții anexa	54	Cu acte	Nr. niveluri:1; S. construita la sol:54 mp; S. construita desfasurata:54 mp; c4 anexa, nefinalizata,cu fundatie din beton,pereti din BCA

## Lungime Segmente

1) Valorile lungimilor segmentelor sunt obținute din proiecție în plan.

Punct început	X / Y	Punct sfârșit	X / Y	Lungime segment (** (m)
1	513.078,024 648.221,368	2	513.064,336 648.252,956	34.426
3	513.041,751 648.229,495	4	513.031,294 648.216,401	16.757
5	513.026,3 648.213,412	6	513.013,385 648.198,576	19.67
7	513.009,012 648.193,45	8	513.000,64 648.184,945	11.934
9	512.993,057 648.182,575	10	512.986,667 648.180,085	6.858
11	512.979,646 648.178,402	12	512.980,744 648.170,304	8.172
13	512.982,408 648.164,313	14	512.986,124 648.146,17	18.52
15	512.996,798 648.148,126	16	513.012,534 648.152,617	16.364
17	513.026,531 648.157,943	18	513.039,88 648.162,647	14.154
19	513.040,225 648.162,769	20	513.048,204 648.164,232	8.112
21	513.064,854 648.165,836	22	513.070,532 648.165,881	5.678
23	513.074,767 648.165,738	24	513.092,496 648.168,007	17.874
25	513.086,7 648.189,304	26	513.080,897 648.210,922	22.383
27	513.080,295 648.212,721	28	513.080,747 648.212,869	0.476
29	513.078,652 648.219,918	1	513.078,024 648.221,368	1.58

Punct început	X / Y	Punct sfârșit	X / Y	Lungime segment (** (m)
2	513.064,336 648.252,956	3	513.041,751 648.229,495	32.565
4	513.031,294 648.216,401	5	513.026,3 648.213,412	5.82
6	513.013,385 648.198,576	7	513.009,012 648.193,45	6.738
8	513.000,64 648.184,945	9	512.993,057 648.182,575	7.945
10	512.986,667 648.180,085	11	512.979,646 648.178,402	7.22
12	512.980,744 648.170,304	13	512.982,408 648.164,313	6.218
14	512.986,124 648.146,17	15	512.996,798 648.148,126	10.852
16	513.012,534 648.152,617	17	513.026,531 648.157,943	14.976
18	513.039,88 648.162,647	19	513.040,225 648.162,769	0.366
20	513.048,204 648.164,232	21	513.064,854 648.165,836	16.727
22	513.070,532 648.165,881	23	513.074,767 648.165,738	4.237
24	513.092,496 648.168,007	25	513.086,7 648.189,304	22.072
26	513.080,897 648.210,922	27	513.080,295 648.212,721	1.897
28	513.080,747 648.212,869	29	513.078,652 648.219,918	7.354

\*\* Lungimile segmentelor sunt determinate în planul de proiecție Stereo 70 și sunt rotunjite la 1 milimetru.

\*\*\* Distanța dintre puncte este formată din segmente cumulate ce sunt mai mici decât valoarea 1 milimetru.



**DATE DESPRE IMOBILUL NR. 3234**

Oficiul de Cadastru și Publicitate Imobiliară SUCEAVA  
Biroul de Cadastru și Publicitate Imobiliară Vatra Dornei

**A. Partea I. Descrierea imobilului**

TEREN Necunoscut

Adresa: Loc. Pilugani, Str Andrieni, Jud. Suceava

Nr. Crt	Nr cadastral Nr. topografic	Suprafața* (mp)	Observații / Referințe
A1		1.070	Sector cadastral:15 Teren imprejmuit; Top.3017/1parte (CF 1402 Dorna Candrenilor- CFE 30348 Poiana Stampei)

**B. Partea II. Proprietari și acte**

Inscrieri privitoare la dreptul de proprietate și alte drepturi reale		Referințe
/		
Act Normativ nr. 7, din 13/03/1996 emis de PARLAMENTUL ROMANIEI;		
B1	Intabulare, drept de PROPRIETATE, dobandit prin Lege, cota actuala 1/1, cota initiala 1/1 1) <b>NEIDENTIFICAT NEIDENTIFICAT</b>	A1
Act Administrativ nr. 5048, din 31/05/2023 emis de PRIMARIA COMUNEI POIANA STAMPEI;		
B2	SE NOTEAZA POSESIA FAPTICA IN FAVOAREA LUI 1) <b>CHIFORESCU MARIA ANISOARA</b> 2) <b>ȘCHIOPU PETREA, soț</b>	A1

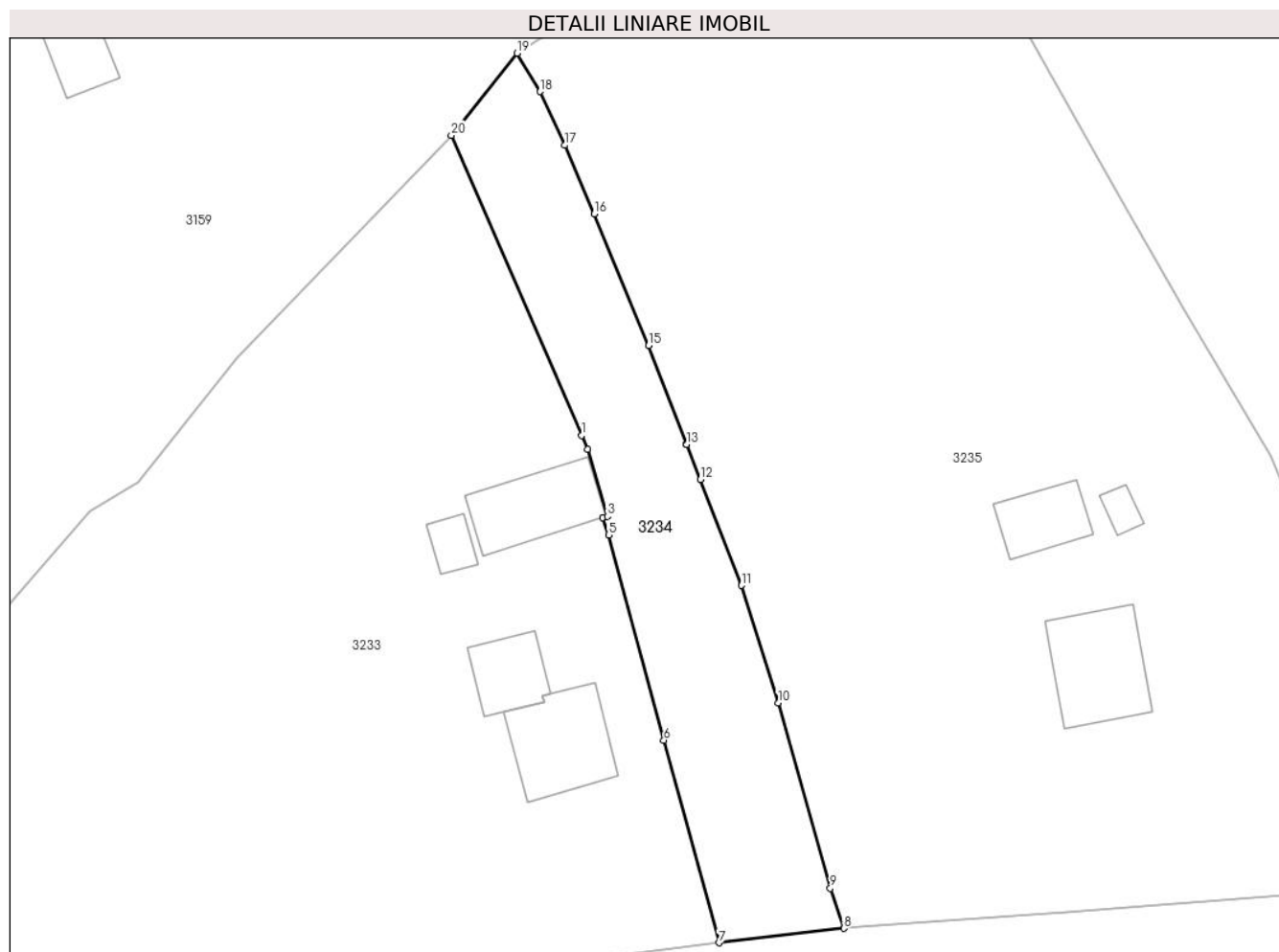
**C. Partea III. SARCINI .**

Inscrieri privind dezmembramintele dreptului de proprietate, drepturi reale de garanție și sarcini	Referințe
NU SUNT	

**Anexa Nr. 1 La Partea I****Teren**

Nr cadastral	Suprafața (mp)*	Observații / Referințe
	1.070	Top.3017/1parte (CF 1402 Dorna Candrenilor- CFE 30348 Poiana Stampei)

\* Suprafața este determinată în planul de proiecție Stereo 70.

**Date referitoare la teren**

Crt	Categorie folosință	Intravilan	Suprafața (mp)	Tarla	Parcelă	Nr. topo	Observații / Referințe
1	faneata	DA	659	-	-	-	
2	faneata	NU	411	-	-	-	

**Lungime Segmente**

1) Valorile lungimilor segmentelor sunt obținute din proiecție în plan.

Punct început	X / Y	Punct sfârșit	X / Y	Lungime segment (** (m)
1	513.078,024 648.221,368	2	513.078,652 648.219,918	1.58
2	513.078,652 648.219,918	3	513.080,747 648.212,869	7.354
3	513.080,747 648.212,869	4	513.080,295 648.212,721	0.476
4	513.080,295 648.212,721	5	513.080,897 648.210,922	1.897



Punct început	X / Y	Punct sfârșit	X / Y	Lungime segment (** (m)
5	513.080,897 648.210,922	6	513.086,7 648.189,304	22.383
6	513.086,7 648.189,304	7	513.092,496 648.168,007	22.072
7	513.092,496 648.168,007	8	513.105,666 648.169,532	13.258
8	513.105,666 648.169,532	9	513.104,217 648.173,758	4.468
9	513.104,217 648.173,758	10	513.098,747 648.193,245	20.24
10	513.098,747 648.193,245	11	513.094,884 648.205,601	12.946
11	513.094,884 648.205,601	12	513.090,553 648.216,755	11.965
12	513.090,553 648.216,755	13	513.089,127 648.220,436	3.948
13	513.089,127 648.220,436	14	513.089,108 648.220,485	0.053
14	513.089,108 648.220,485	15	513.085,101 648.230,828	11.092
15	513.085,101 648.230,828	16	513.079,388 648.244,681	14.985
16	513.079,388 648.244,681	17	513.076,25 648.251,911	7.882
17	513.076,25 648.251,911	18	513.073,67 648.257,552	6.203
18	513.073,67 648.257,552	19	513.071,266 648.261,594	4.703
19	513.071,266 648.261,594	20	513.064,336 648.252,956	11.074
20	513.064,336 648.252,956	1	513.078,024 648.221,368	34.426

\*\* Lungimile segmentelor sunt determinate în planul de proiecție Stereo 70 și sunt rotunjite la 1 milimetru.

\*\*\* Distanța dintre puncte este formată din segmente cumulate ce sunt mai mici decât valoarea 1 milimetru.



**DATE DESPRE IMOBILUL NR. 3235**

Oficiul de Cadastru și Publicitate Imobiliară SUCEAVA  
Biroul de Cadastru și Publicitate Imobiliară Vatra Dornei

**A. Partea I. Descrierea imobilului**

TEREN Necunoscut

Adresa: Loc. Pilugani, Str Andrieni, Nr. 14, Jud. Suceava

Nr. Crt	Nr cadastral Nr. topografic	Suprafața* (mp)	Observații / Referințe
A1	32324	Din acte: 5.824 Masurata: 6.398	Sector cadastral:15 Teren imprejmuit;

**Construcții**

Crt	Nr cadastral Nr. topografic	Adresa	Observații / Referințe
A1.1	32324-C1	Loc. Pilugani, Str Andrieni, Nr. 14, Jud. Suceava	Nr. niveluri:2; S. construita la sol:110 mp; S. construita desfasurata:220 mp; Cladire locuinta edificata din lemn si BCA in anul 2000, cu regim de inaltime P+M, cu suprafata construita la sol de 110 mp si cu suprafata construita desfasurata de 159 mp.
A1.2	32324-C2	Loc. Pilugani, Str Andrieni, Nr. 14, Jud. Suceava	Nr. niveluri:1; S. construita la sol:55 mp; S. construita desfasurata:55 mp; Grajd edificat din lemn in anul 2000, cu regim de inaltime P, cu suprafata construita la sol de 55 mp si cu suprafata construita desfasurata de 55 mp.
A1.3	32324-C3	Loc. Pilugani, Str Andrieni, Nr. 14, Jud. Suceava	Nr. niveluri:1; S. construita la sol:14 mp; S. construita desfasurata:14 mp; Magazie edificata din lemn in anul 2000, cu regim de inaltime P, cu suprafata construita la sol de 14 mp si cu suprafata construita desfasurata de 14 mp.

**B. Partea II. Proprietari și acte**

Inscrieri privitoare la dreptul de proprietate și alte drepturi reale	Referințe
<b>6987 / 15/06/2016</b>	
Act Notarial nr. 1374, din 08/10/2001 emis de BNP NICULINA VASILUT;	
B1	Intabulare, drept de PROPRIETATE bun propriu, cu titlu de donație, dobandit prin Conventie, cota actuala 1/1, cota initiala 1/1 1) CHIFORESCU PETRICĂ
Act Administrativ nr. 1874, din 12/12/2000 emis de PRIMARIA COMUNEI POIANA STAMPEI (hotarare judecatoreasca nr. 73/04-02-2014 emis de JUDECATORIA VATRA DORNEI);	
B2	Intabulare, drept de PROPRIETATE bun comun, dobandit prin Construire, cota actuala 1/1, cota initiala 1/1 1) CHIFORESCU PETRICĂ 2) NISTOR FLORENTINA

**C. Partea III. SARCINI .**

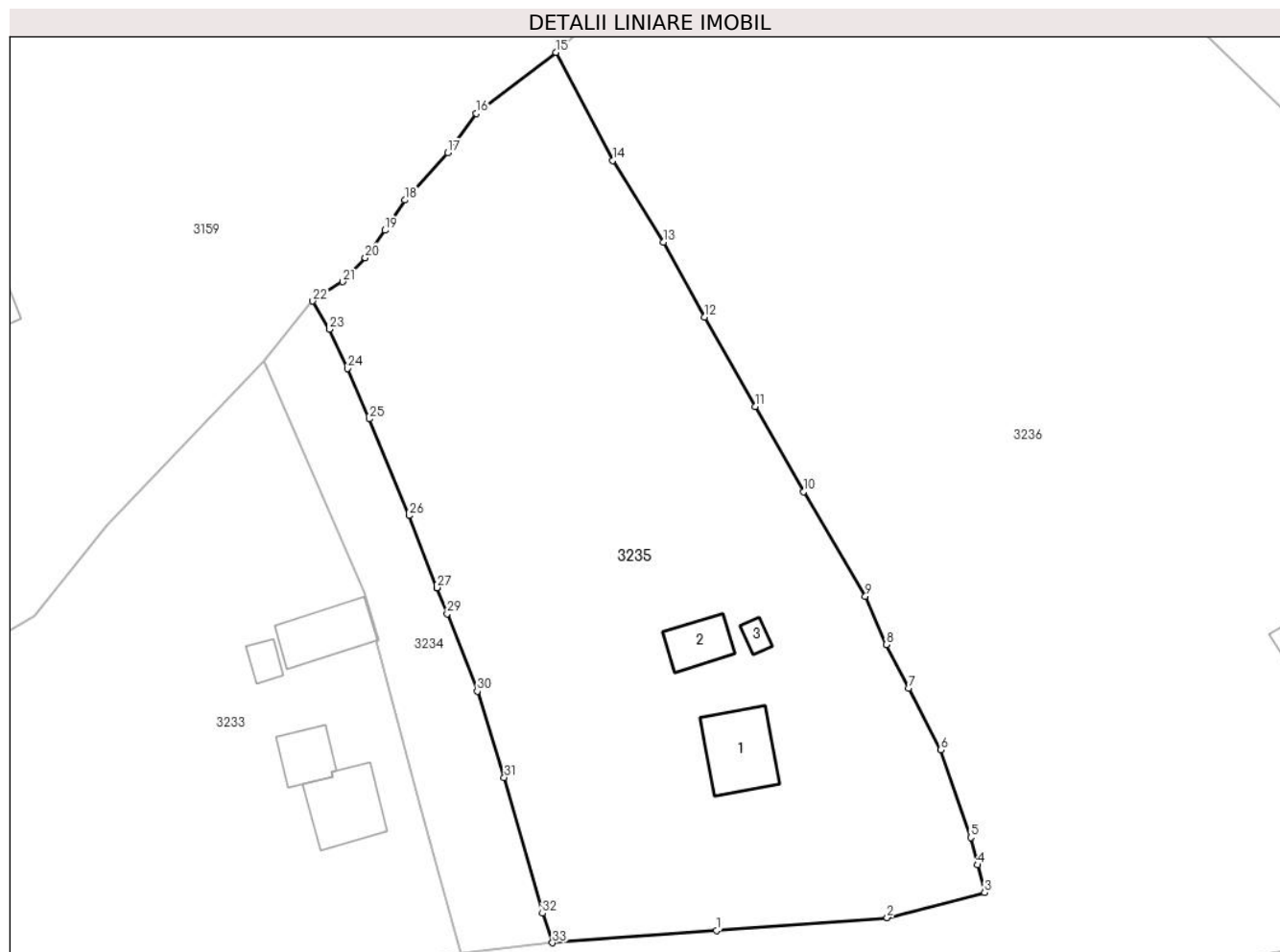
Inscrieri privind dezmembramintele dreptului de proprietate, drepturi reale de garanție și sarcini	Referințe
NU SUNT	

## Anexa Nr. 1 La Partea I

## Teren

Nr cadastral	Suprafața (mp)*	Observații / Referințe
32324	Din acte: 5.824 Masurata: 6.398	

\* Suprafața este determinată în planul de proiecție Stereo 70.



## Date referitoare la teren

Crt	Categorie folosință	Intra vilan	Suprafața (mp)	Tarla	Parcelă	Nr. topo	Observații / Referințe
1	curți constructii	DA	593	-	-	-	Imobil imprejmuit cu gard.
2	faneata	DA	2.876	-	-	-	Imobil imprejmuit cu gard.
3	faneata	NU	2.929	-	-	-	

## Date referitoare la construcții

Crt	Număr	Destinație construcție	Supraf. (mp)	Situație juridică	Observații / Referințe
A1.1	32324-C1	construcții de locuințe	110	Cu acte	Nr. niveluri:2; S. construita la sol:110 mp; S. construita desfasurata:220 mp; Cladire locuinta edificata din lemn si BCA in anul 2000, cu regim de inaltime P+M, cu suprafata construita la sol de 110 mp si cu suprafata construita desfasurata de 159 mp.
A1.2	32324-C2	construcții anexa	55	Cu acte	Nr. niveluri:1; S. construita la sol:55 mp; S. construita desfasurata:55 mp; Grajd edificat din lemn in anul 2000, cu regim de inaltime P, cu suprafata construita la sol de 55 mp si cu suprafata construita desfasurata de 55 mp.
A1.3	32324-C3	construcții anexa	14	Cu acte	Nr. niveluri:1; S. construita la sol:14 mp; S. construita desfasurata:14 mp; Magazie edificata din lemn in anul 2000, cu regim de inaltime P, cu suprafata construita la sol de 14 mp si cu suprafata construita desfasurata de 14 mp.

## Lungime Segmente

1) Valorile lungimilor segmentelor sunt obținute din proiecție în plan.

Punct început	X / Y	Punct sfârșit	X / Y	Lungime segment (** (m))
1	513.129,176 648.171,277	2	513.153,676 648.173,134	24.57
3	513.167,67 648.176,726	4	513.166,65 648.180,707	4.11
5	513.165,687 648.184,623	6	513.161,351 648.197,199	13.303
7	513.156,748 648.206,034	8	513.153,54 648.212,293	7.033
9	513.150,579 648.219,269	10	513.141,718 648.234,264	17.417
11	513.134,765 648.246,447	12	513.127,512 648.259,314	14.77
13	513.121,562 648.270,053	14	513.114,339 648.281,782	13.775
15	513.106,14 648.297,275	16	513.094,683 648.288,497	14.433
17	513.090,67 648.282,851	18	513.084,483 648.276,087	9.167
19	513.081,624 648.271,743	20	513.078,817 648.267,807	4.834
21	513.075,546 648.264,375	22	513.071,266 648.261,594	5.104
23	513.073,67 648.257,552	24	513.076,25 648.251,911	6.203
25	513.079,388 648.244,681	26	513.085,101 648.230,828	14.985
27	513.089,108 648.220,485	28	513.089,127 648.220,436	0.053
29	513.090,553 648.216,755	30	513.094,884 648.205,601	11.965
31	513.098,747 648.193,245	32	513.104,217 648.173,758	20.24
33	513.105,666 648.169,532	1	513.129,176 648.171,277	23.575

Punct început	X / Y	Punct sfârșit	X / Y	Lungime segment (** (m))
2	513.153,676 648.173,134	3	513.167,67 648.176,726	14.448
4	513.166,65 648.180,707	5	513.165,687 648.184,623	4.033
6	513.161,351 648.197,199	7	513.156,748 648.206,034	9.962
8	513.153,54 648.212,293	9	513.150,579 648.219,269	7.578
10	513.141,718 648.234,264	11	513.134,765 648.246,447	14.027
12	513.127,512 648.259,314	13	513.121,562 648.270,053	12.277
14	513.114,339 648.281,782	15	513.106,14 648.297,275	17.529
16	513.094,683 648.288,497	17	513.090,67 648.282,851	6.927
18	513.084,483 648.276,087	19	513.081,624 648.271,743	5.2
20	513.078,817 648.267,807	21	513.075,546 648.264,375	4.741
22	513.071,266 648.261,594	23	513.073,67 648.257,552	4.703
24	513.076,25 648.251,911	25	513.079,388 648.244,681	7.882
26	513.085,101 648.230,828	27	513.089,108 648.220,485	11.092
28	513.089,127 648.220,436	29	513.090,553 648.216,755	3.948
30	513.094,884 648.205,601	31	513.098,747 648.193,245	12.946
32	513.104,217 648.173,758	33	513.105,666 648.169,532	4.468

\*\* Lungimile segmentelor sunt determinate în planul de proiecție Stereo 70 și sunt rotunjite la 1 milimetru.

\*\*\* Distanța dintre puncte este formată din segmente cumulate ce sunt mai mici decât valoarea 1 milimetru.





## DATE DESPRE IMOBILUL NR. 3236

Oficiul de Cadastru și Publicitate Imobiliară SUCEAVA  
Biroul de Cadastru și Publicitate Imobiliară Vatra Dornei

## A. Partea I. Descrierea imobilului

TEREN Necunoscut

Adresa: Loc. Praleni, Str Andrieni, Nr. 16, Jud. Suceava

Nr. Crt	Nr cadastral Nr. topografic	Suprafața* (mp)	Observații / Referințe
A1	30720	Din acte: 20.493 Masurata: 20.678	Sector cadastral:15 Teren imprejmuit;

## Construcții

Crt	Nr cadastral Nr. topografic	Adresa	Observații / Referințe
A1.1	30720-C1	Loc. Praleni, Str Andrieni, Nr. 16, Jud. Suceava	Nr. niveluri:2; S. construita la sol:100 mp; S. construita desfasurata:150 mp; Cladire casa P+M din lemn, edificata in anul 1972, fara certificat de performanta energetica, fara lift, cu supraf. desf. de 200 mp.
A1.2	30720-C2	Loc. Praleni, Str Andrieni, Nr. 16, Jud. Suceava	Nr. niveluri:1; S. construita la sol:80 mp; S. construita desfasurata:80 mp; Cladire casa P din lemn, edificata in anul 1984, fara certificat de performanta energetica, fara lift, cu supraf. desf. de 85 mp.
A1.3	30720-C3	Loc. Praleni, Str Andrieni, Nr. 16, Jud. Suceava	Nr. niveluri:1; S. construita la sol:22 mp; S. construita desfasurata:22 mp; Garaj din lemn, edificat in anul 1989, fara certificat de performanta energetica, fara lift, cu supraf. desf. de 22 mp.
A1.4	30720-C4	Loc. Praleni, Str Andrieni, Nr. 16, Jud. Suceava	Nr. niveluri:1; S. construita la sol:35 mp; S. construita desfasurata:35 mp; Grajd din lemn, edificat in anul 1975, fara certificat de performanta energetica, fara lift, cu supraf. desf. de 35 mp.
A1.5	30720-C5	Loc. Praleni, Str Andrieni, Nr. 16, Jud. Suceava	Nr. niveluri:1; S. construita la sol:16 mp; S. construita desfasurata:16 mp; Beci din beton, edificat in anul 1981, fara certificat de performanta energetica, fara lift, cu supraf. desf. de 16 mp.
A1.6	30720-C6	Loc. Praleni, Str Andrieni, Nr. 16, Jud. Suceava	Nr. niveluri:1; S. construita la sol:18 mp; S. construita desfasurata:18 mp; Magazie din lemn, edificata in anul 1987, fara certificat de performanta energetica, fara lift, cu supraf. desf. de 18 mp.
A1.7	30720-C7	Loc. Praleni, Str Andrieni, Nr. 16, Jud. Suceava	Nr. niveluri:1; S. construita la sol:31 mp; S. construita desfasurata:31 mp; Magazie din lemn, edificata in anul 1985, fara certificat de performanta energetica, fara lift, cu supraf. desf. de 31 mp.
A1.8	30720-C8	Loc. Praleni, Str Andrieni, Nr. 16, Jud. Suceava	Nr. niveluri:1; S. construita la sol:75 mp; S. construita desfasurata:75 mp; Grajd din lemn, edificat in anul 1980, fara certificat de performanta energetica, fara lift, cu supraf. desf. de 75 mp
A1.9		Loc. Praleni, Str Andrieni, Nr. 16, Jud. Suceava	Nr. niveluri:1; S. construita la sol:293 mp; S. construita desfasurata:293 mp;

## B. Partea II. Proprietari și acte

Inscrieri privitoare la dreptul de proprietate și alte drepturi reale	Referințe
<b>431 / 19/01/2012</b>	
Act Notarial nr. 197, din 12/02/2010 emis de BNP NICOLAI ROTARU;	
B3	Intabulare, drept de PROPRIETATE bun comun în devălmășie, dobândit prin Conventie, cota actuala 1/1, cota initiala 1/1 1) RUSU - UJICA CONSTANTIN, soț 2) RUSU - UJICA ASPAZIA, soție
	A1, A1.1, A1.2, A1.3, A1.4, A1.5, A1.6, A1.7, A1.8
<b>9850 / 29/06/2015</b>	
Act Notarial nr. 1793, din 29/06/2015 emis de ANDRONICESCU OLTICA VERONICA;	
B4	se notează interdicțiile de înstrăinare și grevare cu sarcini 1) SOCIETATEA DE FINANTARE RURALA FAER IFN S.A., CIF:18246351
	A1, A1.1, A1.2, A1.3, A1.4, A1.5, A1.6, A1.7, A1.8
<b>7025 / 02/06/2020</b>	
Act Notarial nr. 883, din 21/05/2020 emis de Scraba Luminita Doru Paul;	
B5	se notează interdicțiile de înstrăinare și grevare cu sarcini
	A1, A1.1, A1.2, A1.3, A1.4, A1.5, A1.6, A1.7, A1.8

Inscrieri privitoare la dreptul de proprietate și alte drepturi reale		Referințe
B5	se notează interdicțiile de înstrăinare și grevare cu sarcini 1) SOCIETATEA DE FINANTARE RURALA FAER IFN S.A., CIF:18246351	
<b>13358 / 22/08/2022</b>		
Act Notarial nr. 2638, din 18/08/2022 emis de Scraba Luminita Doru Paul;		
B6	se notează interdicțiile de înstrăinare, grevare cu sarcini, închiriere, dezmembrare, comasare, construire, demolare, restructurare și amenajare 1) SOCIETATEA DE FINANTARE RURALA FAER IFN S.A., CIF:18246351	A1, A1.1, A1.2, A1.3, A1.4, A1.5, A1.6, A1.7, A1.8
/		
Act Administrativ nr. 2981, din 31/03/2023 emis de PRIMARIA COMUNEI POIANA STAMPEI;		
B7	Intabulare, drept de PROPRIETATE, dobândit prin Lege, cota actuala 1/1, cota initiala 1/1 1) RUSU - UJICA CONSTANTIN, soț 2) RUSU - UJICA ASPAZIA, soție	A1.9

### C. Partea III. SARCINI

Inscrieri privind dezmembramintele dreptului de proprietate, drepturi reale de garanție și sarcini		Referințe
<b>9850 / 29/06/2015</b>		
Act Notarial nr. 1793, din 29/06/2015 emis de ANDRONICESCU OLTICA VERONICA;		
C1	Intabulare, drept de IPOTECA, Valoare:52500 RON, dobândit prin Conventie, cota actuala 1/1, cota initiala 1/1 1) SOCIETATEA DE FINANTARE RURALA FAER IFN S.A., CIF:18246351	A1, A1.1, A1.2, A1.3, A1.4, A1.5, A1.6, A1.7, A1.8
<b>7025 / 02/06/2020</b>		
Act Notarial nr. 883, din 21/05/2020 emis de Scraba Luminita Doru Paul;		
C2	Intabulare, drept de IPOTECA, Valoare:60000 RON-, dobândit prin Conventie, cota actuala 1/1, cota initiala 1/1 1) SOCIETATEA DE FINANTARE RURALA FAER IFN S.A., CIF:18246351	A1, A1.1, A1.2, A1.3, A1.4, A1.5, A1.6, A1.7, A1.8
<b>13358 / 22/08/2022</b>		
Act Notarial nr. 2638, din 18/08/2022 emis de Scraba Luminita Doru Paul;		
C3	Intabulare, drept de IPOTECA, Valoare:65500 RON și celelalte obligații de plată aferente creditului 1) SOCIETATEA DE FINANTARE RURALA FAER IFN S.A., CIF:18246351	A1, A1.1, A1.2, A1.3, A1.4, A1.5, A1.6, A1.7, A1.8



## Anexa Nr. 1 La Partea I

## Teren

Nr cadastral	Suprafața (mp)*	Observații / Referințe
30720	Din acte: 20.493 Masurata: 20.678	

\* Suprafața este determinată în planul de proiecție Stereo 70.



## Date referitoare la teren

Crt	Categorie folosință	Intravilan	Suprafața (mp)	Tarla	Parcelă	Nr. topo	Observații / Referințe
1	curți construcții	DA	2.414	-	-	-	
2	drum	DA	955	-	-	-	
3	faneata	DA	6.764	-	-	-	
4	faneata	DA	2.969	-	-	-	DRUM ACCES
5	faneata	NU	7.471	-	-	-	
6	faneata	NU	95	-	-	-	
7	faneata	NU	10	-	-	-	

## Date referitoare la construcții

Crt	Număr	Destinație construcție	Supraf. (mp)	Situație juridică	Observații / Referințe
A1.1	30720-C1	construcții de locuințe	100	Cu acte	Nr. niveluri:2; S. construita la sol:100 mp; S. construita desfasurata:150 mp; Cladire casa P+M din lemn, edificata in anul 1972, fara certificat de performanta energetica, fara lift, cu supraf. desf. de 200 mp.

Crt	Număr	Destinație construcție	Supraf. (mp)	Situație juridică	Observații / Referințe
A1.2	30720-C2	construcții de locuințe	80	Cu acte	Nr. niveluri:1; S. construita la sol:80 mp; S. construita desfasurata:80 mp; Cladire casa P din lemn, edificata in anul 1984, fara certificat de performanta energetica, fara lift, cu supraf. desf. de 85 mp.
A1.3	30720-C3	construcții anexa	22	Cu acte	Nr. niveluri:1; S. construita la sol:22 mp; S. construita desfasurata:22 mp; Garaj din lemn, edificat in anul 1989, fara certificat de performanta energetica, fara lift, cu supraf. desf. de 22 mp.
A1.4	30720-C4	construcții anexa	35	Cu acte	Nr. niveluri:1; S. construita la sol:35 mp; S. construita desfasurata:35 mp; Grajd din lemn, edificat in anul 1975, fara certificat de performanta energetica, fara lift, cu supraf. desf. de 35 mp.
A1.5	30720-C5	construcții anexa	16	Cu acte	Nr. niveluri:1; S. construita la sol:16 mp; S. construita desfasurata:16 mp; Beci din beton, edificat in anul 1981, fara certificat de performanta energetica, fara lift, cu supraf. desf. de 16 mp.
A1.6	30720-C6	construcții anexa	18	Cu acte	Nr. niveluri:1; S. construita la sol:18 mp; S. construita desfasurata:18 mp; Magazie din lemn, edificata in anul 1987, fara certificat de performanta energetica, fara lift, cu supraf. desf. de 18 mp.
A1.7	30720-C7	construcții anexa	31	Cu acte	Nr. niveluri:1; S. construita la sol:31 mp; S. construita desfasurata:31 mp; Magazie din lemn, edificata in anul 1985, fara certificat de performanta energetica, fara lift, cu supraf. desf. de 31 mp.
A1.8	30720-C8	construcții anexa	75	Cu acte	Nr. niveluri:1; S. construita la sol:75 mp; S. construita desfasurata:75 mp; Grajd din lemn, edificat in anul 1980, fara certificat de performanta energetica, fara lift, cu supraf. desf. de 75 mp
A1.9		construcții de locuințe	293	Cu acte	Nr. niveluri:1; S. construita la sol:293 mp; S. construita desfasurata:293 mp;

**Lungime Segmente**

1) Valorile lungimilor segmentelor sunt obținute din proiecție în plan.

Punct început	X / Y	Punct sfârșit	X / Y	Lungime segment	Punct început	X / Y	Punct sfârșit	X / Y	Lungime segment	Punct început	X / Y	Punct sfârșit	X / Y	Lungime segment
1	513.129,176 648.171,277	2	513.105,666 648.169,532	23.575	2	513.105,666 648.169,532	3	513.092,496 648.168,007	13.258	3	513.092,496 648.168,007	4	513.074,767 648.165,738	17.874
4	513.074,767 648.165,738	5	513.070,532 648.165,881	4.237	5	513.070,532 648.165,881	6	513.064,854 648.165,836	5.678	6	513.064,854 648.165,836	7	513.048,204 648.164,232	16.727
7	513.048,204 648.164,232	8	513.040,225 648.162,769	8.112	8	513.040,225 648.162,769	9	513.043,158 648.158,51	5.171	9	513.043,158 648.158,51	10	513.045,214 648.155,363	3.759
10	513.045,214 648.155,363	11	513.065,964 648.156,775	20.798	11	513.065,964 648.156,775	12	513.079,025 648.158,968	13.244	12	513.079,025 648.158,968	13	513.091,243 648.159,886	12.252
13	513.091,243 648.159,886	14	513.105,093 648.159,898	13.85	14	513.105,093 648.159,898	15	513.116,485 648.160,165	11.395	15	513.116,485 648.160,165	16	513.134,902 648.162,525	18.568
16	513.134,902 648.162,525	17	513.141,737 648.162,962	6.849	17	513.141,737 648.162,962	18	513.146,289 648.162,863	4.553	18	513.146,289 648.162,863	19	513.150,914 648.162,639	4.63
19	513.150,914 648.162,639	20	513.156,383 648.162,546	5.47	20	513.156,383 648.162,546	21	513.156,649 648.162,541	0.266	21	513.156,649 648.162,541	22	513.160,47 648.163,41	3.919
22	513.160,47 648.163,41	23	513.168,96 648.164,236	8.53	23	513.168,96 648.164,236	24	513.178,7 648.164,981	9.768	24	513.178,7 648.164,981	25	513.191,491 648.165,121	12.792
25	513.191,491 648.165,121	26	513.194,21 648.165,51	2.747	26	513.194,21 648.165,51	27	513.194,891 648.165,607	0.688	27	513.194,891 648.165,607	28	513.200,462 648.166,402	5.627
28	513.200,462 648.166,402	29	513.211,664 648.168,539	11.404	29	513.211,664 648.168,539	30	513.219,176 648.169,241	7.545	30	513.219,176 648.169,241	31	513.227,248 648.169,437	8.074
31	513.227,248 648.169,437	32	513.233,848 648.169,61	6.602	32	513.233,848 648.169,61	33	513.247,34 648.170,392	13.515	33	513.247,34 648.170,392	34	513.267,406 648.172,167	20.144
34	513.267,406 648.172,167	35	513.274,405 648.170,73	7.145	35	513.274,405 648.170,73	36	513.289,943 648.172,16	15.604	36	513.289,943 648.172,16	37	513.302,055 648.173,213	12.158
37	513.302,055 648.173,213	38	513.302,067 648.173,214	0.012	38	513.302,067 648.173,214	39	513.321,091 648.174,125	19.046	39	513.321,091 648.174,125	40	513.320,984 648.174,87	0.753
40	513.320,984 648.174,87	41	513.320,928 648.175,23	0.364	41	513.320,928 648.175,23	42	513.320,377 648.184,151	8.938	42	513.320,377 648.184,151	43	513.319,189 648.190,068	6.035

Punct început	X / Y	Punct sfârșit	X / Y	Lungime segment	Punct început	X / Y	Punct sfârșit	X / Y	Lungime segment	Punct început	X / Y	Punct sfârșit	X / Y	Lungime segment
43	513.319,189 648.190,068	44	513.318,532 648.196,771	6.735	44	513.318,532 648.196,771	45	513.317,786 648.200,337	3.643	45	513.317,786 648.200,337	46	513.316,241 648.205,554	5.441
46	513.316,241 648.205,554	47	513.312,159 648.220,132	15.139	47	513.312,159 648.220,132	48	513.309,698 648.228,587	8.806	48	513.309,698 648.228,587	49	513.307,446 648.235,573	7.34
49	513.307,446 648.235,573	50	513.307,317 648.235,828	0.286	50	513.307,317 648.235,828	51	513.286,773 648.221,582	25.0	51	513.286,773 648.221,582	52	513.259,271 648.245,874	36.694
52	513.259,271 648.245,874	53	513.232,484 648.269,534	35.74	53	513.232,484 648.269,534	54	513.241,252 648.280,802	14.277	54	513.241,252 648.280,802	55	513.235,354 648.285,373	7.462
55	513.235,354 648.285,373	56	513.230,277 648.289,308	6.423	56	513.230,277 648.289,308	57	513.221,478 648.278,087	14.259	57	513.221,478 648.278,087	58	513.211,422 648.288,138	14.218
58	513.211,422 648.288,138	59	513.152,029 648.345,931	82.871	59	513.152,029 648.345,931	60	513.149,948 648.346,02	2.083	60	513.149,948 648.346,02	61	513.146,141 648.344,878	3.975
61	513.146,141 648.344,878	62	513.143,812 648.341,079	4.456	62	513.143,812 648.341,079	63	513.137,889 648.323,482	18.567	63	513.137,889 648.323,482	64	513.116,643 648.302,138	30.116
64	513.116,643 648.302,138	65	513.109,973 648.300,799	6.803	65	513.109,973 648.300,799	66	513.106,14 648.297,275	5.207	66	513.106,14 648.297,275	67	513.114,339 648.281,782	17.529
67	513.114,339 648.281,782	68	513.121,562 648.270,053	13.775	68	513.121,562 648.270,053	69	513.127,512 648.259,314	12.277	69	513.127,512 648.259,314	70	513.134,765 648.246,447	14.77
70	513.134,765 648.246,447	71	513.141,718 648.234,264	14.027	71	513.141,718 648.234,264	72	513.150,579 648.219,269	17.417	72	513.150,579 648.219,269	73	513.153,54 648.212,293	7.578
73	513.153,54 648.212,293	74	513.156,748 648.206,034	7.033	74	513.156,748 648.206,034	75	513.161,351 648.197,199	9.962	75	513.161,351 648.197,199	76	513.165,687 648.184,623	13.303
76	513.165,687 648.184,623	77	513.166,65 648.180,707	4.033	77	513.166,65 648.180,707	78	513.167,67 648.176,726	4.11	78	513.167,67 648.176,726	79	513.153,676 648.173,134	14.448
79	513.153,676 648.173,134	1	513.129,176 648.171,277	24.57										

\*\* Lungimile segmentelor sunt determinate în planul de proiecție Stereo 70 și sunt rotunjite la 1 milimetru.

\*\*\* Distanța dintre puncte este formată din segmente cumulate ce sunt mai mici decât valoarea 1 milimetru.



**DATE DESPRE IMOBILUL NR. 3237**

Oficiul de Cadastru și Publicitate Imobiliară SUCEAVA  
Biroul de Cadastru și Publicitate Imobiliară Vatra Dornei

**A. Partea I. Descrierea imobilului**

TEREN Necunoscut

Adresa: Loc. Praleni, Jud. Suceava

Nr. Crt	Nr cadastral Nr. topografic	Suprafața* (mp)	Observații / Referințe
A1	33625	8.062	Sector cadastral:15 Teren imprejmuit;

**B. Partea II. Proprietari și acte**

Inscrieri privitoare la dreptul de proprietate și alte drepturi reale		Referințe
<b>15878 / 04/10/2022</b>		
Act Normativ Legea nr. 7/1996, din 13/03/1996 emis de Parlamentul României;		
B2	Intabulare, drept de PROPRIETATE ca urmare a transformării posesiei în drept de proprietate, în condițiile art.13 alin (7) litera a) din Legea nr. 7/1996, dobandit prin Lege, cota actuala 1/1, cota initiala 1/1 1) PENTELESCU CARMEN-MIHAELA	A1

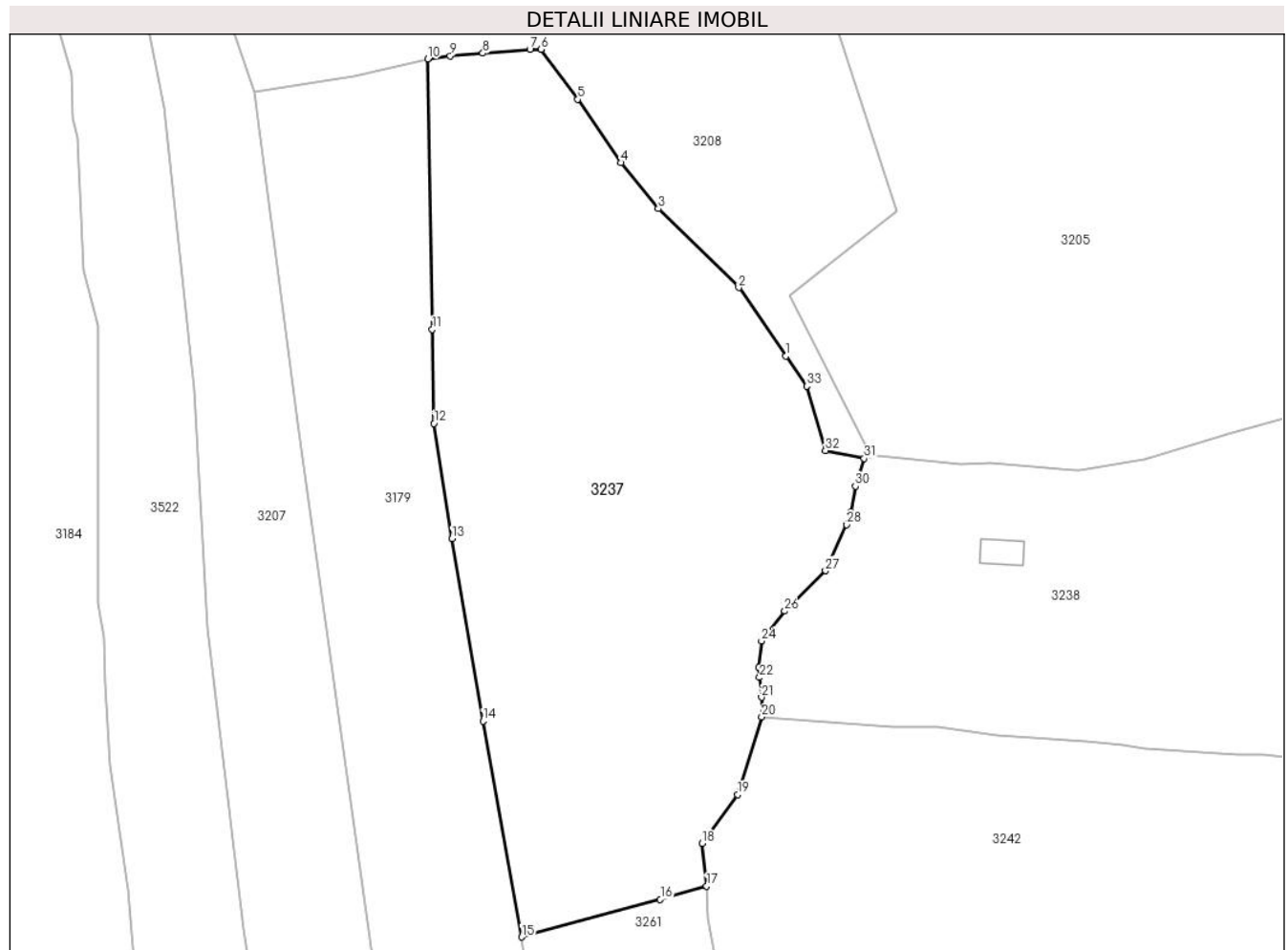
**C. Partea III. SARCINI .**

Inscrieri privind dezmembramintele dreptului de proprietate, drepturi reale de garanție și sarcini	Referințe
NU SUNT	

**Teren**

Nr cadastral	Suprafața (mp)*	Observații / Referințe
33625	8.062	

\* Suprafața este determinată în planul de proiecție Stereo 70.



**Date referitoare la teren**

Crt	Categorie folosință	Intravilan	Suprafața (mp)	Tarla	Parcelă	Nr. topo	Observații / Referințe
1	faneata	NU	579	-	-	-	
2	faneata	DA	7.483	-	-	-	

**Lungime Segmente**

1) Valorile lungimilor segmentelor sunt obținute din proiecție în plan.

Punct început	X / Y	Punct sfârșit	X / Y	Lungime segment (** (m))
1	513.527,593 648.325,209	2	513.518,957 648.337,69	15.177
3	513.504,301 648.352,068	4	513.497,47 648.360,431	10.798
5	513.489,633 648.371,975	6	513.482,961 648.381,086	11.293
7	513.480,914 648.381,055	8	513.472,319 648.380,367	8.622

Punct început	X / Y	Punct sfârșit	X / Y	Lungime segment (** (m))
2	513.518,957 648.337,69	3	513.504,301 648.352,068	20.531
4	513.497,47 648.360,431	5	513.489,633 648.371,975	13.953
6	513.482,961 648.381,086	7	513.480,914 648.381,055	2.047
8	513.472,319 648.380,367	9	513.466,355 648.379,863	5.985

Punct început	X / Y	Punct sfârșit	X / Y	Lungime segment (** (m)
9	513.466,355 648.379,863	10	513.462,27 648.379,331	4.119
11	513.463,092 648.330,089	12	513.463,376 648.312,942	17.149
13	513.466,692 648.291,956	14	513.472,329 648.258,746	33.685
15	513.479,374 648.219,426	16	513.504,668 648.226,264	26.202
17	513.513,119 648.228,682	18	513.512,328 648.236,45	7.808
19	513.518,782 648.245,325	20	513.523,173 648.259,491	14.831
21	513.523,135 648.263,081	22	513.522,771 648.266,683	3.62
23	513.522,588 648.268,488	24	513.523,116 648.273,321	4.862
25	513.523,864 648.274,281	26	513.527,366 648.278,774	5.697
27	513.534,787 648.286,13	28	513.538,682 648.294,48	9.214
29	513.539,423 648.296,81	30	513.540,254 648.301,518	4.781
31	513.541,833 648.306,569	32	513.534,774 648.308,001	7.203
33	513.531,391 648.319,72	1	513.527,593 648.325,209	6.675

Punct început	X / Y	Punct sfârșit	X / Y	Lungime segment (** (m)
10	513.462,27 648.379,331	11	513.463,092 648.330,089	49.249
12	513.463,376 648.312,942	13	513.466,692 648.291,956	21.246
14	513.472,329 648.258,746	15	513.479,374 648.219,426	39.946
16	513.504,668 648.226,264	17	513.513,119 648.228,682	8.79
18	513.512,328 648.236,45	19	513.518,782 648.245,325	10.974
20	513.523,173 648.259,491	21	513.523,135 648.263,081	3.59
22	513.522,771 648.266,683	23	513.522,588 648.268,488	1.814
24	513.523,116 648.273,321	25	513.523,864 648.274,281	1.217
26	513.527,366 648.278,774	27	513.534,787 648.286,13	10.449
28	513.538,682 648.294,48	29	513.539,423 648.296,81	2.445
30	513.540,254 648.301,518	31	513.541,833 648.306,569	5.292
32	513.534,774 648.308,001	33	513.531,391 648.319,72	12.198

\*\* Lungimile segmentelor sunt determinate în planul de proiecție Stereo 70 și sunt rotunjite la 1 milimetru.

\*\*\* Distanța dintre puncte este formată din segmente cumulate ce sunt mai mici decât valoarea 1 milimetru.





**DATE DESPRE IMOBILUL NR. 3238**

Oficiul de Cadastru și Publicitate Imobiliară SUCEAVA  
Biroul de Cadastru și Publicitate Imobiliară Vatra Dornei

**A. Partea I. Descrierea imobilului**

TEREN Necunoscut

Adresa: Loc. Praleni, Jud. Suceava

Nr. Crt	Nr cadastral Nr. topografic	Suprafața* (mp)	Observații / Referințe
A1	34217	20.000	Sector cadastral:15 Teren neimprejmuit;

**Construcții**

Crt	Nr cadastral Nr. topografic	Adresa	Observații / Referințe
A1.1	34217	Loc. Praleni, Jud. Suceava	Nr. niveluri:1; S. construita la sol:34 mp; S. construita desfasurata:34 mp; Anexa cu un singur nivel;Sc=34mp

**B. Partea II. Proprietari și acte**

Inscrieri privitoare la dreptul de proprietate și alte drepturi reale		Referințe
<b>5352 / 07/04/2021</b>		
Act Notarial nr. 502, din 02/04/2021 emis de BIN Rey Oltica Veronica (act administrativ nr 2942 din 02.04.2021, emis de Primaria Poiana Stampei);		
B1	se notează POSESIA asupra terenului 1) <b>PRALEA IOAN</b>	A1
/		
Act Normativ nr. 7, din 13/03/1996 emis de PARLAMENTUL ROMANIEI;		
B2	Intabulare, drept de PROPRIETATE, dobandit prin Lege, cota actuala 1/1, cota initiala 1/1 1) <b>NEIDENTIFICAT NEIDENTIFICAT</b>	A1
B3	Intabulare, drept de PROPRIETATE, dobandit prin Lege, cota actuala 1/1, cota initiala 1/1 1) <b>PRALEA IOAN</b>	A1.1

**C. Partea III. SARCINI .**

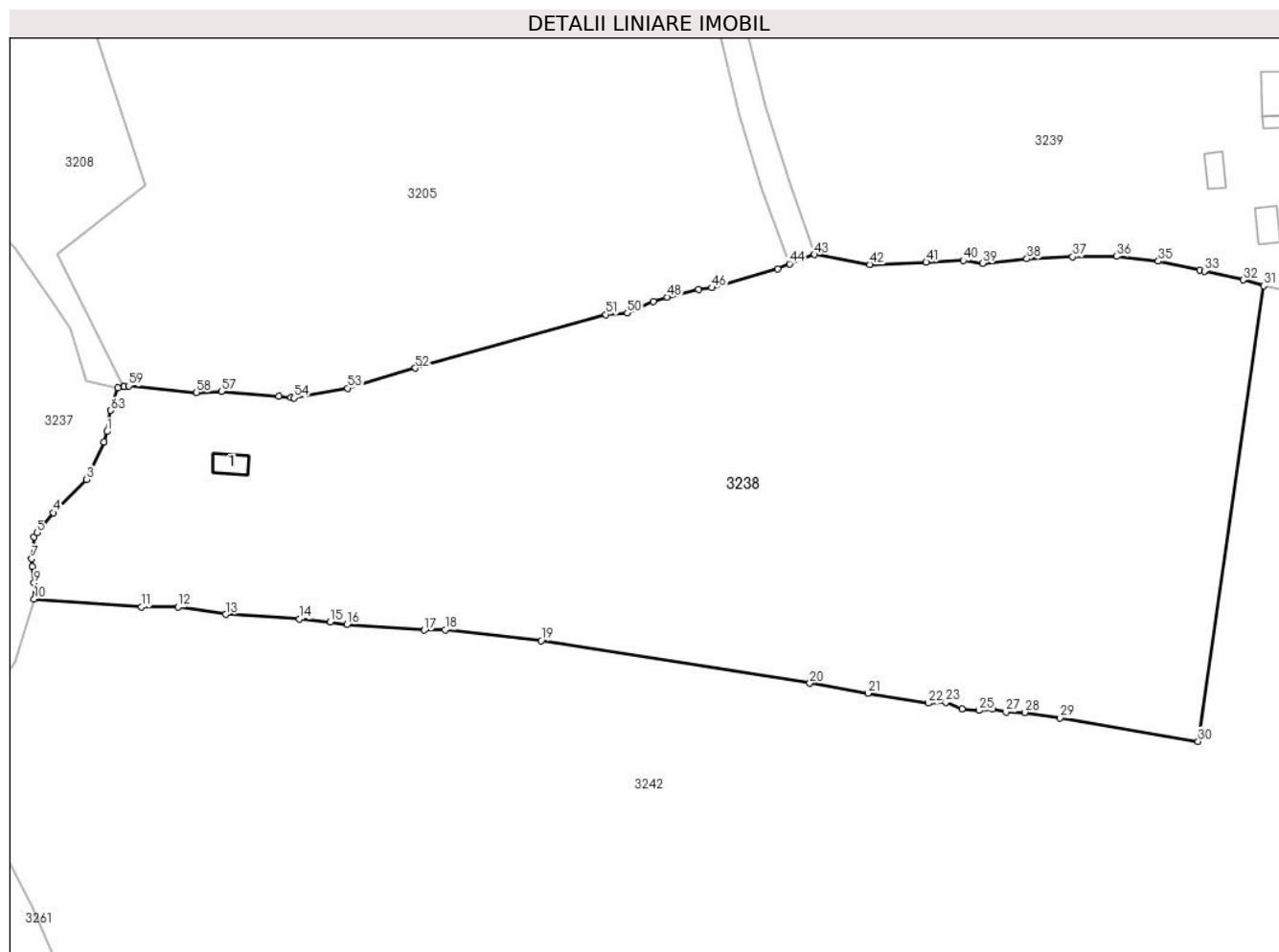
Inscrieri privind dezmembramintele dreptului de proprietate, drepturi reale de garanție și sarcini	Referințe
NU SUNT	

## Anexa Nr. 1 La Partea I

## Teren

Nr cadastral	Suprafața (mp)*	Observații / Referințe
34217	20.000	

\* Suprafața este determinată în planul de proiecție Stereo 70.



## Date referitoare la teren

Crt	Categorie folosință	Intravilan	Suprafața (mp)	Tarla	Parcelă	Nr. topo	Observații / Referințe
1	curti constructii	DA	41	-	-	-	
2	faneata	DA	2.627	-	-	-	
3	faneata	NU	17.299	-	-	-	
4	faneata	NU	32	-	-	-	

## Date referitoare la construcții

Crt	Număr	Destinație construcție	Supraf. (mp)	Situație juridică	Observații / Referințe
A1.1	34217	constructii anexa	34	Cu acte	Nr. niveluri:1; S. construita la sol:34 mp; S. construita desfasurata:34 mp; Anexa cu un singur nivel;Sc=34mp

## Lungime Segmente

1) Valorile lungimilor segmentelor sunt obținute din proiecție în plan.

Punct început	X / Y	Punct sfârșit	X / Y	Lungime segment	Punct început	X / Y	Punct sfârșit	X / Y	Lungime segment	Punct început	X / Y	Punct sfârșit	X / Y	Lungime segment
1	513.539,423 648.296,81	2	513.538,682 648.294,48	2.445	2	513.538,682 648.294,48	3	513.534,787 648.286,13	9.214	3	513.534,787 648.286,13	4	513.527,366 648.278,774	10.449

Punct început	X / Y	Punct sfârșit	X / Y	Lungime segment	Punct început	X / Y	Punct sfârșit	X / Y	Lungime segment	Punct început	X / Y	Punct sfârșit	X / Y	Lungime segment
4	513.527,366 648.278,774	5	513.523,864 648.274,281	5.697	5	513.523,864 648.274,281	6	513.523,116 648.273,321	1.217	6	513.523,116 648.273,321	7	513.522,588 648.268,488	4.862
7	513.522,588 648.268,488	8	513.522,771 648.266,683	1.814	8	513.522,771 648.266,683	9	513.523,135 648.263,081	3.62	9	513.523,135 648.263,081	10	513.523,173 648.259,491	3.59
10	513.523,173 648.259,491	11	513.547,113 648.257,733	24.004	11	513.547,113 648.257,733	12	513.555,265 648.257,733	8.152	12	513.555,265 648.257,733	13	513.565,92 648.256,069	10.784
13	513.565,92 648.256,069	14	513.582,317 648.255,046	16.429	14	513.582,317 648.255,046	15	513.589,121 648.254,413	6.833	15	513.589,121 648.254,413	16	513.592,874 648.253,812	3.801
16	513.592,874 648.253,812	17	513.610,137 648.252,568	17.308	17	513.610,137 648.252,568	18	513.614,8 648.252,65	4.664	18	513.614,8 648.252,65	19	513.636,179 648.250,263	21.512
19	513.636,179 648.250,263	20	513.696,045 648.240,739	60.619	20	513.696,045 648.240,739	21	513.709,025 648.238,52	13.168	21	513.709,025 648.238,52	22	513.722,455 648.236,285	13.615
22	513.722,455 648.236,285	23	513.726,451 648.236,524	4.003	23	513.726,451 648.236,524	24	513.729,991 648.235,064	3.829	24	513.729,991 648.235,064	25	513.733,788 648.234,695	3.815
25	513.733,788 648.234,695	26	513.736,73 648.234,973	2.955	26	513.736,73 648.234,973	27	513.739,792 648.234,396	3.116	27	513.739,792 648.234,396	28	513.743,967 648.234,257	4.177
28	513.743,967 648.234,257	29	513.751,874 648.233,019	8.003	29	513.751,874 648.233,019	30	513.782,665 648.227,793	31.231	30	513.782,665 648.227,793	31	513.797,268 648.329,285	102.537
31	513.797,268 648.329,285	32	513.792,659 648.330,584	4.789	32	513.792,659 648.330,584	33	513.784,036 648.332,577	8.85	33	513.784,036 648.332,577	34	513.783,028 648.332,791	1.03
34	513.783,028 648.332,791	35	513.773,763 648.334,761	9.472	35	513.773,763 648.334,761	36	513.764,425 648.335,838	9.4	36	513.764,425 648.335,838	37	513.754,682 648.335,731	9.744
37	513.754,682 648.335,731	38	513.744,467 648.335,308	10.224	38	513.744,467 648.335,308	39	513.734,561 648.334,309	9.956	39	513.734,561 648.334,309	40	513.730,302 648.334,936	4.305
40	513.730,302 648.334,936	41	513.722,036 648.334,528	8.276	41	513.722,036 648.334,528	42	513.709,432 648.334,019	12.614	42	513.709,432 648.334,019	43	513.697,165 648.336,226	12.464
43	513.697,165 648.336,226	44	513.691,532 648.334,179	5.993	44	513.691,532 648.334,179	45	513.688,904 648.333,001	2.88	45	513.688,904 648.333,001	46	513.674,194 648.328,833	15.289
46	513.674,194 648.328,833	47	513.671,264 648.328,47	2.952	47	513.671,264 648.328,47	48	513.664,256 648.326,779	7.209	48	513.664,256 648.326,779	49	513.661,235 648.325,752	3.191
49	513.661,235 648.325,752	50	513.655,375 648.323,214	6.386	50	513.655,375 648.323,214	51	513.650,602 648.322,882	4.785	51	513.650,602 648.322,882	52	513.608,164 648.310,957	44.082
52	513.608,164 648.310,957	53	513.593,004 648.306,472	15.81	53	513.593,004 648.306,472	54	513.581,027 648.304,334	12.166	54	513.581,027 648.304,334	55	513.580,383 648.304,39	0.646
55	513.580,383 648.304,39	56	513.577,657 648.304,627	2.736	56	513.577,657 648.304,627	57	513.564,88 648.305,738	12.825	57	513.564,88 648.305,738	58	513.559,351 648.305,542	5.532
58	513.559,351 648.305,542	59	513.544,223 648.306,992	15.197	59	513.544,223 648.306,992	60	513.543,216 648.306,814	1.023	60	513.543,216 648.306,814	61	513.543,106 648.306,794	0.112
61	513.543,106 648.306,794	62	513.541,833 648.306,569	1.293	62	513.541,833 648.306,569	63	513.540,254 648.301,518	5.292	63	513.540,254 648.301,518	1	513.539,423 648.296,81	4.781

\*\* Lungimile segmentelor sunt determinate în planul de proiecție Stereo 70 și sunt rotunjite la 1 milimetru.

\*\*\* Distanța dintre puncte este formată din segmente cumulate ce sunt mai mici decât valoarea 1 milimetru.



**DATE DESPRE IMOBILUL NR. 3239**

Oficiul de Cadastru și Publicitate Imobiliară SUCEAVA  
Biroul de Cadastru și Publicitate Imobiliară Vatra Dornei

**A. Partea I. Descrierea imobilului**

TEREN Necunoscut

Adresa: Loc. Praleni, Str Praleni, Nr. 7, Jud. Suceava

Nr. Crt	Nr cadastral Nr. topografic	Suprafața* (mp)	Observații / Referințe
A1	33723	Din acte: 7.953 Masurata: 8.004	Sector cadastral:15 Teren imprejmuit;

**Construcții**

Crt	Nr cadastral Nr. topografic	Adresa	Observații / Referințe
A1.1	33723-C1	Loc. Praleni, Str Praleni, Nr. 7, Jud. Suceava	Nr. niveluri:1; S. construita la sol:33 mp; S. construita desfasurata:33 mp; Anexa din lemn, construita in anul 1990
A1.2	33723-C2	Loc. Praleni, Str Praleni, Nr. 7, Jud. Suceava	Nr. niveluri:2; S. construita la sol:39 mp; S. construita desfasurata:59 mp; Anexa- grajd din lemn construit in anul 1985
A1.3		Loc. Praleni, Str Praleni, Nr. 7, Jud. Suceava	Nr. niveluri:1; S. construita la sol:83 mp; S. construita desfasurata:85 mp;
A1.4	33723	Loc. Praleni, Str Praleni, Nr. 7, Jud. Suceava	Nr. niveluri:1; S. construita la sol:15 mp; S. construita desfasurata:15 mp;

**B. Partea II. Proprietari și acte**

Inscrieri privitoare la dreptul de proprietate și alte drepturi reale		Referințe
<b>15064 / 08/10/2019</b>		
Act Notarial nr. 2844, din 30/09/2019 emis de NICULINA VASILUȚ (act administrativ nr 8665 din 08.10.2019, emis de Primăria comunei Poiana Stampei);		
B1	se notează POSESIA asupra imobilului 1) PENTELESCU PAMFIL	A1, A1.1, A1.2
/		
Act Normativ nr. 7, din 31/03/1996 emis de PARLAMENTUL ROMANIEI;		
B2	Intabulare, drept de PROPRIETATE, dobandit prin Lege, cota actuala 1/1, cota initiala 1/1 1) NEIDENTIFICAT NEIDENTIFICAT	A1
Act Administrativ nr. 2981, din 31/03/2023 emis de PRIMARIA COMUNEI POIANA STAMPEI;		
B3	Intabulare, drept de PROPRIETATE, dobandit prin Lege, cota actuala 1/1, cota initiala 1/1 1) PENTELESCU PAMFIL	A1.3, A1.4

**C. Partea III. SARCINI .**

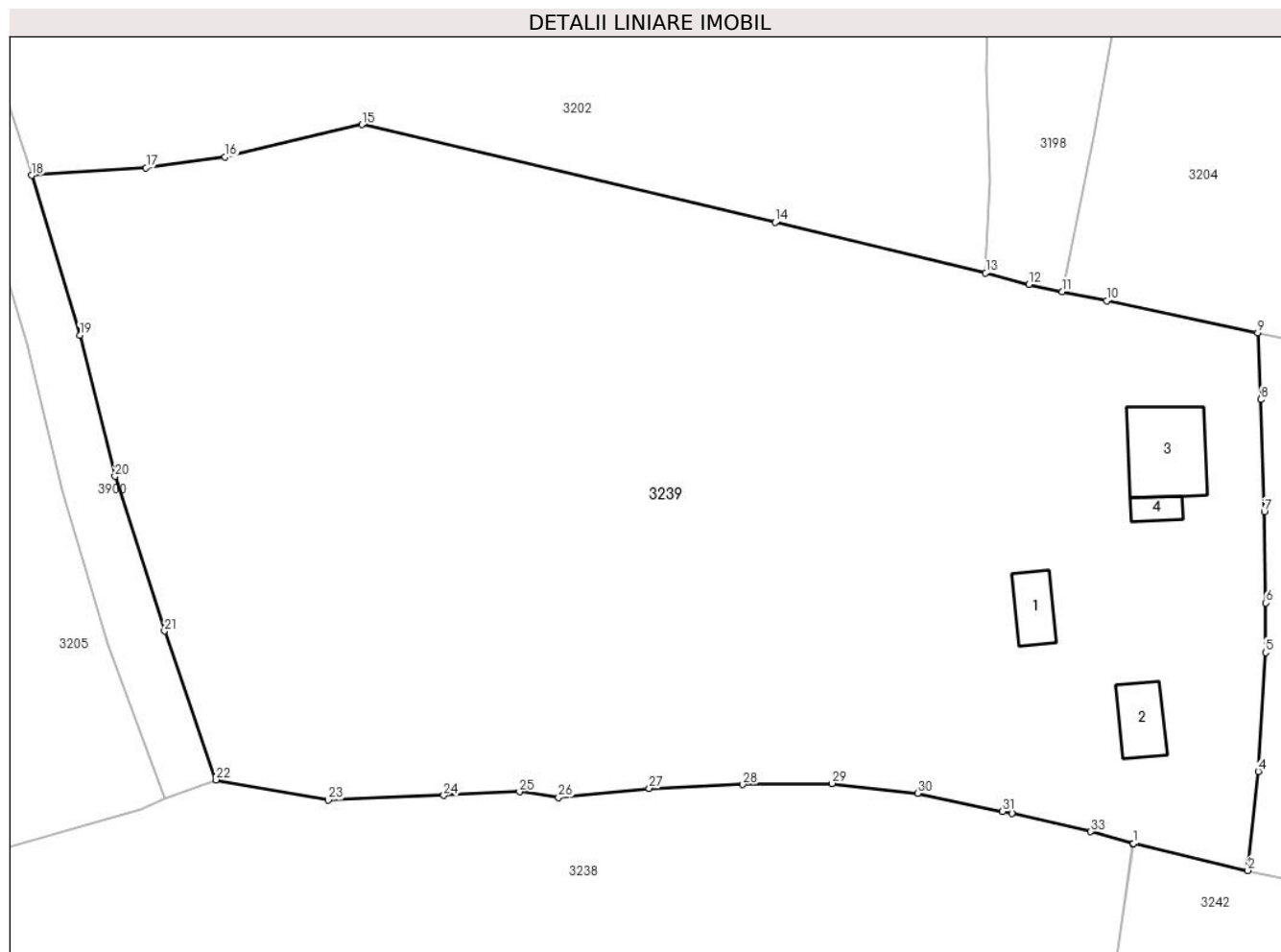
Inscrieri privind dezmembramintele dreptului de proprietate, drepturi reale de garanție și sarcini	Referințe
NU SUNT	

## Anexa Nr. 1 La Partea I

## Teren

Nr cadastral	Suprafața (mp)*	Observații / Referințe
33723	Din acte: 7.953 Masurata: 8.004	

\* Suprafața este determinată în planul de proiecție Stereo 70.



## Date referitoare la teren

Crt	Categorie folosință	Intra vilan	Suprafața (mp)	Tarla	Parcelă	Nr. topo	Observații / Referințe
1	curți constructii	DA	1.428	-	-	-	Imprejmuit cu gard din lemn
2	arabil	DA	126	-	-	-	Imprejmuit cu gard din lemn
3	faneata	DA	189	-	-	-	Imprejmuit cu gard din lemn
4	faneata	NU	6.239	-	-	-	
5	curți constructii	NU	22	-	-	-	

## Date referitoare la construcții

Crt	Număr	Destinație construcție	Supraf. (mp)	Situație juridică	Observații / Referințe
A1.1	33723-C1	construcții anexa	33	Cu acte	Nr. niveluri:1; S. construita la sol:33 mp; S. construita desfasurata:33 mp; Anexa din lemn, construita in anul 1990
A1.2	33723-C2	construcții anexa	39	Cu acte	Nr. niveluri:2; S. construita la sol:39 mp; S. construita desfasurata:59 mp; Anexa- grajd din lemn construit in anul 1985
A1.3		construcții de locuinte	Din acte: 85 Masurata: 83	Cu acte	Nr. niveluri:1; S. construita la sol:83 mp; S. construita desfasurata:85 mp;
A1.4	33723	construcții anexa	15	Cu acte	Nr. niveluri:1; S. construita la sol:15 mp; S. construita desfasurata:15 mp;

## Lungime Segmente

1) Valorile lungimilor segmentelor sunt obținute din proiecție în plan.

Punct început	X / Y	Punct sfârșit	X / Y	Lungime segment (** (m)
1	513.797,299 648.329,276	2	513.809,813 648.326,332	12.856
3	513.809,918 648.327,331	4	513.810,955 648.337,149	9.873
5	513.811,748 648.350,122	6	513.811,763 648.355,557	5.435
7	513.811,606 648.365,491	8	513.811,211 648.377,739	12.254
9	513.810,877 648.385,022	10	513.794,393 648.388,527	16.853
11	513.789,563 648.389,525	12	513.785,884 648.390,285	3.757
13	513.781,188 648.391,564	14	513.758,224 648.397,092	23.62
15	513.713,093 648.407,756	16	513.698,174 648.404,222	15.332
17	513.689,545 648.403,056	18	513.677,049 648.402,203	12.525
19	513.682,293 648.384,757	20	513.686,142 648.369,364	15.867
21	513.691,561 648.352,473	22	513.697,165 648.336,226	17.186
23	513.709,432 648.334,019	24	513.722,036 648.334,528	12.614
25	513.730,302 648.334,936	26	513.734,561 648.334,309	4.305
27	513.744,467 648.335,308	28	513.754,682 648.335,731	10.224
29	513.764,425 648.335,838	30	513.773,763 648.334,761	9.4
31	513.783,028 648.332,791	32	513.784,036 648.332,577	1.03
33	513.792,659 648.330,584	34	513.797,268 648.329,285	4.789

Punct început	X / Y	Punct sfârșit	X / Y	Lungime segment (** (m)
2	513.809,813 648.326,332	3	513.809,918 648.327,331	1.005
4	513.810,955 648.337,149	5	513.811,748 648.350,122	12.997
6	513.811,763 648.355,557	7	513.811,606 648.365,491	9.935
8	513.811,211 648.377,739	9	513.810,877 648.385,022	7.291
10	513.794,393 648.388,527	11	513.789,563 648.389,525	4.932
12	513.785,884 648.390,285	13	513.781,188 648.391,564	4.867
14	513.758,224 648.397,092	15	513.713,093 648.407,756	46.374
16	513.698,174 648.404,222	17	513.689,545 648.403,056	8.707
18	513.677,049 648.402,203	19	513.682,293 648.384,757	18.217
20	513.686,142 648.369,364	21	513.691,561 648.352,473	17.739
22	513.697,165 648.336,226	23	513.709,432 648.334,019	12.464
24	513.722,036 648.334,528	25	513.730,302 648.334,936	8.276
26	513.734,561 648.334,309	27	513.744,467 648.335,308	9.956
28	513.754,682 648.335,731	29	513.764,425 648.335,838	9.744
30	513.773,763 648.334,761	31	513.783,028 648.332,791	9.472
32	513.784,036 648.332,577	33	513.792,659 648.330,584	8.85
34	513.797,268 648.329,285	1	513.797,299 648.329,276	0.032

\*\* Lungimile segmentelor sunt determinate în planul de proiecție Stereo 70 și sunt rotunjite la 1 milimetru.

\*\*\* Distanța dintre puncte este formată din segmente cumulate ce sunt mai mici decât valoarea 1 milimetru.





**DATE DESPRE IMOBILUL NR. 3240**

Oficiul de Cadastru și Publicitate Imobiliară SUCEAVA  
Biroul de Cadastru și Publicitate Imobiliară Vatra Dornei

**A. Partea I. Descrierea imobilului**

TEREN Necunoscut

Nr. CF vechi:1914,2386

Nr. topografic:2948/2parte,2954/2parte

Adresa: Loc. Pilugani, Str Praleni, Nr. 8, Jud. Suceava

Nr. Crt	Nr cadastral Nr. topografic	Suprafața* (mp)	Observații / Referințe
A1		3.788	Sector cadastral:15 Teren neimprejmuit; Top.2948/2(CF 1914 Dorna Candrenilor-CFE 33718 Poiana Stampei);Top 2954/2 (CF 2386 Dorna Candrenilor-CFE 34196 Poiana Stampei)

**Construcții**

Crt	Nr cadastral Nr. topografic	Adresa	Observații / Referințe
A1.1		Loc. Pilugani, Str Praleni, Nr. 8, Jud. Suceava	Nr. niveluri:1; S. construita la sol:48 mp; S. construita desfasurata:48 mp;
A1.2		Loc. Pilugani, Str Praleni, Nr. 8, Jud. Suceava	Nr. niveluri:1; S. construita la sol:31 mp; S. construita desfasurata:31 mp;
A1.3		Loc. Pilugani, Str Praleni, Nr. 8, Jud. Suceava	Nr. niveluri:1; S. construita la sol:21 mp; S. construita desfasurata:21 mp;

**B. Partea II. Proprietari și acte**

Inscrieri privitoare la dreptul de proprietate și alte drepturi reale		Referințe
/		
Act Administrativ nr. 7, din 13/03/1996 emis de PARLAMENTUL ROMANIEI;		
B1	Intabulare, drept de PROPRIETATE, dobandit prin Lege, cota actuala 1/1, cota initiala 1/1 1) NEIDENTIFICAT NEIDENTIFICAT	A1
Act Administrativ nr. 6550, din 07/08/2023 emis de PRIMARIA COMUNEI POIANA STAMPEI;		
B2	SE NOTEAZA POSESIA FAPTICA IN FAVOAREA LUI 1) OSTAFICIUC MARCEL	A1
Act Administrativ nr. 2981, din 31/03/2023 emis de PRIMARIA COMUNEI POIANA STAMPEI;		
B3	Intabulare, drept de PROPRIETATE, dobandit prin Lege, cota actuala 1/1, cota initiala 1/1 1) OSTAFICIUC MARCEL	A1.1, A1.2, A1.3

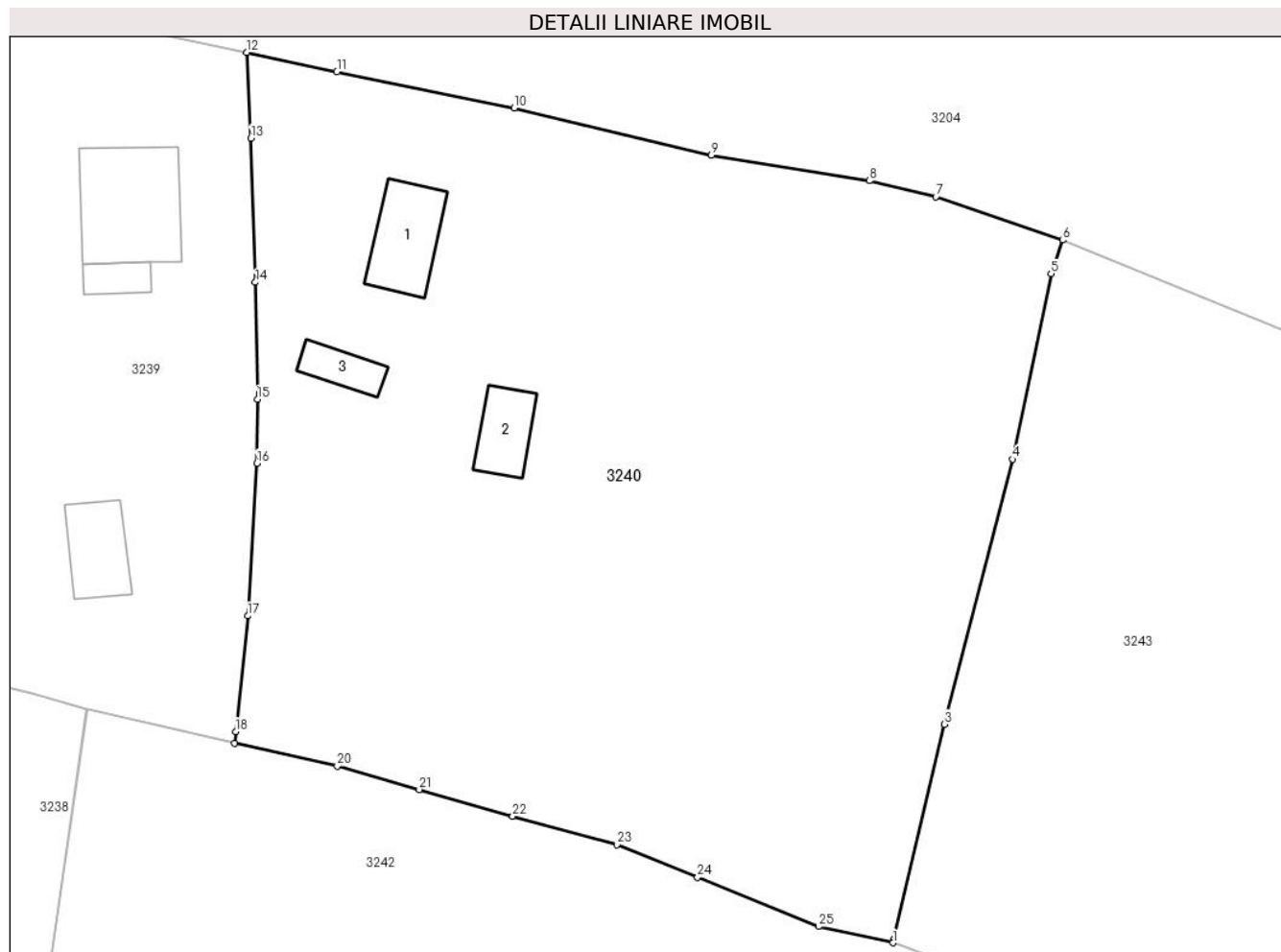
**C. Partea III. SARCINI .**

Inscrieri privind dezmembramintele dreptului de proprietate, drepturi reale de garanție și sarcini	Referințe
NU SUNT	

**Anexa Nr. 1 La Partea I****Teren**

Nr cadastral	Suprafața (mp)*	Observații / Referințe
	3.788	Top.2948/2(CF 1914 Dorna Candrenilor-CFE 33718 Poiana Stampei);Top 2954/2(CF 2386 Dorna Candrenilor-CFE 34196 Poiana Stampei)

\* Suprafața este determinată în planul de proiecție Stereo 70.

**Date referitoare la teren**

Crt	Categorie folosință	Intra vilan	Suprafața (mp)	Tarla	Parcelă	Nr. topo	Observații / Referințe
1	curți construcții	DA	452	-	-	-	
2	faneata	DA	3.320	-	-	-	
3	faneata	NU	9	-	-	2948/2parte, 2954/2parte	
4	faneata	NU	6	-	-	2948/2parte, 2954/2parte	

**Date referitoare la construcții**

Crt	Număr	Destinație construcție	Supraf. (mp)	Situație juridică	Observații / Referințe
A1.1		construcții anexa	48	Cu acte	Nr. niveluri:1; S. construita la sol:48 mp; S. construita desfasurata:48 mp;
A1.2		construcții anexa	31	Cu acte	Nr. niveluri:1; S. construita la sol:31 mp; S. construita desfasurata:31 mp;
A1.3		construcții anexa	21	Cu acte	Nr. niveluri:1; S. construita la sol:21 mp; S. construita desfasurata:21 mp;

## Lungime Segmente

1) Valorile lungimilor segmentelor sunt obținute din proiecție în plan.

Punct început	X / Y	Punct sfârșit	X / Y	Lungime segment (** (m)
1	513.865,766 648.309,388	2	513.865,834 648.309,677	0.297
3	513.870,154 648.327,95	4	513.875,909 648.350,461	23.235
5	513.879,195 648.366,216	6	513.880,213 648.369,074	3.034
7	513.869,405 648.372,741	8	513.863,75 648.374,12	5.821
9	513.850,326 648.376,281	10	513.833,577 648.380,308	17.226
11	513.818,525 648.383,362	12	513.810,877 648.385,022	7.826
13	513.811,211 648.377,739	14	513.811,606 648.365,491	12.254
15	513.811,763 648.355,557	16	513.811,748 648.350,122	5.435
17	513.810,955 648.337,149	18	513.809,918 648.327,331	9.873
19	513.809,813 648.326,332	20	513.818,553 648.324,391	8.953
21	513.825,52 648.322,406	22	513.833,463 648.320,142	8.259
23	513.842,313 648.317,725	24	513.849,165 648.314,94	7.396
25	513.859,435 648.310,766	1	513.865,766 648.309,388	6.479

Punct început	X / Y	Punct sfârșit	X / Y	Lungime segment (** (m)
2	513.865,834 648.309,677	3	513.870,154 648.327,95	18.777
4	513.875,909 648.350,461	5	513.879,195 648.366,216	16.094
6	513.880,213 648.369,074	7	513.869,405 648.372,741	11.413
8	513.863,75 648.374,12	9	513.850,326 648.376,281	13.597
10	513.833,577 648.380,308	11	513.818,525 648.383,362	15.359
12	513.810,877 648.385,022	13	513.811,211 648.377,739	7.291
14	513.811,606 648.365,491	15	513.811,763 648.355,557	9.935
16	513.811,748 648.350,122	17	513.810,955 648.337,149	12.997
18	513.809,918 648.327,331	19	513.809,813 648.326,332	1.005
20	513.818,553 648.324,391	21	513.825,52 648.322,406	7.244
22	513.833,463 648.320,142	23	513.842,313 648.317,725	9.174
24	513.849,165 648.314,94	25	513.859,435 648.310,766	11.086

\*\* Lungimile segmentelor sunt determinate în planul de proiecție Stereo 70 și sunt rotunjite la 1 milimetru.

\*\*\* Distanța dintre puncte este formată din segmente cumulate ce sunt mai mici decât valoarea 1 milimetru.



**DATE DESPRE IMOBILUL NR. 3241**

Oficiul de Cadastru și Publicitate Imobiliară SUCEAVA  
Biroul de Cadastru și Publicitate Imobiliară Vatra Dornei

**A. Partea I. Descrierea imobilului**

Nr. CF vechi: 34201, 34196 Poiana Stampei  
Nr. topografic: 2954/1 p, 2954/2 p, 2960/1 p,  
\_a com.cad. Dorna Candrenilor

TEREN Extravilan

Adresa: Jud. Suceava

Nr. Crt	Nr cadastral Nr. topografic	Suprafața* (mp)	Observații / Referințe
A1		5.322	Sector cadastral: 15 Teren neimprejmuit; Top 2954/1 parte, 2960/1 parte (CF 542 Dorna Candrenilor- CFE 34201 Poiana Stampei); Top 2954/2 parte (CF 2386 Dorna Candrenilor- CFE 34196 Poiana Stampei)

**B. Partea II. Proprietari și acte**

Inscrieri privitoare la dreptul de proprietate și alte drepturi reale		Referințe
/		
Act Administrativ nr. 7, din 13/03/1996 emis de PARLAMENTUL ROMANIEI;		
B1	Intabulare, drept de PROPRIETATE, dobandit prin Lege, cota actuala 1/1, cota initiala 1/1 1) NEIDENTIFICAT NEIDENTIFICAT	A1
Act Administrativ nr. 348, din 31/01/2023 emis de PRIMARIA COMUNEI POIANA STAMPEI;		
B2	SE NOTEAZA POSESIA FAPTICA IN FAVOAREA LUI 1) SANDU OLTEA	A1

**C. Partea III. SARCINI .**

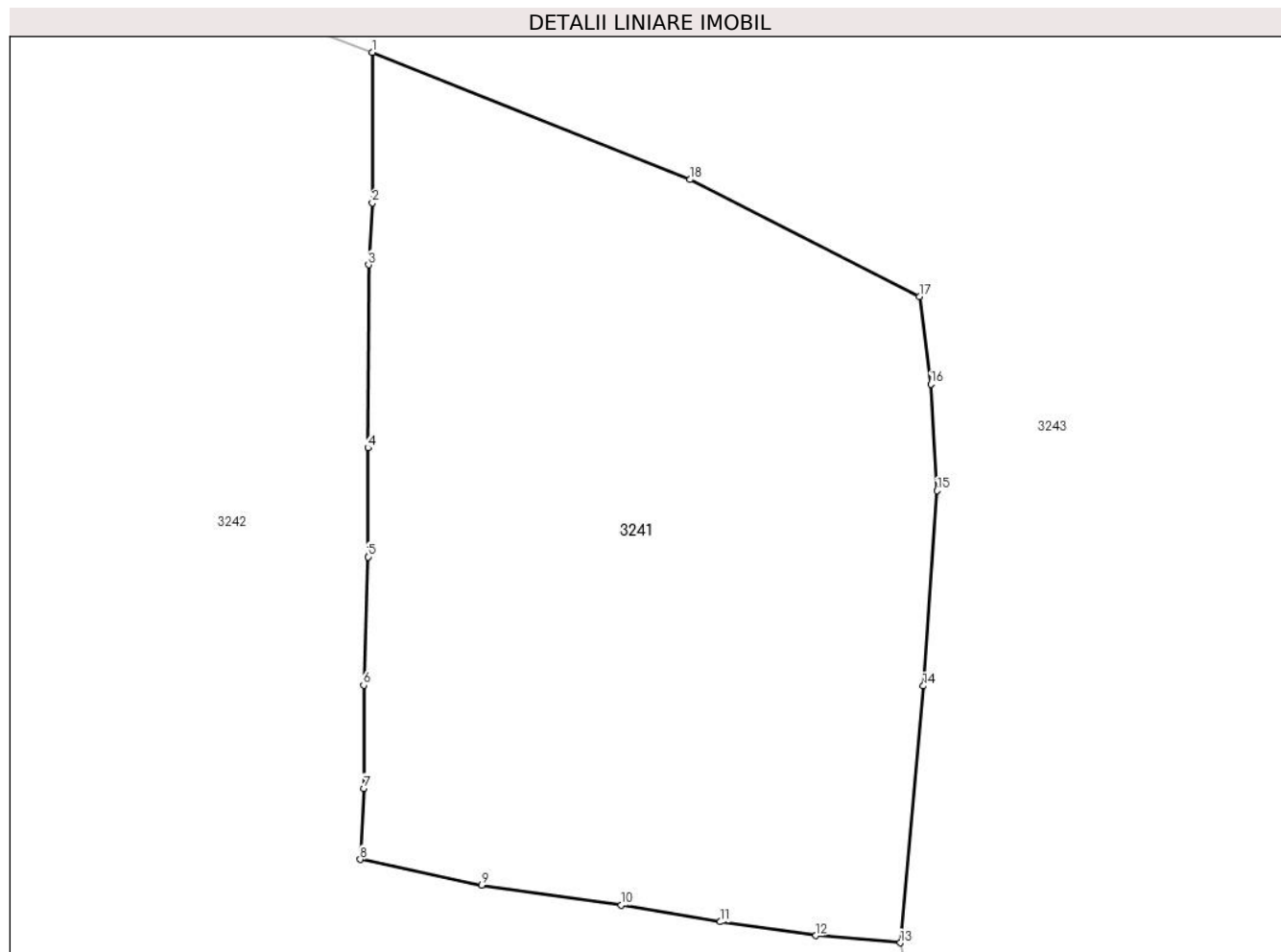
Inscrieri privind dezmembramintele dreptului de proprietate, drepturi reale de garanție și sarcini	Referințe
NU SUNT	

## Anexa Nr. 1 La Partea I

## Teren

Nr cadastral	Suprafața (mp)*	Observații / Referințe
	5.322	Top2954/1parte, 2960/1parte (CF 542 Dorna Candrenilor- CFE 34201 Poiana Stampei); Top 2954/2 parte(CF 2386 Dorna Candrenilor- CFE 34196 Poiana Stampei)

\* Suprafața este determinată în planul de proiecție Stereo 70.



## Date referitoare la teren

Crt	Categorie folosință	Intra vilan	Suprafața (mp)	Tarla	Parcelă	Nr. topo	Observații / Referințe
1	faneata	NU	5.322	-	-	-	

## Lungime Segmente

1) Valorile lungimilor segmentelor sunt obținute din proiecție în plan.

Punct început	X / Y	Punct sfârșit	X / Y	Lungime segment (** (m)
1	513.872,606 648.306,868	2	513.872,616 648.289,751	17.117
2	513.872,616 648.289,751	3	513.872,18 648.282,713	7.051
3	513.872,18 648.282,713	4	513.872,125 648.261,897	20.816
4	513.872,125 648.261,897	5	513.872,114 648.249,501	12.396
5	513.872,114 648.249,501	6	513.871,619 648.234,91	14.599

Punct început	X / Y	Punct sfârşit	X / Y	Lungime segment (** (m)
6	513.871,619 648.234,91	7	513.871,657 648.223,183	11.727
7	513.871,657 648.223,183	8	513.871,252 648.215,1	8.093
8	513.871,252 648.215,1	9	513.885,045 648.212,179	14.099
9	513.885,045 648.212,179	10	513.900,919 648.209,881	16.039
10	513.900,919 648.209,881	11	513.912,196 648.208,003	11.432
11	513.912,196 648.208,003	12	513.923,068 648.206,44	10.984
12	513.923,068 648.206,44	13	513.932,658 648.205,617	9.625
13	513.932,658 648.205,617	14	513.935,267 648.234,809	29.308
14	513.935,267 648.234,809	15	513.936,831 648.257,026	22.272
15	513.936,831 648.257,026	16	513.936,132 648.269,151	12.145
16	513.936,132 648.269,151	17	513.934,841 648.279,111	10.043
17	513.934,841 648.279,111	18	513.908,727 648.292,401	29.301
18	513.908,727 648.292,401	1	513.872,606 648.306,868	38.91

\*\* Lungimile segmentelor sunt determinate în planul de proiecţie Stereo 70 şi sunt rotunjite la 1 milimetru.

\*\*\* Distanţa dintre puncte este formată din segmente cumulate ce sunt mai mici decât valoarea 1 milimetru.





**DATE DESPRE IMOBILUL NR. 3242**

Oficiul de Cadastru și Publicitate Imobiliară SUCEAVA  
Biroul de Cadastru și Publicitate Imobiliară Vatra Dornei

**A. Partea I. Descrierea imobilului**

TEREN Necunoscut

Adresa: Loc. Praleni, Jud. Suceava

Nr. Crt	Nr cadastral Nr. topografic	Suprafața* (mp)	Observații / Referințe
A1	34215	Din acte: 57.564 Masurata: 57.695	Sector cadastral:15 Teren imprejmuit;

**B. Partea II. Proprietari și acte**

Inscrieri privitoare la dreptul de proprietate și alte drepturi reale		Referințe
<b>5349 / 07/04/2021</b>		
Act Notarial nr. 500, din 02/04/2021 emis de BIN Rey Oltica Veronica (act administrativ nr 2815 din 31.03.2021, emis de Primaria Poiana Stampei);		
B1	se notează POSESIA asupra imobilului 1) <b>PRALEA GHEORGHE</b> 2) <b>PRALEA IOANA</b>	A1
/		
Act Normativ nr. 7, din 13/03/1996 emis de PARLAMENTUL ROMANIEI;		
B2	Intabulare, drept de PROPRIETATE, dobandit prin Lege, cota actuala 1/1, cota initiala 1/1 1) <b>NEIDENTIFICAT NEIDENTIFICAT</b>	A1

**C. Partea III. SARCINI .**

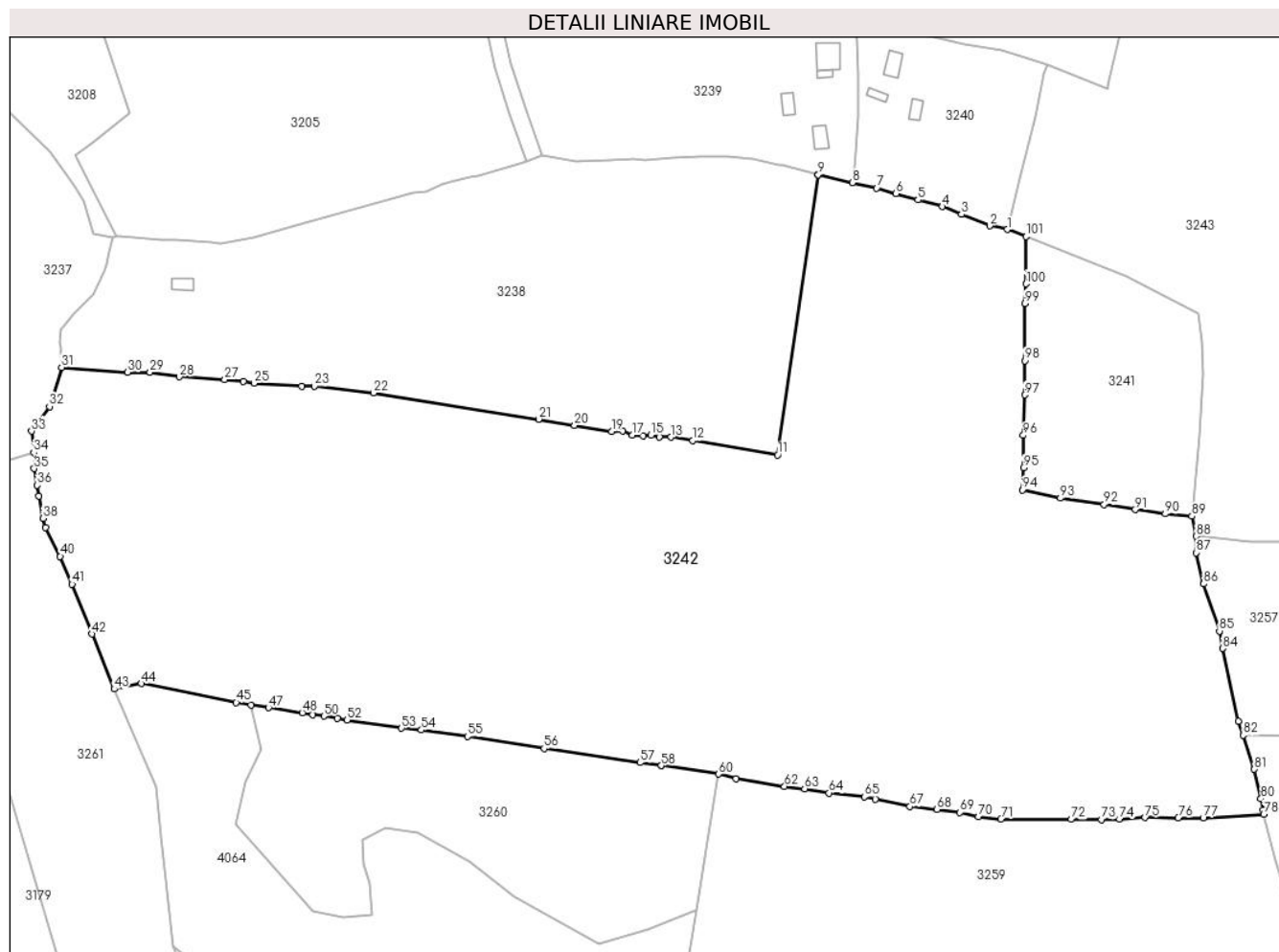
Inscrieri privind dezmembramintele dreptului de proprietate, drepturi reale de garanție și sarcini	Referințe
NU SUNT	

## Anexa Nr. 1 La Partea I

## Teren

Nr cadastral	Suprafața (mp)*	Observații / Referințe
34215	Din acte: 57.564 Masurata: 57.695	

\* Suprafața este determinată în planul de proiecție Stereo 70.



## Date referitoare la teren

Crt	Categorie folosință	Intra vilan	Suprafața (mp)	Tarla	Parcelă	Nr. topo	Observații / Referințe
1	pasune	DA	1.807	-	-	-	
2	faneata	NU	55.705	-	-	-	
3	faneata	DA	176	-	-	-	
4	faneata	NU	7	-	-	-	

## Lungime Segmente

1) Valorile lungimilor segmentelor sunt obținute din proiecție în plan.

Punct început	X / Y	Punct sfârșit	X / Y	Lungime segment
1	513.865,766 648.309,388	2	513.859,435 648.310,766	6.479
4	513.842,313 648.317,725	5	513.833,463 648.320,142	9.174
7	513.818,553 648.324,391	8	513.809,813 648.326,332	8.953
2	513.859,435 648.310,766	3	513.849,165 648.314,94	11.086
5	513.833,463 648.320,142	6	513.825,52 648.322,406	8.259
8	513.809,813 648.326,332	9	513.797,299 648.329,276	12.856
3	513.849,165 648.314,94	4	513.842,313 648.317,725	7.396
6	513.825,52 648.322,406	7	513.818,553 648.324,391	7.244
9	513.797,299 648.329,276	10	513.797,268 648.329,285	0.032

Punct început	X / Y	Punct sfârșit	X / Y	Lungime segment	Punct început	X / Y	Punct sfârșit	X / Y	Lungime segment	Punct început	X / Y	Punct sfârșit	X / Y	Lungime segment
10	513.797,268 648.329,285	11	513.782,665 648.227,793	102.537	11	513.782,665 648.227,793	12	513.751,874 648.233,019	31.231	12	513.751,874 648.233,019	13	513.743,967 648.234,257	8.003
13	513.743,967 648.234,257	14	513.739,792 648.234,396	4.177	14	513.739,792 648.234,396	15	513.736,73 648.234,973	3.116	15	513.736,73 648.234,973	16	513.733,788 648.234,695	2.955
16	513.733,788 648.234,695	17	513.729,991 648.235,064	3.815	17	513.729,991 648.235,064	18	513.726,451 648.236,524	3.829	18	513.726,451 648.236,524	19	513.722,455 648.236,285	4.003
19	513.722,455 648.236,285	20	513.709,025 648.238,52	13.615	20	513.709,025 648.238,52	21	513.696,045 648.240,739	13.168	21	513.696,045 648.240,739	22	513.636,179 648.250,263	60.619
22	513.636,179 648.250,263	23	513.614,8 648.252,65	21.512	23	513.614,8 648.252,65	24	513.610,137 648.252,568	4.664	24	513.610,137 648.252,568	25	513.592,874 648.253,812	17.308
25	513.592,874 648.253,812	26	513.589,121 648.254,413	3.801	26	513.589,121 648.254,413	27	513.582,317 648.255,046	6.833	27	513.582,317 648.255,046	28	513.565,92 648.256,069	16.429
28	513.565,92 648.256,069	29	513.555,265 648.257,733	10.784	29	513.555,265 648.257,733	30	513.547,113 648.257,733	8.152	30	513.547,113 648.257,733	31	513.523,173 648.259,491	24.004
31	513.523,173 648.259,491	32	513.518,782 648.245,325	14.831	32	513.518,782 648.245,325	33	513.512,328 648.236,45	10.974	33	513.512,328 648.236,45	34	513.513,119 648.228,682	7.808
34	513.513,119 648.228,682	35	513.513,288 648.222,848	5.836	35	513.513,288 648.222,848	36	513.514,387 648.216,866	6.082	36	513.514,387 648.216,866	37	513.515,054 648.212,984	3.939
37	513.515,054 648.212,984	38	513.516,455 648.204,822	8.281	38	513.516,455 648.204,822	39	513.517,399 648.201,539	3.416	39	513.517,399 648.201,539	40	513.522,681 648.191,11	11.69
40	513.522,681 648.191,11	41	513.527,005 648.181,005	10.991	41	513.527,005 648.181,005	42	513.534,182 648.162,966	19.414	42	513.534,182 648.162,966	43	513.542,282 648.143,057	21.494
43	513.542,282 648.143,057	44	513.552,073 648.145,018	9.985	44	513.552,073 648.145,018	45	513.586,454 648.138,161	35.058	45	513.586,454 648.138,161	46	513.591,782 648.137,187	5.416
46	513.591,782 648.137,187	47	513.598,191 648.136,317	6.468	47	513.598,191 648.136,317	48	513.610,385 648.134,444	12.337	48	513.610,385 648.134,444	49	513.614,216 648.133,768	3.89
49	513.614,216 648.133,768	50	513.618,331 648.133,251	4.147	50	513.618,331 648.133,251	51	513.623,06 648.132,456	4.795	51	513.623,06 648.132,456	52	513.626,602 648.131,86	3.592
52	513.626,602 648.131,86	53	513.646,34 648.128,848	19.966	53	513.646,34 648.128,848	54	513.653,522 648.128,241	7.208	54	513.653,522 648.128,241	55	513.670,218 648.125,865	16.864
55	513.670,218 648.125,865	56	513.697,992 648.121,511	28.113	56	513.697,992 648.121,511	57	513.732,72 648.116,446	35.095	57	513.732,72 648.116,446	58	513.740,387 648.115,319	7.749
58	513.740,387 648.115,319	59	513.740,407 648.115,316	0.02	59	513.740,407 648.115,316	60	513.761,224 648.112,254	21.041	60	513.761,224 648.112,254	61	513.767,488 648.110,532	6.496
61	513.767,488 648.110,532	62	513.785,089 648.107,828	17.807	62	513.785,089 648.107,828	63	513.792,384 648.106,98	7.344	63	513.792,384 648.106,98	64	513.801,231 648.105,409	8.985
64	513.801,231 648.105,409	65	513.813,97 648.104,042	12.812	65	513.813,97 648.104,042	66	513.818,091 648.103,222	4.202	66	513.818,091 648.103,222	67	513.830,552 648.100,528	12.749
67	513.830,552 648.100,528	68	513.840,393 648.099,484	9.896	68	513.840,393 648.099,484	69	513.848,669 648.098,341	8.355	69	513.848,669 648.098,341	70	513.855,379 648.096,925	6.858
70	513.855,379 648.096,925	71	513.863,555 648.095,98	8.23	71	513.863,555 648.095,98	72	513.889,028 648.095,906	25.473	72	513.889,028 648.095,906	73	513.899,864 648.095,831	10.836
73	513.899,864 648.095,831	74	513.906,475 648.096,005	6.613	74	513.906,475 648.096,005	75	513.915,769 648.096,502	9.307	75	513.915,769 648.096,502	76	513.927,773 648.096,403	12.004
76	513.927,773 648.096,403	77	513.936,844 648.096,303	9.072	77	513.936,844 648.096,303	78	513.958,729 648.097,675	21.928	78	513.958,729 648.097,675	79	513.958,559 648.099,295	1.629
79	513.958,559 648.099,295	80	513.957,74 648.103,325	4.112	80	513.957,74 648.103,325	81	513.955,276 648.113,992	10.948	81	513.955,276 648.113,992	82	513.951,311 648.126,347	12.976
82	513.951,311 648.126,347	83	513.949,447 648.131,464	5.446	83	513.949,447 648.131,464	84	513.943,788 648.157,735	26.874	84	513.943,788 648.157,735	85	513.942,681 648.164,033	6.395
85	513.942,681 648.164,033	86	513.936,945 648.181,096	18.001	86	513.936,945 648.181,096	87	513.934,215 648.192,401	11.63	87	513.934,215 648.192,401	88	513.934,159 648.198,392	5.991
88	513.934,159 648.198,392	89	513.932,658 648.205,617	7.379	89	513.932,658 648.205,617	90	513.923,068 648.206,44	9.625	90	513.923,068 648.206,44	91	513.912,196 648.208,003	10.984
91	513.912,196 648.208,003	92	513.900,919 648.209,881	11.432	92	513.900,919 648.209,881	93	513.885,045 648.212,179	16.039	93	513.885,045 648.212,179	94	513.871,252 648.215,1	14.099
94	513.871,252 648.215,1	95	513.871,657 648.223,183	8.093	95	513.871,657 648.223,183	96	513.871,619 648.234,91	11.727	96	513.871,619 648.234,91	97	513.872,114 648.249,501	14.599
97	513.872,114 648.249,501	98	513.872,125 648.261,897	12.396	98	513.872,125 648.261,897	99	513.872,18 648.282,713	20.816	99	513.872,18 648.282,713	100	513.872,616 648.289,751	7.051
100	513.872,616 648.289,751	101	513.872,606 648.306,868	17.117	101	513.872,606 648.306,868	1	513.865,766 648.309,388	7.289					

\*\* Lungimile segmentelor sunt determinate în planul de proiecție Stereo 70 și sunt rotunjite la 1 milimetru.

\*\*\* Distanța dintre puncte este formată din segmente cumulate ce sunt mai mici decât valoarea 1 milimetru.



**DATE DESPRE IMOBILUL NR. 3243**

Oficiul de Cadastru și Publicitate Imobiliară SUCEAVA  
Biroul de Cadastru și Publicitate Imobiliară Vatra Dornei

**A. Partea I. Descrierea imobilului**

Nr. CF vechi:1915,496,2386  
Nr. topografic:2872/3parte,2936,2948  
/1parte,2954/2parte

TEREN Necunoscut

Adresa: Loc. Pilugani, Jud. Suceava

Nr. Crt	Nr cadastral Nr. topografic	Suprafața* (mp)	Observații / Referințe
A1		20.925	Sector cadastral:15 Teren imprejmuit; Top.2872/3parte,2948/1parte,2945/3parte(CF 1915 Dorna Candrenilor);2936 (CF496 Dorna Candrenilor),;Top.2954/2 (CF 2386 Dorna Candrenilor- CFE 34196 Poiana Stampei)

**B. Partea II. Proprietari și acte**

Inscrieri privitoare la dreptul de proprietate și alte drepturi reale		Referințe
/		
Act Administrativ nr. 7, din 13/03/1996 emis de PARLAMENTUL ROMANIEI;		
B1	Intabulare, drept de PROPRIETATE, dobandit prin Lege, cota actuala 1/1, cota initiala 1/1 1) NEIDENTIFICAT NEIDENTIFICAT	A1
Act Administrativ nr. 8122, din 17/10/2022 emis de PRIMARIA COMUNEI POIANA STAMPEI;		
B2	SE NOTEAZA POSESIA FAPTICA IN FAVOAREA LUI 1) BORGOVAN CORNELIA	A1

**C. Partea III. SARCINI .**

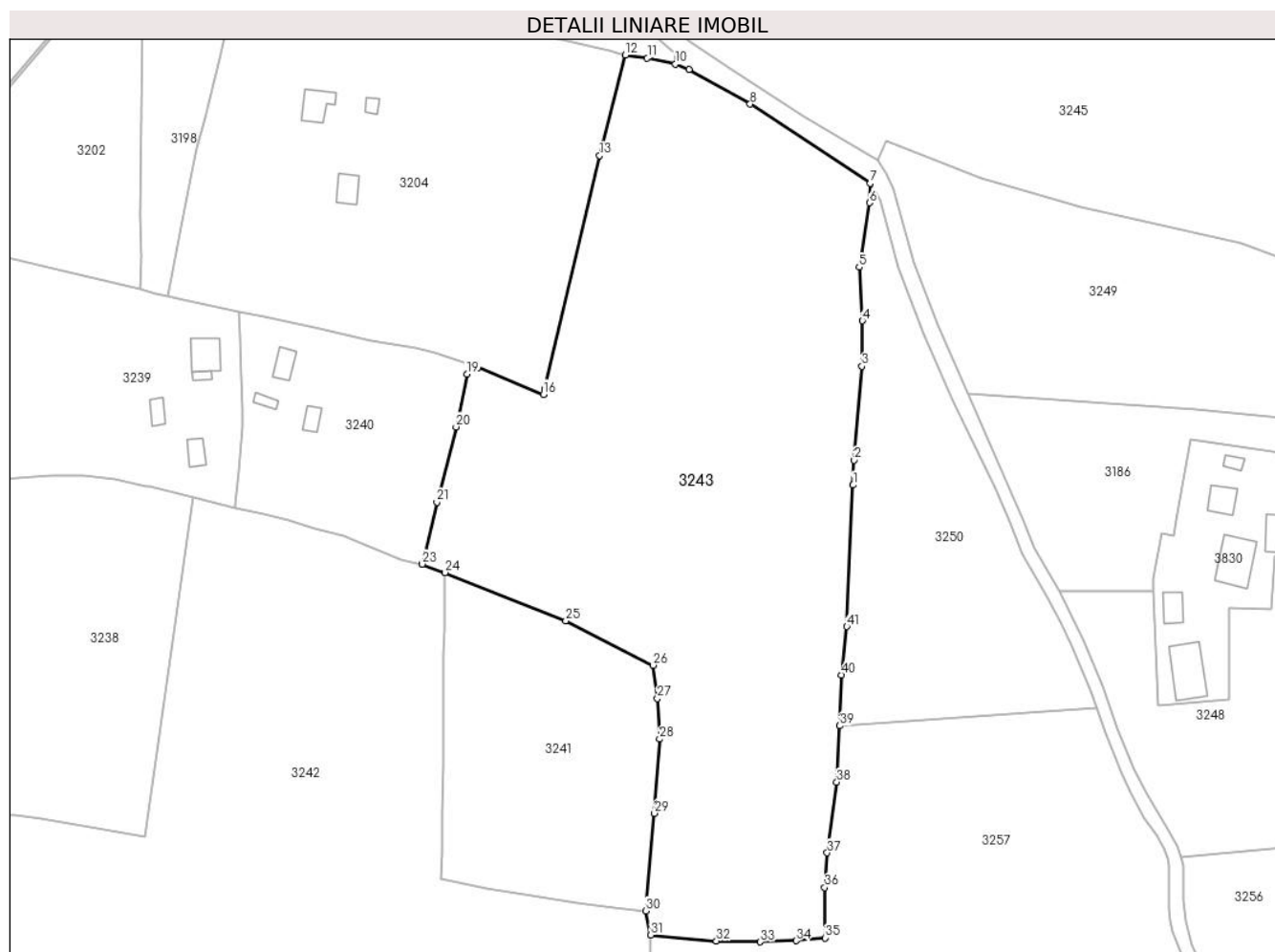
Inscrieri privind dezmembramintele dreptului de proprietate, drepturi reale de garanție și sarcini	Referințe
NU SUNT	

## Anexa Nr. 1 La Partea I

## Teren

Nr cadastral	Suprafața (mp)*	Observații / Referințe
	20.925	Top.2872/3parte,2948/1parte,2945/3parte(CF 1915 Dorna Candrenilor);2936 (CF496 Dorna Candrenilor),;Top.2954/2 (CF 2386 Dorna Candrenilor- CFE 34196 Poiana Stampei)

\* Suprafața este determinată în planul de proiecție Stereo 70.



## Date referitoare la teren

Crt	Categorie folosință	Intravilan	Suprafața (mp)	Tarla	Parcelă	Nr. topo	Observații / Referințe
1	faneata	DA	8.684	-	-	2872/3parte, 2936,2948 /1parte, 2954/2parte	
2	faneata	NU	12.216	-	-	-	
3	faneata	DA	25	-	-	2872/3parte, 2936,2948 /1parte, 2954/2parte	

## Lungime Segmente

1) Valorile lungimilor segmentelor sunt obținute din proiecție în plan.

Punct început	X / Y	Punct sfârșit	X / Y	Lungime segment	Punct început	X / Y	Punct sfârșit	X / Y	Lungime segment	Punct început	X / Y	Punct sfârșit	X / Y	Lungime segment
1	513.994,714 648.333,037	2	513.995,078 648.340,451	7.423	2	513.995,078 648.340,451	3	513.997,421 648.368,556	28.20	3	513.997,421 648.368,556	4	513.997,528 648.382,212	13.65

Punct început	X / Y	Punct sfârșit	X / Y	Lungime segment	Punct început	X / Y	Punct sfârșit	X / Y	Lungime segment	Punct început	X / Y	Punct sfârșit	X / Y	Lungime segment
4	513.997,528 648.382,212	5	513.996,536 648.398,23	16.049	5	513.996,536 648.398,23	6	513.999,64 648.417,541	19.559	6	513.999,64 648.417,541	7	513.999,784 648.423,369	5.83
7	513.999,784 648.423,369	8	513.963,908 648.447,05	42.987	8	513.963,908 648.447,05	9	513.945,716 648.457,484	20.972	9	513.945,716 648.457,484	10	513.941,561 648.459,082	4.452
10	513.941,561 648.459,082	11	513.933,124 648.460,869	8.624	11	513.933,124 648.460,869	12	513.926,607 648.461,766	6.578	12	513.926,607 648.461,766	13	513.918,809 648.431,676	31.084
13	513.918,809 648.431,676	14	513.902,397 648.361,703	71.872	14	513.902,397 648.361,703	15	513.902,392 648.361,683	0.021	15	513.902,392 648.361,683	16	513.902,039 648.360,175	1.549
16	513.902,039 648.360,175	17	513.882,393 648.368,185	21.216	17	513.882,393 648.368,185	18	513.880,213 648.369,074	2.354	18	513.880,213 648.369,074	19	513.879,195 648.366,216	3.034
19	513.879,195 648.366,216	20	513.875,909 648.350,461	16.094	20	513.875,909 648.350,461	21	513.870,154 648.327,95	23.235	21	513.870,154 648.327,95	22	513.865,834 648.309,677	18.777
22	513.865,834 648.309,677	23	513.865,766 648.309,388	0.297	23	513.865,766 648.309,388	24	513.872,606 648.306,868	7.289	24	513.872,606 648.306,868	25	513.908,727 648.292,401	38.91
25	513.908,727 648.292,401	26	513.934,841 648.279,111	29.301	26	513.934,841 648.279,111	27	513.936,132 648.269,151	10.043	27	513.936,132 648.269,151	28	513.936,831 648.257,026	12.145
28	513.936,831 648.257,026	29	513.935,267 648.234,809	22.272	29	513.935,267 648.234,809	30	513.932,658 648.205,617	29.308	30	513.932,658 648.205,617	31	513.934,159 648.198,392	7.379
31	513.934,159 648.198,392	32	513.953,81 648.196,59	19.733	32	513.953,81 648.196,59	33	513.966,92 648.196,31	13.113	33	513.966,92 648.196,31	34	513.977,637 648.196,621	10.722
34	513.977,637 648.196,621	35	513.986,308 648.197,511	8.717	35	513.986,308 648.197,511	36	513.986,24 648.212,56	15.049	36	513.986,24 648.212,56	37	513.986,986 648.222,919	10.386
37	513.986,986 648.222,919	38	513.989,861 648.244,143	21.418	38	513.989,861 648.244,143	39	513.990,75 648.260,961	16.841	39	513.990,75 648.260,961	40	513.991,293 648.276,231	15.28
40	513.991,293 648.276,231	41	513.992,843 648.290,676	14.528	41	513.992,843 648.290,676	1	513.994,714 648.333,037	42.402					

\*\* Lungimile segmentelor sunt determinate în planul de proiecție Stereo 70 și sunt rotunjite la 1 milimetru.

\*\*\* Distanța dintre puncte este formată din segmente cumulate ce sunt mai mici decât valoarea 1 milimetru.





**DATE DESPRE IMOBILUL NR. 3245**

Oficiul de Cadastru și Publicitate Imobiliară SUCEAVA  
 Biroul de Cadastru și Publicitate Imobiliară Vatra Dornei

**A. Partea I. Descrierea imobilului**

Nr. topografic: Top\_2873/1 parte, 2973/1  
 parte, 2874/3 parte, 2927/1 parte, 2928  
 parte, 2972/1 parte

TEREN Intravilan

Adresa: Loc. Praleni, Jud. Suceava

Nr. Crt	Nr cadastral Nr. topografic	Suprafața* (mp)	Observații / Referințe
A1		44.806	Sector cadastral: 15 Teren împrejmuit; diferența de suprafață se regăsește la ID 3203

**B. Partea II. Proprietari și acte**

Inscrieri privitoare la dreptul de proprietate și alte drepturi reale		Referințe
/		
Act Notarial nr. 10, din 16/01/2008 emis de BNP NICULINA VASILUT;		
B1	Intabulare, drept de PROPRIETATE, dobândit prin Lege, cota actuală 1/1, cota inițială 1/1 1) CARPEA MARIA-FLORICA	A1

**C. Partea III. SARCINI .**

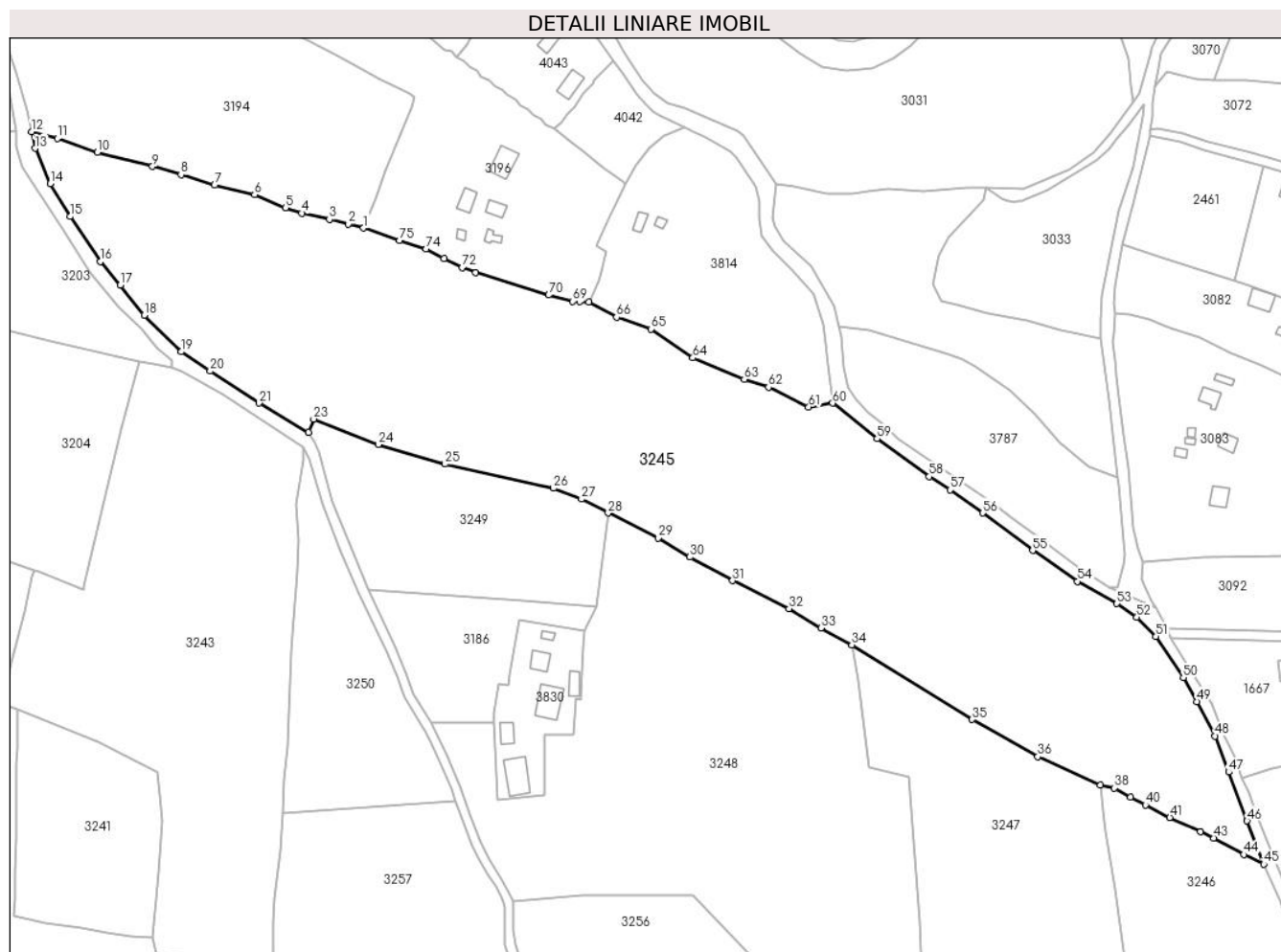
Inscrieri privind dezmembrămintele dreptului de proprietate, drepturi reale de garanție și sarcini	Referințe
NU SUNT	

## Anexa Nr. 1 La Partea I

## Teren

Nr cadastral	Suprafața (mp)*	Observații / Referințe
	44.806	diferenta de suprafata se regaseste la ID 3203

\* Suprafața este determinată în planul de proiecție Stereo 70.



## Date referitoare la teren

Crt	Categorie folosință	Intravilan	Suprafața (mp)	Tarla	Parcelă	Nr. topo	Observații / Referințe
1	faneata	DA	44.806	-	-	-	terenul este partial imprejmuit

## Lungime Segmente

1) Valorile lungimilor segmentelor sunt obținute din proiecție în plan.

Punct început	X / Y	Punct sfârșit	X / Y	Lungime segment	Punct început	X / Y	Punct sfârșit	X / Y	Lungime segment	Punct început	X / Y	Punct sfârșit	X / Y	Lungime segment
1	514.026,659 648.521,14	2	514.019,831 648.522,877	7.045	2	514.019,831 648.522,877	3	514.011,47 648.524,982	8.622	3	514.011,47 648.524,982	4	513.999,215 648.527,725	12.558
4	513.999,215 648.527,725	5	513.991,847 648.530,144	7.755	5	513.991,847 648.530,144	6	513.978,13 648.535,969	14.903	6	513.978,13 648.535,969	7	513.960,4 648.540,217	18.232
7	513.960,4 648.540,217	8	513.945,418 648.544,862	15.686	8	513.945,418 648.544,862	9	513.932,736 648.548,535	13.203	9	513.932,736 648.548,535	10	513.908,184 648.554,773	25.332
10	513.908,184 648.554,773	11	513.890,426 648.560,917	18.791	11	513.890,426 648.560,917	12	513.878,96 648.563,94	11.858	12	513.878,96 648.563,94	13	513.880,534 648.556,577	7.529
13	513.880,534 648.556,577	14	513.887,198 648.540,793	17.133	14	513.887,198 648.540,793	15	513.896,142 648.526,237	17.084	15	513.896,142 648.526,237	16	513.909,646 648.506,244	24.126
16	513.909,646 648.506,244	17	513.918,415 648.495,722	13.697	17	513.918,415 648.495,722	18	513.929,113 648.482,393	17.091	18	513.929,113 648.482,393	19	513.945,422 648.466,083	23.065

Punct început	X / Y	Punct sfârșit	X / Y	Lungime segment	Punct început	X / Y	Punct sfârșit	X / Y	Lungime segment	Punct început	X / Y	Punct sfârșit	X / Y	Lungime segment
19	513.945,422 648.466,083	20	513.958,4 648.457,49	15.565	20	513.958,4 648.457,49	21	513.980,147 648.443,285	25.975	21	513.980,147 648.443,285	22	514.002,244 648.430,307	25.626
22	514.002,244 648.430,307	23	514.004,519 648.436,223	6.338	23	514.004,519 648.436,223	24	514.033,22 648.424,894	30.856	24	514.033,22 648.424,894	25	514.062,927 648.416,189	30.956
25	514.062,927 648.416,189	26	514.111,064 648.405,373	49.337	26	514.111,064 648.405,373	27	514.123,652 648.400,59	13.466	27	514.123,652 648.400,59	28	514.135,485 648.394,416	13.347
28	514.135,485 648.394,416	29	514.157,756 648.383,355	24.867	29	514.157,756 648.383,355	30	514.171,87 648.374,85	16.478	30	514.171,87 648.374,85	31	514.190,857 648.364,368	21.688
31	514.190,857 648.364,368	32	514.215,959 648.351,864	28.044	32	514.215,959 648.351,864	33	514.230,21 648.343,267	16.643	33	514.230,21 648.343,267	34	514.243,874 648.335,727	15.606
34	514.243,874 648.335,727	35	514.297,453 648.302,607	62.989	35	514.297,453 648.302,607	36	514.326,622 648.286,051	33.54	36	514.326,622 648.286,051	37	514.354,481 648.273,483	30.563
37	514.354,481 648.273,483	38	514.360,634 648.272,18	6.289	38	514.360,634 648.272,18	39	514.367,934 648.268,04	8.392	39	514.367,934 648.268,04	40	514.374,576 648.264,615	7.473
40	514.374,576 648.264,615	41	514.385,392 648.259,015	12.18	41	514.385,392 648.259,015	42	514.398,944 648.252,656	14.97	42	514.398,944 648.252,656	43	514.404,98 648.249,906	6.633
43	514.404,98 648.249,906	44	514.418,252 648.242,537	15.181	44	514.418,252 648.242,537	45	514.427,239 648.238,215	9.972	45	514.427,239 648.238,215	46	514.419,77 648.257,486	20.668
46	514.419,77 648.257,486	47	514.411,583 648.279,223	23.228	47	514.411,583 648.279,223	48	514.405,541 648.295,27	17.147	48	514.405,541 648.295,27	49	514.397,467 648.310,551	17.283
49	514.397,467 648.310,551	50	514.391,413 648.321,19	12.241	50	514.391,413 648.321,19	51	514.379,183 648.339,566	22.074	51	514.379,183 648.339,566	52	514.370,723 648.348,103	12.019
52	514.370,723 648.348,103	53	514.361,878 648.354,121	10.698	53	514.361,878 648.354,121	54	514.344,238 648.364,016	20.226	54	514.344,238 648.364,016	55	514.324,355 648.377,729	24.153
55	514.324,355 648.377,729	56	514.302,134 648.394,432	27.799	56	514.302,134 648.394,432	57	514.287,694 648.404,67	17.701	57	514.287,694 648.404,67	58	514.278,372 648.410,593	11.045
58	514.278,372 648.410,593	59	514.255,13 648.427,463	28.719	59	514.255,13 648.427,463	60	514.235,333 648.443,273	25.335	60	514.235,333 648.443,273	61	514.224,714 648.441,551	10.758
61	514.224,714 648.441,551	62	514.206,876 648.450,332	19.882	62	514.206,876 648.450,332	63	514.196,045 648.453,901	11.404	63	514.196,045 648.453,901	64	514.173,148 648.463,441	24.805
64	514.173,148 648.463,441	65	514.154,516 648.476,237	22.603	65	514.154,516 648.476,237	66	514.139,252 648.481,512	16.15	66	514.139,252 648.481,512	67	514.126,89 648.488,12	14.017
67	514.126,89 648.488,12	68	514.122,917 648.488,342	3.979	68	514.122,917 648.488,342	69	514.119,699 648.488,522	3.223	69	514.119,699 648.488,522	70	514.109,039 648.491,285	11.012
70	514.109,039 648.491,285	71	514.076,611 648.501,356	33.956	71	514.076,611 648.501,356	72	514.070,599 648.503,561	6.404	72	514.070,599 648.503,561	73	514.062,51 648.507,583	9.034
73	514.062,51 648.507,583	74	514.054,573 648.511,823	8.999	74	514.054,573 648.511,823	75	514.042,758 648.515,706	12.437	75	514.042,758 648.515,706	1	514.026,659 648.521,14	16.991

\*\* Lungimile segmentelor sunt determinate în planul de proiecție Stereo 70 și sunt rotunjite la 1 milimetru.

\*\*\* Distanța dintre puncte este formată din segmente cumulate ce sunt mai mici decât valoarea 1 milimetru.



**DATE DESPRE IMOBILUL NR. 3246**

Oficiul de Cadastru și Publicitate Imobiliară SUCEAVA  
Biroul de Cadastru și Publicitate Imobiliară Vatra Dornei

**A. Partea I. Descrierea imobilului**

TEREN Intravilan

Adresa: Loc. Praleni, Jud. Suceava

Nr. Crt	Nr cadastral Nr. topografic	Suprafața* (mp)	Observații / Referințe
A1	33669	5.325	Sector cadastral:15 Teren imprejmuit;

**B. Partea II. Proprietari și acte**

Inscrieri privitoare la dreptul de proprietate și alte drepturi reale		Referințe
<b>12826 / 11/08/2022</b>		
Act Normativ Legea nr.7/1996, din 13/03/1996 emis de Parlamentul României;		
B3	Intabulare, drept de PROPRIETATE, ca urmare a transformării posesiei în drept de proprietate, în condițiile art. 13 alin.(6) și (7) lit. a) din Legea nr. 7/1996, republicată, dobândit prin Lege, cota actuala 1/1, cota initiala 1/1 1) VASILENCO SERGHEI 2) VASILENCO GALINA	A1

**C. Partea III. SARCINI .**

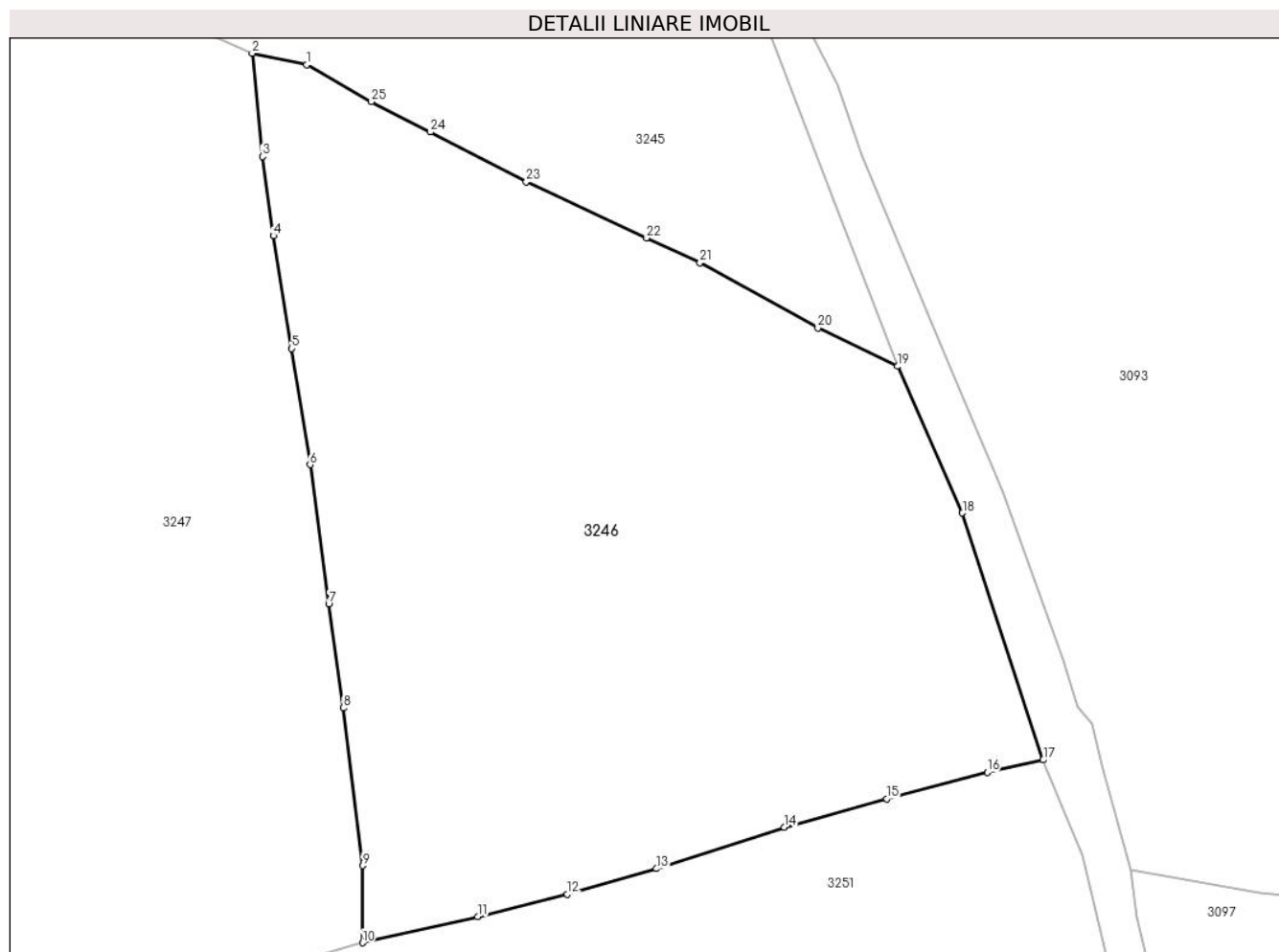
Inscrieri privind dezmembramintele dreptului de proprietate, drepturi reale de garanție și sarcini	Referințe
NU SUNT	

## Anexa Nr. 1 La Partea I

## Teren

Nr cadastral	Suprafața (mp)*	Observații / Referințe
33669	5.325	

\* Suprafața este determinată în planul de proiecție Stereo 70.



## Date referitoare la teren

Crt	Categorie folosință	Intravilan	Suprafața (mp)	Tarla	Parcelă	Nr. topo	Observații / Referințe
1	pasune	DA	5.325	-	-	-	-intravilan-

## Lungime Segmente

1) Valorile lungimilor segmentelor sunt obținute din proiecție în plan.

Punct început	X / Y	Punct sfârșit	X / Y	Lungime segment (** (m)
1	514.360,634 648.272,18	2	514.354,481 648.273,483	6.289
3	514.355,632 648.261,858	4	514.356,875 648.252,929	9.015
5	514.358,958 648.240,213	6	514.361,006 648.227,139	13.233
7	514.363,125 648.211,466	8	514.364,757 648.199,731	11.848
9	514.366,955 648.181,979	10	514.366,916 648.173,287	8.692

Punct început	X / Y	Punct sfârșit	X / Y	Lungime segment (** (m)
2	514.354,481 648.273,483	3	514.355,632 648.261,858	11.682
4	514.356,875 648.252,929	5	514.358,958 648.240,213	12.885
6	514.361,006 648.227,139	7	514.363,125 648.211,466	15.816
8	514.364,757 648.199,731	9	514.366,955 648.181,979	17.888
10	514.366,916 648.173,287	11	514.379,908 648.176,228	13.321

Punct început	X / Y	Punct sfârșit	X / Y	Lungime segment (** (m)
11	514.379,908 648.176,228	12	514.390,024 648.178,766	10.43
13	514.400,057 648.181,636	14	514.414,457 648.186,301	15.137
15	514.425,993 648.189,49	16	514.437,347 648.192,496	11.745
17	514.443,659 648.193,889	18	514.434,54 648.221,696	29.264
19	514.427,239 648.238,215	20	514.418,252 648.242,537	9.972
21	514.404,98 648.249,906	22	514.398,944 648.252,656	6.633
23	514.385,392 648.259,015	24	514.374,576 648.264,615	12.18
25	514.367,934 648.268,04	1	514.360,634 648.272,18	8.392

Punct început	X / Y	Punct sfârșit	X / Y	Lungime segment (** (m)
12	514.390,024 648.178,766	13	514.400,057 648.181,636	10.435
14	514.414,457 648.186,301	15	514.425,993 648.189,49	11.969
16	514.437,347 648.192,496	17	514.443,659 648.193,889	6.464
18	514.434,54 648.221,696	19	514.427,239 648.238,215	18.061
20	514.418,252 648.242,537	21	514.404,98 648.249,906	15.181
22	514.398,944 648.252,656	23	514.385,392 648.259,015	14.97
24	514.374,576 648.264,615	25	514.367,934 648.268,04	7.473

\*\* Lungimile segmentelor sunt determinate în planul de proiecție Stereo 70 și sunt rotunjite la 1 milimetru.

\*\*\* Distanța dintre puncte este formată din segmente cumulate ce sunt mai mici decât valoarea 1 milimetru.





**DATE DESPRE IMOBILUL NR. 3247**

Oficiul de Cadastru și Publicitate Imobiliară SUCEAVA  
Biroul de Cadastru și Publicitate Imobiliară Vatra Dornei

**A. Partea I. Descrierea imobilului**

Nr. CF vechi: 2213, 499, 496, 1912  
Nr. topografic: 2927/1 parte, 2925 parte,  
2930/1, 2930/3, 2929/2

TEREN Intravilan

Adresa: Loc. Praleni, Jud. Suceava

Nr. Crt	Nr cadastral Nr. topografic	Suprafața* (mp)	Observații / Referințe
A1		13.006	Sector cadastral: 15 Teren neimprejmuit; Top. 2927/1 parte (CF 2213 Dorna Candrenilor); Top. 2925 parte (CF 499 Dorna Candrenilor - CFE 30068 Poiana Stampei); Top. 2930/1 (CF 496 Dorna Candrenilor); Top. 2930/3 parte, 2929/2 (CF 1912 Dorna Candrenilor)

**B. Partea II. Proprietari și acte**

Inscrieri privitoare la dreptul de proprietate și alte drepturi reale		Referințe
/		
Act Normativ nr. 7, din 13/03/1996 emis de PARLAMENTUL ROMANIEI;		
B1	Intabulare, drept de PROPRIETATE, dobândit prin Lege, cota actuala 1/1, cota initiala 1/1 1) NEIDENTIFICAT NEIDENTIFICAT	A1
Act Administrativ nr. 3803, din 25/04/2023 emis de PRIMARIA COMUNEI POIANA STAMPEI;		
B2	SE NOTEAZA POSESIA FAPTICA IN FAVOAREA LUI 1) CANDREA AGLAIA	A1

**C. Partea III. SARCINI .**

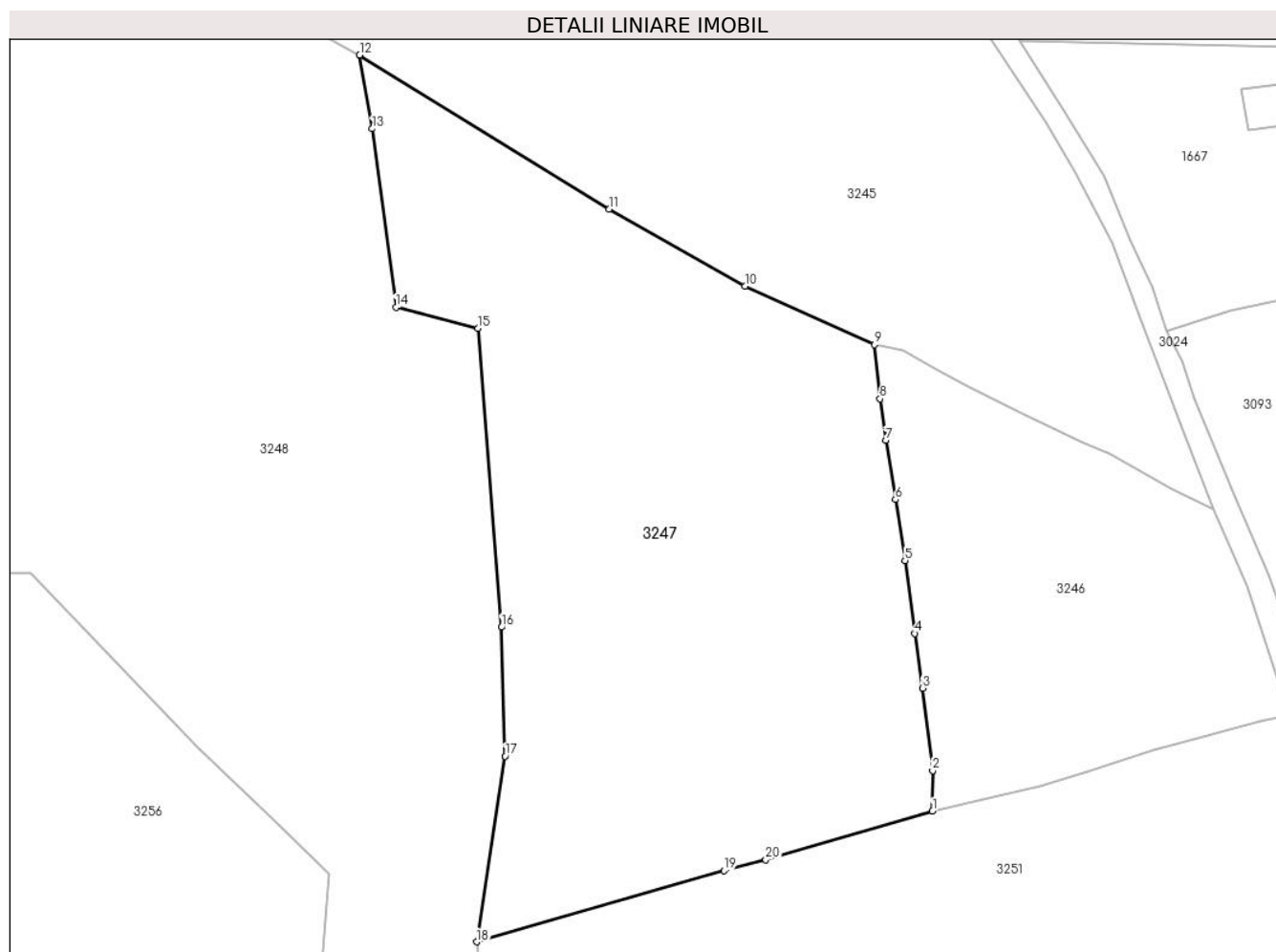
Inscrieri privind dezmembramintele dreptului de proprietate, drepturi reale de garanție și sarcini	Referințe
NU SUNT	

## Anexa Nr. 1 La Partea I

## Teren

Nr cadastral	Suprafața (mp)*	Observații / Referințe
	13.006	Top. 2927/1parte (CF 2213 Dorna Candrenilor);Top.2925parte(CF 499 Dorna Candrenilor-CFE 30068 Poiana Stampei);Top.2930/1(CF 496 Dorna Candrenilor);Top. 2930/3parte,2929/2(CF 1912 Dorna Candrenilor)

\* Suprafața este determinată în planul de proiecție Stereo 70.



## Date referitoare la teren

Crt	Categorie folosință	Intravilan	Suprafața (mp)	Tarla	Parcelă	Nr. topo	Observații / Referințe
1	pasune	DA	13.006	-	-	2927/1parte, 2925parte, 2930/1, 2930/3, 2929/2	

## Lungime Segmente

1) Valorile lungimilor segmentelor sunt obținute din proiecție în plan.

Punct început	X / Y	Punct sfârșit	X / Y	Lungime segment (** (m)
1	514.366,916 648.173,287	2	514.366,955 648.181,979	8.692
2	514.366,955 648.181,979	3	514.364,757 648.199,731	17.888
3	514.364,757 648.199,731	4	514.363,125 648.211,466	11.848

Punct început	X / Y	Punct sfârșit	X / Y	Lungime segment (** (m)
4	514.363,125 648.211,466	5	514.361,006 648.227,139	15.816
5	514.361,006 648.227,139	6	514.358,958 648.240,213	13.233
6	514.358,958 648.240,213	7	514.356,875 648.252,929	12.885
7	514.356,875 648.252,929	8	514.355,632 648.261,858	9.015
8	514.355,632 648.261,858	9	514.354,481 648.273,483	11.682
9	514.354,481 648.273,483	10	514.326,622 648.286,051	30.563
10	514.326,622 648.286,051	11	514.297,453 648.302,607	33.54
11	514.297,453 648.302,607	12	514.243,874 648.335,727	62.989
12	514.243,874 648.335,727	13	514.246,565 648.319,892	16.062
13	514.246,565 648.319,892	14	514.251,677 648.281,519	38.712
14	514.251,677 648.281,519	15	514.269,281 648.276,996	18.176
15	514.269,281 648.276,996	16	514.274,316 648.212,796	64.397
16	514.274,316 648.212,796	17	514.275,124 648.185,081	27.727
17	514.275,124 648.185,081	18	514.268,972 648.145,204	40.349
18	514.268,972 648.145,204	19	514.322,176 648.160,469	55.351
19	514.322,176 648.160,469	20	514.331,121 648.162,879	9.264
20	514.331,121 648.162,879	1	514.366,916 648.173,287	37.277

\*\* Lungimile segmentelor sunt determinate în planul de proiecție Stereo 70 și sunt rotunjite la 1 milimetru.

\*\*\* Distanța dintre puncte este formată din segmente cumulate ce sunt mai mici decât valoarea 1 milimetru.

