

**DATE DESPRE IMOBILUL NR. 25**

Oficiul de Cadastru și Publicitate Imobiliară SUCEAVA  
Biroul de Cadastru și Publicitate Imobiliară Vatra Dornei

**A. Partea I. Descrierea imobilului**

TEREN Extravilan

Adresa: Jud. Suceava

Nr. Crt	Nr cadastral Nr. topografic	Suprafața* (mp)	Observații / Referințe
A1	32398	5.000	Sector cadastral:30 Teren neimprejmuit;

**B. Partea II. Proprietari și acte**

Inscrieri privitoare la dreptul de proprietate și alte drepturi reale		Referințe
<b>20959 / 17/12/2021</b>		
Act Notarial nr. 3025, din 15/12/2021 emis de Vasilit Niculina;		
B3	Intabulare, drept de PROPRIETATE bun propriu cu titlu de donatie, dobandit prin Conventie, cota actuala 1/1, cota initiala 1/1 1) PILUG ILIE	A1

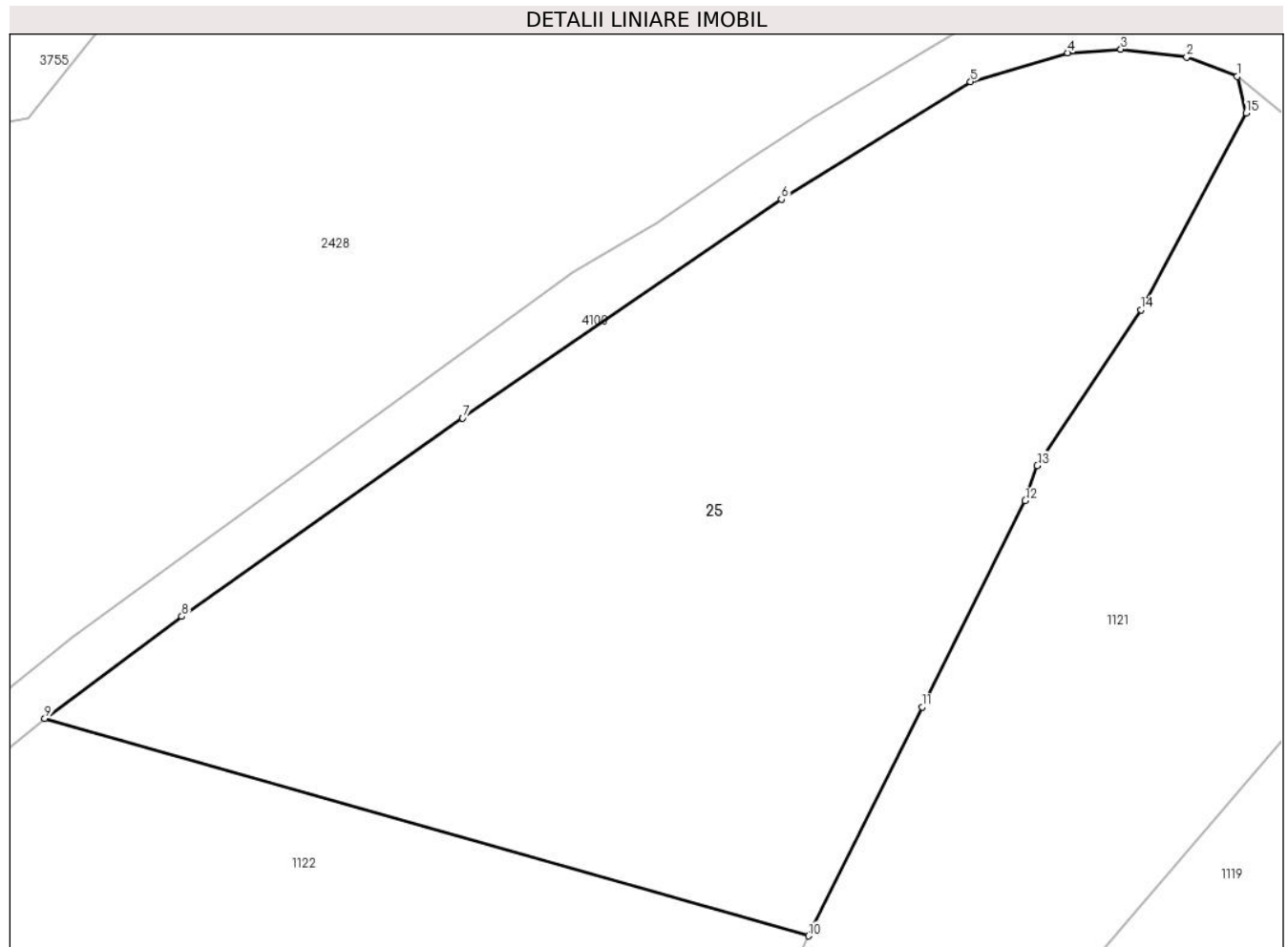
**C. Partea III. SARCINI .**

Inscrieri privind dezmembramintele dreptului de proprietate, drepturi reale de garanție și sarcini	Referințe
NU SUNT	

**Teren**

Nr cadastral	Suprafața (mp)*	Observații / Referințe
32398	5.000	

\* Suprafața este determinată în planul de proiecție Stereo 70.



**Date referitoare la teren**

Crt	Categorie folosință	Intravilan	Suprafața (mp)	Tarla	Parcelă	Nr. topo	Observații / Referințe
1	padure	NU	5.000	-	-	-	Imobil neimprejmuit

**Lungime Segmente**

1) Valorile lungimilor segmentelor sunt obținute din proiecție în plan.

Punct început	X / Y	Punct sfârșit	X / Y	Lungime segment (** (m)
1	511.822,054 645.236,106	2	511.816,87 645.238,087	5.55
2	511.816,87 645.238,087	3	511.810,123 645.238,877	6.793
3	511.810,123 645.238,877	4	511.804,656 645.238,522	5.479
4	511.804,656 645.238,522	5	511.794,724 645.235,556	10.365
5	511.794,724 645.235,556	6	511.775,347 645.223,521	22.81



Punct început	X / Y	Punct sfârșit	X / Y	Lungime segment (** (m)
6	511.775,347 645.223,521	7	511.742,679 645.201,116	39.613
7	511.742,679 645.201,116	8	511.713,916 645.180,813	35.207
8	511.713,916 645.180,813	9	511.699,887 645.170,391	17.477
9	511.699,887 645.170,391	10	511.778,127 645.148,121	81.348
10	511.778,127 645.148,121	11	511.789,754 645.171,56	26.164
11	511.789,754 645.171,56	12	511.800,325 645.192,665	23.604
12	511.800,325 645.192,665	13	511.801,559 645.196,256	3.797
13	511.801,559 645.196,256	14	511.812,164 645.212,21	19.157
14	511.812,164 645.212,21	15	511.822,951 645.232,358	22.854
15	511.822,951 645.232,358	1	511.822,054 645.236,106	3.854

\*\* Lungimile segmentelor sunt determinate în planul de proiecție Stereo 70 și sunt rotunjite la 1 milimetru.

\*\*\* Distanța dintre puncte este formată din segmente cumulate ce sunt mai mici decât valoarea 1 milimetru.



**DATE DESPRE IMOBILUL NR. 86**

Oficiul de Cadastru și Publicitate Imobiliară SUCEAVA  
Biroul de Cadastru și Publicitate Imobiliară Vatra Dornei

**A. Partea I. Descrierea imobilului**

TEREN Necunoscut

Adresa: Loc. Poiana Stampei, Jud. Suceava

Nr. Crt	Nr cadastral Nr. topografic	Suprafața* (mp)	Observații / Referințe
A1		10.451	Sector cadastral:7 Teren neimprejmuit;

**B. Partea II. Proprietari și acte**

Inscrieri privitoare la dreptul de proprietate și alte drepturi reale		Referințe
/		
Act Normativ nr. 1705, din 29/11/2008 emis de PARLAMENTUL ROMANIEI;		
B1	Intabulare, drept de PROPRIETATE, dobandit prin Lege, cota actuala 1/1, cota initiala 1/1 1) STATUL ROMAN, CIF:9999999999999, DOMENIU PUBLIC	A1
Act Normativ nr. 46, din 19/03/2008 emis de PARLAMENTUL ROMANIEI;		
B2	Intabulare, drept de ADMINISTRARE, dobandit prin Lege, cota actuala 1/1, cota initiala 1/1 1) REGIA NATIONALA A PADURILOR- ROMSILVA, CIF:1590120	A1

**C. Partea III. SARCINI .**

Inscrieri privind dezmembramintele dreptului de proprietate, drepturi reale de garanție și sarcini	Referințe
NU SUNT	

## Anexa Nr. 1 La Partea I

## Teren

Nr cadastral	Suprafața (mp)*	Observații / Referințe
	10.451	

\* Suprafața este determinată în planul de proiecție Stereo 70.



## Date referitoare la teren

Crt	Categorie folosință	Intravilan	Suprafața (mp)	Tarla	Parcelă	Nr. topo	Observații / Referințe
1	padure	NU	9.566	-	-	-	
2	padure	DA	885	-	-	-	

## Lungime Segmente

1) Valorile lungimilor segmentelor sunt obținute din proiecție în plan.

Punct început	X / Y	Punct sfârșit	X / Y	Lungime segment (** (m))	Punct început	X / Y	Punct sfârșit	X / Y	Lungime segment (** (m))
1	514.704,39 650.957,467	2	514.710,176 650.980,191	23.449	2	514.710,176 650.980,191	3	514.711,384 650.984,693	4.661
3	514.711,384 650.984,693	4	514.708,094 650.986,137	3.593	4	514.708,094 650.986,137	5	514.701,738 650.989,047	6.99
5	514.701,738 650.989,047	6	514.698,817 650.983,657	6.131	6	514.698,817 650.983,657	7	514.699,905 650.977,558	6.195
7	514.699,905 650.977,558	8	514.697,726 650.973,278	4.803	8	514.697,726 650.973,278	9	514.697,28 650.969,032	4.269

Punct început	X / Y	Punct sfârșit	X / Y	Lungime segment (** (m)
9	514.697,28 650.969,032	10	514.695,61 650.962,322	6.915
11	514.694,52 650.960,208	12	514.681,596 650.935,145	28.199
13	514.676,118 650.927,981	14	514.663,159 650.898,862	31.872
15	514.652,952 650.875,408	16	514.652,118 650.873,661	1.936
17	514.647,239 650.863,437	18	514.633,697 650.837,671	29.108
19	514.625,007 650.820,68	20	514.616,673 650.801,593	20.827
21	514.605,298 650.774,29	22	514.603,983 650.746,76	27.561
23	514.624,553 650.727,897	24	514.648,624 650.702,778	34.79
25	514.648,769 650.703,222	26	514.657,21 650.729,013	27.137
27	514.672,643 650.765,979	28	514.678,121 650.801,642	36.081
29	514.687,669 650.836,734	30	514.688,882 650.859,62	22.918
31	514.679,658 650.888,91	32	514.687,041 650.909,229	21.619
33	514.697,546 650.936,934	1	514.704,39 650.957,467	21.644

Punct început	X / Y	Punct sfârșit	X / Y	Lungime segment (** (m)
10	514.695,61 650.962,322	11	514.694,52 650.960,208	2.378
12	514.681,596 650.935,145	13	514.676,118 650.927,981	9.018
14	514.663,159 650.898,862	15	514.652,952 650.875,408	25.579
16	514.652,118 650.873,661	17	514.647,239 650.863,437	11.328
18	514.633,697 650.837,671	19	514.625,007 650.820,68	19.084
20	514.616,673 650.801,593	21	514.605,298 650.774,29	29.578
22	514.603,983 650.746,76	23	514.624,553 650.727,897	27.909
24	514.648,624 650.702,778	25	514.648,769 650.703,222	0.467
26	514.657,21 650.729,013	27	514.672,643 650.765,979	40.058
28	514.678,121 650.801,642	29	514.687,669 650.836,734	36.368
30	514.688,882 650.859,62	31	514.679,658 650.888,91	30.708
32	514.687,041 650.909,229	33	514.697,546 650.936,934	29.63

\*\* Lungimile segmentelor sunt determinate în planul de proiecție Stereo 70 și sunt rotunjite la 1 milimetru.

\*\*\* Distanța dintre puncte este formată din segmente cumulate ce sunt mai mici decât valoarea 1 milimetru.



**DATE DESPRE IMOBILUL NR. 87**

Oficiul de Cadastru și Publicitate Imobiliară SUCEAVA  
 Biroul de Cadastru și Publicitate Imobiliară Vatra Dornei

**A. Partea I. Descrierea imobilului**

TEREN Extravilan

Adresa: Jud. Suceava

Nr. Crt	Nr cadastral Nr. topografic	Suprafața* (mp)	Observații / Referințe
A1		Din acte: 4.946.000 Masurata: 16.326	Sector cadastral:7 Teren neimprejmuit; Diferenta de suprafata se regaseste la ID 91 si pe UAT Dorna Candrenilor

**B. Partea II. Proprietari și acte**

Inscrieri privitoare la dreptul de proprietate și alte drepturi reale		Referințe
/		
Act Administrativ nr. 764, din 26/09/2002 emis de CJPSDPAT SUCEAVA;		
B1	Intabulare, drept de PROPRIETATE, dobandit prin Lege, cota actuala 1/1, cota initiala 1/1 1) COMUNA DORNA CANDRENILOR, CIF:4326914, DOMENIU PUBLIC	A1

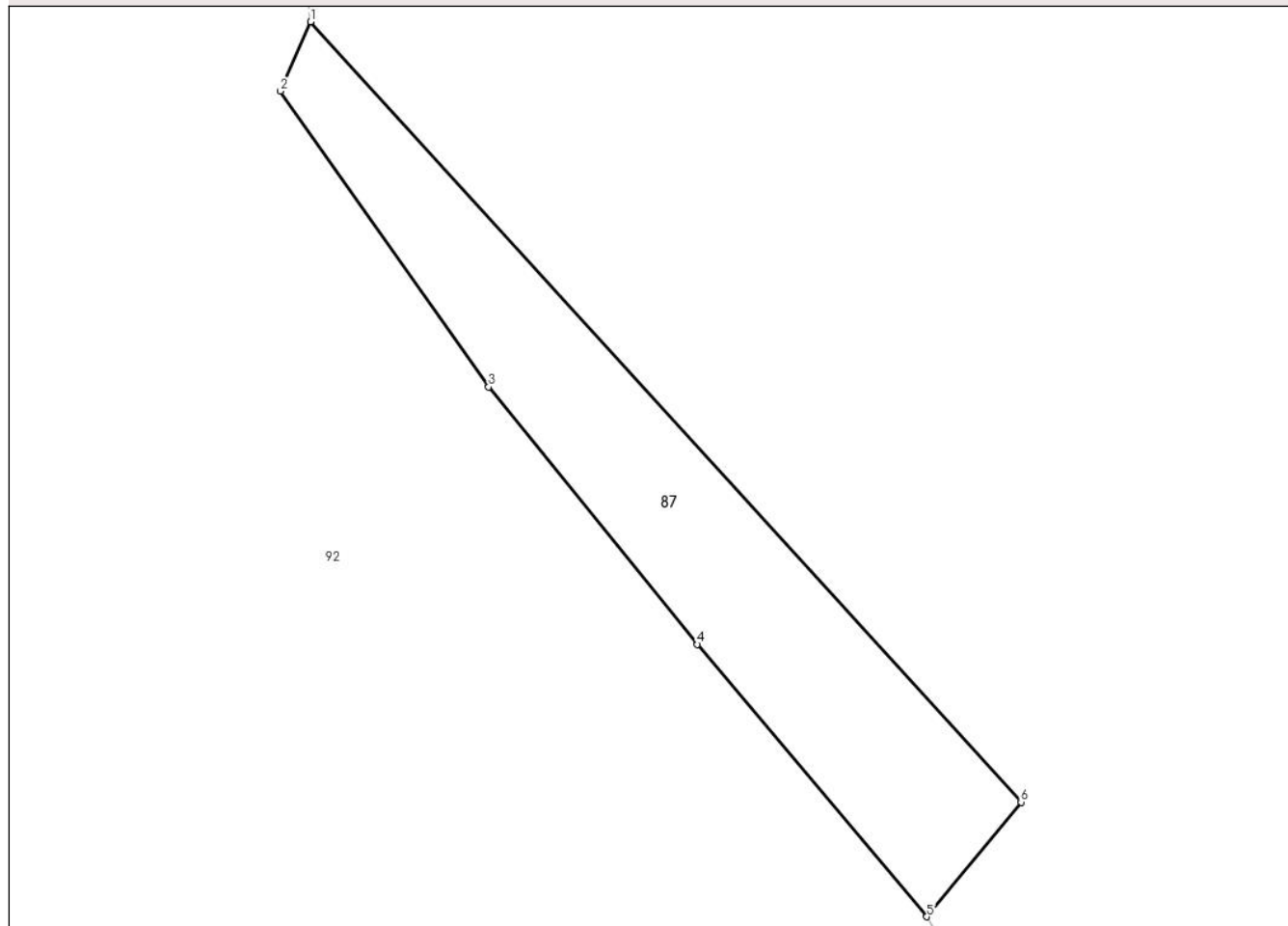
**C. Partea III. SARCINI .**

Inscrieri privind dezmembramintele dreptului de proprietate, drepturi reale de garanție și sarcini	Referințe
NU SUNT	

**Anexa Nr. 1 La Partea I****Teren**

Nr cadastral	Suprafața (mp)*	Observații / Referințe
	Din acte: 4.946.000 Masurata: 16.326	Diferenta de suprafata se regaseste la ID 91 si pe UAT Dorna Candrenilor

\* Suprafața este determinată în planul de proiecție Stereo 70.

**DETALII LINIARE IMOBIL****Date referitoare la teren**

Crt	Categorie folosință	Intra vilan	Suprafața (mp)	Tarla	Parcelă	Nr. topo	Observații / Referințe
1	padure	NU	16.326	-	-	-	UP II u.a. 10

**Lungime Segmente**

1) Valorile lungimilor segmentelor sunt obținute din proiecție în plan.

Punct început	X / Y	Punct sfârșit	X / Y	Lungime segment (** (m)
1	515.180,52 650.551,926	2	515.169,537 650.526,694	27.519
2	515.169,537 650.526,694	3	515.245,373 650.418,956	131.752
3	515.245,373 650.418,956	4	515.321,438 650.325,215	120.72
4	515.321,438 650.325,215	5	515.404,993 650.226,025	129.692



Punct început	X / Y	Punct sfârșit	X / Y	Lungime segment (** (m)
5	515.404,993 650.226,025	6	515.439,328 650.267,742	54.03
6	515.439,328 650.267,742	1	515.180,52 650.551,926	384.372

\*\* Lungimile segmentelor sunt determinate în planul de proiecție Stereo 70 și sunt rotunjite la 1 milimetru.

\*\*\* Distanța dintre puncte este formată din segmente cumulate ce sunt mai mici decât valoarea 1 milimetru.



**DATE DESPRE IMOBILUL NR. 88**

Oficiul de Cadastru și Publicitate Imobiliară SUCEAVA  
Biroul de Cadastru și Publicitate Imobiliară Vatra Dornei

**A. Partea I. Descrierea imobilului**

TEREN Extravilan

Adresa: Jud. Suceava

Nr. Crt	Nr cadastral Nr. topografic	Suprafața* (mp)	Observații / Referințe
A1		Din acte: 7.800 Masurata: 2.763	Sector cadastral:7 Teren neimprejmuit; parte din IE 31374 Dorna Candrenilor -diferenta de suprafata ramane pe UAT Dorna Candrenilor

**B. Partea II. Proprietari și acte**

Inscrieri privitoare la dreptul de proprietate și alte drepturi reale	Referințe
/	
Act Notarial nr. 2107, din 26/08/2007 emis de BNP VASILUT NICULINA;	
B1	A1
Intabulare, drept de PROPRIETATE, dobandit prin Conventie, cota actuala 1/1, cota initiala 1/1	
1) CARP MIHAI	
2) CARP SOFRONIA	

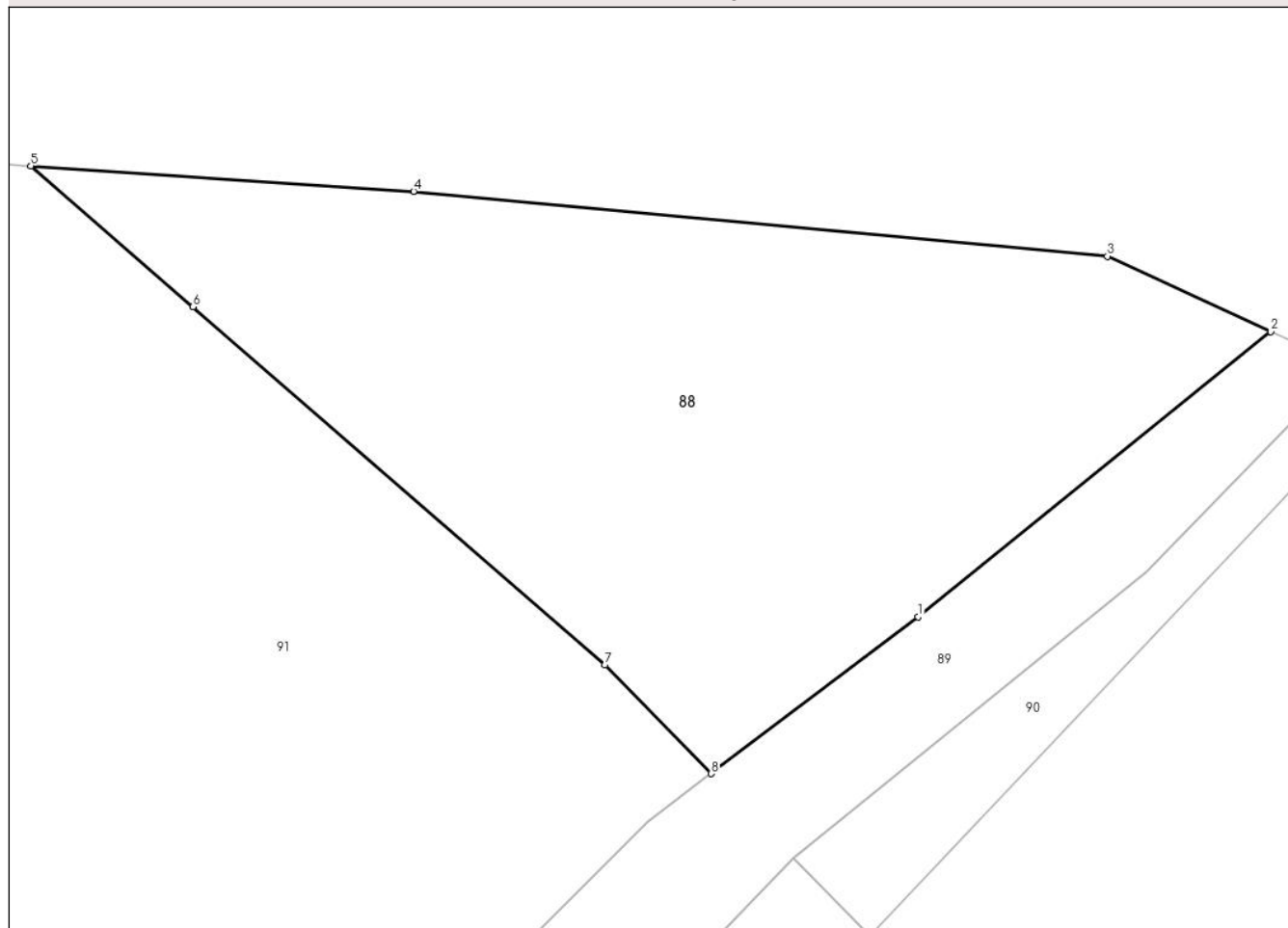
**C. Partea III. SARCINI .**

Inscrieri privind dezmembramintele dreptului de proprietate, drepturi reale de garanție și sarcini	Referințe
NU SUNT	

**Anexa Nr. 1 La Partea I****Teren**

Nr cadastral	Suprafața (mp)*	Observații / Referințe
	Din acte: 7.800 Masurata: 2.763	parte din IE 31374 Dorna Candrenilor -diferenta de suprafata ramane pe UAT Dorna Candrenilor

\* Suprafața este determinată în planul de proiecție Stereo 70.

**DETALII LINIARE IMOBIL****Date referitoare la teren**

Crt	Categorie folosință	Intravilan	Suprafața (mp)	Tarla	Parcelă	Nr. topo	Observații / Referințe
1	padure	NU	2.763	-	-	-	

**Lungime Segmente**

1) Valorile lungimilor segmentelor sunt obținute din proiecție în plan.

Punct început	X / Y	Punct sfârșit	X / Y	Lungime segment (** (m)
1	516.010,524 650.039,684	2	516.041,644 650.064,872	40.036
2	516.041,644 650.064,872	3	516.027,225 650.071,527	15.881
3	516.027,225 650.071,527	4	515.965,982 650.077,268	61.511
4	515.965,982 650.077,268	5	515.932,203 650.079,52	33.854
5	515.932,203 650.079,52	6	515.946,517 650.067,061	18.977

Punct început	X / Y	Punct sfârșit	X / Y	Lungime segment (** (m)
6	515.946,517 650.067,061	7	515.982,856 650.035,432	48.176
7	515.982,856 650.035,432	8	515.992,269 650.025,829	13.447
8	515.992,269 650.025,829	1	516.010,524 650.039,684	22.917

\*\* Lungimile segmentelor sunt determinate în planul de proiecție Stereo 70 și sunt rotunjite la 1 milimetru.

\*\*\* Distanța dintre puncte este formată din segmente cumulate ce sunt mai mici decât valoarea 1 milimetru.



**DATE DESPRE IMOBILUL NR. 89**

Oficiul de Cadastru și Publicitate Imobiliară SUCEAVA  
 Biroul de Cadastru și Publicitate Imobiliară Vatra Dornei

**A. Partea I. Descrierea imobilului**

TEREN Extravilan

Adresa: Jud. Suceava

Nr. Crt	Nr cadastral Nr. topografic	Suprafața* (mp)	Observații / Referințe
A1		Din acte: 12.500 Masurata: 2.355	Sector cadastral:7 Teren neimprejmuit; Top 2619/32, 2619/26 , parte, diferenta fiind pe UAT Dorna Candrenilor

**B. Partea II. Proprietari și acte**

Inscrieri privitoare la dreptul de proprietate și alte drepturi reale		Referințe
/		
Act Normativ nr. 509, din 18/05/2011 emis de GUVERNUL ROMANIEI (DOMENIU PUBLIC);		
B1	Intabulare, drept de PROPRIETATE, dobandit prin Lege, cota actuala 1/1, cota initiala 1/1 1) COMUNA DORNA CANDRENILOR, CIF:4326914, DOMENIU PUBLIC	A1

**C. Partea III. SARCINI .**

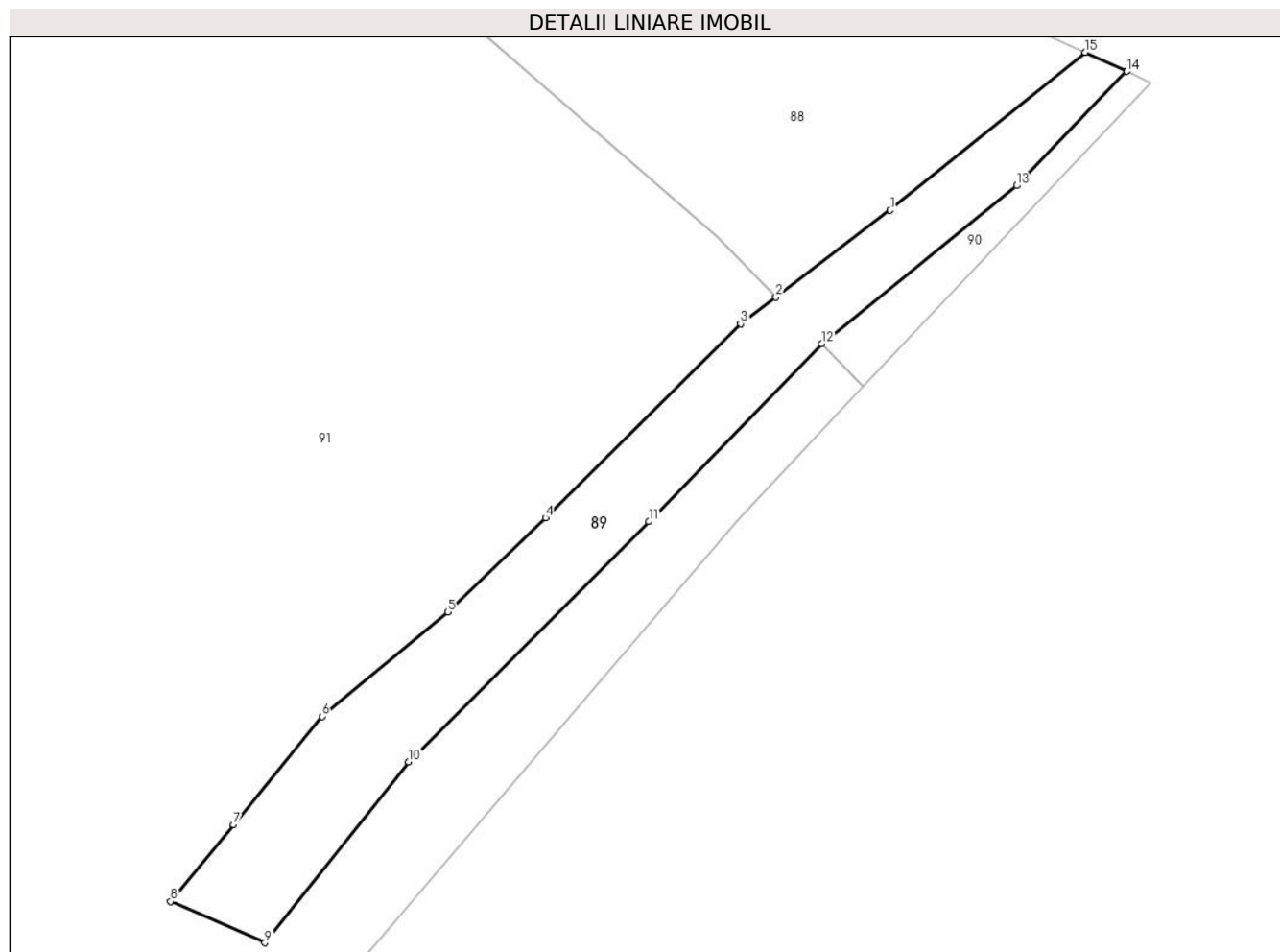
Inscrieri privind dezmembramintele dreptului de proprietate, drepturi reale de garanție și sarcini	Referințe
NU SUNT	

## Anexa Nr. 1 La Partea I

## Teren

Nr cadastral	Suprafața (mp)*	Observații / Referințe
	Din acte: 12.500 Masurata: 2.355	Top 2619/32, 2619/26 , parte, diferenta fiind pe UAT Dorna Candrenilor

\* Suprafața este determinată în planul de proiecție Stereo 70.



## Date referitoare la teren

Crt	Categorie folosință	Intra vilan	Suprafața (mp)	Tarla	Parcelă	Nr. topo	Observații / Referințe
1	padure	NU	2.355	-	-	-	

## Lungime Segmente

1) Valorile lungimilor segmentelor sunt obținute din proiecție în plan.

Punct început	X / Y	Punct sfârșit	X / Y	Lungime segment (** (m)
1	516.010,524 650.039,684	2	515.992,269 650.025,829	22.917
2	515.992,269 650.025,829	3	515.986,643 650.021,559	7.063
3	515.986,643 650.021,559	4	515.955,499 649.990,616	43.902
4	515.955,499 649.990,616	5	515.939,952 649.975,559	21.643
5	515.939,952 649.975,559	6	515.919,859 649.958,919	26.089



Punct început	X / Y	Punct sfârșit	X / Y	Lungime segment (** (m)
6	515.919,859 649.958,919	7	515.905,731 649.941,652	22.31
7	515.905,731 649.941,652	8	515.895,685 649.929,408	15.838
8	515.895,685 649.929,408	9	515.910,754 649.922,815	16.448
9	515.910,754 649.922,815	10	515.933,673 649.951,698	36.872
10	515.933,673 649.951,698	11	515.971,975 649.990,0	54.167
11	515.971,975 649.990,0	12	515.999,54 650.018,411	39.586
12	515.999,54 650.018,411	13	516.030,684 650.043,623	40.07
13	516.030,684 650.043,623	14	516.048,258 650.061,82	25.298
14	516.048,258 650.061,82	15	516.041,644 650.064,872	7.284
15	516.041,644 650.064,872	1	516.010,524 650.039,684	40.036

\*\* Lungimile segmentelor sunt determinate în planul de proiecție Stereo 70 și sunt rotunjite la 1 milimetru.

\*\*\* Distanța dintre puncte este formată din segmente cumulate ce sunt mai mici decât valoarea 1 milimetru.



**DATE DESPRE IMOBILUL NR. 90**

Oficiul de Cadastru și Publicitate Imobiliară SUCEAVA  
 Biroul de Cadastru și Publicitate Imobiliară Vatra Dornei

**A. Partea I. Descrierea imobilului**

TEREN Extravilan

Adresa: Jud. Suceava

Nr. Crt	Nr cadastral Nr. topografic	Suprafața* (mp)	Observații / Referințe
A1		Din acte: 22.000 Masurata: 385	Sector cadastral:7 Teren neimprejmuit; parte din IE 31373 Dorna Candrenilor - diferenta de suprafata ramane pe UAT Dorna Candrenilor

**B. Partea II. Proprietari și acte**

Inscrieri privitoare la dreptul de proprietate și alte drepturi reale	Referințe
/	
Act Notarial nr. 2107, din 26/08/2007 emis de BNP-VASILUT NICULINA;	
B1	A1
Intabulare, drept de PROPRIETATE, dobandit prin Lege, cota actuala 1/1, cota initiala 1/1	
1) CARP MIHAI	
2) CARP SOFRONIA	

**C. Partea III. SARCINI .**

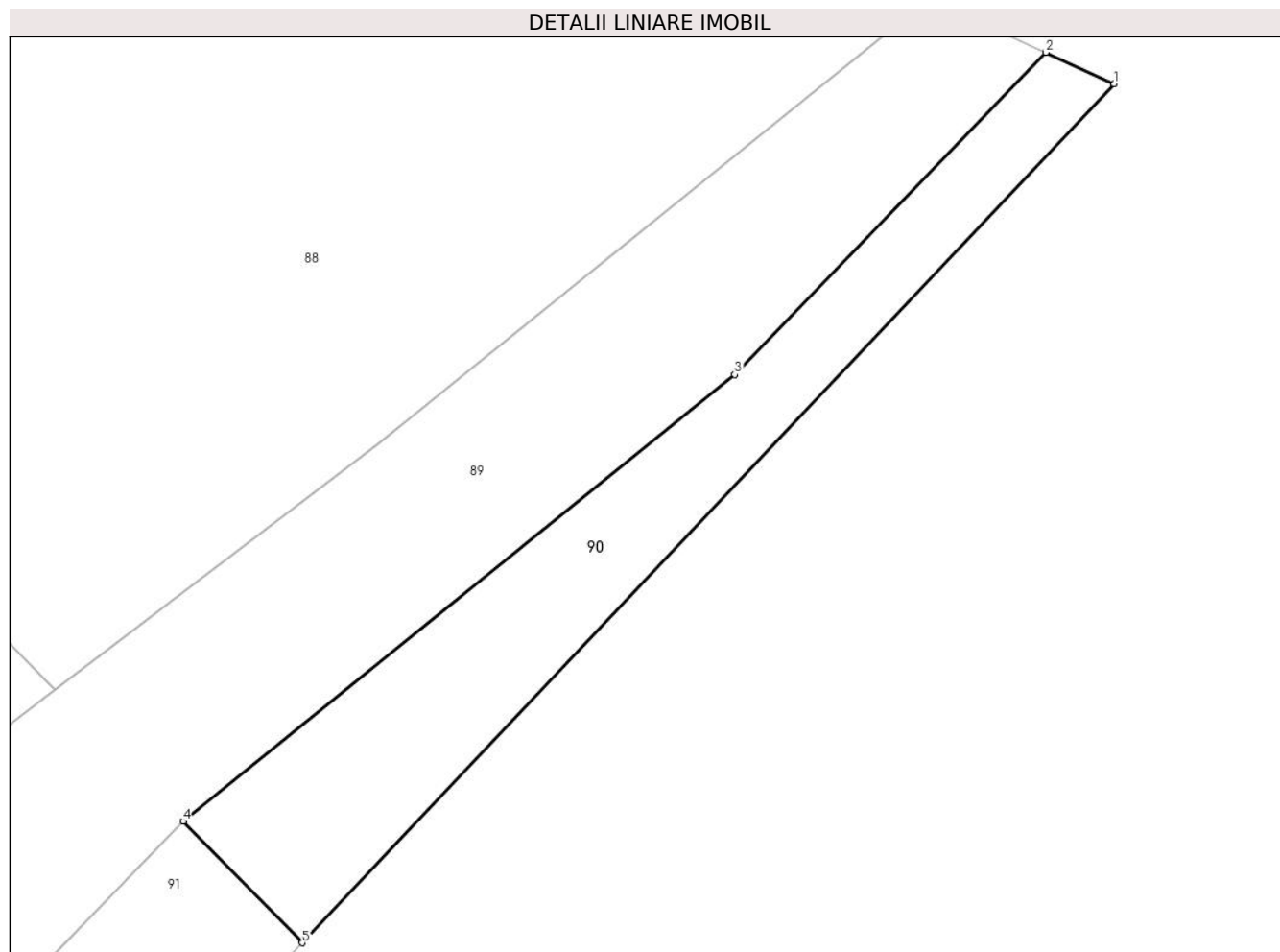
Inscrieri privind dezmembramintele dreptului de proprietate, drepturi reale de garanție și sarcini	Referințe
NU SUNT	

## Anexa Nr. 1 La Partea I

## Teren

Nr cadastral	Suprafața (mp)*	Observații / Referințe
	Din acte: 22.000 Masurata: 385	parte din IE 31373 Dorna Candrenilor - diferenta de suprafata ramane pe UAT Dorna Candrenilor

\* Suprafața este determinată în planul de proiecție Stereo 70.



## Date referitoare la teren

Crt	Categorie folosință	Intra vilan	Suprafața (mp)	Tarla	Parcelă	Nr. topo	Observații / Referințe
1	padure	NU	385	-	-	-	

## Lungime Segmente

1) Valorile lungimilor segmentelor sunt obținute din proiecție în plan.

Punct început	X / Y	Punct sfârșit	X / Y	Lungime segment (** (m)
1	516.052,106 650.060,044	2	516.048,258 650.061,82	4.238
2	516.048,258 650.061,82	3	516.030,684 650.043,623	25.298
3	516.030,684 650.043,623	4	515.999,54 650.018,411	40.07
4	515.999,54 650.018,411	5	516.006,267 650.011,548	9.61
5	516.006,267 650.011,548	1	516.052,106 650.060,044	66.731

**\*\* Lungimile segmentelor sunt determinate în planul de proiecție Stereo 70 și sunt rotunjite la 1 milimetru.**

**\*\*\* Distanța dintre puncte este formată din segmente cumulate ce sunt mai mici decât valoarea 1 milimetru.**



**DATE DESPRE IMOBILUL NR. 91**

Oficiul de Cadastru și Publicitate Imobiliară SUCEAVA  
Biroul de Cadastru și Publicitate Imobiliară Vatra Dornei

**A. Partea I. Descrierea imobilului**

TEREN Extravilan

Adresa: Jud. Suceava

Nr. Crt	Nr cadastral Nr. topografic	Suprafața* (mp)	Observații / Referințe
A1		Din acte: 4.946.000 Masurata: 121.419	Sector cadastral:7 Teren neimprejmuit; Diferenta de suprafata se regaseste la ID 87 si pe UAT Dorna Candrenilor

**B. Partea II. Proprietari și acte**

Inscrieri privitoare la dreptul de proprietate și alte drepturi reale		Referințe
/		
Act Administrativ nr. 764, din 26/09/2002 emis de CJPSDPAT SUCEAVA;		
B1	Intabulare, drept de PROPRIETATE, dobandit prin Lege, cota actuala 1/1, cota initiala 1/1 1) COMUNA DORNA CANDRENILOR, CIF:4326914	A1

**C. Partea III. SARCINI .**

Inscrieri privind dezmembramintele dreptului de proprietate, drepturi reale de garanție și sarcini	Referințe
NU SUNT	

**Teren**

Nr cadastral	Suprafața (mp)*	Observații / Referințe
	Din acte: 4.946.000 Masurata: 121.419	Diferenta de suprafata se regaseste la ID 87 si pe UAT Dorna Candrenilor

\* Suprafața este determinată în plan de proiecție Stereo 70.



**Date referitoare la teren**

Crt	Categorie folosință	Intravilan	Suprafața (mp)	Tarla	Parcelă	Nr. topo	Observații / Referințe
1	padure	NU	121.419	-	-	-	UP II u.a. 3, 5, U.P. I u.a. 228, 229

**Lungime Segmente**

1) Valorile lungimilor segmentelor sunt obținute din proiecție în plan.

Punct început	X / Y	Punct sfârșit	X / Y	Lungime segment	Punct început	X / Y	Punct sfârșit	X / Y	Lungime segment	Punct început	X / Y	Punct sfârșit	X / Y	Lungime segment
1	515.982,856 650.035,432	2	515.946,517 650.067,061	48.176	2	515.946,517 650.067,061	3	515.932,203 650.079,52	18.977	3	515.932,203 650.079,52	4	515.879,861 650.083,009	52.458
4	515.879,861 650.083,009	5	515.815,02 650.070,224	66.089	5	515.815,02 650.070,224	6	515.768,471 650.057,985	48.131	6	515.768,471 650.057,985	7	515.731,49 650.030,249	46.226
7	515.731,49 650.030,249	8	515.746,031 649.931,652	99.663	8	515.746,031 649.931,652	9	515.745,11 649.678,737	252.917	9	515.745,11 649.678,737	10	515.730,735 649.428,635	250.515
10	515.730,735 649.428,635	11	515.714,133 649.327,42	102.568	11	515.714,133 649.327,42	12	515.713,861 649.318,061	9.363	12	515.713,861 649.318,061	13	515.700,188 649.063,789	254.639



Punct început	X / Y	Punct sfârșit	X / Y	Lungime segment	Punct început	X / Y	Punct sfârșit	X / Y	Lungime segment	Punct început	X / Y	Punct sfârșit	X / Y	Lungime segment
13	515.700,188 649.063,789	14	515.692,01 648.926,119	137.9 13	14	515.692,01 648.926,119	15	515.684,551 648.769,29	157.0 06	15	515.684,551 648.769,29	16	515.666,665 648.568,568	201.5 17
16	515.666,665 648.568,568	17	515.671,53 648.592,475	24.39 7	17	515.671,53 648.592,475	18	515.778,492 649.118,137	536.4 34	18	515.778,492 649.118,137	19	515.783,437 649.162,384	44.52 2
19	515.783,437 649.162,384	20	515.789,092 649.225,611	63.47 9	20	515.789,092 649.225,611	21	515.796,801 649.323,79	98.48 1	21	515.796,801 649.323,79	22	515.801,935 649.402,515	78.89 2
22	515.801,935 649.402,515	23	515.808,188 649.475,654	73.40 6	23	515.808,188 649.475,654	24	515.810,688 649.519,076	43.49 4	24	515.810,688 649.519,076	25	515.815,094 649.581,303	62.38 3
25	515.815,094 649.581,303	26	515.819,867 649.649,583	68.44 7	26	515.819,867 649.649,583	27	515.822,065 649.784,696	135.1 31	27	515.822,065 649.784,696	28	515.857,851 649.828,47	56.54
28	515.857,851 649.828,47	29	515.924,836 649.918,42	112.1 52	29	515.924,836 649.918,42	30	515.986,079 649.990,189	94.34 8	30	515.986,079 649.990,189	31	516.006,267 650.011,548	29.39
31	516.006,267 650.011,548	32	515.999,54 650.018,411	9.61	32	515.999,54 650.018,411	33	515.971,975 649.990,0	39.58 6	33	515.971,975 649.990,0	34	515.933,673 649.951,698	54.16 7
34	515.933,673 649.951,698	35	515.910,754 649.922,815	36.87 2	35	515.910,754 649.922,815	36	515.895,685 649.929,408	16.44 8	36	515.895,685 649.929,408	37	515.905,731 649.941,652	15.83 8
37	515.905,731 649.941,652	38	515.919,859 649.958,919	22.31	38	515.919,859 649.958,919	39	515.939,952 649.975,559	26.08 9	39	515.939,952 649.975,559	40	515.955,499 649.990,616	21.64 3
40	515.955,499 649.990,616	41	515.986,643 650.021,559	43.90 2	41	515.986,643 650.021,559	42	515.992,269 650.025,829	7.063	42	515.992,269 650.025,829	1	515.982,856 650.035,432	13.44 7

\*\* Lungimile segmentelor sunt determinate în planul de proiecție Stereo 70 și sunt rotunjite la 1 milimetru.

\*\*\* Distanța dintre puncte este formată din segmente cumulate ce sunt mai mici decât valoarea 1 milimetru.



**DATE DESPRE IMOBILUL NR. 92**

Oficiul de Cadastru și Publicitate Imobiliară SUCEAVA  
Biroul de Cadastru și Publicitate Imobiliară Vatra Dornei

**A. Partea I. Descrierea imobilului**

TEREN Necunoscut

Adresa: Loc. Poiana Stampei, Jud. Suceava

Nr. Crt	Nr cadastral Nr. topografic	Suprafața* (mp)	Observații / Referințe
A1		1.126.000	Sector cadastral:7 Teren neimprejmuit;

**B. Partea II. Proprietari și acte**

Inscrieri privitoare la dreptul de proprietate și alte drepturi reale	Referințe
/	
Act Administrativ nr. 223, din 09/10/2002 emis de CJPSDPAT SUCEAVA;	
B1	A1
Intabulare, drept de PROPRIETATE, dobandit prin Lege, cota actuala 1/1, cota initiala 1/1	
1) COMUNA POIANA STAMPEI, CIF:5021250	

**C. Partea III. SARCINI .**

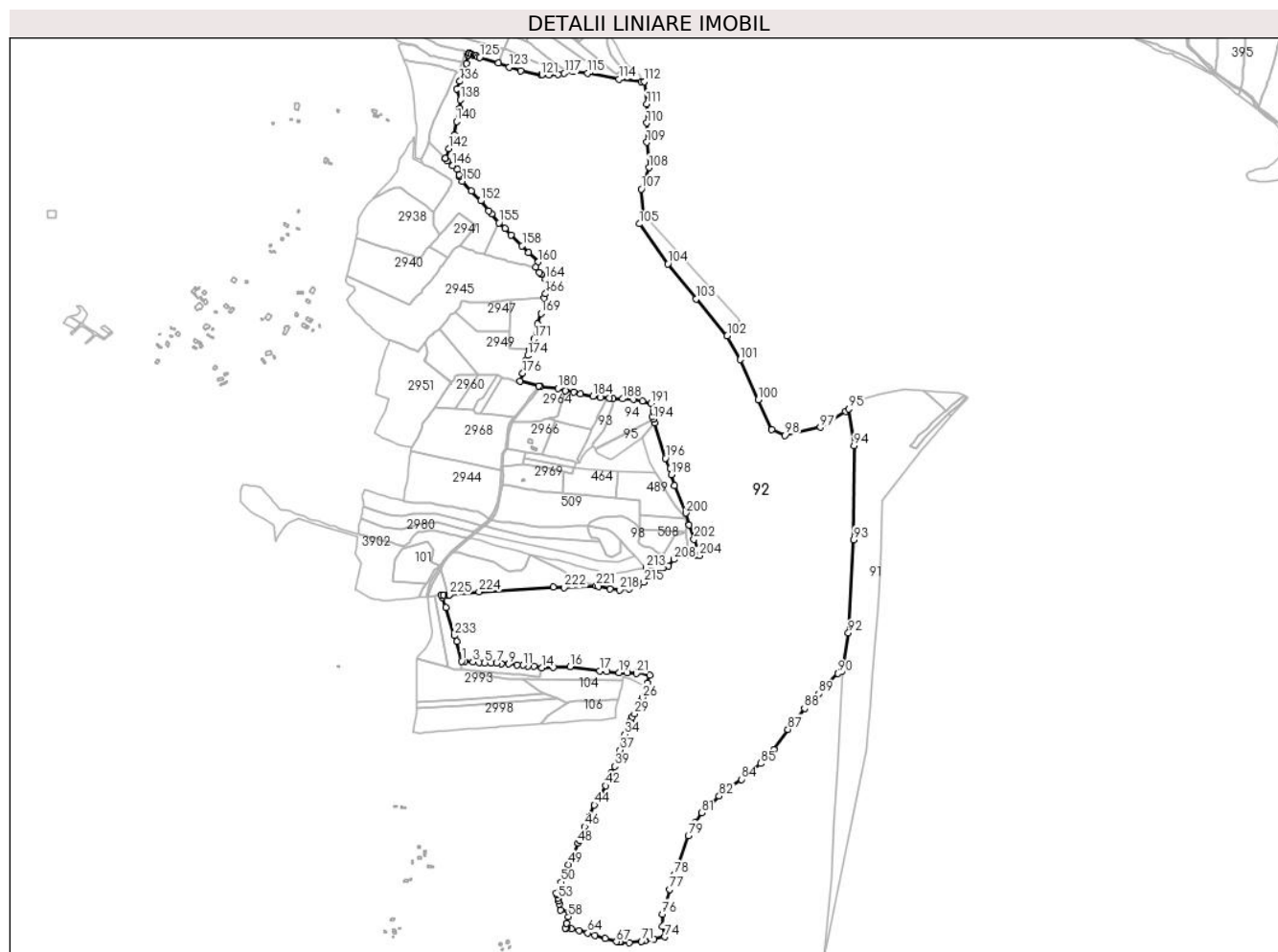
Inscrieri privind dezmembramintele dreptului de proprietate, drepturi reale de garanție și sarcini	Referințe
NU SUNT	

## Anexa Nr. 1 La Partea I

## Teren

Nr cadastral	Suprafața (mp)*	Observații / Referințe
	1.126.000	

\* Suprafața este determinată în planul de proiecție Stereo 70.



## Date referitoare la teren

Crt	Categorie folosință	Intravilan	Suprafața (mp)	Tarla	Parcelă	Nr. topo	Observații / Referințe
1	padure	NU	1.125.972	-	-	-	
2	padure	DA	29	-	-	-	

## Lungime Segmente

1) Valorile lungimilor segmentelor sunt obținute din proiecție în plan.

Punct început	X / Y	Punct sfârșit	X / Y	Lungime segment	Punct început	X / Y	Punct sfârșit	X / Y	Lungime segment	Punct început	X / Y	Punct sfârșit	X / Y	Lungime segment
1	514.691,847 649.352,779	2	514.700,609 649.353,002	8.765	2	514.700,609 649.353,002	3	514.721,815 649.351,625	21.25	3	514.721,815 649.351,625	4	514.738,41 649.350,144	16.66
4	514.738,41 649.350,144	5	514.753,754 649.348,317	15.45	5	514.753,754 649.348,317	6	514.771,521 649.347,974	17.77	6	514.771,521 649.347,974	7	514.785,591 649.348,216	14.07
7	514.785,591 649.348,216	8	514.798,51 649.346,32	13.05	8	514.798,51 649.346,32	9	514.817,96 649.345,427	19.47	9	514.817,96 649.345,427	10	514.840,807 649.342,876	22.98
10	514.840,807 649.342,876	11	514.856,897 649.342,503	16.09	11	514.856,897 649.342,503	12	514.870,573 649.340,211	13.86	12	514.870,573 649.340,211	13	514.886,541 649.339,175	16.00
13	514.886,541 649.339,175	14	514.906,889 649.334,998	20.77	14	514.906,889 649.334,998	15	514.938,784 649.336,525	31.93	15	514.938,784 649.336,525	16	514.983,149 649.338,383	44.40

Punct început	X / Y	Punct sfârșit	X / Y	Lungime segment	Punct început	X / Y	Punct sfârșit	X / Y	Lungime segment	Punct început	X / Y	Punct sfârșit	X / Y	Lungime segment
16	514.983,149 649.338,383	17	515.063,096 649.327,159	80.731	17	515.063,096 649.327,159	18	515.082,15 649.325,012	19.175	18	515.082,15 649.325,012	19	515.114,767 649.322,569	32.708
19	515.114,767 649.322,569	20	515.136,614 649.321,833	21.859	20	515.136,614 649.321,833	21	515.161,389 649.320,289	24.823	21	515.161,389 649.320,289	22	515.165,066 649.325,475	6.357
22	515.165,066 649.325,475	23	515.197,625 649.315,382	34.087	23	515.197,625 649.315,382	24	515.190,633 649.294,265	22.244	24	515.190,633 649.294,265	25	515.188,943 649.282,645	11.742
25	515.188,943 649.282,645	26	515.177,786 649.254,806	29.991	26	515.177,786 649.254,806	27	515.173,794 649.247,05	8.723	27	515.173,794 649.247,05	28	515.168,354 649.237,237	11.22
28	515.168,354 649.237,237	29	515.156,254 649.211,719	28.241	29	515.156,254 649.211,719	30	515.150,881 649.203,333	9.96	30	515.150,881 649.203,333	31	515.147,362 649.195,367	8.709
31	515.147,362 649.195,367	32	515.143,979 649.186,2	9.771	32	515.143,979 649.186,2	33	515.138,016 649.173,584	13.954	33	515.138,016 649.173,584	34	515.130,231 649.156,482	18.791
34	515.130,231 649.156,482	35	515.124,761 649.143,925	13.697	35	515.124,761 649.143,925	36	515.125,537 649.136,858	7.109	36	515.125,537 649.136,858	37	515.117,432 649.114,716	23.579
37	515.117,432 649.114,716	38	515.112,047 649.092,58	22.782	38	515.112,047 649.092,58	39	515.102,883 649.070,991	23.453	39	515.102,883 649.070,991	40	515.094,24 649.052,516	20.397
40	515.094,24 649.052,516	41	515.084,37 649.033,269	21.63	41	515.084,37 649.033,269	42	515.078,762 649.018,617	15.689	42	515.078,762 649.018,617	43	515.063,489 648.990,964	31.59
43	515.063,489 648.990,964	44	515.048,67 648.966,962	28.208	44	515.048,67 648.966,962	45	515.035,585 648.935,761	33.834	45	515.035,585 648.935,761	46	515.022,593 648.909,108	29.651
46	515.022,593 648.909,108	47	515.008,491 648.871,069	40.569	47	515.008,491 648.871,069	48	515.005,001 648.864,343	7.578	48	515.005,001 648.864,343	49	514.979,318 648.806,97	62.859
49	514.979,318 648.806,97	50	514.959,508 648.760,014	50.964	50	514.959,508 648.760,014	51	514.945,666 648.730,027	33.028	51	514.945,666 648.730,027	52	514.947,277 648.725,163	5.124
52	514.947,277 648.725,163	53	514.951,023 648.716,877	9.093	53	514.951,023 648.716,877	54	514.952,146 648.709,562	7.401	54	514.952,146 648.709,562	55	514.954,656 648.700,952	8.968
55	514.954,656 648.700,952	56	514.957,939 648.684,981	16.305	56	514.957,939 648.684,981	57	514.981,041 648.680,392	23.553	57	514.981,041 648.680,392	58	514.978,613 648.667,538	13.081
58	514.978,613 648.667,538	59	514.974,455 648.649,06	18.94	59	514.974,455 648.649,06	60	514.970,616 648.636,601	13.037	60	514.970,616 648.636,601	61	514.973,845 648.635,702	3.352
61	514.973,845 648.635,702	62	514.986,959 648.634,374	13.181	62	514.986,959 648.634,374	63	515.007,703 648.630,297	21.141	63	515.007,703 648.630,297	64	515.030,459 648.623,247	23.823
64	515.030,459 648.623,247	65	515.049,914 648.617,315	20.339	65	515.049,914 648.617,315	66	515.077,581 648.609,314	28.801	66	515.077,581 648.609,314	67	515.107,893 648.600,467	31.577
67	515.107,893 648.600,467	68	515.116,31 648.598,697	8.601	68	515.116,31 648.598,697	69	515.121,188 648.598,414	4.886	69	515.121,188 648.598,414	70	515.141,719 648.597,223	20.566
70	515.141,719 648.597,223	71	515.175,161 648.600,908	33.644	71	515.175,161 648.600,908	72	515.183,566 648.601,834	8.456	72	515.183,566 648.601,834	73	515.207,928 648.607,135	24.932
73	515.207,928 648.607,135	74	515.237,018 648.613,398	29.757	74	515.237,018 648.613,398	75	515.231,414 648.641,722	28.873	75	515.231,414 648.641,722	76	515.230,689 648.674,235	32.521
76	515.230,689 648.674,235	77	515.250,467 648.740,728	69.372	77	515.250,467 648.740,728	78	515.263,923 648.780,387	41.88	78	515.263,923 648.780,387	79	515.300,749 648.884,728	110.649
79	515.300,749 648.884,728	80	515.318,218 648.920,61	39.908	80	515.318,218 648.920,61	81	515.336,867 648.946,105	31.588	81	515.336,867 648.946,105	82	515.383,453 648.990,945	64.66
82	515.383,453 648.990,945	83	515.410,23 649.013,332	34.903	83	515.410,23 649.013,332	84	515.442,861 649.035,81	39.624	84	515.442,861 649.035,81	85	515.494,56 649.078,302	66.921
85	515.494,56 649.078,302	86	515.530,206 649.116,073	51.935	86	515.530,206 649.116,073	87	515.568,138 649.169,883	65.836	87	515.568,138 649.169,883	88	515.612,691 649.226,534	72.072
88	515.612,691 649.226,534	89	515.650,908 649.265,91	54.873	89	515.650,908 649.265,91	90	515.702,766 649.319,988	74.925	90	515.702,766 649.319,988	91	515.714,133 649.327,42	13.581
91	515.714,133 649.327,42	92	515.730,735 649.428,635	102.568	92	515.730,735 649.428,635	93	515.745,11 649.678,737	250.515	93	515.745,11 649.678,737	94	515.746,031 649.931,652	252.917
94	515.746,031 649.931,652	95	515.731,49 650.030,249	99.663	95	515.731,49 650.030,249	96	515.722,875 650.023,788	10.769	96	515.722,875 650.023,788	97	515.655,772 649.980,563	79.82
97	515.655,772 649.980,563	98	515.560,78 649.959,284	97.346	98	515.560,78 649.959,284	99	515.525,062 649.974,483	38.817	99	515.525,062 649.974,483	100	515.488,585 650.055,038	88.429
100	515.488,585 650.055,038	101	515.439,95 650.162,189	117.672	101	515.439,95 650.162,189	102	515.404,993 650.226,025	72.781	102	515.404,993 650.226,025	103	515.321,438 650.325,215	129.692
103	515.321,438 650.325,215	104	515.245,373 650.418,956	120.72	104	515.245,373 650.418,956	105	515.169,537 650.526,694	131.752	105	515.169,537 650.526,694	106	515.180,52 650.551,926	27.519
106	515.180,52 650.551,926	107	515.174,432 650.620,111	68.456	107	515.174,432 650.620,111	108	515.195,131 650.677,337	60.854	108	515.195,131 650.677,337	109	515.189,043 650.745,522	68.456
109	515.189,043 650.745,522	110	515.189,043 650.797,269	51.747	110	515.189,043 650.797,269	111	515.189,043 650.849,017	51.748	111	515.189,043 650.849,017	112	515.182,012 650.908,71	60.106
112	515.182,012 650.908,71	113	515.175,294 650.908,968	6.723	113	515.175,294 650.908,968	114	515.115,209 650.915,371	60.425	114	515.115,209 650.915,371	115	515.029,777 650.930,676	86.792

Punct început	X / Y	Punct sfârșit	X / Y	Lungime segment	Punct început	X / Y	Punct sfârșit	X / Y	Lungime segment	Punct început	X / Y	Punct sfârșit	X / Y	Lungime segment
115	515.029,777 650.930,676	116	514.991,418 650.936,467	38.79 4	116	514.991,418 650.936,467	117	514.967,992 650.930,839	24.09 3	117	514.967,992 650.930,839	118	514.950,705 650.927,799	17.55 2
118	514.950,705 650.927,799	119	514.926,628 650.925,947	24.14 8	119	514.926,628 650.925,947	120	514.908,712 650.927,548	17.98 7	120	514.908,712 650.927,548	121	514.905,024 650.926,178	3.934
121	514.905,024 650.926,178	122	514.851,188 650.937,221	54.95 7	122	514.851,188 650.937,221	123	514.820,228 650.947,672	32.67 6	123	514.820,228 650.947,672	124	514.790,331 650.958,596	31.83
124	514.790,331 650.958,596	125	514.740,505 650.973,632	52.04 5	125	514.740,505 650.973,632	126	514.734,932 650.975,361	5.835	126	514.734,932 650.975,361	127	514.730,814 650.977,299	4.551
127	514.730,814 650.977,299	128	514.726,932 650.979,206	4.325	128	514.726,932 650.979,206	129	514.724,118 650.980,13	2.962	129	514.724,118 650.980,13	130	514.718,189 650.982,073	6.239
130	514.718,189 650.982,073	131	514.712,356 650.984,266	6.232	131	514.712,356 650.984,266	132	514.711,384 650.984,693	1.062	132	514.711,384 650.984,693	133	514.710,176 650.980,191	4.661
133	514.710,176 650.980,191	134	514.704,39 650.957,467	23.44 9	134	514.704,39 650.957,467	135	514.697,546 650.936,934	21.64 4	135	514.697,546 650.936,934	136	514.687,041 650.909,229	29.63
136	514.687,041 650.909,229	137	514.679,658 650.888,91	21.61 9	137	514.679,658 650.888,91	138	514.688,882 650.859,62	30.70 8	138	514.688,882 650.859,62	139	514.687,669 650.836,734	22.91 8
139	514.687,669 650.836,734	140	514.678,121 650.801,642	36.36 8	140	514.678,121 650.801,642	141	514.672,643 650.765,979	36.08 1	141	514.672,643 650.765,979	142	514.657,21 650.729,013	40.05 8
142	514.657,21 650.729,013	143	514.648,769 650.703,222	27.13 7	143	514.648,769 650.703,222	144	514.648,624 650.702,778	0.467	144	514.648,624 650.702,778	145	514.653,399 650.696,477	7.906
145	514.653,399 650.696,477	146	514.667,197 650.683,357	19.04	146	514.667,197 650.683,357	147	514.680,663 650.672,568	17.25 5	147	514.680,663 650.672,568	148	514.685,514 650.657,928	15.42 3
148	514.685,514 650.657,928	149	514.684,983 650.653,543	4.417	149	514.684,983 650.653,543	150	514.694,236 650.641,188	15.43 6	150	514.694,236 650.641,188	151	514.717,54 650.614,389	35.51 4
151	514.717,54 650.614,389	152	514.743,067 650.588,469	36.38	152	514.743,067 650.588,469	153	514.765,498 650.562,131	34.59 5	153	514.765,498 650.562,131	154	514.773,072 650.552,961	11.89 3
154	514.773,072 650.552,961	155	514.792,545 650.529,387	30.57 7	155	514.792,545 650.529,387	156	514.808,929 650.514,561	22.09 6	156	514.808,929 650.514,561	157	514.824,805 650.496,745	23.86 3
157	514.824,805 650.496,745	158	514.854,588 650.467,937	41.43 6	158	514.854,588 650.467,937	159	514.872,235 650.450,067	25.11 5	159	514.872,235 650.450,067	160	514.898,154 650.424,584	36.34 8
160	514.898,154 650.424,584	161	514.891,456 650.410,393	15.69 2	161	514.891,456 650.410,393	162	514.901,123 650.396,207	17.16 7	162	514.901,123 650.396,207	163	514.905,491 650.391,807	6.2
163	514.905,491 650.391,807	164	514.917,464 650.378,678	17.76 9	164	514.917,464 650.378,678	165	514.926,598 650.364,057	17.24	165	514.926,598 650.364,057	166	514.917,531 650.338,909	26.73 3
166	514.917,531 650.338,909	167	514.914,363 650.328,599	10.78 6	167	514.914,363 650.328,599	168	514.916,585 650.318,927	9.924	168	514.916,585 650.318,927	169	514.904,978 650.286,198	34.72 6
169	514.904,978 650.286,198	170	514.896,027 650.257,697	29.87 4	170	514.896,027 650.257,697	171	514.885,916 650.217,899	41.06 2	171	514.885,916 650.217,899	172	514.877,699 650.198,719	20.86 6
172	514.877,699 650.198,719	173	514.874,536 650.189,196	10.03 5	173	514.874,536 650.189,196	174	514.869,303 650.173,438	16.60 4	174	514.869,303 650.173,438	175	514.865,485 650.161,943	12.11 2
175	514.865,485 650.161,943	176	514.855,87 650.125,715	37.48 2	176	514.855,87 650.125,715	177	514.849,362 650.104,592	22.10 3	177	514.849,362 650.104,592	178	514.898,639 650.090,745	51.18 6
178	514.898,639 650.090,745	179	514.903,571 650.089,921	5.0	179	514.903,571 650.089,921	180	514.950,468 650.084,981	47.15 6	180	514.950,468 650.084,981	181	514.970,478 650.079,332	20.79 2
181	514.970,478 650.079,332	182	514.992,307 650.075,11	22.23 4	182	514.992,307 650.075,11	183	515.010,736 650.069,744	19.19 4	183	515.010,736 650.069,744	184	515.045,0 650.064,199	34.71
184	515.045,0 650.064,199	185	515.064,598 650.060,101	20.02 2	185	515.064,598 650.060,101	186	515.088,745 650.058,479	24.20 1	186	515.088,745 650.058,479	187	515.097,96 650.057,961	9.23
187	515.097,96 650.057,961	188	515.123,959 650.057,104	26.01 3	188	515.123,959 650.057,104	189	515.153,672 650.055,389	29.76 2	189	515.153,672 650.055,389	190	515.177,1 650.050,247	23.98 6
190	515.177,1 650.050,247	191	515.200,527 650.044,818	24.04 8	191	515.200,527 650.044,818	192	515.206,527 650.023,105	22.52 7	192	515.206,527 650.023,105	193	515.203,099 650.008,248	15.24 7
193	515.203,099 650.008,248	194	515.206,614 650.002,891	6.407	194	515.206,614 650.002,891	195	515.209,948 649.992,073	11.32	195	515.209,948 649.992,073	196	515.239,03 649.897,713	98.74
196	515.239,03 649.897,713	197	515.252,017 649.869,76	30.82 3	197	515.252,017 649.869,76	198	515.254,767 649.853,509	16.48 2	198	515.254,767 649.853,509	199	515.263,976 649.824,242	30.68 2
199	515.263,976 649.824,242	200	515.294,365 649.750,649	79.62	200	515.294,365 649.750,649	201	515.303,186 649.718,322	33.50 9	201	515.303,186 649.718,322	202	515.316,158 649.679,923	40.53 1
202	515.316,158 649.679,923	203	515.325,727 649.653,771	27.84 8	203	515.325,727 649.653,771	204	515.331,706 649.636,803	17.99 1	204	515.331,706 649.636,803	205	515.318,217 649.635,441	13.55 8
205	515.318,217 649.635,441	206	515.304,254 649.635,879	13.97	206	515.304,254 649.635,879	207	515.269,434 649.636,97	34.83 7	207	515.269,434 649.636,97	208	515.261,987 649.625,697	13.51 1
208	515.261,987 649.625,697	209	515.247,795 649.608,02	22.66 9	209	515.247,795 649.608,02	210	515.234,611 649.604,886	13.55 1	210	515.234,611 649.604,886	211	515.232,296 649.604,336	2.379
211	515.232,296 649.604,336	212	515.212,625 649.603,966	19.67 4	212	515.212,625 649.603,966	213	515.187,629 649.603,496	25.0	213	515.187,629 649.603,496	214	515.194,55 649.582,333	22.26 6

Punct început	X / Y	Punct sfârșit	X / Y	Lungime segment	Punct început	X / Y	Punct sfârșit	X / Y	Lungime segment	Punct început	X / Y	Punct sfârșit	X / Y	Lungime segment
214	515.194,55 649.582,333	215	515.180,609 649.564,756	22.43 4	215	515.180,609 649.564,756	216	515.164,214 649.555,159	18.99 7	216	515.164,214 649.555,159	217	515.141,82 649.547,694	23.60 5
217	515.141,82 649.547,694	218	515.116,627 649.544,095	25.44 9	218	515.116,627 649.544,095	219	515.090,635 649.546,361	26.09 1	219	515.090,635 649.546,361	220	515.058,978 649.553,833	32.52 7
220	515.058,978 649.553,833	221	515.053,575 649.555,684	5.711	221	515.053,575 649.555,684	222	514.966,936 649.550,366	86.80 2	222	514.966,936 649.550,366	223	514.937,946 649.551,315	29.00 6
223	514.937,946 649.551,315	224	514.738,585 649.539,102	199.7 35	224	514.738,585 649.539,102	225	514.658,953 649.531,507	79.99 3	225	514.658,953 649.531,507	226	514.656,68 649.531,368	2.277
226	514.656,68 649.531,368	227	514.656,701 649.531,292	0.079	227	514.656,701 649.531,292	228	514.656,775 649.531,027	0.275	228	514.656,775 649.531,027	229	514.642,998 649.530,431	13.79
229	514.642,998 649.530,431	230	514.637,026 649.530,173	5.978	230	514.637,026 649.530,173	231	514.640,348 649.523,917	7.083	231	514.640,348 649.523,917	232	514.649,079 649.497,459	27.86 1
232	514.649,079 649.497,459	233	514.672,693 649.421,528	79.51 8	233	514.672,693 649.421,528	234	514.678,863 649.405,713	16.97 6	234	514.678,863 649.405,713	1	514.691,847 649.352,779	54.50 3

\*\* Lungimile segmentelor sunt determinate în planul de proiecție Stereo 70 și sunt rotunjite la 1 milimetru.

\*\*\* Distanța dintre puncte este formată din segmente cumulate ce sunt mai mici decât valoarea 1 milimetru.





**DATE DESPRE IMOBILUL NR. 93**

Oficiul de Cadastru și Publicitate Imobiliară SUCEAVA  
Biroul de Cadastru și Publicitate Imobiliară Vatra Dornei

**A. Partea I. Descrierea imobilului**

TEREN Extravilan

Adresa: Jud. Suceava

Nr. Crt	Nr cadastral Nr. topografic	Suprafața* (mp)	Observații / Referințe
A1		4.000	Sector cadastral:7 Teren neimprejmuit;

**B. Partea II. Proprietari și acte**

Inscrieri privitoare la dreptul de proprietate și alte drepturi reale	Referințe
/	
Act Normativ nr. 7, din 13/03/1996 emis de PARLAMENTUL ROMANIEI;	
B1	A1
Intabulare, drept de PROPRIETATE, dobandit prin Lege, cota actuala 1/1, cota initiala 1/1	
1) NEIDENTIFICAT NEIDENTIFICAT	
Act Administrativ nr. 5923, din 07/07/2023 emis de PRIMARIA COMUNEI POIANA STAMPEI;	
B2	A1
SE NOTEAZA POSESIA FAPTICA IN FAVOAREA LUI	
1) MEZDREA VILUT	

**C. Partea III. SARCINI .**

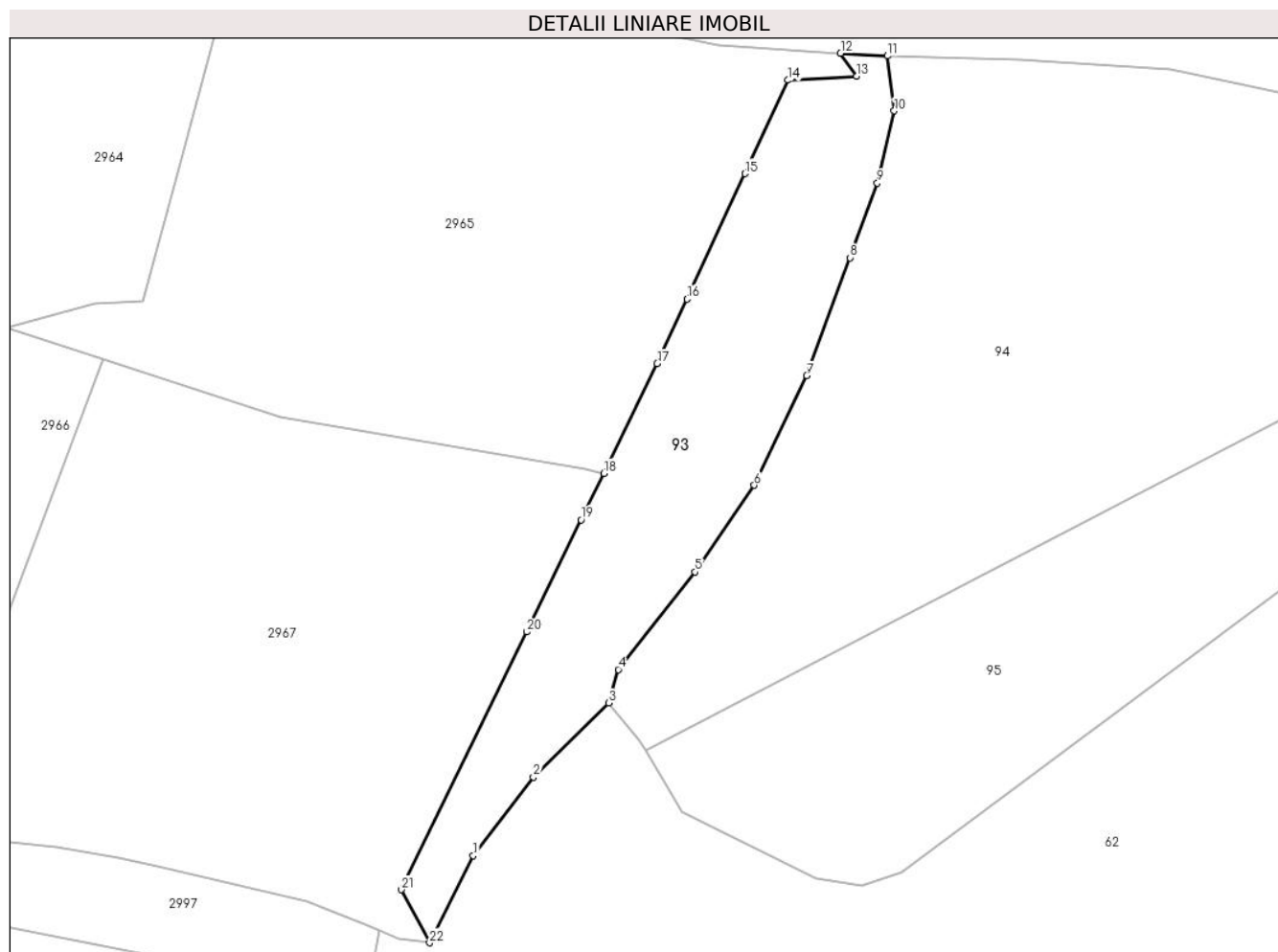
Inscrieri privind dezmembramintele dreptului de proprietate, drepturi reale de garanție și sarcini	Referințe
NU SUNT	

## Anexa Nr. 1 La Partea I

## Teren

Nr cadastral	Suprafața (mp)*	Observații / Referințe
	4.000	

\* Suprafața este determinată în planul de proiecție Stereo 70.



## Date referitoare la teren

Crt	Categorie folosință	Intravilan	Suprafața (mp)	Tarla	Parcelă	Nr. topo	Observații / Referințe
1	pașune	NU	4.000	-	-	-	

## Lungime Segmente

1) Valorile lungimilor segmentelor sunt obținute din proiecție în plan.

Punct început	X / Y	Punct sfârșit	X / Y	Lungime segment (** (m)
1	515.016,527 649.900,838	2	515.028,329 649.916,265	19.424
3	515.043,119 649.930,843	4	515.045,017 649.937,417	6.843
5	515.060,098 649.956,586	6	515.071,751 649.973,636	20.652
7	515.082,107 649.995,126	8	515.090,627 650.018,296	24.687
9	515.095,96 650.032,962	10	515.099,293 650.047,152	14.576

Punct început	X / Y	Punct sfârșit	X / Y	Lungime segment (** (m)
2	515.028,329 649.916,265	3	515.043,119 649.930,843	20.767
4	515.045,017 649.937,417	5	515.060,098 649.956,586	24.39
6	515.071,751 649.973,636	7	515.082,107 649.995,126	23.855
8	515.090,627 650.018,296	9	515.095,96 650.032,962	15.606
10	515.099,293 650.047,152	11	515.097,96 650.057,961	10.891

Punct început	X / Y	Punct sfârșit	X / Y	Lungime segment (** (m)
11	515.097,96 650.057,961	12	515.088,745 650.058,479	9.23
13	515.091,907 650.053,99	14	515.078,4 650.053,185	13.531
15	515.069,92 650.034,827	16	515.058,535 650.010,179	27.15
17	515.052,688 649.997,52	18	515.042,186 649.975,964	23.978
19	515.037,728 649.966,813	20	515.027,009 649.944,811	24.474
21	515.002,324 649.894,143	22	515.007,943 649.883,74	11.824

Punct început	X / Y	Punct sfârșit	X / Y	Lungime segment (** (m)
12	515.088,745 650.058,479	13	515.091,907 650.053,99	5.491
14	515.078,4 650.053,185	15	515.069,92 650.034,827	20.222
16	515.058,535 650.010,179	17	515.052,688 649.997,52	13.944
18	515.042,186 649.975,964	19	515.037,728 649.966,813	10.179
20	515.027,009 649.944,811	21	515.002,324 649.894,143	56.361
22	515.007,943 649.883,74	1	515.016,527 649.900,838	19.132

\*\* Lungimile segmentelor sunt determinate în planul de proiecție Stereo 70 și sunt rotunjite la 1 milimetru.

\*\*\* Distanța dintre puncte este formată din segmente cumulate ce sunt mai mici decât valoarea 1 milimetru.



**DATE DESPRE IMOBILUL NR. 94**

Oficiul de Cadastru și Publicitate Imobiliară SUCEAVA  
Biroul de Cadastru și Publicitate Imobiliară Vatra Dornei

**A. Partea I. Descrierea imobilului**

TEREN Extravilan

Adresa: Jud. Suceava

Nr. Crt	Nr cadastral Nr. topografic	Suprafața* (mp)	Observații / Referințe
A1		10.900	Sector cadastral:7 Teren neimprejmuit;

**B. Partea II. Proprietari și acte**

Inscrieri privitoare la dreptul de proprietate și alte drepturi reale	Referințe
/	
Act Normativ nr. 1705, din 29/11/2006 emis de PARLAMENTUL ROMANIEI;	
B1	A1
Intabulare, drept de PROPRIETATE, dobandit prin Lege, cota actuala 1/1, cota initiala 1/1	
1) STATUL ROMAN, CIF:9999999999999, DOMENIU PUBLIC	
Act Normativ nr. 46, din 19/03/2008 emis de PARLAMENTUL ROMANIEI;	
B2	A1
Intabulare, drept de ADMINISTRARE, dobandit prin Lege, cota actuala 1/1, cota initiala 1/1	
1) REGIA NATIONALA A PADURILOR- ROMSILVA, CIF:1590120	

**C. Partea III. SARCINI .**

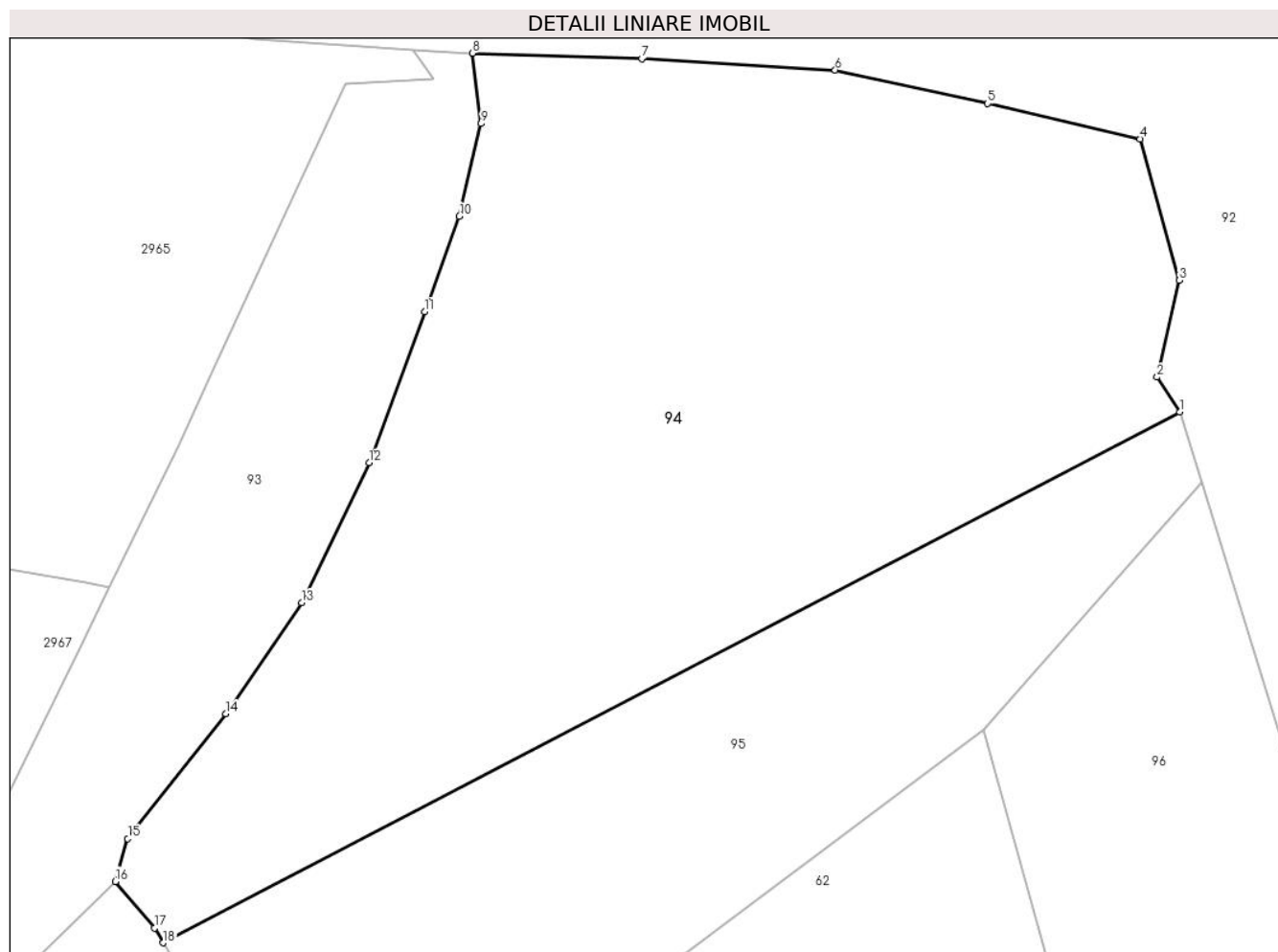
Inscrieri privind dezmembramintele dreptului de proprietate, drepturi reale de garanție și sarcini	Referințe
NU SUNT	

## Anexa Nr. 1 La Partea I

## Teren

Nr cadastral	Suprafața (mp)*	Observații / Referințe
	10.900	

\* Suprafața este determinată în planul de proiecție Stereo 70.



## Date referitoare la teren

Crt	Categorie folosință	Intravilan	Suprafața (mp)	Tarla	Parcelă	Nr. topo	Observații / Referințe
1	padure	NU	10.900	-	-	-	

## Lungime Segmente

1) Valorile lungimilor segmentelor sunt obținute din proiecție în plan.

Punct început	X / Y	Punct sfârșit	X / Y	Lungime segment (** (m)
1	515.206,614 650.002,891	2	515.203,099 650.008,248	6.407
2	515.203,099 650.008,248	3	515.206,527 650.023,105	15.247
3	515.206,527 650.023,105	4	515.200,527 650.044,818	22.527
4	515.200,527 650.044,818	5	515.177,1 650.050,247	24.048
5	515.177,1 650.050,247	6	515.153,672 650.055,389	23.986

Punct început	X / Y	Punct sfârşit	X / Y	Lungime segment (** (m)
6	515.153,672 650.055,389	7	515.123,959 650.057,104	29.762
7	515.123,959 650.057,104	8	515.097,96 650.057,961	26.013
8	515.097,96 650.057,961	9	515.099,293 650.047,152	10.891
9	515.099,293 650.047,152	10	515.095,96 650.032,962	14.576
10	515.095,96 650.032,962	11	515.090,627 650.018,296	15.606
11	515.090,627 650.018,296	12	515.082,107 649.995,126	24.687
12	515.082,107 649.995,126	13	515.071,751 649.973,636	23.855
13	515.071,751 649.973,636	14	515.060,098 649.956,586	20.652
14	515.060,098 649.956,586	15	515.045,017 649.937,417	24.39
15	515.045,017 649.937,417	16	515.043,119 649.930,843	6.843
16	515.043,119 649.930,843	17	515.049,105 649.923,68	9.335
17	515.049,105 649.923,68	18	515.050,46 649.921,444	2.615
18	515.050,46 649.921,444	1	515.206,614 650.002,891	176.118

\*\* Lungimile segmentelor sunt determinate în planul de proiecție Stereo 70 și sunt rotunjite la 1 milimetru.

\*\*\* Distanța dintre puncte este formată din segmente cumulate ce sunt mai mici decât valoarea 1 milimetru.





**DATE DESPRE IMOBILUL NR. 95**

Oficiul de Cadastru și Publicitate Imobiliară SUCEAVA  
Biroul de Cadastru și Publicitate Imobiliară Vatra Dornei

**A. Partea I. Descrierea imobilului**

TEREN Extravilan

Adresa: Jud. Suceava

Nr. Crt	Nr cadastral Nr. topografic	Suprafața* (mp)	Observații / Referințe
A1		5.517	Sector cadastral:7 Teren neimprejmuit;

**B. Partea II. Proprietari și acte**

Inscrieri privitoare la dreptul de proprietate și alte drepturi reale	Referințe
/	
Act Administrativ nr. 215, din 09/09/2002 emis de CJPSDPAT SUCEAVA;	
B1	A1
Intabulare, drept de PROPRIETATE, dobandit prin Lege, cota actuala 1/1, cota initiala 1/1	
1) GEORGESCU SANDU IOAN DEFUNCT:Da	

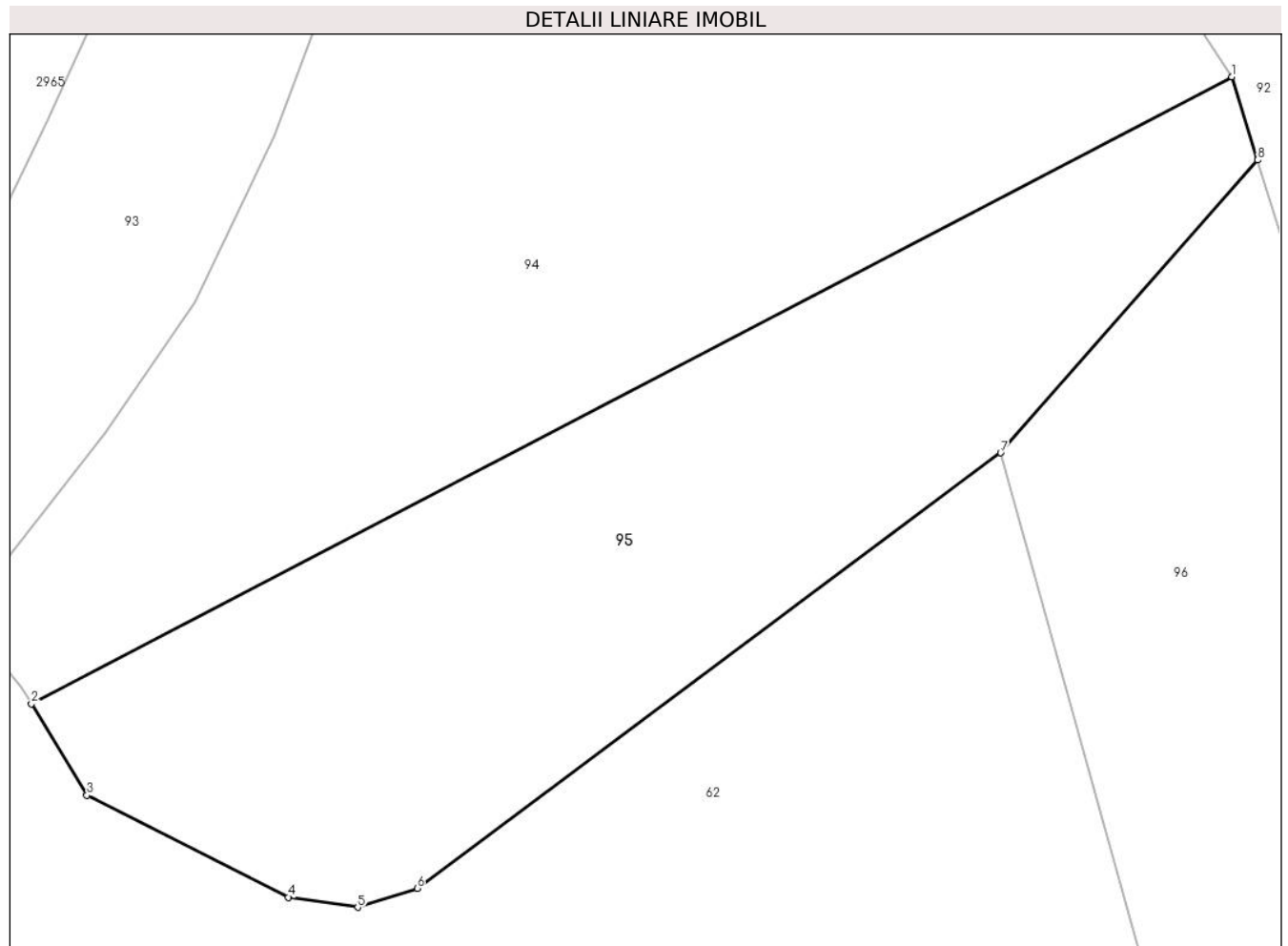
**C. Partea III. SARCINI .**

Inscrieri privind dezmembramintele dreptului de proprietate, drepturi reale de garanție și sarcini	Referințe
NU SUNT	

**Teren**

Nr cadastral	Suprafața (mp)*	Observații / Referințe
	5.517	

\* Suprafața este determinată în planul de proiecție Stereo 70.



**Date referitoare la teren**

Crt	Categorie folosință	Intravilan	Suprafața (mp)	Tarla	Parcelă	Nr. topo	Observații / Referințe
1	padure	NU	5.517	-	-	-	

**Lungime Segmente**

1) Valorile lungimilor segmentelor sunt obținute din proiecție în plan.

Punct început	X / Y	Punct sfârșit	X / Y	Lungime segment (** (m)
1	515.206,614 650.002,891	2	515.050,46 649.921,444	176.118
2	515.050,46 649.921,444	3	515.057,676 649.909,538	13.922
3	515.057,676 649.909,538	4	515.083,871 649.896,306	29.347
4	515.083,871 649.896,306	5	515.092,902 649.894,995	9.126
5	515.092,902 649.894,995	6	515.100,621 649.897,472	8.107

Punct început	X / Y	Punct sfârșit	X / Y	Lungime segment (** (m)
6	515.100,621 649.897,472	7	515.176,536 649.954,033	94.669
7	515.176,536 649.954,033	8	515.209,948 649.992,073	50.63
8	515.209,948 649.992,073	1	515.206,614 650.002,891	11.32

\*\* Lungimile segmentelor sunt determinate în planul de proiecție Stereo 70 și sunt rotunjite la 1 milimetru.

\*\*\* Distanța dintre puncte este formată din segmente cumulate ce sunt mai mici decât valoarea 1 milimetru.



**DATE DESPRE IMOBILUL NR. 96**

Oficiul de Cadastru și Publicitate Imobiliară SUCEAVA  
 Biroul de Cadastru și Publicitate Imobiliară Vatra Dornei

**A. Partea I. Descrierea imobilului**

TEREN Extravilan

Adresa: Jud. Suceava

Nr. Crt	Nr cadastral Nr. topografic	Suprafața* (mp)	Observații / Referințe
A1		10.000	Sector cadastral:7 Teren neimprejmuit;

**B. Partea II. Proprietari și acte**

Inscrieri privitoare la dreptul de proprietate și alte drepturi reale	Referințe
/	
Act Administrativ nr. 20, din 30/07/1993 emis de CJPSDPAT SUCEAVA;	
B1	A1
Intabulare, drept de PROPRIETATE, dobandit prin Reconstituire, cota actuala 1/1, cota initiala 1/1 1) VASILUT SABINA, LIPSA CNP	

**C. Partea III. SARCINI .**

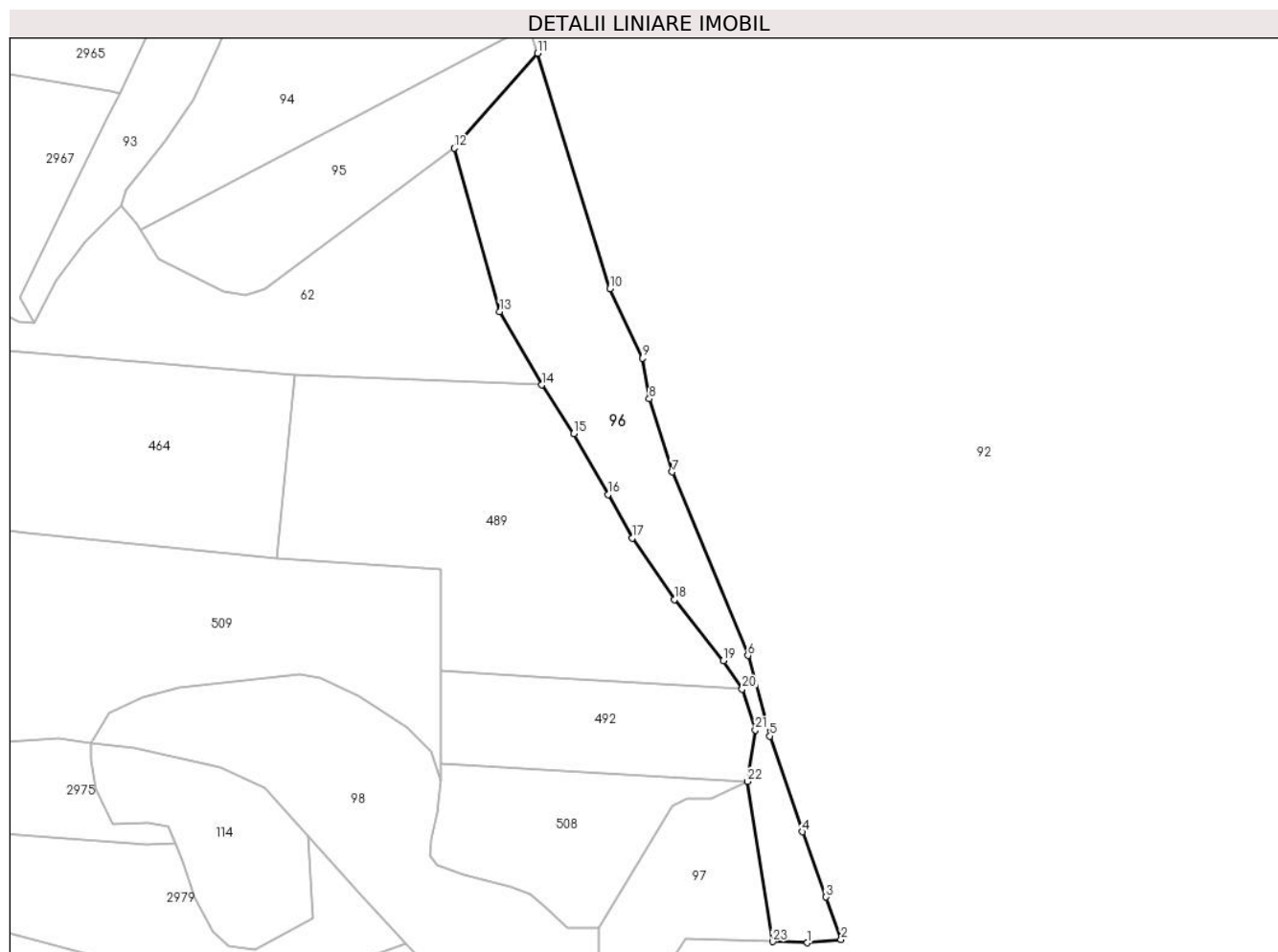
Inscrieri privind dezmembramintele dreptului de proprietate, drepturi reale de garanție și sarcini	Referințe
NU SUNT	

## Anexa Nr. 1 La Partea I

## Teren

Nr cadastral	Suprafața (mp)*	Observații / Referințe
	10.000	

\* Suprafața este determinată în planul de proiecție Stereo 70.



## Date referitoare la teren

Crt	Categorie folosință	Intravilan	Suprafața (mp)	Tarla	Parcelă	Nr. topo	Observații / Referințe
1	padure	NU	10.000	-	-	-	

## Lungime Segmente

1) Valorile lungimilor segmentelor sunt obținute din proiecție în plan.

Punct început	X / Y	Punct sfârșit	X / Y	Lungime segment (** (m)
1	515.318,217 649.635,441	2	515.331,706 649.636,803	13.558
3	515.325,727 649.653,771	4	515.316,158 649.679,923	27.848
5	515.303,186 649.718,322	6	515.294,365 649.750,649	33.509
7	515.263,976 649.824,242	8	515.254,767 649.853,509	30.682
9	515.252,017 649.869,76	10	515.239,03 649.897,713	30.823

Punct început	X / Y	Punct sfârșit	X / Y	Lungime segment (** (m)
2	515.331,706 649.636,803	3	515.325,727 649.653,771	17.991
4	515.316,158 649.679,923	5	515.303,186 649.718,322	40.531
6	515.294,365 649.750,649	7	515.263,976 649.824,242	79.62
8	515.254,767 649.853,509	9	515.252,017 649.869,76	16.482
10	515.239,03 649.897,713	11	515.209,948 649.992,073	98.74

Punct început	X / Y	Punct sfârșit	X / Y	Lungime segment (** (m)
11	515.209,948 649.992,073	12	515.176,536 649.954,033	50.63
13	515.194,786 649.888,54	14	515.211,536 649.859,096	33.875
15	515.224,388 649.839,495	16	515.238,208 649.815,128	28.013
17	515.247,978 649.797,678	18	515.264,906 649.773,068	29.87
19	515.284,422 649.748,5	20	515.292,018 649.737,172	13.639
21	515.297,31 649.720,768	22	515.294,135 649.700,13	20.881
23	515.304,254 649.635,879	1	515.318,217 649.635,441	13.97

Punct început	X / Y	Punct sfârșit	X / Y	Lungime segment (** (m)
12	515.176,536 649.954,033	13	515.194,786 649.888,54	67.988
14	515.211,536 649.859,096	15	515.224,388 649.839,495	23.439
16	515.238,208 649.815,128	17	515.247,978 649.797,678	19.999
18	515.264,906 649.773,068	19	515.284,422 649.748,5	31.376
20	515.292,018 649.737,172	21	515.297,31 649.720,768	17.236
22	515.294,135 649.700,13	23	515.304,254 649.635,879	65.043

\*\* Lungimile segmentelor sunt determinate în planul de proiecție Stereo 70 și sunt rotunjite la 1 milimetru.

\*\*\* Distanța dintre puncte este formată din segmente cumulate ce sunt mai mici decât valoarea 1 milimetru.





**DATE DESPRE IMOBILUL NR. 97**

Oficiul de Cadastru și Publicitate Imobiliară SUCEAVA  
Biroul de Cadastru și Publicitate Imobiliară Vatra Dornei

**A. Partea I. Descrierea imobilului**

TEREN Extravilan

Adresa: Jud. Suceava

Nr. Crt	Nr cadastral Nr. topografic	Suprafața* (mp)	Observații / Referințe
A1		3.653	Sector cadastral:7 Teren neimprejmuit;

**B. Partea II. Proprietari și acte**

Inscrieri privitoare la dreptul de proprietate și alte drepturi reale		Referințe
/		
Act Administrativ nr. 251, din 13/08/2003 emis de CJPSDPAT SUCEAVA;		
B1	Intabulare, drept de PROPRIETATE, dobandit prin Lege, cota actuala 1/1, cota initiala 1/1 1) GEORGESCU SANDU IOAN DEFUNCT:Da	A1

**C. Partea III. SARCINI .**

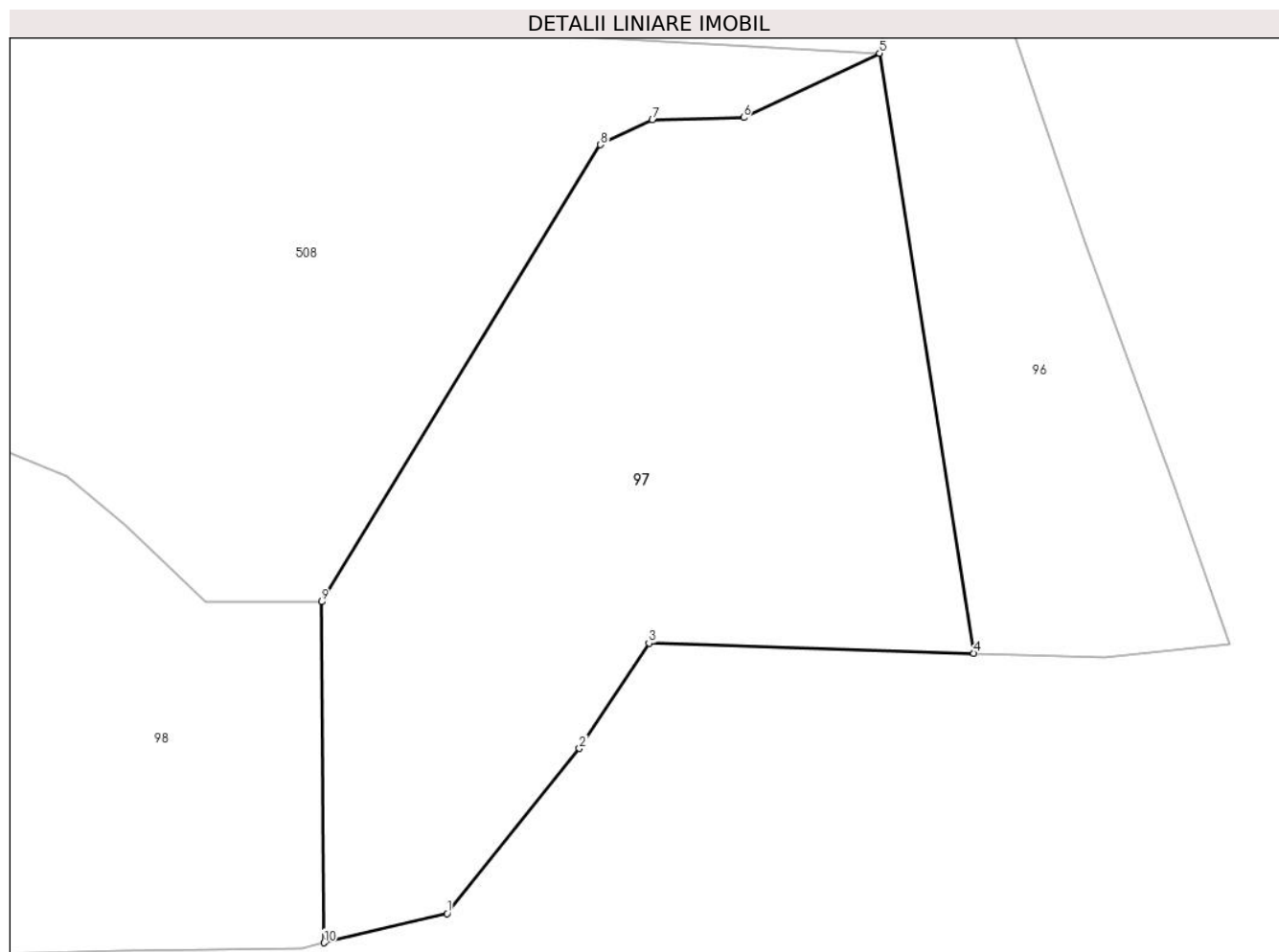
Inscrieri privind dezmembramintele dreptului de proprietate, drepturi reale de garanție și sarcini	Referințe
NU SUNT	

## Anexa Nr. 1 La Partea I

## Teren

Nr cadastral	Suprafața (mp)*	Observații / Referințe
	3.653	

\* Suprafața este determinată în planul de proiecție Stereo 70.



## Date referitoare la teren

Crt	Categorie folosință	Intravilan	Suprafața (mp)	Tarla	Parcelă	Nr. topo	Observații / Referințe
1	padure	NU	3.653	-	-	-	

## Lungime Segmente

1) Valorile lungimilor segmentelor sunt obținute din proiecție în plan.

Punct început	X / Y	Punct sfârșit	X / Y	Lungime segment (** (m)
1	515.247,795 649.608,02	2	515.261,987 649.625,697	22.669
2	515.261,987 649.625,697	3	515.269,434 649.636,97	13.511
3	515.269,434 649.636,97	4	515.304,254 649.635,879	34.837
4	515.304,254 649.635,879	5	515.294,135 649.700,13	65.043
5	515.294,135 649.700,13	6	515.279,583 649.693,251	16.096

Punct început	X / Y	Punct sfârșit	X / Y	Lungime segment (** (m)
6	515.279,583 649.693,251	7	515.269,793 649.692,987	9.794
7	515.269,793 649.692,987	8	515.264,237 649.690,341	6.154
8	515.264,237 649.690,341	9	515.234,339 649.641,393	57.357
9	515.234,339 649.641,393	10	515.234,611 649.604,886	36.508
10	515.234,611 649.604,886	1	515.247,795 649.608,02	13.551

\*\* Lungimile segmentelor sunt determinate în planul de proiecție Stereo 70 și sunt rotunjite la 1 milimetru.

\*\*\* Distanța dintre puncte este formată din segmente cumulate ce sunt mai mici decât valoarea 1 milimetru.



**DATE DESPRE IMOBILUL NR. 98**

Oficiul de Cadastru și Publicitate Imobiliară SUCEAVA  
Biroul de Cadastru și Publicitate Imobiliară Vatra Dornei

**A. Partea I. Descrierea imobilului**

TEREN Extravilan

Adresa: Jud. Suceava

Nr. Crt	Nr cadastral Nr. topografic	Suprafața* (mp)	Observații / Referințe
A1		10.000	Sector cadastral:7 Teren neimprejmuit;

**B. Partea II. Proprietari și acte**

Inscrieri privitoare la dreptul de proprietate și alte drepturi reale	Referințe
/	
Act Administrativ nr. 19, din 30/07/1993 emis de CJPSDPAT SUCEAVA;	
B1	A1
Intabulare, drept de PROPRIETATE, dobandit prin Reconstituire, cota actuala 1/1, cota initiala 1/1	
1) GEORGESCU SANDU IOAN DEFUNCT:Da	

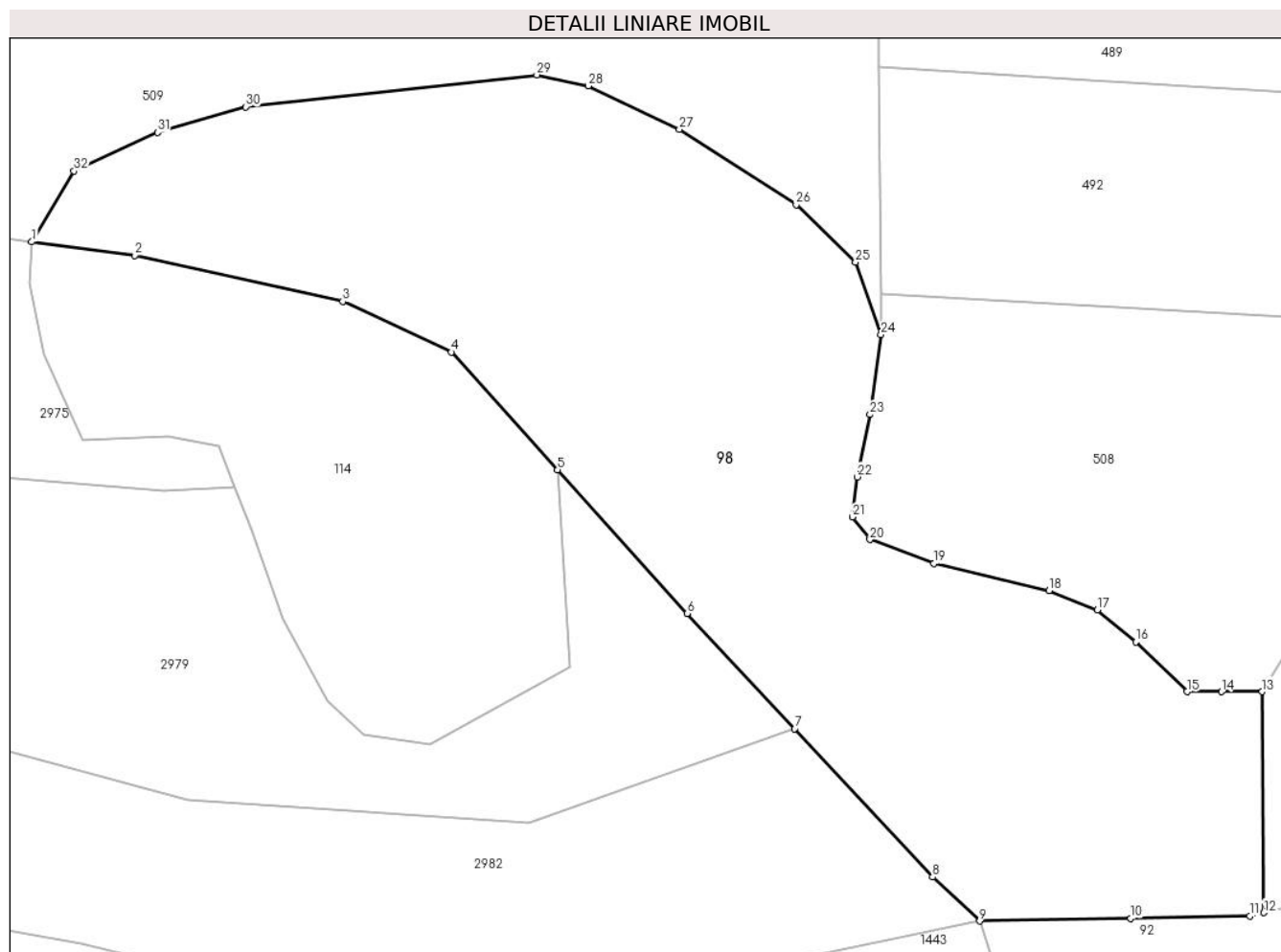
**C. Partea III. SARCINI .**

Inscrieri privind dezmembramintele dreptului de proprietate, drepturi reale de garanție și sarcini	Referințe
NU SUNT	

**Teren**

Nr cadastral	Suprafața (mp)*	Observații / Referințe
	10.000	

\* Suprafața este determinată în planul de proiecție Stereo 70.



**Date referitoare la teren**

Crt	Categorie folosință	Intravilan	Suprafața (mp)	Tarla	Parcelă	Nr. topo	Observații / Referințe
1	padure	NU	10.000	-	-	-	UP II u.a. 4A, 9C

**Lungime Segmente**

1) Valorile lungimilor segmentelor sunt obținute din proiecție în plan.

Punct început	X / Y	Punct sfârșit	X / Y	Lungime segment (** (m)
1	515.030,991 649.715,665	2	515.048,024 649.713,421	17.18
3	515.082,403 649.705,825	4	515.100,333 649.697,466	19.783
5	515.117,878 649.678,055	6	515.139,329 649.654,323	31.99
7	515.157,08 649.635,265	8	515.179,87 649.610,784	33.447
9	515.187,629 649.603,496	10	515.212,625 649.603,966	25.0

Punct început	X / Y	Punct sfârșit	X / Y	Lungime segment (** (m)
2	515.048,024 649.713,421	3	515.082,403 649.705,825	35.208
4	515.100,333 649.697,466	5	515.117,878 649.678,055	26.165
6	515.139,329 649.654,323	7	515.157,08 649.635,265	26.044
8	515.179,87 649.610,784	9	515.187,629 649.603,496	10.645
10	515.212,625 649.603,966	11	515.232,296 649.604,336	19.674

Punct început	X / Y	Punct sfârșit	X / Y	Lungime segment (** (m)
11	515.232,296 649.604,336	12	515.234,611 649.604,886	2.379
13	515.234,339 649.641,393	14	515.227,614 649.641,393	6.725
15	515.221,903 649.641,393	16	515.213,437 649.649,595	11.788
17	515.207,087 649.654,886	18	515.199,149 649.658,061	8.549
19	515.180,099 649.662,559	20	515.169,516 649.666,528	11.303
21	515.166,605 649.670,232	22	515.167,399 649.676,847	6.662
23	515.169,516 649.687,166	24	515.171,368 649.700,395	13.358
25	515.167,135 649.712,301	26	515.157,345 649.721,826	13.659
27	515.138,03 649.734,262	28	515.122,949 649.741,405	16.687
29	515.114,482 649.743,257	30	515.066,328 649.737,966	48.444
31	515.051,776 649.733,732	32	515.038,018 649.727,382	15.153

Punct început	X / Y	Punct sfârșit	X / Y	Lungime segment (** (m)
12	515.234,611 649.604,886	13	515.234,339 649.641,393	36.508
14	515.227,614 649.641,393	15	515.221,903 649.641,393	5.711
16	515.213,437 649.649,595	17	515.207,087 649.654,886	8.265
18	515.199,149 649.658,061	19	515.180,099 649.662,559	19.574
20	515.169,516 649.666,528	21	515.166,605 649.670,232	4.711
22	515.167,399 649.676,847	23	515.169,516 649.687,166	10.534
24	515.171,368 649.700,395	25	515.167,135 649.712,301	12.636
26	515.157,345 649.721,826	27	515.138,03 649.734,262	22.972
28	515.122,949 649.741,405	29	515.114,482 649.743,257	8.667
30	515.066,328 649.737,966	31	515.051,776 649.733,732	15.155
32	515.038,018 649.727,382	1	515.030,991 649.715,665	13.663

\*\* Lungimile segmentelor sunt determinate în planul de proiecție Stereo 70 și sunt rotunjite la 1 milimetru.

\*\*\* Distanța dintre puncte este formată din segmente cumulate ce sunt mai mici decât valoarea 1 milimetru.





**DATE DESPRE IMOBILUL NR. 99**

Oficiul de Cadastru și Publicitate Imobiliară SUCEAVA  
Biroul de Cadastru și Publicitate Imobiliară Vatra Dornei

**A. Partea I. Descrierea imobilului**

TEREN Extravilan

Nr. CF vechi:3196 Dorna Candrenilor

Adresa: Jud. Suceava

Nr. Crt	Nr cadastral Nr. topografic	Suprafața* (mp)	Observații / Referințe
A1	32549	26.397	Sector cadastral:7 Teren neimprejmuit;

**B. Partea II. Proprietari și acte**

Inscrieri privitoare la dreptul de proprietate și alte drepturi reale		Referințe
<b>9822 / 10/07/2017</b>		
Act Notarial nr. 90, din 07/07/2017 emis de Vasilit Niculina;		
B2	Intabulare, drept de PROPRIETATE, dobandit prin Succesiune, cota actuala 1/2, cota initiala 1/2 1) <b>BUZILĂ ILIE-GHEORGHE</b>	A1
B3	Intabulare, drept de PROPRIETATE, dobandit prin Succesiune, cota actuala 1/2, cota initiala 1/2 1) <b>BUZILĂ FLORENTINA</b>	A1

**C. Partea III. SARCINI .**

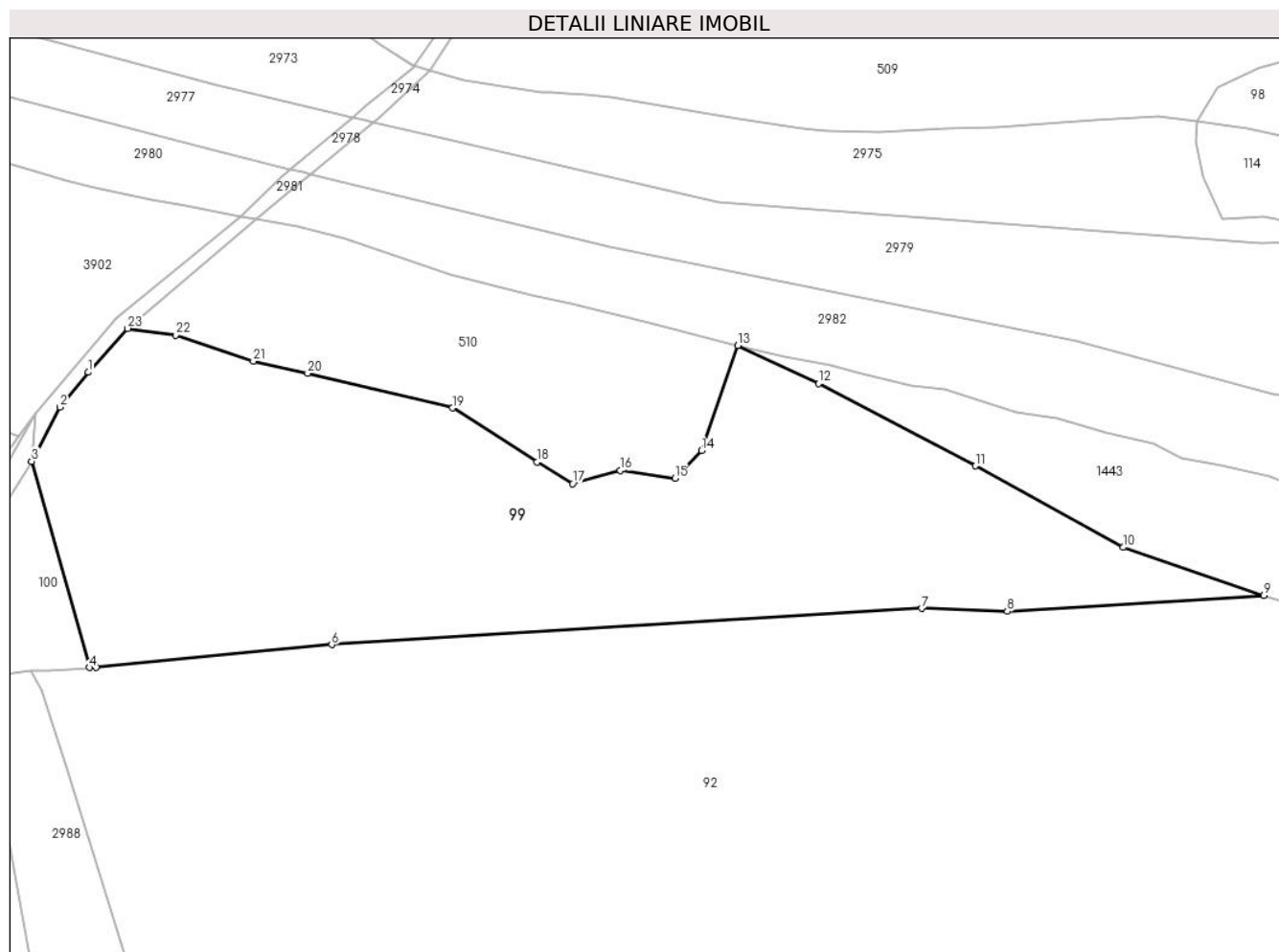
Inscrieri privind dezmembramintele dreptului de proprietate, drepturi reale de garanție și sarcini	Referințe
NU SUNT	

## Anexa Nr. 1 La Partea I

## Teren

Nr cadastral	Suprafața (mp)*	Observații / Referințe
32549	26.397	

\* Suprafața este determinată în planul de proiecție Stereo 70.



## Date referitoare la teren

Crt	Categorie folosință	Intravilan	Suprafața (mp)	Tarla	Parcelă	Nr. topo	Observații / Referințe
1	padure	NU	26.397	-	-	-	

## Lungime Segmente

1) Valorile lungimilor segmentelor sunt obținute din proiecție în plan.

Punct început	X / Y	Punct sfârșit	X / Y	Lungime segment (** (m)
1	514.656,323 649.631,087	2	514.646,762 649.619,324	15.159
3	514.637,184 649.601,013	4	514.656,68 649.531,368	72.322
5	514.658,953 649.531,507	6	514.738,585 649.539,102	79.993
7	514.937,946 649.551,315	8	514.966,936 649.550,366	29.006
9	515.053,575 649.555,684	10	515.006,06 649.571,961	50.226

Punct început	X / Y	Punct sfârșit	X / Y	Lungime segment (** (m)
2	514.646,762 649.619,324	3	514.637,184 649.601,013	20.665
4	514.656,68 649.531,368	5	514.658,953 649.531,507	2.277
6	514.738,585 649.539,102	7	514.937,946 649.551,315	199.735
8	514.966,936 649.550,366	9	515.053,575 649.555,684	86.802
10	515.006,06 649.571,961	11	514.956,087 649.599,443	57.031

Punct început	X / Y	Punct sfârșit	X / Y	Lungime segment (** (m)
11	514.956,087 649.599,443	12	514.903,102 649.627,268	59.847
13	514.875,827 649.640,197	14	514.863,545 649.604,659	37.6
15	514.854,579 649.595,294	16	514.836,048 649.597,884	18.711
17	514.820,036 649.593,444	18	514.808,048 649.600,817	14.074
19	514.779,409 649.619,054	20	514.730,486 649.630,701	50.29
21	514.712,104 649.634,817	22	514.685,814 649.643,626	27.727
23	514.669,651 649.645,87	1	514.656,323 649.631,087	19.904

Punct început	X / Y	Punct sfârșit	X / Y	Lungime segment (** (m)
12	514.903,102 649.627,268	13	514.875,827 649.640,197	30.184
14	514.863,545 649.604,659	15	514.854,579 649.595,294	12.965
16	514.836,048 649.597,884	17	514.820,036 649.593,444	16.616
18	514.808,048 649.600,817	19	514.779,409 649.619,054	33.953
20	514.730,486 649.630,701	21	514.712,104 649.634,817	18.837
22	514.685,814 649.643,626	23	514.669,651 649.645,87	16.318

\*\* Lungimile segmentelor sunt determinate în planul de proiecție Stereo 70 și sunt rotunjite la 1 milimetru.

\*\*\* Distanța dintre puncte este formată din segmente cumulate ce sunt mai mici decât valoarea 1 milimetru.



**DATE DESPRE IMOBILUL NR. 100**

Oficiul de Cadastru și Publicitate Imobiliară SUCEAVA  
Biroul de Cadastru și Publicitate Imobiliară Vatra Dornei

**A. Partea I. Descrierea imobilului**

TEREN Extravilan

Adresa: Jud. Suceava

Nr. Crt	Nr cadastral Nr. topografic	Suprafața* (mp)	Observații / Referințe
A1		2.179	Sector cadastral:7 Teren neimprejmuit;

**B. Partea II. Proprietari și acte**

Inscrieri privitoare la dreptul de proprietate și alte drepturi reale		Referințe
/		
Act Normativ nr. 1705, din 29/11/2006 emis de GUVERNUL ROMANIEI;		
B1	Intabulare, drept de PROPRIETATE, dobandit prin Lege, cota actuala 1/1, cota initiala 1/1 1) STATUL ROMAN, CIF:9999999999999, DOMENIU PUBLIC	A1
Act Normativ nr. 46, din 19/03/2008 emis de GUVERNUL ROMANIEI;		
B2	Intabulare, drept de ADMINISTRARE, dobandit prin Lege, cota actuala 1/1, cota initiala 1/1 1) REGIA NATIONALA A PADURILOR- ROMSILVA, CIF:1590120	A1

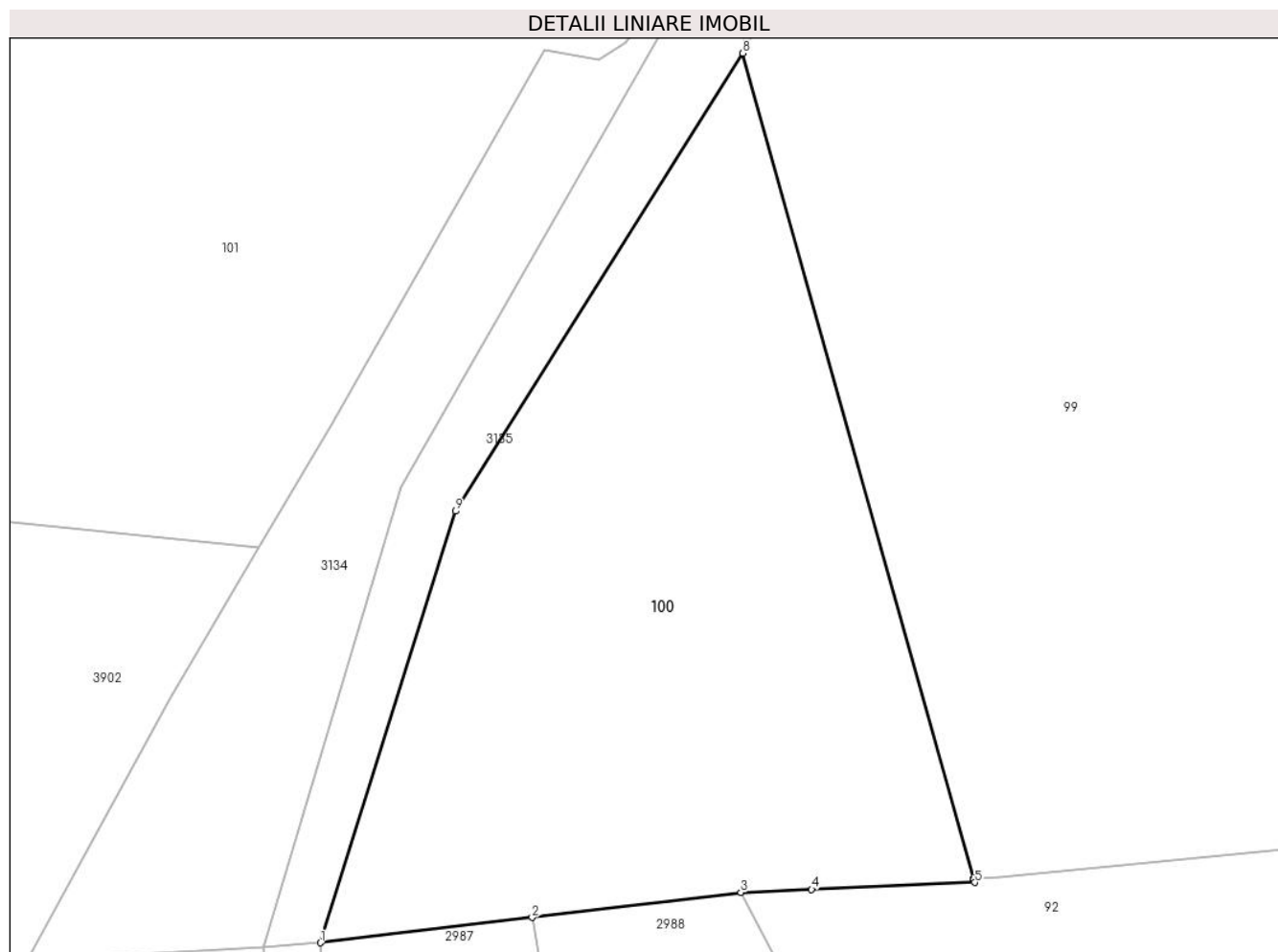
**C. Partea III. SARCINI .**

Inscrieri privind dezmembramintele dreptului de proprietate, drepturi reale de garanție și sarcini	Referințe
NU SUNT	

**Teren**

Nr cadastral	Suprafața (mp)*	Observații / Referințe
	2.179	

\* Suprafața este determinată în planul de proiecție Stereo 70.



**Date referitoare la teren**

Crt	Categorie folosință	Intravilan	Suprafața (mp)	Tarla	Parcelă	Nr. topo	Observații / Referințe
1	padure	NU	2.179	-	-	-	

**Lungime Segmente**

1) Valorile lungimilor segmentelor sunt obținute din proiecție în plan.

Punct început	X / Y	Punct sfârșit	X / Y	Lungime segment (** (m)
1	514.601,527 649.525,935	2	514.619,4 649.528,069	18.0
2	514.619,4 649.528,069	3	514.637,026 649.530,173	17.751
3	514.637,026 649.530,173	4	514.642,998 649.530,431	5.978
4	514.642,998 649.530,431	5	514.656,775 649.531,027	13.79
5	514.656,775 649.531,027	6	514.656,701 649.531,292	0.275

Punct început	X / Y	Punct sfârșit	X / Y	Lungime segment (** (m)
6	514.656,701 649.531,292	7	514.656,68 649.531,368	0.079
7	514.656,68 649.531,368	8	514.637,184 649.601,013	72.322
8	514.637,184 649.601,013	9	514.612,902 649.562,359	45.648
9	514.612,902 649.562,359	1	514.601,527 649.525,935	38.159

\*\* Lungimile segmentelor sunt determinate în planul de proiecție Stereo 70 și sunt rotunjite la 1 milimetru.

\*\*\* Distanța dintre puncte este formată din segmente cumulate ce sunt mai mici decât valoarea 1 milimetru.





**DATE DESPRE IMOBILUL NR. 101**

Oficiul de Cadastru și Publicitate Imobiliară SUCEAVA  
Biroul de Cadastru și Publicitate Imobiliară Vatra Dornei

**A. Partea I. Descrierea imobilului**

TEREN Extravilan

Nr. CF vechi:2747

Adresa: Jud. Suceava

Nr. Crt	Nr cadastral Nr. topografic	Suprafața* (mp)	Observații / Referințe
A1	31842	10.000	Sector cadastral:7 Teren neimprejmuit; CF pe Dorna Candrenilor

**B. Partea II. Proprietari și acte**

Inscrieri privitoare la dreptul de proprietate și alte drepturi reale		Referințe
/		
Act Notarial nr. 308, din 12/06/1997 emis de BNP Stelian Catargiu;		
B1	Intabulare, drept de PROPRIETATE, dobandit prin Conventie, cota actuala 1/1, cota initiala 1/1 1) BUZILA ILIE-GHEORGHE 2) BUZILA FLORENTINA	A1

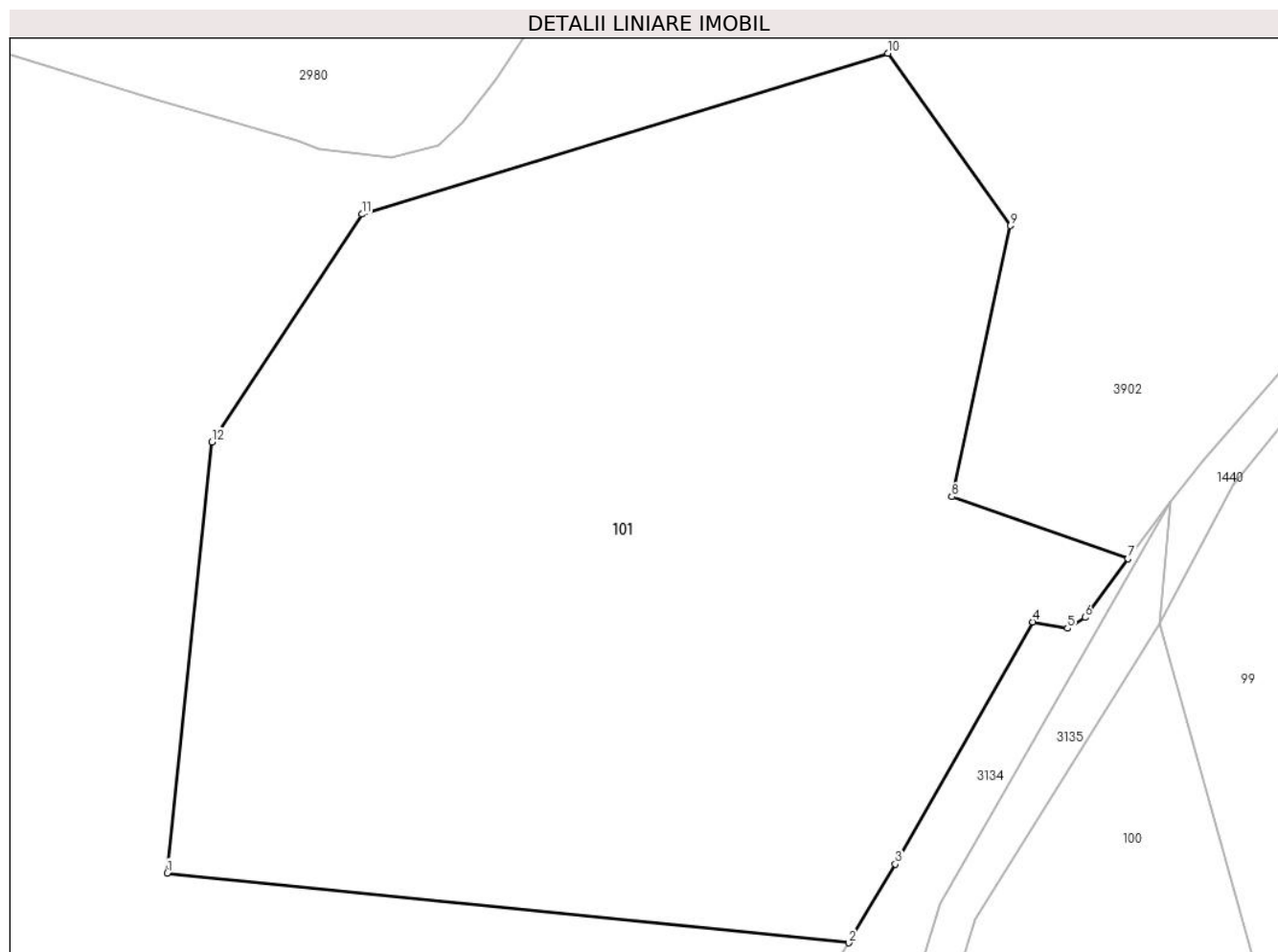
**C. Partea III. SARCINI**

Inscrieri privind dezmembramintele dreptului de proprietate, drepturi reale de garanție și sarcini		Referințe
/		
Act Notarial nr. 308, din 12/06/1997 emis de BNP Stelian Catargiu;		
C1	Intabulare, drept de UZUFRACT VIAGER, dobandit prin Conventie, cota actuala 1/1, cota initiala 1/1 1) VASILUT FLOAREA, LIPSA CNP	A1
C2	Intabulare, drept de IPOTECA LEGALA, Valoare:0 1) VASILUT FLOAREA, LIPSA CNP	A1

**Teren**

Nr cadastral	Suprafața (mp)*	Observații / Referințe
31842	10.000	CF pe Dorna Candrenilor

\* Suprafața este determinată în planul de proiecție Stereo 70.



**Date referitoare la teren**

Crt	Categorie folosință	Intravilan	Suprafața (mp)	Tarla	Parcelă	Nr. topo	Observații / Referințe
1	padure	NU	10.000	-	-	-	nr.top.2715/1

**Lungime Segmente**

1) Valorile lungimilor segmentelor sunt obținute din proiecție în plan.

Punct început	X / Y	Punct sfârșit	X / Y	Lungime segment (** (m)
1	514.507,086 649.568,428	2	514.596,346 649.559,289	89.727
2	514.596,346 649.559,289	3	514.602,456 649.569,6	11.985
3	514.602,456 649.569,6	4	514.620,456 649.601,313	36.465
4	514.620,456 649.601,313	5	514.625,027 649.600,455	4.651
5	514.625,027 649.600,455	6	514.627,312 649.601,884	2.695

Punct început	X / Y	Punct sfârșit	X / Y	Lungime segment (** (m)
6	514.627,312 649.601,884	7	514.632,961 649.609,561	9.531
7	514.632,961 649.609,561	8	514.609,885 649.617,678	24.462
8	514.609,885 649.617,678	9	514.617,589 649.653,168	36.317
9	514.617,589 649.653,168	10	514.601,481 649.675,746	27.735
10	514.601,481 649.675,746	11	514.532,585 649.654,669	72.048
11	514.532,585 649.654,669	12	514.512,931 649.624,866	35.7
12	514.512,931 649.624,866	1	514.507,086 649.568,428	56.74

\*\* Lungimile segmentelor sunt determinate în planul de proiecție Stereo 70 și sunt rotunjite la 1 milimetru.

\*\*\* Distanța dintre puncte este formată din segmente cumulate ce sunt mai mici decât valoarea 1 milimetru.



**DATE DESPRE IMOBILUL NR. 102**

Oficiul de Cadastru și Publicitate Imobiliară SUCEAVA  
Biroul de Cadastru și Publicitate Imobiliară Vatra Dornei

**A. Partea I. Descrierea imobilului**

TEREN Extravilan

Adresa: Jud. Suceava

Nr. Crt	Nr cadastral Nr. topografic	Suprafața* (mp)	Observații / Referințe
A1		5.400	Sector cadastral:7 Teren neimprejmuit;

**B. Partea II. Proprietari și acte**

Inscrieri privitoare la dreptul de proprietate și alte drepturi reale	Referințe
/	
Act Administrativ nr. 21, din 30/07/1993 emis de CJPSDPAT SUCEAVA;	
B1	A1
Intabulare, drept de PROPRIETATE, dobandit prin Reconstituire, cota actuala 1/1, cota initiala 1/1 1) <b>PRALEA ANDREI</b> , LIPSA CNP	

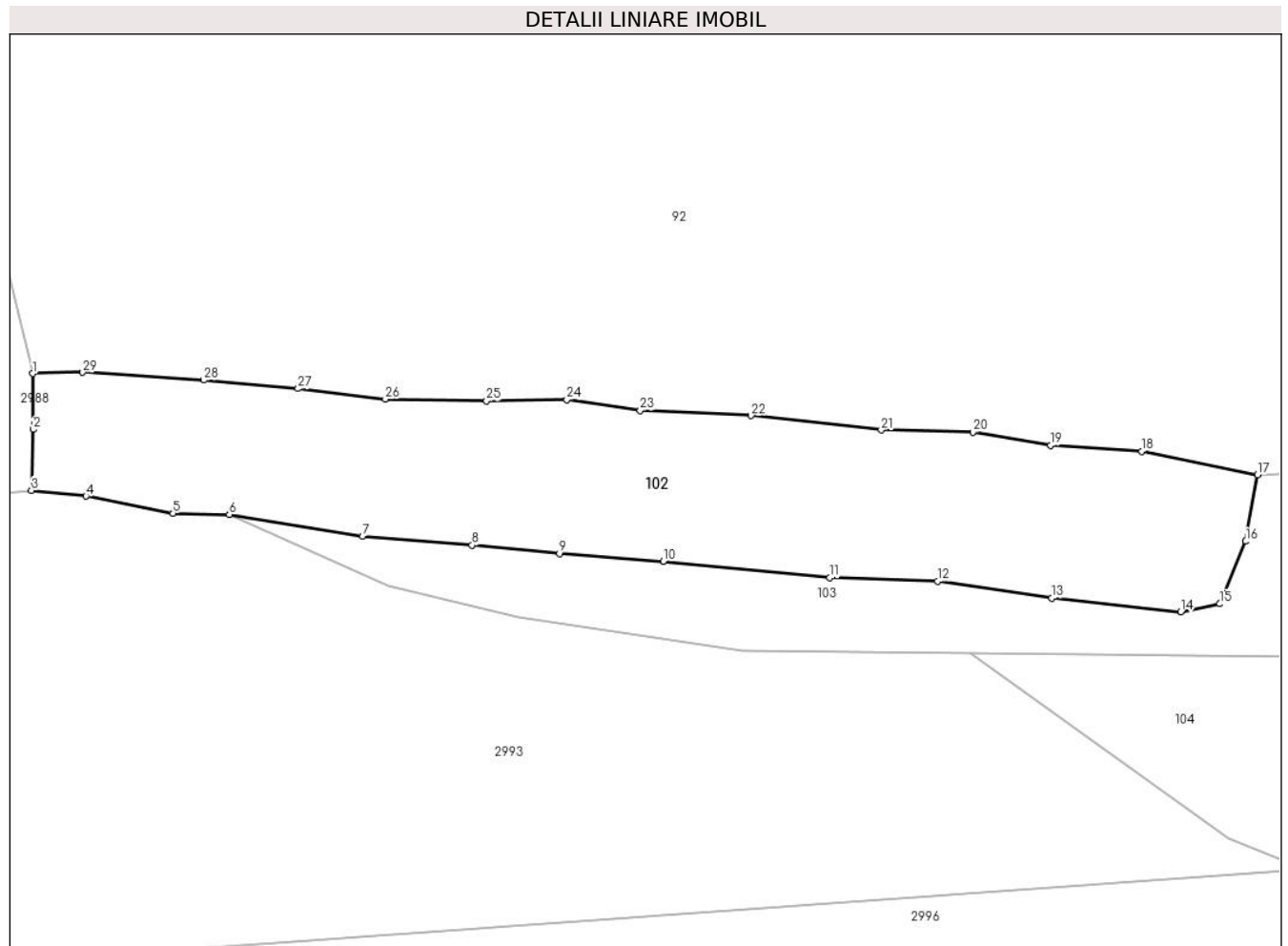
**C. Partea III. SARCINI .**

Inscrieri privind dezmembramintele dreptului de proprietate, drepturi reale de garanție și sarcini	Referințe
NU SUNT	

**Teren**

Nr cadastral	Suprafața (mp)*	Observații / Referințe
	5.400	

\* Suprafața este determinată în planul de proiecție Stereo 70.



**Date referitoare la teren**

Crt	Categorie folosință	Intra vilan	Suprafața (mp)	Tarla	Parcelă	Nr. topo	Observații / Referințe
1	padure	NU	5.400	-	-	-	

**Lungime Segmente**

1) Valorile lungimilor segmentelor sunt obținute din proiecție în plan.

Punct început	X / Y	Punct sfârșit	X / Y	Lungime segment (** (m)
1	514.691,847 649.352,779	2	514.691,916 649.342,995	9.784
3	514.691,609 649.332,302	4	514.701,201 649.331,281	9.646
5	514.716,459 649.328,289	6	514.726,352 649.328,086	9.895
7	514.749,758 649.324,241	8	514.768,955 649.322,712	19.258
9	514.784,299 649.321,217	10	514.802,572 649.319,885	18.321

Punct început	X / Y	Punct sfârșit	X / Y	Lungime segment (** (m)
2	514.691,916 649.342,995	3	514.691,609 649.332,302	10.697
4	514.701,201 649.331,281	5	514.716,459 649.328,289	15.549
6	514.726,352 649.328,086	7	514.749,758 649.324,241	23.72
8	514.768,955 649.322,712	9	514.784,299 649.321,217	15.417
10	514.802,572 649.319,885	11	514.831,779 649.316,973	29.352

Punct început	X / Y	Punct sfârșit	X / Y	Lungime segment (** (m)
11	514.831,779 649.316,973	12	514.850,674 649.316,376	18.904
13	514.870,768 649.313,428	14	514.893,423 649.311,023	22.782
15	514.900,279 649.312,409	16	514.904,82 649.323,377	11.871
17	514.906,889 649.334,998	18	514.886,541 649.339,175	20.772
19	514.870,573 649.340,211	20	514.856,897 649.342,503	13.867
21	514.840,807 649.342,876	22	514.817,96 649.345,427	22.989
23	514.798,51 649.346,32	24	514.785,591 649.348,216	13.057
25	514.771,521 649.347,974	26	514.753,754 649.348,317	17.77
27	514.738,41 649.350,144	28	514.721,815 649.351,625	16.661
29	514.700,609 649.353,002	1	514.691,847 649.352,779	8.765

Punct început	X / Y	Punct sfârșit	X / Y	Lungime segment (** (m)
12	514.850,674 649.316,376	13	514.870,768 649.313,428	20.309
14	514.893,423 649.311,023	15	514.900,279 649.312,409	6.995
16	514.904,82 649.323,377	17	514.906,889 649.334,998	11.804
18	514.886,541 649.339,175	19	514.870,573 649.340,211	16.002
20	514.856,897 649.342,503	21	514.840,807 649.342,876	16.094
22	514.817,96 649.345,427	23	514.798,51 649.346,32	19.47
24	514.785,591 649.348,216	25	514.771,521 649.347,974	14.072
26	514.753,754 649.348,317	27	514.738,41 649.350,144	15.452
28	514.721,815 649.351,625	29	514.700,609 649.353,002	21.251

\*\* Lungimile segmentelor sunt determinate în planul de proiecție Stereo 70 și sunt rotunjite la 1 milimetru.

\*\*\* Distanța dintre puncte este formată din segmente cumulate ce sunt mai mici decât valoarea 1 milimetru.





**DATE DESPRE IMOBILUL NR. 103**

Oficiul de Cadastru și Publicitate Imobiliară SUCEAVA  
Biroul de Cadastru și Publicitate Imobiliară Vatra Dornei

**A. Partea I. Descrierea imobilului**

TEREN Extravilan

Adresa: Jud. Suceava

Nr. Crt	Nr cadastral Nr. topografic	Suprafața* (mp)	Observații / Referințe
A1		10.000	Sector cadastral:7 Teren neimprejmuit;

**B. Partea II. Proprietari și acte**

Inscrieri privitoare la dreptul de proprietate și alte drepturi reale	Referințe
/	
Act Administrativ nr. 27, din 30/07/1993 emis de CJPSDPAT SUCEAVA;	
B1	A1
Intabulare, drept de PROPRIETATE, dobandit prin Reconstituire, cota actuala 1/1, cota initiala 1/1 1) TODASCA FLOAREA, LIPSA CNP	

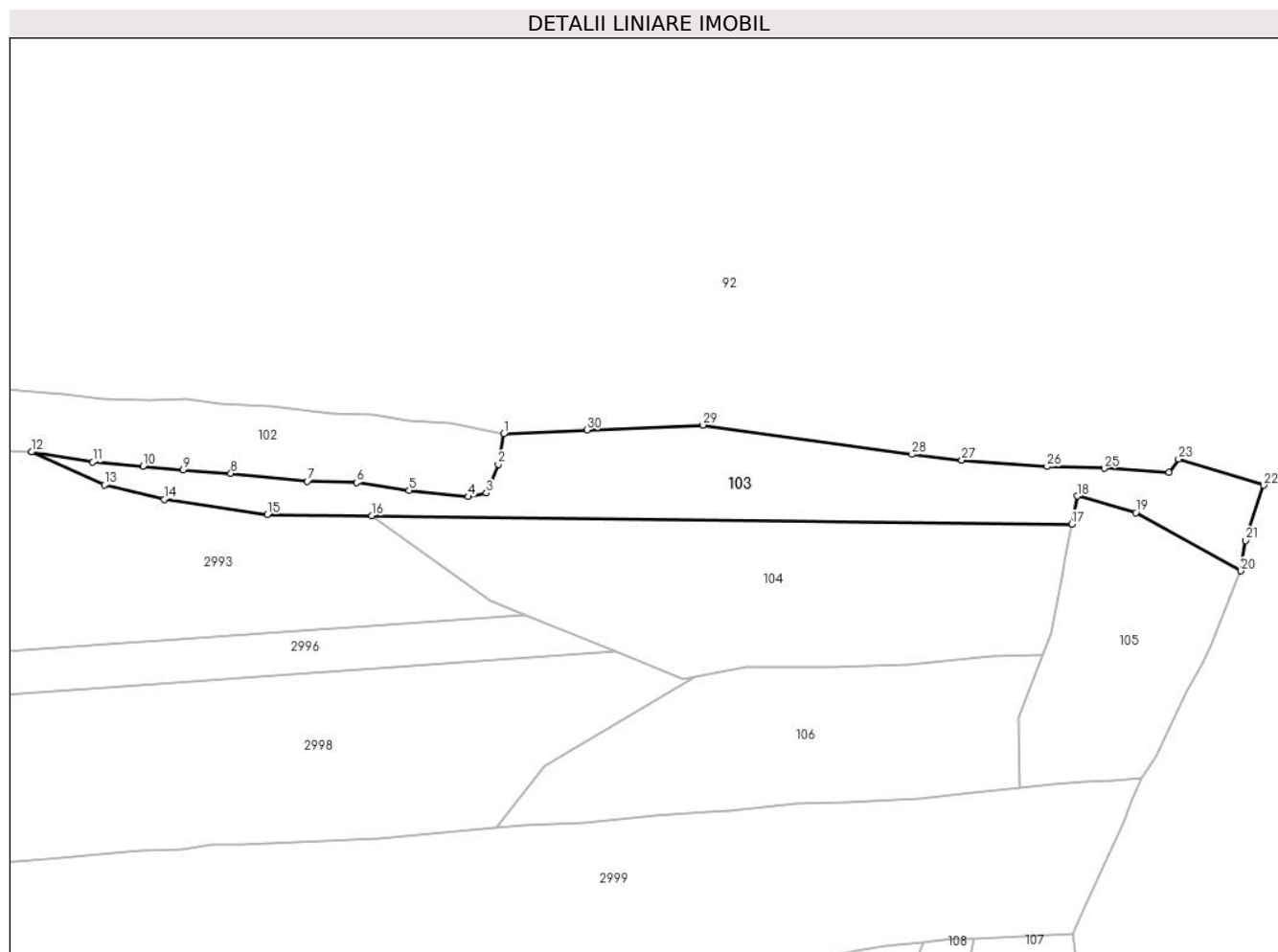
**C. Partea III. SARCINI .**

Inscrieri privind dezmembramintele dreptului de proprietate, drepturi reale de garanție și sarcini	Referințe
NU SUNT	

**Teren**

Nr cadastral	Suprafața (mp)*	Observații / Referințe
	10.000	

\* Suprafața este determinată în planul de proiecție Stereo 70.



**Date referitoare la teren**

Crt	Categorie folosință	Intra vilan	Suprafața (mp)	Tarla	Parcelă	Nr. topo	Observații / Referințe
1	padure	NU	10.000	-	-	-	UP II u.a. 4C

**Lungime Segmente**

1) Valorile lungimilor segmentelor sunt obținute din proiecție în plan.

Punct început	X / Y	Punct sfârșit	X / Y	Lungime segment (** (m)
1	514.906,889 649.334,998	2	514.904,82 649.323,377	11.804
3	514.900,279 649.312,409	4	514.893,423 649.311,023	6.995
5	514.870,768 649.313,428	6	514.850,674 649.316,376	20.309
7	514.831,779 649.316,973	8	514.802,572 649.319,885	29.352
9	514.784,299 649.321,217	10	514.768,955 649.322,712	15.417

Punct început	X / Y	Punct sfârșit	X / Y	Lungime segment (** (m)
2	514.904,82 649.323,377	3	514.900,279 649.312,409	11.871
4	514.893,423 649.311,023	5	514.870,768 649.313,428	22.782
6	514.850,674 649.316,376	7	514.831,779 649.316,973	18.904
8	514.802,572 649.319,885	9	514.784,299 649.321,217	18.321
10	514.768,955 649.322,712	11	514.749,758 649.324,241	19.258

Punct început	X / Y	Punct sfârșit	X / Y	Lungime segment (** (m)
11	514.749,758 649.324,241	12	514.726,352 649.328,086	23.72
13	514.754,198 649.315,586	14	514.777,028 649.309,995	23.505
15	514.816,471 649.304,232	16	514.856,468 649.303,758	40.0
17	515.124,305 649.300,589	18	515.126,382 649.311,279	10.89
19	515.148,689 649.304,888	20	515.188,943 649.282,645	45.991
21	515.190,633 649.294,265	22	515.197,625 649.315,382	22.244
23	515.165,066 649.325,475	24	515.161,389 649.320,289	6.357
25	515.136,614 649.321,833	26	515.114,767 649.322,569	21.859
27	515.082,15 649.325,012	28	515.063,096 649.327,159	19.175
29	514.983,149 649.338,383	30	514.938,784 649.336,525	44.404

Punct început	X / Y	Punct sfârșit	X / Y	Lungime segment (** (m)
12	514.726,352 649.328,086	13	514.754,198 649.315,586	30.523
14	514.777,028 649.309,995	15	514.816,471 649.304,232	39.862
16	514.856,468 649.303,758	17	515.124,305 649.300,589	267.856
18	515.126,382 649.311,279	19	515.148,689 649.304,888	23.204
20	515.188,943 649.282,645	21	515.190,633 649.294,265	11.742
22	515.197,625 649.315,382	23	515.165,066 649.325,475	34.087
24	515.161,389 649.320,289	25	515.136,614 649.321,833	24.823
26	515.114,767 649.322,569	27	515.082,15 649.325,012	32.708
28	515.063,096 649.327,159	29	514.983,149 649.338,383	80.731
30	514.938,784 649.336,525	1	514.906,889 649.334,998	31.932

\*\* Lungimile segmentelor sunt determinate în planul de proiecție Stereo 70 și sunt rotunjite la 1 milimetru.

\*\*\* Distanța dintre puncte este formată din segmente cumulate ce sunt mai mici decât valoarea 1 milimetru.



**DATE DESPRE IMOBILUL NR. 104**

Oficiul de Cadastru și Publicitate Imobiliară SUCEAVA  
Biroul de Cadastru și Publicitate Imobiliară Vatra Dornei

**A. Partea I. Descrierea imobilului**

TEREN Extravilan

Adresa: Jud. Suceava

Nr. Crt	Nr cadastral Nr. topografic	Suprafața* (mp)	Observații / Referințe
A1		12.000	Sector cadastral:7 Teren neimprejmuit;

**B. Partea II. Proprietari și acte**

Inscrieri privitoare la dreptul de proprietate și alte drepturi reale		Referințe
/		
Act Administrativ nr. 227, din 28/10/2002 emis de CJPSDPAT SUCEAVA;		
B1	Intabulare, drept de PROPRIETATE, dobândit prin Lege, cota actuala 1/1, cota initiala 1/1 1) <b>CARPEA MAFTEI</b> , LIPSA CNP 2) <b>PRALEA MARIA</b> , LIPSA CNP 3) <b>VASILUT IUSTINA</b> , LIPSA CNP 4) <b>CARPEA ARTIMIZA</b> , LIPSA CNP	A1

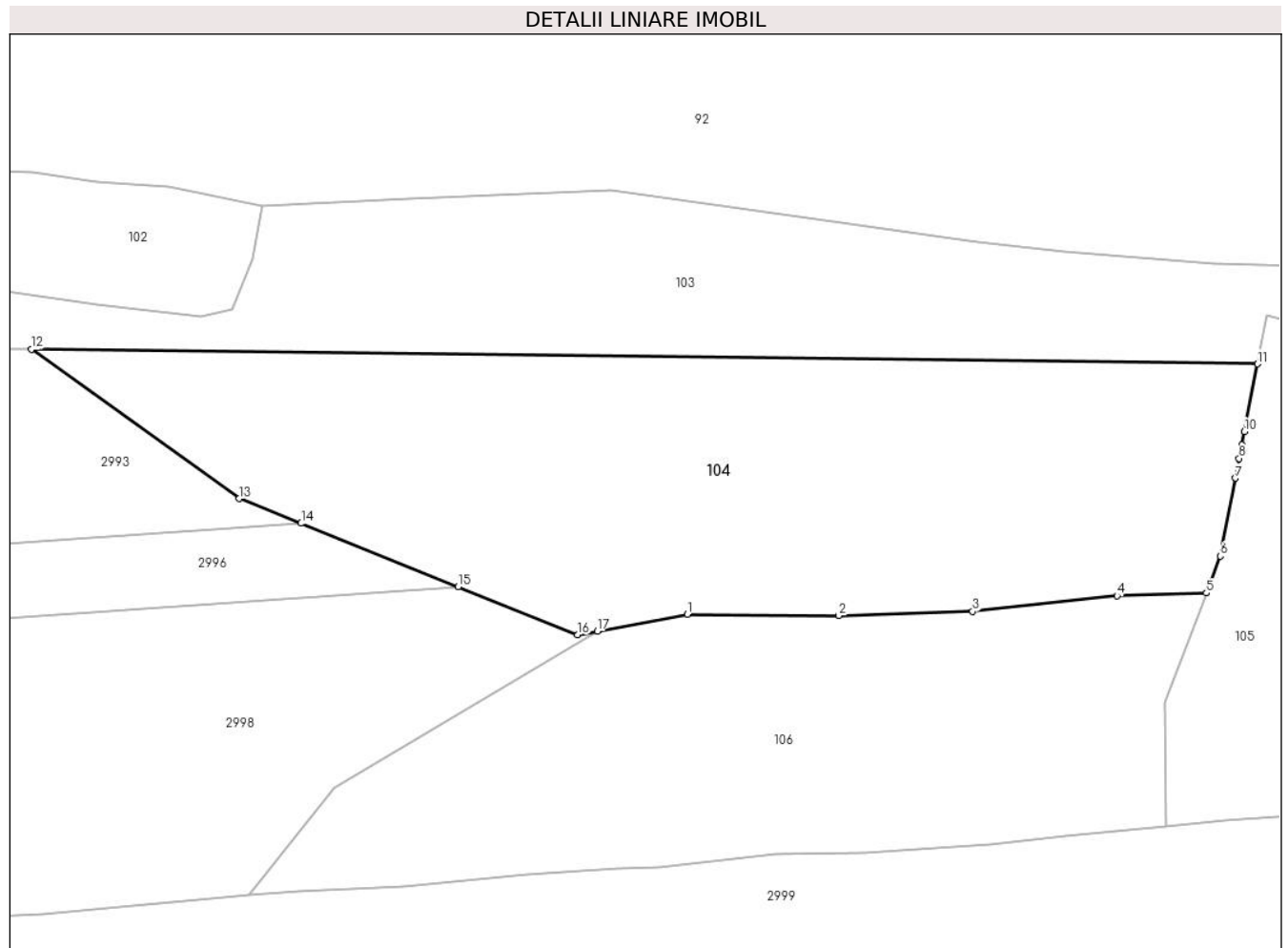
**C. Partea III. SARCINI .**

Inscrieri privind dezmembramintele dreptului de proprietate, drepturi reale de garanție și sarcini	Referințe
NU SUNT	

**Teren**

Nr cadastral	Suprafața (mp)*	Observații / Referințe
	12.000	

\* Suprafața este determinată în planul de proiecție Stereo 70.



**Date referitoare la teren**

Crt	Categorie folosință	Intravilan	Suprafața (mp)	Tarla	Parcelă	Nr. topo	Observații / Referințe
1	padure	NU	12.000	-	-	-	UP II u.a. 4c

**Lungime Segmente**

1) Valorile lungimilor segmentelor sunt obținute din proiecție în plan.

Punct început	X / Y	Punct sfârșit	X / Y	Lungime segment (** (m)
1	514.999,695 649.245,928	2	515.032,798 649.245,681	33.104
2	515.032,798 649.245,681	3	515.062,05 649.246,61	29.267
3	515.062,05 649.246,61	4	515.093,604 649.249,989	31.734
4	515.093,604 649.249,989	5	515.113,118 649.250,598	19.524
5	515.113,118 649.250,598	6	515.116,163 649.258,672	8.629

Punct început	X / Y	Punct sfârșit	X / Y	Lungime segment (** (m)
6	515.116,163 649.258,672	7	515.119,499 649.275,653	17.306
7	515.119,499 649.275,653	8	515.120,295 649.279,945	4.365
8	515.120,295 649.279,945	9	515.120,891 649.282,938	3.052
9	515.120,891 649.282,938	10	515.121,439 649.285,835	2.948
10	515.121,439 649.285,835	11	515.124,305 649.300,589	15.03
11	515.124,305 649.300,589	12	514.856,468 649.303,758	267.856
12	514.856,468 649.303,758	13	514.901,82 649.271,206	55.825
13	514.901,82 649.271,206	14	514.915,382 649.265,804	14.598
14	514.915,382 649.265,804	15	514.949,669 649.251,963	36.975
15	514.949,669 649.251,963	16	514.975,748 649.241,475	28.109
16	514.975,748 649.241,475	17	514.980,032 649.242,272	4.358
17	514.980,032 649.242,272	1	514.999,695 649.245,928	20.0

\*\* Lungimile segmentelor sunt determinate în planul de proiecție Stereo 70 și sunt rotunjite la 1 milimetru.

\*\*\* Distanța dintre puncte este formată din segmente cumulate ce sunt mai mici decât valoarea 1 milimetru.





**DATE DESPRE IMOBILUL NR. 105**

Oficiul de Cadastru și Publicitate Imobiliară SUCEAVA  
Biroul de Cadastru și Publicitate Imobiliară Vatra Dornei

**A. Partea I. Descrierea imobilului**

TEREN Extravilan

Adresa: Jud. Suceava

Nr. Crt	Nr cadastral Nr. topografic	Suprafața* (mp)	Observații / Referințe
A1		5.951	Sector cadastral:7 Teren neimprejmuit;

**B. Partea II. Proprietari și acte**

Inscrieri privitoare la dreptul de proprietate și alte drepturi reale		Referințe
/		
Act Normativ nr. 1705, din 29/11/2006 emis de GUVERNUL ROMANIEI;		
B1	Intabulare, drept de PROPRIETATE, dobandit prin Lege, cota actuala 1/1, cota initiala 1/1 1) STATUL ROMAN, CIF:9999999999999, DOMENIU PUBLIC	A1
Act Normativ nr. 46, din 19/03/2008 emis de PARLAMENTUL ROMANIEI;		
B1	Intabulare, drept de ADMINISTRARE, dobandit prin Lege, cota actuala 1/1, cota initiala 1/1 1) REGIA NATIONALA A PADURILOR- ROMSILVA, CIF:1590120	A1

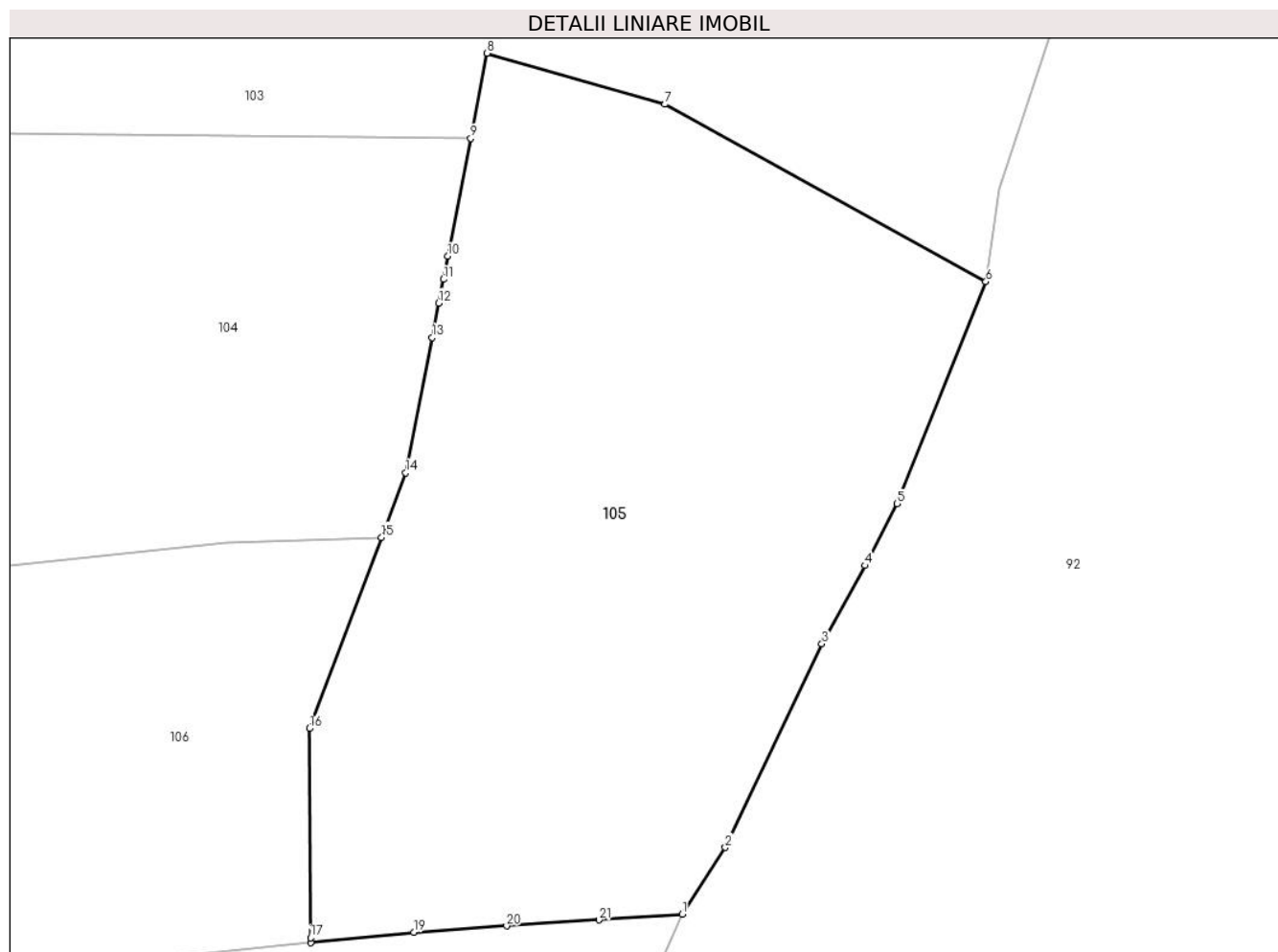
**C. Partea III. SARCINI .**

Inscrieri privind dezmembramintele dreptului de proprietate, drepturi reale de garanție și sarcini	Referințe
NU SUNT	

**Teren**

Nr cadastral	Suprafața (mp)*	Observații / Referințe
	5.951	

\* Suprafața este determinată în planul de proiecție Stereo 70.



**Date referitoare la teren**

Crt	Categorie folosință	Intravilan	Suprafața (mp)	Tarla	Parcelă	Nr. topo	Observații / Referințe
1	padure	NU	5.951	-	-	-	

**Lungime Segmente**

1) Valorile lungimilor segmentelor sunt obținute din proiecție în plan.

Punct început	X / Y	Punct sfârșit	X / Y	Lungime segment (** (m)
1	515.150,881 649.203,333	2	515.156,254 649.211,719	9.96
3	515.168,354 649.237,237	4	515.173,794 649.247,05	11.22
5	515.177,786 649.254,806	6	515.188,943 649.282,645	29.991
7	515.148,689 649.304,888	8	515.126,382 649.311,279	23.204
9	515.124,305 649.300,589	10	515.121,439 649.285,835	15.03

Punct început	X / Y	Punct sfârșit	X / Y	Lungime segment (** (m)
2	515.156,254 649.211,719	3	515.168,354 649.237,237	28.241
4	515.173,794 649.247,05	5	515.177,786 649.254,806	8.723
6	515.188,943 649.282,645	7	515.148,689 649.304,888	45.991
8	515.126,382 649.311,279	9	515.124,305 649.300,589	10.89
10	515.121,439 649.285,835	11	515.120,891 649.282,938	2.948

Punct început	X / Y	Punct sfârșit	X / Y	Lungime segment (** (m)
11	515.120,891 649.282,938	12	515.120,295 649.279,945	3.052
13	515.119,499 649.275,653	14	515.116,163 649.258,672	17.306
15	515.113,118 649.250,598	16	515.104,078 649.226,626	25.62
17	515.104,22 649.200,391	18	515.104,243 649.199,761	0.63
19	515.117,168 649.201,093	20	515.128,818 649.201,867	11.676
21	515.140,401 649.202,637	1	515.150,881 649.203,333	10.503

Punct început	X / Y	Punct sfârșit	X / Y	Lungime segment (** (m)
12	515.120,295 649.279,945	13	515.119,499 649.275,653	4.365
14	515.116,163 649.258,672	15	515.113,118 649.250,598	8.629
16	515.104,078 649.226,626	17	515.104,22 649.200,391	26.235
18	515.104,243 649.199,761	19	515.117,168 649.201,093	12.993
20	515.128,818 649.201,867	21	515.140,401 649.202,637	11.609

\*\* Lungimile segmentelor sunt determinate în planul de proiecție Stereo 70 și sunt rotunjite la 1 milimetru.

\*\*\* Distanța dintre puncte este formată din segmente cumulate ce sunt mai mici decât valoarea 1 milimetru.



**DATE DESPRE IMOBILUL NR. 106**

Oficiul de Cadastru și Publicitate Imobiliară SUCEAVA  
Biroul de Cadastru și Publicitate Imobiliară Vatra Dornei

**A. Partea I. Descrierea imobilului**

TEREN Extravilan

Adresa: Jud. Suceava

Nr. Crt	Nr cadastral Nr. topografic	Suprafața* (mp)	Observații / Referințe
A1		8.900	Sector cadastral:7 Teren neimprejmuit;

**B. Partea II. Proprietari și acte**

Inscrieri privitoare la dreptul de proprietate și alte drepturi reale		Referințe
/		
Act Administrativ nr. 22, din 30/07/1993 emis de CJPSDPAT SUCEAVA;		
B1	Intabulare, drept de PROPRIETATE, dobandit prin Reconstituire, cota actuala 1/1, cota initiala 1/1 1) CARPEA MAFTEI, LIPSA CNP 2) PRALEA MARIA, LIPSA CNP 3) CARPEA ARTIMIZIA, LIPSA CNP 4) VASILUT IUSTINA, LIPSA CNP	A1

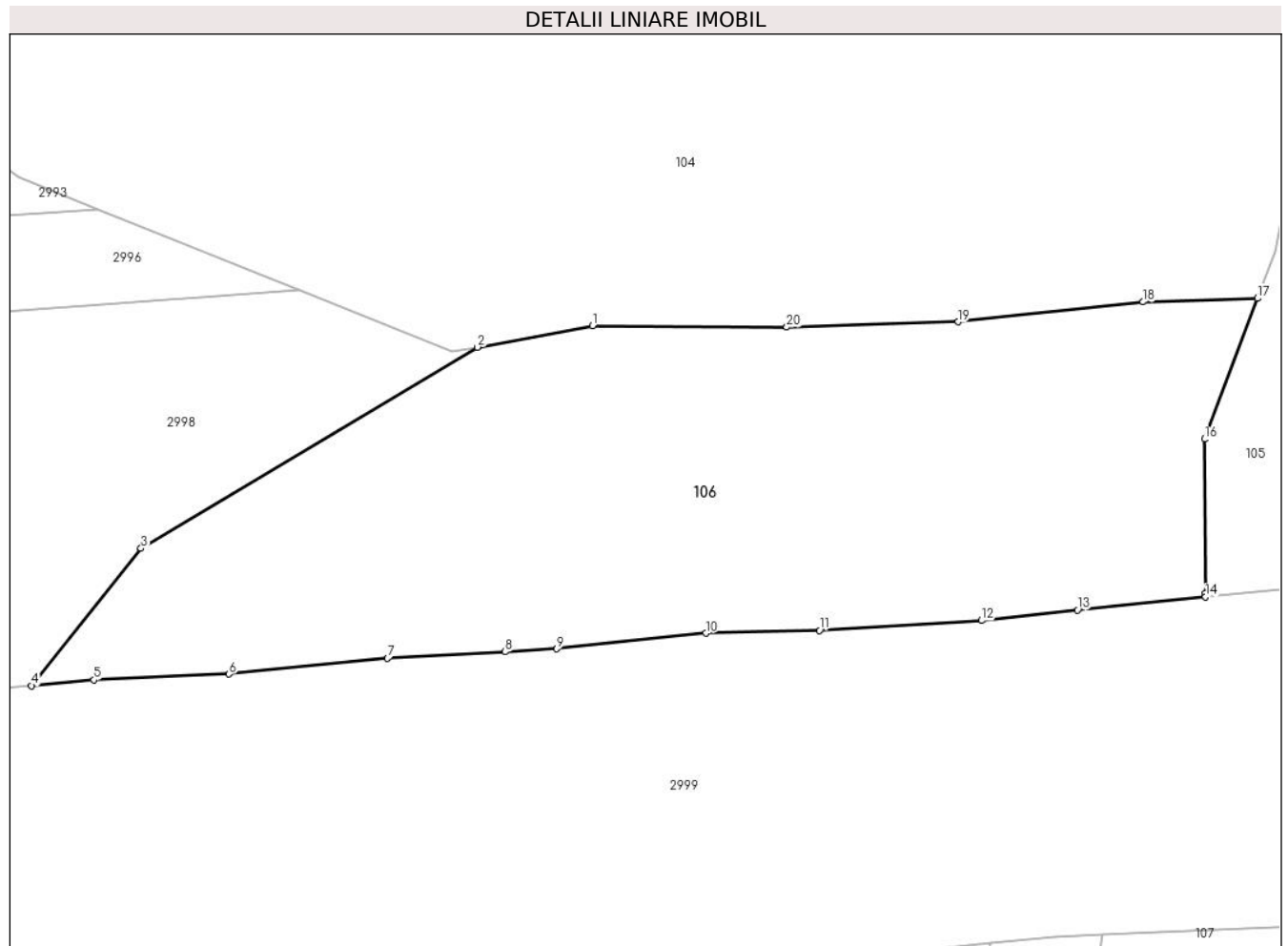
**C. Partea III. SARCINI .**

Inscrieri privind dezmembramintele dreptului de proprietate, drepturi reale de garanție și sarcini	Referințe
NU SUNT	

**Teren**

Nr cadastral	Suprafața (mp)*	Observații / Referințe
	8.900	

\* Suprafața este determinată în planul de proiecție Stereo 70.



**Date referitoare la teren**

Crt	Categorie folosință	Intravilan	Suprafața (mp)	Tarla	Parcelă	Nr. topo	Observații / Referințe
1	padure	NU	8.900	-	-	-	UP II u.a. 13, 4c

**Lungime Segmente**

1) Valorile lungimilor segmentelor sunt obținute din proiecție în plan.

Punct început	X / Y	Punct sfârșit	X / Y	Lungime segment (** (m)
1	514.999,695 649.245,928	2	514.980,032 649.242,272	20.0
2	514.980,032 649.242,272	3	514.922,659 649.208,004	66.828
3	514.922,659 649.208,004	4	514.903,976 649.184,627	29.926
4	514.903,976 649.184,627	5	514.914,643 649.185,6	10.711
5	514.914,643 649.185,6	6	514.937,686 649.186,597	23.065

Punct început	X / Y	Punct sfârșit	X / Y	Lungime segment (** (m)
6	514.937,686 649.186,597	7	514.964,726 649.189,3	27.175
7	514.964,726 649.189,3	8	514.984,769 649.190,407	20.074
8	514.984,769 649.190,407	9	514.993,542 649.190,907	8.787
9	514.993,542 649.190,907	10	515.019,0 649.193,556	25.595
10	515.019,0 649.193,556	11	515.038,381 649.194,04	19.387
11	515.038,381 649.194,04	12	515.065,999 649.195,722	27.669
12	515.065,999 649.195,722	13	515.082,378 649.197,507	16.476
13	515.082,378 649.197,507	14	515.104,243 649.199,761	21.981
14	515.104,243 649.199,761	15	515.104,22 649.200,391	0.63
15	515.104,22 649.200,391	16	515.104,078 649.226,626	26.235
16	515.104,078 649.226,626	17	515.113,118 649.250,598	25.62
17	515.113,118 649.250,598	18	515.093,604 649.249,989	19.524
18	515.093,604 649.249,989	19	515.062,05 649.246,61	31.734
19	515.062,05 649.246,61	20	515.032,798 649.245,681	29.267
20	515.032,798 649.245,681	1	514.999,695 649.245,928	33.104

\*\* Lungimile segmentelor sunt determinate în planul de proiecție Stereo 70 și sunt rotunjite la 1 milimetru.

\*\*\* Distanța dintre puncte este formată din segmente cumulate ce sunt mai mici decât valoarea 1 milimetru.





**DATE DESPRE IMOBILUL NR. 107**

Oficiul de Cadastru și Publicitate Imobiliară SUCEAVA  
Biroul de Cadastru și Publicitate Imobiliară Vatra Dornei

**A. Partea I. Descrierea imobilului**

TEREN Extravilan

Adresa: Jud. Suceava

Nr. Crt	Nr cadastral Nr. topografic	Suprafața* (mp)	Observații / Referințe
A1		4.343	Sector cadastral:7 Teren neimprejmuit;

**B. Partea II. Proprietari și acte**

Inscrieri privitoare la dreptul de proprietate și alte drepturi reale	Referințe
/	
Act Normativ nr. 1705, din 29/11/2006 emis de GUVERNUL ROMANIEI;	
B1	Intabulare, drept de PROPRIETATE, dobandit prin Lege, cota actuala 1/1, cota initiala 1/1 1) STATUL ROMAN, CIF:9999999999999, DOMENIU PUBLIC
Act Normativ nr. 46, din 19/03/2008 emis de PARLAMENTUL ROMANIEI;	
B2	Intabulare, drept de ADMINISTRARE, dobandit prin Lege, cota actuala 1/1, cota initiala 1/1 1) REGIA NATIONALA A PADURILOR- ROMSILVA, CIF:1590120

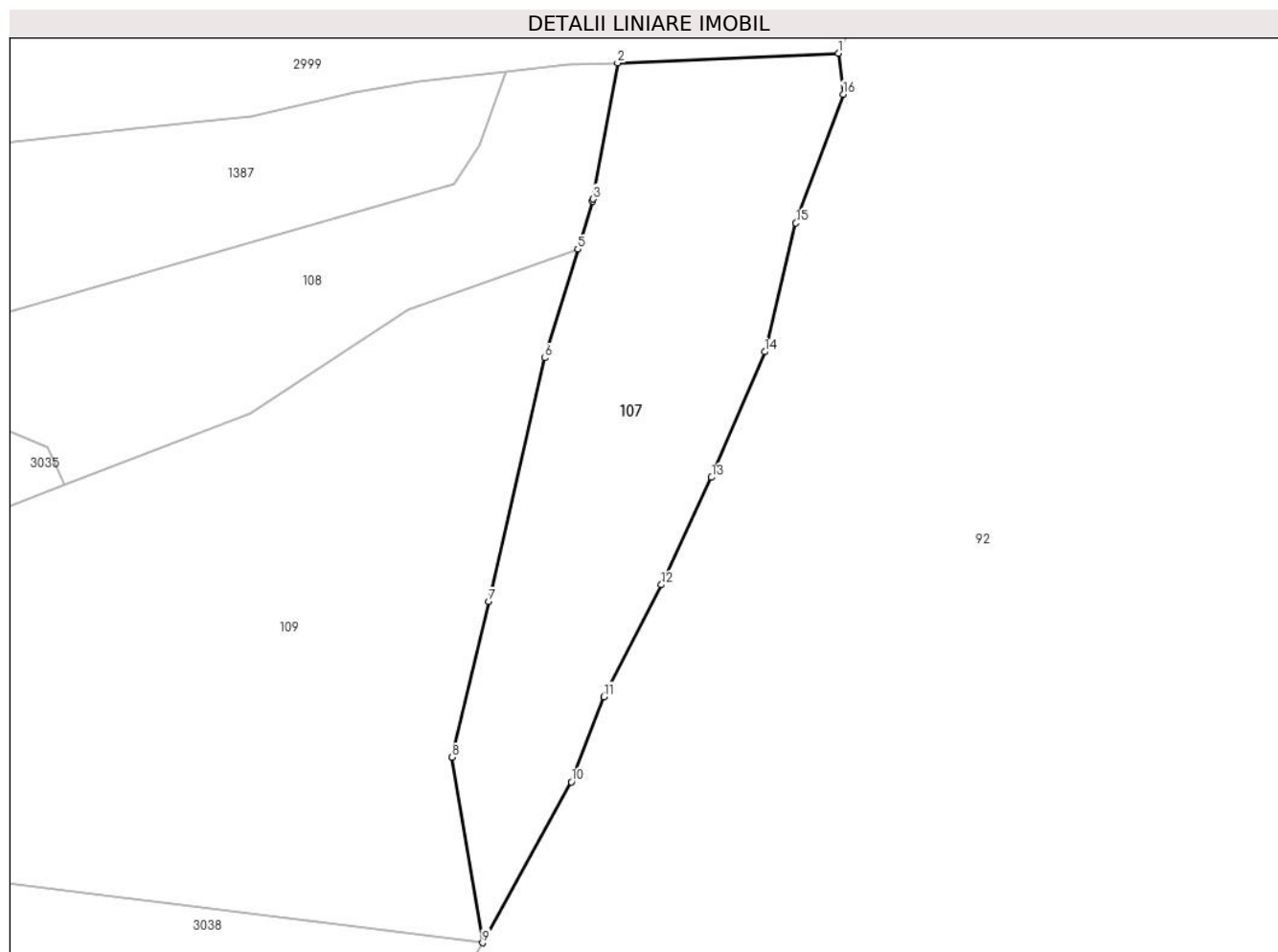
**C. Partea III. SARCINI .**

Inscrieri privind dezmembramintele dreptului de proprietate, drepturi reale de garanție și sarcini	Referințe
NU SUNT	

**Teren**

Nr cadastral	Suprafața (mp)*	Observații / Referințe
	4.343	

\* Suprafața este determinată în planul de proiecție Stereo 70.



**Date referitoare la teren**

Crt	Categorie folosință	Intra vilan	Suprafața (mp)	Tarla	Parcelă	Nr. topo	Observații / Referințe
1	padure	NU	4.343	-	-	-	

**Lungime Segmente**

1) Valorile lungimilor segmentelor sunt obținute din proiecție în plan.

Punct început	X / Y	Punct sfârșit	X / Y	Lungime segment (** (m)
1	515.124,761 649.143,925	2	515.086,735 649.142,26	38.062
2	515.086,735 649.142,26	3	515.082,512 649.118,852	23.786
3	515.082,512 649.118,852	4	515.082,402 649.118,488	0.38
4	515.082,402 649.118,488	5	515.079,904 649.110,239	8.619
5	515.079,904 649.110,239	6	515.074,241 649.091,53	19.547

Punct început	X / Y	Punct sfârșit	X / Y	Lungime segment (** (m)
6	515.074,241 649.091,53	7	515.064,584 649.049,658	42.971
7	515.064,584 649.049,658	8	515.058,271 649.022,856	27.535
8	515.058,271 649.022,856	9	515.063,489 648.990,964	32.316
9	515.063,489 648.990,964	10	515.078,762 649.018,617	31.59
10	515.078,762 649.018,617	11	515.084,37 649.033,269	15.689
11	515.084,37 649.033,269	12	515.094,24 649.052,516	21.63
12	515.094,24 649.052,516	13	515.102,883 649.070,991	20.397
13	515.102,883 649.070,991	14	515.112,047 649.092,58	23.453
14	515.112,047 649.092,58	15	515.117,432 649.114,716	22.782
15	515.117,432 649.114,716	16	515.125,537 649.136,858	23.579
16	515.125,537 649.136,858	1	515.124,761 649.143,925	7.109

\*\* Lungimile segmentelor sunt determinate în planul de proiecție Stereo 70 și sunt rotunjite la 1 milimetru.

\*\*\* Distanța dintre puncte este formată din segmente cumulate ce sunt mai mici decât valoarea 1 milimetru.



**DATE DESPRE IMOBILUL NR. 108**

Oficiul de Cadastru și Publicitate Imobiliară SUCEAVA  
Biroul de Cadastru și Publicitate Imobiliară Vatra Dornei

**A. Partea I. Descrierea imobilului**

TEREN Extravilan

Adresa: Jud. Suceava

Nr. Crt	Nr cadastral Nr. topografic	Suprafața* (mp)	Observații / Referințe
A1		3.100	Sector cadastral:7 Teren neimprejmuit;

**B. Partea II. Proprietari și acte**

Inscrieri privitoare la dreptul de proprietate și alte drepturi reale		Referințe
/		
Act Administrativ nr. 212, din 19/05/2000 emis de CJPSDPAT SUCEAVA;		
B1	Intabulare, drept de PROPRIETATE, dobandit prin Reconstituire, cota actuala 1/1, cota initiala 1/1 1) TODASCA MIRCEA, LIPSA CNP	A1

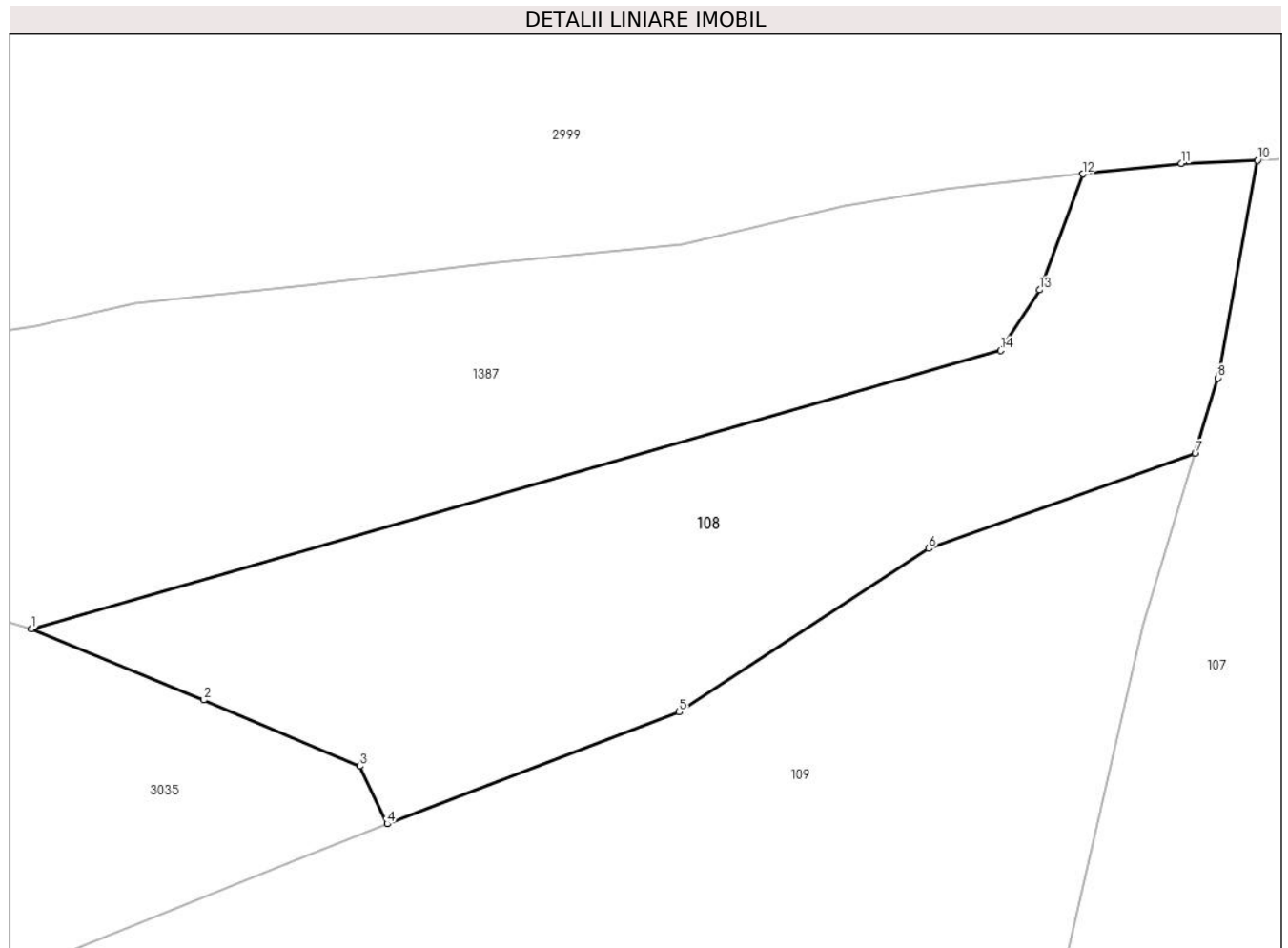
**C. Partea III. SARCINI .**

Inscrieri privind dezmembramintele dreptului de proprietate, drepturi reale de garanție și sarcini	Referințe
NU SUNT	

**Teren**

Nr cadastral	Suprafața (mp)*	Observații / Referințe
	3.100	

\* Suprafața este determinată în planul de proiecție Stereo 70.



**Date referitoare la teren**

Crt	Categorie folosință	Intravilan	Suprafața (mp)	Tarla	Parcelă	Nr. topo	Observații / Referințe
1	padure	NU	3.100	-	-	-	UP II u.a. 1, 4c

**Lungime Segmente**

1) Valorile lungimilor segmentelor sunt obținute din proiecție în plan.

Punct început	X / Y	Punct sfârșit	X / Y	Lungime segment (** (m)
1	514.952,677 649.091,097	2	514.971,531 649.083,333	20.39
2	514.971,531 649.083,333	3	514.988,564 649.076,123	18.496
3	514.988,564 649.076,123	4	514.991,589 649.069,802	7.008
4	514.991,589 649.069,802	5	515.023,493 649.082,017	34.162
5	515.023,493 649.082,017	6	515.050,772 649.099,877	32.606

Punct început	X / Y	Punct sfârșit	X / Y	Lungime segment (** (m)
6	515.050,772 649.099,877	7	515.079,904 649.110,239	30.92
7	515.079,904 649.110,239	8	515.082,402 649.118,488	8.619
8	515.082,402 649.118,488	9	515.082,512 649.118,852	0.38
9	515.082,512 649.118,852	10	515.086,735 649.142,26	23.786
10	515.086,735 649.142,26	11	515.078,4 649.141,895	8.343
11	515.078,4 649.141,895	12	515.067,608 649.140,757	10.852
12	515.067,608 649.140,757	13	515.062,889 649.128,1	13.508
13	515.062,889 649.128,1	14	515.058,655 649.121,485	7.854
14	515.058,655 649.121,485	1	514.952,677 649.091,097	110.249

\*\* Lungimile segmentelor sunt determinate în planul de proiecție Stereo 70 și sunt rotunjite la 1 milimetru.

\*\*\* Distanța dintre puncte este formată din segmente cumulate ce sunt mai mici decât valoarea 1 milimetru.





**DATE DESPRE IMOBILUL NR. 109**

Oficiul de Cadastru și Publicitate Imobiliară SUCEAVA  
Biroul de Cadastru și Publicitate Imobiliară Vatra Dornei

**A. Partea I. Descrierea imobilului**

TEREN Extravilan

Adresa: Jud. Suceava

Nr. Crt	Nr cadastral Nr. topografic	Suprafața* (mp)	Observații / Referințe
A1		10.000	Sector cadastral:7 Teren neimprejmuit;

**B. Partea II. Proprietari și acte**

Inscrieri privitoare la dreptul de proprietate și alte drepturi reale		Referințe
/		
Act Administrativ nr. 23, din 30/07/1993 emis de CJPSDPAT SUCEAVA;		
B1	Intabulare, drept de PROPRIETATE, dobandit prin Reconstituire, cota actuala 1/3, cota initiala 1/3 1) SANDU GHE GAVRIL DEFUNCT:Da	A1
Act Notarial nr. 66, din 07/04/2000 emis de BNP NICOLAI ROTARU;		
B2	Intabulare, drept de PROPRIETATE, dobandit prin Succesiune, cota actuala 1/3, cota initiala 1/3 1) CANDREA-BOZGA IONEL	A1
B3	Intabulare, drept de PROPRIETATE, dobandit prin Succesiune, cota actuala 1/3, cota initiala 1/3 1) SANDU GHE ISIDOR DEFUNCT:Da	A1

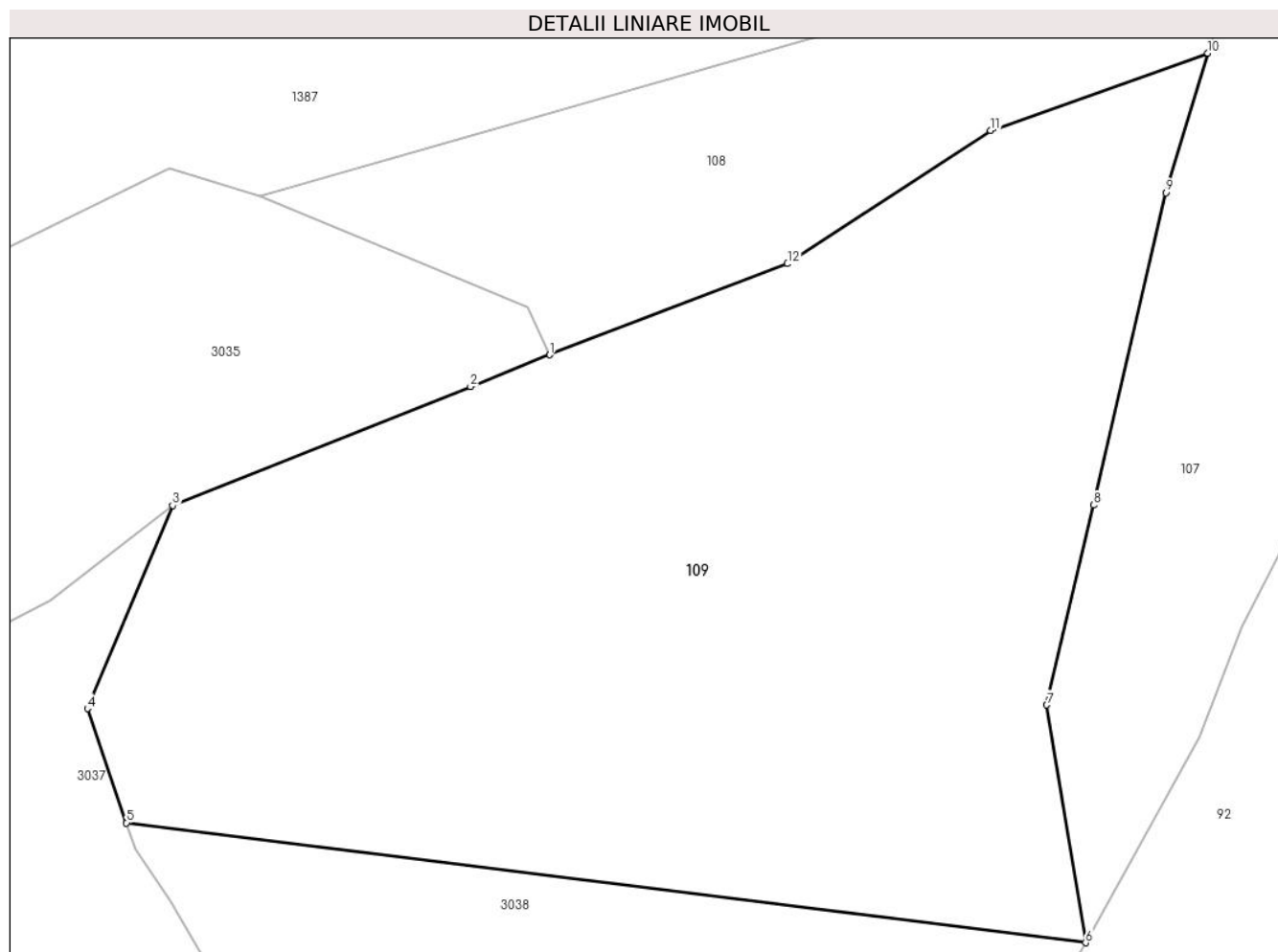
**C. Partea III. SARCINI .**

Inscrieri privind dezmembramintele dreptului de proprietate, drepturi reale de garanție și sarcini	Referințe
NU SUNT	

**Teren**

Nr cadastral	Suprafața (mp)*	Observații / Referințe
	10.000	

\* Suprafața este determinată în planul de proiecție Stereo 70.



**Date referitoare la teren**

Crt	Categorie folosință	Intravilan	Suprafața (mp)	Tarla	Parcelă	Nr. topo	Observații / Referințe
1	padure	NU	10.000	-	-	-	UP II u.a. 4C

**Lungime Segmente**

1) Valorile lungimilor segmentelor sunt obținute din proiecție în plan.

Punct început	X / Y	Punct sfârșit	X / Y	Lungime segment (** (m)
1	514.991,589 649.069,802	2	514.980,948 649.065,553	11.458
2	514.980,948 649.065,553	3	514.940,995 649.049,598	43.021
3	514.940,995 649.049,598	4	514.929,549 649.022,35	29.554
4	514.929,549 649.022,35	5	514.934,803 649.007,047	16.18
5	514.934,803 649.007,047	6	515.063,489 648.990,964	129.687

Punct început	X / Y	Punct sfârșit	X / Y	Lungime segment (** (m)
6	515.063,489 648.990,964	7	515.058,271 649.022,856	32.316
7	515.058,271 649.022,856	8	515.064,584 649.049,658	27.535
8	515.064,584 649.049,658	9	515.074,241 649.091,53	42.971
9	515.074,241 649.091,53	10	515.079,904 649.110,239	19.547
10	515.079,904 649.110,239	11	515.050,772 649.099,877	30.92
11	515.050,772 649.099,877	12	515.023,493 649.082,017	32.606
12	515.023,493 649.082,017	1	514.991,589 649.069,802	34.162

\*\* Lungimile segmentelor sunt determinate în planul de proiecție Stereo 70 și sunt rotunjite la 1 milimetru.

\*\*\* Distanța dintre puncte este formată din segmente cumulate ce sunt mai mici decât valoarea 1 milimetru.



**DATE DESPRE IMOBILUL NR. 110**

Oficiul de Cadastru și Publicitate Imobiliară SUCEAVA  
Biroul de Cadastru și Publicitate Imobiliară Vatra Dornei

**A. Partea I. Descrierea imobilului**

TEREN Extravilan

Adresa: Jud. Suceava

Nr. Crt	Nr cadastral Nr. topografic	Suprafața* (mp)	Observații / Referințe
A1		3.631	Sector cadastral:7 Teren neimprejmuit;

**B. Partea II. Proprietari și acte**

Inscrieri privitoare la dreptul de proprietate și alte drepturi reale		Referințe
/		
Act Normativ nr. 7, din 13/03/1996 emis de PARLAMENTUL ROMANIEI;		
B1	Intabulare, drept de PROPRIETATE, dobandit prin Lege, cota actuala 1/1, cota initiala 1/1 1) <b>NEIDENTIFICAT NEIDENTIFICAT</b>	A1
Act Administrativ nr. 7494, din 29/09/2022 emis de PRIMARIA COMUNEI POIANA STAMPEI;		
B2	SE NOTEAZA POSESIA FAPTICA IN FAVOAREA LUI 1) <b>DUMITRESCU COSTEL IONEL</b>	A1

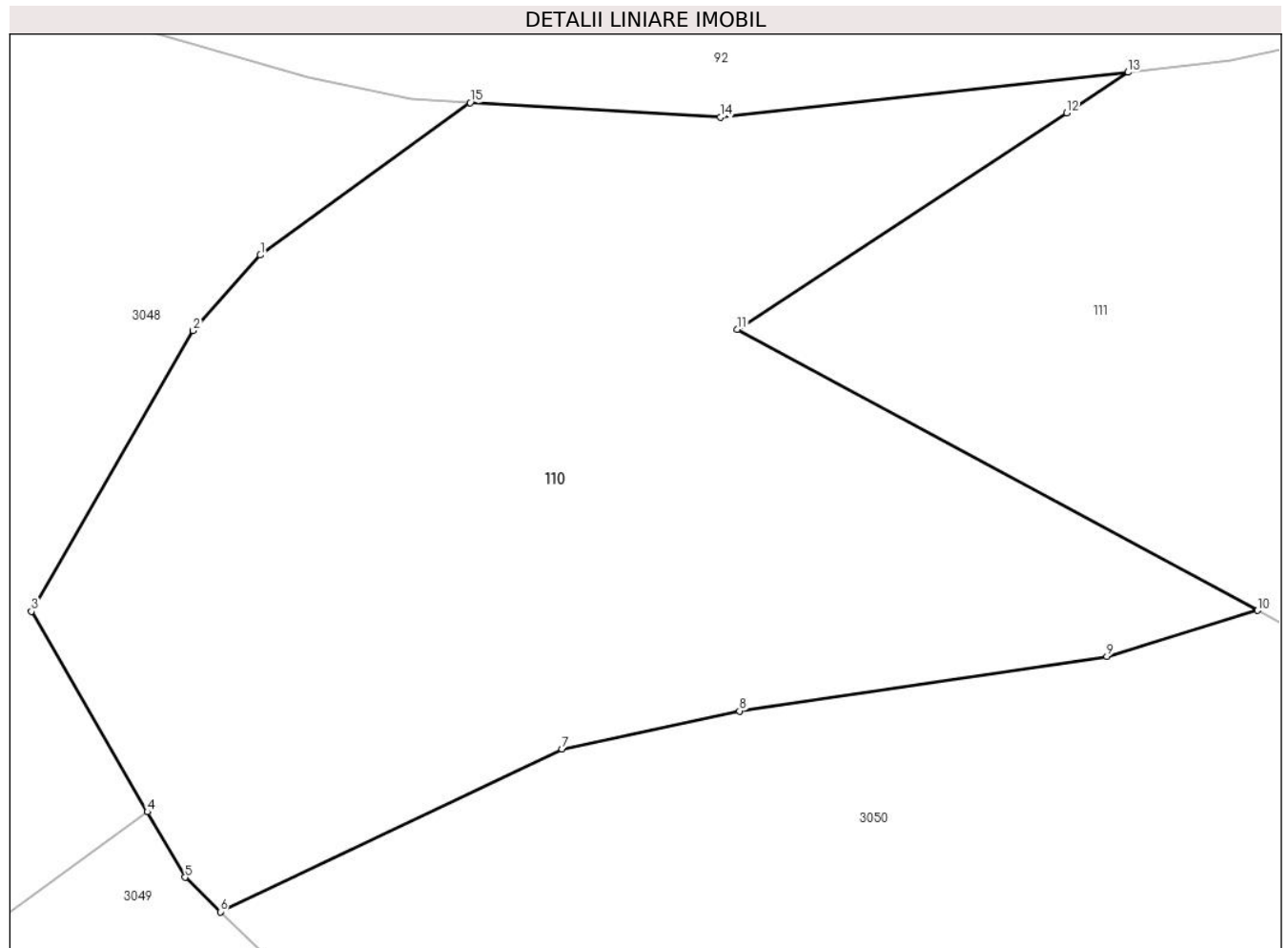
**C. Partea III. SARCINI .**

Inscrieri privind dezmembramintele dreptului de proprietate, drepturi reale de garanție și sarcini	Referințe
NU SUNT	

**Teren**

Nr cadastral	Suprafața (mp)*	Observații / Referințe
	3.631	

\* Suprafața este determinată în planul de proiecție Stereo 70.



**Date referitoare la teren**

Crt	Categorie folosință	Intravilan	Suprafața (mp)	Tarla	Parcelă	Nr. topo	Observații / Referințe
1	pasune	NU	3.631	-	-	-	

**Lungime Segmente**

1) Valorile lungimilor segmentelor sunt obținute din proiecție în plan.

Punct început	X / Y	Punct sfârșit	X / Y	Lungime segment (** (m)
1	515.103,974 648.585,935	2	515.098,455 648.579,748	8.291
2	515.098,455 648.579,748	3	515.085,194 648.556,756	26.542
3	515.085,194 648.556,756	4	515.094,704 648.540,317	18.992
4	515.094,704 648.540,317	5	515.097,803 648.534,96	6.189
5	515.097,803 648.534,96	6	515.100,686 648.532,129	4.041

Punct început	X / Y	Punct sfârşit	X / Y	Lungime segment (** (m)
6	515.100,686 648.532,129	7	515.128,725 648.545,468	31.05
7	515.128,725 648.545,468	8	515.143,276 648.548,584	14.881
8	515.143,276 648.548,584	9	515.173,429 648.553,063	30.484
9	515.173,429 648.553,063	10	515.185,784 648.556,823	12.914
10	515.185,784 648.556,823	11	515.143,112 648.579,853	48.49
11	515.143,112 648.579,853	12	515.170,121 648.597,597	32.316
12	515.170,121 648.597,597	13	515.175,161 648.600,908	6.03
13	515.175,161 648.600,908	14	515.141,719 648.597,223	33.644
14	515.141,719 648.597,223	15	515.121,188 648.598,414	20.566
15	515.121,188 648.598,414	1	515.103,974 648.585,935	21.261

\*\* Lungimile segmentelor sunt determinate în planul de proiecție Stereo 70 și sunt rotunjite la 1 milimetru.

\*\*\* Distanța dintre puncte este formată din segmente cumulate ce sunt mai mici decât valoarea 1 milimetru.





**DATE DESPRE IMOBILUL NR. 111**

Oficiul de Cadastru și Publicitate Imobiliară SUCEAVA  
Biroul de Cadastru și Publicitate Imobiliară Vatra Dornei

**A. Partea I. Descrierea imobilului**

TEREN Extravilan

Adresa: Jud. Suceava

Nr. Crt	Nr cadastral Nr. topografic	Suprafața* (mp)	Observații / Referințe
A1		4.941	Sector cadastral:7 Teren neimprejmuit;

**B. Partea II. Proprietari și acte**

Inscrieri privitoare la dreptul de proprietate și alte drepturi reale	Referințe
/	
Act Normativ nr. 7, din 13/03/1996 emis de PARLAMENTUL ROMANIEI;	
B1	A1
Intabulare, drept de PROPRIETATE, dobandit prin Lege, cota actuala 1/1, cota initiala 1/1	
1) NEIDENTIFICAT NEIDENTIFICAT	
Act Administrativ nr. 9695, din 13/12/2022 emis de PRIMARIA COMUNEI POIANA STAMPEI;	
B2	A1
SE NOTEAZA POSESIA FAPTICA IN FAVOAREA LUI	
1) NEDELEA CORNEL	
2) NEDELEA SIMONA ADRIANA	

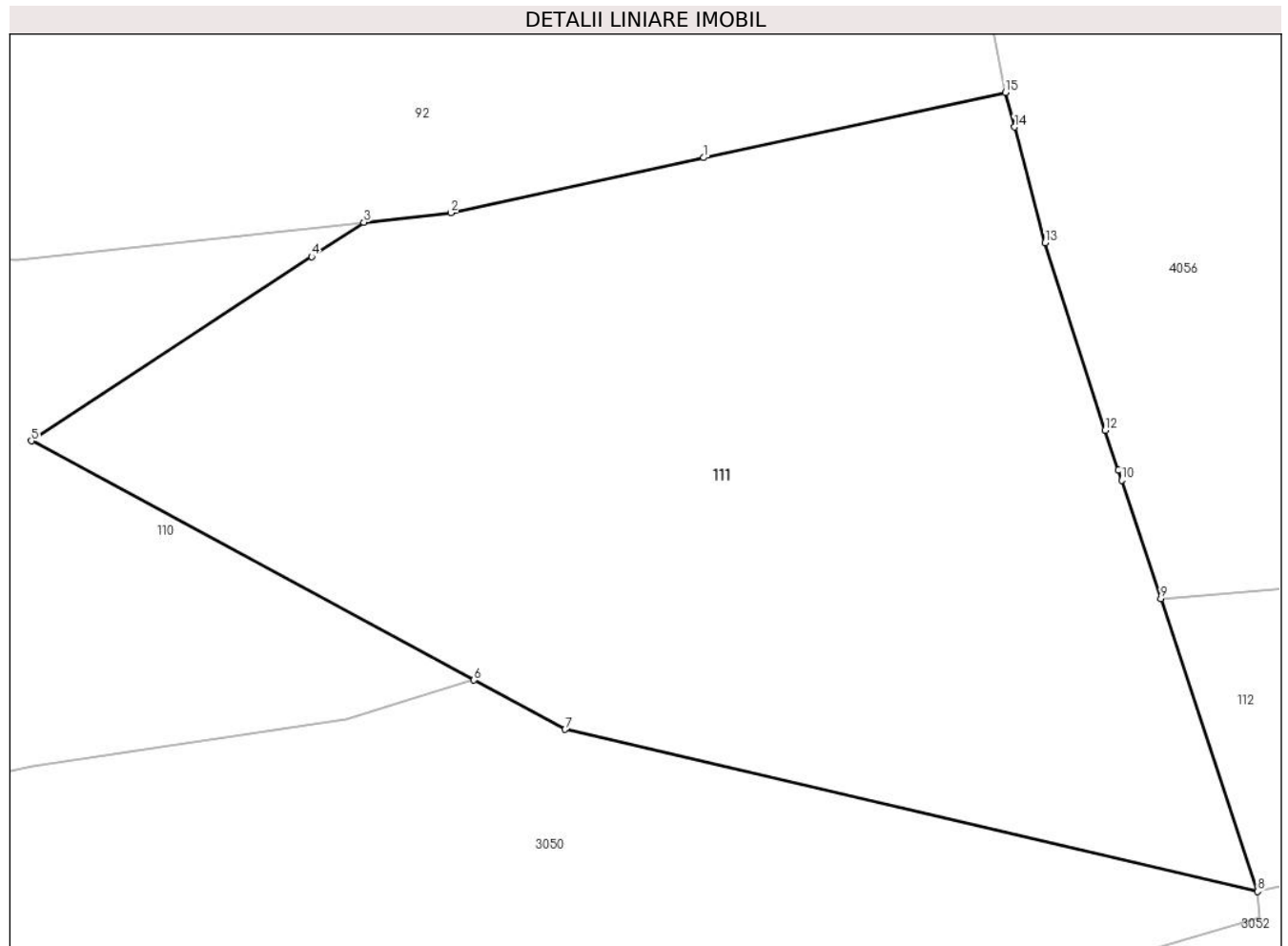
**C. Partea III. SARCINI .**

Inscrieri privind dezmembramintele dreptului de proprietate, drepturi reale de garanție și sarcini	Referințe
NU SUNT	

**Teren**

Nr cadastral	Suprafața (mp)*	Observații / Referințe
	4.941	

\* Suprafața este determinată în planul de proiecție Stereo 70.



**Date referitoare la teren**

Crt	Categorie folosință	Intravilan	Suprafața (mp)	Tarla	Parcelă	Nr. topo	Observații / Referințe
1	pasune	NU	4.941	-	-	-	UP II u.a. 3

**Lungime Segmente**

1) Valorile lungimilor segmentelor sunt obținute din proiecție în plan.

Punct început	X / Y	Punct sfârșit	X / Y	Lungime segment (** (m)
1	515.207,928 648.607,135	2	515.183,566 648.601,834	24.932
2	515.183,566 648.601,834	3	515.175,161 648.600,908	8.456
3	515.175,161 648.600,908	4	515.170,121 648.597,597	6.03
4	515.170,121 648.597,597	5	515.143,112 648.579,853	32.316
5	515.143,112 648.579,853	6	515.185,784 648.556,823	48.49

Punct început	X / Y	Punct sfârşit	X / Y	Lungime segment (** (m)
6	515.185,784 648.556,823	7	515.194,569 648.552,081	9.983
7	515.194,569 648.552,081	8	515.261,337 648.536,465	68.57
8	515.261,337 648.536,465	9	515.252,003 648.564,679	29.718
9	515.252,003 648.564,679	10	515.248,234 648.576,072	12.0
10	515.248,234 648.576,072	11	515.247,916 648.577,034	1.013
11	515.247,916 648.577,034	12	515.246,639 648.580,893	4.065
12	515.246,639 648.580,893	13	515.240,859 648.598,936	18.946
13	515.240,859 648.598,936	14	515.237,901 648.610,076	11.526
14	515.237,901 648.610,076	15	515.237,018 648.613,398	3.437
15	515.237,018 648.613,398	1	515.207,928 648.607,135	29.757

\*\* Lungimile segmentelor sunt determinate în planul de proiecție Stereo 70 și sunt rotunjite la 1 milimetru.

\*\*\* Distanța dintre puncte este formată din segmente cumulate ce sunt mai mici decât valoarea 1 milimetru.



**DATE DESPRE IMOBILUL NR. 112**

Oficiul de Cadastru și Publicitate Imobiliară SUCEAVA  
Biroul de Cadastru și Publicitate Imobiliară Vatra Dornei

**A. Partea I. Descrierea imobilului**

TEREN Extravilan

Adresa: Jud. Suceava

Nr. Crt	Nr cadastral Nr. topografic	Suprafața* (mp)	Observații / Referințe
A1		2.200	Sector cadastral:7 Teren neimprejmuit;

**B. Partea II. Proprietari și acte**

Inscrieri privitoare la dreptul de proprietate și alte drepturi reale		Referințe
/		
Act Administrativ nr. 192, din 30/08/1996 emis de CJPSDPAT SUCEAVA;		
B1	Intabulare, drept de PROPRIETATE, dobandit prin Reconstituire, cota actuala 1/1, cota initiala 1/1 1) DUMITRESCU A DUMITRU	A1

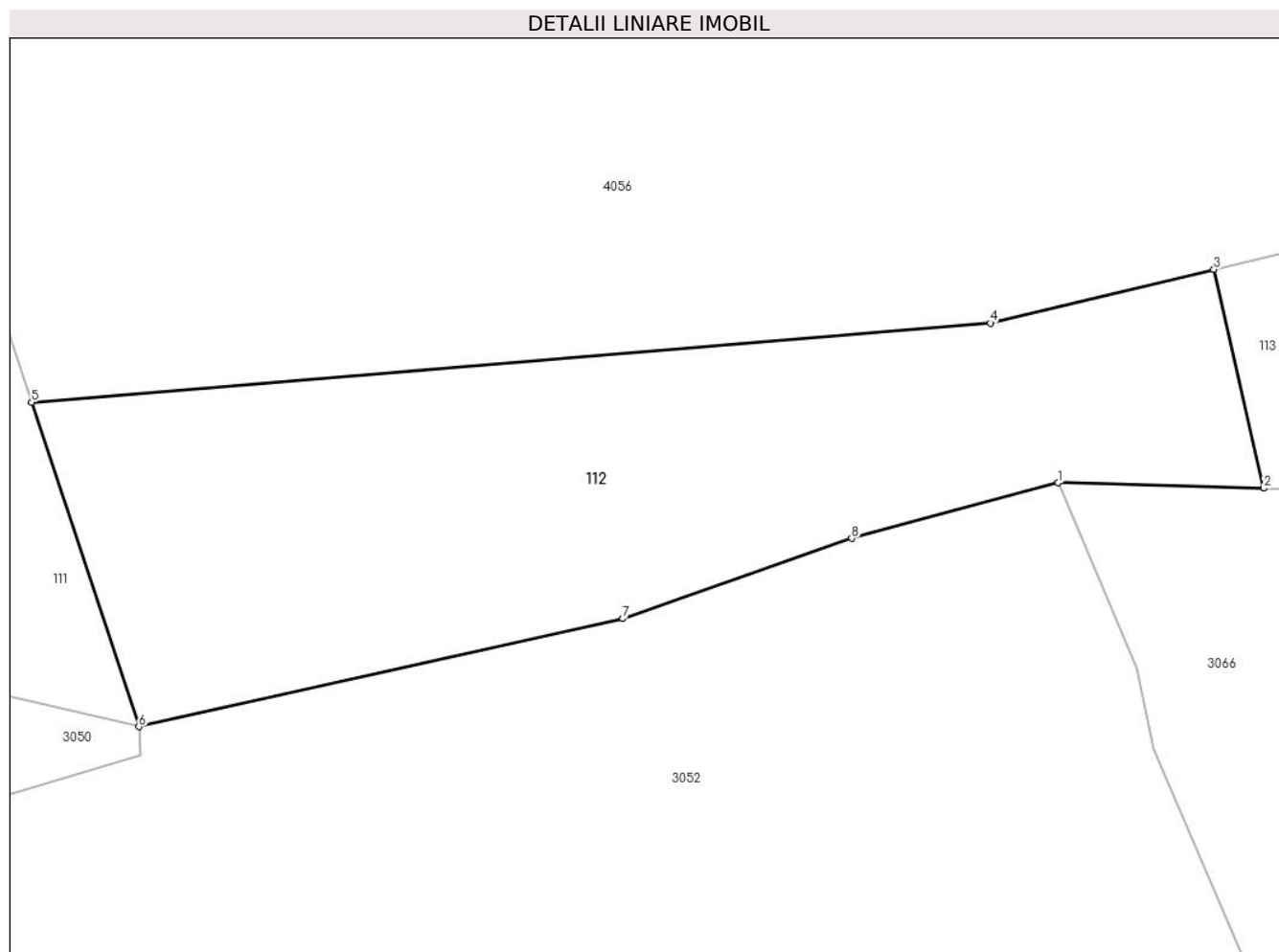
**C. Partea III. SARCINI .**

Inscrieri privind dezmembramintele dreptului de proprietate, drepturi reale de garanție și sarcini	Referințe
NU SUNT	

**Teren**

Nr cadastral	Suprafața (mp)*	Observații / Referințe
	2.200	

\* Suprafața este determinată în planul de proiecție Stereo 70.



**Date referitoare la teren**

Crt	Categorie folosință	Intra vilan	Suprafața (mp)	Tarla	Parcelă	Nr. topo	Observații / Referințe
1	padure	NU	2.200	-	-	-	UP I u.a. 229

**Lungime Segmente**

1) Valorile lungimilor segmentelor sunt obținute din proiecție în plan.

Punct început	X / Y	Punct sfârșit	X / Y	Lungime segment (** (m)
1	515.341,298 648.557,662	2	515.359,192 648.557,201	17.9
2	515.359,192 648.557,201	3	515.354,852 648.576,232	19.52
3	515.354,852 648.576,232	4	515.335,408 648.571,549	20.0
4	515.335,408 648.571,549	5	515.252,003 648.564,679	83.687
5	515.252,003 648.564,679	6	515.261,337 648.536,465	29.718

Punct început	X / Y	Punct sfârşit	X / Y	Lungime segment (** (m)
6	515.261,337 648.536,465	7	515.303,442 648.545,867	43.142
7	515.303,442 648.545,867	8	515.323,352 648.552,836	21.094
8	515.323,352 648.552,836	1	515.341,298 648.557,662	18.584

\*\* Lungimile segmentelor sunt determinate în planul de proiecție Stereo 70 și sunt rotunjite la 1 milimetru.

\*\*\* Distanța dintre puncte este formată din segmente cumulate ce sunt mai mici decât valoarea 1 milimetru.





**DATE DESPRE IMOBILUL NR. 113**

Oficiul de Cadastru și Publicitate Imobiliară SUCEAVA  
Biroul de Cadastru și Publicitate Imobiliară Vatra Dornei

**A. Partea I. Descrierea imobilului**

TEREN Extravilan

Adresa: Jud. Suceava

Nr. Crt	Nr cadastral Nr. topografic	Suprafața* (mp)	Observații / Referințe
A1		2.200	Sector cadastral:7 Teren neimprejmuit;

**B. Partea II. Proprietari și acte**

Inscrieri privitoare la dreptul de proprietate și alte drepturi reale		Referințe
/		
Act Administrativ nr. 193, din 30/08/1996 emis de CJPSDPAT SUCEAVA;		
B1	Intabulare, drept de PROPRIETATE, dobandit prin Reconstituire, cota actuala 1/1, cota initiala 1/1 1) NEDELEA TEODOSIA, LIPSA CNP	A1

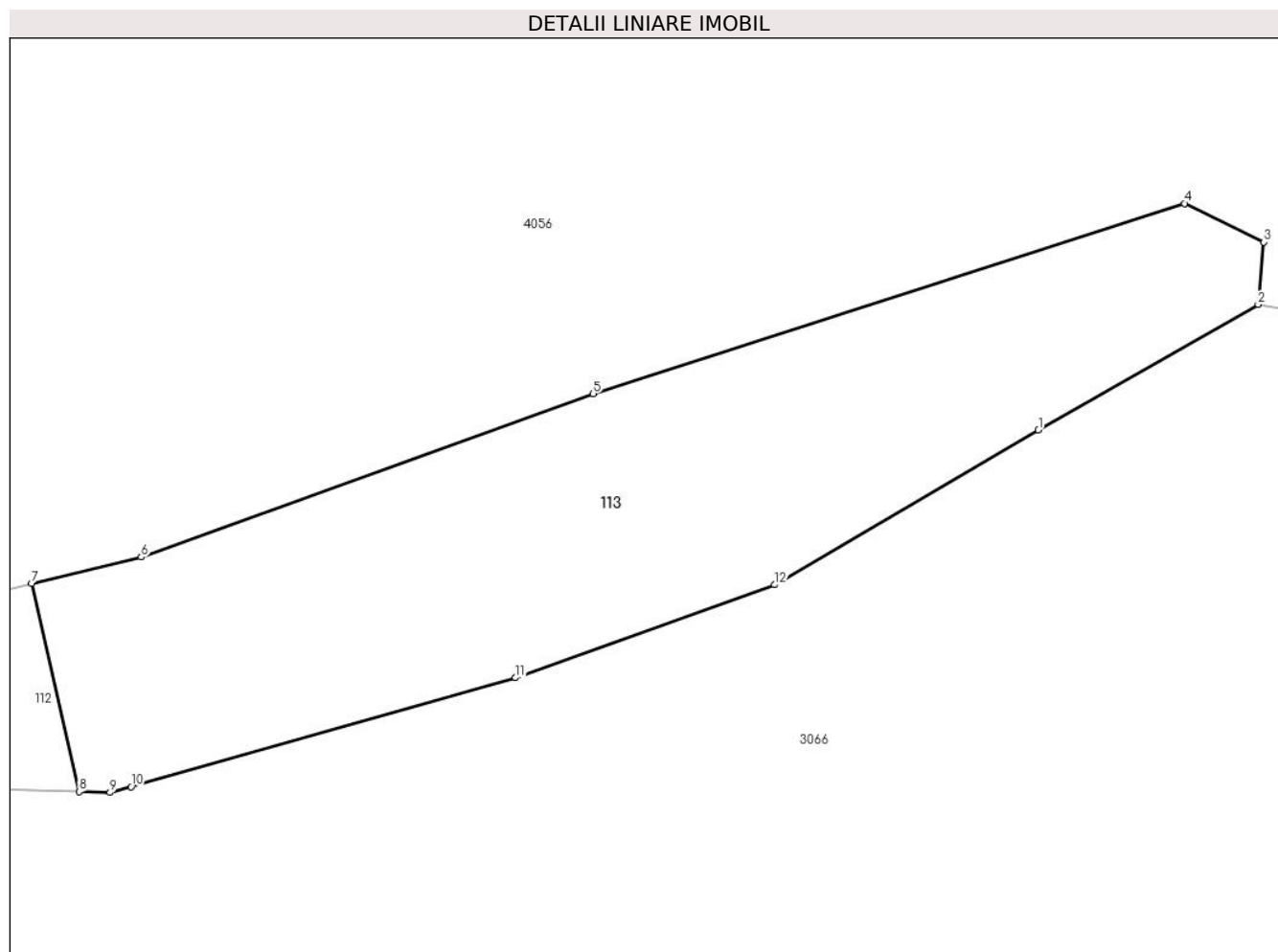
**C. Partea III. SARCINI .**

Inscrieri privind dezmembramintele dreptului de proprietate, drepturi reale de garanție și sarcini	Referințe
NU SUNT	

**Teren**

Nr cadastral	Suprafața (mp)*	Observații / Referințe
	2.200	

\* Suprafața este determinată în planul de proiecție Stereo 70.



**Date referitoare la teren**

Crt	Categorie folosință	Intravilan	Suprafața (mp)	Tarla	Parcelă	Nr. topo	Observații / Referințe
1	padure	NU	2.200	-	-	-	UP I u.a. 229, UP II u.a. 3J

**Lungime Segmente**

1) Valorile lungimilor segmentelor sunt obținute din proiecție în plan.

Punct început	X / Y	Punct sfârșit	X / Y	Lungime segment (** (m)
1	515.446,902 648.590,258	2	515.466,987 648.601,72	23.125
2	515.466,987 648.601,72	3	515.467,503 648.607,426	5.729
3	515.467,503 648.607,426	4	515.460,257 648.610,952	8.058
4	515.460,257 648.610,952	5	515.406,202 648.593,573	56.78
5	515.406,202 648.593,573	6	515.364,88 648.578,647	43.935

Punct început	X / Y	Punct sfârșit	X / Y	Lungime segment (** (m)
6	515.364,88 648.578,647	7	515.354,852 648.576,232	10.315
7	515.354,852 648.576,232	8	515.359,192 648.557,201	19.52
8	515.359,192 648.557,201	9	515.362,024 648.557,128	2.833
9	515.362,024 648.557,128	10	515.363,949 648.557,672	2.0
10	515.363,949 648.557,672	11	515.399,102 648.567,61	36.531
11	515.399,102 648.567,61	12	515.422,783 648.576,114	25.162
12	515.422,783 648.576,114	1	515.446,902 648.590,258	27.96

\*\* Lungimile segmentelor sunt determinate în planul de proiecție Stereo 70 și sunt rotunjite la 1 milimetru.

\*\*\* Distanța dintre puncte este formată din segmente cumulate ce sunt mai mici decât valoarea 1 milimetru.



**DATE DESPRE IMOBILUL NR. 114**

Oficiul de Cadastru și Publicitate Imobiliară SUCEAVA  
Biroul de Cadastru și Publicitate Imobiliară Vatra Dornei

**A. Partea I. Descrierea imobilului**

TEREN Extravilan

Adresa: Jud. Suceava

Nr. Crt	Nr cadastral Nr. topografic	Suprafața* (mp)	Observații / Referințe
A1	34181	4.000	Sector cadastral:7 Teren neimprejmuit;

**B. Partea II. Proprietari și acte**

Inscrieri privitoare la dreptul de proprietate și alte drepturi reale		Referințe
<b>4512 / 24/03/2021</b>		
Act Notarial nr. 666, din 23/03/2021 emis de Vasilit Niculina;		
B5	Intabulare, drept de PROPRIETATE, bun propriu cu titlu de donație, dobandit prin Conventie, cota actuala 1/1, cota initiala 1/1 1) Mezdrea Vilut	A1

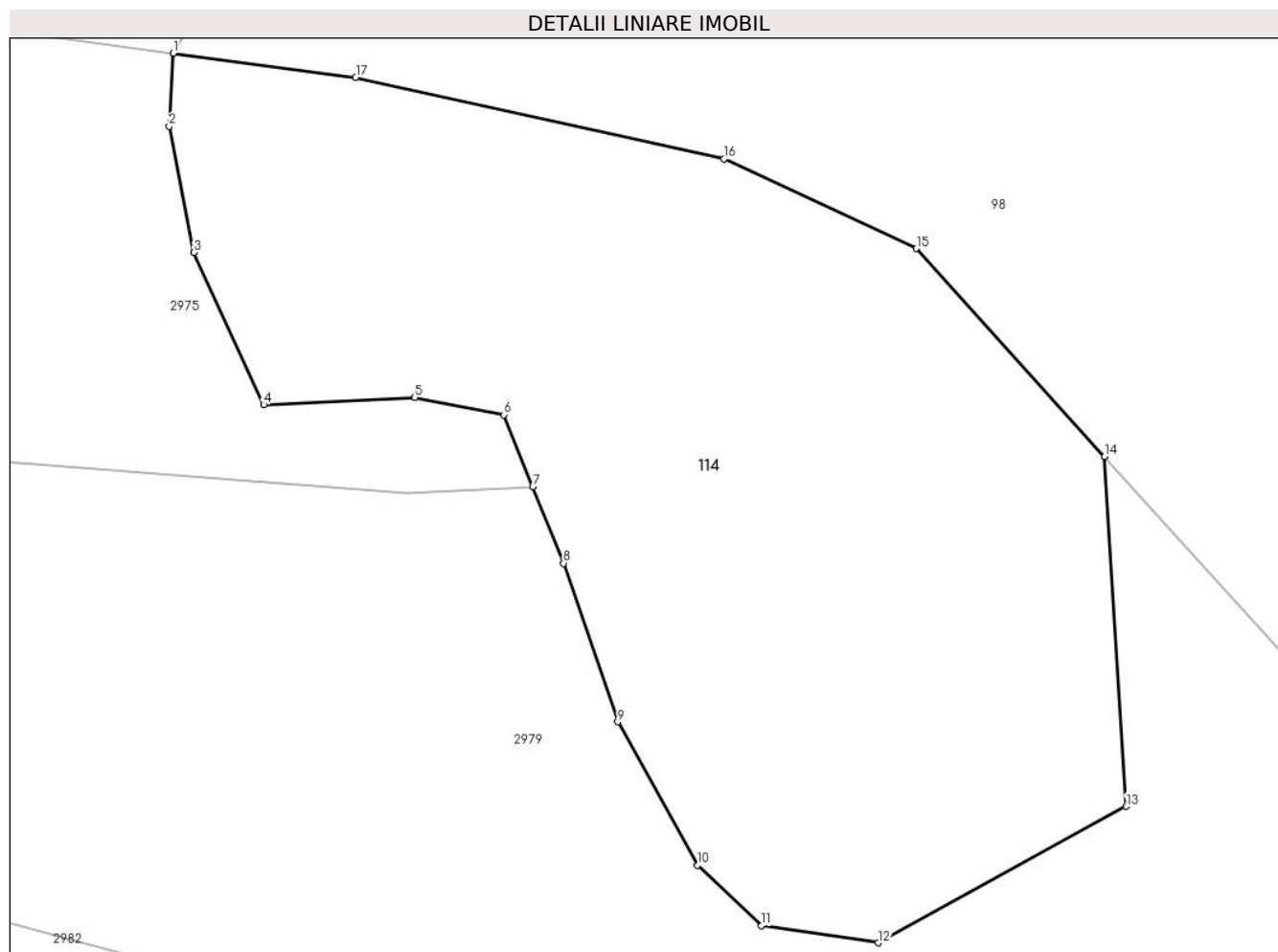
**C. Partea III. SARCINI .**

Inscrieri privind dezmembramintele dreptului de proprietate, drepturi reale de garanție și sarcini	Referințe
NU SUNT	

**Teren**

Nr cadastral	Suprafața (mp)*	Observații / Referințe
34181	4.000	

\* Suprafața este determinată în planul de proiecție Stereo 70.



**Date referitoare la teren**

Crt	Categorie folosință	Intravilan	Suprafața (mp)	Tarla	Parcelă	Nr. topo	Observații / Referințe
1	padure	NU	4.000	-	-	-	Împrejmuț cu gard din lemn de la punctul 1 la punctul 5, iar diferența este cu tarusi din lemn. Amplasament silvic OS Dorna Candrenilor, U.P. II u.a. 4A%

**Lungime Segmente**

1) Valorile lungimilor segmentelor sunt obținute din proiecție în plan.

Punct început	X / Y	Punct sfârșit	X / Y	Lungime segment (** (m)
1	515.030,991 649.715,665	2	515.030,632 649.708,851	6.823
2	515.030,632 649.708,851	3	515.032,942 649.697,078	11.997
3	515.032,942 649.697,078	4	515.039,455 649.682,891	15.611
4	515.039,455 649.682,891	5	515.053,544 649.683,584	14.106

Punct început	X / Y	Punct sfârşit	X / Y	Lungime segment (** (m)
5	515.053,544 649.683,584	6	515.061,858 649.681,968	8.47
6	515.061,858 649.681,968	7	515.064,549 649.675,243	7.243
7	515.064,549 649.675,243	8	515.067,401 649.668,116	7.676
8	515.067,401 649.668,116	9	515.072,482 649.653,341	15.624
9	515.072,482 649.653,341	10	515.079,906 649.639,95	15.311
10	515.079,906 649.639,95	11	515.085,88 649.634,327	8.204
11	515.085,88 649.634,327	12	515.096,774 649.632,745	11.008
12	515.096,774 649.632,745	13	515.119,9 649.645,451	26.387
13	515.119,9 649.645,451	14	515.117,878 649.678,055	32.667
14	515.117,878 649.678,055	15	515.100,333 649.697,466	26.165
15	515.100,333 649.697,466	16	515.082,403 649.705,825	19.783
16	515.082,403 649.705,825	17	515.048,024 649.713,421	35.208
17	515.048,024 649.713,421	1	515.030,991 649.715,665	17.18

\*\* Lungimile segmentelor sunt determinate în planul de proiecție Stereo 70 și sunt rotunjite la 1 milimetru.

\*\*\* Distanța dintre puncte este formată din segmente cumulate ce sunt mai mici decât valoarea 1 milimetru.





**DATE DESPRE IMOBILUL NR. 116**

Oficiul de Cadastru și Publicitate Imobiliară SUCEAVA  
 Biroul de Cadastru și Publicitate Imobiliară Vatra Dornei

**A. Partea I. Descrierea imobilului**

TEREN Extravilan

Adresa: Jud. Suceava

Nr. Crt	Nr cadastral Nr. topografic	Suprafața* (mp)	Observații / Referințe
A1		14.743	Sector cadastral:16 Teren neimprejmuit; Diferenta de suprafata se regaseste la ID 3377

**B. Partea II. Proprietari și acte**

Inscrieri privitoare la dreptul de proprietate și alte drepturi reale		Referințe
/		
Act Notarial nr. 641, din 31/03/2005 emis de BNP Nicolai Rotaru;		
B1	Intabulare, drept de PROPRIETATE, dobandit prin Conventie, cota actuala 1/1, cota initiala 1/1 1) IOHNE EUGEN TOADER 2) IOHNE LENUTA	A1

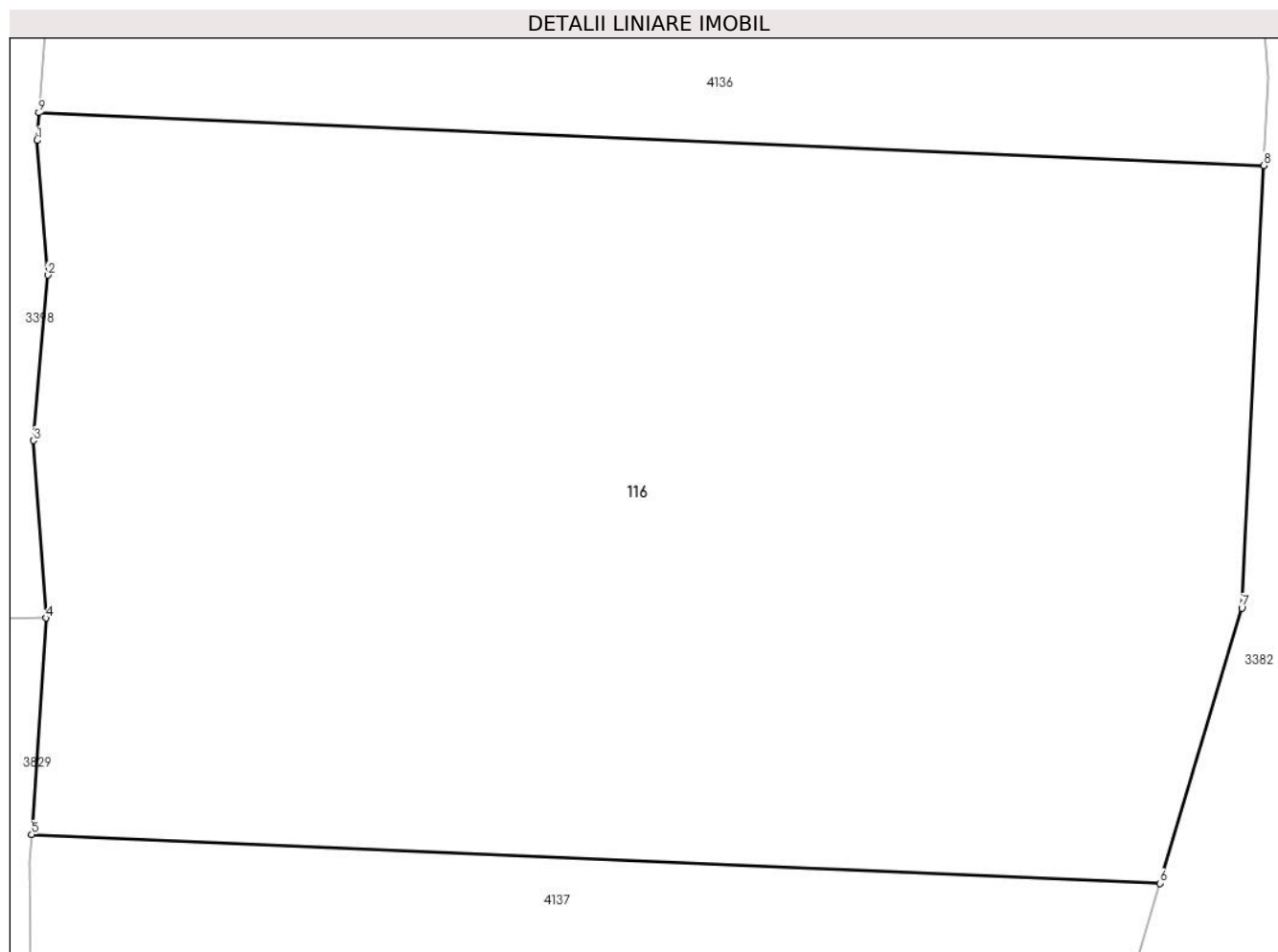
**C. Partea III. SARCINI .**

Inscrieri privind dezmembramintele dreptului de proprietate, drepturi reale de garanție și sarcini	Referințe
NU SUNT	

**Teren**

Nr cadastral	Suprafața (mp)*	Observații / Referințe
	14.743	Diferenta de suprafata se regaseste la ID 3377

\* Suprafața este determinată în planul de proiecție Stereo 70.



**Date referitoare la teren**

Crt	Categorie folosință	Intravilan	Suprafața (mp)	Tarla	Parcelă	Nr. topo	Observații / Referințe
1	padure	NU	14.743	-	-	-	

**Lungime Segmente**

1) Valorile lungimilor segmentelor sunt obținute din proiecție în plan.

Punct început	X / Y	Punct sfârșit	X / Y	Lungime segment (** (m)
1	513.936,838 646.964,697	2	513.938,267 646.947,081	17.674
2	513.938,267 646.947,081	3	513.936,376 646.925,442	21.721
3	513.936,376 646.925,442	4	513.938,029 646.902,235	23.266
4	513.938,029 646.902,235	5	513.936,165 646.873,914	28.382
5	513.936,165 646.873,914	6	514.083,814 646.867,56	147.786

Punct început	X / Y	Punct sfârșit	X / Y	Lungime segment (** (m)
6	514.083,814 646.867,56	7	514.094,56 646.903,546	37.556
7	514.094,56 646.903,546	8	514.097,421 646.961,414	57.939
8	514.097,421 646.961,414	9	513.937,12 646.968,313	160.449
9	513.937,12 646.968,313	1	513.936,838 646.964,697	3.627

\*\* Lungimile segmentelor sunt determinate în planul de proiecție Stereo 70 și sunt rotunjite la 1 milimetru.

\*\*\* Distanța dintre puncte este formată din segmente cumulate ce sunt mai mici decât valoarea 1 milimetru.



**DATE DESPRE IMOBILUL NR. 117**

Oficiul de Cadastru și Publicitate Imobiliară SUCEAVA  
Biroul de Cadastru și Publicitate Imobiliară Vatra Dornei

**A. Partea I. Descrierea imobilului**

TEREN Extravilan

Adresa: Jud. Suceava

Nr. Crt	Nr cadastral Nr. topografic	Suprafața* (mp)	Observații / Referințe
A1	32749	8.059	Sector cadastral:16 Teren imprejmuit;

**B. Partea II. Proprietari și acte**

Inscrieri privitoare la dreptul de proprietate și alte drepturi reale		Referințe
<b>18792 / 28/12/2017</b>		
Act Notarial nr. 2956, din 27/12/2017 emis de Vasilut Niculina;		
B1	Se infiinteaza cartea funciara 32749 a imobilului cu numarul cadastral 32749/Poiana Stampei, rezultat din dezmembrarea imobilului cu numarul cadastral 32609 inscris in cartea funciara 32609;	A1
Act Administrativ nr. 240, din 03/12/2002 emis de CJSIPT SUCEAVA;		
B2	Intabulare, drept de PROPRIETATE, dobandit prin Reconstituire, cota actuala 1/6, cota initiala 1/1 1) <b>TODAȘCĂ ELENA</b> <i>OBSERVATII: pozitie transcrisa din CF 32609/Poiana Stampei, inscrisa prin incheierea nr. 8293 din 14/06/2017;</i>	A1
<b>18799 / 28/12/2017</b>		
Act Notarial nr. 2961, din 27/12/2017 emis de Vasilut Niculina;		
B3	Intabulare, drept de PROPRIETATEcu titlu de partaj, dobandit prin Conventie, cota actuala 5/6, cota initiala 5/6 1) <b>TODAȘCĂ ELENA</b>	A1

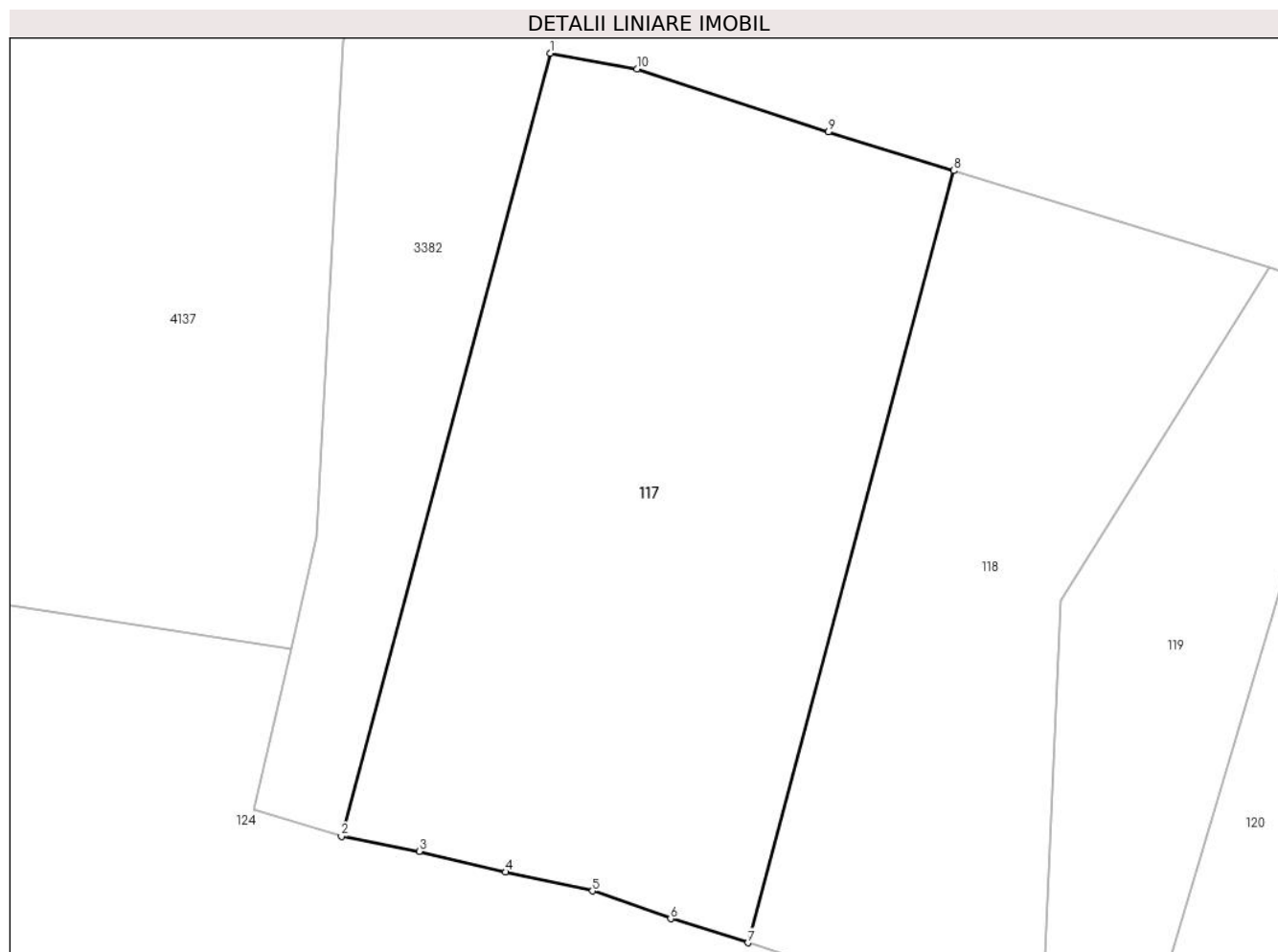
**C. Partea III. SARCINI .**

Inscrieri privind dezmembramintele dreptului de proprietate, drepturi reale de garanție și sarcini	Referințe
NU SUNT	

**Teren**

Nr cadastral	Suprafața (mp)*	Observații / Referințe
32749	8.059	

\* Suprafața este determinată în planul de proiecție Stereo 70.



**Date referitoare la teren**

Crt	Categorie folosință	Intravilan	Suprafața (mp)	Tarla	Parcelă	Nr. topo	Observații / Referințe
1	padure	NU	8.059	-	-	-	Împrejmuit cu tarusi din lemn pe trei laturi, iar pe o singura latura cu gard din lemn Amplasament forestier - O.S. Dorna Candrenilor, UP II, u.a. 23A% = 0.8059 ha

**Lungime Segmente**

1) Valorile lungimilor segmentelor sunt obținute din proiecție în plan.

Punct început	X / Y	Punct sfârșit	X / Y	Lungime segment (** (m)
1	514.110,551 646.848,088	2	514.078,252 646.727,086	125.239
2	514.078,252 646.727,086	3	514.090,284 646.724,794	12.248
3	514.090,284 646.724,794	4	514.103,616 646.721,595	13.71

Punct început	X / Y	Punct sfârșit	X / Y	Lungime segment (** (m)
4	514.103,616 646.721,595	5	514.117,05 646.718,662	13.75
5	514.117,05 646.718,662	6	514.129,134 646.714,386	12.818
6	514.129,134 646.714,386	7	514.141,082 646.710,668	12.513
7	514.141,082 646.710,668	8	514.172,922 646.829,95	123.458
8	514.172,922 646.829,95	9	514.153,529 646.835,913	20.289
9	514.153,529 646.835,913	10	514.123,937 646.845,633	31.147
10	514.123,937 646.845,633	1	514.110,551 646.848,088	13.609

\*\* Lungimile segmentelor sunt determinate în planul de proiecție Stereo 70 și sunt rotunjite la 1 milimetru.

\*\*\* Distanța dintre puncte este formată din segmente cumulate ce sunt mai mici decât valoarea 1 milimetru.





**DATE DESPRE IMOBILUL NR. 118**

Oficiul de Cadastru și Publicitate Imobiliară SUCEAVA  
Biroul de Cadastru și Publicitate Imobiliară Vatra Dornei

**A. Partea I. Descrierea imobilului**

TEREN Extravilan

Adresa: Jud. Suceava

Nr. Crt	Nr cadastral Nr. topografic	Suprafața* (mp)	Observații / Referințe
A1	32750	5.119	Sector cadastral:16 Teren imprejmuit;

**B. Partea II. Proprietari și acte**

Inscrieri privitoare la dreptul de proprietate și alte drepturi reale		Referințe
<b>18792 / 28/12/2017</b>		
Act Notarial nr. 2956, din 27/12/2017 emis de Vasilit Niculina;		
B1	Se infiinteaza cartea funciara 32750 a imobilului cu numarul cadastral 32750/Poiana Stampei, rezultat din dezmembrarea imobilului cu numarul cadastral 32609 inscris in cartea funciara 32609;	A1
Act Notarial nr. 146, din 03/11/2017 emis de Vasilit Niculina;		
B4	Intabulare, drept de PROPRIETATE, dobandit prin Succesiune, cota actuala 1/6, cota initiala 1/6 1) <b>RUSU ZAHARIA-IONEL</b> <i>OBSERVATII: pozitie transcrisa din CF 32609/Poiana Stampei, inscrisa prin incheierea nr. 17429 din 28/11/2017;</i>	A1
B5	Intabulare, drept de PROPRIETATE, dobandit prin Succesiune, cota actuala 1/6, cota initiala 1/6 1) <b>RUSU IFTEMIE-ILIUȚĂ</b> <i>OBSERVATII: pozitie transcrisa din CF 32609/Poiana Stampei, inscrisa prin incheierea nr. 17429 din 28/11/2017;</i>	A1
<b>18798 / 28/12/2017</b>		
Act Notarial nr. 2961, din 27/12/2017 emis de Vasilit Niculina;		
B6	Intabulare, drept de PROPRIETATEcu titlu de partaj, dobandit prin Conventie, cota actuala 1/3, cota initiala 1/3 1) <b>RUSU ZAHARIA-IONEL</b>	A1
B7	Intabulare, drept de PROPRIETATEcu titlu de partaj, dobandit prin Conventie, cota actuala 1/3, cota initiala 1/3 1) <b>RUSU IFTEMIE-ILIUȚĂ</b>	A1

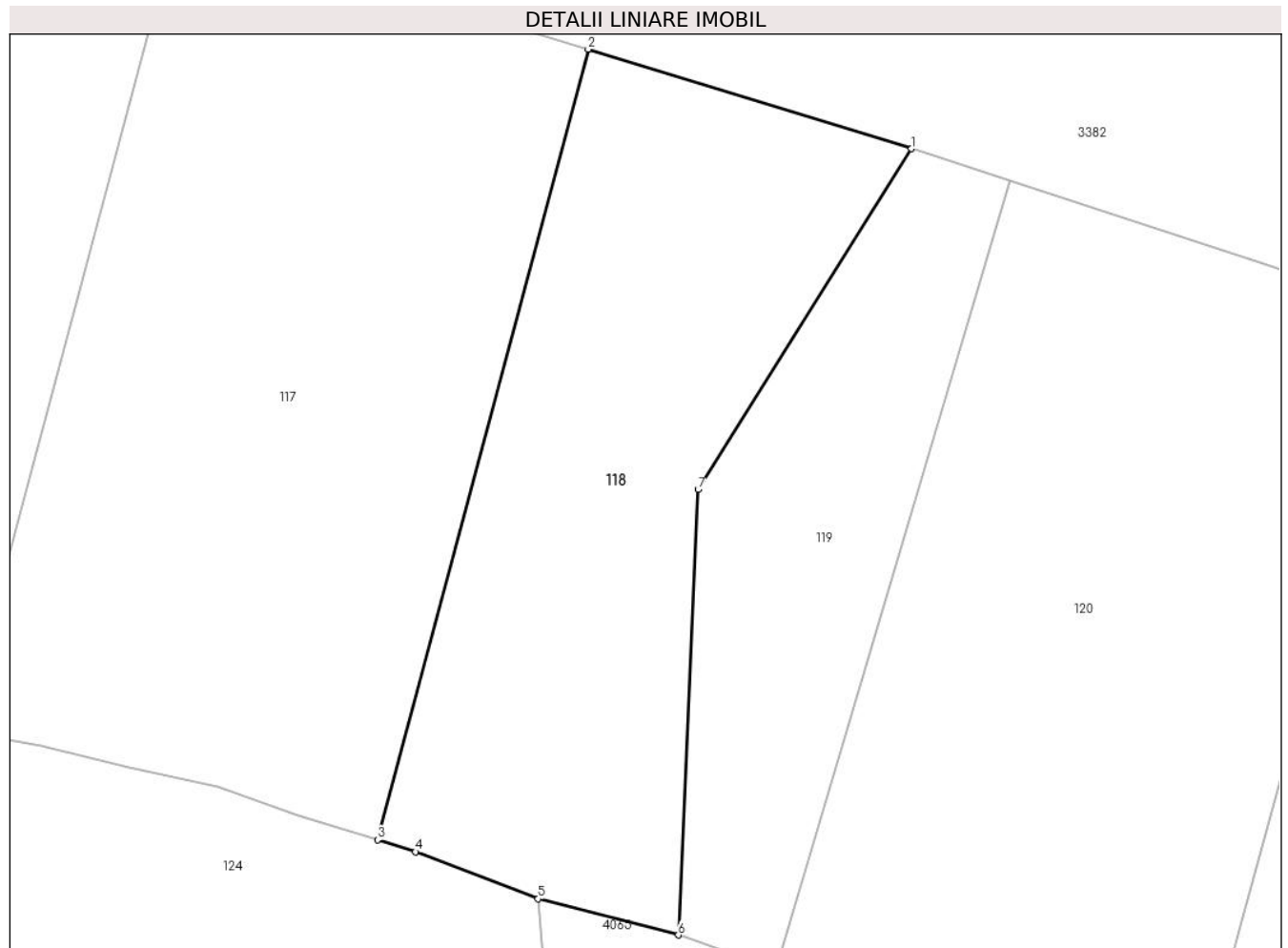
**C. Partea III. SARCINI .**

Inscrieri privind dezmembramintele dreptului de proprietate, drepturi reale de garanție și sarcini	Referințe
NU SUNT	

**Teren**

Nr cadastral	Suprafața (mp)*	Observații / Referințe
32750	5.119	

\* Suprafața este determinată în planul de proiecție Stereo 70.



**Date referitoare la teren**

Crt	Categorie folosință	Intra vilan	Suprafața (mp)	Tarla	Parcelă	Nr. topo	Observații / Referințe
1	padure	NU	5.119	-	-	-	Împrejmuit cu tarusi din lemn pe trei laturi, iar pe o singura latura cu gard din lemn Amplasament forestier - O.S. Dorna Candrenilor, UP II, u.a. 23A% = 0.5119 ha

**Lungime Segmente**

1) Valorile lungimilor segmentelor sunt obținute din proiecție în plan.

Punct început	X / Y	Punct sfârșit	X / Y	Lungime segment (** (m))
1	514.221,766 646.814,93	2	514.172,922 646.829,95	51.101
2	514.172,922 646.829,95	3	514.141,082 646.710,668	123.458
3	514.141,082 646.710,668	4	514.146,832 646.708,879	6.022

Punct început	X / Y	Punct sfârșit	X / Y	Lungime segment (** (m)
4	514.146,832 646.708,879	5	514.165,324 646.701,762	19.814
5	514.165,324 646.701,762	6	514.186,538 646.696,319	21.901
6	514.186,538 646.696,319	7	514.189,525 646.763,518	67.265
7	514.189,525 646.763,518	1	514.221,766 646.814,93	60.685

\*\* Lungimile segmentelor sunt determinate în planul de proiecție Stereo 70 și sunt rotunjite la 1 milimetru.

\*\*\* Distanța dintre puncte este formată din segmente cumulate ce sunt mai mici decât valoarea 1 milimetru.



**DATE DESPRE IMOBILUL NR. 119**

Oficiul de Cadastru și Publicitate Imobiliară SUCEAVA  
Biroul de Cadastru și Publicitate Imobiliară Vatra Dornei

**A. Partea I. Descrierea imobilului**

TEREN Extravilan

Adresa: Jud. Suceava

Nr. Crt	Nr cadastral Nr. topografic	Suprafața* (mp)	Observații / Referințe
A1	32748	2.941	Sector cadastral:16 Teren imprejmuit;

**B. Partea II. Proprietari și acte**

Inscrieri privitoare la dreptul de proprietate și alte drepturi reale		Referințe
<b>18793 / 28/12/2017</b>		
Act Notarial nr. 2957, din 27/12/2017 emis de Vasilut Niculina;		
B1	Se infiinteaza cartea funciara 32748 a imobilului cu numarul cadastral 32748/Poiana Stampei, rezultat din dezmembrarea imobilului cu numarul cadastral 32610 inscris in cartea funciara 32610;	A1
Act Notarial nr. 146, din 03/11/2017 emis de Vasilut Niculina;		
B4	Intabulare, drept de PROPRIETATE, dobandit prin Succesiune, cota actuala 1/6, cota initiala 1/6 1) <b>RUSU ZAHARIA-IONEL</b> <i>OBSERVATII: pozitie transcrisa din CF 32610/Poiana Stampei, inscrisa prin incheierea nr. 17430 din 28/11/2017;</i>	A1
B5	Intabulare, drept de PROPRIETATE, dobandit prin Succesiune, cota actuala 1/6, cota initiala 1/6 1) <b>RUSU IFTEMIE-ILIUȚĂ</b> <i>OBSERVATII: pozitie transcrisa din CF 32610/Poiana Stampei, inscrisa prin incheierea nr. 17430 din 28/11/2017;</i>	A1
<b>18797 / 28/12/2017</b>		
Act Notarial nr. 2961, din 27/12/2017 emis de Vasilut Niculina;		
B6	Intabulare, drept de PROPRIETATEcu titlu de partaj, dobandit prin Conventie, cota actuala 1/3, cota initiala 1/3 1) <b>RUSU ZAHARIA-IONEL</b>	A1
B7	Intabulare, drept de PROPRIETATEcu titlu de partaj, dobandit prin Conventie, cota actuala 1/3, cota initiala 1/3 1) <b>RUSU IFTEMIE-ILIUȚĂ</b>	A1

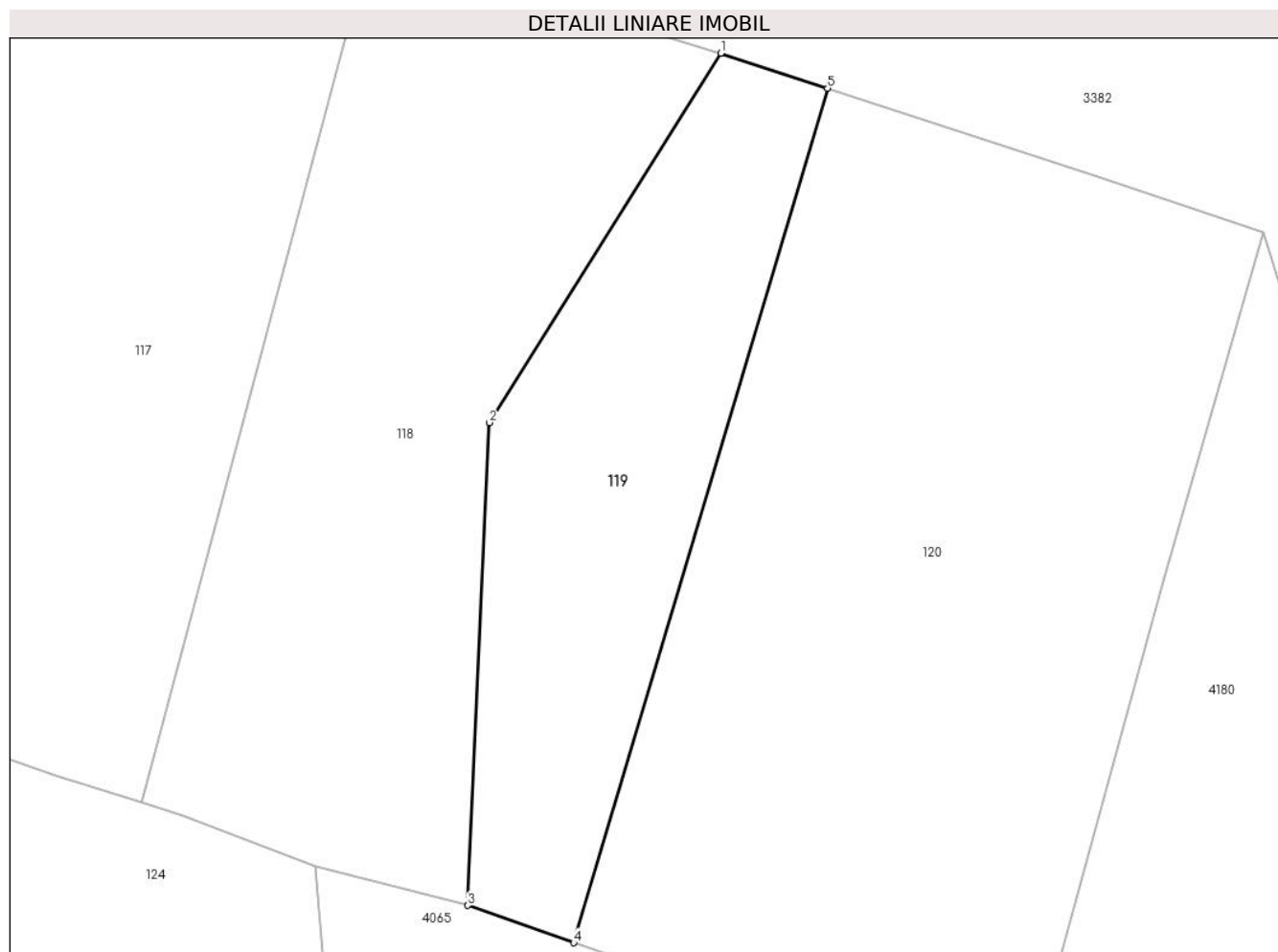
**C. Partea III. SARCINI .**

Inscrieri privind dezmembramintele dreptului de proprietate, drepturi reale de garanție și sarcini	Referințe
NU SUNT	

**Teren**

Nr cadastral	Suprafața (mp)*	Observații / Referințe
32748	2.941	

\* Suprafața este determinată în planul de proiecție Stereo 70.



**Date referitoare la teren**

Crt	Categorie folosință	Intravilan	Suprafața (mp)	Tarla	Parcelă	Nr. topo	Observații / Referințe
1	padure	NU	2.941	-	-	-	Împrejmuit cu tarusi din lemn pe trei laturi, iar pe o singura latura cu gard din lemn Amplasament forestier - O.S. Dorna Candrenilor, UP I, u.a. 199C% = 0.2941 ha

**Lungime Segmente**

1) Valorile lungimilor segmentelor sunt obținute din proiecție în plan.

Punct început	X / Y	Punct sfârșit	X / Y	Lungime segment (** (m)
1	514.221,766 646.814,93	2	514.189,525 646.763,518	60.685
2	514.189,525 646.763,518	3	514.186,538 646.696,319	67.265
3	514.186,538 646.696,319	4	514.201,285 646.691,133	15.632

Punct început	X / Y	Punct sfârșit	X / Y	Lungime segment (** (m)
4	514.201,285 646.691,133	5	514.236,612 646.810,079	124.081
5	514.236,612 646.810,079	1	514.221,766 646.814,93	15.618

\*\* Lungimile segmentelor sunt determinate în planul de proiecție Stereo 70 și sunt rotunjite la 1 milimetru.

\*\*\* Distanța dintre puncte este formată din segmente cumulate ce sunt mai mici decât valoarea 1 milimetru.





**DATE DESPRE IMOBILUL NR. 120**

Oficiul de Cadastru și Publicitate Imobiliară SUCEAVA  
 Biroul de Cadastru și Publicitate Imobiliară Vatra Dornei

**A. Partea I. Descrierea imobilului**

TEREN Extravilan

Adresa: Jud. Suceava

Nr. Crt	Nr cadastral Nr. topografic	Suprafața* (mp)	Observații / Referințe
A1	32747	8.059	Sector cadastral:16 Teren imprejmuit;

**B. Partea II. Proprietari și acte**

Inscrieri privitoare la dreptul de proprietate și alte drepturi reale		Referințe
<b>18793 / 28/12/2017</b>		
Act Notarial nr. 2957, din 27/12/2017 emis de Vasilit Niculina;		
B1	Se infiinteaza cartea funciara 32747 a imobilului cu numarul cadastral 32747/Poiana Stampei, rezultat din dezmembrarea imobilului cu numarul cadastral 32610 inscris in cartea funciara 32610;	A1
<b>3346 / 07/03/2019</b>		
Act Notarial nr. 229, din 06/03/2019 emis de Paziuc Camelia;		
B7	Intabulare, drept de PROPRIETATE, bun propriu, dobandit prin Conventie, cota actuala 1/1, cota initiala 1/1 1) SPÎNU VICTOR	A1

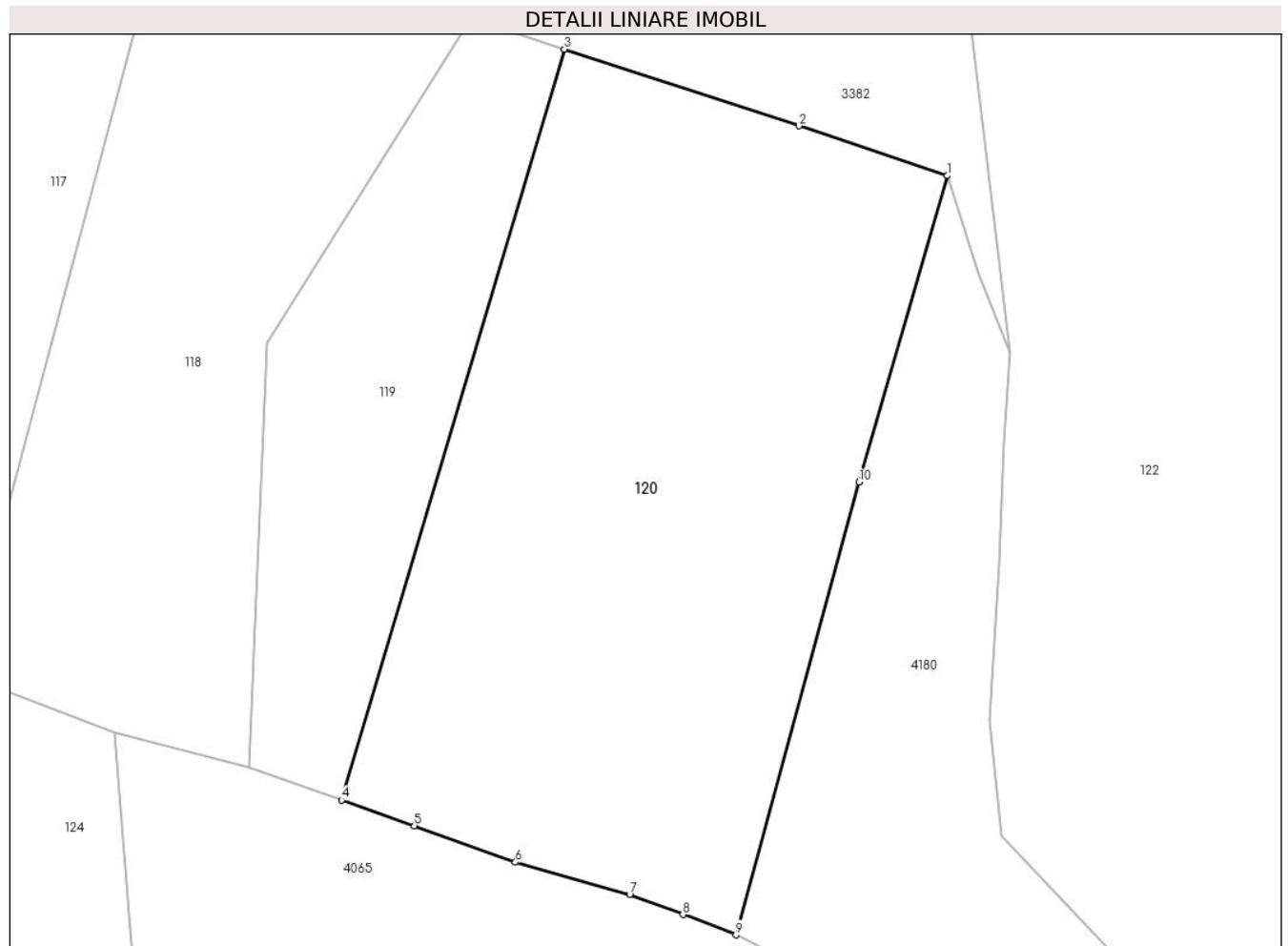
**C. Partea III. SARCINI .**

Inscrieri privind dezmembramintele dreptului de proprietate, drepturi reale de garanție și sarcini	Referințe
NU SUNT	

**Teren**

Nr cadastral	Suprafața (mp)*	Observații / Referințe
32747	8.059	

\* Suprafața este determinată în planul de proiecție Stereo 70.



**Date referitoare la teren**

Crt	Categorie folosință	Intravilan	Suprafața (mp)	Tarla	Parcelă	Nr. topo	Observații / Referințe
1	padure	NU	8.059	-	-	-	Împrejmuț cu tarusi din lemn pe trei laturi, iar pe o singura latura cu gard din lemn Amplasament forestier - O.S. Dorna Candrenilor, UP I, u.a. 199C% = 0.8059 ha

**Lungime Segmente**

1) Valorile lungimilor segmentelor sunt obținute din proiecție în plan.

Punct început	X / Y	Punct sfârșit	X / Y	Lungime segment (** (m)
1	514.297,371 646.790,044	2	514.273,817 646.797,923	24.837
2	514.273,817 646.797,923	3	514.236,612 646.810,079	39.141
3	514.236,612 646.810,079	4	514.201,285 646.691,133	124.081

Punct început	X / Y	Punct sfârșit	X / Y	Lungime segment (** (m)
4	514.201,285 646.691,133	5	514.212,813 646.687,08	12.22
5	514.212,813 646.687,08	6	514.228,851 646.681,283	17.054
6	514.228,851 646.681,283	7	514.246,963 646.676,168	18.82
7	514.246,963 646.676,168	8	514.255,427 646.672,991	9.041
8	514.255,427 646.672,991	9	514.263,84 646.669,782	9.004
9	514.263,84 646.669,782	10	514.283,344 646.741,497	74.32
10	514.283,344 646.741,497	1	514.297,371 646.790,044	50.533

\*\* Lungimile segmentelor sunt determinate în planul de proiecție Stereo 70 și sunt rotunjite la 1 milimetru.

\*\*\* Distanța dintre puncte este formată din segmente cumulate ce sunt mai mici decât valoarea 1 milimetru.



**DATE DESPRE IMOBILUL NR. 121**

Oficiul de Cadastru și Publicitate Imobiliară SUCEAVA  
 Biroul de Cadastru și Publicitate Imobiliară Vatra Dornei

**A. Partea I. Descrierea imobilului**

TEREN Extravilan

Adresa: Jud. Suceava

Nr. Crt	Nr cadastral Nr. topografic	Suprafața* (mp)	Observații / Referințe
A1	32719	14.692	Sector cadastral:16 Teren neimprejmuit;

**B. Partea II. Proprietari și acte**

Inscrieri privitoare la dreptul de proprietate și alte drepturi reale		Referințe
<b>18795 / 28/12/2017</b>		
Act Notarial nr. 2958, din 27/12/2017 emis de Vasilit Niculina;		
B1	Se infiinteaza cartea funciara 32719 a imobilului cu numarul cadastral 32719/Poiana Stampei, rezultat din dezmembrarea imobilului cu numarul cadastral 32615 inscris in cartea funciara 32615;	A1
<b>3347 / 07/03/2019</b>		
Act Notarial nr. 229, din 06/03/2019 emis de Paziuc Camelia;		
B7	Intabulare, drept de PROPRIETATE, bun propriu, dobandit prin Conventie, cota actuala 1/1, cota initiala 1/1 1) SPÎNU VICTOR	A1

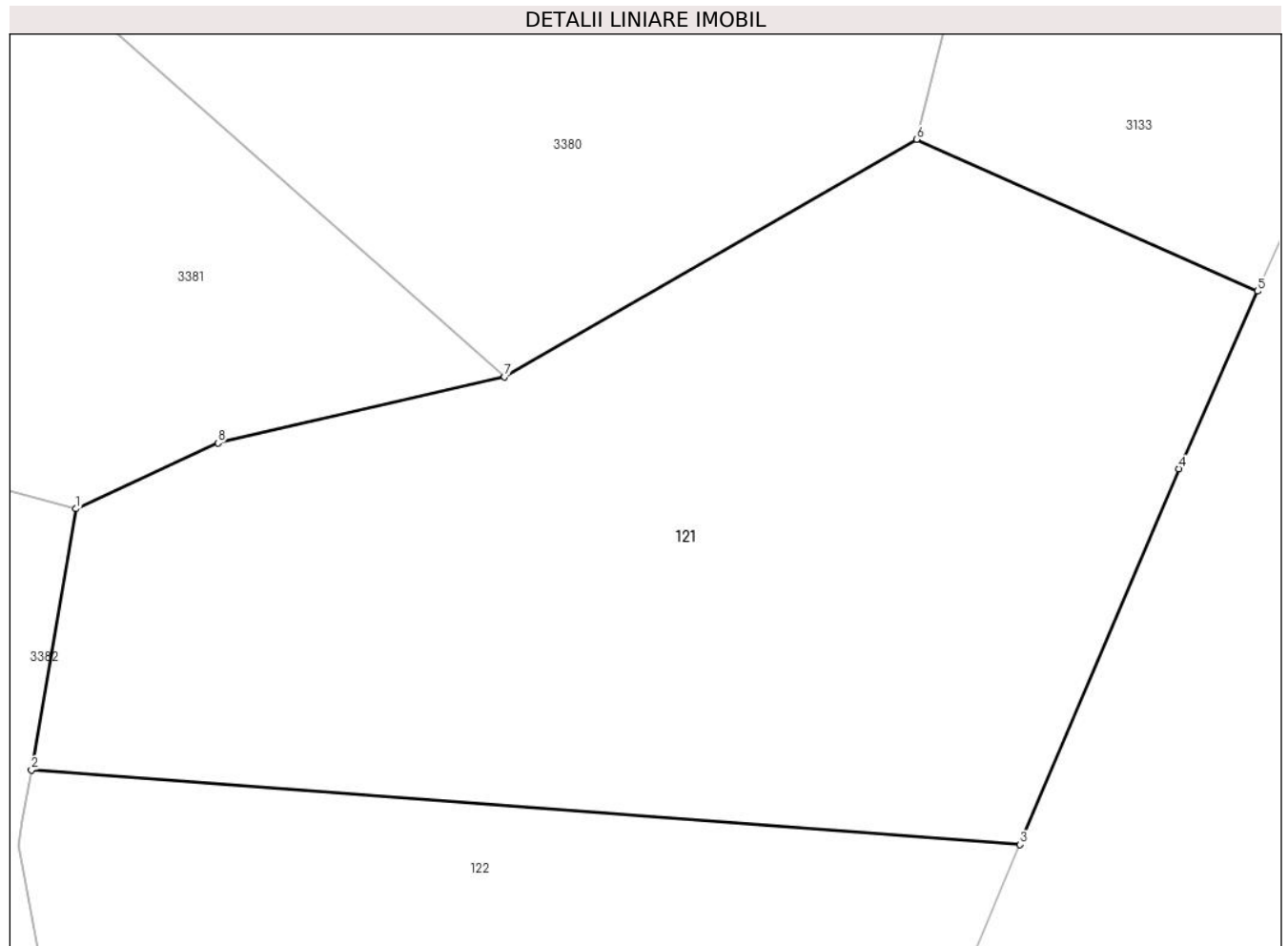
**C. Partea III. SARCINI .**

Inscrieri privind dezmembramintele dreptului de proprietate, drepturi reale de garanție și sarcini	Referințe
NU SUNT	

**Teren**

Nr cadastral	Suprafața (mp)*	Observații / Referințe
32719	14.692	

\* Suprafața este determinată în planul de proiecție Stereo 70.



**Date referitoare la teren**

Crt	Categorie folosință	Intravilan	Suprafața (mp)	Tarla	Parcelă	Nr. topo	Observații / Referințe
1	padure	NU	14.692	-	-	-	Imobil împrejmuit parțial cu gard din lemn. Amplasament forestier -O.S. Dorna Candrenilor, UP I, u.a. 209B = 1.4692 ha

**Lungime Segmente**

1) Valorile lungimilor segmentelor sunt obținute din proiecție în plan.

Punct început	X / Y	Punct sfârșit	X / Y	Lungime segment (** (m)
1	514.311,375 646.985,812	2	514.304,002 646.942,716	43.722
2	514.304,002 646.942,716	3	514.467,336 646.930,375	163.8
3	514.467,336 646.930,375	4	514.493,544 646.992,422	67.355
4	514.493,544 646.992,422	5	514.506,554 647.021,694	32.033

Punct început	X / Y	Punct sfârşit	X / Y	Lungime segment (** (m)
5	514.506,554 647.021,694	6	514.450,202 647.046,739	61.667
6	514.450,202 647.046,739	7	514.382,121 647.007,581	78.539
7	514.382,121 647.007,581	8	514.334,82 646.996,649	48.548
8	514.334,82 646.996,649	1	514.311,375 646.985,812	25.828

\*\* Lungimile segmentelor sunt determinate în planul de proiecție Stereo 70 și sunt rotunjite la 1 milimetru.

\*\*\* Distanța dintre puncte este formată din segmente cumulate ce sunt mai mici decât valoarea 1 milimetru.





**DATE DESPRE IMOBILUL NR. 122**

Oficiul de Cadastru și Publicitate Imobiliară SUCEAVA  
Biroul de Cadastru și Publicitate Imobiliară Vatra Dornei

**A. Partea I. Descrierea imobilului**

TEREN Extravilan

Adresa: Jud. Suceava

Nr. Crt	Nr cadastral Nr. topografic	Suprafața* (mp)	Observații / Referințe
A1	32720	29.384	Sector cadastral:16 Teren neimprejmuit; 32835, 32836

**B. Partea II. Proprietari și acte**

Inscrieri privitoare la dreptul de proprietate și alte drepturi reale		Referințe
<b>18795 / 28/12/2017</b>		
Act Notarial nr. 2958, din 27/12/2017 emis de Vasilut Niculina;		
B1	Se infiinteaza cartea funciara 32720 a imobilului cu numarul cadastral 32720/Poiana Stampei, rezultat din dezmembrarea imobilului cu numarul cadastral 32615 inscris in cartea funciara 32615;	A1
<b>7297 / 16/05/2018</b>		
Act Administrativ nr. 6869, din 09/05/2018 emis de BCPI VATRA DORNEI;		
B7	se notează propunerea de dezmembrare	A1
<b>16363 / 11/10/2022</b>		
Act Notarial nr. 2494, din 10/10/2022 emis de Vasilut Niculina;		
B8	Intabulare, drept de PROPRIETATE, bun propriu cu titlu de donație, dobândit prin Conventie, cota actuala 1/1, cota initiala 1/1 1) <b>TODAȘCĂ CLAUDIU-LAURENȚIU</b>	A1

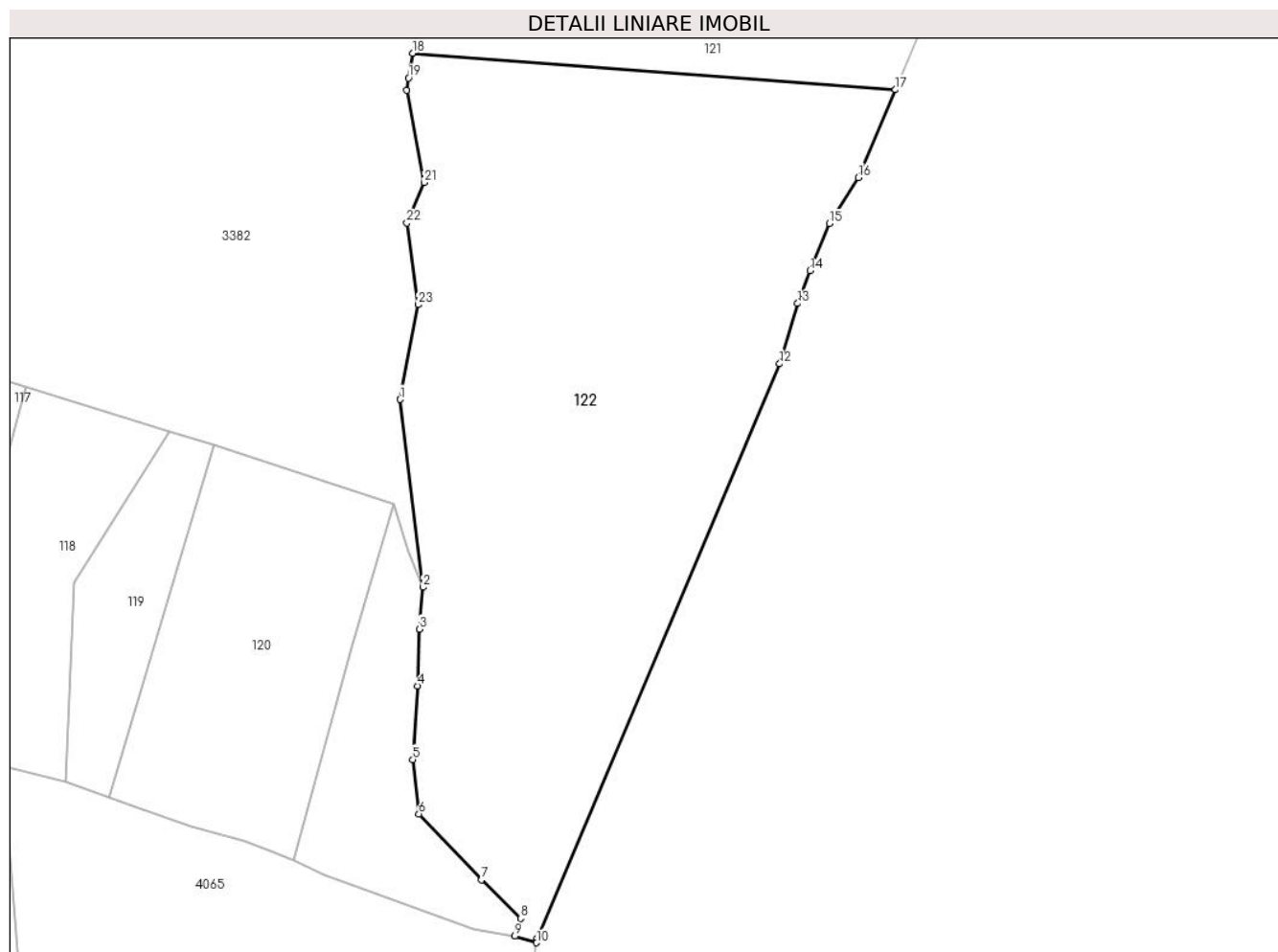
**C. Partea III. SARCINI .**

Inscrieri privind dezmembramintele dreptului de proprietate, drepturi reale de garanție și sarcini	Referințe
NU SUNT	

**Teren**

Nr cadastral	Suprafața (mp)*	Observații / Referințe
32720	29.384	32835, 32836

\* Suprafața este determinată în planul de proiecție Stereo 70.



**Date referitoare la teren**

Crt	Categorie folosință	Intravilan	Suprafața (mp)	Tarla	Parcelă	Nr. topo	Observații / Referințe
1	padure	NU	29.384	-	-	-	Imobil împrejmuit parțial cu gard din lemn. Amplasament forestier -O.S. Dorna Candrenilor, UP I, u.a. 209B = 2.9384 ha

**Lungime Segmente**

1) Valorile lungimilor segmentelor sunt obținute din proiecție în plan.

Punct început	X / Y	Punct sfârșit	X / Y	Lungime segment (** (m)
1	514.299,672 646.825,574	2	514.307,389 646.762,098	63.943
3	514.306,292 646.747,898	4	514.305,654 646.728,719	19.19
5	514.304,005 646.703,8	6	514.306,045 646.685,373	18.54
7	514.327,237 646.663,13	8	514.340,525 646.650,057	18.641

Punct început	X / Y	Punct sfârșit	X / Y	Lungime segment (** (m)
2	514.307,389 646.762,098	3	514.306,292 646.747,898	14.242
4	514.305,654 646.728,719	5	514.304,005 646.703,8	24.974
6	514.306,045 646.685,373	7	514.327,237 646.663,13	30.722
8	514.340,525 646.650,057	9	514.338,567 646.644,079	6.29

Punct început	X / Y	Punct sfârșit	X / Y	Lungime segment (** (m)
9	514.338,567 646.644,079	10	514.345,902 646.641,842	7.669
11	514.346,092 646.643,33	12	514.428,18 646.837,674	210.969
13	514.434,269 646.858,097	14	514.438,5 646.869,137	11.823
15	514.445,002 646.885,057	16	514.454,786 646.900,664	18.42
17	514.467,336 646.930,375	18	514.304,002 646.942,716	163.8
19	514.302,566 646.934,322	20	514.301,854 646.930,157	4.225
21	514.307,788 646.899,015	22	514.302,03 646.885,281	14.892
23	514.305,802 646.857,668	1	514.299,672 646.825,574	32.674

Punct început	X / Y	Punct sfârșit	X / Y	Lungime segment (** (m)
10	514.345,902 646.641,842	11	514.346,092 646.643,33	1.5
12	514.428,18 646.837,674	13	514.434,269 646.858,097	21.311
14	514.438,5 646.869,137	15	514.445,002 646.885,057	17.197
16	514.454,786 646.900,664	17	514.467,336 646.930,375	32.253
18	514.304,002 646.942,716	19	514.302,566 646.934,322	8.516
20	514.301,854 646.930,157	21	514.307,788 646.899,015	31.702
22	514.302,03 646.885,281	23	514.305,802 646.857,668	27.869

\*\* Lungimile segmentelor sunt determinate în planul de proiecție Stereo 70 și sunt rotunjite la 1 milimetru.

\*\*\* Distanța dintre puncte este formată din segmente cumulate ce sunt mai mici decât valoarea 1 milimetru.



**DATE DESPRE IMOBILUL NR. 123**

Oficiul de Cadastru și Publicitate Imobiliară SUCEAVA  
Biroul de Cadastru și Publicitate Imobiliară Vatra Dornei

**A. Partea I. Descrierea imobilului**

TEREN Extravilan

Adresa: Jud. Suceava

Nr. Crt	Nr cadastral Nr. topografic	Suprafața* (mp)	Observații / Referințe
A1		662	Sector cadastral:16 Teren neimprejmit;

**B. Partea II. Proprietari și acte**

Inscrieri privitoare la dreptul de proprietate și alte drepturi reale		Referințe
/		
Act Normativ nr. 1705, din 29/11/2006 emis de GUVERNUL ROMANIEI (Anexa 3, Vol. 1, Pag. 5, Poz 1363);		
B1	Intabulare, drept de PROPRIETATE, dobandit prin Lege, cota actuala 1/1, cota initiala 1/1 1) <b>STATU ROMAN</b> , CIF:9999999999999, DOMENIUL PUBLIC	A1
Act Normativ nr. 46, din 19/03/2008 emis de PARLAMENTUL ROMANIEI;		
B2	Intabulare, drept de ADMINISTRARE, dobandit prin Lege, cota actuala 1/1, cota initiala 1/1 1) <b>RNP ROMSILVA RA</b> , CIF:1590120	A1

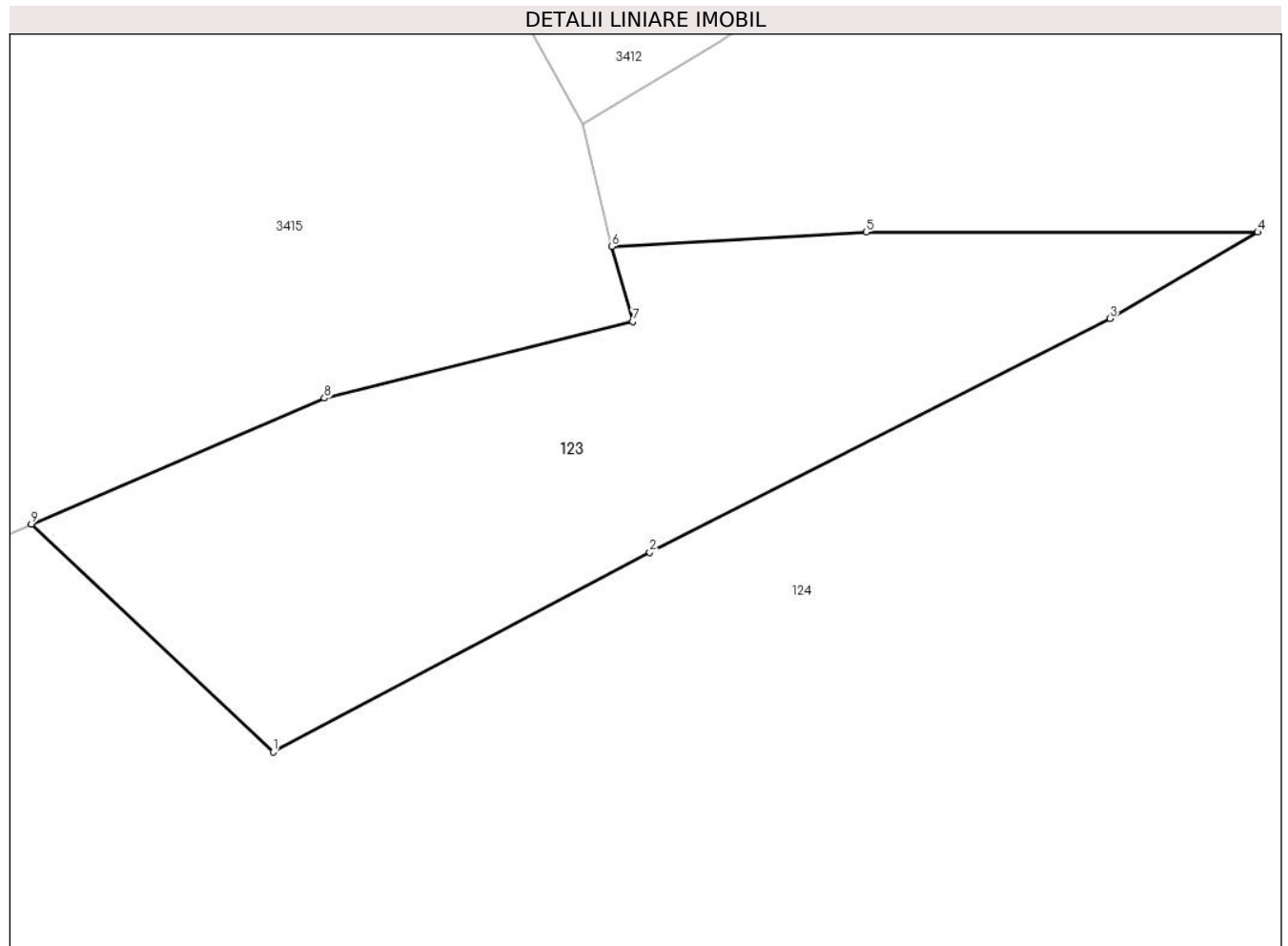
**C. Partea III. SARCINI .**

Inscrieri privind dezmembramintele dreptului de proprietate, drepturi reale de garanție și sarcini	Referințe
NU SUNT	

**Teren**

Nr cadastral	Suprafața (mp)*	Observații / Referințe
	662	

\* Suprafața este determinată în planul de proiecție Stereo 70.



**Date referitoare la teren**

Crt	Categorie folosință	Intravilan	Suprafața (mp)	Tarla	Parcelă	Nr. topo	Observații / Referințe
1	padure	NU	662	-	-	-	

**Lungime Segmente**

1) Valorile lungimilor segmentelor sunt obținute din proiecție în plan.

Punct început	X / Y	Punct sfârșit	X / Y	Lungime segment (** (m)
1	513.580,087 646.673,48	2	513.599,515 646.683,765	21.982
2	513.599,515 646.683,765	3	513.623,26 646.695,828	26.633
3	513.623,26 646.695,828	4	513.630,879 646.700,273	8.821
4	513.630,879 646.700,273	5	513.610,689 646.700,273	20.19
5	513.610,689 646.700,273	6	513.597,56 646.699,526	13.15

Punct început	X / Y	Punct sfârșit	X / Y	Lungime segment (** (m)
6	513.597,56 646.699,526	7	513.598,642 646.695,662	4.013
7	513.598,642 646.695,662	8	513.582,726 646.691,714	16.398
8	513.582,726 646.691,714	9	513.567,614 646.685,229	16.445
9	513.567,614 646.685,229	1	513.580,087 646.673,48	17.135

\*\* Lungimile segmentelor sunt determinate în planul de proiecție Stereo 70 și sunt rotunjite la 1 milimetru.

\*\*\* Distanța dintre puncte este formată din segmente cumulate ce sunt mai mici decât valoarea 1 milimetru.





**DATE DESPRE IMOBILUL NR. 124**

Oficiul de Cadastru și Publicitate Imobiliară SUCEAVA  
Biroul de Cadastru și Publicitate Imobiliară Vatra Dornei

**A. Partea I. Descrierea imobilului**

TEREN Necunoscut

Adresa: Loc. Poiana Stampei, Jud. Suceava

Nr. Crt	Nr cadastral Nr. topografic	Suprafața* (mp)	Observații / Referințe
A1		Din acte: 4.249.000 Masurata: 976.795	Sector cadastral:16 Teren neimprejmuit; Diferenta de suprafata se regaseste la ID 1137, 3809, 92, 124, 4026

**B. Partea II. Proprietari și acte**

Inscrieri privitoare la dreptul de proprietate și alte drepturi reale		Referințe
/		
Act Administrativ nr. 223, din 09/10/2002 emis de CJSIPT SUCEAVA;		
B1	Intabulare, drept de PROPRIETATE, dobandit prin Lege, cota actuala 1/1, cota initiala 1/1 1) COMUNA POIANA STAMPEI, CIF:5021250	A1

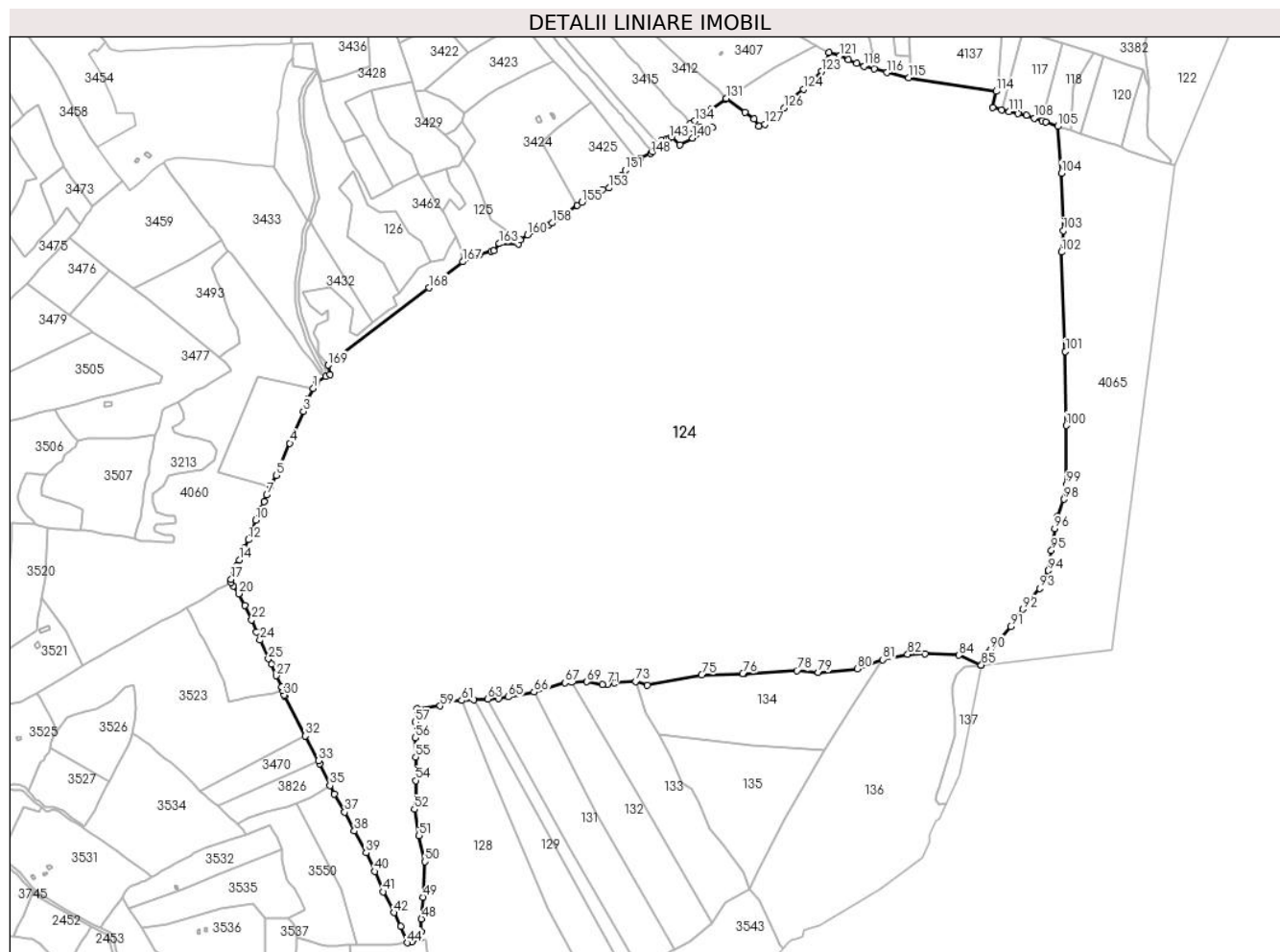
**C. Partea III. SARCINI .**

Inscrieri privind dezmembramintele dreptului de proprietate, drepturi reale de garanție și sarcini	Referințe
NU SUNT	

**Teren**

Nr cadastral	Suprafața (mp)*	Observații / Referințe
	Din acte: 4.249.000 Masurata: 976.795	Diferenta de suprafata se regaseste la ID 1137, 3809, 92, 124, 4026

\* Suprafata este determinată in planul de proiecție Stereo 70.



**Date referitoare la teren**

Crt	Categorie folosință	Intra vilan	Suprafața (mp)	Tarla	Parcelă	Nr. topo	Observații / Referințe
1	padure	NU	976.199	-	-	-	
2	padure	DA	595	-	-	-	

**Lungime Segmente**

1) Valorile lungimilor segmentelor sunt obținute din proiecție în plan.

Punct început	X / Y	Punct sfârșit	X / Y	Lungime segment	Punct început	X / Y	Punct sfârșit	X / Y	Lungime segment	Punct început	X / Y	Punct sfârșit	X / Y	Lungime segment
1	513.012,298 646.296,196	2	513.003,893 646.279,117	19.035	2	513.003,893 646.279,117	3	512.997,026 646.260,593	19.756	3	512.997,026 646.260,593	4	512.976,006 646.211,101	53.771
4	512.976,006 646.211,101	5	512.954,615 646.161,497	54.025	5	512.954,615 646.161,497	6	512.945,265 646.144,633	19.283	6	512.945,265 646.144,633	7	512.940,088 646.130,966	14.615
7	512.940,088 646.130,966	8	512.936,266 646.120,675	10.978	8	512.936,266 646.120,675	9	512.931,478 646.109,509	12.149	9	512.931,478 646.109,509	10	512.922,893 646.091,912	19.579
10	512.922,893 646.091,912	11	512.917,222 646.074,35	18.455	11	512.917,222 646.074,35	12	512.912,079 646.061,671	13.682	12	512.912,079 646.061,671	13	512.905,672 646.048,546	14.605

Punct început	X / Y	Punct sfârșit	X / Y	Lungime segment	Punct început	X / Y	Punct sfârșit	X / Y	Lungime segment	Punct început	X / Y	Punct sfârșit	X / Y	Lungime segment
13	512.905,672 646.048,546	14	512.898,011 646.030,549	19.56	14	512.898,011 646.030,549	15	512.893,073 646.020,44	11.25 1	15	512.893,073 646.020,44	16	512.889,424 646.013,625	7.73
16	512.889,424 646.013,625	17	512.885,273 646.000,585	13.68 5	17	512.885,273 646.000,585	18	512.884,751 645.995,598	5.014	18	512.884,751 645.995,598	19	512.888,709 645.990,206	6.689
19	512.888,709 645.990,206	20	512.896,764 645.978,066	14.56 9	20	512.896,764 645.978,066	21	512.906,062 645.960,324	20.03 1	21	512.906,062 645.960,324	22	512.917,029 645.937,703	25.13 9
22	512.917,029 645.937,703	23	512.924,593 645.918,585	20.56	23	512.924,593 645.918,585	24	512.929,634 645.906,176	13.39 4	24	512.929,634 645.906,176	25	512.942,913 645.877,37	31.71 9
25	512.942,913 645.877,37	26	512.947,19 645.869,434	9.015	26	512.947,19 645.869,434	27	512.954,717 645.851,023	19.89	27	512.954,717 645.851,023	28	512.963,138 645.833,787	19.18 3
28	512.963,138 645.833,787	29	512.964,248 645.829,143	4.775	29	512.964,248 645.829,143	30	512.967,169 645.821,014	8.638	30	512.967,169 645.821,014	31	512.968,038 645.819,354	1.874
31	512.968,038 645.819,354	32	513.000,258 645.757,781	69.49 4	32	513.000,258 645.757,781	33	513.020,365 645.719,356	43.36 8	33	513.020,365 645.719,356	34	513.022,755 645.714,789	5.155
34	513.022,755 645.714,789	35	513.038,234 645.681,194	36.99	35	513.038,234 645.681,194	36	513.045,012 645.667,607	15.18 4	36	513.045,012 645.667,607	37	513.061,075 645.640,028	31.91 6
37	513.061,075 645.640,028	38	513.075,903 645.610,723	32.84 3	38	513.075,903 645.610,723	39	513.093,989 645.576,971	38.29 2	39	513.093,989 645.576,971	40	513.107,613 645.547,977	32.03 5
40	513.107,613 645.547,977	41	513.120,508 645.516,466	34.04 7	41	513.120,508 645.516,466	42	513.137,13 645.484,225	36.27 4	42	513.137,13 645.484,225	43	513.148,12 645.463,18	23.74 2
43	513.148,12 645.463,18	44	513.157,682 645.437,486	27.41 6	44	513.157,682 645.437,486	45	513.164,42 645.438,624	6.833	45	513.164,42 645.438,624	46	513.177,224 645.444,444	14.06 5
46	513.177,224 645.444,444	47	513.179,429 645.454,533	10.32 7	47	513.179,429 645.454,533	48	513.179,775 645.474,329	19.79 9	48	513.179,775 645.474,329	49	513.182,472 645.508,25	34.02 8
49	513.182,472 645.508,25	50	513.185,57 645.563,093	54.93	50	513.185,57 645.563,093	51	513.176,208 645.603,493	41.47 1	51	513.176,208 645.603,493	52	513.168,847 645.644,109	41.27 8
52	513.168,847 645.644,109	53	513.172,063 645.656,132	12.44 6	53	513.172,063 645.656,132	54	513.171,141 645.688,673	32.55 4	54	513.171,141 645.688,673	55	513.171,112 645.725,21	36.53 7
55	513.171,112 645.725,21	56	513.170,024 645.755,037	29.84 7	56	513.170,024 645.755,037	57	513.170,241 645.779,421	24.38 5	57	513.170,241 645.779,421	58	513.173,163 645.800,223	21.00 6
58	513.173,163 645.800,223	59	513.208,635 645.804,362	35.71 3	59	513.208,635 645.804,362	60	513.223,549 645.811,716	16.62 9	60	513.223,549 645.811,716	61	513.242,187 645.812,634	18.66 1
61	513.242,187 645.812,634	62	513.260,825 645.813,553	18.66 1	62	513.260,825 645.813,553	63	513.282,364 645.814,936	21.58 3	63	513.282,364 645.814,936	64	513.299,368 645.816,027	17.03 9
64	513.299,368 645.816,027	65	513.314,547 645.818,333	15.35 3	65	513.314,547 645.818,333	66	513.354,215 645.825,871	40.37 8	66	513.354,215 645.825,871	67	513.401,943 645.840,089	49.80 1
67	513.401,943 645.840,089	68	513.412,274 645.840,572	10.34 2	68	513.412,274 645.840,572	69	513.436,199 645.841,692	23.95 1	69	513.436,199 645.841,692	70	513.460,106 645.837,278	24.31 1
70	513.460,106 645.837,278	71	513.467,552 645.837,583	7.452	71	513.467,552 645.837,583	72	513.478,548 645.839,711	11.2	72	513.478,548 645.839,711	73	513.511,815 645.842,307	33.36 8
73	513.511,815 645.842,307	74	513.529,817 645.836,029	19.06 5	74	513.529,817 645.836,029	75	513.614,028 645.852,141	85.73 8	75	513.614,028 645.852,141	76	513.677,486 645.854,147	63.49
76	513.677,486 645.854,147	77	513.680,507 645.854,317	3.026	77	513.680,507 645.854,317	78	513.761,317 645.858,859	80.93 8	78	513.761,317 645.858,859	79	513.794,623 645.856,456	33.39 3
79	513.794,623 645.856,456	80	513.855,003 645.861,633	60.60 2	80	513.855,003 645.861,633	81	513.893,974 645.876,079	41.56 2	81	513.893,974 645.876,079	82	513.933,048 645.884,095	39.88 8
82	513.933,048 645.884,095	83	513.960,109 645.885,419	27.09 3	83	513.960,109 645.885,419	84	514.012,449 645.882,946	52.39 8	84	514.012,449 645.882,946	85	514.047,104 645.867,7	37.86
85	514.047,104 645.867,7	86	514.047,113 645.867,696	0.01	86	514.047,113 645.867,696	87	514.049,526 645.872,275	5.176	87	514.049,526 645.872,275	88	514.051,317 645.878,299	6.285
88	514.051,317 645.878,299	89	514.056,771 645.885,52	9.049	89	514.056,771 645.885,52	90	514.061,61 645.891,928	8.03	90	514.061,61 645.891,928	91	514.092,301 645.927,432	46.93
91	514.092,301 645.927,432	92	514.111,615 645.953,891	32.75 8	92	514.111,615 645.953,891	93	514.137,809 645.986,17	41.57	93	514.137,809 645.986,17	94	514.151,039 646.013,951	30.77
94	514.151,039 646.013,951	95	514.155,801 646.045,172	31.58 2	95	514.155,801 646.045,172	96	514.160,563 646.078,774	33.93 8	96	514.160,563 646.078,774	97	514.165,061 646.097,56	19.31 7
97	514.165,061 646.097,56	98	514.175,126 646.124,277	28.55	98	514.175,126 646.124,277	99	514.178,555 646.147,301	23.27 8	99	514.178,555 646.147,301	100	514.178,82 646.238,583	91.28 2
100	514.178,82 646.238,583	101	514.177,232 646.353,148	114.5 76	101	514.177,232 646.353,148	102	514.171,412 646.507,136	154.0 98	102	514.171,412 646.507,136	103	514.174,135 646.540,214	33.19
103	514.174,135 646.540,214	104	514.171,152 646.629,109	88.94 5	104	514.171,152 646.629,109	105	514.165,324 646.701,762	72.88 6	105	514.165,324 646.701,762	106	514.146,832 646.708,879	19.81 4
106	514.146,832 646.708,879	107	514.141,082 646.710,668	6.022	107	514.141,082 646.710,668	108	514.129,134 646.714,386	12.51 3	108	514.129,134 646.714,386	109	514.117,05 646.718,662	12.81 8
109	514.117,05 646.718,662	110	514.103,616 646.721,595	13.75	110	514.103,616 646.721,595	111	514.090,284 646.724,794	13.71	111	514.090,284 646.724,794	112	514.078,252 646.727,086	12.24 8

Punct început	X / Y	Punct sfârșit	X / Y	Lungime segment	Punct început	X / Y	Punct sfârșit	X / Y	Lungime segment	Punct început	X / Y	Punct sfârșit	X / Y	Lungime segment
112	514.078,252 646.727,086	113	514.064,684 646.731,176	14.171	113	514.064,684 646.731,176	114	514.070,402 646.756,085	25.557	114	514.070,402 646.756,085	115	513.934,3 646.777,079	137.712
115	513.934,3 646.777,079	116	513.901,009 646.785,041	34.23	116	513.901,009 646.785,041	117	513.880,811 646.790,633	20.958	117	513.880,811 646.790,633	118	513.864,979 646.794,829	16.379
118	513.864,979 646.794,829	119	513.854,095 646.799,82	11.974	119	513.854,095 646.799,82	120	513.841,213 646.805,389	14.034	120	513.841,213 646.805,389	121	513.828,312 646.811,161	14.133
121	513.828,312 646.811,161	122	513.811,389 646.816,426	17.723	122	513.811,389 646.816,426	123	513.799,481 646.786,805	31.925	123	513.799,481 646.786,805	124	513.772,025 646.759,585	38.662
124	513.772,025 646.759,585	125	513.749,947 646.743,091	27.559	125	513.749,947 646.743,091	126	513.741,949 646.730,401	15.0	126	513.741,949 646.730,401	127	513.711,588 646.704,972	39.603
127	513.711,588 646.704,972	128	513.702,19 646.701,691	9.954	128	513.702,19 646.701,691	129	513.694,735 646.713,262	13.765	129	513.694,735 646.713,262	130	513.680,743 646.723,578	17.384
130	513.680,743 646.723,578	131	513.651,844 646.745,11	36.039	131	513.651,844 646.745,11	132	513.650,898 646.744,423	1.169	132	513.650,898 646.744,423	133	513.628,518 646.728,169	27.66
133	513.628,518 646.728,169	134	513.603,165 646.710,106	31.13	134	513.603,165 646.710,106	135	513.596,08 646.705,841	8.27	135	513.596,08 646.705,841	136	513.597,56 646.699,526	6.486
136	513.597,56 646.699,526	137	513.610,689 646.700,273	13.15	137	513.610,689 646.700,273	138	513.630,879 646.700,273	20.19	138	513.630,879 646.700,273	139	513.623,26 646.695,828	8.821
139	513.623,26 646.695,828	140	513.599,515 646.683,765	26.633	140	513.599,515 646.683,765	141	513.580,087 646.673,48	21.982	141	513.580,087 646.673,48	142	513.567,614 646.685,229	17.135
142	513.567,614 646.685,229	143	513.563,92 646.683,63	4.025	143	513.563,92 646.683,63	144	513.559,525 646.682,397	4.565	144	513.559,525 646.682,397	145	513.552,323 646.680,377	7.48
145	513.552,323 646.680,377	146	513.547,489 646.674,382	7.701	146	513.547,489 646.674,382	147	513.538,313 646.663,0	14.62	147	513.538,313 646.663,0	148	513.534,975 646.659,614	4.755
148	513.534,975 646.659,614	149	513.518,846 646.652,838	17.495	149	513.518,846 646.652,838	150	513.513,995 646.648,897	6.25	150	513.513,995 646.648,897	151	513.495,373 646.633,681	24.048
151	513.495,373 646.633,681	152	513.489,739 646.626,547	9.09	152	513.489,739 646.626,547	153	513.470,155 646.606,411	28.089	153	513.470,155 646.606,411	154	513.460,483 646.604,074	9.95
154	513.460,483 646.604,074	155	513.428,287 646.584,222	37.824	155	513.428,287 646.584,222	156	513.421,363 646.579,352	8.465	156	513.421,363 646.579,352	157	513.401,969 646.565,712	23.71
157	513.401,969 646.565,712	158	513.382,457 646.552,034	23.829	158	513.382,457 646.552,034	159	513.376,673 646.548,24	6.917	159	513.376,673 646.548,24	160	513.344,277 646.533,523	35.582
160	513.344,277 646.533,523	161	513.333,19 646.526,371	13.194	161	513.333,19 646.526,371	162	513.330,323 646.519,245	7.681	162	513.330,323 646.519,245	163	513.300,461 646.520,104	29.874
163	513.300,461 646.520,104	164	513.291,842 646.509,634	13.561	164	513.291,842 646.509,634	165	513.288,155 646.508,553	3.842	165	513.288,155 646.508,553	166	513.269,099 646.502,779	19.912
166	513.269,099 646.502,779	167	513.243,8 646.492,152	27.44	167	513.243,8 646.492,152	168	513.191,285 646.451,779	66.241	168	513.191,285 646.451,779	169	513.035,405 646.332,124	196.509
169	513.035,405 646.332,124	170	513.038,048 646.317,457	14.903	170	513.038,048 646.317,457	171	513.031,844 646.314,212	7.001	171	513.031,844 646.314,212	172	513.016,418 646.304,674	18.137
172	513.016,418 646.304,674	1	513.012,298 646.296,196	9.426										

\*\* Lungimile segmentelor sunt determinate în planul de proiecție Stereo 70 și sunt rotunjite la 1 milimetru.

\*\*\* Distanța dintre puncte este formată din segmente cumulate ce sunt mai mici decât valoarea 1 milimetru.

**DATE DESPRE IMOBILUL NR. 125**

Oficiul de Cadastru și Publicitate Imobiliară SUCEAVA  
Biroul de Cadastru și Publicitate Imobiliară Vatra Dornei

**A. Partea I. Descrierea imobilului**

TEREN Extravilan

Adresa: Jud. Suceava

Nr. Crt	Nr cadastral Nr. topografic	Suprafața* (mp)	Observații / Referințe
A1	32325	7.978	Sector cadastral:16 Teren neimprejmit;

**B. Partea II. Proprietari și acte**

Inscrieri privitoare la dreptul de proprietate și alte drepturi reale		Referințe
/		
Act Normativ nr. 1705, din 29/11/2006 emis de GUVERNUL ROMANIEI (Anexa 3, Vol. 1, Pag. 5, Poz 1363);		
B1	Intabulare, drept de PROPRIETATE, dobandit prin Lege, cota actuala 1/1, cota initiala 1/1 1) <b>STATU ROMAN</b> , CIF:999999999999, DOMENIUL PUBLIC	A1
Act Normativ nr. 46, din 19/03/2008 emis de PARLAMENTUL ROMANIEI;		
B2	Intabulare, drept de ADMINISTRARE, dobandit prin Lege, cota actuala 1/1, cota initiala 1/1 1) <b>RNP ROMSILVA RA</b> , CIF:1590120	A1

**C. Partea III. SARCINI .**

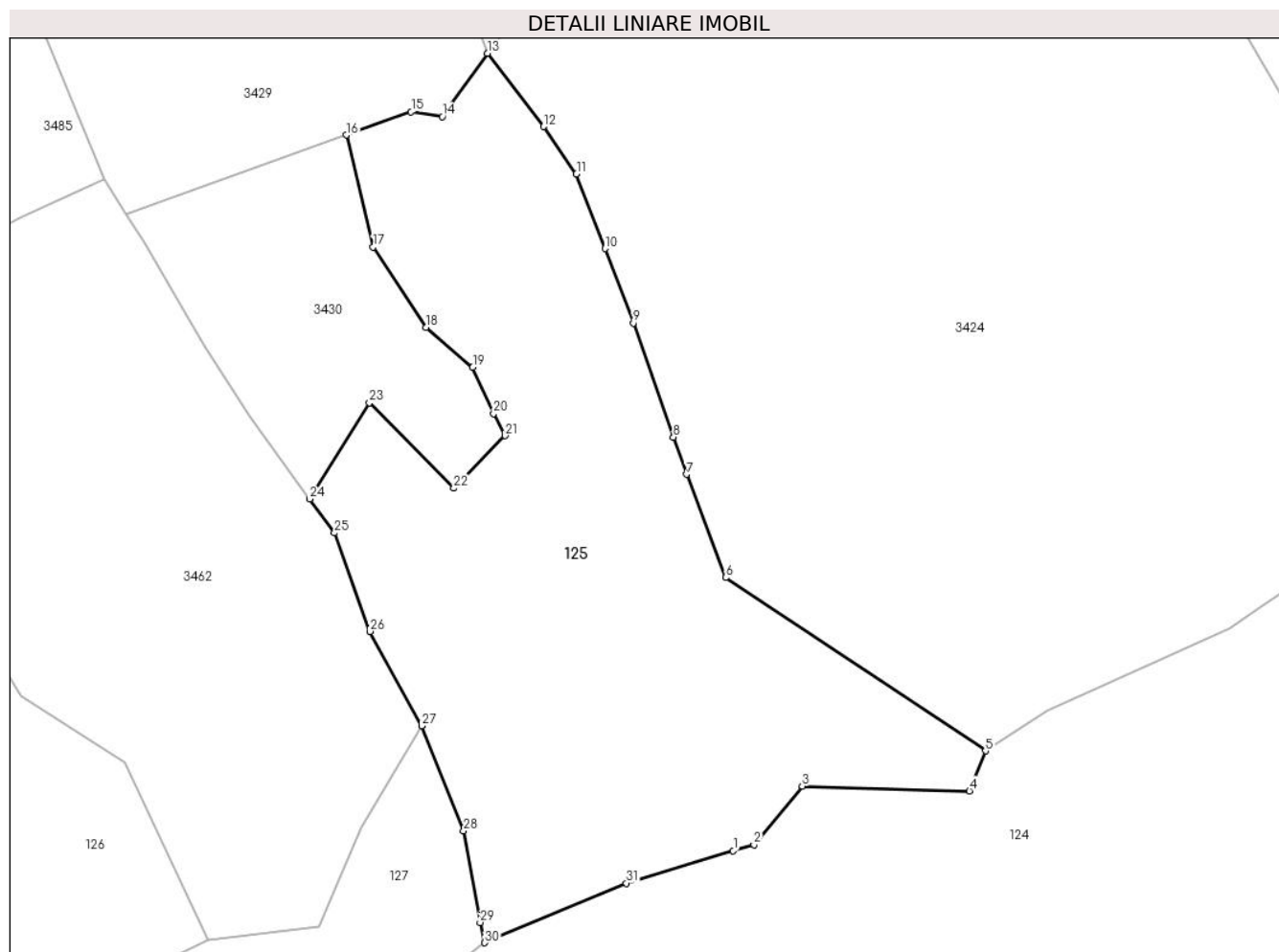
Inscrieri privind dezmembramintele dreptului de proprietate, drepturi reale de garanție și sarcini	Referințe
NU SUNT	

## Anexa Nr. 1 La Partea I

## Teren

Nr cadastral	Suprafața (mp)*	Observații / Referințe
32325	7.978	

\* Suprafața este determinată în planul de proiecție Stereo 70.



## Date referitoare la teren

Crt	Categorie folosință	Intravilan	Suprafața (mp)	Tarla	Parcelă	Nr. topo	Observații / Referințe
1	padure	NU	7.978	-	-	-	nr inv 13526026530071

## Lungime Segmente

1) Valorile lungimilor segmentelor sunt obținute din proiecție în plan.

Punct început	X / Y	Punct sfârșit	X / Y	Lungime segment (** (m)
1	513.288,155 646.508,553	2	513.291,842 646.509,634	3.842
3	513.300,461 646.520,104	4	513.330,323 646.519,245	29.874
5	513.333,19 646.526,371	6	513.286,796 646.557,307	55.762
7	513.279,819 646.575,721	8	513.277,46 646.582,373	7.058
9	513.270,31 646.602,717	10	513.265,23 646.616,012	14.232

Punct început	X / Y	Punct sfârșit	X / Y	Lungime segment (** (m)
2	513.291,842 646.509,634	3	513.300,461 646.520,104	13.561
4	513.330,323 646.519,245	5	513.333,19 646.526,371	7.681
6	513.286,796 646.557,307	7	513.279,819 646.575,721	19.691
8	513.277,46 646.582,373	9	513.270,31 646.602,717	21.564
10	513.265,23 646.616,012	11	513.260,15 646.629,306	14.232

Punct început	X / Y	Punct sfârșit	X / Y	Lungime segment (** (m)
11	513.260,15 646.629,306	12	513.254,315 646.637,769	10.28
13	513.244,264 646.650,845	14	513.236,22 646.639,544	13.872
15	513.230,657 646.640,415	16	513.219,07 646.636,244	12.315
17	513.223,863 646.616,271	18	513.233,358 646.601,97	17.166
19	513.241,643 646.594,827	20	513.245,357 646.586,542	9.079
21	513.247,428 646.582,618	22	513.238,266 646.573,255	13.1
23	513.223,196 646.588,49	24	513.212,558 646.571,318	20.2
25	513.216,963 646.565,279	26	513.223,304 646.547,677	18.709
27	513.232,5 646.530,863	28	513.240,022 646.512,151	20.167
29	513.242,98 646.495,769	30	513.243,8 646.492,152	3.709
31	513.269,099 646.502,779	1	513.288,155 646.508,553	19.912

Punct început	X / Y	Punct sfârșit	X / Y	Lungime segment (** (m)
12	513.254,315 646.637,769	13	513.244,264 646.650,845	16.493
14	513.236,22 646.639,544	15	513.230,657 646.640,415	5.631
16	513.219,07 646.636,244	17	513.223,863 646.616,271	20.54
18	513.233,358 646.601,97	19	513.241,643 646.594,827	10.939
20	513.245,357 646.586,542	21	513.247,428 646.582,618	4.437
22	513.238,266 646.573,255	23	513.223,196 646.588,49	21.429
24	513.212,558 646.571,318	25	513.216,963 646.565,279	7.475
26	513.223,304 646.547,677	27	513.232,5 646.530,863	19.164
28	513.240,022 646.512,151	29	513.242,98 646.495,769	16.647
30	513.243,8 646.492,152	31	513.269,099 646.502,779	27.44

\*\* Lungimile segmentelor sunt determinate în planul de proiecție Stereo 70 și sunt rotunjite la 1 milimetru.

\*\*\* Distanța dintre puncte este formată din segmente cumulate ce sunt mai mici decât valoarea 1 milimetru.





**DATE DESPRE IMOBILUL NR. 126**

Oficiul de Cadastru și Publicitate Imobiliară SUCEAVA  
Biroul de Cadastru și Publicitate Imobiliară Vatra Dornei

**A. Partea I. Descrierea imobilului**

TEREN Extravilan

Adresa: Jud. Suceava

Nr. Crt	Nr cadastral Nr. topografic	Suprafața* (mp)	Observații / Referințe
A1		10.000	Sector cadastral:16 Teren neimprejmuit;

**B. Partea II. Proprietari și acte**

Inscrieri privitoare la dreptul de proprietate și alte drepturi reale	Referințe
/	
Hotarare Judecatoreasca nr. 356, din 04/04/2012 emis de JUDECATORIA VATRA DORNEI;	
B1	Intabulare, drept de PROPRIETATE, dobandit prin Hotarare Judecatoreasca, cota actuala 1/1, cota initiala 1/1 1) VISINOVSKI RADU CIPRIAN
	A1

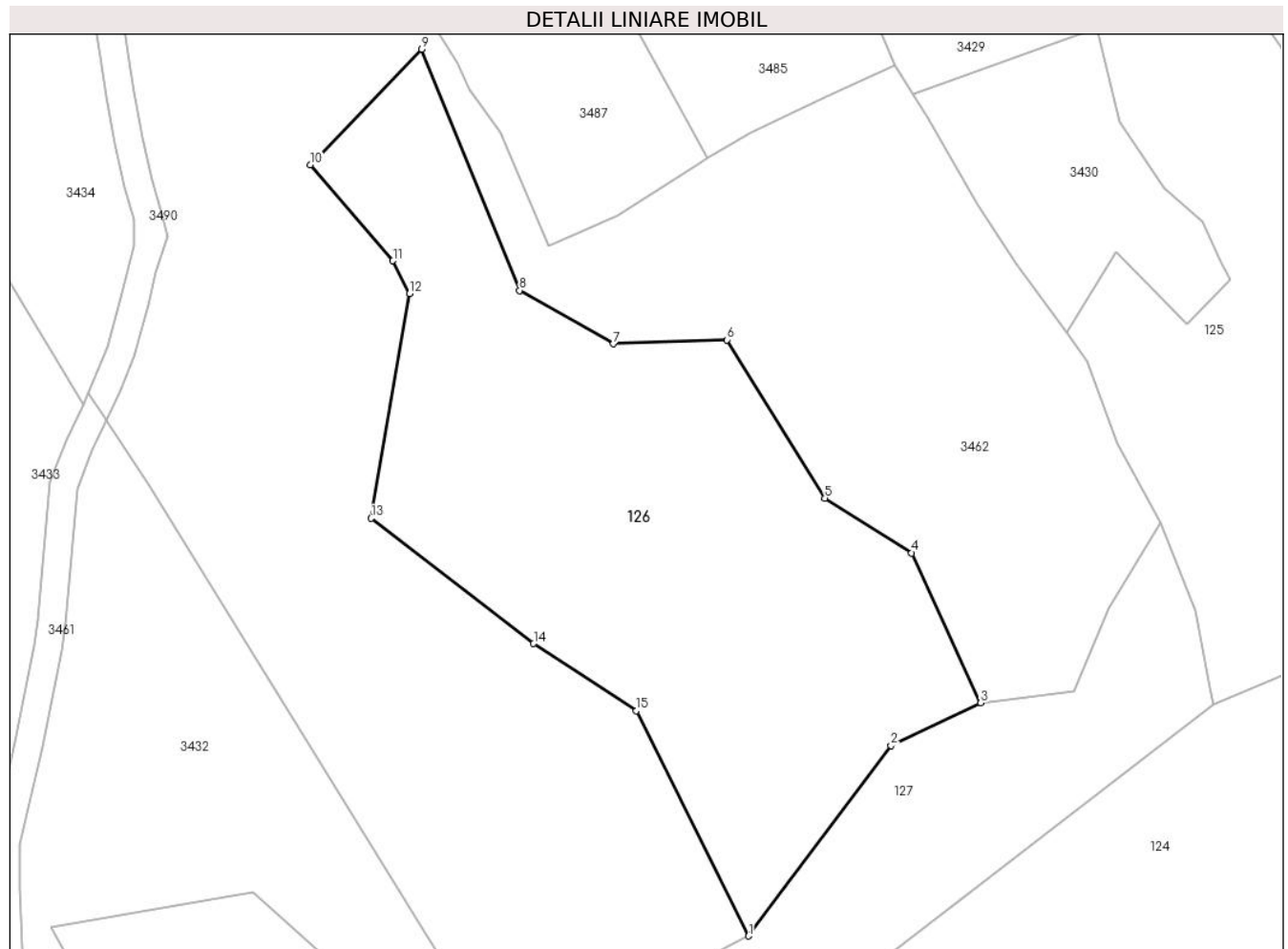
**C. Partea III. SARCINI .**

Inscrieri privind dezmembramintele dreptului de proprietate, drepturi reale de garanție și sarcini	Referințe
NU SUNT	

**Teren**

Nr cadastral	Suprafața (mp)*	Observații / Referințe
	10.000	

\* Suprafața este determinată în planul de proiecție Stereo 70.



**Date referitoare la teren**

Crt	Categorie folosință	Intravilan	Suprafața (mp)	Tarla	Parcelă	Nr. topo	Observații / Referințe
1	padure	NU	10.000	-	-	-	

**Lungime Segmente**

1) Valorile lungimilor segmentelor sunt obținute din proiecție în plan.

Punct început	X / Y	Punct sfârșit	X / Y	Lungime segment (** (m)
1	513.144,815 646.442,921	2	513.175,187 646.483,448	50.645
2	513.175,187 646.483,448	3	513.194,317 646.492,554	21.187
3	513.194,317 646.492,554	4	513.179,594 646.524,409	35.093
4	513.179,594 646.524,409	5	513.161,072 646.536,101	21.904
5	513.161,072 646.536,101	6	513.140,284 646.569,778	39.576

Punct început	X / Y	Punct sfârşit	X / Y	Lungime segment (** (m)
6	513.140,284 646.569,778	7	513.116,064 646.568,942	24.234
7	513.116,064 646.568,942	8	513.096,083 646.580,29	22.979
8	513.096,083 646.580,29	9	513.075,196 646.631,621	55.418
9	513.075,196 646.631,621	10	513.051,45 646.607,07	34.156
10	513.051,45 646.607,07	11	513.069,092 646.586,616	27.011
11	513.069,092 646.586,616	12	513.072,659 646.579,652	7.824
12	513.072,659 646.579,652	13	513.064,427 646.531,806	48.549
13	513.064,427 646.531,806	14	513.099,043 646.505,132	43.701
14	513.099,043 646.505,132	15	513.120,95 646.490,84	26.157
15	513.120,95 646.490,84	1	513.144,815 646.442,921	53.533

\*\* Lungimile segmentelor sunt determinate în planul de proiecție Stereo 70 și sunt rotunjite la 1 milimetru.

\*\*\* Distanța dintre puncte este formată din segmente cumulate ce sunt mai mici decât valoarea 1 milimetru.



**DATE DESPRE IMOBILUL NR. 127**

Oficiul de Cadastru și Publicitate Imobiliară SUCEAVA  
Biroul de Cadastru și Publicitate Imobiliară Vatra Dornei

**A. Partea I. Descrierea imobilului**

TEREN Extravilan

Nr. topografic:3298/140, 3298/215

Adresa: Jud. Suceava

Nr. Crt	Nr cadastral Nr. topografic	Suprafața* (mp)	Observații / Referințe
A1	31215	10.000	Sector cadastral:16 Teren neimprejmuit;

**B. Partea II. Proprietari și acte**

Inscrieri privitoare la dreptul de proprietate și alte drepturi reale	Referințe
/	
Hotarare Judecatoreasca nr. 1346, din 30/11/2010 emis de JUDECATORIA VATRA DORNEI;	
B1	Intabulare, drept de PROPRIETATE, dobandit prin Hotarare Judecatoreasca, cota actuala 1/1, cota initiala 1/1 1) LACATUS ILEANA DEFUNCT:Da

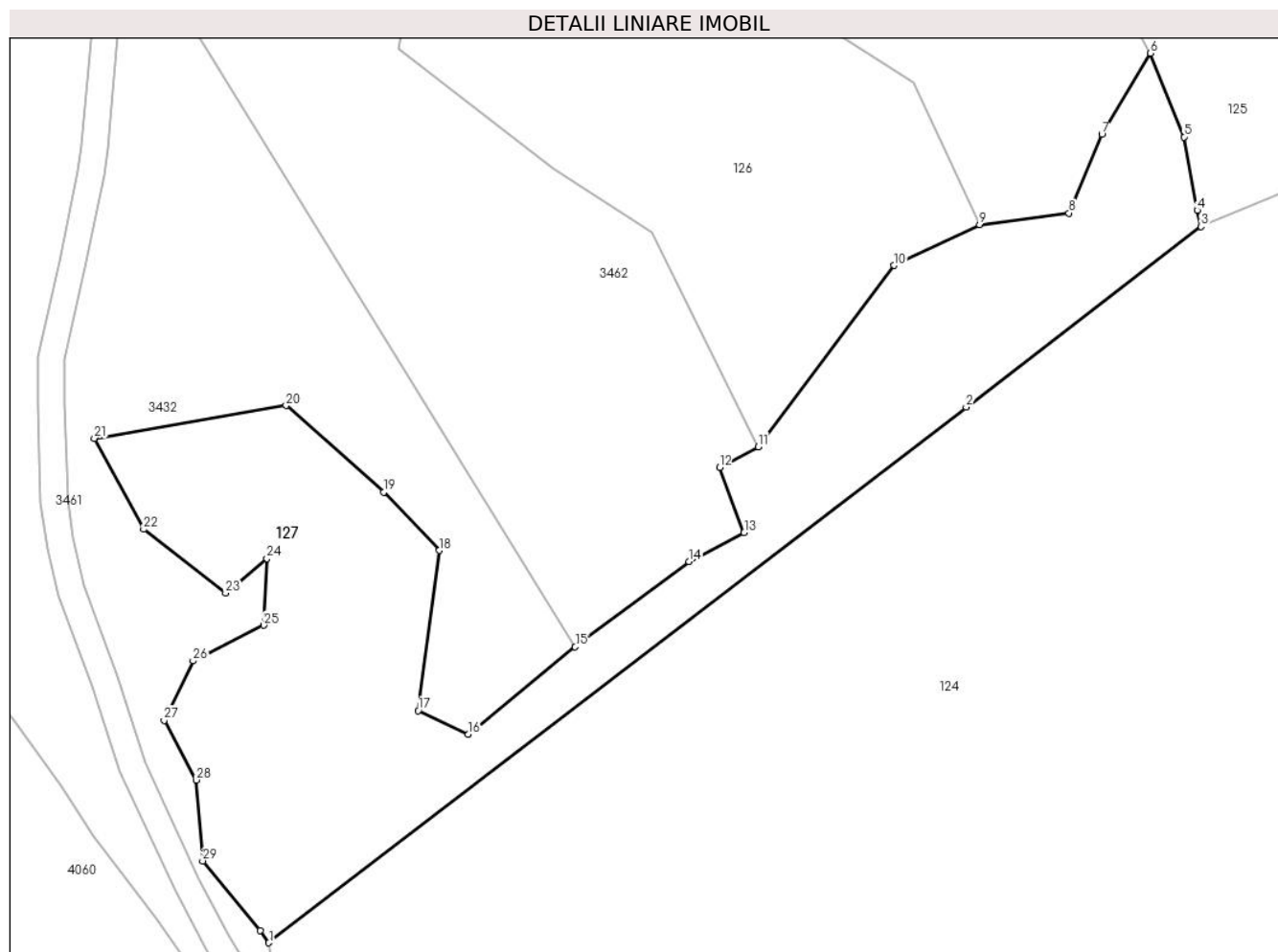
**C. Partea III. SARCINI .**

Inscrieri privind dezmembramintele dreptului de proprietate, drepturi reale de garanție și sarcini	Referințe
NU SUNT	

**Teren**

Nr cadastral	Suprafața (mp)*	Observații / Referințe
31215	10.000	

\* Suprafața este determinată în planul de proiecție Stereo 70.



**Date referitoare la teren**

Crt	Categorie folosință	Intravilan	Suprafața (mp)	Tarla	Parcelă	Nr. topo	Observații / Referințe
1	padure	NU	10.000	-	-	3298/140, 3298/215	

**Lungime Segmente**

1) Valorile lungimilor segmentelor sunt obținute din proiecție în plan.

Punct început	X / Y	Punct sfârșit	X / Y	Lungime segment (** (m)
1	513.035,405 646.332,124	2	513.191,285 646.451,779	196.509
3	513.243,8 646.492,152	4	513.242,98 646.495,769	3.709
5	513.240,022 646.512,151	6	513.232,5 646.530,863	20.167
7	513.221,646 646.512,714	8	513.214,289 646.495,132	19.059
9	513.194,317 646.492,554	10	513.175,187 646.483,448	21.187

Punct început	X / Y	Punct sfârșit	X / Y	Lungime segment (** (m)
2	513.191,285 646.451,779	3	513.243,8 646.492,152	66.241
4	513.242,98 646.495,769	5	513.240,022 646.512,151	16.647
6	513.232,5 646.530,863	7	513.221,646 646.512,714	21.147
8	513.214,289 646.495,132	9	513.194,317 646.492,554	20.138
10	513.175,187 646.483,448	11	513.144,815 646.442,921	50.645

Punct început	X / Y	Punct sfârșit	X / Y	Lungime segment (** (m)
11	513.144,815 646.442,921	12	513.136,157 646.438,294	9.817
13	513.141,648 646.423,794	14	513.129,294 646.417,319	13.948
15	513.103,886 646.398,224	16	513.079,977 646.378,696	30.87
17	513.068,766 646.383,962	18	513.073,487 646.419,765	36.113
19	513.061,106 646.432,817	20	513.039,256 646.452,138	29.167
21	512.996,379 646.444,828	22	513.007,381 646.424,5	23.114
23	513.025,723 646.410,241	24	513.034,928 646.417,974	12.022
25	513.034,208 646.403,042	26	513.018,431 646.395,117	17.656
27	513.011,976 646.381,83	28	513.019,127 646.368,5	15.127
29	513.020,622 646.350,425	30	513.033,494 646.334,903	20.165

Punct început	X / Y	Punct sfârșit	X / Y	Lungime segment (** (m)
12	513.136,157 646.438,294	13	513.141,648 646.423,794	15.505
14	513.129,294 646.417,319	15	513.103,886 646.398,224	31.783
16	513.079,977 646.378,696	17	513.068,766 646.383,962	12.386
18	513.073,487 646.419,765	19	513.061,106 646.432,817	17.99
20	513.039,256 646.452,138	21	512.996,379 646.444,828	43.496
22	513.007,381 646.424,5	23	513.025,723 646.410,241	23.232
24	513.034,928 646.417,974	25	513.034,208 646.403,042	14.949
26	513.018,431 646.395,117	27	513.011,976 646.381,83	14.772
28	513.019,127 646.368,5	29	513.020,622 646.350,425	18.137
30	513.033,494 646.334,903	1	513.035,405 646.332,124	3.373

\*\* Lungimile segmentelor sunt determinate în planul de proiecție Stereo 70 și sunt rotunjite la 1 milimetru.

\*\*\* Distanța dintre puncte este formată din segmente cumulate ce sunt mai mici decât valoarea 1 milimetru.





**DATE DESPRE IMOBILUL NR. 128**

Oficiul de Cadastru și Publicitate Imobiliară SUCEAVA  
Biroul de Cadastru și Publicitate Imobiliară Vatra Dornei

**A. Partea I. Descrierea imobilului**

TEREN Extravilan

Adresa: Jud. Suceava

Nr. Crt	Nr cadastral Nr. topografic	Suprafața* (mp)	Observații / Referințe
A1	32693	100.000	Sector cadastral:16 Teren neimprejmuit;

**B. Partea II. Proprietari și acte**

Inscrieri privitoare la dreptul de proprietate și alte drepturi reale		Referințe
<b>15838 / 31/10/2017</b>		
Act Notarial nr. 2664, din 30/10/2017 emis de Rotaru RAUL- GABRIEL;		
B1	Se infiinteaza cartea funciara 32693 a imobilului cu numarul cadastral 32693/Poiana Stampei, rezultat din dezmembrarea imobilului cu numarul cadastral 32553 inscris in cartea funciara 32553;	A1
<b>5062 / 30/03/2020</b>		
Act Notarial nr. 25, din 26/03/2020 emis de REY OLTICA VERONICA;		
B3	Intabulare, drept de PROPRIETATE, dobandit prin Succesiune, cota actuala 1/1, cota initiala 1/1 1) CHIPERI DIDINA	A1

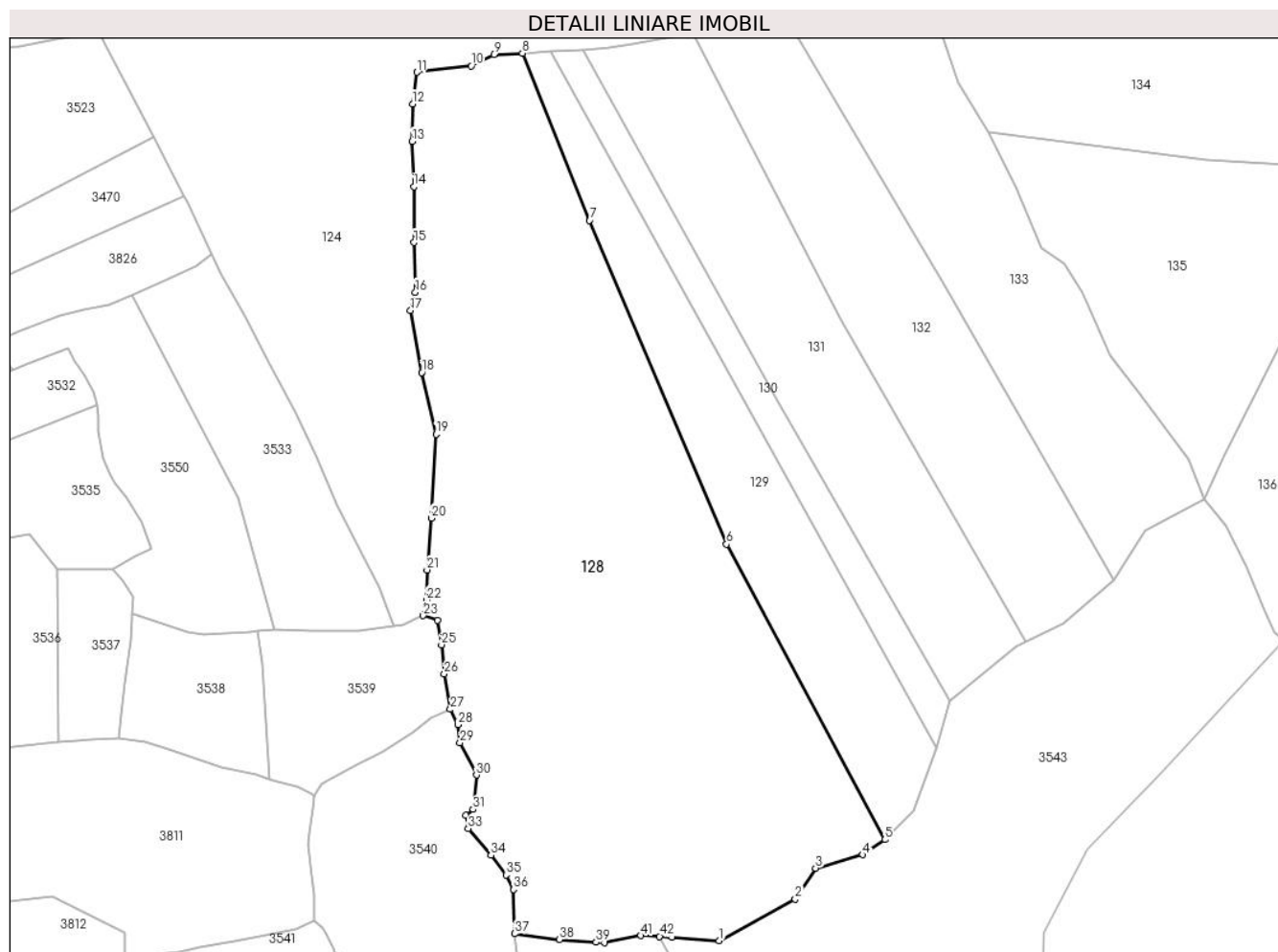
**C. Partea III. SARCINI .**

Inscrieri privind dezmembramintele dreptului de proprietate, drepturi reale de garanție și sarcini	Referințe
NU SUNT	

**Teren**

Nr cadastral	Suprafața (mp)*	Observații / Referințe
32693	100.000	

\* Suprafața este determinată în planul de proiecție Stereo 70.



**Date referitoare la teren**

Crt	Categorie folosință	Intravilan	Suprafața (mp)	Tarla	Parcelă	Nr. topo	Observații / Referințe
1	padure	NU	100.000	-	-	-	Delimitat cu vopsea rosie si galbea pe arborii de pe limita pe 3 laturi si cu gard pe cealalta latura, Amplasat in OS Dorna Candrenilor, UP II u.a. 26 A% = 10,0 Ha

**Lungime Segmente**

1) Valorile lungimilor segmentelor sunt obținute din proiecție în plan.

Punct început	X / Y	Punct sfârșit	X / Y	Lungime segment	Punct început	X / Y	Punct sfârșit	X / Y	Lungime segment	Punct început	X / Y	Punct sfârșit	X / Y	Lungime segment
1	513.371,217 645.231,433	2	513.420,967 645.258,7	56.732	2	513.420,967 645.258,7	3	513.434,311 645.279,072	24.353	3	513.434,311 645.279,072	4	513.464,979 645.287,842	31.897
4	513.464,979 645.287,842	5	513.479,703 645.297,673	17.704	5	513.479,703 645.297,673	6	513.375,951 645.491,103	219.499	6	513.375,951 645.491,103	7	513.286,264 645.703,188	230.269
7	513.286,264 645.703,188	8	513.242,187 645.812,634	117.988	8	513.242,187 645.812,634	9	513.223,549 645.811,716	18.661	9	513.223,549 645.811,716	10	513.208,635 645.804,362	16.629
10	513.208,635 645.804,362	11	513.173,163 645.800,223	35.713	11	513.173,163 645.800,223	12	513.170,241 645.779,421	21.006	12	513.170,241 645.779,421	13	513.170,024 645.755,037	24.385

Punct început	X / Y	Punct sfârșit	X / Y	Lungime segment	Punct început	X / Y	Punct sfârșit	X / Y	Lungime segment	Punct început	X / Y	Punct sfârșit	X / Y	Lungime segment
13	513.170,024 645.755,037	14	513.171,112 645.725,21	29.847	14	513.171,112 645.725,21	15	513.171,141 645.688,673	36.537	15	513.171,141 645.688,673	16	513.172,063 645.656,132	32.554
16	513.172,063 645.656,132	17	513.168,847 645.644,109	12.446	17	513.168,847 645.644,109	18	513.176,208 645.603,493	41.278	18	513.176,208 645.603,493	19	513.185,57 645.563,093	41.471
19	513.185,57 645.563,093	20	513.182,472 645.508,25	54.93	20	513.182,472 645.508,25	21	513.179,775 645.474,329	34.028	21	513.179,775 645.474,329	22	513.179,429 645.454,533	19.799
22	513.179,429 645.454,533	23	513.177,224 645.444,444	10.327	23	513.177,224 645.444,444	24	513.186,553 645.441,192	9.88	24	513.186,553 645.441,192	25	513.189,145 645.425,277	16.125
25	513.189,145 645.425,277	26	513.191,058 645.406,218	19.155	26	513.191,058 645.406,218	27	513.194,964 645.383,062	23.483	27	513.194,964 645.383,062	28	513.199,899 645.372,909	11.289
28	513.199,899 645.372,909	29	513.201,349 645.361,055	11.942	29	513.201,349 645.361,055	30	513.212,096 645.339,992	23.646	30	513.212,096 645.339,992	31	513.209,955 645.317,44	22.653
31	513.209,955 645.317,44	32	513.205,086 645.313,652	6.169	32	513.205,086 645.313,652	33	513.206,683 645.304,952	8.845	33	513.206,683 645.304,952	34	513.221,549 645.287,453	22.961
34	513.221,549 645.287,453	35	513.231,524 645.274,649	16.231	35	513.231,524 645.274,649	36	513.236,476 645.265,128	10.732	36	513.236,476 645.265,128	37	513.237,038 645.236,08	29.053
37	513.237,038 645.236,08	38	513.266,573 645.232,249	29.782	38	513.266,573 645.232,249	39	513.290,493 645.230,57	23.979	39	513.290,493 645.230,57	40	513.296,07 645.230,178	5.591
40	513.296,07 645.230,178	41	513.319,908 645.234,922	24.305	41	513.319,908 645.234,922	42	513.332,1 645.234,355	12.205	42	513.332,1 645.234,355	43	513.340,16 645.233,98	8.069
43	513.340,16 645.233,98	1	513.371,217 645.231,433	31.161										

\*\* Lungimile segmentelor sunt determinate în planul de proiecție Stereo 70 și sunt rotunjite la 1 milimetru.

\*\*\* Distanța dintre puncte este formată din segmente cumulate ce sunt mai mici decât valoarea 1 milimetru.



**DATE DESPRE IMOBILUL NR. 129**

Oficiul de Cadastru și Publicitate Imobiliară SUCEAVA  
Biroul de Cadastru și Publicitate Imobiliară Vatra Dornei

**A. Partea I. Descrierea imobilului**

TEREN Extravilan

Adresa: Jud. Suceava

Nr. Crt	Nr cadastral Nr. topografic	Suprafața* (mp)	Observații / Referințe
A1	32694	24.530	Sector cadastral:16 Teren neimprejmuit;

**B. Partea II. Proprietari și acte**

Inscrieri privitoare la dreptul de proprietate și alte drepturi reale		Referințe
<b>15838 / 31/10/2017</b>		
Act Notarial nr. 2664, din 30/10/2017 emis de Rotaru RAUL- GABRIEL;		
B1	Se infiinteaza cartea funciara 32694 a imobilului cu numarul cadastral 32694/Poiana Stampei, rezultat din dezmembrarea imobilului cu numarul cadastral 32553 inscris in cartea funciara 32553;	A1
<b>15840 / 31/10/2017</b>		
Act Notarial nr. 2668, din 30/10/2017 emis de Rotaru RAUL- GABRIEL;		
B3	Intabulare, drept de PROPRIETATE, bun comun în devălmășie, dobandit prin Conventie, cota actuala 1/1, cota initiala 1/1 1) CHIPERI RODICA 2) CHIPERI GHEORGHE	A1

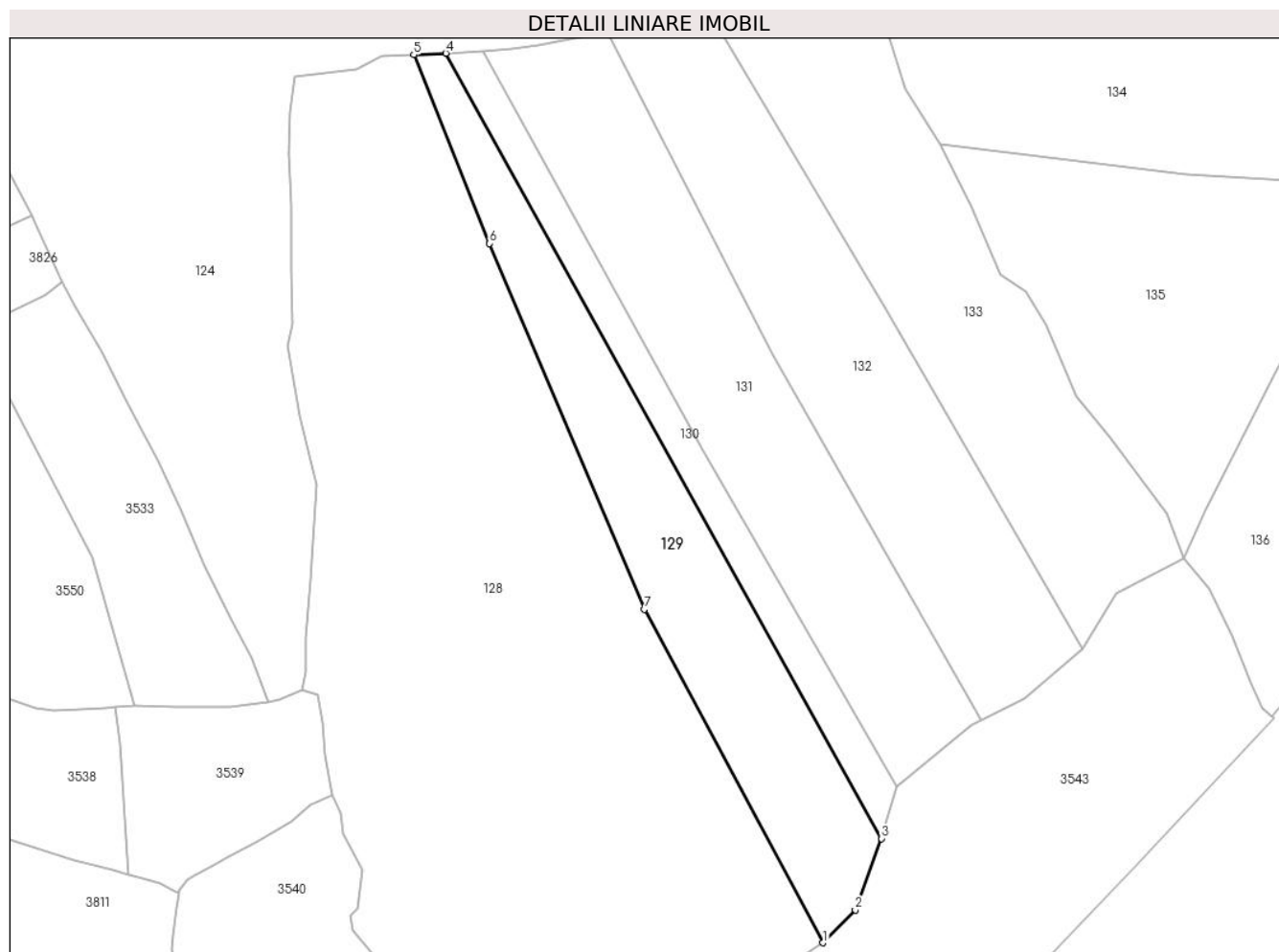
**C. Partea III. SARCINI .**

Inscrieri privind dezmembramintele dreptului de proprietate, drepturi reale de garanție și sarcini	Referințe
NU SUNT	

**Teren**

Nr cadastral	Suprafața (mp)*	Observații / Referințe
32694	24.530	

\* Suprafața este determinată în planul de proiecție Stereo 70.



**Date referitoare la teren**

Crt	Categorie folosință	Intravilan	Suprafața (mp)	Tarla	Parcelă	Nr. topo	Observații / Referințe
1	padure	NU	24.530	-	-	-	Delimitat cu vopsea rosie si galbea pe arborii de pe limita pe 3 laturi si cu gard pe cealalta latura, Amplasat in OS Dorna Candrenilor, UP II u.a. 26A% - 1,3530 ha, u.a. 27A% - 1,1 ha

**Lungime Segmente**

1) Valorile lungimilor segmentelor sunt obținute din proiecție în plan.

Punct început	X / Y	Punct sfârșit	X / Y	Lungime segment (** (m)
1	513.479,703 645.297,673	2	513.498,45 645.316,688	26.702
2	513.498,45 645.316,688	3	513.513,765 645.358,132	44.183
3	513.513,765 645.358,132	4	513.260,825 645.813,553	520.948
4	513.260,825 645.813,553	5	513.242,187 645.812,634	18.661

Punct început	X / Y	Punct sfârşit	X / Y	Lungime segment (** (m)
5	513.242,187 645.812,634	6	513.286,264 645.703,188	117.988
6	513.286,264 645.703,188	7	513.375,951 645.491,103	230.269
7	513.375,951 645.491,103	1	513.479,703 645.297,673	219.499

\*\* Lungimile segmentelor sunt determinate în planul de proiecţie Stereo 70 şi sunt rotunjite la 1 milimetru.

\*\*\* Distanţa dintre puncte este formată din segmente cumulate ce sunt mai mici decât valoarea 1 milimetru.





**DATE DESPRE IMOBILUL NR. 130**

Oficiul de Cadastru și Publicitate Imobiliară SUCEAVA  
Biroul de Cadastru și Publicitate Imobiliară Vatra Dornei

**A. Partea I. Descrierea imobilului**

TEREN Extravilan

Adresa: Jud. Suceava

Nr. Crt	Nr cadastral Nr. topografic	Suprafața* (mp)	Observații / Referințe
A1	32601	10.000	Sector cadastral:16 Teren neimprejmuit;

**B. Partea II. Proprietari și acte**

Inscrieri privitoare la dreptul de proprietate și alte drepturi reale		Referințe
<b>15837 / 31/10/2017</b>		
Act Notarial nr. 2664, din 30/10/2017 emis de Rotaru RAUL- GABRIEL;		
B1	Se infiinteaza cartea funciara 32601 a imobilului cu numarul cadastral 32601/Poiana Stampei, rezultat din dezmembrarea imobilului cu numarul cadastral 32555 inscris in cartea funciara 32555;	A1
<b>15839 / 31/10/2017</b>		
Act Notarial nr. 2668, din 30/10/2017 emis de Rotaru RAUL- GABRIEL;		
B3	Intabulare, drept de PROPRIETATE, bun comun în devălmășie, dobandit prin Conventie, cota actuala 1/1, cota initiala 1/1 1) CHIPERI RODICA 2) CHIPERI GHEORGHE	A1

**C. Partea III. SARCINI .**

Inscrieri privind dezmembramintele dreptului de proprietate, drepturi reale de garanție și sarcini	Referințe
NU SUNT	

### Teren

Nr cadastral	Suprafața (mp)*	Observații / Referințe
32601	10.000	

\* Suprafața este determinată în planul de proiecție Stereo 70.



### Date referitoare la teren

Crt	Categorie folosință	Intravilan	Suprafața (mp)	Tarla	Parcelă	Nr. topo	Observații / Referințe
1	padure	NU	10.000	-	-	-	Imobilul este delimitat cu vopsea rosie si galbena, pe arborii de pe limita, pe trei laturi, iar pe o singura latura cu gard din lemn Amplasamentul forestier - O.S. Dorna Candrenilor: UP II, u.a. 26A% - 1 ha

### Lungime Segmente

1) Valorile lungimilor segmentelor sunt obținute din proiecție în plan.

Punct început	X / Y	Punct sfârșit	X / Y	Lungime segment (** (m)
1	513.410,064 645.583,489	2	513.282,364 645.814,936	264.339
2	513.282,364 645.814,936	3	513.260,825 645.813,553	21.583
3	513.260,825 645.813,553	4	513.513,765 645.358,132	520.948

Punct început	X / Y	Punct sfârșit	X / Y	Lungime segment (** (m)
4	513.513,765 645.358,132	5	513.522,238 645.388,556	31.582
5	513.522,238 645.388,556	1	513.410,064 645.583,489	224.904

\*\* Lungimile segmentelor sunt determinate în planul de proiecție Stereo 70 și sunt rotunjite la 1 milimetru.

\*\*\* Distanța dintre puncte este formată din segmente cumulate ce sunt mai mici decât valoarea 1 milimetru.



**DATE DESPRE IMOBILUL NR. 131**

Oficiul de Cadastru și Publicitate Imobiliară SUCEAVA  
Biroul de Cadastru și Publicitate Imobiliară Vatra Dornei

**A. Partea I. Descrierea imobilului**

TEREN Extravilan

Adresa: Jud. Suceava

Nr. Crt	Nr cadastral Nr. topografic	Suprafața* (mp)	Observații / Referințe
A1	32602	30.000	Sector cadastral:16 Teren neimprejmuit;

**B. Partea II. Proprietari și acte**

Inscrieri privitoare la dreptul de proprietate și alte drepturi reale		Referințe
<b>15837 / 31/10/2017</b>		
Act Notarial nr. 2664, din 30/10/2017 emis de Rotaru RAUL- GABRIEL;		
B1	Se infiinteaza cartea funciara 32602 a imobilului cu numarul cadastral 32602/Poiana Stampei, rezultat din dezmembrarea imobilului cu numarul cadastral 32555 inscris in cartea funciara 32555;	A1
<b>15842 / 31/10/2017</b>		
Act Notarial nr. 2670, din 30/10/2017 emis de Rotaru RAUL- GABRIEL;		
B3	Intabulare, drept de PROPRIETATE, bun propriu, dobandit prin Conventie, cota actuala 1/1, cota initiala 1/1 1) IUGA GEORGETA	A1

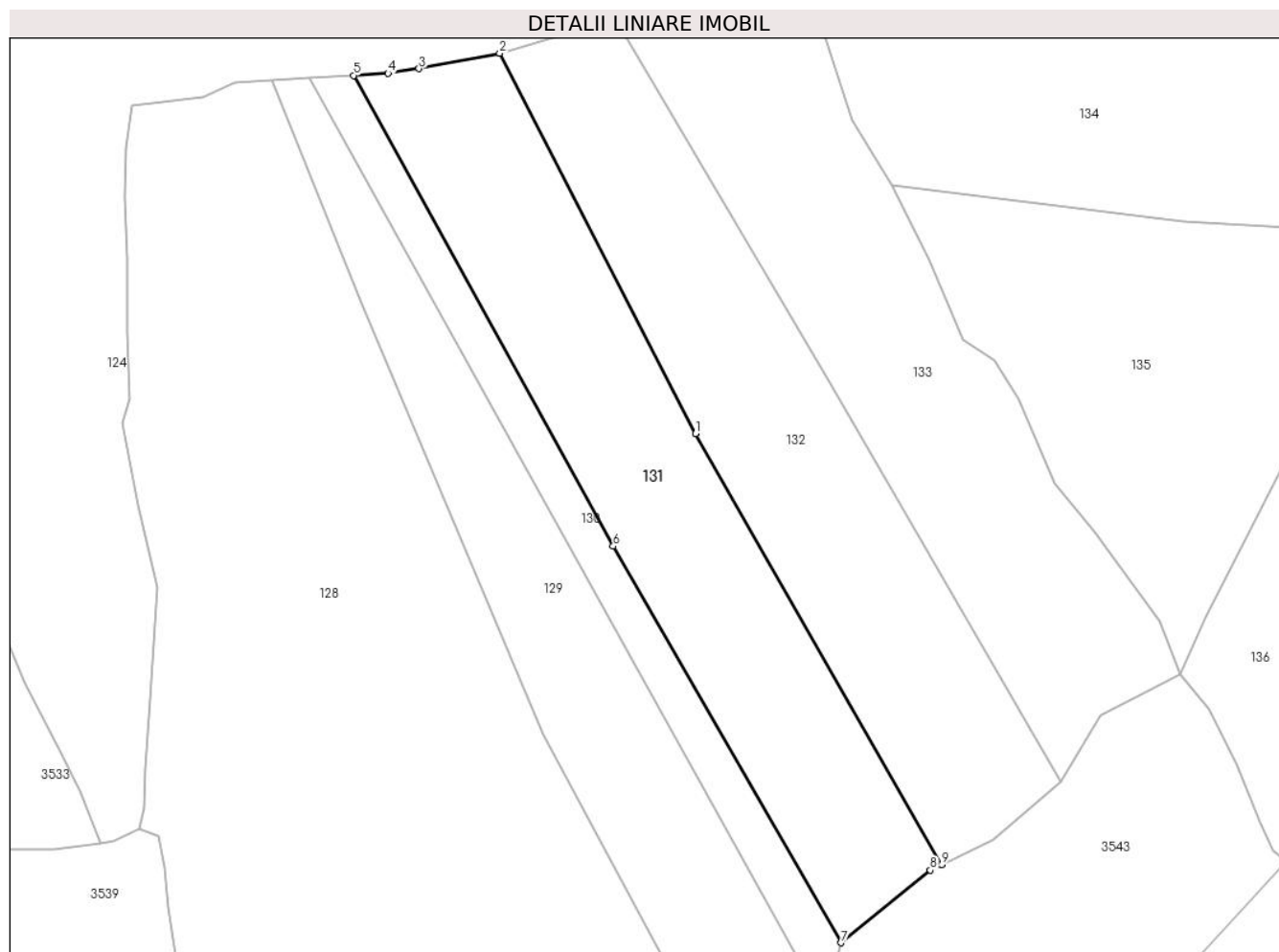
**C. Partea III. SARCINI .**

Inscrieri privind dezmembramintele dreptului de proprietate, drepturi reale de garanție și sarcini	Referințe
NU SUNT	

### Teren

Nr cadastral	Suprafaţa (mp)*	Observații / Referințe
32602	30.000	

\* Suprafața este determinată în planul de proiecție Stereo 70.



### Date referitoare la teren

Crt	Categorie folosință	Intra vilan	Suprafața (mp)	Tarla	Parcelă	Nr. topo	Observații / Referințe
1	padure	NU	30.000	-	-	-	Imobilul este delimitat cu vopsea rosie si galbena, pe arborii de pe limita, pe trei laturi, iar pe o singura latura cu gard din lemn Amplasamentul forestier - O.S. Dorna Candrenilor: UP II, u.a. 26A% - 3 ha

### Lungime Segmente

1) Valorile lungimilor segmentelor sunt obținute din proiecție în plan.

Punct început	X / Y	Punct sfârșit	X / Y	Lungime segment (** (m)
1	513.450,575 645.638,922	2	513.354,215 645.825,871	210.322
2	513.354,215 645.825,871	3	513.314,547 645.818,333	40.378
3	513.314,547 645.818,333	4	513.299,368 645.816,027	15.353

Punct început	X / Y	Punct sfârșit	X / Y	Lungime segment (** (m)
4	513.299,368 645.816,027	5	513.282,364 645.814,936	17.039
5	513.282,364 645.814,936	6	513.410,064 645.583,489	264.339
6	513.410,064 645.583,489	7	513.522,238 645.388,556	224.904
7	513.522,238 645.388,556	8	513.566,074 645.424,233	56.519
8	513.566,074 645.424,233	9	513.571,757 645.427,028	6.333
9	513.571,757 645.427,028	1	513.450,575 645.638,922	244.099

\*\* Lungimile segmentelor sunt determinate în planul de proiecție Stereo 70 și sunt rotunjite la 1 milimetru.

\*\*\* Distanța dintre puncte este formată din segmente cumulate ce sunt mai mici decât valoarea 1 milimetru.





**DATE DESPRE IMOBILUL NR. 132**

Oficiul de Cadastru și Publicitate Imobiliară SUCEAVA  
Biroul de Cadastru și Publicitate Imobiliară Vatra Dornei

**A. Partea I. Descrierea imobilului**

TEREN Extravilan

Adresa: Jud. Suceava

Nr. Crt	Nr cadastral Nr. topografic	Suprafața* (mp)	Observații / Referințe
A1	32603	30.000	Sector cadastral:16 Teren neimprejmit;

**B. Partea II. Proprietari și acte**

Inscrieri privitoare la dreptul de proprietate și alte drepturi reale		Referințe
<b>15837 / 31/10/2017</b>		
Act Notarial nr. 2664, din 30/10/2017 emis de Rotaru RAUL- GABRIEL;		
B1	Se infiinteaza cartea funciara 32603 a imobilului cu numarul cadastral 32603/Poiana Stampei, rezultat din dezmembrarea imobilului cu numarul cadastral 32555 inscris in cartea funciara 32555;	A1
<b>15841 / 31/10/2017</b>		
Act Notarial nr. 2669, din 30/10/2017 emis de Rotaru RAUL- GABRIEL;		
B3	Intabulare, drept de PROPRIETATE, bun propriu, dobandit prin Conventie, cota actuala 1/1, cota initiala 1/1 1) PRALEA CAMELIA	A1

**C. Partea III. SARCINI .**

Inscrieri privind dezmembramintele dreptului de proprietate, drepturi reale de garanție și sarcini	Referințe
NU SUNT	

**Teren**

Nr cadastral	Suprafața (mp)*	Observații / Referințe
32603	30.000	

\* Suprafața este determinată în planul de proiecție Stereo 70.



**Date referitoare la teren**

Crt	Categorie folosință	Intravilan	Suprafața (mp)	Tarla	Parcelă	Nr. topo	Observații / Referințe
1	padure	NU	30.000	-	-	-	Imobilul este delimitat cu vopsea rosie si galbena, pe arborii de pe limita, pe trei laturi, iar pe o singura latura cu gard din lemn Amplasamentul forestier - O.S. Dorna Candrenilor: UP II, u.a. 26A% - 3 ha

**Lungime Segmente**

1) Valorile lungimilor segmentelor sunt obținute din proiecție în plan.

Punct început	X / Y	Punct sfârșit	X / Y	Lungime segment (** (m)
1	513.517,288 645.662,542	2	513.412,274 645.840,572	206.695
2	513.412,274 645.840,572	3	513.401,943 645.840,089	10.342
3	513.401,943 645.840,089	4	513.354,215 645.825,871	49.801

Punct început	X / Y	Punct sfârșit	X / Y	Lungime segment (** (m)
4	513.354,215 645.825,871	5	513.450,575 645.638,922	210.322
5	513.450,575 645.638,922	6	513.571,757 645.427,028	244.099
6	513.571,757 645.427,028	7	513.596,865 645.439,378	27.981
7	513.596,865 645.439,378	8	513.630,05 645.467,754	43.663
8	513.630,05 645.467,754	1	513.517,288 645.662,542	225.073

\*\* Lungimile segmentelor sunt determinate în planul de proiecție Stereo 70 și sunt rotunjite la 1 milimetru.

\*\*\* Distanța dintre puncte este formată din segmente cumulate ce sunt mai mici decât valoarea 1 milimetru.



**DATE DESPRE IMOBILUL NR. 133**

Oficiul de Cadastru și Publicitate Imobiliară SUCEAVA  
Biroul de Cadastru și Publicitate Imobiliară Vatra Dornei

**A. Partea I. Descrierea imobilului**

TEREN Extravilan

Adresa: Jud. Suceava

Nr. Crt	Nr cadastral Nr. topografic	Suprafața* (mp)	Observații / Referințe
A1	32604	30.000	Sector cadastral:16 Teren neimprejmuit;

**B. Partea II. Proprietari și acte**

Inscrieri privitoare la dreptul de proprietate și alte drepturi reale		Referințe
<b>15837 / 31/10/2017</b>		
Act Notarial nr. 2664, din 30/10/2017 emis de Rotaru RAUL- GABRIEL;		
B1	Se infiinteaza cartea funciara 32604 a imobilului cu numarul cadastral 32604/Poiana Stampei, rezultat din dezmembrarea imobilului cu numarul cadastral 32555 inscris in cartea funciara 32555;	A1
<b>15843 / 31/10/2017</b>		
Act Notarial nr. 2671, din 30/10/2017 emis de Rotaru RAUL- GABRIEL;		
B3	Intabulare, drept de PROPRIETATE, bun propriu, dobandit prin Conventie, cota actuala 1/1, cota initiala 1/1 1) CANDREA GABRIELA	A1

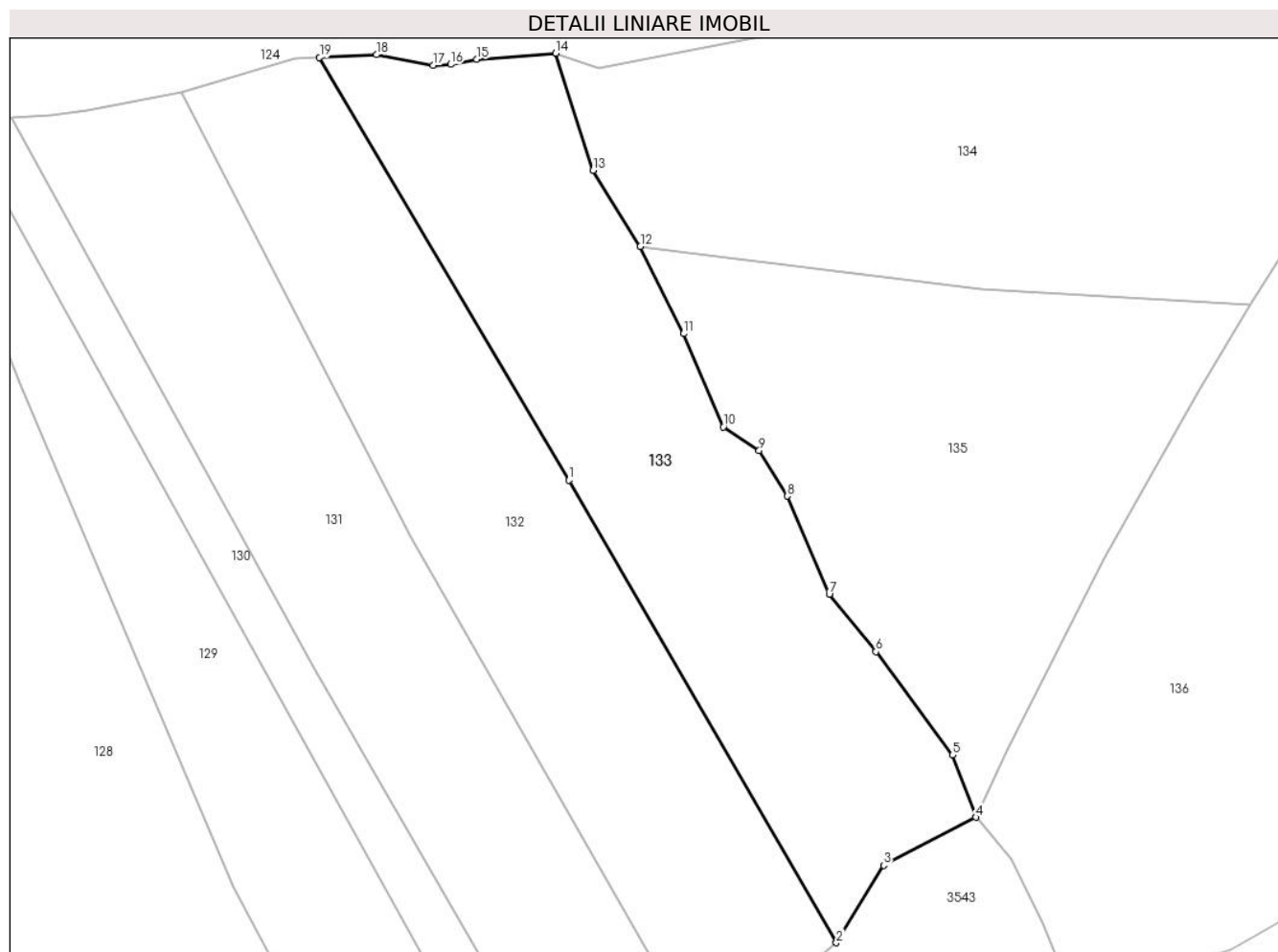
**C. Partea III. SARCINI .**

Inscrieri privind dezmembramintele dreptului de proprietate, drepturi reale de garanție și sarcini	Referințe
NU SUNT	

**Teren**

Nr cadastral	Suprafața (mp)*	Observații / Referințe
32604	30.000	

\* Suprafața este determinată în planul de proiecție Stereo 70.



**Date referitoare la teren**

Crt	Categorie folosință	Intravilan	Suprafața (mp)	Tarla	Parcelă	Nr. topo	Observații / Referințe
1	padure	NU	30.000	-	-	-	Imobilul este delimitat cu vopsea rosie si galbena, pe arborii de pe limita, pe trei laturi, iar pe o singura latura cu gard din lemn Amplasamentul forestier - O.S. Dorna Candrenilor: UP II, u.a. 26A% - 3 ha

**Lungime Segmente**

1) Valorile lungimilor segmentelor sunt obținute din proiecție în plan.

Punct început	X / Y	Punct sfârșit	X / Y	Lungime segment (** (m)
1	513.517,288 645.662,542	2	513.630,05 645.467,754	225.073
2	513.630,05 645.467,754	3	513.650,059 645.500,352	38.249
3	513.650,059 645.500,352	4	513.688,834 645.520,581	43.735

Punct început	X / Y	Punct sfârșit	X / Y	Lungime segment (** (m)
4	513.688,834 645.520,581	5	513.679,053 645.546,784	27.969
5	513.679,053 645.546,784	6	513.646,73 645.590,328	54.23
6	513.646,73 645.590,328	7	513.627,061 645.614,375	31.067
7	513.627,061 645.614,375	8	513.609,504 645.655,854	45.042
8	513.609,504 645.655,854	9	513.597,52 645.675,045	22.625
9	513.597,52 645.675,045	10	513.582,393 645.684,979	18.097
10	513.582,393 645.684,979	11	513.565,738 645.724,246	42.653
11	513.565,738 645.724,246	12	513.547,462 645.760,994	41.042
12	513.547,462 645.760,994	13	513.527,525 645.793,024	37.728
13	513.527,525 645.793,024	14	513.511,815 645.842,307	51.726
14	513.511,815 645.842,307	15	513.478,548 645.839,711	33.368
15	513.478,548 645.839,711	16	513.467,552 645.837,583	11.2
16	513.467,552 645.837,583	17	513.460,106 645.837,278	7.452
17	513.460,106 645.837,278	18	513.436,199 645.841,692	24.311
18	513.436,199 645.841,692	19	513.412,274 645.840,572	23.951
19	513.412,274 645.840,572	1	513.517,288 645.662,542	206.695

\*\* Lungimile segmentelor sunt determinate în planul de proiecție Stereo 70 și sunt rotunjite la 1 milimetru.

\*\*\* Distanța dintre puncte este formată din segmente cumulate ce sunt mai mici decât valoarea 1 milimetru.





**DATE DESPRE IMOBILUL NR. 134**

Oficiul de Cadastru și Publicitate Imobiliară SUCEAVA  
Biroul de Cadastru și Publicitate Imobiliară Vatra Dornei

**A. Partea I. Descrierea imobilului**

TEREN Extravilan

Nr. topografic:3298/66

Adresa: Jud. Suceava

Nr. Crt	Nr cadastral Nr. topografic	Suprafața* (mp)	Observații / Referințe
A1		34.000	Sector cadastral:16 Teren neimprejmuit;

**B. Partea II. Proprietari și acte**

Inscrieri privitoare la dreptul de proprietate și alte drepturi reale	Referințe
/	
Hotarare Judecatoreasca nr. Sentinta civila 341, din 09/04/2014 emis de JUDECATORIA VATRA DORNEI;	
B1	A1
Intabulare, drept de PROPRIETATE, dobandit prin Hotarare Judecatoreasca, cota actuala 1/1, cota initiala 1/1	
1) CARPEA MARCU	

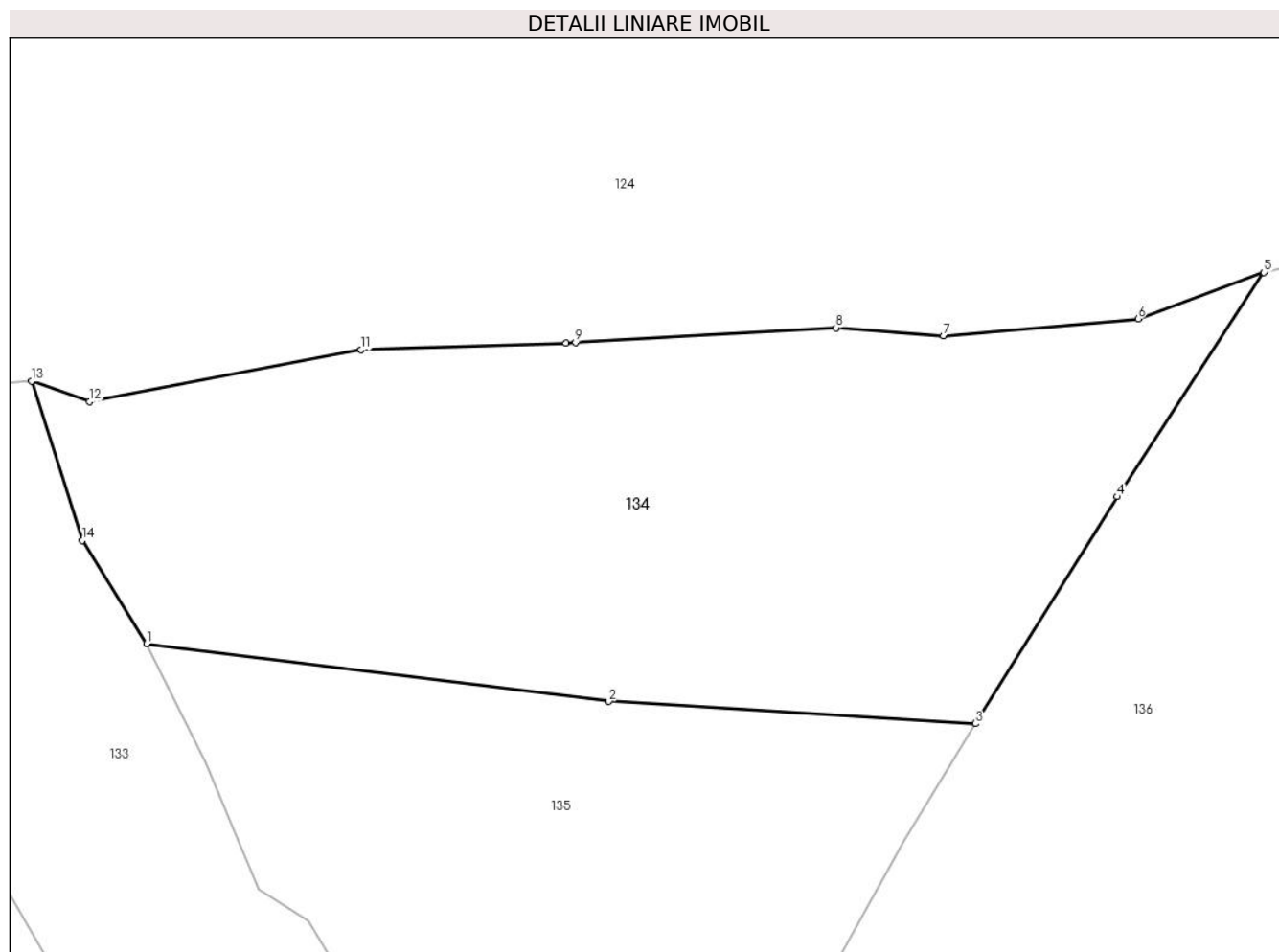
**C. Partea III. SARCINI .**

Inscrieri privind dezmembramintele dreptului de proprietate, drepturi reale de garanție și sarcini	Referințe
NU SUNT	

**Teren**

Nr cadastral	Suprafața (mp)*	Observații / Referințe
	34.000	

\* Suprafața este determinată în planul de proiecție Stereo 70.



**Date referitoare la teren**

Crt	Categorie folosință	Intravilan	Suprafața (mp)	Tarla	Parcelă	Nr. topo	Observații / Referințe
1	padure	NU	34.000	-	-	3298/66	

**Lungime Segmente**

1) Valorile lungimilor segmentelor sunt obținute din proiecție în plan.

Punct început	X / Y	Punct sfârșit	X / Y	Lungime segment (** (m)
1	513.547,462 645.760,994	2	513.690,866 645.743,1	144.516
2	513.690,866 645.743,1	3	513.804,545 645.736,173	113.89
3	513.804,545 645.736,173	4	513.848,548 645.806,512	82.969
4	513.848,548 645.806,512	5	513.893,974 645.876,079	83.085
5	513.893,974 645.876,079	6	513.855,003 645.861,633	41.562

Punct început	X / Y	Punct sfârșit	X / Y	Lungime segment (** (m)
6	513.855,003 645.861,633	7	513.794,623 645.856,456	60.602
7	513.794,623 645.856,456	8	513.761,317 645.858,859	33.393
8	513.761,317 645.858,859	9	513.680,507 645.854,317	80.938
9	513.680,507 645.854,317	10	513.677,486 645.854,147	3.026
10	513.677,486 645.854,147	11	513.614,028 645.852,141	63.49
11	513.614,028 645.852,141	12	513.529,817 645.836,029	85.738
12	513.529,817 645.836,029	13	513.511,815 645.842,307	19.065
13	513.511,815 645.842,307	14	513.527,525 645.793,024	51.726
14	513.527,525 645.793,024	1	513.547,462 645.760,994	37.728

\*\* Lungimile segmentelor sunt determinate în planul de proiecție Stereo 70 și sunt rotunjite la 1 milimetru.

\*\*\* Distanța dintre puncte este formată din segmente cumulate ce sunt mai mici decât valoarea 1 milimetru.



**DATE DESPRE IMOBILUL NR. 135**

Oficiul de Cadastru și Publicitate Imobiliară SUCEAVA  
 Biroul de Cadastru și Publicitate Imobiliară Vatra Dornei

**A. Partea I. Descrierea imobilului**

TEREN Extravilan

Nr. topografic:3298/66

Adresa: Jud. Suceava

Nr. Crt	Nr cadastral Nr. topografic	Suprafața* (mp)	Observații / Referințe
A1		28.467	Sector cadastral:16 Teren neimprejmuit;

**B. Partea II. Proprietari și acte**

Inscrieri privitoare la dreptul de proprietate și alte drepturi reale		Referințe
/		
Act Administrativ nr. PV 1, din 27/05/2013 emis de PRIMARIA POIANA STAMPEI;		
B1	Inscrierea provizorie, drept de PROPRIETATEPână la emiterea titlului de proprietate, dobandit prin Lege, cota actuala 1/1, cota initiala 1/1 1) CARPEA MARCU	A1

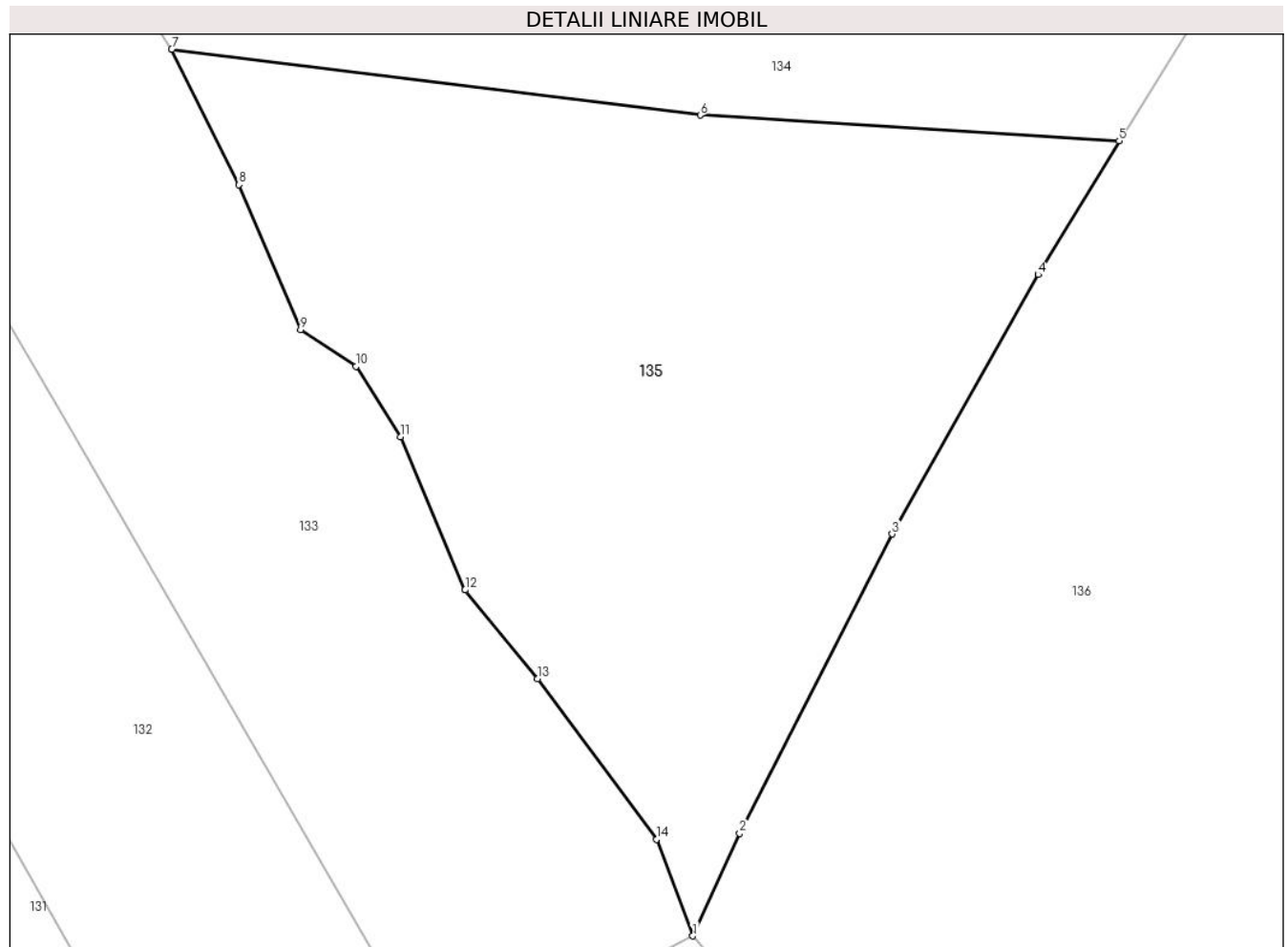
**C. Partea III. SARCINI .**

Inscrieri privind dezmembramintele dreptului de proprietate, drepturi reale de garanție și sarcini	Referințe
NU SUNT	

**Teren**

Nr cadastral	Suprafața (mp)*	Observații / Referințe
	28.467	

\* Suprafața este determinată în planul de proiecție Stereo 70.



**Date referitoare la teren**

Crt	Categorie folosință	Intravilan	Suprafața (mp)	Tarla	Parcelă	Nr. topo	Observații / Referințe
1	padure	NU	28.467	-	-	3298/66	

**Lungime Segmente**

1) Valorile lungimilor segmentelor sunt obținute din proiecție în plan.

Punct început	X / Y	Punct sfârșit	X / Y	Lungime segment (** (m)
1	513.688,834 645.520,581	2	513.701,546 645.548,407	30.592
2	513.701,546 645.548,407	3	513.742,959 645.629,543	91.094
3	513.742,959 645.629,543	4	513.782,54 645.699,892	80.719
4	513.782,54 645.699,892	5	513.804,545 645.736,173	42.433
5	513.804,545 645.736,173	6	513.690,866 645.743,1	113.89

Punct început	X / Y	Punct sfârşit	X / Y	Lungime segment (** (m)
6	513.690,866 645.743,1	7	513.547,462 645.760,994	144.516
7	513.547,462 645.760,994	8	513.565,738 645.724,246	41.042
8	513.565,738 645.724,246	9	513.582,393 645.684,979	42.653
9	513.582,393 645.684,979	10	513.597,52 645.675,045	18.097
10	513.597,52 645.675,045	11	513.609,504 645.655,854	22.625
11	513.609,504 645.655,854	12	513.627,061 645.614,375	45.042
12	513.627,061 645.614,375	13	513.646,73 645.590,328	31.067
13	513.646,73 645.590,328	14	513.679,053 645.546,784	54.23
14	513.679,053 645.546,784	1	513.688,834 645.520,581	27.969

\*\* Lungimile segmentelor sunt determinate în planul de proiecție Stereo 70 și sunt rotunjite la 1 milimetru.

\*\*\* Distanța dintre puncte este formată din segmente cumulate ce sunt mai mici decât valoarea 1 milimetru.





**DATE DESPRE IMOBILUL NR. 136**

Oficiul de Cadastru și Publicitate Imobiliară SUCEAVA  
Biroul de Cadastru și Publicitate Imobiliară Vatra Dornei

**A. Partea I. Descrierea imobilului**

TEREN Extravilan

Nr. topografic:3298/66, 3298/62

Adresa: Jud. Suceava

Nr. Crt	Nr cadastral Nr. topografic	Suprafața* (mp)	Observații / Referințe
A1		80.000	Sector cadastral:16 Teren neimprejmuit;

**B. Partea II. Proprietari și acte**

Inscrieri privitoare la dreptul de proprietate și alte drepturi reale		Referințe
/		
Act Administrativ nr. 38, din 01/07/2004 emis de PRIMARIA POIANA STAMPEI;		
B1	Inscrierea provizorie, drept de PROPRIETATE până la emiterea titlului de proprietate, dobandit prin Lege, cota actuala 1/1, cota initiala 1/1	A1
	1) PENTELESCU MARIA 2) CANDREA LEONTINA 3) SPANU SIMION 4) SPINU GAVRIL 5) CARPEA VARVARA 6) SPINU CORNEL 7) SPINU IOAN 8) CANDREA GHEORGHE 9) AXINTE GEORGETA 10) LACATUS MARIA 11) CARPEA SABINA 12) CARPEA MARCU	

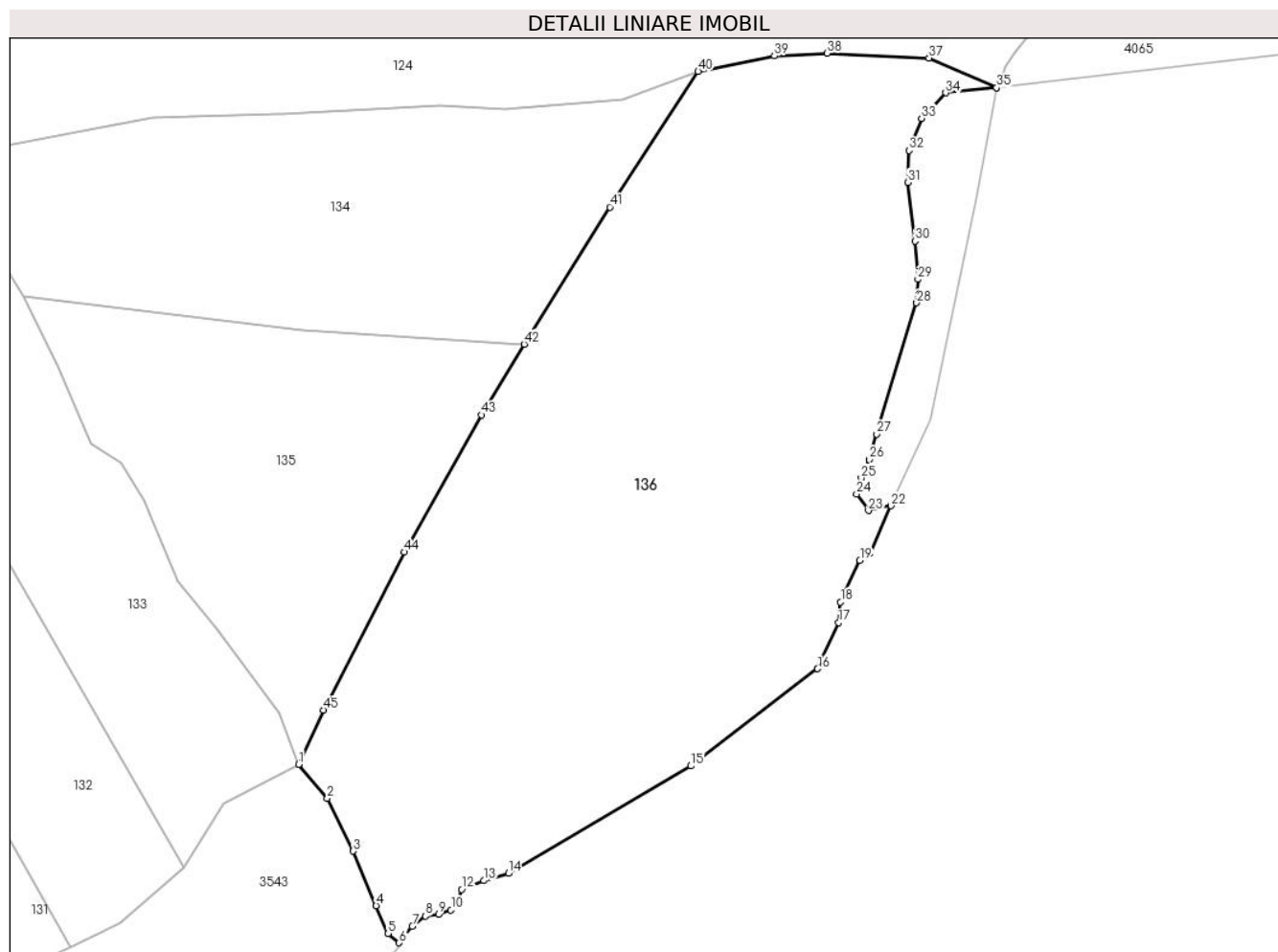
**C. Partea III. SARCINI .**

Inscrieri privind dezmembramintele dreptului de proprietate, drepturi reale de garanție și sarcini	Referințe
NU SUNT	

**Teren**

Nr cadastral	Suprafața (mp)*	Observații / Referințe
	80.000	

\* Suprafața este determinată în planul de proiecție Stereo 70.



**Date referitoare la teren**

Crt	Categorie folosință	Intravilan	Suprafața (mp)	Tarla	Parcelă	Nr. topo	Observații / Referințe
1	padure	NU	80.000	-	-	3298/66, 3298/62	

**Lungime Segmente**

1) Valorile lungimilor segmentelor sunt obținute din proiecție în plan.

Punct început	X / Y	Punct sfârșit	X / Y	Lungime segment	Punct început	X / Y	Punct sfârșit	X / Y	Lungime segment	Punct început	X / Y	Punct sfârșit	X / Y	Lungime segment
1	513.688,834 645.520,581	2	513.703,551 645.503,239	22.745	2	513.703,551 645.503,239	3	513.716,798 645.476,111	30.194	3	513.716,798 645.476,111	4	513.728,513 645.448,055	30.404
4	513.728,513 645.448,055	5	513.734,694 645.433,821	15.518	5	513.734,694 645.433,821	6	513.740,394 645.429,077	7.4164	6	513.740,394 645.429,077	7	513.747,162 645.437,55	10.844
7	513.747,162 645.437,55	8	513.753,879 645.442,793	8.521	8	513.753,879 645.442,793	9	513.760,582 645.443,588	6.75	9	513.760,582 645.443,588	10	513.766,986 645.446,008	6.846
10	513.766,986 645.446,008	11	513.770,363 645.448,334	4.101	11	513.770,363 645.448,334	12	513.772,418 645.456,533	8.453	12	513.772,418 645.456,533	13	513.783,779 645.460,94	12.186
13	513.783,779 645.460,94	14	513.796,466 645.464,652	13.219	14	513.796,466 645.464,652	15	513.890,074 645.519,801	108.646	15	513.890,074 645.519,801	16	513.955,267 645.569,604	82.039

Punct început	X / Y	Punct sfârșit	X / Y	Lungime segment	Punct început	X / Y	Punct sfârșit	X / Y	Lungime segment	Punct început	X / Y	Punct sfârșit	X / Y	Lungime segment
16	513.955,267 645.569,604	17	513.965,946 645.593,346	26.033	17	513.965,946 645.593,346	18	513.966,978 645.603,857	10.562	18	513.966,978 645.603,857	19	513.976,946 645.625,305	23.651
19	513.976,946 645.625,305	20	513.978,832 645.627,751	3.089	20	513.978,832 645.627,751	21	513.981,934 645.628,89	3.305	21	513.981,934 645.628,89	22	513.992,915 645.653,305	26.771
22	513.992,915 645.653,305	23	513.981,324 645.650,808	11.857	23	513.981,324 645.650,808	24	513.975,267 645.659,236	10.379	24	513.975,267 645.659,236	25	513.977,639 645.667,503	8.601
25	513.977,639 645.667,503	26	513.981,605 645.676,987	10.28	26	513.981,605 645.676,987	27	513.985,586 645.690,066	13.671	27	513.985,586 645.690,066	28	514.006,039 645.757,356	70.33
28	514.006,039 645.757,356	29	514.006,71 645.769,406	12.069	29	514.006,71 645.769,406	30	514.005,249 645.789,054	19.702	30	514.005,249 645.789,054	31	514.001,624 645.819,185	30.348
31	514.001,624 645.819,185	32	514.002,262 645.835,482	16.309	32	514.002,262 645.835,482	33	514.008,56 645.852,038	17.713	33	514.008,56 645.852,038	34	514.020,956 645.865,149	18.043
34	514.020,956 645.865,149	35	514.047,103 645.867,695	26.271	35	514.047,103 645.867,695	36	514.047,104 645.867,7	0.005	36	514.047,104 645.867,7	37	514.012,449 645.882,946	37.86
37	514.012,449 645.882,946	38	513.960,109 645.885,419	52.398	38	513.960,109 645.885,419	39	513.933,048 645.884,095	27.093	39	513.933,048 645.884,095	40	513.893,974 645.876,079	39.888
40	513.893,974 645.876,079	41	513.848,548 645.806,512	83.085	41	513.848,548 645.806,512	42	513.804,545 645.736,173	82.969	42	513.804,545 645.736,173	43	513.782,54 645.699,892	42.433
43	513.782,54 645.699,892	44	513.742,959 645.629,543	80.719	44	513.742,959 645.629,543	45	513.701,546 645.548,407	91.094	45	513.701,546 645.548,407	1	513.688,834 645.520,581	30.592

\*\* Lungimile segmentelor sunt determinate în planul de proiecție Stereo 70 și sunt rotunjite la 1 milimetru.

\*\*\* Distanța dintre puncte este formată din segmente cumulate ce sunt mai mici decât valoarea 1 milimetru.



**DATE DESPRE IMOBILUL NR. 137**

Oficiul de Cadastru și Publicitate Imobiliară SUCEAVA  
Biroul de Cadastru și Publicitate Imobiliară Vatra Dornei

**A. Partea I. Descrierea imobilului**

TEREN Extravilan

Nr. topografic:3298/62

Adresa: Jud. Suceava

Nr. Crt	Nr cadastral Nr. topografic	Suprafața* (mp)	Observații / Referințe
A1		5.626	Sector cadastral:16 Teren neimprejmuit;

**B. Partea II. Proprietari și acte**

Inscrieri privitoare la dreptul de proprietate și alte drepturi reale		Referințe
/		
Act Normativ nr. 7, din 13/03/1996 emis de PARLAMENTUL ROMANIEI;		
B1	Intabulare, drept de PROPRIETATE, dobandit prin Lege, cota actuala 1/1, cota initiala 1/1 1) NEIDENTIFICAT NEIDENTIFICAT	A1
Act Administrativ nr. 5935, din 07/07/2023 emis de PRIMARIA POIANA STAMPEI;		
B2	SE NOTEAZA POSESIA FAPTICA IN FAVOAREA LUI 1) SPANU SIMION	A1

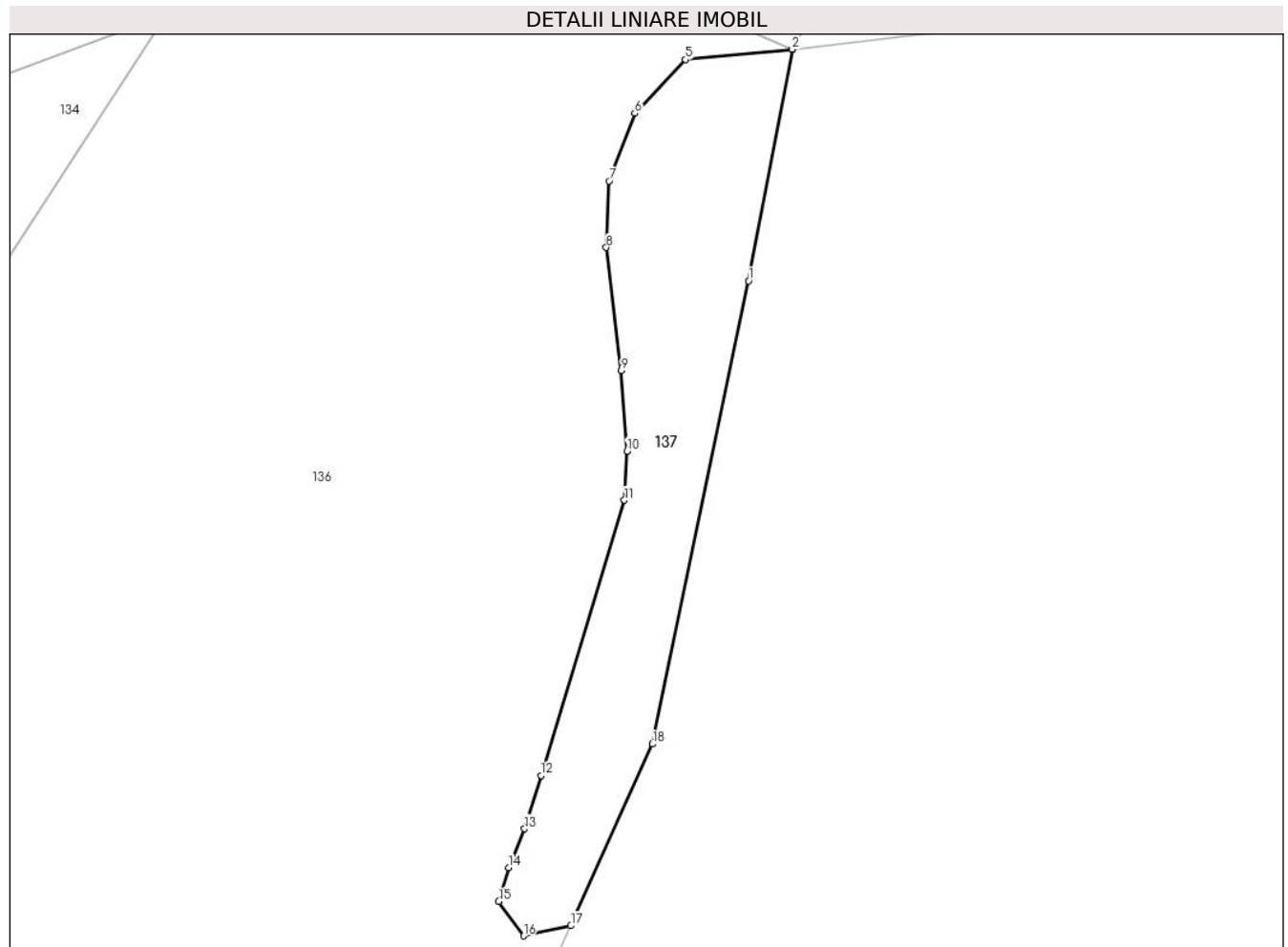
**C. Partea III. SARCINI .**

Inscrieri privind dezmembramintele dreptului de proprietate, drepturi reale de garanție și sarcini	Referințe
NU SUNT	

**Teren**

Nr cadastral	Suprafața (mp)*	Observații / Referințe
	5.626	

\* Suprafața este determinată în planul de proiecție Stereo 70.



**Date referitoare la teren**

Crt	Categorie folosință	Intra vilan	Suprafața (mp)	Tarla	Parcelă	Nr. topo	Observații / Referințe
1	pasune	NU	5.626	-	-	3298/62	

**Lungime Segmente**

1) Valorile lungimilor segmentelor sunt obținute din proiecție în plan.

Punct început	X / Y	Punct sfârșit	X / Y	Lungime segment (** (m)
1	514.036,426 645.811,053	2	514.047,113 645.867,696	57.642
2	514.047,113 645.867,696	3	514.047,104 645.867,7	0.01
3	514.047,104 645.867,7	4	514.047,103 645.867,695	0.005
4	514.047,103 645.867,695	5	514.020,956 645.865,149	26.271
5	514.020,956 645.865,149	6	514.008,56 645.852,038	18.043

Punct început	X / Y	Punct sfârșit	X / Y	Lungime segment (** (m)
6	514.008,56 645.852,038	7	514.002,262 645.835,482	17.713
7	514.002,262 645.835,482	8	514.001,624 645.819,185	16.309
8	514.001,624 645.819,185	9	514.005,249 645.789,054	30.348
9	514.005,249 645.789,054	10	514.006,71 645.769,406	19.702
10	514.006,71 645.769,406	11	514.006,039 645.757,356	12.069
11	514.006,039 645.757,356	12	513.985,586 645.690,066	70.33
12	513.985,586 645.690,066	13	513.981,605 645.676,987	13.671
13	513.981,605 645.676,987	14	513.977,639 645.667,503	10.28
14	513.977,639 645.667,503	15	513.975,267 645.659,236	8.601
15	513.975,267 645.659,236	16	513.981,324 645.650,808	10.379
16	513.981,324 645.650,808	17	513.992,915 645.653,305	11.857
17	513.992,915 645.653,305	18	514.012,914 645.697,767	48.753
18	514.012,914 645.697,767	1	514.036,426 645.811,053	115.7

\*\* Lungimile segmentelor sunt determinate în planul de proiecție Stereo 70 și sunt rotunjite la 1 milimetru.

\*\*\* Distanța dintre puncte este formată din segmente cumulate ce sunt mai mici decât valoarea 1 milimetru.





**DATE DESPRE IMOBILUL NR. 312**

Oficiul de Cadastru și Publicitate Imobiliară SUCEAVA  
Biroul de Cadastru și Publicitate Imobiliară Vatra Dornei

**A. Partea I. Descrierea imobilului**

TEREN Necunoscut

Adresa: Loc. Poiana Stampei, Jud. Suceava

Nr. Crt	Nr cadastral Nr. topografic	Suprafața* (mp)	Observații / Referințe
A1		3.076	Sector cadastral:30 Teren neimprejmuit; 13526026530052

**Construcții**

Crt	Nr cadastral Nr. topografic	Adresa	Observații / Referințe
A1.1		Loc. Poiana Stampei, Jud. Suceava	Nr. niveluri:1; S. construita la sol:236 mp; S. construita desfasurata:236 mp;
A1.2		Loc. Poiana Stampei, Jud. Suceava	Nr. niveluri:1; S. construita la sol:93 mp; S. construita desfasurata:93 mp;
A1.3		Loc. Poiana Stampei, Jud. Suceava	Nr. niveluri:1; S. construita la sol:35 mp; S. construita desfasurata:35 mp;

**B. Partea II. Proprietari și acte**

Inscrieri privitoare la dreptul de proprietate și alte drepturi reale		Referințe
/		
Act Normativ nr. 1705, din 29/11/2006 emis de GUVERNUL ROMANIEI (ANEXA 3, VOL.I, PAG.5);		
B1	Intabulare, drept de PROPRIETATE, dobandit prin Lege, cota actuala 1/1, cota initiala 1/1 1) STATUL ROMAN, CIF:9999999999999, DOMENIUL PUBLIC	A1
Act Normativ nr. 46, din 19/03/2008 emis de PARLAMENTUL ROMANIEI (AVIZ CTAS NR.306/09.12.2020 EMIS DE MINISTERUL MEDIULUI , APELOR SI PADURILOR);		
B2	Intabulare, drept de ADMINISTRARE, dobandit prin Lege, cota actuala 1/1, cota initiala 1/1 1) RNP-ROMSILVA DIRECTIA SILVICA SUCEAVA, CIF:1590120	A1
Act Administrativ nr. 2981, din 31/03/2023 emis de PRIMARIA COMUNEI POIANA STAMPEI;		
B3	Intabulare, drept de PROPRIETATE, dobandit prin Lege, cota actuala 1/1, cota initiala 1/1 1) RNP-ROMSILVA DIRECTIA SILVICA SUCEAVA, CIF:1590120	A1.1, A1.2, A1.3

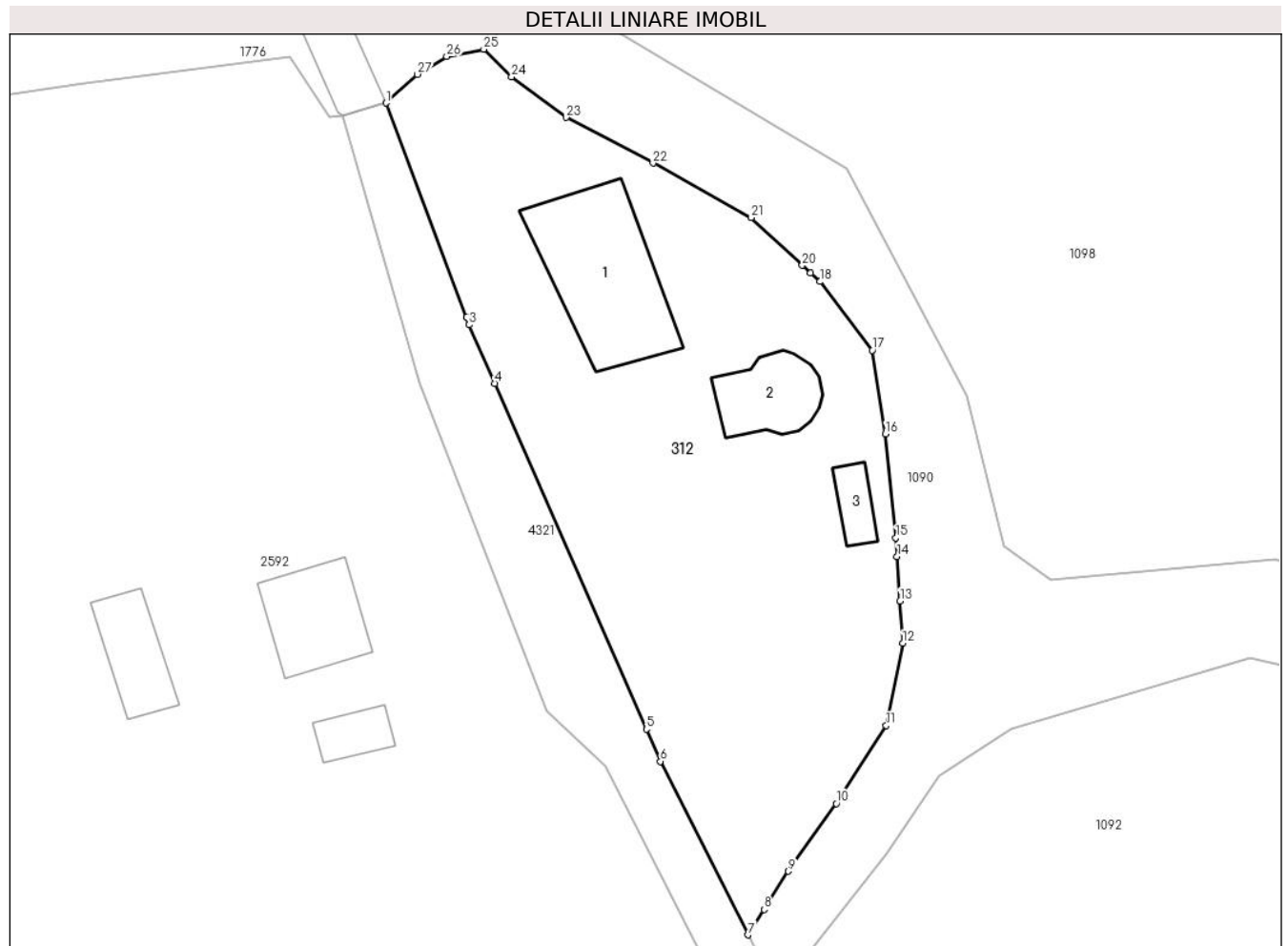
**C. Partea III. SARCINI .**

Inscrieri privind dezmembramintele dreptului de proprietate, drepturi reale de garanție și sarcini	Referințe
NU SUNT	

**Teren**

Nr cadastral	Suprafața (mp)*	Observații / Referințe
	3.076	13526026530052

\* Suprafața este determinată în planul de proiecție Stereo 70.



**Date referitoare la teren**

Crt	Categorie folosință	Intra vilan	Suprafața (mp)	Tarla	Parcelă	Nr. topo	Observații / Referințe
1	curti constructii	DA	2.259	-	-	-	
2	curti constructii	NU	717	-	-	-	
3	curti constructii	NU	28	-	-	-	
4	curti constructii	NU	73	-	-	-	

**Date referitoare la construcții**

Crt	Număr	Destinație construcție	Supraf. (mp)	Situație juridică	Observații / Referințe
A1.1		construcții industriale și edilitare	236	Cu acte	Nr. niveluri:1; S. construita la sol:236 mp; S. construita desfasurata:236 mp;
A1.2		construcții anexa	93	Cu acte	Nr. niveluri:1; S. construita la sol:93 mp; S. construita desfasurata:93 mp;
A1.3		construcții anexa	35	Cu acte	Nr. niveluri:1; S. construita la sol:35 mp; S. construita desfasurata:35 mp;

**Lungime Segmente**

1) Valorile lungimilor segmentelor sunt obținute din proiecție în plan.

Punct început	X / Y	Punct sfârșit	X / Y	Lungime segment (** (m)
1	509.301,092 643.670,433	2	509.310,373 643.645,599	26.512
3	509.310,708 643.644,768	4	509.313,676 643.638,001	7.389
5	509.331,233 643.597,972	6	509.332,864 643.594,252	4.062
7	509.342,986 643.574,171	8	509.344,863 643.577,106	3.484
9	509.347,7 643.581,541	10	509.353,251 643.589,37	9.597
11	509.359,026 643.598,387	12	509.360,951 643.607,911	9.717
13	509.360,63 643.612,824	14	509.360,294 643.617,964	5.151
15	509.360,153 643.620,113	16	509.358,95 643.632,147	12.094
17	509.357,412 643.641,824	18	509.351,326 643.649,761	10.002
19	509.350,24 643.650,775	20	509.349,303 643.651,65	1.282
21	509.343,389 643.657,17	22	509.331,996 643.663,466	13.017
23	509.321,967 643.668,757	24	509.315,614 643.673,474	7.913
25	509.312,39 643.676,659	26	509.308,103 643.675,809	4.37
27	509.304,704 643.673,748	1	509.301,092 643.670,433	4.903

Punct început	X / Y	Punct sfârșit	X / Y	Lungime segment (** (m)
2	509.310,373 643.645,599	3	509.310,708 643.644,768	0.896
4	509.313,676 643.638,001	5	509.331,233 643.597,972	43.71
6	509.332,864 643.594,252	7	509.342,986 643.574,171	22.488
8	509.344,863 643.577,106	9	509.347,7 643.581,541	5.265
10	509.353,251 643.589,37	11	509.359,026 643.598,387	10.708
12	509.360,951 643.607,911	13	509.360,63 643.612,824	4.923
14	509.360,294 643.617,964	15	509.360,153 643.620,113	2.154
16	509.358,95 643.632,147	17	509.357,412 643.641,824	9.798
18	509.351,326 643.649,761	19	509.350,24 643.650,775	1.486
20	509.349,303 643.651,65	21	509.343,389 643.657,17	8.09
22	509.331,996 643.663,466	23	509.321,967 643.668,757	11.339
24	509.315,614 643.673,474	25	509.312,39 643.676,659	4.532
26	509.308,103 643.675,809	27	509.304,704 643.673,748	3.975

\*\* Lungimile segmentelor sunt determinate în planul de proiecție Stereo 70 și sunt rotunjite la 1 milimetru.

\*\*\* Distanța dintre puncte este formată din segmente cumulate ce sunt mai mici decât valoarea 1 milimetru.



**DATE DESPRE IMOBILUL NR. 389**

Oficiul de Cadastru și Publicitate Imobiliară SUCEAVA  
Biroul de Cadastru și Publicitate Imobiliară Vatra Dornei

**A. Partea I. Descrierea imobilului**

TEREN Intravilan

Adresa: Loc. Dornisoara, Str Dornisoara, Nr. 101, Jud. Suceava

Nr. Crt	Nr cadastral Nr. topografic	Suprafața* (mp)	Observații / Referințe
A1		636	Sector cadastral:46 Teren imprejmuit;

**Construcții**

Crt	Nr cadastral Nr. topografic	Adresa	Observații / Referințe
A1.1		Loc. Dornisoara, Str Dornisoara, Nr. 101, Jud. Suceava	Nr. niveluri:1; S. construita la sol:113 mp; S. construita desfasurata:113 mp;

**B. Partea II. Proprietari și acte**

Inscrieri privitoare la dreptul de proprietate și alte drepturi reale		Referințe
/		
Act Administrativ nr. 144, din 10/11/2023 emis de CONSILIUL LOCAL AL COMUNEI POIANA STAMPEI (IN ANEXA SE REGASESRE LA POZITIA NR. 156);		
B1	Intabulare, drept de PROPRIETATE, dobandit prin Lege, cota actuala 1/1, cota initiala 1/1 1) COMUNA POIANA STAMPEI, CIF:5021250, - DOMENIUL PRIVAT	A1
Act Administrativ nr. 2981, din 31/03/2023 emis de PRIMARIA COMUNEI POIANA STAMPEI;		
B2	Intabulare, drept de PROPRIETATE, dobandit prin Lege, cota actuala 1/1, cota initiala 1/1 1) COMUNA POIANA STAMPEI, CIF:5021250, - DOMENIUL PRIVAT	A1.1

**C. Partea III. SARCINI .**

Inscrieri privind dezmembramintele dreptului de proprietate, drepturi reale de garanție și sarcini	Referințe
NU SUNT	

**Teren**

Nr cadastral	Suprafața (mp)*	Observații / Referințe
	636	

\* Suprafața este determinată în planul de proiecție Stereo 70.



**Date referitoare la teren**

Crt	Categorie folosință	Intravilan	Suprafața (mp)	Tarla	Parcelă	Nr. topo	Observații / Referințe
1	curți constructii	DA	636	-	-	-	

**Date referitoare la construcții**

Crt	Număr	Destinație construcție	Supraf. (mp)	Situație juridică	Observații / Referințe
A1.1		constructii anexa	113	Cu acte	Nr. niveluri:1; S. construita la sol:113 mp; S. construita desfasurata:113 mp;

**Lungime Segmente**

1) Valorile lungimilor segmentelor sunt obținute din proiecție în plan.

Punct început	X / Y	Punct sfârșit	X / Y	Lungime segment (** (m)
1	506.434,968 634.761,824	2	506.422,848 634.744,04	21.521
2	506.422,848 634.744,04	3	506.447,073 634.727,267	29.465
3	506.447,073 634.727,267	4	506.459,265 634.745,158	21.65
4	506.459,265 634.745,158	1	506.434,968 634.761,824	29.464

**\*\* Lungimile segmentelor sunt determinate în planul de proiecție Stereo 70 și sunt rotunjite la 1 milimetru.**

**\*\*\* Distanța dintre puncte este formată din segmente cumulate ce sunt mai mici decât valoarea 1 milimetru.**





**DATE DESPRE IMOBILUL NR. 437**

Oficiul de Cadastru și Publicitate Imobiliară SUCEAVA  
Biroul de Cadastru și Publicitate Imobiliară Vatra Dornei

**A. Partea I. Descrierea imobilului**

TEREN Extravilan

Adresa: Jud. Suceava

Nr. Crt	Nr cadastral Nr. topografic	Suprafața* (mp)	Observații / Referințe
A1		Din acte: 9.369.200 Masurata: 42.504	Sector cadastral:48 Teren neimprejmuit;

**B. Partea II. Proprietari și acte**

Inscrieri privitoare la dreptul de proprietate și alte drepturi reale		Referințe
/		
Act Normativ nr. HG 544, din 25/05/2011 emis de GUVERNUL ROMANIEI (ANEXA 9, POZITIA 95);		
B1	Intabulare, drept de PROPRIETATE Domeniul public, dobandit prin Lege, cota actuala 1/1, cota initiala 1/1 1) COMUNA TIHA BARGAULUI, CIF:4427102	A1

**C. Partea III. SARCINI .**

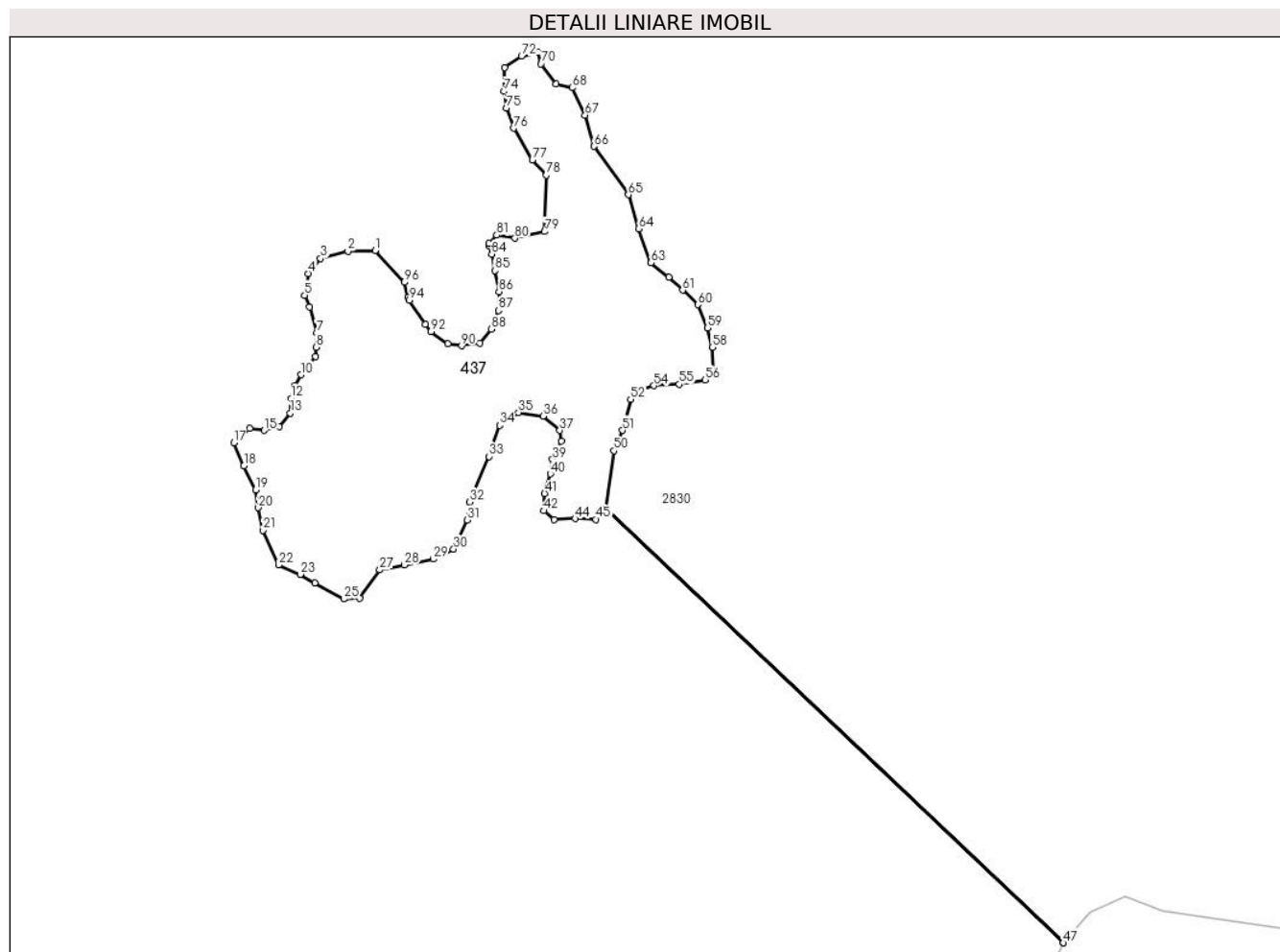
Inscrieri privind dezmembramintele dreptului de proprietate, drepturi reale de garanție și sarcini	Referințe
NU SUNT	

## Anexa Nr. 1 La Partea I

## Teren

Nr cadastral	Suprafața (mp)*	Observații / Referințe
	Din acte: 9.369.200 Masurata: 42.504	

\* Suprafața este determinată în planul de proiecție Stereo 70.



## Date referitoare la teren

Crt	Categorie folosință	Intravilan	Suprafața (mp)	Tarla	Parcelă	Nr. topo	Observații / Referințe
1	pasune	NU	42.504	-	-	-	

## Lungime Segmente

1) Valorile lungimilor segmentelor sunt obținute din proiecție în plan.

Punct început	X / Y	Punct sfârșit	X / Y	Lungime segment	Punct început	X / Y	Punct sfârșit	X / Y	Lungime segment	Punct început	X / Y	Punct sfârșit	X / Y	Lungime segment
1	509.017,579 625.296,285	2	509.000,607 625.295,838	16.978	2	509.000,607 625.295,838	3	508.983,493 625.291,334	17.697	3	508.983,493 625.291,334	4	508.975,836 625.281,876	12.169
4	508.975,836 625.281,876	5	508.973,584 625.268,364	13.698	5	508.973,584 625.268,364	6	508.976,737 625.261,158	7.866	6	508.976,737 625.261,158	7	508.981,241 625.244,943	16.829
7	508.981,241 625.244,943	8	508.980,79 625.235,936	9.018	8	508.980,79 625.235,936	9	508.980,34 625.230,081	5.872	9	508.980,34 625.230,081	10	508.971,332 625.218,821	14.42
10	508.971,332 625.218,821	11	508.967,729 625.212,065	7.657	11	508.967,729 625.212,065	12	508.965,027 625.203,958	8.545	12	508.965,027 625.203,958	13	508.964,576 625.194,95	9.019

Punct început	X / Y	Punct sfârșit	X / Y	Lungime segment	Punct început	X / Y	Punct sfârșit	X / Y	Lungime segment	Punct început	X / Y	Punct sfârșit	X / Y	Lungime segment
13	508.964,576 625.194,95	14	508.957,82 625.186,393	10.903	14	508.957,82 625.186,393	15	508.948,362 625.184,141	9.722	15	508.948,362 625.184,141	16	508.939,354 625.185,492	9.109
16	508.939,354 625.185,492	17	508.929,446 625.176,484	13.391	17	508.929,446 625.176,484	18	508.935,751 625.162,071	15.732	18	508.935,751 625.162,071	19	508.942,957 625.147,209	16.517
19	508.942,957 625.147,209	20	508.944,759 625.135,949	11.403	20	508.944,759 625.135,949	21	508.947,461 625.121,987	14.221	21	508.947,461 625.121,987	22	508.957,37 625.100,368	23.782
22	508.957,37 625.100,368	23	508.970,882 625.094,513	14.726	23	508.970,882 625.094,513	24	508.979,889 625.089,108	10.504	24	508.979,889 625.089,108	25	508.997,905 625.079,199	20.561
25	508.997,905 625.079,199	26	509.007,814 625.079,65	9.919	26	509.007,814 625.079,65	27	509.020,425 625.097,215	21.623	27	509.020,425 625.097,215	28	509.035,738 625.100,368	15.634
28	509.035,738 625.100,368	29	509.053,754 625.103,971	18.373	29	509.053,754 625.103,971	30	509.066,365 625.110,276	14.099	30	509.066,365 625.110,276	31	509.074,922 625.128,292	19.945
31	509.074,922 625.128,292	32	509.076,273 625.139,552	11.341	32	509.076,273 625.139,552	33	509.088,434 625.167,927	30.871	33	509.088,434 625.167,927	34	509.095,19 625.187,293	20.511
34	509.095,19 625.187,293	35	509.106,9 625.195,4	14.242	35	509.106,9 625.195,4	36	509.122,213 625.193,148	15.478	36	509.122,213 625.193,148	37	509.132,572 625.184,141	13.727
37	509.132,572 625.184,141	38	509.133,473 625.177,385	6.816	38	509.133,473 625.177,385	39	509.128,068 625.166,125	12.49	39	509.128,068 625.166,125	40	509.126,717 625.157,117	9.109
40	509.126,717 625.157,117	41	509.123,114 625.144,957	12.683	41	509.123,114 625.144,957	42	509.122,664 625.134,147	10.819	42	509.122,664 625.134,147	43	509.128,969 625.128,742	8.305
43	509.128,969 625.128,742	44	509.142,03 625.129,193	13.069	44	509.142,03 625.129,193	45	509.155,092 625.128,742	13.07	45	509.155,092 625.128,742	46	509.161,387 625.135,487	9.226
46	509.161,387 625.135,487	47	509.446,433 624.864,966	392.979	47	509.446,433 624.864,966	48	509.446,44 624.864,98	0.016	48	509.446,44 624.864,98	49	509.161,397 625.135,498	392.975
49	509.161,397 625.135,498	50	509.166,352 625.171,53	36.371	50	509.166,352 625.171,53	51	509.171,756 625.184,141	13.72	51	509.171,756 625.184,141	52	509.176,711 625.203,507	19.99
52	509.176,711 625.203,507	53	509.178,963 625.208,011	5.036	53	509.178,963 625.208,011	54	509.191,123 625.212,065	12.818	54	509.191,123 625.212,065	55	509.206,887 625.212,966	15.79
55	509.206,887 625.212,966	56	509.223,101 625.215,668	16.438	56	509.223,101 625.215,668	57	509.228,055 625.221,073	7.332	57	509.228,055 625.221,073	58	509.227,605 625.235,936	14.87
58	509.227,605 625.235,936	59	509.224,452 625.248,096	12.562	59	509.224,452 625.248,096	60	509.218,597 625.262,509	15.557	60	509.218,597 625.262,509	61	509.209,139 625.271,517	13.061
61	509.209,139 625.271,517	62	509.200,581 625.279,624	11.788	62	509.200,581 625.279,624	63	509.189,322 625.288,631	14.418	63	509.189,322 625.288,631	64	509.181,665 625.309,8	22.511
64	509.181,665 625.309,8	65	509.175,359 625.330,968	22.087	65	509.175,359 625.330,968	66	509.153,741 625.361,145	37.121	66	509.153,741 625.361,145	67	509.148,336 625.380,511	20.106
67	509.148,336 625.380,511	68	509.140,229 625.397,626	18.938	68	509.140,229 625.397,626	69	509.130,32 625.399,878	10.162	69	509.130,32 625.399,878	70	509.120,862 625.412,489	15.764
70	509.120,862 625.412,489	71	509.119,06 625.419,695	7.428	71	509.119,06 625.419,695	72	509.108,701 625.417,443	10.601	72	509.108,701 625.417,443	73	509.098,342 625.410,237	12.619
73	509.098,342 625.410,237	74	509.097,892 625.395,374	14.87	74	509.097,892 625.395,374	75	509.099,243 625.385,015	10.447	75	509.099,243 625.385,015	76	509.103,747 625.372,404	13.391
76	509.103,747 625.372,404	77	509.115,457 625.352,587	23.018	77	509.115,457 625.352,587	78	509.124,015 625.343,129	12.755	78	509.124,015 625.343,129	79	509.123,114 625.307,998	35.143
79	509.123,114 625.307,998	80	509.104,648 625.303,945	18.906	80	509.104,648 625.303,945	81	509.093,388 625.305,746	11.403	81	509.093,388 625.305,746	82	509.088,434 625.300,792	7.006
82	509.088,434 625.300,792	83	509.088,434 625.298,99	1.802	83	509.088,434 625.298,99	84	509.090,235 625.294,036	5.271	84	509.090,235 625.294,036	85	509.092,037 625.283,677	10.515
85	509.092,037 625.283,677	86	509.094,739 625.270,616	13.338	86	509.094,739 625.270,616	87	509.094,289 625.258,906	11.719	87	509.094,289 625.258,906	88	509.089,785 625.247,195	12.547
88	509.089,785 625.247,195	89	509.082,579 625.238,638	11.187	89	509.082,579 625.238,638	90	509.071,319 625.236,836	11.403	90	509.071,319 625.236,836	91	509.062,762 625.238,188	8.663
91	509.062,762 625.238,188	92	509.052,403 625.245,844	12.881	92	509.052,403 625.245,844	93	509.048,799 625.250,348	5.768	93	509.048,799 625.250,348	94	509.038,891 625.265,211	17.863
94	509.038,891 625.265,211	95	509.037,99 625.267,013	2.015	95	509.037,99 625.267,013	96	509.035,738 625.276,471	9.722	96	509.035,738 625.276,471	1	509.017,579 625.296,285	26.876

\*\* Lungimile segmentelor sunt determinate în planul de proiecție Stereo 70 și sunt rotunjite la 1 milimetru.

\*\*\* Distanța dintre puncte este formată din segmente cumulate ce sunt mai mici decât valoarea 1 milimetru.



**DATE DESPRE IMOBILUL NR. 475**

Oficiul de Cadastru și Publicitate Imobiliară SUCEAVA  
Biroul de Cadastru și Publicitate Imobiliară Vatra Dornei

**A. Partea I. Descrierea imobilului**

TEREN Necunoscut

Adresa: Loc. Dornisoara, Str Dornisoara, Nr. 100, Jud. Suceava

Nr. Crt	Nr cadastral Nr. topografic	Suprafața* (mp)	Observații / Referințe
A1		665	Sector cadastral:46 Teren imprejmuit;

**Construcții**

Crt	Nr cadastral Nr. topografic	Adresa	Observații / Referințe
A1.1		Loc. Dornisoara, Str Dornisoara, Nr. 100, Jud. Suceava	Nr. niveluri:1; S. construita la sol:90 mp; S. construita desfasurata:90 mp;

**B. Partea II. Proprietari și acte**

Inscrieri privitoare la dreptul de proprietate și alte drepturi reale		Referințe
/		
Act Administrativ nr. 144, din 10/11/2023 emis de Consiliul Local al Comunei Poiana Stampei (IN ANEXA SE REGASESRE LA POZITIA NR. 157);		
B1	Intabulare, drept de PROPRIETATE, dobandit prin Lege, cota actuala 1/1, cota initiala 1/1 1) COMUNA POIANA STAMPEI, CIF:5021250, - DOMENIUL PRIVAT	A1
Act Administrativ nr. 2981, din 31/03/2023 emis de PRIMARIA COMUNEI POIANA STAMPEI;		
B2	Intabulare, drept de PROPRIETATE, dobandit prin Lege, cota actuala 1/1, cota initiala 1/1 1) COMUNA POIANA STAMPEI, CIF:5021250, - DOMENIUL PRIVAT	A1.1

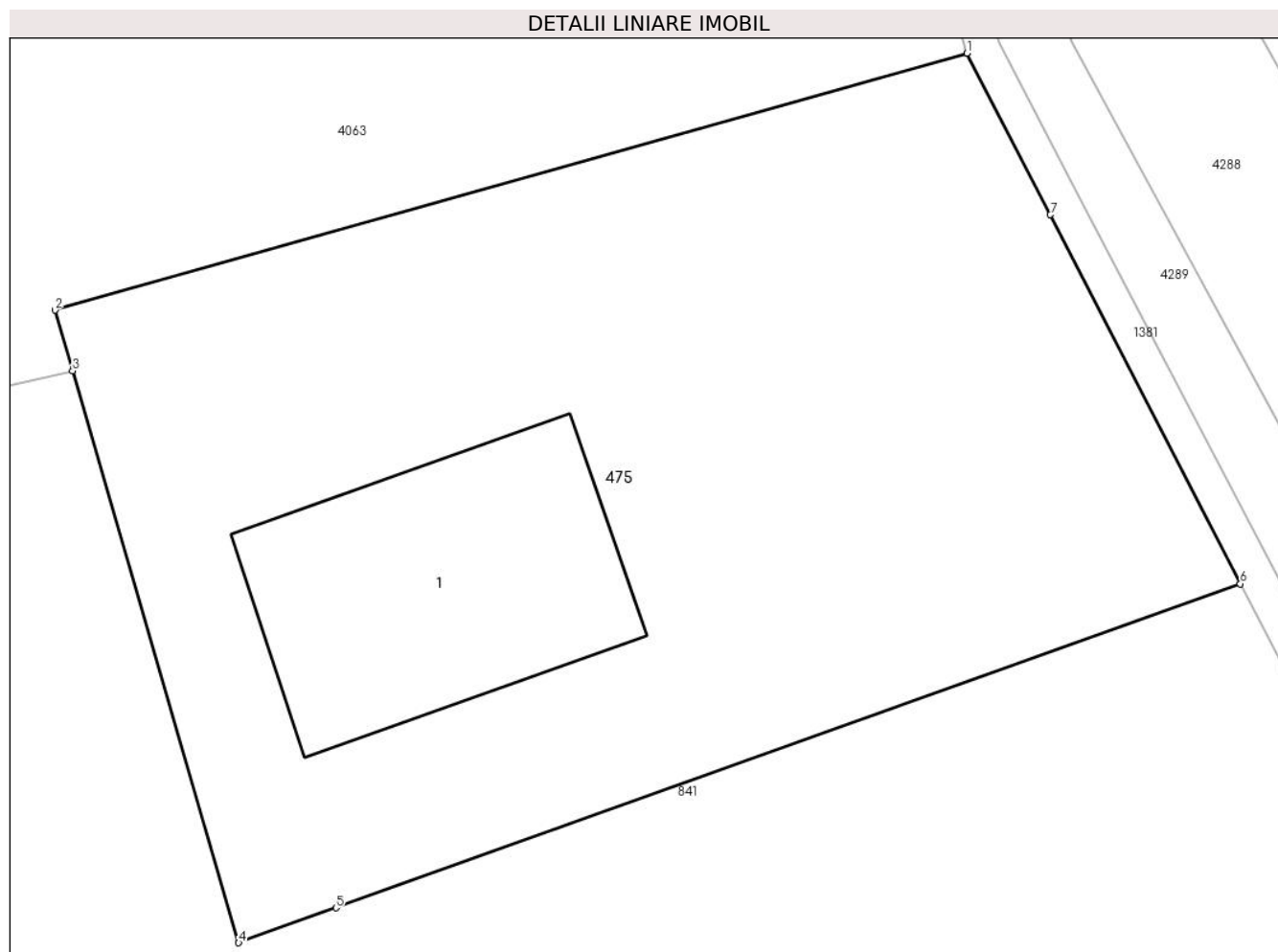
**C. Partea III. SARCINI .**

Inscrieri privind dezmembramintele dreptului de proprietate, drepturi reale de garanție și sarcini	Referințe
NU SUNT	

**Teren**

Nr cadastral	Suprafața (mp)*	Observații / Referințe
	665	

\* Suprafața este determinată în planul de proiecție Stereo 70.



**Date referitoare la teren**

Crt	Categorie folosință	Intravilan	Suprafața (mp)	Tarla	Parcelă	Nr. topo	Observații / Referințe
1	curti constructii	DA	435	-	-	-	
2	curti constructii	NU	229	-	-	-	

**Date referitoare la construcții**

Crt	Număr	Destinație construcție	Supraf. (mp)	Situație juridică	Observații / Referințe
A1.1		construcții anexa	90	Cu acte	Nr. niveluri:1; S. construita la sol:90 mp; S. construita desfasurata:90 mp;

**Lungime Segmente**

1) Valorile lungimilor segmentelor sunt obținute din proiecție în plan.

Punct început	X / Y	Punct sfârșit	X / Y	Lungime segment (** (m)
1	506.398,734 634.813,69	2	506.369,028 634.805,325	30.861
2	506.369,028 634.805,325	3	506.369,601 634.803,352	2.055
3	506.369,601 634.803,352	4	506.375,01 634.784,737	19.385

Punct început	X / Y	Punct sfârșit	X / Y	Lungime segment (** (m)
4	506.375,01 634.784,737	5	506.378,177 634.785,871	3.364
5	506.378,177 634.785,871	6	506.407,636 634.796,418	31.29
6	506.407,636 634.796,418	7	506.401,445 634.808,43	13.514
7	506.401,445 634.808,43	1	506.398,734 634.813,69	5.918

\*\* Lungimile segmentelor sunt determinate în planul de proiecție Stereo 70 și sunt rotunjite la 1 milimetru.

\*\*\* Distanța dintre puncte este formată din segmente cumulate ce sunt mai mici decât valoarea 1 milimetru.





**DATE DESPRE IMOBILUL NR. 789**

Oficiul de Cadastru și Publicitate Imobiliară SUCEAVA  
Biroul de Cadastru și Publicitate Imobiliară Vatra Dornei

**A. Partea I. Descrierea imobilului**

TEREN Extravilan

Adresa: Jud. Suceava

Nr. Crt	Nr cadastral Nr. topografic	Suprafața* (mp)	Observații / Referințe
A1		16.858	Sector cadastral:40 Teren neimprejmuit; PAJISTEA VALEA DORNELOR

**B. Partea II. Proprietari și acte**

Inscrieri privitoare la dreptul de proprietate și alte drepturi reale	Referințe
/	
Act Administrativ nr. 144, din 10/11/2023 emis de CONSILIUL LOCAL AL COMUNEI POIANA STAMPEI (in anexa se regaseste la pozitia nr.151);	
B1	A1
Intabulare, drept de PROPRIETATE, dobandit prin Lege, cota actuala 1/1, cota initiala 1/1 1) COMUNA POIANA STAMPEI, CIF:5021250, DOMENIU PRIVAT	

**C. Partea III. SARCINI .**

Inscrieri privind dezmembramintele dreptului de proprietate, drepturi reale de garanție și sarcini	Referințe
NU SUNT	

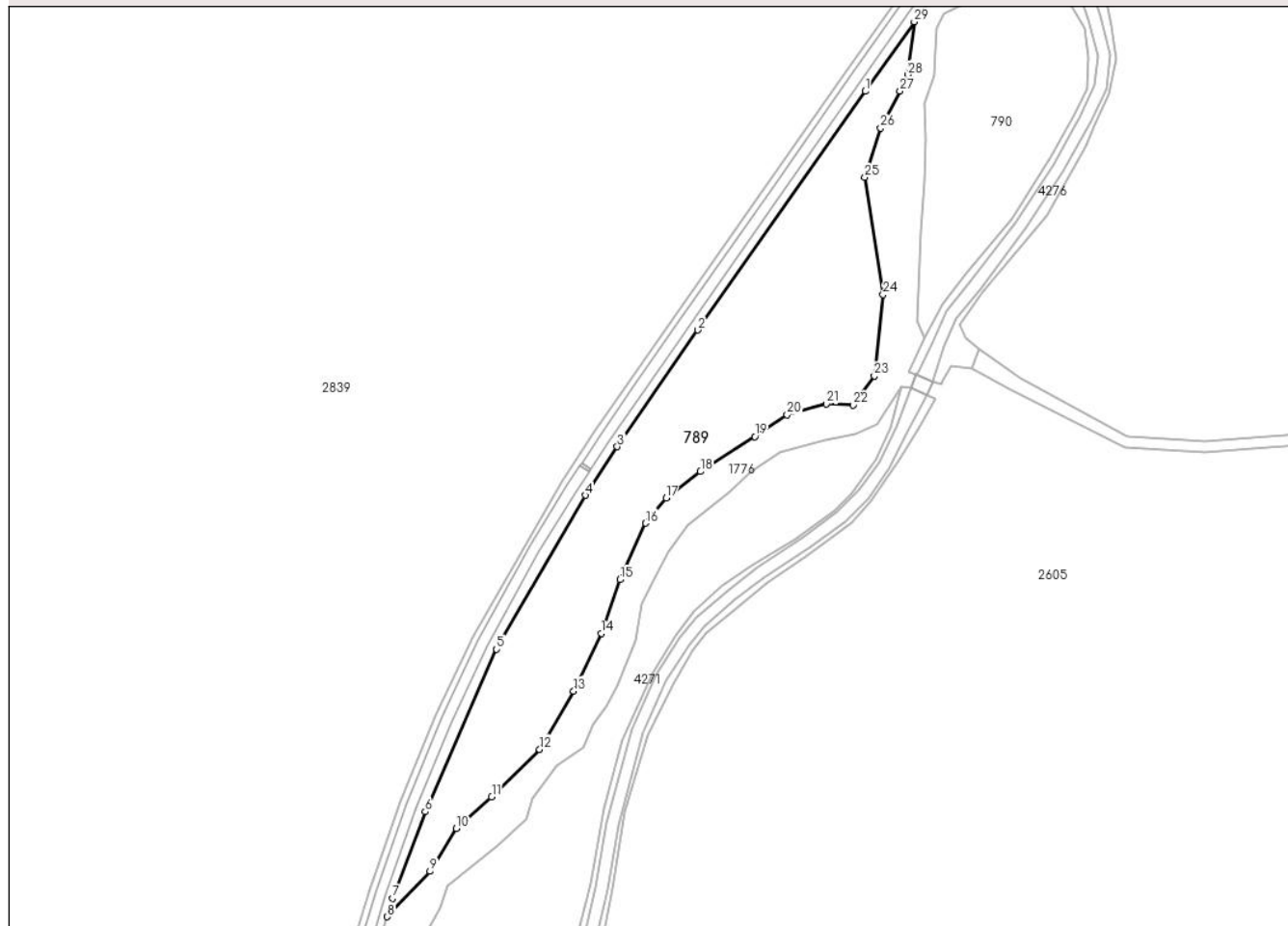
## Anexa Nr. 1 La Partea I

## Teren

Nr cadastral	Suprafața (mp)*	Observații / Referințe
	16.858	PAJISTEA VALEA DORNELOR

\* Suprafața este determinată în planul de proiecție Stereo 70.

## DETALII LINIARE IMOBIL



## Date referitoare la teren

Crt	Categorie folosință	Intra vilan	Suprafața (mp)	Tarla	Parcelă	Nr. topo	Observații / Referințe
1	pașune	NU	16.858	-	-	-	

## Lungime Segmente

1) Valorile lungimilor segmentelor sunt obținute din proiecție în plan.

Punct început	X / Y	Punct sfârșit	X / Y	Lungime segment (** (m)
1	506.493,033 637.469,651	2	506.415,84 637.359,723	134.324
3	506.378,721 637.306,06	4	506.363,968 637.283,638	26.84
5	506.323,146 637.212,689	6	506.290,184 637.137,949	81.686
7	506.275,172 637.098,129	8	506.272,809 637.089,594	8.856
9	506.292,47 637.110,513	10	506.304,609 637.130,234	23.158

Punct început	X / Y	Punct sfârșit	X / Y	Lungime segment (** (m)
2	506.415,84 637.359,723	3	506.378,721 637.306,06	65.25
4	506.363,968 637.283,638	5	506.323,146 637.212,689	81.855
6	506.290,184 637.137,949	7	506.275,172 637.098,129	42.556
8	506.272,809 637.089,594	9	506.292,47 637.110,513	28.708
10	506.304,609 637.130,234	11	506.320,855 637.144,875	21.87

Punct început	X / Y	Punct sfârșit	X / Y	Lungime segment (** (m)
11	506.320,855 637.144,875	12	506.342,946 637.166,693	31.049
13	506.358,638 637.193,443	14	506.371,271 637.220,093	29.493
15	506.379,962 637.244,775	16	506.391,761 637.270,796	28.571
17	506.401,208 637.282,394	18	506.417,073 637.294,559	19.992
19	506.442,136 637.310,692	20	506.456,986 637.320,623	17.865
21	506.475,018 637.325,668	22	506.487,286 637.325,245	12.275
23	506.497,154 637.338,56	24	506.501,187 637.376,043	37.699
25	506.492,814 637.430,069	26	506.500,091 637.452,684	23.757
27	506.509,038 637.469,706	28	506.512,442 637.477,203	8.234
29	506.515,514 637.501,671	1	506.493,033 637.469,651	39.124

Punct început	X / Y	Punct sfârșit	X / Y	Lungime segment (** (m)
12	506.342,946 637.166,693	13	506.358,638 637.193,443	31.013
14	506.371,271 637.220,093	15	506.379,962 637.244,775	26.167
16	506.391,761 637.270,796	17	506.401,208 637.282,394	14.959
18	506.417,073 637.294,559	19	506.442,136 637.310,692	29.807
20	506.456,986 637.320,623	21	506.475,018 637.325,668	18.724
22	506.487,286 637.325,245	23	506.497,154 637.338,56	16.573
24	506.501,187 637.376,043	25	506.492,814 637.430,069	54.671
26	506.500,091 637.452,684	27	506.509,038 637.469,706	19.23
28	506.512,442 637.477,203	29	506.515,514 637.501,671	24.66

\*\* Lungimile segmentelor sunt determinate în planul de proiecție Stereo 70 și sunt rotunjite la 1 milimetru.

\*\*\* Distanța dintre puncte este formată din segmente cumulate ce sunt mai mici decât valoarea 1 milimetru.



**DATE DESPRE IMOBILUL NR. 790**

Oficiul de Cadastru și Publicitate Imobiliară SUCEAVA  
Biroul de Cadastru și Publicitate Imobiliară Vatra Dornei

**A. Partea I. Descrierea imobilului**

TEREN Extravilan

Adresa: Jud. Suceava

Nr. Crt	Nr cadastral Nr. topografic	Suprafața* (mp)	Observații / Referințe
A1		7.612	Sector cadastral:41 Teren neimprejmuit; PAJISTEA VALEA DORNELOR

**B. Partea II. Proprietari și acte**

Inscrieri privitoare la dreptul de proprietate și alte drepturi reale	Referințe
/	
Act Administrativ nr. 144, din 10/11/2023 emis de CONSILIUL LOCAL AL COMUNEI POIANA STAMPEI (in anexa se regaseste la pozitia nr.150);	
B1	A1
Intabulare, drept de PROPRIETATE, dobandit prin Lege, cota actuala 1/1, cota initiala 1/1 1) COMUNA POIANA STAMPEI, CIF:5021250, DOMENIU PRIVAT	

**C. Partea III. SARCINI .**

Inscrieri privind dezmembramintele dreptului de proprietate, drepturi reale de garanție și sarcini	Referințe
NU SUNT	

**Teren**

Nr cadastral	Suprafața (mp)*	Observații / Referințe
	7.612	PAJISTEA VALEA DORNELOR

\* Suprafața este determinată în planul de proiecție Stereo 70.



**Date referitoare la teren**

Crt	Categorie folosință	Intravilan	Suprafața (mp)	Tarla	Parcelă	Nr. topo	Observații / Referințe
1	pasune	NU	7.612	-	-	-	

**Lungime Segmente**

1) Valorile lungimilor segmentelor sunt obținute din proiecție în plan.

Punct început	X / Y	Punct sfârșit	X / Y	Lungime segment (** (m)
1	506.529,19 637.505,22	2	506.525,708 637.498,801	7.303
2	506.525,708 637.498,801	3	506.524,661 637.476,808	22.018
3	506.524,661 637.476,808	4	506.520,344 637.463,812	13.694
4	506.520,344 637.463,812	5	506.520,617 637.447,994	15.82
5	506.520,617 637.447,994	6	506.520,02 637.427,946	20.057

Punct început	X / Y	Punct sfârșit	X / Y	Lungime segment (** (m)
6	506.520,02 637.427,946	7	506.518,638 637.404,892	23.095
7	506.518,638 637.404,892	8	506.516,8 637.364,126	40.807
8	506.516,8 637.364,126	9	506.520,357 637.356,189	8.698
9	506.520,357 637.356,189	10	506.528,412 637.371,919	17.672
10	506.528,412 637.371,919	11	506.539,76 637.385,985	18.073
11	506.539,76 637.385,985	12	506.560,441 637.411,008	32.463
12	506.560,441 637.411,008	13	506.578,137 637.439,247	33.326
13	506.578,137 637.439,247	14	506.589,203 637.458,275	22.012
14	506.589,203 637.458,275	15	506.594,924 637.470,521	13.516
15	506.594,924 637.470,521	16	506.595,943 637.485,075	14.59
16	506.595,943 637.485,075	17	506.593,863 637.498,692	13.775
17	506.593,863 637.498,692	18	506.585,21 637.513,727	17.347
18	506.585,21 637.513,727	19	506.579,284 637.522,151	10.3
19	506.579,284 637.522,151	20	506.550,775 637.515,984	29.168
20	506.550,775 637.515,984	1	506.529,19 637.505,22	24.12

\*\* Lungimile segmentelor sunt determinate în planul de proiecție Stereo 70 și sunt rotunjite la 1 milimetru.

\*\*\* Distanța dintre puncte este formată din segmente cumulate ce sunt mai mici decât valoarea 1 milimetru.





**DATE DESPRE IMOBILUL NR. 791**

Oficiul de Cadastru și Publicitate Imobiliară SUCEAVA  
Biroul de Cadastru și Publicitate Imobiliară Vatra Dornei

**A. Partea I. Descrierea imobilului**

TEREN Necunoscut

Adresa: Loc. Dornisoara, Jud. Suceava

Nr. Crt	Nr cadastral Nr. topografic	Suprafața* (mp)	Observații / Referințe
A1		7.563	Sector cadastral:42 Teren neimprejmuit;

**B. Partea II. Proprietari și acte**

Inscrieri privitoare la dreptul de proprietate și alte drepturi reale		Referințe
/		
Act Administrativ nr. 144, din 10/11/2023 emis de CONSILIUL LOCAL AL COMUNEI POIANA STAMPEI (IN ANEXA SE REGASESTE LA POZITIA NR.147);		
B1	Intabulare, drept de PROPRIETATE, dobandit prin Lege, cota actuala 1/1, cota initiala 1/1 1) COMUNA POIANA STAMPEI, CIF:5021250, DOMENIU PRIVAT	A1

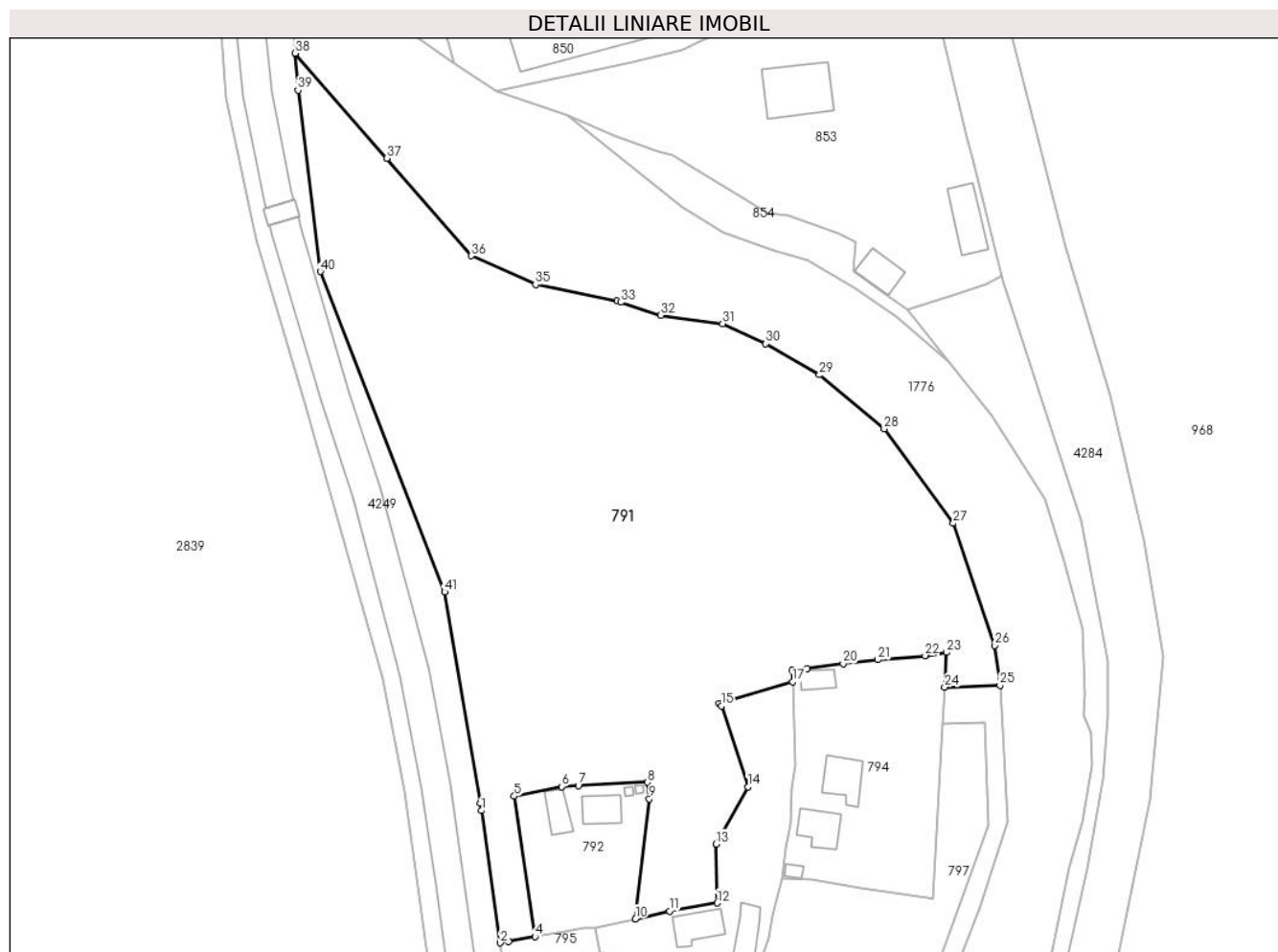
**C. Partea III. SARCINI .**

Inscrieri privind dezmembramintele dreptului de proprietate, drepturi reale de garanție și sarcini	Referințe
NU SUNT	

**Teren**

Nr cadastral	Suprafața (mp)*	Observații / Referințe
	7.563	

\* Suprafața este determinată în planul de proiecție Stereo 70.



**Date referitoare la teren**

Crt	Categorie folosință	Intravilan	Suprafața (mp)	Tarla	Parcelă	Nr. topo	Observații / Referințe
1	faneata	DA	4.024	-	-	-	
2	faneata	NU	3.539	-	-	-	

**Lungime Segmente**

1) Valorile lungimilor segmentelor sunt obținute din proiecție în plan.

Punct început	X / Y	Punct sfârșit	X / Y	Lungime segment	Punct început	X / Y	Punct sfârșit	X / Y	Lungime segment	Punct început	X / Y	Punct sfârșit	X / Y	Lungime segment
1	506.350,219 635.980,188	2	506.353,47 635.957,427	22.992	2	506.353,47 635.957,427	3	506.354,863 635.957,689	1.417	3	506.354,863 635.957,689	4	506.359,45 635.958,468	4.653
4	506.359,45 635.958,468	5	506.355,88 635.982,684	24.478	5	506.355,88 635.982,684	6	506.364,024 635.984,312	8.305	6	506.364,024 635.984,312	7	506.366,926 635.984,461	2.906
7	506.366,926 635.984,461	8	506.378,787 635.985,067	11.876	8	506.378,787 635.985,067	9	506.379,119 635.982,198	2.888	9	506.379,119 635.982,198	10	506.376,768 635.961,529	20.802
10	506.376,768 635.961,529	11	506.382,605 635.962,879	5.991	11	506.382,605 635.962,879	12	506.390,839 635.964,28	8.352	12	506.390,839 635.964,28	13	506.390,674 635.974,415	10.136
13	506.390,674 635.974,415	14	506.396,129 635.984,258	11.254	14	506.396,129 635.984,258	15	506.391,541 635.998,24	14.716	15	506.391,541 635.998,24	16	506.391,202 635.998,658	0.538

Punct început	X / Y	Punct sfârșit	X / Y	Lungime segment	Punct început	X / Y	Punct sfârșit	X / Y	Lungime segment	Punct început	X / Y	Punct sfârșit	X / Y	Lungime segment
16	506.391,202 635.998,658	17	506.403,808 636.002,347	13.135	17	506.403,808 636.002,347	18	506.403,727 636.004,363	2.018	18	506.403,727 636.004,363	19	506.406,355 636.004,69	2.648
19	506.406,355 636.004,69	20	506.412,553 636.005,467	6.247	20	506.412,553 636.005,467	21	506.418,498 636.006,167	5.986	21	506.418,498 636.006,167	22	506.426,673 636.006,876	8.206
22	506.426,673 636.006,876	23	506.430,365 636.007,415	3.731	23	506.430,365 636.007,415	24	506.430,038 636.001,469	5.955	24	506.430,038 636.001,469	25	506.439,588 636.001,771	9.555
25	506.439,588 636.001,771	26	506.438,661 636.008,627	6.918	26	506.438,661 636.008,627	27	506.431,539 636.029,688	22.233	27	506.431,539 636.029,688	28	506.419,622 636.045,913	20.131
28	506.419,622 636.045,913	29	506.408,466 636.055,234	14.537	29	506.408,466 636.055,234	30	506.399,201 636.060,607	10.71	30	506.399,201 636.060,607	31	506.391,79 636.064,035	8.165
31	506.391,79 636.064,035	32	506.381,136 636.065,517	10.757	32	506.381,136 636.065,517	33	506.374,254 636.067,749	7.235	33	506.374,254 636.067,749	34	506.373,645 636.067,947	0.64
34	506.373,645 636.067,947	35	506.359,533 636.070,793	14.396	35	506.359,533 636.070,793	36	506.348,479 636.075,744	12.112	36	506.348,479 636.075,744	37	506.333,926 636.092,522	22.21
37	506.333,926 636.092,522	38	506.318,121 636.110,617	24.026	38	506.318,121 636.110,617	39	506.318,581 636.104,244	6.39	39	506.318,581 636.104,244	40	506.322,435 636.073,028	31.453
40	506.322,435 636.073,028	41	506.343,834 636.017,856	59.177	41	506.343,834 636.017,856	42	506.349,995 635.981,507	36.867	42	506.349,995 635.981,507	1	506.350,219 635.980,188	1.338

\*\* Lungimile segmentelor sunt determinate în planul de proiecție Stereo 70 și sunt rotunjite la 1 milimetru.

\*\*\* Distanța dintre puncte este formată din segmente cumulate ce sunt mai mici decât valoarea 1 milimetru.



**DATE DESPRE IMOBILUL NR. 792**

Oficiul de Cadastru și Publicitate Imobiliară SUCEAVA  
Biroul de Cadastru și Publicitate Imobiliară Vatra Dornei

**A. Partea I. Descrierea imobilului**

TEREN Necunoscut

Adresa: Loc. Dornisoara, Nr. 31, Jud. Suceava

Nr. Crt	Nr cadastral Nr. topografic	Suprafața* (mp)	Observații / Referințe
A1		500	Sector cadastral:42 Teren neimprijmit;

**Construcții**

Crt	Nr cadastral Nr. topografic	Adresa	Observații / Referințe
A1.1		Loc. Dornisoara, Nr. 31, Jud. Suceava	Nr. niveluri:1; S. construita la sol:31 mp; S. construita desfasurata:31 mp;
A1.2		Loc. Dornisoara, Nr. 31, Jud. Suceava	Nr. niveluri:1; S. construita la sol:2 mp; S. construita desfasurata:2 mp;
A1.3		Loc. Dornisoara, Nr. 31, Jud. Suceava	Nr. niveluri:1; S. construita la sol:2 mp; S. construita desfasurata:2 mp;
A1.4		Loc. Dornisoara, Nr. 31, Jud. Suceava	Nr. niveluri:1; S. construita la sol:26 mp; S. construita desfasurata:26 mp;

**B. Partea II. Proprietari și acte**

Inscrieri privitoare la dreptul de proprietate și alte drepturi reale	Referințe
/	
Act Administrativ nr. 88, din 30/07/1993 emis de CJPSDPAT SUCEAVA;	
B1	A1
Intabulare, drept de PROPRIETATE, dobandit prin Constituire, cota actuala 1/1, cota initiala 1/1 1) HANGANUT VIOREL, LIPSA CNP	
Act Administrativ nr. 2981, din 31/03/2023 emis de PRIMARIA COMUNEI POIANA STAMPEI;	
B2	A1.1, A1.2, A1.3, A1.4
Intabulare, drept de PROPRIETATE, dobandit prin Lege, cota actuala 1/1, cota initiala 1/1 1) HANGANUT VIOREL, LIPSA CNP	

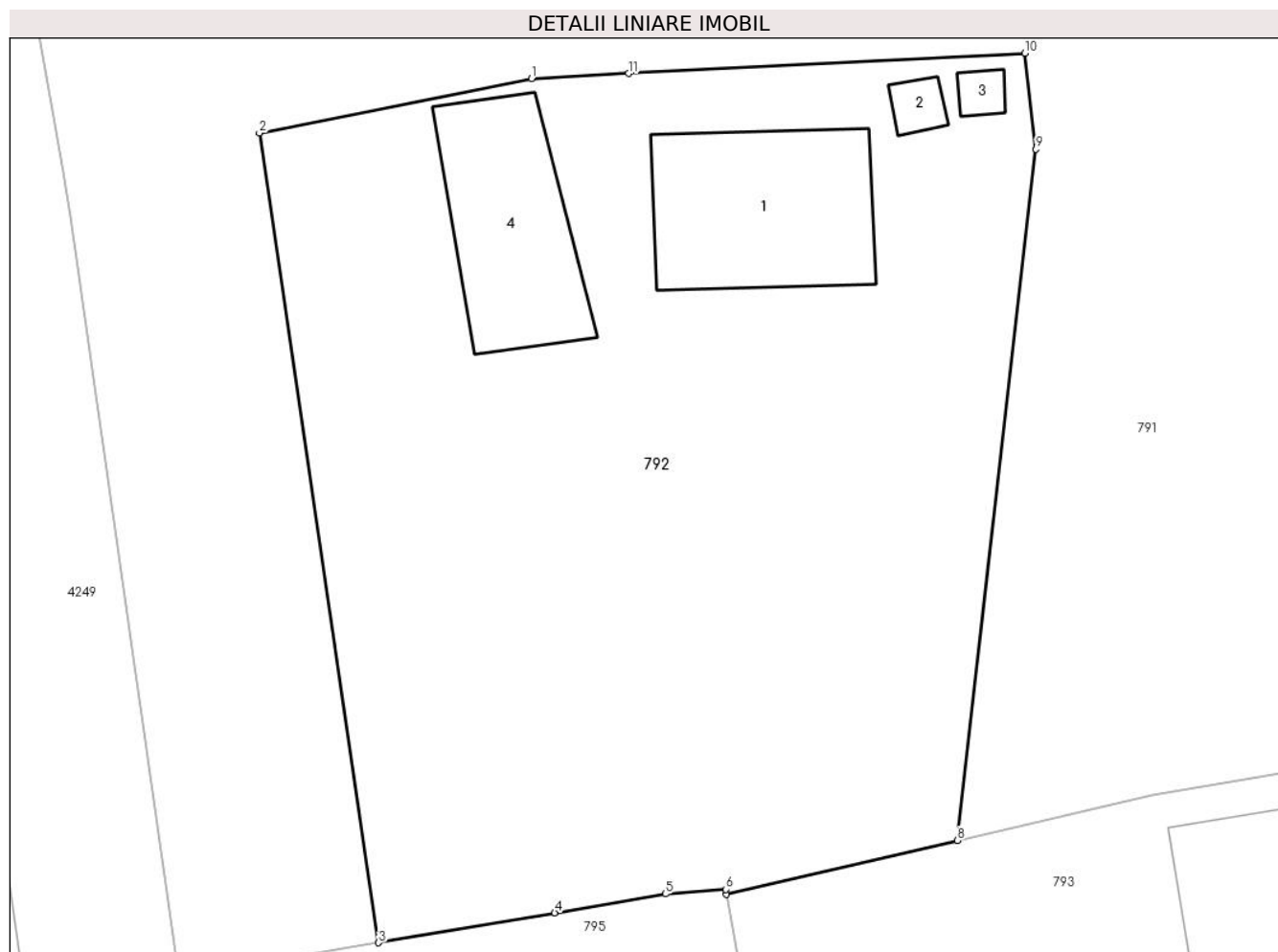
**C. Partea III. SARCINI .**

Inscrieri privind dezmembramintele dreptului de proprietate, drepturi reale de garanție și sarcini	Referințe
NU SUNT	

**Teren**

Nr cadastral	Suprafața (mp)*	Observații / Referințe
	500	

\* Suprafața este determinată în planul de proiecție Stereo 70.



**Date referitoare la teren**

Crt	Categorie folosință	Intra vilan	Suprafața (mp)	Tarla	Parcelă	Nr. topo	Observații / Referințe
1	curți constructii	DA	296	-	-	-	
2	curți constructii	NU	204	-	-	-	

**Date referitoare la construcții**

Crt	Număr	Destinație construcție	Supraf. (mp)	Situație juridică	Observații / Referințe
A1.1		construcții de locuințe	31	Cu acte	Nr. niveluri:1; S. construita la sol:31 mp; S. construita desfasurata:31 mp;
A1.2		construcții anexa	2	Cu acte	Nr. niveluri:1; S. construita la sol:2 mp; S. construita desfasurata:2 mp;
A1.3		construcții anexa	2	Cu acte	Nr. niveluri:1; S. construita la sol:2 mp; S. construita desfasurata:2 mp;
A1.4		construcții anexa	26	Cu acte	Nr. niveluri:1; S. construita la sol:26 mp; S. construita desfasurata:26 mp;

**Lungime Segmente**

1) Valorile lungimilor segmentelor sunt obținute din proiecție în plan.

Punct început	X / Y	Punct sfârșit	X / Y	Lungime segment (** (m)

Punct început	X / Y	Punct sfârșit	X / Y	Lungime segment (** (m)
1	506.364,024 635.984,312	2	506.355,88 635.982,684	8.305
2	506.355,88 635.982,684	3	506.359,45 635.958,468	24.478
3	506.359,45 635.958,468	4	506.364,718 635.959,363	5.343
4	506.364,718 635.959,363	5	506.368,032 635.959,925	3.361
5	506.368,032 635.959,925	6	506.369,832 635.960,065	1.805
6	506.369,832 635.960,065	7	506.369,86 635.959,91	0.158
7	506.369,86 635.959,91	8	506.376,768 635.961,529	7.095
8	506.376,768 635.961,529	9	506.379,119 635.982,198	20.802
9	506.379,119 635.982,198	10	506.378,787 635.985,067	2.888
10	506.378,787 635.985,067	11	506.366,926 635.984,461	11.876
11	506.366,926 635.984,461	1	506.364,024 635.984,312	2.906

\*\* Lungimile segmentelor sunt determinate în planul de proiecție Stereo 70 și sunt rotunjite la 1 milimetru.

\*\*\* Distanța dintre puncte este formată din segmente cumulate ce sunt mai mici decât valoarea 1 milimetru.





**DATE DESPRE IMOBILUL NR. 793**

Oficiul de Cadastru și Publicitate Imobiliară SUCEAVA  
 Biroul de Cadastru și Publicitate Imobiliară Vatra Dornei

**A. Partea I. Descrierea imobilului**

TEREN Intravilan

Adresa: Loc. Dornisoara, Str Dornisoara, Nr. 32, Jud. Suceava

Nr. Crt	Nr cadastral Nr. topografic	Suprafața* (mp)	Observații / Referințe
A1		800	Sector cadastral:42 Teren imprejmuit;

**Construcții**

Crt	Nr cadastral Nr. topografic	Adresa	Observații / Referințe
A1.1		Loc. Dornisoara, Str Dornisoara, Nr. 32, Jud. Suceava	Nr. niveluri:2; S. construita la sol:41 mp; S. construita desfasurata:82 mp;
A1.2		Loc. Dornisoara, Str Dornisoara, Nr. 32, Jud. Suceava	Nr. niveluri:1; S. construita la sol:38 mp; S. construita desfasurata:38 mp;
A1.3		Loc. Dornisoara, Str Dornisoara, Nr. 32, Jud. Suceava	Nr. niveluri:1; S. construita la sol:10 mp; S. construita desfasurata:10 mp;

**B. Partea II. Proprietari și acte**

Inscrieri privitoare la dreptul de proprietate și alte drepturi reale		Referințe
/		
Act Administrativ nr. 103, din 30/08/1996 emis de CJPSDPAT SUCEAVA;		
B1	Intabulare, drept de PROPRIETATE, dobandit prin Constituire, cota actuala 1/1, cota initiala 1/1 1) GHETLA CONSTANTIN, LIPSA CNP	A1
Act Administrativ nr. 2981, din 31/03/2023 emis de PRIMARIA COMUNEI POIANA STAMPEI;		
B2	Intabulare, drept de PROPRIETATE, dobandit prin Lege, cota actuala 1/1, cota initiala 1/1 1) GHETLA CORNELIA	A1.1, A1.2, A1.3

**C. Partea III. SARCINI .**

Inscrieri privind dezmembramintele dreptului de proprietate, drepturi reale de garanție și sarcini	Referințe
NU SUNT	

**Teren**

Nr cadastral	Suprafața (mp)*	Observații / Referințe
	800	

\* Suprafața este determinată în planul de proiecție Stereo 70.



**Date referitoare la teren**

Crt	Categorie folosință	Intra vilan	Suprafața (mp)	Tarla	Parcelă	Nr. topo	Observații / Referințe
1	faneata	DA	43	-	-	-	
2	arabil	DA	133	-	-	-	
3	curti constructii	DA	239	-	-	-	
4	faneata	DA	385	-	-	-	

**Date referitoare la construcții**

Crt	Număr	Destinație construcție	Supraf. (mp)	Situație juridică	Observații / Referințe
A1.1		construcții de locuințe	41	Cu acte	Nr. niveluri:2; S. construita la sol:41 mp; S. construita desfasurata:82 mp;
A1.2		construcții anexa	38	Cu acte	Nr. niveluri:1; S. construita la sol:38 mp; S. construita desfasurata:38 mp;
A1.3		construcții anexa	10	Cu acte	Nr. niveluri:1; S. construita la sol:10 mp; S. construita desfasurata:10 mp;

## Lungime Segmente

1) Valorile lungimilor segmentelor sunt obținute din proiecție în plan.

Punct început	X / Y	Punct sfârșit	X / Y	Lungime segment (** (m)
1	506.391,541 635.998,24	2	506.396,129 635.984,258	14.716
3	506.390,674 635.974,415	4	506.390,839 635.964,28	10.136
5	506.382,605 635.962,879	6	506.376,768 635.961,529	5.991
7	506.369,86 635.959,91	8	506.370,612 635.955,683	4.293
9	506.370,966 635.955,72	10	506.378,562 635.953,913	7.808
11	506.384,969 635.943,52	12	506.386,821 635.941,594	2.672
13	506.390,805 635.938,796	14	506.391,896 635.942,97	4.314
15	506.395,802 635.949,553	16	506.397,778 635.952,883	3.872
17	506.399,734 635.958,409	18	506.400,367 635.962,0	3.646
19	506.401,946 635.968,436	20	506.402,746 635.973,818	5.441
21	506.403,419 635.977,783	22	506.403,602 635.984,097	6.317
23	506.404,383 635.988,028	24	506.403,808 636.002,347	14.331
25	506.391,202 635.998,658	1	506.391,541 635.998,24	0.538

Punct început	X / Y	Punct sfârșit	X / Y	Lungime segment (** (m)
2	506.396,129 635.984,258	3	506.390,674 635.974,415	11.254
4	506.390,839 635.964,28	5	506.382,605 635.962,879	8.352
6	506.376,768 635.961,529	7	506.369,86 635.959,91	7.095
8	506.370,612 635.955,683	9	506.370,966 635.955,72	0.356
10	506.378,562 635.953,913	11	506.384,969 635.943,52	12.209
12	506.386,821 635.941,594	13	506.390,805 635.938,796	4.868
14	506.391,896 635.942,97	15	506.395,802 635.949,553	7.655
16	506.397,778 635.952,883	17	506.399,734 635.958,409	5.862
18	506.400,367 635.962,0	19	506.401,946 635.968,436	6.627
20	506.402,746 635.973,818	21	506.403,419 635.977,783	4.022
22	506.403,602 635.984,097	23	506.404,383 635.988,028	4.008
24	506.403,808 636.002,347	25	506.391,202 635.998,658	13.135

\*\* Lungimile segmentelor sunt determinate în planul de proiecție Stereo 70 și sunt rotunjite la 1 milimetru.

\*\*\* Distanța dintre puncte este formată din segmente cumulate ce sunt mai mici decât valoarea 1 milimetru.



**DATE DESPRE IMOBILUL NR. 794**

Oficiul de Cadastru și Publicitate Imobiliară SUCEAVA  
Biroul de Cadastru și Publicitate Imobiliară Vatra Dornei

**A. Partea I. Descrierea imobilului**

TEREN Intravilan

Adresa: Loc. Dornisoara, Str Dornisoara, Nr. 30, Jud. Suceava

Nr. Crt	Nr cadastral Nr. topografic	Suprafața* (mp)	Observații / Referințe
A1		1.000	Sector cadastral:42 Teren neimprijmit;

**Construcții**

Crt	Nr cadastral Nr. topografic	Adresa	Observații / Referințe
A1.1		Loc. Dornisoara, Str Dornisoara, Nr. 30, Jud. Suceava	Nr. niveluri:2; S. construita la sol:44 mp; S. construita desfasurata:88 mp;
A1.2		Loc. Dornisoara, Str Dornisoara, Nr. 30, Jud. Suceava	Nr. niveluri:2; S. construita la sol:40 mp; S. construita desfasurata:80 mp;
A1.3		Loc. Dornisoara, Str Dornisoara, Nr. 30, Jud. Suceava	Nr. niveluri:1; S. construita la sol:7 mp; S. construita desfasurata:7 mp;
A1.4		Loc. Dornisoara, Str Dornisoara, Nr. 30, Jud. Suceava	Nr. niveluri:1; S. construita la sol:19 mp; S. construita desfasurata:19 mp;

**B. Partea II. Proprietari și acte**

Inscrieri privitoare la dreptul de proprietate și alte drepturi reale	Referințe
/	
Act Administrativ nr. 90, din 30/07/1993 emis de CJPSDPAT SUCEAVA;	
B1	A1
Intabulare, drept de PROPRIETATE, dobandit prin Constituire, cota actuala 1/1, cota initiala 1/1 1) APETREI VASILE, LIPSA CNP	
Act Administrativ nr. 2981, din 31/03/2023 emis de PRIMARIA COMUNEI POIANA STAMPEI;	
B2	A1.1, A1.2, A1.3, A1.4
Intabulare, drept de PROPRIETATE, dobandit prin Lege, cota actuala 1/1, cota initiala 1/1 1) APETREI VASILE, LIPSA CNP	

**C. Partea III. SARCINI .**

Inscrieri privind dezmembramintele dreptului de proprietate, drepturi reale de garanție și sarcini	Referințe
NU SUNT	

**Teren**

Nr cadastral	Suprafața (mp)*	Observații / Referințe
	1.000	

\* Suprafața este determinată în planul de proiecție Stereo 70.



**Date referitoare la teren**

Crt	Categorie folosință	Intravilan	Suprafața (mp)	Tarla	Parcelă	Nr. topo	Observații / Referințe
1	curți constructii	DA	270	-	-	-	
2	arabil	DA	101	-	-	-	
3	faneata	DA	630	-	-	-	

**Date referitoare la construcții**

Crt	Număr	Destinație construcție	Supraf. (mp)	Situație juridică	Observații / Referințe
A1.1		construcții de locuințe	44	Cu acte	Nr. niveluri:2; S. construita la sol:44 mp; S. construita desfasurata:88 mp;
A1.2		construcții de locuințe	40	Cu acte	Nr. niveluri:2; S. construita la sol:40 mp; S. construita desfasurata:80 mp;
A1.3		construcții anexa	7	Cu acte	Nr. niveluri:1; S. construita la sol:7 mp; S. construita desfasurata:7 mp;
A1.4		construcții anexa	19	Cu acte	Nr. niveluri:1; S. construita la sol:19 mp; S. construita desfasurata:19 mp;

**Lungime Segmente**

1) Valorile lungimilor segmentelor sunt obținute din proiecție în plan.

Punct început	X / Y	Punct sfârșit	X / Y	Lungime segment (** (m)
1	506.403,727 636.004,363	2	506.403,808 636.002,347	2.018
2	506.403,808 636.002,347	3	506.404,383 635.988,028	14.331
3	506.404,383 635.988,028	4	506.403,602 635.984,097	4.008
4	506.403,602 635.984,097	5	506.403,419 635.977,783	6.317
5	506.403,419 635.977,783	6	506.402,746 635.973,818	4.022
6	506.402,746 635.973,818	7	506.401,946 635.968,436	5.441
7	506.401,946 635.968,436	8	506.407,275 635.968,245	5.332
8	506.407,275 635.968,245	9	506.415,576 635.966,881	8.412
9	506.415,576 635.966,881	10	506.426,96 635.965,281	11.496
10	506.426,96 635.965,281	11	506.428,037 635.965,078	1.096
11	506.428,037 635.965,078	12	506.429,691 635.995,161	30.128
12	506.429,691 635.995,161	13	506.430,038 636.001,469	6.318
13	506.430,038 636.001,469	14	506.430,365 636.007,415	5.955
14	506.430,365 636.007,415	15	506.426,673 636.006,876	3.731
15	506.426,673 636.006,876	16	506.418,498 636.006,167	8.206
16	506.418,498 636.006,167	17	506.412,553 636.005,467	5.986
17	506.412,553 636.005,467	18	506.406,355 636.004,69	6.247
18	506.406,355 636.004,69	1	506.403,727 636.004,363	2.648

\*\* Lungimile segmentelor sunt determinate în planul de proiecție Stereo 70 și sunt rotunjite la 1 milimetru.

\*\*\* Distanța dintre puncte este formată din segmente cumulate ce sunt mai mici decât valoarea 1 milimetru.





**DATE DESPRE IMOBILUL NR. 795**

Oficiul de Cadastru și Publicitate Imobiliară SUCEAVA  
Biroul de Cadastru și Publicitate Imobiliară Vatra Dornei

**A. Partea I. Descrierea imobilului**

TEREN Necunoscut

Adresa: Loc. Dornisoara, Jud. Suceava

Nr. Crt	Nr cadastral Nr. topografic	Suprafața* (mp)	Observații / Referințe
A1	34514	913	Sector cadastral:42 Teren neimprejmit;

**Construcții**

Crt	Nr cadastral Nr. topografic	Adresa	Observații / Referințe
A1.1	34511	Loc. Dornisoara, Jud. Suceava	Nr. niveluri:1; S. construita la sol:16 mp; S. construita desfasurata:16 mp;

**B. Partea II. Proprietari și acte**

Inscrieri privitoare la dreptul de proprietate și alte drepturi reale		Referințe
<b>14079 / 02/09/2022</b>		
Act Administrativ nr. HCL 107, din 30/08/2022 emis de Consiliul Local al Comunei Poiana Stampei, anexa (HCL ; act administrativ nr 6704 din 02.09.2022, emis de Comuna Poiana Stampei);		
B1	Intabulare, drept de PROPRIETATE, dobandit prin Lege, cota actuala 1/1, cota initiala 1/1 1) <b>COMUNA POIANA STAMPEI</b> , CIF:5021250, DOMENIUL PUBLIC	A1
/		
Act Administrativ nr. 2981, din 31/03/2023 emis de PRIMARIA COMUNEI POIANA STAMPEI;		
B2	Intabulare, drept de PROPRIETATE, dobandit prin Lege, cota actuala 1/1, cota initiala 1/1 1) <b>COMUNA POIANA STAMPEI</b> , CIF:5021250	A1.1

**C. Partea III. SARCINI .**

Inscrieri privind dezmembramintele dreptului de proprietate, drepturi reale de garanție și sarcini	Referințe
NU SUNT	

## Anexa Nr. 1 La Partea I

## Teren

Nr cadastral	Suprafața (mp)*	Observații / Referințe
34514	913	

\* Suprafața este determinată în planul de proiecție Stereo 70.



## Date referitoare la teren

Crt	Categorie folosință	Intravilan	Suprafața (mp)	Tarla	Parcelă	Nr. topo	Observații / Referințe
1	faneata	DA	581	-	-	-	Neimprejmut.
2	faneata	NU	331	-	-	-	Neimprejmut.

## Date referitoare la construcții

Crt	Număr	Destinație construcție	Supraf. (mp)	Situație juridică	Observații / Referințe
A1.1	34511	construcții anexa	16	Cu acte	Nr. niveluri:1; S. construita la sol:16 mp; S. construita desfasurata:16 mp;

## Lungime Segmente

1) Valorile lungimilor segmentelor sunt obținute din proiecție în plan.

Punct început	X / Y	Punct sfârșit	X / Y	Lungime segment (** (m)
1	506.368,06 635.905,495	2	506.368,386 635.925,286	19.794
3	506.371,181 635.924,958	4	506.371,516 635.924,909	0.339
5	506.370,429 635.932,246	6	506.369,746 635.939,942	7.726

Punct început	X / Y	Punct sfârșit	X / Y	Lungime segment (** (m)
2	506.368,386 635.925,286	3	506.371,181 635.924,958	2.814
4	506.371,516 635.924,909	5	506.370,429 635.932,246	7.417
6	506.369,746 635.939,942	7	506.369,447 635.953,498	13.559

Punct început	X / Y	Punct sfârșit	X / Y	Lungime segment (** (m)
7	506.369,447 635.953,498	8	506.370,612 635.955,683	2.476
9	506.369,86 635.959,91	10	506.369,832 635.960,065	0.158
11	506.368,032 635.959,925	12	506.364,718 635.959,363	3.361
13	506.359,45 635.958,468	14	506.354,863 635.957,689	4.653
15	506.353,47 635.957,427	16	506.360,762 635.906,529	51.418
17	506.360,711 635.901,153	18	506.363,83 635.900,88	3.131
19	506.365,073 635.900,771	20	506.382,034 635.896,439	17.505
21	506.381,82 635.895,37	22	506.384,919 635.893,955	3.407
23	506.391,867 635.890,334	24	506.397,804 635.887,396	6.624
25	506.405,153 635.883,758	26	506.407,572 635.881,913	3.042
27	506.408,104 635.890,035	28	506.402,335 635.891,919	6.069
29	506.393,667 635.895,424	1	506.368,06 635.905,495	27.516

Punct început	X / Y	Punct sfârșit	X / Y	Lungime segment (** (m)
8	506.370,612 635.955,683	9	506.369,86 635.959,91	4.293
10	506.369,832 635.960,065	11	506.368,032 635.959,925	1.805
12	506.364,718 635.959,363	13	506.359,45 635.958,468	5.343
14	506.354,863 635.957,689	15	506.353,47 635.957,427	1.417
16	506.360,762 635.906,529	17	506.360,711 635.901,153	5.376
18	506.363,83 635.900,88	19	506.365,073 635.900,771	1.248
20	506.382,034 635.896,439	21	506.381,82 635.895,37	1.09
22	506.384,919 635.893,955	23	506.391,867 635.890,334	7.835
24	506.397,804 635.887,396	25	506.405,153 635.883,758	8.2
26	506.407,572 635.881,913	27	506.408,104 635.890,035	8.139
28	506.402,335 635.891,919	29	506.393,667 635.895,424	9.35

\*\* Lungimile segmentelor sunt determinate în planul de proiecție Stereo 70 și sunt rotunjite la 1 milimetru.

\*\*\* Distanța dintre puncte este formată din segmente cumulate ce sunt mai mici decât valoarea 1 milimetru.



**DATE DESPRE IMOBILUL NR. 796**

Oficiul de Cadastru și Publicitate Imobiliară SUCEAVA  
Biroul de Cadastru și Publicitate Imobiliară Vatra Dornei

**A. Partea I. Descrierea imobilului**

TEREN Intravilan

Adresa: Loc. Dornisoara, Str Dornisoara, Nr. 33, Jud. Suceava

Nr. Crt	Nr cadastral Nr. topografic	Suprafața* (mp)	Observații / Referințe
A1		1.000	Sector cadastral:42 Teren imprejmuit;

**Construcții**

Crt	Nr cadastral Nr. topografic	Adresa	Observații / Referințe
A1.1		Loc. Dornisoara, Str Dornisoara, Nr. 33, Jud. Suceava	Nr. niveluri:2; S. construita la sol:49 mp; S. construita desfasurata:98 mp;
A1.2		Loc. Dornisoara, Str Dornisoara, Nr. 33, Jud. Suceava	Nr. niveluri:1; S. construita la sol:10 mp; S. construita desfasurata:10 mp;
A1.3		Loc. Dornisoara, Str Dornisoara, Nr. 33, Jud. Suceava	Nr. niveluri:1; S. construita la sol:7 mp; S. construita desfasurata:7 mp;

**B. Partea II. Proprietari și acte**

Inscrieri privitoare la dreptul de proprietate și alte drepturi reale		Referințe
/		
Act Administrativ nr. 87, din 30/07/1993 emis de CJPSDPAT SUCEAVA;		
B1	Intabulare, drept de PROPRIETATE, dobandit prin Lege, cota actuala 1/1, cota initiala 1/1 1) LUPUSORU DUMITRU, LIPSA CNP	A1
Act Administrativ nr. 2981, din 31/03/2023 emis de PRIMARIA COMUNEI POIANA STAMPEI;		
B2	Intabulare, drept de PROPRIETATE, dobandit prin Lege, cota actuala 1/1, cota initiala 1/1 1) HANGANUT DOINA	A1.1, A1.2, A1.3

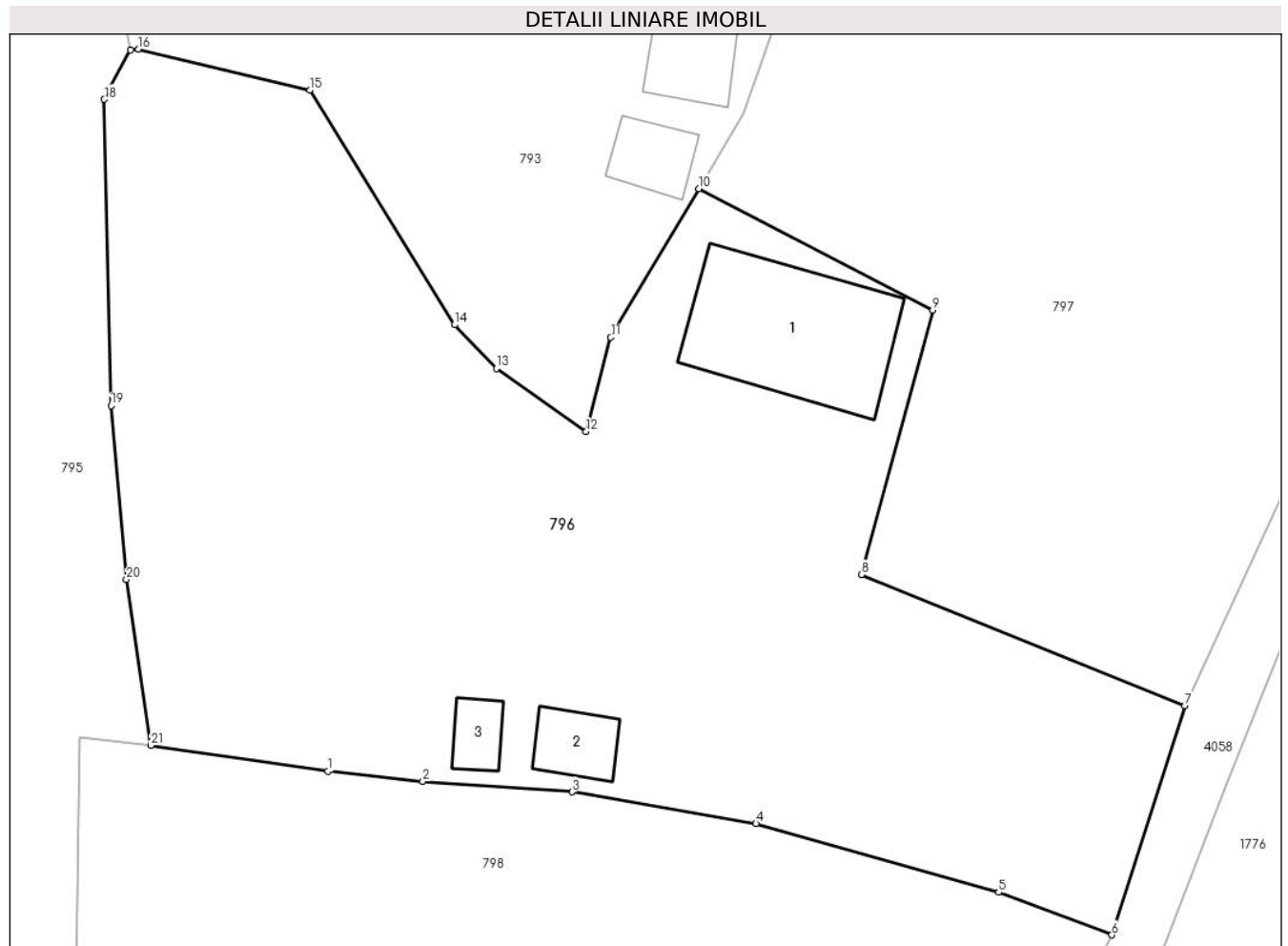
**C. Partea III. SARCINI .**

Inscrieri privind dezmembramintele dreptului de proprietate, drepturi reale de garanție și sarcini	Referințe
NU SUNT	

**Teren**

Nr cadastral	Suprafața (mp)*	Observații / Referințe
	1.000	

\* Suprafața este determinată în planul de proiecție Stereo 70.



**Date referitoare la teren**

Crt	Categorie folosință	Intravilan	Suprafața (mp)	Tarla	Parcelă	Nr. topo	Observații / Referințe
1	curți construcții	DA	589	-	-	-	
2	arabil	DA	411	-	-	-	

**Date referitoare la construcții**

Crt	Număr	Destinație construcție	Supraf. (mp)	Situație juridică	Observații / Referințe
A1.1		construcții de locuințe	49	Cu acte	Nr. niveluri:2; S. construita la sol:49 mp; S. construita desfasurata:98 mp;
A1.2		construcții anexa	10	Cu acte	Nr. niveluri:1; S. construita la sol:10 mp; S. construita desfasurata:10 mp;
A1.3		construcții anexa	7	Cu acte	Nr. niveluri:1; S. construita la sol:7 mp; S. construita desfasurata:7 mp;

**Lungime Segmente**

1) Valorile lungimilor segmentelor sunt obținute din proiecție în plan.

Punct început	X / Y	Punct sfârșit	X / Y	Lungime segment (** (m))	Punct început	X / Y	Punct sfârșit	X / Y	Lungime segment (** (m))
1	506.379,364 635.923,771	2	506.383,566 635.923,309	4.227	2	506.383,566 635.923,309	3	506.390,179 635.922,844	6.629

Punct început	X / Y	Punct sfârșit	X / Y	Lungime segment (** (m)
3	506.390,179 635.922,844	4	506.398,336 635.921,445	8.276
5	506.409,083 635.918,399	6	506.414,096 635.916,516	5.355
7	506.417,331 635.926,667	8	506.403,008 635.932,47	15.454
9	506.406,169 635.944,18	10	506.395,802 635.949,553	11.677
11	506.391,896 635.942,97	12	506.390,805 635.938,796	4.314
13	506.386,821 635.941,594	14	506.384,969 635.943,52	2.672
15	506.378,562 635.953,913	16	506.370,966 635.955,72	7.808
17	506.370,612 635.955,683	18	506.369,447 635.953,498	2.476
19	506.369,746 635.939,942	20	506.370,429 635.932,246	7.726
21	506.371,516 635.924,909	1	506.379,364 635.923,771	7.93

Punct început	X / Y	Punct sfârșit	X / Y	Lungime segment (** (m)
4	506.398,336 635.921,445	5	506.409,083 635.918,399	11.17
6	506.414,096 635.916,516	7	506.417,331 635.926,667	10.654
8	506.403,008 635.932,47	9	506.406,169 635.944,18	12.129
10	506.395,802 635.949,553	11	506.391,896 635.942,97	7.655
12	506.390,805 635.938,796	13	506.386,821 635.941,594	4.868
14	506.384,969 635.943,52	15	506.378,562 635.953,913	12.209
16	506.370,966 635.955,72	17	506.370,612 635.955,683	0.356
18	506.369,447 635.953,498	19	506.369,746 635.939,942	13.559
20	506.370,429 635.932,246	21	506.371,516 635.924,909	7.417

\*\* Lungimile segmentelor sunt determinate în planul de proiecție Stereo 70 și sunt rotunjite la 1 milimetru.

\*\*\* Distanța dintre puncte este formată din segmente cumulate ce sunt mai mici decât valoarea 1 milimetru.





**DATE DESPRE IMOBILUL NR. 797**

Oficiul de Cadastru și Publicitate Imobiliară SUCEAVA  
Biroul de Cadastru și Publicitate Imobiliară Vatra Dornei

**A. Partea I. Descrierea imobilului**

TEREN Intravilan

Adresa: Loc. Dornisoara, Jud. Suceava

Nr. Crt	Nr cadastral Nr. topografic	Suprafața* (mp)	Observații / Referințe
A1		1.162	Sector cadastral:42 Teren imprejmuit;

**B. Partea II. Proprietari și acte**

Inscrieri privitoare la dreptul de proprietate și alte drepturi reale	Referințe
/	
Act Administrativ nr. 144, din 10/11/2023 emis de CONSILIUL LOCAL AL COMUNEI POIANA STAMPEI (IN ANEXA SE REGASESTE LA POZITIA NR.146);	
B1	A1
Intabulare, drept de PROPRIETATE, dobandit prin Lege, cota actuala 1/1, cota initiala 1/1 1) COMUNA POIANA STAMPEI, CIF:5021250, DOMENIU PRIVAT	

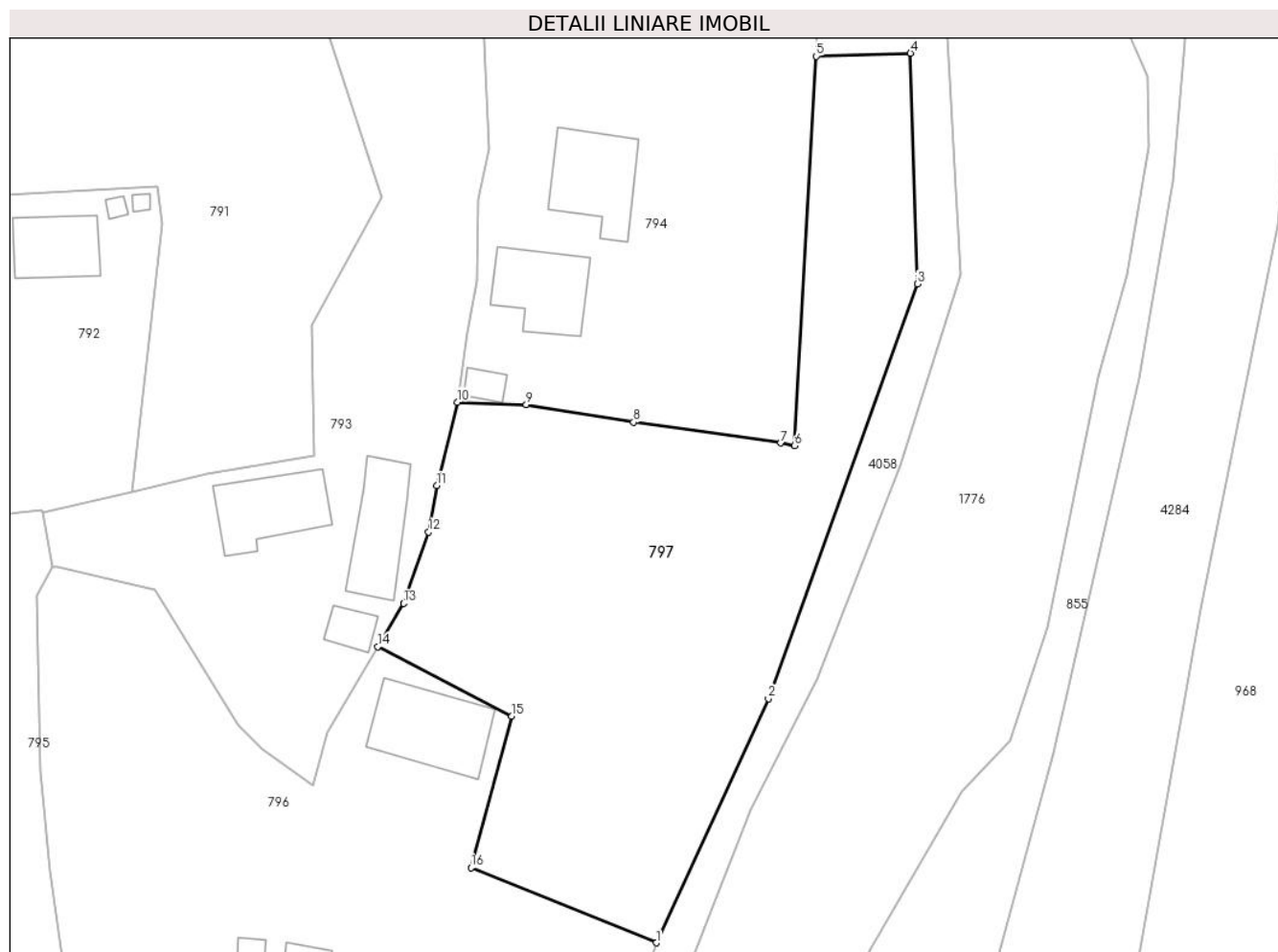
**C. Partea III. SARCINI .**

Inscrieri privind dezmembramintele dreptului de proprietate, drepturi reale de garanție și sarcini	Referințe
NU SUNT	

**Teren**

Nr cadastral	Suprafața (mp)*	Observații / Referințe
	1.162	

\* Suprafața este determinată în planul de proiecție Stereo 70.



**Date referitoare la teren**

Crt	Categorie folosință	Intravilan	Suprafața (mp)	Tarla	Parcelă	Nr. topo	Observații / Referințe
1	faneata	DA	1.162	-	-	-	

**Lungime Segmente**

1) Valorile lungimilor segmentelor sunt obținute din proiecție în plan.

Punct început	X / Y	Punct sfârșit	X / Y	Lungime segment (** (m)
1	506.417,331 635.926,667	2	506.425,997 635.945,519	20.748
2	506.425,997 635.945,519	3	506.437,52 635.977,567	34.057
3	506.437,52 635.977,567	4	506.436,98 635.995,392	17.833
4	506.436,98 635.995,392	5	506.429,691 635.995,161	7.293
5	506.429,691 635.995,161	6	506.428,037 635.965,078	30.128

Punct început	X / Y	Punct sfârșit	X / Y	Lungime segment (** (m)
6	506.428,037 635.965,078	7	506.426,96 635.965,281	1.096
7	506.426,96 635.965,281	8	506.415,576 635.966,881	11.496
8	506.415,576 635.966,881	9	506.407,275 635.968,245	8.412
9	506.407,275 635.968,245	10	506.401,946 635.968,436	5.332
10	506.401,946 635.968,436	11	506.400,367 635.962,0	6.627
11	506.400,367 635.962,0	12	506.399,734 635.958,409	3.646
12	506.399,734 635.958,409	13	506.397,778 635.952,883	5.862
13	506.397,778 635.952,883	14	506.395,802 635.949,553	3.872
14	506.395,802 635.949,553	15	506.406,169 635.944,18	11.677
15	506.406,169 635.944,18	16	506.403,008 635.932,47	12.129
16	506.403,008 635.932,47	1	506.417,331 635.926,667	15.454

\*\* Lungimile segmentelor sunt determinate în planul de proiecție Stereo 70 și sunt rotunjite la 1 milimetru.

\*\*\* Distanța dintre puncte este formată din segmente cumulate ce sunt mai mici decât valoarea 1 milimetru.



**DATE DESPRE IMOBILUL NR. 798**

Oficiul de Cadastru și Publicitate Imobiliară SUCEAVA  
Biroul de Cadastru și Publicitate Imobiliară Vatra Dornei

**A. Partea I. Descrierea imobilului**

TEREN Intravilan

Adresa: Loc. Dornisoara, Str Dornisoara, Nr. 34, Jud. Suceava

Nr. Crt	Nr cadastral Nr. topografic	Suprafața* (mp)	Observații / Referințe
A1	33733	1.000	Sector cadastral:42 Teren imprejmuit;

**Construcții**

Crt	Nr cadastral Nr. topografic	Adresa	Observații / Referințe
A1.1	33733-C1	Loc. Dornisoara, Str Dornisoara, Nr. 34, Jud. Suceava	Nr. niveluri:1; S. construita la sol:77 mp; S. construita desfasurata:77 mp; Casa de locuit din lemn, construita in anul 1993, cu parter, avand suprafata desfasurata de 77 mp, fara lift si fara certificat energetic

**B. Partea II. Proprietari și acte**

Inscrieri privitoare la dreptul de proprietate și alte drepturi reale		Referințe
<b>4587 / 12/03/2020</b>		
Act Notarial nr. 123, din 12/03/2020 emis de AGACHE DUMITRITA GABRIELA;		
B4	Intabulare, drept de PROPRIETATE, bun comun în devălmășie, dobandit prin Conventie, cota actuala 1/1, cota initiala 1/1 1) POPESCU PAUL CATALIN 2) POPESCU ALINA-DANIELA	A1, A1.1

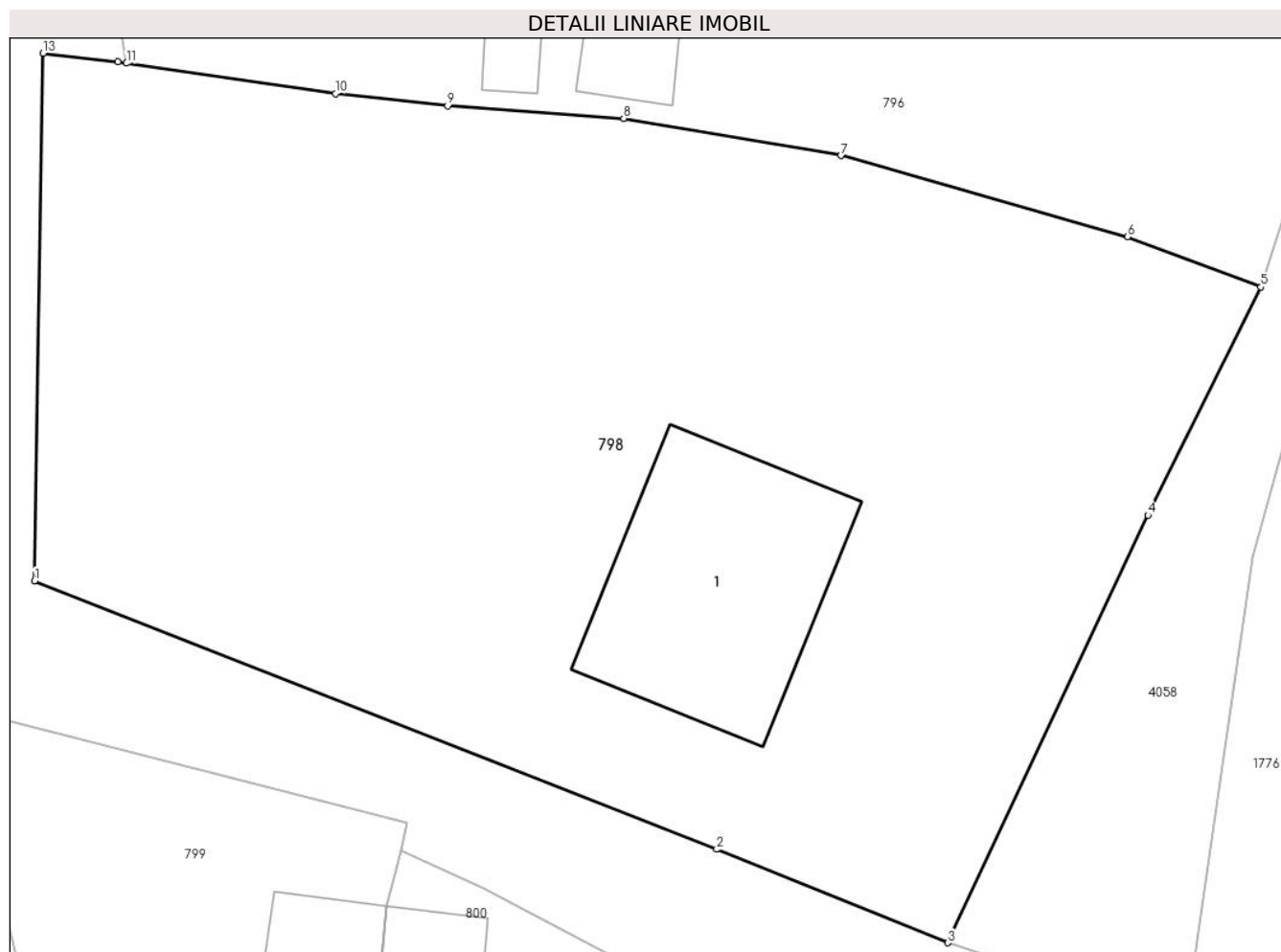
**C. Partea III. SARCINI .**

Inscrieri privind dezmembramintele dreptului de proprietate, drepturi reale de garanție și sarcini	Referințe
NU SUNT	

### Teren

Nr cadastral	Suprafața (mp)*	Observații / Referințe
33733	1.000	

\* Suprafața este determinată în planul de proiecție Stereo 70.



### Date referitoare la teren

Crt	Categorie folosință	Intravilan	Suprafața (mp)	Tarla	Parcelă	Nr. topo	Observații / Referințe
1	curți constructii	DA	1.000	-	-	-	Împrejmuit partial cu gard din lemn

### Date referitoare la construcții

Crt	Număr	Destinație construcție	Supraf. (mp)	Situație juridică	Observații / Referințe
A1.1	33733-C1	construcții de locuințe	77	Cu acte	Nr. niveluri:1; S. construita la sol:77 mp; S. construita desfasurata:77 mp; Casa de locuit din lemn, construita in anul 1993, cu parter, avand suprafata desfasurata de 77 mp, fara lift si fara certificat energetic

### Lungime Segmente

1) Valorile lungimilor segmentelor sunt obținute din proiecție în plan.

Punct început	X / Y	Punct sfârșit	X / Y	Lungime segment (** (m)
1	506.368,06 635.905,495	2	506.393,667 635.895,424	27.516
2	506.393,667 635.895,424	3	506.402,335 635.891,919	9.35

Punct început	X / Y	Punct sfârșit	X / Y	Lungime segment (** (m)
3	506.402,335 635.891,919	4	506.409,856 635.907,96	17.717
4	506.409,856 635.907,96	5	506.414,096 635.916,516	9.549
5	506.414,096 635.916,516	6	506.409,083 635.918,399	5.355
6	506.409,083 635.918,399	7	506.398,336 635.921,445	11.17
7	506.398,336 635.921,445	8	506.390,179 635.922,844	8.276
8	506.390,179 635.922,844	9	506.383,566 635.923,309	6.629
9	506.383,566 635.923,309	10	506.379,364 635.923,771	4.227
10	506.379,364 635.923,771	11	506.371,516 635.924,909	7.93
11	506.371,516 635.924,909	12	506.371,181 635.924,958	0.339
12	506.371,181 635.924,958	13	506.368,386 635.925,286	2.814
13	506.368,386 635.925,286	1	506.368,06 635.905,495	19.794

\*\* Lungimile segmentelor sunt determinate în planul de proiecție Stereo 70 și sunt rotunjite la 1 milimetru.

\*\*\* Distanța dintre puncte este formată din segmente cumulate ce sunt mai mici decât valoarea 1 milimetru.





**DATE DESPRE IMOBILUL NR. 799**

Oficiul de Cadastru și Publicitate Imobiliară SUCEAVA  
Biroul de Cadastru și Publicitate Imobiliară Vatra Dornei

**A. Partea I. Descrierea imobilului**

TEREN Intravilan

Adresa: Loc. Dornisoara, Str Dornisoara, Nr. 35B, Jud. Suceava

Nr. Crt	Nr cadastral Nr. topografic	Suprafața* (mp)	Observații / Referințe
A1		302	Sector cadastral:42 Teren imprejmuit;

**Construcții**

Crt	Nr cadastral Nr. topografic	Adresa	Observații / Referințe
A1.1		Loc. Dornisoara, Str Dornisoara, Nr. 35B, Jud. Suceava	Nr. niveluri:2; S. construita la sol:83 mp; S. construita desfasurata:166 mp;

**B. Partea II. Proprietari și acte**

Inscrieri privitoare la dreptul de proprietate și alte drepturi reale		Referințe
/		
Act Administrativ nr. 7, din 13/03/1996 emis de PRIMARIA COMUNEI POIANA STAMPEI;		
B1	Intabulare, drept de PROPRIETATE, dobandit prin Lege, cota actuala 1/1, cota initiala 1/1 1) NEIDENTIFICAT NEIDENTIFICAT	A1
Act Administrativ nr. 5893, din 06/07/2023 emis de PRIMARIA COMUNEI POIANA STAMPEI;		
B2	SE NOTEAZA POSESIA FAPTICA IN FAVOAREA LUI 1) MOSCALU MARCEL	A1
Act Administrativ nr. 2981, din 31/03/2023 emis de PRIMARIA COMUNEI POIANA STAMPEI;		
B3	Intabulare, drept de PROPRIETATE, dobandit prin Lege, cota actuala 1/1, cota initiala 1/1 1) MOSCALU MARCEL	A1.1

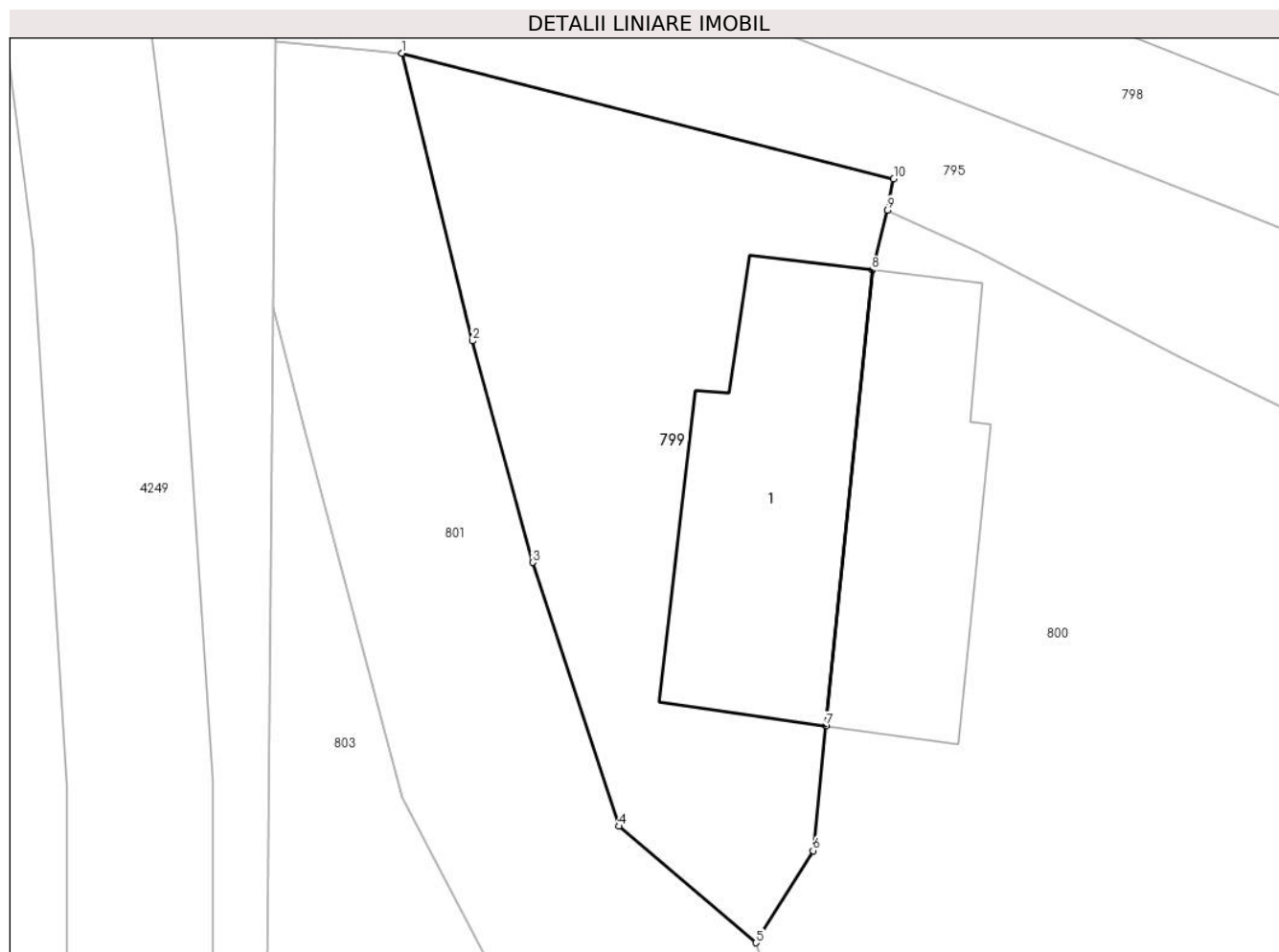
**C. Partea III. SARCINI .**

Inscrieri privind dezmembramintele dreptului de proprietate, drepturi reale de garanție și sarcini	Referințe
NU SUNT	

### Teren

Nr cadastral	Suprafața (mp)*	Observații / Referințe
	302	

\* Suprafața este determinată în planul de proiecție Stereo 70.



### Date referitoare la teren

Crt	Categorie folosință	Intra vilan	Suprafața (mp)	Tarla	Parcelă	Nr. topo	Observații / Referințe
1	curți constructii	DA	302	-	-	-	

### Date referitoare la construcții

Crt	Număr	Destinație construcție	Supraf. (mp)	Situație juridică	Observații / Referințe
A1.1		construcții de locuințe	83	Cu acte	Nr. niveluri:2; S. construita la sol:83 mp; S. construita desfasurata:166 mp;

### Lungime Segmente

1) Valorile lungimilor segmentelor sunt obținute din proiecție în plan.

Punct început	X / Y	Punct sfârșit	X / Y	Lungime segment (** (m)
1	506.365,073 635.900,771	2	506.367,51 635.890,863	10.203
2	506.367,51 635.890,863	3	506.369,589 635.883,227	7.914
3	506.369,589 635.883,227	4	506.372,56 635.874,143	9.558
4	506.372,56 635.874,143	5	506.377,286 635.870,131	6.199

Punct început	X / Y	Punct sfârșit	X / Y	Lungime segment (** (m)
5	506.377,286 635.870,131	6	506.379,255 635.873,302	3.733
6	506.379,255 635.873,302	7	506.379,692 635.877,6	4.32
7	506.379,692 635.877,6	8	506.381,288 635.893,303	15.784
8	506.381,288 635.893,303	9	506.381,82 635.895,37	2.134
9	506.381,82 635.895,37	10	506.382,034 635.896,439	1.09
10	506.382,034 635.896,439	1	506.365,073 635.900,771	17.505

\*\* Lungimile segmentelor sunt determinate în planul de proiecție Stereo 70 și sunt rotunjite la 1 milimetru.

\*\*\* Distanța dintre puncte este formată din segmente cumulate ce sunt mai mici decât valoarea 1 milimetru.



**DATE DESPRE IMOBILUL NR. 800**

Oficiul de Cadastru și Publicitate Imobiliară SUCEAVA  
Biroul de Cadastru și Publicitate Imobiliară Vatra Dornei

**A. Partea I. Descrierea imobilului**

TEREN Intravilan

Adresa: Loc. Dornisoara, Str Dornisoara, Nr. 35A, Jud. Suceava

Nr. Crt	Nr cadastral Nr. topografic	Suprafața* (mp)	Observații / Referințe
A1		1.454	Sector cadastral:42 Teren imprejmuit;

**Construcții**

Crt	Nr cadastral Nr. topografic	Adresa	Observații / Referințe
A1.1		Loc. Dornisoara, Str Dornisoara, Nr. 35A, Jud. Suceava	Nr. niveluri:2; S. construita la sol:69 mp; S. construita desfasurata:138 mp;
A1.2		Loc. Dornisoara, Str Dornisoara, Nr. 35A, Jud. Suceava	Nr. niveluri:1; S. construita la sol:35 mp; S. construita desfasurata:35 mp;

**B. Partea II. Proprietari și acte**

Inscrieri privitoare la dreptul de proprietate și alte drepturi reale		Referințe
/		
Act Administrativ nr. 7, din 13/03/1996 emis de PRIMARIA COMUNEI POIANA STAMPEI;		
B1	Intabulare, drept de PROPRIETATE, dobandit prin Lege, cota actuala 1/1, cota initiala 1/1 1) <b>NEIDENTIFICAT NEIDENTIFICAT</b>	A1
Act Administrativ nr. 5892, din 06/07/2023 emis de PRIMARIA COMUNEI POIANA STAMPEI;		
B2	SE NOTEAZA POSESIA FAPTICA IN FAVOAREA LUI 1) <b>SOT SANDA-ANUTA</b>	A1
Act Administrativ nr. 2981, din 31/03/2023 emis de PRIMARIA COMUNEI POIANA STAMPEI;		
B3	Intabulare, drept de PROPRIETATE, dobandit prin Lege, cota actuala 1/1, cota initiala 1/1 1) <b>SOT SANDA-ANUTA</b>	A1.1, A1.2

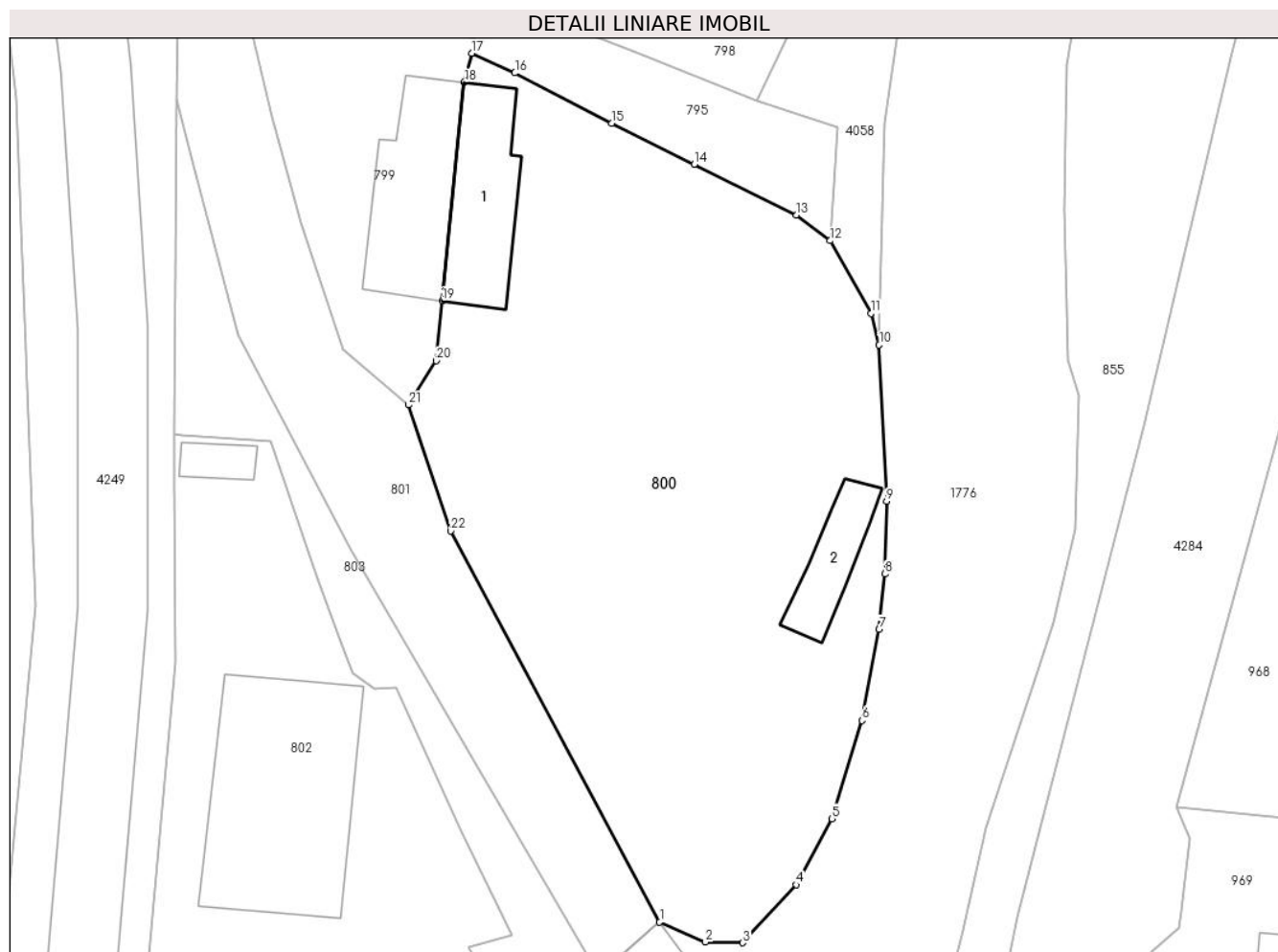
**C. Partea III. SARCINI .**

Inscrieri privind dezmembramintele dreptului de proprietate, drepturi reale de garanție și sarcini	Referințe
NU SUNT	

**Teren**

Nr cadastral	Suprafața (mp)*	Observații / Referințe
	1.454	

\* Suprafața este determinată în planul de proiecție Stereo 70.



**Date referitoare la teren**

Crt	Categorie folosință	Intravilan	Suprafața (mp)	Tarla	Parcelă	Nr. topo	Observații / Referințe
1	curți constructii	DA	1.454	-	-	-	

**Date referitoare la construcții**

Crt	Număr	Destinație construcție	Supraf. (mp)	Situație juridică	Observații / Referințe
A1.1		construcții de locuințe	69	Cu acte	Nr. niveluri:2; S. construita la sol:69 mp; S. construita desfasurata:138 mp;
A1.2		construcții anexa	35	Cu acte	Nr. niveluri:1; S. construita la sol:35 mp; S. construita desfasurata:35 mp;

**Lungime Segmente**

1) Valorile lungimilor segmentelor sunt obținute din proiecție în plan.

Punct început	X / Y	Punct sfârșit	X / Y	Lungime segment (** (m)
1	506.395,318 635.833,02	2	506.398,612 635.831,581	3.595
3	506.401,278 635.831,528	4	506.405,133 635.835,694	5.676
5	506.407,682 635.840,434	6	506.409,851 635.847,482	7.374

Punct început	X / Y	Punct sfârșit	X / Y	Lungime segment (** (m)
2	506.398,612 635.831,581	3	506.401,278 635.831,528	2.667
4	506.405,133 635.835,694	5	506.407,682 635.840,434	5.382
6	506.409,851 635.847,482	7	506.411,075 635.854,01	6.642

Punct început	X / Y	Punct sfârșit	X / Y	Lungime segment (** (m)
7	506.411,075 635.854,01	8	506.411,483 635.857,993	4.004
9	506.411,629 635.863,219	10	506.411,085 635.874,429	11.223
11	506.410,509 635.876,706	12	506.407,572 635.881,913	5.978
13	506.405,153 635.883,758	14	506.397,804 635.887,396	8.2
15	506.391,867 635.890,334	16	506.384,919 635.893,955	7.835
17	506.381,82 635.895,37	18	506.381,288 635.893,303	2.134
19	506.379,692 635.877,6	20	506.379,255 635.873,302	4.32
21	506.377,286 635.870,131	22	506.380,312 635.861,081	9.542

Punct început	X / Y	Punct sfârșit	X / Y	Lungime segment (** (m)
8	506.411,483 635.857,993	9	506.411,629 635.863,219	5.228
10	506.411,085 635.874,429	11	506.410,509 635.876,706	2.349
12	506.407,572 635.881,913	13	506.405,153 635.883,758	3.042
14	506.397,804 635.887,396	15	506.391,867 635.890,334	6.624
16	506.384,919 635.893,955	17	506.381,82 635.895,37	3.407
18	506.381,288 635.893,303	19	506.379,692 635.877,6	15.784
20	506.379,255 635.873,302	21	506.377,286 635.870,131	3.733
22	506.380,312 635.861,081	1	506.395,318 635.833,02	31.821

\*\* Lungimile segmentelor sunt determinate în planul de proiecție Stereo 70 și sunt rotunjite la 1 milimetru.

\*\*\* Distanța dintre puncte este formată din segmente cumulate ce sunt mai mici decât valoarea 1 milimetru.





**DATE DESPRE IMOBILUL NR. 801**

Oficiul de Cadastru și Publicitate Imobiliară SUCEAVA  
Biroul de Cadastru și Publicitate Imobiliară Vatra Dornei

**A. Partea I. Descrierea imobilului**

TEREN Necunoscut

Adresa: Loc. Dornisoara, Jud. Suceava

Nr. Crt	Nr cadastral Nr. topografic	Suprafața* (mp)	Observații / Referințe
A1		499	Sector cadastral:42 Teren neimprejmuit;

**B. Partea II. Proprietari și acte**

Inscrieri privitoare la dreptul de proprietate și alte drepturi reale	Referințe
/	
Act Administrativ nr. 144, din 10/11/2023 emis de CONSILIUL LOCAL AL COMUNEI POIANA STAMPEI (IN ANEXA SE REGASESTE LA POZITIA NR.145);	
B1	A1
Intabulare, drept de PROPRIETATE, dobandit prin Lege, cota actuala 1/1, cota initiala 1/1 1) COMUNA POIANA STAMPEI, CIF:5021250, DOMENIU PRIVAT	

**C. Partea III. SARCINI .**

Inscrieri privind dezmembramintele dreptului de proprietate, drepturi reale de garanție și sarcini	Referințe
NU SUNT	

**Teren**

Nr cadastral	Suprafața (mp)*	Observații / Referințe
	499	

\* Suprafața este determinată în planul de proiecție Stereo 70.



**Date referitoare la teren**

Crt	Categorie folosință	Intravilan	Suprafața (mp)	Tarla	Parcelă	Nr. topo	Observații / Referințe
1	drum	DA	472	-	-	-	
2	drum	NU	26	-	-	-	

**Lungime Segmente**

1) Valorile lungimilor segmentelor sunt obținute din proiecție în plan.

Punct început	X / Y	Punct sfârșit	X / Y	Lungime segment (** (m)
1	506.390,957 635.829,2	2	506.395,318 635.833,02	5.797
2	506.395,318 635.833,02	3	506.380,312 635.861,081	31.821
3	506.380,312 635.861,081	4	506.377,286 635.870,131	9.542
4	506.377,286 635.870,131	5	506.372,56 635.874,143	6.199

Punct început	X / Y	Punct sfârșit	X / Y	Lungime segment (** (m)
5	506.372,56 635.874,143	6	506.369,589 635.883,227	9.558
6	506.369,589 635.883,227	7	506.367,51 635.890,863	7.914
7	506.367,51 635.890,863	8	506.365,073 635.900,771	10.203
8	506.365,073 635.900,771	9	506.363,83 635.900,88	1.248
9	506.363,83 635.900,88	10	506.360,711 635.901,153	3.131
10	506.360,711 635.901,153	11	506.360,624 635.892,013	9.14
11	506.360,624 635.892,013	12	506.361,775 635.887,657	4.506
12	506.361,775 635.887,657	13	506.365,079 635.875,15	12.936
13	506.365,079 635.875,15	14	506.373,102 635.859,801	17.319
14	506.373,102 635.859,801	1	506.390,957 635.829,2	35.429

\*\* Lungimile segmentelor sunt determinate în planul de proiecție Stereo 70 și sunt rotunjite la 1 milimetru.

\*\*\* Distanța dintre puncte este formată din segmente cumulate ce sunt mai mici decât valoarea 1 milimetru.



**DATE DESPRE IMOBILUL NR. 802**

Oficiul de Cadastru și Publicitate Imobiliară SUCEAVA  
Biroul de Cadastru și Publicitate Imobiliară Vatra Dornei

**A. Partea I. Descrierea imobilului**

TEREN Necunoscut

Adresa: Loc. Dornisoara, Str Dornisoara, Nr. 37, Jud. Suceava

Nr. Crt	Nr cadastral Nr. topografic	Suprafața* (mp)	Observații / Referințe
A1		710	Sector cadastral:42 Teren neimprijmit;

**Construcții**

Crt	Nr cadastral Nr. topografic	Adresa	Observații / Referințe
A1.1		Loc. Dornisoara, Str Dornisoara, Nr. 37, Jud. Suceava	Nr. niveluri:1; S. construita la sol:169 mp; S. construita desfasurata:169 mp;
A1.2		Loc. Dornisoara, Str Dornisoara, Nr. 37, Jud. Suceava	Nr. niveluri:1; S. construita la sol:8 mp; S. construita desfasurata:8 mp;
A1.3		Loc. Dornisoara, Str Dornisoara, Nr. 37, Jud. Suceava	Nr. niveluri:1; S. construita la sol:14 mp; S. construita desfasurata:14 mp;

**B. Partea II. Proprietari și acte**

Inscrieri privitoare la dreptul de proprietate și alte drepturi reale		Referințe
/		
Act Administrativ nr. 144, din 10/11/2023 emis de CONSILIUL LOCAL AL COMUNEI POIANA STAMPEI (IN ANEXA SE REGASESTE LA POZITIA NR.144);		
B1	Intabulare, drept de PROPRIETATE, dobandit prin Lege, cota actuala 1/1, cota initiala 1/1 1) <b>COMUNA POIANA STAMPEI</b> , CIF:5021250, DOMENIU PRIVAT	A1
Act Administrativ nr. 2981, din 31/03/2023 emis de PRIMARIA COMUNEI POIANA STAMPEI;		
B1	Intabulare, drept de PROPRIETATE, dobandit prin Lege, cota actuala 1/1, cota initiala 1/1 1) <b>COMUNA POIANA STAMPEI</b> , CIF:5021250, DOMENIU PRIVAT	A1.1, A1.2, A1.3

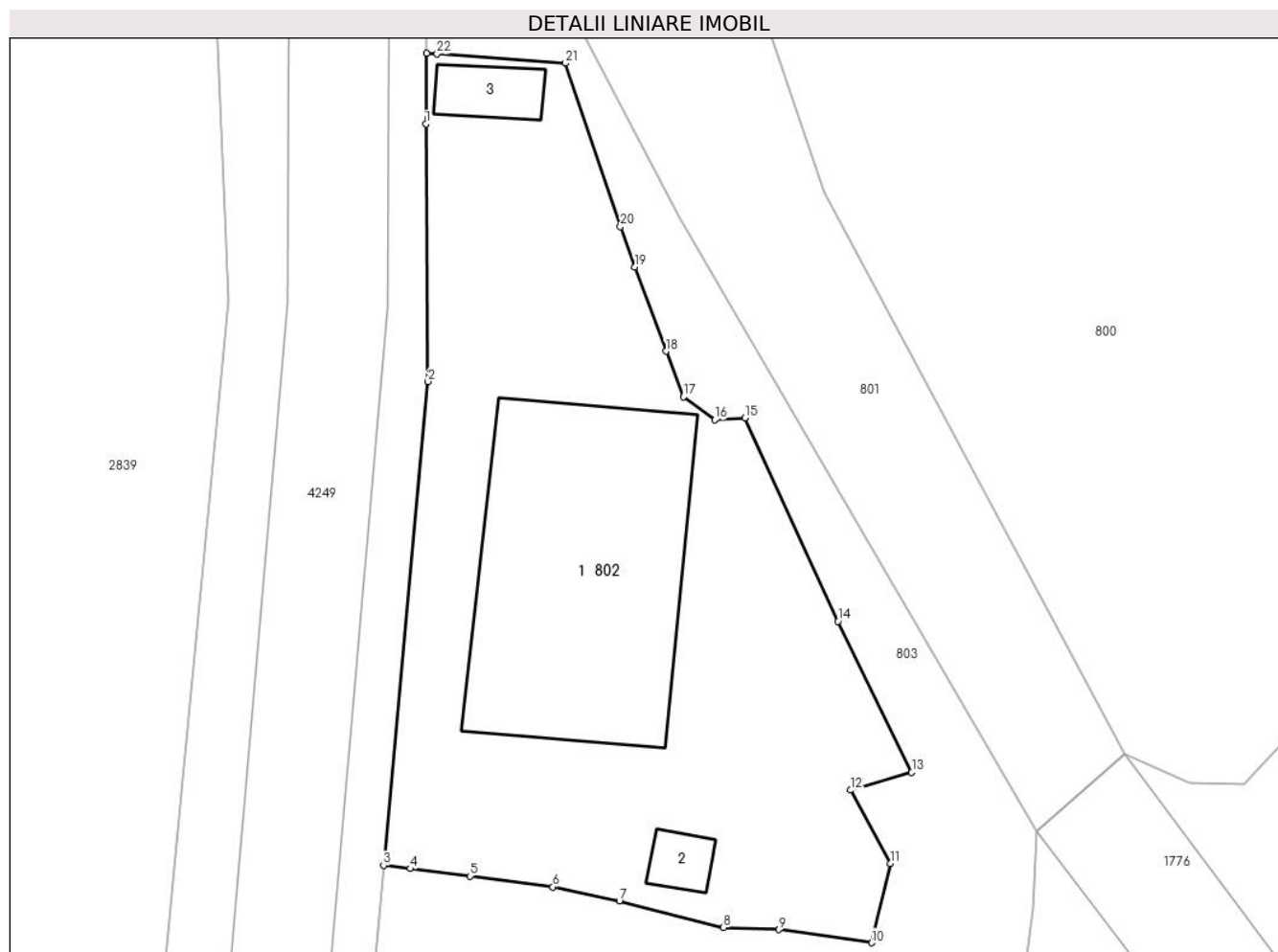
**C. Partea III. SARCINI .**

Inscrieri privind dezmembramintele dreptului de proprietate, drepturi reale de garanție și sarcini	Referințe
NU SUNT	

**Teren**

Nr cadastral	Suprafața (mp)*	Observații / Referințe
	710	

\* Suprafața este determinată în planul de proiecție Stereo 70.



**Date referitoare la teren**

Crt	Categorie folosință	Intravilan	Suprafața (mp)	Tarla	Parcelă	Nr. topo	Observații / Referințe
1	curți constructii	DA	684	-	-	-	
2	curți constructii	NU	26	-	-	-	

**Date referitoare la construcții**

Crt	Număr	Destinație construcție	Supraf. (mp)	Situație juridică	Observații / Referințe
A1.1		construcții anexa	169	Cu acte	Nr. niveluri:1; S. construita la sol:169 mp; S. construita desfasurata:169 mp;
A1.2		construcții anexa	8	Cu acte	Nr. niveluri:1; S. construita la sol:8 mp; S. construita desfasurata:8 mp;
A1.3		construcții anexa	14	Cu acte	Nr. niveluri:1; S. construita la sol:14 mp; S. construita desfasurata:14 mp;

**Lungime Segmente**

1) Valorile lungimilor segmentelor sunt obținute din proiecție în plan.

Punct început	X / Y	Punct sfârșit	X / Y	Lungime segment (** (m))
1	506.360,424 635.864,487	2	506.360,533 635.851,635	12.852

Punct început	X / Y	Punct sfârșit	X / Y	Lungime segment (** (m))
2	506.360,533 635.851,635	3	506.358,304 635.827,483	24.255

Punct început	X / Y	Punct sfârșit	X / Y	Lungime segment (** (m)
3	506.358,304 635.827,483	4	506.359,639 635.827,317	1.345
5	506.362,629 635.826,946	6	506.366,768 635.826,409	4.174
7	506.370,088 635.825,717	8	506.375,295 635.824,377	5.377
9	506.378,054 635.824,279	10	506.382,678 635.823,619	4.671
11	506.383,611 635.827,582	12	506.381,629 635.831,235	4.156
13	506.384,695 635.832,12	14	506.381,007 635.839,662	8.395
15	506.376,355 635.849,816	16	506.374,853 635.849,72	1.505
17	506.373,293 635.850,866	18	506.372,416 635.853,154	2.45
19	506.370,864 635.857,352	20	506.370,143 635.859,37	2.143
21	506.367,398 635.867,53	22	506.360,98 635.867,986	6.434
23	506.360,45 635.868,024	1	506.360,424 635.864,487	3.537

Punct început	X / Y	Punct sfârșit	X / Y	Lungime segment (** (m)
4	506.359,639 635.827,317	5	506.362,629 635.826,946	3.013
6	506.366,768 635.826,409	7	506.370,088 635.825,717	3.391
8	506.375,295 635.824,377	9	506.378,054 635.824,279	2.761
10	506.382,678 635.823,619	11	506.383,611 635.827,582	4.071
12	506.381,629 635.831,235	13	506.384,695 635.832,12	3.191
14	506.381,007 635.839,662	15	506.376,355 635.849,816	11.169
16	506.374,853 635.849,72	17	506.373,293 635.850,866	1.936
18	506.372,416 635.853,154	19	506.370,864 635.857,352	4.476
20	506.370,143 635.859,37	21	506.367,398 635.867,53	8.609
22	506.360,98 635.867,986	23	506.360,45 635.868,024	0.531

\*\* Lungimile segmentelor sunt determinate în planul de proiecție Stereo 70 și sunt rotunjite la 1 milimetru.

\*\*\* Distanța dintre puncte este formată din segmente cumulate ce sunt mai mici decât valoarea 1 milimetru.





**DATE DESPRE IMOBILUL NR. 803**

Oficiul de Cadastru și Publicitate Imobiliară SUCEAVA  
Biroul de Cadastru și Publicitate Imobiliară Vatra Dornei

**A. Partea I. Descrierea imobilului**

TEREN Necunoscut

Adresa: Loc. Dornisoara, Jud. Suceava

Nr. Crt	Nr cadastral Nr. topografic	Suprafața* (mp)	Observații / Referințe
A1		5.724	Sector cadastral:42 Teren imprejmuit;

**B. Partea II. Proprietari și acte**

Inscrieri privitoare la dreptul de proprietate și alte drepturi reale	Referințe
/	
Act Administrativ nr. 144, din 10/11/2023 emis de CONSILIUL LOCAL AL COMUNEI POIANA STAMPEI (IN ANEXA SE REGASESTE LA POZITIA NR.143);	
B1	A1
Intabulare, drept de PROPRIETATE, dobandit prin Lege, cota actuala 1/1, cota initiala 1/1 1) COMUNA POIANA STAMPEI, CIF:5021250, DOMENIU PRIVAT	

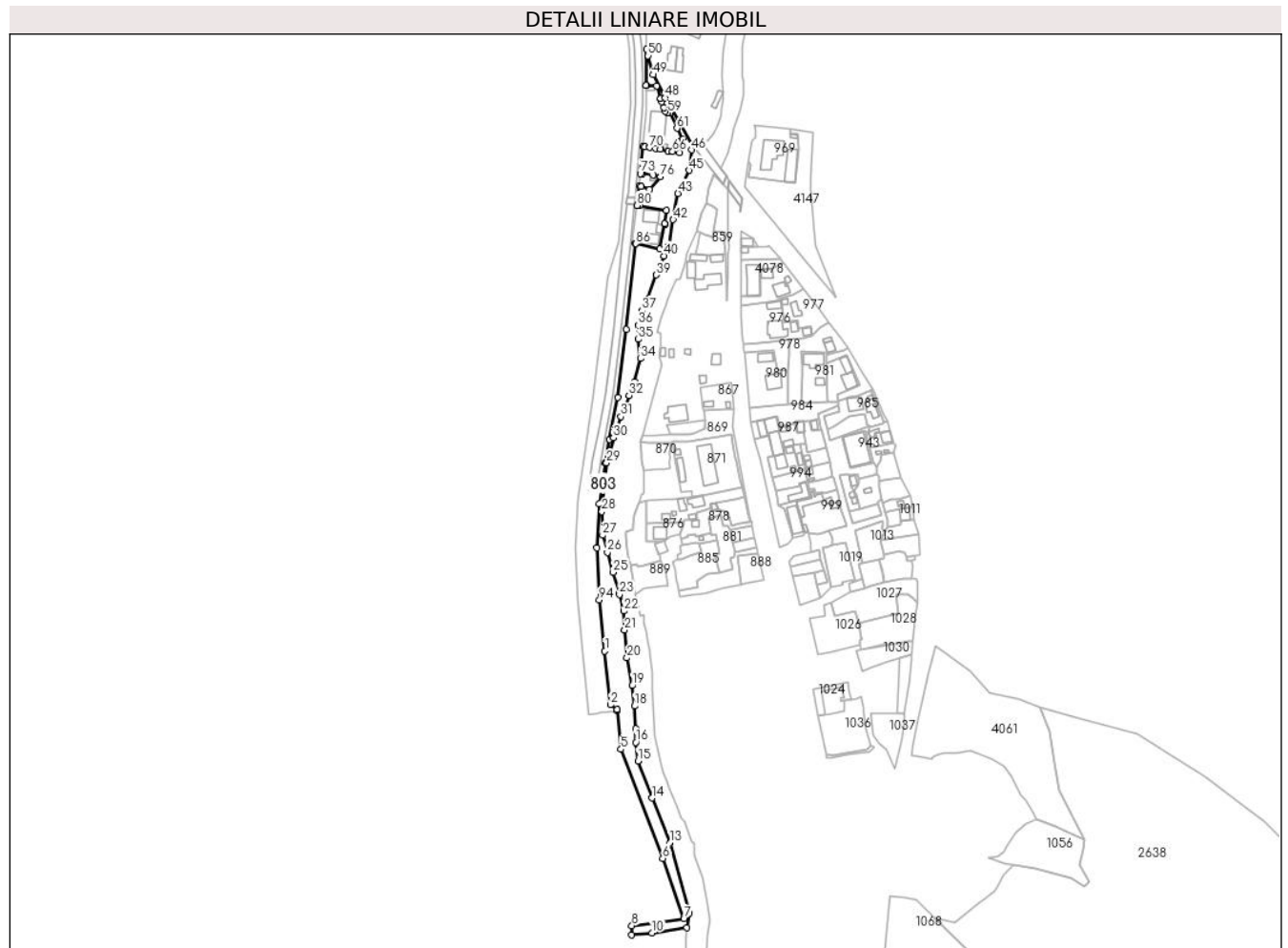
**C. Partea III. SARCINI .**

Inscrieri privind dezmembramintele dreptului de proprietate, drepturi reale de garanție și sarcini	Referințe
NU SUNT	

**Teren**

Nr cadastral	Suprafața (mp)*	Observații / Referințe
	5.724	

\* Suprafața este determinată în planul de proiecție Stereo 70.



**Date referitoare la teren**

Crt	Categorie folosință	Intravilan	Suprafața (mp)	Tarla	Parcelă	Nr. topo	Observații / Referințe
1	curti constructii	DA	5.542	-	-	-	
2	curti constructii	NU	123	-	-	-	
3	curti constructii	NU	24	-	-	-	
4	curti constructii	NU	16	-	-	-	
5	curti constructii	NU	19	-	-	-	

**Lungime Segmente**

1) Valorile lungimilor segmentelor sunt obținute din proiecție în plan.

Punct început	X / Y	Punct sfârșit	X / Y	Lungime segment	Punct început	X / Y	Punct sfârșit	X / Y	Lungime segment	Punct început	X / Y	Punct sfârșit	X / Y	Lungime segment
1	506.333,091 635.493,598	2	506.336,906 635.458,034	35.768	2	506.336,906 635.458,034	3	506.341,324 635.454,816	5.466	3	506.341,324 635.454,816	4	506.341,395 635.454,082	0.737
4	506.341,395 635.454,082	5	506.343,857 635.428,535	25.665	5	506.343,857 635.428,535	6	506.371,542 635.356,391	77.274	6	506.371,542 635.356,391	7	506.385,478 635.316,309	42.436

Punct început	X / Y	Punct sfârșit	X / Y	Lungime segment	Punct început	X / Y	Punct sfârșit	X / Y	Lungime segment	Punct început	X / Y	Punct sfârșit	X / Y	Lungime segment
7	506.385,478 635.316,309	8	506.351,009 635.311,718	34.77 3	8	506.351,009 635.311,718	9	506.351,062 635.305,643	6.075	9	506.351,062 635.305,643	10	506.364,251 635.307,072	13.26 6
10	506.364,251 635.307,072	11	506.387,489 635.310,524	23.49 3	11	506.387,489 635.310,524	12	506.389,089 635.319,969	9.58	12	506.389,089 635.319,969	13	506.376,13 635.366,691	48.48 6
13	506.376,13 635.366,691	14	506.364,548 635.396,363	31.85 2	14	506.364,548 635.396,363	15	506.355,049 635.420,847	26.26 2	15	506.355,049 635.420,847	16	506.353,633 635.433,236	12.47
16	506.353,633 635.433,236	17	506.353,729 635.442,094	8.859	17	506.353,729 635.442,094	18	506.352,88 635.457,197	15.12 7	18	506.352,88 635.457,197	19	506.351,189 635.470,705	13.61 3
19	506.351,189 635.470,705	20	506.347,768 635.489,053	18.66 4	20	506.347,768 635.489,053	21	506.346,243 635.507,458	18.46 8	21	506.346,243 635.507,458	22	506.345,794 635.520,047	12.59 7
22	506.345,794 635.520,047	23	506.342,84 635.530,982	11.32 7	23	506.342,84 635.530,982	24	506.342,722 635.532,28	1.303	24	506.342,722 635.532,28	25	506.338,533 635.545,79	14.14 5
25	506.338,533 635.545,79	26	506.334,862 635.558,949	13.66 1	26	506.334,862 635.558,949	27	506.331,676 635.570,217	11.71	27	506.331,676 635.570,217	28	506.331,145 635.585,91	15.70 2
28	506.331,145 635.585,91	29	506.334,24 635.618,182	32.42	29	506.334,24 635.618,182	30	506.338,744 635.634,711	17.13 2	30	506.338,744 635.634,711	31	506.343,706 635.648,862	14.99 6
31	506.343,706 635.648,862	32	506.349,172 635.662,764	14.93 8	32	506.349,172 635.662,764	33	506.352,773 635.671,695	9.63	33	506.352,773 635.671,695	34	506.356,708 635.687,22	16.01 6
34	506.356,708 635.687,22	35	506.355,335 635.699,96	12.81 4	35	506.355,335 635.699,96	36	506.355,201 635.709,438	9.479	36	506.355,201 635.709,438	37	506.357,758 635.718,94	9.84
37	506.357,758 635.718,94	38	506.361,227 635.726,959	8.737	38	506.361,227 635.726,959	39	506.367,315 635.742,535	16.72 4	39	506.367,315 635.742,535	40	506.372,369 635.755,123	13.56 5
40	506.372,369 635.755,123	41	506.375,574 635.761,754	7.365	41	506.375,574 635.761,754	42	506.378,406 635.779,123	17.59 8	42	506.378,406 635.779,123	43	506.381,547 635.796,524	17.68 2
43	506.381,547 635.796,524	44	506.383,951 635.800,742	4.855	44	506.383,951 635.800,742	45	506.389,131 635.811,804	12.21 5	45	506.389,131 635.811,804	46	506.390,728 635.825,341	13.63 1
46	506.390,728 635.825,341	47	506.390,957 635.829,2	3.866	47	506.390,957 635.829,2	48	506.373,102 635.859,801	35.42 9	48	506.373,102 635.859,801	49	506.365,079 635.875,15	17.31 9
49	506.365,079 635.875,15	50	506.361,775 635.887,657	12.93 6	50	506.361,775 635.887,657	51	506.360,624 635.892,013	4.506	51	506.360,624 635.892,013	52	506.360,45 635.868,024	23.99
52	506.360,45 635.868,024	53	506.360,98 635.867,986	0.531	53	506.360,98 635.867,986	54	506.367,398 635.867,53	6.434	54	506.367,398 635.867,53	55	506.370,143 635.859,37	8.609
55	506.370,143 635.859,37	56	506.370,864 635.857,352	2.143	56	506.370,864 635.857,352	57	506.372,416 635.853,154	4.476	57	506.372,416 635.853,154	58	506.373,293 635.850,866	2.45
58	506.373,293 635.850,866	59	506.374,853 635.849,72	1.936	59	506.374,853 635.849,72	60	506.376,355 635.849,816	1.505	60	506.376,355 635.849,816	61	506.381,007 635.839,662	11.16 9
61	506.381,007 635.839,662	62	506.384,695 635.832,12	8.395	62	506.384,695 635.832,12	63	506.381,629 635.831,235	3.191	63	506.381,629 635.831,235	64	506.383,611 635.827,582	4.156
64	506.383,611 635.827,582	65	506.382,678 635.823,619	4.071	65	506.382,678 635.823,619	66	506.378,054 635.824,279	4.671	66	506.378,054 635.824,279	67	506.375,295 635.824,377	2.761
67	506.375,295 635.824,377	68	506.370,088 635.825,717	5.377	68	506.370,088 635.825,717	69	506.366,768 635.826,409	3.391	69	506.366,768 635.826,409	70	506.362,629 635.826,946	4.174
70	506.362,629 635.826,946	71	506.359,639 635.827,317	3.013	71	506.359,639 635.827,317	72	506.358,304 635.827,483	1.345	72	506.358,304 635.827,483	73	506.356,656 635.809,632	17.92 7
73	506.356,656 635.809,632	74	506.357,947 635.809,475	1.301	74	506.357,947 635.809,475	75	506.365,034 635.808,619	7.139	75	506.365,034 635.808,619	76	506.370,066 635.807,725	5.111
76	506.370,066 635.807,725	77	506.362,858 635.799,235	11.13 7	77	506.362,858 635.799,235	78	506.357,147 635.801,016	5.982	78	506.357,147 635.801,016	79	506.355,897 635.801,406	1.309
79	506.355,897 635.801,406	80	506.354,326 635.788,651	12.85 1	80	506.354,326 635.788,651	81	506.355,95 635.788,37	1.648	81	506.355,95 635.788,37	82	506.373,866 635.785,272	18.18 2
82	506.373,866 635.785,272	83	506.372,734 635.776,624	8.722	83	506.372,734 635.776,624	84	506.373,182 635.776,039	0.737	84	506.373,182 635.776,039	85	506.369,698 635.759,71	16.69 7
85	506.369,698 635.759,71	86	506.353,703 635.763,28	16.38 9	86	506.353,703 635.763,28	87	506.353,365 635.763,356	0.346	87	506.353,365 635.763,356	88	506.347,467 635.706,465	57.19 6
88	506.347,467 635.706,465	89	506.341,544 635.661,575	45.27 9	89	506.341,544 635.661,575	90	506.336,329 635.633,71	28.34 9	90	506.336,329 635.633,71	91	506.333,439 635.618,265	15.71 3
91	506.333,439 635.618,265	92	506.329,495 635.590,98	27.56 9	92	506.329,495 635.590,98	93	506.327,88 635.561,901	29.12 4	93	506.327,88 635.561,901	94	506.329,455 635.527,432	34.50 5
94	506.329,455 635.527,432	1	506.333,091 635.493,598	34.02 9										

\*\* Lungimile segmentelor sunt determinate în planul de proiecție Stereo 70 și sunt rotunjite la 1 milimetru.

\*\*\* Distanța dintre puncte este formată din segmente cumulate ce sunt mai mici decât valoarea 1 milimetru.



**DATE DESPRE IMOBILUL NR. 804**

Oficiul de Cadastru și Publicitate Imobiliară SUCEAVA  
Biroul de Cadastru și Publicitate Imobiliară Vatra Dornei

**A. Partea I. Descrierea imobilului**

TEREN Necunoscut

Adresa: Loc. Dornisoara, Jud. Suceava

Nr. Crt	Nr cadastral Nr. topografic	Suprafața* (mp)	Observații / Referințe
A1		94	Sector cadastral:42 Teren imprejmuit;

**Construcții**

Crt	Nr cadastral Nr. topografic	Adresa	Observații / Referințe
A1.1		Loc. Dornisoara, Jud. Suceava	Nr. niveluri:1; S. construita la sol:10 mp; S. construita desfasurata:10 mp;

**B. Partea II. Proprietari și acte**

Inscrieri privitoare la dreptul de proprietate și alte drepturi reale	Referințe
/	
Act Administrativ nr. 144, din 10/11/2023 emis de CONSILIUL LOCAL AL COMUNEI POIANA STAMPEI (IN ANEXA SE REGASESTE LA POZITIA NR.142);	
B1	Intabulare, drept de PROPRIETATE, dobandit prin Lege, cota actuala 1/1, cota initiala 1/1 1) <b>COMUNA POIANA STAMPEI</b> , CIF:5021250, DOMENIU PRIVAT
Act Administrativ nr. 2981, din 31/03/2023 emis de PRIMARIA COMUNEI POIANA STAMPEI;	
B2	Intabulare, drept de PROPRIETATE, dobandit prin Lege, cota actuala 1/1, cota initiala 1/1 1) <b>DIAC VICA</b>

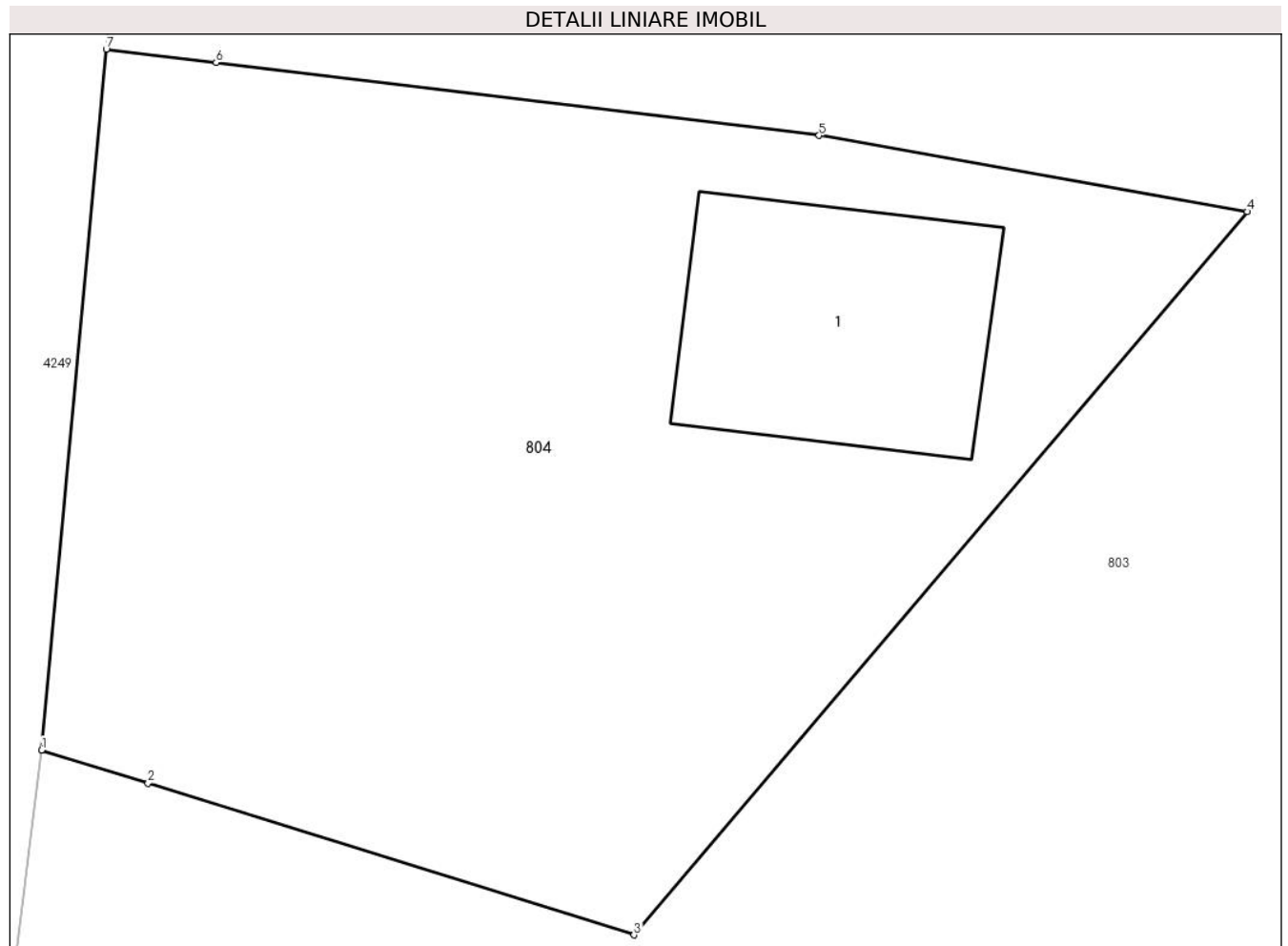
**C. Partea III. SARCINI .**

Inscrieri privind dezmembramintele dreptului de proprietate, drepturi reale de garanție și sarcini	Referințe
NU SUNT	

**Teren**

Nr cadastral	Suprafața (mp)*	Observații / Referințe
	94	

\* Suprafața este determinată în planul de proiecție Stereo 70.



**Date referitoare la teren**

Crt	Categorie folosință	Intravilan	Suprafața (mp)	Tarla	Parcelă	Nr. topo	Observații / Referințe
1	curti constructii	DA	84	-	-	-	
2	curti constructii	NU	11	-	-	-	

**Date referitoare la construcții**

Crt	Număr	Destinație construcție	Supraf. (mp)	Situație juridică	Observații / Referințe
A1.1		construcții anexa	10	Cu acte	Nr. niveluri:1; S. construita la sol:10 mp; S. construita desfasurata:10 mp;

**Lungime Segmente**

1) Valorile lungimilor segmentelor sunt obținute din proiecție în plan.

Punct început	X / Y	Punct sfârșit	X / Y	Lungime segment (** (m)
1	506.355,897 635.801,406	2	506.357,147 635.801,016	1.309
2	506.357,147 635.801,016	3	506.362,858 635.799,235	5.982
3	506.362,858 635.799,235	4	506.370,066 635.807,725	11.137

Punct început	X / Y	Punct sfârșit	X / Y	Lungime segment (** (m)
4	506.370,066 635.807,725	5	506.365,034 635.808,619	5.111
5	506.365,034 635.808,619	6	506.357,947 635.809,475	7.139
6	506.357,947 635.809,475	7	506.356,656 635.809,632	1.301
7	506.356,656 635.809,632	1	506.355,897 635.801,406	8.261

\*\* Lungimile segmentelor sunt determinate în planul de proiecție Stereo 70 și sunt rotunjite la 1 milimetru.

\*\*\* Distanța dintre puncte este formată din segmente cumulate ce sunt mai mici decât valoarea 1 milimetru.





**DATE DESPRE IMOBILUL NR. 805**

Oficiul de Cadastru și Publicitate Imobiliară SUCEAVA  
Biroul de Cadastru și Publicitate Imobiliară Vatra Dornei

**A. Partea I. Descrierea imobilului**

TEREN Necunoscut

Adresa: Loc. Dornisoara, Str Dornisoara, Nr. 38, Jud. Suceava

Nr. Crt	Nr cadastral Nr. topografic	Suprafața* (mp)	Observații / Referințe
A1		500	Sector cadastral:42 Teren imprejmuit;

**Construcții**

Crt	Nr cadastral Nr. topografic	Adresa	Observații / Referințe
A1.1		Loc. Dornisoara, Str Dornisoara, Nr. 38, Jud. Suceava	Nr. niveluri:2; S. construita la sol:88 mp; S. construita desfasurata:176 mp;
A1.2		Loc. Dornisoara, Str Dornisoara, Nr. 38, Jud. Suceava	Nr. niveluri:1; S. construita la sol:27 mp; S. construita desfasurata:27 mp;
A1.3		Loc. Dornisoara, Str Dornisoara, Nr. 38, Jud. Suceava	Nr. niveluri:1; S. construita la sol:45 mp; S. construita desfasurata:45 mp;

**B. Partea II. Proprietari și acte**

Inscrieri privitoare la dreptul de proprietate și alte drepturi reale		Referințe
/		
Act Notarial nr. 41, din 20/08/2019 emis de BNP REY OLTICA-VERONICA (CERTIFICAT MOSTENITOR NR.41/20.08.2019 TITLU DE PROPRIETATE NR.86/30.07.1993 ELIBERAT DE CJPSDPAT SUCEAVA);		
B1	Intabulare, drept de PROPRIETATE, dobandit prin Succesiune, cota actuala 2/8, cota initiala 2/8 1) DIAC VICA	A1, A1.1
B1	Intabulare, drept de PROPRIETATE, dobandit prin Succesiune, cota actuala 3/8, cota initiala 3/8 1) DIAC MIHAITA, LIPSA CNP 2) DIAC ILIE, LIPSA CNP	A1, A1.1
Act Administrativ nr. 2981, din 31/03/2023 emis de PRIMARIA COMUNEI POIANA STAMPEI;		
B2	Intabulare, drept de PROPRIETATE, dobandit prin Lege, cota actuala 1/1, cota initiala 1/1 1) DIAC VICA 2) DIAC MIHAITA, LIPSA CNP 3) DIAC ILIE, LIPSA CNP	A1.2, A1.3

**C. Partea III. SARCINI .**

Inscrieri privind dezmembramentele dreptului de proprietate, drepturi reale de garanție și sarcini	Referințe
NU SUNT	

**Teren**

Nr cadastral	Suprafața (mp)*	Observații / Referințe
	500	

\* Suprafața este determinată în planul de proiecție Stereo 70.



**Date referitoare la teren**

Crt	Categorie folosință	Intra vilan	Suprafața (mp)	Tarla	Parcelă	Nr. topo	Observații / Referințe
1	curți constructii	DA	449	-	-	-	
2	curți constructii	NU	52	-	-	-	

**Date referitoare la construcții**

Crt	Număr	Destinație construcție	Supraf. (mp)	Situație juridică	Observații / Referințe
A1.1		construcții de locuințe	88	Cu acte	Nr. niveluri:2; S. construita la sol:88 mp; S. construita desfasurata:176 mp;
A1.2		construcții anexa	27	Cu acte	Nr. niveluri:1; S. construita la sol:27 mp; S. construita desfasurata:27 mp;
A1.3		construcții anexa	45	Cu acte	Nr. niveluri:1; S. construita la sol:45 mp; S. construita desfasurata:45 mp;

**Lungime Segmente**

1) Valorile lungimilor segmentelor sunt obținute din proiecție în plan.

Punct început	X / Y	Punct sfârșit	X / Y	Lungime segment (** (m))
1	506.351,237 635.763,577	2	506.353,365 635.763,356	2.139

Punct început	X / Y	Punct sfârșit	X / Y	Lungime segment (** (m)
2	506.353,365 635.763,356	3	506.353,703 635.763,28	0.346
3	506.353,703 635.763,28	4	506.369,698 635.759,71	16.389
4	506.369,698 635.759,71	5	506.373,182 635.776,039	16.697
5	506.373,182 635.776,039	6	506.372,734 635.776,624	0.737
6	506.372,734 635.776,624	7	506.373,866 635.785,272	8.722
7	506.373,866 635.785,272	8	506.355,95 635.788,37	18.182
8	506.355,95 635.788,37	9	506.354,326 635.788,651	1.648
9	506.354,326 635.788,651	1	506.351,237 635.763,577	25.264

\*\* Lungimile segmentelor sunt determinate în planul de proiecție Stereo 70 și sunt rotunjite la 1 milimetru.

\*\*\* Distanța dintre puncte este formată din segmente cumulate ce sunt mai mici decât valoarea 1 milimetru.



**DATE DESPRE IMOBILUL NR. 806**

Oficiul de Cadastru și Publicitate Imobiliară SUCEAVA  
Biroul de Cadastru și Publicitate Imobiliară Vatra Dornei

**A. Partea I. Descrierea imobilului**

TEREN Intravilan

Nr. cadastral vechi:7

Adresa: Loc. Dornisoara, Jud. Suceava

Nr. Crt	Nr cadastral Nr. topografic	Suprafața* (mp)	Observații / Referințe
A1	30119	Din acte: 4.843 Masurata: 4.845	Sector cadastral:42 Teren imprejmuit;

**B. Partea II. Proprietari și acte**

Inscrieri privitoare la dreptul de proprietate și alte drepturi reale	Referințe
<b>1915 / 03/04/2009</b>	
Act Administrativ nr. 1684, din 25/03/2009 emis de BCPI VATRA DORNEI;	
B2	se notează actualizarea informațiilor cadastrale în sensul că imobilul cu nr.top.7 înscris în C.F.30119 a devenit imobil cu nr.cad.30119.
<b>17412 / 17/12/2015</b>	
Act Notarial nr. 3066, din 17/12/2015 emis de Rotaru RAUL- GABRIEL;	
B3	Intabulare, drept de PROPRIETATE, dobandit prin Conventie, cota actuala 1/1, cota initiala 1/1
	1) S.C. DIORITUL SRL, CIF:14306426

**C. Partea III. SARCINI .**

Inscrieri privind dezmembramintele dreptului de proprietate, drepturi reale de garanție și sarcini	Referințe
NU SUNT	

**Teren**

Nr cadastral	Suprafața (mp)*	Observații / Referințe
30119	Din acte: 4.843 Masurata: 4.845	

\* Suprafața este determinată în planul de proiecție Stereo 70.



**Date referitoare la teren**

Crt	Categorie folosință	Intra vilan	Suprafața (mp)	Tarla	Parcelă	Nr. topo	Observații / Referințe
1	curți constructii	DA	4.845	-	-	-	

**Lungime Segmente**

1) Valorile lungimilor segmentelor sunt obținute din proiecție în plan.

Punct început	X / Y	Punct sfârșit	X / Y	Lungime segment (** (m)
1	506.351,062 635.305,643	2	506.349,864 635.305,513	1.205
2	506.349,864 635.305,513	3	506.350,254 635.278,539	26.977
3	506.350,254 635.278,539	4	506.350,268 635.251,934	26.605
4	506.350,268 635.251,934	5	506.350,456 635.223,559	28.376
5	506.350,456 635.223,559	6	506.351,304 635.197,023	26.55

Punct început	X / Y	Punct sfârșit	X / Y	Lungime segment (** (m)
6	506.351,304 635.197,023	7	506.351,151 635.176,127	20.897
7	506.351,151 635.176,127	8	506.350,451 635.169,363	6.8
8	506.350,451 635.169,363	9	506.369,897 635.168,287	19.476
9	506.369,897 635.168,287	10	506.375,145 635.181,675	14.38
10	506.375,145 635.181,675	11	506.380,32 635.195,678	14.929
11	506.380,32 635.195,678	12	506.386,506 635.210,688	16.235
12	506.386,506 635.210,688	13	506.389,894 635.218,829	8.818
13	506.389,894 635.218,829	14	506.390,254 635.236,306	17.481
14	506.390,254 635.236,306	15	506.390,152 635.238,526	2.222
15	506.390,152 635.238,526	16	506.389,77 635.243,767	5.255
16	506.389,77 635.243,767	17	506.387,229 635.278,635	34.96
17	506.387,229 635.278,635	18	506.387,052 635.303,942	25.308
18	506.387,052 635.303,942	19	506.387,489 635.310,524	6.596
19	506.387,489 635.310,524	20	506.364,251 635.307,072	23.493
20	506.364,251 635.307,072	1	506.351,062 635.305,643	13.266

\*\* Lungimile segmentelor sunt determinate în planul de proiecție Stereo 70 și sunt rotunjite la 1 milimetru.

\*\*\* Distanța dintre puncte este formată din segmente cumulate ce sunt mai mici decât valoarea 1 milimetru.





**DATE DESPRE IMOBILUL NR. 807**

Oficiul de Cadastru și Publicitate Imobiliară SUCEAVA  
Biroul de Cadastru și Publicitate Imobiliară Vatra Dornei

**A. Partea I. Descrierea imobilului**

TEREN Intravilan

Adresa: Loc. Dornisoara, Jud. Suceava

Nr. Crt	Nr cadastral Nr. topografic	Suprafața* (mp)	Observații / Referințe
A1		584	Sector cadastral:42 Teren imprejmuit;

**B. Partea II. Proprietari și acte**

Inscrieri privitoare la dreptul de proprietate și alte drepturi reale		Referințe
/		
Act Administrativ nr. 144, din 10/11/2023 emis de CONSILIUL LOCAL AL COMUNEI POIANA STAMPEI (IN ANEXA SE REGASESTE LA POZITIA NR.141);		
B1	Intabulare, drept de PROPRIETATE, dobandit prin Lege, cota actuala 1/1, cota initiala 1/1 1) COMUNA POIANA STAMPEI, CIF:5021250, DOMENIU PRIVAT	A1

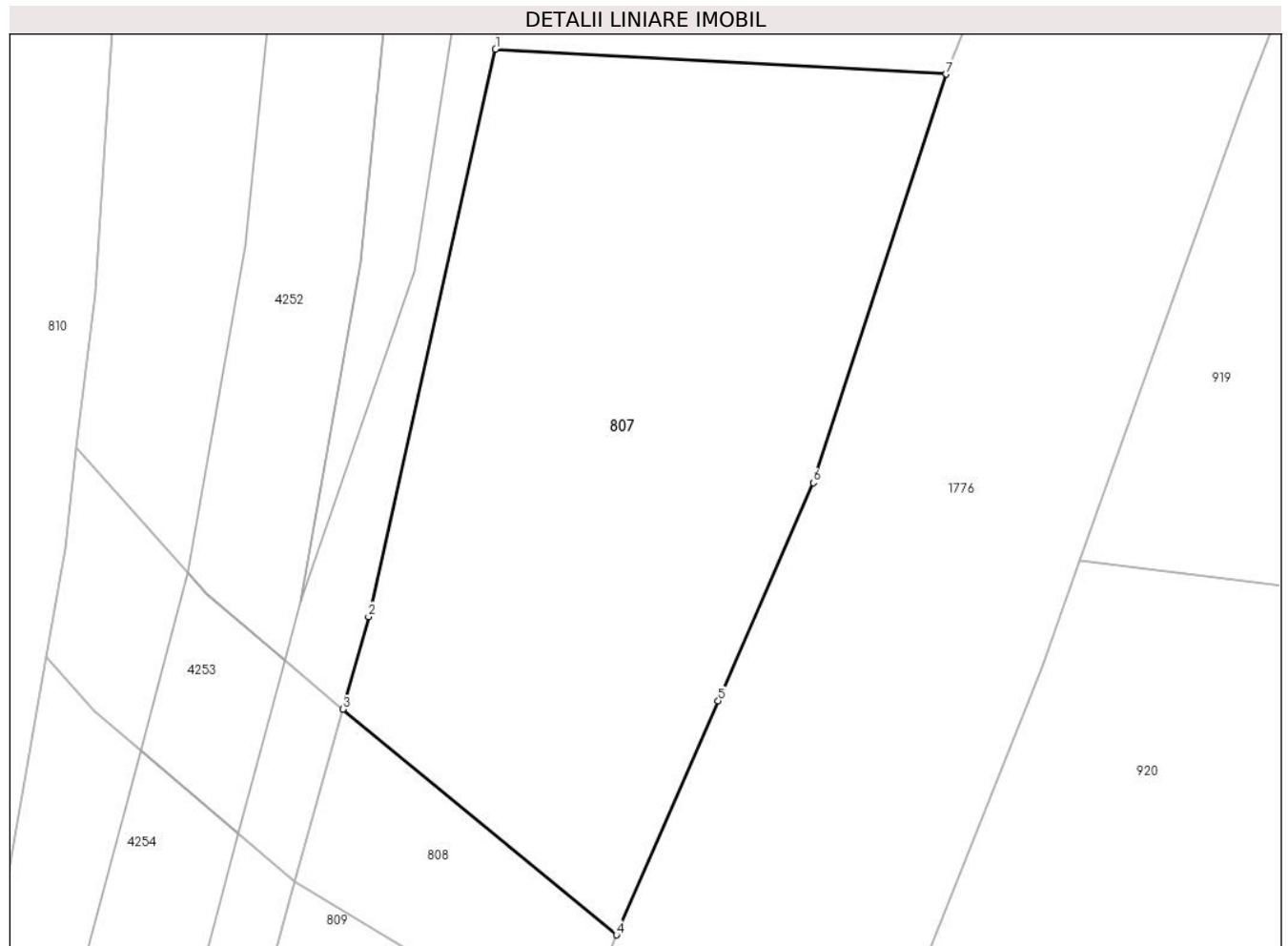
**C. Partea III. SARCINI .**

Inscrieri privind dezmembramintele dreptului de proprietate, drepturi reale de garanție și sarcini	Referințe
NU SUNT	

**Teren**

Nr cadastral	Suprafața (mp)*	Observații / Referințe
	584	

\* Suprafața este determinată în planul de proiecție Stereo 70.



**Date referitoare la teren**

Crt	Categorie folosință	Intravilan	Suprafața (mp)	Tarla	Parcelă	Nr. topo	Observații / Referințe
1	curți constructii	DA	584	-	-	-	

**Lungime Segmente**

1) Valorile lungimilor segmentelor sunt obținute din proiecție în plan.

Punct început	X / Y	Punct sfârșit	X / Y	Lungime segment (** (m)
1	506.350,451 635.169,363	2	506.344,974 635.144,907	25.062
2	506.344,974 635.144,907	3	506.343,859 635.140,914	4.146
3	506.343,859 635.140,914	4	506.355,669 635.131,192	15.297
4	506.355,669 635.131,192	5	506.360,058 635.141,271	10.993
5	506.360,058 635.141,271	6	506.364,156 635.150,682	10.265

Punct început	X / Y	Punct sfârșit	X / Y	Lungime segment (** (m)
6	506.364,156 635.150,682	7	506.369,897 635.168,287	18.517
7	506.369,897 635.168,287	1	506.350,451 635.169,363	19.476

\*\* Lungimile segmentelor sunt determinate în planul de proiecție Stereo 70 și sunt rotunjite la 1 milimetru.

\*\*\* Distanța dintre puncte este formată din segmente cumulate ce sunt mai mici decât valoarea 1 milimetru.



**DATE DESPRE IMOBILUL NR. 808**

Oficiul de Cadastru și Publicitate Imobiliară SUCEAVA  
Biroul de Cadastru și Publicitate Imobiliară Vatra Dornei

**A. Partea I. Descrierea imobilului**

TEREN Intravilan

Adresa: Loc. Dornisoara, Jud. Suceava

Nr. Crt	Nr cadastral Nr. topografic	Suprafața* (mp)	Observații / Referințe
A1		90	Sector cadastral:42 Teren neimprejmuit;

**B. Partea II. Proprietari și acte**

Inscrieri privitoare la dreptul de proprietate și alte drepturi reale		Referințe
/		
Act Administrativ nr. 144, din 10/11/2023 emis de CONSILIUL LOCAL AL COMUNEI POIANA STAMPEI (IN ANEXA SE REGASESTE LA POZITIA NR.140);		
B1	Intabulare, drept de PROPRIETATE, dobandit prin Lege, cota actuala 1/1, cota initiala 1/1 1) COMUNA POIANA STAMPEI, CIF:5021250, DOMENIU PRIVAT	A1

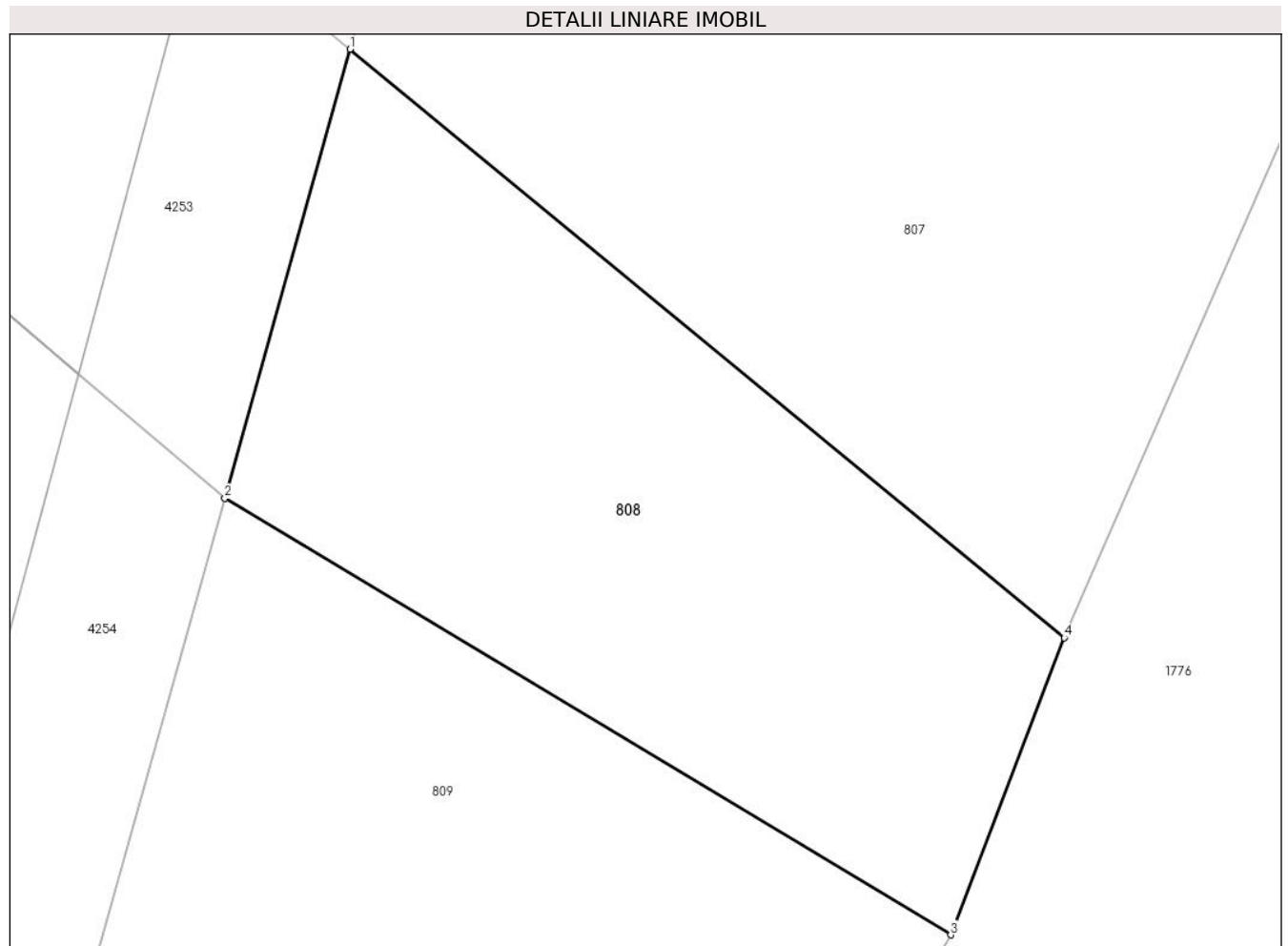
**C. Partea III. SARCINI .**

Inscrieri privind dezmembramintele dreptului de proprietate, drepturi reale de garanție și sarcini	Referințe
NU SUNT	

## Teren

Nr cadastral	Suprafața (mp)*	Observații / Referințe
	90	

\* Suprafața este determinată în planul de proiecție Stereo 70.



## Date referitoare la teren

Crt	Categorie folosință	Intravilan	Suprafața (mp)	Tarla	Parcelă	Nr. topo	Observații / Referințe
1	drum	DA	90	-	-	-	

## Lungime Segmente

1) Valorile lungimilor segmentelor sunt obținute din proiecție în plan.

Punct început	X / Y	Punct sfârșit	X / Y	Lungime segment (** (m)
1	506.343,859 635.140,914	2	506.341,786 635.133,497	7.701
2	506.341,786 635.133,497	3	506.353,791 635.126,285	14.005
3	506.353,791 635.126,285	4	506.355,669 635.131,192	5.254
4	506.355,669 635.131,192	1	506.343,859 635.140,914	15.297

\*\* Lungimile segmentelor sunt determinate în planul de proiecție Stereo 70 și sunt rotunjite la 1 milimetru.

**\*\*\* Distanţa dintre puncte este formată din segmente cumulate ce sunt mai mici decât valoarea 1 milimetru.**





**DATE DESPRE IMOBILUL NR. 809**

Oficiul de Cadastru și Publicitate Imobiliară SUCEAVA  
Biroul de Cadastru și Publicitate Imobiliară Vatra Dornei

**A. Partea I. Descrierea imobilului**

TEREN Intravilan

Adresa: Loc. Dornisoara, Jud. Suceava

Nr. Crt	Nr cadastral Nr. topografic	Suprafața* (mp)	Observații / Referințe
A1		949	Sector cadastral:42 Teren neimprejmuit;

**B. Partea II. Proprietari și acte**

Inscrieri privitoare la dreptul de proprietate și alte drepturi reale	Referințe
/	
Act Administrativ nr. 144, din 10/11/2023 emis de CONSILIUL LOCAL AL COMUNEI POIANA STAMPEI (IN ANEXA SE REGASESTE LA POZITIA NR.139);	
B1	A1
Intabulare, drept de PROPRIETATE, dobandit prin Lege, cota actuala 1/1, cota initiala 1/1 1) COMUNA POIANA STAMPEI, CIF:5021250, DOMENIU PRIVAT	

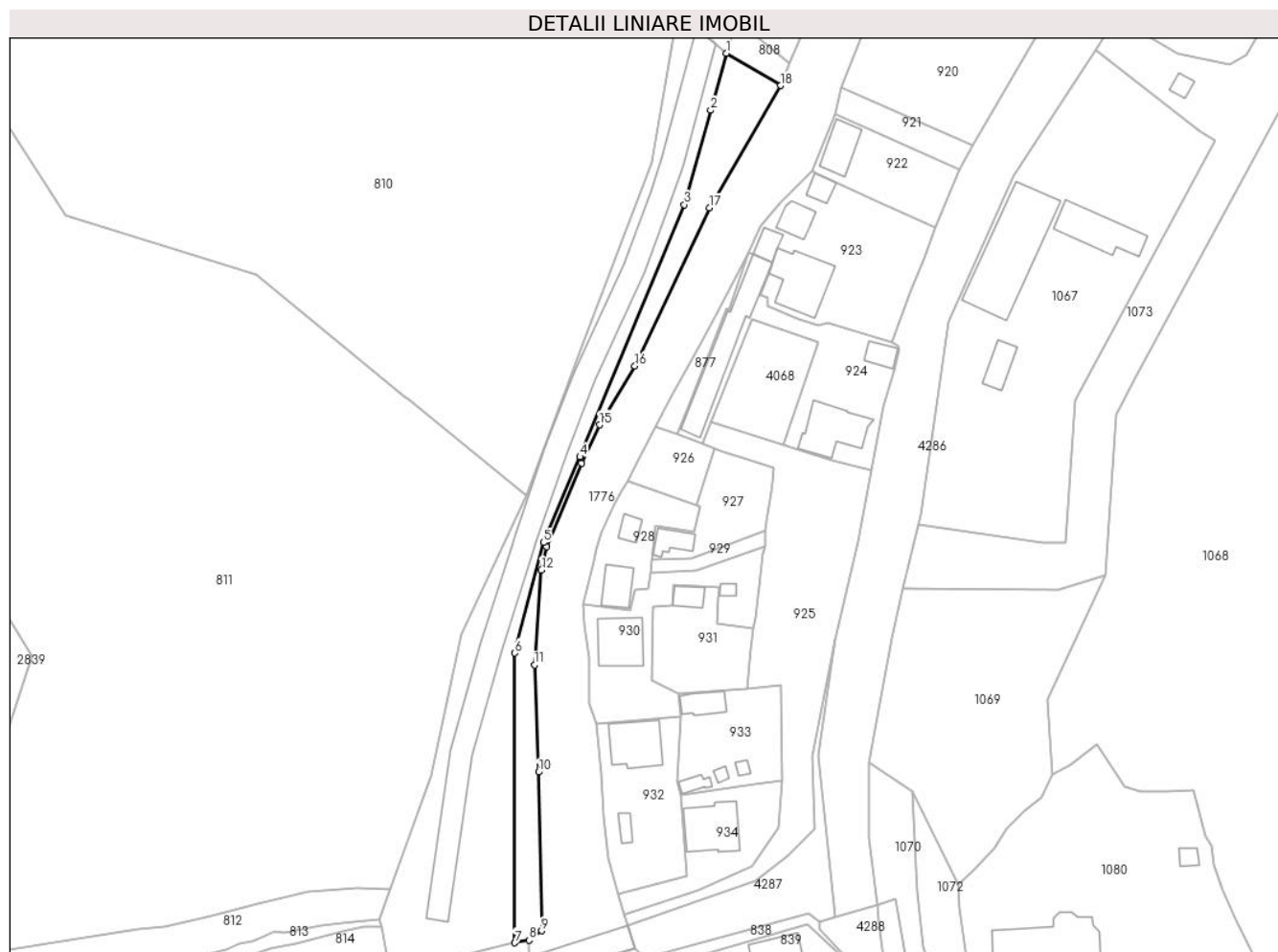
**C. Partea III. SARCINI .**

Inscrieri privind dezmembramintele dreptului de proprietate, drepturi reale de garanție și sarcini	Referințe
NU SUNT	

**Teren**

Nr cadastral	Suprafața (mp)*	Observații / Referințe
	949	

\* Suprafața este determinată în planul de proiecție Stereo 70.



**Date referitoare la teren**

Crt	Categorie folosință	Intravilan	Suprafața (mp)	Tarla	Parcelă	Nr. topo	Observații / Referințe
1	curți constructii	DA	949	-	-	-	

**Lungime Segmente**

1) Valorile lungimilor segmentelor sunt obținute din proiecție în plan.

Punct început	X / Y	Punct sfârșit	X / Y	Lungime segment (** (m)
1	506.341,786 635.133,497	2	506.338,238 635.120,795	13.188
2	506.338,238 635.120,795	3	506.332,362 635.099,762	21.838
3	506.332,362 635.099,762	4	506.309,095 635.043,601	60.79
4	506.309,095 635.043,601	5	506.301,002 635.024,496	20.748
5	506.301,002 635.024,496	6	506.294,59 634.999,855	25.462

Punct început	X / Y	Punct sfârșit	X / Y	Lungime segment (** (m)
6	506.294,59 634.999,855	7	506.294,568 634.935,34	64.515
7	506.294,568 634.935,34	8	506.297,696 634.935,913	3.18
8	506.297,696 634.935,913	9	506.300,541 634.938,004	3.531
9	506.300,541 634.938,004	10	506.299,867 634.973,374	35.376
10	506.299,867 634.973,374	11	506.298,923 634.997,209	23.854
11	506.298,923 634.997,209	12	506.300,486 635.018,369	21.218
12	506.300,486 635.018,369	13	506.301,694 635.023,565	5.335
13	506.301,694 635.023,565	14	506.309,485 635.042,215	20.212
14	506.309,485 635.042,215	15	506.313,502 635.050,703	9.391
15	506.313,502 635.050,703	16	506.321,314 635.063,86	15.301
16	506.321,314 635.063,86	17	506.337,965 635.099,045	38.926
17	506.337,965 635.099,045	18	506.353,791 635.126,285	31.504
18	506.353,791 635.126,285	1	506.341,786 635.133,497	14.005

\*\* Lungimile segmentelor sunt determinate în planul de proiecție Stereo 70 și sunt rotunjite la 1 milimetru.

\*\*\* Distanța dintre puncte este formată din segmente cumulate ce sunt mai mici decât valoarea 1 milimetru.



**DATE DESPRE IMOBILUL NR. 810**

Oficiul de Cadastru și Publicitate Imobiliară SUCEAVA  
Biroul de Cadastru și Publicitate Imobiliară Vatra Dornei

**A. Partea I. Descrierea imobilului**

TEREN Necunoscut

Adresa: Loc. Dornisoara, Jud. Suceava

Nr. Crt	Nr cadastral Nr. topografic	Suprafața* (mp)	Observații / Referințe
A1	31254	Din acte: 350.456 Masurata: 71.814	Sector cadastral:45 Teren neimprejmuit; diferenta de suprafata se regasese la ID 811, in S 44 la ID 1068 , 1073, 4061, 1056 ,2638 in S47 la ID 2638

**B. Partea II. Proprietari și acte**

Inscrieri privitoare la dreptul de proprietate și alte drepturi reale	Referințe
<b>4918 / 26/03/2014</b>	
Act Administrativ nr. 1357, din 27/12/2001 emis de Guvernul României (extras din inventarul bunurilor care aparțin domeniului public al Comunei Poiana Stampei- anexa 69);	
B1	A1
Intabulare, drept de PROPRIETATE, dobandit prin Lege, cota actuala 1/1, cota initiala 1/1 1) COMUNA POIANA STAMPEI, CIF:5021250, - DOMENIUL PUBLIC	

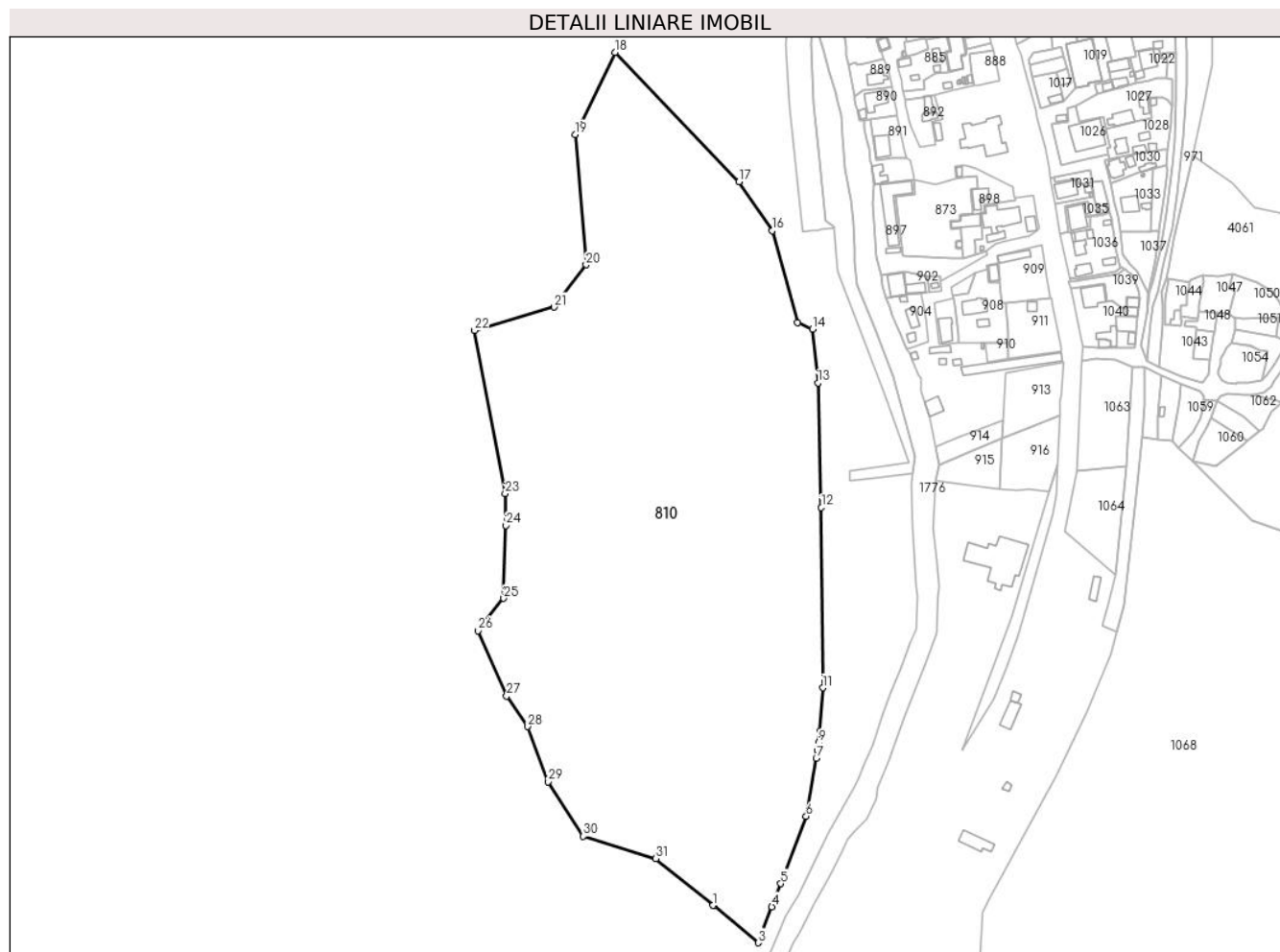
**C. Partea III. SARCINI .**

Inscrieri privind dezmembramintele dreptului de proprietate, drepturi reale de garanție și sarcini	Referințe
NU SUNT	

**Teren**

Nr cadastral	Suprafața (mp)*	Observații / Referințe
31254	Din acte: 350.456 Masurata: 71.814	diferenta de suprafata se regaseste la ID 811, in S 44 la ID 1068 , 1073, 4061, 1056 ,2638 in S47 la ID 2638

\* Suprafata este determinată in planul de proiectie Stereo 70.



**Date referitoare la teren**

Crt	Categorie folosință	Intra vilan	Suprafața (mp)	Tarla	Parcelă	Nr. topo	Observații / Referințe
1	neproductiv	DA	13.122	-	-	-	
2	neproductiv	NU	58.692	-	-	-	

**Lungime Segmente**

1) Valorile lungimilor segmentelor sunt obținute din proiectie în plan.

Punct început	X / Y	Punct sfârșit	X / Y	Lungime segment (** (m)
1	506.270,364 635.056,812	2	506.270,757 635.056,489	0.509
3	506.297,024 635.034,911	4	506.304,975 635.055,993	22.532
5	506.310,12 635.069,637	6	506.325,116 635.109,175	42.286

Punct început	X / Y	Punct sfârșit	X / Y	Lungime segment (** (m)
2	506.270,757 635.056,489	3	506.297,024 635.034,911	33.994
4	506.304,975 635.055,993	5	506.310,12 635.069,637	14.582
6	506.325,116 635.109,175	7	506.331,043 635.143,163	34.501

Punct început	X / Y	Punct sfârșit	X / Y	Lungime segment (** (m)
7	506.331,043 635.143,163	8	506.331,861 635.147,843	4.751
9	506.332,374 635.152,188	10	506.333,162 635.158,863	6.721
11	506.334,857 635.184,447	12	506.334,039 635.290,158	105.714
13	506.332,093 635.363,284	14	506.328,796 635.394,899	31.786
15	506.320,015 635.398,54	16	506.305,124 635.452,528	56.004
17	506.285,71 635.481,181	18	506.212,906 635.557,14	105.215
19	506.189,549 635.508,942	20	506.196,08 635.432,529	76.692
21	506.177,135 635.407,735	22	506.130,617 635.394,04	48.492
23	506.148,55 635.298,309	24	506.148,858 635.279,686	18.626
25	506.147,686 635.236,885	26	506.132,633 635.217,931	24.204
27	506.149,447 635.179,561	28	506.161,87 635.161,725	21.736
29	506.173,685 635.129,321	30	506.194,448 635.097,457	38.032
31	506.236,922 635.084,283	1	506.270,364 635.056,812	43.278

Punct început	X / Y	Punct sfârșit	X / Y	Lungime segment (** (m)
8	506.331,861 635.147,843	9	506.332,374 635.152,188	4.375
10	506.333,162 635.158,863	11	506.334,857 635.184,447	25.64
12	506.334,039 635.290,158	13	506.332,093 635.363,284	73.152
14	506.328,796 635.394,899	15	506.320,015 635.398,54	9.506
16	506.305,124 635.452,528	17	506.285,71 635.481,181	34.611
18	506.212,906 635.557,14	19	506.189,549 635.508,942	53.559
20	506.196,08 635.432,529	21	506.177,135 635.407,735	31.203
22	506.130,617 635.394,04	23	506.148,55 635.298,309	97.396
24	506.148,858 635.279,686	25	506.147,686 635.236,885	42.817
26	506.132,633 635.217,931	27	506.149,447 635.179,561	41.892
28	506.161,87 635.161,725	29	506.173,685 635.129,321	34.491
30	506.194,448 635.097,457	31	506.236,922 635.084,283	44.47

\*\* Lungimile segmentelor sunt determinate în planul de proiecție Stereo 70 și sunt rotunjite la 1 milimetru.

\*\*\* Distanța dintre puncte este formată din segmente cumulate ce sunt mai mici decât valoarea 1 milimetru.





**DATE DESPRE IMOBILUL NR. 811**

Oficiul de Cadastru și Publicitate Imobiliară SUCEAVA  
Biroul de Cadastru și Publicitate Imobiliară Vatra Dornei

**A. Partea I. Descrierea imobilului**

TEREN Necunoscut

Adresa: Loc. Dornisoara, Jud. Suceava

Nr. Crt	Nr cadastral Nr. topografic	Suprafața* (mp)	Observații / Referințe
A1		Din acte: 350.456 Masurata: 61.929	Sector cadastral:45 Teren neimprejmuit; diferenta de suprafata se regasese la ID 810, in S 44 la ID 1068 , 1073, 4061, 1056 ,2638 in S47 la ID 2638

**B. Partea II. Proprietari și acte**

Inscrieri privitoare la dreptul de proprietate și alte drepturi reale		Referințe
/		
Act Normativ nr. 1357, din 27/12/2001 emis de Guvernul României (H.G nr.1357 din 27.12.2001-inventarul bunurilor care apartin domeniului public al comunei Poiana Stampei, pozitia 13);		
B1	Intabulare, drept de PROPRIETATE, dobandit prin Lege, cota actuala 1/1, cota initiala 1/1 1) COMUNA POIANA STAMPEI, CIF:5021250, domeniul public	A1

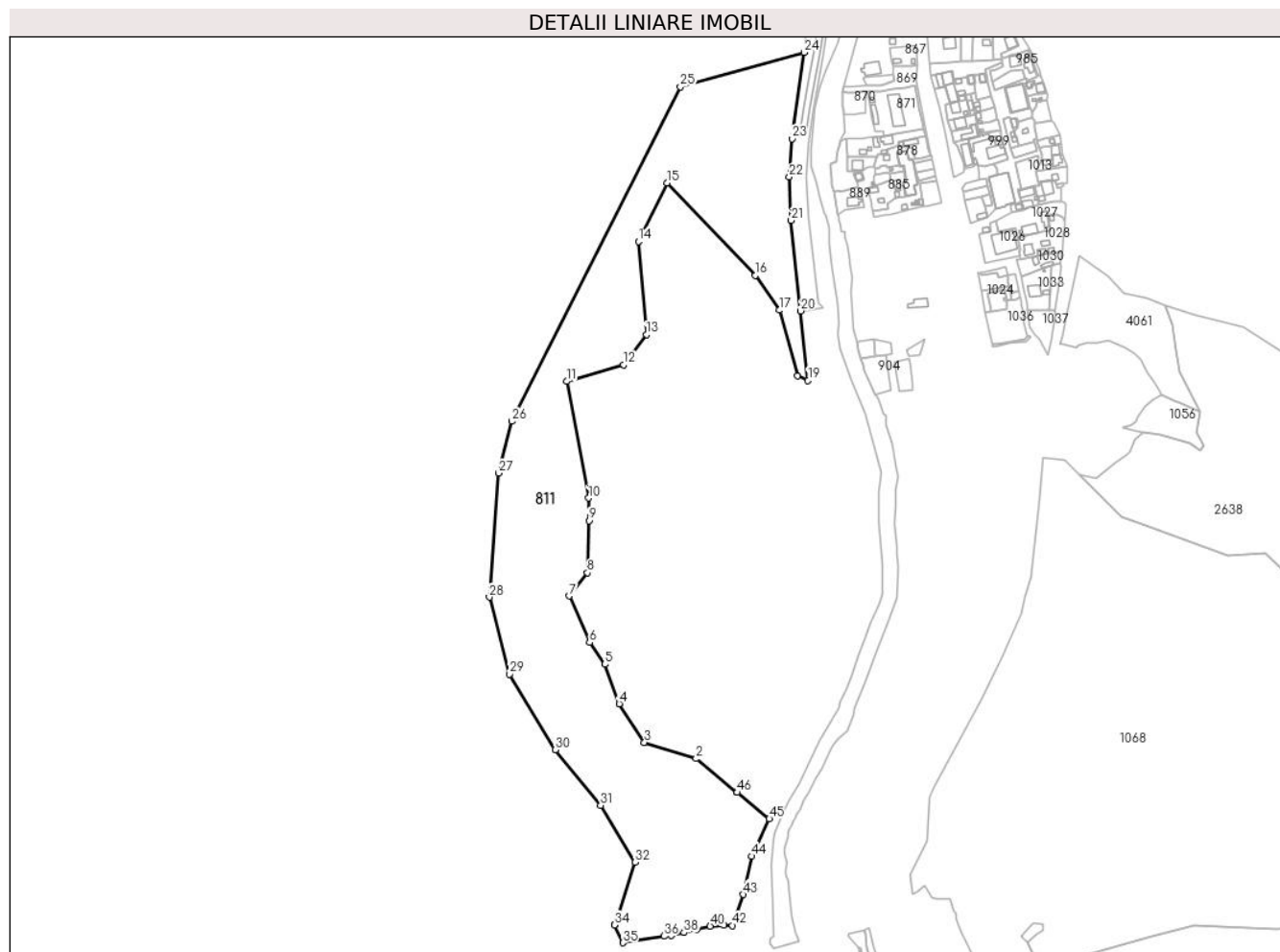
**C. Partea III. SARCINI .**

Inscrieri privind dezmembramintele dreptului de proprietate, drepturi reale de garanție și sarcini	Referințe
NU SUNT	

**Teren**

Nr cadastral	Suprafața (mp)*	Observații / Referințe
	Din acte: 350.456 Masurata: 61.929	diferenta de suprafata se regaseste la ID 810, in S 44 la ID 1068 , 1073, 4061, 1056 ,2638 in S47 la ID 2638

\* Suprafata este determinată in planul de proiecție Stereo 70.



**Date referitoare la teren**

Crt	Categorie folosință	Intra vilan	Suprafața (mp)	Tarla	Parcelă	Nr. topo	Observații / Referințe
1	neproductiv	DA	4.650	-	-	-	
2	neproductiv	NU	56.280	-	-	-	
3	neproductiv	DA	999	-	-	-	

**Lungime Segmente**

1) Valorile lungimilor segmentelor sunt obținute din proiecție în plan.

Punct început	X / Y	Punct sfârșit	X / Y	Lungime segment
1	506.270,364 635.056,812	2	506.236,922 635.084,283	43.278
2	506.236,922 635.084,283	3	506.194,448 635.097,457	44.472
3	506.194,448 635.097,457	4	506.173,685 635.129,321	38.032
4	506.173,685 635.129,321	5	506.161,87 635.161,725	34.491
5	506.161,87 635.161,725	6	506.149,447 635.179,561	21.736
6	506.149,447 635.179,561	7	506.132,633 635.217,931	41.892
7	506.132,633 635.217,931	8	506.147,686 635.236,885	24.204
8	506.147,686 635.236,885	9	506.148,858 635.279,686	42.817
9	506.148,858 635.279,686	10	506.148,55 635.298,309	18.626

Punct început	X / Y	Punct sfârșit	X / Y	Lungime segment	Punct început	X / Y	Punct sfârșit	X / Y	Lungime segment	Punct început	X / Y	Punct sfârșit	X / Y	Lungime segment
10	506.148,55 635.298,309	11	506.130,617 635.394,04	97.396	11	506.130,617 635.394,04	12	506.177,135 635.407,735	48.492	12	506.177,135 635.407,735	13	506.196,08 635.432,529	31.203
13	506.196,08 635.432,529	14	506.189,549 635.508,942	76.692	14	506.189,549 635.508,942	15	506.212,906 635.557,14	53.559	15	506.212,906 635.557,14	16	506.285,71 635.481,181	105.215
16	506.285,71 635.481,181	17	506.305,124 635.452,528	34.611	17	506.305,124 635.452,528	18	506.320,015 635.398,54	56.004	18	506.320,015 635.398,54	19	506.328,796 635.394,899	9.506
19	506.328,796 635.394,899	20	506.322,801 635.451,974	57.389	20	506.322,801 635.451,974	21	506.315,0 635.526,251	74.686	21	506.315,0 635.526,251	22	506.313,373 635.561,901	35.687
22	506.313,373 635.561,901	23	506.315,516 635.593,352	31.524	23	506.315,516 635.593,352	24	506.325,774 635.664,284	71.67	24	506.325,774 635.664,284	25	506.223,937 635.636,076	105.671
25	506.223,937 635.636,076	26	506.085,768 635.361,235	307.617	26	506.085,768 635.361,235	27	506.074,441 635.318,73	43.988	27	506.074,441 635.318,73	28	506.067,066 635.216,833	102.164
28	506.067,066 635.216,833	29	506.083,82 635.153,738	65.282	29	506.083,82 635.153,738	30	506.121,232 635.091,613	72.52	30	506.121,232 635.091,613	31	506.158,385 635.045,837	58.956
31	506.158,385 635.045,837	32	506.186,953 634.999,182	54.707	32	506.186,953 634.999,182	33	506.170,165 634.948,492	53.398	33	506.170,165 634.948,492	34	506.169,9 634.947,693	0.842
34	506.169,9 634.947,693	35	506.176,663 634.933,055	16.125	35	506.176,663 634.933,055	36	506.210,57 634.938,521	34.345	36	506.210,57 634.938,521	37	506.216,521 634.938,919	5.964
37	506.216,521 634.938,919	38	506.227,051 634.941,386	10.815	38	506.227,051 634.941,386	39	506.237,202 634.944,089	10.505	39	506.237,202 634.944,089	40	506.248,396 634.946,651	11.483
40	506.248,396 634.946,651	41	506.259,59 634.947,647	11.238	41	506.259,59 634.947,647	42	506.266,771 634.947,279	7.19	42	506.266,771 634.947,279	43	506.275,794 634.972,615	26.895
43	506.275,794 634.972,615	44	506.282,721 635.004,048	32.187	44	506.282,721 635.004,048	45	506.297,024 635.034,911	34.016	45	506.297,024 635.034,911	46	506.270,757 635.056,489	33.994
46	506.270,757 635.056,489	1	506.270,364 635.056,812	0.509										

\*\* Lungimile segmentelor sunt determinate în planul de proiecție Stereo 70 și sunt rotunjite la 1 milimetru.

\*\*\* Distanța dintre puncte este formată din segmente cumulate ce sunt mai mici decât valoarea 1 milimetru.



**DATE DESPRE IMOBILUL NR. 812**

Oficiul de Cadastru și Publicitate Imobiliară SUCEAVA  
Biroul de Cadastru și Publicitate Imobiliară Vatra Dornei

**A. Partea I. Descrierea imobilului**

TEREN Intravilan

Adresa: Loc. Dornisoara, Jud. Suceava

Nr. Crt	Nr cadastral Nr. topografic	Suprafața* (mp)	Observații / Referințe
A1		2.820	Sector cadastral:45 Teren neimprejmuit;

**B. Partea II. Proprietari și acte**

Inscrieri privitoare la dreptul de proprietate și alte drepturi reale	Referințe
/	
Act Administrativ nr. 144, din 10/11/2023 emis de CONSILIUL LOCAL AL COMUNEI POIANA STAMPEI (IN ANEXA SE REGASESTE LA POZITIA NR.137);	
B1	A1
Intabulare, drept de PROPRIETATE, dobandit prin Lege, cota actuala 1/1, cota initiala 1/1 1) COMUNA POIANA STAMPEI, CIF:5021250, DOMENIU PRIVAT	

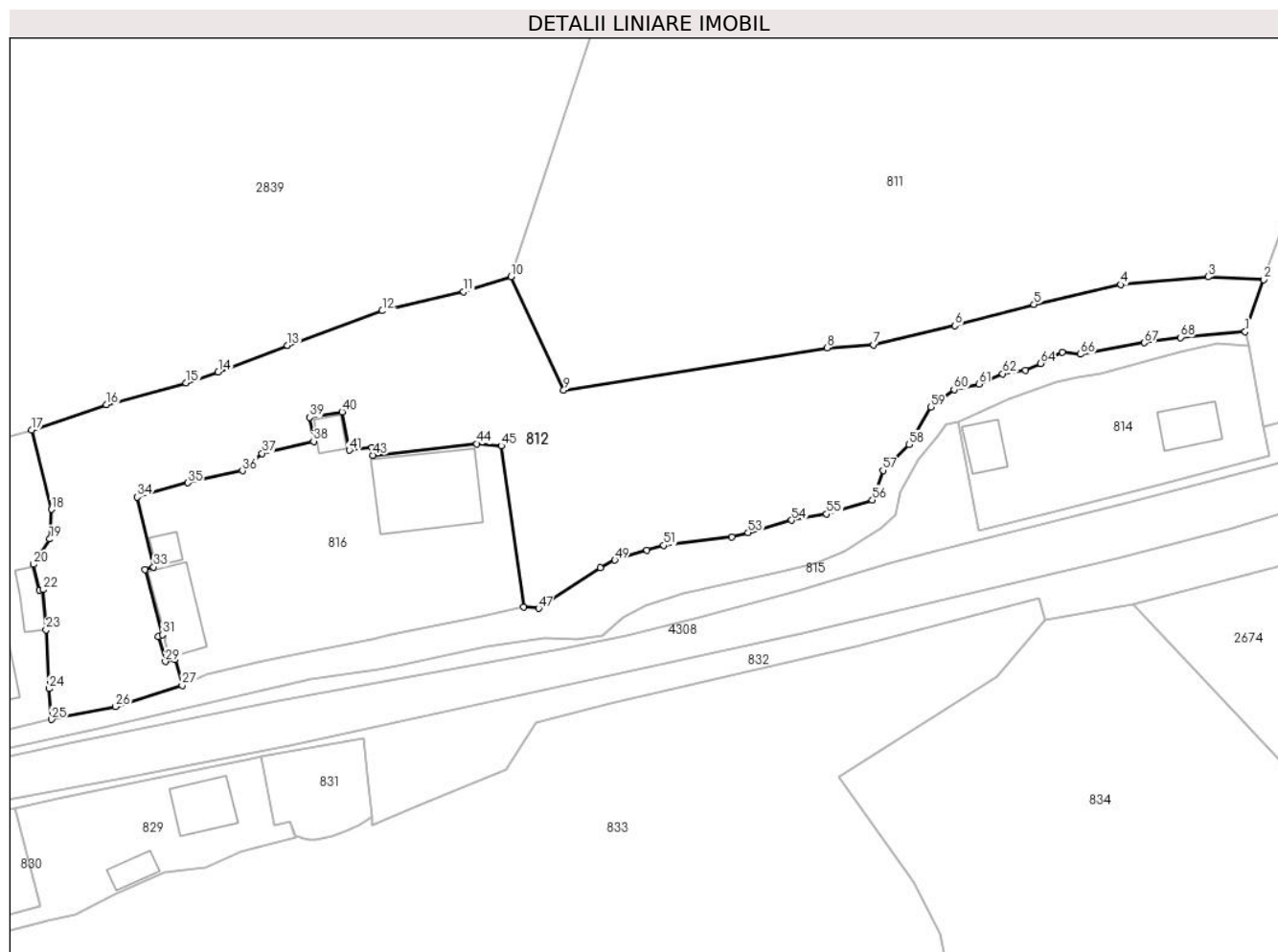
**C. Partea III. SARCINI .**

Inscrieri privind dezmembramintele dreptului de proprietate, drepturi reale de garanție și sarcini	Referințe
NU SUNT	

**Teren**

Nr cadastral	Suprafața (mp)*	Observații / Referințe
	2.820	

\* Suprafața este determinată în planul de proiecție Stereo 70.



**Date referitoare la teren**

Crt	Categorie folosință	Intravilan	Suprafața (mp)	Tarla	Parcelă	Nr. topo	Observații / Referințe
1	neproductiv	DA	2.820	-	-	-	

**Lungime Segmente**

1) Valorile lungimilor segmentelor sunt obținute din proiecție în plan.

Punct început	X / Y	Punct sfârșit	X / Y	Lungime segment
1	506.264,391 634.940,596	2	506.266,771 634.947,279	7.094
4	506.248,396 634.946,651	5	506.237,202 634.944,089	11.483
7	506.216,521 634.938,919	8	506.210,57 634.938,521	5.964
10	506.169,9 634.947,693	11	506.163,785 634.945,747	6.417
13	506.141,107 634.938,828	14	506.132,19 634.935,413	9.549
16	506.117,814 634.931,19	17	506.108,161 634.927,941	10.185
2	506.266,771 634.947,279	3	506.259,59 634.947,647	7.19
5	506.237,202 634.944,089	6	506.227,051 634.941,386	10.505
8	506.210,57 634.938,521	9	506.176,663 634.933,055	34.345
11	506.163,785 634.945,747	12	506.153,289 634.943,275	10.783
14	506.132,19 634.935,413	15	506.128,047 634.933,986	4.382
17	506.108,161 634.927,941	18	506.110,742 634.917,746	10.517
3	506.259,59 634.947,647	4	506.248,396 634.946,651	11.238
6	506.227,051 634.941,386	7	506.216,521 634.938,919	10.815
9	506.176,663 634.933,055	10	506.169,9 634.947,693	16.125
12	506.153,289 634.943,275	13	506.141,107 634.938,828	12.968
15	506.128,047 634.933,986	16	506.117,814 634.931,19	10.608
18	506.110,742 634.917,746	19	506.110,499 634.913,921	3.833

Punct început	X / Y	Punct sfârșit	X / Y	Lungime segment	Punct început	X / Y	Punct sfârșit	X / Y	Lungime segment	Punct început	X / Y	Punct sfârșit	X / Y	Lungime segment
19	506.110,499 634.913,921	20	506.108,428 634.910,665	3.859	20	506.108,428 634.910,665	21	506.109,184 634.907,37	3.381	21	506.109,184 634.907,37	22	506.109,675 634.907,405	0.492
22	506.109,675 634.907,405	23	506.110,022 634.902,247	5.17	23	506.110,022 634.902,247	24	506.110,379 634.894,679	7.576	24	506.110,379 634.894,679	25	506.110,722 634.890,706	3.988
25	506.110,722 634.890,706	26	506.118,977 634.892,364	8.42	26	506.118,977 634.892,364	27	506.127,537 634.895,091	8.984	27	506.127,537 634.895,091	28	506.126,668 634.898,424	3.444
28	506.126,668 634.898,424	29	506.125,385 634.898,156	1.311	29	506.125,385 634.898,156	30	506.124,49 634.901,389	3.355	30	506.124,49 634.901,389	31	506.124,977 634.901,617	0.538
31	506.124,977 634.901,617	32	506.122,77 634.910,014	8.682	32	506.122,77 634.910,014	33	506.123,852 634.910,337	1.129	33	506.123,852 634.910,337	34	506.121,724 634.919,313	9.225
34	506.121,724 634.919,313	35	506.128,282 634.921,165	6.814	35	506.128,282 634.921,165	36	506.135,3 634.922,711	7.186	36	506.135,3 634.922,711	37	506.137,838 634.924,941	3.379
37	506.137,838 634.924,941	38	506.144,459 634.926,495	6.801	38	506.144,459 634.926,495	39	506.143,977 634.929,557	3.1	39	506.143,977 634.929,557	40	506.148,143 634.930,272	4.227
40	506.148,143 634.930,272	41	506.149,062 634.925,338	5.019	41	506.149,062 634.925,338	42	506.151,98 634.925,679	2.938	42	506.151,98 634.925,679	43	506.152,108 634.924,713	0.974
43	506.152,108 634.924,713	44	506.165,492 634.926,158	13.46 2	44	506.165,492 634.926,158	45	506.168,61 634.925,907	3.128	45	506.168,61 634.925,907	46	506.171,514 634.905,167	20.94 2
46	506.171,514 634.905,167	47	506.173,433 634.904,997	1.927	47	506.173,433 634.904,997	48	506.181,35 634.910,268	9.511	48	506.181,35 634.910,268	49	506.183,25 634.911,208	2.12
49	506.183,25 634.911,208	50	506.187,387 634.912,46	4.322	50	506.187,387 634.912,46	51	506.189,55 634.913,106	2.257	51	506.189,55 634.913,106	52	506.198,315 634.914,206	8.834
52	506.198,315 634.914,206	53	506.200,402 634.914,737	2.153	53	506.200,402 634.914,737	54	506.206,019 634.916,331	5.839	54	506.206,019 634.916,331	55	506.210,496 634.917,128	4.547
55	506.210,496 634.917,128	56	506.216,367 634.918,946	6.146	56	506.216,367 634.918,946	57	506.217,754 634.922,758	4.056	57	506.217,754 634.922,758	58	506.221,122 634.926,078	4.729
58	506.221,122 634.926,078	59	506.223,921 634.930,916	5.589	59	506.223,921 634.930,916	60	506.226,909 634.933,146	3.728	60	506.226,909 634.933,146	61	506.230,134 634.933,857	3.302
61	506.230,134 634.933,857	62	506.233,17 634.935,185	3.314	62	506.233,17 634.935,185	63	506.236,111 634.935,612	2.972	63	506.236,111 634.935,612	64	506.238,056 634.936,513	2.144
64	506.238,056 634.936,513	65	506.240,854 634.937,936	3.139	65	506.240,854 634.937,936	66	506.243,179 634.937,699	2.337	66	506.243,179 634.937,699	67	506.251,405 634.939,177	8.358
67	506.251,405 634.939,177	68	506.256,092 634.939,857	4.736	68	506.256,092 634.939,857	1	506.264,391 634.940,596	8.332					

\*\* Lungimile segmentelor sunt determinate în planul de proiecție Stereo 70 și sunt rotunjite la 1 milimetru.

\*\*\* Distanța dintre puncte este formată din segmente cumulate ce sunt mai mici decât valoarea 1 milimetru.





**DATE DESPRE IMOBILUL NR. 813**

Oficiul de Cadastru și Publicitate Imobiliară SUCEAVA  
Biroul de Cadastru și Publicitate Imobiliară Vatra Dornei

**A. Partea I. Descrierea imobilului**

TEREN Intravilan

Adresa: Loc. Dornisoara, Jud. Suceava

Nr. Crt	Nr cadastral Nr. topografic	Suprafața* (mp)	Observații / Referințe
A1		823	Sector cadastral:45 Teren neimprejmuit;

**B. Partea II. Proprietari și acte**

Inscrieri privitoare la dreptul de proprietate și alte drepturi reale	Referințe
/	
Act Administrativ nr. 144, din 10/11/2023 emis de CONSILIUL LOCAL AL COMUNEI POIANA STAMPEI (IN ANEXA SE REGASESTE LA POZITIA NR.136);	
B1	A1
Intabulare, drept de PROPRIETATE, dobandit prin Lege, cota actuala 1/1, cota initiala 1/1 1) COMUNA POIANA STAMPEI, CIF:5021250, DOMENIU PRIVAT	

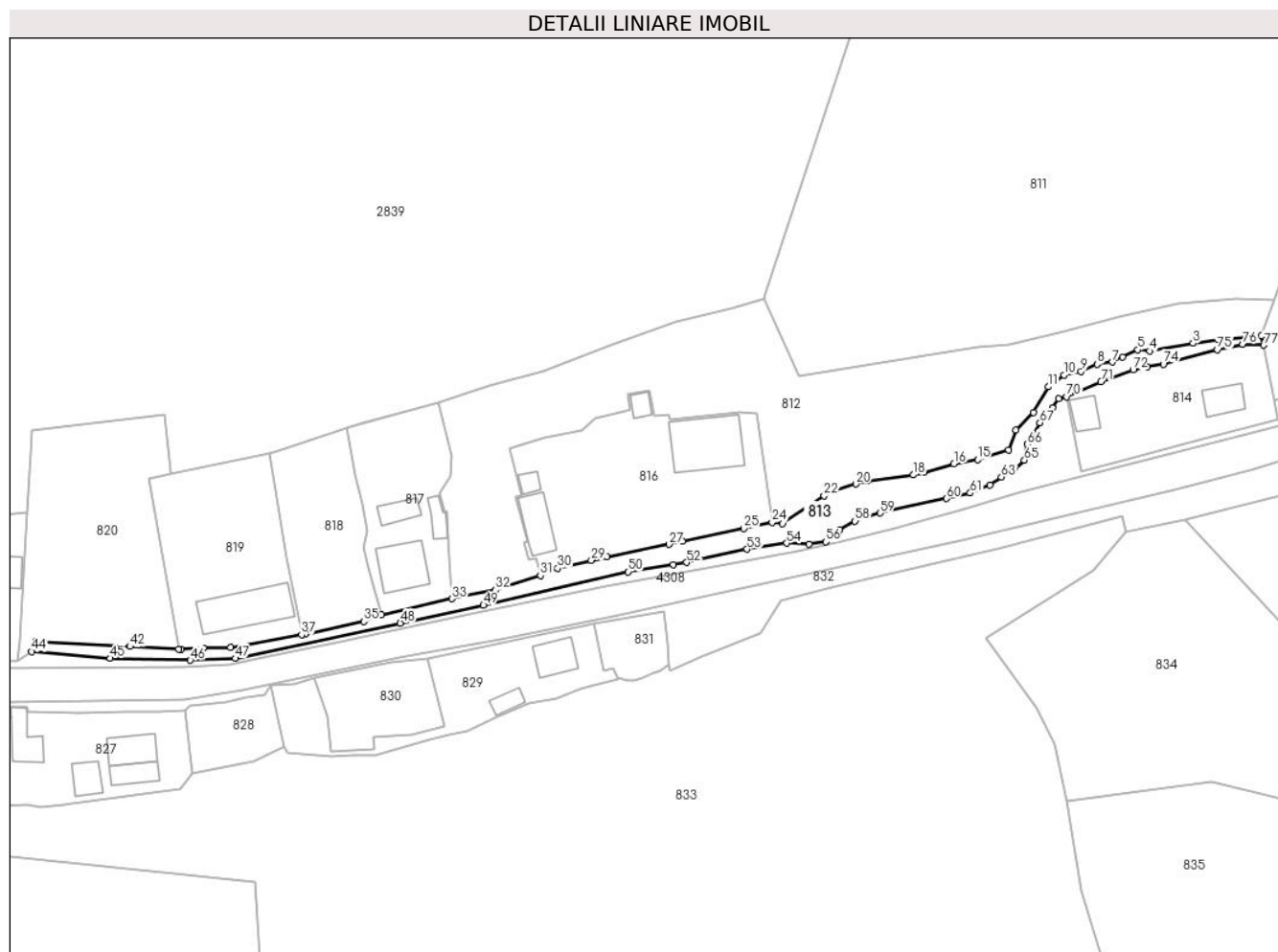
**C. Partea III. SARCINI .**

Inscrieri privind dezmembramintele dreptului de proprietate, drepturi reale de garanție și sarcini	Referințe
NU SUNT	

**Teren**

Nr cadastral	Suprafața (mp)*	Observații / Referințe
	823	

\* Suprafața este determinată în planul de proiecție Stereo 70.



**Date referitoare la teren**

Crt	Categorie folosință	Intravilan	Suprafața (mp)	Tarla	Parcelă	Nr. topo	Observații / Referințe
1	ape curgătoare	DA	823	-	-	-	

**Lungime Segmente**

1) Valorile lungimilor segmentelor sunt obținute din proiecție în plan.

Punct început	X / Y	Punct sfârșit	X / Y	Lungime segment	Punct început	X / Y	Punct sfârșit	X / Y	Lungime segment	Punct început	X / Y	Punct sfârșit	X / Y	Lungime segment
1	506.264,391 634.940,596	2	506.256,092 634.939,857	8.332	2	506.256,092 634.939,857	3	506.251,405 634.939,177	4.736	3	506.251,405 634.939,177	4	506.243,179 634.937,699	8.358
4	506.243,179 634.937,699	5	506.240,854 634.937,936	2.337	5	506.240,854 634.937,936	6	506.238,056 634.936,513	3.139	6	506.238,056 634.936,513	7	506.236,111 634.935,612	2.144
7	506.236,111 634.935,612	8	506.233,17 634.935,185	2.972	8	506.233,17 634.935,185	9	506.230,134 634.933,857	3.314	9	506.230,134 634.933,857	10	506.226,909 634.933,146	3.302
10	506.226,909 634.933,146	11	506.223,921 634.930,916	3.728	11	506.223,921 634.930,916	12	506.221,122 634.926,078	5.589	12	506.221,122 634.926,078	13	506.217,754 634.922,758	4.729
13	506.217,754 634.922,758	14	506.216,367 634.918,946	4.056	14	506.216,367 634.918,946	15	506.210,496 634.917,128	6.146	15	506.210,496 634.917,128	16	506.206,019 634.916,331	4.547

Punct început	X / Y	Punct sfârșit	X / Y	Lungime segment	Punct început	X / Y	Punct sfârșit	X / Y	Lungime segment	Punct început	X / Y	Punct sfârșit	X / Y	Lungime segment
16	506.206,019 634.916,331	17	506.200,402 634.914,737	5.839	17	506.200,402 634.914,737	18	506.198,315 634.914,206	2.153	18	506.198,315 634.914,206	19	506.189,55 634.913,106	8.834
19	506.189,55 634.913,106	20	506.187,387 634.912,46	2.257	20	506.187,387 634.912,46	21	506.183,25 634.911,208	4.322	21	506.183,25 634.911,208	22	506.181,35 634.910,268	2.12
22	506.181,35 634.910,268	23	506.173,433 634.904,997	9.511	23	506.173,433 634.904,997	24	506.171,514 634.905,167	1.927	24	506.171,514 634.905,167	25	506.166,082 634.904,028	5.55
25	506.166,082 634.904,028	26	506.154,434 634.901,642	11.89	26	506.154,434 634.901,642	27	506.151,957 634.901,035	2.55	27	506.151,957 634.901,035	28	506.140,178 634.898,704	12.007
28	506.140,178 634.898,704	29	506.137,175 634.898,009	3.082	29	506.137,175 634.898,009	30	506.130,763 634.896,495	6.588	30	506.130,763 634.896,495	31	506.127,537 634.895,091	3.518
31	506.127,537 634.895,091	32	506.118,977 634.892,364	8.984	32	506.118,977 634.892,364	33	506.110,722 634.890,706	8.42	33	506.110,722 634.890,706	34	506.097,312 634.887,65	13.754
34	506.097,312 634.887,65	35	506.093,963 634.886,425	3.566	35	506.093,963 634.886,425	36	506.082,846 634.884,011	11.376	36	506.082,846 634.884,011	37	506.082,177 634.883,892	0.68
37	506.082,177 634.883,892	38	506.068,643 634.881,486	13.746	38	506.068,643 634.881,486	39	506.063,544 634.881,309	5.102	39	506.063,544 634.881,309	40	506.059,333 634.881,164	4.213
40	506.059,333 634.881,164	41	506.058,858 634.881,188	0.476	41	506.058,858 634.881,188	42	506.049,59 634.881,655	9.28	42	506.049,59 634.881,655	43	506.031,681 634.882,65	17.937
43	506.031,681 634.882,65	44	506.030,913 634.880,681	2.113	44	506.030,913 634.880,681	45	506.045,855 634.879,418	14.995	45	506.045,855 634.879,418	46	506.061,042 634.879,047	15.192
46	506.061,042 634.879,047	47	506.069,59 634.879,394	8.555	47	506.069,59 634.879,394	48	506.100,913 634.886,08	32.029	48	506.100,913 634.886,08	49	506.116,692 634.889,497	16.145
49	506.116,692 634.889,497	50	506.144,093 634.895,839	28.125	50	506.144,093 634.895,839	51	506.152,729 634.897,221	8.746	51	506.152,729 634.897,221	52	506.155,279 634.897,585	2.576
52	506.155,279 634.897,585	53	506.166,727 634.900,119	11.725	53	506.166,727 634.900,119	54	506.174,252 634.901,254	7.61	54	506.174,252 634.901,254	55	506.178,455 634.901,032	4.209
55	506.178,455 634.901,032	56	506.181,657 634.901,506	3.237	56	506.181,657 634.901,506	57	506.184,344 634.903,859	3.572	57	506.184,344 634.903,859	58	506.187,227 634.905,438	3.287
58	506.187,227 634.905,438	59	506.191,982 634.906,977	4.998	59	506.191,982 634.906,977	60	506.204,596 634.909,707	12.906	60	506.204,596 634.909,707	61	506.209,109 634.910,772	4.637
61	506.209,109 634.910,772	62	506.212,807 634.912,339	4.016	62	506.212,807 634.912,339	63	506.215,032 634.913,812	2.668	63	506.215,032 634.913,812	64	506.217,54 634.915,254	2.893
64	506.217,54 634.915,254	65	506.219,389 634.917,009	2.549	65	506.219,389 634.917,009	66	506.219,945 634.920,049	3.09	66	506.219,945 634.920,049	67	506.222,335 634.924,1	4.703
67	506.222,335 634.924,1	68	506.224,724 634.926,92	3.696	68	506.224,724 634.926,92	69	506.225,86 634.928,605	2.032	69	506.225,86 634.928,605	70	506.227,422 634.929,042	1.622
70	506.227,422 634.929,042	71	506.233,915 634.931,875	7.084	71	506.233,915 634.931,875	72	506.240,041 634.934,107	6.52	72	506.240,041 634.934,107	73	506.242,747 634.934,706	2.772
73	506.242,747 634.934,706	74	506.245,761 634.935,204	3.055	74	506.245,761 634.935,204	75	506.256,024 634.937,977	10.631	75	506.256,024 634.937,977	76	506.260,806 634.939,026	4.896
76	506.260,806 634.939,026	77	506.264,816 634.938,799	4.016	77	506.264,816 634.938,799	1	506.264,391 634.940,596	1.847					

\*\* Lungimile segmentelor sunt determinate în planul de proiecție Stereo 70 și sunt rotunjite la 1 milimetru.

\*\*\* Distanța dintre puncte este formată din segmente cumulate ce sunt mai mici decât valoarea 1 milimetru.



**DATE DESPRE IMOBILUL NR. 814**

Oficiul de Cadastru și Publicitate Imobiliară SUCEAVA  
Biroul de Cadastru și Publicitate Imobiliară Vatra Dornei

**A. Partea I. Descrierea imobilului**

TEREN Intravilan

Adresa: Loc. Dornisoara, Str Dornisoara, Nr. 90, Jud. Suceava

Nr. Crt	Nr cadastral Nr. topografic	Suprafața* (mp)	Observații / Referințe
A1		600	Sector cadastral:45 Teren neimprijmit;

**Construcții**

Crt	Nr cadastral Nr. topografic	Adresa	Observații / Referințe
A1.1		Loc. Dornisoara, Str Dornisoara, Nr. 90, Jud. Suceava	Nr. niveluri:1; S. construita la sol:37 mp; S. construita desfasurata:37 mp;
A1.2		Loc. Dornisoara, Str Dornisoara, Nr. 90, Jud. Suceava	Nr. niveluri:1; S. construita la sol:29 mp; S. construita desfasurata:29 mp;

**B. Partea II. Proprietari și acte**

Inscrieri privitoare la dreptul de proprietate și alte drepturi reale		Referințe
/		
Act Administrativ nr. 144, din 10/11/2023 emis de CONSILIUL LOCAL AL COMUNEI POIANA STAMPEI (IN ANEXA SE REGASESTE LA POZITIA1 NR.135);		
B1	Intabulare, drept de PROPRIETATE, dobandit prin Lege, cota actuala 1/1, cota initiala 1/1 1) <b>COMUNA POIANA STAMPEI</b> , CIF:5021250, DOMENIU PRIVAT	A1
Act Administrativ nr. 2981, din 31/03/2023 emis de PRIMARIA COMUNEI POIANA STAMPEI;		
B1	Intabulare, drept de PROPRIETATE, dobandit prin Lege, cota actuala 1/1, cota initiala 1/1 1) <b>NEGREA LUCIA</b>	A1.1, A1.2

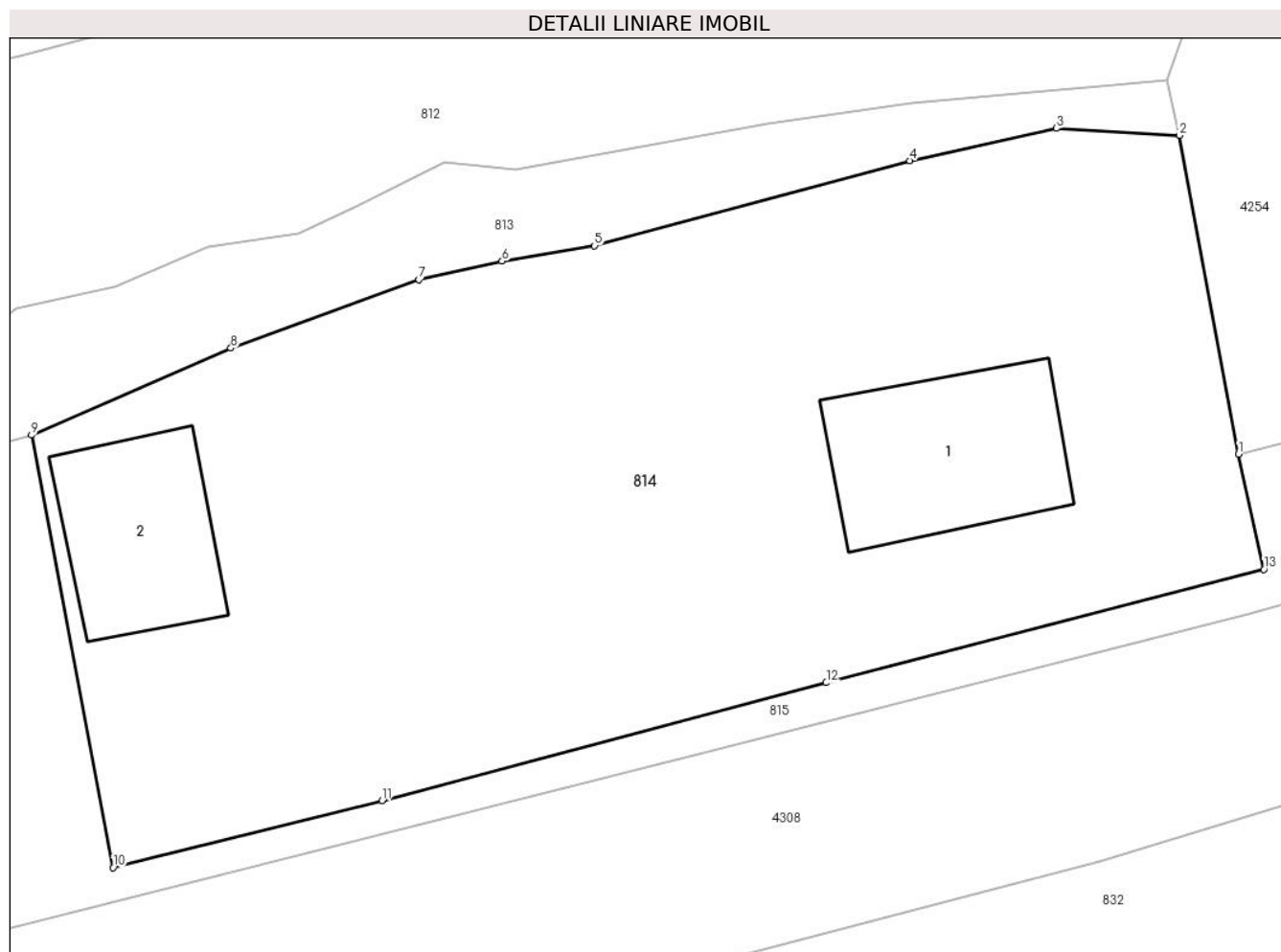
**C. Partea III. SARCINI**

Inscrieri privind dezmembramintele dreptului de proprietate, drepturi reale de garanție și sarcini		Referințe
/		
Act Administrativ nr. 4135, din 30/11/2010 emis de CONSILIUL LOCAL AL COMUNEI POIANA STAMPEI;		
C1	Intabulare, drept de CONCESIUNE drept de concesiune pe o perioada de 49 ani, conform Contractului de concesiune nr.4135/30.11.2010, incepand cu data de 01.09.2010, dobandit prin Conventie, cota actuala 1/1, cota initiala 1/1 1) <b>NEGREA IOAN NICOLAE</b> , LIPSA CNP	A1

**Teren**

Nr cadastral	Suprafața (mp)*	Observații / Referințe
	600	

\* Suprafața este determinată în planul de proiecție Stereo 70.



**Date referitoare la teren**

Crt	Categorie folosință	Intravilan	Suprafața (mp)	Tarla	Parcelă	Nr. topo	Observații / Referințe
1	curți constructii	DA	600	-	-	-	

**Date referitoare la construcții**

Crt	Număr	Destinație construcție	Supraf. (mp)	Situație juridică	Observații / Referințe
A1.1		construcții de locuințe	37	Cu acte	Nr. niveluri:1; S. construita la sol:37 mp; S. construita desfasurata:37 mp;
A1.2		construcții anexa	29	Cu acte	Nr. niveluri:1; S. construita la sol:29 mp; S. construita desfasurata:29 mp;

**Lungime Segmente**

1) Valorile lungimilor segmentelor sunt obținute din proiecție în plan.

Punct început	X / Y	Punct sfârșit	X / Y	Lungime segment (** (m)
1	506.266,738 634.928,421	2	506.264,816 634.938,799	10.554
2	506.264,816 634.938,799	3	506.260,806 634.939,026	4.016
3	506.260,806 634.939,026	4	506.256,024 634.937,977	4.896

Punct început	X / Y	Punct sfârșit	X / Y	Lungime segment (** (m)
4	506.256,024 634.937,977	5	506.245,761 634.935,204	10.631
5	506.245,761 634.935,204	6	506.242,747 634.934,706	3.055
6	506.242,747 634.934,706	7	506.240,041 634.934,107	2.772
7	506.240,041 634.934,107	8	506.233,915 634.931,875	6.52
8	506.233,915 634.931,875	9	506.227,422 634.929,042	7.084
9	506.227,422 634.929,042	10	506.230,077 634.914,96	14.33
10	506.230,077 634.914,96	11	506.238,838 634.917,133	9.026
11	506.238,838 634.917,133	12	506.253,308 634.920,979	14.972
12	506.253,308 634.920,979	13	506.267,564 634.924,671	14.726
13	506.267,564 634.924,671	1	506.266,738 634.928,421	3.84

\*\* Lungimile segmentelor sunt determinate în planul de proiecție Stereo 70 și sunt rotunjite la 1 milimetru.

\*\*\* Distanța dintre puncte este formată din segmente cumulate ce sunt mai mici decât valoarea 1 milimetru.





**DATE DESPRE IMOBILUL NR. 815**

Oficiul de Cadastru și Publicitate Imobiliară SUCEAVA  
Biroul de Cadastru și Publicitate Imobiliară Vatra Dornei

**A. Partea I. Descrierea imobilului**

TEREN Necunoscut

Adresa: Loc. Dornisoara, Jud. Suceava

Nr. Crt	Nr cadastral Nr. topografic	Suprafața* (mp)	Observații / Referințe
A1	34508	Din acte: 1.242 Masurata: 1.103	Sector cadastral:45 Teren neimprejmuit;

**B. Partea II. Proprietari și acte**

Inscrieri privitoare la dreptul de proprietate și alte drepturi reale	Referințe
<b>14147 / 05/09/2022</b>	
Act Administrativ nr. 107, din 30/08/2022 emis de Consiliul Local al Comunei Poiana Stampei (HCL ; act administrativ nr 6714 din 02.09.2022, emis de Comuna Poiana Stampei);	
B1	A1
Intabulare, drept de PROPRIETATE, dobandit prin Lege, cota actuala 1/1, cota initiala 1/1 1) <b>COMUNA POIANA STAMPEI</b> , CIF:5021250, domeniul public	

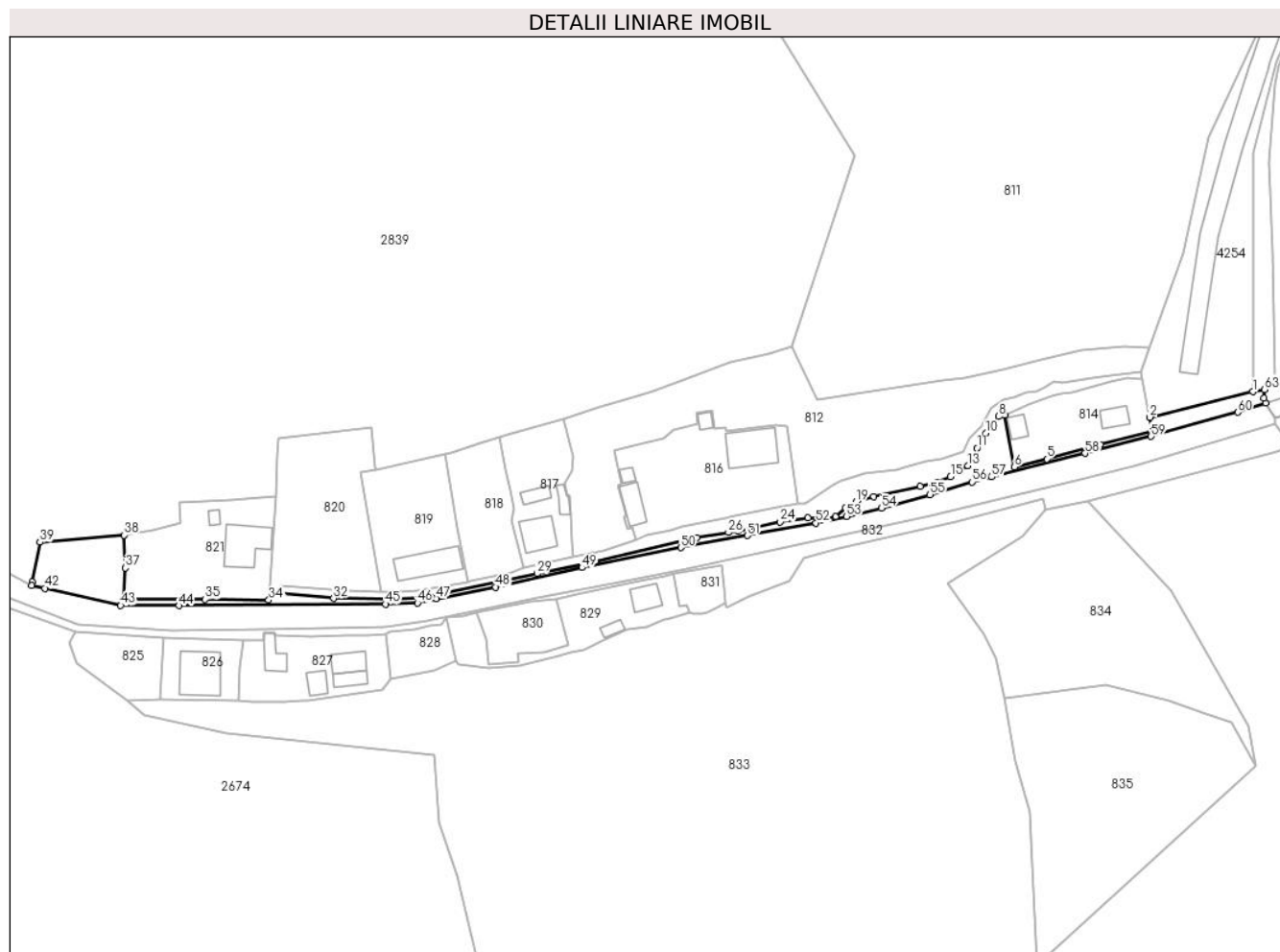
**C. Partea III. SARCINI .**

Inscrieri privind dezmembramintele dreptului de proprietate, drepturi reale de garanție și sarcini	Referințe
NU SUNT	

**Teren**

Nr cadastral	Suprafața (mp)*	Observații / Referințe
34508	Din acte: 1.242 Masurata: 1.103	

\* Suprafața este determinată în planul de proiecție Stereo 70.



**Date referitoare la teren**

Crt	Categorie folosință	Intra vilan	Suprafața (mp)	Tarla	Parcelă	Nr. topo	Observații / Referințe
1	faneata	DA	1.070	-	-	-	Neimprejmut.
2	faneata	NU	33	-	-	-	Neimprejmut.

**Lungime Segmente**

1) Valorile lungimilor segmentelor sunt obținute din proiecție în plan.

Punct început	X / Y	Punct sfârșit	X / Y	Lungime segment
1	506.294,568 634.935,34	2	506.266,738 634.928,421	28.677
4	506.253,308 634.920,979	5	506.238,838 634.917,133	14.972
7	506.227,422 634.929,042	8	506.225,86 634.928,605	1.622
10	506.222,335 634.924,1	11	506.219,945 634.920,049	4.703
13	506.217,54 634.915,254	14	506.215,032 634.913,812	2.893
2	506.266,738 634.928,421	3	506.267,564 634.924,671	3.84
5	506.238,838 634.917,133	6	506.230,077 634.914,96	9.026
8	506.225,86 634.928,605	9	506.224,724 634.926,92	2.032
11	506.219,945 634.920,049	12	506.219,389 634.917,009	3.09
14	506.215,032 634.913,812	15	506.212,807 634.912,339	2.668
3	506.267,564 634.924,671	4	506.253,308 634.920,979	14.726
6	506.230,077 634.914,96	7	506.227,422 634.929,042	14.33
9	506.224,724 634.926,92	10	506.222,335 634.924,1	3.696
12	506.219,389 634.917,009	13	506.217,54 634.915,254	2.549
15	506.212,807 634.912,339	16	506.209,109 634.910,772	4.016

Punct început	X / Y	Punct sfârșit	X / Y	Lungime segment	Punct început	X / Y	Punct sfârșit	X / Y	Lungime segment	Punct început	X / Y	Punct sfârșit	X / Y	Lungime segment
16	506.209,109 634.910,772	17	506.204,596 634.909,707	4.637	17	506.204,596 634.909,707	18	506.191,982 634.906,977	12.906	18	506.191,982 634.906,977	19	506.187,227 634.905,438	4.998
19	506.187,227 634.905,438	20	506.184,344 634.903,859	3.287	20	506.184,344 634.903,859	21	506.181,657 634.901,506	3.572	21	506.181,657 634.901,506	22	506.178,455 634.901,032	3.237
22	506.178,455 634.901,032	23	506.174,252 634.901,254	4.209	23	506.174,252 634.901,254	24	506.166,727 634.900,119	7.61	24	506.166,727 634.900,119	25	506.155,279 634.897,585	11.725
25	506.155,279 634.897,585	26	506.152,729 634.897,221	2.576	26	506.152,729 634.897,221	27	506.144,093 634.895,839	8.746	27	506.144,093 634.895,839	28	506.116,692 634.889,497	28.125
28	506.116,692 634.889,497	29	506.100,913 634.886,08	16.145	29	506.100,913 634.886,08	30	506.069,59 634.879,394	32.029	30	506.069,59 634.879,394	31	506.061,042 634.879,047	8.555
31	506.061,042 634.879,047	32	506.045,855 634.879,418	15.192	32	506.045,855 634.879,418	33	506.030,913 634.880,681	14.995	33	506.030,913 634.880,681	34	506.028,308 634.878,929	3.139
34	506.028,308 634.878,929	35	506.011,129 634.879,102	17.18	35	506.011,129 634.879,102	36	505.988,963 634.879,141	22.166	36	505.988,963 634.879,141	37	505.989,551 634.887,619	8.498
37	505.989,551 634.887,619	38	505.989,147 634.896,515	8.905	38	505.989,147 634.896,515	39	505.966,414 634.894,6	22.814	39	505.966,414 634.894,6	40	505.964,38 634.883,823	10.967
40	505.964,38 634.883,823	41	505.964,154 634.882,966	0.886	41	505.964,154 634.882,966	42	505.967,729 634.882,151	3.667	42	505.967,729 634.882,151	43	505.988,245 634.877,47	21.043
43	505.988,245 634.877,47	44	506.003,986 634.877,442	15.741	44	506.003,986 634.877,442	45	506.059,872 634.877,831	55.887	45	506.059,872 634.877,831	46	506.068,572 634.878,169	8.707
46	506.068,572 634.878,169	47	506.073,719 634.879,305	5.271	47	506.073,719 634.879,305	48	506.089,682 634.882,464	16.273	48	506.089,682 634.882,464	49	506.113,064 634.887,713	23.964
49	506.113,064 634.887,713	50	506.139,873 634.893,141	27.353	50	506.139,873 634.893,141	51	506.157,805 634.896,388	18.224	51	506.157,805 634.896,388	52	506.176,388 634.899,789	18.892
52	506.176,388 634.899,789	53	506.184,701 634.901,529	8.493	53	506.184,701 634.901,529	54	506.194,054 634.903,793	9.623	54	506.194,054 634.903,793	55	506.207,226 634.907,471	13.676
55	506.207,226 634.907,471	56	506.218,624 634.910,882	11.897	56	506.218,624 634.910,882	57	506.223,91 634.912,272	5.466	57	506.223,91 634.912,272	58	506.249,17 634.918,654	26.054
58	506.249,17 634.918,654	59	506.267,067 634.923,223	18.471	59	506.267,067 634.923,223	60	506.290,514 634.929,745	24.337	60	506.290,514 634.929,745	61	506.298,083 634.932,223	7.964
61	506.298,083 634.932,223	62	506.297,632 634.933,575	1.425	62	506.297,632 634.933,575	63	506.297,696 634.935,913	2.339	63	506.297,696 634.935,913	1	506.294,568 634.935,34	3.18

\*\* Lungimile segmentelor sunt determinate în planul de proiecție Stereo 70 și sunt rotunjite la 1 milimetru.

\*\*\* Distanța dintre puncte este formată din segmente cumulate ce sunt mai mici decât valoarea 1 milimetru.



**DATE DESPRE IMOBILUL NR. 816**

Oficiul de Cadastru și Publicitate Imobiliară SUCEAVA  
Biroul de Cadastru și Publicitate Imobiliară Vatra Dornei

**A. Partea I. Descrierea imobilului**

TEREN Intravilan

Nr. cadastral vechi:368

Adresa: Loc. Dornisoara, Str Dornisoara, Nr. 91, Jud. Suceava

Nr. Crt	Nr cadastral Nr. topografic	Suprafața* (mp)	Observații / Referințe
A1	30312	Din acte: 1.000 Masurata: 1.147	Sector cadastral:45 Teren imprejmuit;

**Construcții**

Crt	Nr cadastral Nr. topografic	Adresa	Observații / Referințe
A1.1	30312	Loc. Dornisoara, Str Dornisoara, Nr. 91, Jud. Suceava	Nr. niveluri:1; S. construita la sol:128 mp; S. construita desfasurata:128 mp; locuintă
A1.2	30312	Loc. Dornisoara, Str Dornisoara, Nr. 91, Jud. Suceava	Nr. niveluri:1; S. construita la sol:16 mp; S. construita desfasurata:16 mp; beci
A1.3	30312	Loc. Dornisoara, Str Dornisoara, Nr. 91, Jud. Suceava	Nr. niveluri:1; S. construita la sol:56 mp; S. construita desfasurata:56 mp;
A1.4	30312	Loc. Dornisoara, Str Dornisoara, Nr. 91, Jud. Suceava	Nr. niveluri:1; S. construita la sol:13 mp; S. construita desfasurata:13 mp;

**B. Partea II. Proprietari și acte**

Inscrieri privitoare la dreptul de proprietate și alte drepturi reale		Referințe
<b>5210 / 02/07/2008</b>		
Titlu Proprietate nr. 101, din 30/08/1996 emis de Comisia Judeteana Suceava (certificat de atestare a edificării construcției nr. 1883/25.06.2008 emis de Primăria Poiana Stampei);		
B1	Intabulare, drept de PROPRIETATE, dobandit prin Constituire, cota actuala 1/1, cota initiala 1/1 1) ISOPEL AURICA OBSERVATII: (provenita din conversia CF 1496)	A1, A1.1, A1.2
/		
Act Administrativ nr. 2981, din 31/03/2023 emis de PRIMARIA COMUNEI POIANA STAMPEI;		
B2	Intabulare, drept de PROPRIETATE, dobandit prin Lege, cota actuala 1/1, cota initiala 1/1 1) COJOCARU GICA-MIHAELA	A1.3, A1.4

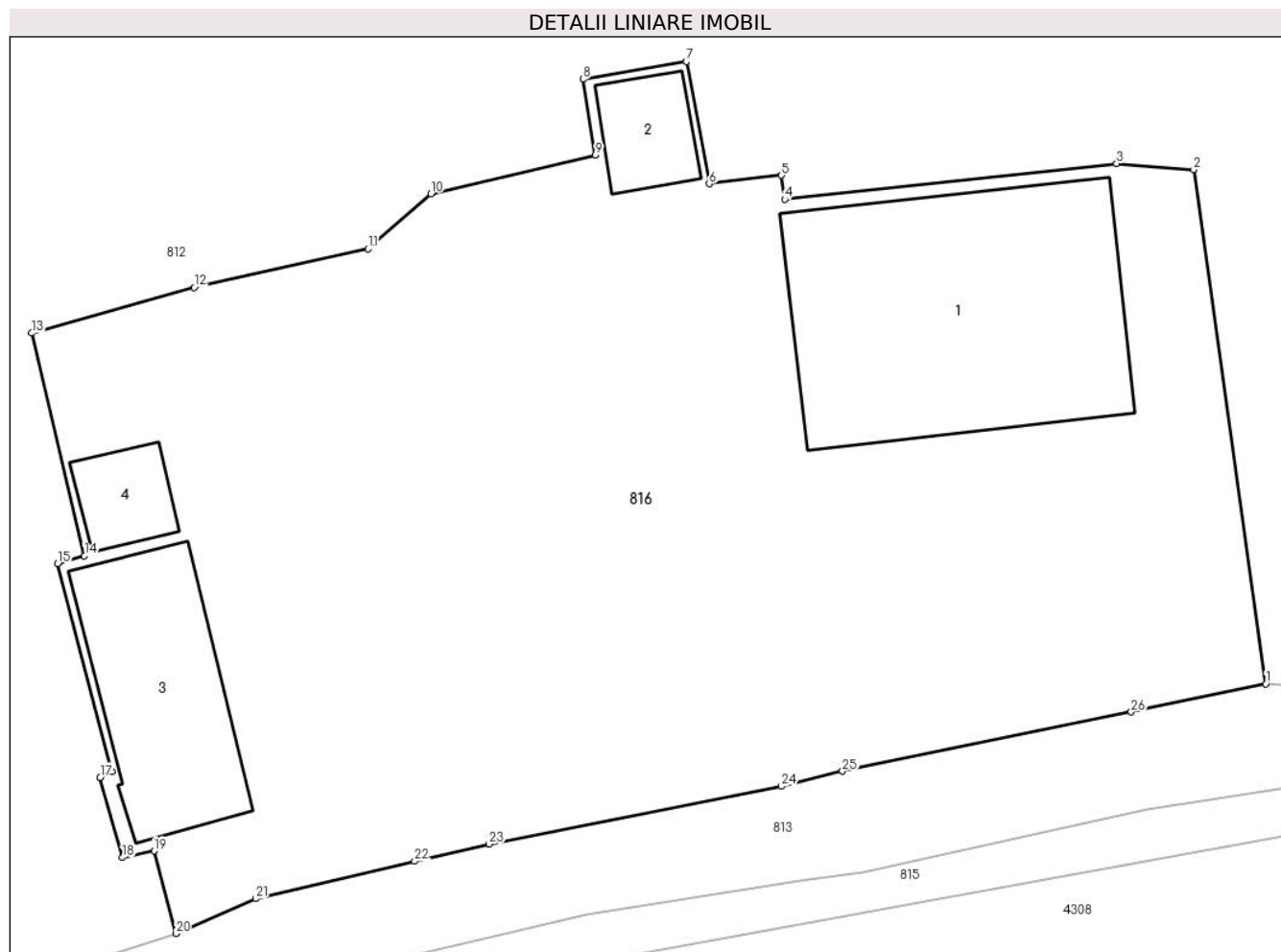
**C. Partea III. SARCINI .**

Inscrieri privind dezmembramintele dreptului de proprietate, drepturi reale de garanție și sarcini	Referințe
NU SUNT	

### Teren

Nr cadastral	Suprafața (mp)*	Observații / Referințe
30312	Din acte: 1.000 Masurata: 1.147	

\* Suprafața este determinată în planul de proiecție Stereo 70.



### Date referitoare la teren

Crt	Categorie folosință	Intra vilan	Suprafața (mp)	Tarla	Parcelă	Nr. topo	Observații / Referințe
1	curți constructii	DA	1.147	-	-	-	

### Date referitoare la construcții

Crt	Număr	Destinație construcție	Supraf. (mp)	Situație juridică	Observații / Referințe
A1.1	30312	construcții de locuințe	128	Cu acte	Nr. niveluri:1; S. construita la sol:128 mp; S. construita desfasurata:128 mp; locuință
A1.2	30312	construcții anexa	16	Cu acte	Nr. niveluri:1; S. construita la sol:16 mp; S. construita desfasurata:16 mp; beci
A1.3	30312	construcții anexa	56	Cu acte	Nr. niveluri:1; S. construita la sol:56 mp; S. construita desfasurata:56 mp;
A1.4	30312	construcții anexa	13	Cu acte	Nr. niveluri:1; S. construita la sol:13 mp; S. construita desfasurata:13 mp;

### Lungime Segmente

1) Valorile lungimilor segmentelor sunt obținute din proiecție în plan.

Punct început	X / Y	Punct sfârșit	X / Y	Lungime segment (** (m))
1	506.171,514 634.905,167	2	506.168,61 634.925,907	20.942

Punct început	X / Y	Punct sfârșit	X / Y	Lungime segment (** (m))
2	506.168,61 634.925,907	3	506.165,492 634.926,158	3.128

Punct început	X / Y	Punct sfârșit	X / Y	Lungime segment (** (m)
3	506.165,492 634.926,158	4	506.152,108 634.924,713	13.462
5	506.151,98 634.925,679	6	506.149,062 634.925,338	2.938
7	506.148,143 634.930,272	8	506.143,977 634.929,557	4.227
9	506.144,459 634.926,495	10	506.137,838 634.924,941	6.801
11	506.135,3 634.922,711	12	506.128,282 634.921,165	7.186
13	506.121,724 634.919,313	14	506.123,852 634.910,337	9.225
15	506.122,77 634.910,014	16	506.124,977 634.901,617	8.682
17	506.124,49 634.901,389	18	506.125,385 634.898,156	3.355
19	506.126,668 634.898,424	20	506.127,537 634.895,091	3.444
21	506.130,763 634.896,495	22	506.137,175 634.898,009	6.588
23	506.140,178 634.898,704	24	506.151,957 634.901,035	12.007
25	506.154,434 634.901,642	26	506.166,082 634.904,028	11.89

Punct început	X / Y	Punct sfârșit	X / Y	Lungime segment (** (m)
4	506.152,108 634.924,713	5	506.151,98 634.925,679	0.974
6	506.149,062 634.925,338	7	506.148,143 634.930,272	5.019
8	506.143,977 634.929,557	9	506.144,459 634.926,495	3.1
10	506.137,838 634.924,941	11	506.135,3 634.922,711	3.379
12	506.128,282 634.921,165	13	506.121,724 634.919,313	6.814
14	506.123,852 634.910,337	15	506.122,77 634.910,014	1.129
16	506.124,977 634.901,617	17	506.124,49 634.901,389	0.538
18	506.125,385 634.898,156	19	506.126,668 634.898,424	1.311
20	506.127,537 634.895,091	21	506.130,763 634.896,495	3.518
22	506.137,175 634.898,009	23	506.140,178 634.898,704	3.082
24	506.151,957 634.901,035	25	506.154,434 634.901,642	2.55
26	506.166,082 634.904,028	1	506.171,514 634.905,167	5.55

\*\* Lungimile segmentelor sunt determinate în planul de proiecție Stereo 70 și sunt rotunjite la 1 milimetru.

\*\*\* Distanța dintre puncte este formată din segmente cumulate ce sunt mai mici decât valoarea 1 milimetru.





**DATE DESPRE IMOBILUL NR. 817**

Oficiul de Cadastru și Publicitate Imobiliară SUCEAVA  
Biroul de Cadastru și Publicitate Imobiliară Vatra Dornei

**A. Partea I. Descrierea imobilului**

TEREN Intravilan

Nr. cadastral vechi:366

Adresa: Loc. Poiana Stampei, Str Dornisoara, Nr. 92, Jud. Suceava

Nr. Crt	Nr cadastral Nr. topografic	Suprafața* (mp)	Observații / Referințe
A1	32465	Din acte: 500 Masurata: 599	Sector cadastral:45 Teren imprejmuit;

**Construcții**

Crt	Nr cadastral Nr. topografic	Adresa	Observații / Referințe
A1.1	32465-C1	Loc. Poiana Stampei, Str Dornisoara, Nr. 92, Jud. Suceava	Nr. niveluri:1; S. construita la sol:76 mp; S. construita desfasurata:76 mp; CASA
A1.2	32465-C2	Loc. Poiana Stampei, Str Dornisoara, Nr. 92, Jud. Suceava	Nr. niveluri:1; S. construita la sol:21 mp; S. construita desfasurata:21 mp; MAGAZIE
A1.3	32465-C3	Loc. Poiana Stampei, Str Dornisoara, Nr. 92, Jud. Suceava	Nr. niveluri:1; S. construita la sol:27 mp; S. construita desfasurata:27 mp; GRAJD

**B. Partea II. Proprietari și acte**

Inscrieri privitoare la dreptul de proprietate și alte drepturi reale	Referințe
<b>5121 / 27/06/2008</b>	
Certificat De Atestare nr. 1885, din 25/06/2008 emis de Primaria Poiana Stampei (hotarare nr de Consiliul local nr.22 din 23.04.2003, emis de Consiliul local al Primariei Poiana Stampei);	
B1	A1, A1.1, A1.2, A1.3
Intabulare, drept de PROPRIETATE, dobandit prin Construire, cota actuala 1/1, cota initiala 1/1 1) DOLINEANU DUMITRU	

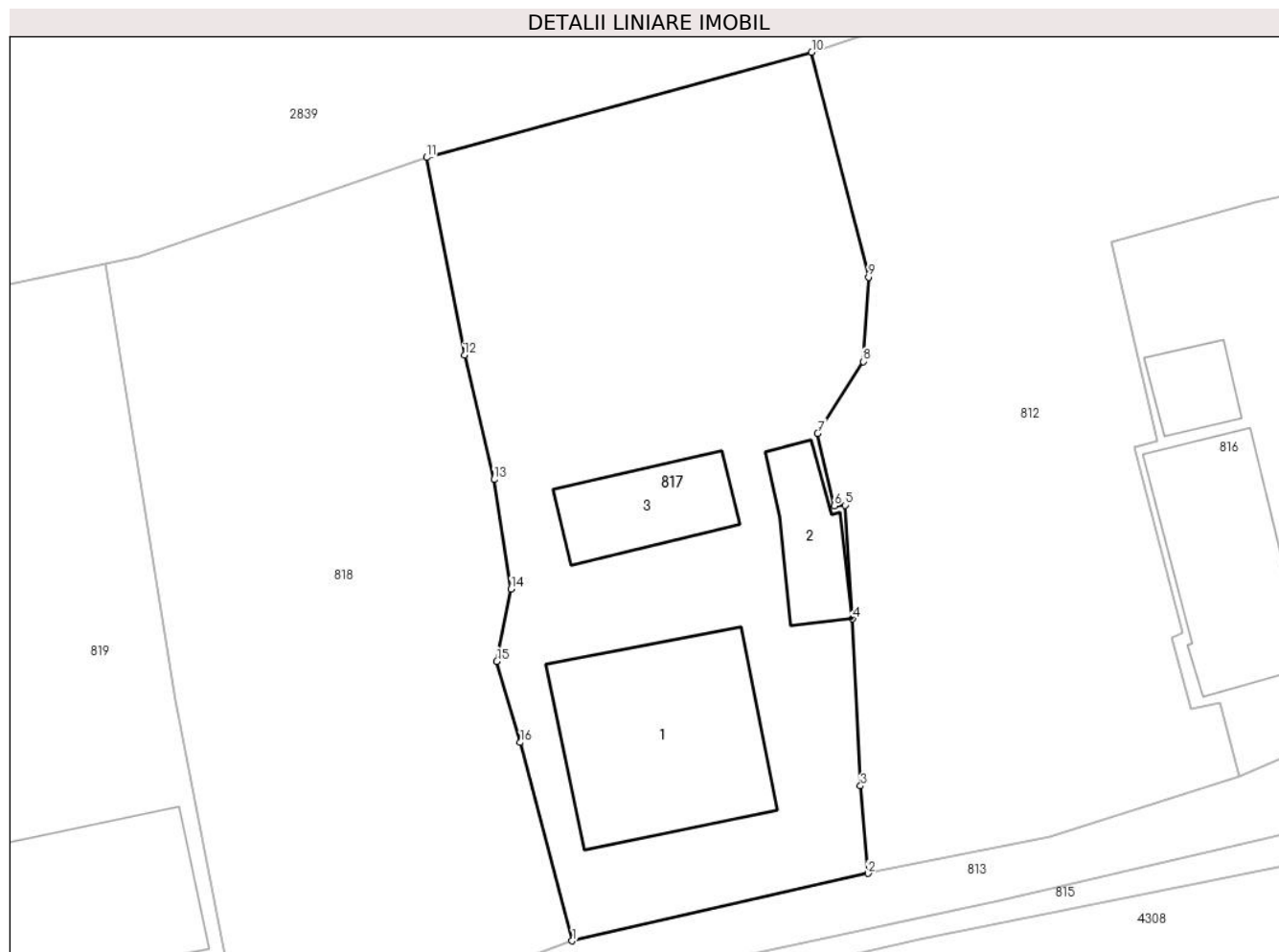
**C. Partea III. SARCINI .**

Inscrieri privind dezmembramintele dreptului de proprietate, drepturi reale de garanție și sarcini	Referințe
NU SUNT	

### Teren

Nr cadastral	Suprafața (mp)*	Observații / Referințe
32465	Din acte: 500 Masurata: 599	

\* Suprafața este determinată în planul de proiecție Stereo 70.



### Date referitoare la teren

Crt	Categorie folosință	Intra vilan	Suprafața (mp)	Tarla	Parcelă	Nr. topo	Observații / Referințe
1	curți constructii	DA	599	-	-	-	

### Date referitoare la construcții

Crt	Număr	Destinație construcție	Supraf. (mp)	Situație juridică	Observații / Referințe
A1.1	32465-C1	construcții de locuințe	76	Cu acte	Nr. niveluri:1; S. construita la sol:76 mp; S. construita desfasurata:76 mp; CASA
A1.2	32465-C2	construcții anexa	21	Cu acte	Nr. niveluri:1; S. construita la sol:21 mp; S. construita desfasurata:21 mp; MAGAZIE
A1.3	32465-C3	construcții anexa	27	Cu acte	Nr. niveluri:1; S. construita la sol:27 mp; S. construita desfasurata:27 mp; GRAJD

### Lungime Segmente

1) Valorile lungimilor segmentelor sunt obținute din proiecție în plan.

Punct început	X / Y	Punct sfârșit	X / Y	Lungime segment (** (m)
1	506.097,312 634.887,65	2	506.110,722 634.890,706	13.754

Punct început	X / Y	Punct sfârșit	X / Y	Lungime segment (** (m)
2	506.110,722 634.890,706	3	506.110,379 634.894,679	3.988
3	506.110,379 634.894,679	4	506.110,022 634.902,247	7.576
4	506.110,022 634.902,247	5	506.109,675 634.907,405	5.17
5	506.109,675 634.907,405	6	506.109,184 634.907,37	0.492
6	506.109,184 634.907,37	7	506.108,428 634.910,665	3.381
7	506.108,428 634.910,665	8	506.110,499 634.913,921	3.859
8	506.110,499 634.913,921	9	506.110,742 634.917,746	3.833
9	506.110,742 634.917,746	10	506.108,161 634.927,941	10.517
10	506.108,161 634.927,941	11	506.090,717 634.923,171	18.084
11	506.090,717 634.923,171	12	506.092,424 634.914,206	9.126
12	506.092,424 634.914,206	13	506.093,773 634.908,566	5.799
13	506.093,773 634.908,566	14	506.094,532 634.903,595	5.029
14	506.094,532 634.903,595	15	506.093,893 634.900,326	3.331
15	506.093,893 634.900,326	16	506.094,961 634.896,646	3.832
16	506.094,961 634.896,646	1	506.097,312 634.887,65	9.298

\*\* Lungimile segmentelor sunt determinate în planul de proiecție Stereo 70 și sunt rotunjite la 1 milimetru.

\*\*\* Distanța dintre puncte este formată din segmente cumulate ce sunt mai mici decât valoarea 1 milimetru.



**DATE DESPRE IMOBILUL NR. 818**

Oficiul de Cadastru și Publicitate Imobiliară SUCEAVA  
Biroul de Cadastru și Publicitate Imobiliară Vatra Dornei

**A. Partea I. Descrierea imobilului**

TEREN Intravilan

Adresa: Loc. Dornisoara, Jud. Suceava

Nr. Crt	Nr cadastral Nr. topografic	Suprafața* (mp)	Observații / Referințe
A1		548	Sector cadastral:45 Teren neimprejmuit;

**B. Partea II. Proprietari și acte**

Inscrieri privitoare la dreptul de proprietate și alte drepturi reale		Referințe
/		
Act Administrativ nr. 144, din 10/11/2023 emis de CONSILIUL LOCAL AL COMUNEI POIANA STAMPEI (IN ANEXA SE REGASESTE LA POZITIA NR.134);		
B1	Intabulare, drept de PROPRIETATE, dobandit prin Lege, cota actuala 1/1, cota initiala 1/1 1) COMUNA POIANA STAMPEI, CIF:5021250, DOMENIU PRIVAT	A1

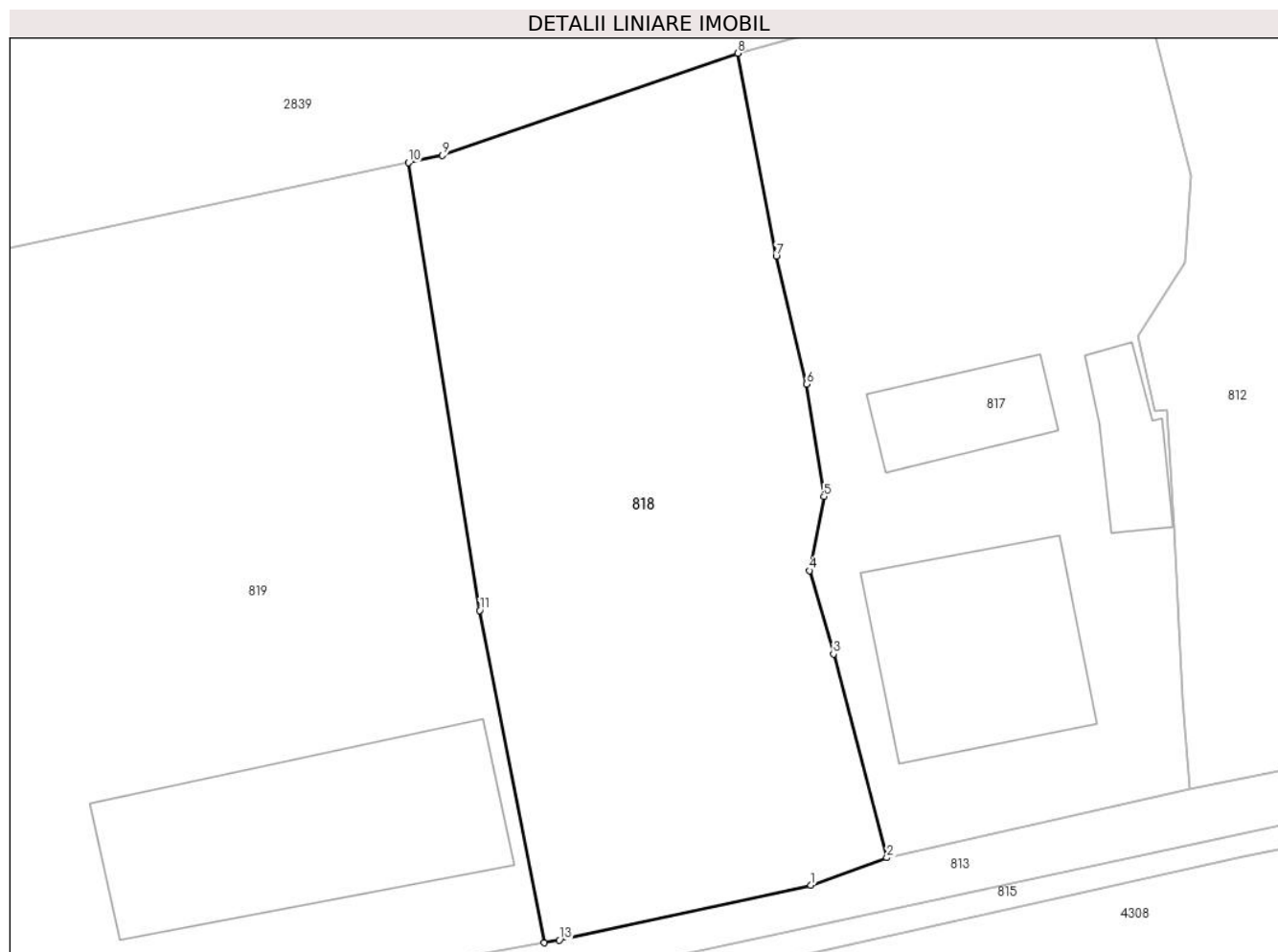
**C. Partea III. SARCINI .**

Inscrieri privind dezmembramintele dreptului de proprietate, drepturi reale de garanție și sarcini	Referințe
NU SUNT	

**Teren**

Nr cadastral	Suprafața (mp)*	Observații / Referințe
	548	

\* Suprafața este determinată în planul de proiecție Stereo 70.



**Date referitoare la teren**

Crt	Categorie folosință	Intravilan	Suprafața (mp)	Tarla	Parcelă	Nr. topo	Observații / Referințe
1	faneata	DA	215	-	-	-	
2	arabil	DA	333	-	-	-	

**Lungime Segmente**

1) Valorile lungimilor segmentelor sunt obținute din proiecție în plan.

Punct început	X / Y	Punct sfârșit	X / Y	Lungime segment (** (m))
1	506.093,963 634.886,425	2	506.097,312 634.887,65	3.566
2	506.097,312 634.887,65	3	506.094,961 634.896,646	9.298
3	506.094,961 634.896,646	4	506.093,893 634.900,326	3.832
4	506.093,893 634.900,326	5	506.094,532 634.903,595	3.331

Punct început	X / Y	Punct sfârşit	X / Y	Lungime segment (** (m)
5	506.094,532 634.903,595	6	506.093,773 634.908,566	5.029
6	506.093,773 634.908,566	7	506.092,424 634.914,206	5.799
7	506.092,424 634.914,206	8	506.090,717 634.923,171	9.126
8	506.090,717 634.923,171	9	506.077,677 634.918,66	13.798
9	506.077,677 634.918,66	10	506.076,18 634.918,341	1.531
10	506.076,18 634.918,341	11	506.079,325 634.898,565	20.025
11	506.079,325 634.898,565	12	506.082,177 634.883,892	14.948
12	506.082,177 634.883,892	13	506.082,846 634.884,011	0.68
13	506.082,846 634.884,011	1	506.093,963 634.886,425	11.376

\*\* Lungimile segmentelor sunt determinate în planul de proiecție Stereo 70 și sunt rotunjite la 1 milimetru.

\*\*\* Distanța dintre puncte este formată din segmente cumulate ce sunt mai mici decât valoarea 1 milimetru.





**DATE DESPRE IMOBILUL NR. 819**

Oficiul de Cadastru și Publicitate Imobiliară SUCEAVA  
Biroul de Cadastru și Publicitate Imobiliară Vatra Dornei

**A. Partea I. Descrierea imobilului**

TEREN Intravilan

Adresa: Loc. Dornisoara, Str Dornisoara, Nr. 93, Jud. Suceava

Nr. Crt	Nr cadastral Nr. topografic	Suprafața* (mp)	Observații / Referințe
A1		800	Sector cadastral:45 Teren imprejmuit;

**Construcții**

Crt	Nr cadastral Nr. topografic	Adresa	Observații / Referințe
A1.1		Loc. Dornisoara, Str Dornisoara, Nr. 93, Jud. Suceava	Nr. niveluri:1; S. construita la sol:114 mp; S. construita desfasurata:114 mp;

**B. Partea II. Proprietari și acte**

Inscrieri privitoare la dreptul de proprietate și alte drepturi reale		Referințe
/		
Act Normativ nr. 7, din 13/03/1996 emis de PARLAMENTUL ROMANIEI;		
B1	Intabulare, drept de PROPRIETATE, dobandit prin Lege, cota actuala 1/1, cota initiala 1/1 1) NEIDENTIFICAT NEIDENTIFICAT	A1
Act Administrativ nr. 5918, din 07/07/2023 emis de PRIMARIA COMUNEI POIANA STAMPEI;		
B2	SE NOTEAZA POSESIA FAPTICA IN FAVOAREA LUI 1) PILUG RUDOLF	A1
Act Administrativ nr. 2981, din 31/03/2023 emis de PRIMARIA COMUNEI POIANA STAMPEI;		
B3	Intabulare, drept de PROPRIETATE, dobandit prin Lege, cota actuala 1/1, cota initiala 1/1 1) PILUG RUDOLF	A1.1

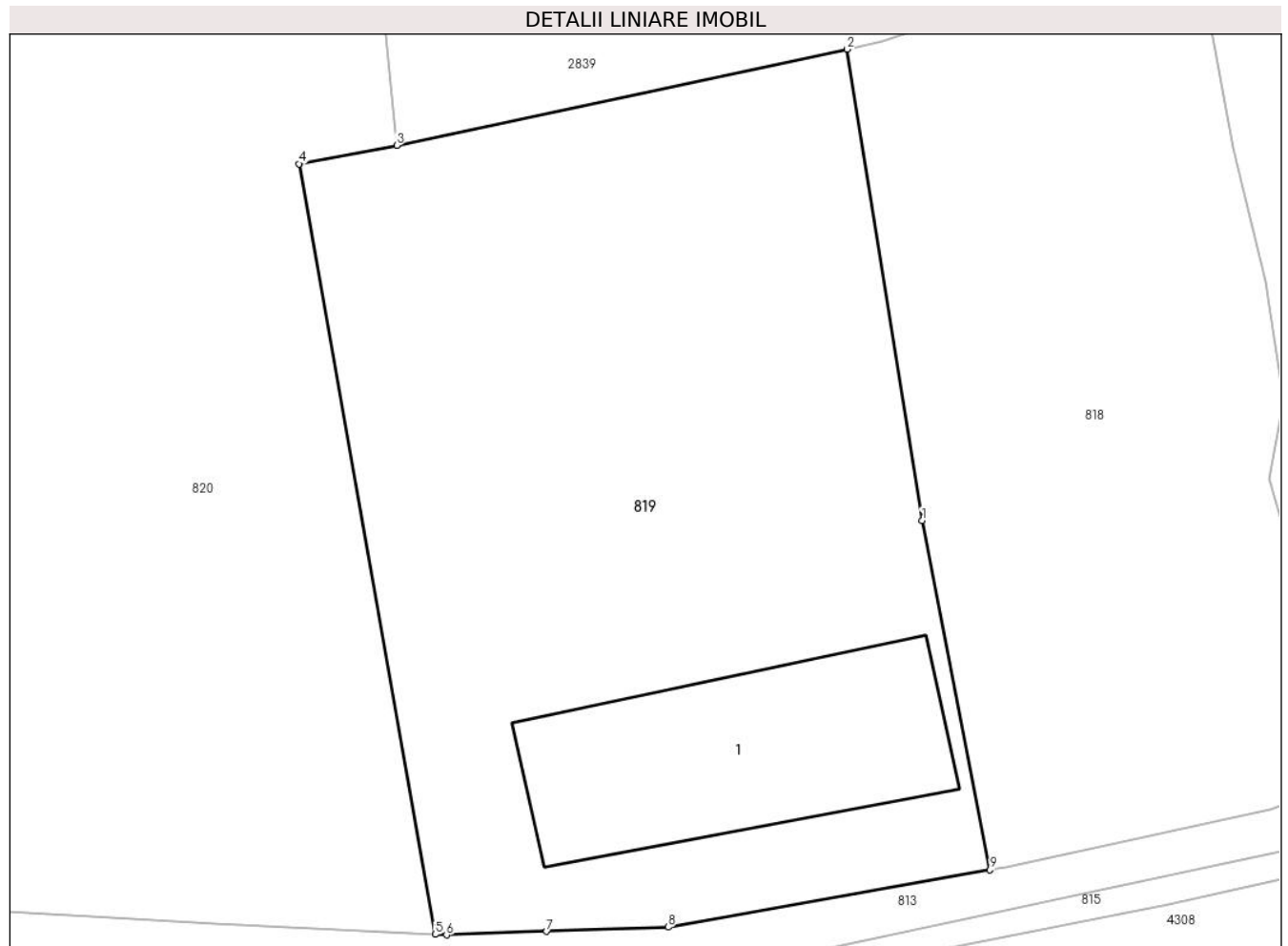
**C. Partea III. SARCINI .**

Inscrieri privind dezmembramintele dreptului de proprietate, drepturi reale de garanție și sarcini	Referințe
NU SUNT	

**Teren**

Nr cadastral	Suprafața (mp)*	Observații / Referințe
	800	

\* Suprafața este determinată în planul de proiecție Stereo 70.



**Date referitoare la teren**

Crt	Categorie folosință	Intravilan	Suprafața (mp)	Tarla	Parcelă	Nr. topo	Observații / Referințe
1	curți constructii	DA	800	-	-	-	

**Date referitoare la construcții**

Crt	Număr	Destinație construcție	Supraf. (mp)	Situație juridică	Observații / Referințe
A1.1		constructii anexa	114	Cu acte	Nr. niveluri:1; S. construita la sol:114 mp; S. construita desfasurata:114 mp;

**Lungime Segmente**

1) Valorile lungimilor segmentelor sunt obținute din proiecție în plan.

Punct început	X / Y	Punct sfârșit	X / Y	Lungime segment (** (m)
1	506.079,325 634.898,565	2	506.076,18 634.918,341	20.025
2	506.076,18 634.918,341	3	506.057,245 634.914,31	19.359
3	506.057,245 634.914,31	4	506.053,134 634.913,528	4.185
4	506.053,134 634.913,528	5	506.058,858 634.881,188	32.843

Punct început	X / Y	Punct sfârșit	X / Y	Lungime segment (** (m)
5	506.058,858 634.881,188	6	506.059,333 634.881,164	0.476
6	506.059,333 634.881,164	7	506.063,544 634.881,309	4.213
7	506.063,544 634.881,309	8	506.068,643 634.881,486	5.102
8	506.068,643 634.881,486	9	506.082,177 634.883,892	13.746
9	506.082,177 634.883,892	1	506.079,325 634.898,565	14.948

\*\* Lungimile segmentelor sunt determinate în planul de proiecție Stereo 70 și sunt rotunjite la 1 milimetru.

\*\*\* Distanța dintre puncte este formată din segmente cumulate ce sunt mai mici decât valoarea 1 milimetru.



**DATE DESPRE IMOBILUL NR. 820**

Oficiul de Cadastru și Publicitate Imobiliară SUCEAVA  
Biroul de Cadastru și Publicitate Imobiliară Vatra Dornei

**A. Partea I. Descrierea imobilului**

TEREN Necunoscut

Adresa: Loc. Dornisoara, Jud. Suceava

Nr. Crt	Nr cadastral Nr. topografic	Suprafața* (mp)	Observații / Referințe
A1		1.116	Sector cadastral:45 Teren neimprejmuit;

**B. Partea II. Proprietari și acte**

Inscrieri privitoare la dreptul de proprietate și alte drepturi reale	Referințe
/	
Act Administrativ nr. 144, din 10/11/2023 emis de CONSILIUL LOCAL AL COMUNEI POIANA STAMPEI (IN ANEXA SE REGASESTE LA POZITIA NR.133);	
B1	A1
Intabulare, drept de PROPRIETATE, dobandit prin Lege, cota actuala 1/1, cota initiala 1/1 1) COMUNA POIANA STAMPEI, CIF:5021250, DOMENIU PRIVAT	

**C. Partea III. SARCINI .**

Inscrieri privind dezmembramintele dreptului de proprietate, drepturi reale de garanție și sarcini	Referințe
NU SUNT	

**Teren**

Nr cadastral	Suprafața (mp)*	Observații / Referințe
	1.116	

\* Suprafața este determinată în planul de proiecție Stereo 70.



**Date referitoare la teren**

Crt	Categorie folosință	Intravilan	Suprafața (mp)	Tarla	Parcelă	Nr. topo	Observații / Referințe
1	curți constructii	DA	990	-	-	-	
2	curți constructii	NU	126	-	-	-	

**Lungime Segmente**

1) Valorile lungimilor segmentelor sunt obținute din proiecție în plan.

Punct început	X / Y	Punct sfârșit	X / Y	Lungime segment (** (m)
1	506.030,134 634.907,074	2	506.028,59 634.882,883	24.24
2	506.028,59 634.882,883	3	506.028,308 634.878,929	3.964
3	506.028,308 634.878,929	4	506.030,913 634.880,681	3.139
4	506.030,913 634.880,681	5	506.031,681 634.882,65	2.113

Punct început	X / Y	Punct sfârșit	X / Y	Lungime segment (** (m)
5	506.031,681 634.882,65	6	506.049,59 634.881,655	17.937
6	506.049,59 634.881,655	7	506.058,858 634.881,188	9.28
7	506.058,858 634.881,188	8	506.053,134 634.913,528	32.843
8	506.053,134 634.913,528	9	506.057,245 634.914,31	4.185
9	506.057,245 634.914,31	10	506.057,191 634.914,848	0.541
10	506.057,191 634.914,848	11	506.056,112 634.925,666	10.872
11	506.056,112 634.925,666	12	506.030,925 634.922,631	25.369
12	506.030,925 634.922,631	13	506.030,704 634.918,281	4.356
13	506.030,704 634.918,281	1	506.030,134 634.907,074	11.221

\*\* Lungimile segmentelor sunt determinate în planul de proiecție Stereo 70 și sunt rotunjite la 1 milimetru.

\*\*\* Distanța dintre puncte este formată din segmente cumulate ce sunt mai mici decât valoarea 1 milimetru.





**DATE DESPRE IMOBILUL NR. 821**

Oficiul de Cadastru și Publicitate Imobiliară SUCEAVA  
Biroul de Cadastru și Publicitate Imobiliară Vatra Dornei

**A. Partea I. Descrierea imobilului**

TEREN Intravilan

Nr. cadastral vechi:367

Adresa: Loc. Dornisoara, Str Dornisoara, Nr. 94, Jud. Suceava

Nr. Crt	Nr cadastral Nr. topografic	Suprafața* (mp)	Observații / Referințe
A1	32364	957	Sector cadastral:45 Teren imprejmuit;

**Construcții**

Crt	Nr cadastral Nr. topografic	Adresa	Observații / Referințe
A1.1	32364	Loc. Dornisoara, Str Dornisoara, Nr. 94, Jud. Suceava	Nr. niveluri:3; S. construita la sol:118 mp; S. construita desfasurata:260 mp; Nr. niveluri:3; An construire:2021; S. construita la sol:118 mp; S. construita desfasurata:260 mp; Casa de vacanta, construita in anul 2021, din lemn, suprafata desfasurata 260 mp, sistem D+P+2M, fara lift si fara certificat energetic
A1.2	32364	Loc. Dornisoara, Str Dornisoara, Nr. 94, Jud. Suceava	Nr. niveluri:1; S. construita la sol:12 mp; S. construita desfasurata:12 mp; Nr. niveluri:1; An construire:2021; S. construita la sol:12 mp; S. construita desfasurata:12 mp; Sauna din lemn, construita in anul 2021

**B. Partea II. Proprietari și acte**

Inscrieri privitoare la dreptul de proprietate și alte drepturi reale		Referințe
<b>7843 / 09/06/2017</b>		
Act Notarial nr. 1199, din 08/06/2017 emis de Vasilit Niculina;		
B4	Intabulare, drept de PROPRIETATE bun comun, dobandit prin Conventie, cota actuala 1/2, cota initiala 1/1 1) PERJU FLORIN-RUBEN 2) PERJU OANA-ALEXANDRA	A1
<b>12805 / 07/09/2020</b>		
Act Administrativ nr. 6478, din 04/09/2020 emis de Primaria Poiana Stampei;		
B5	se notează actualizarea informațiilor cadastrale ale terenului	A1
<b>20047 / 06/12/2021</b>		
Act Administrativ nr. 8753, din 02/12/2021 emis de Comuna Poiana Stampei (Certificat de edificare ; act administrativ nr 11 din 28.05.2021, emis de Comuna Poiana Stampei);		
B7	Intabulare, drept de PROPRIETATE, dobandit prin Construire, cota actuala 1/2, cota initiala 1/1 1) PERJU FLORIN-RUBEN 2) PERJU OANA-ALEXANDRA, soti	A1.1, A1.2
<b>12421 / 03/08/2022</b>		
Act Notarial nr. 1403, din 02/08/2022 emis de BIN Cirligeanu Virginia Laura;		
B9	Intabulare, drept de PROPRIETATE, dobandit prin Conventie, cota actuala 1/2, cota initiala 1/2 1) PERJU JURAVLE MARIUS 2) PERJU-JURAVLE ANDREEA	A1

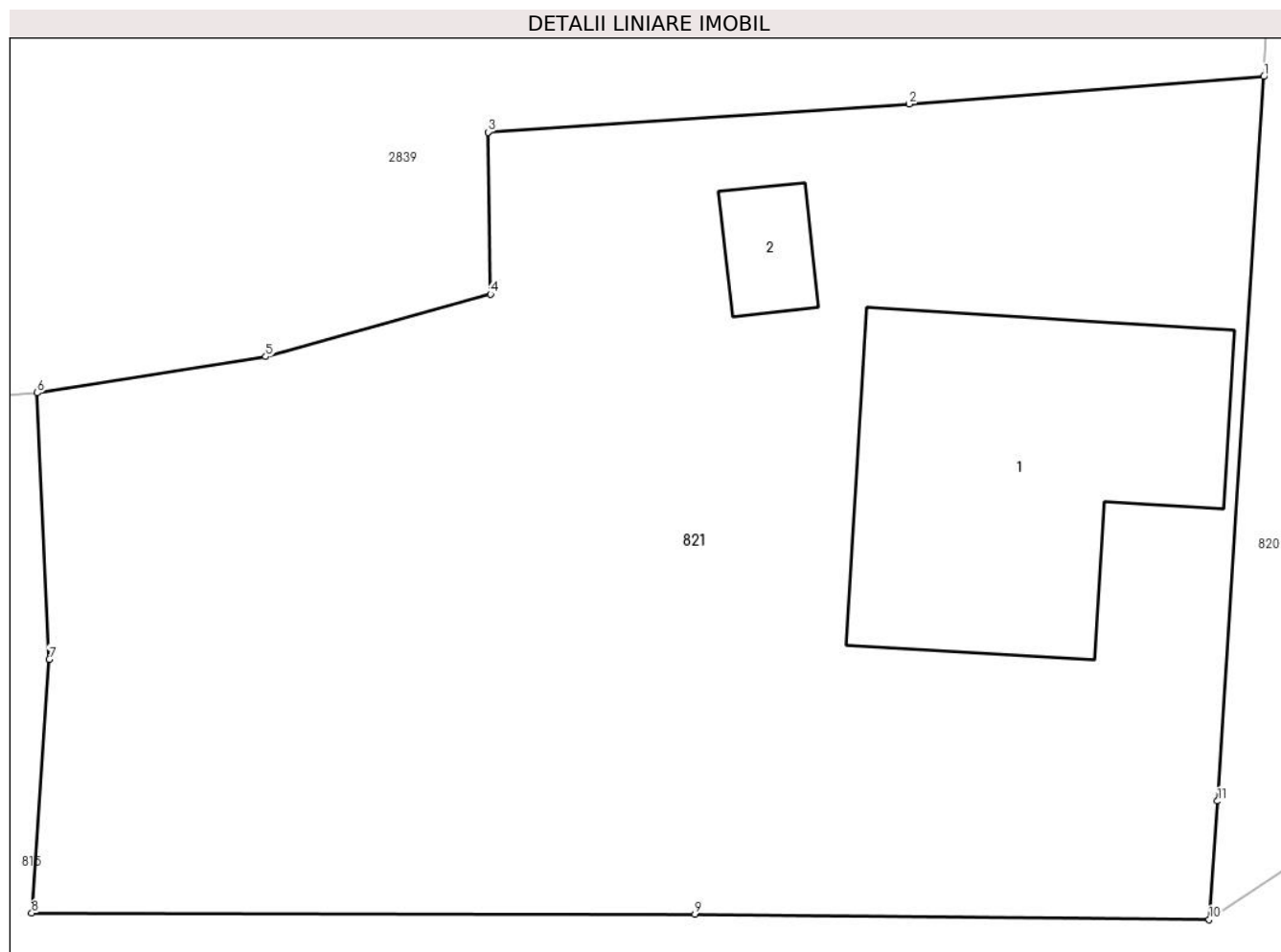
**C. Partea III. SARCINI .**

Inscrieri privind dezmembramintele dreptului de proprietate, drepturi reale de garanție și sarcini	Referințe
NU SUNT	

**Teren**

Nr cadastral	Suprafața (mp)*	Observații / Referințe
32364	957	

\* Suprafața este determinată în planul de proiecție Stereo 70.



**Date referitoare la teren**

Crt	Categorie folosință	Intravilan	Suprafața (mp)	Tarla	Parcelă	Nr. topo	Observații / Referințe
1	curți constructii	DA	957	-	-	-	Imprejmuit cu gard din lemn.

**Date referitoare la construcții**

Crt	Număr	Destinație construcție	Supraf. (mp)	Situație juridică	Observații / Referințe
A1.1	32364	constructii anexa	118	Cu acte	Nr. niveluri:3; S. construita la sol:118 mp; S. construita desfasurata:260 mp; Nr. niveluri:3; An construire:2021; S. construita la sol:118 mp; S. construita desfasurata:260 mp; Casa de vacanta, construita in anul 2021, din lemn, suprafata desfasurata 260 mp, sistem D+P+2M, fara lift si fara certificat energetic
A1.2	32364	constructii anexa	12	Cu acte	Nr. niveluri:1; S. construita la sol:12 mp; S. construita desfasurata:12 mp; Nr. niveluri:1; An construire:2021; S. construita la sol:12 mp; S. construita desfasurata:12 mp; Sauna din lemn, construita in anul 2021

**Lungime Segmente**

1) Valorile lungimilor segmentelor sunt obținute din proiecție în plan.

Punct început	X / Y	Punct sfârșit	X / Y	Lungime segment (** (m)
1	506.030,134 634.907,074	2	506.018,286 634.906,152	11.884
2	506.018,286 634.906,152	3	506.004,21 634.905,217	14.107
3	506.004,21 634.905,217	4	506.004,291 634.899,81	5.408
4	506.004,291 634.899,81	5	505.996,786 634.897,723	7.79
5	505.996,786 634.897,723	6	505.989,147 634.896,515	7.734
6	505.989,147 634.896,515	7	505.989,551 634.887,619	8.905
7	505.989,551 634.887,619	8	505.988,963 634.879,141	8.498
8	505.988,963 634.879,141	9	506.011,129 634.879,102	22.166
9	506.011,129 634.879,102	10	506.028,308 634.878,929	17.18
10	506.028,308 634.878,929	11	506.028,59 634.882,883	3.964
11	506.028,59 634.882,883	1	506.030,134 634.907,074	24.24

\*\* Lungimile segmentelor sunt determinate în planul de proiecție Stereo 70 și sunt rotunjite la 1 milimetru.

\*\*\* Distanța dintre puncte este formată din segmente cumulate ce sunt mai mici decât valoarea 1 milimetru.



**DATE DESPRE IMOBILUL NR. 822**

Oficiul de Cadastru și Publicitate Imobiliară SUCEAVA  
Biroul de Cadastru și Publicitate Imobiliară Vatra Dornei

**A. Partea I. Descrierea imobilului**

TEREN Necunoscut

Adresa: Loc. Dornisoara, Jud. Suceava

Nr. Crt	Nr cadastral Nr. topografic	Suprafața* (mp)	Observații / Referințe
A1		1.238	Sector cadastral:46 Teren neimpregmuit;

**Construcții**

Crt	Nr cadastral Nr. topografic	Adresa	Observații / Referințe
A1.1		Loc. Dornisoara, Jud. Suceava	Nr. niveluri:1; S. construita la sol:54 mp; S. construita desfasurata:54 mp;

**B. Partea II. Proprietari și acte**

Inscrieri privitoare la dreptul de proprietate și alte drepturi reale		Referințe
/		
Act Normativ nr. 7, din 13/03/1996 emis de PARLAMENTUL ROMANIEI;		
B1	Intabulare, drept de PROPRIETATE, dobandit prin Lege, cota actuala 1/1, cota initiala 1/1 1) NEIDENTIFICAT NEIDENTIFICAT	A1
Act Administrativ nr. 5922, din 07/07/2023 emis de PRIMARIA COMUNEI POIANA STAMPEI;		
B2	SE NOTEAZA POSESIA FAPTICA IN FAVOAREA LUI 1) SAS IONEL	A1
Act Administrativ nr. 2981, din 31/03/2023 emis de PRIMARIA COMUNEI POIANA STAMPEI;		
B3	Intabulare, drept de PROPRIETATE, dobandit prin Lege, cota actuala 1/1, cota initiala 1/1 1) SAS IONEL	A1.1

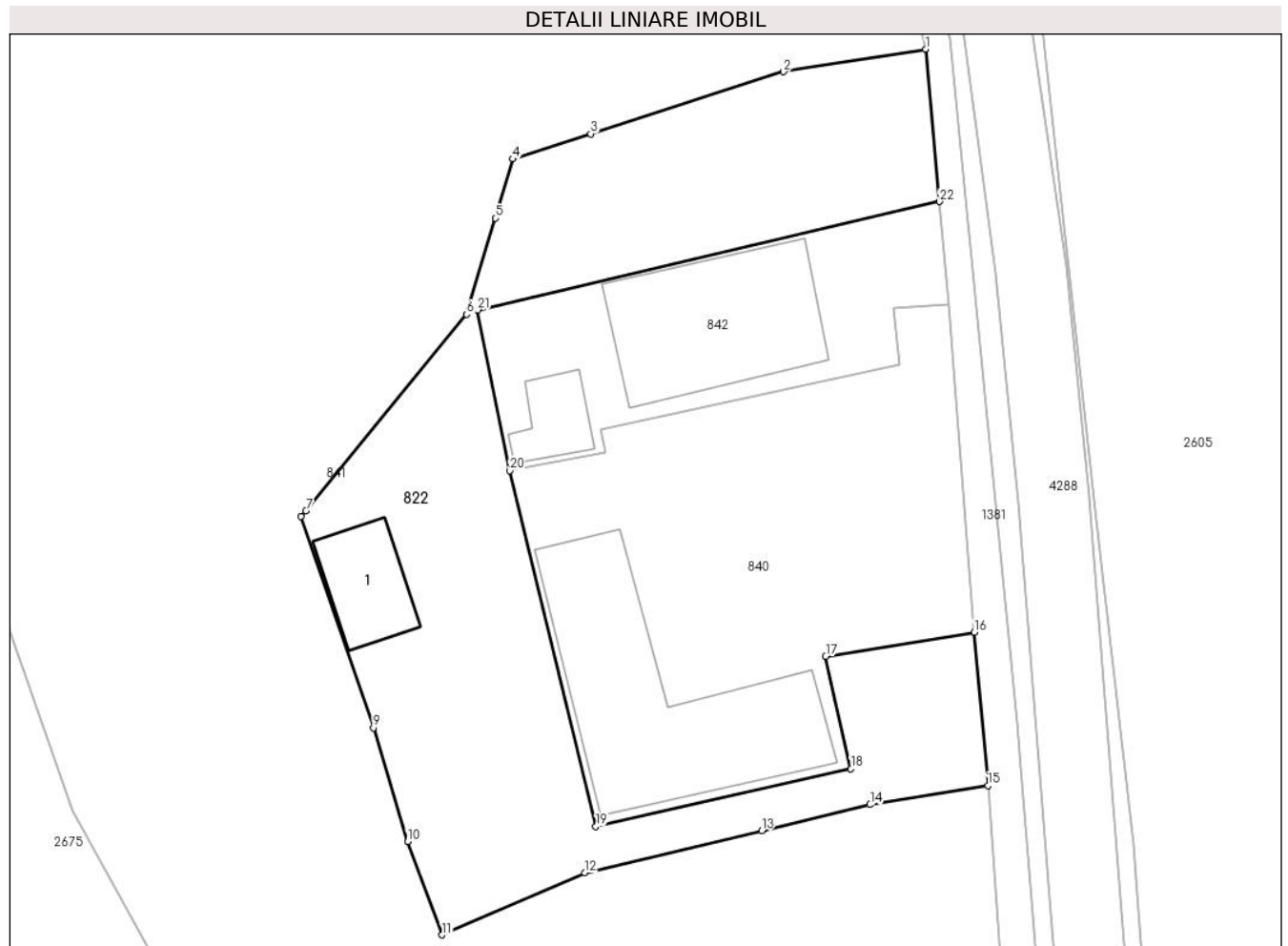
**C. Partea III. SARCINI .**

Inscrieri privind dezmembramintele dreptului de proprietate, drepturi reale de garanție și sarcini	Referințe
NU SUNT	

**Teren**

Nr cadastral	Suprafața (mp)*	Observații / Referințe
	1.238	

\* Suprafața este determinată în planul de proiecție Stereo 70.



**Date referitoare la teren**

Crt	Categorie folosință	Intravilan	Suprafața (mp)	Tarla	Parcelă	Nr. topo	Observații / Referințe
1	curți constructii	DA	1.171	-	-	-	
2	curți constructii	NU	12	-	-	-	
3	curți constructii	NU	55	-	-	-	

**Date referitoare la construcții**

Crt	Număr	Destinație construcție	Supraf. (mp)	Situație juridică	Observații / Referințe
A1.1		construcții anexa	54	Cu acte	Nr. niveluri:1; S. construita la sol:54 mp; S. construita desfasurata:54 mp;

**Lungime Segmente**

1) Valorile lungimilor segmentelor sunt obținute din proiecție în plan.

Punct început	X / Y	Punct sfârșit	X / Y	Lungime segment (** (m)
1	506.520,689 634.674,54	2	506.509,542 634.672,776	11.286
3	506.494,434 634.667,921	4	506.488,312 634.665,953	6.431

Punct început	X / Y	Punct sfârșit	X / Y	Lungime segment (** (m)
2	506.509,542 634.672,776	3	506.494,434 634.667,921	15.869
4	506.488,312 634.665,953	5	506.486,948 634.661,34	4.81

Punct început	X / Y	Punct sfârșit	X / Y	Lungime segment (** (m)
5	506.486,948 634.661,34	6	506.484,719 634.653,798	7.864
7	506.472,121 634.638,434	8	506.471,75 634.637,982	0.585
9	506.477,408 634.621,447	10	506.480,084 634.612,561	9.28
11	506.482,806 634.605,26	12	506.493,983 634.610,112	12.185
13	506.507,82 634.613,421	14	506.516,318 634.615,453	8.738
15	506.525,551 634.616,95	16	506.524,483 634.628,943	12.04
17	506.512,845 634.627,05	18	506.514,812 634.618,268	9.0
19	506.494,843 634.613,74	20	506.488,08 634.641,562	28.632
21	506.485,58 634.654,14	22	506.521,73 634.662,622	37.132

Punct început	X / Y	Punct sfârșit	X / Y	Lungime segment (** (m)
6	506.484,719 634.653,798	7	506.472,121 634.638,434	19.869
8	506.471,75 634.637,982	9	506.477,408 634.621,447	17.476
10	506.480,084 634.612,561	11	506.482,806 634.605,26	7.792
12	506.493,983 634.610,112	13	506.507,82 634.613,421	14.227
14	506.516,318 634.615,453	15	506.525,551 634.616,95	9.354
16	506.524,483 634.628,943	17	506.512,845 634.627,05	11.791
18	506.514,812 634.618,268	19	506.494,843 634.613,74	20.476
20	506.488,08 634.641,562	21	506.485,58 634.654,14	12.824
22	506.521,73 634.662,622	1	506.520,689 634.674,54	11.963

\*\* Lungimile segmentelor sunt determinate în planul de proiecție Stereo 70 și sunt rotunjite la 1 milimetru.

\*\*\* Distanța dintre puncte este formată din segmente cumulate ce sunt mai mici decât valoarea 1 milimetru.





**DATE DESPRE IMOBILUL NR. 823**

Oficiul de Cadastru și Publicitate Imobiliară SUCEAVA  
Biroul de Cadastru și Publicitate Imobiliară Vatra Dornei

**A. Partea I. Descrierea imobilului**

TEREN Necunoscut

Adresa: Loc. Dornisoara, Jud. Suceava

Nr. Crt	Nr cadastral Nr. topografic	Suprafața* (mp)	Observații / Referințe
A1		11.503	Sector cadastral:46 Teren neimprijmit;

**Construcții**

Crt	Nr cadastral Nr. topografic	Adresa	Observații / Referințe
A1.1		Loc. Dornisoara, Jud. Suceava	Nr. niveluri:1; S. construita la sol:26 mp; S. construita desfasurata:26 mp;
A1.2		Loc. Dornisoara, Jud. Suceava	Nr. niveluri:1; S. construita la sol:111 mp; S. construita desfasurata:111 mp;
A1.3		Loc. Dornisoara, Jud. Suceava	Nr. niveluri:1; S. construita la sol:22 mp; S. construita desfasurata:22 mp;

**B. Partea II. Proprietari și acte**

Inscrieri privitoare la dreptul de proprietate și alte drepturi reale		Referințe
/		
Act Normativ nr. 7, din 13/03/1996 emis de PARLAMENTUL ROMANIEI;		
B1	Intabulare, drept de PROPRIETATE, dobandit prin Lege, cota actuala 1/1, cota initiala 1/1 1) NEIDENTIFICAT NEIDENTIFICAT	A1
Act Administrativ nr. 5919, din 07/07/2023 emis de PRIMARIA COMUNEI POIANA STAMPEI;		
B2	SE NOTEAZA POSESIA FAPTICA IN FAVOAREA LUI 1) CHELSOI RODICA	A1
Act Administrativ nr. 2981, din 31/03/2023 emis de PRIMARIA COMUNEI POIANA STAMPEI;		
B3	Intabulare, drept de PROPRIETATE, dobandit prin Lege, cota actuala 1/1, cota initiala 1/1 1) CHELSOI RODICA	A1.1, A1.2, A1.3

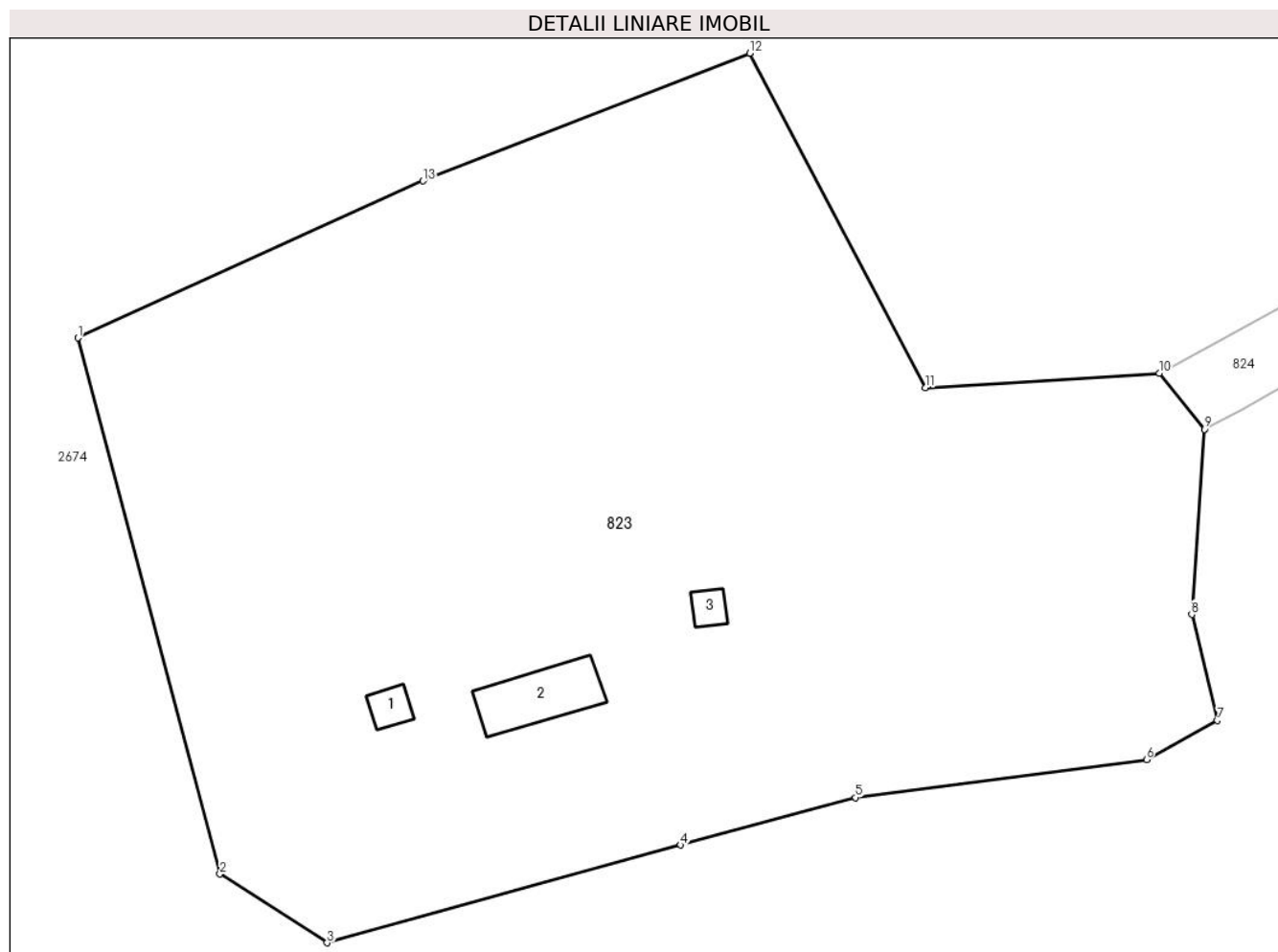
**C. Partea III. SARCINI .**

Inscrieri privind dezmembramintele dreptului de proprietate, drepturi reale de garanție și sarcini	Referințe
NU SUNT	

### Teren

Nr cadastral	Suprafața (mp)*	Observații / Referințe
	11.503	

\* Suprafața este determinată în planul de proiecție Stereo 70.



### Date referitoare la teren

Crt	Categorie folosință	Intravilan	Suprafața (mp)	Tarla	Parcelă	Nr. topo	Observații / Referințe
1	curți constructii	DA	7.020	-	-	-	
2	curți constructii	NU	4.483	-	-	-	

### Date referitoare la construcții

Crt	Număr	Destinație construcție	Supraf. (mp)	Situație juridică	Observații / Referințe
A1.1		construcții anexa	26	Cu acte	Nr. niveluri:1; S. construita la sol:26 mp; S. construita desfasurata:26 mp;
A1.2		construcții de locuinte	111	Cu acte	Nr. niveluri:1; S. construita la sol:111 mp; S. construita desfasurata:111 mp;
A1.3		construcții anexa	22	Cu acte	Nr. niveluri:1; S. construita la sol:22 mp; S. construita desfasurata:22 mp;

### Lungime Segmente

1) Valorile lungimilor segmentelor sunt obținute din proiecție în plan.

Punct început	X / Y	Punct sfârșit	X / Y	Lungime segment (** (m))
1	505.489,036 634.740,055	2	505.508,119 634.668,091	74.451

Punct început	X / Y	Punct sfârșit	X / Y	Lungime segment (** (m)
2	505.508,119 634.668,091	3	505.522,523 634.658,865	17.105
3	505.522,523 634.658,865	4	505.570,012 634.671,979	49.266
4	505.570,012 634.671,979	5	505.593,522 634.678,348	24.357
5	505.593,522 634.678,348	6	505.632,575 634.683,461	39.386
6	505.632,575 634.683,461	7	505.642,117 634.688,702	10.887
7	505.642,117 634.688,702	8	505.638,646 634.702,928	14.643
8	505.638,646 634.702,928	9	505.640,35 634.727,796	24.926
9	505.640,35 634.727,796	10	505.634,303 634.735,333	9.663
10	505.634,303 634.735,333	11	505.602,901 634.733,341	31.465
11	505.602,901 634.733,341	12	505.579,279 634.778,26	50.752
12	505.579,279 634.778,26	13	505.535,39 634.761,125	47.115
13	505.535,39 634.761,125	1	505.489,036 634.740,055	50.918

\*\* Lungimile segmentelor sunt determinate în planul de proiecție Stereo 70 și sunt rotunjite la 1 milimetru.

\*\*\* Distanța dintre puncte este formată din segmente cumulate ce sunt mai mici decât valoarea 1 milimetru.



**DATE DESPRE IMOBILUL NR. 824**

Oficiul de Cadastru și Publicitate Imobiliară SUCEAVA  
Biroul de Cadastru și Publicitate Imobiliară Vatra Dornei

**A. Partea I. Descrierea imobilului**

TEREN Extravilan

Adresa: Jud. Suceava

Nr. Crt	Nr cadastral Nr. topografic	Suprafața* (mp)	Observații / Referințe
A1		2.559	Sector cadastral:46 Teren neimprejmuit;

**B. Partea II. Proprietari și acte**

Inscrieri privitoare la dreptul de proprietate și alte drepturi reale	Referințe
/	
Act Administrativ nr. 144, din 10/11/2023 emis de Consiliul Local al Comunei Poiana Stampei (IN ANEXA SE REGASESRE LA POZITIA NR. 158);	
B1	A1
Intabulare, drept de PROPRIETATE, dobandit prin Lege, cota actuala 1/1, cota initiala 1/1	
1) COMUNA POIANA STAMPEI, CIF:5021250, - DOMENIUL PRIVAT	

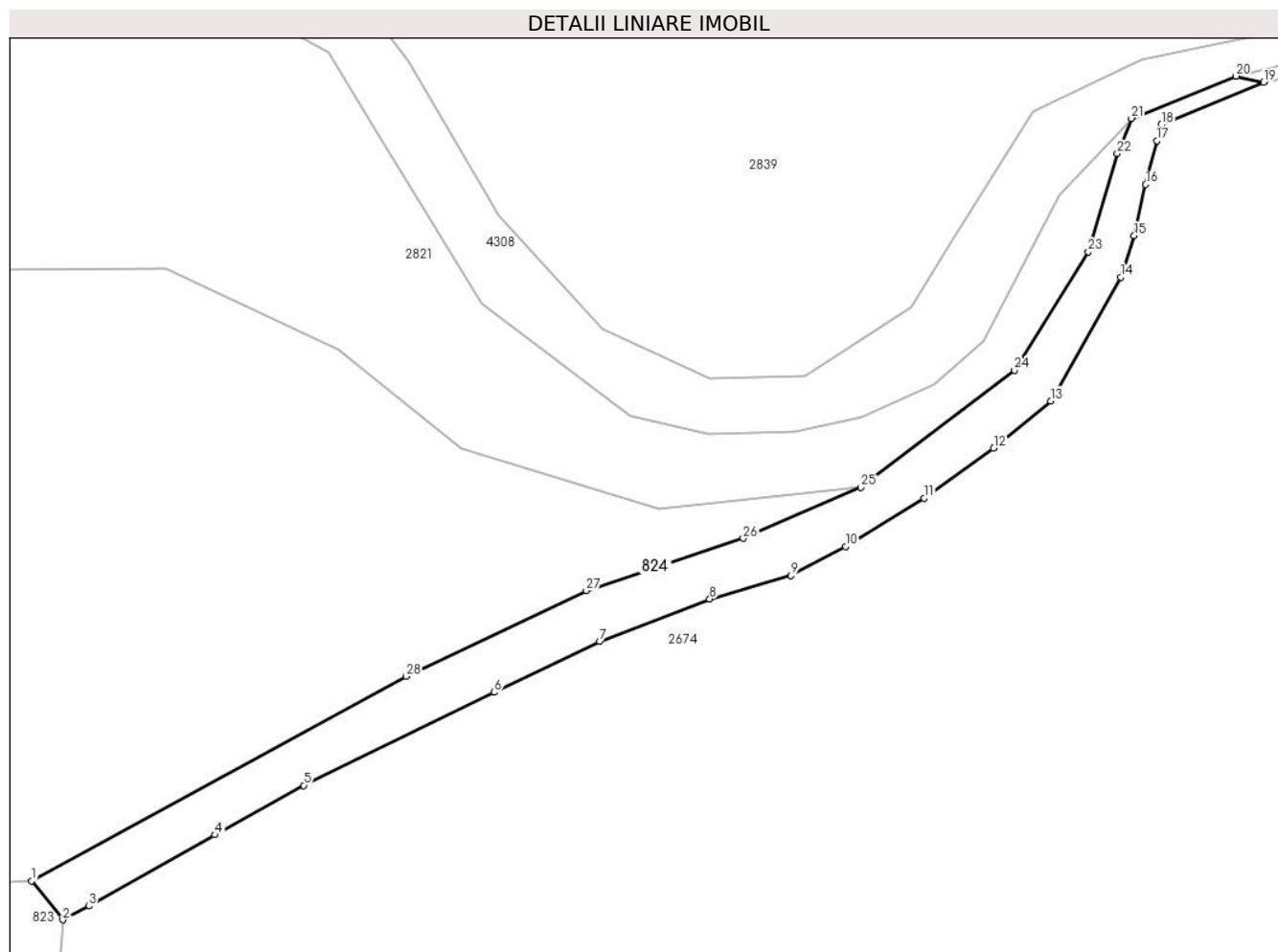
**C. Partea III. SARCINI .**

Inscrieri privind dezmembramintele dreptului de proprietate, drepturi reale de garanție și sarcini	Referințe
NU SUNT	

**Teren**

Nr cadastral	Suprafața (mp)*	Observații / Referințe
	2.559	

\* Suprafața este determinată în planul de proiecție Stereo 70.



**Date referitoare la teren**

Crt	Categorie folosință	Intra vilan	Suprafața (mp)	Tarla	Parcelă	Nr. topo	Observații / Referințe
1	drum	NU	2.559	-	-	-	

**Lungime Segmente**

1) Valorile lungimilor segmentelor sunt obținute din proiecție în plan.

Punct început	X / Y	Punct sfârșit	X / Y	Lungime segment (** (m)
1	505.634,303 634.735,333	2	505.640,35 634.727,796	9.663
3	505.645,402 634.730,461	4	505.669,777 634.744,242	28.001
5	505.687,013 634.753,801	6	505.723,862 634.771,842	41.028
7	505.744,308 634.781,652	8	505.765,588 634.789,906	22.825
9	505.781,3 634.794,431	10	505.791,891 634.800,049	11.989

Punct început	X / Y	Punct sfârșit	X / Y	Lungime segment (** (m)
2	505.640,35 634.727,796	3	505.645,402 634.730,461	5.712
4	505.669,777 634.744,242	5	505.687,013 634.753,801	19.709
6	505.723,862 634.771,842	7	505.744,308 634.781,652	22.678
8	505.765,588 634.789,906	9	505.781,3 634.794,431	16.351
10	505.791,891 634.800,049	11	505.807,125 634.809,363	17.856

Punct început	X / Y	Punct sfârșit	X / Y	Lungime segment (** (m)
11	505.807,125 634.809,363	12	505.820,6 634.819,059	16.601
13	505.831,588 634.828,208	14	505.845,218 634.852,171	27.568
15	505.847,803 634.860,177	16	505.850,014 634.870,089	10.156
17	505.852,162 634.878,561	18	505.853,07 634.881,631	3.201
19	505.872,865 634.889,823	20	505.867,482 634.891,044	5.52
21	505.847,244 634.882,885	22	505.844,502 634.876,05	7.364
23	505.838,906 634.857,075	24	505.824,583 634.834,15	27.032
25	505.794,884 634.811,467	26	505.772,097 634.801,621	24.823
27	505.741,715 634.791,493	28	505.706,831 634.774,895	38.631

Punct început	X / Y	Punct sfârșit	X / Y	Lungime segment (** (m)
12	505.820,6 634.819,059	13	505.831,588 634.828,208	14.298
14	505.845,218 634.852,171	15	505.847,803 634.860,177	8.413
16	505.850,014 634.870,089	17	505.852,162 634.878,561	8.74
18	505.853,07 634.881,631	19	505.872,865 634.889,823	21.423
20	505.867,482 634.891,044	21	505.847,244 634.882,885	21.821
22	505.844,502 634.876,05	23	505.838,906 634.857,075	19.783
24	505.824,583 634.834,15	25	505.794,884 634.811,467	37.37
26	505.772,097 634.801,621	27	505.741,715 634.791,493	32.026
28	505.706,831 634.774,895	1	505.634,303 634.735,333	82.616

\*\* Lungimile segmentelor sunt determinate în planul de proiecție Stereo 70 și sunt rotunjite la 1 milimetru.

\*\*\* Distanța dintre puncte este formată din segmente cumulate ce sunt mai mici decât valoarea 1 milimetru.





**DATE DESPRE IMOBILUL NR. 825**

Oficiul de Cadastru și Publicitate Imobiliară SUCEAVA  
Biroul de Cadastru și Publicitate Imobiliară Vatra Dornei

**A. Partea I. Descrierea imobilului**

TEREN Intravilan

Adresa: Loc. Poiana Stampei, Jud. Suceava

Nr. Crt	Nr cadastral Nr. topografic	Suprafața* (mp)	Observații / Referințe
A1		353	Sector cadastral:46 Teren neimprejmuit;

**B. Partea II. Proprietari și acte**

Inscrieri privitoare la dreptul de proprietate și alte drepturi reale		Referințe
/		
Act Administrativ nr. 144, din 10/11/2023 emis de CONSILIUL LOCAL AL COMUNEI POIANA STAMPEI (IN ANEXA SE REGASESRE LA POZITIA NR. 159);		
B1	Intabulare, drept de PROPRIETATE, dobandit prin Lege, cota actuala 1/1, cota initiala 1/1 1) COMUNA POIANA STAMPEI, CIF:5021250, - DOMENIUL PRIVAT	A1

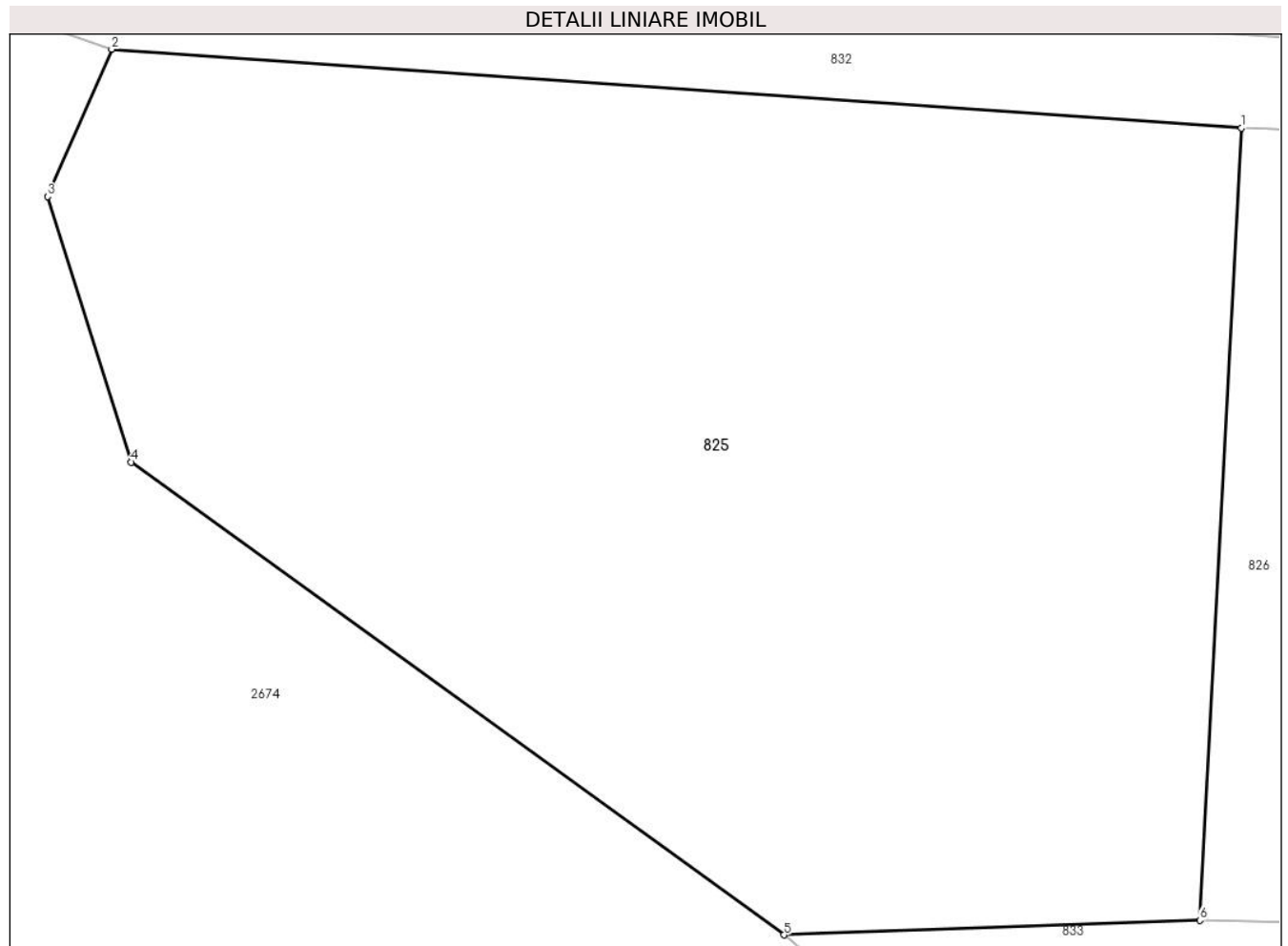
**C. Partea III. SARCINI .**

Inscrieri privind dezmembramintele dreptului de proprietate, drepturi reale de garanție și sarcini	Referințe
NU SUNT	

**Teren**

Nr cadastral	Suprafața (mp)*	Observații / Referințe
	353	

\* Suprafața este determinată în planul de proiecție Stereo 70.



**Date referitoare la teren**

Crt	Categorie folosință	Intravilan	Suprafața (mp)	Tarla	Parcelă	Nr. topo	Observații / Referințe
1	curți constructii	DA	353	-	-	-	

**Lungime Segmente**

1) Valorile lungimilor segmentelor sunt obținute din proiecție în plan.

Punct început	X / Y	Punct sfârșit	X / Y	Lungime segment (** (m)
1	505.999,893 634.868,832	2	505.975,892 634.870,507	24.059
2	505.975,892 634.870,507	3	505.974,531 634.867,38	3.41
3	505.974,531 634.867,38	4	505.976,31 634.861,744	5.91
4	505.976,31 634.861,744	5	505.990,174 634.851,714	17.112
5	505.990,174 634.851,714	6	505.999,007 634.852,022	8.838

Punct început	X / Y	Punct sfârşit	X / Y	Lungime segment (** (m)
6	505.999,007 634.852,022	1	505.999,893 634.868,832	16.833

\*\* Lungimile segmentelor sunt determinate în planul de proiecţie Stereo 70 şi sunt rotunjite la 1 milimetru.

\*\*\* Distanţa dintre puncte este formată din segmente cumulate ce sunt mai mici decât valoarea 1 milimetru.



**DATE DESPRE IMOBILUL NR. 826**

Oficiul de Cadastru și Publicitate Imobiliară SUCEAVA  
Biroul de Cadastru și Publicitate Imobiliară Vatra Dornei

**A. Partea I. Descrierea imobilului**

TEREN Intravilan

Adresa: Loc. Dornisoara, Str Dornisoara, Nr. 95, Jud. Suceava

Nr. Crt	Nr cadastral Nr. topografic	Suprafața* (mp)	Observații / Referințe
A1	32772	354	Sector cadastral:46 Teren neimpregmuit;

**Construcții**

Crt	Nr cadastral Nr. topografic	Adresa	Observații / Referințe
A1.1	32772-C1	Loc. Dornisoara, Str Dornisoara, Nr. 95, Jud. Suceava	Nr. niveluri:1; S. construita la sol:128 mp; S. construita desfasurata:201 mp; Casă de locuit în regim P + M, construită în anul 2020.

**B. Partea II. Proprietari și acte**

Inscrieri privitoare la dreptul de proprietate și alte drepturi reale		Referințe
<b>622 / 16/01/2018</b>		
Act Notarial nr. 166, din 16/01/2018 emis de Vasilut Niculina;		
B1	Se infiinteaza cartea funciara 32772 a imobilului cu numarul cadastral 32772/Poiana Stampei, rezultat din dezmembrarea imobilului cu numarul cadastral 30370 inscris in cartea funciara 30370;	A1
<b>624 / 16/01/2018</b>		
Act Notarial nr. 167, din 16/01/2018 emis de Vasilut Niculina;		
B3	Intabulare, drept de PROPRIETATE bun propriu, dobandit prin Conventie, cota actuala 1/1, cota initiala 1/1 1) CUCIUREAN MARIAN-VICTOR	A1
<b>675 / 19/01/2021</b>		
Act Administrativ nr. 8918, din 09/12/2020 emis de PRIMARIA POIANA STAMPEI;		
B4	Intabulare, drept de PROPRIETATE, dobandit prin Construire, cota actuala 1/1, cota initiala 1/1 1) CUCIUREAN MARIAN-VICTOR	A1.1
B5	se notează evidențierea construcției C1	A1.1

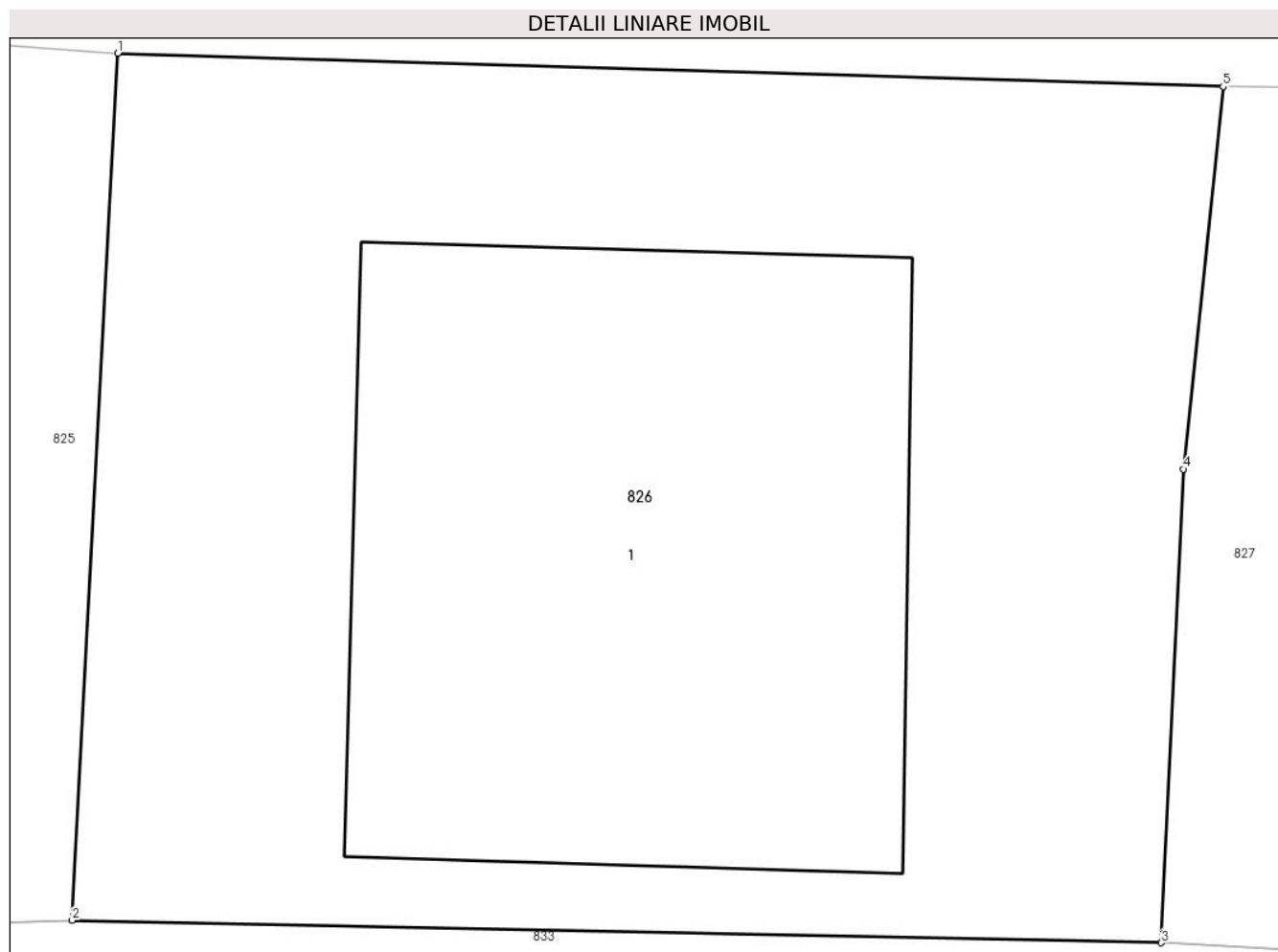
**C. Partea III. SARCINI**

Inscrieri privind dezmembramintele dreptului de proprietate, drepturi reale de garanție și sarcini		Referințe
<b>624 / 16/01/2018</b>		
Act Notarial nr. 167, din 16/01/2018 emis de Vasilut Niculina;		
C2	se notează radierea dreptului de uzufruct ca urmare a vânzării imobilului	A1

### Teren

Nr cadastral	Suprafața (mp)*	Observații / Referințe
32772	354	

\* Suprafața este determinată în planul de proiecție Stereo 70.



### Date referitoare la teren

Crt	Categorie folosință	Intra vilan	Suprafața (mp)	Tarla	Parcelă	Nr. topo	Observații / Referințe
1	curți constructii	DA	354	-	-	-	

### Date referitoare la construcții

Crt	Număr	Destinație construcție	Supraf. (mp)	Situație juridică	Observații / Referințe
A1.1	32772-C1	construcții de locuințe	128	Cu acte	Nr. niveluri:1; S. construita la sol:128 mp; S. construita desfasurata:201 mp; Casă de locuit în regim P + M, construită în anul 2020.

### Lungime Segmente

1) Valorile lungimilor segmentelor sunt obținute din proiecție în plan.

Punct început	X / Y	Punct sfârșit	X / Y	Lungime segment (** (m)
1	505.999,893 634.868,832	2	505.999,007 634.852,022	16.833
2	505.999,007 634.852,022	3	506.020,136 634.851,588	21.133
3	506.020,136 634.851,588	4	506.020,563 634.860,77	9.192

Punct început	X / Y	Punct sfârșit	X / Y	Lungime segment (** (m)
4	506.020,563 634.860,77	5	506.021,334 634.868,187	7.457
5	506.021,334 634.868,187	1	505.999,893 634.868,832	21.451

\*\* Lungimile segmentelor sunt determinate în planul de proiecție Stereo 70 și sunt rotunjite la 1 milimetru.

\*\*\* Distanța dintre puncte este formată din segmente cumulate ce sunt mai mici decât valoarea 1 milimetru.





**DATE DESPRE IMOBILUL NR. 827**

Oficiul de Cadastru și Publicitate Imobiliară SUCEAVA  
Biroul de Cadastru și Publicitate Imobiliară Vatra Dornei

**A. Partea I. Descrierea imobilului**

TEREN Intravilan

Adresa: Loc. Dornisoara, Str Dornisoara, Nr. 96, Jud. Suceava

Nr. Crt	Nr cadastral Nr. topografic	Suprafața* (mp)	Observații / Referințe
A1	32773	Din acte: 646 Masurata: 665	Sector cadastral:46 Teren imprejmuit;

**Construcții**

Crt	Nr cadastral Nr. topografic	Adresa	Observații / Referințe
A1.1	32773-C1	Loc. Dornisoara, Str Dornisoara, Nr. 96, Jud. Suceava	Nr. niveluri:1; S. construita la sol:48 mp; S. construita desfasurata:48 mp; Casa din lemn cu un singur nivel: Sc=48mp;Sd=48mp,fara certificat energetic si lift.
A1.2	32773-C2	Loc. Dornisoara, Str Dornisoara, Nr. 96, Jud. Suceava	Nr. niveluri:1; S. construita la sol:32 mp; S. construita desfasurata:32 mp; Bucatarie din lemn cu un singur nivel:Sc=32mp;Sd=32mp
A1.3	32773-C3	Loc. Dornisoara, Str Dornisoara, Nr. 96, Jud. Suceava	Nr. niveluri:1; S. construita la sol:35 mp; S. construita desfasurata:35 mp; Magazie din lemn cu un singur nivel: Sc=35mp;Sd=35mp
A1.4	32773-C4	Loc. Dornisoara, Str Dornisoara, Nr. 96, Jud. Suceava	Nr. niveluri:1; S. construita la sol:45 mp; S. construita desfasurata:45 mp; Anexa din lemn cu un singur nivel: Sc=33mp;Sd=33mp

**B. Partea II. Proprietari și acte**

Inscrieri privitoare la dreptul de proprietate și alte drepturi reale	Referințe
<b>622 / 16/01/2018</b>	
Act Notarial nr. 166, din 16/01/2018 emis de Vasilit Niculina;	
B1	Se infiinteaza cartea funciara 32773 a imobilului cu numarul cadastral 32773/Poiana Stampei, rezultat din dezmembrarea imobilului cu numarul cadastral 30370 inscris in cartea funciara 30370;
	A1
Act Notarial nr. 550, din 09/04/2010 emis de BNP NICULINA VASILUT;	
B2	Intabulare, drept de PROPRIETATE bun propriu, dobandit prin Conventie, cota actuala 1/1, cota initiala 1/1
	A1, A1.1, A1.2
	1) <b>RUSU MIHAELA-ELENA</b>
	OBSERVATII: pozitie transcrisa din CF 30370/Poiana Stampei, inscrisa prin incheierea nr. 2215 din 12/04/2010;
/	
Act Administrativ nr. 2981, din 31/03/2023 emis de PRIMARIA COMUNEI POIANA STAMPEI;	
B3	Intabulare, drept de PROPRIETATE, dobandit prin Conventie, cota actuala 1/1, cota initiala 1/1
	A1.3, A1.4
	1) <b>RUSU MIHAELA-ELENA</b>

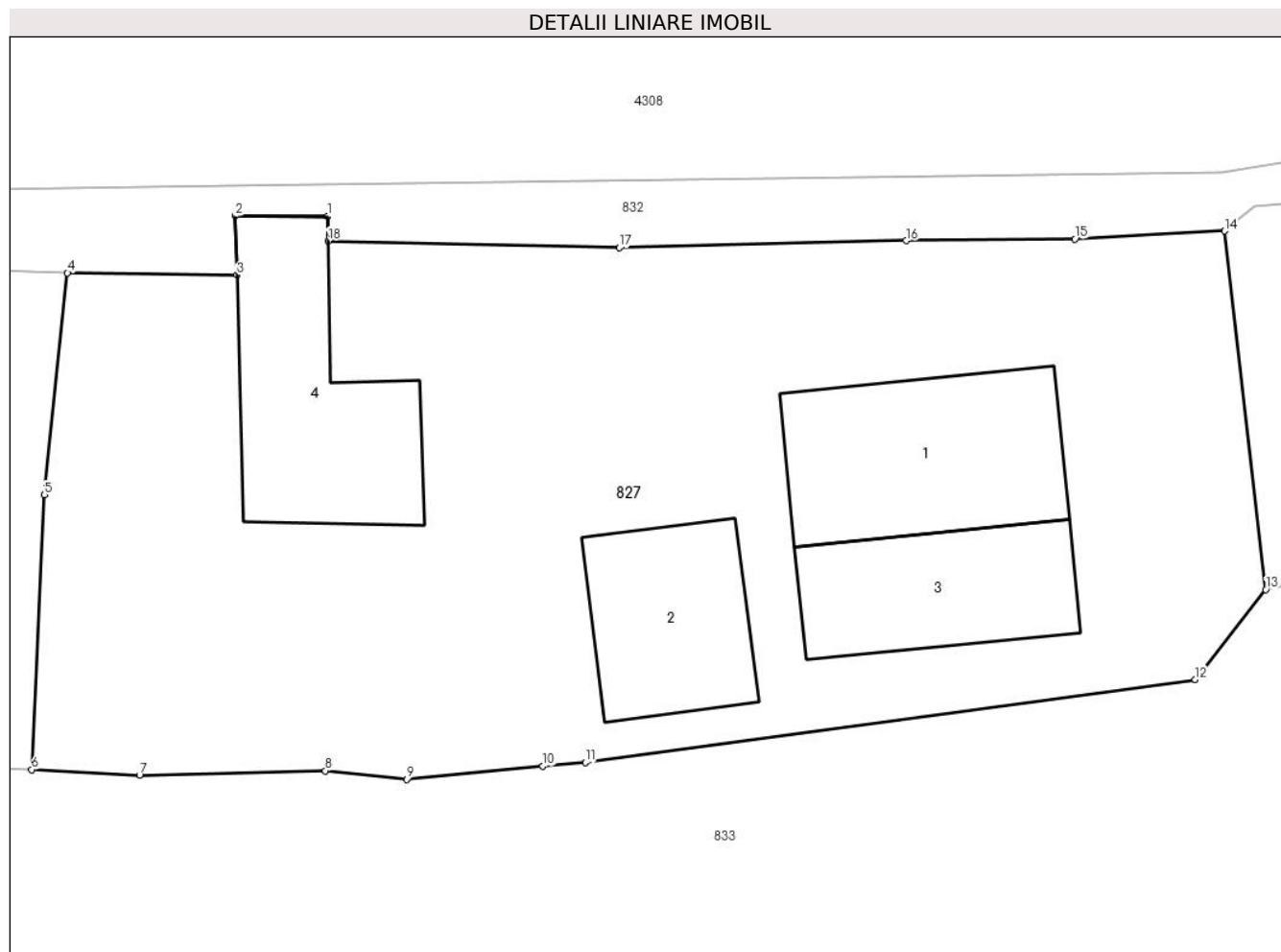
**C. Partea III. SARCINI**

Inscrieri privind dezmembramintele dreptului de proprietate, drepturi reale de garanție și sarcini	Referințe
<b>622 / 16/01/2018</b>	
Act Notarial nr. 550, din 09/04/2010 emis de BNP NICULINA VASILUT;	
C1	Intabulare, drept de UZUFRACT VIAGER, cota actuala 1/1, cota initiala 1/1
	A1, A1.1, A1.2
	1) <b>RÂNZAS IONEL</b>
	2) <b>RÂNZAS EUGENIA</b>
	OBSERVATII: pozitie transcrisa din CF 30370/Poiana Stampei, inscrisa prin incheierea nr. 2215 din 12/04/2010;

**Teren**

Nr cadastral	Suprafața (mp)*	Observații / Referințe
32773	Din acte: 646 Masurata: 665	

\* Suprafața este determinată în planul de proiecție Stereo 70.



**Date referitoare la teren**

Crt	Categorie folosință	Intra vilan	Suprafața (mp)	Tarla	Parcelă	Nr. topo	Observații / Referințe
1	curți constructii	DA	665	-	-	-	Terenul este delimitat partial cu gard si partial tarusat

**Date referitoare la construcții**

Crt	Număr	Destinație construcție	Supraf. (mp)	Situație juridică	Observații / Referințe
A1.1	32773-C1	construcții de locuințe	48	Cu acte	Nr. niveluri:1; S. construita la sol:48 mp; S. construita desfasurata:48 mp; Casa din lemn cu un singur nivel:Sc=48mp;Sd=48mp,fara certificat energetic si lift.
A1.2	32773-C2	construcții anexa	32	Cu acte	Nr. niveluri:1; S. construita la sol:32 mp; S. construita desfasurata:32 mp; Bucatarie din lemn cu un singur nivel:Sc=32mp;Sd=32mp
A1.3	32773-C3	construcții anexa	35	Cu acte	Nr. niveluri:1; S. construita la sol:35 mp; S. construita desfasurata:35 mp; Magazie din lemn cu un singur nivel:Sc=35mp;Sd=35mp
A1.4	32773-C4	construcții anexa	45	Cu acte	Nr. niveluri:1; S. construita la sol:45 mp; S. construita desfasurata:45 mp; Anexa din lemn cu un singur nivel:Sc=33mp;Sd=33mp

## Lungime Segmente

1) Valorile lungimilor segmentelor sunt obținute din proiecție în plan.

Punct început	X / Y	Punct sfârșit	X / Y	Lungime segment (** (m)
1	506.030,039 634.870,085	2	506.026,94 634.870,091	3.099
2	506.026,94 634.870,091	3	506.027,001 634.868,112	1.98
3	506.027,001 634.868,112	4	506.021,334 634.868,187	5.667
4	506.021,334 634.868,187	5	506.020,563 634.860,77	7.457
5	506.020,563 634.860,77	6	506.020,136 634.851,588	9.192
6	506.020,136 634.851,588	7	506.023,742 634.851,4	3.611
7	506.023,742 634.851,4	8	506.029,955 634.851,545	6.215
8	506.029,955 634.851,545	9	506.032,669 634.851,266	2.728
9	506.032,669 634.851,266	10	506.037,227 634.851,698	4.578
10	506.037,227 634.851,698	11	506.038,641 634.851,832	1.42
11	506.038,641 634.851,832	12	506.059,028 634.854,597	20.574
12	506.059,028 634.854,597	13	506.061,385 634.857,604	3.821
13	506.061,385 634.857,604	14	506.060,006 634.869,587	12.062
14	506.060,006 634.869,587	15	506.055,007 634.869,317	5.006
15	506.055,007 634.869,317	16	506.049,362 634.869,268	5.645
16	506.049,362 634.869,268	17	506.039,783 634.869,028	9.582
17	506.039,783 634.869,028	18	506.030,048 634.869,258	9.738
18	506.030,048 634.869,258	1	506.030,039 634.870,085	0.827

\*\* Lungimile segmentelor sunt determinate în planul de proiecție Stereo 70 și sunt rotunjite la 1 milimetru.

\*\*\* Distanța dintre puncte este formată din segmente cumulate ce sunt mai mici decât valoarea 1 milimetru.



**DATE DESPRE IMOBILUL NR. 828**

Oficiul de Cadastru și Publicitate Imobiliară SUCEAVA  
Biroul de Cadastru și Publicitate Imobiliară Vatra Dornei

**A. Partea I. Descrierea imobilului**

TEREN Intravilan

Adresa: Loc. Dornisoara, Jud. Suceava

Nr. Crt	Nr cadastral Nr. topografic	Suprafața* (mp)	Observații / Referințe
A1		210	Sector cadastral:46 Teren imprejmuit;

**B. Partea II. Proprietari și acte**

Inscrieri privitoare la dreptul de proprietate și alte drepturi reale	Referințe
/	
Act Administrativ nr. 144, din 10/11/2023 emis de CONSILIUL LOCAL AL COMUNEI POIANA STAMPEI (IN ANEXA SE REGASESRE LA POZITIA NR. 160);	
B1	A1
Intabulare, drept de PROPRIETATE, dobandit prin Lege, cota actuala 1/1, cota initiala 1/1	
1) COMUNA POIANA STAMPEI, CIF:5021250, - DOMENIUL PRIVAT	

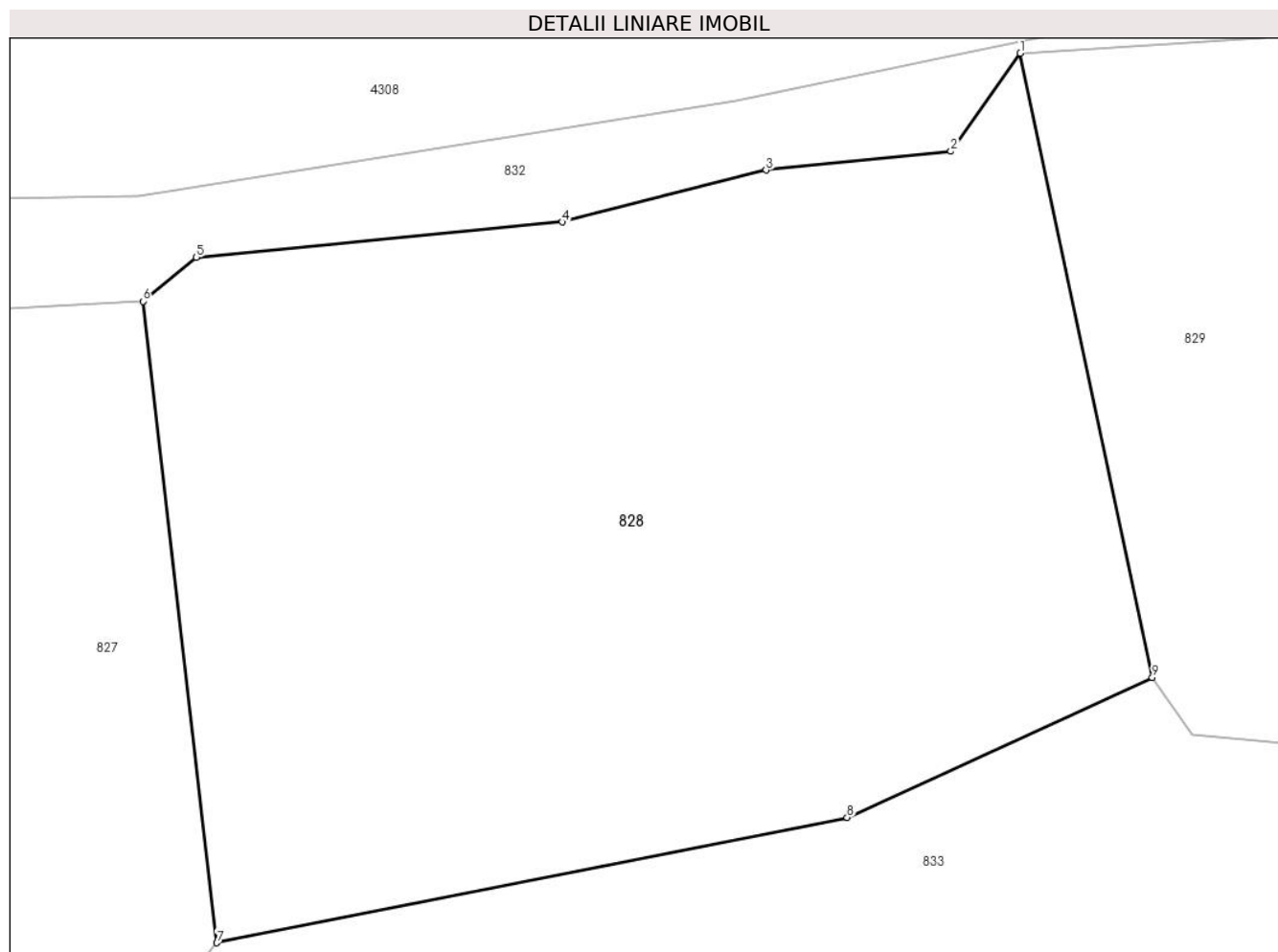
**C. Partea III. SARCINI .**

Inscrieri privind dezmembramintele dreptului de proprietate, drepturi reale de garanție și sarcini	Referințe
NU SUNT	

**Teren**

Nr cadastral	Suprafața (mp)*	Observații / Referințe
	210	

\* Suprafața este determinată în planul de proiecție Stereo 70.



**Date referitoare la teren**

Crt	Categorie folosință	Intravilan	Suprafața (mp)	Tarla	Parcelă	Nr. topo	Observații / Referințe
1	curți constructii	DA	210	-	-	-	

**Lungime Segmente**

1) Valorile lungimilor segmentelor sunt obținute din proiecție în plan.

Punct început	X / Y	Punct sfârșit	X / Y	Lungime segment (** (m)
1	506.076,402 634.874,219	2	506.075,107 634.872,387	2.243
2	506.075,107 634.872,387	3	506.071,651 634.872,036	3.474
3	506.071,651 634.872,036	4	506.067,842 634.871,067	3.93
4	506.067,842 634.871,067	5	506.061,003 634.870,406	6.871
5	506.061,003 634.870,406	6	506.060,006 634.869,587	1.29

Punct început	X / Y	Punct sfârşit	X / Y	Lungime segment (** (m)
6	506.060,006 634.869,587	7	506.061,385 634.857,604	12.062
7	506.061,385 634.857,604	8	506.073,166 634.859,945	12.011
8	506.073,166 634.859,945	9	506.078,87 634.862,562	6.276
9	506.078,87 634.862,562	1	506.076,402 634.874,219	11.915

\*\* Lungimile segmentelor sunt determinate în planul de proiecție Stereo 70 și sunt rotunjite la 1 milimetru.

\*\*\* Distanța dintre puncte este formată din segmente cumulate ce sunt mai mici decât valoarea 1 milimetru.





**DATE DESPRE IMOBILUL NR. 829**

Oficiul de Cadastru și Publicitate Imobiliară SUCEAVA  
Biroul de Cadastru și Publicitate Imobiliară Vatra Dornei

**A. Partea I. Descrierea imobilului**

TEREN Intravilan

Adresa: Loc. Dornisoara, Str Dornisoara, Nr. 97, Jud. Suceava

Nr. Crt	Nr cadastral Nr. topografic	Suprafața* (mp)	Observații / Referințe
A1	30031	Din acte: 582 Masurata: 580	Sector cadastral:46 Teren imprejmuit;

**Construcții**

Crt	Nr cadastral Nr. topografic	Adresa	Observații / Referințe
A1.1	30031-C1	Loc. Dornisoara, Str Dornisoara, Nr. 97, Jud. Suceava	Nr. niveluri:1; S. construita la sol:47 mp; S. construita desfasurata:47 mp; LOCUINTA
A1.2	30031-C2	Loc. Dornisoara, Str Dornisoara, Nr. 97, Jud. Suceava	Nr. niveluri:1; S. construita la sol:18 mp; S. construita desfasurata:18 mp;

**B. Partea II. Proprietari și acte**

Inscrieri privitoare la dreptul de proprietate și alte drepturi reale		Referințe
<b>5821 / 24/09/2009</b>		
Act Notarial nr. 1609, din 23/09/2009 emis de BNP NICOLAI ROTARU;		
B4	Intabulare, drept de PROPRIETATE bun propriu, dobandit prin Conventie, cota actuala 1/1, cota initiala 1/1 1) FLUTUR GHEORGHE	A1, A1.1, A1.2

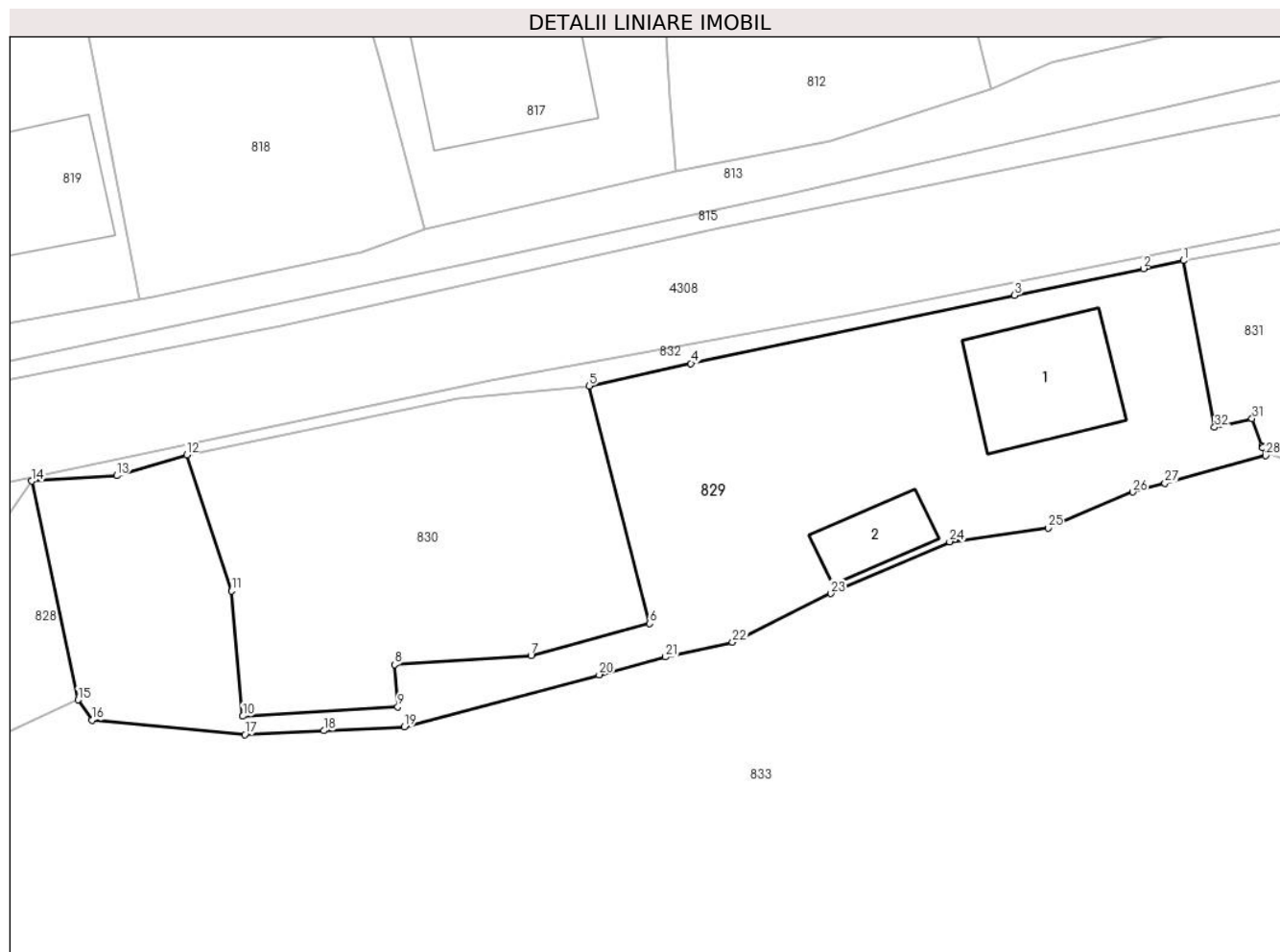
**C. Partea III. SARCINI .**

Inscrieri privind dezmembramintele dreptului de proprietate, drepturi reale de garanție și sarcini	Referințe
NU SUNT	

**Teren**

Nr cadastral	Suprafața (mp)*	Observații / Referințe
30031	Din acte: 582 Masurata: 580	

\* Suprafața este determinată în planul de proiecție Stereo 70.



**Date referitoare la teren**

Crt	Categorie folosință	Intra vilan	Suprafața (mp)	Tarla	Parcelă	Nr. topo	Observații / Referințe
1	curți constructii	DA	580	-	-	-	

**Date referitoare la construcții**

Crt	Număr	Destinație construcție	Supraf. (mp)	Situație juridică	Observații / Referințe
A1.1	30031-C1	construcții de locuințe	47	Cu acte	Nr. niveluri:1; S. construita la sol:47 mp; S. construita desfasurata:47 mp; LOCUINTA
A1.2	30031-C2	construcții anexa	18	Cu acte	Nr. niveluri:1; S. construita la sol:18 mp; S. construita desfasurata:18 mp;

**Lungime Segmente**

1) Valorile lungimilor segmentelor sunt obținute din proiecție în plan.

Punct început	X / Y	Punct sfârșit	X / Y	Lungime segment (** (m)
1	506.137,762 634.885,968	2	506.135,632 634.885,536	2.173
3	506.128,766 634.884,114	4	506.111,525 634.880,483	17.619

Punct început	X / Y	Punct sfârșit	X / Y	Lungime segment (** (m)
2	506.135,632 634.885,536	3	506.128,766 634.884,114	7.012
4	506.111,525 634.880,483	5	506.106,104 634.879,292	5.55

Punct început	X / Y	Punct sfârșit	X / Y	Lungime segment (** (m)
5	506.106,104 634.879,292	6	506.109,331 634.866,626	13.071
7	506.102,999 634.864,928	8	506.095,733 634.864,441	7.282
9	506.095,907 634.862,182	10	506.087,648 634.861,696	8.273
11	506.087,051 634.868,362	12	506.084,663 634.875,605	7.627
13	506.080,933 634.874,509	14	506.076,402 634.874,219	4.54
15	506.078,87 634.862,562	16	506.079,62 634.861,485	1.312
17	506.087,756 634.860,714	18	506.091,966 634.860,923	4.215
19	506.096,254 634.861,136	20	506.106,639 634.863,905	10.748
21	506.110,17 634.864,847	22	506.113,735 634.865,637	3.651
23	506.118,979 634.868,226	24	506.125,308 634.870,99	6.906
25	506.130,548 634.871,71	26	506.135,058 634.873,636	4.904
27	506.136,781 634.874,107	28	506.142,145 634.875,573	5.561
29	506.141,993 634.875,99	30	506.141,955 634.876,093	0.11
31	506.141,42 634.877,553	32	506.139,424 634.877,085	2.05

Punct început	X / Y	Punct sfârșit	X / Y	Lungime segment (** (m)
6	506.109,331 634.866,626	7	506.102,999 634.864,928	6.556
8	506.095,733 634.864,441	9	506.095,907 634.862,182	2.266
10	506.087,648 634.861,696	11	506.087,051 634.868,362	6.693
12	506.084,663 634.875,605	13	506.080,933 634.874,509	3.888
14	506.076,402 634.874,219	15	506.078,87 634.862,562	11.915
16	506.079,62 634.861,485	17	506.087,756 634.860,714	8.172
18	506.091,966 634.860,923	19	506.096,254 634.861,136	4.293
20	506.106,639 634.863,905	21	506.110,17 634.864,847	3.654
22	506.113,735 634.865,637	23	506.118,979 634.868,226	5.848
24	506.125,308 634.870,99	25	506.130,548 634.871,71	5.289
26	506.135,058 634.873,636	27	506.136,781 634.874,107	1.786
28	506.142,145 634.875,573	29	506.141,993 634.875,99	0.444
30	506.141,955 634.876,093	31	506.141,42 634.877,553	1.555
32	506.139,424 634.877,085	1	506.137,762 634.885,968	9.037

\*\* Lungimile segmentelor sunt determinate în planul de proiecție Stereo 70 și sunt rotunjite la 1 milimetru.

\*\*\* Distanța dintre puncte este formată din segmente cumulate ce sunt mai mici decât valoarea 1 milimetru.



**DATE DESPRE IMOBILUL NR. 830**

Oficiul de Cadastru și Publicitate Imobiliară SUCEAVA  
Biroul de Cadastru și Publicitate Imobiliară Vatra Dornei

**A. Partea I. Descrierea imobilului**

TEREN Intravilan

Adresa: Loc. Dornisoara, Jud. Suceava

Nr. Crt	Nr cadastral Nr. topografic	Suprafața* (mp)	Observații / Referințe
A1		304	Sector cadastral:46 Teren neimprejmuit;

**B. Partea II. Proprietari și acte**

Inscrieri privitoare la dreptul de proprietate și alte drepturi reale		Referințe
/		
Act Administrativ nr. 144, din 10/11/2023 emis de Consiliul Local al Comunei Poiana Stampei (IN ANEXA SE REGASESRE LA POZITIA NR. 161);		
B1	Intabulare, drept de PROPRIETATE, dobandit prin Lege, cota actuala 1/1, cota initiala 1/1 1) COMUNA POIANA STAMPEI, CIF:5021250, - DOMENIUL PRIVAT	A1

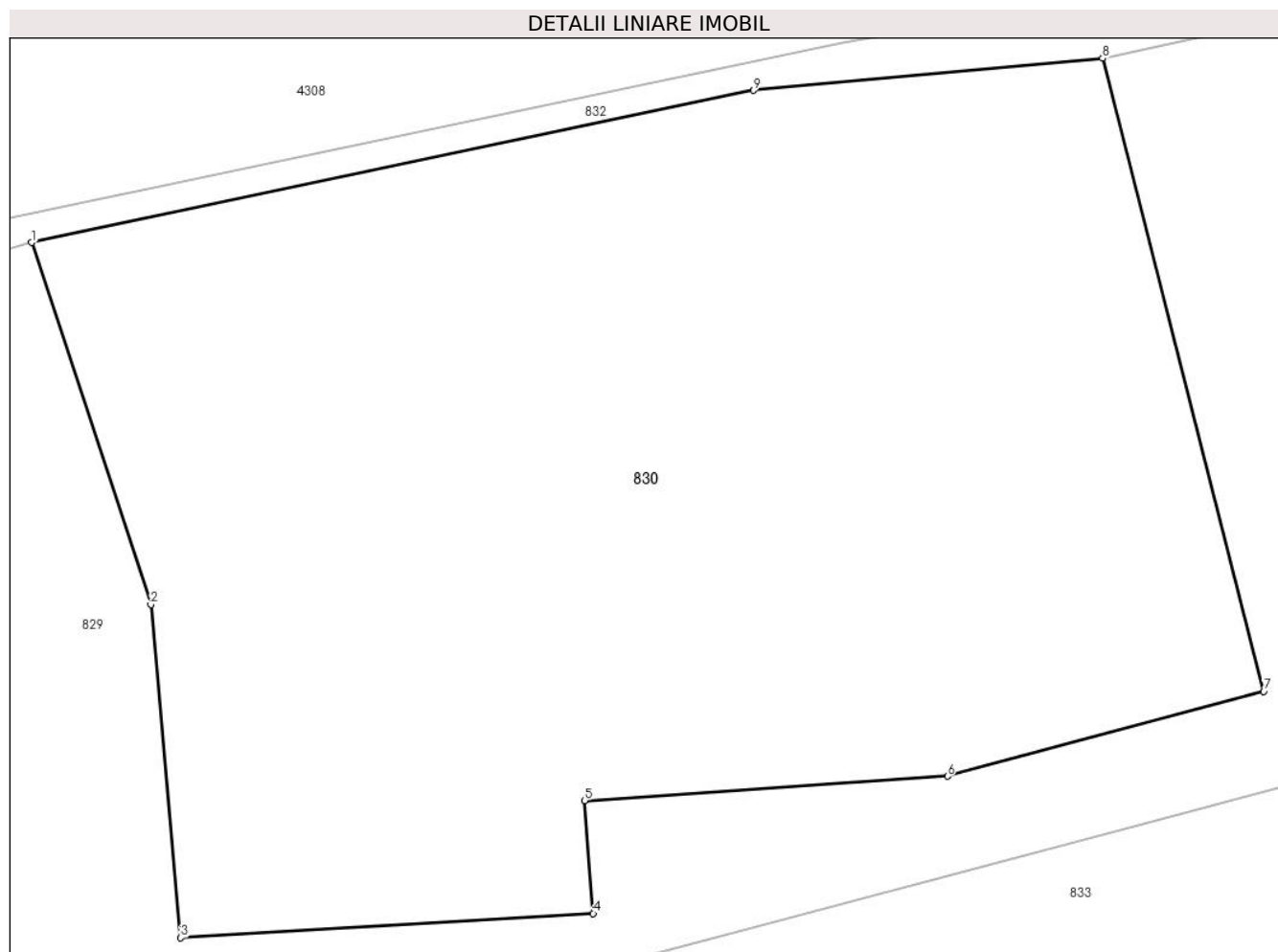
**C. Partea III. SARCINI .**

Inscrieri privind dezmembramintele dreptului de proprietate, drepturi reale de garanție și sarcini	Referințe
NU SUNT	

**Teren**

Nr cadastral	Suprafața (mp)*	Observații / Referințe
	304	

\* Suprafața este determinată în planul de proiecție Stereo 70.



**Date referitoare la teren**

Crt	Categorie folosință	Intravilan	Suprafața (mp)	Tarla	Parcelă	Nr. topo	Observații / Referințe
1	curți constructii	DA	304	-	-	-	

**Lungime Segmente**

1) Valorile lungimilor segmentelor sunt obținute din proiecție în plan.

Punct început	X / Y	Punct sfârșit	X / Y	Lungime segment (** (m)
1	506.084,663 634.875,605	2	506.087,051 634.868,362	7.627
2	506.087,051 634.868,362	3	506.087,648 634.861,696	6.693
3	506.087,648 634.861,696	4	506.095,907 634.862,182	8.273
4	506.095,907 634.862,182	5	506.095,733 634.864,441	2.266
5	506.095,733 634.864,441	6	506.102,999 634.864,928	7.282

Punct început	X / Y	Punct sfârşit	X / Y	Lungime segment (** (m)
6	506.102,999 634.864,928	7	506.109,331 634.866,626	6.556
7	506.109,331 634.866,626	8	506.106,104 634.879,292	13.071
8	506.106,104 634.879,292	9	506.099,111 634.878,65	7.022
9	506.099,111 634.878,65	1	506.084,663 634.875,605	14.765

\*\* Lungimile segmentelor sunt determinate în planul de proiecție Stereo 70 și sunt rotunjite la 1 milimetru.

\*\*\* Distanța dintre puncte este formată din segmente cumulate ce sunt mai mici decât valoarea 1 milimetru.





**DATE DESPRE IMOBILUL NR. 831**

Oficiul de Cadastru și Publicitate Imobiliară SUCEAVA  
Biroul de Cadastru și Publicitate Imobiliară Vatra Dornei

**A. Partea I. Descrierea imobilului**

TEREN Necunoscut

Adresa: Loc. Dornisoara, Jud. Suceava

Nr. Crt	Nr cadastral Nr. topografic	Suprafața* (mp)	Observații / Referințe
A1		140	Sector cadastral:46 Teren imprejmuit;

**B. Partea II. Proprietari și acte**

Inscrieri privitoare la dreptul de proprietate și alte drepturi reale		Referințe
/		
Act Administrativ nr. 144, din 10/11/2023 emis de Consiliul Local al Comunei Poiana Stampei (IN ANEXA SE REGASESRE LA POZITIA NR. 162);		
B1	Intabulare, drept de PROPRIETATE, dobandit prin Lege, cota actuala 1/1, cota initiala 1/1 1) COMUNA POIANA STAMPEI, CIF:5021250, - DOMENIUL PRIVAT	A1

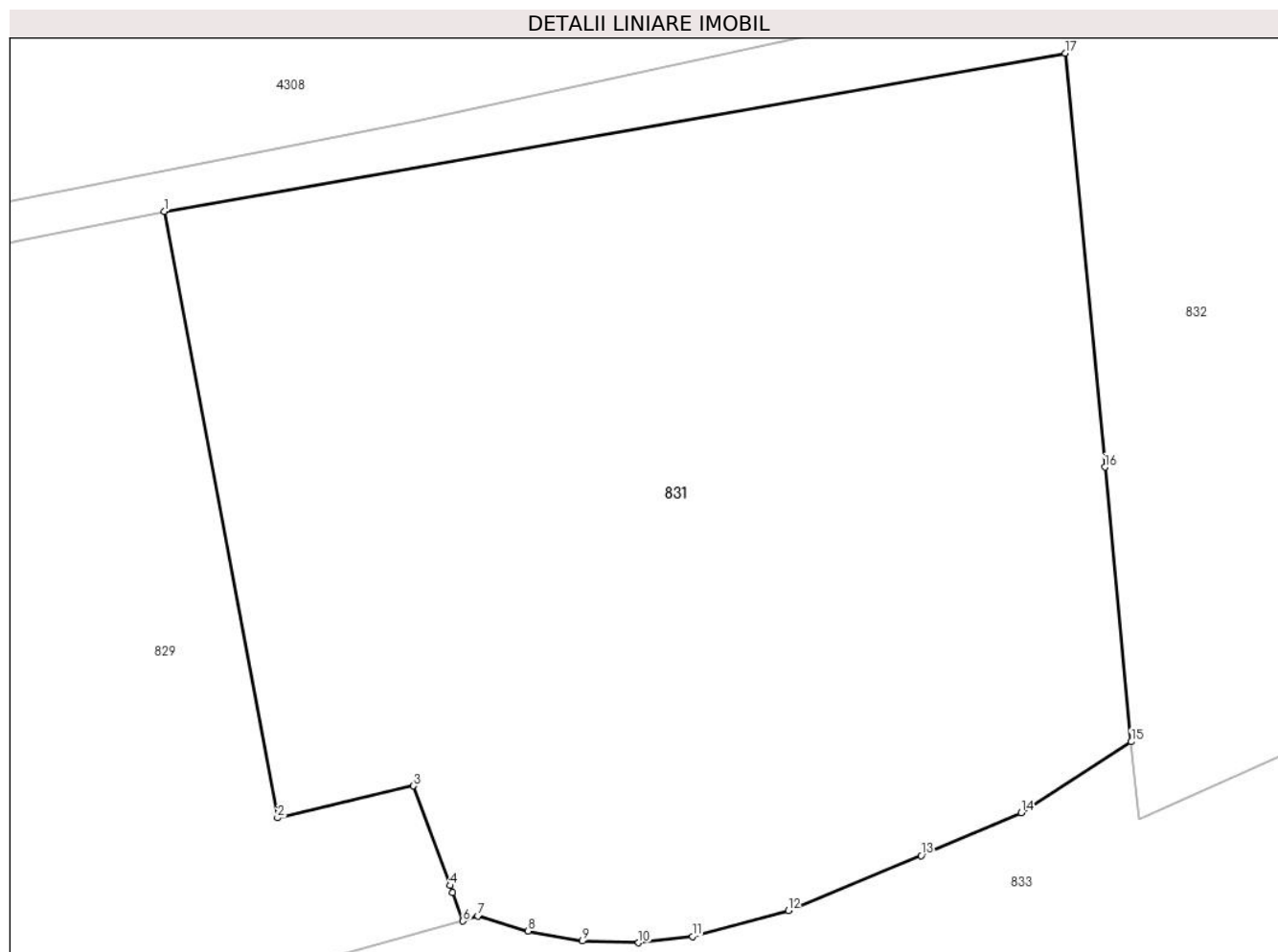
**C. Partea III. SARCINI .**

Inscrieri privind dezmembramintele dreptului de proprietate, drepturi reale de garanție și sarcini	Referințe
NU SUNT	

**Teren**

Nr cadastral	Suprafața (mp)*	Observații / Referințe
	140	

\* Suprafața este determinată în planul de proiecție Stereo 70.



**Date referitoare la teren**

Crt	Categorie folosință	Intravilan	Suprafața (mp)	Tarla	Parcelă	Nr. topo	Observații / Referințe
1	curți constructii	DA	110	-	-	-	
2	curți constructii	NU	30	-	-	-	

**Lungime Segmente**

1) Valorile lungimilor segmentelor sunt obținute din proiecție în plan.

Punct început	X / Y	Punct sfârșit	X / Y	Lungime segment (** (m)
1	506.137,762 634.885,968	2	506.139,424 634.877,085	9.037
2	506.139,424 634.877,085	3	506.141,42 634.877,553	2.05
3	506.141,42 634.877,553	4	506.141,955 634.876,093	1.555
4	506.141,955 634.876,093	5	506.141,993 634.875,99	0.11

Punct început	X / Y	Punct sfârșit	X / Y	Lungime segment (** (m)
5	506.141,993 634.875,99	6	506.142,145 634.875,573	0.444
6	506.142,145 634.875,573	7	506.142,361 634.875,646	0.228
7	506.142,361 634.875,646	8	506.143,099 634.875,426	0.77
8	506.143,099 634.875,426	9	506.143,895 634.875,281	0.809
9	506.143,895 634.875,281	10	506.144,717 634.875,255	0.822
10	506.144,717 634.875,255	11	506.145,508 634.875,348	0.796
11	506.145,508 634.875,348	12	506.146,911 634.875,729	1.454
12	506.146,911 634.875,729	13	506.148,858 634.876,532	2.106
13	506.148,858 634.876,532	14	506.150,327 634.877,161	1.598
14	506.150,327 634.877,161	15	506.151,939 634.878,199	1.917
15	506.151,939 634.878,199	16	506.151,552 634.882,223	4.043
16	506.151,552 634.882,223	17	506.150,971 634.888,285	6.09
17	506.150,971 634.888,285	1	506.137,762 634.885,968	13.411

\*\* Lungimile segmentelor sunt determinate în planul de proiecție Stereo 70 și sunt rotunjite la 1 milimetru.

\*\*\* Distanța dintre puncte este formată din segmente cumulate ce sunt mai mici decât valoarea 1 milimetru.



**DATE DESPRE IMOBILUL NR. 832**

Oficiul de Cadastru și Publicitate Imobiliară SUCEAVA  
Biroul de Cadastru și Publicitate Imobiliară Vatra Dornei

**A. Partea I. Descrierea imobilului**

TEREN Necunoscut

Adresa: Loc. Dornisoara, Jud. Suceava

Nr. Crt	Nr cadastral Nr. topografic	Suprafața* (mp)	Observații / Referințe
A1	34505	1.409	Sector cadastral:46 Teren neimprejmuit;

**B. Partea II. Proprietari și acte**

Inscrieri privitoare la dreptul de proprietate și alte drepturi reale		Referințe
<b>14148 / 05/09/2022</b>		
Act Administrativ nr. 107, din 30/08/2022 emis de Consiliul Local al Comunei Poiana Stampei (HCL ; act administrativ nr 6713 din 02.09.2022, emis de Comuna Poiana Stampei);		
B1	Intabulare, drept de PROPRIETATE, dobandit prin Lege, cota actuala 1/1, cota initiala 1/1 1) COMUNA POIANA STAMPEI, CIF:5021250, -DOMENIUL PUBLIC	A1

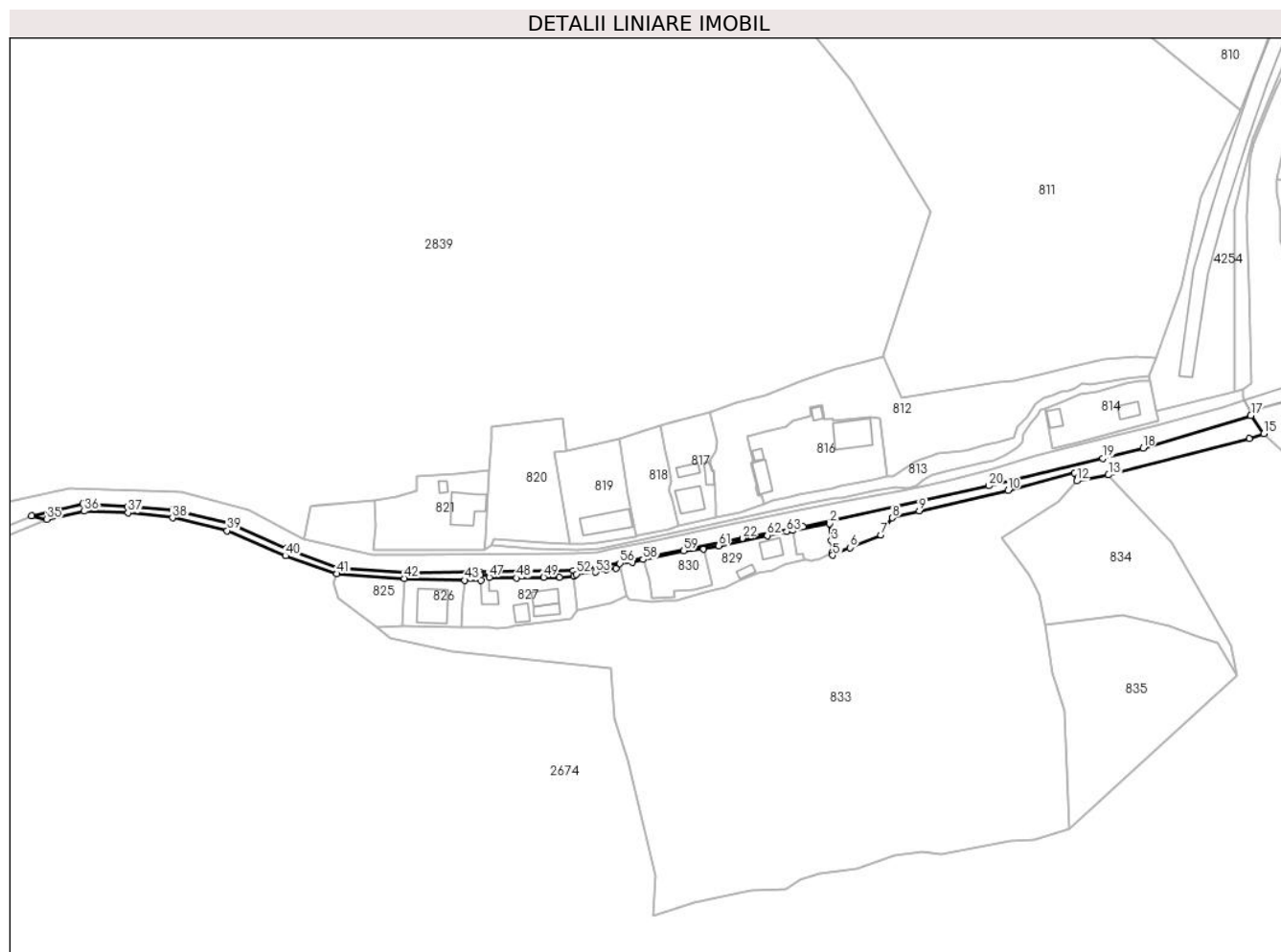
**C. Partea III. SARCINI .**

Inscrieri privind dezmembramintele dreptului de proprietate, drepturi reale de garanție și sarcini	Referințe
NU SUNT	

**Teren**

Nr cadastral	Suprafața (mp)*	Observații / Referințe
34505	1.409	

\* Suprafața este determinată în planul de proiecție Stereo 70.



**Date referitoare la teren**

Crt	Categorie folosință	Intravilan	Suprafața (mp)	Tarla	Parcelă	Nr. topo	Observații / Referințe
1	faneata	NU	332	-	-	-	Neimprejmuit.
2	drum	NU	81	-	-	-	
3	faneata	NU	393	-	-	-	
4	drum	NU	256	-	-	-	
5	faneata	DA	347	-	-	-	

**Lungime Segmente**

1) Valorile lungimilor segmentelor sunt obținute din proiecție în plan.

Punct început	X / Y	Punct sfârșit	X / Y	Lungime segment	Punct început	X / Y	Punct sfârșit	X / Y	Lungime segment	Punct început	X / Y	Punct sfârșit	X / Y	Lungime segment
1	506.137,762 634.885,968	2	506.150,971 634.888,285	13.411	2	506.150,971 634.888,285	3	506.151,552 634.882,223	6.09	3	506.151,552 634.882,223	4	506.151,939 634.878,199	4.043
4	506.151,939 634.878,199	5	506.152,048 634.877,062	1.142	5	506.152,048 634.877,062	6	506.158,186 634.879,801	6.721	6	506.158,186 634.879,801	7	506.169,18 634.884,216	11.847
7	506.169,18 634.884,216	8	506.173,164 634.890,357	7.32	8	506.173,164 634.890,357	9	506.182,76 634.892,842	9.913	9	506.182,76 634.892,842	10	506.214,275 634.900,167	32.355

Punct început	X / Y	Punct sfârșit	X / Y	Lungime segment	Punct început	X / Y	Punct sfârșit	X / Y	Lungime segment	Punct început	X / Y	Punct sfârșit	X / Y	Lungime segment
10	506.214,275 634.900,167	11	506.237,914 634.906,367	24.439	11	506.237,914 634.906,367	12	506.238,66 634.903,454	3.007	12	506.238,66 634.903,454	13	506.249,94 634.905,586	11.48
13	506.249,94 634.905,586	14	506.299,897 634.918,633	51.633	14	506.299,897 634.918,633	15	506.305,136 634.920,285	5.493	15	506.305,136 634.920,285	16	506.300,547 634.926,636	7.835
16	506.300,547 634.926,636	17	506.300,484 634.926,724	0.108	17	506.300,484 634.926,724	18	506.262,204 634.915,175	39.984	18	506.262,204 634.915,175	19	506.247,937 634.911,438	14.748
19	506.247,937 634.911,438	20	506.207,465 634.901,762	41.613	20	506.207,465 634.901,762	21	506.141,45 634.887,284	67.584	21	506.141,45 634.887,284	22	506.119,964 634.883,093	21.891
22	506.119,964 634.883,093	23	506.100,891 634.879,59	19.392	23	506.100,891 634.879,59	24	506.071,097 634.873,33	30.445	24	506.071,097 634.873,33	25	506.059,918 634.871,55	11.32
25	506.059,918 634.871,55	26	506.026,744 634.871,102	33.177	26	506.026,744 634.871,102	27	506.002,114 634.870,671	24.634	27	506.002,114 634.870,671	28	505.976,526 634.872,47	25.651
28	505.976,526 634.872,47	29	505.958,144 634.879,488	19.676	29	505.958,144 634.879,488	30	505.937,915 634.888,451	22.126	30	505.937,915 634.888,451	31	505.917,606 634.893,204	20.858
31	505.917,606 634.893,204	32	505.901,618 634.894,212	16.02	32	505.901,618 634.894,212	33	505.885,63 634.895,365	16.03	33	505.885,63 634.895,365	34	505.867,482 634.891,044	18.655
34	505.867,482 634.891,044	35	505.872,865 634.889,823	5.52	35	505.872,865 634.889,823	36	505.886,14 634.892,773	13.599	36	505.886,14 634.892,773	37	505.901,715 634.892,183	15.586
37	505.901,715 634.892,183	38	505.917,526 634.890,413	15.91	38	505.917,526 634.890,413	39	505.936,956 634.885,836	19.962	39	505.936,956 634.885,836	40	505.957,647 634.876,893	22.541
40	505.957,647 634.876,893	41	505.975,892 634.870,507	19.33	41	505.975,892 634.870,507	42	505.999,893 634.868,832	24.059	42	505.999,893 634.868,832	43	506.021,334 634.868,187	21.451
43	506.021,334 634.868,187	44	506.027,001 634.868,112	5.667	44	506.027,001 634.868,112	45	506.026,94 634.870,091	1.98	45	506.026,94 634.870,091	46	506.030,039 634.870,085	3.099
46	506.030,039 634.870,085	47	506.030,048 634.869,258	0.827	47	506.030,048 634.869,258	48	506.039,783 634.869,028	9.738	48	506.039,783 634.869,028	49	506.049,362 634.869,268	9.582
49	506.049,362 634.869,268	50	506.055,007 634.869,317	5.645	50	506.055,007 634.869,317	51	506.060,006 634.869,587	5.006	51	506.060,006 634.869,587	52	506.061,003 634.870,406	1.29
52	506.061,003 634.870,406	53	506.067,842 634.871,067	6.871	53	506.067,842 634.871,067	54	506.071,651 634.872,036	3.93	54	506.071,651 634.872,036	55	506.075,107 634.872,387	3.474
55	506.075,107 634.872,387	56	506.076,402 634.874,219	2.243	56	506.076,402 634.874,219	57	506.080,933 634.874,509	4.54	57	506.080,933 634.874,509	58	506.084,663 634.875,605	3.888
58	506.084,663 634.875,605	59	506.099,111 634.878,65	14.765	59	506.099,111 634.878,65	60	506.106,104 634.879,292	7.022	60	506.106,104 634.879,292	61	506.111,525 634.880,483	5.55
61	506.111,525 634.880,483	62	506.128,766 634.884,114	17.619	62	506.128,766 634.884,114	63	506.135,632 634.885,536	7.012	63	506.135,632 634.885,536	1	506.137,762 634.885,968	2.173

\*\* Lungimile segmentelor sunt determinate în planul de proiecție Stereo 70 și sunt rotunjite la 1 milimetru.

\*\*\* Distanța dintre puncte este formată din segmente cumulate ce sunt mai mici decât valoarea 1 milimetru.





**DATE DESPRE IMOBILUL NR. 833**

Oficiul de Cadastru și Publicitate Imobiliară SUCEAVA  
Biroul de Cadastru și Publicitate Imobiliară Vatra Dornei

**A. Partea I. Descrierea imobilului**

TEREN Necunoscut

Adresa: Loc. Dornisoara, Jud. Suceava

Nr. Crt	Nr cadastral Nr. topografic	Suprafața* (mp)	Observații / Referințe
A1		18.400	Sector cadastral:46 Teren neimprejmuit; PV 7_2011_poz.3

**B. Partea II. Proprietari și acte**

Inscrieri privitoare la dreptul de proprietate și alte drepturi reale	Referințe
/	
Act Administrativ nr. 7, din 12/10/2011 emis de OCOLUL SILVIC DORNA CANDRENILOR (PROCES VERBAL DE PUNERE IN POSESIE NR.7 DIN DATA DE 12.10.2011);	
B1	A1
Inscrierea provizorie, drept de PROPRIETATE, dobandit prin Lege, cota actuala 1/1, cota initiala 1/1 1) COMUNA PRUNDU BIRGAULUI, CIF:4347410	

**C. Partea III. SARCINI .**

Inscrieri privind dezmembramintele dreptului de proprietate, drepturi reale de garanție și sarcini	Referințe
NU SUNT	

**Teren**

Nr cadastral	Suprafața (mp)*	Observații / Referințe
	18.400	PV 7_2011_poz.3

\* Suprafața este determinată în planul de proiecție Stereo 70.



**Date referitoare la teren**

Crt	Categorie folosință	Intra vilan	Suprafața (mp)	Tarla	Parcelă	Nr. topo	Observații / Referințe
1	padure	NU	2.803	-	-	-	
2	padure	NU	886	-	-	-	
3	padure	NU	6.750	-	-	-	PEPINIERA
4	drum	NU	656	-	-	-	
5	padure	NU	7.175	-	-	-	PEPINIERA
6	pasune	DA	34	-	-	-	
7	pasune	DA	4	-	-	-	
8	pasune	DA	4	-	-	-	
9	pasune	DA	88	-	-	-	

## Lungime Segmente

1) Valorile lungimilor segmentelor sunt obținute din proiecție în plan.

Punct început	X / Y	Punct sfârșit	X / Y	Lungime segment	Punct început	X / Y	Punct sfârșit	X / Y	Lungime segment	Punct început	X / Y	Punct sfârșit	X / Y	Lungime segment
1	506.061,385 634.857,604	2	506.059,028 634.854,597	3.821	2	506.059,028 634.854,597	3	506.038,641 634.851,832	20.574	3	506.038,641 634.851,832	4	506.037,227 634.851,698	1.42
4	506.037,227 634.851,698	5	506.032,669 634.851,266	4.578	5	506.032,669 634.851,266	6	506.029,955 634.851,545	2.728	6	506.029,955 634.851,545	7	506.023,742 634.851,4	6.215
7	506.023,742 634.851,4	8	506.020,136 634.851,588	3.611	8	506.020,136 634.851,588	9	505.999,007 634.852,022	21.133	9	505.999,007 634.852,022	10	505.990,174 634.851,714	8.838
10	505.990,174 634.851,714	11	505.994,674 634.847,907	5.894	11	505.994,674 634.847,907	12	506.016,875 634.842,805	22.78	12	506.016,875 634.842,805	13	506.073,234 634.836,998	56.657
13	506.073,234 634.836,998	14	506.074,484 634.818,782	18.259	14	506.074,484 634.818,782	15	506.079,191 634.804,404	15.129	15	506.079,191 634.804,404	16	506.088,956 634.763,453	42.099
16	506.088,956 634.763,453	17	506.088,406 634.749,247	14.217	17	506.088,406 634.749,247	18	506.102,784 634.753,806	15.083	18	506.102,784 634.753,806	19	506.123,123 634.758,014	20.77
19	506.123,123 634.758,014	20	506.135,527 634.758,529	12.415	20	506.135,527 634.758,529	21	506.140,382 634.761,925	5.925	21	506.140,382 634.761,925	22	506.147,198 634.764,333	7.229
22	506.147,198 634.764,333	23	506.160,557 634.765,913	13.452	23	506.160,557 634.765,913	24	506.173,771 634.770,365	13.944	24	506.173,771 634.770,365	25	506.183,626 634.771,974	9.985
25	506.183,626 634.771,974	26	506.190,721 634.770,868	7.181	26	506.190,721 634.770,868	27	506.215,067 634.775,536	24.789	27	506.215,067 634.775,536	28	506.223,805 634.775,974	8.749
28	506.223,805 634.775,974	29	506.236,227 634.780,115	13.094	29	506.236,227 634.780,115	30	506.234,222 634.821,806	41.739	30	506.234,222 634.821,806	31	506.230,2 634.835,48	14.253
31	506.230,2 634.835,48	32	506.227,385 634.852,257	17.012	32	506.227,385 634.852,257	33	506.225,184 634.863,163	11.126	33	506.225,184 634.863,163	34	506.221,717 634.869,871	7.551
34	506.221,717 634.869,871	35	506.212,108 634.883,326	16.534	35	506.212,108 634.883,326	36	506.232,403 634.896,156	24.01	36	506.232,403 634.896,156	37	506.238,66 634.903,454	9.613
37	506.238,66 634.903,454	38	506.237,914 634.906,367	3.007	38	506.237,914 634.906,367	39	506.214,275 634.900,167	24.439	39	506.214,275 634.900,167	40	506.182,76 634.892,842	32.355
40	506.182,76 634.892,842	41	506.173,164 634.890,357	9.913	41	506.173,164 634.890,357	42	506.169,18 634.884,216	7.32	42	506.169,18 634.884,216	43	506.158,186 634.879,801	11.847
43	506.158,186 634.879,801	44	506.152,048 634.877,062	6.721	44	506.152,048 634.877,062	45	506.151,939 634.878,199	1.142	45	506.151,939 634.878,199	46	506.150,327 634.877,161	1.917
46	506.150,327 634.877,161	47	506.148,858 634.876,532	1.598	47	506.148,858 634.876,532	48	506.146,911 634.875,729	2.106	48	506.146,911 634.875,729	49	506.145,508 634.875,348	1.454
49	506.145,508 634.875,348	50	506.144,717 634.875,255	0.796	50	506.144,717 634.875,255	51	506.143,895 634.875,281	0.822	51	506.143,895 634.875,281	52	506.143,099 634.875,426	0.809
52	506.143,099 634.875,426	53	506.142,361 634.875,646	0.77	53	506.142,361 634.875,646	54	506.142,145 634.875,573	0.228	54	506.142,145 634.875,573	55	506.136,781 634.874,107	5.561
55	506.136,781 634.874,107	56	506.135,058 634.873,636	1.786	56	506.135,058 634.873,636	57	506.130,548 634.871,71	4.904	57	506.130,548 634.871,71	58	506.125,308 634.870,99	5.289
58	506.125,308 634.870,99	59	506.118,979 634.868,226	6.906	59	506.118,979 634.868,226	60	506.113,735 634.865,637	5.848	60	506.113,735 634.865,637	61	506.110,17 634.864,847	3.651
61	506.110,17 634.864,847	62	506.106,639 634.863,905	3.654	62	506.106,639 634.863,905	63	506.096,254 634.861,136	10.748	63	506.096,254 634.861,136	64	506.091,966 634.860,923	4.293
64	506.091,966 634.860,923	65	506.087,756 634.860,714	4.215	65	506.087,756 634.860,714	66	506.079,62 634.861,485	8.172	66	506.079,62 634.861,485	67	506.078,87 634.862,562	1.312
67	506.078,87 634.862,562	68	506.073,166 634.859,945	6.276	68	506.073,166 634.859,945	1	506.061,385 634.857,604	12.011	1	506.061,385 634.857,604			

\*\* Lungimile segmentelor sunt determinate în planul de proiecție Stereo 70 și sunt rotunjite la 1 milimetru.

\*\*\* Distanța dintre puncte este formată din segmente cumulate ce sunt mai mici decât valoarea 1 milimetru.



**DATE DESPRE IMOBILUL NR. 834**

Oficiul de Cadastru și Publicitate Imobiliară SUCEAVA  
Biroul de Cadastru și Publicitate Imobiliară Vatra Dornei

**A. Partea I. Descrierea imobilului**

TEREN Extravilan

Adresa: Jud. Suceava

Nr. Crt	Nr cadastral Nr. topografic	Suprafața* (mp)	Observații / Referințe
A1		2.545	Sector cadastral:46 Teren neimprejmuit;

**B. Partea II. Proprietari și acte**

Inscrieri privitoare la dreptul de proprietate și alte drepturi reale		Referințe
/		
Act Administrativ nr. 144, din 10/11/2023 emis de CONSILIUL LOCAL AL COMUNEI POIANA STAMPEI (ANEXA 1);		
B1	Intabulare, drept de PROPRIETATE, dobandit prin Lege, cota actuala 1/1, cota initiala 1/1 1) COMUNA POIANA STAMPEI, CIF:5021250, - DOMENIUL PRIVAT	A1

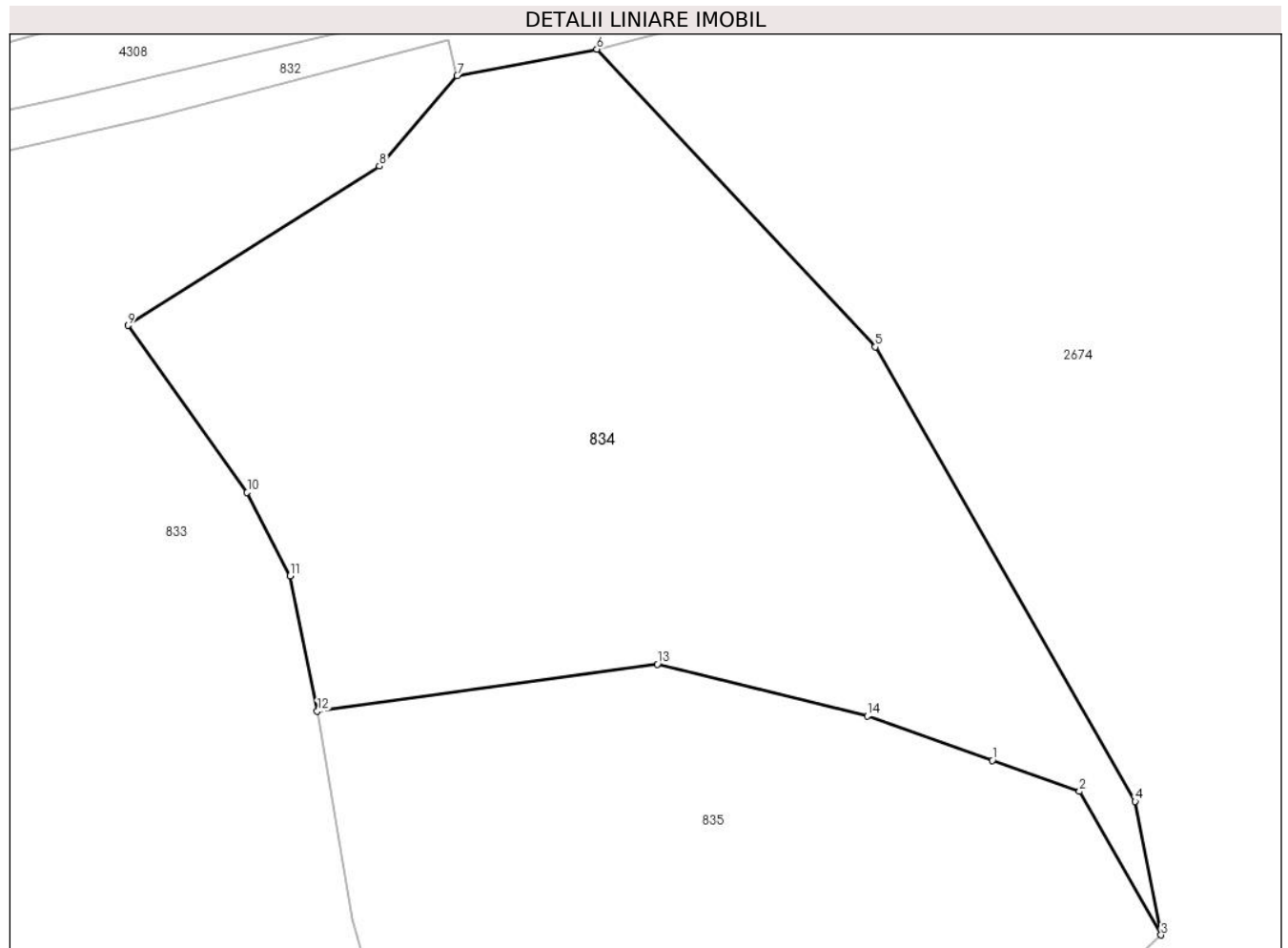
**C. Partea III. SARCINI .**

Inscrieri privind dezmembramintele dreptului de proprietate, drepturi reale de garanție și sarcini	Referințe
NU SUNT	

**Teren**

Nr cadastral	Suprafața (mp)*	Observații / Referințe
	2.545	

\* Suprafața este determinată în planul de proiecție Stereo 70.



**Date referitoare la teren**

Crt	Categorie folosință	Intra vilan	Suprafața (mp)	Tarla	Parcelă	Nr. topo	Observații / Referințe
1	drum	NU	1.186	-	-	-	
2	pasune	NU	1.359	-	-	-	

**Lungime Segmente**

1) Valorile lungimilor segmentelor sunt obținute din proiecție în plan.

Punct început	X / Y	Punct sfârșit	X / Y	Lungime segment (** (m)
1	506.281,855 634.848,288	2	506.288,885 634.845,789	7.461
2	506.288,885 634.845,789	3	506.295,456 634.834,215	13.309
3	506.295,456 634.834,215	4	506.293,375 634.844,976	10.96
4	506.293,375 634.844,976	5	506.272,404 634.881,604	42.207

Punct început	X / Y	Punct sfârșit	X / Y	Lungime segment (** (m)
5	506.272,404 634.881,604	6	506.249,94 634.905,586	32.86
6	506.249,94 634.905,586	7	506.238,66 634.903,454	11.48
7	506.238,66 634.903,454	8	506.232,403 634.896,156	9.613
8	506.232,403 634.896,156	9	506.212,108 634.883,326	24.01
9	506.212,108 634.883,326	10	506.221,717 634.869,871	16.534
10	506.221,717 634.869,871	11	506.225,184 634.863,163	7.551
11	506.225,184 634.863,163	12	506.227,385 634.852,257	11.126
12	506.227,385 634.852,257	13	506.254,811 634.856,031	27.684
13	506.254,811 634.856,031	14	506.271,756 634.851,879	17.446
14	506.271,756 634.851,879	1	506.281,855 634.848,288	10.718

\*\* Lungimile segmentelor sunt determinate în planul de proiecție Stereo 70 și sunt rotunjite la 1 milimetru.

\*\*\* Distanța dintre puncte este formată din segmente cumulate ce sunt mai mici decât valoarea 1 milimetru.





**DATE DESPRE IMOBILUL NR. 835**

Oficiul de Cadastru și Publicitate Imobiliară SUCEAVA  
Biroul de Cadastru și Publicitate Imobiliară Vatra Dornei

**A. Partea I. Descrierea imobilului**

TEREN Extravilan

Adresa: Jud. Suceava

Nr. Crt	Nr cadastral Nr. topografic	Suprafața* (mp)	Observații / Referințe
A1		2.834	Sector cadastral:46 Teren neimprejmuit;

**B. Partea II. Proprietari și acte**

Inscrieri privitoare la dreptul de proprietate și alte drepturi reale	Referințe
/	
Act Administrativ nr. 144, din 10/11/2023 emis de Consiliul Local al Comunei Poiana Stampei (IN ANEXA SE REGASESRE LA POZITIA NR. 163);	
B1	A1
Intabulare, drept de PROPRIETATE, dobandit prin Lege, cota actuala 1/1, cota initiala 1/1	
1) COMUNA POIANA STAMPEI, CIF:5021250, - DOMENIUL PRIVAT	

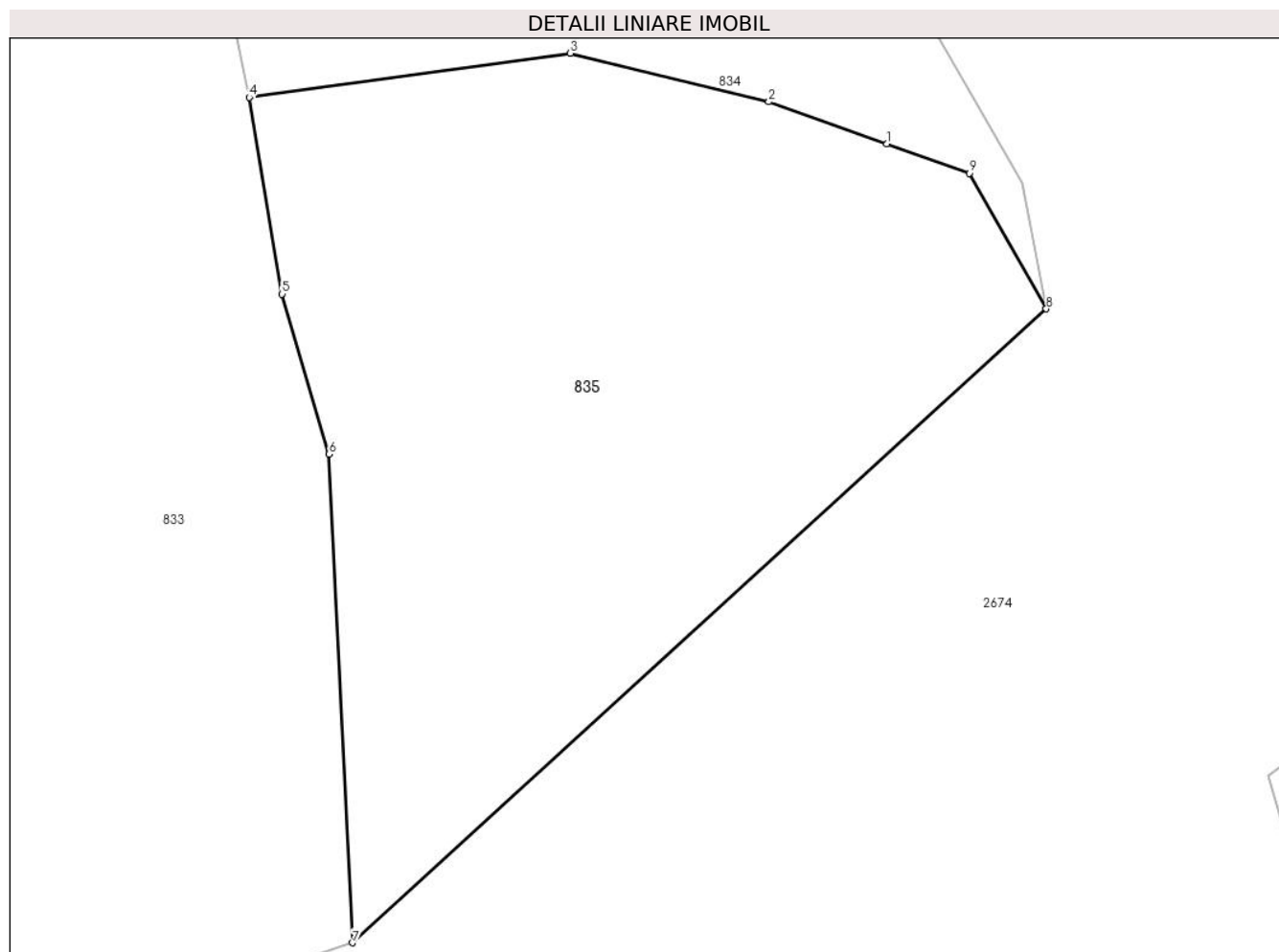
**C. Partea III. SARCINI .**

Inscrieri privind dezmembramintele dreptului de proprietate, drepturi reale de garanție și sarcini	Referințe
NU SUNT	

**Teren**

Nr cadastral	Suprafața (mp)*	Observații / Referințe
	2.834	

\* Suprafața este determinată în planul de proiecție Stereo 70.



**Date referitoare la teren**

Crt	Categorie folosință	Intra vilan	Suprafața (mp)	Tarla	Parcelă	Nr. topo	Observații / Referințe
1	neproductiv	NU	2.834	-	-	-	

**Lungime Segmente**

1) Valorile lungimilor segmentelor sunt obținute din proiecție în plan.

Punct început	X / Y	Punct sfârșit	X / Y	Lungime segment (** (m)
1	506.281,855 634.848,288	2	506.271,756 634.851,879	10.718
2	506.271,756 634.851,879	3	506.254,811 634.856,031	17.446
3	506.254,811 634.856,031	4	506.227,385 634.852,257	27.684
4	506.227,385 634.852,257	5	506.230,2 634.835,48	17.012
5	506.230,2 634.835,48	6	506.234,222 634.821,806	14.253

Punct început	X / Y	Punct sfârșit	X / Y	Lungime segment (** (m)
6	506.234,222 634.821,806	7	506.236,227 634.780,115	41.739
7	506.236,227 634.780,115	8	506.295,456 634.834,215	80.218
8	506.295,456 634.834,215	9	506.288,885 634.845,789	13.309
9	506.288,885 634.845,789	1	506.281,855 634.848,288	7.461

\*\* Lungimile segmentelor sunt determinate în planul de proiecție Stereo 70 și sunt rotunjite la 1 milimetru.

\*\*\* Distanța dintre puncte este formată din segmente cumulate ce sunt mai mici decât valoarea 1 milimetru.



**DATE DESPRE IMOBILUL NR. 837**

Oficiul de Cadastru și Publicitate Imobiliară SUCEAVA  
Biroul de Cadastru și Publicitate Imobiliară Vatra Dornei

**A. Partea I. Descrierea imobilului**

TEREN Necunoscut

Adresa: Loc. Poiana Stampei, Jud. Suceava

Nr. Crt	Nr cadastral Nr. topografic	Suprafața* (mp)	Observații / Referințe
A1		1.817	Sector cadastral:46 Teren neimprejmuit;

**B. Partea II. Proprietari și acte**

Inscrieri privitoare la dreptul de proprietate și alte drepturi reale		Referințe
/		
Act Normativ nr. 1705, din 29/11/2006 emis de GUVERNUL ROMANIEI (ANEXA 12);		
B1	Intabulare, drept de PROPRIETATE, dobandit prin Lege, cota actuala 1/1, cota initiala 1/1 1) <b>STATUL ROMAN</b> , CIF:9999999999999, DOMENIUL PUBLIC	A1
Act Normativ nr. 107, din 05/09/2002 emis de GUVERNUL ROMANIEI (HG NR.209 DIN 20.03.2012, ACT NORMATIV EMIS DE GUVERNUL ROMANIEI, ATLASUL CADASTRULUI APELOR DIN ROMANIA, );		
B2	Intabulare, drept de ADMINISTRARE, dobandit prin Lege, cota actuala 1/1, cota initiala 1/1 1) <b>ANAR-PRIN ADMINISTRATIA BAZINALA DE APA SIRET</b> , CIF:18264854, DOMENIUL PUBLIC	A1

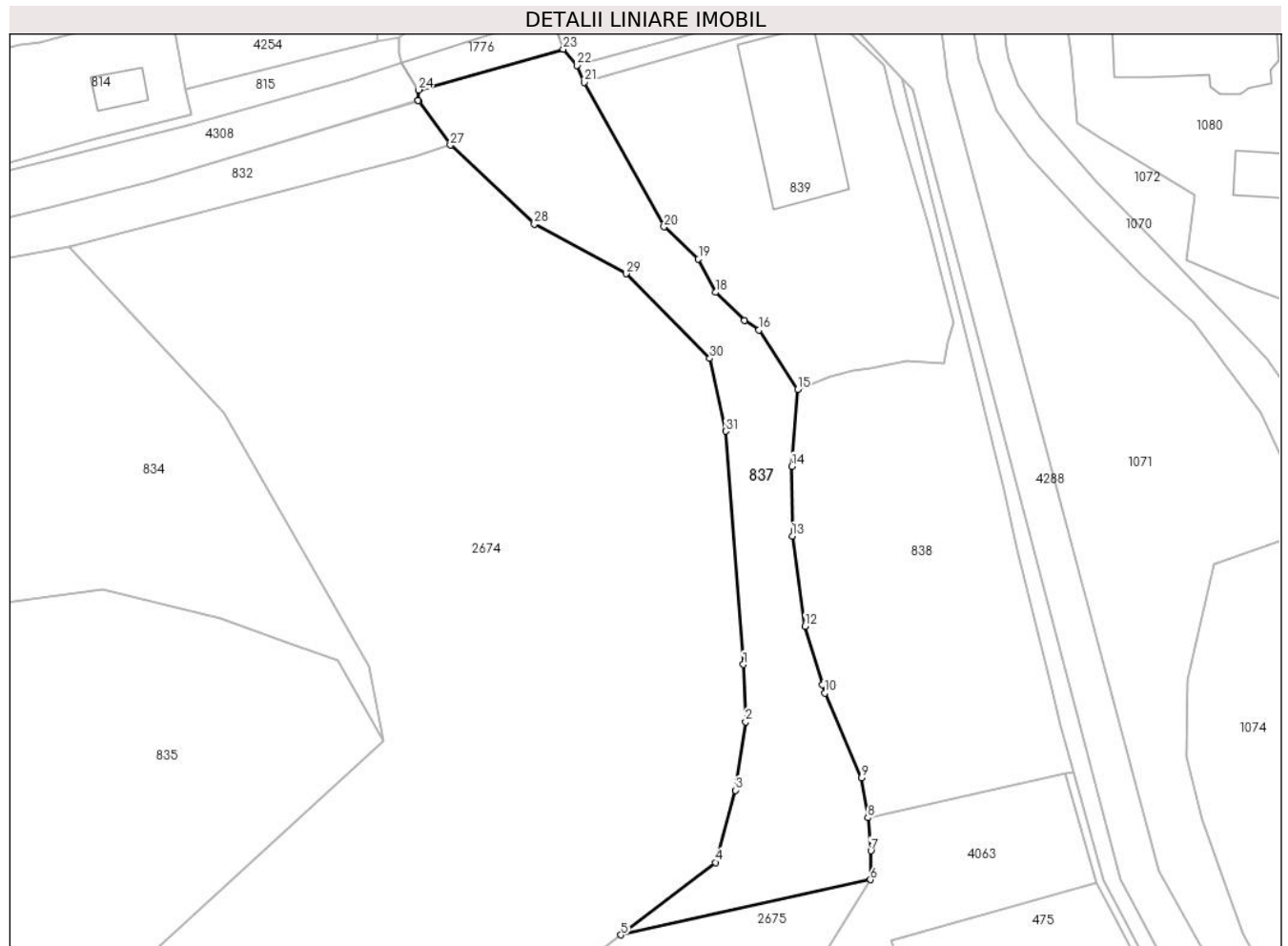
**C. Partea III. SARCINI .**

Inscrieri privind dezmembramintele dreptului de proprietate, drepturi reale de garanție și sarcini	Referințe
NU SUNT	

**Teren**

Nr cadastral	Suprafața (mp)*	Observații / Referințe
	1.817	

\* Suprafața este determinată în planul de proiecție Stereo 70.



**Date referitoare la teren**

Crt	Categorie folosință	Intravilan	Suprafața (mp)	Tarla	Parcelă	Nr. topo	Observații / Referințe
1	ape curgătoare	DA	772	-	-	-	RÂUL DORNA
2	ape curgătoare	NU	1.045	-	-	-	

**Lungime Segmente**

1) Valorile lungimilor segmentelor sunt obținute din proiecție în plan.

Punct început	X / Y	Punct sfârșit	X / Y	Lungime segment (** (m))
1	506.347,534 634.845,195	2	506.347,871 634.836,891	8.311
3	506.346,412 634.827,016	4	506.343,494 634.816,579	10.837
5	506.329,845 634.806,1	6	506.365,951 634.814,076	36.976
7	506.365,996 634.818,251	8	506.365,565 634.823,027	4.795

Punct început	X / Y	Punct sfârșit	X / Y	Lungime segment (** (m))
2	506.347,871 634.836,891	3	506.346,412 634.827,016	9.982
4	506.343,494 634.816,579	5	506.329,845 634.806,1	17.208
6	506.365,951 634.814,076	7	506.365,996 634.818,251	4.175
8	506.365,565 634.823,027	9	506.364,677 634.828,816	5.857

Punct început	X / Y	Punct sfârșit	X / Y	Lungime segment (** (m)
9	506.364,677 634.828,816	10	506.359,332 634.841,061	13.361
11	506.358,987 634.842,237	12	506.356,499 634.850,733	8.853
13	506.354,617 634.863,76	14	506.354,573 634.873,847	10.087
15	506.355,401 634.884,945	16	506.349,787 634.893,537	10.264
17	506.347,68 634.894,929	18	506.343,523 634.899,008	5.824
19	506.341,041 634.903,8	20	506.336,054 634.908,457	6.823
21	506.324,547 634.929,379	22	506.323,484 634.931,834	2.675
23	506.321,465 634.934,156	24	506.300,521 634.928,256	21.759
25	506.300,484 634.926,724	26	506.300,547 634.926,636	0.108
27	506.305,136 634.920,285	28	506.317,301 634.908,842	16.701
29	506.330,552 634.901,697	30	506.342,699 634.889,435	17.26
31	506.345,003 634.878,92	1	506.347,534 634.845,195	33.82

Punct început	X / Y	Punct sfârșit	X / Y	Lungime segment (** (m)
10	506.359,332 634.841,061	11	506.358,987 634.842,237	1.226
12	506.356,499 634.850,733	13	506.354,617 634.863,76	13.162
14	506.354,573 634.873,847	15	506.355,401 634.884,945	11.129
16	506.349,787 634.893,537	17	506.347,68 634.894,929	2.525
18	506.343,523 634.899,008	19	506.341,041 634.903,8	5.397
20	506.336,054 634.908,457	21	506.324,547 634.929,379	23.878
22	506.323,484 634.931,834	23	506.321,465 634.934,156	3.077
24	506.300,521 634.928,256	25	506.300,484 634.926,724	1.532
26	506.300,547 634.926,636	27	506.305,136 634.920,285	7.835
28	506.317,301 634.908,842	29	506.330,552 634.901,697	15.055
30	506.342,699 634.889,435	31	506.345,003 634.878,92	10.764

\*\* Lungimile segmentelor sunt determinate în planul de proiecție Stereo 70 și sunt rotunjite la 1 milimetru.

\*\*\* Distanța dintre puncte este formată din segmente cumulate ce sunt mai mici decât valoarea 1 milimetru.





**DATE DESPRE IMOBILUL NR. 838**

Oficiul de Cadastru și Publicitate Imobiliară SUCEAVA  
Biroul de Cadastru și Publicitate Imobiliară Vatra Dornei

**A. Partea I. Descrierea imobilului**

TEREN Necunoscut

Adresa: Loc. Dornisoara, Jud. Suceava

Nr. Crt	Nr cadastral Nr. topografic	Suprafața* (mp)	Observații / Referințe
A1	34581	2.101	Sector cadastral:46 Teren neimprejmuit;

**B. Partea II. Proprietari și acte**

Inscrieri privitoare la dreptul de proprietate și alte drepturi reale		Referințe
<b>3231 / 08/03/2023</b>		
Act Administrativ nr. 36, din 03/03/2023 emis de Consiliul local al comunei Poiana Stampei (act administrativ nr 2093 din 06.03.2023, emis de Comuna POIANA STAMPEI);		
B1	Intabulare, drept de PROPRIETATE, dobandit prin Lege, cota actuala 1/1, cota initiala 1/1 1) COMUNA POIANA STAMPEI, CIF:5021250, - DOMENIUL PUBLIC	A1

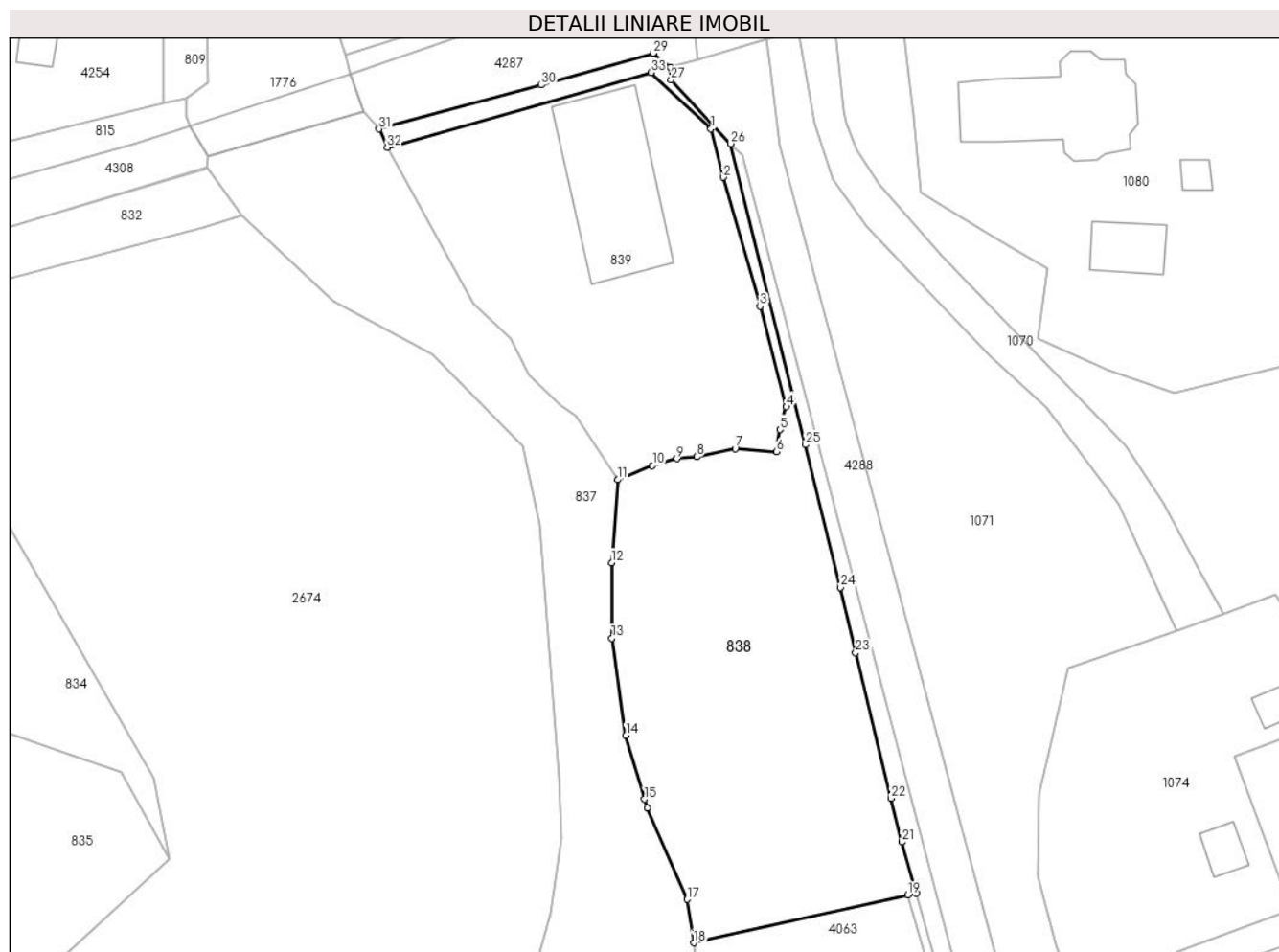
**C. Partea III. SARCINI .**

Inscrieri privind dezmembramintele dreptului de proprietate, drepturi reale de garanție și sarcini	Referințe
NU SUNT	

**Teren**

Nr cadastral	Suprafața (mp)*	Observații / Referințe
34581	2.101	

\* Suprafața este determinată în planul de proiecție Stereo 70.



**Date referitoare la teren**

Crt	Categorie folosință	Intravilan	Suprafața (mp)	Tarla	Parcelă	Nr. topo	Observații / Referințe
1	curti constructii	DA	184	-	-	-	neimprejmuit
2	faneata	DA	1.497	-	-	-	
3	faneata	NU	420	-	-	-	

**Lungime Segmente**

1) Valorile lungimilor segmentelor sunt obținute din proiecție în plan.

Punct început	X / Y	Punct sfârșit	X / Y	Lungime segment (** (m)
1	506.367,87 634.931,858	2	506.369,498 634.925,386	6.674
3	506.374,438 634.908,147	4	506.377,966 634.894,708	13.894
5	506.377,119 634.891,642	6	506.376,674 634.888,681	2.994

Punct început	X / Y	Punct sfârșit	X / Y	Lungime segment (** (m)
2	506.369,498 634.925,386	3	506.374,438 634.908,147	17.933
4	506.377,966 634.894,708	5	506.377,119 634.891,642	3.181
6	506.376,674 634.888,681	7	506.371,126 634.889,111	5.565

Punct început	X / Y	Punct sfârșit	X / Y	Lungime segment (** (m)
7	506.371,126 634.889,111	8	506.365,953 634.887,999	5.291
9	506.363,317 634.887,759	10	506.360,042 634.886,833	3.403
11	506.355,401 634.884,945	12	506.354,573 634.873,847	11.129
13	506.354,617 634.863,76	14	506.356,499 634.850,733	13.162
15	506.358,987 634.842,237	16	506.359,332 634.841,061	1.226
17	506.364,677 634.828,816	18	506.365,565 634.823,027	5.857
19	506.394,201 634.829,43	20	506.395,334 634.829,684	1.161
21	506.393,406 634.836,487	22	506.391,98 634.842,33	6.014
23	506.387,227 634.861,815	24	506.385,227 634.870,542	8.953
25	506.380,506 634.889,604	26	506.370,53 634.929,886	41.499
27	506.362,548 634.938,402	28	506.362,468 634.940,134	1.734
29	506.360,139 634.941,972	30	506.345,187 634.937,728	15.543
31	506.323,484 634.931,834	32	506.324,547 634.929,379	2.675
33	506.359,86 634.939,402	1	506.367,87 634.931,858	11.003

Punct început	X / Y	Punct sfârșit	X / Y	Lungime segment (** (m)
8	506.365,953 634.887,999	9	506.363,317 634.887,759	2.647
10	506.360,042 634.886,833	11	506.355,401 634.884,945	5.01
12	506.354,573 634.873,847	13	506.354,617 634.863,76	10.087
14	506.356,499 634.850,733	15	506.358,987 634.842,237	8.853
16	506.359,332 634.841,061	17	506.364,677 634.828,816	13.361
18	506.365,565 634.823,027	19	506.394,201 634.829,43	29.343
20	506.395,334 634.829,684	21	506.393,406 634.836,487	7.071
22	506.391,98 634.842,33	23	506.387,227 634.861,815	20.056
24	506.385,227 634.870,542	25	506.380,506 634.889,604	19.638
26	506.370,53 634.929,886	27	506.362,548 634.938,402	11.672
28	506.362,468 634.940,134	29	506.360,139 634.941,972	2.967
30	506.345,187 634.937,728	31	506.323,484 634.931,834	22.489
32	506.324,547 634.929,379	33	506.359,86 634.939,402	36.708

\*\* Lungimile segmentelor sunt determinate în planul de proiecție Stereo 70 și sunt rotunjite la 1 milimetru.

\*\*\* Distanța dintre puncte este formată din segmente cumulate ce sunt mai mici decât valoarea 1 milimetru.



**DATE DESPRE IMOBILUL NR. 839**

Oficiul de Cadastru și Publicitate Imobiliară SUCEAVA  
Biroul de Cadastru și Publicitate Imobiliară Vatra Dornei

**A. Partea I. Descrierea imobilului**

TEREN Intravilan

Adresa: Loc. Dornisoara, Jud. Suceava

Nr. Crt	Nr cadastral Nr. topografic	Suprafața* (mp)	Observații / Referințe
A1		1.738	Sector cadastral:46 Teren imprejmuit;

**Construcții**

Crt	Nr cadastral Nr. topografic	Adresa	Observații / Referințe
A1.1		Loc. Dornisoara, Jud. Suceava	Nr. niveluri:1; S. construita la sol:275 mp; S. construita desfasurata:275 mp;

**B. Partea II. Proprietari și acte**

Inscrieri privitoare la dreptul de proprietate și alte drepturi reale		Referințe
/		
Act Normativ nr. 7, din 13/03/1996 emis de PARLAMENTUL ROMANIEI;		
B1	Intabulare, drept de PROPRIETATE, dobandit prin Lege, cota actuala 1/1, cota initiala 1/1 1) NEIDENTIFICAT NEIDENTIFICAT	A1
Act Administrativ nr. 5917, din 07/07/2023 emis de PRIMARIA COMUNEI POIANA STAMPEI;		
B2	SE NOTEAZA POSESIA FAPTICA IN FAVOAREA LUI 1) PILUG LAURIAN-VALERIU	A1
Act Administrativ nr. 2981, din 31/03/2023 emis de PRIMARIA COMUNEI POIANA STAMPEI;		
B3	Intabulare, drept de PROPRIETATE, dobandit prin Lege, cota actuala 1/1, cota initiala 1/1 1) PILUG LAURIAN-VALERIU	A1.1

**C. Partea III. SARCINI .**

Inscrieri privind dezmembramintele dreptului de proprietate, drepturi reale de garanție și sarcini	Referințe
NU SUNT	

**Teren**

Nr cadastral	Suprafața (mp)*	Observații / Referințe
	1.738	

\* Suprafața este determinată în planul de proiecție Stereo 70.



**Date referitoare la teren**

Crt	Categorie folosință	Intra vilan	Suprafața (mp)	Tarla	Parcelă	Nr. topo	Observații / Referințe
1	curți constructii	DA	1.738	-	-	-	

**Date referitoare la construcții**

Crt	Număr	Destinație construcție	Supraf. (mp)	Situație juridică	Observații / Referințe
A1.1		constructii anexa	275	Cu acte	Nr. niveluri:1; S. construita la sol:275 mp; S. construita desfasurata:275 mp;

**Lungime Segmente**

1) Valorile lungimilor segmentelor sunt obținute din proiecție în plan.

Punct început	X / Y	Punct sfârșit	X / Y	Lungime segment (** (m)
1	506.367,87 634.931,858	2	506.359,86 634.939,402	11.003
2	506.359,86 634.939,402	3	506.324,547 634.929,379	36.708
3	506.324,547 634.929,379	4	506.336,054 634.908,457	23.878
4	506.336,054 634.908,457	5	506.341,041 634.903,8	6.823

Punct început	X / Y	Punct sfârșit	X / Y	Lungime segment (** (m)
5	506.341,041 634.903,8	6	506.343,523 634.899,008	5.397
6	506.343,523 634.899,008	7	506.347,68 634.894,929	5.824
7	506.347,68 634.894,929	8	506.349,787 634.893,537	2.525
8	506.349,787 634.893,537	9	506.355,401 634.884,945	10.264
9	506.355,401 634.884,945	10	506.360,042 634.886,833	5.01
10	506.360,042 634.886,833	11	506.363,317 634.887,759	3.403
11	506.363,317 634.887,759	12	506.365,953 634.887,999	2.647
12	506.365,953 634.887,999	13	506.371,126 634.889,111	5.291
13	506.371,126 634.889,111	14	506.376,674 634.888,681	5.565
14	506.376,674 634.888,681	15	506.377,119 634.891,642	2.994
15	506.377,119 634.891,642	16	506.377,966 634.894,708	3.181
16	506.377,966 634.894,708	17	506.374,438 634.908,147	13.894
17	506.374,438 634.908,147	18	506.369,498 634.925,386	17.933
18	506.369,498 634.925,386	1	506.367,87 634.931,858	6.674

\*\* Lungimile segmentelor sunt determinate în planul de proiecție Stereo 70 și sunt rotunjite la 1 milimetru.

\*\*\* Distanța dintre puncte este formată din segmente cumulate ce sunt mai mici decât valoarea 1 milimetru.





**DATE DESPRE IMOBILUL NR. 840**

Oficiul de Cadastru și Publicitate Imobiliară SUCEAVA  
Biroul de Cadastru și Publicitate Imobiliară Vatra Dornei

**A. Partea I. Descrierea imobilului**

TEREN Intravilan

Adresa: Loc. Dornisoara, Jud. Suceava

Nr. Crt	Nr cadastral Nr. topografic	Suprafața* (mp)	Observații / Referințe
A1		915	Sector cadastral:46 Teren imprejmuit;

**Construcții**

Crt	Nr cadastral Nr. topografic	Adresa	Observații / Referințe
A1.1		Loc. Dornisoara, Jud. Suceava	Nr. niveluri:1; S. construita la sol:237 mp; S. construita desfasurata:237 mp;

**B. Partea II. Proprietari și acte**

Inscrieri privitoare la dreptul de proprietate și alte drepturi reale	Referințe
/	
Act Normativ nr. 7, din 13/03/1996 emis de PARLAMENTUL ROMANIEI;	
B1	A1
Intabulare, drept de PROPRIETATE, dobandit prin Lege, cota actuala 1/1, cota initiala 1/1 1) COMUNA POIANA STAMPEI, CIF:5021250, - DOMENIUL PRIVAT	
Act Administrativ nr. 2981, din 31/03/2023 emis de PRIMARIA COMUNEI POIANA STAMPEI;	
B2	A1.1
Intabulare, drept de PROPRIETATE, dobandit prin Lege, cota actuala 1/1, cota initiala 1/1 1) SAS IONEL	

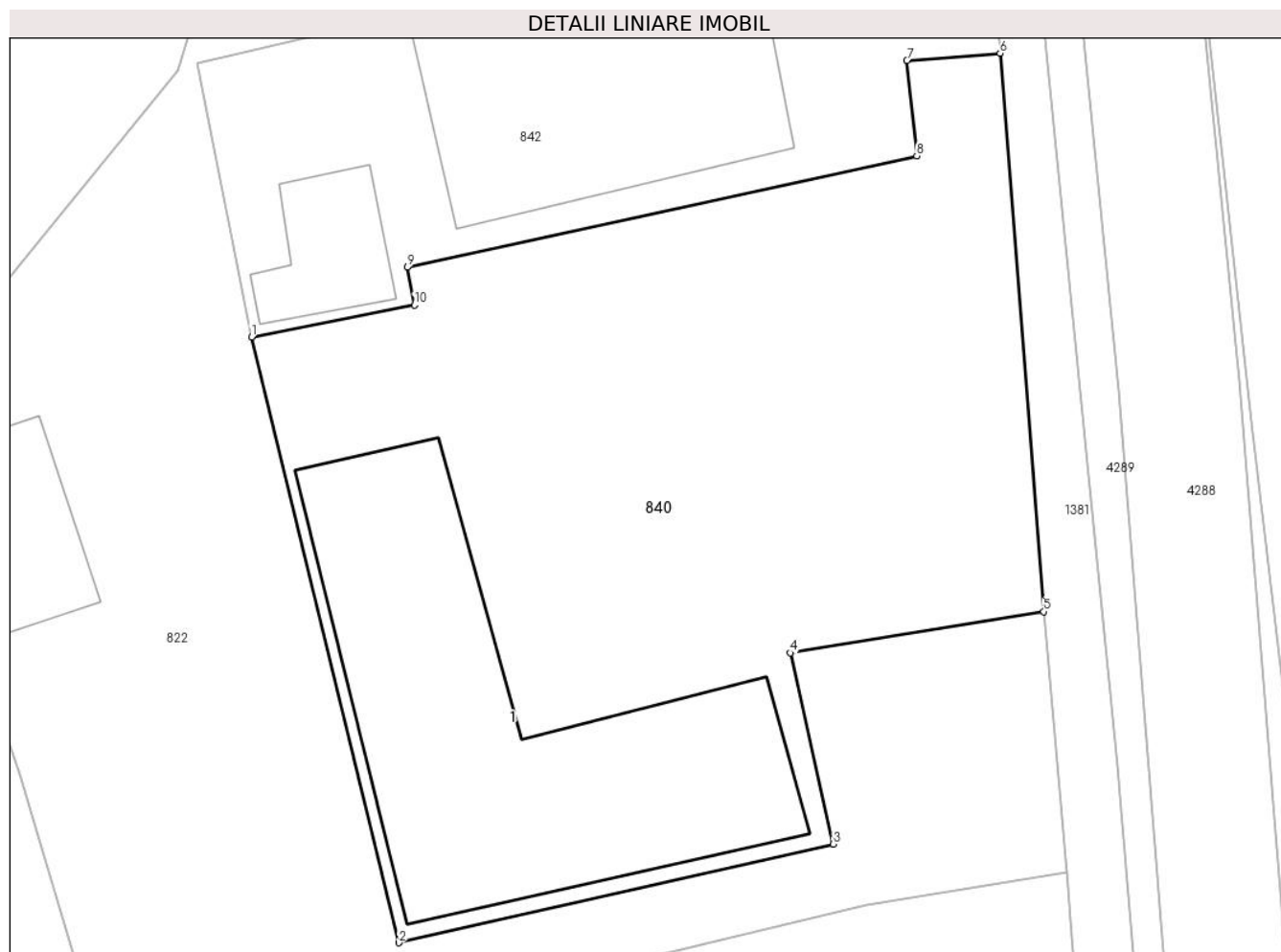
**C. Partea III. SARCINI**

Inscrieri privind dezmembramintele dreptului de proprietate, drepturi reale de garanție și sarcini	Referințe
/	
Act Administrativ nr. 3338, din 21/12/2011 emis de CONSILIUL LOCAL AL COMUNEI POIANA STAMPEI (CONTRACT DE CONCESIUNE);	
C1	A1
Intabulare, drept de CONCESIUNE drept de concesiune pe o perioada de 49 ani, conform Contractului de concesiune nr.3338/ DIN 21.12.2011, incepand cu data de 09.06.2011, dobandit prin Conventie, cota actuala 1/1, cota initiala 1/1 1) SAS IONEL	

**Teren**

Nr cadastral	Suprafața (mp)*	Observații / Referințe
	915	

\* Suprafața este determinată în planul de proiecție Stereo 70.



**Date referitoare la teren**

Crt	Categorie folosință	Intravilan	Suprafața (mp)	Tarla	Parcelă	Nr. topo	Observații / Referințe
1	curți constructii	DA	915	-	-	-	

**Date referitoare la construcții**

Crt	Număr	Destinație construcție	Supraf. (mp)	Situație juridică	Observații / Referințe
A1.1		constructii anexa	237	Cu acte	Nr. niveluri:1; S. construita la sol:237 mp; S. construita desfasurata:237 mp;

**Lungime Segmente**

1) Valorile lungimilor segmentelor sunt obținute din proiecție în plan.

Punct început	X / Y	Punct sfârșit	X / Y	Lungime segment (** (m)
1	506.488,08 634.641,562	2	506.494,843 634.613,74	28.632
2	506.494,843 634.613,74	3	506.514,812 634.618,268	20.476
3	506.514,812 634.618,268	4	506.512,845 634.627,05	9.0
4	506.512,845 634.627,05	5	506.524,483 634.628,943	11.791

Punct început	X / Y	Punct sfârșit	X / Y	Lungime segment (** (m)
5	506.524,483 634.628,943	6	506.522,468 634.654,582	25.718
6	506.522,468 634.654,582	7	506.518,187 634.654,255	4.293
7	506.518,187 634.654,255	8	506.518,643 634.649,873	4.406
8	506.518,643 634.649,873	9	506.495,247 634.644,755	23.949
9	506.495,247 634.644,755	10	506.495,56 634.643,028	1.755
10	506.495,56 634.643,028	1	506.488,08 634.641,562	7.622

\*\* Lungimile segmentelor sunt determinate în planul de proiecție Stereo 70 și sunt rotunjite la 1 milimetru.

\*\*\* Distanța dintre puncte este formată din segmente cumulate ce sunt mai mici decât valoarea 1 milimetru.



**DATE DESPRE IMOBILUL NR. 841**

Oficiul de Cadastru și Publicitate Imobiliară SUCEAVA  
Biroul de Cadastru și Publicitate Imobiliară Vatra Dornei

**A. Partea I. Descrierea imobilului**

TEREN Necunoscut

Adresa: Loc. Dornisoara, Jud. Suceava

Nr. Crt	Nr cadastral Nr. topografic	Suprafața* (mp)	Observații / Referințe
A1		25.030	Sector cadastral:46 Teren neimprejmuit;

**B. Partea II. Proprietari și acte**

Inscrieri privitoare la dreptul de proprietate și alte drepturi reale		Referințe
/		
Act Administrativ nr. 7, din 12/10/2011 emis de OCOLUL SILVIC DORNA CANDRENILOR (PROCES VERBAL PUNERE IN POSESIE NR.7 DIN 12.10.2011);		
B1	Inscrierea provizorie, drept de PROPRIETATE, dobandit prin Lege, cota actuala 1/1, cota initiala 1/1 1) COMUNA PRUNDU BÎRGAULUI, CIF:4347410	A1

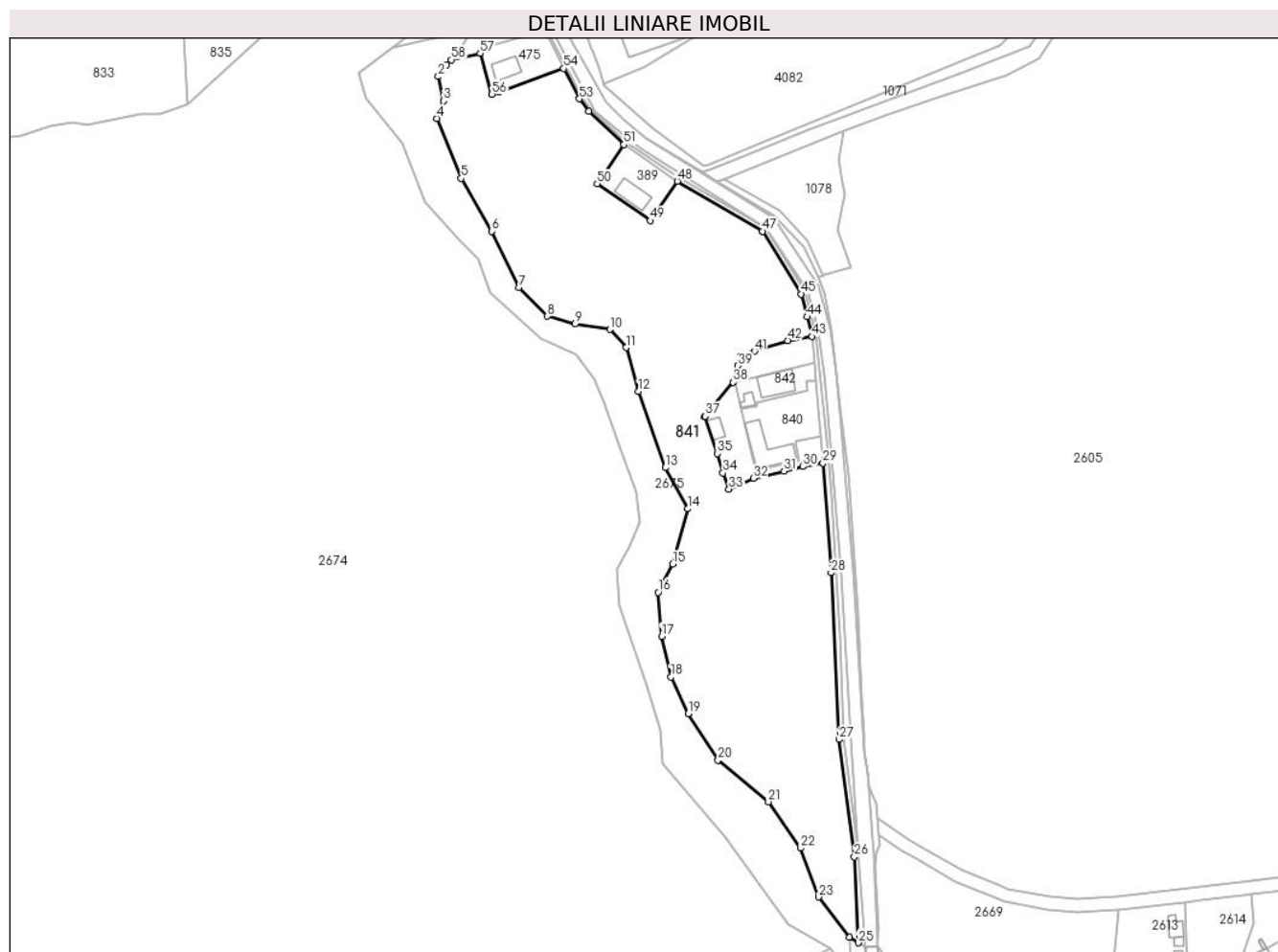
**C. Partea III. SARCINI .**

Inscrieri privind dezmembramintele dreptului de proprietate, drepturi reale de garanție și sarcini	Referințe
NU SUNT	

**Teren**

Nr cadastral	Suprafața (mp)*	Observații / Referințe
	25.030	

\* Suprafața este determinată în planul de proiecție Stereo 70.



**Date referitoare la teren**

Crt	Categorie folosință	Intravilan	Suprafața (mp)	Tarla	Parcelă	Nr. topo	Observații / Referințe
1	faneata	NU	5.835	-	-	-	
2	faneata	DA	2.065	-	-	-	
3	padure	DA	585	-	-	-	
4	padure	NU	10.050	-	-	-	
5	faneata	NU	202	-	-	-	
6	faneata	NU	4.260	-	-	-	
7	faneata	DA	1.872	-	-	-	
8	faneata	DA	103	-	-	-	
9	padure	DA	57	-	-	-	

## Lungime Segmente

1) Valorile lungimilor segmentelor sunt obținute din proiecție în plan.

Punct început	X / Y	Punct sfârșit	X / Y	Lungime segment
1	506.354,32 634.798,119	2	506.350,517 634.792,743	6.585
4	506.350,01 634.773,682	5	506.360,957 634.746,459	29.34 2
7	506.387,315 634.696,911	8	506.400,134 634.683,803	18.33 4
10	506.428,732 634.677,748	11	506.435,991 634.669,567	10.93 7
13	506.453,832 634.614,975	14	506.464,184 634.596,295	21.35 7
16	506.450,57 634.558,295	17	506.452,145 634.538,265	20.09 2
19	506.464,298 634.503,157	20	506.477,802 634.482,001	25.09 8
22	506.515,435 634.442,09	23	506.523,613 634.419,841	23.70 4
25	506.541,61 634.399,0	26	506.539,811 634.438,077	39.11 8
28	506.529,291 634.567,196	29	506.525,551 634.616,95	49.89 4
31	506.507,82 634.613,421	32	506.493,983 634.610,112	14.22 7
34	506.480,084 634.612,561	35	506.477,408 634.621,447	9.28
37	506.472,121 634.638,434	38	506.484,719 634.653,798	19.86 9
40	506.488,312 634.665,953	41	506.494,434 634.667,921	6.431
43	506.520,689 634.674,54	44	506.518,383 634.683,525	9.276
46	506.498,111 634.722,254	47	506.497,993 634.722,444	0.224
49	506.447,073 634.727,267	50	506.422,848 634.744,04	29.46 5
52	506.418,996 634.776,965	53	506.414,767 634.782,583	7.032
55	506.378,177 634.785,871	56	506.375,01 634.784,737	3.364
58	506.356,382 634.800,396	1	506.354,32 634.798,119	3.072

Punct început	X / Y	Punct sfârșit	X / Y	Lungime segment
2	506.350,517 634.792,743	3	506.353,066 634.781,699	11.33 4
5	506.360,957 634.746,459	6	506.374,784 634.722,405	27.74 5
8	506.400,134 634.683,803	9	506.412,83 634.680,283	13.17 5
11	506.435,991 634.669,567	12	506.441,679 634.649,634	20.72 9
14	506.464,184 634.596,295	15	506.457,208 634.571,089	26.15 4
17	506.452,145 634.538,265	18	506.456,421 634.519,811	18.94 3
20	506.477,802 634.482,001	21	506.500,757 634.463,097	29.73 7
23	506.523,613 634.419,841	24	506.537,693 634.401,519	23.10 7
26	506.539,811 634.438,077	27	506.532,879 634.491,419	53.79 1
29	506.525,551 634.616,95	30	506.516,318 634.615,453	9.354
32	506.493,983 634.610,112	33	506.482,806 634.605,26	12.18 5
35	506.477,408 634.621,447	36	506.471,75 634.637,982	17.47 6
38	506.484,719 634.653,798	39	506.486,948 634.661,34	7.864
41	506.494,434 634.667,921	42	506.509,542 634.672,776	15.86 9
44	506.518,383 634.683,525	45	506.515,712 634.693,935	10.74 7
47	506.497,993 634.722,444	48	506.459,265 634.745,158	44.89 7
50	506.422,848 634.744,04	51	506.434,968 634.761,824	21.52 1
53	506.414,767 634.782,583	54	506.407,636 634.796,418	15.56 5
56	506.375,01 634.784,737	57	506.369,601 634.803,352	19.38 5

Punct început	X / Y	Punct sfârșit	X / Y	Lungime segment
3	506.353,066 634.781,699	4	506.350,01 634.773,682	8.58
6	506.374,784 634.722,405	7	506.387,315 634.696,911	28.40 7
9	506.412,83 634.680,283	10	506.428,732 634.677,748	16.10 3
12	506.441,679 634.649,634	13	506.453,832 634.614,975	36.72 8
15	506.457,208 634.571,089	16	506.450,57 634.558,295	14.41 4
18	506.456,421 634.519,811	19	506.464,298 634.503,157	18.42 3
21	506.500,757 634.463,097	22	506.515,435 634.442,09	25.62 7
24	506.537,693 634.401,519	25	506.541,61 634.399,0	4.657
27	506.532,879 634.491,419	28	506.529,291 634.567,196	75.86 2
30	506.516,318 634.615,453	31	506.507,82 634.613,421	8.738
33	506.482,806 634.605,26	34	506.480,084 634.612,561	7.792
36	506.471,75 634.637,982	37	506.472,121 634.638,434	0.585
39	506.486,948 634.661,34	40	506.488,312 634.665,953	4.81
42	506.509,542 634.672,776	43	506.520,689 634.674,54	11.28 6
45	506.515,712 634.693,935	46	506.498,111 634.722,254	33.34 3
48	506.459,265 634.745,158	49	506.447,073 634.727,267	21.65
51	506.434,968 634.761,824	52	506.418,996 634.776,965	22.00 8
54	506.407,636 634.796,418	55	506.378,177 634.785,871	31.29
57	506.369,601 634.803,352	58	506.356,382 634.800,396	13.54 5

\*\* Lungimile segmentelor sunt determinate în planul de proiecție Stereo 70 și sunt rotunjite la 1 milimetru.

\*\*\* Distanța dintre puncte este formată din segmente cumulate ce sunt mai mici decât valoarea 1 milimetru.





**DATE DESPRE IMOBILUL NR. 842**

Oficiul de Cadastru și Publicitate Imobiliară SUCEAVA  
Biroul de Cadastru și Publicitate Imobiliară Vatra Dornei

**A. Partea I. Descrierea imobilului**

TEREN Intravilan

Adresa: Loc. Dornisoara, Str Dornisoara, Nr. 102, Jud. Suceava

Nr. Crt	Nr cadastral Nr. topografic	Suprafața* (mp)	Observații / Referințe
A1	30474	Din acte: 418 Masurata: 415	Sector cadastral:46 Teren neimpregmuit;

**Construcții**

Crt	Nr cadastral Nr. topografic	Adresa	Observații / Referințe
A1.1	30474	Loc. Dornisoara, Str Dornisoara, Nr. 102, Jud. Suceava	Nr. niveluri:2; S. construita la sol:158 mp; S. construita desfasurata:316 mp;
A1.2	30474-C2	Loc. Dornisoara, Str Dornisoara, Nr. 102, Jud. Suceava	Nr. niveluri:1; S. construita la sol:32 mp; S. construita desfasurata:32 mp;

**B. Partea II. Proprietari și acte**

Inscrieri privitoare la dreptul de proprietate și alte drepturi reale		Referințe
<b>8314 / 09/11/2010</b>		
Act Notarial nr. 2046, din 05/11/2010 emis de BNP NICULINA VASILUT;		
B2	Intabulare, drept de PROPRIETATE bun comun, dobandit prin Conventie, cota actuala 1/1, cota initiala 1/1 1) SAS IONEL, ,soț 2) SAS LEONTINA-MAFTA, ,soție	A1
/		
Act Administrativ nr. 2981, din 30/03/2023 emis de PRIMARIA COMUNEI POIANA STAMPEI;		
B3	Intabulare, drept de PROPRIETATE, dobandit prin Lege, cota actuala 1/1, cota initiala 1/1 1) SAS IONEL, ,soț 2) SAS LEONTINA-MAFTA, ,soție	A1.1, A1.2

**C. Partea III. SARCINI .**

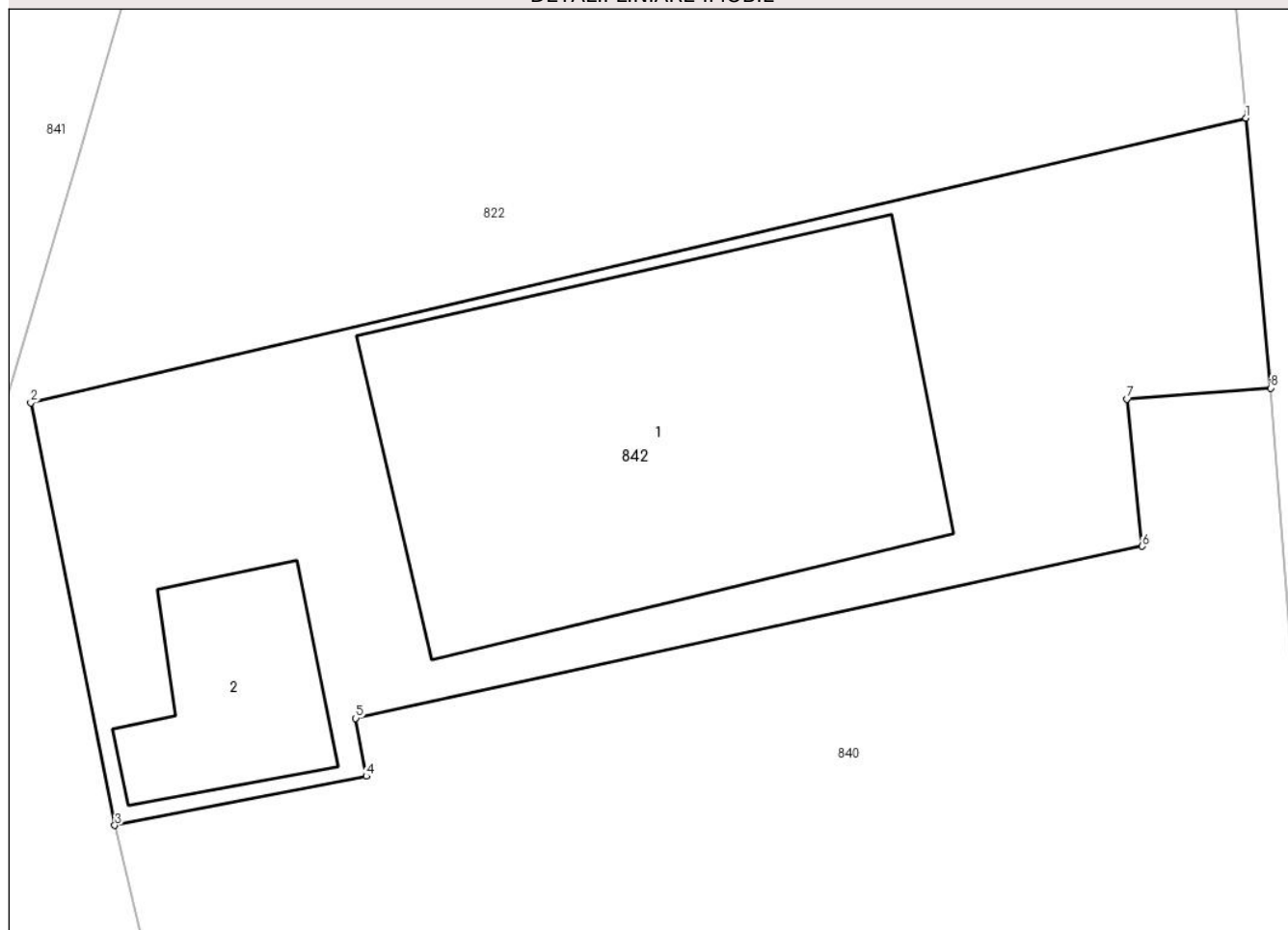
Inscrieri privind dezmembramintele dreptului de proprietate, drepturi reale de garanție și sarcini	Referințe
NU SUNT	

### Teren

Nr cadastral	Suprafața (mp)*	Observații / Referințe
30474	Din acte: 418 Masurata: 415	

\* Suprafața este determinată în planul de proiecție Stereo 70.

#### DETALII LINIARE IMOBIL



### Date referitoare la teren

Crt	Categorie folosință	Intra vilan	Suprafața (mp)	Tarla	Parcelă	Nr. topo	Observații / Referințe
1	curți constructii	DA	415	-	-	-	

### Date referitoare la construcții

Crt	Număr	Destinație construcție	Supraf. (mp)	Situație juridică	Observații / Referințe
A1.1	30474	construcții de locuințe	158	Cu acte	Nr. niveluri:2; S. construita la sol:158 mp; S. construita desfasurata:316 mp;
A1.2	30474-C2	construcții anexa	32	Cu acte	Nr. niveluri:1; S. construita la sol:32 mp; S. construita desfasurata:32 mp;

### Lungime Segmente

1) Valorile lungimilor segmentelor sunt obținute din proiecție în plan.

Punct început	X / Y	Punct sfârșit	X / Y	Lungime segment (** (m)
1	506.521,73 634.662,622	2	506.485,58 634.654,14	37.132
2	506.485,58 634.654,14	3	506.488,08 634.641,562	12.824

Punct început	X / Y	Punct sfârşit	X / Y	Lungime segment (** (m)
3	506.488,08 634.641,562	4	506.495,56 634.643,028	7.622
4	506.495,56 634.643,028	5	506.495,247 634.644,755	1.755
5	506.495,247 634.644,755	6	506.518,643 634.649,873	23.949
6	506.518,643 634.649,873	7	506.518,187 634.654,255	4.406
7	506.518,187 634.654,255	8	506.522,468 634.654,582	4.293
8	506.522,468 634.654,582	1	506.521,73 634.662,622	8.074

\*\* Lungimile segmentelor sunt determinate în planul de proiecție Stereo 70 și sunt rotunjite la 1 milimetru.

\*\*\* Distanța dintre puncte este formată din segmente cumulate ce sunt mai mici decât valoarea 1 milimetru.



**DATE DESPRE IMOBILUL NR. 843**

Oficiul de Cadastru și Publicitate Imobiliară SUCEAVA  
Biroul de Cadastru și Publicitate Imobiliară Vatra Dornei

**A. Partea I. Descrierea imobilului**

TEREN Intravilan

Adresa: Loc. Dornisoara, Jud. Suceava

Nr. Crt	Nr cadastral Nr. topografic	Suprafața* (mp)	Observații / Referințe
A1		148	Sector cadastral:46 Teren neimprejmuit;

**B. Partea II. Proprietari și acte**

Inscrieri privitoare la dreptul de proprietate și alte drepturi reale		Referințe
/		
Act Normativ nr. 1705, din 29/11/2006 emis de GUVERNUL ROMANIEI;		
B1	Intabulare, drept de PROPRIETATE, dobandit prin Lege, cota actuala 1/1, cota initiala 1/1 1) <b>STATUL ROMAN</b> , CIF:9999999999999, DOMENIUL PUBLIC	A1
Act Normativ nr. 107, din 05/09/2002 emis de GUVERNUL ROMANIEI (HG NR.209 DIN 20.03.2012, ACT NORMATIV EMIS DE GUVERNUL ROMANIEI, ATLASUL CADASTRULUI APELOR DIN ROMANIA);		
B2	Intabulare, drept de ADMINISTRARE, dobandit prin Lege, cota actuala 1/1, cota initiala 1/1 1) <b>ANAR-PRIN ADMINISTRATIA BAZINALA DE APA SIRET</b> , CIF:18264854, DOMENIUL PUBLIC	A1

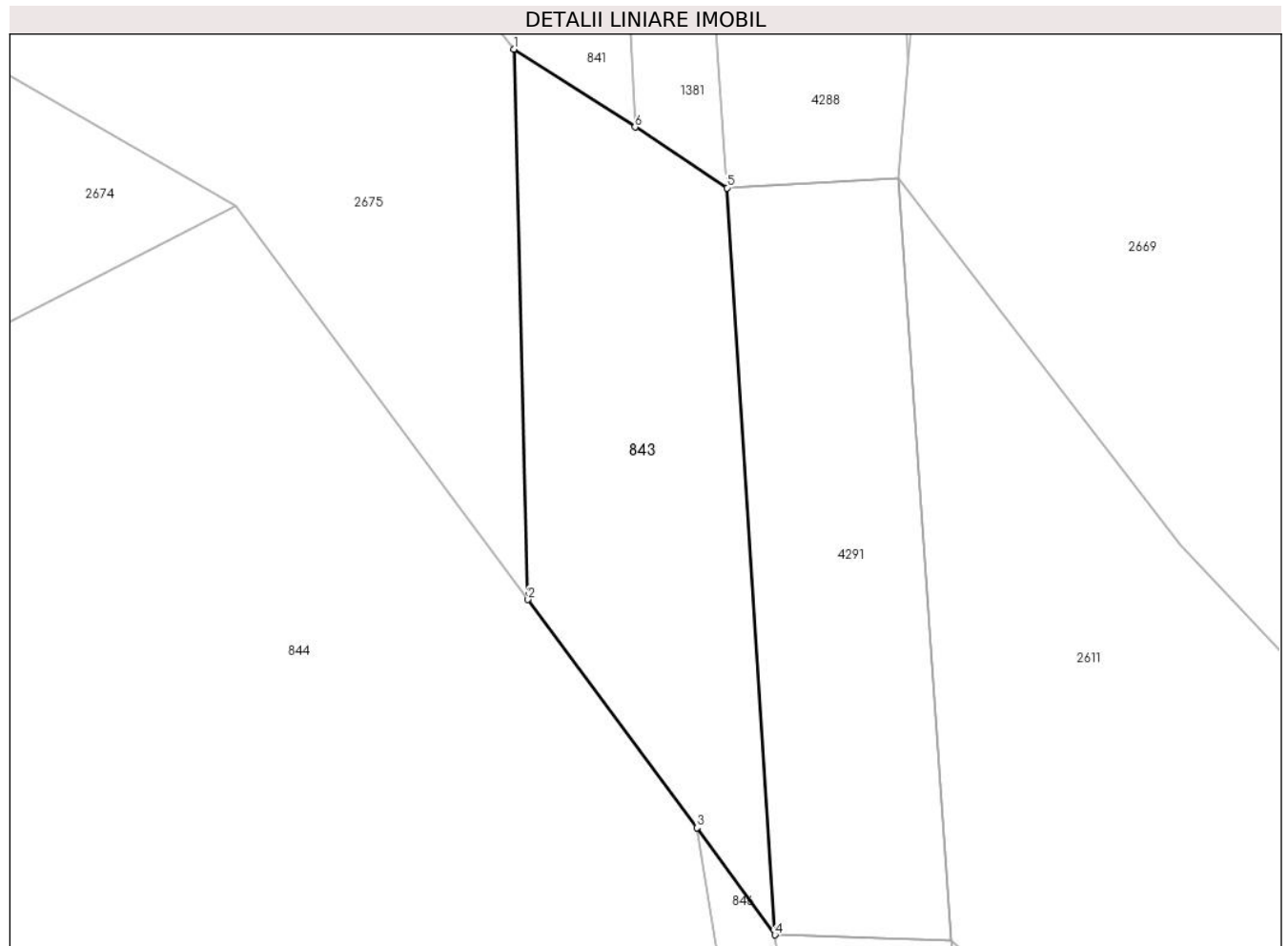
**C. Partea III. SARCINI .**

Inscrieri privind dezmembramintele dreptului de proprietate, drepturi reale de garanție și sarcini	Referințe
NU SUNT	

**Teren**

Nr cadastral	Suprafața (mp)*	Observații / Referințe
	148	

\* Suprafața este determinată în planul de proiecție Stereo 70.



**Date referitoare la teren**

Crt	Categorie folosință	Intravilan	Suprafața (mp)	Tarla	Parcelă	Nr. topo	Observații / Referințe
1	ape curgătoare	DA	148	-	-	-	RÂUL DORNA

**Lungime Segmente**

1) Valorile lungimilor segmentelor sunt obținute din proiecție în plan.

Punct început	X / Y	Punct sfârșit	X / Y	Lungime segment (** (m)
1	506.537,693 634.401,519	2	506.538,146 634.383,735	17.79
2	506.538,146 634.383,735	3	506.543,616 634.376,357	9.185
3	506.543,616 634.376,357	4	506.546,14 634.372,898	4.282
4	506.546,14 634.372,898	5	506.544,588 634.397,037	24.189
5	506.544,588 634.397,037	6	506.541,61 634.399,0	3.567

Punct început	X / Y	Punct sfârşit	X / Y	Lungime segment (** (m)
6	506.541,61 634.399,0	1	506.537,693 634.401,519	4.657

\*\* Lungimile segmentelor sunt determinate în planul de proiecţie Stereo 70 şi sunt rotunjite la 1 milimetru.

\*\*\* Distanţa dintre puncte este formată din segmente cumulate ce sunt mai mici decât valoarea 1 milimetru.





**DATE DESPRE IMOBILUL NR. 844**

Oficiul de Cadastru și Publicitate Imobiliară SUCEAVA  
Biroul de Cadastru și Publicitate Imobiliară Vatra Dornei

**A. Partea I. Descrierea imobilului**

TEREN Necunoscut

Adresa: Loc. Dornisoara, Jud. Suceava

Nr. Crt	Nr cadastral Nr. topografic	Suprafața* (mp)	Observații / Referințe
A1		4.241	Sector cadastral:46 Teren neimprejmuit;

**B. Partea II. Proprietari și acte**

Inscrieri privitoare la dreptul de proprietate și alte drepturi reale		Referințe
/		
Act Administrativ nr. 7, din 12/10/2011 emis de OCOLUL SILVIC DORNA CANDRENILOR (PROCES VERBAL DE PUNERE IN POSESIE INCHEIAT LA DATA DE 12.10.2011);		
B1	Inscrierea provizorie, drept de PROPRIETATE, dobandit prin Lege, cota actuala 1/1, cota initiala 1/1 1) COMUNA PRUNDU BÎRGAULUI, CIF:4347410	A1

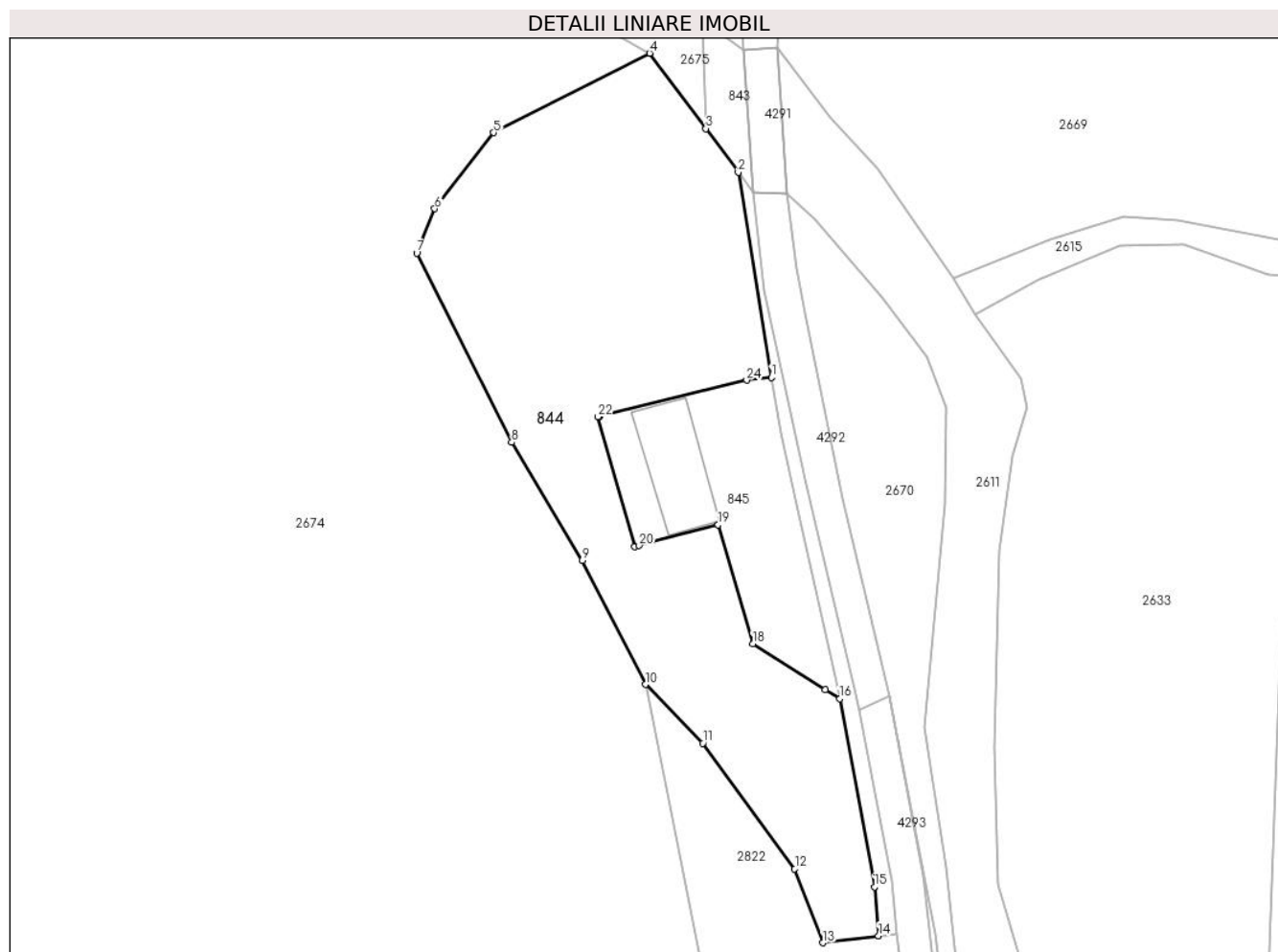
**C. Partea III. SARCINI .**

Inscrieri privind dezmembramintele dreptului de proprietate, drepturi reale de garanție și sarcini	Referințe
NU SUNT	

**Teren**

Nr cadastral	Suprafața (mp)*	Observații / Referințe
	4.241	

\* Suprafața este determinată în planul de proiecție Stereo 70.



**Date referitoare la teren**

Crt	Categorie folosință	Intra vilan	Suprafața (mp)	Tarla	Parcelă	Nr. topo	Observații / Referințe
1	padure	NU	550	-	-	-	
2	faneata	NU	2.328	-	-	-	
3	faneata	DA	882	-	-	-	
4	arabil	DA	482	-	-	-	

**Lungime Segmente**

1) Valorile lungimilor segmentelor sunt obținute din proiecție în plan.

Punct început	X / Y	Punct sfârșit	X / Y	Lungime segment (** (m)
1	506.549,22 634.341,804	2	506.543,616 634.376,357	35.004
3	506.538,146 634.383,735	4	506.528,7 634.396,443	15.834
5	506.502,36 634.383,059	6	506.492,422 634.370,24	16.22

Punct început	X / Y	Punct sfârșit	X / Y	Lungime segment (** (m)
2	506.543,616 634.376,357	3	506.538,146 634.383,735	9.185
4	506.528,7 634.396,443	5	506.502,36 634.383,059	29.545
6	506.492,422 634.370,24	7	506.489,397 634.362,75	8.078

Punct început	X / Y	Punct sfârșit	X / Y	Lungime segment (** (m)
7	506.489,397 634.362,75	8	506.505,424 634.330,855	35.695
9	506.517,338 634.310,937	10	506.527,957 634.290,028	23.451
11	506.537,63 634.280,092	12	506.553,164 634.258,913	26.265
13	506.557,889 634.246,468	14	506.567,298 634.247,639	9.482
15	506.566,607 634.255,894	16	506.560,771 634.287,617	32.255
17	506.558,346 634.289,144	18	506.546,091 634.296,86	14.482
19	506.540,228 634.316,915	20	506.526,917 634.313,42	13.762
21	506.526,17 634.313,224	22	506.519,987 634.335,166	22.797
23	506.520,217 634.335,222	24	506.545,051 634.341,313	25.57

Punct început	X / Y	Punct sfârșit	X / Y	Lungime segment (** (m)
8	506.505,424 634.330,855	9	506.517,338 634.310,937	23.209
10	506.527,957 634.290,028	11	506.537,63 634.280,092	13.867
12	506.553,164 634.258,913	13	506.557,889 634.246,468	13.312
14	506.567,298 634.247,639	15	506.566,607 634.255,894	8.284
16	506.560,771 634.287,617	17	506.558,346 634.289,144	2.866
18	506.546,091 634.296,86	19	506.540,228 634.316,915	20.894
20	506.526,917 634.313,42	21	506.526,17 634.313,224	0.772
22	506.519,987 634.335,166	23	506.520,217 634.335,222	0.237
24	506.545,051 634.341,313	1	506.549,22 634.341,804	4.198

\*\* Lungimile segmentelor sunt determinate în planul de proiecție Stereo 70 și sunt rotunjite la 1 milimetru.

\*\*\* Distanța dintre puncte este formată din segmente cumulate ce sunt mai mici decât valoarea 1 milimetru.



**DATE DESPRE IMOBILUL NR. 845**

Oficiul de Cadastru și Publicitate Imobiliară SUCEAVA  
Biroul de Cadastru și Publicitate Imobiliară Vatra Dornei

**A. Partea I. Descrierea imobilului**

TEREN Necunoscut

Adresa: Loc. Dornisoara, Nr. 103, Jud. Suceava

Nr. Crt	Nr cadastral Nr. topografic	Suprafața* (mp)	Observații / Referințe
A1	30966	Din acte: 1.000 Masurata: 1.004	Sector cadastral:46 Teren imprejmuit;

**Construcții**

Crt	Nr cadastral Nr. topografic	Adresa	Observații / Referințe
A1.1	30966	Loc. Dornisoara, Nr. 103, Jud. Suceava	Nr. niveluri:1; S. construita la sol:197 mp; S. construita desfasurata:197 mp; Grajd din lemn, acoperit cu draniță, nu are curent electric și nu este dotat cu lift. Sd=72 mp

**B. Partea II. Proprietari și acte**

Inscrieri privitoare la dreptul de proprietate și alte drepturi reale		Referințe
<b>6121 / 22/05/2013</b>		
Act Administrativ nr. HG 1705, din 29/11/2006 emis de Guvernul României (extras din inventarul bunurilor din domeniul public al statului - administrarea RNP ROMSILVA RA - poziția nr.MF 1364, adresa nr.12376/18.04.2013 emisă de Direcția Silvică Suceava);		
B1	Intabulare, drept de PROPRIETATE, dobandit prin Lege, cota actuala 1/1, cota initiala 1/1 1) STATUL ROMÂN - DOMENIUL PUBLIC, CIF:999999999999	A1
B2	Intabulare, drept de ADMINISTRARE, dobandit prin Lege, cota actuala 1/1, cota initiala 1/1 1) REGIA NAȚIONALĂ A PĂDURILOR ROMSILVA R.A., CIF:1590120, prin Direcția Silvică Suceava	A1
Act Administrativ nr. 1493, din 02/04/2013 emis de PRIMĂRIA COMUNEI POIANA STAMPEI (adresa nr. 14198/21.06.2013 emisă de Direcția Silvică Suceava);		
B3	Intabulare, drept de PROPRIETATE, dobandit prin Lege, cota actuala 1/1, cota initiala 1/1 1) REGIA NAȚIONALĂ A PĂDURILOR ROMSILVA R.A., CIF:1590120, prin Direcția Silvică Suceava	A1.1

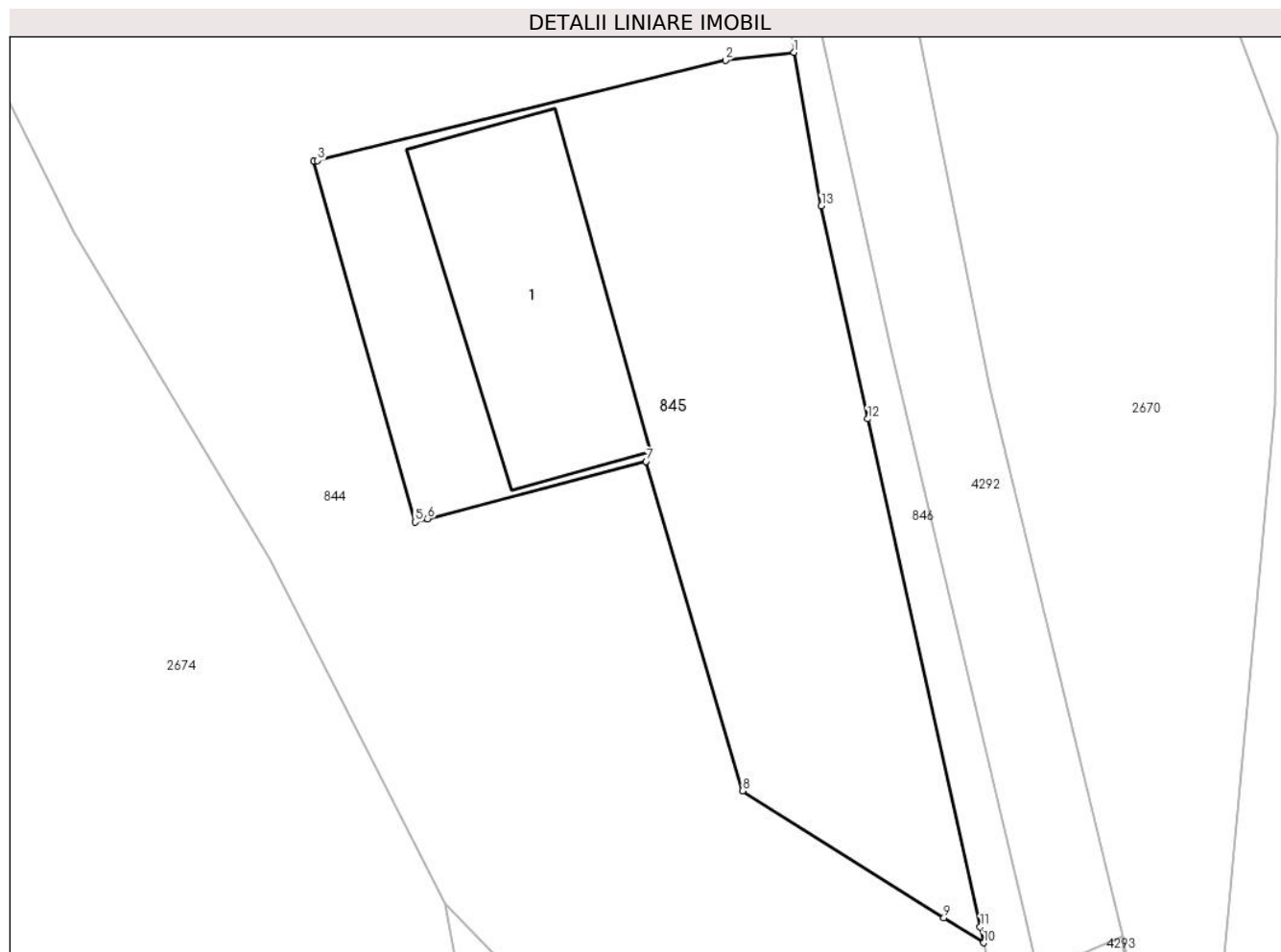
**C. Partea III. SARCINI .**

Inscrieri privind dezmembramintele dreptului de proprietate, drepturi reale de garanție și sarcini	Referințe
NU SUNT	

**Teren**

Nr cadastral	Suprafața (mp)*	Observații / Referințe
30966	Din acte: 1.000 Masurata: 1.004	

\* Suprafața este determinată în planul de proiecție Stereo 70.



**Date referitoare la teren**

Crt	Categorie folosință	Intravilan	Suprafața (mp)	Tarla	Parcelă	Nr. topo	Observații / Referințe
1	curți constructii	DA	993	-	-	-	
2	curți constructii	NU	11	-	-	-	

**Date referitoare la construcții**

Crt	Număr	Destinație construcție	Supraf. (mp)	Situație juridică	Observații / Referințe
A1.1	30966	construcții anexa	197	Cu acte	Nr. niveluri:1; S. construita la sol:197 mp; S. construita desfasurata:197 mp; Grajd din lemn, acoperit cu draniță, nu are curent electric și nu este dotat cu lift. Sd=72 mp

**Lungime Segmente**

1) Valorile lungimilor segmentelor sunt obținute din proiecție în plan.

Punct început	X / Y	Punct sfârșit	X / Y	Lungime segment (** (m)
1	506.549,22 634.341,804	2	506.545,051 634.341,313	4.198

Punct început	X / Y	Punct sfârșit	X / Y	Lungime segment (** (m)
2	506.545,051 634.341,313	3	506.520,217 634.335,222	25.57
3	506.520,217 634.335,222	4	506.519,987 634.335,166	0.237
4	506.519,987 634.335,166	5	506.526,17 634.313,224	22.797
5	506.526,17 634.313,224	6	506.526,917 634.313,42	0.772
6	506.526,917 634.313,42	7	506.540,228 634.316,915	13.762
7	506.540,228 634.316,915	8	506.546,091 634.296,86	20.894
8	506.546,091 634.296,86	9	506.558,346 634.289,144	14.482
9	506.558,346 634.289,144	10	506.560,771 634.287,617	2.866
10	506.560,771 634.287,617	11	506.560,557 634.288,585	0.991
11	506.560,557 634.288,585	12	506.553,712 634.319,495	31.659
12	506.553,712 634.319,495	13	506.550,891 634.332,456	13.264
13	506.550,891 634.332,456	1	506.549,22 634.341,804	9.496

\*\* Lungimile segmentelor sunt determinate în planul de proiecție Stereo 70 și sunt rotunjite la 1 milimetru.

\*\*\* Distanța dintre puncte este formată din segmente cumulate ce sunt mai mici decât valoarea 1 milimetru.





**DATE DESPRE IMOBILUL NR. 846**

Oficiul de Cadastru și Publicitate Imobiliară SUCEAVA  
Biroul de Cadastru și Publicitate Imobiliară Vatra Dornei

**A. Partea I. Descrierea imobilului**

TEREN Necunoscut

Adresa: Loc. Poiana Stampei, Jud. Suceava

Nr. Crt	Nr cadastral Nr. topografic	Suprafața* (mp)	Observații / Referințe
A1		307	Sector cadastral:46 Teren neimprejmuit;

**B. Partea II. Proprietari și acte**

Inscrieri privitoare la dreptul de proprietate și alte drepturi reale		Referințe
/		
Act Administrativ nr. 144, din 10/11/2023 emis de Consiliul Local al Comunei Poiana Stampei (IN ANEXA SE REGASESRE LA POZITIA NR. 164);		
B1	Intabulare, drept de PROPRIETATE, dobandit prin Lege, cota actuala 1/1, cota initiala 1/1 1) COMUNA POIANA STAMPEI, CIF:5021250, - DOMENIUL PRIVAT	A1

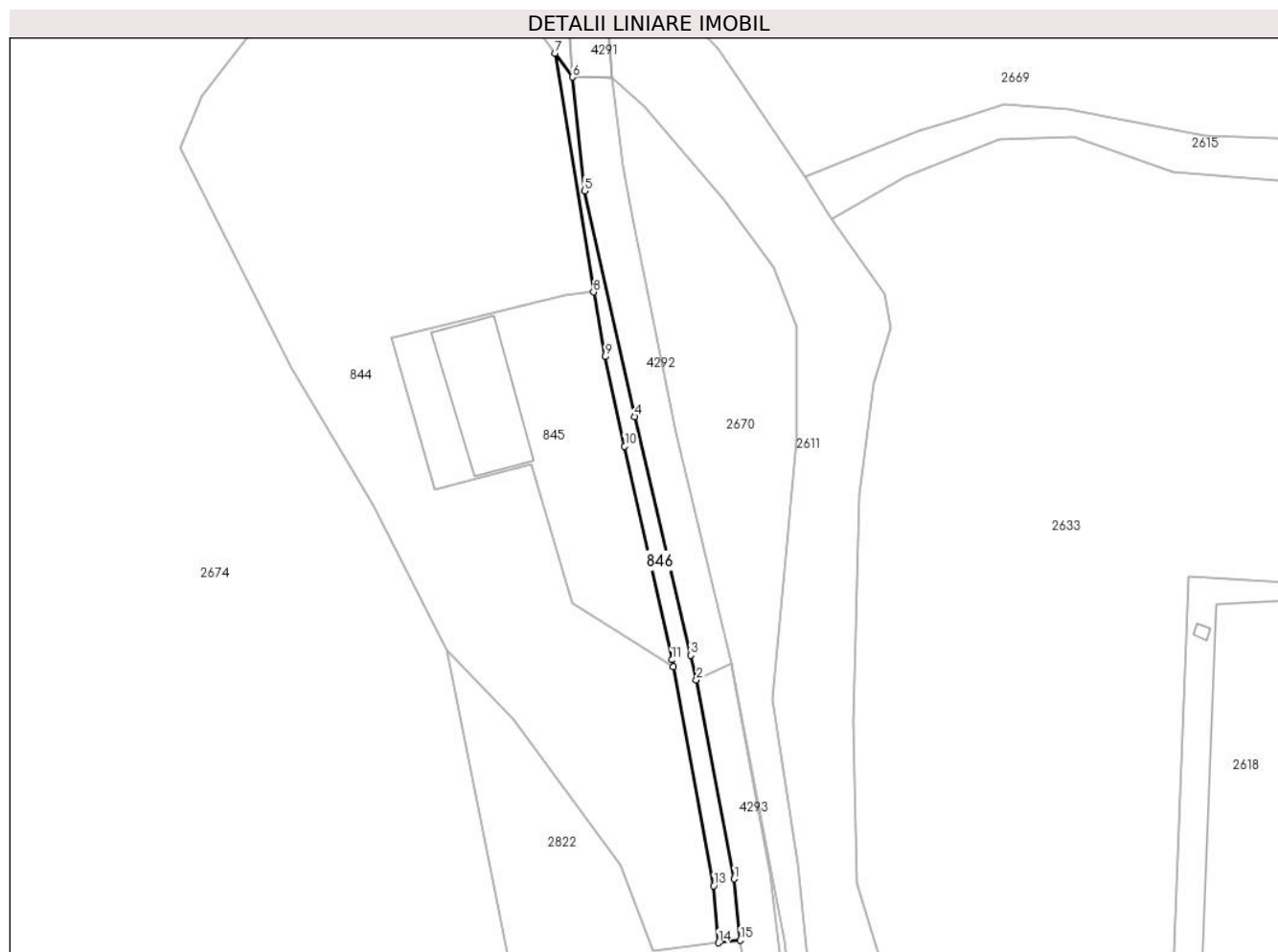
**C. Partea III. SARCINI .**

Inscrieri privind dezmembramintele dreptului de proprietate, drepturi reale de garanție și sarcini	Referințe
NU SUNT	

**Teren**

Nr cadastral	Suprafața (mp)*	Observații / Referințe
	307	

\* Suprafața este determinată în planul de proiecție Stereo 70.



**Date referitoare la teren**

Crt	Categorie folosință	Intravilan	Suprafața (mp)	Tarla	Parcelă	Nr. topo	Observații / Referințe
1	faneata	DA	181	-	-	-	
2	faneata	NU	126	-	-	-	

**Lungime Segmente**

1) Valorile lungimilor segmentelor sunt obținute din proiecție în plan.

Punct început	X / Y	Punct sfârșit	X / Y	Lungime segment (** (m)
1	506.569,579 634.256,877	2	506.564,092 634.285,697	29.338
2	506.564,092 634.285,697	3	506.563,253 634.289,239	3.64
3	506.563,253 634.289,239	4	506.555,127 634.323,765	35.469
4	506.555,127 634.323,765	5	506.547,926 634.356,461	33.48

Punct început	X / Y	Punct sfârșit	X / Y	Lungime segment (** (m)
5	506.547,926 634.356,461	6	506.546,14 634.372,898	16.534
6	506.546,14 634.372,898	7	506.543,616 634.376,357	4.282
7	506.543,616 634.376,357	8	506.549,22 634.341,804	35.004
8	506.549,22 634.341,804	9	506.550,891 634.332,456	9.496
9	506.550,891 634.332,456	10	506.553,712 634.319,495	13.264
10	506.553,712 634.319,495	11	506.560,557 634.288,585	31.659
11	506.560,557 634.288,585	12	506.560,771 634.287,617	0.991
12	506.560,771 634.287,617	13	506.566,607 634.255,894	32.255
13	506.566,607 634.255,894	14	506.567,298 634.247,639	8.284
14	506.567,298 634.247,639	15	506.570,469 634.247,999	3.191
15	506.570,469 634.247,999	1	506.569,579 634.256,877	8.922

\*\* Lungimile segmentelor sunt determinate în planul de proiecție Stereo 70 și sunt rotunjite la 1 milimetru.

\*\*\* Distanța dintre puncte este formată din segmente cumulate ce sunt mai mici decât valoarea 1 milimetru.



**DATE DESPRE IMOBILUL NR. 1090**

Oficiul de Cadastru și Publicitate Imobiliară SUCEAVA  
Biroul de Cadastru și Publicitate Imobiliară Vatra Dornei

**A. Partea I. Descrierea imobilului**

TEREN Necunoscut

Adresa: Loc. Poiana Stampei, Jud. Suceava

Nr. Crt	Nr cadastral Nr. topografic	Suprafața* (mp)	Observații / Referințe
A1		3.014	Sector cadastral:30 Teren neimprejmuit; Paraul Rosia

**B. Partea II. Proprietari și acte**

Inscrieri privitoare la dreptul de proprietate și alte drepturi reale		Referințe
/		
Act Normativ nr. 1705, din 29/11/2006 emis de GUVERNUL ROMANIEI;		
B1	Intabulare, drept de PROPRIETATE, dobandit prin Lege, cota actuala 1/1, cota initiala 1/1 1) <b>STATUL ROMAN</b> , CIF:99999999999999, DOMENIUL PUBLIC	A1
Act Normativ nr. 107, din 05/09/2002 emis de GUVERNUL ROMANIEI;		
B2	Intabulare, drept de ADMINISTRARE, dobandit prin Lege, cota actuala 1/1, cota initiala 1/1 1) <b>ADMINISTRATIA BAZINALA DE APA SIRET</b> , CIF:33839263	A1

**C. Partea III. SARCINI .**

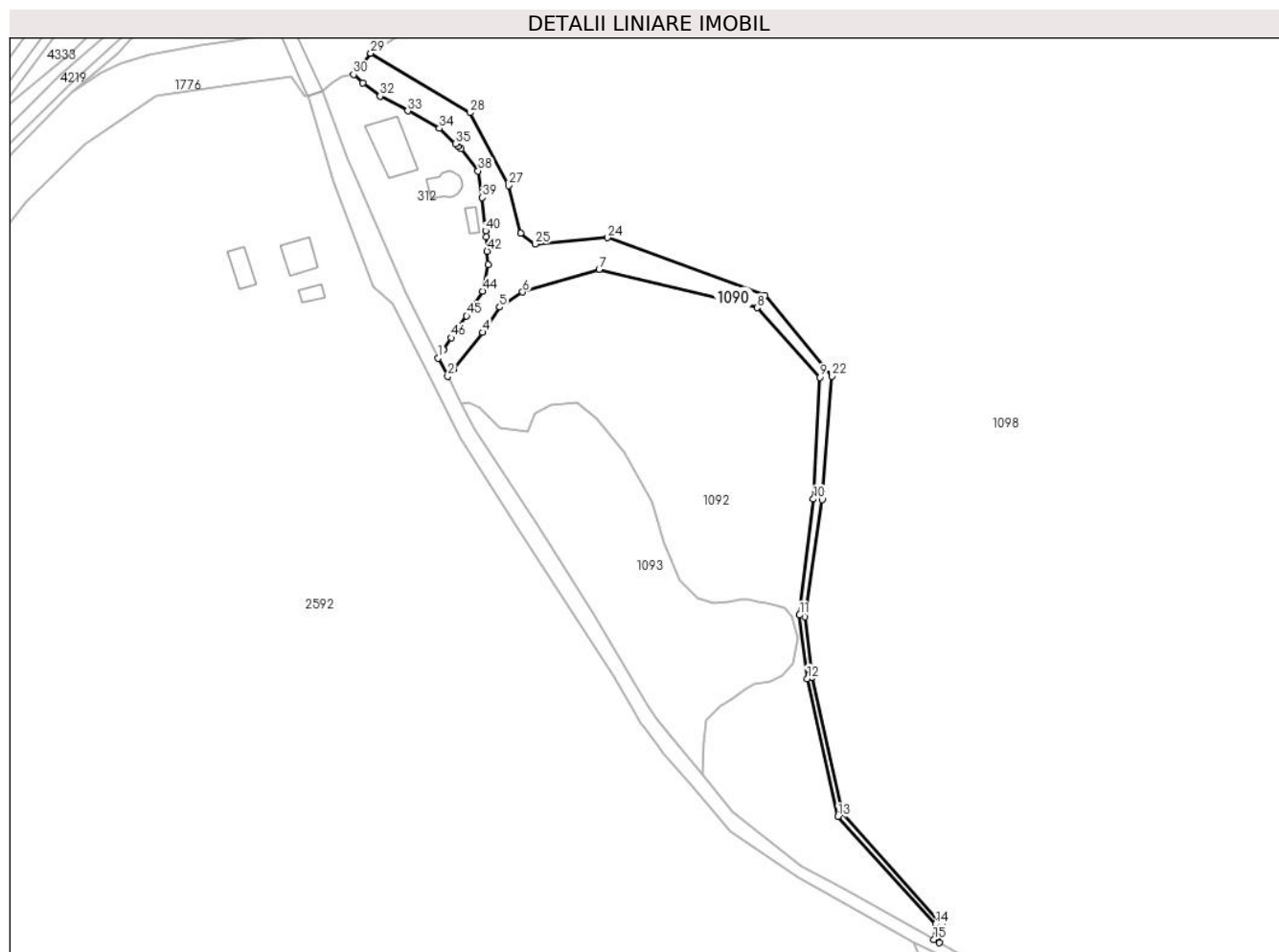
Inscrieri privind dezmembramintele dreptului de proprietate, drepturi reale de garanție și sarcini	Referințe
NU SUNT	

## Anexa Nr. 1 La Partea I

## Teren

Nr cadastral	Suprafața (mp)*	Observații / Referințe
	3.014	Paraul Rosia

\* Suprafața este determinată în planul de proiecție Stereo 70.



## Date referitoare la teren

Crt	Categorie folosință	Intravilan	Suprafața (mp)	Tarla	Parcelă	Nr. topo	Observații / Referințe
1	ape curgătoare	NU	2.992	-	-	-	
2	ape curgătoare	DA	22	-	-	-	

## Lungime Segmente

1) Valorile lungimilor segmentelor sunt obținute din proiecție în plan.

Punct început	X / Y	Punct sfârșit	X / Y	Lungime segment	Punct început	X / Y	Punct sfârșit	X / Y	Lungime segment	Punct început	X / Y	Punct sfârșit	X / Y	Lungime segment
1	509.342,986 643.574,171	2	509.346,443 643.567,541	7.477	2	509.346,443 643.567,541	3	509.348,339 643.569,939	3.057	3	509.348,339 643.569,939	4	509.359,065 643.583,51	17.298
4	509.359,065 643.583,51	5	509.365,195 643.592,578	10.946	5	509.365,195 643.592,578	6	509.373,526 643.598,029	9.956	6	509.373,526 643.598,029	7	509.401,143 643.606,274	28.821
7	509.401,143 643.606,274	8	509.458,377 643.592,33	58.908	8	509.458,377 643.592,33	9	509.481,025 643.567,233	33.805	9	509.481,025 643.567,233	10	509.478,651 643.523,225	44.072
10	509.478,651 643.523,225	11	509.473,648 643.481,337	42.186	11	509.473,648 643.481,337	12	509.476,386 643.458,356	23.144	12	509.476,386 643.458,356	13	509.487,491 643.408,538	51.041

Punct început	X / Y	Punct sfârșit	X / Y	Lungime segment	Punct început	X / Y	Punct sfârșit	X / Y	Lungime segment	Punct început	X / Y	Punct sfârșit	X / Y	Lungime segment
13	509.487,491 643.408,538	14	509.522,81 643.369,676	52.514	14	509.522,81 643.369,676	15	509.522,175 643.364,033	5.679	15	509.522,175 643.364,033	16	509.524,096 643.362,935	2.213
16	509.524,096 643.362,935	17	509.525,035 643.369,822	6.951	17	509.525,035 643.369,822	18	509.489,114 643.409,958	53.863	18	509.489,114 643.409,958	19	509.478,093 643.458,651	49.925
19	509.478,093 643.458,651	20	509.475,592 643.480,72	22.21	20	509.475,592 643.480,72	21	509.481,742 643.522,99	42.715	21	509.481,742 643.522,99	22	509.485,417 643.567,54	44.701
22	509.485,417 643.567,54	23	509.461,036 643.596,763	38.058	23	509.461,036 643.596,763	24	509.404,155 643.617,672	60.602	24	509.404,155 643.617,672	25	509.378,073 643.615,328	26.187
25	509.378,073 643.615,328	26	509.372,723 643.619,219	6.615	26	509.372,723 643.619,219	27	509.368,427 643.636,483	17.79	27	509.368,427 643.636,483	28	509.354,433 643.662,825	29.828
28	509.354,433 643.662,825	29	509.318,553 643.684,309	41.82	29	509.318,553 643.684,309	30	509.312,39 643.676,659	9.824	30	509.312,39 643.676,659	31	509.315,614 643.673,474	4.532
31	509.315,614 643.673,474	32	509.321,967 643.668,757	7.913	32	509.321,967 643.668,757	33	509.331,996 643.663,466	11.339	33	509.331,996 643.663,466	34	509.343,389 643.657,17	13.017
34	509.343,389 643.657,17	35	509.349,303 643.651,65	8.09	35	509.349,303 643.651,65	36	509.350,24 643.650,775	1.282	36	509.350,24 643.650,775	37	509.351,326 643.649,761	1.486
37	509.351,326 643.649,761	38	509.357,412 643.641,824	10.002	38	509.357,412 643.641,824	39	509.358,95 643.632,147	9.798	39	509.358,95 643.632,147	40	509.360,153 643.620,113	12.094
40	509.360,153 643.620,113	41	509.360,294 643.617,964	2.154	41	509.360,294 643.617,964	42	509.360,63 643.612,824	5.151	42	509.360,63 643.612,824	43	509.360,951 643.607,911	4.923
43	509.360,951 643.607,911	44	509.359,026 643.598,387	9.717	44	509.359,026 643.598,387	45	509.353,251 643.589,37	10.708	45	509.353,251 643.589,37	46	509.347,7 643.581,541	9.597
46	509.347,7 643.581,541	47	509.344,863 643.577,106	5.265	47	509.344,863 643.577,106	1	509.342,986 643.574,171	3.484					

\*\* Lungimile segmentelor sunt determinate în planul de proiecție Stereo 70 și sunt rotunjite la 1 milimetru.

\*\*\* Distanța dintre puncte este formată din segmente cumulate ce sunt mai mici decât valoarea 1 milimetru.





**DATE DESPRE IMOBILUL NR. 1092**

Oficiul de Cadastru și Publicitate Imobiliară SUCEAVA  
Biroul de Cadastru și Publicitate Imobiliară Vatra Dornei

**A. Partea I. Descrierea imobilului**

TEREN Necunoscut

Adresa: Loc. Poiana Stampei, Jud. Suceava

Nr. Crt	Nr cadastral Nr. topografic	Suprafața* (mp)	Observații / Referințe
A1		12.306	Sector cadastral:30 Teren neimprejmuit; 13526026530058

**B. Partea II. Proprietari și acte**

Inscrieri privitoare la dreptul de proprietate și alte drepturi reale		Referințe
/		
Act Normativ nr. 1705, din 29/11/2006 emis de GUVERNUL ROMANIEI (ANEXA 3, VOL I, PAG 5);		
B1	Intabulare, drept de PROPRIETATE, dobandit prin Lege, cota actuala 1/1, cota initiala 1/1 1) <b>STATUL ROMAN</b> , CIF:9999999999999, DOMENIUL PUBLIC	A1
Act Normativ nr. 46, din 19/03/2008 emis de PARLAMENTUL ROMANIEI (AVIZ CTAS NR.306/09.12.2020 EMIS DE MINISTERUL MEDIULUI , APELOR SI PADURILOR);		
B2	Intabulare, drept de ADMINISTRARE, dobandit prin Lege, cota actuala 1/1, cota initiala 1/1 1) <b>RNP-ROMSILVA DIRECTIA SILVICA SUCEAVA</b> , CIF:1590120	A1

**C. Partea III. SARCINI .**

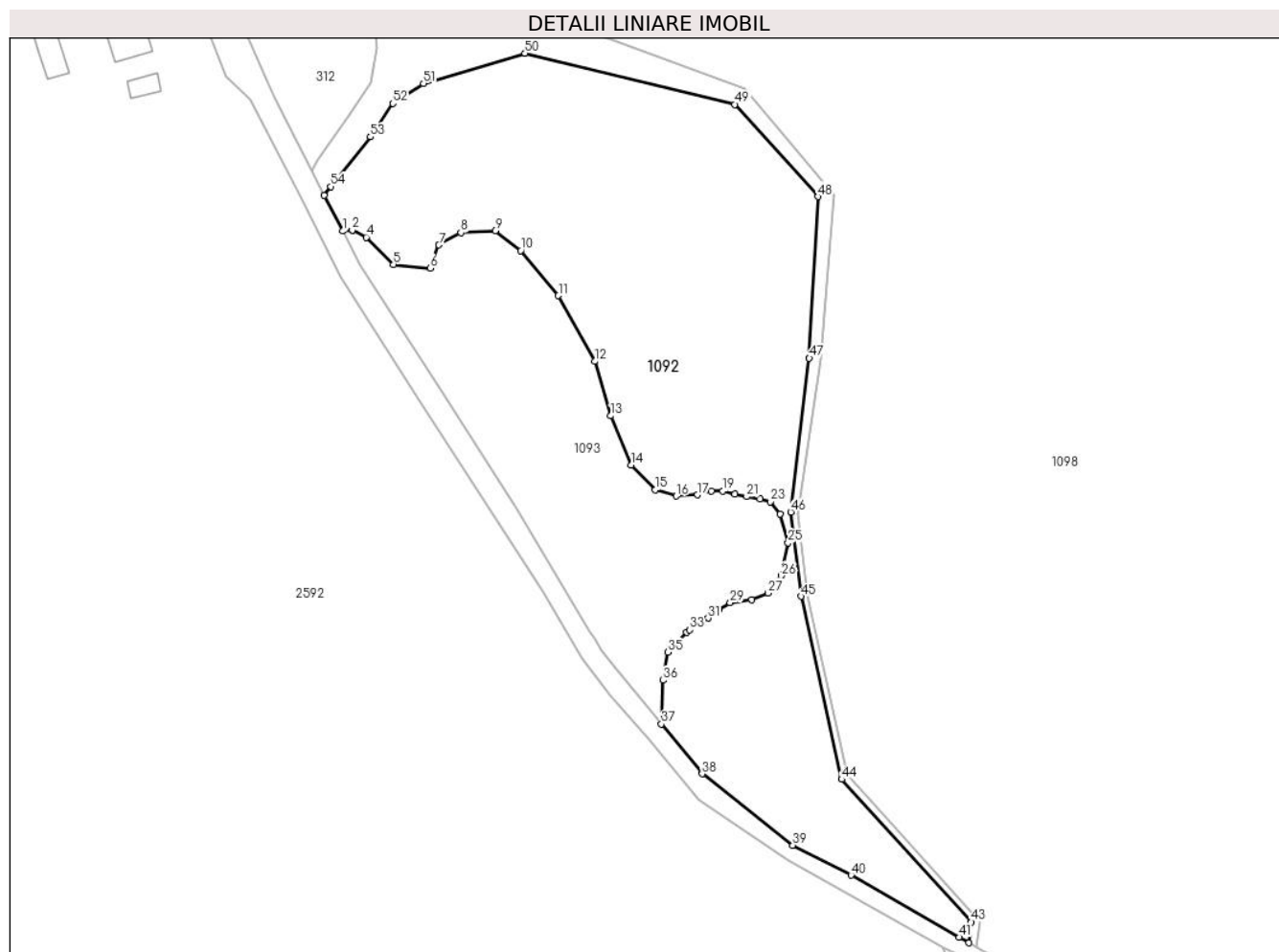
Inscrieri privind dezmembramintele dreptului de proprietate, drepturi reale de garanție și sarcini	Referințe
NU SUNT	

## Anexa Nr. 1 La Partea I

## Teren

Nr cadastral	Suprafața (mp)*	Observații / Referințe
	12.306	13526026530058

\* Suprafața este determinată în planul de proiecție Stereo 70.



## Date referitoare la teren

Crt	Categorie folosință	Intravilan	Suprafața (mp)	Tarla	Parcelă	Nr. topo	Observații / Referințe
1	padure	NU	12.275	-	-	-	Imobil neimprejmuit
2	padure	DA	31	-	-	-	

## Lungime Segmente

1) Valorile lungimilor segmentelor sunt obținute din proiecție în plan.

Punct început	X / Y	Punct sfârșit	X / Y	Lungime segment	Punct început	X / Y	Punct sfârșit	X / Y	Lungime segment	Punct început	X / Y	Punct sfârșit	X / Y	Lungime segment
1	509.351,507 643.557,83	2	509.354,097 643.558,07	2.601	2	509.354,097 643.558,07	3	509.354,141 643.558,074	0.044	3	509.354,141 643.558,074	4	509.357,951 643.556,169	4.26
4	509.357,951 643.556,169	5	509.365,36 643.548,76	10.478	5	509.365,36 643.548,76	6	509.375,308 643.547,702	10.004	6	509.375,308 643.547,702	7	509.377,752 643.554,048	6.8
7	509.377,752 643.554,048	8	509.383,729 643.557,391	6.848	8	509.383,729 643.557,391	9	509.393,05 643.557,898	9.335	9	509.393,05 643.557,898	10	509.400,041 643.552,528	8.815
10	509.400,041 643.552,528	11	509.410,274 643.540,269	15.969	11	509.410,274 643.540,269	12	509.420,203 643.522,336	20.498	12	509.420,203 643.522,336	13	509.424,559 643.507,544	15.42
13	509.424,559 643.507,544	14	509.430,13 643.494,15	14.506	14	509.430,13 643.494,15	15	509.436,692 643.487,377	9.43	15	509.436,692 643.487,377	16	509.442,407 643.485,683	5.961

Punct început	X / Y	Punct sfârșit	X / Y	Lungime segment	Punct început	X / Y	Punct sfârșit	X / Y	Lungime segment	Punct început	X / Y	Punct sfârșit	X / Y	Lungime segment
16	509.442,407 643.485,683	17	509.448,189 643.486,007	5.791	17	509.448,189 643.486,007	18	509.451,95 643.487,11	3.919	18	509.451,95 643.487,11	19	509.455,127 643.487,045	3.178
19	509.455,127 643.487,045	20	509.458,434 643.486,267	3.397	20	509.458,434 643.486,267	21	509.461,611 643.485,489	3.271	21	509.461,611 643.485,489	22	509.465,242 643.484,905	3.678
22	509.465,242 643.484,905	23	509.468,03 643.484,127	2.895	23	509.468,03 643.484,127	24	509.470,77 643.480,815	4.298	24	509.470,77 643.480,815	25	509.472,887 643.472,984	8.112
25	509.472,887 643.472,984	26	509.471,078 643.463,961	9.203	26	509.471,078 643.463,961	27	509.467,382 643.459,293	5.954	27	509.467,382 643.459,293	28	509.463,038 643.457,477	4.708
28	509.463,038 643.457,477	29	509.457,118 643.456,659	5.976	29	509.457,118 643.456,659	30	509.454,078 643.454,759	3.585	30	509.454,078 643.454,759	31	509.451,085 643.452,452	3.779
31	509.451,085 643.452,452	32	509.449,278 643.451,29	2.148	32	509.449,278 643.451,29	33	509.446,079 643.449,234	3.803	33	509.446,079 643.449,234	34	509.445,158 643.448,642	1.095
34	509.445,158 643.448,642	35	509.440,078 643.443,139	7.489	35	509.440,078 643.443,139	36	509.438,808 643.435,518	7.726	36	509.438,808 643.435,518	37	509.438,356 643.423,606	11.921
37	509.438,356 643.423,606	38	509.449,451 643.410,062	17.508	38	509.449,451 643.410,062	39	509.474,183 643.390,558	31.497	39	509.474,183 643.390,558	40	509.490,021 643.382,41	17.811
40	509.490,021 643.382,41	41	509.519,544 643.365,537	34.004	41	509.519,544 643.365,537	42	509.522,175 643.364,033	3.031	42	509.522,175 643.364,033	43	509.522,81 643.369,676	5.679
43	509.522,81 643.369,676	44	509.487,491 643.408,538	52.514	44	509.487,491 643.408,538	45	509.476,386 643.458,356	51.041	45	509.476,386 643.458,356	46	509.473,648 643.481,337	23.144
46	509.473,648 643.481,337	47	509.478,651 643.523,225	42.186	47	509.478,651 643.523,225	48	509.481,025 643.567,233	44.072	48	509.481,025 643.567,233	49	509.458,377 643.592,33	33.805
49	509.458,377 643.592,33	50	509.401,143 643.606,274	58.908	50	509.401,143 643.606,274	51	509.373,526 643.598,029	28.821	51	509.373,526 643.598,029	52	509.365,195 643.592,578	9.956
52	509.365,195 643.592,578	53	509.359,065 643.583,51	10.946	53	509.359,065 643.583,51	54	509.348,339 643.569,939	17.298	54	509.348,339 643.569,939	55	509.346,443 643.567,541	3.057
55	509.346,443 643.567,541	1	509.351,507 643.557,83	10.952										

\*\* Lungimile segmentelor sunt determinate în planul de proiecție Stereo 70 și sunt rotunjite la 1 milimetru.

\*\*\* Distanța dintre puncte este formată din segmente cumulate ce sunt mai mici decât valoarea 1 milimetru.



**DATE DESPRE IMOBILUL NR. 1093**

Oficiul de Cadastru și Publicitate Imobiliară SUCEAVA  
Biroul de Cadastru și Publicitate Imobiliară Vatra Dornei

**A. Partea I. Descrierea imobilului**

TEREN Necunoscut

Adresa: Loc. Poiana Stampei, Jud. Suceava

Nr. Crt	Nr cadastral Nr. topografic	Suprafața* (mp)	Observații / Referințe
A1		5.490	Sector cadastral:30 Teren neimprejmuit; 13526026530053

**B. Partea II. Proprietari și acte**

Inscrieri privitoare la dreptul de proprietate și alte drepturi reale		Referințe
/		
Act Normativ nr. 1705, din 29/11/2006 emis de GUVERNUL ROMANIEI (VOL I, PAG NR.5, ANEXA 3);		
B1	Intabulare, drept de PROPRIETATE, dobandit prin Lege, cota actuala 1/1, cota initiala 1/1 1) <b>STATUL ROMAN</b> , CIF:9999999999999, DOMENIUL PUBLIC	A1
Act Normativ nr. 46, din 19/03/2008 emis de PARLAMENTUL ROMANIEI (AVIZ CTAS NR.306/09.12.2020 EMIS DE MINISTERUL MEDIULUI , APELOR SI PADURILOR);		
B2	Intabulare, drept de ADMINISTRARE, dobandit prin Lege, cota actuala 1/1, cota initiala 1/1 1) <b>RNP-ROMSILVA DIRECTIA SILVICA SUCEAVA</b> , CIF:1590120	A1

**C. Partea III. SARCINI .**

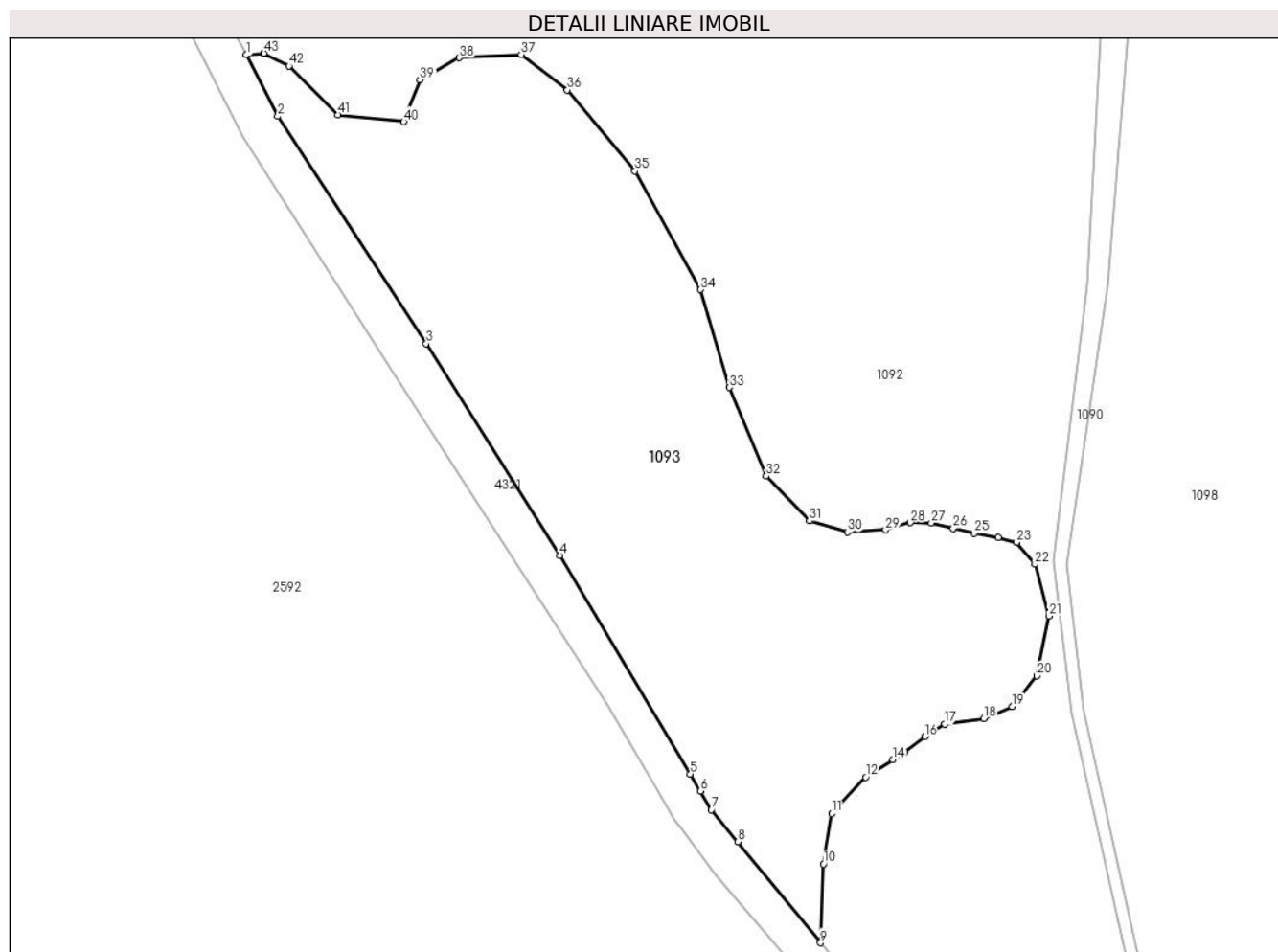
Inscrieri privind dezmembramintele dreptului de proprietate, drepturi reale de garanție și sarcini	Referințe
NU SUNT	

## Anexa Nr. 1 La Partea I

## Teren

Nr cadastral	Suprafața (mp)*	Observații / Referințe
	5.490	13526026530053

\* Suprafața este determinată în planul de proiecție Stereo 70.



## Date referitoare la teren

Crt	Categorie folosință	Intravilan	Suprafața (mp)	Tarla	Parcelă	Nr. topo	Observații / Referințe
1	padure	DA	4.049	-	-	-	
2	padure	NU	1.174	-	-	-	
3	padure	NU	268	-	-	-	

## Lungime Segmente

1) Valorile lungimilor segmentelor sunt obținute din proiecție în plan.

Punct început	X / Y	Punct sfârșit	X / Y	Lungime segment	Punct început	X / Y	Punct sfârșit	X / Y	Lungime segment	Punct început	X / Y	Punct sfârșit	X / Y	Lungime segment
1	509.351,507 643.557,83	2	509.356,259 643.548,546	10.429	2	509.356,259 643.548,546	3	509.378,713 643.514,173	41.057	3	509.378,713 643.514,173	4	509.398,889 643.482,164	37.837
4	509.398,889 643.482,164	5	509.418,65 643.449,111	38.519	5	509.418,65 643.449,111	6	509.420,171 643.446,567	2.964	6	509.420,171 643.446,567	7	509.421,858 643.443,745	3.288
7	509.421,858 643.443,745	8	509.425,855 643.438,866	6.307	8	509.425,855 643.438,866	9	509.438,356 643.423,606	19.727	9	509.438,356 643.423,606	10	509.438,808 643.435,518	11.921
10	509.438,808 643.435,518	11	509.440,078 643.443,139	7.726	11	509.440,078 643.443,139	12	509.445,158 643.448,642	7.489	12	509.445,158 643.448,642	13	509.446,079 643.449,234	1.095

Punct început	X / Y	Punct sfârșit	X / Y	Lungime segment	Punct început	X / Y	Punct sfârșit	X / Y	Lungime segment	Punct început	X / Y	Punct sfârșit	X / Y	Lungime segment
13	509.446,079 643.449,234	14	509.449,278 643.451,29	3.803	14	509.449,278 643.451,29	15	509.451,085 643.452,452	2.148	15	509.451,085 643.452,452	16	509.454,078 643.454,759	3.779
16	509.454,078 643.454,759	17	509.457,118 643.456,659	3.585	17	509.457,118 643.456,659	18	509.463,038 643.457,477	5.976	18	509.463,038 643.457,477	19	509.467,382 643.459,293	4.708
19	509.467,382 643.459,293	20	509.471,078 643.463,961	5.954	20	509.471,078 643.463,961	21	509.472,887 643.472,984	9.203	21	509.472,887 643.472,984	22	509.470,77 643.480,815	8.112
22	509.470,77 643.480,815	23	509.468,03 643.484,127	4.298	23	509.468,03 643.484,127	24	509.465,242 643.484,905	2.895	24	509.465,242 643.484,905	25	509.461,611 643.485,489	3.678
25	509.461,611 643.485,489	26	509.458,434 643.486,267	3.271	26	509.458,434 643.486,267	27	509.455,127 643.487,045	3.397	27	509.455,127 643.487,045	28	509.451,95 643.487,11	3.178
28	509.451,95 643.487,11	29	509.448,189 643.486,007	3.919	29	509.448,189 643.486,007	30	509.442,407 643.485,683	5.791	30	509.442,407 643.485,683	31	509.436,692 643.487,377	5.961
31	509.436,692 643.487,377	32	509.430,13 643.494,15	9.43	32	509.430,13 643.494,15	33	509.424,559 643.507,544	14.506	33	509.424,559 643.507,544	34	509.420,203 643.522,336	15.42
34	509.420,203 643.522,336	35	509.410,274 643.540,269	20.498	35	509.410,274 643.540,269	36	509.400,041 643.552,528	15.969	36	509.400,041 643.552,528	37	509.393,05 643.557,898	8.815
37	509.393,05 643.557,898	38	509.383,729 643.557,391	9.335	38	509.383,729 643.557,391	39	509.377,752 643.554,048	6.848	39	509.377,752 643.554,048	40	509.375,308 643.547,702	6.8
40	509.375,308 643.547,702	41	509.365,36 643.548,76	10.004	41	509.365,36 643.548,76	42	509.357,951 643.556,169	10.478	42	509.357,951 643.556,169	43	509.354,141 643.558,074	4.26
43	509.354,141 643.558,074	44	509.354,097 643.558,07	0.044	44	509.354,097 643.558,07	1	509.351,507 643.557,83	2.601					

\*\* Lungimile segmentelor sunt determinate în planul de proiecție Stereo 70 și sunt rotunjite la 1 milimetru.

\*\*\* Distanța dintre puncte este formată din segmente cumulate ce sunt mai mici decât valoarea 1 milimetru.





**DATE DESPRE IMOBILUL NR. 1094**

Oficiul de Cadastru și Publicitate Imobiliară SUCEAVA  
Biroul de Cadastru și Publicitate Imobiliară Vatra Dornei

**A. Partea I. Descrierea imobilului**

TEREN Extravilan

Adresa: Jud. Suceava

Nr. Crt	Nr cadastral Nr. topografic	Suprafața* (mp)	Observații / Referințe
A1		11.649	Sector cadastral:30 Teren neimprejmuit;

**B. Partea II. Proprietari și acte**

Inscrieri privitoare la dreptul de proprietate și alte drepturi reale	Referințe
/	
Act Normativ nr. 1705, din 29/11/2006 emis de GUVERNUL ROMANIEI (VOL.I, PAG.5, ANEXA 3);	
B1	Intabulare, drept de PROPRIETATE, dobandit prin Lege, cota actuala 1/1, cota initiala 1/1 1) <b>STATUL ROMAN</b> , CIF:99999999999999, DOMENIUL PUBLIC
Act Normativ nr. 46, din 19/03/2008 emis de PARLAMENTUL ROMANIEI (AVIZ CTAS NR.306/09.12.2020 EMIS DE MINISTERUL MEDIULUI , APELOR SI PADURILOR);	
B2	Intabulare, drept de ADMINISTRARE, dobandit prin Lege, cota actuala 1/1, cota initiala 1/1 1) <b>RNP-ROMSILVA DIRECTIA SILVICA SUCEAVA</b> , CIF:1590120

**C. Partea III. SARCINI .**

Inscrieri privind dezmembramintele dreptului de proprietate, drepturi reale de garanție și sarcini	Referințe
NU SUNT	

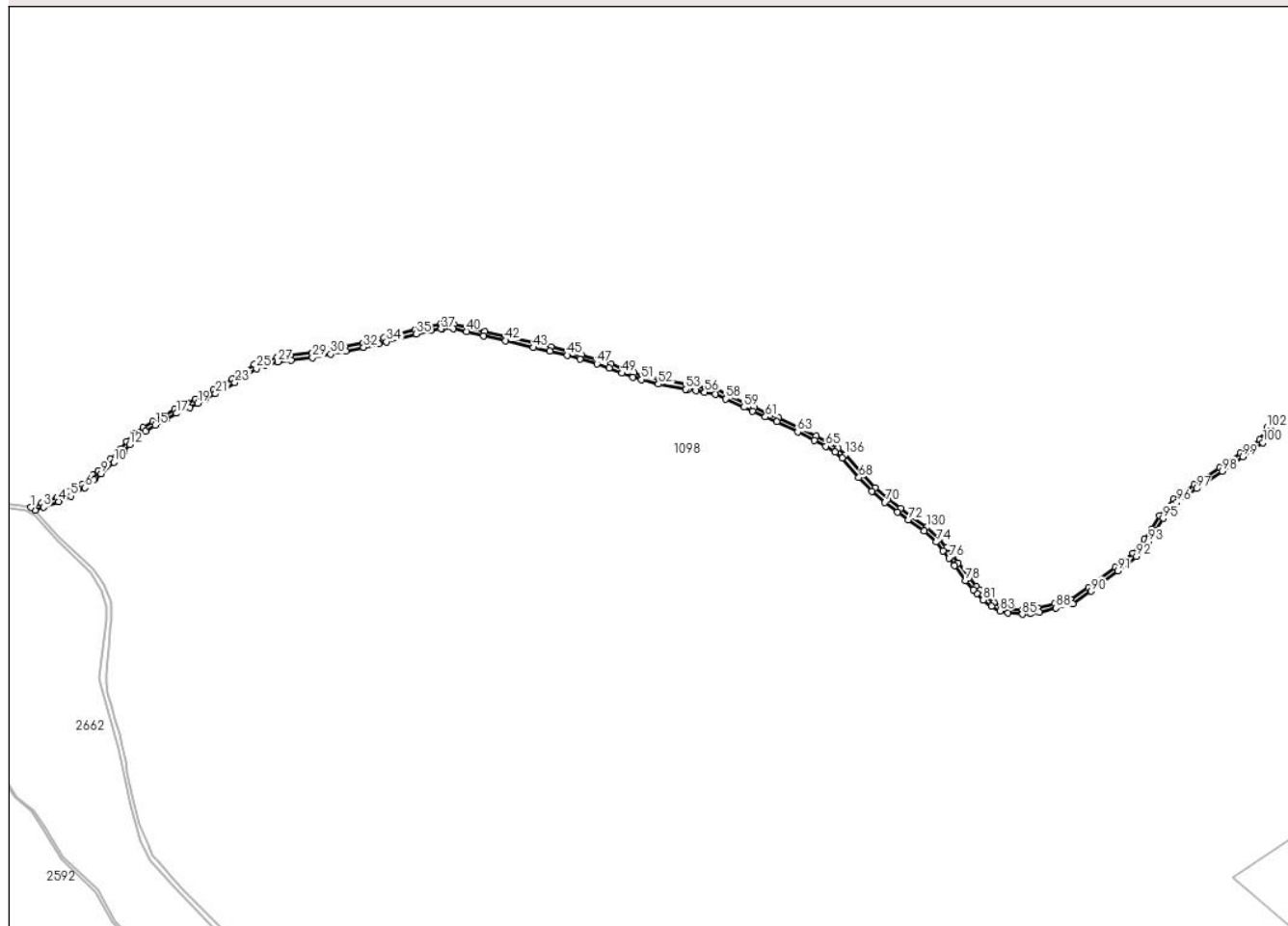
## Anexa Nr. 1 La Partea I

## Teren

Nr cadastral	Suprafața (mp)*	Observații / Referințe
	11.649	

\* Suprafața este determinată în planul de proiecție Stereo 70.

## DETALII LINIARE IMOBIL



## Date referitoare la teren

Crt	Categorie folosință	Intravilan	Suprafața (mp)	Tarla	Parcelă	Nr. topo	Observații / Referințe
1	drum	NU	11.649	-	-	-	

## Lungime Segmente

1) Valorile lungimilor segmentelor sunt obținute din proiecție în plan.

Punct început	X / Y	Punct sfârșit	X / Y	Lungime segment	Punct început	X / Y	Punct sfârșit	X / Y	Lungime segment	Punct început	X / Y	Punct sfârșit	X / Y	Lungime segment
1	509.914,531 643.165,502	2	509.920,031 643.161,274	6.937	2	509.920,031 643.161,274	3	509.931,452 643.165,965	12.347	3	509.931,452 643.165,965	4	509.952,086 643.173,354	21.917
4	509.952,086 643.173,354	5	509.968,188 643.180,699	17.698	5	509.968,188 643.180,699	6	509.987,261 643.191,796	22.066	6	509.987,261 643.191,796	7	509.999,526 643.202,519	16.291
7	509.999,526 643.202,519	8	510.001,47 643.204,065	2.484	8	510.001,47 643.204,065	9	510.009,134 643.210,567	10.051	9	510.009,134 643.210,567	10	510.026,201 643.226,363	23.255
10	510.026,201 643.226,363	11	510.039,553 643.240,469	19.423	11	510.039,553 643.240,469	12	510.047,98 643.250,06	12.767	12	510.047,98 643.250,06	13	510.056,939 643.259,726	13.179
13	510.056,939 643.259,726	14	510.068,686 643.268,061	14.404	14	510.068,686 643.268,061	15	510.081,707 643.276,131	15.319	15	510.081,707 643.276,131	16	510.096,566 643.284,345	16.978
16	510.096,566 643.284,345	17	510.110,558 643.292,078	15.987	17	510.110,558 643.292,078	18	510.128,317 643.300,216	19.535	18	510.128,317 643.300,216	19	510.139,053 643.305,897	12.146



Punct început	X / Y	Punct sfârșit	X / Y	Lungime segment	Punct început	X / Y	Punct sfârșit	X / Y	Lungime segment	Punct început	X / Y	Punct sfârșit	X / Y	Lungime segment
118	511.249,88 643.027,675	119	511.231,741 643.029,177	18.20 1	119	511.231,741 643.029,177	120	511.221,901 643.031,621	10.13 9	120	511.221,901 643.031,621	121	511.211,524 643.037,25	11.80 5
121	511.211,524 643.037,25	122	511.201,384 643.045,243	12.91 2	122	511.201,384 643.045,243	123	511.193,047 643.053,946	12.05 2	123	511.193,047 643.053,946	124	511.188,207 643.058,785	6.844
124	511.188,207 643.058,785	125	511.178,146 643.070,859	15.71 6	125	511.178,146 643.070,859	126	511.163,308 643.090,635	24.72 4	126	511.163,308 643.090,635	127	511.155,962 643.100,862	12.59 2
127	511.155,962 643.100,862	128	511.148,039 643.110,89	12.78	128	511.148,039 643.110,89	129	511.138,019 643.122,885	15.62 9	129	511.138,019 643.122,885	130	511.121,318 643.138,454	22.83 2
130	511.121,318 643.138,454	131	511.099,635 643.153,562	26.42 7	131	511.099,635 643.153,562	132	511.085,69 643.164,047	17.44 7	132	511.085,69 643.164,047	133	511.068,639 643.177,355	21.63
133	511.068,639 643.177,355	134	511.051,357 643.191,608	22.40 1	134	511.051,357 643.191,608	135	511.034,23 643.209,56	24.81 1	135	511.034,23 643.209,56	136	511.011,562 643.236,374	35.11 2
136	511.011,562 643.236,374	137	511.001,382 643.244,73	13.17	137	511.001,382 643.244,73	138	510.988,234 643.253,054	15.56 1	138	510.988,234 643.253,054	139	510.972,248 643.261,398	18.03 3
139	510.972,248 643.261,398	140	510.949,952 643.272,545	24.92 7	140	510.949,952 643.272,545	141	510.921,699 643.286,068	31.32 3	141	510.921,699 643.286,068	142	510.906,181 643.292,834	16.92 9
142	510.906,181 643.292,834	143	510.888,906 643.300,07	18.72 9	143	510.888,906 643.300,07	144	510.877,457 643.305,672	12.74 6	144	510.877,457 643.305,672	145	510.852,682 643.317,061	27.26 7
145	510.852,682 643.317,061	146	510.838,197 643.323,97	16.04 8	146	510.838,197 643.323,97	147	510.823,093 643.326,572	15.32 6	147	510.823,093 643.326,572	148	510.811,204 643.328,766	12.09
148	510.811,204 643.328,766	149	510.804,767 643.329,602	6.491	149	510.804,767 643.329,602	150	510.797,301 643.330,572	7.529	150	510.797,301 643.330,572	151	510.761,068 643.337,349	36.86 1
151	510.761,068 643.337,349	152	510.738,507 643.343,439	23.36 9	152	510.738,507 643.343,439	153	510.727,135 643.346,435	11.76	153	510.727,135 643.346,435	154	510.712,65 643.351,692	15.40 9
154	510.712,65 643.351,692	155	510.695,657 643.358,336	18.24 6	155	510.695,657 643.358,336	156	510.678,738 643.364,413	17.97 7	156	510.678,738 643.364,413	157	510.655,631 643.370,889	23.99 7
157	510.655,631 643.370,889	158	510.638,525 643.376,171	17.90 3	158	510.638,525 643.376,171	159	510.614,822 643.381,405	24.27 4	159	510.614,822 643.381,405	160	510.592,74 643.386,401	22.64
160	510.592,74 643.386,401	161	510.555,476 643.395,782	38.42 7	161	510.555,476 643.395,782	162	510.525,974 643.402,177	30.18 7	162	510.525,974 643.402,177	163	510.502,966 643.408,115	23.76 2
163	510.502,966 643.408,115	164	510.483,962 643.411,99	19.39 5	164	510.483,962 643.411,99	165	510.467,946 643.412,015	16.01 6	165	510.467,946 643.412,015	166	510.466,406 643.411,799	1.555
166	510.466,406 643.411,799	167	510.451,724 643.409,738	14.82 6	167	510.451,724 643.409,738	168	510.432,069 643.404,777	20.27 1	168	510.432,069 643.404,777	169	510.409,46 643.398,569	23.44 6
169	510.409,46 643.398,569	170	510.390,106 643.393,85	19.92 1	170	510.390,106 643.393,85	171	510.381,181 643.391,674	9.186	171	510.381,181 643.391,674	172	510.361,469 643.386,861	20.29 1
172	510.361,469 643.386,861	173	510.337,526 643.381,591	24.51 6	173	510.337,526 643.381,591	174	510.317,291 643.377,637	20.61 8	174	510.317,291 643.377,637	175	510.292,936 643.373,024	24.78 8
175	510.292,936 643.373,024	176	510.264,074 643.369,766	29.04 5	176	510.264,074 643.369,766	177	510.246,174 643.367,424	18.05 3	177	510.246,174 643.367,424	178	510.227,809 643.362,879	18.91 9
178	510.227,809 643.362,879	179	510.215,68 643.357,874	13.12 1	179	510.215,68 643.357,874	180	510.197,569 643.346,396	21.44 2	180	510.197,569 643.346,396	181	510.186,055 643.338,503	13.96
181	510.186,055 643.338,503	182	510.170,677 643.328,434	18.38 1	182	510.170,677 643.328,434	183	510.160,805 643.323,726	10.93 7	183	510.160,805 643.323,726	184	510.146,626 643.317,009	15.69
184	510.146,626 643.317,009	185	510.136,185 643.311,167	11.96 4	185	510.136,185 643.311,167	186	510.125,661 643.305,6	11.90 6	186	510.125,661 643.305,6	187	510.107,854 643.297,438	19.58 8
187	510.107,854 643.297,438	188	510.093,664 643.289,597	16.21 2	188	510.093,664 643.289,597	189	510.078,673 643.281,309	17.13	189	510.078,673 643.281,309	190	510.065,366 643.273,063	15.65 5
190	510.065,366 643.273,063	191	510.052,961 643.264,26	15.21 1	191	510.052,961 643.264,26	192	510.043,526 643.254,08	13.88	192	510.043,526 643.254,08	193	510.035,119 643.244,513	12.73 6
193	510.035,119 643.244,513	194	510.021,979 643.230,631	19.11 5	194	510.021,979 643.230,631	195	510.005,154 643.215,059	22.92 5	195	510.005,154 643.215,059	196	509.997,662 643.208,703	9.825
196	509.997,662 643.208,703	197	509.995,682 643.207,129	2.529	197	509.995,682 643.207,129	198	509.983,745 643.196,692	15.85 6	198	509.983,745 643.196,692	199	509.965,428 643.186,035	21.19 2
199	509.965,428 643.186,035	200	509.949,826 643.178,918	17.14 9	200	509.949,826 643.178,918	201	509.929,3 643.171,567	21.80 3	201	509.929,3 643.171,567	1	509.914,531 643.165,502	15.96 6

\*\* Lungimile segmentelor sunt determinate în planul de proiecție Stereo 70 și sunt rotunjite la 1 milimetru.

\*\*\* Distanța dintre puncte este formată din segmente cumulate ce sunt mai mici decât valoarea 1 milimetru.

**DATE DESPRE IMOBILUL NR. 1095**

Oficiul de Cadastru și Publicitate Imobiliară SUCEAVA  
Biroul de Cadastru și Publicitate Imobiliară Vatra Dornei

**A. Partea I. Descrierea imobilului**

TEREN Extravilan

Adresa: Jud. Suceava

Nr. Crt	Nr cadastral Nr. topografic	Suprafața* (mp)	Observații / Referințe
A1		4.283	Sector cadastral:30 Teren neimprejmuit; Paraul Rosia

**B. Partea II. Proprietari și acte**

Inscrieri privitoare la dreptul de proprietate și alte drepturi reale		Referințe
/		
Act Normativ nr. 1705, din 29/11/2006 emis de GUVERNUL ROMANIEI;		
B1	Intabulare, drept de PROPRIETATE, dobandit prin Lege, cota actuala 1/1, cota initiala 1/1 1) <b>STATUL ROMAN</b> , CIF:9999999999999, DOMENIUL PUBLIC	A1
Act Normativ nr. 107, din 05/09/2002 emis de PARLAMENTUL ROMANIEI;		
B2	Intabulare, drept de ADMINISTRARE, dobandit prin Lege, cota actuala 1/1, cota initiala 1/1 1) <b>ADMINISTRATIA BAZINALA DE APA SIRET</b> , CIF:33839263	A1

**C. Partea III. SARCINI .**

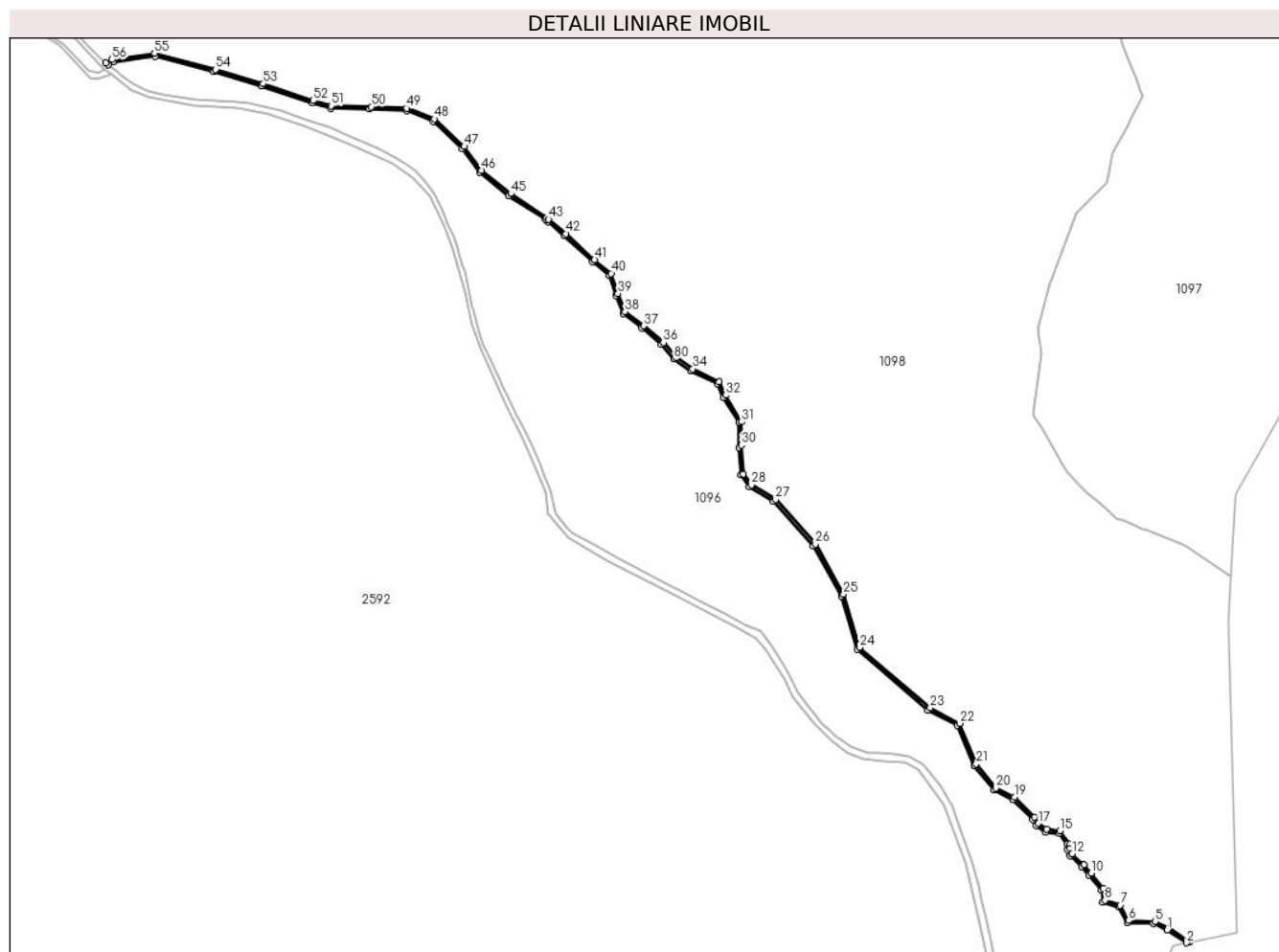
Inscrieri privind dezmembramintele dreptului de proprietate, drepturi reale de garanție și sarcini	Referințe
NU SUNT	

## Anexa Nr. 1 La Partea I

## Teren

Nr cadastral	Suprafața (mp)*	Observații / Referințe
	4.283	Paraul Rosia

\* Suprafața este determinată în planul de proiecție Stereo 70.



## Date referitoare la teren

Crt	Categorie folosință	Intravilan	Suprafața (mp)	Tarla	Parcelă	Nr. topo	Observații / Referințe
1	ape curgătoare	NU	4.283	-	-	-	

## Lungime Segmente

1) Valorile lungimilor segmentelor sunt obținute din proiecție în plan.

Punct început	X / Y	Punct sfârșit	X / Y	Lungime segment	Punct început	X / Y	Punct sfârșit	X / Y	Lungime segment	Punct început	X / Y	Punct sfârșit	X / Y	Lungime segment
1	512.347,209 641.101,201	2	512.367,581 641.087,963	24.295	2	512.367,581 641.087,963	3	512.370,517 641.088,576	2.999	3	512.370,517 641.088,576	4	512.349,353 641.103,299	25.781
4	512.349,353 641.103,299	5	512.334,854 641.110,063	15.999	5	512.334,854 641.110,063	6	512.307,594 641.110,977	27.275	6	512.307,594 641.110,977	7	512.298,587 641.126,996	18.378
7	512.298,587 641.126,996	8	512.282,806 641.131,979	16.549	8	512.282,806 641.131,979	9	512.281,379 641.144,364	12.467	9	512.281,379 641.144,364	10	512.268,413 641.160,044	20.346
10	512.268,413 641.160,044	11	512.260,815 641.168,715	11.529	11	512.260,815 641.168,715	12	512.248,877 641.180,055	16.465	12	512.248,877 641.180,055	13	512.246,704 641.185,393	5.763
13	512.246,704 641.185,393	14	512.246,543 641.190,379	4.989	14	512.246,543 641.190,379	15	512.235,986 641.203,937	17.183	15	512.235,986 641.203,937	16	512.222,44 641.205,502	13.636



**\*\* Lungimile segmentelor sunt determinate în planul de proiecție Stereo 70 și sunt rotunjite la 1 milimetru.**

**\*\*\* Distanța dintre puncte este formată din segmente cumulate ce sunt mai mici decât valoarea 1 milimetru.**



**DATE DESPRE IMOBILUL NR. 1096**

Oficiul de Cadastru și Publicitate Imobiliară SUCEAVA  
Biroul de Cadastru și Publicitate Imobiliară Vatra Dornei

**A. Partea I. Descrierea imobilului**

TEREN Extravilan

Adresa: Jud. Suceava

Nr. Crt	Nr cadastral Nr. topografic	Suprafața* (mp)	Observații / Referințe
A1		145.530	Sector cadastral:30 Teren neimprejmuit; 13526026530058

**B. Partea II. Proprietari și acte**

Inscrieri privitoare la dreptul de proprietate și alte drepturi reale		Referințe
/		
Act Normativ nr. 1705, din 29/11/2006 emis de GUVERNUL ROMANIEI (VOL.I, ANEXA 3, PAG.5);		
B1	Intabulare, drept de PROPRIETATE, dobandit prin Lege, cota actuala 1/1, cota initiala 1/1 1) <b>STATUL ROMAN</b> , CIF:9999999999999, DOMENIUL PUBLIC	A1
Act Normativ nr. 46, din 19/03/2008 emis de PARLAMENTUL ROMANIEI (AVIZ CTAS NR.306/09.12.2020 EMIS DE MINISTERUL MEDIULUI , APELOR SI PADURILOR);		
B2	Intabulare, drept de ADMINISTRARE, dobandit prin Lege, cota actuala 1/1, cota initiala 1/1 1) <b>RNP-ROMSILVA DIRECTIA SILVICA SUCEAVA</b> , CIF:1590120	A1

**C. Partea III. SARCINI .**

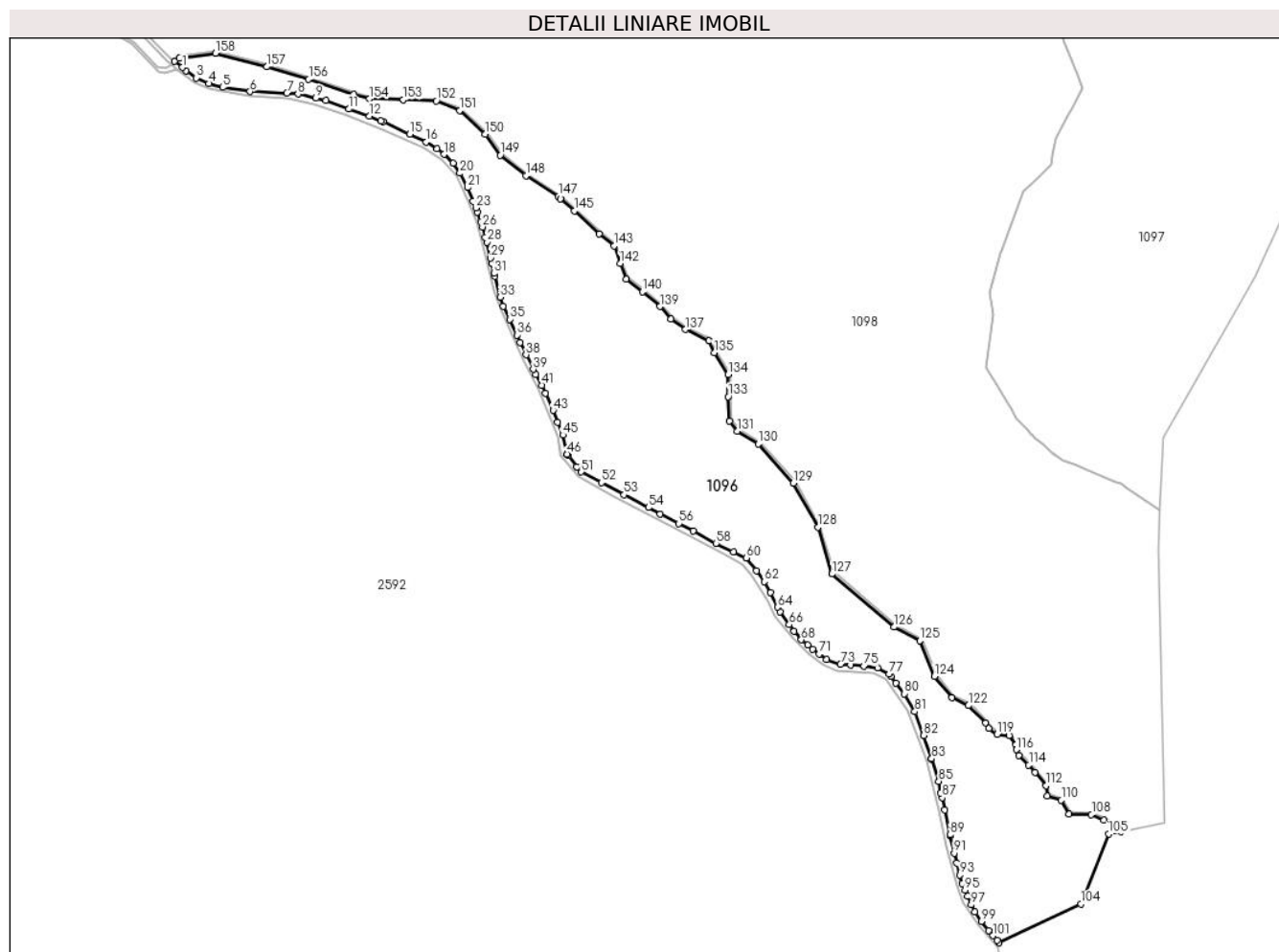
Inscrieri privind dezmembramintele dreptului de proprietate, drepturi reale de garanție și sarcini	Referințe
NU SUNT	

## Anexa Nr. 1 La Partea I

## Teren

Nr cadastral	Suprafața (mp)*	Observații / Referințe
	145.530	13526026530058

\* Suprafața este determinată în planul de proiecție Stereo 70.



## Date referitoare la teren

Crt	Categorie folosință	Intravilan	Suprafața (mp)	Tarla	Parcelă	Nr. topo	Observații / Referințe
1	padure	NU	145.530	-	-	-	

## Lungime Segmente

1) Valorile lungimilor segmentelor sunt obținute din proiecție în plan.

Punct început	X / Y	Punct sfârșit	X / Y	Lungime segment
1	511.258,197 641.990,102	2	511.262,598 641.986,432	5.73
4	511.289,942 641.971,079	5	511.306,12 641.966,616	16.78 2
7	511.382,108 641.959,929	8	511.395,144 641.958,668	13.09 7
10	511.427,845 641.950,893	11	511.455,085 641.940,94	29.00 1
13	511.492,814 641.927,094	14	511.495,589 641.925,918	3.014
16	511.546,724 641.901,957	17	511.559,532 641.894,02	15.06 8
2	511.262,598 641.986,432	3	511.275,11 641.977,88	15.15 5
5	511.306,12 641.966,616	6	511.338,527 641.961,661	32.78 4
8	511.395,144 641.958,668	9	511.416,276 641.953,738	21.69 9
11	511.455,085 641.940,94	12	511.479,408 641.932,77	25.65 8
14	511.495,589 641.925,918	15	511.527,247 641.911,281	34.87 8
17	511.559,532 641.894,02	18	511.567,501 641.887,537	10.27 3
3	511.275,11 641.977,88	4	511.289,942 641.971,079	16.31 7
6	511.338,527 641.961,661	7	511.382,108 641.959,929	43.61 5
9	511.416,276 641.953,738	10	511.427,845 641.950,893	11.91 4
12	511.479,408 641.932,77	13	511.492,814 641.927,094	14.55 8
15	511.527,247 641.911,281	16	511.546,724 641.901,957	21.59 4
18	511.567,501 641.887,537	19	511.578,147 641.876,873	15.06 8



Punct început	X / Y	Punct sfârșit	X / Y	Lungime segment	Punct început	X / Y	Punct sfârșit	X / Y	Lungime segment	Punct început	X / Y	Punct sfârșit	X / Y	Lungime segment
118	512.235,309 641.201,365	119	512.221,202 641.202,683	14.168	119	512.221,202 641.202,683	120	512.211,653 641.209,619	11.802	120	512.211,653 641.209,619	121	512.207,833 641.215,952	7.396
121	512.207,833 641.215,952	122	512.187,309 641.236,662	29.157	122	512.187,309 641.236,662	123	512.167,608 641.246,151	21.867	123	512.167,608 641.246,151	124	512.147,119 641.271,197	32.359
124	512.147,119 641.271,197	125	512.129,842 641.313,289	45.5	125	512.129,842 641.313,289	126	512.099,384 641.329,287	34.404	126	512.099,384 641.329,287	127	512.026,045 641.392,098	96.56
127	512.026,045 641.392,098	128	512.009,48 641.447,315	57.648	128	512.009,48 641.447,315	129	511.980,338 641.499,156	59.471	129	511.980,338 641.499,156	130	511.939,181 641.545,525	62.0
130	511.939,181 641.545,525	131	511.914,051 641.560,446	29.226	131	511.914,051 641.560,446	132	511.905,217 641.572,814	15.199	132	511.905,217 641.572,814	133	511.903,45 641.601,478	28.718
133	511.903,45 641.601,478	134	511.903,45 641.627,589	26.111	134	511.903,45 641.627,589	135	511.887,155 641.653,307	30.446	135	511.887,155 641.653,307	136	511.880,691 641.667,296	15.41
136	511.880,691 641.667,296	137	511.853,01 641.680,646	30.732	137	511.853,01 641.680,646	138	511.835,733 641.693,015	21.248	138	511.835,733 641.693,015	139	511.822,776 641.707,935	19.761
139	511.822,776 641.707,935	140	511.802,358 641.725,212	26.747	140	511.802,358 641.725,212	141	511.782,922 641.740,133	24.503	141	511.782,922 641.740,133	142	511.775,628 641.758,665	19.916
142	511.775,628 641.758,665	143	511.768,718 641.779,554	22.002	143	511.768,718 641.779,554	144	511.751,284 641.793,689	22.444	144	511.751,284 641.793,689	145	511.721,744 641.820,794	40.091
145	511.721,744 641.820,794	146	511.705,277 641.835,317	21.956	146	511.705,277 641.835,317	147	511.702,747 641.837,741	3.504	147	511.702,747 641.837,741	148	511.664,417 641.862,378	45.565
148	511.664,417 641.862,378	149	511.634,104 641.886,565	38.78	149	511.634,104 641.886,565	150	511.616,155 641.911,207	30.486	150	511.616,155 641.911,207	151	511.585,995 641.939,262	41.191
151	511.585,995 641.939,262	152	511.558,729 641.950,571	29.518	152	511.558,729 641.950,571	153	511.519,689 641.952,201	39.074	153	511.519,689 641.952,201	154	511.479,752 641.953,125	39.948
154	511.479,752 641.953,125	155	511.460,657 641.958,315	19.788	155	511.460,657 641.958,315	156	511.407,701 641.976,095	55.861	156	511.407,701 641.976,095	157	511.358,264 641.990,969	51.626
157	511.358,264 641.990,969	158	511.297,648 642.006,92	62.68	158	511.297,648 642.006,92	159	511.254,604 642.000,785	43.479	159	511.254,604 642.000,785	160	511.249,062 641.997,719	6.334
160	511.249,062 641.997,719	1	511.258,197 641.990,102	11.894										

\*\* Lungimile segmentelor sunt determinate în planul de proiecție Stereo 70 și sunt rotunjite la 1 milimetru.

\*\*\* Distanța dintre puncte este formată din segmente cumulate ce sunt mai mici decât valoarea 1 milimetru.

**DATE DESPRE IMOBILUL NR. 1097**

Oficiul de Cadastru și Publicitate Imobiliară SUCEAVA  
Biroul de Cadastru și Publicitate Imobiliară Vatra Dornei

**A. Partea I. Descrierea imobilului**

TEREN Extravilan

Adresa: Jud. Suceava

Nr. Crt	Nr cadastral Nr. topografic	Suprafața* (mp)	Observații / Referințe
A1		237.361	Sector cadastral:30 Teren neimprejmuț; 13526026530061

**B. Partea II. Proprietari și acte**

Inscrieri privitoare la dreptul de proprietate și alte drepturi reale		Referințe
/		
Act Normativ nr. 1705, din 29/11/2006 emis de GUVERNUL ROMANIEI;		
B1	Intabulare, drept de PROPRIETATE, dobandit prin Lege, cota actuala 1/1, cota initiala 1/1 1) <b>STATUL ROMAN</b> , CIF:9999999999999, DOMENIUL PUBLIC	A1
Act Normativ nr. 46, din 19/03/2008 emis de PARLAMENTUL ROMANIEI (AVIZ CTAS NR.306/09.12.2020 EMIS DE MINISTERUL MEDIULUI , APELOR SI PADURILOR);		
B2	Intabulare, drept de ADMINISTRARE, dobandit prin Lege, cota actuala 1/1, cota initiala 1/1 1) <b>RNP-ROMSILVA DIRECTIA SILVICA SUCEAVA</b> , CIF:1590120	A1

**C. Partea III. SARCINI .**

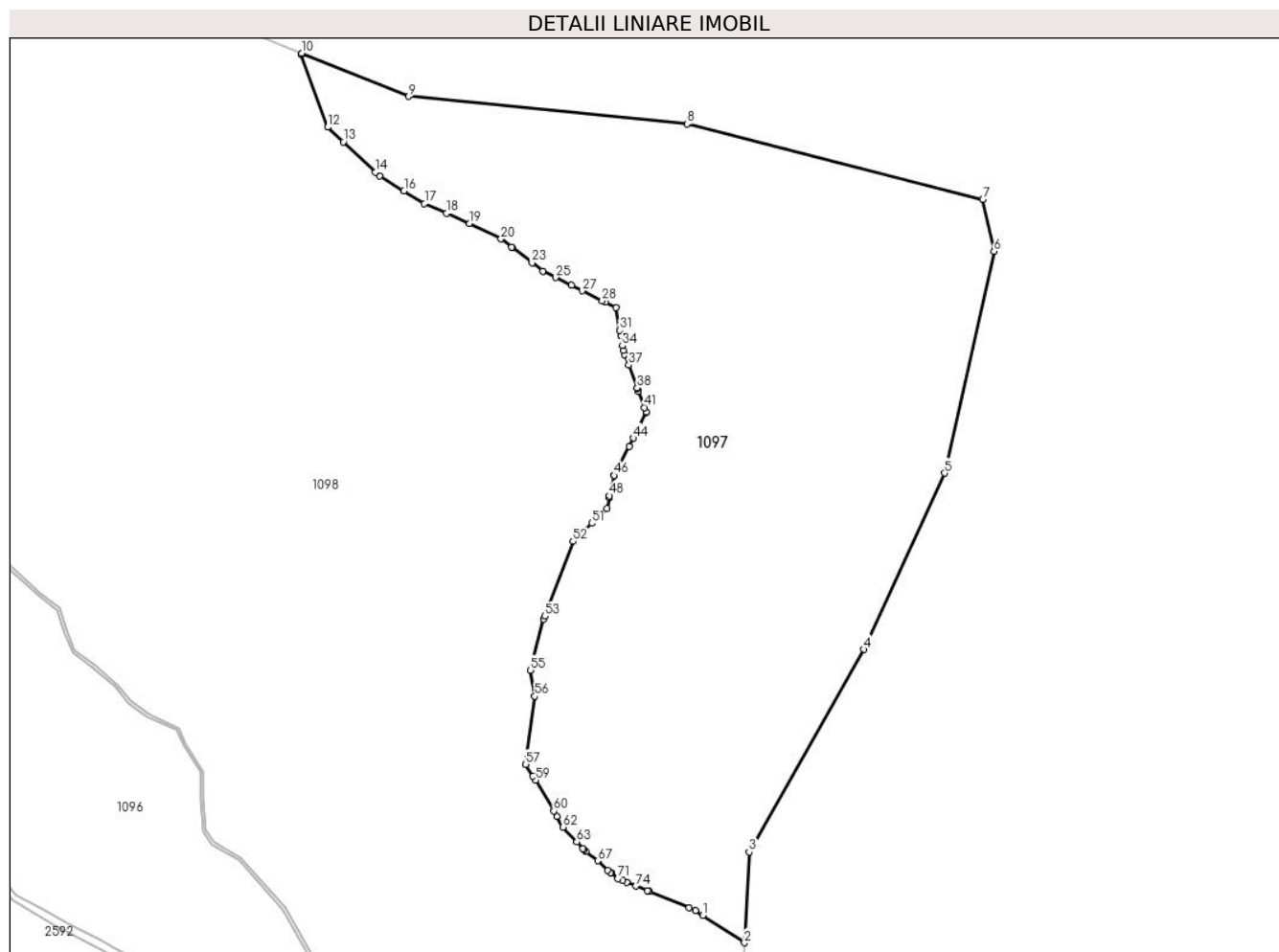
Inscrieri privind dezmembramintele dreptului de proprietate, drepturi reale de garanție și sarcini	Referințe
NU SUNT	

## Anexa Nr. 1 La Partea I

## Teren

Nr cadastral	Suprafața (mp)*	Observații / Referințe
	237.361	13526026530061

\* Suprafața este determinată în planul de proiecție Stereo 70.



## Date referitoare la teren

Crt	Categorie folosință	Intravilan	Suprafața (mp)	Tarla	Parcelă	Nr. topo	Observații / Referințe
1	padure	NU	237.361	-	-	-	

## Lungime Segmente

1) Valorile lungimilor segmentelor sunt obținute din proiecție în plan.

Punct început	X / Y	Punct sfârșit	X / Y	Lungime segment
1	512.374,669 641.493,779	2	512.413,73 641.467,991	46.806
2	512.413,73 641.467,991	3	512.418,256 641.553,161	85.29
3	512.418,256 641.553,161	4	512.525,66 641.743,183	218.275
4	512.525,66 641.743,183	5	512.601,669 641.908,42	181.881
5	512.601,669 641.908,42	6	512.647,935 642.116,618	213.277
6	512.647,935 642.116,618	7	512.637,427 642.165,028	49.537
7	512.637,427 642.165,028	8	512.359,881 642.236,028	286.483
8	512.359,881 642.236,028	9	512.098,471 642.261,846	262.682
9	512.098,471 642.261,846	10	511.998,057 642.302,292	108.254
10	511.998,057 642.302,292	11	511.997,856 642.301,015	1.2934
11	511.997,856 642.301,015	12	512.022,597 642.232,937	72.434
12	512.022,597 642.232,937	13	512.037,211 642.219,225	20.047
13	512.037,211 642.219,225	14	512.067,495 642.190,81	41.527
14	512.067,495 642.190,81	15	512.071,391 642.187,155	5.342
15	512.071,391 642.187,155	16	512.094,092 642.173,257	26.617
16	512.094,092 642.173,257	17	512.113,368 642.161,456	22.601
17	512.113,368 642.161,456	18	512.134,126 642.152,097	22.774
18	512.134,126 642.152,097	19	512.155,58 642.142,424	23.534

Punct început	X / Y	Punct sfârșit	X / Y	Lungime segment	Punct început	X / Y	Punct sfârșit	X / Y	Lungime segment	Punct început	X / Y	Punct sfârșit	X / Y	Lungime segment
19	512.155,58 642.142,424	20	512.185,205 642.128,15	32.884	20	512.185,205 642.128,15	21	512.195,175 642.120,495	12.57	21	512.195,175 642.120,495	22	512.195,694 642.120,097	0.654
22	512.195,694 642.120,097	23	512.214,361 642.105,765	23.534	23	512.214,361 642.105,765	24	512.224,484 642.097,993	12.762	24	512.224,484 642.097,993	25	512.236,697 642.091,911	13.644
25	512.236,697 642.091,911	26	512.251,355 642.084,611	16.375	26	512.251,355 642.084,611	27	512.261,544 642.079,537	11.382	27	512.261,544 642.079,537	28	512.280,177 642.070,258	20.816
28	512.280,177 642.070,258	29	512.283,137 642.068,784	3.307	29	512.283,137 642.068,784	30	512.293,055 642.063,845	11.08	30	512.293,055 642.063,845	31	512.296,734 642.042,256	21.9
31	512.296,734 642.042,256	32	512.297,501 642.037,758	4.563	32	512.297,501 642.037,758	33	512.297,538 642.037,538	0.223	33	512.297,538 642.037,538	34	512.299,18 642.027,908	9.769
34	512.299,18 642.027,908	35	512.299,929 642.023,51	4.461	35	512.299,929 642.023,51	36	512.301,324 642.019,8	3.964	36	512.301,324 642.019,8	37	512.305,078 642.009,819	10.664
37	512.305,078 642.009,819	38	512.313,198 641.988,229	23.066	38	512.313,198 641.988,229	39	512.313,312 641.987,927	0.323	39	512.313,312 641.987,927	40	512.314,32 641.985,245	2.865
40	512.314,32 641.985,245	41	512.320,03 641.970,063	16.22	41	512.320,03 641.970,063	42	512.321,553 641.966,015	4.325	42	512.321,553 641.966,015	43	512.321,746 641.965,501	0.549
43	512.321,746 641.965,501	44	512.309,639 641.941,269	27.088	44	512.309,639 641.941,269	45	512.305,697 641.933,378	8.821	45	512.305,697 641.933,378	46	512.291,257 641.906,316	30.674
46	512.291,257 641.906,316	47	512.291,251 641.906,304	0.013	47	512.291,251 641.906,304	48	512.287,197 641.887,28	19.451	48	512.287,197 641.887,28	49	512.286,773 641.885,289	2.036
49	512.286,773 641.885,289	50	512.284,63 641.875,232	10.283	50	512.284,63 641.875,232	51	512.270,369 641.861,425	19.85	51	512.270,369 641.861,425	52	512.252,868 641.844,482	24.359
52	512.252,868 641.844,482	53	512.226,51 641.774,221	75.042	53	512.226,51 641.774,221	54	512.225,505 641.771,543	2.86	54	512.225,505 641.771,543	55	512.212,656 641.723,689	49.549
55	512.212,656 641.723,689	56	512.216,961 641.699,121	24.942	56	512.216,961 641.699,121	57	512.208,44 641.635,376	64.312	57	512.208,44 641.635,376	58	512.215,311 641.624,402	12.948
58	512.215,311 641.624,402	59	512.217,631 641.620,47	4.565	59	512.217,631 641.620,47	60	512.234,661 641.591,609	33.511	60	512.234,661 641.591,609	61	512.237,569 641.586,681	5.722
61	512.237,569 641.586,681	62	512.243,567 641.576,516	11.803	62	512.243,567 641.576,516	63	512.256,273 641.562,875	18.642	63	512.256,273 641.562,875	64	512.262,3 641.556,405	8.842
64	512.262,3 641.556,405	65	512.263,389 641.555,235	1.598	65	512.263,389 641.555,235	66	512.264,943 641.553,567	2.28	66	512.264,943 641.553,567	67	512.276,222 641.544,93	14.206
67	512.276,222 641.544,93	68	512.285,535 641.536,04	12.875	68	512.285,535 641.536,04	69	512.288,039 641.533,93	3.274	69	512.288,039 641.533,93	70	512.288,467 641.533,57	0.559
70	512.288,467 641.533,57	71	512.294,842 641.528,198	8.337	71	512.294,842 641.528,198	72	512.299,473 641.526,303	5.004	72	512.299,473 641.526,303	73	512.303,231 641.524,764	4.061
73	512.303,231 641.524,764	74	512.311,895 641.521,218	9.362	74	512.311,895 641.521,218	75	512.322,346 641.516,941	11.292	75	512.322,346 641.516,941	76	512.324,324 641.516,131	2.137
76	512.324,324 641.516,131	77	512.361,832 641.500,778	40.529	77	512.361,832 641.500,778	78	512.367,714 641.498,371	6.355	78	512.367,714 641.498,371	1	512.374,669 641.493,779	8.334

\*\* Lungimile segmentelor sunt determinate în planul de proiecție Stereo 70 și sunt rotunjite la 1 milimetru.

\*\*\* Distanța dintre puncte este formată din segmente cumulate ce sunt mai mici decât valoarea 1 milimetru.





**DATE DESPRE IMOBILUL NR. 1098**

Oficiul de Cadastru și Publicitate Imobiliară SUCEAVA  
Biroul de Cadastru și Publicitate Imobiliară Vatra Dornei

**A. Partea I. Descrierea imobilului**

TEREN Extravilan

Adresa: Jud. Suceava

Nr. Crt	Nr cadastral Nr. topografic	Suprafața* (mp)	Observații / Referințe
A1		4.788.653	Sector cadastral:30 Teren neimprejmuit; 13526026530058

**B. Partea II. Proprietari și acte**

Inscrieri privitoare la dreptul de proprietate și alte drepturi reale		Referințe
/		
Act Normativ nr. 1705, din 29/11/2006 emis de GUVERNUL ROMANIEI;		
B1	Intabulare, drept de PROPRIETATE, dobandit prin Lege, cota actuala 1/1, cota initiala 1/1 1) <b>STATUL ROMAN</b> , CIF:9999999999999, DOMENIUL PUBLIC	A1
Act Normativ nr. 46, din 19/03/2008 emis de PARLAMENTUL ROMANIEI (AVIZ CTAS NR.306/09.12.2020 EMIS DE MINISTERUL MEDIULUI , APELOR SI PADURILOR);		
B2	Intabulare, drept de ADMINISTRARE, dobandit prin Lege, cota actuala 1/1, cota initiala 1/1 1) <b>RNP-ROMSILVA DIRECTIA SILVICA SUCEAVA</b> , CIF:1590120	A1

**C. Partea III. SARCINI .**

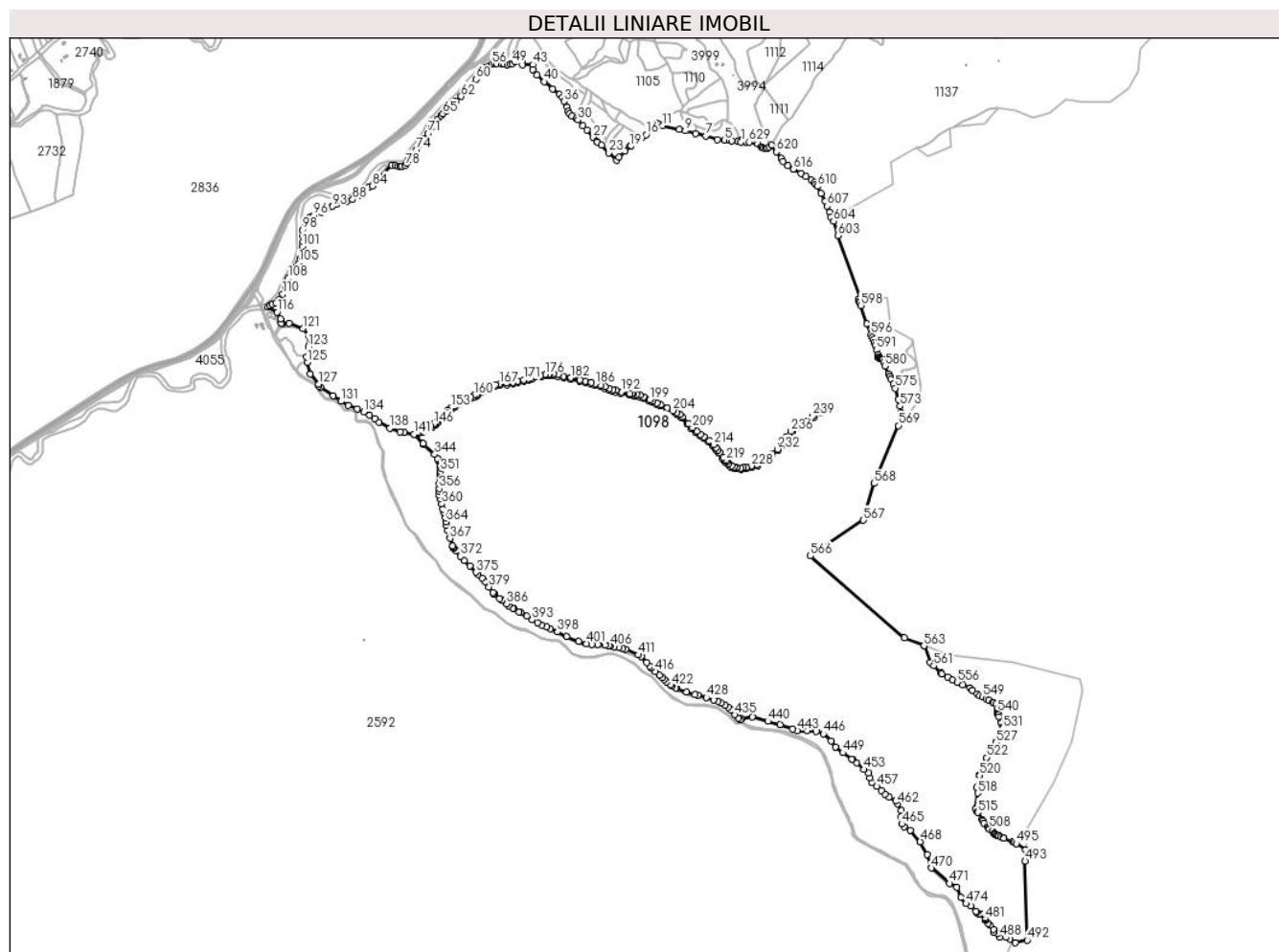
Inscrieri privind dezmembramintele dreptului de proprietate, drepturi reale de garanție și sarcini	Referințe
NU SUNT	

## Anexa Nr. 1 La Partea I

## Teren

Nr cadastral	Suprafața (mp)*	Observații / Referințe
	4.788.653	13526026530058

\* Suprafața este determinată în planul de proiecție Stereo 70.



## Date referitoare la teren

Crt	Categorie folosință	Intravilan	Suprafața (mp)	Tarla	Parcelă	Nr. topo	Observații / Referințe
1	padure	NU	4.788.653	-	-	-	

## Lungime Segmente

1) Valorile lungimilor segmentelor sunt obținute din proiecție în plan.

Punct început	X / Y	Punct sfârșit	X / Y	Lungime segment	Punct început	X / Y	Punct sfârșit	X / Y	Lungime segment	Punct început	X / Y	Punct sfârșit	X / Y	Lungime segment
1	511.249,53 644.358,296	2	511.236,617 644.359,353	12.956	2	511.236,617 644.359,353	3	511.212,058 644.363,146	24.85	3	511.212,058 644.363,146	4	511.203,281 644.364,269	8.849
4	511.203,281 644.364,269	5	511.183,79 644.366,052	19.572	5	511.183,79 644.366,052	6	511.154,343 644.368,376	29.539	6	511.154,343 644.368,376	7	511.107,119 644.383,295	49.525
7	511.107,119 644.383,295	8	511.065,445 644.392,733	42.729	8	511.065,445 644.392,733	9	511.022,565 644.403,471	44.204	9	511.022,565 644.403,471	10	510.998,834 644.409,908	24.589
10	510.998,834 644.409,908	11	510.929,253 644.423,963	70.986	11	510.929,253 644.423,963	12	510.917,216 644.429,132	13.1	12	510.917,216 644.429,132	13	510.906,29 644.433,824	11.891
13	510.906,29 644.433,824	14	510.881,538 644.409,63	34.612	14	510.881,538 644.409,63	15	510.877,208 644.409,24	4.348	15	510.877,208 644.409,24	16	510.862,678 644.388,316	25.474
16	510.862,678 644.388,316	17	510.843,574 644.373,67	24.072	17	510.843,574 644.373,67	18	510.800,858 644.343,172	52.486	18	510.800,858 644.343,172	19	510.796,977 644.339,56	5.302

Punct început	X / Y	Punct sfârşit	X / Y	Lungime segmen t	Punct început	X / Y	Punct sfârşit	X / Y	Lungime segmen t	Punct început	X / Y	Punct sfârşit	X / Y	Lungime segmen t
19	510.796,977 644.339,56	20	510.775,617 644.319,677	29.18 2	20	510.775,617 644.319,677	21	510.752,915 644.296,182	32.67 1	21	510.752,915 644.296,182	22	510.742,626 644.284,027	15.92 5
22	510.742,626 644.284,027	23	510.709,234 644.313,798	44.73 6	23	510.709,234 644.313,798	24	510.679,562 644.344,156	42.45	24	510.679,562 644.344,156	25	510.663,854 644.358,094	21.0
25	510.663,854 644.358,094	26	510.660,862 644.360,749	4.0	26	510.660,862 644.360,749	27	510.646,98 644.376,385	20.90 9	27	510.646,98 644.376,385	28	510.620,337 644.405,875	39.74 3
28	510.620,337 644.405,875	29	510.603,37 644.424,236	25.0	29	510.603,37 644.424,236	30	510.583,809 644.448,258	30.97 9	30	510.583,809 644.448,258	31	510.576,189 644.453,298	9.136
31	510.576,189 644.453,298	32	510.559,322 644.462,559	19.24 2	32	510.559,322 644.462,559	33	510.548,738 644.473,142	14.96 7	33	510.548,738 644.473,142	34	510.543,777 644.482,733	10.79 8
34	510.543,777 644.482,733	35	510.539,147 644.500,593	18.45	35	510.539,147 644.500,593	36	510.526,91 644.524,736	27.06 7	36	510.526,91 644.524,736	37	510.519,965 644.540,28	17.02 5
37	510.519,965 644.540,28	38	510.507,397 644.551,525	16.86 4	38	510.507,397 644.551,525	39	510.480,277 644.575,338	36.09 1	39	510.480,277 644.575,338	40	510.447,204 644.604,111	43.83 7
40	510.447,204 644.604,111	41	510.416,777 644.631,231	40.75 9	41	510.416,777 644.631,231	42	510.400,571 644.654,382	28.26	42	510.400,571 644.654,382	43	510.399,579 644.673,564	19.20 8
43	510.399,579 644.673,564	44	510.357,907 644.672,241	41.69 3	44	510.357,907 644.672,241	45	510.356,584 644.690,432	18.23 9	45	510.356,584 644.690,432	46	510.333,508 644.720,382	37.80 9
46	510.333,508 644.720,382	47	510.330,121 644.704,719	16.02 5	47	510.330,121 644.704,719	48	510.327,37 644.685,034	19.87 6	48	510.327,37 644.685,034	49	510.316,464 644.679,038	12.44 6
49	510.316,464 644.679,038	50	510.307,143 644.675,492	9.973	50	510.307,143 644.675,492	51	510.296,606 644.674,175	10.61 9	51	510.296,606 644.674,175	52	510.284,651 644.674,681	11.96 6
52	510.284,651 644.674,681	53	510.275,026 644.676,1	9.729	53	510.275,026 644.676,1	54	510.252,231 644.678,126	22.88 5	54	510.252,231 644.678,126	55	510.242,017 644.680,271	10.43 7
55	510.242,017 644.680,271	56	510.232,898 644.676,345	9.928	56	510.232,898 644.676,345	57	510.220,108 644.667,986	15.27 9	57	510.220,108 644.667,986	58	510.206,937 644.660,261	15.26 9
58	510.206,937 644.660,261	59	510.191,432 644.640,287	25.28 6	59	510.191,432 644.640,287	60	510.168,575 644.613,783	34.99 9	60	510.168,575 644.613,783	61	510.135,795 644.582,715	45.16 4
61	510.135,795 644.582,715	62	510.106,794 644.544,216	48.2	62	510.106,794 644.544,216	63	510.083,106 644.523,109	31.72 7	63	510.083,106 644.523,109	64	510.046,064 644.486,914	51.79
64	510.046,064 644.486,914	65	510.032,406 644.473,256	19.31 5	65	510.032,406 644.473,256	66	510.025,109 644.465,959	10.32	66	510.025,109 644.465,959	67	510.010,716 644.451,777	20.20 6
67	510.010,716 644.451,777	68	509.997,169 644.435,478	21.19 4	68	509.997,169 644.435,478	69	509.989,134 644.421,052	16.51 3	69	509.989,134 644.421,052	70	509.987,856 644.418,757	2.627
70	509.987,856 644.418,757	71	509.971,769 644.392,933	30.42 5	71	509.971,769 644.392,933	72	509.956,741 644.369,227	28.06 8	72	509.956,741 644.369,227	73	509.944,04 644.350,812	22.37
73	509.944,04 644.350,812	74	509.924,991 644.325,835	31.41 2	74	509.924,991 644.325,835	75	509.906,575 644.303,187	29.19	75	509.906,575 644.303,187	76	509.892,817 644.283,925	23.67 1
76	509.892,817 644.283,925	77	509.885,184 644.271,141	14.88 9	77	509.885,184 644.271,141	78	509.877,606 644.262,604	11.41 5	78	509.877,606 644.262,604	79	509.864,078 644.258,579	14.11 4
79	509.864,078 644.258,579	80	509.856,733 644.258,496	7.345	80	509.856,733 644.258,496	81	509.849,221 644.259,367	7.562	81	509.849,221 644.259,367	82	509.837,975 644.261,94	11.53 7
82	509.837,975 644.261,94	83	509.823,602 644.263,816	14.49 5	83	509.823,602 644.263,816	84	509.745,285 644.178,587	115.7 48	84	509.745,285 644.178,587	85	509.728,23 644.173,439	17.81 5
85	509.728,23 644.173,439	86	509.708,64 644.153,856	27.69 9	86	509.708,64 644.153,856	87	509.690,781 644.138,774	23.37 5	87	509.690,781 644.138,774	88	509.663,806 644.122,335	31.58 9
88	509.663,806 644.122,335	89	509.640,722 644.116,11	23.90 9	89	509.640,722 644.116,11	90	509.624,828 644.117,643	15.96 8	90	509.624,828 644.117,643	91	509.612,431 644.119,096	12.48 2
91	509.612,431 644.119,096	92	509.601,676 644.105,778	17.11 8	92	509.601,676 644.105,778	93	509.580,668 644.095,598	23.34 5	93	509.580,668 644.095,598	94	509.556,24 644.082,808	27.57 4
94	509.556,24 644.082,808	95	509.534,743 644.071,564	24.26	95	509.534,743 644.071,564	96	509.504,635 644.057,961	33.03 8	96	509.504,635 644.057,961	97	509.490,606 644.051,228	15.56 1
97	509.490,606 644.051,228	98	509.458,762 643.998,893	61.26 2	98	509.458,762 643.998,893	99	509.459,929 643.975,68	23.24 2	99	509.459,929 643.975,68	100	509.460,645 643.950,694	24.99 6
100	509.460,645 643.950,694	101	509.457,947 643.931,802	19.08 4	101	509.457,947 643.931,802	102	509.455,649 643.912,848	19.09 3	102	509.455,649 643.912,848	103	509.452,407 643.892,423	20.68 1
103	509.452,407 643.892,423	104	509.448,87 643.880,867	12.08 5	104	509.448,87 643.880,867	105	509.443,265 643.864,153	17.62 9	105	509.443,265 643.864,153	106	509.431,725 643.848,481	19.46 2
106	509.431,725 643.848,481	107	509.420,93 643.828,585	22.63 6	107	509.420,93 643.828,585	108	509.402,726 643.801,915	32.29	108	509.402,726 643.801,915	109	509.388,565 643.766,687	37.96 8
109	509.388,565 643.766,687	110	509.377,294 643.737,432	31.35 1	110	509.377,294 643.737,432	111	509.362,983 643.714,257	27.23 8	111	509.362,983 643.714,257	112	509.350,082 643.702,333	17.56 8
112	509.350,082 643.702,333	113	509.336,139 643.696,357	15.17	113	509.336,139 643.696,357	114	509.325,847 643.688,846	12.74 1	114	509.325,847 643.688,846	115	509.318,553 643.684,309	8.59
115	509.318,553 643.684,309	116	509.354,433 643.662,825	41.82	116	509.354,433 643.662,825	117	509.368,427 643.636,483	29.82 8	117	509.368,427 643.636,483	118	509.372,723 643.619,219	17.79

Punct început	X / Y	Punct sfârșit	X / Y	Lungime segment
118	509.372,723 643.619,219	119	509.378,073 643.615,328	6.615
121	509.461,036 643.596,763	122	509.485,417 643.567,54	38.058
124	509.475,592 643.480,72	125	509.478,093 643.458,651	22.21
127	509.525,035 643.369,822	128	509.524,096 643.362,935	6.951
130	509.584,053 643.322,255	131	509.616,516 643.299,608	39.582
133	509.682,039 643.267,895	134	509.708,424 643.256,168	28.874
136	509.755,044 643.229,779	137	509.771,166 643.214,81	22.0
139	509.856,566 643.175,322	140	509.874,066 643.170,798	18.075
142	509.929,3 643.171,567	143	509.949,826 643.178,918	21.803
145	509.983,745 643.196,692	146	509.995,682 643.207,129	15.856
148	510.005,154 643.215,059	149	510.021,979 643.230,631	22.925
151	510.043,526 643.254,08	152	510.052,961 643.264,26	13.88
154	510.078,673 643.281,309	155	510.093,664 643.289,597	17.13
157	510.125,661 643.305,6	158	510.136,185 643.311,167	11.906
160	510.160,805 643.323,726	161	510.170,677 643.328,434	10.937
163	510.197,569 643.346,396	164	510.215,68 643.357,874	21.442
166	510.246,174 643.367,424	167	510.264,074 643.369,766	18.053
169	510.317,291 643.377,637	170	510.337,526 643.381,591	20.618
172	510.381,181 643.391,674	173	510.390,106 643.393,85	9.186
175	510.432,069 643.404,777	176	510.451,724 643.409,738	20.271
178	510.467,946 643.412,015	179	510.483,962 643.411,99	16.016
181	510.525,974 643.402,177	182	510.555,476 643.395,782	30.187
184	510.614,822 643.381,405	185	510.638,525 643.376,171	24.274
187	510.678,738 643.364,413	188	510.695,657 643.358,336	17.977
190	510.727,135 643.346,435	191	510.738,507 643.343,439	11.76
193	510.797,301 643.330,572	194	510.804,767 643.329,602	7.529
196	510.823,093 643.326,572	197	510.838,197 643.323,97	15.326
199	510.877,457 643.305,672	200	510.888,906 643.300,07	12.746
202	510.921,699 643.286,068	203	510.949,952 643.272,545	31.323
205	510.988,234 643.253,054	206	511.001,382 643.244,73	15.561
208	511.034,23 643.209,56	209	511.051,357 643.191,608	24.811
211	511.085,69 643.164,047	212	511.099,635 643.153,562	17.447
214	511.138,019 643.122,885	215	511.148,039 643.110,89	15.629
119	509.378,073 643.615,328	120	509.404,155 643.617,672	26.187
122	509.485,417 643.567,54	123	509.481,742 643.522,99	44.701
125	509.478,093 643.458,651	126	509.489,114 643.409,958	49.925
128	509.524,096 643.362,935	129	509.533,063 643.357,811	10.328
131	509.616,516 643.299,608	132	509.646,074 643.283,279	33.769
134	509.708,424 643.256,168	135	509.732,914 643.243,433	27.603
137	509.771,166 643.214,81	138	509.816,179 643.189,933	51.43
140	509.874,066 643.170,798	141	509.914,531 643.165,502	40.81
143	509.949,826 643.178,918	144	509.965,428 643.186,035	17.149
146	509.995,682 643.207,129	147	509.997,662 643.208,703	2.529
149	510.021,979 643.230,631	150	510.035,119 643.244,513	19.115
152	510.052,961 643.264,26	153	510.065,366 643.273,063	15.211
155	510.093,664 643.289,597	156	510.107,854 643.297,438	16.212
158	510.136,185 643.311,167	159	510.146,626 643.317,009	11.964
161	510.170,677 643.328,434	162	510.186,055 643.338,503	18.381
164	510.215,68 643.357,874	165	510.227,809 643.362,879	13.121
167	510.264,074 643.369,766	168	510.292,936 643.373,024	29.045
170	510.337,526 643.381,591	171	510.361,469 643.386,861	24.516
173	510.390,106 643.393,85	174	510.409,46 643.398,569	19.921
176	510.451,724 643.409,738	177	510.466,406 643.411,799	14.826
179	510.483,962 643.411,99	180	510.502,966 643.408,115	19.395
182	510.555,476 643.395,782	183	510.592,74 643.386,401	38.427
185	510.638,525 643.376,171	186	510.655,631 643.370,889	17.903
188	510.695,657 643.358,336	189	510.712,65 643.351,692	18.246
191	510.738,507 643.343,439	192	510.761,068 643.337,349	23.369
194	510.804,767 643.329,602	195	510.811,204 643.328,766	6.491
197	510.838,197 643.323,97	198	510.852,682 643.317,061	16.048
200	510.888,906 643.300,07	201	510.906,181 643.292,834	18.729
203	510.949,952 643.272,545	204	510.972,248 643.261,398	24.927
206	511.001,382 643.244,73	207	511.011,562 643.236,374	13.17
209	511.051,357 643.191,608	210	511.068,639 643.177,355	22.401
212	511.099,635 643.153,562	213	511.121,318 643.138,454	26.427
215	511.148,039 643.110,89	216	511.155,962 643.100,862	12.78
120	509.404,155 643.617,672	121	509.461,036 643.596,763	60.602
123	509.481,742 643.522,99	124	509.475,592 643.480,72	42.715
126	509.489,114 643.409,958	127	509.525,035 643.369,822	53.863
129	509.533,063 643.357,811	130	509.584,053 643.322,255	62.163
132	509.646,074 643.283,279	133	509.682,039 643.267,895	39.117
135	509.732,914 643.243,433	136	509.755,044 643.229,779	26.003
138	509.816,179 643.189,933	139	509.856,566 643.175,322	42.949
141	509.914,531 643.165,502	142	509.929,3 643.171,567	15.966
144	509.965,428 643.186,035	145	509.983,745 643.196,692	21.192
147	509.997,662 643.208,703	148	510.005,154 643.215,059	9.825
150	510.035,119 643.244,513	151	510.043,526 643.254,08	12.736
153	510.065,366 643.273,063	154	510.078,673 643.281,309	15.655
156	510.107,854 643.297,438	157	510.125,661 643.305,6	19.588
159	510.146,626 643.317,009	160	510.160,805 643.323,726	15.69
162	510.186,055 643.338,503	163	510.197,569 643.346,396	13.96
165	510.227,809 643.362,879	166	510.246,174 643.367,424	18.919
168	510.292,936 643.373,024	169	510.317,291 643.377,637	24.788
171	510.361,469 643.386,861	172	510.381,181 643.391,674	20.291
174	510.409,46 643.398,569	175	510.432,069 643.404,777	23.446
177	510.466,406 643.411,799	178	510.467,946 643.412,015	1.555
180	510.502,966 643.408,115	181	510.525,974 643.402,177	23.762
183	510.592,74 643.386,401	184	510.614,822 643.381,405	22.64
186	510.655,631 643.370,889	187	510.678,738 643.364,413	23.997
189	510.712,65 643.351,692	190	510.727,135 643.346,435	15.409
192	510.761,068 643.337,349	193	510.797,301 643.330,572	36.861
195	510.811,204 643.328,766	196	510.823,093 643.326,572	12.09
198	510.852,682 643.317,061	199	510.877,457 643.305,672	27.267
201	510.906,181 643.292,834	202	510.921,699 643.286,068	16.929
204	510.972,248 643.261,398	205	510.988,234 643.253,054	18.033
207	511.011,562 643.236,374	208	511.034,23 643.209,56	35.112
210	511.068,639 643.177,355	211	511.085,69 643.164,047	21.63
213	511.121,318 643.138,454	214	511.138,019 643.122,885	22.832
216	511.155,962 643.100,862	217	511.163,308 643.090,635	12.592











Punct început	X / Y	Punct sfârșit	X / Y	Lungime segment	Punct început	X / Y	Punct sfârșit	X / Y	Lungime segment	Punct început	X / Y	Punct sfârșit	X / Y	Lungime segment
613	511.536,911 644.202,939	614	511.515,744 644.217,491	25.687	614	511.515,744 644.217,491	615	511.495,239 644.230,39	24.225	615	511.495,239 644.230,39	616	511.465,143 644.247,257	34.5
616	511.465,143 644.247,257	617	511.440,669 644.260,486	27.821	617	511.440,669 644.260,486	618	511.422,635 644.279,204	25.992	618	511.422,635 644.279,204	619	511.415,015 644.290,846	13.914
619	511.415,015 644.290,846	620	511.394,271 644.317,939	34.122	620	511.394,271 644.317,939	621	511.376,345 644.345,247	32.666	621	511.376,345 644.345,247	622	511.365,019 644.338,532	13.167
622	511.365,019 644.338,532	623	511.357,083 644.332,14	10.19	623	511.357,083 644.332,14	624	511.350,781 644.331,881	6.307	624	511.350,781 644.331,881	625	511.342,453 644.332,334	8.34
625	511.342,453 644.332,334	626	511.336,359 644.335,365	6.806	626	511.336,359 644.335,365	627	511.332,932 644.337,776	4.19	627	511.332,932 644.337,776	628	511.319,114 644.350,506	18.788
628	511.319,114 644.350,506	629	511.283,743 644.357,759	36.107	629	511.283,743 644.357,759	630	511.271,89 644.358,641	11.886	630	511.271,89 644.358,641	631	511.263,26 644.360,259	8.78
631	511.263,26 644.360,259	632	511.254,078 644.363,226	9.649	632	511.254,078 644.363,226	633	511.248,628 644.364,106	5.521	633	511.248,628 644.364,106	1	511.249,53 644.358,296	5.88

\*\* Lungimile segmentelor sunt determinate în planul de proiecție Stereo 70 și sunt rotunjite la 1 milimetru.

\*\*\* Distanța dintre puncte este formată din segmente cumulate ce sunt mai mici decât valoarea 1 milimetru.



**DATE DESPRE IMOBILUL NR. 1100**

Oficiul de Cadastru și Publicitate Imobiliară SUCEAVA  
Biroul de Cadastru și Publicitate Imobiliară Vatra Dornei

**A. Partea I. Descrierea imobilului**

TEREN Extravilan

Adresa: Jud. Suceava

Nr. Crt	Nr cadastral Nr. topografic	Suprafața* (mp)	Observații / Referințe
A1		7.194	Sector cadastral:30 Teren neimprejmuit; 13526026530054

**B. Partea II. Proprietari și acte**

Inscrieri privitoare la dreptul de proprietate și alte drepturi reale		Referințe
/		
Act Normativ nr. 1705, din 29/11/2006 emis de GUVERNUL ROMANIEI (VOL.I, PAG.5, ANEXA 3);		
B1	Intabulare, drept de PROPRIETATE, dobandit prin Lege, cota actuala 1/1, cota initiala 1/1 1) <b>STATUL ROMAN</b> , CIF:9999999999999, DOMENIUL PUBLIC	A1
Act Normativ nr. 46, din 19/03/2008 emis de PARLAMENTUL ROMANIEI (AVIZ CTAS NR.306/09.12.2020 EMIS DE MINISTERUL MEDIULUI , APELOR SI PADURILOR);		
B2	Intabulare, drept de ADMINISTRARE, dobandit prin Lege, cota actuala 1/1, cota initiala 1/1 1) <b>RNP-ROMSILVA DIRECTIA SILVICA SUCEAVA</b> , CIF:1590120	A1

**C. Partea III. SARCINI .**

Inscrieri privind dezmembramintele dreptului de proprietate, drepturi reale de garanție și sarcini	Referințe
NU SUNT	

**Teren**

Nr cadastral	Suprafața (mp)*	Observații / Referințe
	7.194	13526026530054

\* Suprafața este determinată în planul de proiecție Stereo 70.



**Date referitoare la teren**

Crt	Categorie folosință	Intravilan	Suprafața (mp)	Tarla	Parcelă	Nr. topo	Observații / Referințe
1	padure	NU	7.194	-	-	-	

**Lungime Segmente**

1) Valorile lungimilor segmentelor sunt obținute din proiecție în plan.

Punct început	X / Y	Punct sfârșit	X / Y	Lungime segment (** (m)
1	509.600,137 644.121,897	2	509.586,14 644.126,874	14.856
2	509.586,14 644.126,874	3	509.561,685 644.132,779	25.158
3	509.561,685 644.132,779	4	509.538,083 644.139,782	24.619
4	509.538,083 644.139,782	5	509.523,068 644.140,41	15.028
5	509.523,068 644.140,41	6	509.507,133 644.136,634	16.376

Punct început	X / Y	Punct sfârșit	X / Y	Lungime segment (** (m)
6	509.507,133 644.136,634	7	509.487,984 644.125,753	22.025
7	509.487,984 644.125,753	8	509.478,582 644.117,414	12.567
8	509.478,582 644.117,414	9	509.468,905 644.105,262	15.534
9	509.468,905 644.105,262	10	509.463,169 644.097,484	9.664
10	509.463,169 644.097,484	11	509.460,251 644.089,897	8.129
11	509.460,251 644.089,897	12	509.457,593 644.079,717	10.521
12	509.457,593 644.079,717	13	509.455,486 644.064,385	15.476
13	509.455,486 644.064,385	14	509.454,48 644.041,242	23.165
14	509.454,48 644.041,242	15	509.454,688 644.036,636	4.611
15	509.454,688 644.036,636	16	509.457,506 644.013,539	23.268
16	509.457,506 644.013,539	17	509.486,521 644.060,545	55.24
17	509.486,521 644.060,545	18	509.514,305 644.074,282	30.994
18	509.514,305 644.074,282	19	509.546,649 644.090,415	36.144
19	509.546,649 644.090,415	20	509.590,264 644.112,327	48.81
20	509.590,264 644.112,327	1	509.600,137 644.121,897	13.75

\*\* Lungimile segmentelor sunt determinate în planul de proiecție Stereo 70 și sunt rotunjite la 1 milimetru.

\*\*\* Distanța dintre puncte este formată din segmente cumulate ce sunt mai mici decât valoarea 1 milimetru.



**DATE DESPRE IMOBILUL NR. 1101**

Oficiul de Cadastru și Publicitate Imobiliară SUCEAVA  
Biroul de Cadastru și Publicitate Imobiliară Vatra Dornei

**A. Partea I. Descrierea imobilului**

TEREN Extravilan

Adresa: Jud. Suceava

Nr. Crt	Nr cadastral Nr. topografic	Suprafața* (mp)	Observații / Referințe
A1		1.986	Sector cadastral:30 Teren neimprejmuit; 13526026530056

**B. Partea II. Proprietari și acte**

Inscrieri privitoare la dreptul de proprietate și alte drepturi reale		Referințe
/		
Act Normativ nr. 1705, din 29/11/2006 emis de GUVERNUL ROMANIEI (VOL.I, PAG 5, ANEXA 3);		
B1	Intabulare, drept de PROPRIETATE, dobandit prin Lege, cota actuala 1/1, cota initiala 1/1 1) <b>STATUL ROMAN</b> , CIF:9999999999999, DOMENIUL PUBLIC	A1
Act Normativ nr. 46, din 19/03/2008 emis de PARLAMENTUL ROMANIEI (AVIZ CTAS NR.306/09.12.2020 EMIS DE MINISTERUL MEDIULUI , APELOR SI PADURILOR);		
B2	Intabulare, drept de ADMINISTRARE, dobandit prin Lege, cota actuala 1/1, cota initiala 1/1 1) <b>RNP-ROMSILVA DIRECTIA SILVICA SUCEAVA</b> , CIF:1590120	A1


**C. Partea III. SARCINI .**

Inscrieri privind dezmembramintele dreptului de proprietate, drepturi reale de garanție și sarcini	Referințe
NU SUNT	

**Teren**

Nr cadastral	Suprafața (mp)*	Observații / Referințe
	1.986	13526026530056

\* Suprafața este determinată în planul de proiecție Stereo 70.



**Date referitoare la teren**

Crt	Categorie folosință	Intravilan	Suprafața (mp)	Tarla	Parcelă	Nr. topo	Observații / Referințe
1	pasune	NU	1.986	-	-	-	

**Lungime Segmente**

1) Valorile lungimilor segmentelor sunt obținute din proiecție în plan.

Punct început	X / Y	Punct sfârșit	X / Y	Lungime segment (** (m)
1	509.600,137 644.121,897	2	509.590,264 644.112,327	13.75
2	509.590,264 644.112,327	3	509.546,649 644.090,415	48.81
3	509.546,649 644.090,415	4	509.514,305 644.074,282	36.144
4	509.514,305 644.074,282	5	509.486,521 644.060,545	30.994
5	509.486,521 644.060,545	6	509.457,506 644.013,539	55.24



Punct început	X / Y	Punct sfârșit	X / Y	Lungime segment (** (m)
6	509.457,506 644.013,539	7	509.458,762 643.998,893	14.7
7	509.458,762 643.998,893	8	509.490,606 644.051,228	61.262
8	509.490,606 644.051,228	9	509.504,635 644.057,961	15.561
9	509.504,635 644.057,961	10	509.534,743 644.071,564	33.038
10	509.534,743 644.071,564	11	509.556,24 644.082,808	24.26
11	509.556,24 644.082,808	12	509.580,668 644.095,598	27.574
12	509.580,668 644.095,598	13	509.601,676 644.105,778	23.345
13	509.601,676 644.105,778	14	509.612,431 644.119,096	17.118
14	509.612,431 644.119,096	1	509.600,137 644.121,897	12.609

\*\* Lungimile segmentelor sunt determinate în planul de proiecție Stereo 70 și sunt rotunjite la 1 milimetru.

\*\*\* Distanța dintre puncte este formată din segmente cumulate ce sunt mai mici decât valoarea 1 milimetru.



**DATE DESPRE IMOBILUL NR. 1102**

Oficiul de Cadastru și Publicitate Imobiliară SUCEAVA  
Biroul de Cadastru și Publicitate Imobiliară Vatra Dornei

**A. Partea I. Descrierea imobilului**

TEREN Extravilan

Adresa: Jud. Suceava

Nr. Crt	Nr cadastral Nr. topografic	Suprafața* (mp)	Observații / Referințe
A1		1.334	Sector cadastral:30 Teren neimprejmuit; 13526026530055

**B. Partea II. Proprietari și acte**

Inscrieri privitoare la dreptul de proprietate și alte drepturi reale		Referințe
/		
Act Normativ nr. 1705, din 29/11/2006 emis de GUVERNUL ROMANIEI (VOL.I, PAG.5, ANEXA 3);		
B1	Intabulare, drept de PROPRIETATE, dobandit prin Lege, cota actuala 1/1, cota initiala 1/1 1) <b>STATUL ROMAN</b> , CIF:9999999999999, DOMENIUL PUBLIC	A1
Act Normativ nr. 46, din 19/03/2008 emis de PARLAMENTUL ROMANIEI (AVIZ CTAS NR.306/09.12.2020 EMIS DE MINISTERUL MEDIULUI , APELOR SI PADURILOR);		
B2	Intabulare, drept de ADMINISTRARE, dobandit prin Lege, cota actuala 1/1, cota initiala 1/1 1) <b>RNP-ROMSILVA DIRECTIA SILVICA SUCEAVA</b> , CIF:1590120	A1

**C. Partea III. SARCINI .**

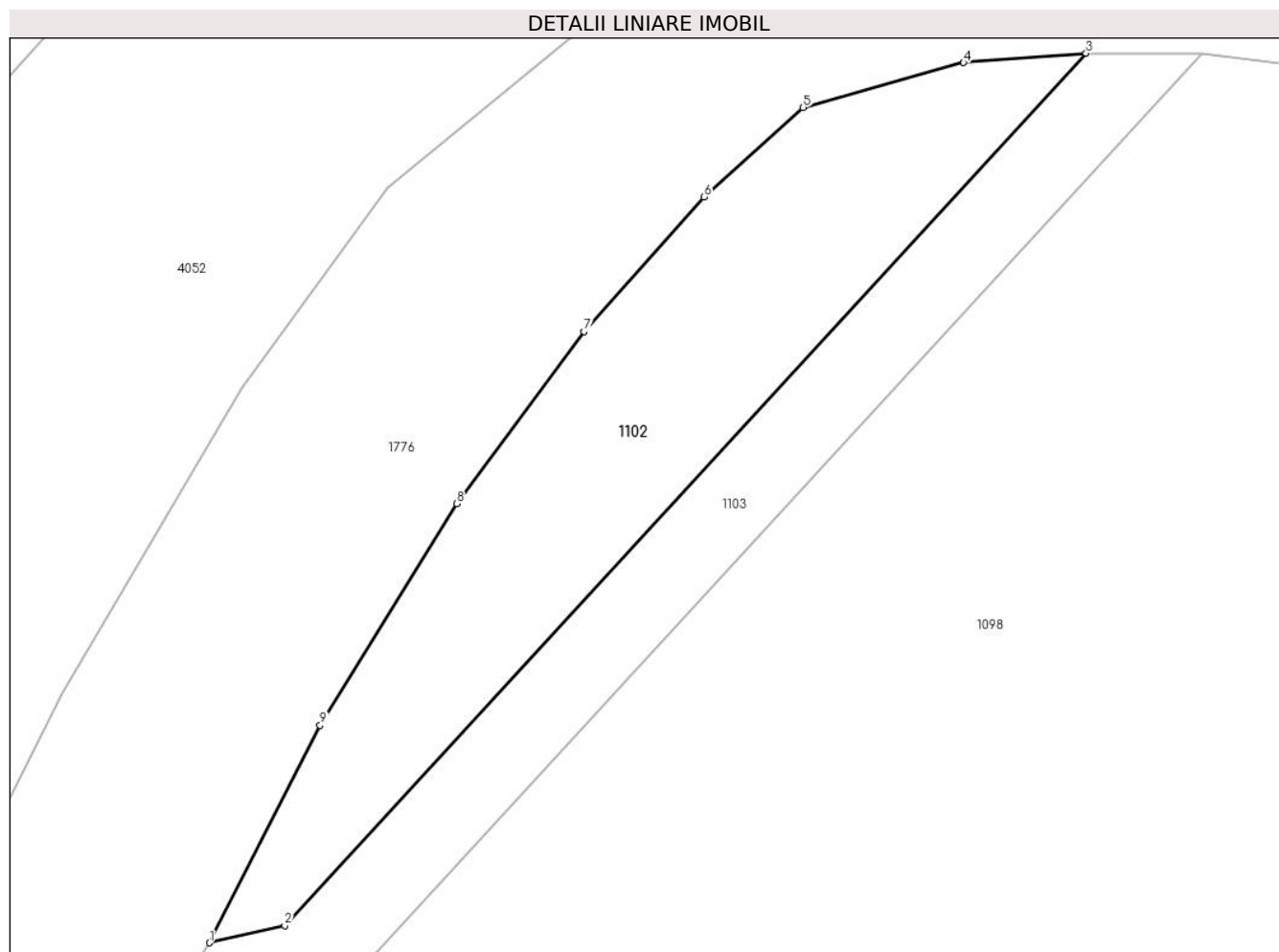
Inscrieri privind dezmembramintele dreptului de proprietate, drepturi reale de garanție și sarcini	Referințe
NU SUNT	

## Anexa Nr. 1 La Partea I

## Teren

Nr cadastral	Suprafața (mp)*	Observații / Referințe
	1.334	13526026530055

\* Suprafața este determinată în planul de proiecție Stereo 70.



## Date referitoare la teren

Crt	Categorie folosință	Intravilan	Suprafața (mp)	Tarla	Parcelă	Nr. topo	Observații / Referințe
1	padure	NU	1.334	-	-	-	

## Lungime Segmente

1) Valorile lungimilor segmentelor sunt obținute din proiecție în plan.

Punct început	X / Y	Punct sfârșit	X / Y	Lungime segment (** (m)
1	509.734,496 644.183,982	2	509.741,26 644.185,517	6.936
2	509.741,26 644.185,517	3	509.813,23 644.263,816	106.35
3	509.813,23 644.263,816	4	509.802,224 644.262,97	11.038
4	509.802,224 644.262,97	5	509.787,83 644.258,948	14.945
5	509.787,83 644.258,948	6	509.778,94 644.250,905	11.988

Punct început	X / Y	Punct sfârșit	X / Y	Lungime segment (** (m)
6	509.778,94 644.250,905	7	509.768,145 644.238,84	16.189
7	509.768,145 644.238,84	8	509.756,715 644.223,388	19.22
8	509.756,715 644.223,388	9	509.744,438 644.203,491	23.38
9	509.744,438 644.203,491	1	509.734,496 644.183,982	21.896

\*\* Lungimile segmentelor sunt determinate în planul de proiecție Stereo 70 și sunt rotunjite la 1 milimetru.

\*\*\* Distanța dintre puncte este formată din segmente cumulate ce sunt mai mici decât valoarea 1 milimetru.



**DATE DESPRE IMOBILUL NR. 1103**

Oficiul de Cadastru și Publicitate Imobiliară SUCEAVA  
Biroul de Cadastru și Publicitate Imobiliară Vatra Dornei

**A. Partea I. Descrierea imobilului**

TEREN Extravilan

Adresa: Jud. Suceava

Nr. Crt	Nr cadastral Nr. topografic	Suprafața* (mp)	Observații / Referințe
A1		949	Sector cadastral:30 Teren neimprejmuit; 13526026530057

**B. Partea II. Proprietari și acte**

Inscrieri privitoare la dreptul de proprietate și alte drepturi reale		Referințe
/		
Act Normativ nr. 1705, din 29/11/2006 emis de GUVERNUL ROMANIEI (VOL I, PAG 5, ANEXA 3);		
B1	Intabulare, drept de PROPRIETATE, dobandit prin Lege, cota actuala 1/1, cota initiala 1/1 1) <b>STATUL ROMAN</b> , CIF:9999999999999, DOMENIUL PUBLIC	A1
Act Normativ nr. 46, din 19/03/2008 emis de PARLAMENTUL ROMANIEI (AVIZ CTAS NR.306/09.12.2020 EMIS DE MINISTERUL MEDIULUI , APELOR SI PADURILOR);		
B2	Intabulare, drept de ADMINISTRARE, dobandit prin Lege, cota actuala 1/1, cota initiala 1/1 1) <b>RNP-ROMSILVA DIRECTIA SILVICA SUCEAVA</b> , CIF:1590120	A1

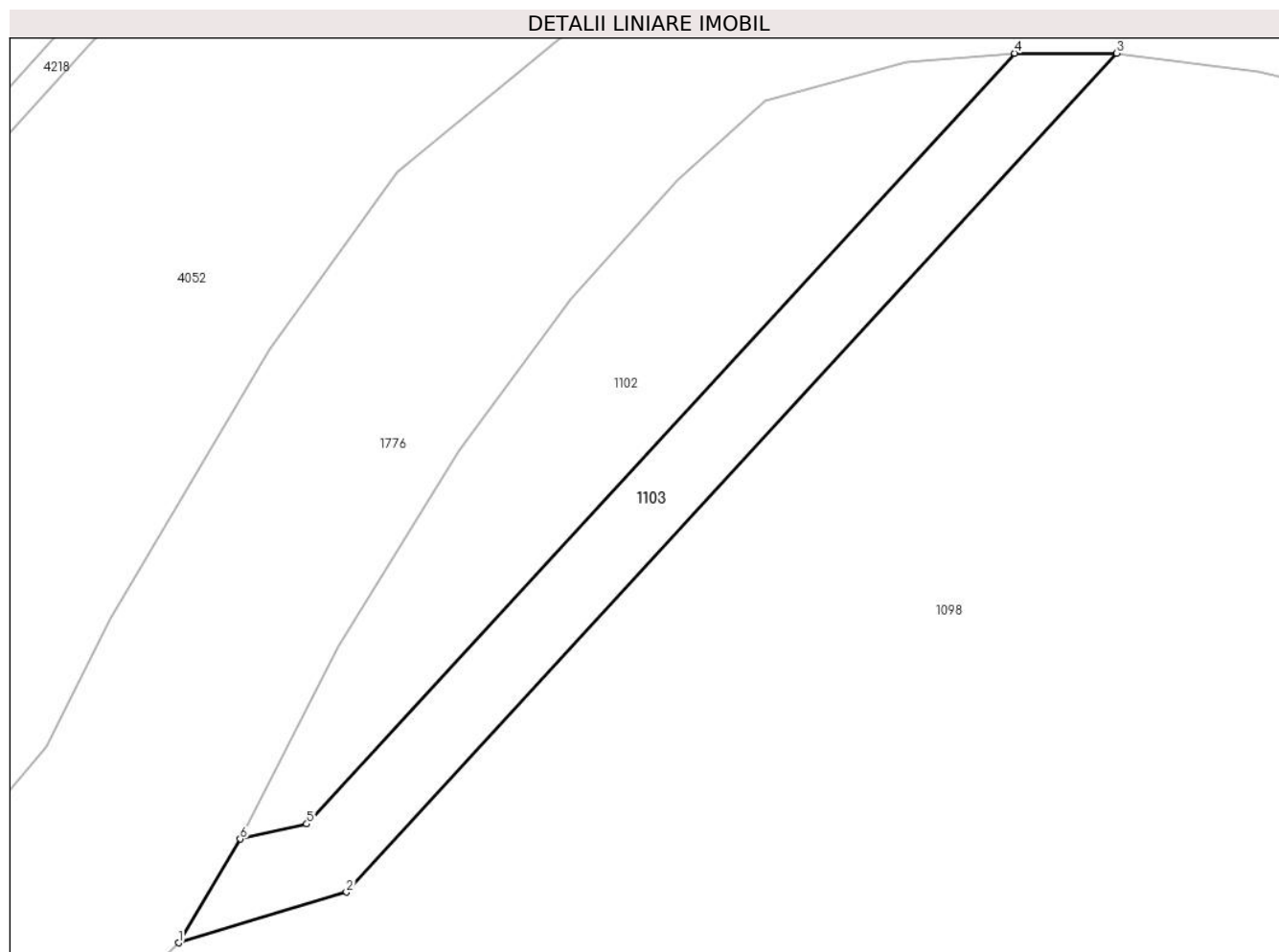
**C. Partea III. SARCINI .**

Inscrieri privind dezmembramintele dreptului de proprietate, drepturi reale de garanție și sarcini	Referințe
NU SUNT	

**Anexa Nr. 1 La Partea I****Teren**

Nr cadastral	Suprafața (mp)*	Observații / Referințe
	949	13526026530057

\* Suprafața este determinată în planul de proiecție Stereo 70.

**Date referitoare la teren**

Crt	Categorie folosință	Intravilan	Suprafața (mp)	Tarla	Parcelă	Nr. topo	Observații / Referințe
1	pasune	NU	949	-	-	-	

**Lungime Segmente**

1) Valorile lungimilor segmentelor sunt obținute din proiecție în plan.

Punct început	X / Y	Punct sfârșit	X / Y	Lungime segment (** (m)
1	509.728,23 644.173,439	2	509.745,285 644.178,587	17.815
2	509.745,285 644.178,587	3	509.823,602 644.263,816	115.748
3	509.823,602 644.263,816	4	509.813,23 644.263,816	10.372
4	509.813,23 644.263,816	5	509.741,26 644.185,517	106.35
5	509.741,26 644.185,517	6	509.734,496 644.183,982	6.936



Punct început	X / Y	Punct sfârşit	X / Y	Lungime segment (** (m)
6	509.734,496 644.183,982	1	509.728,23 644.173,439	12.264

\*\* Lungimile segmentelor sunt determinate în planul de proiecţie Stereo 70 şi sunt rotunjite la 1 milimetru.

\*\*\* Distanţa dintre puncte este formată din segmente cumulate ce sunt mai mici decât valoarea 1 milimetru.



**DATE DESPRE IMOBILUL NR. 1104**

Oficiul de Cadastru și Publicitate Imobiliară SUCEAVA  
Biroul de Cadastru și Publicitate Imobiliară Vatra Dornei

**A. Partea I. Descrierea imobilului**

TEREN Extravilan

Adresa: Jud. Suceava

Nr. Crt	Nr cadastral Nr. topografic	Suprafața* (mp)	Observații / Referințe
A1	30665	9.248	Sector cadastral:30 Teren neimprejmuit;

**B. Partea II. Proprietari și acte**

Inscrieri privitoare la dreptul de proprietate și alte drepturi reale	Referințe
<b>653 / 28/09/2000</b>	
Hotarare Judecatoreasca nr. 238, din 21/03/2000 emis de Judecatoria Vatra Dornei (SENTINTA_CIVILA);	
B1	Intabulare, drept de PROPRIETATE, dobandit prin Hotarare Judecatoreasca, cota actuala 1/1, cota initiala 1/1
	1) <b>CANDREA SABINA</b> , LIPSA CNP
	<i>OBSERVATII: (provenita din conversia CF 2953 a com.cad.Dorna Candrenilor)</i>

**C. Partea III. SARCINI .**

Inscrieri privind dezmembramintele dreptului de proprietate, drepturi reale de garanție și sarcini	Referințe
NU SUNT	

**Teren**

Nr cadastral	Suprafața (mp)*	Observații / Referințe
30665	9.248	

\* Suprafața este determinată în planul de proiecție Stereo 70.



**Date referitoare la teren**

Crt	Categorie folosință	Intravilan	Suprafața (mp)	Tarla	Parcelă	Nr. topo	Observații / Referințe
1	pasune	NU	9.248	-	-	-	top. 4553/2730

**Lungime Segmente**

1) Valorile lungimilor segmentelor sunt obținute din proiecție în plan.

Punct început	X / Y	Punct sfârșit	X / Y	Lungime segment (** (m)
1	510.709,494 644.466,463	2	510.703,463 644.477,472	12.553
2	510.703,463 644.477,472	3	510.633,041 644.527,253	86.24
3	510.633,041 644.527,253	4	510.627,385 644.505,297	22.673
4	510.627,385 644.505,297	5	510.622,234 644.487,553	18.477
5	510.622,234 644.487,553	6	510.622,679 644.475,61	11.951

Punct început	X / Y	Punct sfârșit	X / Y	Lungime segment (** (m)
6	510.622,679 644.475,61	7	510.660,665 644.418,033	68.979
7	510.660,665 644.418,033	8	510.674,528 644.402,381	20.909
8	510.674,528 644.402,381	9	510.696,999 644.367,641	41.374
9	510.696,999 644.367,641	10	510.720,203 644.396,554	37.073
10	510.720,203 644.396,554	11	510.753,646 644.434,797	50.803
11	510.753,646 644.434,797	12	510.742,694 644.441,185	12.679
12	510.742,694 644.441,185	13	510.735,86 644.444,964	7.809
13	510.735,86 644.444,964	1	510.709,494 644.466,463	34.02

\*\* Lungimile segmentelor sunt determinate în planul de proiecție Stereo 70 și sunt rotunjite la 1 milimetru.

\*\*\* Distanța dintre puncte este formată din segmente cumulate ce sunt mai mici decât valoarea 1 milimetru.



**DATE DESPRE IMOBILUL NR. 1105**

Oficiul de Cadastru și Publicitate Imobiliară SUCEAVA  
Biroul de Cadastru și Publicitate Imobiliară Vatra Dornei

**A. Partea I. Descrierea imobilului**

TEREN Extravilan

Adresa: Jud. Suceava

Nr. Crt	Nr cadastral Nr. topografic	Suprafața* (mp)	Observații / Referințe
A1		75.623	Sector cadastral:30 Teren neimprejmuit; PV Nr. 28 din 15.10.2002

**B. Partea II. Proprietari și acte**

Inscrieri privitoare la dreptul de proprietate și alte drepturi reale		Referințe
/		
Act Administrativ nr. 253, din 06/10/2003 emis de CJPSDPAT SUCEAVA;		
B1	Intabulare, drept de PROPRIETATE, dobandit prin Lege, cota actuala 1/1, cota initiala 1/1 1) CHIPERI ELISEIU 2) ODOCHIAN DORINA 3) DONISA GHEORGHE 4) CHIPERI GH.M.IOAN, LIPSA CNP 5) TARAN MARIA, LIPSA CNP 6) OMETITA MINODORA, LIPSA CNP 7) IRIMESCU VERONICA, LIPSA CNP	A1

**C. Partea III. SARCINI .**

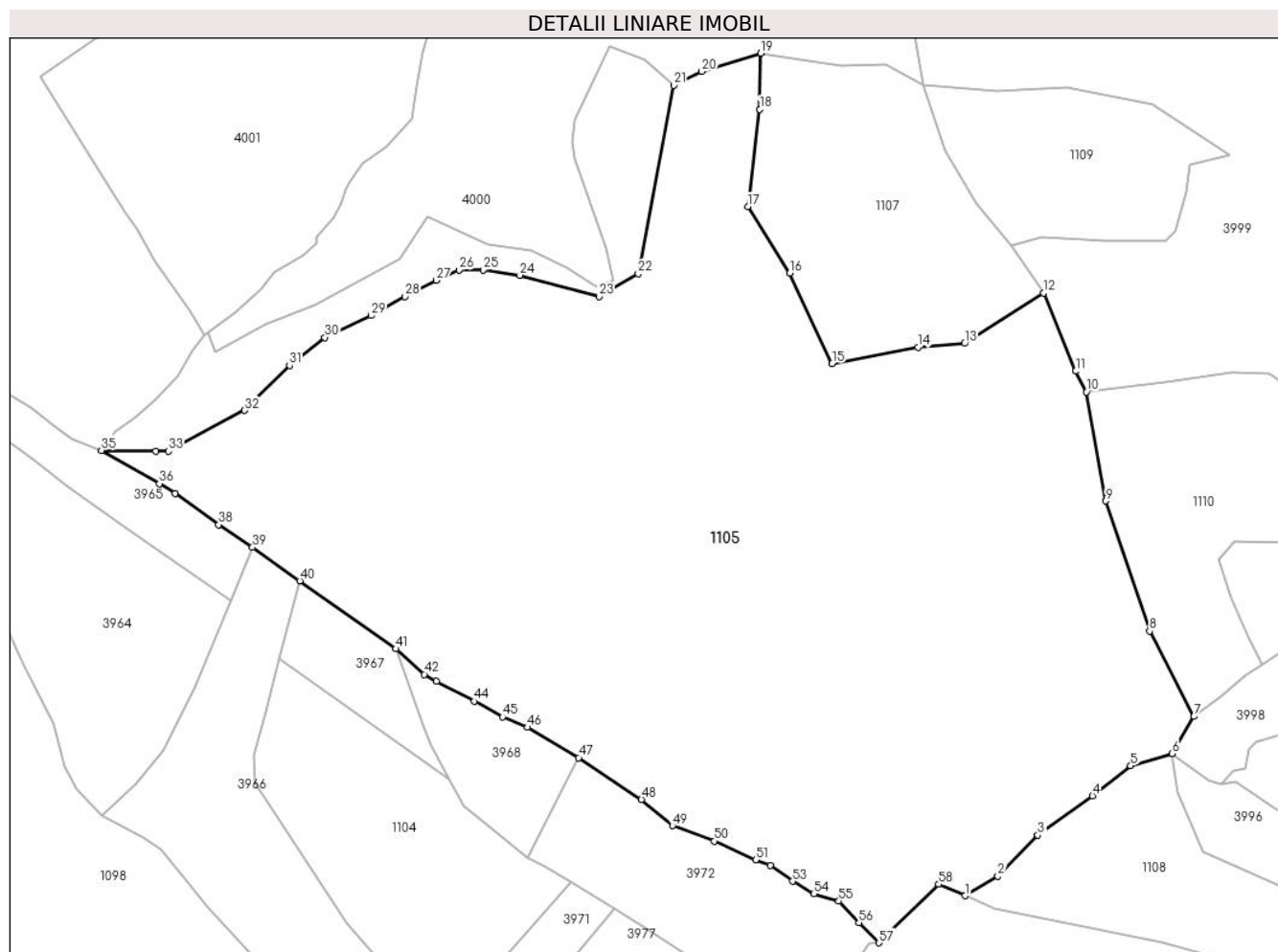
Inscrieri privind dezmembramintele dreptului de proprietate, drepturi reale de garanție și sarcini	Referințe
NU SUNT	

## Anexa Nr. 1 La Partea I

## Teren

Nr cadastral	Suprafața (mp)*	Observații / Referințe
	75.623	PV Nr. 28 din 15.10.2002

\* Suprafața este determinată în planul de proiecție Stereo 70.



## Date referitoare la teren

Crt	Categorie folosință	Intravilan	Suprafața (mp)	Tarla	Parcelă	Nr. topo	Observații / Referințe
1	padure	NU	75.623	-	-	-	

## Lungime Segmente

1) Valorile lungimilor segmentelor sunt obținute din proiecție în plan.

Punct început	X / Y	Punct sfârșit	X / Y	Lungime segment
1	510.917,216 644.429,132	2	510.930,797 644.437,263	15.829
2	510.930,797 644.437,263	3	510.947,358 644.454,257	23.729
3	510.947,358 644.454,257	4	510.970,027 644.470,497	27.886
4	510.970,027 644.470,497	5	510.985,876 644.482,966	20.166
5	510.985,876 644.482,966	6	511.003,15 644.488,05	18.007
6	511.003,15 644.488,05	7	511.012,103 644.503,369	17.743
7	511.012,103 644.503,369	8	510.993,689 644.538,762	39.897
8	510.993,689 644.538,762	9	510.975,572 644.592,668	56.869
9	510.975,572 644.592,668	10	510.967,505 644.637,89	45.936
10	510.967,505 644.637,89	11	510.963,107 644.646,466	9.638
11	510.963,107 644.646,466	12	510.949,747 644.678,853	35.034
12	510.949,747 644.678,853	13	510.917,032 644.657,964	38.815
13	510.917,032 644.657,964	14	510.897,727 644.656,374	19.37
14	510.897,727 644.656,374	15	510.862,113 644.649,682	36.237
15	510.862,113 644.649,682	16	510.844,542 644.687,077	41.317
16	510.844,542 644.687,077	17	510.827,199 644.714,727	32.639
17	510.827,199 644.714,727	18	510.832,072 644.755,004	40.571
18	510.832,072 644.755,004	19	510.832,38 644.778,202	23.2



Punct început	X / Y	Punct sfârșit	X / Y	Lungime segment	Punct început	X / Y	Punct sfârșit	X / Y	Lungime segment	Punct început	X / Y	Punct sfârșit	X / Y	Lungime segment
19	510.832,38 644.778,202	20	510.808,005 644.770,633	25.523	20	510.808,005 644.770,633	21	510.796,437 644.764,972	12.879	21	510.796,437 644.764,972	22	510.781,733 644.686,851	79.493
22	510.781,733 644.686,851	23	510.765,36 644.677,464	18.873	23	510.765,36 644.677,464	24	510.732,589 644.686,208	33.917	24	510.732,589 644.686,208	25	510.717,375 644.688,429	15.375
25	510.717,375 644.688,429	26	510.707,38 644.688,429	9.995	26	510.707,38 644.688,429	27	510.697,954 644.684,072	10.384	27	510.697,954 644.684,072	28	510.685,053 644.677,31	14.566
28	510.685,053 644.677,31	29	510.670,971 644.669,493	16.106	29	510.670,971 644.669,493	30	510.651,742 644.660,444	21.252	30	510.651,742 644.660,444	31	510.637,083 644.648,895	18.662
31	510.637,083 644.648,895	32	510.618,427 644.630,238	26.384	32	510.618,427 644.630,238	33	510.586,819 644.613,277	35.871	33	510.586,819 644.613,277	34	510.581,714 644.613,35	5.106
34	510.581,714 644.613,35	35	510.559,095 644.613,675	22.621	35	510.559,095 644.613,675	36	510.583,116 644.599,886	27.697	36	510.583,116 644.599,886	37	510.589,609 644.595,733	7.708
37	510.589,609 644.595,733	38	510.607,683 644.582,892	22.171	38	510.607,683 644.582,892	39	510.621,78 644.573,469	16.956	39	510.621,78 644.573,469	40	510.641,378 644.559,615	24.0
40	510.641,378 644.559,615	41	510.681,225 644.531,448	48.797	41	510.681,225 644.531,448	42	510.693,01 644.520,87	15.836	42	510.693,01 644.520,87	43	510.697,956 644.518,024	5.706
43	510.697,956 644.518,024	44	510.713,722 644.509,721	17.819	44	510.713,722 644.509,721	45	510.725,435 644.503,228	13.392	45	510.725,435 644.503,228	46	510.735,811 644.498,923	11.234
46	510.735,811 644.498,923	47	510.756,98 644.486,324	24.635	47	510.756,98 644.486,324	48	510.783,021 644.469,004	31.275	48	510.783,021 644.469,004	49	510.795,908 644.458,101	16.88
49	510.795,908 644.458,101	50	510.813,233 644.451,757	18.45	50	510.813,233 644.451,757	51	510.830,361 644.443,973	18.814	51	510.830,361 644.443,973	52	510.836,413 644.441,679	6.472
52	510.836,413 644.441,679	53	510.845,67 644.435,106	11.353	53	510.845,67 644.435,106	54	510.854,57 644.429,969	10.276	54	510.854,57 644.429,969	55	510.864,84 644.426,946	10.706
55	510.864,84 644.426,946	56	510.873,221 644.417,932	12.308	56	510.873,221 644.417,932	57	510.881,538 644.409,63	11.751	57	510.881,538 644.409,63	58	510.906,29 644.433,824	34.612
58	510.906,29 644.433,824	1	510.917,216 644.429,132	11.891										

\*\* Lungimile segmentelor sunt determinate în planul de proiecție Stereo 70 și sunt rotunjite la 1 milimetru.

\*\*\* Distanța dintre puncte este formată din segmente cumulate ce sunt mai mici decât valoarea 1 milimetru.



**DATE DESPRE IMOBILUL NR. 1106**

Oficiul de Cadastru și Publicitate Imobiliară SUCEAVA  
Biroul de Cadastru și Publicitate Imobiliară Vatra Dornei

**A. Partea I. Descrierea imobilului**

TEREN Extravilan

Adresa: Jud. Suceava

Nr. Crt	Nr cadastral Nr. topografic	Suprafața* (mp)	Observații / Referințe
A1		6.408	Sector cadastral:30 Teren neimprejmuit; Top.4553/114 parte, 4553/214 parte (CF veche 1335, CFE 34451,33910)

**B. Partea II. Proprietari și acte**

Inscrieri privitoare la dreptul de proprietate și alte drepturi reale		Referințe
/		
Act Normativ nr. 7, din 13/03/1996 emis de PARLAMENTUL ROMANIEI;		
B1	Intabulare, drept de PROPRIETATE, dobandit prin Lege, cota actuala 1/1, cota initiala 1/1 1) <b>NEIDENTIFICAT NEIDENTIFICAT</b>	A1
Act Administrativ nr. 3798, din 25/04/2023 emis de PRIMARIA COMUNEI POIANA STAMPEI;		
B2	SE NOTEAZA POSESIA FAPTICA IN FAVOAREA LUI 1) <b>ODOCHIAN DORINA</b> 2) <b>ODOCHIAN VICTOR</b>	A1

**C. Partea III. SARCINI .**

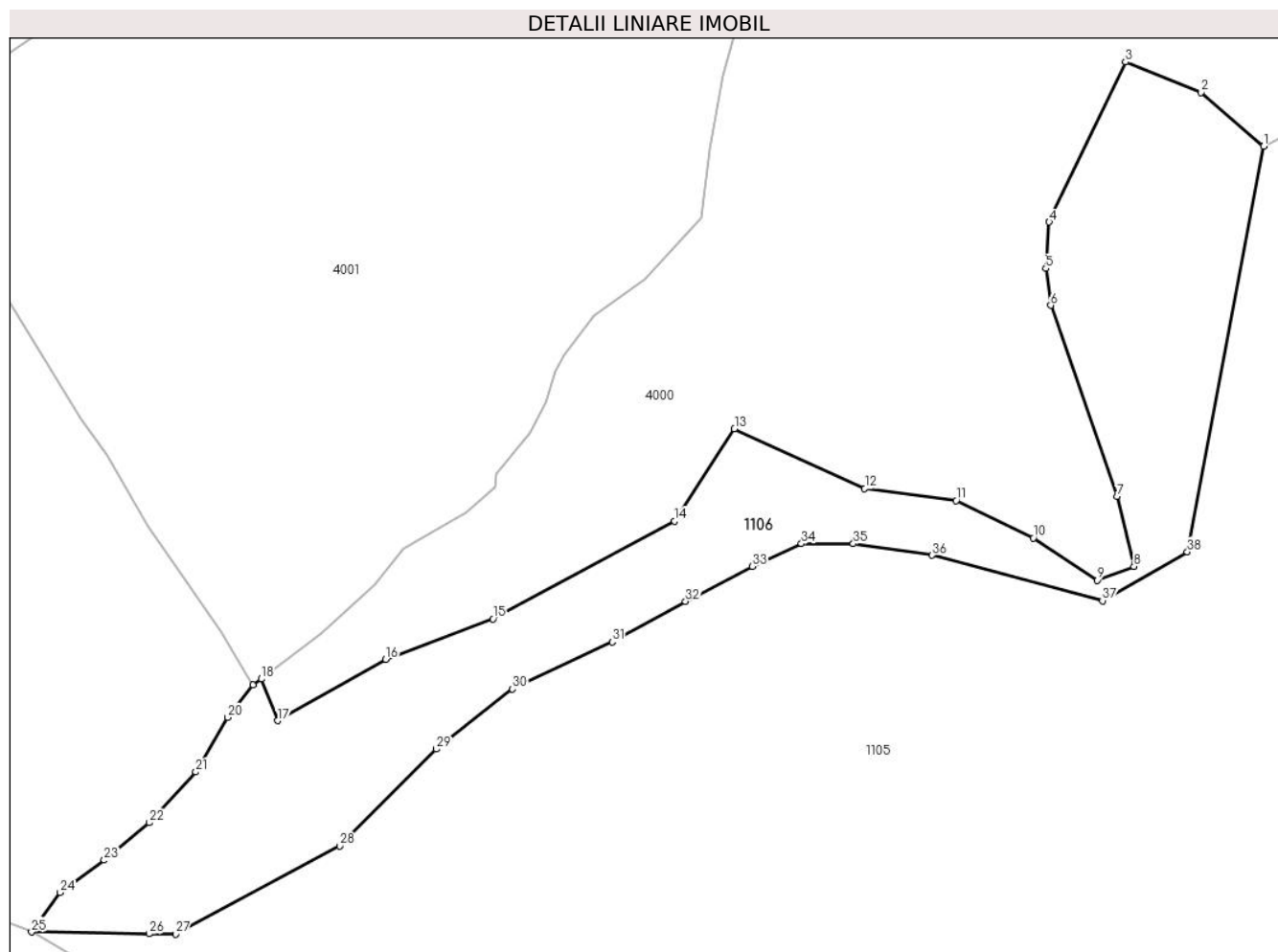
Inscrieri privind dezmembramintele dreptului de proprietate, drepturi reale de garanție și sarcini	Referințe
NU SUNT	

## Anexa Nr. 1 La Partea I

## Teren

Nr cadastral	Suprafața (mp)*	Observații / Referințe
	6.408	Top.4553/114 parte, 4553/214 parte (CF veche 1335, CFE 34451,33910)

\* Suprafața este determinată în planul de proiecție Stereo 70.



## Date referitoare la teren

Crt	Categorie folosință	Intra vilan	Suprafața (mp)	Tarla	Parcelă	Nr. topo	Observații / Referințe
1	pașune	NU	6.408	-	-	-	

## Lungime Segmente

1) Valorile lungimilor segmentelor sunt obținute din proiecție în plan.

Punct început	X / Y	Punct sfârșit	X / Y	Lungime segment (** (m)
1	510.796,437 644.764,972	2	510.784,358 644.775,299	15.892
3	510.769,778 644.781,17	4	510.755,11 644.750,333	34.148
5	510.754,449 644.741,407	6	510.755,431 644.734,323	7.152
7	510.768,158 644.697,533	8	510.771,447 644.684,042	13.886
9	510.764,319 644.681,373	10	510.752,062 644.689,514	14.714

Punct început	X / Y	Punct sfârșit	X / Y	Lungime segment (** (m)
2	510.784,358 644.775,299	3	510.769,778 644.781,17	15.718
4	510.755,11 644.750,333	5	510.754,449 644.741,407	8.95
6	510.755,431 644.734,323	7	510.768,158 644.697,533	38.929
8	510.771,447 644.684,042	9	510.764,319 644.681,373	7.611
10	510.752,062 644.689,514	11	510.737,164 644.696,71	16.545

Punct început	X / Y	Punct sfârșit	X / Y	Lungime segment (** (m)
11	510.737,164 644.696,71	12	510.719,563 644.699,056	17.757
13	510.694,476 644.710,559	14	510.682,93 644.692,751	21.223
15	510.647,947 644.673,939	16	510.627,295 644.666,135	22.077
17	510.606,504 644.654,366	18	510.603,343 644.662,383	8.618
19	510.601,749 644.661,269	20	510.596,854 644.654,976	7.973
21	510.590,72 644.644,491	22	510.581,806 644.634,727	13.221
23	510.573,085 644.627,499	24	510.564,613 644.621,273	10.514
25	510.559,095 644.613,675	26	510.581,714 644.613,35	22.621
27	510.586,819 644.613,277	28	510.618,427 644.630,238	35.871
29	510.637,083 644.648,895	30	510.651,742 644.660,444	18.662
31	510.670,971 644.669,493	32	510.685,053 644.677,31	16.106
33	510.697,954 644.684,072	34	510.707,38 644.688,429	10.384
35	510.717,375 644.688,429	36	510.732,589 644.686,208	15.375
37	510.765,36 644.677,464	38	510.781,733 644.686,851	18.873

Punct început	X / Y	Punct sfârșit	X / Y	Lungime segment (** (m)
12	510.719,563 644.699,056	13	510.694,476 644.710,559	27.598
14	510.682,93 644.692,751	15	510.647,947 644.673,939	39.72
16	510.627,295 644.666,135	17	510.606,504 644.654,366	23.891
18	510.603,343 644.662,383	19	510.601,749 644.661,269	1.945
20	510.596,854 644.654,976	21	510.590,72 644.644,491	12.147
22	510.581,806 644.634,727	23	510.573,085 644.627,499	11.327
24	510.564,613 644.621,273	25	510.559,095 644.613,675	9.39
26	510.581,714 644.613,35	27	510.586,819 644.613,277	5.106
28	510.618,427 644.630,238	29	510.637,083 644.648,895	26.384
30	510.651,742 644.660,444	31	510.670,971 644.669,493	21.252
32	510.685,053 644.677,31	33	510.697,954 644.684,072	14.566
34	510.707,38 644.688,429	35	510.717,375 644.688,429	9.995
36	510.732,589 644.686,208	37	510.765,36 644.677,464	33.917
38	510.781,733 644.686,851	1	510.796,437 644.764,972	79.493

\*\* Lungimile segmentelor sunt determinate în planul de proiecție Stereo 70 și sunt rotunjite la 1 milimetru.

\*\*\* Distanța dintre puncte este formată din segmente cumulate ce sunt mai mici decât valoarea 1 milimetru.



**DATE DESPRE IMOBILUL NR. 1107**

Oficiul de Cadastru și Publicitate Imobiliară SUCEAVA  
Biroul de Cadastru și Publicitate Imobiliară Vatra Dornei

**A. Partea I. Descrierea imobilului**

TEREN Extravilan

Adresa: Jud. Suceava

Nr. Crt	Nr cadastral Nr. topografic	Suprafața* (mp)	Observații / Referințe
A1		10.000	Sector cadastral:30 Teren neimprejmuit;

**B. Partea II. Proprietari și acte**

Inscrieri privitoare la dreptul de proprietate și alte drepturi reale	Referințe
/	
Act Administrativ nr. 59, din 30/07/1993 emis de CJPSDPAT SUCEAVA;	
B1	A1
Intabulare, drept de PROPRIETATE, dobandit prin Reconstituire, cota actuala 1/1, cota initiala 1/1	
1) CHIPERI GH.M.IOAN, LIPSA CNP	
2) CHIPERI GHE.ELISEI, LIPSA CNP	
3) DONISA D.CONSTANTIN, LIPSA CNP	

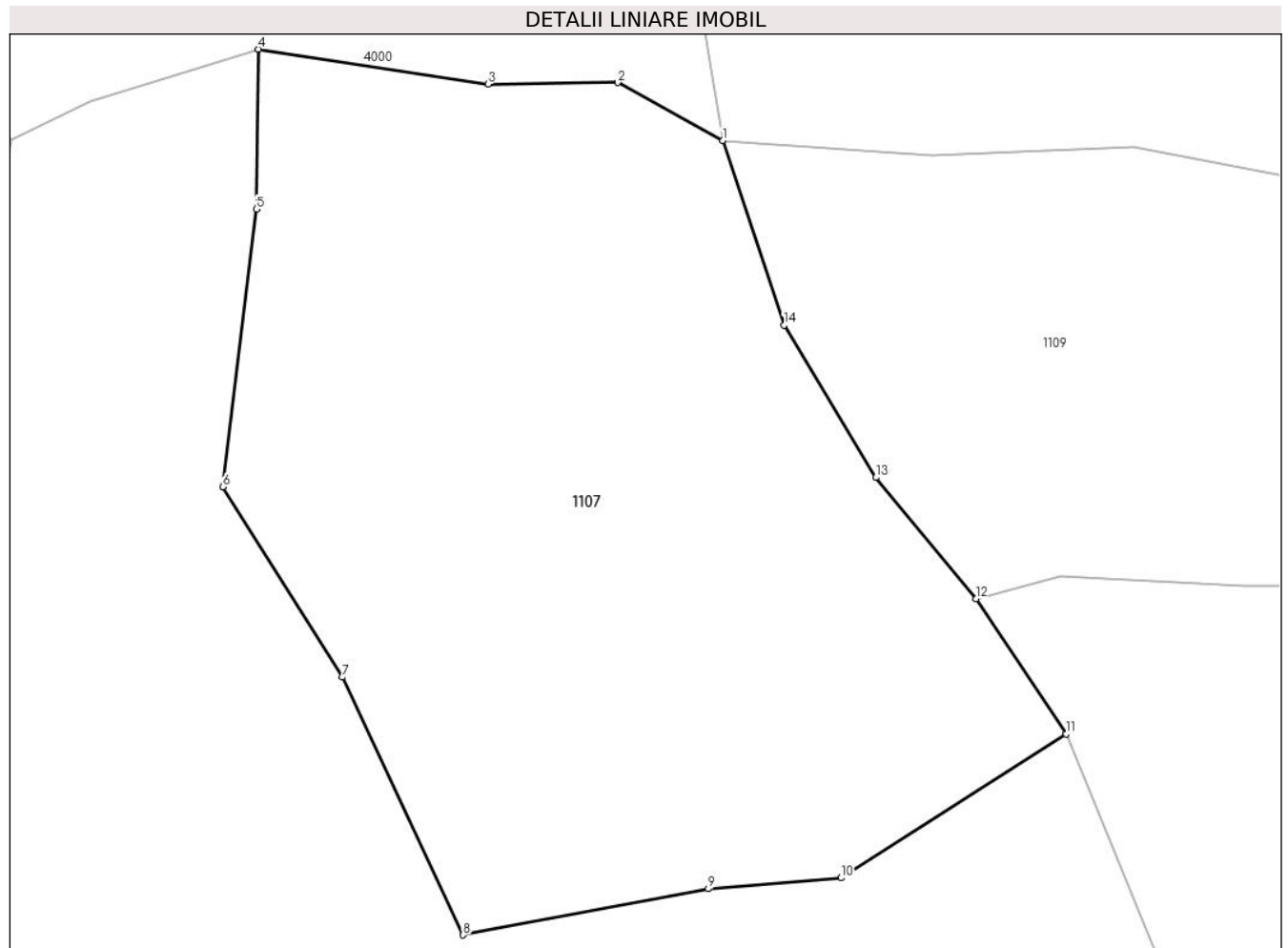
**C. Partea III. SARCINI .**

Inscrieri privind dezmembramintele dreptului de proprietate, drepturi reale de garanție și sarcini	Referințe
NU SUNT	

**Teren**

Nr cadastral	Suprafața (mp)*	Observații / Referințe
	10.000	

\* Suprafața este determinată în planul de proiecție Stereo 70.



**Date referitoare la teren**

Crt	Categorie folosință	Intra vilan	Suprafața (mp)	Tarla	Parcelă	Nr. topo	Observații / Referințe
1	padure	NU	10.000	-	-	-	

**Lungime Segmente**

1) Valorile lungimilor segmentelor sunt obținute din proiecție în plan.

Punct început	X / Y	Punct sfârșit	X / Y	Lungime segment (** (m)
1	510.899,843 644.764,961	2	510.884,577 644.773,354	17.421
2	510.884,577 644.773,354	3	510.865,761 644.773,121	18.817
3	510.865,761 644.773,121	4	510.832,38 644.778,202	33.765
4	510.832,38 644.778,202	5	510.832,072 644.755,004	23.2
5	510.832,072 644.755,004	6	510.827,199 644.714,727	40.571



Punct început	X / Y	Punct sfârșit	X / Y	Lungime segment (** (m)
6	510.827,199 644.714,727	7	510.844,542 644.687,077	32.639
7	510.844,542 644.687,077	8	510.862,113 644.649,682	41.317
8	510.862,113 644.649,682	9	510.897,727 644.656,374	36.237
9	510.897,727 644.656,374	10	510.917,032 644.657,964	19.37
10	510.917,032 644.657,964	11	510.949,747 644.678,853	38.815
11	510.949,747 644.678,853	12	510.936,607 644.698,465	23.607
12	510.936,607 644.698,465	13	510.922,107 644.716,05	22.792
13	510.922,107 644.716,05	14	510.908,754 644.738,145	25.816
14	510.908,754 644.738,145	1	510.899,843 644.764,961	28.258

\*\* Lungimile segmentelor sunt determinate în planul de proiecție Stereo 70 și sunt rotunjite la 1 milimetru.

\*\*\* Distanța dintre puncte este formată din segmente cumulate ce sunt mai mici decât valoarea 1 milimetru.



**DATE DESPRE IMOBILUL NR. 1108**

Oficiul de Cadastru și Publicitate Imobiliară SUCEAVA  
Biroul de Cadastru și Publicitate Imobiliară Vatra Dornei

**A. Partea I. Descrierea imobilului**

TEREN Extravilan

Adresa: Jud. Suceava

Nr. Crt	Nr cadastral Nr. topografic	Suprafața* (mp)	Observații / Referințe
A1		6.429	Sector cadastral:30 Teren neimprejmuit;

**B. Partea II. Proprietari și acte**

Inscrieri privitoare la dreptul de proprietate și alte drepturi reale	Referințe
/	
Act Administrativ nr. 235, din 18/11/2002 emis de CJPSDPAT SUCEAVA;	
B1	A1
Intabulare, drept de PROPRIETATE, dobandit prin Lege, cota actuala 1/1, cota initiala 1/1	
1) FLOREA SABIN	

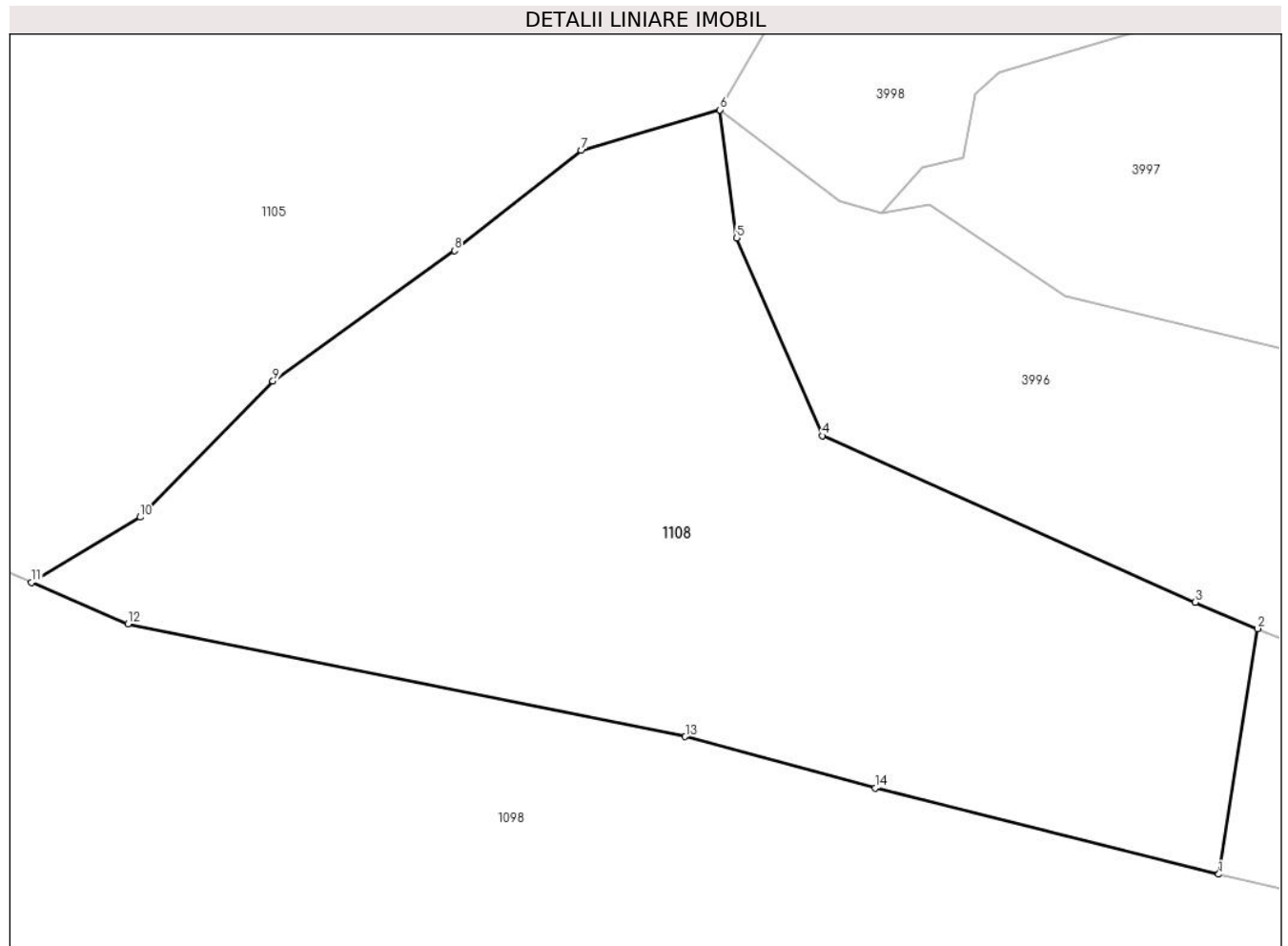
**C. Partea III. SARCINI .**

Inscrieri privind dezmembramintele dreptului de proprietate, drepturi reale de garanție și sarcini	Referințe
NU SUNT	

**Teren**

Nr cadastral	Suprafața (mp)*	Observații / Referințe
	6.429	

\* Suprafața este determinată în planul de proiecție Stereo 70.



**Date referitoare la teren**

Crt	Categorie folosință	Intravilan	Suprafața (mp)	Tarla	Parcelă	Nr. topo	Observații / Referințe
1	padure	NU	6.429	-	-	-	

**Lungime Segmente**

1) Valorile lungimilor segmentelor sunt obținute din proiecție în plan.

Punct început	X / Y	Punct sfârșit	X / Y	Lungime segment (** (m)
1	511.065,445 644.392,733	2	511.070,291 644.423,36	31.008
2	511.070,291 644.423,36	3	511.062,533 644.426,657	8.43
3	511.062,533 644.426,657	4	511.015,941 644.447,418	51.008
4	511.015,941 644.447,418	5	511.005,28 644.472,071	26.859
5	511.005,28 644.472,071	6	511.003,15 644.488,05	16.12

Punct început	X / Y	Punct sfârșit	X / Y	Lungime segment (** (m)
6	511.003,15 644.488,05	7	510.985,876 644.482,966	18.007
7	510.985,876 644.482,966	8	510.970,027 644.470,497	20.166
8	510.970,027 644.470,497	9	510.947,358 644.454,257	27.886
9	510.947,358 644.454,257	10	510.930,797 644.437,263	23.729
10	510.930,797 644.437,263	11	510.917,216 644.429,132	15.829
11	510.917,216 644.429,132	12	510.929,253 644.423,963	13.1
12	510.929,253 644.423,963	13	510.998,834 644.409,908	70.986
13	510.998,834 644.409,908	14	511.022,565 644.403,471	24.589
14	511.022,565 644.403,471	1	511.065,445 644.392,733	44.204

\*\* Lungimile segmentelor sunt determinate în planul de proiecție Stereo 70 și sunt rotunjite la 1 milimetru.

\*\*\* Distanța dintre puncte este formată din segmente cumulate ce sunt mai mici decât valoarea 1 milimetru.



**DATE DESPRE IMOBILUL NR. 1109**

Oficiul de Cadastru și Publicitate Imobiliară SUCEAVA  
Biroul de Cadastru și Publicitate Imobiliară Vatra Dornei

**A. Partea I. Descrierea imobilului**

TEREN Extravilan

Nr. topografic:4442/215

Adresa: Jud. Suceava

Nr. Crt	Nr cadastral Nr. topografic	Suprafața* (mp)	Observații / Referințe
A1		5.806	Sector cadastral:30 Teren neimprejmuit;

**B. Partea II. Proprietari și acte**

Inscrieri privitoare la dreptul de proprietate și alte drepturi reale		Referințe
/		
Act Administrativ nr. 253, din 06/10/2003 emis de CJPSDPAT SUCEAVA;		
B1	Intabulare, drept de PROPRIETATE, dobandit prin Lege, cota actuala 1/1, cota initiala 1/1 1) CHIPERI ELISEIU 2) CHIPERI GH.M.IOAN, LIPSA CNP 3) ODOCHIAN DORINA 4) TARAN MARIA, LIPSA CNP 5) OMETITA MINODORA, LIPSA CNP 6) DONISA GHEORGHE 7) IRIMESCU VERONICA, LIPSA CNP	A1

**C. Partea III. SARCINI .**

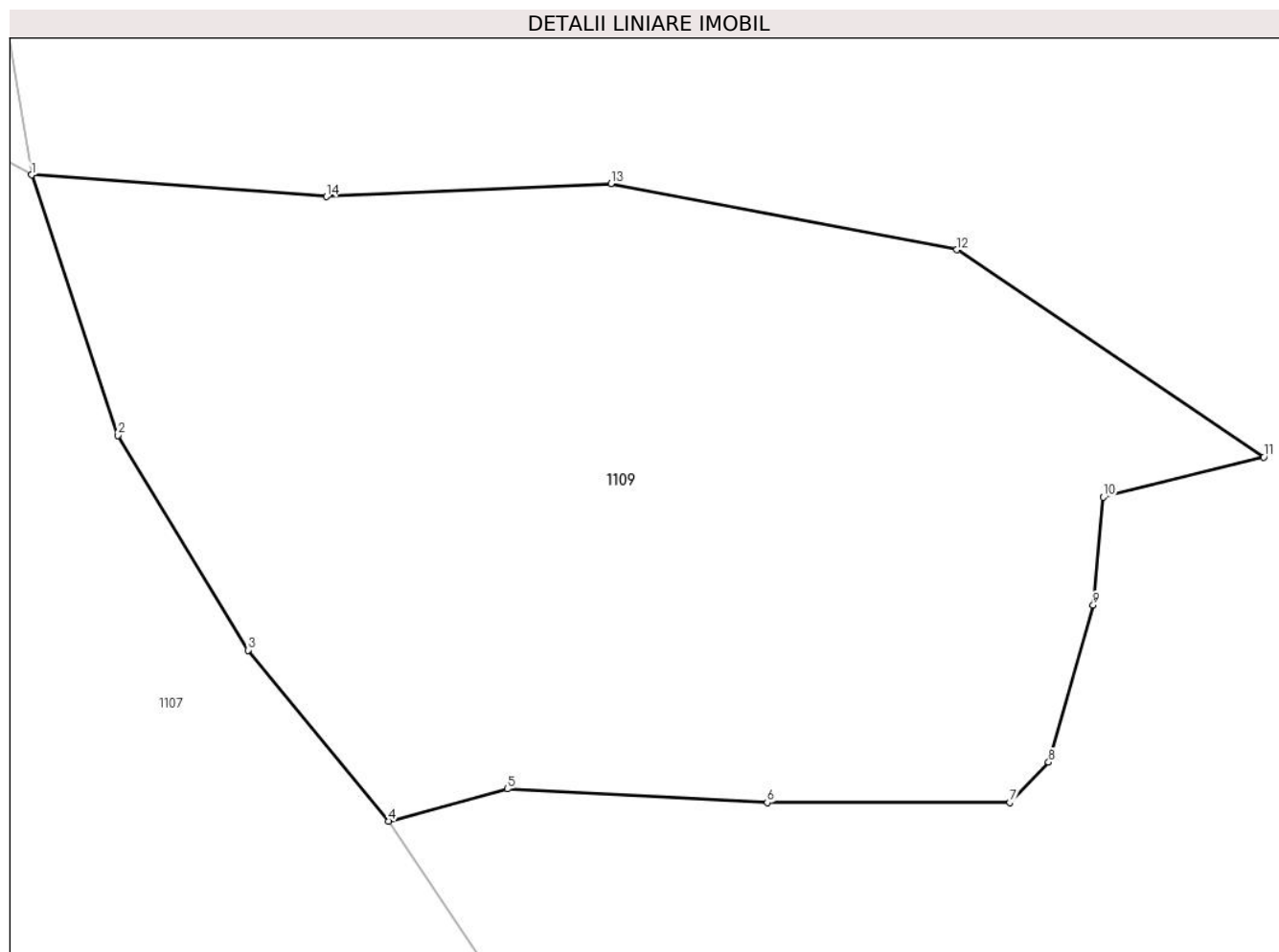
Inscrieri privind dezmembramintele dreptului de proprietate, drepturi reale de garanție și sarcini	Referințe
NU SUNT	

## Anexa Nr. 1 La Partea I

## Teren

Nr cadastral	Suprafața (mp)*	Observații / Referințe
	5.806	

\* Suprafața este determinată în planul de proiecție Stereo 70.



## Date referitoare la teren

Crt	Categorie folosință	Intra vilan	Suprafața (mp)	Tarla	Parcelă	Nr. topo	Observații / Referințe
1	padure	NU	5.806	-	-	-	

## Lungime Segmente

1) Valorile lungimilor segmentelor sunt obținute din proiecție în plan.

Punct început	X / Y	Punct sfârșit	X / Y	Lungime segment (** (m)
1	510.899,843 644.764,961	2	510.908,754 644.738,145	28.258
2	510.908,754 644.738,145	3	510.922,107 644.716,05	25.816
3	510.922,107 644.716,05	4	510.936,607 644.698,465	22.792
4	510.936,607 644.698,465	5	510.948,824 644.701,78	12.659
5	510.948,824 644.701,78	6	510.975,595 644.700,378	26.808



Punct început	X / Y	Punct sfârșit	X / Y	Lungime segment (** (m)
6	510.975,595 644.700,378	7	511.000,556 644.700,378	24.961
7	511.000,556 644.700,378	8	511.004,555 644.704,538	5.77
8	511.004,555 644.704,538	9	511.009,146 644.720,698	16.799
9	511.009,146 644.720,698	10	511.010,203 644.731,796	11.148
10	511.010,203 644.731,796	11	511.026,708 644.735,923	17.013
11	511.026,708 644.735,923	12	510.995,099 644.757,247	38.129
12	510.995,099 644.757,247	13	510.959,505 644.764,067	36.241
13	510.959,505 644.764,067	14	510.930,183 644.762,714	29.353
14	510.930,183 644.762,714	1	510.899,843 644.764,961	30.423

\*\* Lungimile segmentelor sunt determinate în planul de proiecție Stereo 70 și sunt rotunjite la 1 milimetru.

\*\*\* Distanța dintre puncte este formată din segmente cumulate ce sunt mai mici decât valoarea 1 milimetru.



**DATE DESPRE IMOBILUL NR. 1110**

Oficiul de Cadastru și Publicitate Imobiliară SUCEAVA  
Biroul de Cadastru și Publicitate Imobiliară Vatra Dornei

**A. Partea I. Descrierea imobilului**

TEREN Extravilan

Adresa: Jud. Suceava

Nr. Crt	Nr cadastral Nr. topografic	Suprafața* (mp)	Observații / Referințe
A1		8.571	Sector cadastral:30 Teren neimprejmut;

**B. Partea II. Proprietari și acte**

Inscrieri privitoare la dreptul de proprietate și alte drepturi reale		Referințe
/		
Act Administrativ nr. 253, din 06/10/2003 emis de CJPSDPAT SUCEAVA;		
B1	Intabulare, drept de PROPRIETATE, dobandit prin Lege, cota actuala 1/1, cota initiala 1/1 1) IRIMESCU VERONICA, LIPSA CNP 2) DONISA GHEORGHE 3) OMETITA MINODORA, LIPSA CNP 4) TARAN MARIA, LIPSA CNP 5) ODOCHIAN DORINA 6) CHIPERI ELISEIU 7) CHIPERI GH.M.IOAN, LIPSA CNP	A1

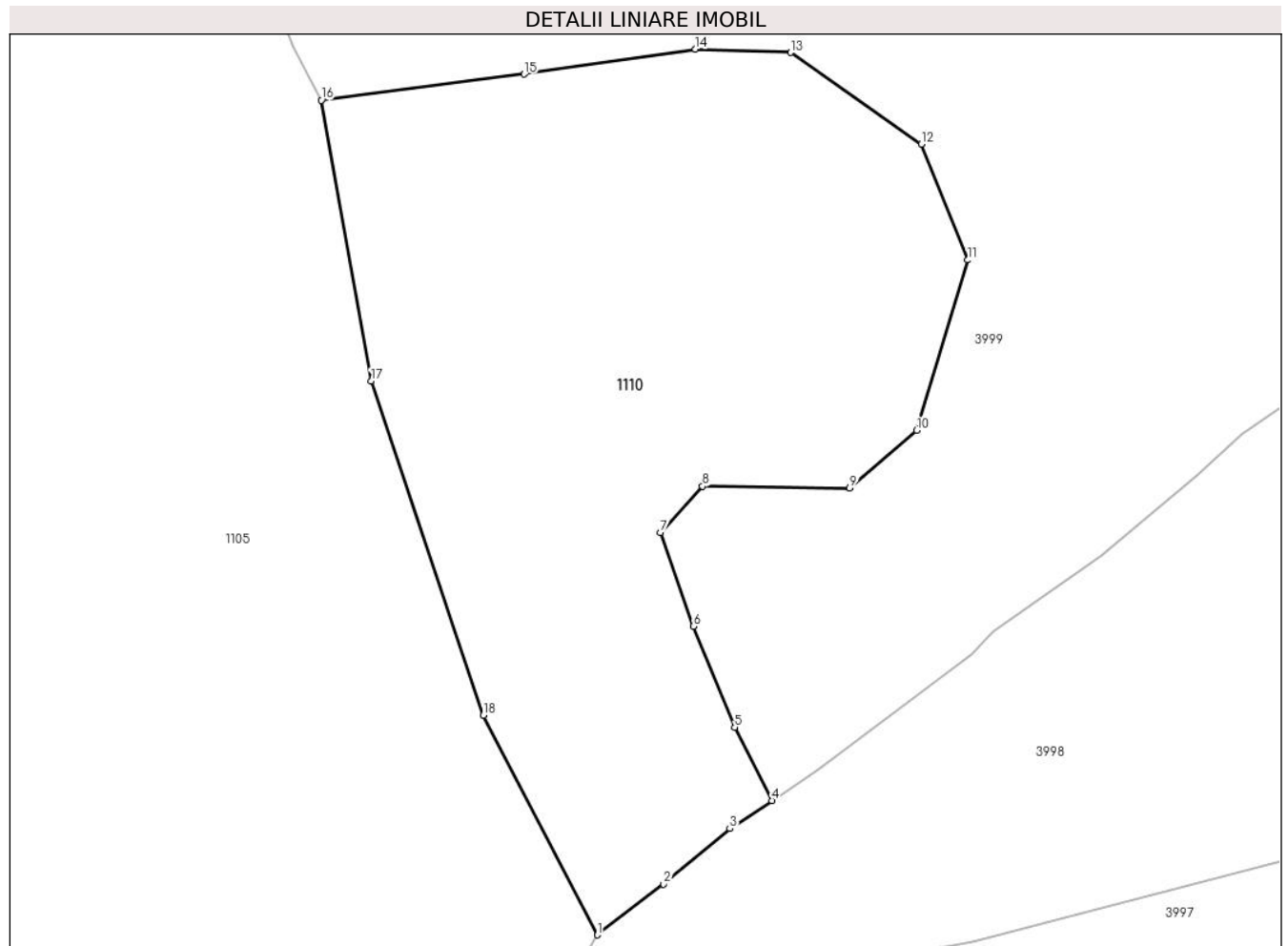
**C. Partea III. SARCINI .**

Inscrieri privind dezmembramintele dreptului de proprietate, drepturi reale de garanție și sarcini	Referințe
NU SUNT	

**Teren**

Nr cadastral	Suprafața (mp)*	Observații / Referințe
	8.571	

\* Suprafața este determinată în planul de proiecție Stereo 70.



**Date referitoare la teren**

Crt	Categorie folosință	Intravilan	Suprafața (mp)	Tarla	Parcelă	Nr. topo	Observații / Referințe
1	padure	NU	8.571	-	-	-	

**Lungime Segmente**

1) Valorile lungimilor segmentelor sunt obținute din proiecție în plan.

Punct început	X / Y	Punct sfârșit	X / Y	Lungime segment (** (m)
1	511.012,103 644.503,369	2	511.022,77 644.511,526	13.428
2	511.022,77 644.511,526	3	511.033,453 644.520,495	13.949
3	511.033,453 644.520,495	4	511.040,242 644.525,007	8.152
4	511.040,242 644.525,007	5	511.034,241 644.536,819	13.249
5	511.034,241 644.536,819	6	511.027,539 644.553,09	17.597

Punct început	X / Y	Punct sfârșit	X / Y	Lungime segment (** (m)
6	511.027,539 644.553,09	7	511.022,266 644.568,195	15.999
7	511.022,266 644.568,195	8	511.029,044 644.575,686	10.102
8	511.029,044 644.575,686	9	511.052,801 644.575,373	23.759
9	511.052,801 644.575,373	10	511.063,631 644.584,698	14.291
10	511.063,631 644.584,698	11	511.071,867 644.612,152	28.663
11	511.071,867 644.612,152	12	511.064,347 644.630,821	20.127
12	511.064,347 644.630,821	13	511.043,287 644.645,591	25.723
13	511.043,287 644.645,591	14	511.027,888 644.646,131	15.408
14	511.027,888 644.646,131	15	511.000,246 644.642,093	27.935
15	511.000,246 644.642,093	16	510.967,505 644.637,89	33.01
16	510.967,505 644.637,89	17	510.975,572 644.592,668	45.936
17	510.975,572 644.592,668	18	510.993,689 644.538,762	56.869
18	510.993,689 644.538,762	1	511.012,103 644.503,369	39.897

\*\* Lungimile segmentelor sunt determinate în planul de proiecție Stereo 70 și sunt rotunjite la 1 milimetru.

\*\*\* Distanța dintre puncte este formată din segmente cumulate ce sunt mai mici decât valoarea 1 milimetru.



**DATE DESPRE IMOBILUL NR. 1111**

Oficiul de Cadastru și Publicitate Imobiliară SUCEAVA  
Biroul de Cadastru și Publicitate Imobiliară Vatra Dornei

**A. Partea I. Descrierea imobilului**

TEREN Extravilan

Adresa: Jud. Suceava

Nr. Crt	Nr cadastral Nr. topografic	Suprafața* (mp)	Observații / Referințe
A1		15.516	Sector cadastral:25 Teren imprejmuit; top 4442/21 parte, 4445_CF 507 Dorna Candrenilor, (34143_Poiana Stampei)

**B. Partea II. Proprietari și acte**

Inscrieri privitoare la dreptul de proprietate și alte drepturi reale		Referințe
/		
Act Notarial nr. 7, din 13/03/1996 emis de PARLAMENTUL ROMANIEI;		
B1	Intabulare, drept de PROPRIETATE, dobandit prin Lege, cota actuala 1/1, cota initiala 1/1 1) <b>NEIDENTIFICAT NEIDENTIFICAT</b>	A1
Act Administrativ nr. 7148, din 19/09/2022 emis de PRIMARIA COMUNEI POIANA STAMPEI;		
B2	SE NOTEAZA POSESIA FAPTICA IN FAVOAREA LUI 1) <b>PILUG MARCEL</b>	A1

**C. Partea III. SARCINI .**

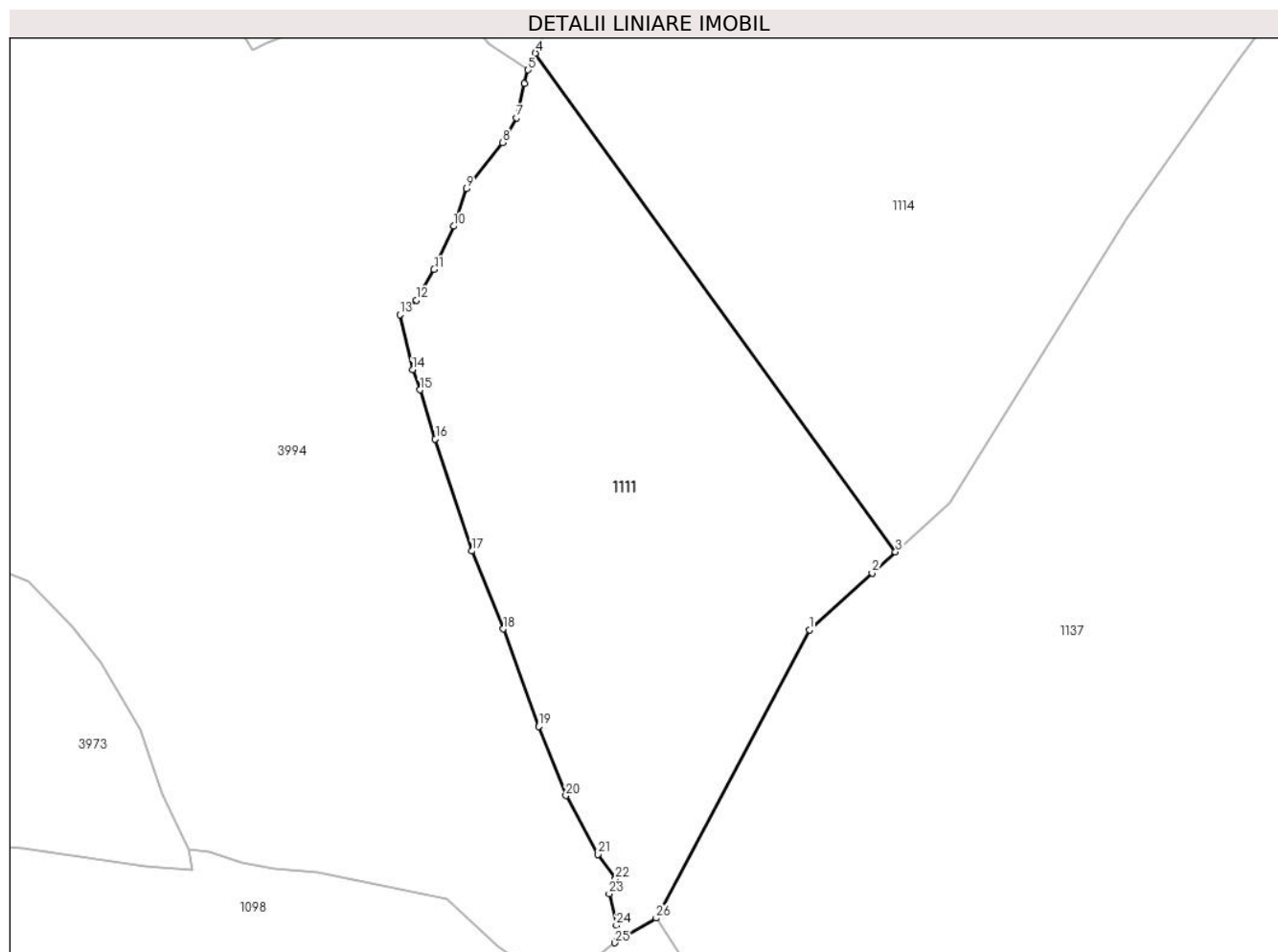
Inscrieri privind dezmembramintele dreptului de proprietate, drepturi reale de garanție și sarcini	Referințe
NU SUNT	

## Anexa Nr. 1 La Partea I

## Teren

Nr cadastral	Suprafața (mp)*	Observații / Referințe
	15.516	top 4442/21 parte, 4445_CF 507 Dorna Candrenilor, (34143_Poiana Stampei)

\* Suprafața este determinată în planul de proiecție Stereo 70.



## Date referitoare la teren

Crt	Categorie folosință	Intravilan	Suprafața (mp)	Tarla	Parcelă	Nr. topo	Observații / Referințe
1	pașune	NU	15.516	-	-	-	

## Lungime Segmente

1) Valorile lungimilor segmentelor sunt obținute din proiecție în plan.

Punct început	X / Y	Punct sfârșit	X / Y	Lungime segment (** (m)
1	511.418,175 644.423,943	2	511.435,324 644.439,464	23.13
3	511.441,7 644.445,235	4	511.343,302 644.581,38	167.981
5	511.341,213 644.576,837	6	511.340,363 644.573,088	3.844
7	511.338,131 644.563,764	8	511.334,339 644.556,969	7.781
9	511.324,43 644.544,389	10	511.320,992 644.534,174	10.778

Punct început	X / Y	Punct sfârșit	X / Y	Lungime segment (** (m)
2	511.435,324 644.439,464	3	511.441,7 644.445,235	8.6
4	511.343,302 644.581,38	5	511.341,213 644.576,837	5.0
6	511.340,363 644.573,088	7	511.338,131 644.563,764	9.587
8	511.334,339 644.556,969	9	511.324,43 644.544,389	16.014
10	511.320,992 644.534,174	11	511.315,643 644.522,313	13.011



Punct început	X / Y	Punct sfârșit	X / Y	Lungime segment (** (m)	Punct început	X / Y	Punct sfârșit	X / Y	Lungime segment (** (m)
11	511.315,643 644.522,313	12	511.310,823 644.513,972	9.634	12	511.310,823 644.513,972	13	511.306,267 644.510,02	6.031
13	511.306,267 644.510,02	14	511.309,786 644.494,957	15.469	14	511.309,786 644.494,957	15	511.311,808 644.489,503	5.817
15	511.311,808 644.489,503	16	511.315,96 644.476,062	14.068	16	511.315,96 644.476,062	17	511.325,987 644.445,484	32.18
17	511.325,987 644.445,484	18	511.334,569 644.424,241	22.911	18	511.334,569 644.424,241	19	511.344,213 644.397,559	28.371
19	511.344,213 644.397,559	20	511.351,645 644.378,734	20.239	20	511.351,645 644.378,734	21	511.360,47 644.362,655	18.342
21	511.360,47 644.362,655	22	511.365,233 644.355,953	8.222	22	511.365,233 644.355,953	23	511.363,478 644.351,889	4.427
23	511.363,478 644.351,889	24	511.365,427 644.343,298	8.809	24	511.365,427 644.343,298	25	511.365,019 644.338,532	4.783
25	511.365,019 644.338,532	26	511.376,345 644.345,247	13.167	26	511.376,345 644.345,247	1	511.418,175 644.423,943	89.122

\*\* Lungimile segmentelor sunt determinate în planul de proiecție Stereo 70 și sunt rotunjite la 1 milimetru.

\*\*\* Distanța dintre puncte este formată din segmente cumulate ce sunt mai mici decât valoarea 1 milimetru.



**DATE DESPRE IMOBILUL NR. 1112**

Oficiul de Cadastru și Publicitate Imobiliară SUCEAVA  
Biroul de Cadastru și Publicitate Imobiliară Vatra Dornei

**A. Partea I. Descrierea imobilului**

TEREN Extravilan

Adresa: Jud. Suceava

Nr. Crt	Nr cadastral Nr. topografic	Suprafața* (mp)	Observații / Referințe
A1		19.500	Sector cadastral:30 Teren neimprejmuit;

**B. Partea II. Proprietari și acte**

Inscrieri privitoare la dreptul de proprietate și alte drepturi reale		Referințe
/		
Act Notarial nr. 3369, din 23/10/2007 emis de BNP Niculina Vasilut (Contract donatie autentificat sub NR. 3369/23.10.2007 , incheiat la notar public Niculina Vasilut);		
B1	Intabulare, drept de PROPRIETATE, dobandit prin Conventie, cota actuala 1/1, cota initiala 1/1 1) CHIPERI ELISEIU	A1

**C. Partea III. SARCINI .**

Inscrieri privind dezmembramintele dreptului de proprietate, drepturi reale de garanție și sarcini	Referințe
NU SUNT	

### Teren

Nr cadastral	Suprafața (mp)*	Observații / Referințe
	19.500	

\* Suprafața este determinată în planul de proiecție Stereo 70.



### Date referitoare la teren

Crt	Categorie folosință	Intravilan	Suprafața (mp)	Tarla	Parcelă	Nr. topo	Observații / Referințe
1	padure	NU	19.500	-	-	-	

### Lungime Segmente

1) Valorile lungimilor segmentelor sunt obținute din proiecție în plan.

Punct început	X / Y	Punct sfârșit	X / Y	Lungime segment (** (m)
1	511.385,305 644.846,01	2	511.369,864 644.855,57	18.161
2	511.369,864 644.855,57	3	511.353,024 644.790,488	67.225
3	511.353,024 644.790,488	4	511.340,507 644.767,539	26.141
4	511.340,507 644.767,539	5	511.328,823 644.759,194	14.358
5	511.328,823 644.759,194	6	511.286,68 644.736,245	47.986

Punct început	X / Y	Punct sfârșit	X / Y	Lungime segment (** (m)
6	511.286,68 644.736,245	7	511.275,519 644.726,309	14.943
7	511.275,519 644.726,309	8	511.290,957 644.666,641	61.633
8	511.290,957 644.666,641	9	511.299,302 644.638,268	29.575
9	511.299,302 644.638,268	10	511.316,989 644.602,546	39.861
10	511.316,989 644.602,546	11	511.318,394 644.602,634	1.408
11	511.318,394 644.602,634	12	511.323,234 644.593,078	10.712
12	511.323,234 644.593,078	13	511.330,623 644.583,883	11.796
13	511.330,623 644.583,883	14	511.341,213 644.576,837	12.72
14	511.341,213 644.576,837	15	511.343,302 644.581,38	5.0
15	511.343,302 644.581,38	16	511.349,432 644.594,707	14.669
16	511.349,432 644.594,707	17	511.406,123 644.707,569	126.3
17	511.406,123 644.707,569	18	511.411,403 644.787,107	79.713
18	511.411,403 644.787,107	19	511.389,051 644.832,475	50.575
19	511.389,051 644.832,475	20	511.385,682 644.841,89	10.0
20	511.385,682 644.841,89	1	511.385,305 644.846,01	4.137

\*\* Lungimile segmentelor sunt determinate în planul de proiecție Stereo 70 și sunt rotunjite la 1 milimetru.

\*\*\* Distanța dintre puncte este formată din segmente cumulate ce sunt mai mici decât valoarea 1 milimetru.



**DATE DESPRE IMOBILUL NR. 1113**

Oficiul de Cadastru și Publicitate Imobiliară SUCEAVA  
Biroul de Cadastru și Publicitate Imobiliară Vatra Dornei

**A. Partea I. Descrierea imobilului**

TEREN Extravilan

Adresa: Jud. Suceava

Nr. Crt	Nr cadastral Nr. topografic	Suprafața* (mp)	Observații / Referințe
A1		18.205	Sector cadastral:30 Teren neimprejmuit;

**B. Partea II. Proprietari și acte**

Inscrieri privitoare la dreptul de proprietate și alte drepturi reale		Referințe
/		
Act Administrativ nr. 233, din 18/11/2002 emis de CJPSDPAT SUCEAVA;		
B1	Intabulare, drept de PROPRIETATE, dobandit prin Lege, cota actuala 1/1, cota initiala 1/1 1) BUZILA ASPAZIA, LIPSA CNP 2) PILUG MARCEL 3) PILUG MIRCEA 4) RUSU P.VASILE, LIPSA cnp 5) MITROFAN FLOAREA, LIPSA cnp 6) PILUG MATROANA, LIPSA CNP 7) CANDREA ELVIRA, LIPSA CNP 8) OLTEANU LAURENTIA, LIPSA CNP	A1

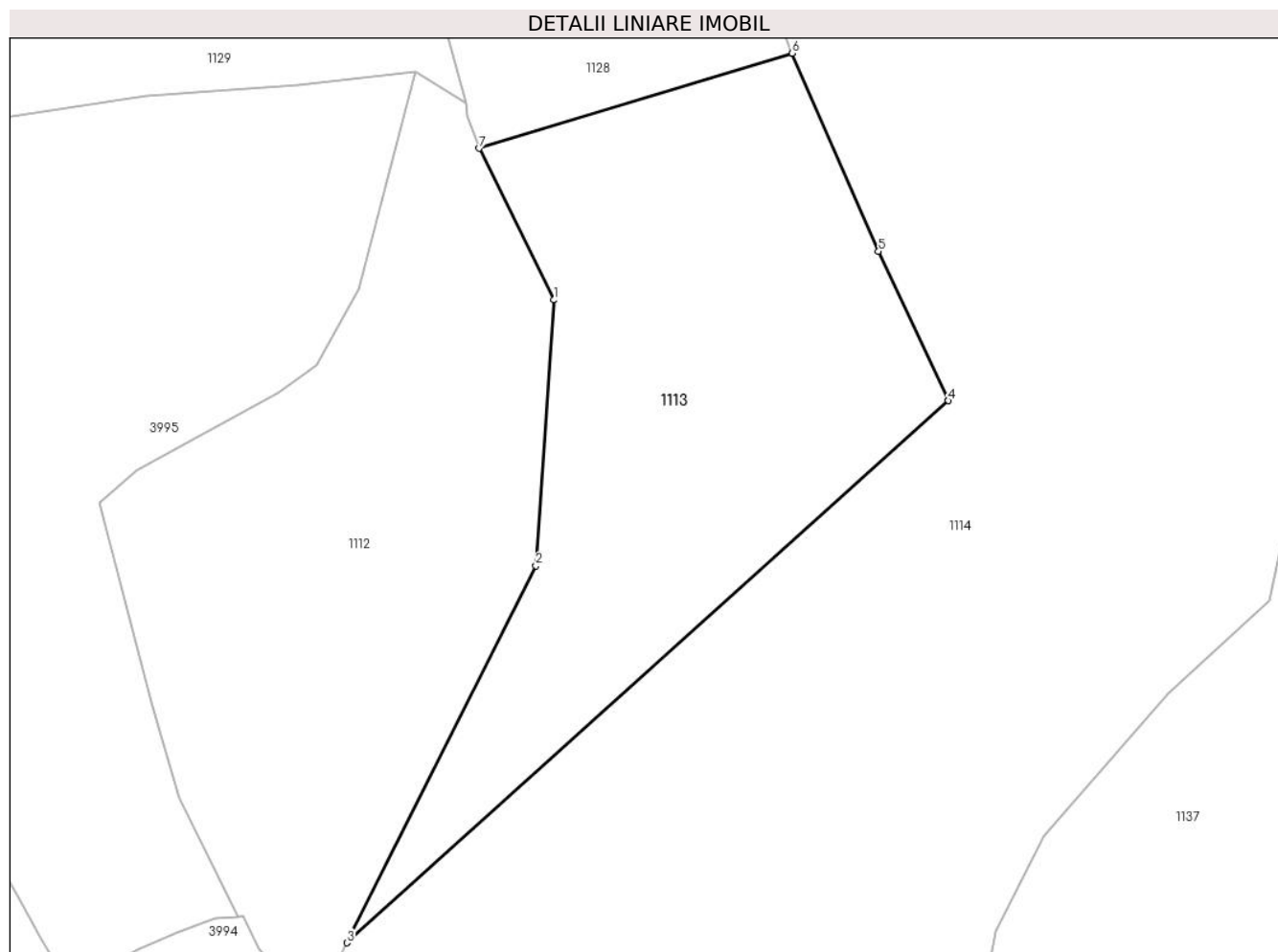
**C. Partea III. SARCINI .**

Inscrieri privind dezmembramintele dreptului de proprietate, drepturi reale de garanție și sarcini	Referințe
NU SUNT	

**Teren**

Nr cadastral	Suprafața (mp)*	Observații / Referințe
	18.205	

\* Suprafața este determinată în planul de proiecție Stereo 70.



**Date referitoare la teren**

Crt	Categorie folosință	Intra vilan	Suprafața (mp)	Tarla	Parcelă	Nr. topo	Observații / Referințe
1	padure	NU	18.205	-	-	-	

**Lungime Segmente**

1) Valorile lungimilor segmentelor sunt obținute din proiecție în plan.

Punct început	X / Y	Punct sfârșit	X / Y	Lungime segment (** (m)
1	511.411,403 644.787,107	2	511.406,123 644.707,569	79.713
2	511.406,123 644.707,569	3	511.349,432 644.594,707	126.3
3	511.349,432 644.594,707	4	511.529,699 644.756,924	242.509
4	511.529,699 644.756,924	5	511.508,696 644.801,637	49.4
5	511.508,696 644.801,637	6	511.482,869 644.860,941	64.684



Punct început	X / Y	Punct sfârșit	X / Y	Lungime segment (** (m)
6	511.482,869 644.860,941	7	511.389,051 644.832,475	98.041
7	511.389,051 644.832,475	1	511.411,403 644.787,107	50.575

\*\* Lungimile segmentelor sunt determinate în planul de proiecție Stereo 70 și sunt rotunjite la 1 milimetru.

\*\*\* Distanța dintre puncte este formată din segmente cumulate ce sunt mai mici decât valoarea 1 milimetru.



**DATE DESPRE IMOBILUL NR. 1114**

Oficiul de Cadastru și Publicitate Imobiliară SUCEAVA  
Biroul de Cadastru și Publicitate Imobiliară Vatra Dornei

**A. Partea I. Descrierea imobilului**

TEREN Extravilan

Adresa: Jud. Suceava

Nr. Crt	Nr cadastral Nr. topografic	Suprafața* (mp)	Observații / Referințe
A1		75.051	Sector cadastral:30 Teren neimprejmuit;

**B. Partea II. Proprietari și acte**

Inscrieri privitoare la dreptul de proprietate și alte drepturi reale	Referințe
/	
Act Administrativ nr. 231, din 12/11/2002 emis de CJPSDPAT SUCEAVA;	
B1	A1
Intabulare, drept de PROPRIETATE, dobandit prin Lege, cota actuala 1/1, cota initiala 1/1	
1) BUZILA ASPAZIA, LIPSA CNP 2) PILUG MARCEL 3) PILUG MIRCEA 4) PILUG MATROANA, LIPSA CNP 5) RUSU P.VASILE, LIPSA cnp 6) MITROFAN FLOAREA, LIPSA cnp 7) CANDREA ELVIRA, LIPSA CNP 8) OLTEANU LAURENTIA, LIPSA CNP	

**C. Partea III. SARCINI .**

Inscrieri privind dezmembramintele dreptului de proprietate, drepturi reale de garanție și sarcini	Referințe
NU SUNT	

**Teren**

Nr cadastral	Suprafața (mp)*	Observații / Referințe
	75.051	

\* Suprafața este determinată în planul de proiecție Stereo 70.



**Date referitoare la teren**

Crt	Categorie folosință	Intra vilan	Suprafața (mp)	Tarla	Parcelă	Nr. topo	Observații / Referințe
1	padure	NU	75.051	-	-	-	

**Lungime Segmente**

1) Valorile lungimilor segmentelor sunt obținute din proiecție în plan.

Punct început	X / Y	Punct sfârșit	X / Y	Lungime segment (** (m)
1	511.456,577 644.458,7	2	511.505,105 644.536,513	91.705
3	511.534,993 644.578,831	4	511.541,886 644.588,275	11.692
5	511.543,941 644.597,992	6	511.558,353 644.626,782	32.196
7	511.595,375 644.669,435	8	511.625,725 644.697,101	41.067
9	511.629,283 644.713,978	10	511.654,302 644.738,091	34.747

Punct început	X / Y	Punct sfârșit	X / Y	Lungime segment (** (m)
2	511.505,105 644.536,513	3	511.534,993 644.578,831	51.808
4	511.541,886 644.588,275	5	511.543,941 644.597,992	9.932
6	511.558,353 644.626,782	7	511.595,375 644.669,435	56.479
8	511.625,725 644.697,101	9	511.629,283 644.713,978	17.248
10	511.654,302 644.738,091	11	511.669,899 644.768,783	34.428

Punct început	X / Y	Punct sfârșit	X / Y	Lungime segment (** (m)
11	511.669,899 644.768,783	12	511.706,217 644.812,336	56.709
13	511.725,775 644.838,643	14	511.747,187 644.854,684	26.754
15	511.750,37 644.847,512	16	511.761,413 644.838,044	14.546
17	511.781,912 644.881,618	18	511.761,202 644.914,664	38.999
19	511.760,276 644.918,284	20	511.747,289 644.900,546	21.984
21	511.748,107 644.919,733	22	511.723,66 644.923,176	24.688
23	511.478,247 644.872,323	24	511.482,869 644.860,941	12.285
25	511.508,696 644.801,637	26	511.529,699 644.756,924	49,4
27	511.349,432 644.594,707	28	511.343,302 644.581,38	14.669
29	511.441,7 644.445,235	1	511.456,577 644.458,7	20.066

Punct început	X / Y	Punct sfârșit	X / Y	Lungime segment (** (m)
12	511.706,217 644.812,336	13	511.725,775 644.838,643	32.781
14	511.747,187 644.854,684	15	511.750,37 644.847,512	7.847
16	511.761,413 644.838,044	17	511.781,912 644.881,618	48.155
18	511.761,202 644.914,664	19	511.760,276 644.918,284	3.737
20	511.747,289 644.900,546	21	511.748,107 644.919,733	19.204
22	511.723,66 644.923,176	23	511.478,247 644.872,323	250.626
24	511.482,869 644.860,941	25	511.508,696 644.801,637	64.684
26	511.529,699 644.756,924	27	511.349,432 644.594,707	242.509
28	511.343,302 644.581,38	29	511.441,7 644.445,235	167.981

\*\* Lungimile segmentelor sunt determinate în planul de proiecție Stereo 70 și sunt rotunjite la 1 milimetru.

\*\*\* Distanța dintre puncte este formată din segmente cumulate ce sunt mai mici decât valoarea 1 milimetru.



**DATE DESPRE IMOBILUL NR. 1115**

Oficiul de Cadastru și Publicitate Imobiliară SUCEAVA  
Biroul de Cadastru și Publicitate Imobiliară Vatra Dornei

**A. Partea I. Descrierea imobilului**

TEREN Extravilan

Adresa: Jud. Suceava

Nr. Crt	Nr cadastral Nr. topografic	Suprafața* (mp)	Observații / Referințe
A1	33938	5.000	Sector cadastral:30 Teren neimprejmuit; 13526026530072

**B. Partea II. Proprietari și acte**

Inscrieri privitoare la dreptul de proprietate și alte drepturi reale		Referințe
<b>3602 / 11/03/2021</b>		
Act Administrativ nr. 347, din 05/02/2021 emis de COMISIA JUDETEANA SUCEAVA;		
B1	Intabulare, drept de PROPRIETATE, dobandit prin Reconstituire, cota actuala 1/1, cota initiala 1/1 1) COMUNA POIANA STAMPEI, CIF:5021250	A1

**C. Partea III. SARCINI .**

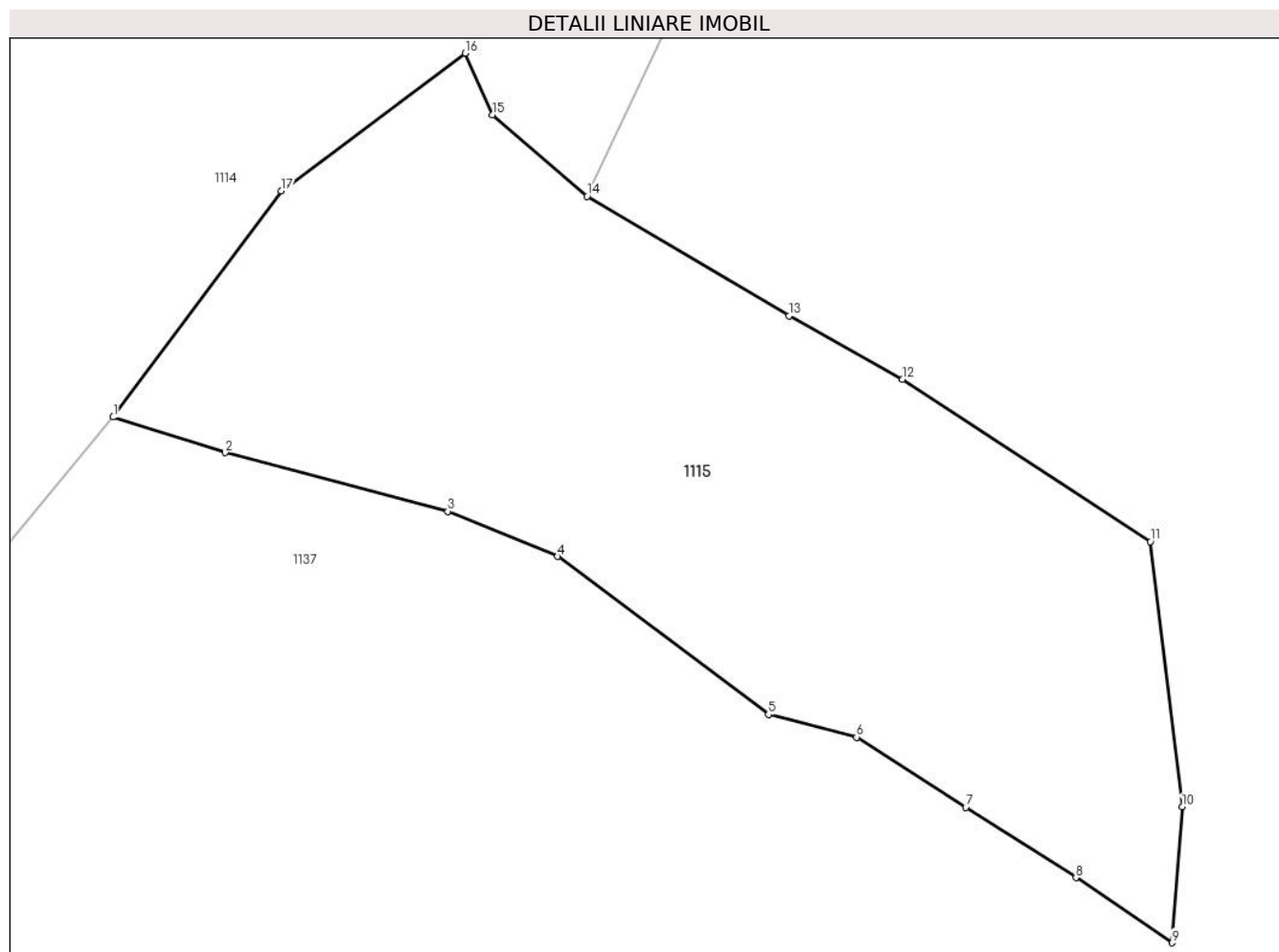
Inscrieri privind dezmembramintele dreptului de proprietate, drepturi reale de garanție și sarcini	Referințe
NU SUNT	

## Anexa Nr. 1 La Partea I

## Teren

Nr cadastral	Suprafața (mp)*	Observații / Referințe
33938	5.000	13526026530072

\* Suprafața este determinată în planul de proiecție Stereo 70.



## Date referitoare la teren

Crt	Categorie folosință	Intravilan	Suprafața (mp)	Tarla	Parcelă	Nr. topo	Observații / Referințe
1	padure	NU	5.000	-	-	-	Extravilan, Imobil delimitat cu vopsea rosie pe arbori de limita, O.S. Dorna Candrenilor, U.P.II, u.a. 38A

## Lungime Segmente

1) Valorile lungimilor segmentelor sunt obținute din proiecție în plan.

Punct început	X / Y	Punct sfârșit	X / Y	Lungime segment (** (m)
1	511.706,217 644.812,336	2	511.719,255 644.808,191	13.681
2	511.719,255 644.808,191	3	511.745,177 644.801,365	26.806
3	511.745,177 644.801,365	4	511.757,963 644.796,106	13.825
4	511.757,963 644.796,106	5	511.782,527 644.777,72	30.683
5	511.782,527 644.777,72	6	511.792,792 644.775,091	10.596



Punct început	X / Y	Punct sfârșit	X / Y	Lungime segment (** (m)
6	511.792,792 644.775,091	7	511.805,513 644.766,899	15.131
7	511.805,513 644.766,899	8	511.818,342 644.758,741	15.203
8	511.818,342 644.758,741	9	511.829,523 644.751,152	13.513
9	511.829,523 644.751,152	10	511.830,717 644.766,995	15.888
10	511.830,717 644.766,995	11	511.827,024 644.797,838	31.063
11	511.827,024 644.797,838	12	511.798,142 644.816,734	34.514
12	511.798,142 644.816,734	13	511.784,921 644.824,122	15.145
13	511.784,921 644.824,122	14	511.761,413 644.838,044	27.321
14	511.761,413 644.838,044	15	511.750,37 644.847,512	14.546
15	511.750,37 644.847,512	16	511.747,187 644.854,684	7.847
16	511.747,187 644.854,684	17	511.725,775 644.838,643	26.754
17	511.725,775 644.838,643	1	511.706,217 644.812,336	32.781

\*\* Lungimile segmentelor sunt determinate în planul de proiecție Stereo 70 și sunt rotunjite la 1 milimetru.

\*\*\* Distanța dintre puncte este formată din segmente cumulate ce sunt mai mici decât valoarea 1 milimetru.



**DATE DESPRE IMOBILUL NR. 1116**

Oficiul de Cadastru și Publicitate Imobiliară SUCEAVA  
Biroul de Cadastru și Publicitate Imobiliară Vatra Dornei

**A. Partea I. Descrierea imobilului**

TEREN Extravilan

Adresa: Jud. Suceava

Nr. Crt	Nr cadastral Nr. topografic	Suprafața* (mp)	Observații / Referințe
A1		5.000	Sector cadastral:30 Teren neimprejmuit;

**B. Partea II. Proprietari și acte**

Inscrieri privitoare la dreptul de proprietate și alte drepturi reale		Referințe
/		
Act Administrativ nr. 188, din 30/08/1996 emis de CJPSDPAT SUCEAVA;		
B1	Intabulare, drept de PROPRIETATE, dobandit prin Lege, cota actuala 1/1, cota initiala 1/1 1) NICULESCU SIVIA, LIPSA CNP	A1

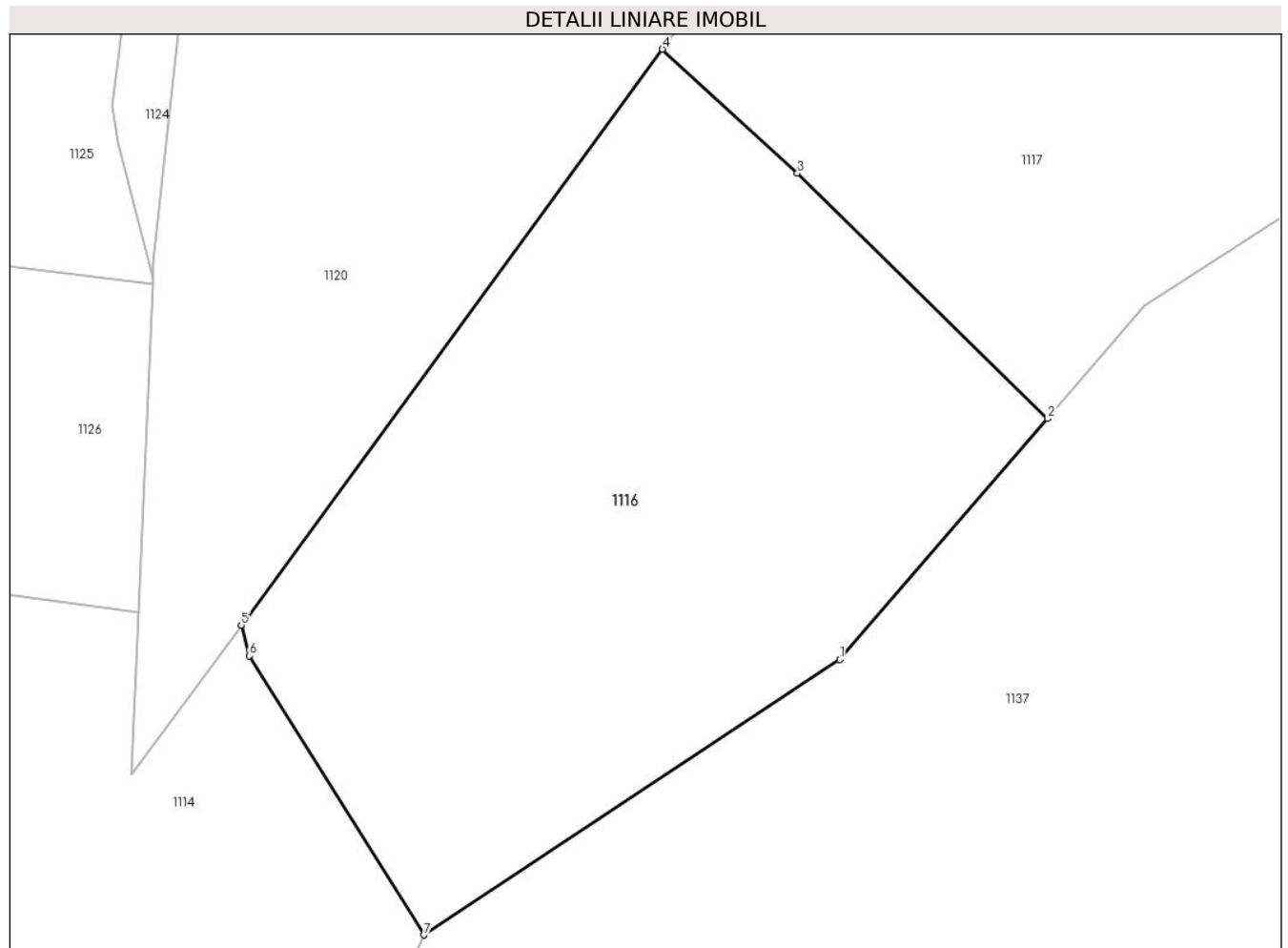
**C. Partea III. SARCINI .**

Inscrieri privind dezmembramintele dreptului de proprietate, drepturi reale de garanție și sarcini	Referințe
NU SUNT	

**Teren**

Nr cadastral	Suprafața (mp)*	Observații / Referințe
	5.000	

\* Suprafața este determinată în planul de proiecție Stereo 70.



**Date referitoare la teren**

Crt	Categorie folosință	Intra vilan	Suprafața (mp)	Tarla	Parcelă	Nr. topo	Observații / Referințe
1	padure	NU	5.000	-	-	-	

**Lungime Segmente**

1) Valorile lungimilor segmentelor sunt obținute din proiecție în plan.

Punct început	X / Y	Punct sfârșit	X / Y	Lungime segment (** (m)
1	511.831,208 644.914,204	2	511.855,824 644.942,705	37.66
2	511.855,824 644.942,705	3	511.826,163 644.971,739	41.506
3	511.826,163 644.971,739	4	511.810,167 644.986,427	21.717
4	511.810,167 644.986,427	5	511.760,276 644.918,284	84.455
5	511.760,276 644.918,284	6	511.761,202 644.914,664	3.737

Punct început	X / Y	Punct sfârșit	X / Y	Lungime segment (** (m)
6	511.761,202 644.914,664	7	511.781,912 644.881,618	38.999
7	511.781,912 644.881,618	1	511.831,208 644.914,204	59.093

\*\* Lungimile segmentelor sunt determinate în planul de proiecție Stereo 70 și sunt rotunjite la 1 milimetru.

\*\*\* Distanța dintre puncte este formată din segmente cumulate ce sunt mai mici decât valoarea 1 milimetru.



**DATE DESPRE IMOBILUL NR. 1117**

Oficiul de Cadastru și Publicitate Imobiliară SUCEAVA  
Biroul de Cadastru și Publicitate Imobiliară Vatra Dornei

**A. Partea I. Descrierea imobilului**

TEREN Extravilan

Adresa: Jud. Suceava

Nr. Crt	Nr cadastral Nr. topografic	Suprafața* (mp)	Observații / Referințe
A1		10.000	Sector cadastral:30 Teren neimprejmuit;

**B. Partea II. Proprietari și acte**

Inscrieri privitoare la dreptul de proprietate și alte drepturi reale	Referințe
/	
Act Administrativ nr. 186, din 30/08/1996 emis de CJPSDPAT SUCEAVA;	
B1	A1
Intabulare, drept de PROPRIETATE, dobandit prin Lege, cota actuala 1/1, cota initiala 1/1 1) PILUG D.GHEORGHE, LIPSA CNP	

**C. Partea III. SARCINI .**

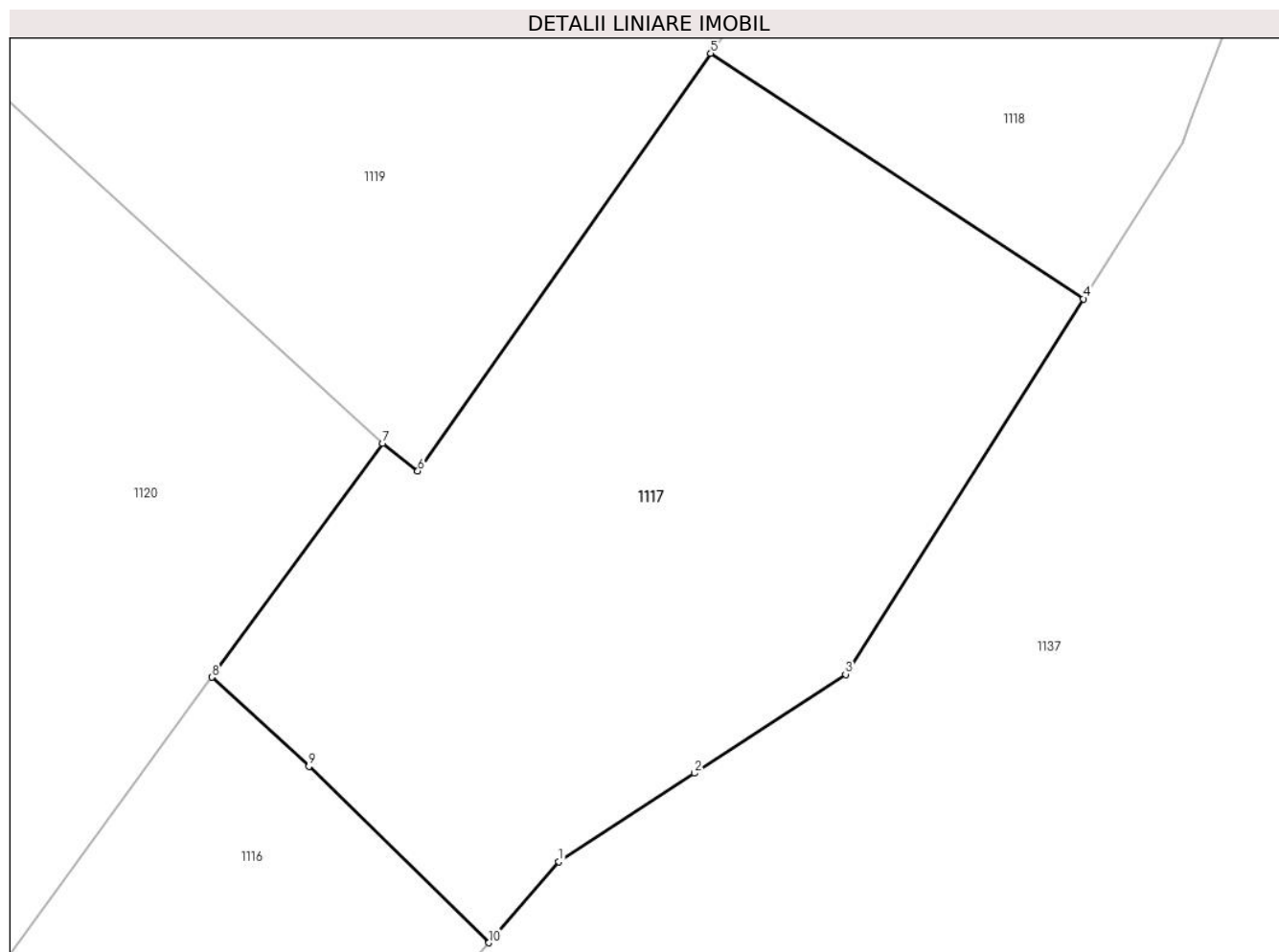
Inscrieri privind dezmembramintele dreptului de proprietate, drepturi reale de garanție și sarcini	Referințe
NU SUNT	

## Anexa Nr. 1 La Partea I

## Teren

Nr cadastral	Suprafața (mp)*	Observații / Referințe
	10.000	

\* Suprafața este determinată în planul de proiecție Stereo 70.



## Date referitoare la teren

Crt	Categorie folosință	Intravilan	Suprafața (mp)	Tarla	Parcelă	Nr. topo	Observații / Referințe
1	padure	NU	10.000	-	-	-	

## Lungime Segmente

1) Valorile lungimilor segmentelor sunt obținute din proiecție în plan.

Punct început	X / Y	Punct sfârșit	X / Y	Lungime segment (** (m)
1	511.867,35 644.956,05	2	511.889,65 644.970,624	26.64
2	511.889,65 644.970,624	3	511.914,548 644.986,896	29.744
3	511.914,548 644.986,896	4	511.953,751 645.048,713	73.2
4	511.953,751 645.048,713	5	511.892,328 645.089,141	73.534
5	511.892,328 645.089,141	6	511.844,092 645.020,371	84.0



Punct început	X / Y	Punct sfârșit	X / Y	Lungime segment (** (m)
6	511.844,092 645.020,371	7	511.838,324 645.024,884	7.324
7	511.838,324 645.024,884	8	511.810,167 644.986,427	47.663
8	511.810,167 644.986,427	9	511.826,163 644.971,739	21.717
9	511.826,163 644.971,739	10	511.855,824 644.942,705	41.506
10	511.855,824 644.942,705	1	511.867,35 644.956,05	17.633

\*\* Lungimile segmentelor sunt determinate în planul de proiecție Stereo 70 și sunt rotunjite la 1 milimetru.

\*\*\* Distanța dintre puncte este formată din segmente cumulate ce sunt mai mici decât valoarea 1 milimetru.



**DATE DESPRE IMOBILUL NR. 1118**

Oficiul de Cadastru și Publicitate Imobiliară SUCEAVA  
Biroul de Cadastru și Publicitate Imobiliară Vatra Dornei

**A. Partea I. Descrierea imobilului**

TEREN Extravilan

Adresa: Jud. Suceava

Nr. Crt	Nr cadastral Nr. topografic	Suprafața* (mp)	Observații / Referințe
A1		10.212	Sector cadastral:30 Teren neimprejmuit; 4442/7 ( CF 669 Dorna Candrenilor CF 31326 Poiana Stampei)

**B. Partea II. Proprietari și acte**

Inscrieri privitoare la dreptul de proprietate și alte drepturi reale		Referințe
/		
Act Normativ nr. 7, din 13/03/1996 emis de PARLAMENTUL ROMANIEI;		
B1	Intabulare, drept de PROPRIETATE, dobandit prin Lege, cota actuala 1/1, cota initiala 1/1 1) <b>NEIDENTIFICAT NEIDENTIFICAT</b>	A1
Act Administrativ nr. 5068, din 31/03/2023 emis de PRIMARIA COMUNEI POIANA STAMPEI;		
B2	SE NOTEAZA POSESIA FAPTICA IN FAVOAREA LUI 1) <b>PILUG NATALIA</b>	A1

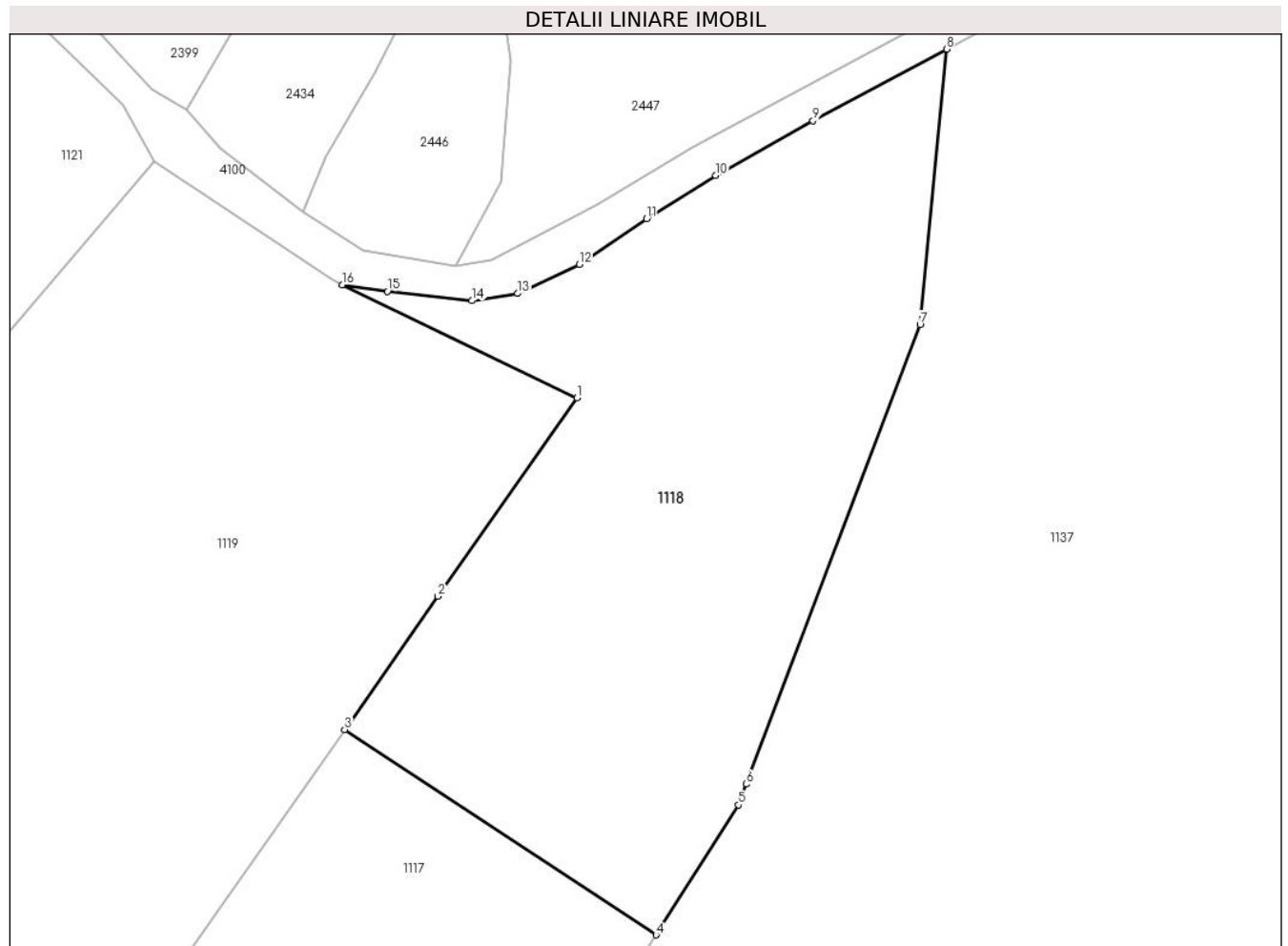
**C. Partea III. SARCINI .**

Inscrieri privind dezmembramintele dreptului de proprietate, drepturi reale de garanție și sarcini	Referințe
NU SUNT	

**Teren**

Nr cadastral	Suprafața (mp)*	Observații / Referințe
	10.212	4442/7 ( CF 669 Dorna Candrenilor_CF 31326 Poiana Stampei)

\* Suprafața este determinată în planul de proiecție Stereo 70.



**Date referitoare la teren**

Crt	Categorie folosință	Intravilan	Suprafața (mp)	Tarla	Parcelă	Nr. topo	Observații / Referințe
1	pasune	NU	10.212	-	-	-	

**Lungime Segmente**

1) Valorile lungimilor segmentelor sunt obținute din proiecție în plan.

Punct început	X / Y	Punct sfârșit	X / Y	Lungime segment (** (m)
1	511.938,166 645.154,492	2	511.910,743 645.115,396	47.755
2	511.910,743 645.115,396	3	511.892,328 645.089,141	32.069
3	511.892,328 645.089,141	4	511.953,751 645.048,713	73.534
4	511.953,751 645.048,713	5	511.969,99 645.074,318	30.32
5	511.969,99 645.074,318	6	511.971,537 645.078,404	4.369

Punct început	X / Y	Punct sfârșit	X / Y	Lungime segment (** (m)
6	511.971,537 645.078,404	7	512.005,803 645.168,902	96.768
7	512.005,803 645.168,902	8	512.011,013 645.223,12	54.468
8	512.011,013 645.223,12	9	511.984,694 645.209,033	29.852
9	511.984,694 645.209,033	10	511.965,489 645.198,276	22.012
10	511.965,489 645.198,276	11	511.951,886 645.189,711	16.075
11	511.951,886 645.189,711	12	511.938,646 645.180,726	16.001
12	511.938,646 645.180,726	13	511.926,466 645.175,016	13.452
13	511.926,466 645.175,016	14	511.917,428 645.173,576	9.152
14	511.917,428 645.173,576	15	511.900,766 645.175,438	16.766
15	511.900,766 645.175,438	16	511.891,937 645.176,706	8.92
16	511.891,937 645.176,706	1	511.938,166 645.154,492	51.289

\*\* Lungimile segmentelor sunt determinate în planul de proiecție Stereo 70 și sunt rotunjite la 1 milimetru.

\*\*\* Distanța dintre puncte este formată din segmente cumulate ce sunt mai mici decât valoarea 1 milimetru.



**DATE DESPRE IMOBILUL NR. 1119**

Oficiul de Cadastru și Publicitate Imobiliară SUCEAVA  
Biroul de Cadastru și Publicitate Imobiliară Vatra Dornei

**A. Partea I. Descrierea imobilului**

TEREN Extravilan

Adresa: Jud. Suceava

Nr. Crt	Nr cadastral Nr. topografic	Suprafața* (mp)	Observații / Referințe
A1	31398	15.375	Sector cadastral:30 Teren neimprejmuit;

**B. Partea II. Proprietari și acte**

Inscrieri privitoare la dreptul de proprietate și alte drepturi reale		Referințe
<b>12851 / 07/09/2017</b>		
Act Notarial nr. 2225, din 06/09/2017 emis de Rotaru RAUL- GABRIEL;		
B4	Intabulare, drept de PROPRIETATE, bun propriu, dobandit prin Conventie, cota actuala 1/1, cota initiala 1/1 1) <b>ȚĂRAN MARIUS-OCTAVIAN</b>	A1

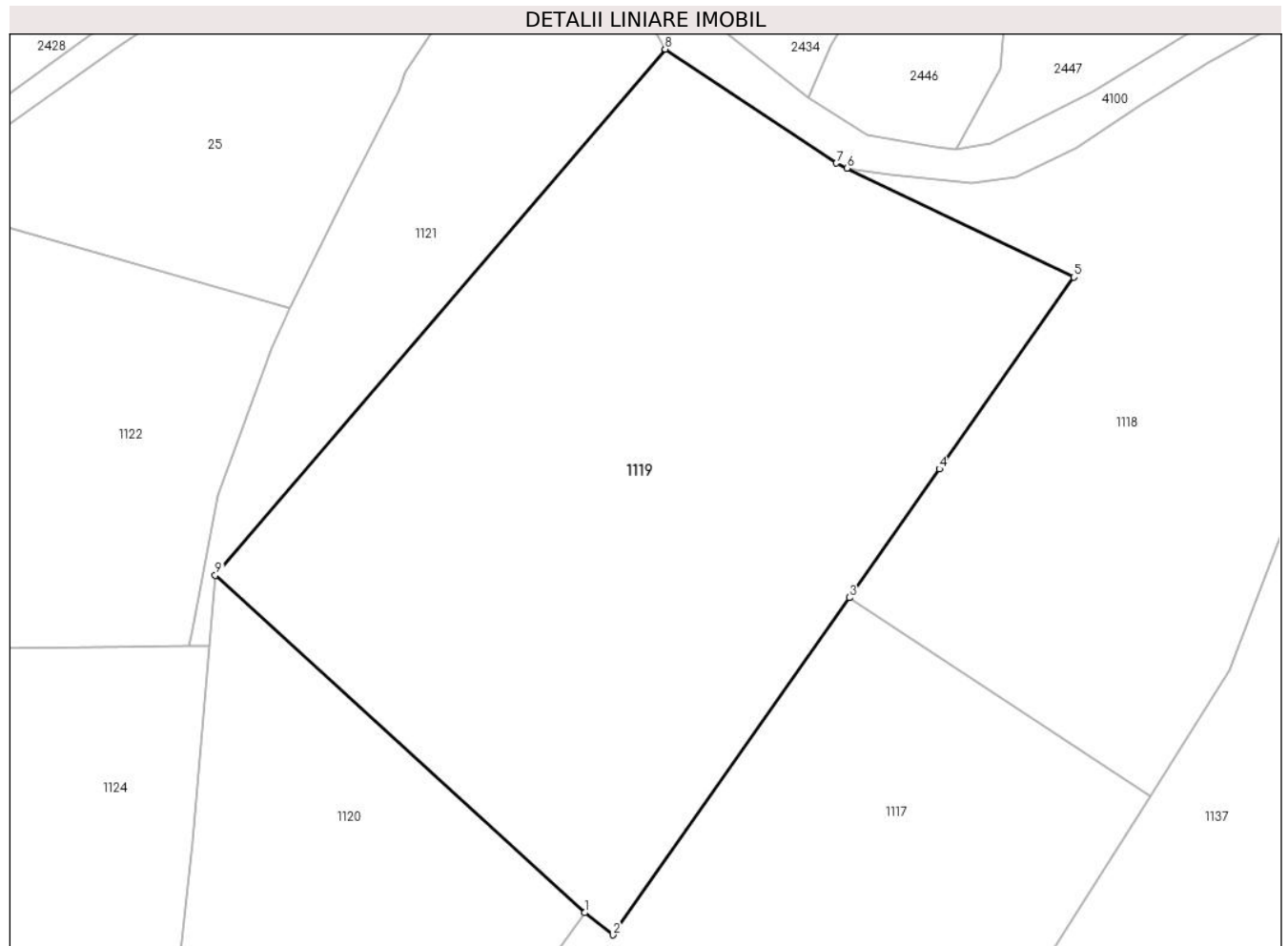
**C. Partea III. SARCINI**

Inscrieri privind dezmembramintele dreptului de proprietate, drepturi reale de garanție și sarcini		Referințe
<b>12851 / 07/09/2017</b>		
Act Notarial nr. 2225, din 06/09/2017 emis de Rotaru RAUL- GABRIEL;		
C1	Intabulare, drept de UZUFRACT VIAGER, dobandit prin Conventie, cota actuala 1/1, cota initiala 1/1 1) <b>ȚĂRAN OCTAVIAN</b> 2) <b>ȚĂRAN MARIA</b>	A1
C2	Intabulare, drept de IPOTECA LEGALA, Valoare:0 , constituită conform art.2386 pct.4 din Codul civil, pentru plata rentei în bani corespunzătoare întreținerii neexecutate 1) <b>ȚĂRAN OCTAVIAN</b> 2) <b>ȚĂRAN MARIA</b>	A1

**Teren**

Nr cadastral	Suprafața (mp)*	Observații / Referințe
31398	15.375	

\* Suprafața este determinată în planul de proiecție Stereo 70.



**Date referitoare la teren**

Crt	Categorie folosință	Intravilan	Suprafața (mp)	Tarla	Parcelă	Nr. topo	Observații / Referințe
1	padure	NU	15.375	-	-	-	teren delimitat cu marcaje silvice

**Lungime Segmente**

1) Valorile lungimilor segmentelor sunt obținute din proiecție în plan.

Punct început	X / Y	Punct sfârșit	X / Y	Lungime segment (** (m)
1	511.838,324 645.024,884	2	511.844,092 645.020,371	7.324
2	511.844,092 645.020,371	3	511.892,328 645.089,141	84.0
3	511.892,328 645.089,141	4	511.910,743 645.115,396	32.069
4	511.910,743 645.115,396	5	511.938,166 645.154,492	47.755
5	511.938,166 645.154,492	6	511.891,937 645.176,706	51.289



Punct început	X / Y	Punct sfârșit	X / Y	Lungime segment (** (m)
6	511.891,937 645.176,706	7	511.889,751 645.177,757	2.426
7	511.889,751 645.177,757	8	511.854,76 645.200,981	41.997
8	511.854,76 645.200,981	9	511.762,915 645.093,719	141.211
9	511.762,915 645.093,719	1	511.838,324 645.024,884	102.102

\*\* Lungimile segmentelor sunt determinate în planul de proiecție Stereo 70 și sunt rotunjite la 1 milimetru.

\*\*\* Distanța dintre puncte este formată din segmente cumulate ce sunt mai mici decât valoarea 1 milimetru.



**DATE DESPRE IMOBILUL NR. 1120**

Oficiul de Cadastru și Publicitate Imobiliară SUCEAVA  
Biroul de Cadastru și Publicitate Imobiliară Vatra Dornei

**A. Partea I. Descrierea imobilului**

TEREN Extravilan

Adresa: Jud. Suceava

Nr. Crt	Nr cadastral Nr. topografic	Suprafața* (mp)	Observații / Referințe
A1	31404	8.000	Sector cadastral:30 Teren neimprejmuit;

**B. Partea II. Proprietari și acte**

Inscrieri privitoare la dreptul de proprietate și alte drepturi reale		Referințe
<b>12855 / 07/09/2017</b>		
Act Notarial nr. 2225, din 06/09/2017 emis de Rotaru RAUL- GABRIEL;		
B4	Intabulare, drept de PROPRIETATE, bun propriu, dobandit prin Conventie, cota actuala 1/1, cota initiala 1/1 1) <b>ȚĂRAN MARIUS-OCTAVIAN</b>	A1

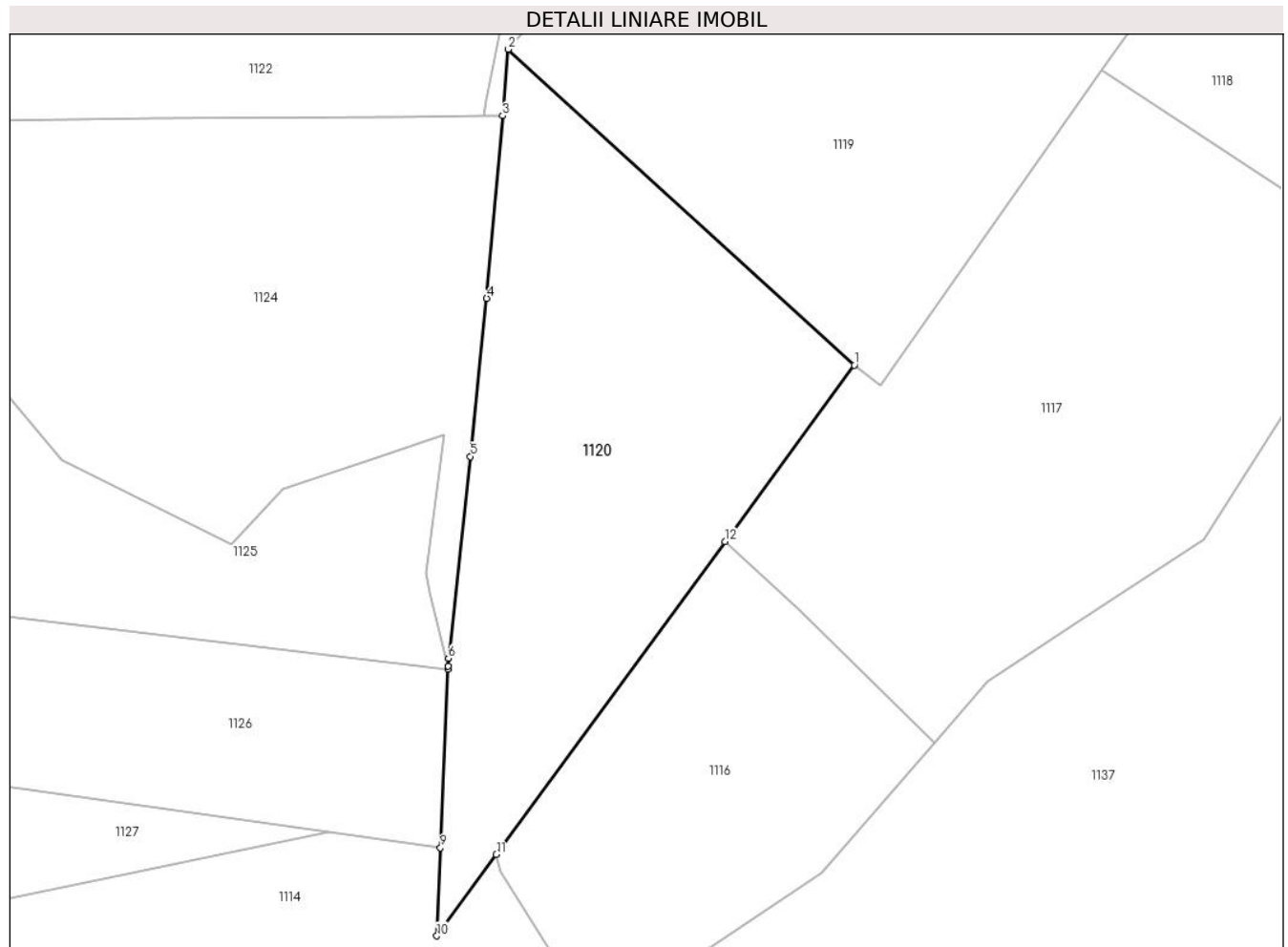
**C. Partea III. SARCINI**

Inscrieri privind dezmembramintele dreptului de proprietate, drepturi reale de garanție și sarcini		Referințe
<b>12855 / 07/09/2017</b>		
Act Notarial nr. 2225, din 06/09/2017 emis de Rotaru RAUL- GABRIEL;		
C1	Intabulare, drept de UZUFRACT VIAGER, dobandit prin Conventie, cota actuala 1/1, cota initiala 1/1 1) <b>ȚĂRAN OCTAVIAN</b> 2) <b>ȚĂRAN MARIA</b>	A1
C2	Intabulare, drept de IPOTECA LEGALA, Valoare:0 , constituită conform art.2386 pct.4 din Codul civil, pentru plata rentei în bani corespunzătoare întreținerii neexecutate 1) <b>ȚĂRAN OCTAVIAN</b> 2) <b>ȚĂRAN MARIA</b>	A1

**Teren**

Nr cadastral	Suprafața (mp)*	Observații / Referințe
31404	8.000	

\* Suprafața este determinată în planul de proiecție Stereo 70.



**Date referitoare la teren**

Crt	Categorie folosință	Intravilan	Suprafața (mp)	Tarla	Parcelă	Nr. topo	Observații / Referințe
1	padure	NU	8.000	-	-	-	TEREN DELIMITAT CU MARCAJE

**Lungime Segmente**

1) Valorile lungimilor segmentelor sunt obținute din proiecție în plan.

Punct început	X / Y	Punct sfârșit	X / Y	Lungime segment (** (m)
1	511.838,324 645.024,884	2	511.762,915 645.093,719	102.102
2	511.762,915 645.093,719	3	511.761,655 645.079,235	14.539
3	511.761,655 645.079,235	4	511.758,194 645.039,452	39.933
4	511.758,194 645.039,452	5	511.754,627 645.004,981	34.655
5	511.754,627 645.004,981	6	511.749,867 644.961,0	44.238

Punct început	X / Y	Punct sfârșit	X / Y	Lungime segment (** (m)
6	511.749,867 644.961,0	7	511.749,794 644.959,277	1.725
7	511.749,794 644.959,277	8	511.749,768 644.958,678	0.6
8	511.749,768 644.958,678	9	511.748,107 644.919,733	38.98
9	511.748,107 644.919,733	10	511.747,289 644.900,546	19.204
10	511.747,289 644.900,546	11	511.760,276 644.918,284	21.984
11	511.760,276 644.918,284	12	511.810,167 644.986,427	84.455
12	511.810,167 644.986,427	1	511.838,324 645.024,884	47.663

\*\* Lungimile segmentelor sunt determinate în planul de proiecție Stereo 70 și sunt rotunjite la 1 milimetru.

\*\*\* Distanța dintre puncte este formată din segmente cumulate ce sunt mai mici decât valoarea 1 milimetru.



**DATE DESPRE IMOBILUL NR. 1121**

Oficiul de Cadastru și Publicitate Imobiliară SUCEAVA  
Biroul de Cadastru și Publicitate Imobiliară Vatra Dornei

**A. Partea I. Descrierea imobilului**

TEREN Extravilan

Adresa: Jud. Suceava

Nr. Crt	Nr cadastral Nr. topografic	Suprafața* (mp)	Observații / Referințe
A1		4.110	Sector cadastral:30 Teren neimprejmuit; 4442/61 parte ( CF 1895 Dorna Candrenilor _CF 31324 Poiana Stampei)

**B. Partea II. Proprietari și acte**

Inscrieri privitoare la dreptul de proprietate și alte drepturi reale		Referințe
/		
Act Normativ nr. 7, din 13/03/1996 emis de PARLAMENTUL ROMANIEI;		
B1	Intabulare, drept de PROPRIETATE, dobandit prin Lege, cota actuala 1/1, cota initiala 1/1 1) <b>NEIDENTIFICAT NEIDENTIFICAT</b>	A1
Act Administrativ nr. 5815, din 04/07/2023 emis de PRIMARIA COMUNEI POIANA STAMPEI;		
B2	SE NOTEAZA POSESIA FAPTICA IN FAVOAREA LUI 1) <b>PILUG NATALIA</b>	A1

**C. Partea III. SARCINI .**

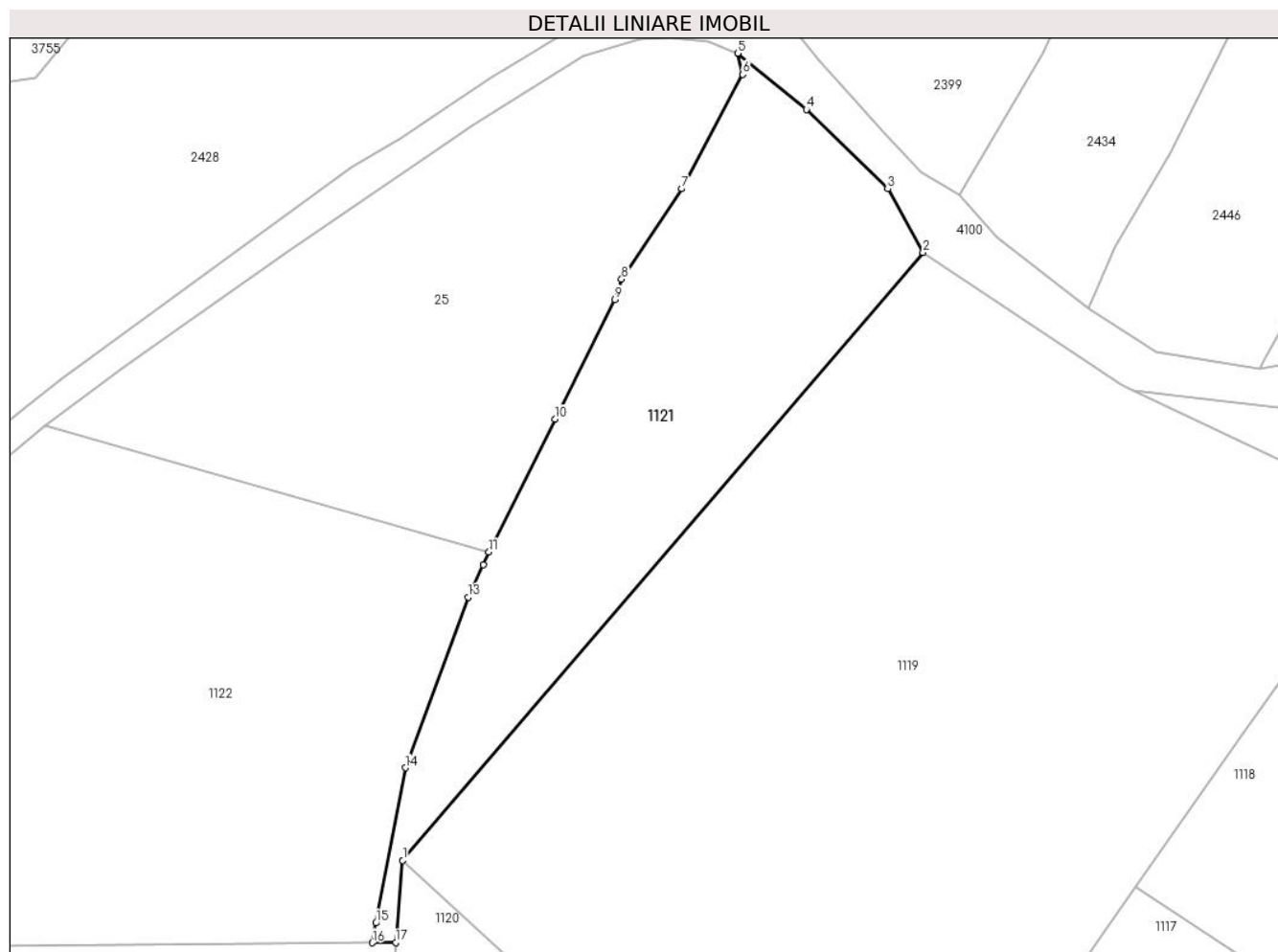
Inscrieri privind dezmembramintele dreptului de proprietate, drepturi reale de garanție și sarcini	Referințe
NU SUNT	

## Anexa Nr. 1 La Partea I

## Teren

Nr cadastral	Suprafața (mp)*	Observații / Referințe
	4.110	4442/61 parte ( CF 1895 Dorna Candrenilor_CF 31324 Poiana Stampei)

\* Suprafața este determinată în planul de proiecție Stereo 70.



## Date referitoare la teren

Crt	Categorie folosință	Intravilan	Suprafața (mp)	Tarla	Parcelă	Nr. topo	Observații / Referințe
1	pasune	NU	4.110	-	-	-	

## Lungime Segmente

1) Valorile lungimilor segmentelor sunt obținute din proiecție în plan.

Punct început	X / Y	Punct sfârșit	X / Y	Lungime segment (** (m)
1	511.762,915 645.093,719	2	511.854,76 645.200,981	141.211
2	511.854,76 645.200,981	3	511.848,528 645.212,183	12.819
3	511.848,528 645.212,183	4	511.834,139 645.226,187	20.079
4	511.834,139 645.226,187	5	511.822,054 645.236,106	15.634
5	511.822,054 645.236,106	6	511.822,951 645.232,358	3.854



Punct început	X / Y	Punct sfârșit	X / Y	Lungime segment (** (m)
6	511.822,951 645.232,358	7	511.812,164 645.212,21	22.854
7	511.812,164 645.212,21	8	511.801,559 645.196,256	19.157
8	511.801,559 645.196,256	9	511.800,325 645.192,665	3.797
9	511.800,325 645.192,665	10	511.789,754 645.171,56	23.604
10	511.789,754 645.171,56	11	511.778,127 645.148,121	26.164
11	511.778,127 645.148,121	12	511.777,085 645.145,937	2.42
12	511.777,085 645.145,937	13	511.774,463 645.140,166	6.339
13	511.774,463 645.140,166	14	511.763,409 645.110,062	32.069
14	511.763,409 645.110,062	15	511.758,191 645.082,682	27.873
15	511.758,191 645.082,682	16	511.757,521 645.079,2	3.546
16	511.757,521 645.079,2	17	511.761,655 645.079,235	4.134
17	511.761,655 645.079,235	1	511.762,915 645.093,719	14.539

\*\* Lungimile segmentelor sunt determinate în planul de proiecție Stereo 70 și sunt rotunjite la 1 milimetru.

\*\*\* Distanța dintre puncte este formată din segmente cumulate ce sunt mai mici decât valoarea 1 milimetru.



**DATE DESPRE IMOBILUL NR. 1122**

Oficiul de Cadastru și Publicitate Imobiliară SUCEAVA  
Biroul de Cadastru și Publicitate Imobiliară Vatra Dornei

**A. Partea I. Descrierea imobilului**

TEREN Extravilan

Adresa: Jud. Suceava

Nr. Crt	Nr cadastral Nr. topografic	Suprafața* (mp)	Observații / Referințe
A1	32397	10.000	Sector cadastral:30 Teren neimprejmuit;

**B. Partea II. Proprietari și acte**

Inscrieri privitoare la dreptul de proprietate și alte drepturi reale		Referințe
<b>1472 / 02/02/2021</b>		
Act Notarial nr. 250, din 02/02/2021 emis de Vasilut Niculina;		
B2	Intabulare, drept de PROPRIETATE, bun comun în devălmășie, dobândit prin Convenție, cota actuala 1/1, cota initiala 1/1 1) PILUG ILIE 2) PILUG MONIKA	A1

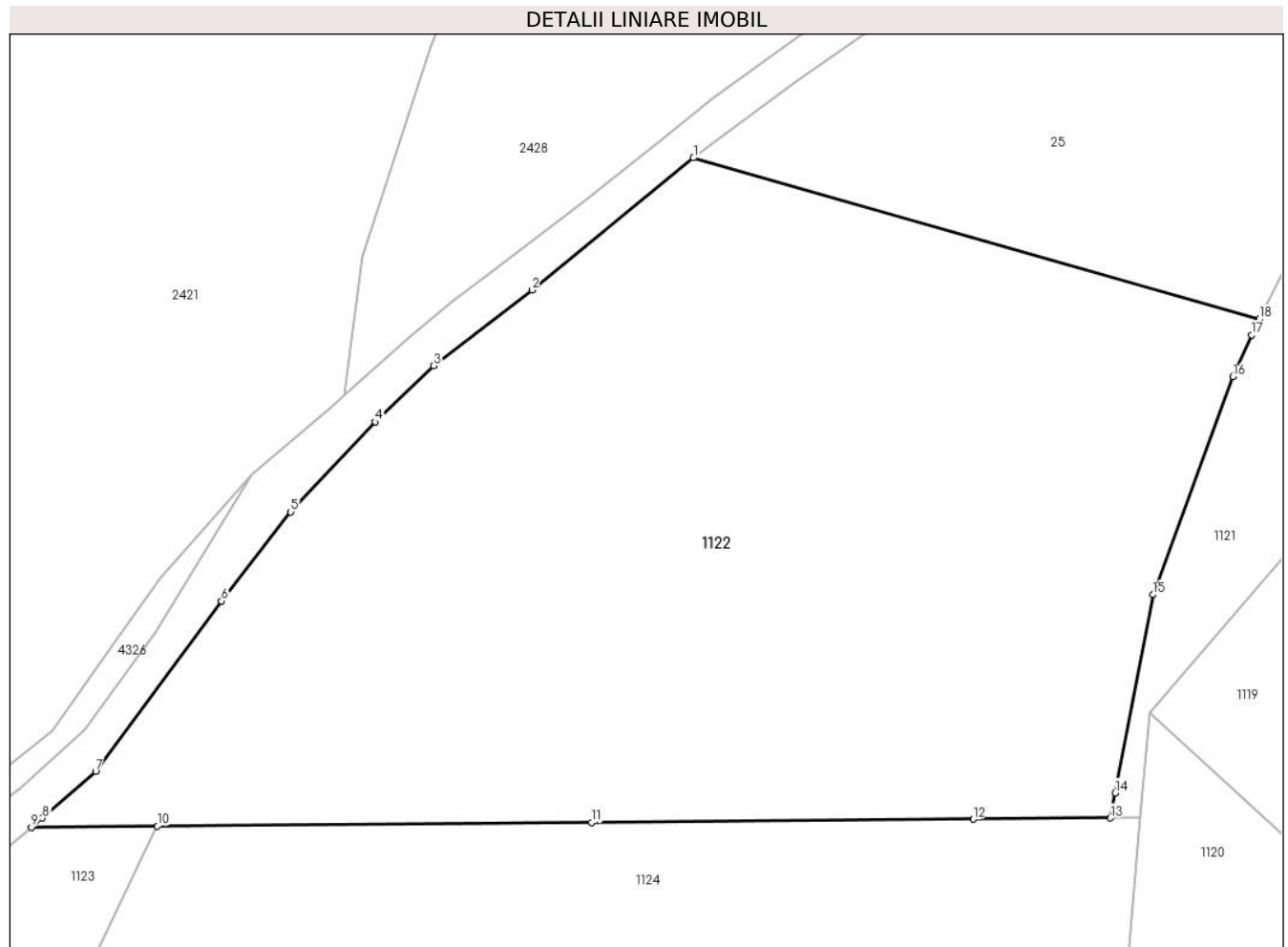
**C. Partea III. SARCINI .**

Inscrieri privind dezmembramintele dreptului de proprietate, drepturi reale de garanție și sarcini	Referințe
NU SUNT	

**Teren**

Nr cadastral	Suprafața (mp)*	Observații / Referințe
32397	10.000	

\* Suprafața este determinată în planul de proiecție Stereo 70.



**Date referitoare la teren**

Crt	Categorie folosință	Intra vilan	Suprafața (mp)	Tarla	Parcelă	Nr. topo	Observații / Referințe
1	padure	NU	10.000	-	-	-	Imobil neimprejmuit

**Lungime Segmente**

1) Valorile lungimilor segmentelor sunt obținute din proiecție în plan.

Punct început	X / Y	Punct sfârșit	X / Y	Lungime segment (** (m)
1	511.699,887 645.170,391	2	511.677,548 645.152,158	28.835
2	511.677,548 645.152,158	3	511.663,963 645.141,694	17.148
3	511.663,963 645.141,694	4	511.655,912 645.133,921	11.191
4	511.655,912 645.133,921	5	511.644,21 645.121,491	17.072
5	511.644,21 645.121,491	6	511.634,65 645.109,197	15.574

Punct început	X / Y	Punct sfârșit	X / Y	Lungime segment (** (m)
6	511.634,65 645.109,197	7	511.617,229 645.085,672	29.273
7	511.617,229 645.085,672	8	511.609,892 645.079,219	9.771
8	511.609,892 645.079,219	9	511.608,368 645.077,943	1.988
9	511.608,368 645.077,943	10	511.625,761 645.078,09	17.394
10	511.625,761 645.078,09	11	511.685,825 645.078,596	60.066
11	511.685,825 645.078,596	12	511.738,553 645.079,04	52.73
12	511.738,553 645.079,04	13	511.757,521 645.079,2	18.969
13	511.757,521 645.079,2	14	511.758,191 645.082,682	3.546
14	511.758,191 645.082,682	15	511.763,409 645.110,062	27.873
15	511.763,409 645.110,062	16	511.774,463 645.140,166	32.069
16	511.774,463 645.140,166	17	511.777,085 645.145,937	6.339
17	511.777,085 645.145,937	18	511.778,127 645.148,121	2.42
18	511.778,127 645.148,121	1	511.699,887 645.170,391	81.348

\*\* Lungimile segmentelor sunt determinate în planul de proiecție Stereo 70 și sunt rotunjite la 1 milimetru.

\*\*\* Distanța dintre puncte este formată din segmente cumulate ce sunt mai mici decât valoarea 1 milimetru.



**DATE DESPRE IMOBILUL NR. 1123**

Oficiul de Cadastru și Publicitate Imobiliară SUCEAVA  
Biroul de Cadastru și Publicitate Imobiliară Vatra Dornei

**A. Partea I. Descrierea imobilului**

TEREN Extravilan

Adresa: Jud. Suceava

Nr. Crt	Nr cadastral Nr. topografic	Suprafața* (mp)	Observații / Referințe
A1		1.356	Sector cadastral:30 Teren imprejmuit; 4442/11 (CF 2168 Dorna Candrenilor)

**B. Partea II. Proprietari și acte**

Inscrieri privitoare la dreptul de proprietate și alte drepturi reale		Referințe
/		
Act Normativ nr. 7, din 13/03/1996 emis de PARLAMENTUL ROMANIEI;		
B1	Intabulare, drept de PROPRIETATE, dobandit prin Lege, cota actuala 1/1, cota initiala 1/1 1) <b>NEIDENTIFICAT NEIDENTIFICAT</b>	A1
Act Administrativ nr. 9207, din 22/11/2022 emis de PRIMARIA COMUNEI POIANA STAMPEI;		
B2	SE NOTEAZA POSESIA FAPTICA IN FAVOAREA LUI 1) <b>PILUG GRIGORE</b> 2) <b>PILUG FEVRONIA-VIORICA</b>	A1

**C. Partea III. SARCINI .**

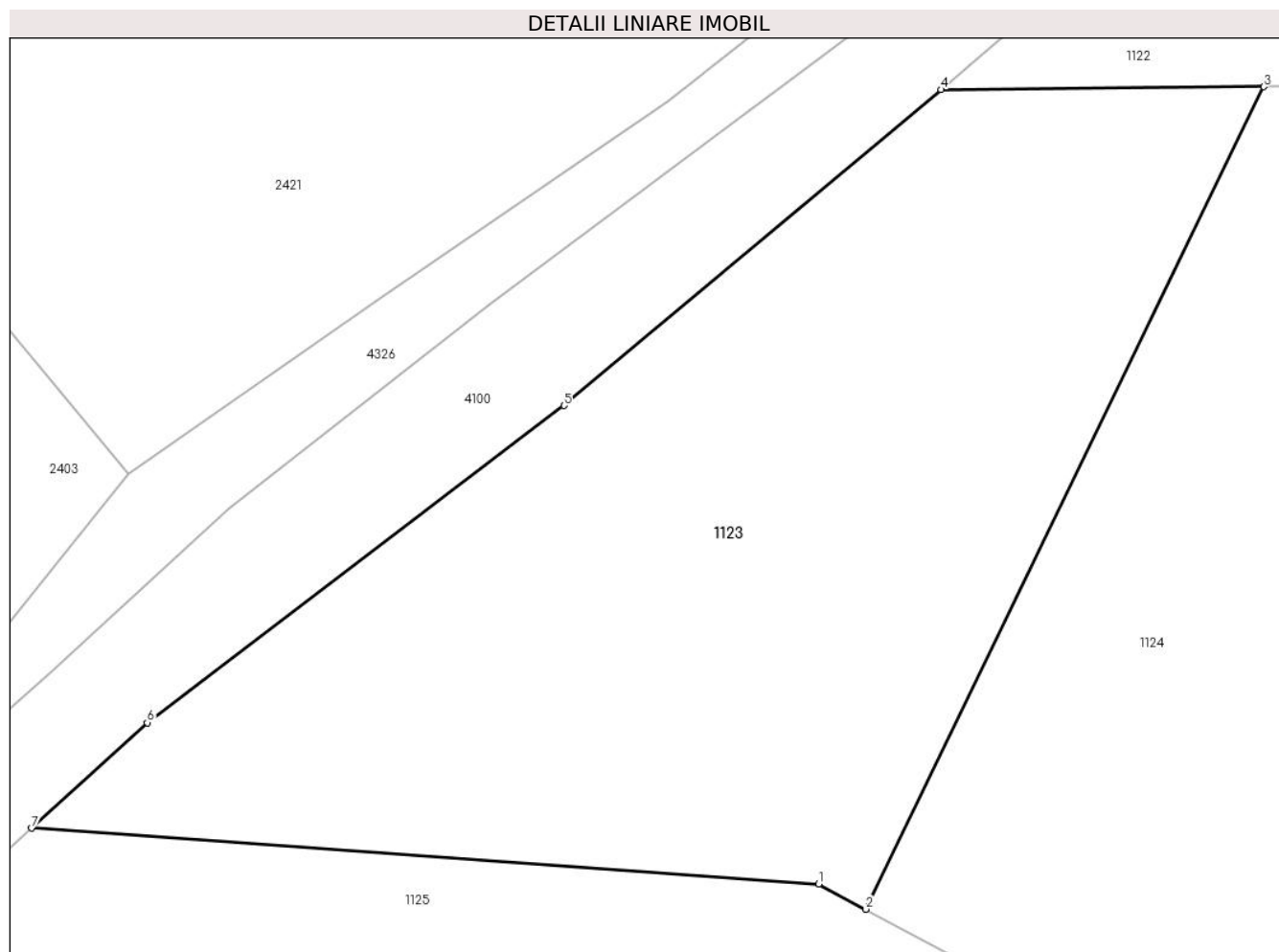
Inscrieri privind dezmembramintele dreptului de proprietate, drepturi reale de garanție și sarcini	Referințe
NU SUNT	

## Anexa Nr. 1 La Partea I

## Teren

Nr cadastral	Suprafața (mp)*	Observații / Referințe
	1.356	4442/11 (CF 2168 Dorna Candrenilor)

\* Suprafața este determinată în planul de proiecție Stereo 70.



## Date referitoare la teren

Crt	Categorie folosință	Intravilan	Suprafața (mp)	Tarla	Parcelă	Nr. topo	Observații / Referințe
1	pasune	NU	1.356	-	-	-	

## Lungime Segmente

1) Valorile lungimilor segmentelor sunt obținute din proiecție în plan.

Punct început	X / Y	Punct sfârșit	X / Y	Lungime segment (** (m)
1	511.601,781 645.035,175	2	511.604,319 645.033,822	2.876
2	511.604,319 645.033,822	3	511.625,761 645.078,09	49.188
3	511.625,761 645.078,09	4	511.608,368 645.077,943	17.394
4	511.608,368 645.077,943	5	511.588,059 645.060,936	26.489
5	511.588,059 645.060,936	6	511.565,611 645.043,861	28.204



Punct început	X / Y	Punct sfârșit	X / Y	Lungime segment (** (m)
6	511.565,611 645.043,861	7	511.559,382 645.038,181	8.43
7	511.559,382 645.038,181	1	511.601,781 645.035,175	42.505

\*\* Lungimile segmentelor sunt determinate în planul de proiecție Stereo 70 și sunt rotunjite la 1 milimetru.

\*\*\* Distanța dintre puncte este formată din segmente cumulate ce sunt mai mici decât valoarea 1 milimetru.



**DATE DESPRE IMOBILUL NR. 1124**

Oficiul de Cadastru și Publicitate Imobiliară SUCEAVA  
Biroul de Cadastru și Publicitate Imobiliară Vatra Dornei

**A. Partea I. Descrierea imobilului**

TEREN Extravilan

Adresa: Jud. Suceava

Nr. Crt	Nr cadastral Nr. topografic	Suprafața* (mp)	Observații / Referințe
A1		10.532	Sector cadastral:30 Teren neimprejmuit; 4442/63 ( CF 564 Dorna Candrenilor_ CF 31873 Poiana Stampei)

**B. Partea II. Proprietari și acte**

Inscrieri privitoare la dreptul de proprietate și alte drepturi reale		Referințe
/		
Act Normativ nr. 7, din 13/03/1996 emis de PARLAMENTUL ROMANIEI;		
B1	Intabulare, drept de PROPRIETATE, dobandit prin Lege, cota actuala 1/1, cota initiala 1/1 1) <b>NEIDENTIFICAT NEIDENTIFICAT</b>	A1
Act Administrativ nr. 5816, din 04/07/2023 emis de PRIMARIA COMUNEI POIANA STAMPEI;		
B2	SE NOTEAZA POSESIA FAPTICA IN FAVOAREA LUI 1) <b>NICULESCU COSTICA, LIPSA CNP</b>	A1

**C. Partea III. SARCINI .**

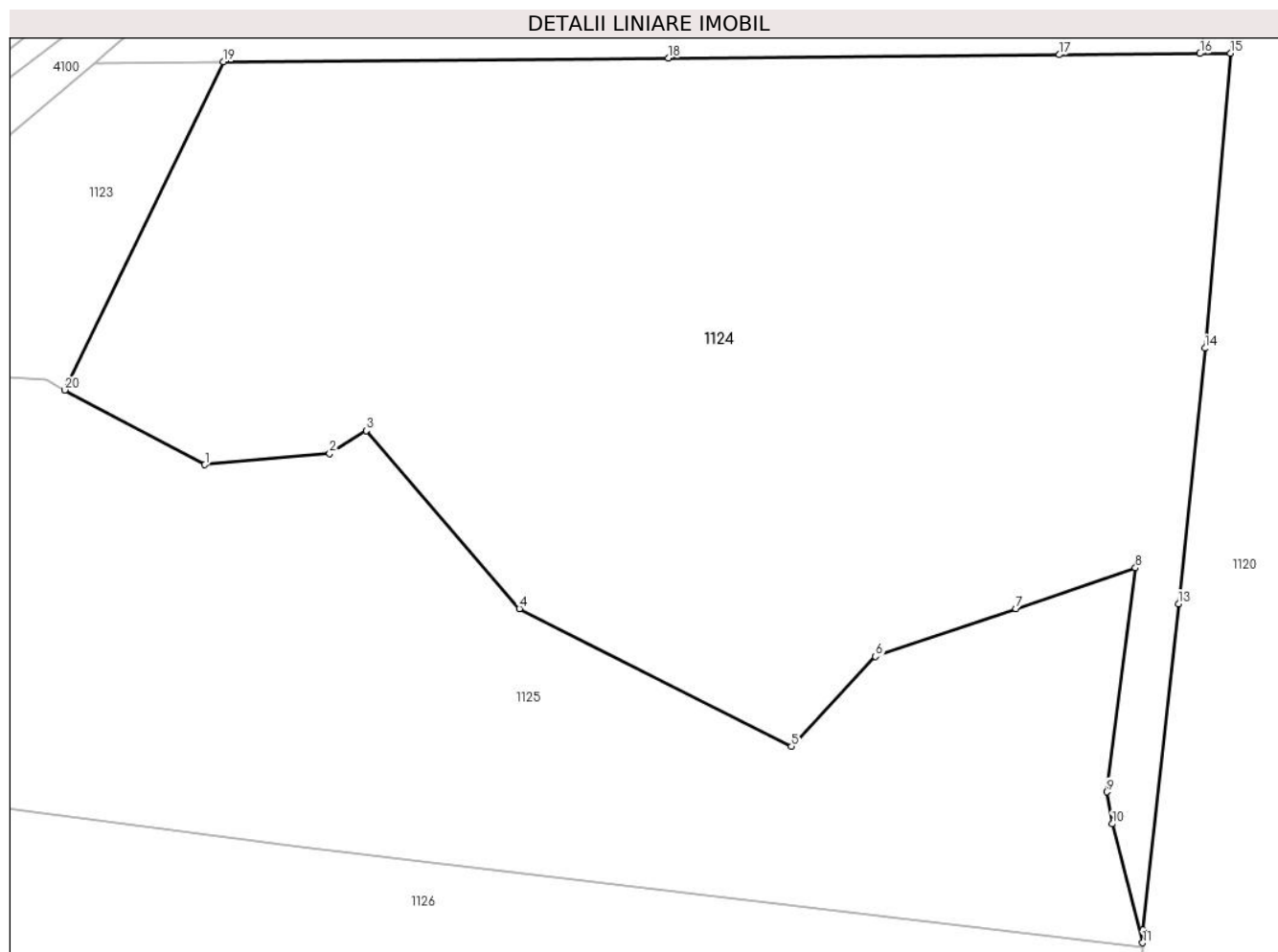
Inscrieri privind dezmembramintele dreptului de proprietate, drepturi reale de garanție și sarcini	Referințe
NU SUNT	

## Anexa Nr. 1 La Partea I

## Teren

Nr cadastral	Suprafața (mp)*	Observații / Referințe
	10.532	4442/63 ( CF 564 Dorna Candrenilor_ CF 31873 Poiana Stampei)

\* Suprafața este determinată în planul de proiecție Stereo 70.



## Date referitoare la teren

Crt	Categorie folosință	Intravilan	Suprafața (mp)	Tarla	Parcelă	Nr. topo	Observații / Referințe
1	pasune	NU	10.532	-	-	-	

## Lungime Segmente

1) Valorile lungimilor segmentelor sunt obținute din proiecție în plan.

Punct început	X / Y	Punct sfârșit	X / Y	Lungime segment (** (m)
1	511.623,23 645.023,738	2	511.640,07 645.025,233	16.906
2	511.640,07 645.025,233	3	511.645,011 645.028,324	5.828
3	511.645,011 645.028,324	4	511.665,673 645.004,324	31.669
4	511.665,673 645.004,324	5	511.702,411 644.985,772	41.156
5	511.702,411 644.985,772	6	511.713,746 644.997,877	16.584

Punct început	X / Y	Punct sfârșit	X / Y	Lungime segment (** (m)
6	511.713,746 644.997,877	7	511.732,677 645.004,329	20.0
7	511.732,677 645.004,329	8	511.748,826 645.009,832	17.061
8	511.748,826 645.009,832	9	511.744,975 644.979,626	30.45
9	511.744,975 644.979,626	10	511.745,696 644.975,301	4.385
10	511.745,696 644.975,301	11	511.749,794 644.959,277	16.54
11	511.749,794 644.959,277	12	511.749,867 644.961,0	1.725
12	511.749,867 644.961,0	13	511.754,627 645.004,981	44.238
13	511.754,627 645.004,981	14	511.758,194 645.039,452	34.655
14	511.758,194 645.039,452	15	511.761,655 645.079,235	39.933
15	511.761,655 645.079,235	16	511.757,521 645.079,2	4.134
16	511.757,521 645.079,2	17	511.738,553 645.079,04	18.969
17	511.738,553 645.079,04	18	511.685,825 645.078,596	52.73
18	511.685,825 645.078,596	19	511.625,761 645.078,09	60.066
19	511.625,761 645.078,09	20	511.604,319 645.033,822	49.188
20	511.604,319 645.033,822	1	511.623,23 645.023,738	21.432

\*\* Lungimile segmentelor sunt determinate în planul de proiecție Stereo 70 și sunt rotunjite la 1 milimetru.

\*\*\* Distanța dintre puncte este formată din segmente cumulate ce sunt mai mici decât valoarea 1 milimetru.



**DATE DESPRE IMOBILUL NR. 1125**

Oficiul de Cadastru și Publicitate Imobiliară SUCEAVA  
Biroul de Cadastru și Publicitate Imobiliară Vatra Dornei

**A. Partea I. Descrierea imobilului**

TEREN Extravilan

Adresa: Jud. Suceava

Nr. Crt	Nr cadastral Nr. topografic	Suprafața* (mp)	Observații / Referințe
A1		10.000	Sector cadastral:30 Teren neimprejmuit;

**B. Partea II. Proprietari și acte**

Inscrieri privitoare la dreptul de proprietate și alte drepturi reale		Referințe
/		
Act Administrativ nr. 165, din 30/08/1996 emis de CJPSDPAT SUCEAVA;		
B1	Intabulare, drept de PROPRIETATE, dobandit prin Reconstituire, cota actuala 1/1, cota initiala 1/1 1) PILUG V.MARIA, LIPSA CNP	A1

**C. Partea III. SARCINI .**

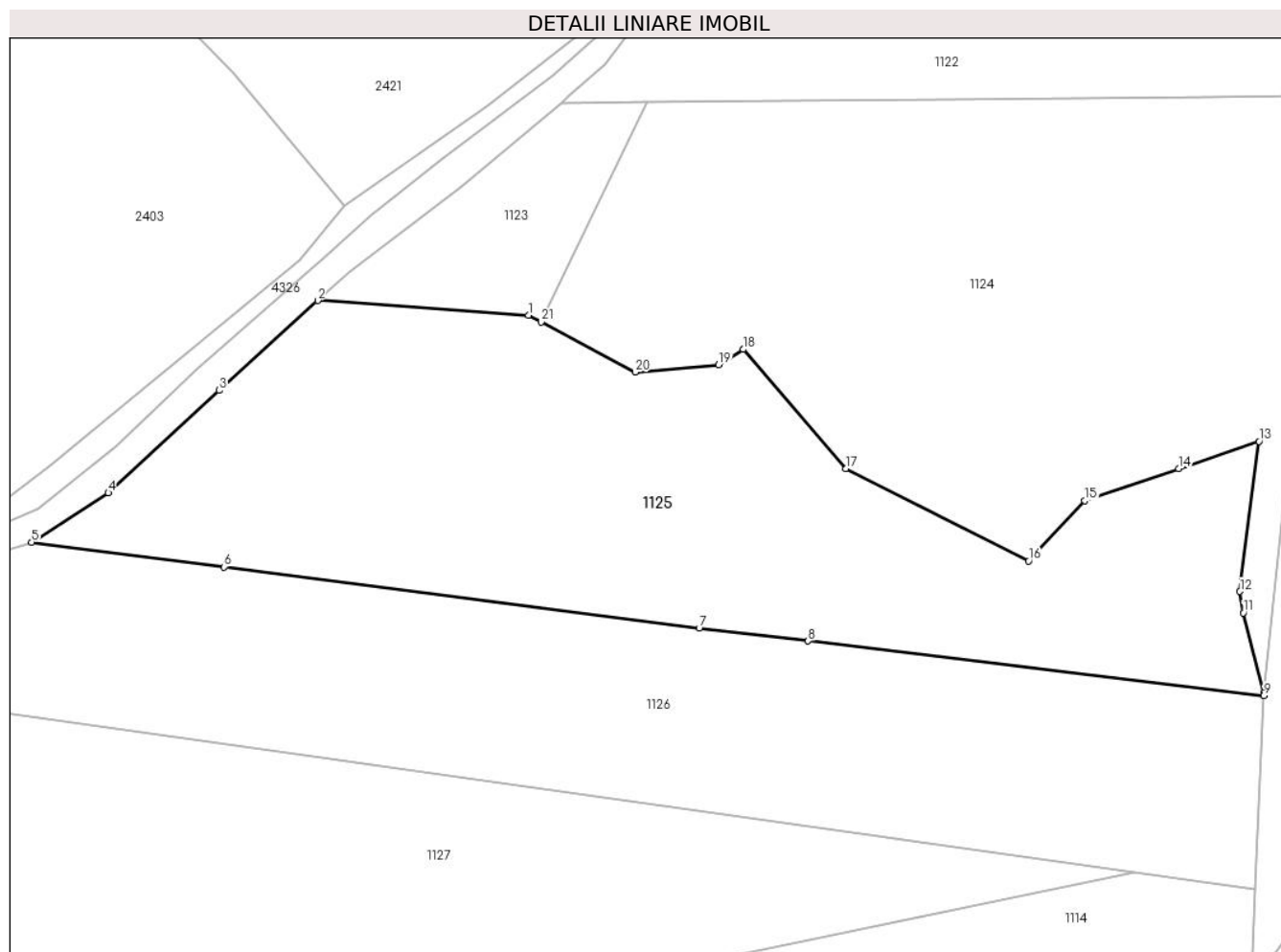
Inscrieri privind dezmembramintele dreptului de proprietate, drepturi reale de garanție și sarcini	Referințe
NU SUNT	

## Anexa Nr. 1 La Partea I

## Teren

Nr cadastral	Suprafața (mp)*	Observații / Referințe
	10.000	

\* Suprafața este determinată în planul de proiecție Stereo 70.



## Date referitoare la teren

Crt	Categorie folosință	Intravilan	Suprafața (mp)	Tarla	Parcelă	Nr. topo	Observații / Referințe
1	padure	NU	10.000	-	-	-	

## Lungime Segmente

1) Valorile lungimilor segmentelor sunt obținute din proiecție în plan.

Punct început	X / Y	Punct sfârșit	X / Y	Lungime segment (** (m)
1	511.601,781 645.035,175	2	511.559,382 645.038,181	42.505
3	511.539,528 645.020,079	4	511.517,196 644.999,468	30.39
5	511.501,761 644.989,556	6	511.540,532 644.984,57	39.09
7	511.636,14 644.972,273	8	511.658,034 644.969,654	22.05
9	511.749,768 644.958,678	10	511.749,794 644.959,277	0.6

Punct început	X / Y	Punct sfârșit	X / Y	Lungime segment (** (m)
2	511.559,382 645.038,181	3	511.539,528 645.020,079	26.868
4	511.517,196 644.999,468	5	511.501,761 644.989,556	18.344
6	511.540,532 644.984,57	7	511.636,14 644.972,273	96.396
8	511.658,034 644.969,654	9	511.749,768 644.958,678	92.388
10	511.749,794 644.959,277	11	511.745,696 644.975,301	16.54



Punct început	X / Y	Punct sfârșit	X / Y	Lungime segment (** (m)
11	511.745,696 644.975,301	12	511.744,975 644.979,626	4.385
13	511.748,826 645.009,832	14	511.732,677 645.004,329	17.061
15	511.713,746 644.997,877	16	511.702,411 644.985,772	16.584
17	511.665,673 645.004,324	18	511.645,011 645.028,324	31.669
19	511.640,07 645.025,233	20	511.623,23 645.023,738	16.906
21	511.604,319 645.033,822	1	511.601,781 645.035,175	2.876

Punct început	X / Y	Punct sfârșit	X / Y	Lungime segment (** (m)
12	511.744,975 644.979,626	13	511.748,826 645.009,832	30.45
14	511.732,677 645.004,329	15	511.713,746 644.997,877	20.0
16	511.702,411 644.985,772	17	511.665,673 645.004,324	41.156
18	511.645,011 645.028,324	19	511.640,07 645.025,233	5.828
20	511.623,23 645.023,738	21	511.604,319 645.033,822	21.432

\*\* Lungimile segmentelor sunt determinate în planul de proiecție Stereo 70 și sunt rotunjite la 1 milimetru.

\*\*\* Distanța dintre puncte este formată din segmente cumulate ce sunt mai mici decât valoarea 1 milimetru.



**DATE DESPRE IMOBILUL NR. 1126**

Oficiul de Cadastru și Publicitate Imobiliară SUCEAVA  
 Biroul de Cadastru și Publicitate Imobiliară Vatra Dornei

**A. Partea I. Descrierea imobilului**

TEREN Extravilan

Nr. topografic:4442/13

Adresa: Jud. Suceava

Nr. Crt	Nr cadastral Nr. topografic	Suprafața* (mp)	Observații / Referințe
A1		10.000	Sector cadastral:30 Teren neimprejmuit;

**B. Partea II. Proprietari și acte**

Inscrieri privitoare la dreptul de proprietate și alte drepturi reale		Referințe
/		
Act Administrativ nr. 717, din 23/09/1997 emis de CJPSDPAT SUCEAVA;		
B1	Intabulare, drept de PROPRIETATE, dobandit prin Lege, cota actuala 1/1, cota initiala 1/1 1) PILUG NICHITA, LIPSA CNP	A1

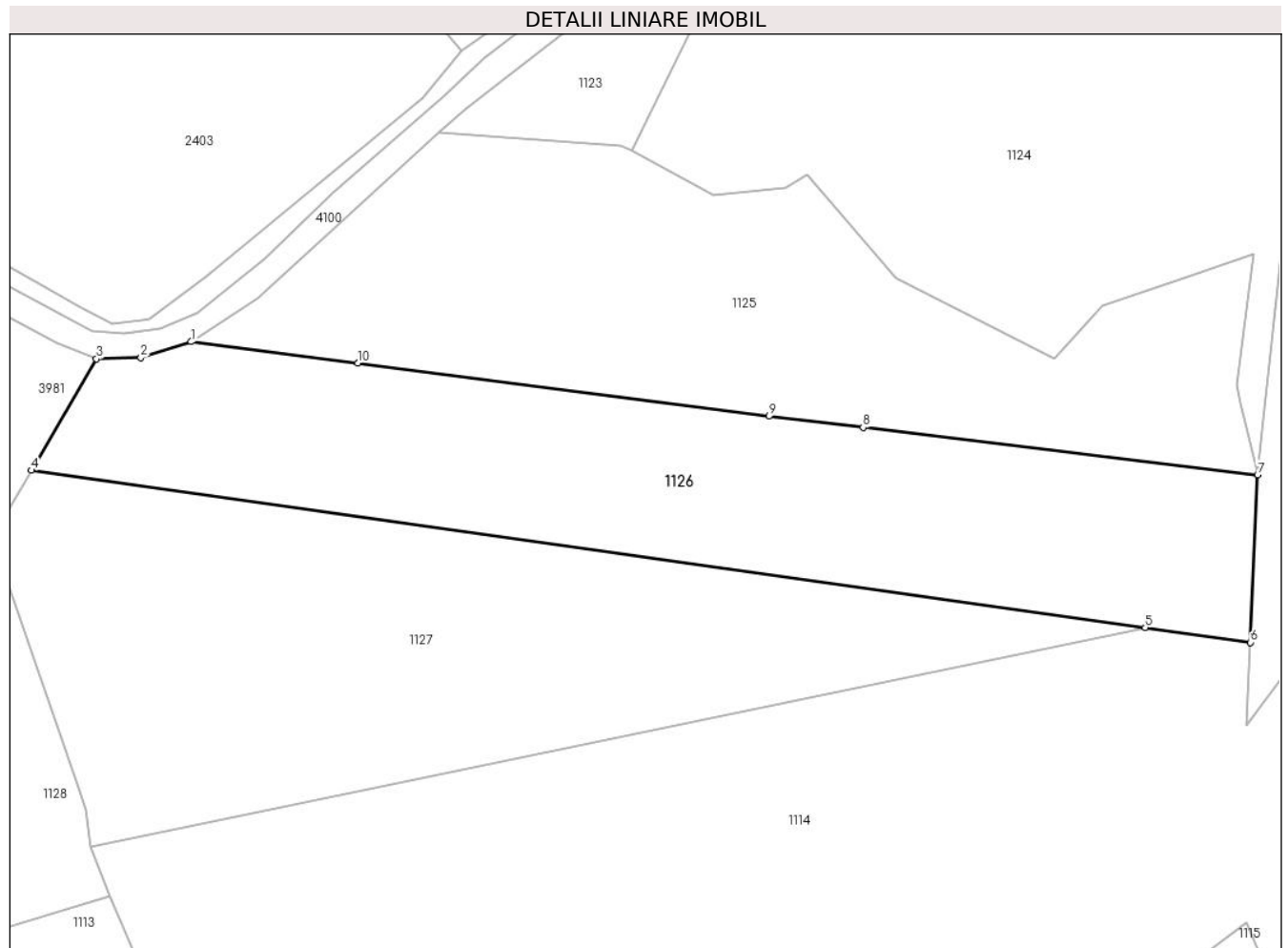
**C. Partea III. SARCINI .**

Inscrieri privind dezmembramintele dreptului de proprietate, drepturi reale de garanție și sarcini	Referințe
NU SUNT	

**Teren**

Nr cadastral	Suprafața (mp)*	Observații / Referințe
	10.000	

\* Suprafața este determinată în planul de proiecție Stereo 70.



**Date referitoare la teren**

Crt	Categorie folosință	Intravilan	Suprafața (mp)	Tarla	Parcelă	Nr. topo	Observații / Referințe
1	padure	NU	10.000	-	-	-	

**Lungime Segmente**

1) Valorile lungimilor segmentelor sunt obținute din proiecție în plan.

Punct început	X / Y	Punct sfârșit	X / Y	Lungime segment (** (m)
1	511.501,761 644.989,556	2	511.490,068 644.985,86	12.263
2	511.490,068 644.985,86	3	511.479,726 644.985,61	10.345
3	511.479,726 644.985,61	4	511.464,622 644.959,69	30.0
4	511.464,622 644.959,69	5	511.723,66 644.923,176	261.599
5	511.723,66 644.923,176	6	511.748,107 644.919,733	24.688

Punct început	X / Y	Punct sfârșit	X / Y	Lungime segment (** (m)
6	511.748,107 644.919,733	7	511.749,768 644.958,678	38.98
7	511.749,768 644.958,678	8	511.658,034 644.969,654	92.388
8	511.658,034 644.969,654	9	511.636,14 644.972,273	22.05
9	511.636,14 644.972,273	10	511.540,532 644.984,57	96.396
10	511.540,532 644.984,57	1	511.501,761 644.989,556	39.09

\*\* Lungimile segmentelor sunt determinate în planul de proiecție Stereo 70 și sunt rotunjite la 1 milimetru.

\*\*\* Distanța dintre puncte este formată din segmente cumulate ce sunt mai mici decât valoarea 1 milimetru.



**DATE DESPRE IMOBILUL NR. 1127**

Oficiul de Cadastru și Publicitate Imobiliară SUCEAVA  
Biroul de Cadastru și Publicitate Imobiliară Vatra Dornei

**A. Partea I. Descrierea imobilului**

TEREN Extravilan

Adresa: Jud. Suceava

Nr. Crt	Nr cadastral Nr. topografic	Suprafața* (mp)	Observații / Referințe
A1		11.511	Sector cadastral:30 Teren neimprejmuit; 4442/20 ( CF 507 Dorna Candrenilor)

**B. Partea II. Proprietari și acte**

Inscrieri privitoare la dreptul de proprietate și alte drepturi reale		Referințe
/		
Act Normativ nr. 7, din 13/03/1996 emis de PARLAMENTUL ROMANIEI;		
B1	Intabulare, drept de PROPRIETATE, dobandit prin Lege, cota actuala 1/1, cota initiala 1/1 1) <b>NEIDENTIFICAT NEIDENTIFICAT</b>	A1
Act Administrativ nr. 5066, din 31/05/2023 emis de PRIMARIA COMUNEI POIANA STAMPEI;		
B2	SE NOTEAZA POSESIA FAPTICA IN FAVOAREA LUI 1) <b>PILUG MARCEL</b>	A1

**C. Partea III. SARCINI .**

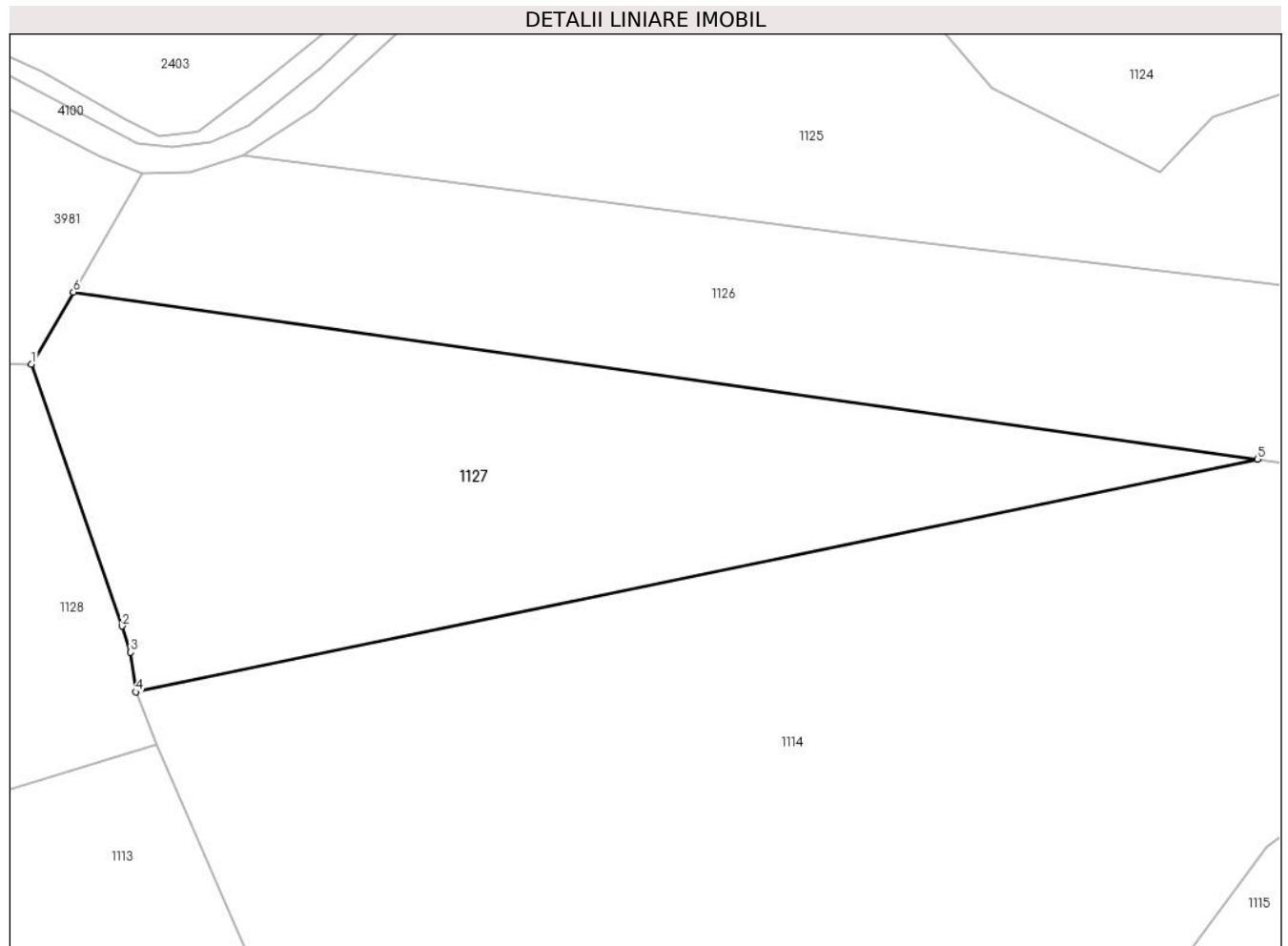
Inscrieri privind dezmembramintele dreptului de proprietate, drepturi reale de garanție și sarcini	Referințe
NU SUNT	

## Anexa Nr. 1 La Partea I

## Teren

Nr cadastral	Suprafața (mp)*	Observații / Referințe
	11.511	4442/20 ( CF 507 Dorna Candrenilor)

\* Suprafața este determinată în planul de proiecție Stereo 70.



## Date referitoare la teren

Crt	Categorie folosință	Intravilan	Suprafața (mp)	Tarla	Parcelă	Nr. topo	Observații / Referințe
1	pasune	NU	11.511	-	-	-	

## Lungime Segmente

1) Valorile lungimilor segmentelor sunt obținute din proiecție în plan.

Punct început	X / Y	Punct sfârșit	X / Y	Lungime segment (** (m)
1	511.455,442 644.943,937	2	511.475,298 644.886,758	60.528
2	511.475,298 644.886,758	3	511.477,138 644.881,047	6.0
3	511.477,138 644.881,047	4	511.478,247 644.872,323	8.794
4	511.478,247 644.872,323	5	511.723,66 644.923,176	250.626
5	511.723,66 644.923,176	6	511.464,622 644.959,69	261.599



Punct început	X / Y	Punct sfârșit	X / Y	Lungime segment (** (m)
6	511.464,622 644.959,69	1	511.455,442 644.943,937	18.233

\*\* Lungimile segmentelor sunt determinate în planul de proiecție Stereo 70 și sunt rotunjite la 1 milimetru.

\*\*\* Distanța dintre puncte este formată din segmente cumulate ce sunt mai mici decât valoarea 1 milimetru.



**DATE DESPRE IMOBILUL NR. 1128**

Oficiul de Cadastru și Publicitate Imobiliară SUCEAVA  
Biroul de Cadastru și Publicitate Imobiliară Vatra Dornei

**A. Partea I. Descrierea imobilului**

TEREN Extravilan

Adresa: Jud. Suceava

Nr. Crt	Nr cadastral Nr. topografic	Suprafața* (mp)	Observații / Referințe
A1		10.000	Sector cadastral:30 Teren neimprejmuit; 4442/13 (CF 507 Dorna Candrenilor_ CF 32569 Poiana Stampei)

**B. Partea II. Proprietari și acte**

Inscrieri privitoare la dreptul de proprietate și alte drepturi reale		Referințe
/		
Act Administrativ nr. 72, din 27/05/1995 emis de COMISIA COMUNALA JUDETUL SUCEAVA (ADEVERINTA NR. 72 DIN 27.05.1992);		
B1	Inscrierea provizorie, drept de PROPRIETATE, dobandit prin Lege, cota actuala 1/1, cota initiala 1/1 1) PILUG MARIA, LIPSA CNP DEFUNCT:Da 2) PILUG GHEORGHE, LIPSA CNP 3) CANDREA ELVIRA, LIPSA CNP 4) OLTEANU LAURENTIA, LIPSA CNP	A1

**C. Partea III. SARCINI .**

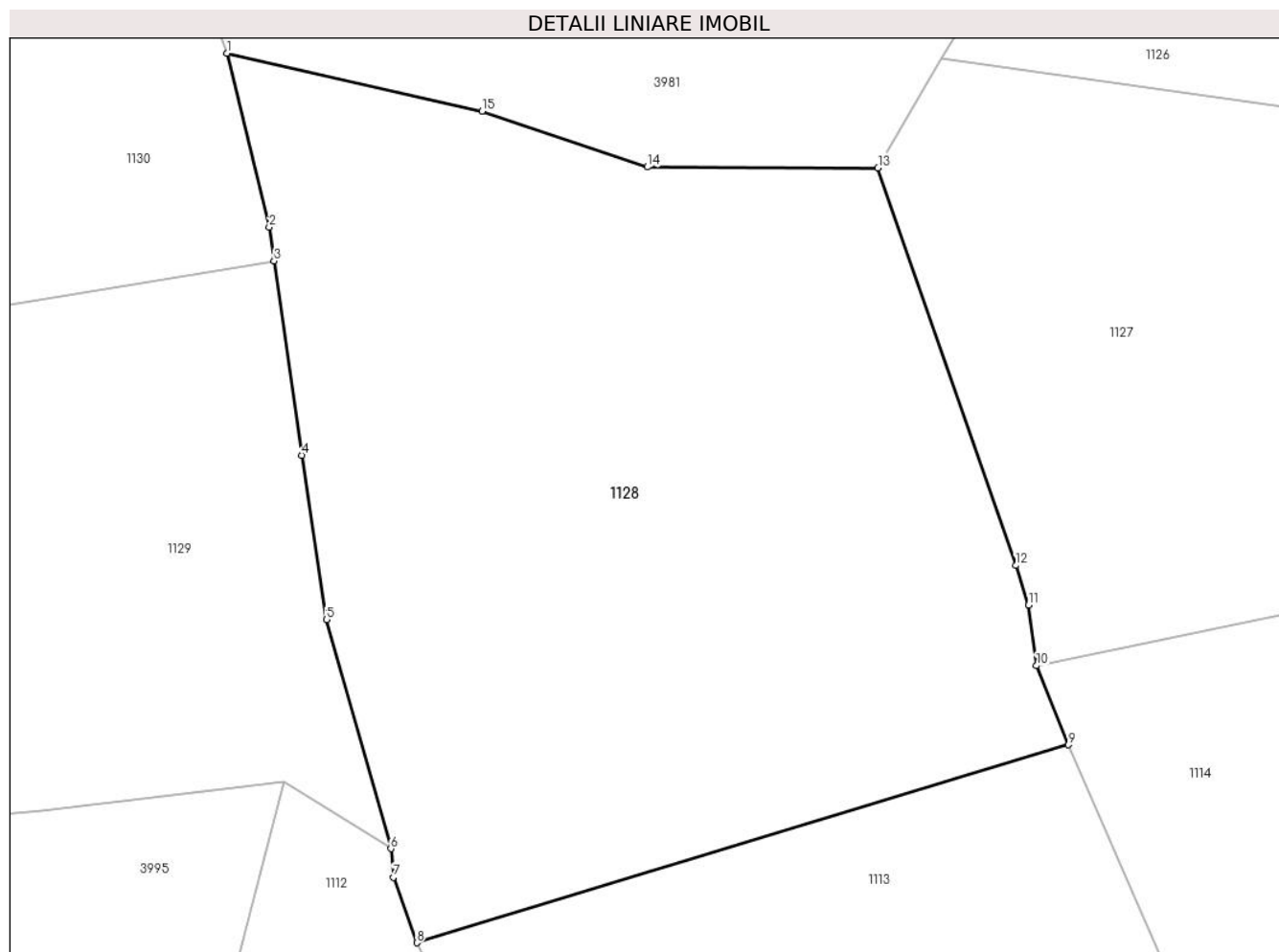
Inscrieri privind dezmembramintele dreptului de proprietate, drepturi reale de garanție și sarcini	Referințe
NU SUNT	

## Anexa Nr. 1 La Partea I

## Teren

Nr cadastral	Suprafața (mp)*	Observații / Referințe
	10.000	4442/13 (CF 507 Dorna Candrenilor_ CF 32569 Poiana Stampei)

\* Suprafața este determinată în planul de proiecție Stereo 70.



## Date referitoare la teren

Crt	Categorie folosință	Intravilan	Suprafața (mp)	Tarla	Parcelă	Nr. topo	Observații / Referințe
1	padure	NU	10.000	-	-	-	

## Lungime Segmente

1) Valorile lungimilor segmentelor sunt obținute din proiecție în plan.

Punct început	X / Y	Punct sfârșit	X / Y	Lungime segment (** (m)
1	511.361,716 644.960,447	2	511.367,799 644.935,454	25.723
2	511.367,799 644.935,454	3	511.368,495 644.930,575	4.928
3	511.368,495 644.930,575	4	511.372,486 644.902,594	28.264
4	511.372,486 644.902,594	5	511.376,047 644.878,949	23.912
5	511.376,047 644.878,949	6	511.385,305 644.846,01	34.215

Punct început	X / Y	Punct sfârșit	X / Y	Lungime segment (** (m)
6	511.385,305 644.846,01	7	511.385,682 644.841,89	4.137
7	511.385,682 644.841,89	8	511.389,051 644.832,475	10.0
8	511.389,051 644.832,475	9	511.482,869 644.860,941	98.041
9	511.482,869 644.860,941	10	511.478,247 644.872,323	12.285
10	511.478,247 644.872,323	11	511.477,138 644.881,047	8.794
11	511.477,138 644.881,047	12	511.475,298 644.886,758	6.0
12	511.475,298 644.886,758	13	511.455,442 644.943,937	60.528
13	511.455,442 644.943,937	14	511.422,233 644.944,085	33.209
14	511.422,233 644.944,085	15	511.398,429 644.952,126	25.125
15	511.398,429 644.952,126	1	511.361,716 644.960,447	37.644

\*\* Lungimile segmentelor sunt determinate în planul de proiecție Stereo 70 și sunt rotunjite la 1 milimetru.

\*\*\* Distanța dintre puncte este formată din segmente cumulate ce sunt mai mici decât valoarea 1 milimetru.



**DATE DESPRE IMOBILUL NR. 1129**

Oficiul de Cadastru și Publicitate Imobiliară SUCEAVA  
Biroul de Cadastru și Publicitate Imobiliară Vatra Dornei

**A. Partea I. Descrierea imobilului**

TEREN Extravilan

Adresa: Jud. Suceava

Nr. Crt	Nr cadastral Nr. topografic	Suprafața* (mp)	Observații / Referințe
A1		19.500	Sector cadastral:30 Teren neimprejmuit;

**B. Partea II. Proprietari și acte**

Inscrieri privitoare la dreptul de proprietate și alte drepturi reale		Referințe
/		
Act Administrativ nr. 257, din 11/11/2003 emis de CJPSDPAT SUCEAVA;		
B1	Intabulare, drept de PROPRIETATE, dobandit prin Lege, cota actuala 1/1, cota initiala 1/1 1) CHIPERI DORIN 2) CHIPERI PETRU 3) CHIPERI MARIA, LIPSA CNP 4) BADELITA CORNELIA, LIPSA CNP	A1

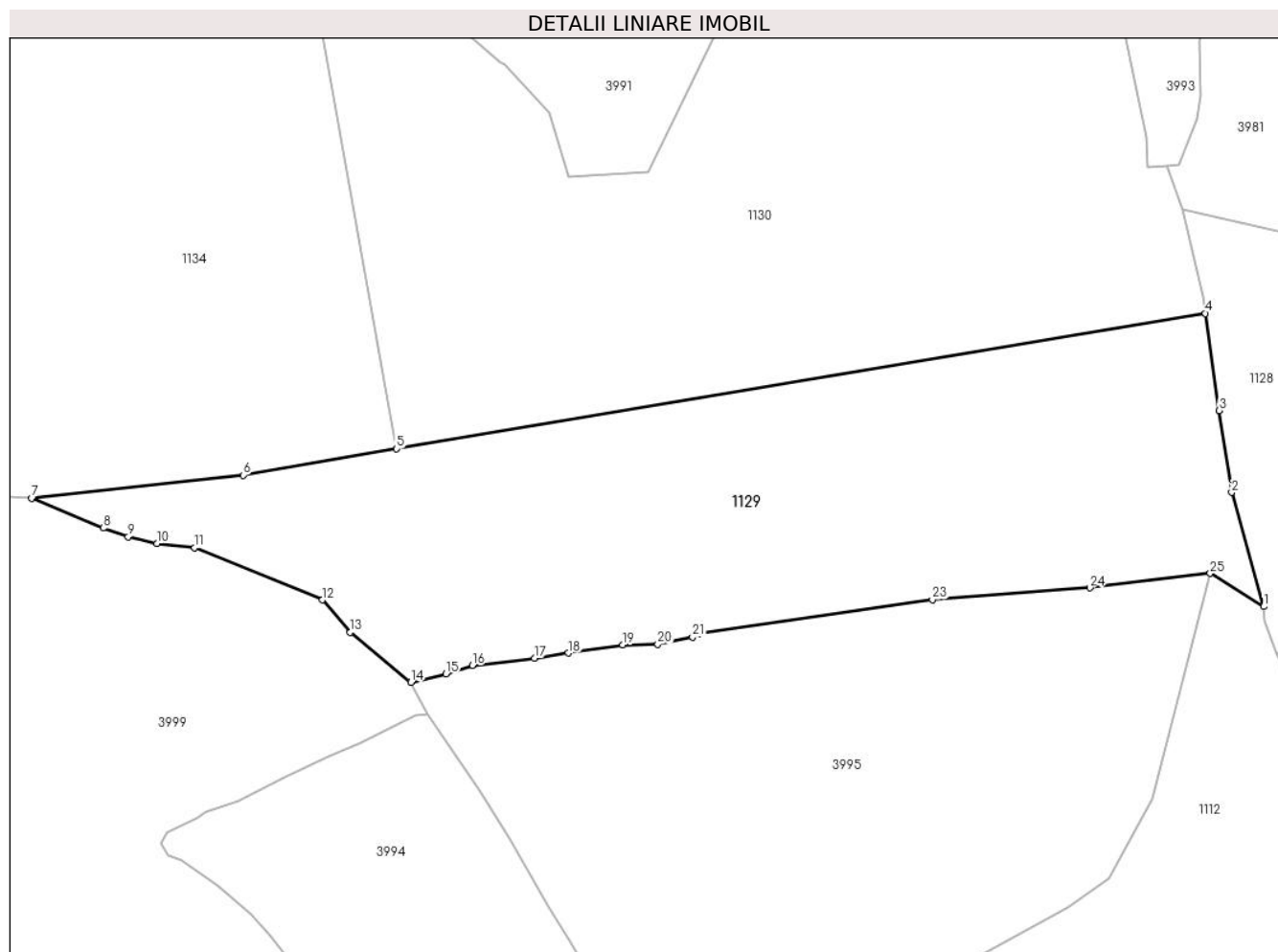
**C. Partea III. SARCINI .**

Inscrieri privind dezmembramintele dreptului de proprietate, drepturi reale de garanție și sarcini	Referințe
NU SUNT	

**Teren**

Nr cadastral	Suprafața (mp)*	Observații / Referințe
	19.500	

\* Suprafața este determinată în planul de proiecție Stereo 70.



**Date referitoare la teren**

Crt	Categorie folosință	Intra vilan	Suprafața (mp)	Tarla	Parcelă	Nr. topo	Observații / Referințe
1	padure	NU	19.500	-	-	-	

**Lungime Segmente**

1) Valorile lungimilor segmentelor sunt obținute din proiecție în plan.

Punct început	X / Y	Punct sfârșit	X / Y	Lungime segment (** (m)
1	511.385,305 644.846,01	2	511.376,047 644.878,949	34.215
3	511.372,486 644.902,594	4	511.368,495 644.930,575	28.264
5	511.134,884 644.891,526	6	511.090,584 644.883,92	44.948
7	511.029,482 644.877,293	8	511.050,179 644.868,662	22.425
9	511.057,385 644.866,129	10	511.065,717 644.864,258	8.539

Punct început	X / Y	Punct sfârșit	X / Y	Lungime segment (** (m)
2	511.376,047 644.878,949	3	511.372,486 644.902,594	23.912
4	511.368,495 644.930,575	5	511.134,884 644.891,526	236.852
6	511.090,584 644.883,92	7	511.029,482 644.877,293	61.46
8	511.050,179 644.868,662	9	511.057,385 644.866,129	7.638
10	511.065,717 644.864,258	11	511.076,573 644.863,03	10.925



Punct început	X / Y	Punct sfârșit	X / Y	Lungime segment (** (m)
11	511.076,573 644.863,03	12	511.113,488 644.847,918	39.888
13	511.121,523 644.838,631	14	511.138,999 644.824,106	22.724
15	511.149,118 644.826,527	16	511.156,743 644.828,984	8.011
17	511.174,669 644.831,057	18	511.184,465 644.832,572	9.912
19	511.200,243 644.834,898	20	511.210,344 644.835,152	10.104
21	511.220,368 644.837,154	22	511.222,407 644.838,165	2.276
23	511.289,601 644.848,07	24	511.335,082 644.851,408	45.603
25	511.369,864 644.855,57	1	511.385,305 644.846,01	18.161

Punct început	X / Y	Punct sfârșit	X / Y	Lungime segment (** (m)
12	511.113,488 644.847,918	13	511.121,523 644.838,631	12.28
14	511.138,999 644.824,106	15	511.149,118 644.826,527	10.405
16	511.156,743 644.828,984	17	511.174,669 644.831,057	18.045
18	511.184,465 644.832,572	19	511.200,243 644.834,898	15.949
20	511.210,344 644.835,152	21	511.220,368 644.837,154	10.222
22	511.222,407 644.838,165	23	511.289,601 644.848,07	67.92
24	511.335,082 644.851,408	25	511.369,864 644.855,57	35.03

\*\* Lungimile segmentelor sunt determinate în planul de proiecție Stereo 70 și sunt rotunjite la 1 milimetru.

\*\*\* Distanța dintre puncte este formată din segmente cumulate ce sunt mai mici decât valoarea 1 milimetru.



**DATE DESPRE IMOBILUL NR. 1130**

Oficiul de Cadastru și Publicitate Imobiliară SUCEAVA  
Biroul de Cadastru și Publicitate Imobiliară Vatra Dornei

**A. Partea I. Descrierea imobilului**

TEREN Extravilan

Adresa: Jud. Suceava

Nr. Crt	Nr cadastral Nr. topografic	Suprafața* (mp)	Observații / Referințe
A1		23.699	Sector cadastral:30 Teren neimpregmuit;

**B. Partea II. Proprietari și acte**

Inscrieri privitoare la dreptul de proprietate și alte drepturi reale		Referințe
/		
Act Administrativ nr. 276, din 20/07/2007 emis de CJPSDPAT SUCEAVA;		
B1	Intabulare, drept de PROPRIETATE, dobandit prin Lege, cota actuala 1/6, cota initiala 1/6 1) TIGANETEA C.IOAN VIRGIL 2) CHIPERI DORIN 3) CHIPERI PETRU 4) BADELITA CORNELIA, LIPSA CNP 5) CHIPERI MARIA, LIPSA CNP	A1
Act Notarial nr. 142, din 22/12/2015 emis de BNP ROTARU RAUL GABRIEL (CERTIFICAT DE MOSTENITOR NR. 142/22.12.2015);		
B2	Intabulare, drept de PROPRIETATE, dobandit prin Succesiune, cota actuala 1/6, cota initiala 1/6 1) CASUNEANU ANAMARIA	A1

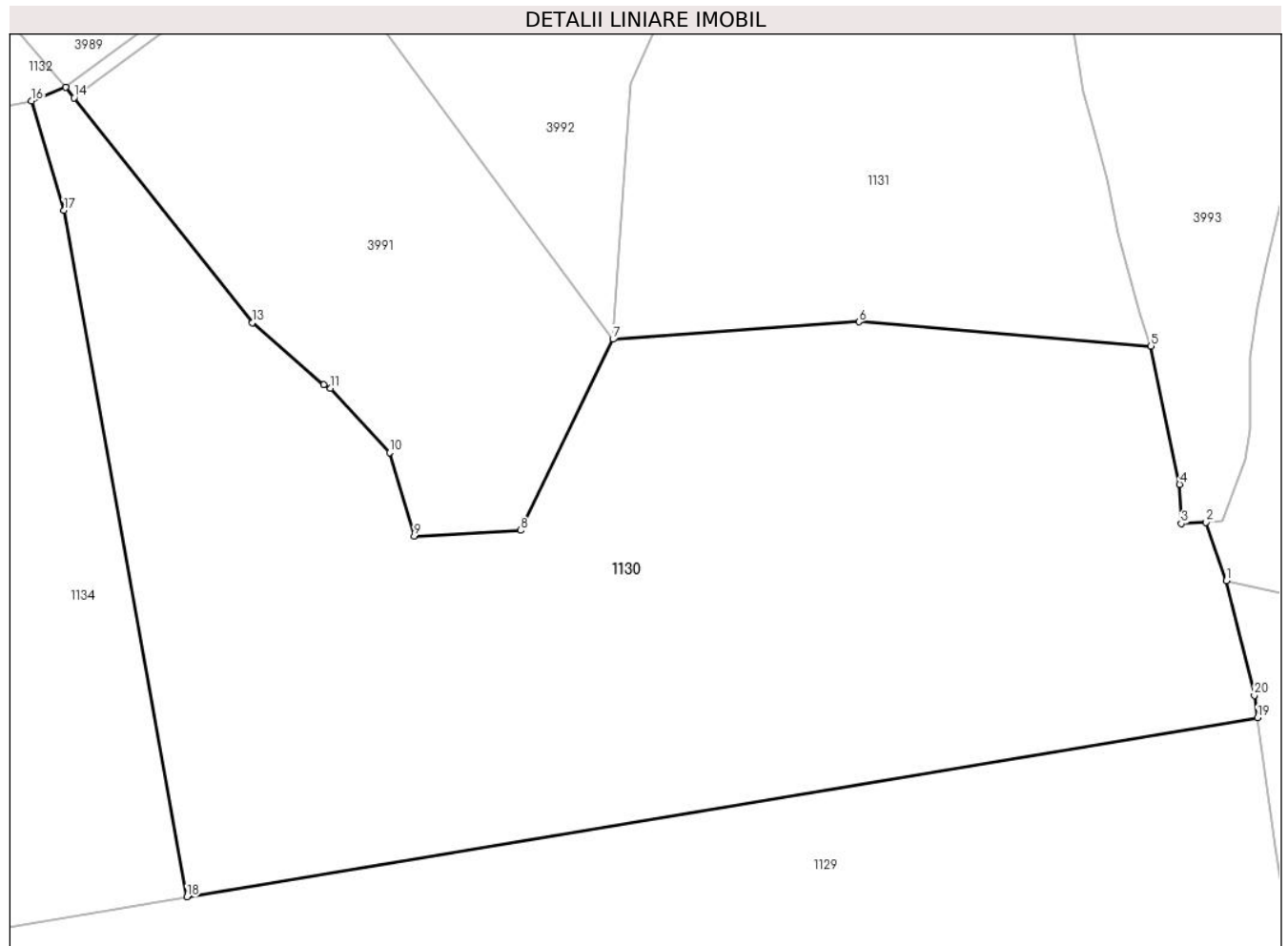
**C. Partea III. SARCINI .**

Inscrieri privind dezmembramintele dreptului de proprietate, drepturi reale de garanție și sarcini	Referințe
NU SUNT	

**Teren**

Nr cadastral	Suprafața (mp)*	Observații / Referințe
	23.699	

\* Suprafața este determinată în planul de proiecție Stereo 70.



**Date referitoare la teren**

Crt	Categorie folosință	Intravilan	Suprafața (mp)	Tarla	Parcelă	Nr. topo	Observații / Referințe
1	padure	NU	23.699	-	-	-	

**Lungime Segmente**

1) Valorile lungimilor segmentelor sunt obținute din proiecție în plan.

Punct început	X / Y	Punct sfârșit	X / Y	Lungime segment (** (m)
1	511.361,716 644.960,447	2	511.357,262 644.973,182	13.491
2	511.357,262 644.973,182	3	511.351,86 644.972,875	5.411
3	511.351,86 644.972,875	4	511.351,483 644.981,417	8.55
4	511.351,483 644.981,417	5	511.345,247 645.011,578	30.799
5	511.345,247 645.011,578	6	511.281,48 645.016,849	63.984

Punct început	X / Y	Punct sfârșit	X / Y	Lungime segment (** (m)
6	511.281,48 645.016,849	7	511.227,831 645.013,041	53.784
7	511.227,831 645.013,041	8	511.207,726 644.971,425	46.218
8	511.207,726 644.971,425	9	511.184,495 644.970,187	23.264
9	511.184,495 644.970,187	10	511.179,121 644.988,331	18.923
10	511.179,121 644.988,331	11	511.166,241 645.002,392	19.068
11	511.166,241 645.002,392	12	511.164,711 645.003,157	1.711
12	511.164,711 645.003,157	13	511.149,159 645.016,669	20.602
13	511.149,159 645.016,669	14	511.110,241 645.065,663	62.57
14	511.110,241 645.065,663	15	511.108,378 645.068,008	2.995
15	511.108,378 645.068,008	16	511.100,967 645.064,965	8.011
16	511.100,967 645.064,965	17	511.108,064 645.041,134	24.865
17	511.108,064 645.041,134	18	511.134,884 644.891,526	151.993
18	511.134,884 644.891,526	19	511.368,495 644.930,575	236.852
19	511.368,495 644.930,575	20	511.367,799 644.935,454	4.928
20	511.367,799 644.935,454	1	511.361,716 644.960,447	25.723

\*\* Lungimile segmentelor sunt determinate în planul de proiecție Stereo 70 și sunt rotunjite la 1 milimetru.

\*\*\* Distanța dintre puncte este formată din segmente cumulate ce sunt mai mici decât valoarea 1 milimetru.



**DATE DESPRE IMOBILUL NR. 1131**

Oficiul de Cadastru și Publicitate Imobiliară SUCEAVA  
Biroul de Cadastru și Publicitate Imobiliară Vatra Dornei

**A. Partea I. Descrierea imobilului**

TEREN Extravilan

Adresa: Jud. Suceava

Nr. Crt	Nr cadastral Nr. topografic	Suprafața* (mp)	Observații / Referințe
A1		10.000	Sector cadastral:30 Teren neimprejmit;

**B. Partea II. Proprietari și acte**

Inscrieri privitoare la dreptul de proprietate și alte drepturi reale		Referințe
/		
Act Administrativ nr. 60, din 30/07/1993 emis de CJPSDPAT SUCEAVA;		
B1	Intabulare, drept de PROPRIETATE, dobandit prin Reconstituire, cota actuala 1/2, cota initiala 1/2 1) TIGANETEA C.IOAN VIRGIL	A1
Act Notarial nr. 142, din 22/12/2015 emis de BNP ROTARU RAUL GABRIEL;		
B1	Intabulare, drept de PROPRIETATE, dobandit prin Succesiune, cota actuala 1/2, cota initiala 1/2 1) CASUNEANU ANAMARIA	A1

**C. Partea III. SARCINI .**

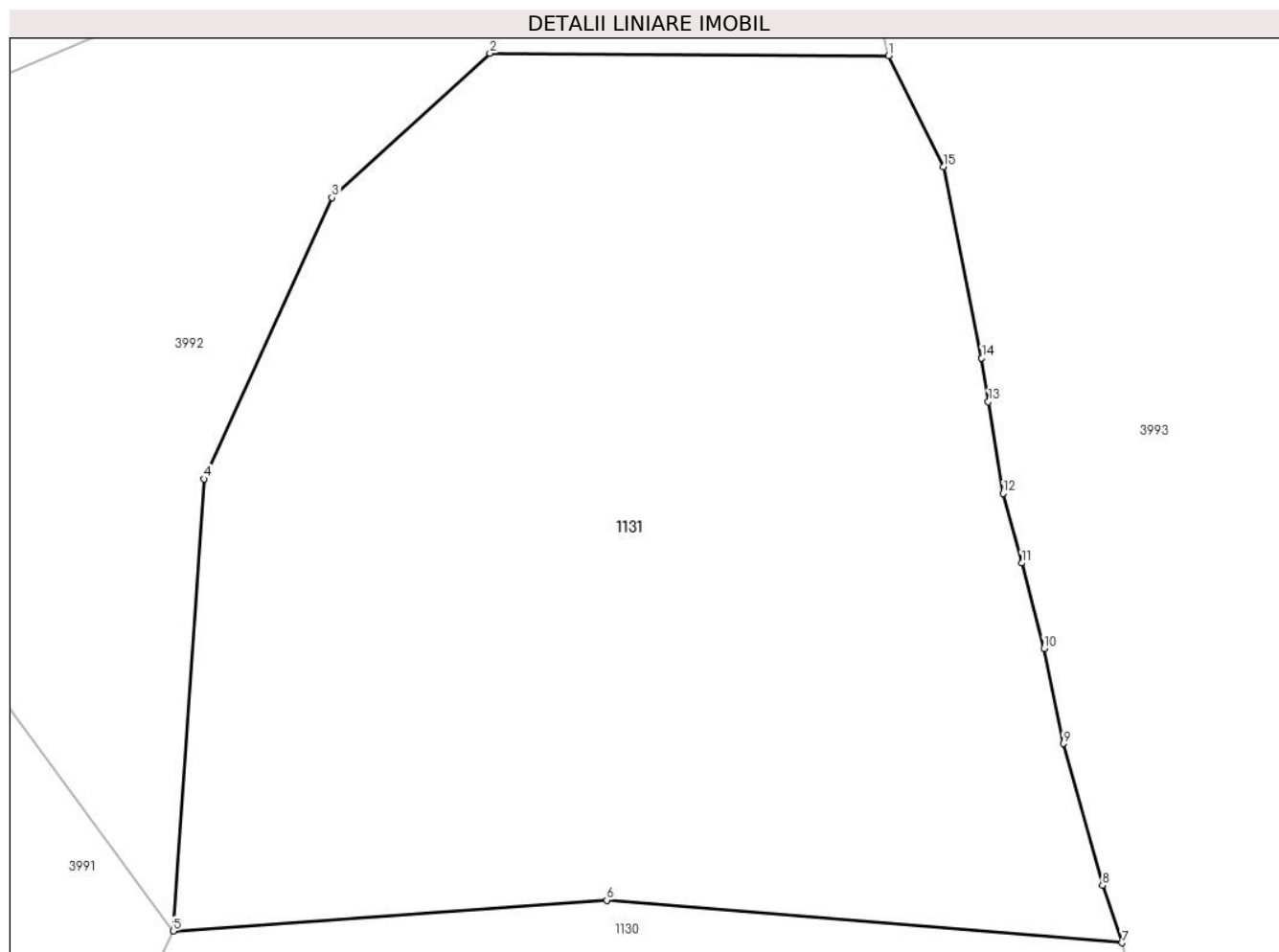
Inscrieri privind dezmembramintele dreptului de proprietate, drepturi reale de garanție și sarcini	Referințe
NU SUNT	

## Anexa Nr. 1 La Partea I

## Teren

Nr cadastral	Suprafața (mp)*	Observații / Referințe
	10.000	

\* Suprafața este determinată în planul de proiecție Stereo 70.



## Date referitoare la teren

Crt	Categorie folosință	Intravilan	Suprafața (mp)	Tarla	Parcelă	Nr. topo	Observații / Referințe
1	padure	NU	10.000	-	-	-	

## Lungime Segmente

1) Valorile lungimilor segmentelor sunt obținute din proiecție în plan.

Punct început	X / Y	Punct sfârșit	X / Y	Lungime segment (** (m)
1	511.316,374 645.121,265	2	511.267,022 645.121,591	49.353
2	511.267,022 645.121,591	3	511.247,472 645.103,721	26.487
3	511.247,472 645.103,721	4	511.231,625 645.068,942	38.219
4	511.231,625 645.068,942	5	511.227,831 645.013,041	56.03
5	511.227,831 645.013,041	6	511.281,48 645.016,849	53.784



Punct început	X / Y	Punct sfârşit	X / Y	Lungime segment (** (m)
6	511.281,48 645.016,849	7	511.345,247 645.011,578	63.984
7	511.345,247 645.011,578	8	511.342,819 645.018,708	7.532
8	511.342,819 645.018,708	9	511.337,979 645.036,219	18.168
9	511.337,979 645.036,219	10	511.335,581 645.047,989	12.012
10	511.335,581 645.047,989	11	511.332,832 645.058,53	10.894
11	511.332,832 645.058,53	12	511.330,517 645.067,137	8.913
12	511.330,517 645.067,137	13	511.328,69 645.078,505	11.514
13	511.328,69 645.078,505	14	511.327,885 645.083,899	5.454
14	511.327,885 645.083,899	15	511.323,167 645.107,531	24.098
15	511.323,167 645.107,531	1	511.316,374 645.121,265	15.322

\*\* Lungimile segmentelor sunt determinate în planul de proiecție Stereo 70 și sunt rotunjite la 1 milimetru.

\*\*\* Distanța dintre puncte este formată din segmente cumulate ce sunt mai mici decât valoarea 1 milimetru.



**DATE DESPRE IMOBILUL NR. 1132**

Oficiul de Cadastru și Publicitate Imobiliară SUCEAVA  
Biroul de Cadastru și Publicitate Imobiliară Vatra Dornei

**A. Partea I. Descrierea imobilului**

TEREN Necunoscut

Nr. topografic:4442/61

Adresa: Loc. Poiana Stampei, Jud. Suceava

Nr. Crt	Nr cadastral Nr. topografic	Suprafața* (mp)	Observații / Referințe
A1		10.000	Sector cadastral:24 Teren neimprejmuit; extravilan

**B. Partea II. Proprietari și acte**

Inscrieri privitoare la dreptul de proprietate și alte drepturi reale	Referințe
/	
Act Administrativ nr. 61, din 30/07/1993 emis de CJPSDPAT SUCEAVA;	
B1	A1
Intabulare, drept de PROPRIETATE, dobandit prin Reconstituire, cota actuala 1/1, cota initiala 1/1	
1) CHIPERI DORIN	
2) CHIPERI PETRU	
3) CHIPERI MARIA, LIPSA CNP	
4) BĂDILITA CORNELIA, LIPSA CNP	

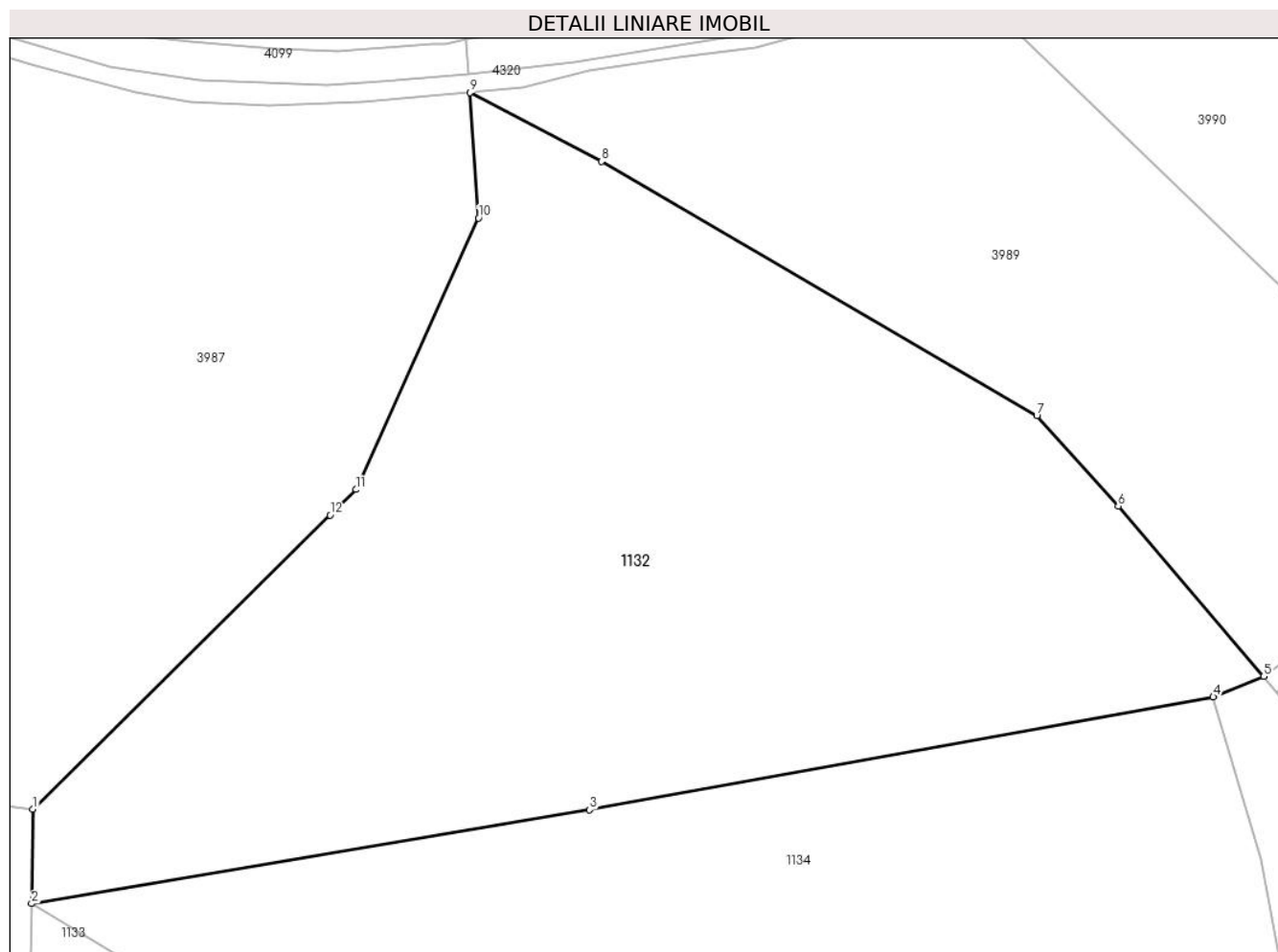
**C. Partea III. SARCINI .**

Inscrieri privind dezmembramintele dreptului de proprietate, drepturi reale de garanție și sarcini	Referințe
NU SUNT	

### Teren

Nr cadastral	Suprafața (mp)*	Observații / Referințe
	10.000	extravilan

\* Suprafața este determinată în planul de proiecție Stereo 70.



### Date referitoare la teren

Crt	Categorie folosință	Intravilan	Suprafața (mp)	Tarla	Parcelă	Nr. topo	Observații / Referințe
1	padure	NU	9.948	-	-	4442/61	
2	padure	DA	53	-	-	4442/61	

### Lungime Segmente

1) Valorile lungimilor segmentelor sunt obținute din proiecție în plan.

Punct început	X / Y	Punct sfârșit	X / Y	Lungime segment (** (m))
1	510.927,56 645.048,508	2	510.927,352 645.034,646	13.864
2	510.927,352 645.034,646	3	511.009,327 645.048,429	83.126
3	511.009,327 645.048,429	4	511.100,967 645.064,965	93.12
4	511.100,967 645.064,965	5	511.108,378 645.068,008	8.011

Punct început	X / Y	Punct sfârşit	X / Y	Lungime segment (** (m)
5	511.108,378 645.068,008	6	511.086,996 645.092,988	32.881
6	511.086,996 645.092,988	7	511.075,042 645.106,244	17.85
7	511.075,042 645.106,244	8	511.011,063 645.143,59	74.081
8	511.011,063 645.143,59	9	510.991,769 645.153,721	21.792
9	510.991,769 645.153,721	10	510.992,986 645.135,293	18.468
10	510.992,986 645.135,293	11	510.975,018 645.095,431	43.724
11	510.975,018 645.095,431	12	510.971,201 645.091,676	5.354
12	510.971,201 645.091,676	1	510.927,56 645.048,508	61.384

\*\* Lungimile segmentelor sunt determinate în planul de proiecție Stereo 70 și sunt rotunjite la 1 milimetru.

\*\*\* Distanța dintre puncte este formată din segmente cumulate ce sunt mai mici decât valoarea 1 milimetru.



**DATE DESPRE IMOBILUL NR. 1133**

Oficiul de Cadastru și Publicitate Imobiliară SUCEAVA  
Biroul de Cadastru și Publicitate Imobiliară Vatra Dornei

**A. Partea I. Descrierea imobilului**

TEREN Extravilan

Adresa: Jud. Suceava

Nr. Crt	Nr cadastral Nr. topografic	Suprafața* (mp)	Observații / Referințe
A1		6.627	Sector cadastral:30 Teren neimprejmuit;

**B. Partea II. Proprietari și acte**

Inscrieri privitoare la dreptul de proprietate și alte drepturi reale		Referințe
/		
Act Normativ nr. 7, din 13/03/1996 emis de PARLAMENTUL ROMANIEI;		
B1	Intabulare, drept de PROPRIETATE, dobândit prin Lege, cota actuala 1/1, cota initiala 1/1 1) NEIDENTIFICAT NEIDENTIFICAT	A1
Act Administrativ nr. 9660, din 13/12/2022 emis de PRIMARIA COMUNEI POIANA STAMPEI;		
B2	SE NOTEAZA POSESIA FAPTICA IN FAVOAREA LUI 1) CHIPERI DORIN	A1

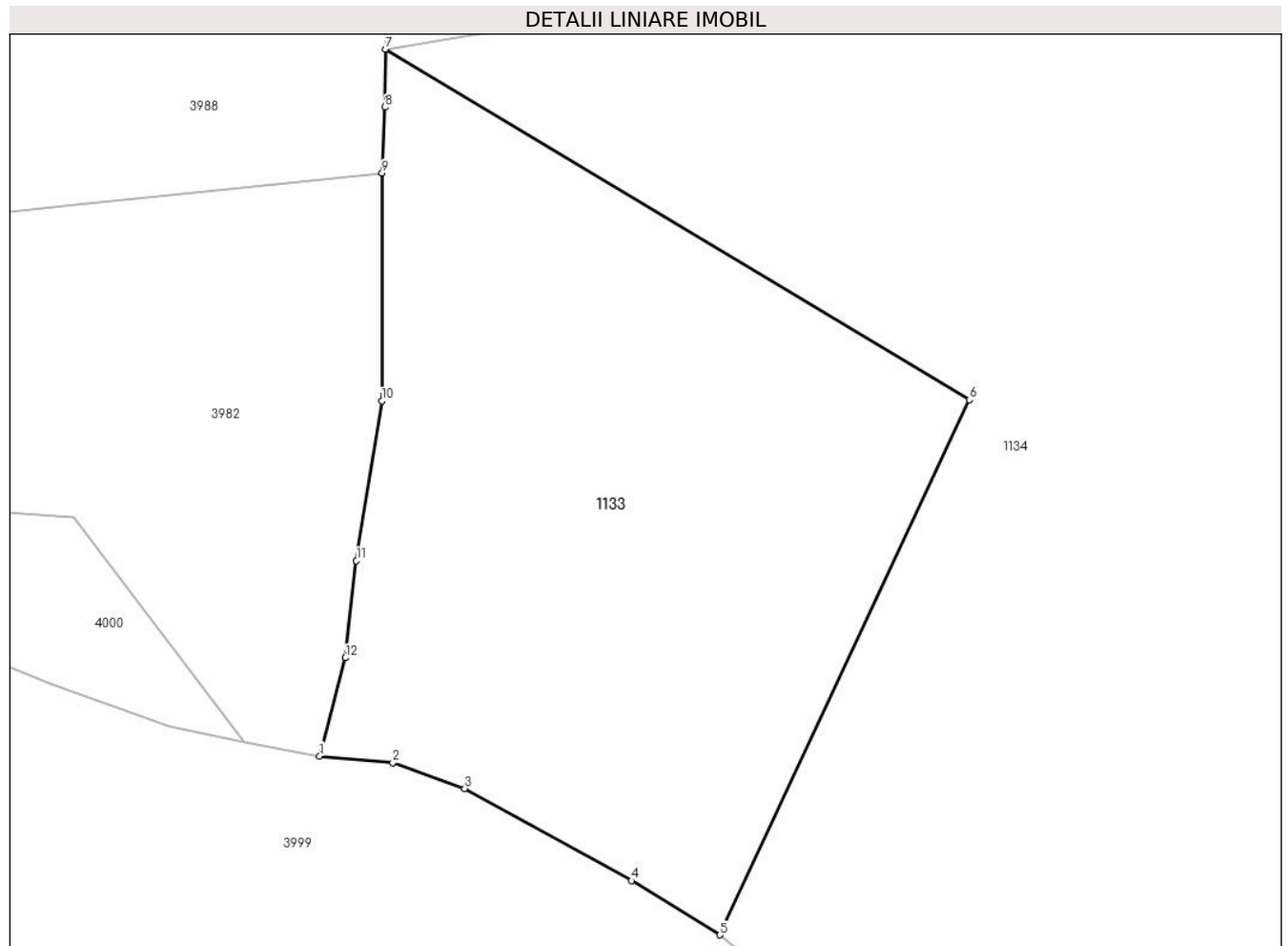
**C. Partea III. SARCINI .**

Inscrieri privind dezmembramintele dreptului de proprietate, drepturi reale de garanție și sarcini	Referințe
NU SUNT	

**Teren**

Nr cadastral	Suprafața (mp)*	Observații / Referințe
	6.627	

\* Suprafața este determinată în planul de proiecție Stereo 70.



**Date referitoare la teren**

Crt	Categorie folosință	Intra vilan	Suprafața (mp)	Tarla	Parcelă	Nr. topo	Observații / Referințe
1	pasune	NU	6.627	-	-	-	

**Lungime Segmente**

1) Valorile lungimilor segmentelor sunt obținute din proiecție în plan.

Punct început	X / Y	Punct sfârșit	X / Y	Lungime segment (** (m)
1	510.917,982 644.934,321	2	510.928,368 644.933,397	10.427
2	510.928,368 644.933,397	3	510.938,591 644.929,725	10.862
3	510.938,591 644.929,725	4	510.962,287 644.916,642	27.068
4	510.962,287 644.916,642	5	510.974,853 644.908,947	14.735
5	510.974,853 644.908,947	6	511.010,305 644.984,908	83.827



Punct început	X / Y	Punct sfârșit	X / Y	Lungime segment (** (m)
6	511.010,305 644.984,908	7	510.927,352 645.034,646	96.722
7	510.927,352 645.034,646	8	510.927,228 645.026,416	8.231
8	510.927,228 645.026,416	9	510.926,844 645.017,061	9.363
9	510.926,844 645.017,061	10	510.926,791 644.984,71	32.351
10	510.926,791 644.984,71	11	510.923,204 644.962,059	22.933
11	510.923,204 644.962,059	12	510.921,632 644.948,277	13.871
12	510.921,632 644.948,277	1	510.917,982 644.934,321	14.425

\*\* Lungimile segmentelor sunt determinate în planul de proiecție Stereo 70 și sunt rotunjite la 1 milimetru.

\*\*\* Distanța dintre puncte este formată din segmente cumulate ce sunt mai mici decât valoarea 1 milimetru.



**DATE DESPRE IMOBILUL NR. 1134**

Oficiul de Cadastru și Publicitate Imobiliară SUCEAVA  
Biroul de Cadastru și Publicitate Imobiliară Vatra Dornei

**A. Partea I. Descrierea imobilului**

TEREN Extravilan

Adresa: Jud. Suceava

Nr. Crt	Nr cadastral Nr. topografic	Suprafața* (mp)	Observații / Referințe
A1		23.698	Sector cadastral:30 Teren neimprejmuit;

**B. Partea II. Proprietari și acte**

Inscrieri privitoare la dreptul de proprietate și alte drepturi reale	Referințe
/	
Act Administrativ nr. 275, din 20/07/2007 emis de PRIMARIA COMUNEI POIANA STAMPEI;	
B1	A1
Intabulare, drept de PROPRIETATE, dobandit prin Lege, cota actuala 1/1, cota initiala 1/1	
1) CHIPERI DORIN	
2) CHIPERI PETRU	
3) CHIPERI MARIA, LIPSA CNP	
4) BADELITA CORNELIA, LIPSA CNP	

**C. Partea III. SARCINI .**

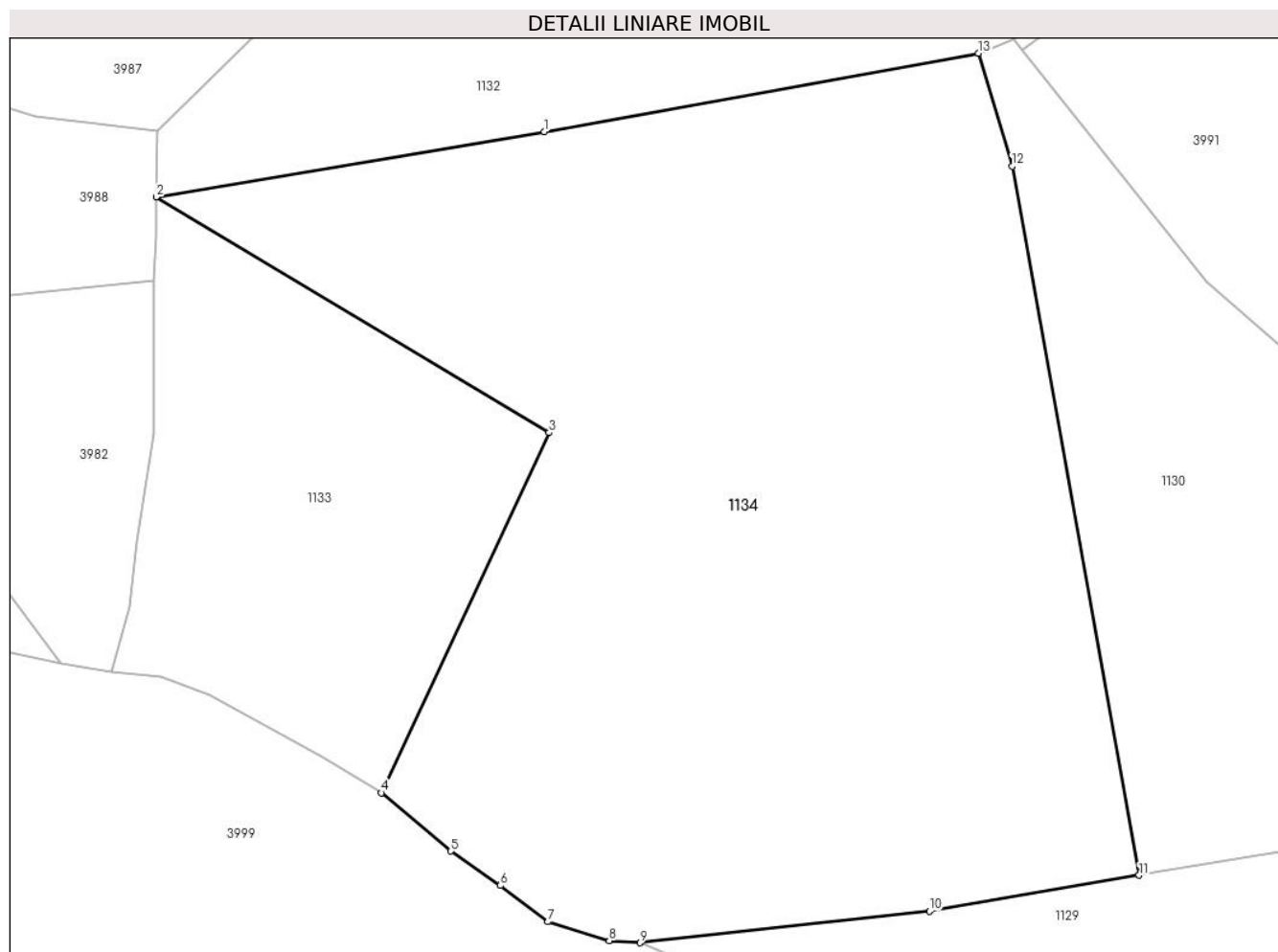
Inscrieri privind dezmembramintele dreptului de proprietate, drepturi reale de garanție și sarcini	Referințe
NU SUNT	

## Anexa Nr. 1 La Partea I

## Teren

Nr cadastral	Suprafața (mp)*	Observații / Referințe
	23.698	

\* Suprafața este determinată în planul de proiecție Stereo 70.



## Date referitoare la teren

Crt	Categorie folosință	Intravilan	Suprafața (mp)	Tarla	Parcelă	Nr. topo	Observații / Referințe
1	padure	NU	23.698	-	-	-	

## Lungime Segmente

1) Valorile lungimilor segmentelor sunt obținute din proiecție în plan.

Punct început	X / Y	Punct sfârșit	X / Y	Lungime segment (** (m)
1	511.009,327 645.048,429	2	510.927,352 645.034,646	83.126
2	510.927,352 645.034,646	3	511.010,305 644.984,908	96.722
3	511.010,305 644.984,908	4	510.974,853 644.908,947	83.827
4	510.974,853 644.908,947	5	510.989,555 644.896,618	19.187
5	510.989,555 644.896,618	6	511.000,046 644.889,383	12.744

Punct început	X / Y	Punct sfârșit	X / Y	Lungime segment (** (m)
6	511.000,046 644.889,383	7	511.010,089 644.881,745	12.617
7	511.010,089 644.881,745	8	511.023,003 644.877,74	13.521
8	511.023,003 644.877,74	9	511.029,482 644.877,293	6.494
9	511.029,482 644.877,293	10	511.090,584 644.883,92	61.46
10	511.090,584 644.883,92	11	511.134,884 644.891,526	44.948
11	511.134,884 644.891,526	12	511.108,064 645.041,134	151.993
12	511.108,064 645.041,134	13	511.100,967 645.064,965	24.865
13	511.100,967 645.064,965	1	511.009,327 645.048,429	93.12

\*\* Lungimile segmentelor sunt determinate în planul de proiecție Stereo 70 și sunt rotunjite la 1 milimetru.

\*\*\* Distanța dintre puncte este formată din segmente cumulate ce sunt mai mici decât valoarea 1 milimetru.



**DATE DESPRE IMOBILUL NR. 1135**

Oficiul de Cadastru și Publicitate Imobiliară SUCEAVA  
Biroul de Cadastru și Publicitate Imobiliară Vatra Dornei

**A. Partea I. Descrierea imobilului**

TEREN Extravilan

Nr. topografic:4442/22, 4442/25

Adresa: Jud. Suceava

Nr. Crt	Nr cadastral Nr. topografic	Suprafața* (mp)	Observații / Referințe
A1		6.965	Sector cadastral:30 Teren neimprejmuit; 13526026530073

**B. Partea II. Proprietari și acte**

Inscrieri privitoare la dreptul de proprietate și alte drepturi reale	Referințe
/	
Act Normativ nr. 1705, din 29/11/2006 emis de GUVERNUL ROMANIEI (VOL.1, ANEXA 3, PAG NR.5);	
B1	A1
Intabulare, drept de PROPRIETATE, dobandit prin Lege, cota actuala 1/1, cota initiala 1/1 1) <b>STATUL ROMAN</b> , CIF:9999999999999, DOMENIUL PUBLIC	
Act Normativ nr. 46, din 19/03/2008 emis de PARLAMENTUL ROMANIEI (AVIZ CTAS NR.306/09.12.2020 EMIS DE MINISTERUL MEDIULUI , APELOR SI PADURILOR);	
B2	A1
Intabulare, drept de ADMINISTRARE, dobandit prin Lege, cota actuala 1/1, cota initiala 1/1 1) <b>RNP-ROMSILVA DIRECTIA SILVICA SUCEAVA</b> , CIF:1590120	

**C. Partea III. SARCINI .**

Inscrieri privind dezmembramintele dreptului de proprietate, drepturi reale de garanție și sarcini	Referințe
NU SUNT	

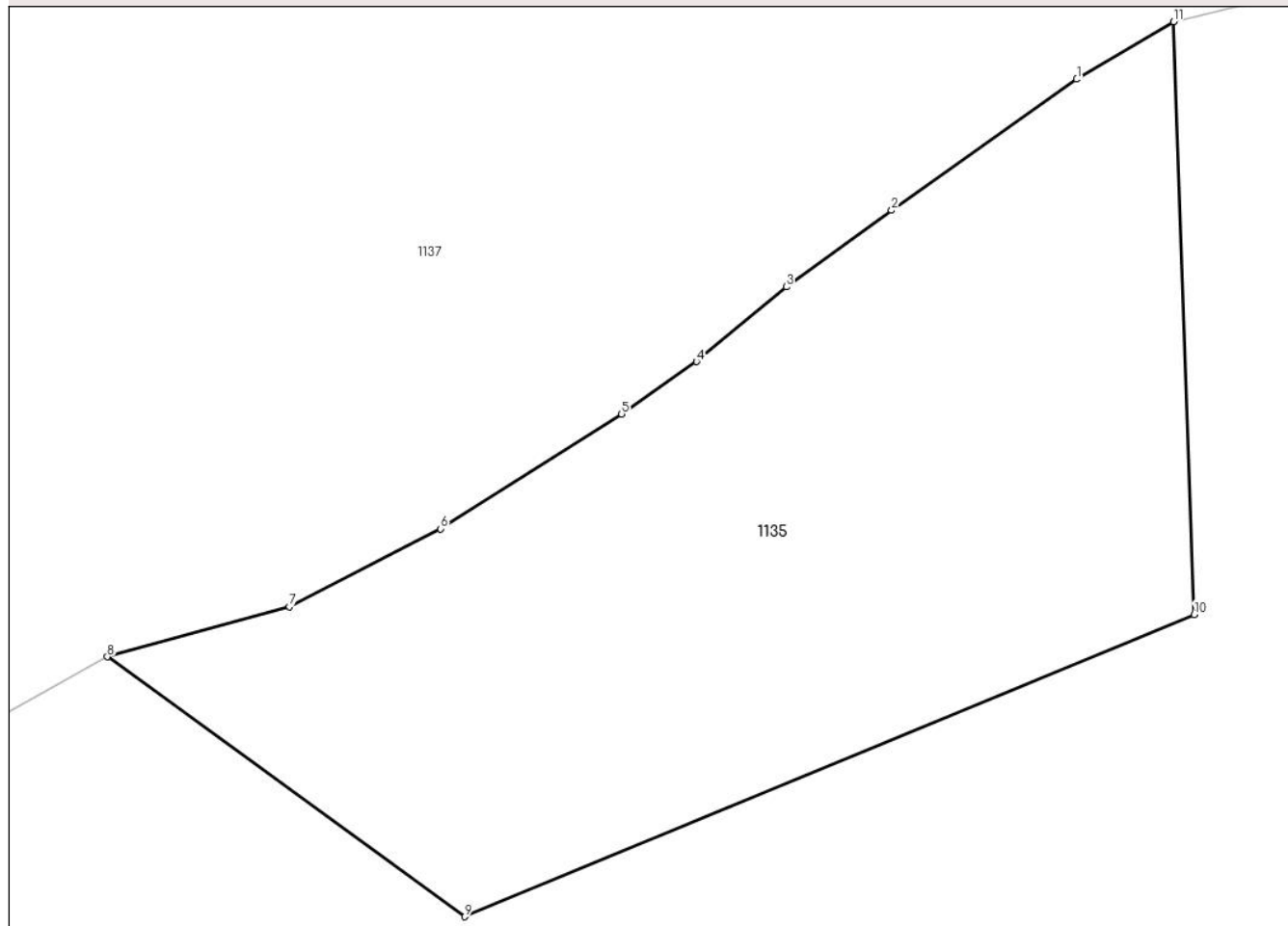
## Anexa Nr. 1 La Partea I

## Teren

Nr cadastral	Suprafața (mp)*	Observații / Referințe
	6.965	13526026530073

\* Suprafața este determinată în planul de proiecție Stereo 70.

## DETALII LINIARE IMOBIL



## Date referitoare la teren

Crt	Categorie folosință	Intravilan	Suprafața (mp)	Tarla	Parcelă	Nr. topo	Observații / Referințe
1	padure	NU	6.965	-	-	4442/22, 4442/25	

## Lungime Segmente

1) Valorile lungimilor segmentelor sunt obținute din proiecție în plan.

Punct început	X / Y	Punct sfârșit	X / Y	Lungime segment (** (m)
1	512.091,136 644.408,014	2	512.067,586 644.391,344	28.853
2	512.067,586 644.391,344	3	512.054,178 644.381,626	16.559
3	512.054,178 644.381,626	4	512.042,764 644.372,121	14.853
4	512.042,764 644.372,121	5	512.033,245 644.365,458	11.619
5	512.033,245 644.365,458	6	512.010,225 644.350,857	27.26



Punct început	X / Y	Punct sfârşit	X / Y	Lungime segment (** (m)
6	512.010,225 644.350,857	7	511.990,975 644.340,963	21.644
7	511.990,975 644.340,963	8	511.967,844 644.334,603	23.989
8	511.967,844 644.334,603	9	512.013,285 644.301,555	56.188
9	512.013,285 644.301,555	10	512.106,065 644.339,973	100.419
10	512.106,065 644.339,973	11	512.103,421 644.415,321	75.394
11	512.103,421 644.415,321	1	512.091,136 644.408,014	14.294

\*\* Lungimile segmentelor sunt determinate în planul de proiecție Stereo 70 și sunt rotunjite la 1 milimetru.

\*\*\* Distanța dintre puncte este formată din segmente cumulate ce sunt mai mici decât valoarea 1 milimetru.



**DATE DESPRE IMOBILUL NR. 1136**

Oficiul de Cadastru și Publicitate Imobiliară SUCEAVA  
Biroul de Cadastru și Publicitate Imobiliară Vatra Dornei

**A. Partea I. Descrierea imobilului**

TEREN Extravilan

Nr. topografic:4442/25

Adresa: Jud. Suceava

Nr. Crt	Nr cadastral Nr. topografic	Suprafața* (mp)	Observații / Referințe
A1	30650	4.621	Sector cadastral:30 Teren neimprejmuit; 13526026530077

**B. Partea II. Proprietari și acte**

Inscrieri privitoare la dreptul de proprietate și alte drepturi reale	Referințe
/	
Act Normativ nr. 1705, din 29/11/2006 emis de GUVERNUL ROMANIEI (VOL.1, ANEXA.3, PAG.NR.5);	
B1	Intabulare, drept de PROPRIETATE, dobandit prin Lege, cota actuala 1/1, cota initiala 1/1 1) <b>STATUL ROMAN</b> , CIF:9999999999999, DOMENIUL PUBLIC
Act Normativ nr. 46, din 19/03/2008 emis de PARLAMENTUL ROMANIEI (AVIZ CTAS NR.306/09.12.2020 EMIS DE MINISTERUL MEDIULUI , APELOR SI PADURILOR);	
B2	Intabulare, drept de ADMINISTRARE, dobandit prin Lege, cota actuala 1/1, cota initiala 1/1 1) <b>RNP-ROMSILVA DIRECTIA SILVICA SUCEAVA</b> , CIF:1590120

**C. Partea III. SARCINI .**

Inscrieri privind dezmembramintele dreptului de proprietate, drepturi reale de garanție și sarcini	Referințe
NU SUNT	

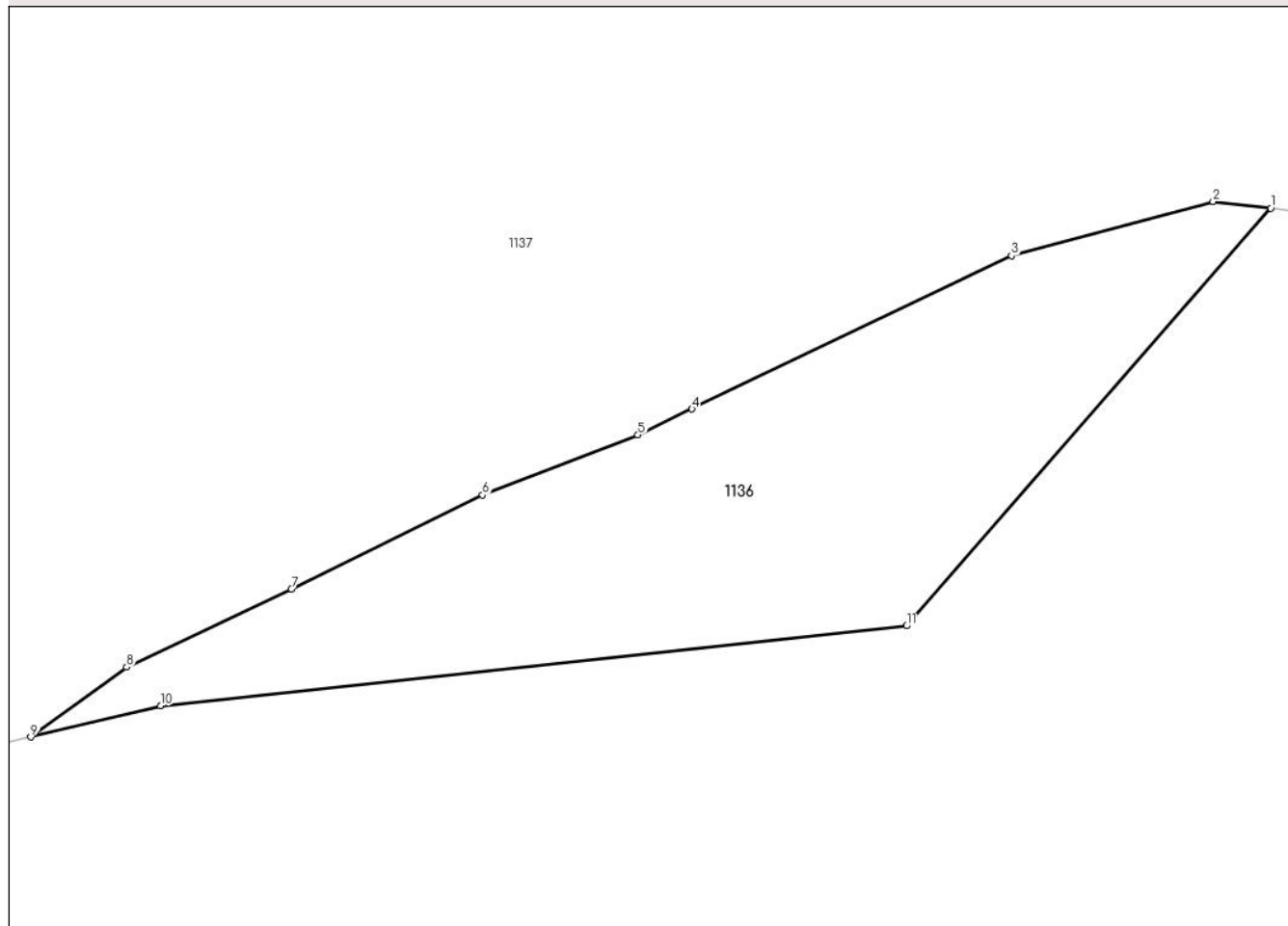
## Anexa Nr. 1 La Partea I

## Teren

Nr cadastral	Suprafața (mp)*	Observații / Referințe
30650	4.621	13526026530077

\* Suprafața este determinată în planul de proiecție Stereo 70.

## DETALII LINIARE IMOBIL



## Date referitoare la teren

Crt	Categorie folosință	Intravilan	Suprafața (mp)	Tarla	Parcelă	Nr. topo	Observații / Referințe
1	padure	NU	4.621	-	-	4442/25	

## Lungime Segmente

1) Valorile lungimilor segmentelor sunt obținute din proiecție în plan.

Punct început	X / Y	Punct sfârșit	X / Y	Lungime segment (** (m)
1	512.301,706 644.497,278	2	512.293,125 644.498,291	8.641
2	512.293,125 644.498,291	3	512.263,12 644.490,226	31.07
3	512.263,12 644.490,226	4	512.215,561 644.467,405	52.751
4	512.215,561 644.467,405	5	512.207,517 644.463,545	8.922
5	512.207,517 644.463,545	6	512.184,385 644.454,604	24.8

Punct început	X / Y	Punct sfârșit	X / Y	Lungime segment (** (m)
6	512.184,385 644.454,604	7	512.155,926 644.440,621	31.709
7	512.155,926 644.440,621	8	512.131,418 644.429,007	27.121
8	512.131,418 644.429,007	9	512.117,161 644.418,618	17.641
9	512.117,161 644.418,618	10	512.136,469 644.423,252	19.856
10	512.136,469 644.423,252	11	512.247,508 644.435,149	111.675
11	512.247,508 644.435,149	1	512.301,706 644.497,278	82.447

\*\* Lungimile segmentelor sunt determinate în planul de proiecție Stereo 70 și sunt rotunjite la 1 milimetru.

\*\*\* Distanța dintre puncte este formată din segmente cumulate ce sunt mai mici decât valoarea 1 milimetru.



**DATE DESPRE IMOBILUL NR. 1137**

Oficiul de Cadastru și Publicitate Imobiliară SUCEAVA  
Biroul de Cadastru și Publicitate Imobiliară Vatra Dornei

**A. Partea I. Descrierea imobilului**

TEREN Extravilan

Nr. topografic:4442/7

Adresa: Jud. Suceava

Nr. Crt	Nr cadastral Nr. topografic	Suprafața* (mp)	Observații / Referințe
A1		Din acte: 1.065.000 Masurata: 1.045.068	Sector cadastral:30 Teren neimprejmuit; Dif. de supraf se reg. la ID 3808, 3809, ID 92 (S07), ID 124, 134 (S16) SI ID 4026 (S02)

**Construcții**

Crt	Nr cadastral Nr. topografic	Adresa	Observații / Referințe
A1.1		Jud. Suceava	Nr. niveluri:1; S. construita la sol:18 mp; S. construita desfasurata:18 mp; CAMERA CAPTARE APA
A1.2		Jud. Suceava	Nr. niveluri:1; S. construita la sol:9 mp; S. construita desfasurata:9 mp; CAMERA CAPTARE APA
A1.3		Jud. Suceava	Nr. niveluri:1; S. construita la sol:10 mp; S. construita desfasurata:10 mp; STATIE TRATARE APA

**B. Partea II. Proprietari și acte**

Inscrieri privitoare la dreptul de proprietate și alte drepturi reale		Referințe
/		
Act Administrativ nr. 223, din 09/10/2002 emis de CJPSDPAT SUCEAVA;		
B1	Intabulare, drept de PROPRIETATE, dobandit prin Lege, cota actuala 1/1, cota initiala 1/1 1) COMUNA POIANA STAMPEI, CIF:5021250	A1
Act Administrativ nr. 2981, din 31/03/2023 emis de PRIMARIA COMUNEI POIANA STAMPEI;		
B2	Intabulare, drept de PROPRIETATE, dobandit prin Lege, cota actuala 1/1, cota initiala 1/1 1) COMUNA POIANA STAMPEI, CIF:5021250	A1.1, A1.2, A1.3

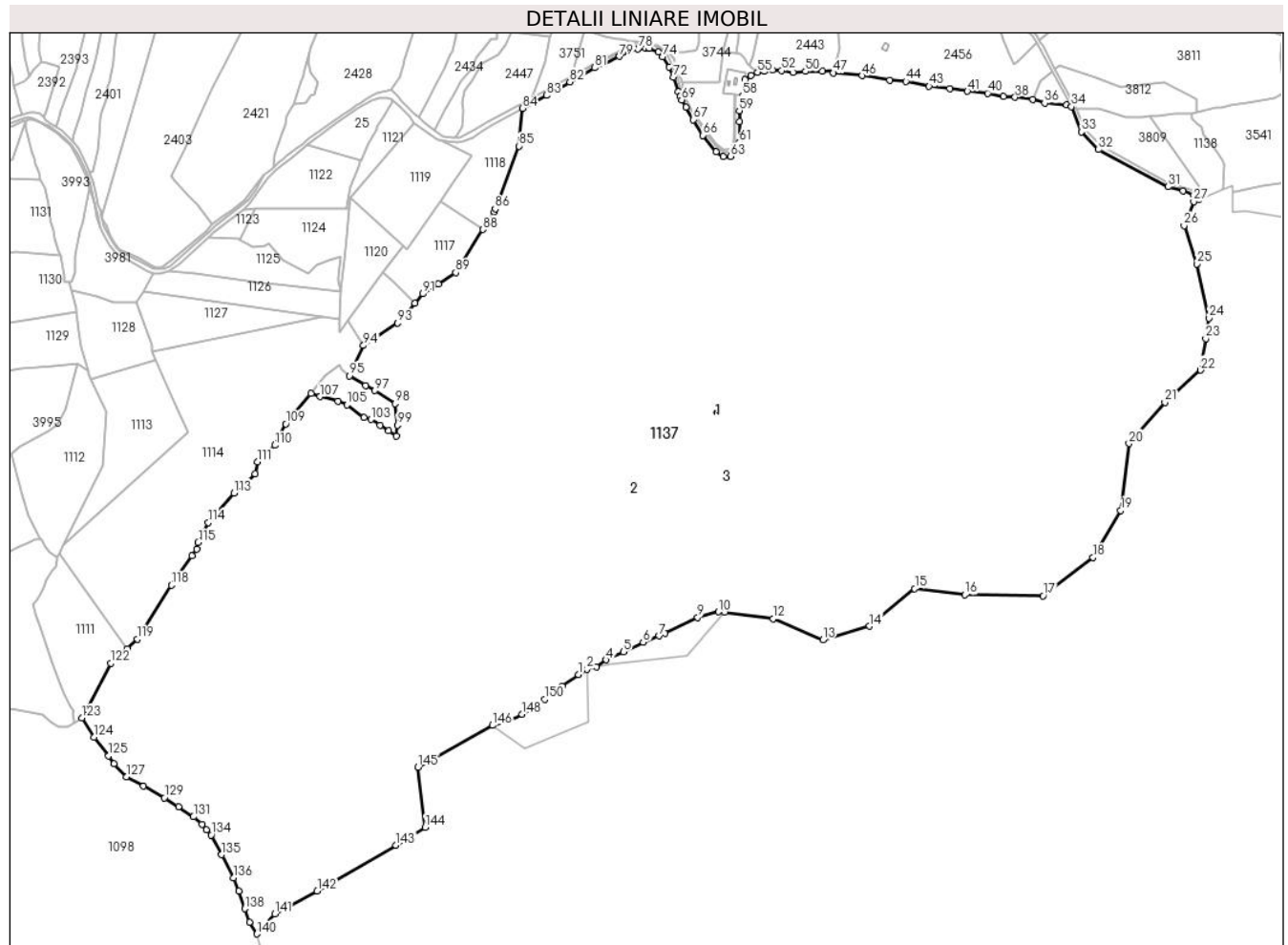
**C. Partea III. SARCINI .**

Inscrieri privind dezmembramintele dreptului de proprietate, drepturi reale de garanție și sarcini	Referințe
NU SUNT	

**Teren**

Nr cadastral	Suprafața (mp)*	Observații / Referințe
	Din acte: 1.065.000 Masurata: 1.045.068	Dif. de supraf se reg. la ID 3808, 3809, ID 92 (S07), ID 124, 134 (S16) SI ID 4026 (S02)

\* Suprafața este determinată în planul de proiecție Stereo 70.



**Date referitoare la teren**

Crt	Categorie folosință	Intra vilan	Suprafața (mp)	Tarla	Parcelă	Nr. topo	Observații / Referințe
1	padure	NU	1.043.616	-	-	-	
2	drum	NU	1.452	-	-	4442/7	

**Date referitoare la construcții**

Crt	Număr	Destinație construcție	Supraf. (mp)	Situație juridică	Observații / Referințe
A1.1		construcții industriale și edilitare	18	Cu acte	Nr. niveluri:1; S. construita la sol:18 mp; S. construita desfasurata:18 mp; CAMERA CAPTARE APA
A1.2		construcții industriale și edilitare	9	Cu acte	Nr. niveluri:1; S. construita la sol:9 mp; S. construita desfasurata:9 mp; CAMERA CAPTARE APA
A1.3		construcții industriale și edilitare	10	Cu acte	Nr. niveluri:1; S. construita la sol:10 mp; S. construita desfasurata:10 mp; STATIE TRATARE APA



## Lungime Segmente

1) Valorile lungimilor segmentelor sunt obținute din proiecție în plan.

Punct început	X / Y	Punct sfârșit	X / Y	Lungime segment	Punct început	X / Y	Punct sfârșit	X / Y	Lungime segment	Punct început	X / Y	Punct sfârșit	X / Y	Lungime segment
1	512.091,136 644.408,014	2	512.103,421 644.415,321	14.29 4	2	512.103,421 644.415,321	3	512.117,161 644.418,618	14.13	3	512.117,161 644.418,618	4	512.131,418 644.429,007	17.64 1
4	512.131,418 644.429,007	5	512.155,926 644.440,621	27.12 1	5	512.155,926 644.440,621	6	512.184,385 644.454,604	31.70 9	6	512.184,385 644.454,604	7	512.207,517 644.463,545	24.8
7	512.207,517 644.463,545	8	512.215,561 644.467,405	8.922	8	512.215,561 644.467,405	9	512.263,12 644.490,226	52.75 1	9	512.263,12 644.490,226	10	512.293,125 644.498,291	31.07
10	512.293,125 644.498,291	11	512.301,706 644.497,278	8.641	11	512.301,706 644.497,278	12	512.371,766 644.488,025	70.66 8	12	512.371,766 644.488,025	13	512.443,148 644.457,621	77.58 7
13	512.443,148 644.457,621	14	512.510,565 644.477,45	70.27 3	14	512.510,565 644.477,45	15	512.575,338 644.531,648	84.45 7	15	512.575,338 644.531,648	16	512.647,98 644.522,683	73.19 3
16	512.647,98 644.522,683	17	512.760,341 644.521,031	112.3 73	17	512.760,341 644.521,031	18	512.832,054 644.576,551	90.69 3	18	512.832,054 644.576,551	19	512.872,041 644.643,967	78.38 3
19	512.872,041 644.643,967	20	512.883,939 644.740,466	97.23	20	512.883,939 644.740,466	21	512.935,492 644.799,951	78.71 6	21	512.935,492 644.799,951	22	512.987,046 644.846,217	69.27
22	512.987,046 644.846,217	23	512.994,527 644.891,703	46.09 7	23	512.994,527 644.891,703	24	512.999,34 644.920,971	29.66 1	24	512.999,34 644.920,971	25	512.981,362 644.999,227	80.29 5
25	512.981,362 644.999,227	26	512.963,384 645.054,218	57.85 5	26	512.963,384 645.054,218	27	512.977,132 645.089,116	37.50 8	27	512.977,132 645.089,116	28	512.985,623 645.092,64	9.193
28	512.985,623 645.092,64	29	512.977,528 645.098,628	10.06 9	29	512.977,528 645.098,628	30	512.961,834 645.104,376	16.71 4	30	512.961,834 645.104,376	31	512.940,329 645.110,356	22.32 1
31	512.940,329 645.110,356	32	512.840,229 645.163,788	113.4 68	32	512.840,229 645.163,788	33	512.815,315 645.189,168	35.56 5	33	512.815,315 645.189,168	34	512.800,98 645.225,631	39.18
34	512.800,98 645.225,631	35	512.794,05 645.228,021	7.331	35	512.794,05 645.228,021	36	512.762,424 645.230,734	31.74 2	36	512.762,424 645.230,734	37	512.745,921 645.236,431	17.45 9
37	512.745,921 645.236,431	38	512.719,956 645.239,046	26.09 6	38	512.719,956 645.239,046	39	512.703,441 645.240,416	16.57 2	39	512.703,441 645.240,416	40	512.680,299 645.245,075	23.60 6
40	512.680,299 645.245,075	41	512.651,402 645.247,702	29.01 6	41	512.651,402 645.247,702	42	512.625,898 645.251,448	25.77 8	42	512.625,898 645.251,448	43	512.596,207 645.254,918	29.89 3
43	512.596,207 645.254,918	44	512.562,704 645.262,046	34.25 3	44	512.562,704 645.262,046	45	512.539,61 645.264,051	23.18 1	45	512.539,61 645.264,051	46	512.499,538 645.270,438	40.57 8
46	512.499,538 645.270,438	47	512.458,447 645.274,33	41.27 5	47	512.458,447 645.274,33	48	512.459,143 645.277,293	3.044	48	512.459,143 645.277,293	49	512.442,268 645.276,892	16.88
49	512.442,268 645.276,892	50	512.418,106 645.276,49	24.16 5	50	512.418,106 645.276,49	51	512.400,517 645.274,556	17.69 5	51	512.400,517 645.274,556	52	512.383,728 645.277,476	17.04 1
52	512.383,728 645.277,476	53	512.370,596 645.278,265	13.15 6	53	512.370,596 645.278,265	54	512.358,987 645.276,465	11.74 8	54	512.358,987 645.276,465	55	512.349,332 645.275,369	9.717
55	512.349,332 645.275,369	56	512.339,406 645.270,927	10.87 5	56	512.339,406 645.270,927	57	512.331,014 645.264,97	10.29 1	57	512.331,014 645.264,97	58	512.327,554 645.241,179	24.04 1
58	512.327,554 645.241,179	59	512.322,86 645.219,941	21.75 1	59	512.322,86 645.219,941	60	512.322,955 645.204,362	15.57 9	60	512.322,955 645.204,362	61	512.323,135 645.174,828	29.53 5
61	512.323,135 645.174,828	62	512.318,481 645.161,255	14.34 9	62	512.318,481 645.161,255	63	512.310,561 645.154,191	10.61 3	63	512.310,561 645.154,191	64	512.299,9 645.154,057	10.66 2
64	512.299,9 645.154,057	65	512.289,255 645.160,321	12.35 1	65	512.289,255 645.160,321	66	512.270,605 645.184,352	30.41 9	66	512.270,605 645.184,352	67	512.256,447 645.206,849	26.58 1
67	512.256,447 645.206,849	68	512.245,86 645.225,026	21.03 5	68	512.245,86 645.225,026	69	512.239,774 645.235,515	12.12 7	69	512.239,774 645.235,515	70	512.237,621 645.240,034	5.006
70	512.237,621 645.240,034	71	512.234,665 645.246,843	7.423	71	512.234,665 645.246,843	72	512.228,35 645.268,256	22.32 5	72	512.228,35 645.268,256	73	512.222,373 645.282,473	15.42 2
73	512.222,373 645.282,473	74	512.212,816 645.297,794	18.05 7	74	512.212,816 645.297,794	75	512.206,161 645.304,101	9.169	75	512.206,161 645.304,101	76	512.193,438 645.309,454	13.80 3
76	512.193,438 645.309,454	77	512.188,078 645.309,743	5.368	77	512.188,078 645.309,743	78	512.177,076 645.308,749	11.04 7	78	512.177,076 645.308,749	79	512.150,618 645.297,909	28.59 3
79	512.150,618 645.297,909	80	512.127,437 645.287,405	25.45	80	512.127,437 645.287,405	81	512.114,329 645.281,695	14.29 8	81	512.114,329 645.281,695	82	512.078,825 645.261,252	40.96 9
82	512.078,825 645.261,252	83	512.045,358 645.241,797	38.71 1	83	512.045,358 645.241,797	84	512.011,013 645.223,12	39.09 5	84	512.011,013 645.223,12	85	512.005,803 645.168,902	54.46 8
85	512.005,803 645.168,902	86	511.971,537 645.078,404	96.76 8	86	511.971,537 645.078,404	87	511.969,99 645.074,318	4.369	87	511.969,99 645.074,318	88	511.953,751 645.048,713	30.32
88	511.953,751 645.048,713	89	511.914,548 644.986,896	73.2	89	511.914,548 644.986,896	90	511.889,65 644.970,624	29.74 4	90	511.889,65 644.970,624	91	511.867,35 644.956,05	26.64
91	511.867,35 644.956,05	92	511.855,824 644.942,705	17.63 3	92	511.855,824 644.942,705	93	511.831,208 644.914,204	37.66	93	511.831,208 644.914,204	94	511.781,912 644.881,618	59.09 3
94	511.781,912 644.881,618	95	511.761,413 644.838,044	48.15 5	95	511.761,413 644.838,044	96	511.784,921 644.824,122	27.32 1	96	511.784,921 644.824,122	97	511.798,142 644.816,734	15.14 5

Punct început	X / Y	Punct sfârșit	X / Y	Lungime segment	Punct început	X / Y	Punct sfârșit	X / Y	Lungime segment	Punct început	X / Y	Punct sfârșit	X / Y	Lungime segment
97	511.798,142 644.816,734	98	511.827,024 644.797,838	34.514	98	511.827,024 644.797,838	99	511.830,717 644.766,995	31.063	99	511.830,717 644.766,995	100	511.829,523 644.751,152	15.888
100	511.829,523 644.751,152	101	511.818,342 644.758,741	13.513	101	511.818,342 644.758,741	102	511.805,513 644.766,899	15.203	102	511.805,513 644.766,899	103	511.792,792 644.775,091	15.131
103	511.792,792 644.775,091	104	511.782,527 644.777,72	10.596	104	511.782,527 644.777,72	105	511.757,963 644.796,106	30.683	105	511.757,963 644.796,106	106	511.745,177 644.801,365	13.825
106	511.745,177 644.801,365	107	511.719,255 644.808,191	26.806	107	511.719,255 644.808,191	108	511.706,217 644.812,336	13.681	108	511.706,217 644.812,336	109	511.669,899 644.768,783	56.709
109	511.669,899 644.768,783	110	511.654,302 644.738,091	34.428	110	511.654,302 644.738,091	111	511.629,283 644.713,978	34.747	111	511.629,283 644.713,978	112	511.625,725 644.697,101	17.248
112	511.625,725 644.697,101	113	511.595,375 644.669,435	41.067	113	511.595,375 644.669,435	114	511.558,353 644.626,782	56.479	114	511.558,353 644.626,782	115	511.543,941 644.597,992	32.196
115	511.543,941 644.597,992	116	511.541,886 644.588,275	9.932	116	511.541,886 644.588,275	117	511.534,993 644.578,831	11.692	117	511.534,993 644.578,831	118	511.505,105 644.536,513	51.808
118	511.505,105 644.536,513	119	511.456,577 644.458,7	91.705	119	511.456,577 644.458,7	120	511.441,7 644.445,235	20.066	120	511.441,7 644.445,235	121	511.435,324 644.439,464	8.6
121	511.435,324 644.439,464	122	511.418,175 644.423,943	23.13	122	511.418,175 644.423,943	123	511.376,345 644.345,247	89.122	123	511.376,345 644.345,247	124	511.394,271 644.317,939	32.666
124	511.394,271 644.317,939	125	511.415,015 644.290,846	34.122	125	511.415,015 644.290,846	126	511.422,635 644.279,204	13.914	126	511.422,635 644.279,204	127	511.440,669 644.260,486	25.992
127	511.440,669 644.260,486	128	511.465,143 644.247,257	27.821	128	511.465,143 644.247,257	129	511.495,239 644.230,39	34.5	129	511.495,239 644.230,39	130	511.515,744 644.217,491	24.225
130	511.515,744 644.217,491	131	511.536,911 644.202,939	25.687	131	511.536,911 644.202,939	132	511.549,479 644.192,356	16.43	132	511.549,479 644.192,356	133	511.556,094 644.184,584	10.206
133	511.556,094 644.184,584	134	511.562,708 644.176,812	10.205	134	511.562,708 644.176,812	135	511.577,591 644.148,369	32.102	135	511.577,591 644.148,369	136	511.594,458 644.114,965	37.421
136	511.594,458 644.114,965	137	511.602,396 644.096,114	20.454	137	511.602,396 644.096,114	138	511.611,325 644.070,647	26.987	138	511.611,325 644.070,647	139	511.617,609 644.051,134	20.5
139	511.617,609 644.051,134	140	511.628,226 644.034,328	19.879	140	511.628,226 644.034,328	141	511.654,423 644.063,037	38.865	141	511.654,423 644.063,037	142	511.715,336 644.096,031	69.275
142	511.715,336 644.096,031	143	511.828,702 644.162,02	131.173	143	511.828,702 644.162,02	144	511.870,768 644.187,955	49.418	144	511.870,768 644.187,955	145	511.860,44 644.274,704	87.362
145	511.860,44 644.274,704	146	511.967,844 644.334,603	122.978	146	511.967,844 644.334,603	147	511.990,975 644.340,963	23.989	147	511.990,975 644.340,963	148	512.010,225 644.350,857	21.644
148	512.010,225 644.350,857	149	512.033,245 644.365,458	27.26	149	512.033,245 644.365,458	150	512.042,764 644.372,121	11.619	150	512.042,764 644.372,121	151	512.054,178 644.381,626	14.853
151	512.054,178 644.381,626	152	512.067,586 644.391,344	16.559	152	512.067,586 644.391,344	1	512.091,136 644.408,014	28.853					

\*\* Lungimile segmentelor sunt determinate în planul de proiecție Stereo 70 și sunt rotunjite la 1 milimetru.

\*\*\* Distanța dintre puncte este formată din segmente cumulate ce sunt mai mici decât valoarea 1 milimetru.

**DATE DESPRE IMOBILUL NR. 1138**

Oficiul de Cadastru și Publicitate Imobiliară SUCEAVA  
Biroul de Cadastru și Publicitate Imobiliară Vatra Dornei

**A. Partea I. Descrierea imobilului**

TEREN Extravilan

Adresa: Jud. Suceava

Nr. Crt	Nr cadastral Nr. topografic	Suprafața* (mp)	Observații / Referințe
A1		6.000	Sector cadastral:30 Teren neimprejmuit;

**B. Partea II. Proprietari și acte**

Inscrieri privitoare la dreptul de proprietate și alte drepturi reale	Referințe
/	
Hotarare Judecatoreasca nr. 1341, din 31/10/2007 emis de Judecatoria Vatra Dornei;	
B1	A1
Intabulare, drept de PROPRIETATE, dobandit prin Hotarare Judecatoreasca, cota actuala 1/1, cota initiala 1/1	
1) MUTU MAFTA, LIPSA CNP	
2) TARAN OLTEA, LIPSA CNP	

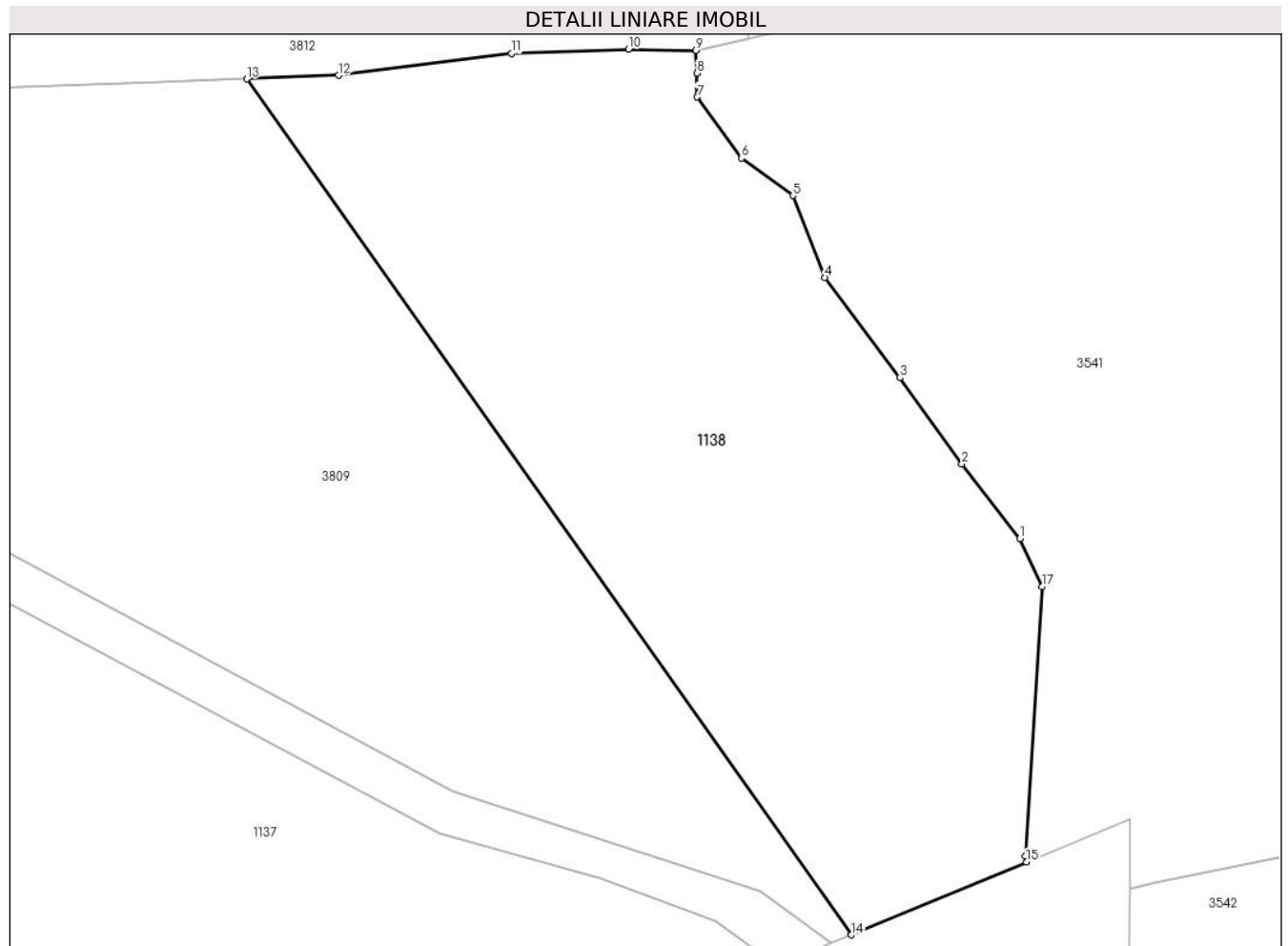
**C. Partea III. SARCINI .**

Inscrieri privind dezmembramintele dreptului de proprietate, drepturi reale de garanție și sarcini	Referințe
NU SUNT	

**Teren**

Nr cadastral	Suprafața (mp)*	Observații / Referințe
	6.000	

\* Suprafața este determinată în planul de proiecție Stereo 70.



**Date referitoare la teren**

Crt	Categorie folosință	Intravilan	Suprafața (mp)	Tarla	Parcelă	Nr. topo	Observații / Referințe
1	padure	NU	6.000	-	-	-	

**Lungime Segmente**

1) Valorile lungimilor segmentelor sunt obținute din proiecție în plan.

Punct început	X / Y	Punct sfârșit	X / Y	Lungime segment (** (m)
1	513.018,31 645.150,011	2	513.010,507 645.160,028	12.698
2	513.010,507 645.160,028	3	513.002,167 645.171,594	14.259
3	513.002,167 645.171,594	4	512.992,074 645.185,032	16.806
4	512.992,074 645.185,032	5	512.987,793 645.196,011	11.784
5	512.987,793 645.196,011	6	512.980,924 645.201,062	8.526

Punct început	X / Y	Punct sfârşit	X / Y	Lungime segment (** (m)
6	512.980,924 645.201,062	7	512.974,924 645.209,243	10.145
7	512.974,924 645.209,243	8	512.974,908 645.212,448	3.205
8	512.974,908 645.212,448	9	512.974,793 645.215,503	3.057
9	512.974,793 645.215,503	10	512.965,704 645.215,671	9.091
10	512.965,704 645.215,671	11	512.950,0 645.215,077	15.715
11	512.950,0 645.215,077	12	512.926,736 645.212,171	23.445
12	512.926,736 645.212,171	13	512.914,422 645.211,687	12.324
13	512.914,422 645.211,687	14	512.995,653 645.096,804	140.7
14	512.995,653 645.096,804	15	513.019,191 645.106,574	25.485
15	513.019,191 645.106,574	16	513.019,035 645.107,375	0.816
16	513.019,035 645.107,375	17	513.021,305 645.143,524	36.22
17	513.021,305 645.143,524	1	513.018,31 645.150,011	7.145

\*\* Lungimile segmentelor sunt determinate în planul de proiecție Stereo 70 și sunt rotunjite la 1 milimetru.

\*\*\* Distanța dintre puncte este formată din segmente cumulate ce sunt mai mici decât valoarea 1 milimetru.





## DATE DESPRE IMOBILUL NR. 1140

Oficiul de Cadastru și Publicitate Imobiliară SUCEAVA  
Biroul de Cadastru și Publicitate Imobiliară Vatra Dornei

## A. Partea I. Descrierea imobilului

TEREN Necunoscut

Adresa: Loc. Dornisoara, Nr. 9, Jud. Suceava

Nr. Crt	Nr cadastral Nr. topografic	Suprafața* (mp)	Observații / Referințe
A1	34483	52.982	Sector cadastral:37 Teren imprejmuit;

## Construcții

Crt	Nr cadastral Nr. topografic	Adresa	Observații / Referințe
A1.1	34483-C1	Loc. Dornisoara, Jud. Suceava	Nr. niveluri:1; S. construita la sol:62 mp; S. construita desfasurata:62 mp;
A1.2	34483-C2	Loc. Dornisoara, Jud. Suceava	Nr. niveluri:1; S. construita la sol:60 mp; S. construita desfasurata:60 mp;
A1.3	34483	Loc. Dornisoara, Jud. Suceava	Nr. niveluri:1; S. construita la sol:41 mp; S. construita desfasurata:41 mp;
A1.4	34483-C4	Loc. Dornisoara, Jud. Suceava	Nr. niveluri:1; S. construita la sol:69 mp; S. construita desfasurata:69 mp;

## B. Partea II. Proprietari și acte

Inscrieri privitoare la dreptul de proprietate și alte drepturi reale		Referințe
<b>649 / 17/01/2024</b>		
Act Notarial nr. 95, din 12/01/2024 emis de REY OLTICA-VERONICA;		
B1	Se infiinteaza cartea funciara 34483 a imobilului cu numarul cadastral 34483 / UAT Poiana Stampei, rezultat din dezmembrarea imobilului cu numarul cadastral 30215 inscris in cartea funciara 30215;	A1
Hotarare Judecatoreasca nr. 86, din 21/01/2009 emis de JUDECATORIA VATRA DORNEI;		
B2	Intabulare, drept de PROPRIETATE, dobandit prin Hotarare Judecatoreasca, cota actuala 1/2, cota initiala 1/1 1) <b>PILUG MARCEL</b> <i>OBSERVATII: pozitie transcrisa din CF 30215/Poiana Stampei, inscrisa prin incheierea nr. 3542 din 22/06/2009;</i>	A1
Act Notarial nr. 130 certificat de mostenitor, din 26/09/2022 emis de REY OLTICA-VERONICA;		
B4	Intabulare, drept de PROPRIETATE, dobandit prin Succesiune, cota actuala 3/56, cota initiala 3/56 1) <b>PILUG MARCELA</b> <i>OBSERVATII: pozitie transcrisa din CF 30215/Poiana Stampei, inscrisa prin incheierea nr. 15465 din 27/09/2022;</i>	A1
B5	Intabulare, drept de PROPRIETATE, dobandit prin Succesiune, cota actuala 3/56, cota initiala 3/56 1) <b>PILUG OFELIA</b> <i>OBSERVATII: pozitie transcrisa din CF 30215/Poiana Stampei, inscrisa prin incheierea nr. 15465 din 27/09/2022;</i>	A1
B6	Intabulare, drept de PROPRIETATE, dobandit prin Succesiune, cota actuala 3/56, cota initiala 3/56 1) <b>PILUG PATRICIA</b> <i>OBSERVATII: pozitie transcrisa din CF 30215/Poiana Stampei, inscrisa prin incheierea nr. 15465 din 27/09/2022;</i>	A1
B7	Intabulare, drept de PROPRIETATE, dobandit prin Succesiune, cota actuala 3/56, cota initiala 3/56 1) <b>PILUG EVODIA</b> <i>OBSERVATII: pozitie transcrisa din CF 30215/Poiana Stampei, inscrisa prin incheierea nr. 15465 din 27/09/2022;</i>	A1
B8	Intabulare, drept de PROPRIETATE, dobandit prin Succesiune, cota actuala 3/56, cota initiala 3/56 1) <b>PILUG AMADEUS</b> <i>OBSERVATII: pozitie transcrisa din CF 30215/Poiana Stampei, inscrisa prin incheierea nr. 15465 din 27/09/2022;</i>	A1
B9	Intabulare, drept de PROPRIETATE, dobandit prin Succesiune, cota actuala 3/56, cota initiala 3/56 1) <b>PILUG LISIAS</b> <i>OBSERVATII: pozitie transcrisa din CF 30215/Poiana Stampei, inscrisa prin incheierea nr. 15465 din 27/09/2022;</i>	A1
B10	Intabulare, drept de PROPRIETATE, dobandit prin Succesiune, cota actuala 3/56, cota initiala 3/56 1) <b>PILUG LORENA</b> <i>OBSERVATII: pozitie transcrisa din CF 30215/Poiana Stampei, inscrisa prin incheierea nr. 15465 din 27/09/2022;</i>	A1

Inscrieri privitoare la dreptul de proprietate și alte drepturi reale		Referințe
<b>650 / 17/01/2024</b>		
Act Notarial nr. 95, din 12/01/2024 emis de REY OLTICA-VERONICA;		
B11	Intabulare, drept de PROPRIETATE, cu titlu de partaj, dobandit prin Conventie, cota actuala 1/56, cota initiala 1/56 1) <b>PILUG MARCELA</b>	A1
B12	Intabulare, drept de PROPRIETATE, cu titlu de partaj, dobandit prin Conventie, cota actuala 1/56, cota initiala 1/56 1) <b>PILUG PATRICIA</b>	A1
B13	Intabulare, drept de PROPRIETATE, cu titlu de partaj, dobandit prin Conventie, cota actuala 1/56, cota initiala 1/56 1) <b>PILUG OFELIA</b>	A1
B14	Intabulare, drept de PROPRIETATE, cu titlu de partaj, dobandit prin Conventie, cota actuala 1/56, cota initiala 1/56 1) <b>PILUG LORENA</b>	A1
B15	Intabulare, drept de PROPRIETATE, cu titlu de partaj, dobandit prin Conventie, cota actuala 1/56, cota initiala 1/56 1) <b>PILUG LISIAS</b>	A1
B16	Intabulare, drept de PROPRIETATE, cu titlu de partaj, dobandit prin Conventie, cota actuala 1/56, cota initiala 1/56 1) <b>PILUG AMADEUS</b>	A1
B17	Intabulare, drept de PROPRIETATE, cu titlu de partaj, dobandit prin Conventie, cota actuala 1/56, cota initiala 1/56 1) <b>PILUG EVODIA</b>	A1
/		
Act Administrativ nr. 2981, din 31/03/2023 emis de PRIMARIA COMUNEI POIANA STAMPEI;		
B18	Intabulare, drept de PROPRIETATE, dobandit prin Lege, cota actuala 1/1, cota initiala 1/1 1) <b>PILUG MARCEL</b>	A1.1, A1.2, A1.3, A1.4

**C. Partea III. SARCINI .**

Inscrieri privind dezmembramintele dreptului de proprietate, drepturi reale de garanție și sarcini		Referințe
NU SUNT		

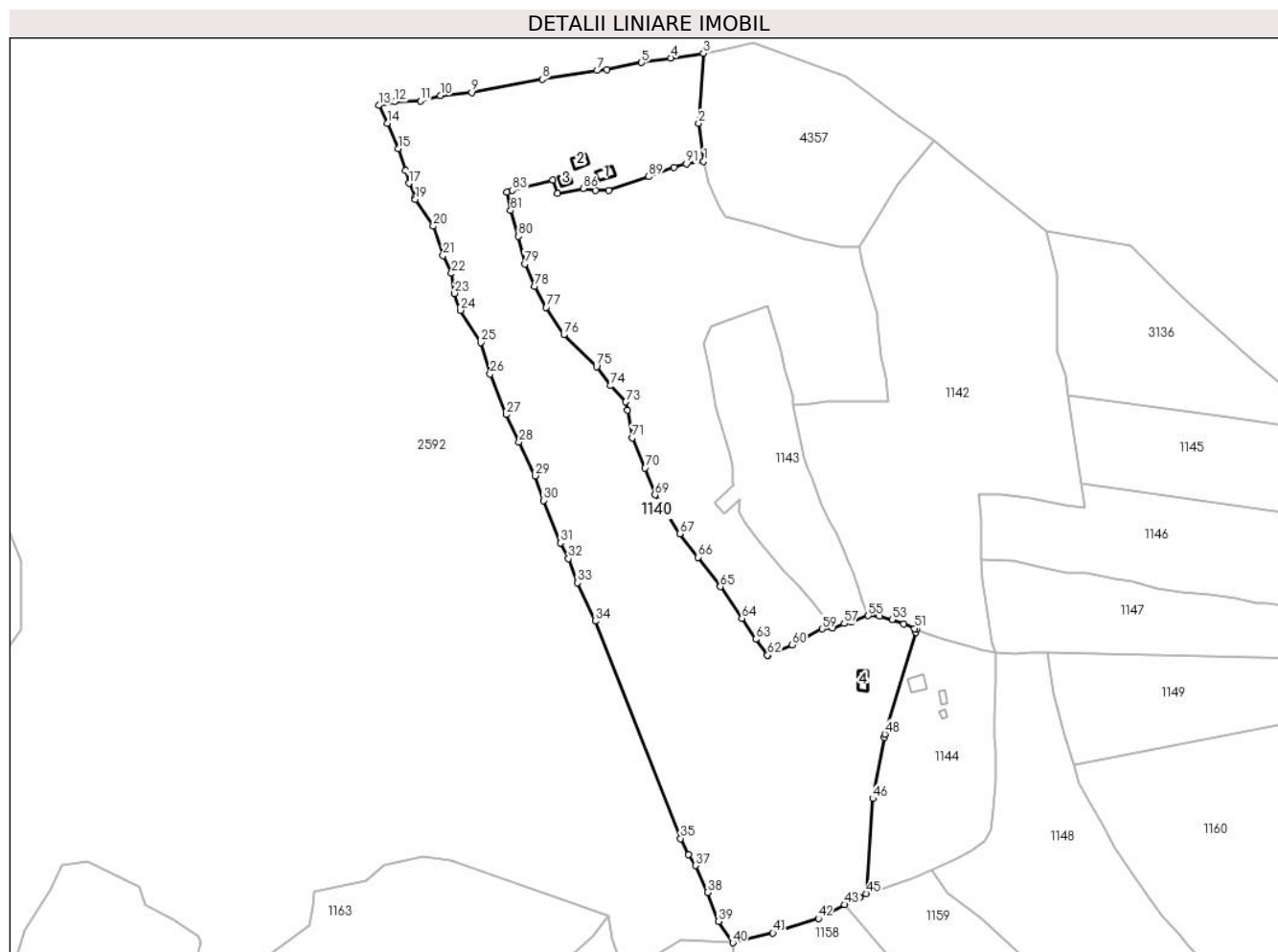


## Anexa Nr. 1 La Partea I

## Teren

Nr cadastral	Suprafața (mp)*	Observații / Referințe
34483	52.982	

\* Suprafața este determinată în planul de proiecție Stereo 70.



## Date referitoare la teren

Crt	Categorie folosință	Intravilan	Suprafața (mp)	Tarla	Parcelă	Nr. topo	Observații / Referințe
1	curți constructii	DA	735	-	-	-	Imprejmuț cu gard din lemn pe laturile din exterior.
2	faneata	DA	7.326	-	-	-	Imprejmuț cu gard din lemn pe laturile din exterior.
3	faneata	NU	40.814	-	-	-	
4	curți constructii	DA	198	-	-	-	
5	faneata	DA	3.858	-	-	-	
6	faneata	DA	10	-	-	-	
7	faneata	DA	19	-	-	-	
8	faneata	DA	23	-	-	-	

## Date referitoare la construcții

Crt	Număr	Destinație construcție	Supraf. (mp)	Situație juridică	Observații / Referințe
A1.1	34483-C1	construcții de locuințe	62	Cu acte	Nr. niveluri:1; S. construita la sol:62 mp; S. construita desfasurata:62 mp;
A1.2	34483-C2	construcții anexa	60	Cu acte	Nr. niveluri:1; S. construita la sol:60 mp; S. construita desfasurata:60 mp;
A1.3	34483	construcții anexa	41	Cu acte	Nr. niveluri:1; S. construita la sol:41 mp; S. construita desfasurata:41 mp;
A1.4	34483-C4	construcții anexa	69	Cu acte	Nr. niveluri:1; S. construita la sol:69 mp; S. construita desfasurata:69 mp;

## Lungime Segmente

1) Valorile lungimilor segmentelor sunt obținute din proiecție în plan.

Punct început	X / Y	Punct sfârșit	X / Y	Lungime segment	Punct început	X / Y	Punct sfârșit	X / Y	Lungime segment	Punct început	X / Y	Punct sfârșit	X / Y	Lungime segment
1	507.379,524 641.933,967	2	507.376,417 641.956,768	23.01 2	2	507.376,417 641.956,768	3	507.379,29 641.998,891	42.22 1	3	507.379,29 641.998,891	4	507.359,755 641.996,073	19.73 7
4	507.359,755 641.996,073	5	507.342,1 641.993,281	17.87 4	5	507.342,1 641.993,281	6	507.321,271 641.989,08	21.24 8	6	507.321,271 641.989,08	7	507.315,255 641.988,487	6.045
7	507.315,255 641.988,487	8	507.282,401 641.983,227	33.27 2	8	507.282,401 641.983,227	9	507.239,802 641.975,251	43.33 9	9	507.239,802 641.975,251	10	507.221,007 641.973,39	18.88 7
10	507.221,007 641.973,39	11	507.208,87 641.970,182	12.55 4	11	507.208,87 641.970,182	12	507.193,332 641.969,665	15.54 7	12	507.193,332 641.969,665	13	507.183,803 641.967,475	9.777
13	507.183,803 641.967,475	14	507.188,889 641.956,692	11.92 2	14	507.188,889 641.956,692	15	507.195,516 641.941,491	16.58 3	15	507.195,516 641.941,491	16	507.200,011 641.928,17	14.05 9
16	507.200,011 641.928,17	17	507.201,957 641.920,575	7.84	17	507.201,957 641.920,575	18	507.205,586 641.912,298	9.038	18	507.205,586 641.912,298	19	507.205,915 641.910,938	1.399
19	507.205,915 641.910,938	20	507.216,676 641.894,781	19.41 3	20	507.216,676 641.894,781	21	507.222,508 641.877,08	18.63 7	21	507.222,508 641.877,08	22	507.227,708 641.866,398	11.88
22	507.227,708 641.866,398	23	507.229,509 641.854,321	12.21 1	23	507.229,509 641.854,321	24	507.233,1 641.844,197	10.74 2	24	507.233,1 641.844,197	25	507.245,175 641.824,749	22.89 2
25	507.245,175 641.824,749	26	507.250,904 641.805,84	19.75 8	26	507.250,904 641.805,84	27	507.260,574 641.781,49	26.2	27	507.260,574 641.781,49	28	507.268,374 641.764,922	18.31 2
28	507.268,374 641.764,922	29	507.277,992 641.744,608	22.47 6	29	507.277,992 641.744,608	30	507.283,152 641.729,756	15.72 3	30	507.283,152 641.729,756	31	507.293,198 641.704,15	27.50 6
31	507.293,198 641.704,15	32	507.298,078 641.694,724	10.61 4	32	507.298,078 641.694,724	33	507.303,596 641.680,269	15.47 2	33	507.303,596 641.680,269	34	507.314,223 641.657,155	25.44
34	507.314,223 641.657,155	35	507.365,59 641.526,318	140.5 59	35	507.365,59 641.526,318	36	507.370,413 641.516,622	10.82 9	36	507.370,413 641.516,622	37	507.374,526 641.510,059	7.745
37	507.374,526 641.510,059	38	507.381,73 641.493,794	17.78 9	38	507.381,73 641.493,794	39	507.388,389 641.476,445	18.58 3	39	507.388,389 641.476,445	40	507.397,036 641.463,59	15.49 3
40	507.397,036 641.463,59	41	507.421,256 641.469,457	24.92	41	507.421,256 641.469,457	42	507.448,608 641.478,138	28.69 7	42	507.448,608 641.478,138	43	507.464,226 641.486,508	17.71 9
43	507.464,226 641.486,508	44	507.473,322 641.491,044	10.16 4	44	507.473,322 641.491,044	45	507.477,272 641.493,173	4.487	45	507.477,272 641.493,173	46	507.481,287 641.550,377	57.34 5
46	507.481,287 641.550,377	47	507.488,253 641.587,332	37.60 6	47	507.488,253 641.587,332	48	507.488,584 641.589,09	1.789	48	507.488,584 641.589,09	49	507.507,179 641.650,498	64.16 2
49	507.507,179 641.650,498	50	507.507,718 641.652,28	1.862	50	507.507,718 641.652,28	51	507.506,562 641.652,732	1.241	51	507.506,562 641.652,732	52	507.499,936 641.655,325	7.115
52	507.499,936 641.655,325	53	507.492,886 641.658,018	7.547	53	507.492,886 641.658,018	54	507.485,391 641.660,23	7.815	54	507.485,391 641.660,23	55	507.478,607 641.660,466	6.788
55	507.478,607 641.660,466	56	507.468,415 641.656,528	10.92 6	56	507.468,415 641.656,528	57	507.464,168 641.655,682	4.33	57	507.464,168 641.655,682	58	507.457,012 641.652,97	7.653
58	507.457,012 641.652,97	59	507.451,035 641.652,435	6.001	59	507.451,035 641.652,435	60	507.432,732 641.642,813	20.67 8	60	507.432,732 641.642,813	61	507.418,283 641.636,71	15.68 5
61	507.418,283 641.636,71	62	507.417,971 641.636,578	0.339	62	507.417,971 641.636,578	63	507.410,966 641.646,251	11.94 3	63	507.410,966 641.646,251	64	507.402,55 641.658,893	15.18 7
64	507.402,55 641.658,893	65	507.389,505 641.677,883	23.03 9	65	507.389,505 641.677,883	66	507.376,173 641.695,612	22.18 2	66	507.376,173 641.695,612	67	507.365,102 641.709,743	17.95 1
67	507.365,102 641.709,743	68	507.355,743 641.724,621	17.57 7	68	507.355,743 641.724,621	69	507.350,19 641.733,162	10.18 7	69	507.350,19 641.733,162	70	507.344,258 641.749,26	17.15 6
70	507.344,258 641.749,26	71	507.336,421 641.767,438	19.79 5	71	507.336,421 641.767,438	72	507.333,498 641.783,935	16.75 4	72	507.333,498 641.783,935	73	507.332,581 641.789,112	5.258
73	507.332,581 641.789,112	74	507.323,443 641.798,848	13.35 3	74	507.323,443 641.798,848	75	507.314,938 641.810,312	14.27 4	75	507.314,938 641.810,312	76	507.295,28 641.829,45	27.43 5
76	507.295,28 641.829,45	77	507.284,736 641.845,917	19.55 3	77	507.284,736 641.845,917	78	507.277,633 641.858,704	14.62 7	78	507.277,633 641.858,704	79	507.271,741 641.872,106	14.64
79	507.271,741 641.872,106	80	507.268,032 641.888,692	16.99 6	80	507.268,032 641.888,692	81	507.263,313 641.904,185	16.19 6	81	507.263,313 641.904,185	82	507.260,85 641.915,437	11.51 8
82	507.260,85 641.915,437	83	507.264,289 641.916,313	3.549	83	507.264,289 641.916,313	84	507.288,734 641.922,541	25.22 6	84	507.288,734 641.922,541	85	507.291,575 641.914,455	8.571
85	507.291,575 641.914,455	86	507.307,007 641.917,428	15.71 6	86	507.307,007 641.917,428	87	507.314,227 641.916,484	7.281	87	507.314,227 641.916,484	88	507.322,233 641.916,273	8.009

Punct început	X / Y	Punct sfârșit	X / Y	Lungime segment
88	507.322,233 641.916,273	89	507.346,372 641.924,562	25.523
91	507.369,008 641.932,284	1	507.379,524 641.933,967	10.65

Punct început	X / Y	Punct sfârșit	X / Y	Lungime segment
89	507.346,372 641.924,562	90	507.361,473 641.930,307	16.157

Punct început	X / Y	Punct sfârșit	X / Y	Lungime segment
90	507.361,473 641.930,307	91	507.369,008 641.932,284	7.79

\*\* Lungimile segmentelor sunt determinate în planul de proiecție Stereo 70 și sunt rotunjite la 1 milimetru.

\*\*\* Distanța dintre puncte este formată din segmente cumulate ce sunt mai mici decât valoarea 1 milimetru.



**DATE DESPRE IMOBILUL NR. 1141**

Oficiul de Cadastru și Publicitate Imobiliară SUCEAVA  
Biroul de Cadastru și Publicitate Imobiliară Vatra Dornei

**A. Partea I. Descrierea imobilului**

TEREN Necunoscut

Adresa: Loc. Dornisoara, Jud. Suceava

Nr. Crt	Nr cadastral Nr. topografic	Suprafața* (mp)	Observații / Referințe
A1	30054	27.818	Sector cadastral:37 Teren imprejmuit;

**B. Partea II. Proprietari și acte**

Inscrieri privitoare la dreptul de proprietate și alte drepturi reale		Referințe
<b>3756 / 27/03/2013</b>		
Act Notarial nr. 695, din 26/03/2013 emis de ROTARU RAUL-GABRIEL;		
B4	se notează lichidarea regimului comunității legale de bunuri între foștii soți, concomitent cu înscrierea dreptului de proprietate pe cote părți de 1/2 pentru fiecare	A1
<b>5036 / 06/04/2015</b>		
Hotarare Judecatoreasca nr. 460, din 02/04/2013 emis de JUDECATORIA VATRA DORNEI;		
B6	se notează radierea litigiului ce face a făcut obiectul dosarului civil nr. 1026/334/2012 al Judecătoriei Vatra Dornei	A1
<b>7683 / 17/05/2023</b>		
Hotarare Judecatoreasca nr. 164, din 14/03/2022 emis de Judecătoria Vatra Dornei;		
B8	Intabulare, drept de PROPRIETATE, dobândit prin Hotarare Judecatoreasca, cota actuala 1/1, cota initiala 1/1 1) POPESCU ROBERT	A1
Hotarare Judecatoreasca nr. încheiere, din 20/09/2017 emis de Judecătoria Vatra Dornei;		
B9	se notează radierea litigiului ce a făcut obiectul dosarului civil nr. 1223/334/2017 al Judecătoriei Vatra Dornei	A1

**C. Partea III. SARCINI .**

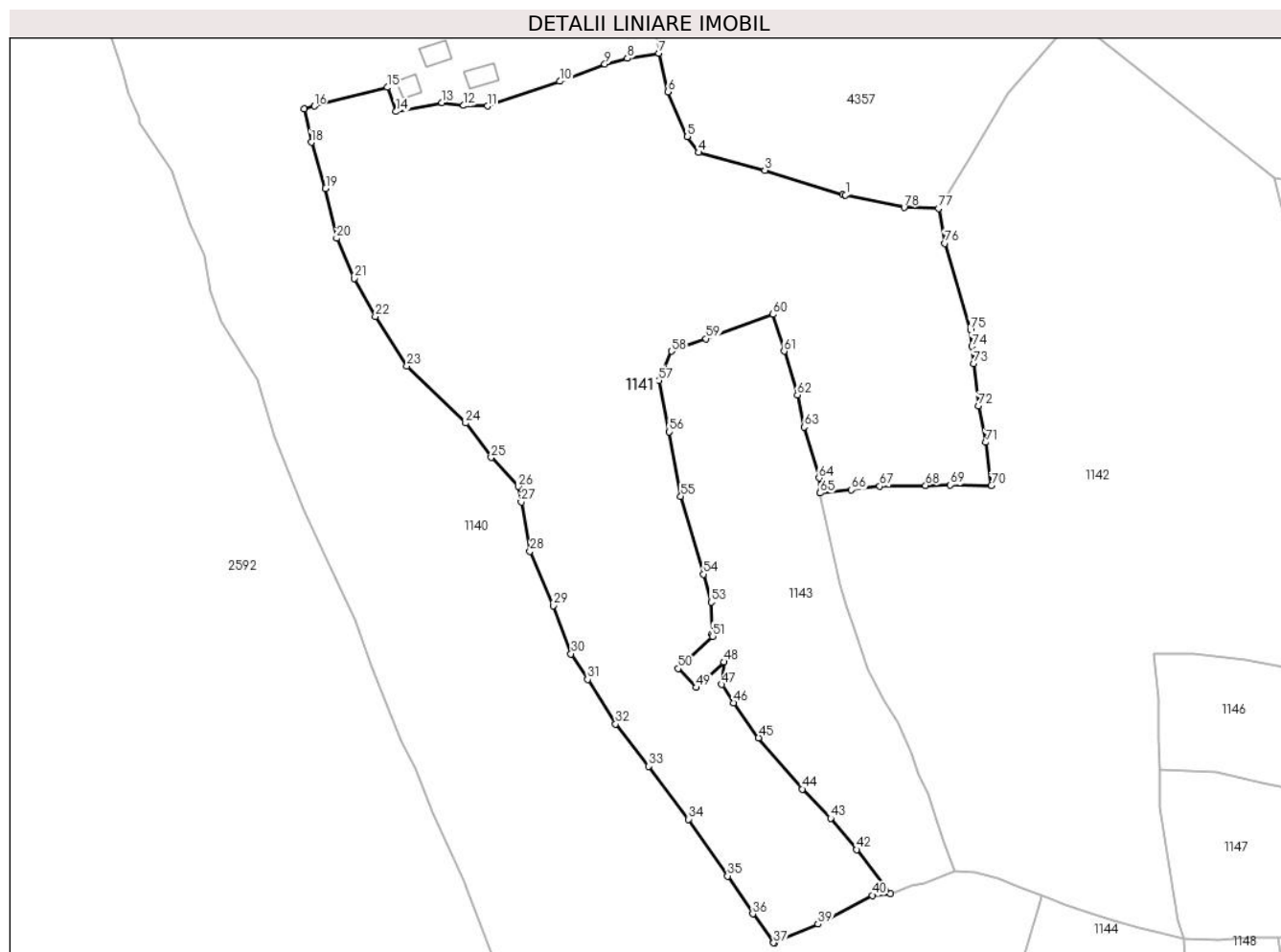
Inscrieri privind dezmembramintele dreptului de proprietate, drepturi reale de garanție și sarcini	Referințe
NU SUNT	

## Anexa Nr. 1 La Partea I

## Teren

Nr cadastral	Suprafața (mp)*	Observații / Referințe
30054	27.818	

\* Suprafața este determinată în planul de proiecție Stereo 70.



## Date referitoare la teren

Crt	Categorie folosință	Intravilan	Suprafața (mp)	Tarla	Parcelă	Nr. topo	Observații / Referințe
1	faneata	DA	25.072	-	-	-	
2	faneata	NU	2.549	-	-	-	
3	faneata	NU	161	-	-	-	
4	faneata	DA	37	-	-	-	

## Lungime Segmente

1) Valorile lungimilor segmentelor sunt obținute din proiecție în plan.

Punct început	X / Y	Punct sfârșit	X / Y	Lungime segment	Punct început	X / Y	Punct sfârșit	X / Y	Lungime segment	Punct început	X / Y	Punct sfârșit	X / Y	Lungime segment
1	507.441,985 641.886,537	2	507.441,104 641.886,724	0.901	2	507.441,104 641.886,724	3	507.415,025 641.894,857	27.318	3	507.415,025 641.894,857	4	507.392,836 641.900,779	22.966
4	507.392,836 641.900,779	5	507.389,1 641.906,058	6.467	5	507.389,1 641.906,058	6	507.382,557 641.921,107	16.41	6	507.382,557 641.921,107	7	507.379,524 641.933,967	13.213
7	507.379,524 641.933,967	8	507.369,008 641.932,284	10.65	8	507.369,008 641.932,284	9	507.361,473 641.930,307	7.79	9	507.361,473 641.930,307	10	507.346,372 641.924,562	16.157

Punct început	X / Y	Punct sfârșit	X / Y	Lungime segment	Punct început	X / Y	Punct sfârșit	X / Y	Lungime segment	Punct început	X / Y	Punct sfârșit	X / Y	Lungime segment
10	507.346,372 641.924,562	11	507.322,233 641.916,273	25.523	11	507.322,233 641.916,273	12	507.314,227 641.916,484	8.009	12	507.314,227 641.916,484	13	507.307,007 641.917,428	7.281
13	507.307,007 641.917,428	14	507.291,575 641.914,455	15.716	14	507.291,575 641.914,455	15	507.288,734 641.922,541	8.571	15	507.288,734 641.922,541	16	507.264,289 641.916,313	25.226
16	507.264,289 641.916,313	17	507.260,85 641.915,437	3.549	17	507.260,85 641.915,437	18	507.263,313 641.904,185	11.518	18	507.263,313 641.904,185	19	507.268,032 641.888,692	16.196
19	507.268,032 641.888,692	20	507.271,741 641.872,106	16.996	20	507.271,741 641.872,106	21	507.277,633 641.858,704	14.64	21	507.277,633 641.858,704	22	507.284,736 641.845,917	14.627
22	507.284,736 641.845,917	23	507.295,28 641.829,45	19.553	23	507.295,28 641.829,45	24	507.314,938 641.810,312	27.435	24	507.314,938 641.810,312	25	507.323,443 641.798,848	14.274
25	507.323,443 641.798,848	26	507.332,581 641.789,112	13.353	26	507.332,581 641.789,112	27	507.333,498 641.783,935	5.258	27	507.333,498 641.783,935	28	507.336,421 641.767,438	16.754
28	507.336,421 641.767,438	29	507.344,258 641.749,26	19.795	29	507.344,258 641.749,26	30	507.350,19 641.733,162	17.156	30	507.350,19 641.733,162	31	507.355,743 641.724,621	10.187
31	507.355,743 641.724,621	32	507.365,102 641.709,743	17.577	32	507.365,102 641.709,743	33	507.376,173 641.695,612	17.951	33	507.376,173 641.695,612	34	507.389,505 641.677,883	22.182
34	507.389,505 641.677,883	35	507.402,55 641.658,893	23.039	35	507.402,55 641.658,893	36	507.410,966 641.646,251	15.187	36	507.410,966 641.646,251	37	507.417,971 641.636,578	11.943
37	507.417,971 641.636,578	38	507.418,283 641.636,71	0.339	38	507.418,283 641.636,71	39	507.432,732 641.642,813	15.685	39	507.432,732 641.642,813	40	507.451,035 641.652,435	20.678
40	507.451,035 641.652,435	41	507.457,012 641.652,97	6.001	41	507.457,012 641.652,97	42	507.445,681 641.667,712	18.593	42	507.445,681 641.667,712	43	507.436,987 641.678,17	13.6
43	507.436,987 641.678,17	44	507.427,569 641.687,984	13.602	44	507.427,569 641.687,984	45	507.412,924 641.705,09	22.519	45	507.412,924 641.705,09	46	507.404,499 641.716,826	14.447
46	507.404,499 641.716,826	47	507.400,624 641.722,905	7.209	47	507.400,624 641.722,905	48	507.401,249 641.730,444	7.565	48	507.401,249 641.730,444	49	507.391,988 641.721,915	12.59
49	507.391,988 641.721,915	50	507.386,01 641.728,232	8.697	50	507.386,01 641.728,232	51	507.397,565 641.739,039	15.821	51	507.397,565 641.739,039	52	507.397,302 641.739,747	0.755
52	507.397,302 641.739,747	53	507.397,106 641.750,46	10.715	53	507.397,106 641.750,46	54	507.394,459 641.759,786	9.694	54	507.394,459 641.759,786	55	507.386,897 641.785,861	27.149
55	507.386,897 641.785,861	56	507.383,045 641.807,401	21.882	56	507.383,045 641.807,401	57	507.379,564 641.824,579	17.527	57	507.379,564 641.824,579	58	507.383,798 641.834,359	10.657
58	507.383,798 641.834,359	59	507.395,321 641.838,512	12.249	59	507.395,321 641.838,512	60	507.417,783 641.846,643	23.888	60	507.417,783 641.846,643	61	507.421,44 641.834,375	12.801
61	507.421,44 641.834,375	62	507.425,884 641.819,685	15.347	62	507.425,884 641.819,685	63	507.428,138 641.808,995	10.925	63	507.428,138 641.808,995	64	507.433,137 641.791,995	17.72
64	507.433,137 641.791,995	65	507.433,494 641.786,908	5.1	65	507.433,494 641.786,908	66	507.443,964 641.787,975	10.524	66	507.443,964 641.787,975	67	507.453,483 641.789,185	9.596
67	507.453,483 641.789,185	68	507.468,792 641.789,481	15.312	68	507.468,792 641.789,481	69	507.477,045 641.789,64	8.255	69	507.477,045 641.789,64	70	507.490,795 641.789,418	13.752
70	507.490,795 641.789,418	71	507.488,887 641.803,88	14.587	71	507.488,887 641.803,88	72	507.486,539 641.816,114	12.457	72	507.486,539 641.816,114	73	507.484,826 641.830,228	14.218
73	507.484,826 641.830,228	74	507.484,265 641.835,935	5.735	74	507.484,265 641.835,935	75	507.483,78 641.841,573	5.659	75	507.483,78 641.841,573	76	507.475,256 641.870,442	30.101
76	507.475,256 641.870,442	77	507.473,136 641.882,042	11.792	77	507.473,136 641.882,042	78	507.461,575 641.882,372	11.566	78	507.461,575 641.882,372	1	507.441,985 641.886,537	20.028

\*\* Lungimile segmentelor sunt determinate în planul de proiecție Stereo 70 și sunt rotunjite la 1 milimetru.

\*\*\* Distanța dintre puncte este formată din segmente cumulate ce sunt mai mici decât valoarea 1 milimetru.





**DATE DESPRE IMOBILUL NR. 1142**

Oficiul de Cadastru și Publicitate Imobiliară SUCEAVA  
Biroul de Cadastru și Publicitate Imobiliară Vatra Dornei

**A. Partea I. Descrierea imobilului**

TEREN Necunoscut

Adresa: Loc. Dornisoara, Jud. Suceava

Nr. Crt	Nr cadastral Nr. topografic	Suprafața* (mp)	Observații / Referințe
A1	30213	30.462	Sector cadastral:37 Teren imprejmuit;

**B. Partea II. Proprietari și acte**

Inscrieri privitoare la dreptul de proprietate și alte drepturi reale		Referințe
<b>3543 / 22/06/2009</b>		
Act Notarial nr. 102, din 12/01/2024 emis de REY OLTICA-VERONICA;		
B1	Intabulare, drept de PROPRIETATE, dobandit prin Hotarare Judecatoreasca, cota actuala 1/2, cota initiala 1/1 1) PILUG MARCEL	A1
<b>15466 / 27/09/2022</b>		
Act Notarial nr. Act lichidare regim matrimonial nr.1946, din 26/09/2022 emis de REY OLTICA-VERONICA;		
B2	se noteaza ca bunul are calitatea de bun comun in devalmasie	A1
Act Notarial nr. Certificat mostenitor nr.130, din 26/09/2022 emis de REY OLTICA-VERONICA;		
B4	Intabulare, drept de PROPRIETATE, dobandit prin Succesiune, cota actuala 3/56, cota initiala 3/56 1) PILUG MARCELA	A1
B5	Intabulare, drept de PROPRIETATE, dobandit prin Succesiune, cota actuala 3/56, cota initiala 3/56 1) PILUG OFELIA	A1
B6	Intabulare, drept de PROPRIETATE, dobandit prin Succesiune, cota actuala 3/56, cota initiala 3/56 1) PILUG PATRICIA	A1
B7	Intabulare, drept de PROPRIETATE, dobandit prin Succesiune, cota actuala 3/56, cota initiala 3/56 1) PILUG EVODIA	A1
B8	Intabulare, drept de PROPRIETATE, dobandit prin Succesiune, cota actuala 3/56, cota initiala 3/56 1) PILUG AMADEUS	A1
B9	Intabulare, drept de PROPRIETATE, dobandit prin Succesiune, cota actuala 3/56, cota initiala 3/56 1) PILUG LISIAS	A1
B10	Intabulare, drept de PROPRIETATE, dobandit prin Succesiune, cota actuala 3/56, cota initiala 3/56 1) PILUG LORENA	A1
<b>652 / 17/01/2024</b>		
Act Notarial nr. 102, din 12/01/2024 emis de REY OLTICA-VERONICA;		
B11	Intabulare, drept de PROPRIETATE, bun propriu cu titlu de partaj, dobandit prin Conventie, cota actuala 1/56, cota initiala 1/56 1) PILUG MARCELA	A1
B12	Intabulare, drept de PROPRIETATE, bun propriu cu titlu de partaj, dobandit prin Conventie, cota actuala 1/56, cota initiala 1/56 1) PILUG PATRICIA	A1
B13	Intabulare, drept de PROPRIETATE, bun propriu cu titlu de partaj, dobandit prin Conventie, cota actuala 1/56, cota initiala 1/56 1) PILUG OFELIA	A1
B14	Intabulare, drept de PROPRIETATE, bun propriu cu titlu de partaj, dobandit prin Conventie, cota actuala 1/56, cota initiala 1/56 1) PILUG LORENA	A1
B15	Intabulare, drept de PROPRIETATE, bun propriu cu titlu de partaj, dobandit prin Conventie, cota actuala 1/56, cota initiala 1/56 1) PILUG LISIAS	A1
B16	Intabulare, drept de PROPRIETATE, bun propriu cu titlu de partaj, dobandit prin Conventie, cota actuala 1/56, cota initiala 1/56	A1

Inscrieri privitoare la dreptul de proprietate și alte drepturi reale		Referințe
	1) PILUG AMADEUS	
B17	Intabulare, drept de PROPRIETATE, bun propriu cu titlu de partaj, dobandit prin Conventie, cota actuala 1/56, cota initiala 1/56	A1
	1) PILUG EVODIA	

**C. Partea III. SARCINI .**

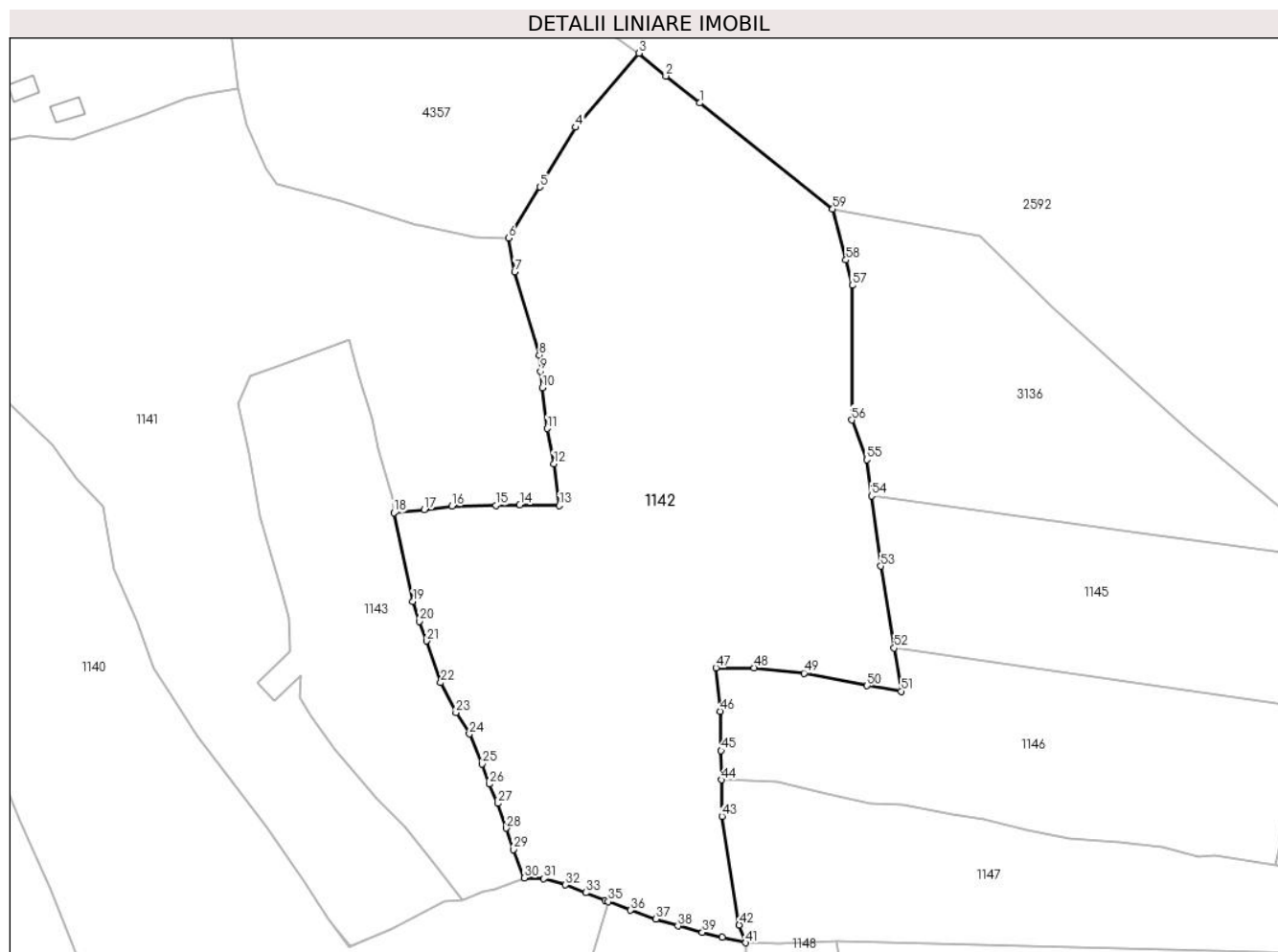
Inscrieri privind dezmembramintele dreptului de proprietate, drepturi reale de garanție și sarcini	Referințe
NU SUNT	

## Anexa Nr. 1 La Partea I

## Teren

Nr cadastral	Suprafața (mp)*	Observații / Referințe
30213	30.462	

\* Suprafața este determinată în planul de proiecție Stereo 70.



## Date referitoare la teren

Crt	Categorie folosință	Intravilan	Suprafața (mp)	Tarla	Parcelă	Nr. topo	Observații / Referințe
1	faneata	DA	4.315	-	-	-	
2	faneata	NU	26.147	-	-	-	

## Lungime Segmente

1) Valorile lungimilor segmentelor sunt obținute din proiecție în plan.

Punct început	X / Y	Punct sfârșit	X / Y	Lungime segment	Punct început	X / Y	Punct sfârșit	X / Y	Lungime segment	Punct început	X / Y	Punct sfârșit	X / Y	Lungime segment
1	507.539,398 641.928,845	2	507.527,66 641.938,184	15.0	2	507.527,66 641.938,184	3	507.518,359 641.946,077	12.19 9	3	507.518,359 641.946,077	4	507.496,365 641.920,43	33.78 6
4	507.496,365 641.920,43	5	507.483,996 641.899,728	24.11 6	5	507.483,996 641.899,728	6	507.473,136 641.882,042	20.75 4	6	507.473,136 641.882,042	7	507.475,256 641.870,442	11.79 2
7	507.475,256 641.870,442	8	507.483,78 641.841,573	30.10 1	8	507.483,78 641.841,573	9	507.484,265 641.835,935	5.659	9	507.484,265 641.835,935	10	507.484,826 641.830,228	5.735
10	507.484,826 641.830,228	11	507.486,539 641.816,114	14.21 8	11	507.486,539 641.816,114	12	507.488,887 641.803,88	12.45 7	12	507.488,887 641.803,88	13	507.490,795 641.789,418	14.58 7
13	507.490,795 641.789,418	14	507.477,045 641.789,64	13.75 2	14	507.477,045 641.789,64	15	507.468,792 641.789,481	8.255	15	507.468,792 641.789,481	16	507.453,483 641.789,185	15.31 2

Punct început	X / Y	Punct sfârșit	X / Y	Lungime segment	Punct început	X / Y	Punct sfârșit	X / Y	Lungime segment	Punct început	X / Y	Punct sfârșit	X / Y	Lungime segment
16	507.453,483 641.789,185	17	507.443,964 641.787,975	9.596	17	507.443,964 641.787,975	18	507.433,494 641.786,908	10.524	18	507.433,494 641.786,908	19	507.440,002 641.756,178	31.412
19	507.440,002 641.756,178	20	507.442,242 641.749,342	7.194	20	507.442,242 641.749,342	21	507.444,705 641.742,546	7.229	21	507.444,705 641.742,546	22	507.449,657 641.728,121	15.251
22	507.449,657 641.728,121	23	507.454,915 641.717,758	11.621	23	507.454,915 641.717,758	24	507.459,585 641.710,296	8.803	24	507.459,585 641.710,296	25	507.464,05 641.699,929	11.288
25	507.464,05 641.699,929	26	507.466,483 641.692,979	7.364	26	507.466,483 641.692,979	27	507.469,524 641.686,288	7.35	27	507.469,524 641.686,288	28	507.472,387 641.677,669	9.082
28	507.472,387 641.677,669	29	507.474,761 641.670,28	7.761	29	507.474,761 641.670,28	30	507.478,607 641.660,466	10.541	30	507.478,607 641.660,466	31	507.485,391 641.660,23	6.788
31	507.485,391 641.660,23	32	507.492,886 641.658,018	7.815	32	507.492,886 641.658,018	33	507.499,936 641.655,325	7.547	33	507.499,936 641.655,325	34	507.506,562 641.652,732	7.115
34	507.506,562 641.652,732	35	507.507,718 641.652,28	1.241	35	507.507,718 641.652,28	36	507.515,453 641.649,283	8.295	36	507.515,453 641.649,283	37	507.524,251 641.646,238	9.31
37	507.524,251 641.646,238	38	507.531,826 641.643,855	7.941	38	507.531,826 641.643,855	39	507.540,345 641.641,594	8.814	39	507.540,345 641.641,594	40	507.547,237 641.639,885	7.101
40	507.547,237 641.639,885	41	507.555,33 641.638,003	8.309	41	507.555,33 641.638,003	42	507.553,111 641.644,172	6.556	42	507.553,111 641.644,172	43	507.547,118 641.681,781	38.083
43	507.547,118 641.681,781	44	507.546,95 641.694,457	12.677	44	507.546,95 641.694,457	45	507.546,817 641.704,534	10.078	45	507.546,817 641.704,534	46	507.546,6 641.718,192	13.66
46	507.546,6 641.718,192	47	507.545,042 641.733,196	15.085	47	507.545,042 641.733,196	48	507.558,265 641.733,205	13.223	48	507.558,265 641.733,205	49	507.575,585 641.731,375	17.416
49	507.575,585 641.731,375	50	507.597,411 641.727,018	22.257	50	507.597,411 641.727,018	51	507.609,234 641.725,099	11.978	51	507.609,234 641.725,099	52	507.606,796 641.740,074	15.172
52	507.606,796 641.740,074	53	507.602,18 641.768,43	28.729	53	507.602,18 641.768,43	54	507.598,974 641.792,771	24.551	54	507.598,974 641.792,771	55	507.597,324 641.805,296	12.633
55	507.597,324 641.805,296	56	507.592,126 641.819,041	14.695	56	507.592,126 641.819,041	57	507.592,33 641.865,698	46.657	57	507.592,33 641.865,698	58	507.590,066 641.874,489	9.078
58	507.590,066 641.874,489	59	507.585,519 641.892,145	18.232	59	507.585,519 641.892,145	1	507.539,398 641.928,845	58.941					

\*\* Lungimile segmentelor sunt determinate în planul de proiecție Stereo 70 și sunt rotunjite la 1 milimetru.

\*\*\* Distanța dintre puncte este formată din segmente cumulate ce sunt mai mici decât valoarea 1 milimetru.

**DATE DESPRE IMOBILUL NR. 1143**

Oficiul de Cadastru și Publicitate Imobiliară SUCEAVA  
Biroul de Cadastru și Publicitate Imobiliară Vatra Dornei

**A. Partea I. Descrierea imobilului**

TEREN Intravilan

Adresa: Loc. Dornisoara, Jud. Suceava

Nr. Crt	Nr cadastral Nr. topografic	Suprafața* (mp)	Observații / Referințe
A1		8.170	Sector cadastral:37 Teren imprejmuit; 4517 parte (CF 940 D. Candrenilor- CF 30219 P. Stampei)

**B. Partea II. Proprietari și acte**

Inscrieri privitoare la dreptul de proprietate și alte drepturi reale		Referințe
/		
Act Normativ nr. 7, din 13/03/1996 emis de PARLAMENTUL ROMANIEI;		
B1	Intabulare, drept de PROPRIETATE, dobandit prin Lege, cota actuala 1/1, cota initiala 1/1 1) <b>NEIDENTIFICAT NEIDENTIFICAT</b>	A1
Act Administrativ nr. 8107, din 17/10/2022 emis de PRIMARIA COMUNEI POIANA STAMPEI;		
B2	SE NOTEAZA POSESIA FAPTICA IN FAVOAREA LUI 1) <b>BOCA DANIEL</b>	A1

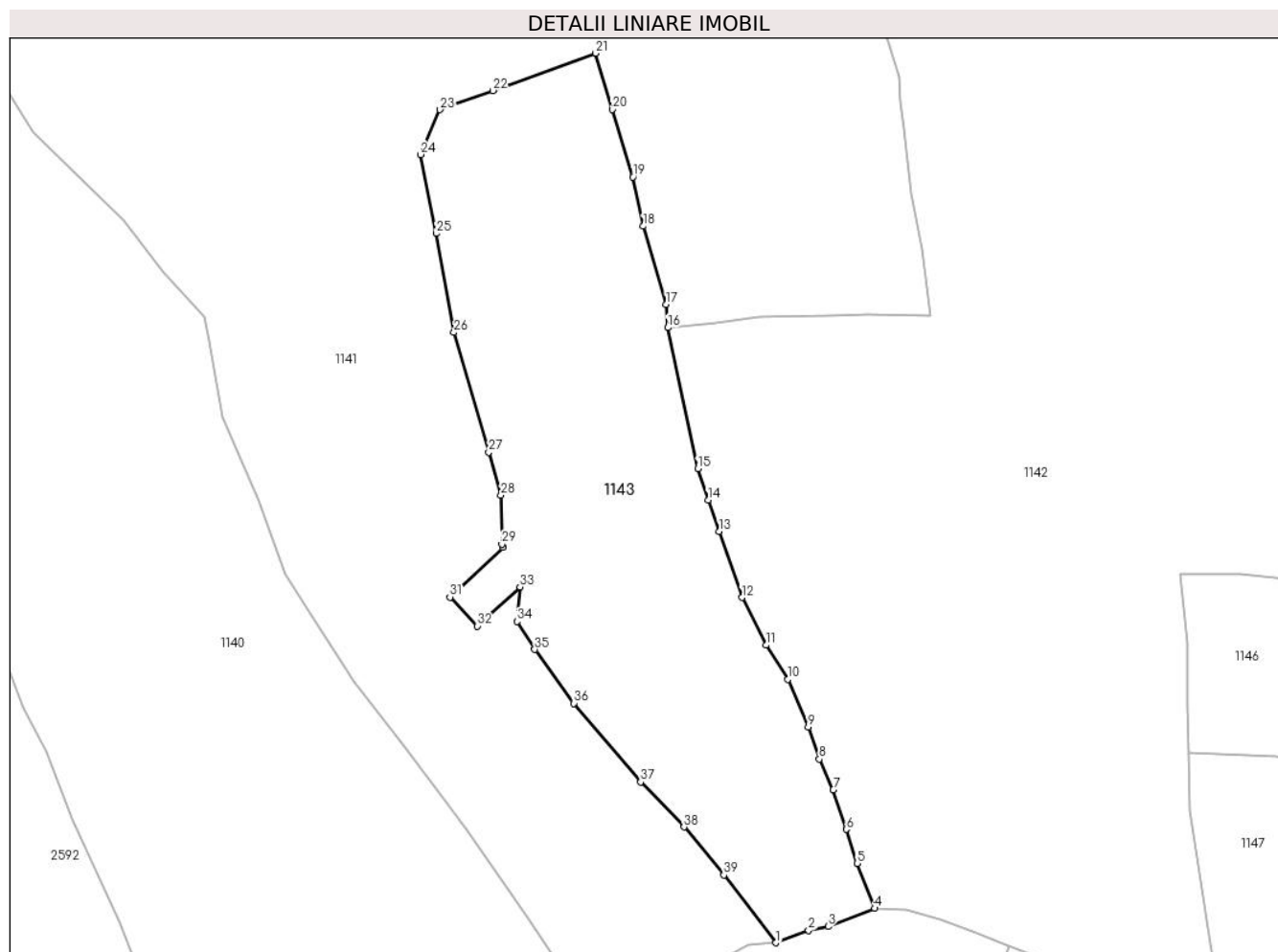
**C. Partea III. SARCINI .**

Inscrieri privind dezmembramintele dreptului de proprietate, drepturi reale de garanție și sarcini	Referințe
NU SUNT	

**Anexa Nr. 1 La Partea I****Teren**

Nr cadastral	Suprafața (mp)*	Observații / Referințe
	8.170	4517 parte (CF 940 D. Candrenilor- CF 30219 P. Stampei)

\* Suprafața este determinată în planul de proiecție Stereo 70.

**Date referitoare la teren**

Crt	Categorie folosință	Intravilan	Suprafața (mp)	Tarla	Parcelă	Nr. topo	Observații / Referințe
1	faneata	DA	8.170	-	-	-	

**Lungime Segmente**

1) Valorile lungimilor segmentelor sunt obținute din proiecție în plan.

Punct început	X / Y	Punct sfârșit	X / Y	Lungime segment (** (m)
1	507.457,012 641.652,97	2	507.464,168 641.655,682	7.653
3	507.468,415 641.656,528	4	507.478,607 641.660,466	10.926
5	507.474,761 641.670,28	6	507.472,387 641.677,669	7.761
7	507.469,524 641.686,288	8	507.466,483 641.692,979	7.35
9	507.464,05 641.699,929	10	507.459,585 641.710,296	11.288

Punct început	X / Y	Punct sfârșit	X / Y	Lungime segment (** (m)
2	507.464,168 641.655,682	3	507.468,415 641.656,528	4.33
4	507.478,607 641.660,466	5	507.474,761 641.670,28	10.541
6	507.472,387 641.677,669	7	507.469,524 641.686,288	9.082
8	507.466,483 641.692,979	9	507.464,05 641.699,929	7.364
10	507.459,585 641.710,296	11	507.454,915 641.717,758	8.803

Punct început	X / Y	Punct sfârșit	X / Y	Lungime segment (** (m))
11	507.454,915 641.717,758	12	507.449,657 641.728,121	11.621
13	507.444,705 641.742,546	14	507.442,242 641.749,342	7.229
15	507.440,002 641.756,178	16	507.433,494 641.786,908	31.412
17	507.433,137 641.791,995	18	507.428,138 641.808,995	17.72
19	507.425,884 641.819,685	20	507.421,44 641.834,375	15.347
21	507.417,783 641.846,643	22	507.395,321 641.838,512	23.888
23	507.383,798 641.834,359	24	507.379,564 641.824,579	10.657
25	507.383,045 641.807,401	26	507.386,897 641.785,861	21.882
27	507.394,459 641.759,786	28	507.397,106 641.750,46	9.694
29	507.397,302 641.739,747	30	507.397,565 641.739,039	0.755
31	507.386,01 641.728,232	32	507.391,988 641.721,915	8.697
33	507.401,249 641.730,444	34	507.400,624 641.722,905	7.565
35	507.404,499 641.716,826	36	507.412,924 641.705,09	14.447
37	507.427,569 641.687,984	38	507.436,987 641.678,17	13.602
39	507.445,681 641.667,712	1	507.457,012 641.652,97	18.593

Punct început	X / Y	Punct sfârșit	X / Y	Lungime segment (** (m))
12	507.449,657 641.728,121	13	507.444,705 641.742,546	15.251
14	507.442,242 641.749,342	15	507.440,002 641.756,178	7.194
16	507.433,494 641.786,908	17	507.433,137 641.791,995	5.1
18	507.428,138 641.808,995	19	507.425,884 641.819,685	10.925
20	507.421,44 641.834,375	21	507.417,783 641.846,643	12.801
22	507.395,321 641.838,512	23	507.383,798 641.834,359	12.249
24	507.379,564 641.824,579	25	507.383,045 641.807,401	17.527
26	507.386,897 641.785,861	27	507.394,459 641.759,786	27.149
28	507.397,106 641.750,46	29	507.397,302 641.739,747	10.715
30	507.397,565 641.739,039	31	507.386,01 641.728,232	15.821
32	507.391,988 641.721,915	33	507.401,249 641.730,444	12.59
34	507.400,624 641.722,905	35	507.404,499 641.716,826	7.209
36	507.412,924 641.705,09	37	507.427,569 641.687,984	22.519
38	507.436,987 641.678,17	39	507.445,681 641.667,712	13.6

\*\* Lungimile segmentelor sunt determinate în planul de proiecție Stereo 70 și sunt rotunjite la 1 milimetru.

\*\*\* Distanța dintre puncte este formată din segmente cumulate ce sunt mai mici decât valoarea 1 milimetru.





**DATE DESPRE IMOBILUL NR. 1144**

Oficiul de Cadastru și Publicitate Imobiliară SUCEAVA  
Biroul de Cadastru și Publicitate Imobiliară Vatra Dornei

**A. Partea I. Descrierea imobilului**

TEREN Necunoscut

Adresa: Loc. Dornisoara, Jud. Suceava

Nr. Crt	Nr cadastral Nr. topografic	Suprafața* (mp)	Observații / Referințe
A1	30214	9.054	Sector cadastral:37 Teren imprejmuit;

**Construcții**

Crt	Nr cadastral Nr. topografic	Adresa	Observații / Referințe
A1.1	30214	Loc. Dornisoara, Jud. Suceava	Nr. niveluri:1; S. construita la sol:82 mp; S. construita desfasurata:82 mp;
A1.2	30214-C2	Loc. Dornisoara, Jud. Suceava	Nr. niveluri:1; S. construita la sol:29 mp; S. construita desfasurata:29 mp;
A1.3	30214-C3	Loc. Dornisoara, Jud. Suceava	Nr. niveluri:1; S. construita la sol:18 mp; S. construita desfasurata:18 mp;

**B. Partea II. Proprietari și acte**

Inscrieri privitoare la dreptul de proprietate și alte drepturi reale		Referințe
<b>4733 / 24/03/2014</b>		
Act Notarial nr. 102, din 12/01/2024 emis de REY OLTICA-VERONICA;		
B2	Intabulare, drept de PROPRIETATE, dobandit prin Conventie, cota actuala 1/2, cota initiala 1/1 1) PILUG MARCEL	A1, A1.1, A1.2, A1.3
<b>15468 / 27/09/2022</b>		
Act Notarial nr. certificat de moștenitor nr. 130, din 26/09/2022 emis de notar public REY OLTICA-VERONICA;		
B4	Intabulare, drept de PROPRIETATE, dobandit prin Succesiune, cota actuala 3/56, cota initiala 3/56 1) PILUG MARCELA	A1, A1.1, A1.2, A1.3
B5	Intabulare, drept de PROPRIETATE, dobandit prin Succesiune, cota actuala 3/56, cota initiala 3/56 1) PILUG OFELIA	A1, A1.1, A1.2, A1.3
B6	Intabulare, drept de PROPRIETATE, dobandit prin Succesiune, cota actuala 3/56, cota initiala 3/56 1) PILUG PATRICIA	A1, A1.1, A1.2, A1.3
B7	Intabulare, drept de PROPRIETATE, dobandit prin Succesiune, cota actuala 3/56, cota initiala 3/56 1) PILUG EVODIA	A1, A1.1, A1.2, A1.3
B8	Intabulare, drept de PROPRIETATE, dobandit prin Succesiune, cota actuala 3/56, cota initiala 3/56 1) PILUG AMADEUS	A1, A1.1, A1.2, A1.3
B9	Intabulare, drept de PROPRIETATE, dobandit prin Succesiune, cota actuala 3/56, cota initiala 3/56 1) PILUG LISIAS	A1, A1.1, A1.2, A1.3
B10	Intabulare, drept de PROPRIETATE, dobandit prin Succesiune, cota actuala 3/56, cota initiala 3/56 1) PILUG LORENA	A1, A1.1, A1.2, A1.3
<b>653 / 17/01/2024</b>		
Act Notarial nr. 102, din 12/01/2024 emis de REY OLTICA-VERONICA;		
B11	Intabulare, drept de PROPRIETATE, bun propriu cu titlu de partaj, dobandit prin Conventie, cota actuala 1/56, cota initiala 1/56 1) PILUG MARCELA	A1, A1.1, A1.2, A1.3
B12	Intabulare, drept de PROPRIETATE, bun propriu cu titlu de partaj, dobandit prin Conventie, cota actuala 1/56, cota initiala 1/56 1) PILUG PATRICIA	A1, A1.1, A1.2, A1.3
B13	Intabulare, drept de PROPRIETATE, bun propriu cu titlu de partaj, dobandit prin Conventie, cota actuala 1/56, cota initiala 1/56 1) PILUG OFELIA	A1, A1.1, A1.2, A1.3
B14	Intabulare, drept de PROPRIETATE, bun propriu cu titlu de partaj, dobandit prin Conventie, cota actuala 1/56, cota initiala 1/56	A1, A1.1, A1.2, A1.3

Inscrieri privitoare la dreptul de proprietate și alte drepturi reale		Referințe
	1) <b>PILUG LORENA</b>	
B15	Intabulare, drept de PROPRIETATE, bun propriu cu titlu de partaj, dobandit prin Conventie, cota actuala 1/56, cota initiala 1/56	A1, A1.1, A1.2, A1.3
	1) <b>PILUG LISIAS</b>	
B16	Intabulare, drept de PROPRIETATE, bun propriu cu titlu de partaj, dobandit prin Conventie, cota actuala 1/56, cota initiala 1/56	A1, A1.1, A1.2, A1.3
	1) <b>PILUG AMADEUS</b>	
B17	Intabulare, drept de PROPRIETATE, bun propriu cu titlu de partaj, dobandit prin Conventie, cota actuala 1/56, cota initiala 1/56	A1, A1.1, A1.2, A1.3
	1) <b>PILUG EVODIA</b>	

### C. Partea III. SARCINI

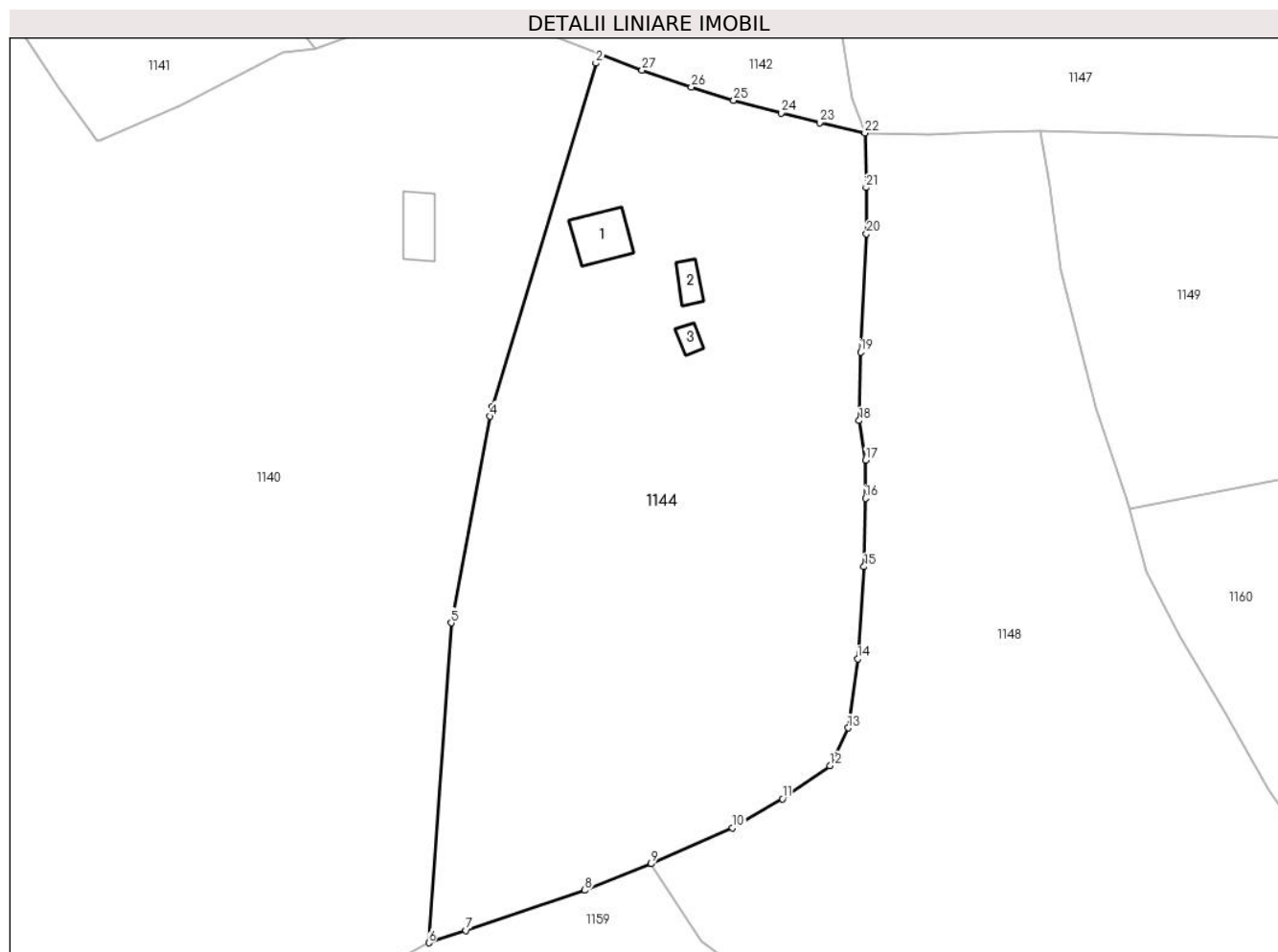
Inscrieri privind dezmembramintele dreptului de proprietate, drepturi reale de garanție și sarcini		Referințe
<b>648 / 17/01/2024</b>		
Act Notarial nr. 102, din 12/01/2024 emis de REY OLTICA-VERONICA;		
C2	se notează radierea dreptului de uzufruct viager de sub C.1	A1, A1.1, A1.2, A1.3

## Anexa Nr. 1 La Partea I

## Teren

Nr cadastral	Suprafața (mp)*	Observații / Referințe
30214	9.054	

\* Suprafața este determinată în planul de proiecție Stereo 70.



## Date referitoare la teren

Crt	Categorie folosință	Intravilan	Suprafața (mp)	Tarla	Parcelă	Nr. topo	Observații / Referințe
1	curți constructii	DA	500	-	-	-	
2	faneata	DA	4.007	-	-	-	
3	faneata	NU	4.422	-	-	-	
4	faneata	NU	125	-	-	-	

## Date referitoare la construcții

Crt	Număr	Destinație construcție	Supraf. (mp)	Situație juridică	Observații / Referințe
A1.1	30214	construcții de locuințe	82	Cu acte	Nr. niveluri:1; S. construita la sol:82 mp; S. construita desfasurata:82 mp;
A1.2	30214-C2	construcții anexa	29	Cu acte	Nr. niveluri:1; S. construita la sol:29 mp; S. construita desfasurata:29 mp;
A1.3	30214-C3	construcții anexa	18	Cu acte	Nr. niveluri:1; S. construita la sol:18 mp; S. construita desfasurata:18 mp;

## Lungime Segmente

1) Valorile lungimilor segmentelor sunt obținute din proiecție în plan.

Punct început	X / Y	Punct sfârșit	X / Y	Lungime segment (** (m)
1	507.507,718 641.652,28	2	507.507,179 641.650,498	1.862
3	507.488,584 641.589,09	4	507.488,253 641.587,332	1.789
5	507.481,287 641.550,377	6	507.477,272 641.493,173	57.345
7	507.483,916 641.495,36	8	507.505,164 641.502,576	22.44
9	507.517,048 641.507,289	10	507.531,642 641.513,703	15.941
11	507.540,539 641.518,94	12	507.549,041 641.524,863	10.362
13	507.552,331 641.531,589	14	507.554,012 641.543,94	12.465
15	507.555,176 641.560,444	16	507.555,404 641.572,662	12.22
17	507.555,471 641.579,51	18	507.554,305 641.586,565	7.151
19	507.554,541 641.598,817	20	507.555,59 641.619,967	21.176
21	507.555,511 641.628,253	22	507.555,33 641.638,003	9.752
23	507.547,237 641.639,885	24	507.540,345 641.641,594	7.101
25	507.531,826 641.643,855	26	507.524,251 641.646,238	7.941
27	507.515,453 641.649,283	1	507.507,718 641.652,28	8.295

Punct început	X / Y	Punct sfârșit	X / Y	Lungime segment (** (m)
2	507.507,179 641.650,498	3	507.488,584 641.589,09	64.162
4	507.488,253 641.587,332	5	507.481,287 641.550,377	37.606
6	507.477,272 641.493,173	7	507.483,916 641.495,36	6.995
8	507.505,164 641.502,576	9	507.517,048 641.507,289	12.784
10	507.531,642 641.513,703	11	507.540,539 641.518,94	10.324
12	507.549,041 641.524,863	13	507.552,331 641.531,589	7.488
14	507.554,012 641.543,94	15	507.555,176 641.560,444	16.545
16	507.555,404 641.572,662	17	507.555,471 641.579,51	6.848
18	507.554,305 641.586,565	19	507.554,541 641.598,817	12.254
20	507.555,59 641.619,967	21	507.555,511 641.628,253	8.286
22	507.555,33 641.638,003	23	507.547,237 641.639,885	8.309
24	507.540,345 641.641,594	25	507.531,826 641.643,855	8.814
26	507.524,251 641.646,238	27	507.515,453 641.649,283	9.31

\*\* Lungimile segmentelor sunt determinate în planul de proiecție Stereo 70 și sunt rotunjite la 1 milimetru.

\*\*\* Distanța dintre puncte este formată din segmente cumulate ce sunt mai mici decât valoarea 1 milimetru.

**DATE DESPRE IMOBILUL NR. 1145**

Oficiul de Cadastru și Publicitate Imobiliară SUCEAVA  
Biroul de Cadastru și Publicitate Imobiliară Vatra Dornei

**A. Partea I. Descrierea imobilului**

TEREN Extravilan

Adresa: Jud. Suceava

Nr. Crt	Nr cadastral Nr. topografic	Suprafața* (mp)	Observații / Referințe
A1		8.043	Sector cadastral:37 Teren neimprejmuit; 4553/155 parte (CF 2432 D. Candrenilor)

**B. Partea II. Proprietari și acte**

Inscrieri privitoare la dreptul de proprietate și alte drepturi reale		Referințe
/		
Act Normativ nr. 7, din 13/03/1996 emis de PARLAMENTUL ROMANIEI;		
B1	Intabulare, drept de PROPRIETATE, dobandit prin Lege, cota actuala 1/1, cota initiala 1/1 1) <b>NEIDENTIFICAT NEIDENTIFICAT</b>	A1
Act Administrativ nr. 5755, din 03/07/2023 emis de PRIMARIA COMUNEI POIANA STAMPEI;		
B2	SE NOTEAZA POSESIA FAPTICA IN FAVOAREA LUI 1) <b>PILUG MELANIA</b>	A1

**C. Partea III. SARCINI .**

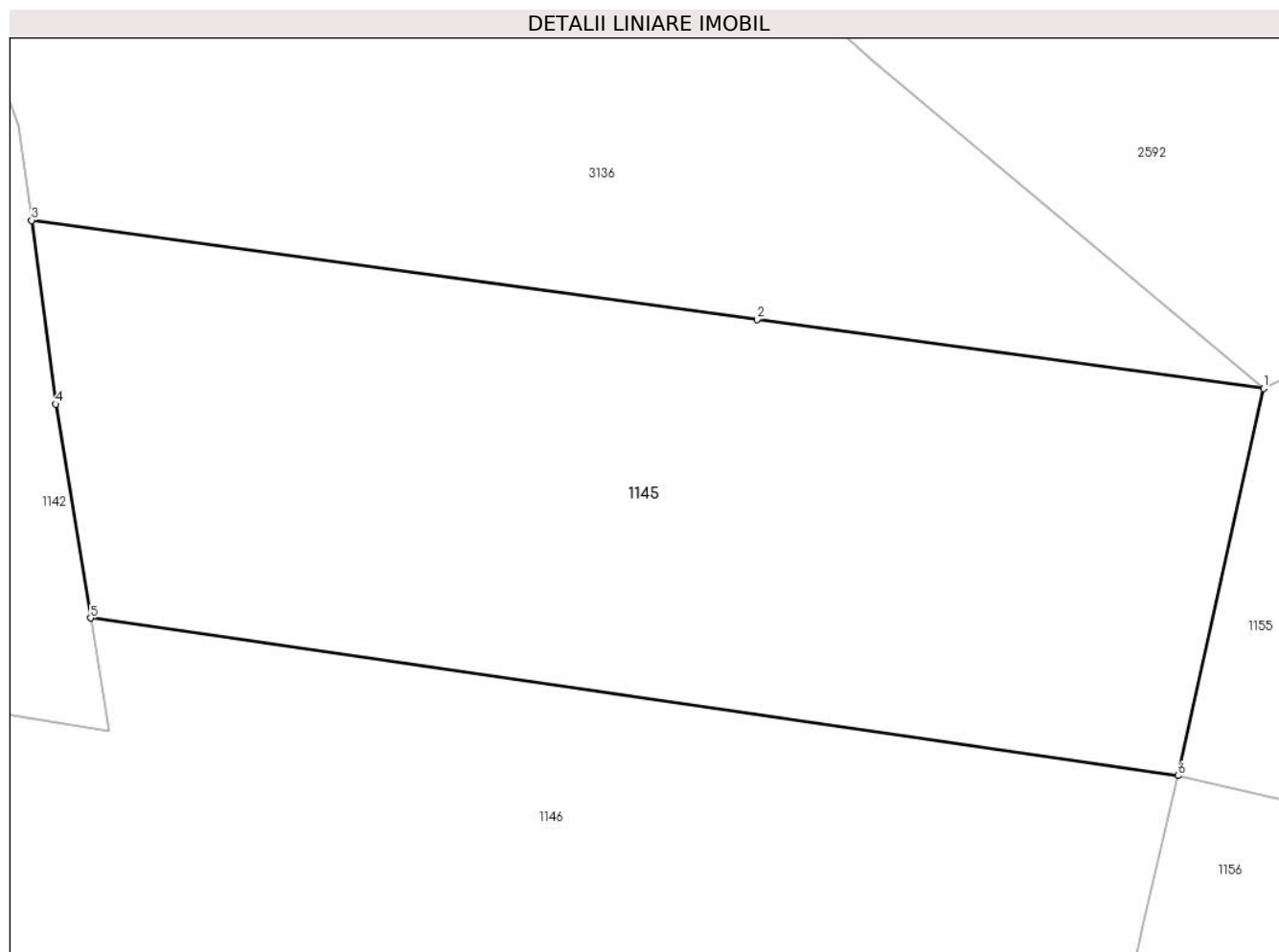
Inscrieri privind dezmembramintele dreptului de proprietate, drepturi reale de garanție și sarcini	Referințe
NU SUNT	

## Anexa Nr. 1 La Partea I

## Teren

Nr cadastral	Suprafața (mp)*	Observații / Referințe
	8.043	4553/155 parte (CF 2432 D. Candrenilor)

\* Suprafața este determinată în planul de proiecție Stereo 70.



## Date referitoare la teren

Crt	Categorie folosință	Intra vilan	Suprafața (mp)	Tarla	Parcelă	Nr. topo	Observații / Referințe
1	pasune	NU	8.043	-	-	-	

## Lungime Segmente

1) Valorile lungimilor segmentelor sunt obținute din proiecție în plan.

Punct început	X / Y	Punct sfârșit	X / Y	Lungime segment (** (m)
1	507.762,331 641.770,495	2	507.695,165 641.779,654	67.788
2	507.695,165 641.779,654	3	507.598,974 641.792,771	97.081
3	507.598,974 641.792,771	4	507.602,18 641.768,43	24.551
4	507.602,18 641.768,43	5	507.606,796 641.740,074	28.729
5	507.606,796 641.740,074	6	507.750,973 641.719,211	145.679

Punct început	X / Y	Punct sfârşit	X / Y	Lungime segment (** (m)
6	507.750,973 641.719,211	1	507.762,331 641.770,495	52.527

\*\* Lungimile segmentelor sunt determinate în planul de proiecţie Stereo 70 şi sunt rotunjite la 1 milimetru.

\*\*\* Distanţa dintre puncte este formată din segmente cumulate ce sunt mai mici decât valoarea 1 milimetru.





**DATE DESPRE IMOBILUL NR. 1146**

Oficiul de Cadastru și Publicitate Imobiliară SUCEAVA  
Biroul de Cadastru și Publicitate Imobiliară Vatra Dornei

**A. Partea I. Descrierea imobilului**

TEREN Extravilan

Adresa: Jud. Suceava

Nr. Crt	Nr cadastral Nr. topografic	Suprafața* (mp)	Observații / Referințe
A1		Din acte: 10.113 Masurata: 10.065	Sector cadastral:37 Teren neimprejmuit; 4553/155 parte (CF 2432 D. Candrenilor)

**B. Partea II. Proprietari și acte**

Inscrieri privitoare la dreptul de proprietate și alte drepturi reale		Referințe
/		
Act Normativ nr. 7, din 13/03/1996 emis de PARLAMENTUL ROMANIEI;		
B1	Intabulare, drept de PROPRIETATE, dobandit prin Lege, cota actuala 1/1, cota initiala 1/1 1) <b>NEIDENTIFICAT NEIDENTIFICAT</b>	A1
Act Administrativ nr. 8067, din 17/10/2022 emis de PRIMARIA COMUNEI POIANA STAMPEI;		
B2	SE NOTEAZA POSESIA FAPTICA IN FAVOAREA LUI 1) <b>PILUG DANUT</b>	A1

**C. Partea III. SARCINI .**


Inscrieri privind dezmembramintele dreptului de proprietate, drepturi reale de garanție și sarcini	Referințe
NU SUNT	

## Anexa Nr. 1 La Partea I

## Teren

Nr cadastral	Suprafața (mp)*	Observații / Referințe
	Din acte: 10.113 Masurata: 10.065	4553/155 parte (CF 2432 D. Candrenilor)

\* Suprafața este determinată în planul de proiecție Stereo 70.



## Date referitoare la teren

Crt	Categorie folosință	Intra vilan	Suprafața (mp)	Tarla	Parcelă	Nr. topo	Observații / Referințe
1	pasune	NU	10.065	-	-	-	

## Lungime Segmente

1) Valorile lungimilor segmentelor sunt obținute din proiecție în plan.

Punct început	X / Y	Punct sfârșit	X / Y	Lungime segment (** (m)
1	507.609,234 641.725,099	2	507.597,411 641.727,018	11.978
3	507.575,585 641.731,375	4	507.558,265 641.733,205	17.416
5	507.545,042 641.733,196	6	507.546,6 641.718,192	15.085
7	507.546,817 641.704,534	8	507.546,95 641.694,457	10.078

Punct început	X / Y	Punct sfârșit	X / Y	Lungime segment (** (m)
2	507.597,411 641.727,018	3	507.575,585 641.731,375	22.257
4	507.558,265 641.733,205	5	507.545,042 641.733,196	13.223
6	507.546,6 641.718,192	7	507.546,817 641.704,534	13.66
8	507.546,95 641.694,457	9	507.566,155 641.693,601	19.224

Punct început	X / Y	Punct sfârşit	X / Y	Lungime segment (** (m)	Punct început	X / Y	Punct sfârşit	X / Y	Lungime segment (** (m)
9	507.566,155 641.693,601	10	507.581,563 641.690,137	15.793	10	507.581,563 641.690,137	11	507.598,451 641.686,413	17.294
11	507.598,451 641.686,413	12	507.609,748 641.685,937	11.307	12	507.609,748 641.685,937	13	507.626,989 641.682,676	17.547
13	507.626,989 641.682,676	14	507.637,596 641.680,796	10.772	14	507.637,596 641.680,796	15	507.652,856 641.676,962	15.734
15	507.652,856 641.676,962	16	507.667,322 641.674,216	14.724	16	507.667,322 641.674,216	17	507.684,802 641.672,818	17.536
17	507.684,802 641.672,818	18	507.699,628 641.671,089	14.926	18	507.699,628 641.671,089	19	507.711,994 641.667,78	12.801
19	507.711,994 641.667,78	20	507.718,154 641.668,238	6.177	20	507.718,154 641.668,238	21	507.738,959 641.664,981	21.058
21	507.738,959 641.664,981	22	507.746,289 641.699,362	35.154	22	507.746,289 641.699,362	23	507.750,973 641.719,211	20.394
23	507.750,973 641.719,211	24	507.606,796 641.740,074	145.679	24	507.606,796 641.740,074	1	507.609,234 641.725,099	15.172

\*\* Lungimile segmentelor sunt determinate în planul de proiecție Stereo 70 și sunt rotunjite la 1 milimetru.

\*\*\* Distanța dintre puncte este formată din segmente cumulate ce sunt mai mici decât valoarea 1 milimetru.



**DATE DESPRE IMOBILUL NR. 1147**

Oficiul de Cadastru și Publicitate Imobiliară SUCEAVA  
Biroul de Cadastru și Publicitate Imobiliară Vatra Dornei

**A. Partea I. Descrierea imobilului**

TEREN Extravilan

Adresa: Jud. Suceava

Nr. Crt	Nr cadastral Nr. topografic	Suprafața* (mp)	Observații / Referințe
A1	30975	9.117	Sector cadastral:37 Teren imprejmuit;

**B. Partea II. Proprietari și acte**

Inscrieri privitoare la dreptul de proprietate și alte drepturi reale		Referințe
<b>12921 / 16/10/2013</b>		
Act Notarial nr. 791, din 16/10/2013 emis de Paziuc Camelia;		
B1	Se infiinteaza cartea funciara 30975 a imobilului cu numarul cadastral 30975/Poiana Stampei, rezultat din dezmembrarea imobilului cu numarul cadastral 30913 inscris in cartea funciara 3029 a com. cad. Dorna Candrenilor (identificator electronic 30913);	A1
<b>12925 / 16/10/2013</b>		
Act Notarial nr. 792, din 16/10/2013 emis de BNP Paziuc Camelia;		
B5	Intabulare, drept de PROPRIETATE bun propriu, dobandit prin Conventie, cota actuala 1/1, cota initiala 1/1 1) CHIFORESCU IUSTINA	A1

**C. Partea III. SARCINI .**

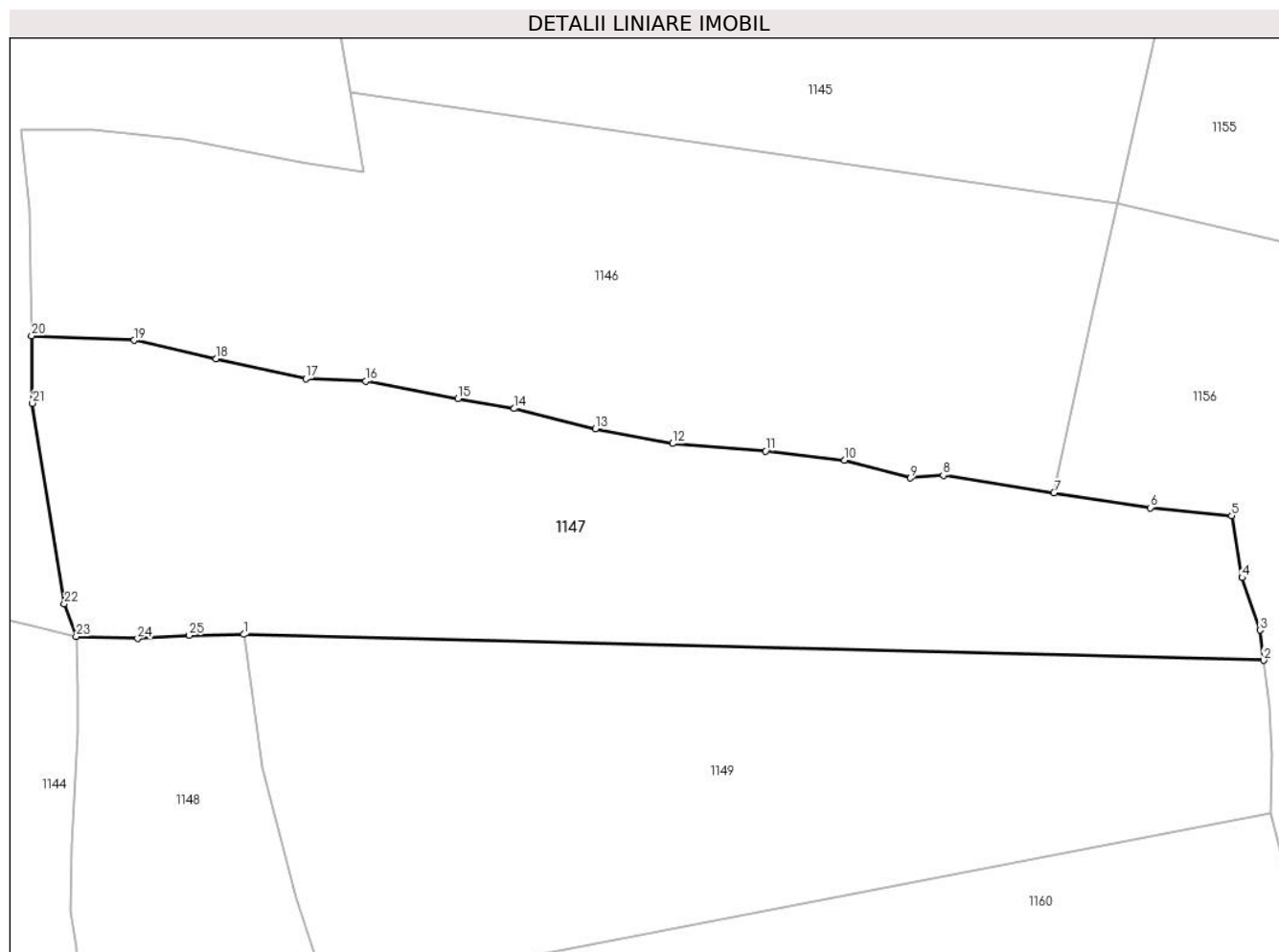
Inscrieri privind dezmembramintele dreptului de proprietate, drepturi reale de garanție și sarcini	Referințe
NU SUNT	

## Anexa Nr. 1 La Partea I

## Teren

Nr cadastral	Suprafața (mp)*	Observații / Referințe
30975	9.117	

\* Suprafața este determinată în planul de proiecție Stereo 70.



## Date referitoare la teren

Crt	Categorie folosință	Intravilan	Suprafața (mp)	Tarla	Parcelă	Nr. topo	Observații / Referințe
1	faneata	NU	9.117	-	-	-	TEREN DELIMITAT PARTIAL CU GARD

## Lungime Segmente

1) Valorile lungimilor segmentelor sunt obținute din proiecție în plan.

Punct început	X / Y	Punct sfârșit	X / Y	Lungime segment (** (m)
1	507.586,774 641.638,402	2	507.778,35 641.633,558	191.637
3	507.777,623 641.639,211	4	507.774,287 641.649,063	10.401
5	507.772,336 641.660,677	6	507.757,064 641.662,187	15.346
7	507.738,959 641.664,981	8	507.718,154 641.668,238	21.058
9	507.711,994 641.667,78	10	507.699,628 641.671,089	12.801

Punct început	X / Y	Punct sfârșit	X / Y	Lungime segment (** (m)
2	507.778,35 641.633,558	3	507.777,623 641.639,211	5.7
4	507.774,287 641.649,063	5	507.772,336 641.660,677	11.777
6	507.757,064 641.662,187	7	507.738,959 641.664,981	18.319
8	507.718,154 641.668,238	9	507.711,994 641.667,78	6.177
10	507.699,628 641.671,089	11	507.684,802 641.672,818	14.926

Punct început	X / Y	Punct sfârşit	X / Y	Lungime segment (** (m)
11	507.684,802 641.672,818	12	507.667,322 641.674,216	17.536
13	507.652,856 641.676,962	14	507.637,596 641.680,796	15.734
15	507.626,989 641.682,676	16	507.609,748 641.685,937	17.547
17	507.598,451 641.686,413	18	507.581,563 641.690,137	17.294
19	507.566,155 641.693,601	20	507.546,95 641.694,457	19.224
21	507.547,118 641.681,781	22	507.553,111 641.644,172	38.083
23	507.555,33 641.638,003	24	507.566,886 641.637,637	11.562
25	507.576,562 641.638,242	1	507.586,774 641.638,402	10.213

Punct început	X / Y	Punct sfârşit	X / Y	Lungime segment (** (m)
12	507.667,322 641.674,216	13	507.652,856 641.676,962	14.724
14	507.637,596 641.680,796	15	507.626,989 641.682,676	10.772
16	507.609,748 641.685,937	17	507.598,451 641.686,413	11.307
18	507.581,563 641.690,137	19	507.566,155 641.693,601	15.793
20	507.546,95 641.694,457	21	507.547,118 641.681,781	12.677
22	507.553,111 641.644,172	23	507.555,33 641.638,003	6.556
24	507.566,886 641.637,637	25	507.576,562 641.638,242	9.695

\*\* Lungimile segmentelor sunt determinate în planul de proiecție Stereo 70 și sunt rotunjite la 1 milimetru.

\*\*\* Distanța dintre puncte este formată din segmente cumulate ce sunt mai mici decât valoarea 1 milimetru.





**DATE DESPRE IMOBILUL NR. 1148**

Oficiul de Cadastru și Publicitate Imobiliară SUCEAVA  
Biroul de Cadastru și Publicitate Imobiliară Vatra Dornei

**A. Partea I. Descrierea imobilului**

TEREN Necunoscut

Adresa: Loc. Dornisoara, Str Dealu Praj, Jud. Suceava

Nr. Crt	Nr cadastral Nr. topografic	Suprafața* (mp)	Observații / Referințe
A1	33090	82.249	Sector cadastral:37 Teren imprejmuit;

**Construcții**

Crt	Nr cadastral Nr. topografic	Adresa	Observații / Referințe
A1.1	33090-C1	Loc. Dornisoara, Str Dealu Praj, Jud. Suceava	Nr. niveluri:1; S. construita la sol:19 mp; S. construita desfasurata:19 mp; Casa de locuit din lemn, sistem Parter, construita in anul 1962, suprafata desfasurata 19 mp, fara lift si fara certificat energetic
A1.2	33090-C2	Loc. Dornisoara, Str Dealu Praj, Jud. Suceava	Nr. niveluri:1; S. construita la sol:82 mp; S. construita desfasurata:82 mp; Anexa, grajd din lemn, construit in anul 1973.

**B. Partea II. Proprietari și acte**

Inscrieri privitoare la dreptul de proprietate și alte drepturi reale		Referințe
<b>4630 / 28/03/2019</b>		
Act Administrativ nr. plan de situatie, din 04/12/1993 emis de PFA Cărnău Gavril;		
B3	se îndreaptă eroarea materială de conversie în sensul că parcelele topografice nr. 4553/163 - 4553/164 - 4553/193 - 4553/195 - 4527 - 1490, formează un singur imobil	A1, A1.1, A1.2
<b>4851 / 02/04/2019</b>		
Act Administrativ nr. 2915, din 28/03/2019 emis de Primăria comunei Poiana Stampei;		
B4	se notează actualizarea datelor tehnice privind terenul și construcțiile	A1, A1.1, A1.2
Act Administrativ nr. 2916, din 28/03/2019 emis de Primăria comunei Poiana Stampei;		
B5	se notează apartenența la intravilan/extravilan a imobilului	A1
B6	se notează adresa administrativă a imobilului	A1, A1.1, A1.2
<b>6951 / 14/05/2019</b>		
Act Notarial nr. 5, din 13/05/2019 emis de REY OLTICA-VERONICA;		
B7	Intabulare, drept de PROPRIETATE, dobandit prin Succesiune, cota actuala 1/8, cota initiala 1/8 1) MIRONIAC IUSTINA	A1, A1.1, A1.2
B8	Intabulare, drept de PROPRIETATE, dobandit prin Succesiune, cota actuala 1/8, cota initiala 1/8 1) PETCU VOICHITA	A1, A1.1, A1.2
B9	Intabulare, drept de PROPRIETATE, dobandit prin Succesiune, cota actuala 1/8, cota initiala 1/8 1) RUSU IOAN	A1, A1.1, A1.2
<b>6954 / 14/05/2019</b>		
Act Notarial nr. 6, din 13/05/2019 emis de REY OLTICA-VERONICA;		
B11	Intabulare, drept de PROPRIETATE, dobandit prin Succesiune, cota actuala 5/24, cota initiala 5/24 1) MIRONIAC IUSTINA	A1, A1.1, A1.2
B12	Intabulare, drept de PROPRIETATE, dobandit prin Succesiune, cota actuala 5/24, cota initiala 5/24 1) PETCU VOICHITA	A1, A1.1, A1.2
B13	Intabulare, drept de PROPRIETATE, dobandit prin Succesiune, cota actuala 5/24, cota initiala 5/24 1) RUSU IOAN	A1, A1.1, A1.2

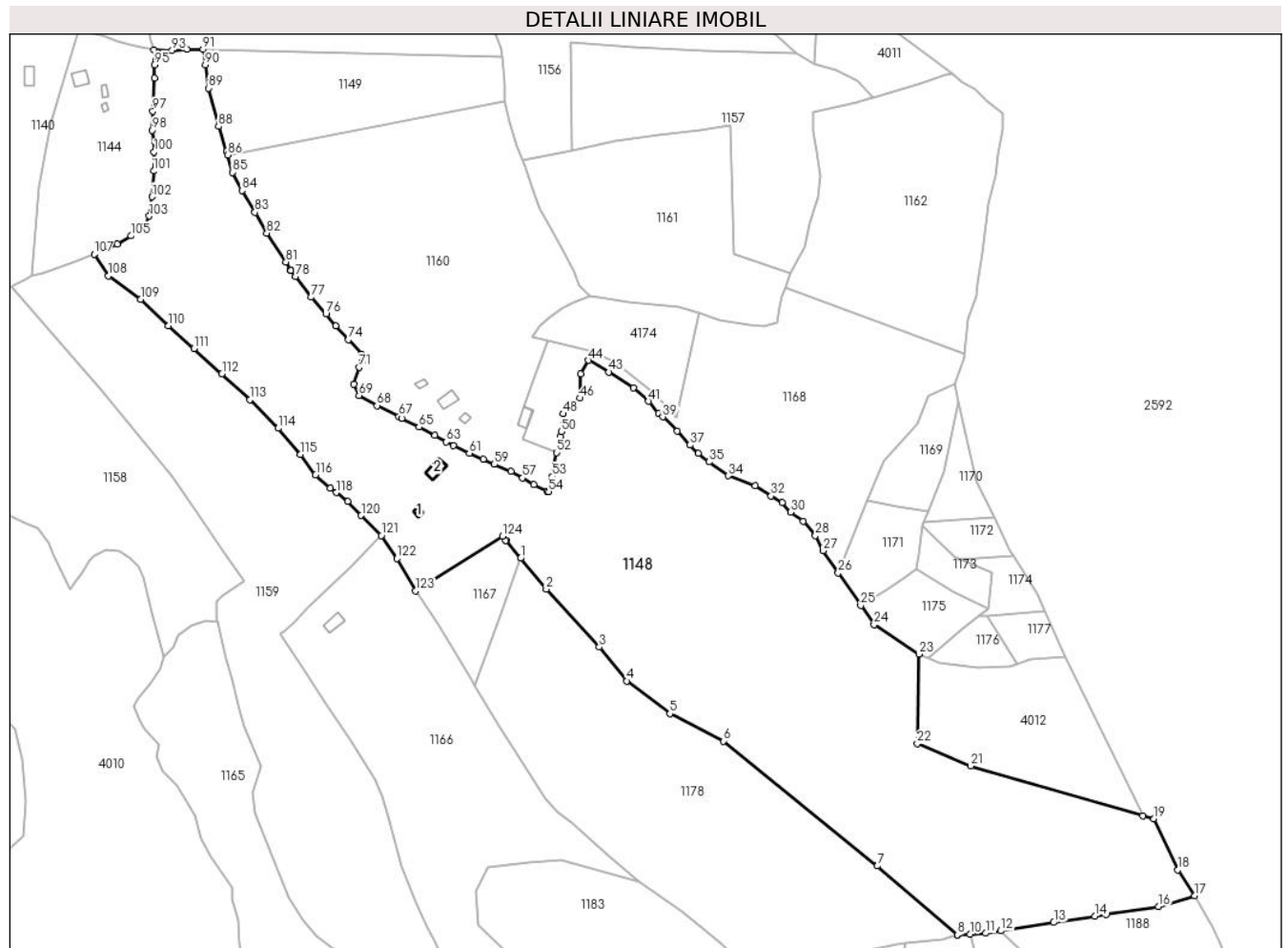
**C. Partea III. SARCINI .**

Inscrieri privind dezmembramintele dreptului de proprietate, drepturi reale de garanție și sarcini	Referințe
NU SUNT	

**Teren**

Nr cadastral	Suprafața (mp)*	Observații / Referințe
33090	82.249	

\* Suprafața este determinată în planul de proiecție Stereo 70.



**Date referitoare la teren**

Crt	Categorie folosință	Intravilan	Suprafața (mp)	Tarla	Parcelă	Nr. topo	Observații / Referințe
1	curți constructii	DA	425	-	-	-	Imprejmuit partial cu gard din lemn
2	faneata	NU	19.563	-	-	-	Imprejmuit partial cu gard din lemn
3	faneata	DA	7.156	-	-	-	Imprejmuit partial cu gard din lemn
4	faneata	NU	54.880	-	-	-	Imprejmuit partial cu gard din lemn
5	faneata	DA	10	-	-	-	
6	faneata	DA	58	-	-	-	
7	faneata	DA	157	-	-	-	

**Date referitoare la construcții**

Crt	Număr	Destinație construcție	Supraf. (mp)	Situație juridică	Observații / Referințe
A1.1	33090-C1	construcții de locuințe	19	Cu acte	Nr. niveluri:1; S. construita la sol:19 mp; S. construita desfasurata:19 mp; Casa de locuit din lemn, sistem Parter, construita in anul 1962, suprafata desfasurata 19 mp, fara lift si fara certificat energetic
A1.2	33090-C2	construcții anexa	82	Cu acte	Nr. niveluri:1; S. construita la sol:82 mp; S. construita desfasurata:82 mp; Anexa, grajd din lemn, construit in anul 1973.

## Lungime Segmente

1) Valorile lungimilor segmentelor sunt obținute din proiecție în plan.

Punct început	X / Y	Punct sfârșit	X / Y	Lungime segment	Punct început	X / Y	Punct sfârșit	X / Y	Lungime segment	Punct început	X / Y	Punct sfârșit	X / Y	Lungime segment
1	507.790,36 641.312,648	2	507.806,737 641.292,883	25.668	2	507.806,737 641.292,883	3	507.840,706 641.255,85	50.253	3	507.840,706 641.255,85	4	507.858,328 641.234,141	27.961
4	507.858,328 641.234,141	5	507.885,911 641.213,198	34.633	5	507.885,911 641.213,198	6	507.920,391 641.195,576	38.722	6	507.920,391 641.195,576	7	508.018,903 641.115,677	126.84
7	508.018,903 641.115,677	8	508.070,244 641.071,671	67.62	8	508.070,244 641.071,671	9	508.070,41 641.071,529	0.218	9	508.070,41 641.071,529	10	508.078,228 641.071,999	7.832
10	508.078,228 641.071,999	11	508.088,378 641.072,618	10.169	11	508.088,378 641.072,618	12	508.097,969 641.074,142	9.711	12	508.097,969 641.074,142	13	508.131,974 641.079,545	34.432
13	508.131,974 641.079,545	14	508.158,248 641.083,541	26.576	14	508.158,248 641.083,541	15	508.165,576 641.084,656	7.412	15	508.165,576 641.084,656	16	508.199,053 641.089,808	33.871
16	508.199,053 641.089,808	17	508.222,338 641.096,546	24.24	17	508.222,338 641.096,546	18	508.211,481 641.113,281	19.948	18	508.211,481 641.113,281	19	508.196,044 641.145,845	36.038
19	508.196,044 641.145,845	20	508.189,152 641.147,836	7.174	20	508.189,152 641.147,836	21	508.078,707 641.179,747	114.963	21	508.078,707 641.179,747	22	508.044,491 641.194,028	37.077
22	508.044,491 641.194,028	23	508.045,47 641.251,257	57.237	23	508.045,47 641.251,257	24	508.016,805 641.270,081	34.293	24	508.016,805 641.270,081	25	508.008,244 641.282,398	15.0
25	508.008,244 641.282,398	26	507.993,765 641.303,228	25.368	26	507.993,765 641.303,228	27	507.984,163 641.317,464	17.172	27	507.984,163 641.317,464	28	507.979,224 641.327,142	10.865
28	507.979,224 641.327,142	29	507.971,342 641.336,222	12.024	29	507.971,342 641.336,222	30	507.963,264 641.342,174	10.034	30	507.963,264 641.342,174	31	507.957,914 641.348,278	8.117
31	507.957,914 641.348,278	32	507.950,758 641.352,471	8.294	32	507.950,758 641.352,471	33	507.940,562 641.358,987	12.1	33	507.940,562 641.358,987	34	507.923,247 641.365,377	18.456
34	507.923,247 641.365,377	35	507.911,229 641.374,356	15.002	35	507.911,229 641.374,356	36	507.904,19 641.379,919	8.972	36	507.904,19 641.379,919	37	507.898,86 641.385,054	7.401
37	507.898,86 641.385,054	38	507.890,807 641.394,09	12.104	38	507.890,807 641.394,09	39	507.881,459 641.403,068	12.961	39	507.881,459 641.403,068	40	507.878,543 641.405,18	3.6
40	507.878,543 641.405,18	41	507.872,325 641.413,08	10.054	41	507.872,325 641.413,08	42	507.862,708 641.421,585	12.838	42	507.862,708 641.421,585	43	507.846,911 641.431,797	18.81
43	507.846,911 641.431,797	44	507.833,839 641.439,318	15.081	44	507.833,839 641.439,318	45	507.828,909 641.430,618	10.0	45	507.828,909 641.430,618	46	507.828,266 641.415,065	15.566
46	507.828,266 641.415,065	47	507.823,77 641.411,759	5.581	47	507.823,77 641.411,759	48	507.817,724 641.405,064	9.021	48	507.817,724 641.405,064	49	507.817,483 641.398,961	6.108
49	507.817,483 641.398,961	50	507.816,41 641.393,64	5.428	50	507.816,41 641.393,64	51	507.815,755 641.390,393	3.312	51	507.815,755 641.390,393	52	507.813,228 641.380,271	10.433
52	507.813,228 641.380,271	53	507.810,446 641.364,922	15.599	53	507.810,446 641.364,922	54	507.808,209 641.355,269	9.909	54	507.808,209 641.355,269	55	507.807,292 641.355,717	1.021
55	507.807,292 641.355,717	56	507.798,804 641.359,862	9.446	56	507.798,804 641.359,862	57	507.791,396 641.363,962	8.467	57	507.791,396 641.363,962	58	507.784,125 641.368,158	8.395
58	507.784,125 641.368,158	59	507.773,412 641.372,724	11.645	59	507.773,412 641.372,724	60	507.766,27 641.375,856	7.799	60	507.766,27 641.375,856	61	507.757,5 641.379,818	9.623
61	507.757,5 641.379,818	62	507.747,298 641.384,699	11.31	62	507.747,298 641.384,699	63	507.742,75 641.387,049	5.119	63	507.742,75 641.387,049	64	507.735,384 641.391,42	8.565
64	507.735,384 641.391,42	65	507.725,093 641.396,55	11.499	65	507.725,093 641.396,55	66	507.714,239 641.402,268	12.268	66	507.714,239 641.402,268	67	507.712,317 641.403,281	2.173
67	507.712,317 641.403,281	68	507.698,26 641.410,296	15.71	68	507.698,26 641.410,296	69	507.686,692 641.416,801	13.272	69	507.686,692 641.416,801	70	507.683,327 641.424,054	7.996
70	507.683,327 641.424,054	71	507.686,95 641.434,735	11.279	71	507.686,95 641.434,735	72	507.688,755 641.438,504	4.179	72	507.688,755 641.438,504	73	507.688,446 641.443,19	4.696
73	507.688,446 641.443,19	74	507.679,986 641.452,505	12.583	74	507.679,986 641.452,505	75	507.671,89 641.461,355	11.994	75	507.671,89 641.461,355	76	507.665,549 641.468,876	9.837
76	507.665,549 641.468,876	77	507.655,853 641.479,636	14.484	77	507.655,853 641.479,636	78	507.645,964 641.492,992	16.619	78	507.645,964 641.492,992	79	507.643,134 641.496,922	4.843
79	507.643,134 641.496,922	80	507.642,977 641.497,141	0.269	80	507.642,977 641.497,141	81	507.639,873 641.502,19	5.927	81	507.639,873 641.502,19	82	507.627,566 641.520,654	22.19
82	507.627,566 641.520,654	83	507.620,06 641.534,088	15.389	83	507.620,06 641.534,088	84	507.611,666 641.547,972	16.224	84	507.611,666 641.547,972	85	507.605,655 641.559,642	13.127
85	507.605,655 641.559,642	86	507.602,59 641.570,762	11.535	86	507.602,59 641.570,762	87	507.601,976 641.572,988	2.309	87	507.601,976 641.572,988	88	507.596,647 641.588,928	16.807
88	507.596,647 641.588,928	89	507.590,342 641.613,488	25.356	89	507.590,342 641.613,488	90	507.588,332 641.628,412	15.059	90	507.588,332 641.628,412	91	507.586,774 641.638,402	10.111
91	507.586,774 641.638,402	92	507.576,562 641.638,242	10.213	92	507.576,562 641.638,242	93	507.566,886 641.637,637	9.695	93	507.566,886 641.637,637	94	507.555,33 641.638,003	11.562
94	507.555,33 641.638,003	95	507.555,511 641.628,253	9.752	95	507.555,511 641.628,253	96	507.555,59 641.619,967	8.286	96	507.555,59 641.619,967	97	507.554,541 641.598,817	21.176

Punct început	X / Y	Punct sfârșit	X / Y	Lungime segment	Punct început	X / Y	Punct sfârșit	X / Y	Lungime segment	Punct început	X / Y	Punct sfârșit	X / Y	Lungime segment
97	507.554,541 641.598,817	98	507.554,305 641.586,565	12.254	98	507.554,305 641.586,565	99	507.555,471 641.579,51	7.151	99	507.555,471 641.579,51	100	507.555,404 641.572,662	6.848
100	507.555,404 641.572,662	101	507.555,176 641.560,444	12.22	101	507.555,176 641.560,444	102	507.554,012 641.543,94	16.545	102	507.554,012 641.543,94	103	507.552,331 641.531,589	12.465
103	507.552,331 641.531,589	104	507.549,041 641.524,863	7.488	104	507.549,041 641.524,863	105	507.540,539 641.518,94	10.362	105	507.540,539 641.518,94	106	507.531,642 641.513,703	10.324
106	507.531,642 641.513,703	107	507.517,048 641.507,289	15.941	107	507.517,048 641.507,289	108	507.526,011 641.493,402	16.528	108	507.526,011 641.493,402	109	507.546,815 641.478,326	25.692
109	507.546,815 641.478,326	110	507.564,633 641.461,396	24.579	110	507.564,633 641.461,396	111	507.580,854 641.446,839	21.795	111	507.580,854 641.446,839	112	507.598,908 641.430,743	24.187
112	507.598,908 641.430,743	113	507.616,929 641.414,208	24.457	113	507.616,929 641.414,208	114	507.634,946 641.395,83	25.736	114	507.634,946 641.395,83	115	507.648,953 641.378,949	21.935
115	507.648,953 641.378,949	116	507.658,899 641.365,98	16.344	116	507.658,899 641.365,98	117	507.668,345 641.357,647	12.596	117	507.668,345 641.357,647	118	507.672,188 641.354,68	4.855
118	507.672,188 641.354,68	119	507.679,542 641.349,002	9.291	119	507.679,542 641.349,002	120	507.688,117 641.340,052	12.395	120	507.688,117 641.340,052	121	507.701,01 641.327,111	18.267
121	507.701,01 641.327,111	122	507.711,058 641.312,411	17.806	122	507.711,058 641.312,411	123	507.722,83 641.291,771	23.761	123	507.722,83 641.291,771	124	507.778,621 641.326,726	65.837
124	507.778,621 641.326,726	125	507.780,763 641.324,158	3.344	125	507.780,763 641.324,158	126	507.780,86 641.324,041	0.152	126	507.780,86 641.324,041	1	507.790,36 641.312,648	14.834

\*\* Lungimile segmentelor sunt determinate în planul de proiecție Stereo 70 și sunt rotunjite la 1 milimetru.

\*\*\* Distanța dintre puncte este formată din segmente cumulate ce sunt mai mici decât valoarea 1 milimetru.



**DATE DESPRE IMOBILUL NR. 1149**

Oficiul de Cadastru și Publicitate Imobiliară SUCEAVA  
Biroul de Cadastru și Publicitate Imobiliară Vatra Dornei

**A. Partea I. Descrierea imobilului**

TEREN Extravilan

Adresa: Jud. Suceava

Nr. Crt	Nr cadastral Nr. topografic	Suprafața* (mp)	Observații / Referințe
A1	30976	9.100	Sector cadastral:37 Teren neimprejmuit;

**B. Partea II. Proprietari și acte**

Inscrieri privitoare la dreptul de proprietate și alte drepturi reale		Referințe
<b>12921 / 16/10/2013</b>		
Act Notarial nr. 791, din 16/10/2013 emis de Paziuc Camelia;		
B1	Se infiinteaza cartea funciara 30976 a imobilului cu numarul cadastral 30976/Poiana Stampei, rezultat din dezmembrarea imobilului cu numarul cadastral 30913 inscris in cartea funciara 3029 a com. cad. Dorna Candrenilor (identificator electronic 30913);	A1
<b>15590 / 24/09/2021</b>		
Act Notarial nr. 1786, din 24/09/2021 emis de REY OLTICA-VERONICA;		
B6	Intabulare, drept de PROPRIETATE, bun comun în devălmășie, dobândit prin Conventie, cota actuala 1/1, cota initiala 1/1 1) HOJBOTĂ DORIN-LAURENȚIU 2) HOJBOTĂ ELENA	A1

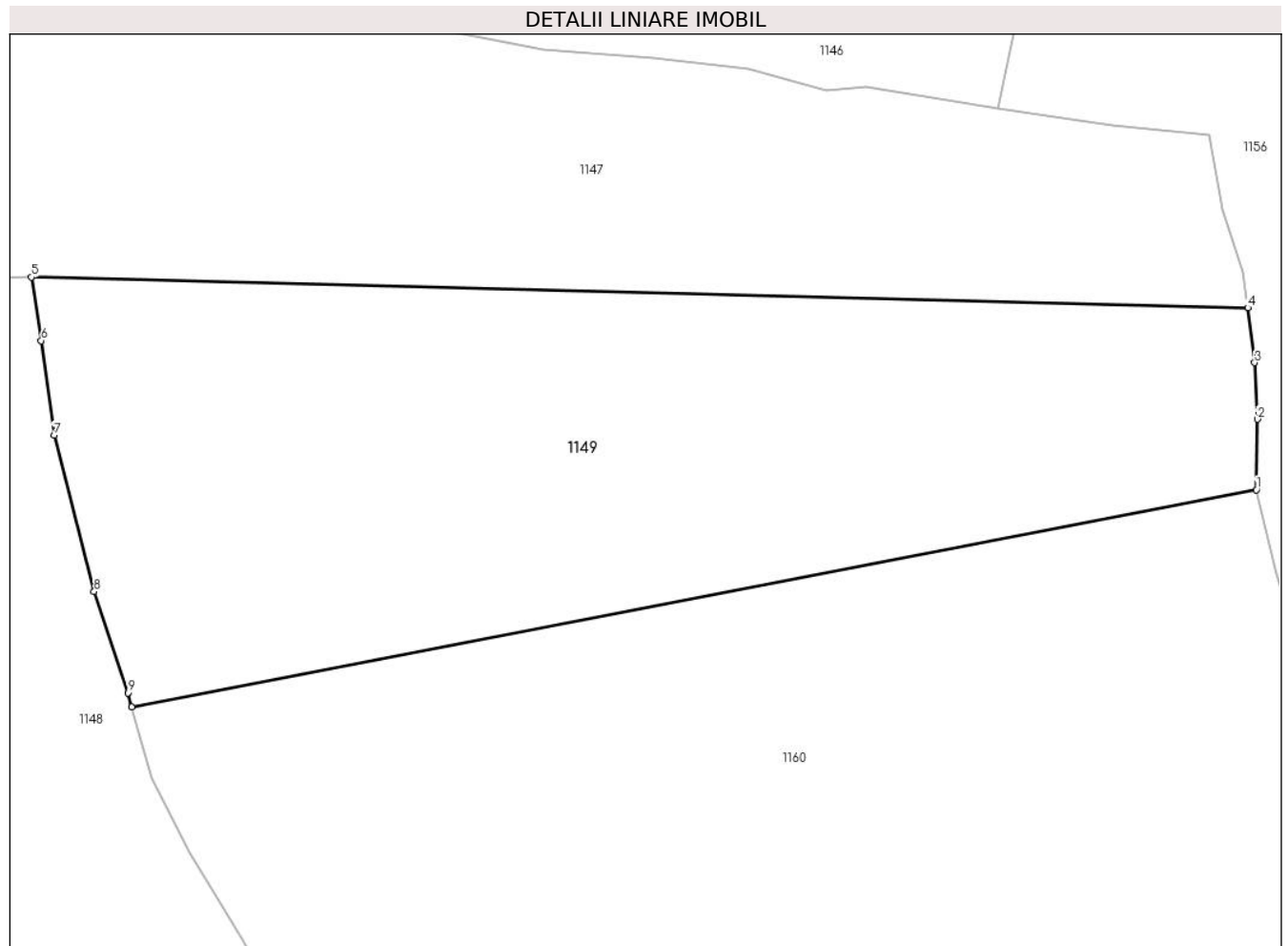
**C. Partea III. SARCINI .**

Inscrieri privind dezmembramintele dreptului de proprietate, drepturi reale de garanție și sarcini	Referințe
NU SUNT	

**Teren**

Nr cadastral	Suprafața (mp)*	Observații / Referințe
30976	9.100	

\* Suprafața este determinată în planul de proiecție Stereo 70.



**Date referitoare la teren**

Crt	Categorie folosință	Intravilan	Suprafața (mp)	Tarla	Parcelă	Nr. topo	Observații / Referințe
1	faneata	NU	9.100	-	-	-	TEREN DELIMITAT PARTIAL CU GARD

**Lungime Segmente**

1) Valorile lungimilor segmentelor sunt obținute din proiecție în plan.

Punct început	X / Y	Punct sfârșit	X / Y	Lungime segment (** (m)
1	507.779,74 641.604,958	2	507.779,906 641.616,036	11.079
2	507.779,906 641.616,036	3	507.779,46 641.624,935	8.91
3	507.779,46 641.624,935	4	507.778,35 641.633,558	8.694
4	507.778,35 641.633,558	5	507.586,774 641.638,402	191.637
5	507.586,774 641.638,402	6	507.588,332 641.628,412	10.111



Punct început	X / Y	Punct sfârșit	X / Y	Lungime segment (** (m)
6	507.588,332 641.628,412	7	507.590,342 641.613,488	15.059
7	507.590,342 641.613,488	8	507.596,647 641.588,928	25.356
8	507.596,647 641.588,928	9	507.601,976 641.572,988	16.807
9	507.601,976 641.572,988	10	507.602,59 641.570,762	2.309
10	507.602,59 641.570,762	1	507.779,74 641.604,958	180.42

\*\* Lungimile segmentelor sunt determinate în planul de proiecție Stereo 70 și sunt rotunjite la 1 milimetru.

\*\*\* Distanța dintre puncte este formată din segmente cumulate ce sunt mai mici decât valoarea 1 milimetru.



**DATE DESPRE IMOBILUL NR. 1150**

Oficiul de Cadastru și Publicitate Imobiliară SUCEAVA  
Biroul de Cadastru și Publicitate Imobiliară Vatra Dornei

**A. Partea I. Descrierea imobilului**

TEREN Extravilan

Adresa: Jud. Suceava

Nr. Crt	Nr cadastral Nr. topografic	Suprafața* (mp)	Observații / Referințe
A1	30915	1.033	Sector cadastral:37 Teren neimprejmuit;

**B. Partea II. Proprietari și acte**

Inscrieri privitoare la dreptul de proprietate și alte drepturi reale		Referințe
<b>1135 / 19/11/2001</b>		
Hotarare Judecatoreasca nr. 271, din 29/03/2000 emis de Judecătoria Vatra Dornei (decizia civilă nr. 2681/28.08.2000 a Tribunalului Suceava);		
B1	Intabulare, drept de PROPRIETATE, dobandit prin Hotarare Judecatoreasca, cota actuala 1/1, cota initiala 1/1 1) <b>RUSU ELVIRA</b> <i>OBSERVATII: (provenita din conversia CF 3029 a com. cad. Dorna Candrenilor)</i>	A1

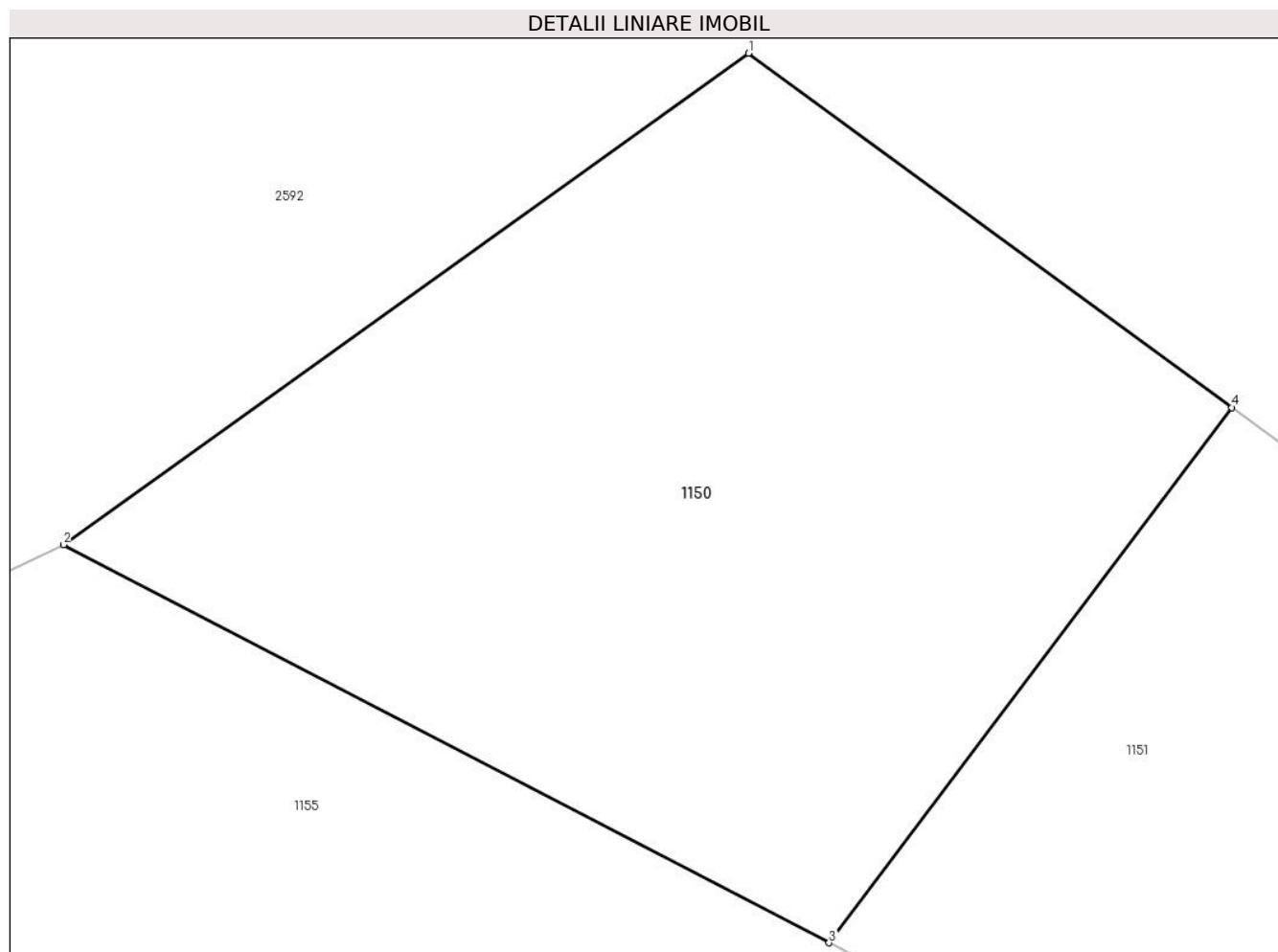
**C. Partea III. SARCINI .**

Inscrieri privind dezmembramintele dreptului de proprietate, drepturi reale de garanție și sarcini	Referințe
NU SUNT	

**Teren**

Nr cadastral	Suprafața (mp)*	Observații / Referințe
30915	1.033	

\* Suprafața este determinată în planul de proiecție Stereo 70.



**Date referitoare la teren**

Crt	Categorie folosință	Intra vilan	Suprafața (mp)	Tarla	Parcelă	Nr. topo	Observații / Referințe
1	padure	NU	1.033	-	-	-	top. 4553/4061

**Lungime Segmente**

1) Valorile lungimilor segmentelor sunt obținute din proiecție în plan.

Punct început	X / Y	Punct sfârșit	X / Y	Lungime segment (** (m)
1	507.823,693 641.807,052	2	507.793,299 641.785,259	37.4
2	507.793,299 641.785,259	3	507.827,271 641.767,617	38.28
3	507.827,271 641.767,617	4	507.845,144 641.791,345	29.706
4	507.845,144 641.791,345	1	507.823,693 641.807,052	26.587

\*\* Lungimile segmentelor sunt determinate în planul de proiecție Stereo 70 și sunt rotunjite la 1 milimetru.

**\*\*\* Distanţa dintre puncte este formată din segmente cumulate ce sunt mai mici decât valoarea 1 milimetru.**



**DATE DESPRE IMOBILUL NR. 1151**

Oficiul de Cadastru și Publicitate Imobiliară SUCEAVA  
 Biroul de Cadastru și Publicitate Imobiliară Vatra Dornei

**A. Partea I. Descrierea imobilului**

TEREN Extravilan

Adresa: Jud. Suceava

Nr. Crt	Nr cadastral Nr. topografic	Suprafața* (mp)	Observații / Referințe
A1		774	Sector cadastral:37 Teren neimprejmut;

**B. Partea II. Proprietari și acte**

Inscrieri privitoare la dreptul de proprietate și alte drepturi reale		Referințe
<b>251 / 15/06/1957</b>		
Incheiere nr. 217, din 01/01/1925;		
B1	Intabulare, drept de PROPRIETATE, dobandit prin Conventie, cota actuala 1/2, cota initiala 1/2 1) PILUG PORFIRA, Lipsa CNP <i>OBSERVATII: (provenita din conversia CF 2432-D.Candrenilor)</i>	A1
<b>3160 / 11/08/1997</b>		
Act Notarial nr. 238 suplimentar la C.M.nr.63/62, din 15/07/1997 emis de BNP-Catargiu Stelian;		
B2	Intabulare, drept de PROPRIETATE, dobandit prin Succesiune, cota actuala 1/2, cota initiala 1/2 1) RUSU NICOLAI, Lipsa CNP 2) RUSU ELVIRA, Lipsa CNP <i>OBSERVATII: (provenita din conversia CF 2432-D.Candrenilor)</i>	A1
<b>3543 / 22/06/2009</b>		
Hotarare Judecatoreasca nr. 86, din 21/01/2009 emis de JUDECATORIA VATRA DORNEI;		
B3	se notează că din parte a imobilului cu nr.top.4553/156 s-a format imobilul cu nr.cad.30213	A1

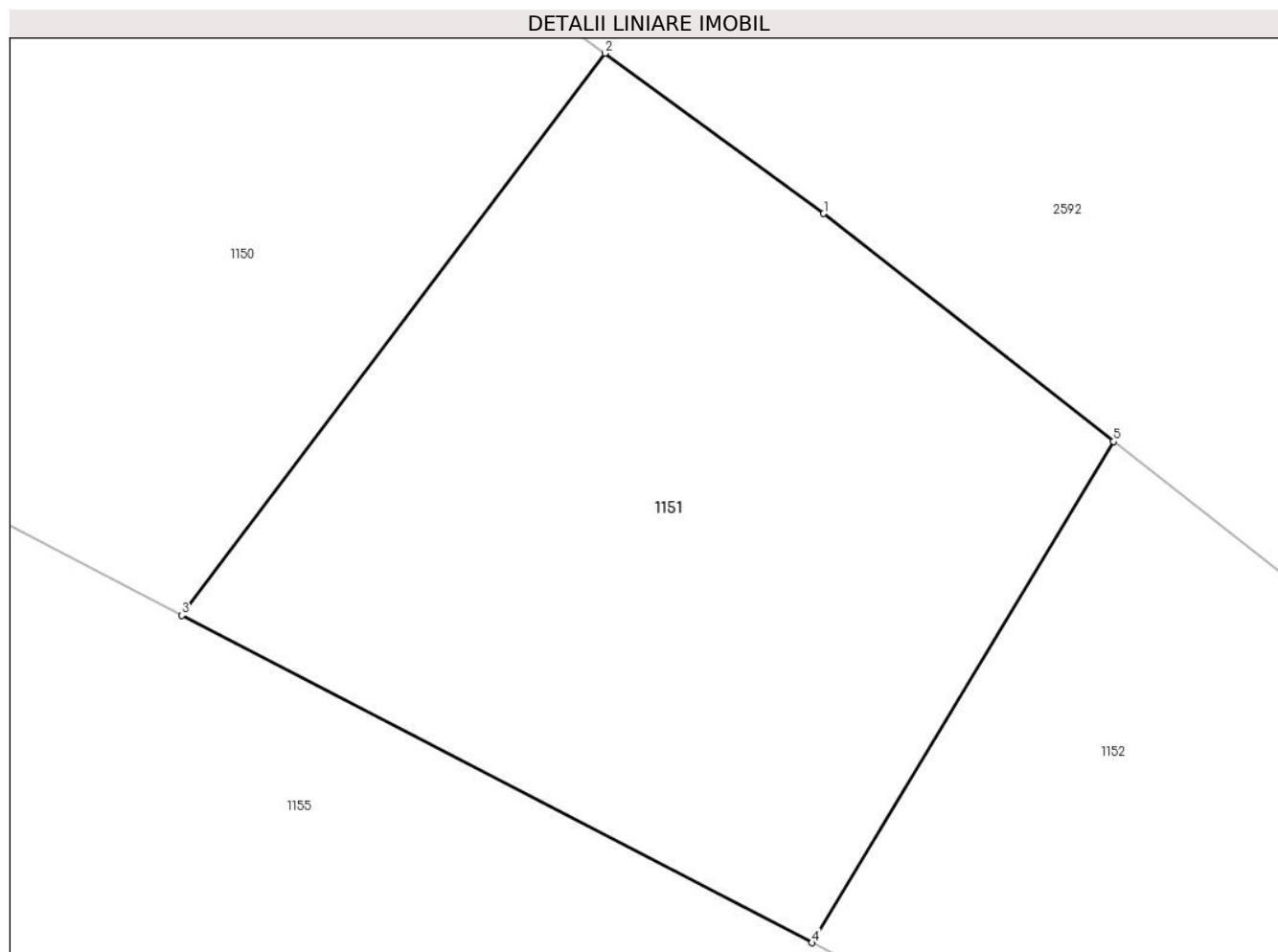
**C. Partea III. SARCINI .**

Inscrieri privind dezmembramintele dreptului de proprietate, drepturi reale de garanție și sarcini	Referințe
NU SUNT	

**Teren**

Nr cadastral	Suprafața (mp)*	Observații / Referințe
	774	

\* Suprafața este determinată în planul de proiecție Stereo 70.



**Date referitoare la teren**

Crt	Categorie folosință	Intra vilan	Suprafața (mp)	Tarla	Parcelă	Nr. topo	Observații / Referințe
1	padure	NU	774	-	-	-	nr.top.4553/156

**Lungime Segmente**

1) Valorile lungimilor segmentelor sunt obținute din proiecție în plan.

Punct început	X / Y	Punct sfârșit	X / Y	Lungime segment (** (m)
1	507.854,387 641.784,577	2	507.845,144 641.791,345	11.456
2	507.845,144 641.791,345	3	507.827,271 641.767,617	29.706
3	507.827,271 641.767,617	4	507.853,895 641.753,791	30.0
4	507.853,895 641.753,791	5	507.866,628 641.774,955	24.699
5	507.866,628 641.774,955	1	507.854,387 641.784,577	15.57



**\*\* Lungimile segmentelor sunt determinate în planul de proiecție Stereo 70 și sunt rotunjite la 1 milimetru.**

**\*\*\* Distanța dintre puncte este formată din segmente cumulate ce sunt mai mici decât valoarea 1 milimetru.**



**DATE DESPRE IMOBILUL NR. 1152**

Oficiul de Cadastru și Publicitate Imobiliară SUCEAVA  
 Biroul de Cadastru și Publicitate Imobiliară Vatra Dornei

**A. Partea I. Descrierea imobilului**

TEREN Extravilan

Adresa: Jud. Suceava

Nr. Crt	Nr cadastral Nr. topografic	Suprafața* (mp)	Observații / Referințe
A1	31776	774	Sector cadastral:37 Teren neimprejmuit;

**B. Partea II. Proprietari și acte**

Inscrieri privitoare la dreptul de proprietate și alte drepturi reale	Referințe
<b>1135 / 19/11/2001</b>	
Hotarare Judecatoreasca nr. 271, din 29/03/2001 emis de Judecatoria Vatra Dornei;	
B1	A1
Intabulare, drept de PROPRIETATE, dobandit prin Hotarare Judecatoreasca, cota actuala 1/1, cota initiala 1/1	
1) CHIFORESCU IUSTINA, LIPSA CNP	
OBSERVATII: (provenita din conversia CF 3027)	

**C. Partea III. SARCINI .**

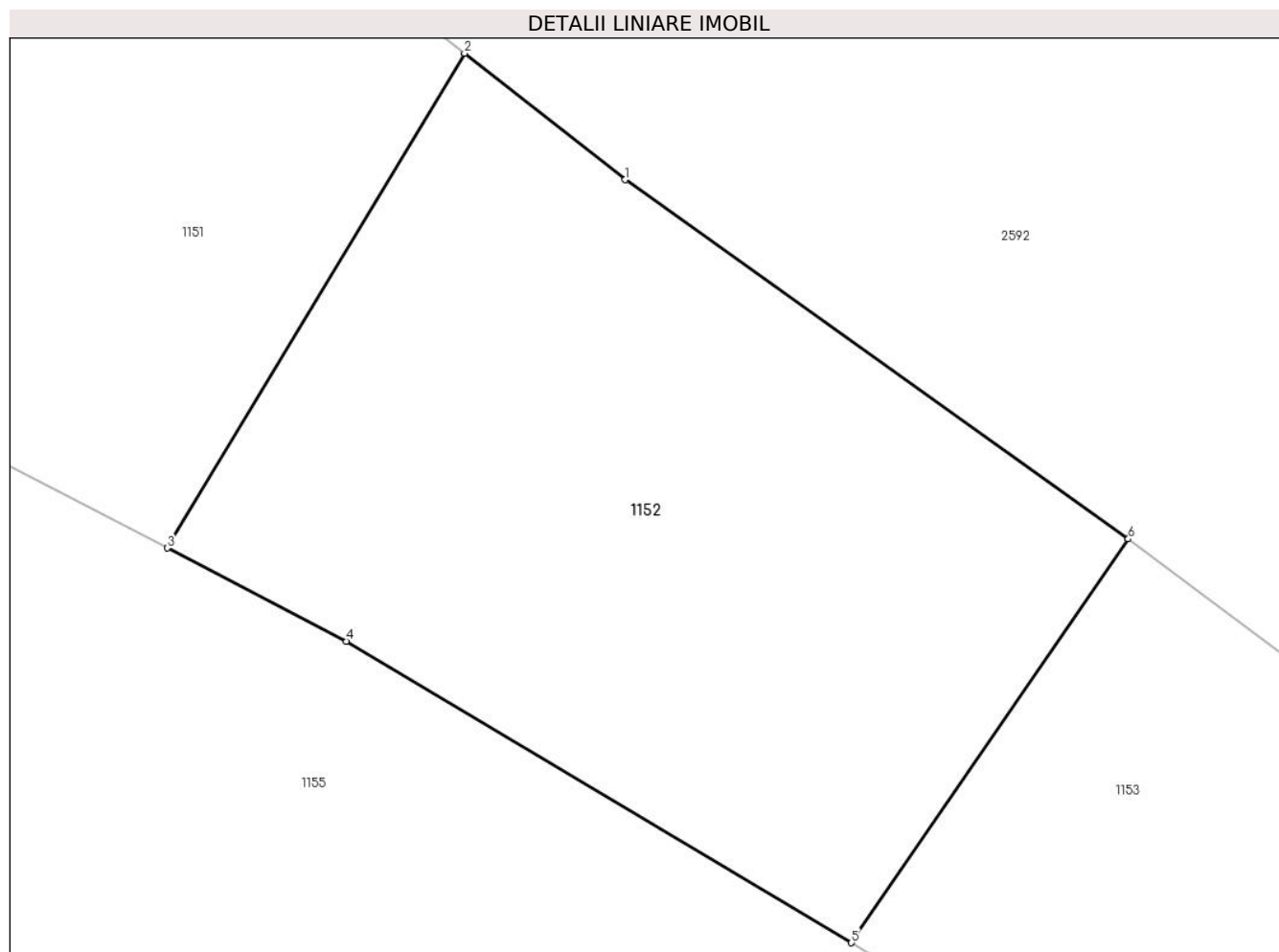
Inscrieri privind dezmembramintele dreptului de proprietate, drepturi reale de garanție și sarcini	Referințe
NU SUNT	

## Anexa Nr. 1 La Partea I

## Teren

Nr cadastral	Suprafața (mp)*	Observații / Referințe
31776	774	

\* Suprafața este determinată în planul de proiecție Stereo 70.



## Date referitoare la teren

Crt	Categorie folosință	Intravilan	Suprafața (mp)	Tarla	Parcelă	Nr. topo	Observații / Referințe
1	padure	NU	774	-	-	-	top. 774

## Lungime Segmente

1) Valorile lungimilor segmentelor sunt obținute din proiecție în plan.

Punct început	X / Y	Punct sfârșit	X / Y	Lungime segment (** (m)
1	507.873,508 641.769,547	2	507.866,628 641.774,955	8.751
2	507.866,628 641.774,955	3	507.853,895 641.753,791	24.699
3	507.853,895 641.753,791	4	507.861,575 641.749,803	8.654
4	507.861,575 641.749,803	5	507.883,189 641.736,906	25.169
5	507.883,189 641.736,906	6	507.895,038 641.754,177	20.945

Punct început	X / Y	Punct sfârșit	X / Y	Lungime segment (** (m)
6	507.895,038 641.754,177	1	507.873,508 641.769,547	26.453

\*\* Lungimile segmentelor sunt determinate în planul de proiecție Stereo 70 și sunt rotunjite la 1 milimetru.

\*\*\* Distanța dintre puncte este formată din segmente cumulate ce sunt mai mici decât valoarea 1 milimetru.



**DATE DESPRE IMOBILUL NR. 1153**

Oficiul de Cadastru și Publicitate Imobiliară SUCEAVA  
Biroul de Cadastru și Publicitate Imobiliară Vatra Dornei

**A. Partea I. Descrierea imobilului**

TEREN Extravilan

Adresa: Jud. Suceava

Nr. Crt	Nr cadastral Nr. topografic	Suprafața* (mp)	Observații / Referințe
A1	32866	775	Sector cadastral:37 Teren neimprejmuit;

**B. Partea II. Proprietari și acte**

Inscrieri privitoare la dreptul de proprietate și alte drepturi reale		Referințe
<b>1135 / 19/11/2001</b>		
Hotarare Judecatoreasca nr. 271, din 29/03/2000 emis de Judecătoria Vatra Dornei (decizie nr 2681 din 28.08.2000, emis de Tribunalul Suceava);		
B1	Intabulare, drept de PROPRIETATE, dobandit prin Hotarare Judecatoreasca, cota actuala 1/1, cota initiala 1/1 1) PASCARU ANASTASIA	A1

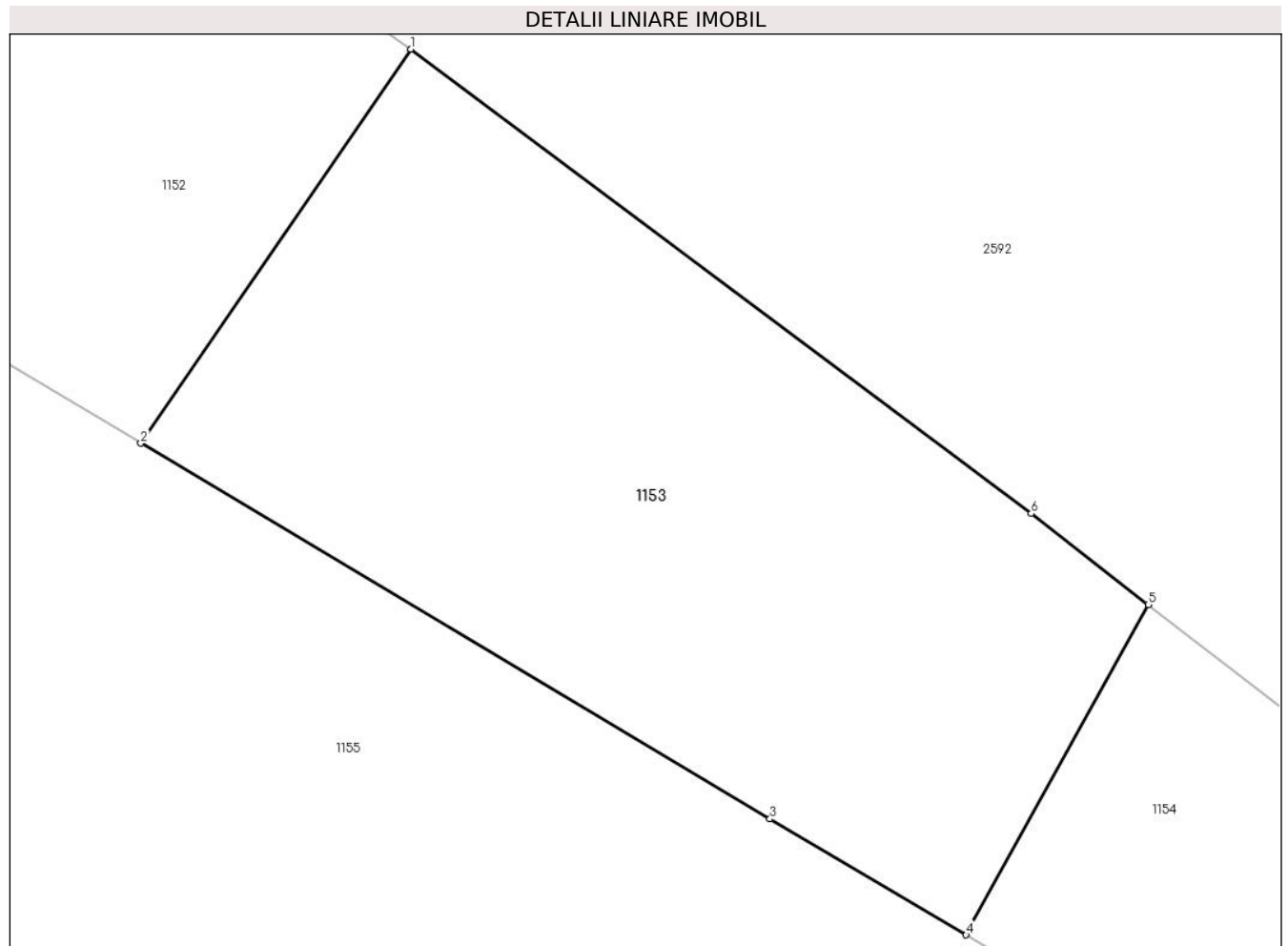
**C. Partea III. SARCINI .**

Inscrieri privind dezmembramintele dreptului de proprietate, drepturi reale de garanție și sarcini	Referințe
NU SUNT	

**Teren**

Nr cadastral	Suprafața (mp)*	Observații / Referințe
32866	775	

\* Suprafața este determinată în planul de proiecție Stereo 70.



**Date referitoare la teren**

Crt	Categorie folosință	Intravilan	Suprafața (mp)	Tarla	Parcelă	Nr. topo	Observații / Referințe
1	padure	NU	775	-	-	-	

**Lungime Segmente**

1) Valorile lungimilor segmentelor sunt obținute din proiecție în plan.

Punct început	X / Y	Punct sfârșit	X / Y	Lungime segment (** (m)
1	507.895,038 641.754,177	2	507.883,189 641.736,906	20.945
2	507.883,189 641.736,906	3	507.910,796 641.720,433	32.148
3	507.910,796 641.720,433	4	507.919,409 641.715,351	10.001
4	507.919,409 641.715,351	5	507.927,396 641.729,834	16.539
5	507.927,396 641.729,834	6	507.922,264 641.733,822	6.499



Punct început	X / Y	Punct sfârşit	X / Y	Lungime segment (** (m)
6	507.922,264 641.733,822	1	507.895,038 641.754,177	33.994

\*\* Lungimile segmentelor sunt determinate în planul de proiecţie Stereo 70 şi sunt rotunjite la 1 milimetru.

\*\*\* Distanţa dintre puncte este formată din segmente cumulate ce sunt mai mici decât valoarea 1 milimetru.



**DATE DESPRE IMOBILUL NR. 1154**

Oficiul de Cadastru și Publicitate Imobiliară SUCEAVA  
Biroul de Cadastru și Publicitate Imobiliară Vatra Dornei

**A. Partea I. Descrierea imobilului**

TEREN Extravilan

Adresa: Jud. Suceava

Nr. Crt	Nr cadastral Nr. topografic	Suprafața* (mp)	Observații / Referințe
A1	31709	775	Sector cadastral:37 Teren neimprejmuit;

**B. Partea II. Proprietari și acte**

Inscrieri privitoare la dreptul de proprietate și alte drepturi reale	Referințe
<b>1135 / 19/11/2001</b>	
Hotarare Judecatoreasca nr. 271, din 29/03/2001 emis de Judecatoria Vatra Dornei;	
B1	Intabulare, drept de PROPRIETATE, dobandit prin Hotarare Judecatoreasca, cota actuala 1/1, cota initiala 1/1
	1) <b>VASILUT VIORICA</b>
	<i>OBSERVATII: (provenita din conversia CF 3026)</i>

**C. Partea III. SARCINI .**

Inscrieri privind dezmembramintele dreptului de proprietate, drepturi reale de garanție și sarcini	Referințe
NU SUNT	

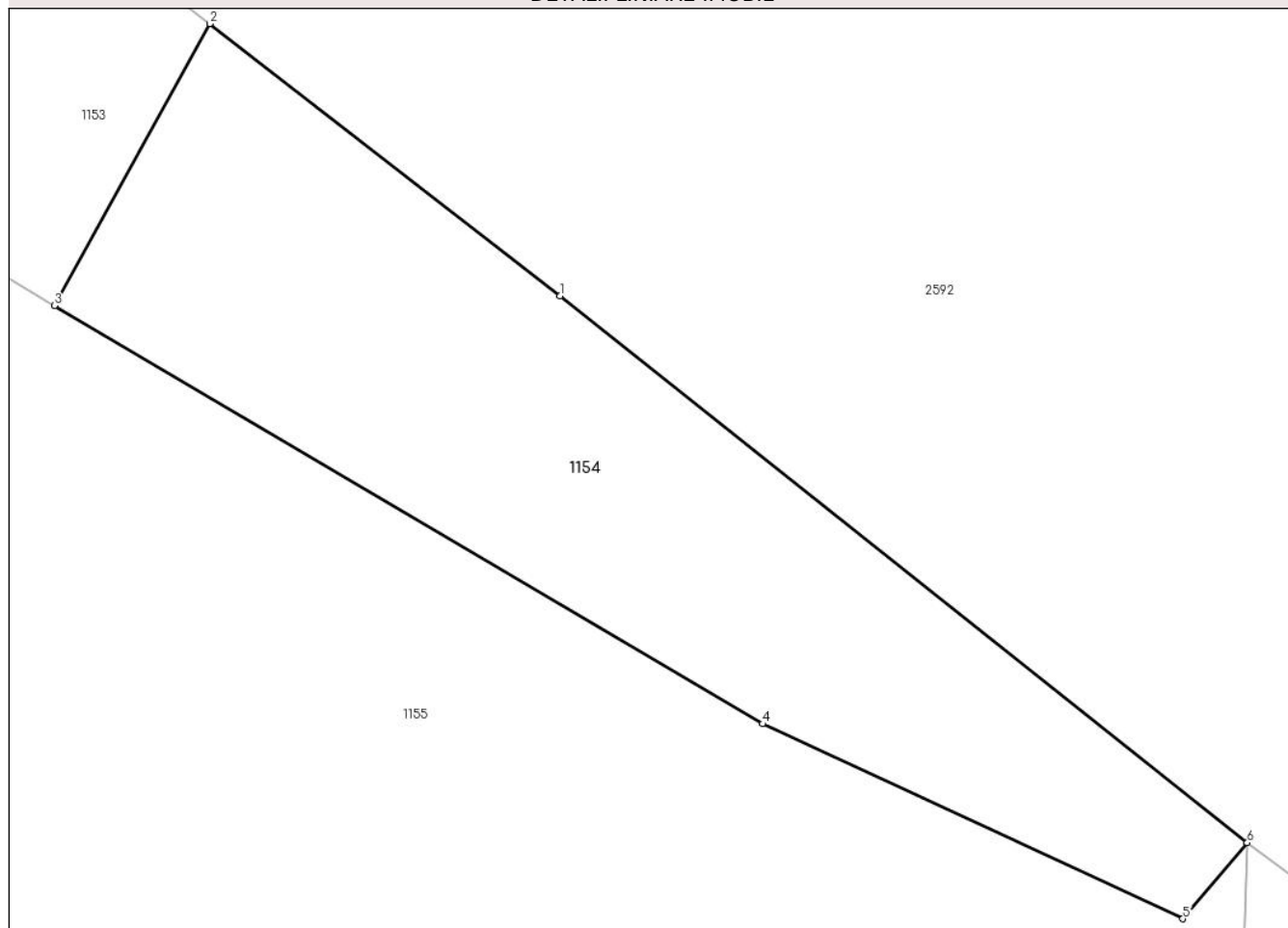
## Anexa Nr. 1 La Partea I

## Teren

Nr cadastral	Suprafața (mp)*	Observații / Referințe
31709	775	

\* Suprafața este determinată în planul de proiecție Stereo 70.

## DETALII LINIARE IMOBIL



## Date referitoare la teren

Crt	Categorie folosință	Intravilan	Suprafața (mp)	Tarla	Parcelă	Nr. topo	Observații / Referințe
1	padure	NU	775	-	-	-	top. 4553/4065

## Lungime Segmente

1) Valorile lungimilor segmentelor sunt obținute din proiecție în plan.

Punct început	X / Y	Punct sfârșit	X / Y	Lungime segment (** (m)
1	507.945,392 641.715,849	2	507.927,396 641.729,834	22.791
2	507.927,396 641.729,834	3	507.919,409 641.715,351	16.539
3	507.919,409 641.715,351	4	507.955,814 641.693,872	42.269
4	507.955,814 641.693,872	5	507.977,413 641.683,864	23.805
5	507.977,413 641.683,864	6	507.980,72 641.687,766	5.115

Punct început	X / Y	Punct sfârşit	X / Y	Lungime segment (** (m)
6	507.980,72 641.687,766	1	507.945,392 641.715,849	45.13

\*\* Lungimile segmentelor sunt determinate în planul de proiecţie Stereo 70 şi sunt rotunjite la 1 milimetru.

\*\*\* Distanţa dintre puncte este formată din segmente cumulate ce sunt mai mici decât valoarea 1 milimetru.



**DATE DESPRE IMOBILUL NR. 1155**

Oficiul de Cadastru și Publicitate Imobiliară SUCEAVA  
Biroul de Cadastru și Publicitate Imobiliară Vatra Dornei

**A. Partea I. Descrierea imobilului**

TEREN Extravilan

Adresa: Jud. Suceava

Nr. Crt	Nr cadastral Nr. topografic	Suprafața* (mp)	Observații / Referințe
A1	32863	12.462	Sector cadastral:37 Teren imprejmuit;

**B. Partea II. Proprietari și acte**

Inscrieri privitoare la dreptul de proprietate și alte drepturi reale		Referințe
<b>1135 / 19/11/2001</b>		
Hotarare Judecatoreasca nr. 271, din 29/03/2000 emis de Judecatoria Vatra Dornei (decizie nr 2681 din 28.08.2000, emis de Tribunalul Suceava);		
B1	Intabulare, drept de PROPRIETATE, dobandit prin Hotarare Judecatoreasca, cota actuala 1/1, cota initiala 1/1 1) PASCARU ANASTASIA	A1

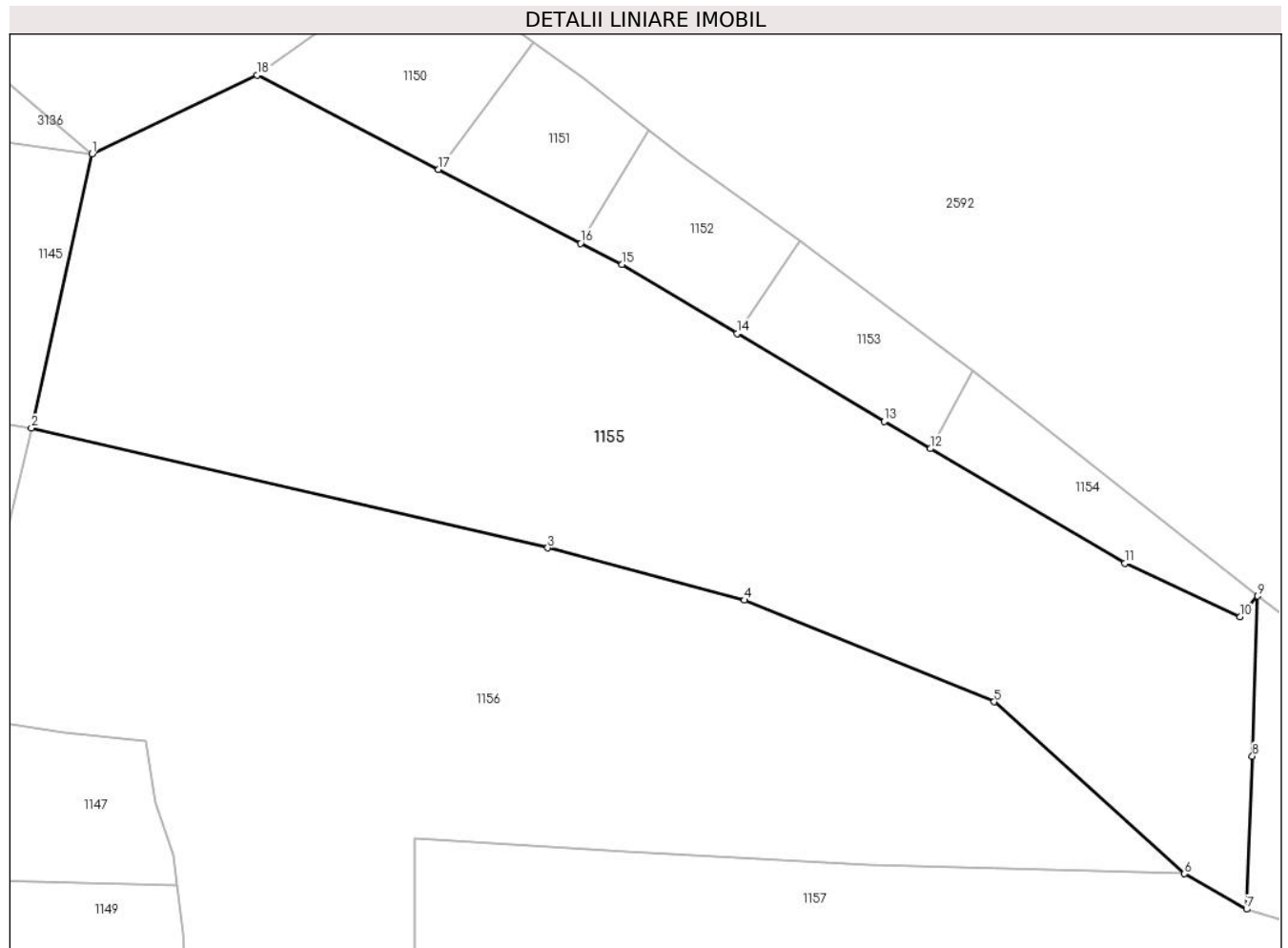
**C. Partea III. SARCINI .**

Inscrieri privind dezmembramintele dreptului de proprietate, drepturi reale de garanție și sarcini	Referințe
NU SUNT	

**Teren**

Nr cadastral	Suprafața (mp)*	Observații / Referințe
32863	12.462	

\* Suprafața este determinată în planul de proiecție Stereo 70.



**Date referitoare la teren**

Crt	Categorie folosință	Intra vilan	Suprafața (mp)	Tarla	Parcelă	Nr. topo	Observații / Referințe
1	faneata	NU	12.462	-	-	-	

**Lungime Segmente**

1) Valorile lungimilor segmentelor sunt obținute din proiecție în plan.

Punct început	X / Y	Punct sfârșit	X / Y	Lungime segment (** (m)
1	507.762,331 641.770,495	2	507.750,973 641.719,211	52.527
2	507.750,973 641.719,211	3	507.847,71 641.696,774	99.305
3	507.847,71 641.696,774	4	507.884,56 641.686,986	38.128
4	507.884,56 641.686,986	5	507.931,391 641.667,985	50.539
5	507.931,391 641.667,985	6	507.967,045 641.635,813	48.023



Punct început	X / Y	Punct sfârșit	X / Y	Lungime segment (** (m)
6	507.967,045 641.635,813	7	507.978,646 641.629,184	13.361
7	507.978,646 641.629,184	8	507.979,738 641.657,822	28.659
8	507.979,738 641.657,822	9	507.980,72 641.687,766	29.96
9	507.980,72 641.687,766	10	507.977,413 641.683,864	5.115
10	507.977,413 641.683,864	11	507.955,814 641.693,872	23.805
11	507.955,814 641.693,872	12	507.919,409 641.715,351	42.269
12	507.919,409 641.715,351	13	507.910,796 641.720,433	10.001
13	507.910,796 641.720,433	14	507.883,189 641.736,906	32.148
14	507.883,189 641.736,906	15	507.861,575 641.749,803	25.169
15	507.861,575 641.749,803	16	507.853,895 641.753,791	8.654
16	507.853,895 641.753,791	17	507.827,271 641.767,617	30.0
17	507.827,271 641.767,617	18	507.793,299 641.785,259	38.28
18	507.793,299 641.785,259	1	507.762,331 641.770,495	34.307

\*\* Lungimile segmentelor sunt determinate în planul de proiecție Stereo 70 și sunt rotunjite la 1 milimetru.

\*\*\* Distanța dintre puncte este formată din segmente cumulate ce sunt mai mici decât valoarea 1 milimetru.



**DATE DESPRE IMOBILUL NR. 1156**

Oficiul de Cadastru și Publicitate Imobiliară SUCEAVA  
 Biroul de Cadastru și Publicitate Imobiliară Vatra Dornei

**A. Partea I. Descrierea imobilului**

TEREN Extravilan

Adresa: Jud. Suceava

Nr. Crt	Nr cadastral Nr. topografic	Suprafața* (mp)	Observații / Referințe
A1	31774	13.585	Sector cadastral:37 Teren imprejmuit;

**B. Partea II. Proprietari și acte**

Inscrieri privitoare la dreptul de proprietate și alte drepturi reale	Referințe
<b>1135 / 19/11/2001</b>	
Hotarare Judecatoreasca nr. 271, din 29/03/2001 emis de Judecatoria Vatra Dornei;	
B1	A1
Intabulare, drept de PROPRIETATE, dobandit prin Hotarare Judecatoreasca, cota actuala 1/1, cota initiala 1/1	
1) CHIFORESCU IUSTINA, lipsa CNP	
OBSERVATII: (provenita din conversia CF 3027)	

**C. Partea III. SARCINI .**

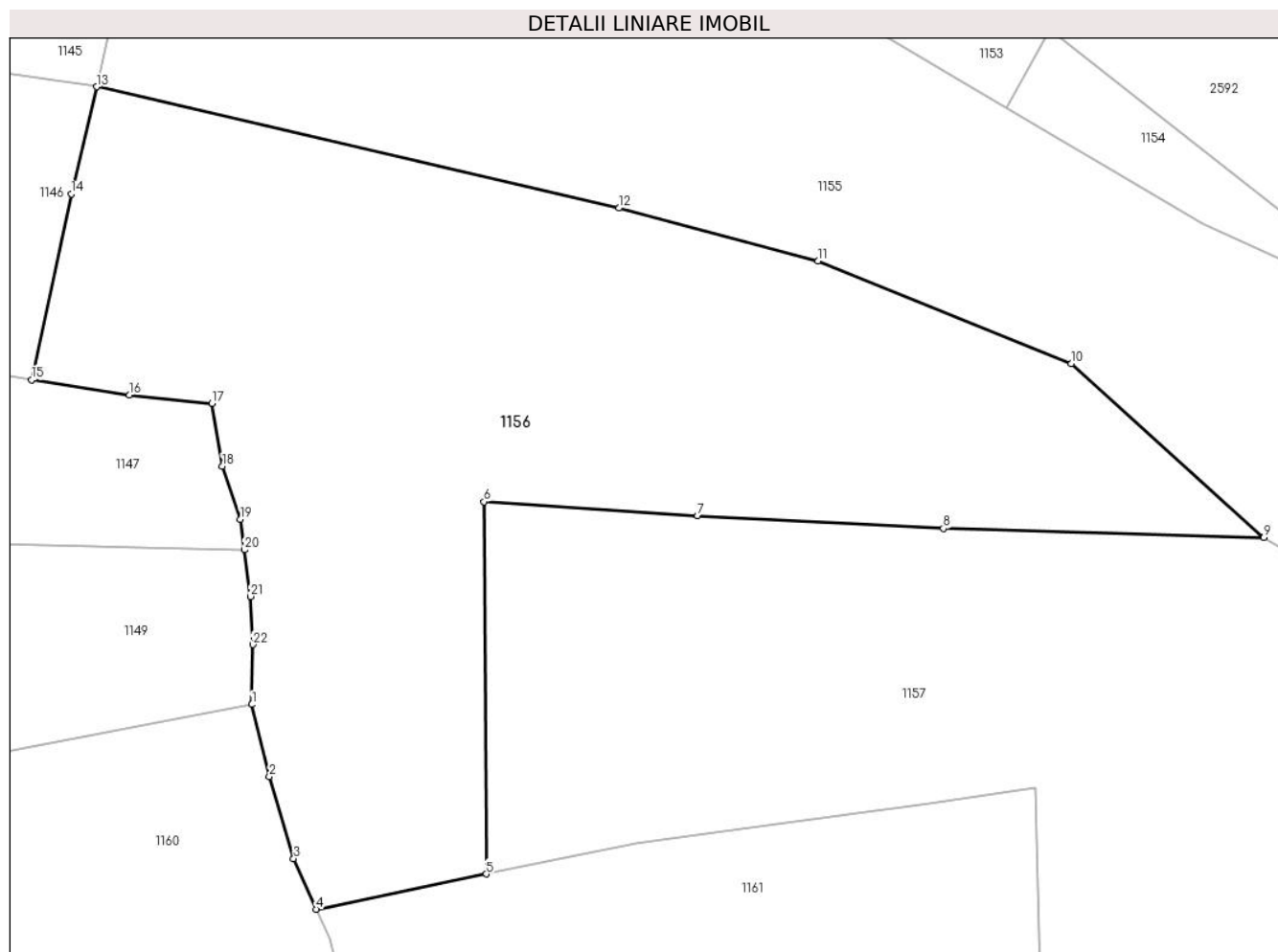
Inscrieri privind dezmembramintele dreptului de proprietate, drepturi reale de garanție și sarcini	Referințe
NU SUNT	

## Anexa Nr. 1 La Partea I

## Teren

Nr cadastral	Suprafața (mp)*	Observații / Referințe
31774	13.585	

\* Suprafața este determinată în planul de proiecție Stereo 70.



## Date referitoare la teren

Crt	Categorie folosință	Intravilan	Suprafața (mp)	Tarla	Parcelă	Nr. topo	Observații / Referințe
1	faneata	NU	13.585	-	-	-	top. 4553/155-3

## Lungime Segmente

1) Valorile lungimilor segmentelor sunt obținute din proiecție în plan.

Punct început	X / Y	Punct sfârșit	X / Y	Lungime segment (** (m)
1	507.779,74 641.604,958	2	507.782,96 641.591,627	13.714
3	507.787,467 641.576,46	4	507.791,617 641.567,089	10.249
5	507.823,131 641.573,592	6	507.822,744 641.642,477	68.886
7	507.862,267 641.639,896	8	507.907,751 641.637,539	45.545
9	507.967,045 641.635,813	10	507.931,391 641.667,985	48.023

Punct început	X / Y	Punct sfârșit	X / Y	Lungime segment (** (m)
2	507.782,96 641.591,627	3	507.787,467 641.576,46	15.822
4	507.791,617 641.567,089	5	507.823,131 641.573,592	32.178
6	507.822,744 641.642,477	7	507.862,267 641.639,896	39.607
8	507.907,751 641.637,539	9	507.967,045 641.635,813	59.319
10	507.931,391 641.667,985	11	507.884,56 641.686,986	50.539

Punct început	X / Y	Punct sfârșit	X / Y	Lungime segment (** (m)
11	507.884,56 641.686,986	12	507.847,71 641.696,774	38.128
13	507.750,973 641.719,211	14	507.746,289 641.699,362	20.394
15	507.738,959 641.664,981	16	507.757,064 641.662,187	18.319
17	507.772,336 641.660,677	18	507.774,287 641.649,063	11.777
19	507.777,623 641.639,211	20	507.778,35 641.633,558	5.7
21	507.779,46 641.624,935	22	507.779,906 641.616,036	8.91

Punct început	X / Y	Punct sfârșit	X / Y	Lungime segment (** (m)
12	507.847,71 641.696,774	13	507.750,973 641.719,211	99.305
14	507.746,289 641.699,362	15	507.738,959 641.664,981	35.154
16	507.757,064 641.662,187	17	507.772,336 641.660,677	15.346
18	507.774,287 641.649,063	19	507.777,623 641.639,211	10.401
20	507.778,35 641.633,558	21	507.779,46 641.624,935	8.694
22	507.779,906 641.616,036	1	507.779,74 641.604,958	11.079

\*\* Lungimile segmentelor sunt determinate în planul de proiecție Stereo 70 și sunt rotunjite la 1 milimetru.

\*\*\* Distanța dintre puncte este formată din segmente cumulate ce sunt mai mici decât valoarea 1 milimetru.



**DATE DESPRE IMOBILUL NR. 1157**

Oficiul de Cadastru și Publicitate Imobiliară SUCEAVA  
Biroul de Cadastru și Publicitate Imobiliară Vatra Dornei

**A. Partea I. Descrierea imobilului**

TEREN Extravilan

Adresa: Jud. Suceava

Nr. Crt	Nr cadastral Nr. topografic	Suprafața* (mp)	Observații / Referințe
A1	30221	13.585	Sector cadastral:37 Teren neimprejmut;

**B. Partea II. Proprietari și acte**

Inscrieri privitoare la dreptul de proprietate și alte drepturi reale		Referințe
<b>251 / 15/06/1957</b>		
Act Notarial nr. 217, din 01/01/1925 emis de NOTARIATUL DE STAT (INCHEIERE);		
B1	Intabulare, drept de PROPRIETATE, dobandit prin Conventie, cota actuala 1/2, cota initiala 1/2 1) <b>PILUG PORFIRA</b> <i>OBSERVATII: (provenita din conversia CF 2432-D.Candrenilor)</i>	A1
<b>3160 / 11/08/1997</b>		
Act Notarial nr. 238 suplimentar la C.M.nr.63/62, din 15/07/1997 emis de BNP-Catargiu Stelian (CERTIFICAT DE MOSTENITOR 2281);		
B2	Intabulare, drept de PROPRIETATE, dobandit prin Succesiune, cota actuala 1/2, cota initiala 1/2 1) <b>RUSU NICOLAI</b> 2) <b>RUSU ELVIRA</b> <i>OBSERVATII: (provenita din conversia CF 2432-D.Candrenilor)</i>	A1
<b>3543 / 22/06/2009</b>		
Hotarare Judecatoreasca nr. 86, din 21/01/2009 emis de JUDECATORIA VATRA DORNEI;		
B3	se notează că din parte a imobilului cu nr.top.4553/156 s-a format imobilul cu nr.cad.30213	A1

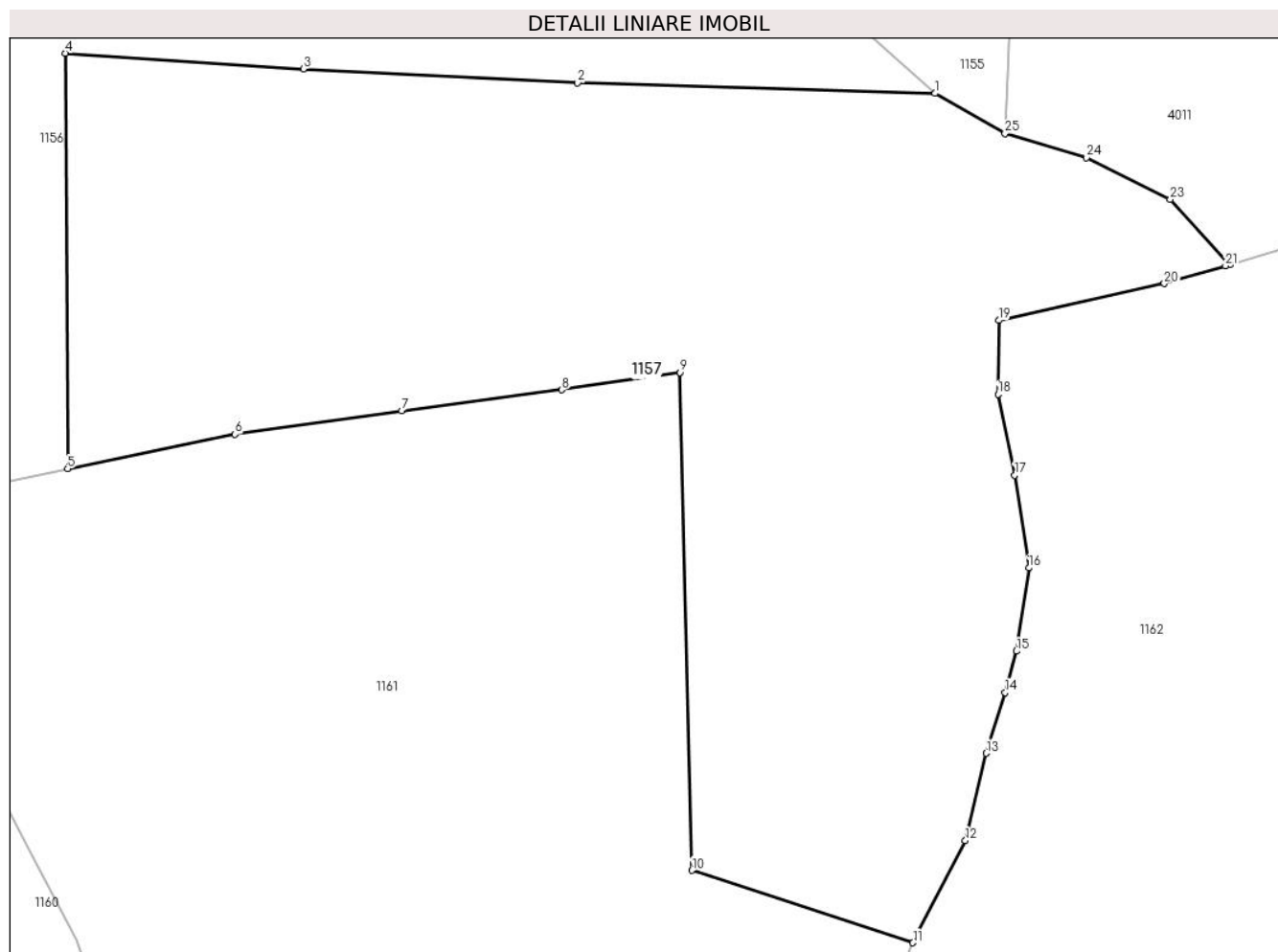
**C. Partea III. SARCINI .**

Inscrieri privind dezmembramintele dreptului de proprietate, drepturi reale de garanție și sarcini	Referințe
NU SUNT	

**Teren**

Nr cadastral	Suprafața (mp)*	Observații / Referințe
30221	13.585	

\* Suprafața este determinată în planul de proiecție Stereo 70.



**Date referitoare la teren**

Crt	Categorie folosință	Intravilan	Suprafața (mp)	Tarla	Parcelă	Nr. topo	Observații / Referințe
1	faneata	NU	13.585	-	-	-	nr.top.4553/156

**Lungime Segmente**

1) Valorile lungimilor segmentelor sunt obținute din proiecție în plan.

Punct început	X / Y	Punct sfârșit	X / Y	Lungime segment (** (m)
1	507.967,045 641.635,813	2	507.907,751 641.637,539	59.319
3	507.862,267 641.639,896	4	507.822,744 641.642,477	39.607
5	507.823,131 641.573,592	6	507.850,929 641.579,328	28.384
7	507.878,57 641.583,177	8	507.905,107 641.586,686	26.768
9	507.924,732 641.589,561	10	507.926,699 641.507,019	82.565

Punct început	X / Y	Punct sfârșit	X / Y	Lungime segment (** (m)
2	507.907,751 641.637,539	3	507.862,267 641.639,896	45.545
4	507.822,744 641.642,477	5	507.823,131 641.573,592	68.886
6	507.850,929 641.579,328	7	507.878,57 641.583,177	27.908
8	507.905,107 641.586,686	9	507.924,732 641.589,561	19.834
10	507.926,699 641.507,019	11	507.963,368 641.495,028	38.58



Punct început	X / Y	Punct sfârșit	X / Y	Lungime segment (** (m)
11	507.963,368 641.495,028	12	507.972,069 641.511,948	19.026
13	507.975,527 641.526,449	14	507.978,653 641.536,492	10.518
15	507.980,538 641.543,356	16	507.982,629 641.557,168	13.969
17	507.980,242 641.572,551	18	507.977,493 641.585,96	13.688
19	507.977,649 641.598,185	20	508.005,088 641.604,282	28.108
21	508.015,223 641.607,242	22	508.015,988 641.607,475	0.8
23	508.006,087 641.618,285	24	507.992,165 641.625,186	15.539
25	507.978,646 641.629,184	1	507.967,045 641.635,813	13.361

Punct început	X / Y	Punct sfârșit	X / Y	Lungime segment (** (m)
12	507.972,069 641.511,948	13	507.975,527 641.526,449	14.908
14	507.978,653 641.536,492	15	507.980,538 641.543,356	7.118
16	507.982,629 641.557,168	17	507.980,242 641.572,551	15.567
18	507.977,493 641.585,96	19	507.977,649 641.598,185	12.226
20	508.005,088 641.604,282	21	508.015,223 641.607,242	10.558
22	508.015,988 641.607,475	23	508.006,087 641.618,285	14.659
24	507.992,165 641.625,186	25	507.978,646 641.629,184	14.098

\*\* Lungimile segmentelor sunt determinate în planul de proiecție Stereo 70 și sunt rotunjite la 1 milimetru.

\*\*\* Distanța dintre puncte este formată din segmente cumulate ce sunt mai mici decât valoarea 1 milimetru.



**DATE DESPRE IMOBILUL NR. 1158**

Oficiul de Cadastru și Publicitate Imobiliară SUCEAVA  
Biroul de Cadastru și Publicitate Imobiliară Vatra Dornei

**A. Partea I. Descrierea imobilului**

TEREN Extravilan

Adresa: Jud. Suceava

Nr. Crt	Nr cadastral Nr. topografic	Suprafața* (mp)	Observații / Referințe
A1	30902	21.753	Sector cadastral:37 Teren neimprejmuit; 30902 RECEPTIONAT FARA INSCRIERE IN CARTEA FUNCIARA

**B. Partea II. Proprietari și acte**

Inscrieri privitoare la dreptul de proprietate și alte drepturi reale		Referințe
/		
Hotarare Judecatoreasca nr. 616, din 22/05/2013 emis de JUDECATORIA VATRA DORNEI;		
B1	Intabulare, drept de PROPRIETATE, dobandit prin Hotarare Judecatoreasca, cota actuala 1/1, cota initiala 1/1 1) <b>CANDREA ATANASIE</b>	A1

**C. Partea III. SARCINI .**

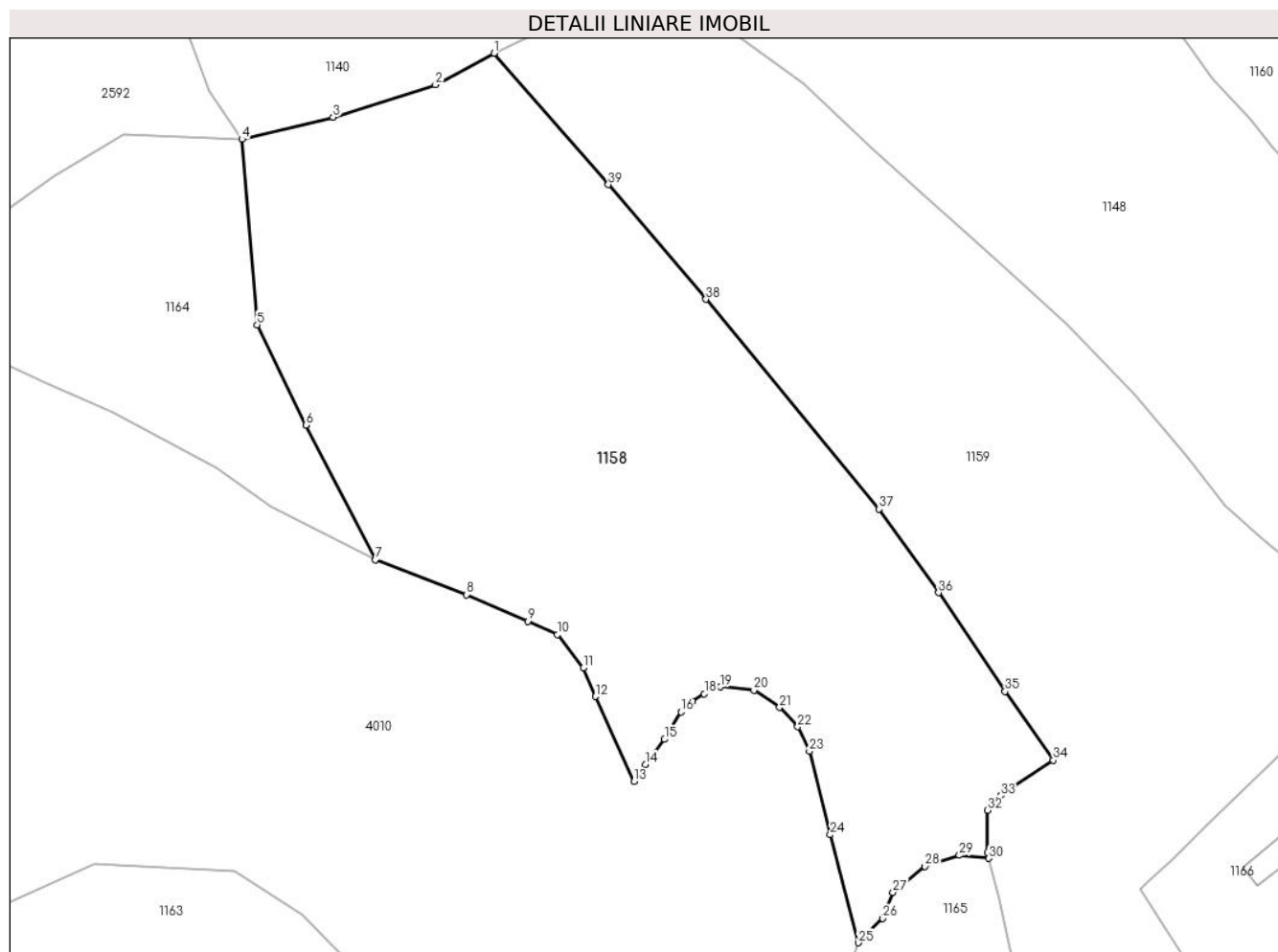
Inscrieri privind dezmembramintele dreptului de proprietate, drepturi reale de garanție și sarcini	Referințe
NU SUNT	

## Anexa Nr. 1 La Partea I

## Teren

Nr cadastral	Suprafața (mp)*	Observații / Referințe
30902	21.753	30902 RECEPTIONAT FARA INSCRIERE IN CARTEA FUNCIARA

\* Suprafața este determinată în planul de proiecție Stereo 70.



## Date referitoare la teren

Crt	Categorie folosință	Intravilan	Suprafața (mp)	Tarla	Parcelă	Nr. topo	Observații / Referințe
1	faneata	NU	21.753	-	-	-	

## Lungime Segmente

1) Valorile lungimilor segmentelor sunt obținute din proiecție în plan.

Punct început	X / Y	Punct sfârșit	X / Y	Lungime segment (** (m)
1	507.464,226 641.486,508	2	507.448,608 641.478,138	17.719
3	507.421,256 641.469,457	4	507.397,036 641.463,59	24.92
5	507.401,075 641.414,205	6	507.414,0 641.387,492	29.676
7	507.432,501 641.351,626	8	507.456,843 641.342,313	26.063
9	507.473,164 641.335,258	10	507.481,077 641.331,725	8.666

Punct început	X / Y	Punct sfârșit	X / Y	Lungime segment (** (m)
2	507.448,608 641.478,138	3	507.421,256 641.469,457	28.697
4	507.397,036 641.463,59	5	507.401,075 641.414,205	49.55
6	507.414,0 641.387,492	7	507.432,501 641.351,626	40.357
8	507.456,843 641.342,313	9	507.473,164 641.335,258	17.781
10	507.481,077 641.331,725	11	507.487,941 641.322,758	11.293

Punct început	X / Y	Punct sfârșit	X / Y	Lungime segment (** (m)
11	507.487,941 641.322,758	12	507.491,237 641.315,189	8.256
13	507.501,507 641.292,562	14	507.504,578 641.297,094	5.474
15	507.509,598 641.303,785	16	507.514,013 641.311,071	8.519
17	507.517,076 641.314,009	18	507.520,201 641.315,947	3.677
19	507.524,514 641.317,76	20	507.533,453 641.316,885	8.982
21	507.540,267 641.312,321	22	507.545,142 641.307,133	7.119
23	507.548,205 641.300,632	24	507.553,796 641.278,364	22.959
25	507.561,299 641.249,617	26	507.567,8 641.256,065	9.156
27	507.570,509 641.263,038	28	507.579,052 641.269,909	10.963
29	507.588,188 641.272,889	30	507.596,064 641.272,085	7.917
31	507.595,652 641.273,634	32	507.595,767 641.284,932	11.299
33	507.599,165 641.288,814	34	507.613,224 641.298,231	16.921
35	507.600,4 641.316,563	36	507.582,652 641.342,822	31.694
37	507.566,784 641.365,1	38	507.520,651 641.420,989	72.47
39	507.494,651 641.451,508	1	507.464,226 641.486,508	46.375

Punct început	X / Y	Punct sfârșit	X / Y	Lungime segment (** (m)
12	507.491,237 641.315,189	13	507.501,507 641.292,562	24.849
14	507.504,578 641.297,094	15	507.509,598 641.303,785	8.365
16	507.514,013 641.311,071	17	507.517,076 641.314,009	4.244
18	507.520,201 641.315,947	19	507.524,514 641.317,76	4.679
20	507.533,453 641.316,885	21	507.540,267 641.312,321	8.201
22	507.545,142 641.307,133	23	507.548,205 641.300,632	7.186
24	507.553,796 641.278,364	25	507.561,299 641.249,617	29.71
26	507.567,8 641.256,065	27	507.570,509 641.263,038	7.481
28	507.579,052 641.269,909	29	507.588,188 641.272,889	9.61
30	507.596,064 641.272,085	31	507.595,652 641.273,634	1.603
32	507.595,767 641.284,932	33	507.599,165 641.288,814	5.159
34	507.613,224 641.298,231	35	507.600,4 641.316,563	22.372
36	507.582,652 641.342,822	37	507.566,784 641.365,1	27.351
38	507.520,651 641.420,989	39	507.494,651 641.451,508	40.093

\*\* Lungimile segmentelor sunt determinate în planul de proiecție Stereo 70 și sunt rotunjite la 1 milimetru.

\*\*\* Distanța dintre puncte este formată din segmente cumulate ce sunt mai mici decât valoarea 1 milimetru.



**DATE DESPRE IMOBILUL NR. 1159**

Oficiul de Cadastru și Publicitate Imobiliară SUCEAVA  
 Biroul de Cadastru și Publicitate Imobiliară Vatra Dornei

**A. Partea I. Descrierea imobilului**

TEREN Necunoscut

Adresa: Loc. Dornisoara, Jud. Suceava

Nr. Crt	Nr cadastral Nr. topografic	Suprafața* (mp)	Observații / Referințe
A1	30358	34.585	Sector cadastral:37 Teren imprejmuit;

**B. Partea II. Proprietari și acte**

Inscrieri privitoare la dreptul de proprietate și alte drepturi reale	Referințe
<b>617 / 02/02/2010</b>	
Hotarare Judecatoreasca nr. 620, din 06/05/2009 emis de JUDECATORIA VATRA DORNEI;	
B1	A1
Intabulare, drept de PROPRIETATE, dobandit prin Hotarare Judecatoreasca, cota actuala 1/1, cota initiala 1/1 1) ZAVASTIN ALIN FLORIN	

**C. Partea III. SARCINI .**

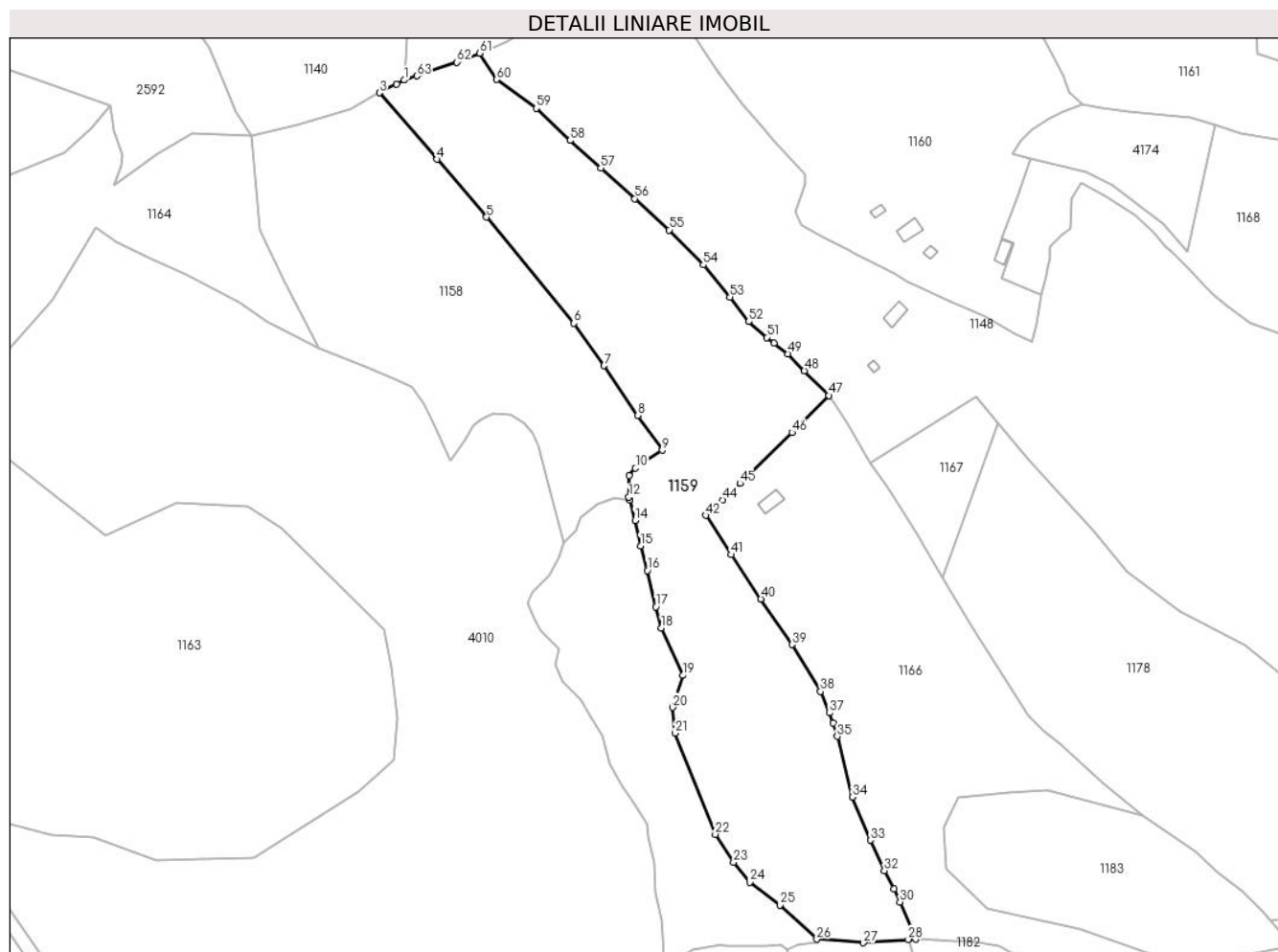
Inscrieri privind dezmembramintele dreptului de proprietate, drepturi reale de garanție și sarcini	Referințe
NU SUNT	

## Anexa Nr. 1 La Partea I

## Teren

Nr cadastral	Suprafața (mp)*	Observații / Referințe
30358	34.585	

\* Suprafața este determinată în planul de proiecție Stereo 70.



## Date referitoare la teren

Crt	Categorie folosință	Intravilan	Suprafața (mp)	Tarla	Parcelă	Nr. topo	Observații / Referințe
1	faneata	NU	14.953	-	-	-	
2	faneata	DA	3.415	-	-	-	
3	pasune	NU	16.217	-	-	-	

## Lungime Segmente

1) Valorile lungimilor segmentelor sunt obținute din proiecție în plan.

Punct început	X / Y	Punct sfârșit	X / Y	Lungime segment	Punct început	X / Y	Punct sfârșit	X / Y	Lungime segment	Punct început	X / Y	Punct sfârșit	X / Y	Lungime segment
1	507.477,272 641.493,173	2	507.473,322 641.491,044	4.487	2	507.473,322 641.491,044	3	507.464,226 641.486,508	10.164	3	507.464,226 641.486,508	4	507.494,651 641.451,508	46.375
4	507.494,651 641.451,508	5	507.520,651 641.420,989	40.093	5	507.520,651 641.420,989	6	507.566,784 641.365,1	72.473	6	507.566,784 641.365,1	7	507.582,652 641.342,822	27.351
7	507.582,652 641.342,822	8	507.600,4 641.316,563	31.694	8	507.600,4 641.316,563	9	507.613,224 641.298,231	22.372	9	507.613,224 641.298,231	10	507.599,165 641.288,814	16.921
10	507.599,165 641.288,814	11	507.595,767 641.284,932	5.159	11	507.595,767 641.284,932	12	507.595,652 641.273,634	11.299	12	507.595,652 641.273,634	13	507.596,064 641.272,085	1.603



Punct început	X / Y	Punct sfârșit	X / Y	Lungime segment	Punct început	X / Y	Punct sfârșit	X / Y	Lungime segment	Punct început	X / Y	Punct sfârșit	X / Y	Lungime segment
13	507.596,064 641.272,085	14	507.598,92 641.261,344	11.114	14	507.598,92 641.261,344	15	507.601,78 641.247,87	13.774	15	507.601,78 641.247,87	16	507.605,399 641.234,928	13.438
16	507.605,399 641.234,928	17	507.609,846 641.215,761	19.676	17	507.609,846 641.215,761	18	507.612,881 641.204,737	11.434	18	507.612,881 641.204,737	19	507.624,171 641.179,714	27.452
19	507.624,171 641.179,714	20	507.618,612 641.162,832	17.774	20	507.618,612 641.162,832	21	507.620,12 641.149,244	13.671	21	507.620,12 641.149,244	22	507.641,239 641.096,018	57.263
22	507.641,239 641.096,018	23	507.650,871 641.081,323	17.57	23	507.650,871 641.081,323	24	507.659,33 641.070,749	13.541	24	507.659,33 641.070,749	25	507.675,226 641.058,744	19.92
25	507.675,226 641.058,744	26	507.694,682 641.040,834	26.444	26	507.694,682 641.040,834	27	507.719,291 641.038,923	24.683	27	507.719,291 641.038,923	28	507.742,911 641.040,676	23.685
28	507.742,911 641.040,676	29	507.746,94 641.040,83	4.032	29	507.746,94 641.040,83	30	507.738,508 641.060,402	21.311	30	507.738,508 641.060,402	31	507.735,433 641.067,324	7.574
31	507.735,433 641.067,324	32	507.730,235 641.076,915	10.909	32	507.730,235 641.076,915	33	507.722,928 641.092,908	17.583	33	507.722,928 641.092,908	34	507.713,545 641.115,571	24.529
34	507.713,545 641.115,571	35	507.705,469 641.147,568	33.0	35	507.705,469 641.147,568	36	507.703,308 641.154,715	7.467	36	507.703,308 641.154,715	37	507.701,269 641.159,981	5.647
37	507.701,269 641.159,981	38	507.696,657 641.171,291	12.214	38	507.696,657 641.171,291	39	507.681,752 641.195,961	28.823	39	507.681,752 641.195,961	40	507.665,249 641.219,906	29.081
40	507.665,249 641.219,906	41	507.649,733 641.243,31	28.08	41	507.649,733 641.243,31	42	507.636,362 641.263,976	24.614	42	507.636,362 641.263,976	43	507.638,415 641.265,87	2.793
43	507.638,415 641.265,87	44	507.645,085 641.272,025	9.076	44	507.645,085 641.272,025	45	507.654,214 641.280,792	12.657	45	507.654,214 641.280,792	46	507.681,62 641.307,597	38.335
46	507.681,62 641.307,597	47	507.701,01 641.327,111	27.509	47	507.701,01 641.327,111	48	507.688,117 641.340,052	18.267	48	507.688,117 641.340,052	49	507.679,542 641.349,002	12.395
49	507.679,542 641.349,002	50	507.672,188 641.354,68	9.291	50	507.672,188 641.354,68	51	507.668,345 641.357,647	4.855	51	507.668,345 641.357,647	52	507.658,899 641.365,98	12.596
52	507.658,899 641.365,98	53	507.648,953 641.378,949	16.344	53	507.648,953 641.378,949	54	507.634,946 641.395,83	21.935	54	507.634,946 641.395,83	55	507.616,929 641.414,208	25.736
55	507.616,929 641.414,208	56	507.598,908 641.430,743	24.457	56	507.598,908 641.430,743	57	507.580,854 641.446,839	24.187	57	507.580,854 641.446,839	58	507.564,633 641.461,396	21.795
58	507.564,633 641.461,396	59	507.546,815 641.478,326	24.579	59	507.546,815 641.478,326	60	507.526,011 641.493,402	25.692	60	507.526,011 641.493,402	61	507.517,048 641.507,289	16.528
61	507.517,048 641.507,289	62	507.505,164 641.502,576	12.784	62	507.505,164 641.502,576	63	507.483,916 641.495,36	22.44	63	507.483,916 641.495,36	1	507.477,272 641.493,173	6.995

\*\* Lungimile segmentelor sunt determinate în planul de proiecție Stereo 70 și sunt rotunjite la 1 milimetru.

\*\*\* Distanța dintre puncte este formată din segmente cumulate ce sunt mai mici decât valoarea 1 milimetru.



**DATE DESPRE IMOBILUL NR. 1160**

Oficiul de Cadastru și Publicitate Imobiliară SUCEAVA  
Biroul de Cadastru și Publicitate Imobiliară Vatra Dornei

**A. Partea I. Descrierea imobilului**

TEREN Necunoscut

Adresa: Loc. Dornisoara, Str Dealu Praj, Nr. 6, Jud. Suceava

Nr. Crt	Nr cadastral Nr. topografic	Suprafața* (mp)	Observații / Referințe
A1	34525	31.352	Sector cadastral:37 Teren imprejmuit;

**Construcții**

Crt	Nr cadastral Nr. topografic	Adresa	Observații / Referințe
A1.1	34525-C1	Loc. Dornisoara, Str Dealu Praj, Nr. 6, Jud. Suceava	Nr. niveluri:1; S. construita la sol:87 mp; S. construita desfasurata:87 mp; CASA EDIFICATA IN ANUL 1945 DIN LEMN FARA LIFT SI FARA CPE
A1.2	34525-C2	Loc. Dornisoara, Str Dealu Praj, Nr. 6, Jud. Suceava	Nr. niveluri:1; S. construita la sol:27 mp; S. construita desfasurata:27 mp; COLIBA EDIFICATA IN ANUL 1945 DIN LEMN FARA LIFT SI FARA CPE
A1.3	34525-C3	Loc. Dornisoara, Str Dealu Praj, Nr. 6, Jud. Suceava	Nr. niveluri:1; S. construita la sol:27 mp; S. construita desfasurata:27 mp; BUCATARIE DE VARA EDIFICATA IN ANUL 1945 DIN LEMN FARA LIFT SI FARA CPE
A1.4	34525-C4	Loc. Dornisoara, Str Dealu Praj, Nr. 6, Jud. Suceava	Nr. niveluri:1; S. construita la sol:70 mp; S. construita desfasurata:70 mp; GRAJD EDIFICAT IN ANUL 1935 DIN LEMN FARA LIFT SI FARA CPE

**B. Partea II. Proprietari și acte**

Inscrieri privitoare la dreptul de proprietate și alte drepturi reale	Referințe
<b>15826 / 04/10/2022</b>	
Act Notarial nr. act de dezlipire nr. 2005, din 03/10/2022 emis de BIN REY OLTICA-VERONICA;	
B1	A1
Se infiinteaza cartea funciara 34525 a imobilului cu numarul cadastral 34525 / UAT Poiana Stampei, rezultat din dezmembrarea imobilului cu numarul cadastral 30977 inscris in cartea funciara 30977;	
Act Notarial nr. 792, din 16/10/2013 emis de Paziuc Camelia;	
B2	A1, A1.1, A1.2, A1.3, A1.4
Intabulare, drept de PROPRIETATE bun propriu, dobandit prin Conventie, cota actuala 1/1, cota initiala 1/1	
1) <b>PASCARU ANASTASIA</b>	
<i>OBSERVATII: pozitie transcrisa din CF 30977/Poiana Stampei, inscrisa prin incheierea nr. 12926 din 16/10/2013;</i>	

**C. Partea III. SARCINI**

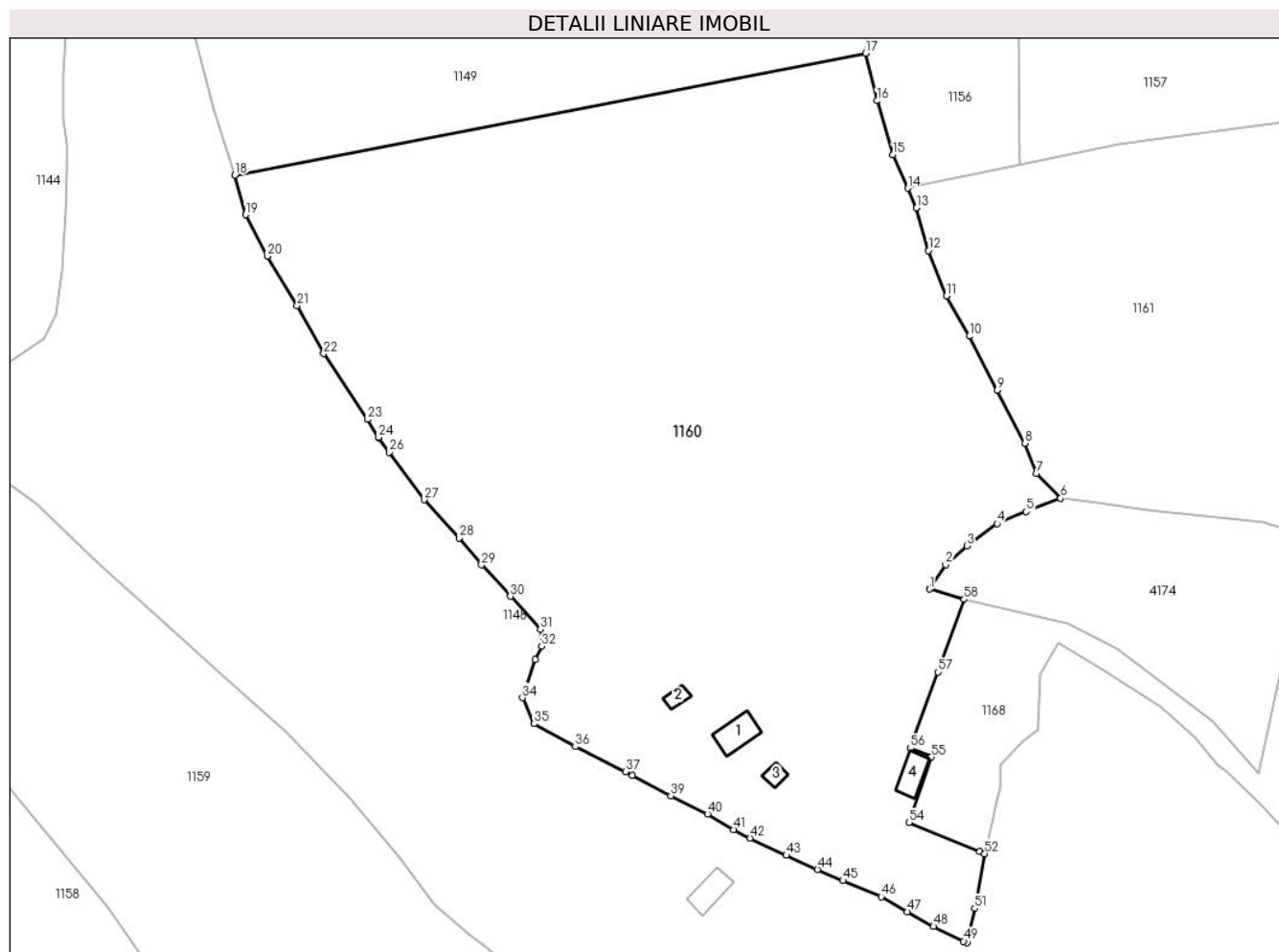
Inscrieri privind dezmembramintele dreptului de proprietate, drepturi reale de garanție și sarcini	Referințe
<b>10576 / 27/06/2023</b>	
Act Administrativ nr. 48/2023/N, din 27/06/2023 emis de BEJ NICA GABRIEL;	
C2	A1.1, A1.2, A1.3, A1.4
se notează radierea sultei înscrisă sub C.1	

## Anexa Nr. 1 La Partea I

## Teren

Nr cadastral	Suprafața (mp)*	Observații / Referințe
34525	31.352	

\* Suprafața este determinată în planul de proiecție Stereo 70.



## Date referitoare la teren

Crt	Categorie folosință	Intravilan	Suprafața (mp)	Tarla	Parcelă	Nr. topo	Observații / Referințe
1	curți construcții	DA	755	-	-	-	Imprejmuț cu gard din lemn pe laturile din exterior.
2	faneata	DA	9.155	-	-	-	Imprejmuț cu gard din lemn pe laturile din exterior.
3	faneata	NU	21.027	-	-	-	Imprejmuț cu gard din lemn pe laturile din exterior.
4	faneata	NU	394	-	-	-	
5	faneata	NU	20	-	-	-	

## Date referitoare la construcții

Crt	Număr	Destinație construcție	Supraf. (mp)	Situație juridică	Observații / Referințe
A1.1	34525-C1	construcții de locuințe	87	Cu acte	Nr. niveluri:1; S. construita la sol:87 mp; S. construita desfasurata:87 mp; CASA EDIFICATA IN ANUL 1945 DIN LEMN FARA LIFT SI FARA CPE
A1.2	34525-C2	construcții anexa	27	Cu acte	Nr. niveluri:1; S. construita la sol:27 mp; S. construita desfasurata:27 mp; COLIBA EDIFICATA IN ANUL 1945 DIN LEMN FARA LIFT SI FARA CPE
A1.3	34525-C3	construcții anexa	27	Cu acte	Nr. niveluri:1; S. construita la sol:27 mp; S. construita desfasurata:27 mp; BUCATARIE DE VARA EDIFICATA IN ANUL 1945 DIN LEMN FARA LIFT SI FARA CPE

Crt	Număr	Destinație construcție	Supraf. (mp)	Situație juridică	Observații / Referințe
A1.4	34525-C4	construcții anexa	70	Cu acte	Nr. niveluri:1; S. construita la sol:70 mp; S. construita desfasurata:70 mp; GRAJD EDIFICAT IN ANUL 1935 DIN LEMN FARA LIFT SI FARA CPE

## Lungime Segmente

1) Valorile lungimilor segmentelor sunt obținute din proiecție în plan.

Punct început	X / Y	Punct sfârșit	X / Y	Lungime segment	Punct început	X / Y	Punct sfârșit	X / Y	Lungime segment	Punct început	X / Y	Punct sfârșit	X / Y	Lungime segment
1	507.797,769 641.454,544	2	507.802,27 641.461,39	8.193	2	507.802,27 641.461,39	3	507.808,171 641.466,7	7.938	3	507.808,171 641.466,7	4	507.816,727 641.472,896	10.564
4	507.816,727 641.472,896	5	507.824,84 641.476,289	8.794	5	507.824,84 641.476,289	6	507.834,508 641.480,057	10.376	6	507.834,508 641.480,057	7	507.827,732 641.486,964	9.676
7	507.827,732 641.486,964	8	507.824,551 641.495,513	9.122	8	507.824,551 641.495,513	9	507.816,794 641.510,345	16.738	9	507.816,794 641.510,345	10	507.808,855 641.525,541	17.145
10	507.808,855 641.525,541	11	507.802,427 641.536,788	12.954	11	507.802,427 641.536,788	12	507.797,445 641.549,594	13.741	12	507.797,445 641.549,594	13	507.794,065 641.561,561	12.435
13	507.794,065 641.561,561	14	507.791,617 641.567,089	6.046	14	507.791,617 641.567,089	15	507.787,467 641.576,46	10.249	15	507.787,467 641.576,46	16	507.782,96 641.591,627	15.822
16	507.782,96 641.591,627	17	507.779,74 641.604,958	13.714	17	507.779,74 641.604,958	18	507.602,59 641.570,762	180.42	18	507.602,59 641.570,762	19	507.605,655 641.559,642	11.535
19	507.605,655 641.559,642	20	507.611,666 641.547,972	13.127	20	507.611,666 641.547,972	21	507.620,06 641.534,088	16.224	21	507.620,06 641.534,088	22	507.627,566 641.520,654	15.389
22	507.627,566 641.520,654	23	507.639,873 641.502,19	22.19	23	507.639,873 641.502,19	24	507.642,977 641.497,141	5.927	24	507.642,977 641.497,141	25	507.643,134 641.496,922	0.269
25	507.643,134 641.496,922	26	507.645,964 641.492,992	4.843	26	507.645,964 641.492,992	27	507.655,853 641.479,636	16.619	27	507.655,853 641.479,636	28	507.665,549 641.468,876	14.484
28	507.665,549 641.468,876	29	507.671,89 641.461,355	9.837	29	507.671,89 641.461,355	30	507.679,986 641.452,505	11.994	30	507.679,986 641.452,505	31	507.688,446 641.443,19	12.583
31	507.688,446 641.443,19	32	507.688,755 641.438,504	4.696	32	507.688,755 641.438,504	33	507.686,95 641.434,735	4.179	33	507.686,95 641.434,735	34	507.683,327 641.424,054	11.279
34	507.683,327 641.424,054	35	507.686,692 641.416,801	7.996	35	507.686,692 641.416,801	36	507.698,26 641.410,296	13.272	36	507.698,26 641.410,296	37	507.712,317 641.403,281	15.71
37	507.712,317 641.403,281	38	507.714,239 641.402,268	2.173	38	507.714,239 641.402,268	39	507.725,093 641.396,55	12.268	39	507.725,093 641.396,55	40	507.735,384 641.391,42	11.499
40	507.735,384 641.391,42	41	507.742,75 641.387,049	8.565	41	507.742,75 641.387,049	42	507.747,298 641.384,699	5.119	42	507.747,298 641.384,699	43	507.757,5 641.379,818	11.31
43	507.757,5 641.379,818	44	507.766,27 641.375,856	9.623	44	507.766,27 641.375,856	45	507.773,412 641.372,724	7.799	45	507.773,412 641.372,724	46	507.784,125 641.368,158	11.645
46	507.784,125 641.368,158	47	507.791,396 641.363,962	8.395	47	507.791,396 641.363,962	48	507.798,804 641.359,862	8.467	48	507.798,804 641.359,862	49	507.807,292 641.355,717	9.446
49	507.807,292 641.355,717	50	507.808,209 641.355,269	1.021	50	507.808,209 641.355,269	51	507.810,446 641.364,922	9.909	51	507.810,446 641.364,922	52	507.813,228 641.380,271	15.599
52	507.813,228 641.380,271	53	507.811,889 641.380,824	1.449	53	507.811,889 641.380,824	54	507.791,967 641.389,04	21.55	54	507.791,967 641.389,04	55	507.798,308 641.407,429	19.452
55	507.798,308 641.407,429	56	507.792,377 641.409,891	6.422	56	507.792,377 641.409,891	57	507.800,084 641.431,266	22.722	57	507.800,084 641.431,266	58	507.807,433 641.451,647	21.665
58	507.807,433 641.451,647	1	507.797,769 641.454,544	10.089										

\*\* Lungimile segmentelor sunt determinate în planul de proiecție Stereo 70 și sunt rotunjite la 1 milimetru.

\*\*\* Distanța dintre puncte este formată din segmente cumulate ce sunt mai mici decât valoarea 1 milimetru.



**DATE DESPRE IMOBILUL NR. 1161**

Oficiul de Cadastru și Publicitate Imobiliară SUCEAVA  
Biroul de Cadastru și Publicitate Imobiliară Vatra Dornei

**A. Partea I. Descrierea imobilului**

TEREN Extravilan

Adresa: Jud. Suceava

Nr. Crt	Nr cadastral Nr. topografic	Suprafața* (mp)	Observații / Referințe
A1	32882	13.585	Sector cadastral:37 Teren neimprejmuit;

**B. Partea II. Proprietari și acte**

Inscrieri privitoare la dreptul de proprietate și alte drepturi reale		Referințe
<b>14628 / 28/09/2018</b>		
Act Administrativ nr. plan de amplasament și delimitare, din 06/09/2018 emis de PFA Irimescu Gheorghe Gabriel;		
B2	se notează actualizarea informațiilor cadastrale ale imobilului	A1
<b>787 / 20/01/2020</b>		
Act Notarial nr. 117, din 17/01/2020 emis de REY OLTICA-VERONICA;		
B3	Intabulare, drept de PROPRIETATE, bun comun în devălmășie, dobandit prin Conventie, cota actuala 1/1, cota initiala 1/1	A1
	1) ISOPEL VIOREL-PAUL 2) ISOPEL RAMONA-MIHAELA	

**C. Partea III. SARCINI .**

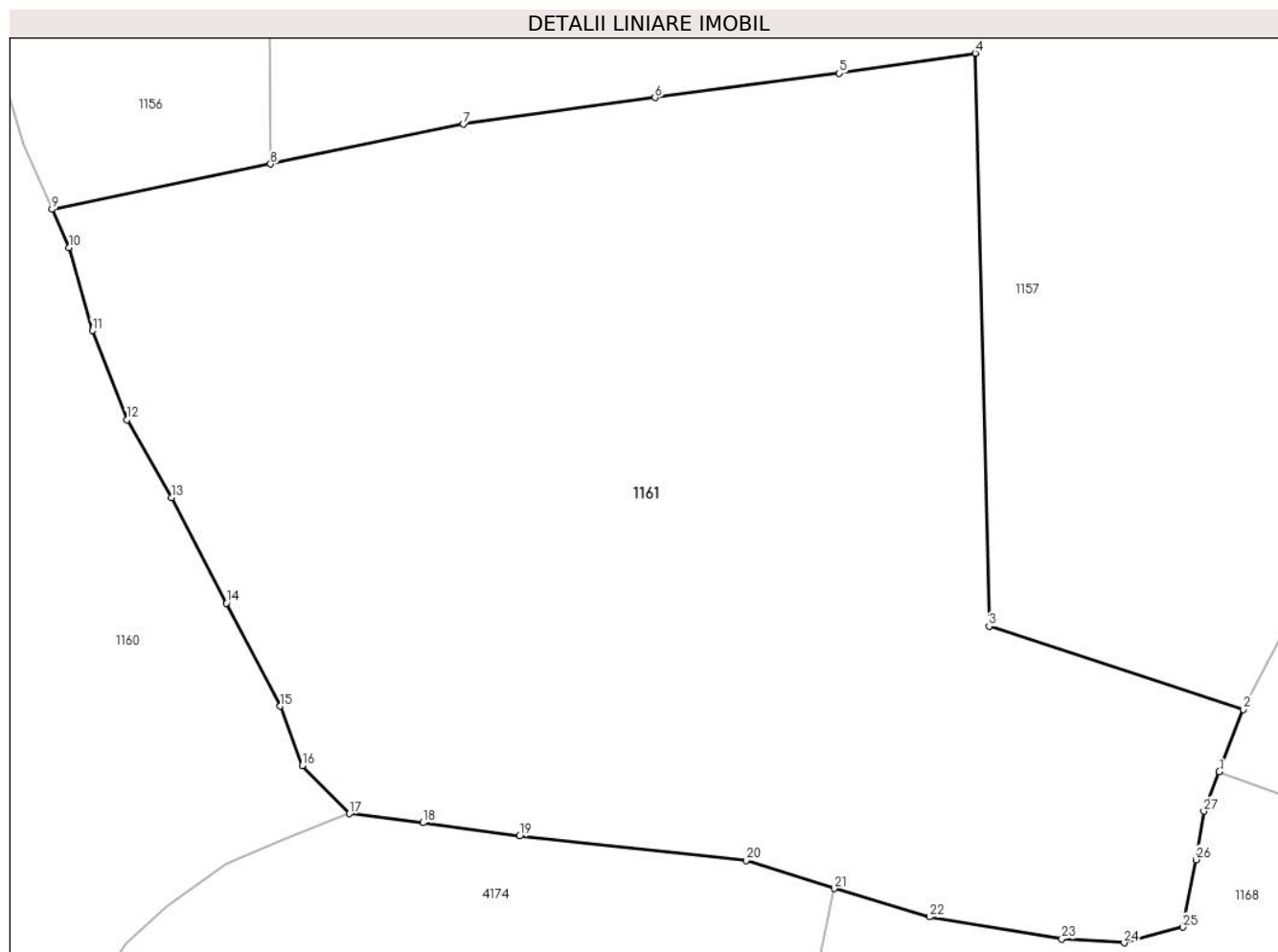
Inscrieri privind dezmembramintele dreptului de proprietate, drepturi reale de garanție și sarcini	Referințe
NU SUNT	

## Anexa Nr. 1 La Partea I

## Teren

Nr cadastral	Suprafața (mp)*	Observații / Referințe
32882	13.585	

\* Suprafața este determinată în planul de proiecție Stereo 70.



## Date referitoare la teren

Crt	Categorie folosință	Intravilan	Suprafața (mp)	Tarla	Parcelă	Nr. topo	Observații / Referințe
1	faneata	NU	13.585	-	-	-	

## Lungime Segmente

1) Valorile lungimilor segmentelor sunt obținute din proiecție în plan.

Punct început	X / Y	Punct sfârșit	X / Y	Lungime segment (** (m)
1	507.959,876 641.486,114	2	507.963,368 641.495,028	9.574
3	507.926,699 641.507,019	4	507.924,732 641.589,561	82.565
5	507.905,107 641.586,686	6	507.878,57 641.583,177	26.768
7	507.850,929 641.579,328	8	507.823,131 641.573,592	28.384
9	507.791,617 641.567,089	10	507.794,065 641.561,561	6.046

Punct început	X / Y	Punct sfârșit	X / Y	Lungime segment (** (m)
2	507.963,368 641.495,028	3	507.926,699 641.507,019	38.58
4	507.924,732 641.589,561	5	507.905,107 641.586,686	19.834
6	507.878,57 641.583,177	7	507.850,929 641.579,328	27.908
8	507.823,131 641.573,592	9	507.791,617 641.567,089	32.178
10	507.794,065 641.561,561	11	507.797,445 641.549,594	12.435



Punct început	X / Y	Punct sfârșit	X / Y	Lungime segment (** (m)
11	507.797,445 641.549,594	12	507.802,427 641.536,788	13.741
13	507.808,855 641.525,541	14	507.816,794 641.510,345	17.145
15	507.824,551 641.495,513	16	507.827,732 641.486,964	9.122
17	507.834,508 641.480,057	18	507.845,116 641.478,749	10.688
19	507.859,036 641.476,817	20	507.891,674 641.473,327	32.824
21	507.904,364 641.469,251	22	507.918,085 641.465,169	14.315
23	507.937,194 641.461,977	24	507.946,172 641.461,45	8.993
25	507.954,596 641.463,699	26	507.956,556 641.473,412	9.909
27	507.957,635 641.480,396	1	507.959,876 641.486,114	6.141

Punct început	X / Y	Punct sfârșit	X / Y	Lungime segment (** (m)
12	507.802,427 641.536,788	13	507.808,855 641.525,541	12.954
14	507.816,794 641.510,345	15	507.824,551 641.495,513	16.738
16	507.827,732 641.486,964	17	507.834,508 641.480,057	9.676
18	507.845,116 641.478,749	19	507.859,036 641.476,817	14.053
20	507.891,674 641.473,327	21	507.904,364 641.469,251	13.329
22	507.918,085 641.465,169	23	507.937,194 641.461,977	19.374
24	507.946,172 641.461,45	25	507.954,596 641.463,699	8.719
26	507.956,556 641.473,412	27	507.957,635 641.480,396	7.067

\*\* Lungimile segmentelor sunt determinate în planul de proiecție Stereo 70 și sunt rotunjite la 1 milimetru.

\*\*\* Distanța dintre puncte este formată din segmente cumulate ce sunt mai mici decât valoarea 1 milimetru.



**DATE DESPRE IMOBILUL NR. 1162**

Oficiul de Cadastru și Publicitate Imobiliară SUCEAVA  
Biroul de Cadastru și Publicitate Imobiliară Vatra Dornei

**A. Partea I. Descrierea imobilului**

TEREN Extravilan

Adresa: Jud. Suceava

Nr. Crt	Nr cadastral Nr. topografic	Suprafața* (mp)	Observații / Referințe
A1	30974	17.000	Sector cadastral:37 Teren neimprejmuit;

**B. Partea II. Proprietari și acte**

Inscrieri privitoare la dreptul de proprietate și alte drepturi reale		Referințe
<b>12921 / 16/10/2013</b>		
Act Notarial nr. 791, din 16/10/2013 emis de Paziuc Camelia;		
B1	Se infiinteaza cartea funciara 30974 a imobilului cu numarul cadastral 30974/Poiana Stampei, rezultat din dezmembrarea imobilului cu numarul cadastral 30913 inscris in cartea funciara 3029 a com. cad. Dorna Candrenilor (identificator electronic 30913);	A1
<b>12924 / 16/10/2013</b>		
Act Notarial nr. 792, din 16/10/2013 emis de Paziuc Camelia;		
B5	Intabulare, drept de PROPRIETATE bun propriu, dobandit prin Conventie, cota actuala 1/1, cota initiala 1/1 1) CHIFORESCU IUSTINA	A1

**C. Partea III. SARCINI .**

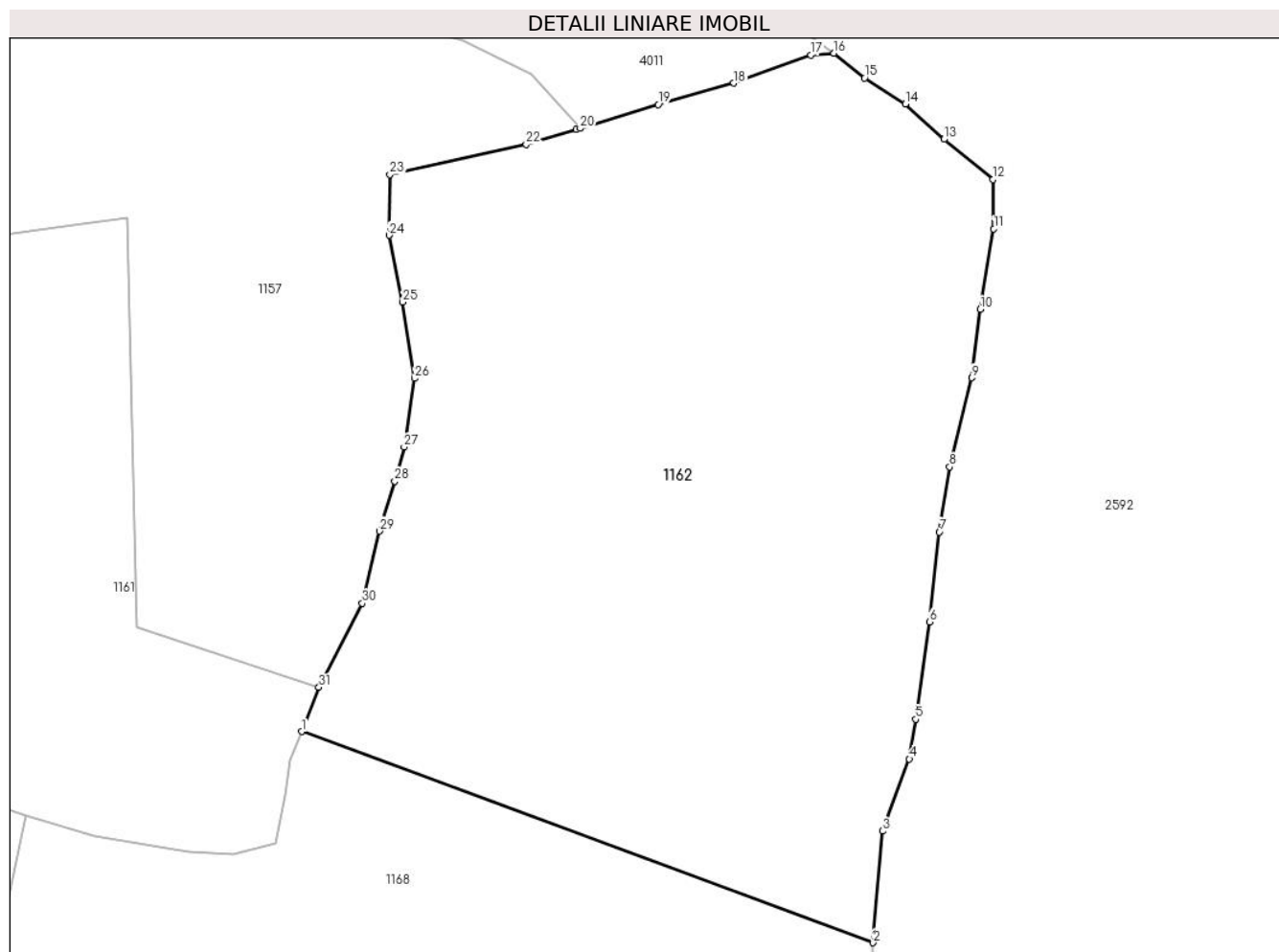
Inscrieri privind dezmembramintele dreptului de proprietate, drepturi reale de garanție și sarcini	Referințe
NU SUNT	

## Anexa Nr. 1 La Partea I

## Teren

Nr cadastral	Suprafața (mp)*	Observații / Referințe
30974	17.000	

\* Suprafața este determinată în planul de proiecție Stereo 70.



## Date referitoare la teren

Crt	Categorie folosință	Intravilan	Suprafața (mp)	Tarla	Parcelă	Nr. topo	Observații / Referințe
1	faneata	NU	17.000	-	-	-	TEREN DELIMITAT PARTIAL CU GARD

## Lungime Segmente

1) Valorile lungimilor segmentelor sunt obținute din proiecție în plan.

Punct început	X / Y	Punct sfârșit	X / Y	Lungime segment (** (m)
1	507.959,876 641.486,114	2	508.074,952 641.443,623	122.67
3	508.076,827 641.466,081	4	508.082,242 641.480,582	15.479
5	508.083,52 641.488,591	6	508.086,264 641.508,17	19.77
7	508.088,268 641.526,257	8	508.090,351 641.539,358	13.266
9	508.094,842 641.557,283	10	508.096,507 641.571,05	13.867

Punct început	X / Y	Punct sfârșit	X / Y	Lungime segment (** (m)
2	508.074,952 641.443,623	3	508.076,827 641.466,081	22.536
4	508.082,242 641.480,582	5	508.083,52 641.488,591	8.11
6	508.086,264 641.508,17	7	508.088,268 641.526,257	18.198
8	508.090,351 641.539,358	9	508.094,842 641.557,283	18.479
10	508.096,507 641.571,05	11	508.099,227 641.587,256	16.433

Punct început	X / Y	Punct sfârșit	X / Y	Lungime segment (** (m)
11	508.099,227 641.587,256	12	508.099,075 641.597,19	9.935
13	508.089,197 641.605,281	14	508.081,462 641.612,388	10.504
15	508.073,225 641.617,633	16	508.067,065 641.622,591	7.907
17	508.062,415 641.622,215	18	508.046,915 641.616,588	16.49
19	508.031,708 641.612,256	20	508.015,988 641.607,475	16.431
21	508.015,223 641.607,242	22	508.005,088 641.604,282	10.558
23	507.977,649 641.598,185	24	507.977,493 641.585,96	12.226
25	507.980,242 641.572,551	26	507.982,629 641.557,168	15.567
27	507.980,538 641.543,356	28	507.978,653 641.536,492	7.118
29	507.975,527 641.526,449	30	507.972,069 641.511,948	14.908
31	507.963,368 641.495,028	1	507.959,876 641.486,114	9.574

Punct început	X / Y	Punct sfârșit	X / Y	Lungime segment (** (m)
12	508.099,075 641.597,19	13	508.089,197 641.605,281	12.769
14	508.081,462 641.612,388	15	508.073,225 641.617,633	9.765
16	508.067,065 641.622,591	17	508.062,415 641.622,215	4.665
18	508.046,915 641.616,588	19	508.031,708 641.612,256	15.812
20	508.015,988 641.607,475	21	508.015,223 641.607,242	0.8
22	508.005,088 641.604,282	23	507.977,649 641.598,185	28.108
24	507.977,493 641.585,96	25	507.980,242 641.572,551	13.688
26	507.982,629 641.557,168	27	507.980,538 641.543,356	13.969
28	507.978,653 641.536,492	29	507.975,527 641.526,449	10.518
30	507.972,069 641.511,948	31	507.963,368 641.495,028	19.026

\*\* Lungimile segmentelor sunt determinate în planul de proiecție Stereo 70 și sunt rotunjite la 1 milimetru.

\*\*\* Distanța dintre puncte este formată din segmente cumulate ce sunt mai mici decât valoarea 1 milimetru.



**DATE DESPRE IMOBILUL NR. 1163**

Oficiul de Cadastru și Publicitate Imobiliară SUCEAVA  
Biroul de Cadastru și Publicitate Imobiliară Vatra Dornei

**A. Partea I. Descrierea imobilului**

TEREN Extravilan

Adresa: Jud. Suceava

Nr. Crt	Nr cadastral Nr. topografic	Suprafața* (mp)	Observații / Referințe
A1	31257	Din acte: 296.465 Masurata: 110.688	Sector cadastral:37 Teren neimprejmuț; DIFERENTA SE REGASESTE LA ID 2870, 2874, 2875, 2876, 2903, 2897, 2877, 2879, 2880, 2881, 2882, 2888, 2896, 2899 DIN S38, ID 2471, 2472, 2475, 2476 DIN S36, ID 1164 DIN S37, SI ID 4062 DIN S47

**B. Partea II. Proprietari și acte**

Inscrieri privitoare la dreptul de proprietate și alte drepturi reale		Referințe
<b>4917 / 26/03/2014</b>		
Act Administrativ nr. 1357, din 27/12/2001 emis de Guvernul României (extras din inventarul bunurilor care aparțin domeniului public al Comunei Poiana Stampei- anexa 69);		
B1	Intabulare, drept de PROPRIETATE, dobandit prin Lege, cota actuala 1/1, cota initiala 1/1 1) <b>COMUNA POIANA STAMPEI</b> , CIF:5021250, - DOMENIUL PUBLIC	A1
<b>17014 / 09/12/2015</b>		
Hotarare Judecatoreasca nr. 147/A/2013, din 13/11/2013 emis de Curtea de Apel Cluj;		
B3	se notează radierea litigiului de sub B2	A1

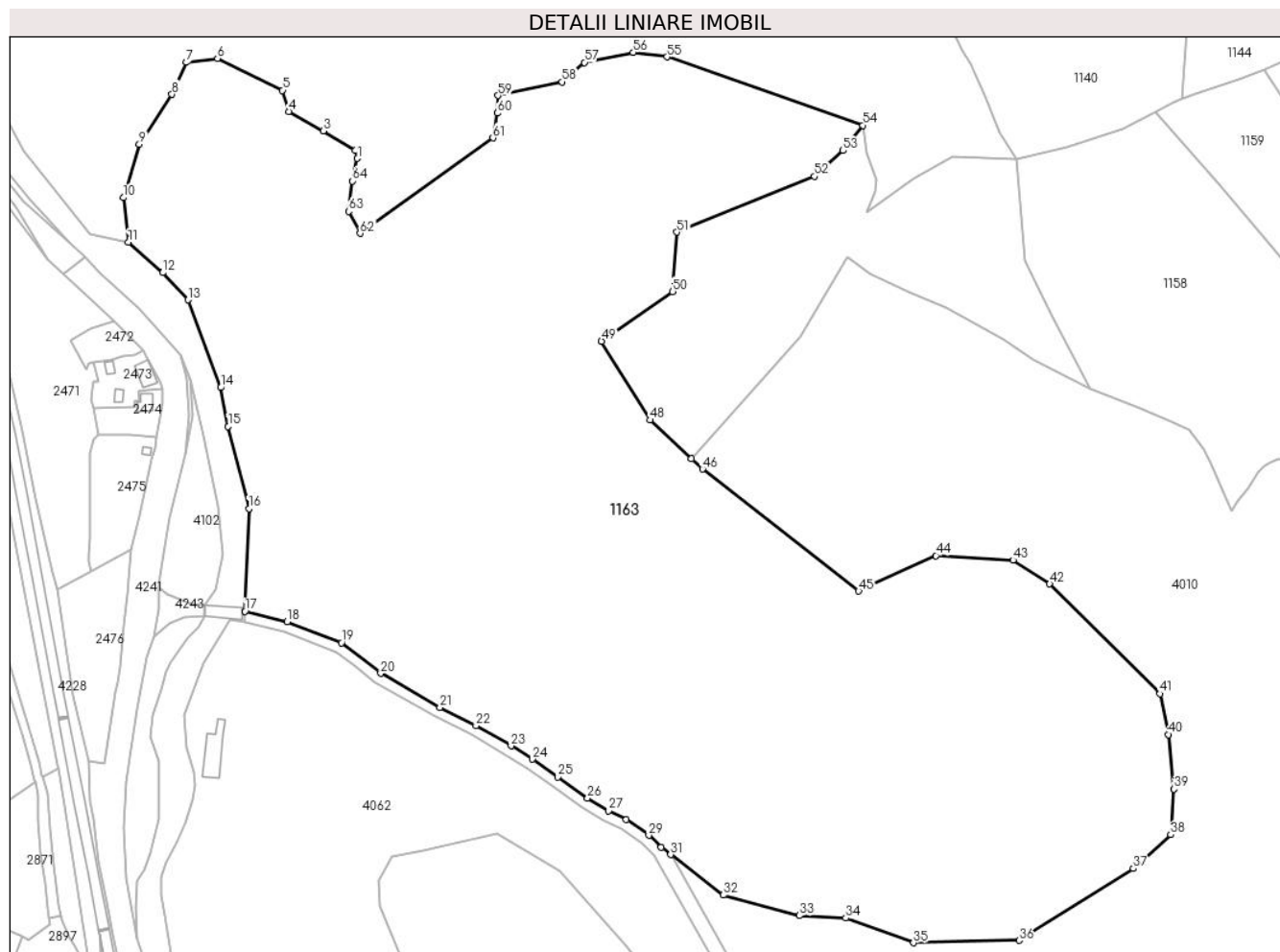
**C. Partea III. SARCINI**

Inscrieri privind dezmembramintele dreptului de proprietate, drepturi reale de garanție și sarcini		Referințe
<b>17014 / 09/12/2015</b>		
Act Administrativ nr. 112, din 06/09/2002 emis de Parohia Ortodoxă Sfânta Treime Vatra Dornei;		
C1	se notează că imobilul de sub A1 face obiectul retrocedării conform Legii 501/2002 <i>OBSERVATII: pozitie transcrisa din CF 650, înscrisă prin încheierea nr. 922/09.09.2002</i>	A1

**Anexa Nr. 1 La Partea I****Teren**

Nr cadastral	Suprafața (mp)*	Observații / Referințe
31257	Din acte: 296.465 Masurata: 110.688	DIFERENTA SE REGASESTE LA ID 2870, 2874, 2875, 2876, 2903, 2897, 2877, 2879, 2880, 2881, 2882, 2888, 2896, 2899 DIN S38, ID 2471, 2472, 2475, 2476 DIN S36, ID 1164 DIN S37, SI ID 4062 DIN S47

\* Suprafața este determinată în planul de proiecție Stereo 70.

**Date referitoare la teren**

Crt	Categorie folosință	Intravilan	Suprafața (mp)	Tarla	Parcelă	Nr. topo	Observații / Referințe
1	neproductiv	NU	110.688	-	-	-	

**Lungime Segmente**

1) Valorile lungimilor segmentelor sunt obținute din proiecție în plan.

Punct început	X / Y	Punct sfârșit	X / Y	Lungime segment	Punct început	X / Y	Punct sfârșit	X / Y	Lungime segment	Punct început	X / Y	Punct sfârșit	X / Y	Lungime segment
1	507.076,363 641.463,842	2	507.075,225 641.467,724	4.045	2	507.075,225 641.467,724	3	507.059,779 641.477,317	18.183	3	507.059,779 641.477,317	4	507.042,908 641.486,712	19.311
4	507.042,908 641.486,712	5	507.039,9 641.496,984	10.703	5	507.039,9 641.496,984	6	507.008,275 641.512,532	35.241	6	507.008,275 641.512,532	7	506.993,184 641.510,547	15.221
7	506.993,184 641.510,547	8	506.986,183 641.495,015	17.037	8	506.986,183 641.495,015	9	506.970,262 641.470,864	28.927	9	506.970,262 641.470,864	10	506.962,489 641.444,782	27.216
10	506.962,489 641.444,782	11	506.964,935 641.423,12	21.8	11	506.964,935 641.423,12	12	506.981,68 641.408,352	22.327	12	506.981,68 641.408,352	13	506.994,038 641.395,119	18.106



Punct început	X / Y	Punct sfârșit	X / Y	Lungime segment	Punct început	X / Y	Punct sfârșit	X / Y	Lungime segment	Punct început	X / Y	Punct sfârșit	X / Y	Lungime segment
13	506.994,038 641.395,119	14	507.009,923 641.352,481	45.501	14	507.009,923 641.352,481	15	507.013,518 641.333,546	19.273	15	507.013,518 641.333,546	16	507.023,547 641.293,594	41.192
16	507.023,547 641.293,594	17	507.021,654 641.243,666	49.964	17	507.021,654 641.243,666	18	507.042,138 641.238,583	21.105	18	507.042,138 641.238,583	19	507.068,544 641.228,396	28.303
19	507.068,544 641.228,396	20	507.087,695 641.213,532	24.243	20	507.087,695 641.213,532	21	507.116,442 641.196,943	33.19	21	507.116,442 641.196,943	22	507.133,983 641.188,055	19.664
22	507.133,983 641.188,055	23	507.151,06 641.178,278	19.678	23	507.151,06 641.178,278	24	507.161,432 641.171,822	12.217	24	507.161,432 641.171,822	25	507.173,784 641.163,177	15.077
25	507.173,784 641.163,177	26	507.188,184 641.152,803	17.748	26	507.188,184 641.152,803	27	507.198,521 641.146,787	11.96	27	507.198,521 641.146,787	28	507.207,051 641.142,418	9.584
28	507.207,051 641.142,418	29	507.218,008 641.134,777	13.358	29	507.218,008 641.134,777	30	507.223,994 641.128,941	8.36	30	507.223,994 641.128,941	31	507.228,619 641.125,394	5.829
31	507.228,619 641.125,394	32	507.254,215 641.105,76	32.259	32	507.254,215 641.105,76	33	507.291,29 641.095,767	38.398	33	507.291,29 641.095,767	34	507.313,761 641.094,608	22.501
34	507.313,761 641.094,608	35	507.346,698 641.082,566	35.069	35	507.346,698 641.082,566	36	507.398,05 641.083,712	51.365	36	507.398,05 641.083,712	37	507.453,657 641.118,631	65.662
37	507.453,657 641.118,631	38	507.471,752 641.135,168	24.513	38	507.471,752 641.135,168	39	507.473,401 641.157,311	22.204	39	507.473,401 641.157,311	40	507.470,656 641.183,808	26.639
40	507.470,656 641.183,808	41	507.466,557 641.203,663	20.274	41	507.466,557 641.203,663	42	507.412,93 641.257,075	75.688	42	507.412,93 641.257,075	43	507.395,141 641.268,593	21.192
43	507.395,141 641.268,593	44	507.357,6 641.270,766	37.604	44	507.357,6 641.270,766	45	507.320,033 641.253,533	41.331	45	507.320,033 641.253,533	46	507.244,186 641.312,835	96.278
46	507.244,186 641.312,835	47	507.238,771 641.317,887	7.406	47	507.238,771 641.317,887	48	507.218,638 641.336,671	27.535	48	507.218,638 641.336,671	49	507.194,986 641.374,996	45.036
49	507.194,986 641.374,996	50	507.229,626 641.399,122	42.214	50	507.229,626 641.399,122	51	507.231,619 641.428,061	29.008	51	507.231,619 641.428,061	52	507.298,563 641.455,126	72.208
52	507.298,563 641.455,126	53	507.312,41 641.467,646	18.668	53	507.312,41 641.467,646	54	507.322,171 641.479,961	15.714	54	507.322,171 641.479,961	55	507.226,855 641.513,244	100.96
55	507.226,855 641.513,244	56	507.210,394 641.515,438	16.607	56	507.210,394 641.515,438	57	507.186,808 641.510,509	24.096	57	507.186,808 641.510,509	58	507.175,921 641.501,073	14.407
58	507.175,921 641.501,073	59	507.144,777 641.494,388	31.853	59	507.144,777 641.494,388	60	507.144,435 641.485,944	8.451	60	507.144,435 641.485,944	61	507.142,24 641.473,821	12.32
61	507.142,24 641.473,821	62	507.077,678 641.427,471	79.477	62	507.077,678 641.427,471	63	507.072,136 641.438,144	12.026	63	507.072,136 641.438,144	64	507.073,845 641.452,907	14.862
64	507.073,845 641.452,907	1	507.076,363 641.463,842	11.221										

\*\* Lungimile segmentelor sunt determinate în planul de proiecție Stereo 70 și sunt rotunjite la 1 milimetru.

\*\*\* Distanța dintre puncte este formată din segmente cumulate ce sunt mai mici decât valoarea 1 milimetru.



**DATE DESPRE IMOBILUL NR. 1164**

Oficiul de Cadastru și Publicitate Imobiliară SUCEAVA  
Biroul de Cadastru și Publicitate Imobiliară Vatra Dornei

**A. Partea I. Descrierea imobilului**

TEREN Extravilan

Adresa: Jud. Suceava

Nr. Crt	Nr cadastral Nr. topografic	Suprafața* (mp)	Observații / Referințe
A1		Din acte: 296.465 Masurata: 15.230	Sector cadastral:37 Teren neimprejmuit; DIFERENTA SE REGASESTE LA ID 2870, 2874, 2875, 2876, 2903, 2897, 2877, 2879, 2880, 2881, 2882, 2888, 2896, 2899 DIN S38, ID 2471, 2472, 2475, 2476 DIN S36, ID 1163 DIN S37, SI ID 4062 DIN S47

**B. Partea II. Proprietari și acte**

Inscrieri privitoare la dreptul de proprietate și alte drepturi reale		Referințe
/		
Act Normativ nr. 1357, din 27/12/2001 emis de GUVERNUL ROMANIEI;		
B1	Intabulare, drept de PROPRIETATE, dobandit prin Lege, cota actuala 1/1, cota initiala 1/1 1) COMUNA POIANA STAMPEI, CIF:5021250, - DOMENIUL PUBLIC	A1

**C. Partea III. SARCINI .**

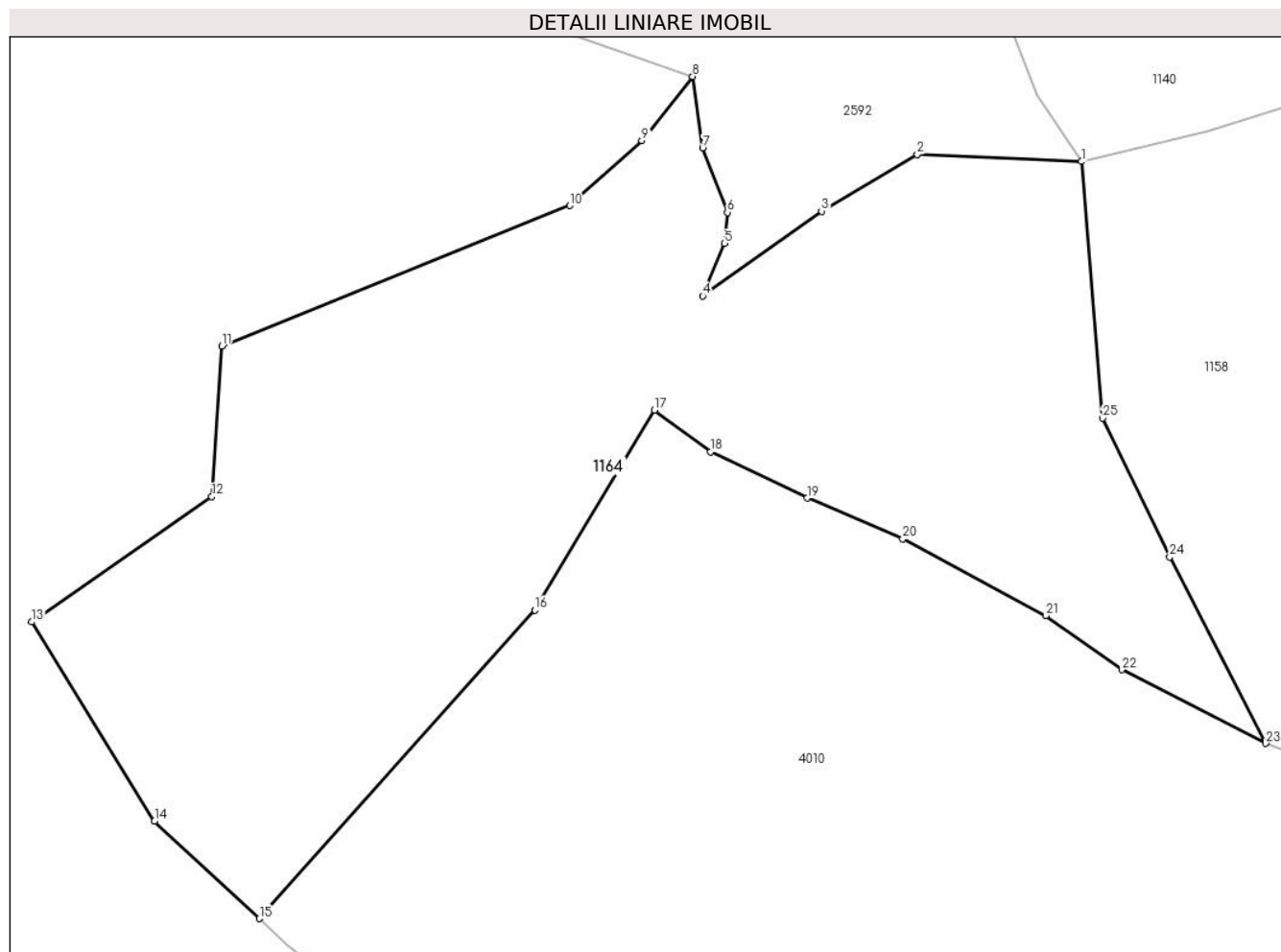
Inscrieri privind dezmembramintele dreptului de proprietate, drepturi reale de garanție și sarcini	Referințe
NU SUNT	

## Anexa Nr. 1 La Partea I

## Teren

Nr cadastral	Suprafața (mp)*	Observații / Referințe
	Din acte: 296.465 Masurata: 15.230	DIFERENTA SE REGASESTE LA ID 2870, 2874, 2875, 2876, 2903, 2897, 2877, 2879, 2880, 2881, 2882, 2888, 2896, 2899 DIN S38, ID 2471, 2472, 2475, 2476 DIN S36, ID 1163 DIN S37, SI ID 4062 DIN S47

\* Suprafața este determinată în planul de proiecție Stereo 70.



## Date referitoare la teren

Crt	Categorie folosință	Intra vilan	Suprafața (mp)	Tarla	Parcelă	Nr. topo	Observații / Referințe
1	neproductiv	NU	15.230	-	-	-	

## Lungime Segmente

1) Valorile lungimilor segmentelor sunt obținute din proiecție în plan.

Punct început	X / Y	Punct sfârșit	X / Y	Lungime segment (** (m)
1	507.397,036 641.463,59	2	507.365,424 641.464,932	31.64
3	507.347,009 641.454,031	4	507.324,149 641.437,732	28.076
5	507.328,366 641.447,839	6	507.328,895 641.453,793	5.977
7	507.324,133 641.466,228	8	507.322,171 641.479,961	13.872

Punct început	X / Y	Punct sfârșit	X / Y	Lungime segment (** (m)
2	507.365,424 641.464,932	3	507.347,009 641.454,031	21.4
4	507.324,149 641.437,732	5	507.328,366 641.447,839	10.951
6	507.328,895 641.453,793	7	507.324,133 641.466,228	13.316
8	507.322,171 641.479,961	9	507.312,41 641.467,646	15.714

Punct început	X / Y	Punct sfârșit	X / Y	Lungime segment (** (m)
9	507.312,41 641.467,646	10	507.298,563 641.455,126	18.668
11	507.231,619 641.428,061	12	507.229,626 641.399,122	29.008
13	507.194,986 641.374,996	14	507.218,638 641.336,671	45.036
15	507.238,771 641.317,887	16	507.291,775 641.377,279	79.604
17	507.314,835 641.415,719	18	507.325,609 641.407,718	13.42
19	507.344,236 641.398,828	20	507.362,651 641.390,996	20.011
21	507.390,168 641.376,179	22	507.404,773 641.365,808	17.913
23	507.432,501 641.351,626	24	507.414,0 641.387,492	40.357
25	507.401,075 641.414,205	1	507.397,036 641.463,59	49.55

Punct început	X / Y	Punct sfârșit	X / Y	Lungime segment (** (m)
10	507.298,563 641.455,126	11	507.231,619 641.428,061	72.208
12	507.229,626 641.399,122	13	507.194,986 641.374,996	42.214
14	507.218,638 641.336,671	15	507.238,771 641.317,887	27.535
16	507.291,775 641.377,279	17	507.314,835 641.415,719	44.826
18	507.325,609 641.407,718	19	507.344,236 641.398,828	20.64
20	507.362,651 641.390,996	21	507.390,168 641.376,179	31.253
22	507.404,773 641.365,808	23	507.432,501 641.351,626	31.144
24	507.414,0 641.387,492	25	507.401,075 641.414,205	29.676

\*\* Lungimile segmentelor sunt determinate în planul de proiecție Stereo 70 și sunt rotunjite la 1 milimetru.

\*\*\* Distanța dintre puncte este formată din segmente cumulate ce sunt mai mici decât valoarea 1 milimetru.



**DATE DESPRE IMOBILUL NR. 1165**

Oficiul de Cadastru și Publicitate Imobiliară SUCEAVA  
Biroul de Cadastru și Publicitate Imobiliară Vatra Dornei

**A. Partea I. Descrierea imobilului**

TEREN Extravilan

Adresa: Jud. Suceava

Nr. Crt	Nr cadastral Nr. topografic	Suprafața* (mp)	Observații / Referințe
A1	30707	11.703	Sector cadastral:37 Teren neimprejmuit;

**B. Partea II. Proprietari și acte**

Inscrieri privitoare la dreptul de proprietate și alte drepturi reale		Referințe
<b>1415 / 05/02/2013</b>		
Act Administrativ nr. 112, din 06/09/2002 emis de Arhiepiscopia Sucevei și Rădăuților;		
B1	se notează că imobilul din fila A face obiectul retrocedării conform Legii nr. 501/2002 <i>OBSERVAȚII: poziție transcrisă din CF hârtie 2094 a com. cad. Dorna Candrenilor, înscrisă prin încheierea nr. 922/06.09.2002</i>	A1
Act Administrativ nr. 3631, din 12/04/2001 emis de Tribunalul Suceava;		
B2	se notează cererea nr. 3631/12.04.2001 înregistrată la Tribunalul Suceava și proces pe rolul Curții de Apel Galați având ca obiect 'revendicare' în care s-a pronunțat sentința civilă nr. 269/A/04.03.2004 <i>OBSERVAȚII: poziție transcrisă din CF hârtie 2094 a com. cad. Dorna Candrenilor, înscrisă prin încheierea nr. 475/19.04.2004</i>	A1
Hotarare Judecatoreasca nr. 274, din 14/03/2012 emis de Judecătoria Vatra Dornei;		
B4	Intabulare, drept de PROPRIETATE mod dobândire cumpărare, dobândit prin Hotarare Judecatoreasca, cota actuala 1/1, cota initiala 1/1 1) <b>CANDREA ATANASIE</b>	A1
<b>2852 / 08/03/2013</b>		
Act Administrativ nr. REEXAMINARE, din 08/03/2013 emis de FONDUL BISERICESC ORTODOX ROMÂN AL BUCOVINEI;		
B5	se notează respingerea cererii de reexaminare a încheierii nr. 1415/05.02.2013	A1

**C. Partea III. SARCINI .**

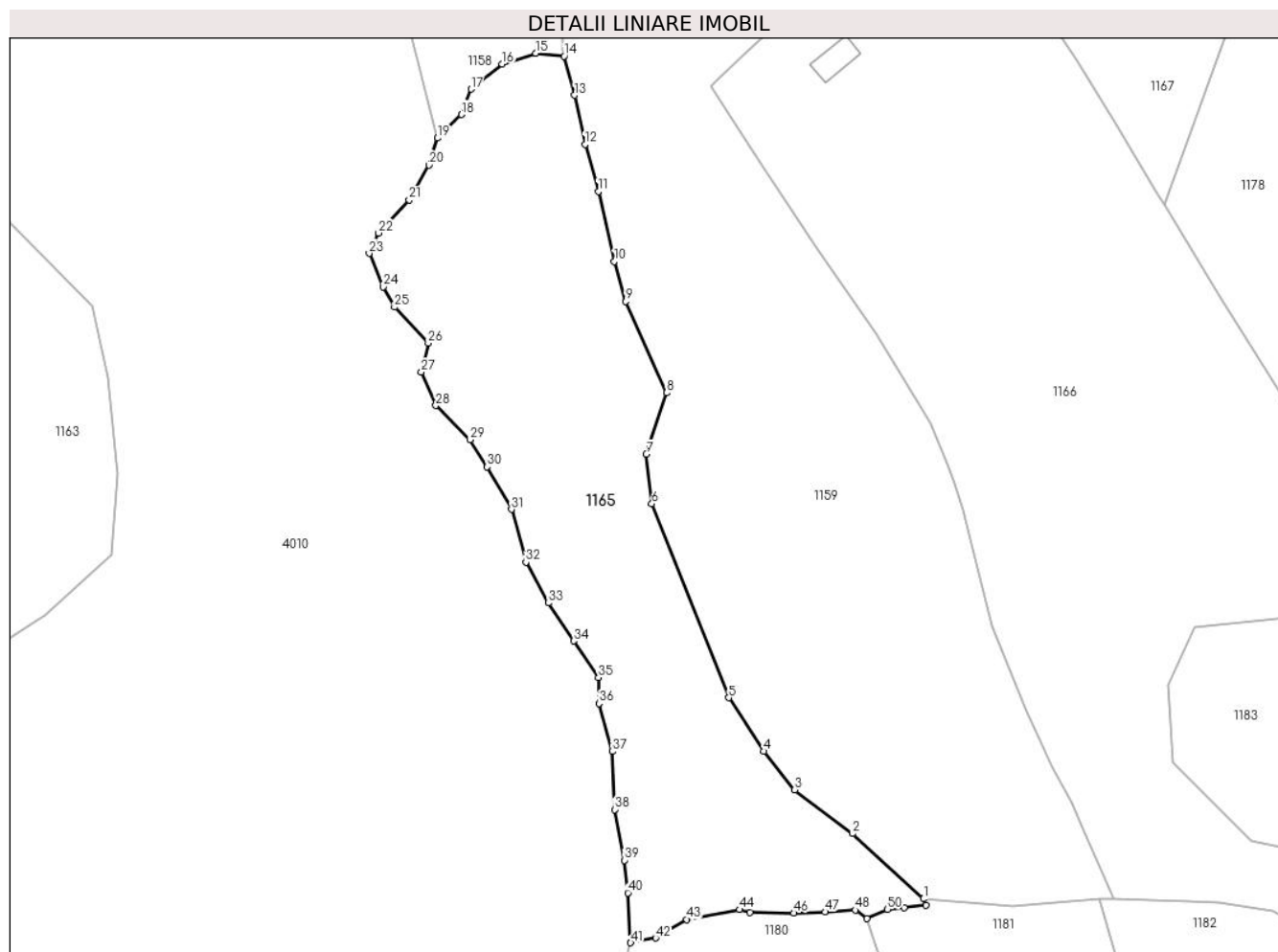
Inscrieri privind dezmembramentele dreptului de proprietate, drepturi reale de garanție și sarcini	Referințe
NU SUNT	

## Anexa Nr. 1 La Partea I

## Teren

Nr cadastral	Suprafața (mp)*	Observații / Referințe
30707	11.703	

\* Suprafața este determinată în planul de proiecție Stereo 70.



## Date referitoare la teren

Crt	Categorie folosință	Intravilan	Suprafața (mp)	Tarla	Parcelă	Nr. topo	Observații / Referințe
1	pașune	NU	11.703	-	-	-	delimitat partial cu gard

## Lungime Segmente

1) Valorile lungimilor segmentelor sunt obținute din proiecție în plan.

Punct început	X / Y	Punct sfârșit	X / Y	Lungime segment
1	507.694,682 641.040,834	2	507.675,226 641.058,744	26.44 4
4	507.650,871 641.081,323	5	507.641,239 641.096,018	17.57
7	507.618,612 641.162,832	8	507.624,171 641.179,714	17.77 4
10	507.609,846 641.215,761	11	507.605,399 641.234,928	19.67 6
13	507.598,92 641.261,344	14	507.596,064 641.272,085	11.11 4
16	507.579,052 641.269,909	17	507.570,509 641.263,038	10.96 3
2	507.659,33 641.070,749	3	507.659,33 641.070,749	19.92
5	507.641,239 641.096,018	6	507.620,12 641.149,244	57.26 3
8	507.624,171 641.179,714	9	507.612,881 641.204,737	27.45 2
11	507.605,399 641.234,928	12	507.601,78 641.247,87	13.43 8
14	507.596,064 641.272,085	15	507.588,188 641.272,889	7.917
17	507.570,509 641.263,038	18	507.567,8 641.256,065	7.481
3	507.659,33 641.070,749	4	507.650,871 641.081,323	13.54 1
6	507.620,12 641.149,244	7	507.618,612 641.162,832	13.67 1
9	507.612,881 641.204,737	10	507.609,846 641.215,761	11.43 4
12	507.601,78 641.247,87	13	507.598,92 641.261,344	13.77 4
15	507.588,188 641.272,889	16	507.579,052 641.269,909	9.61
18	507.567,8 641.256,065	19	507.561,299 641.249,617	9.156



Punct început	X / Y	Punct sfârșit	X / Y	Lungime segment	Punct început	X / Y	Punct sfârșit	X / Y	Lungime segment	Punct început	X / Y	Punct sfârșit	X / Y	Lungime segment
19	507.561,299 641.249,617	20	507.558,954 641.242,181	7.797	20	507.558,954 641.242,181	21	507.553,474 641.232,626	11.015	21	507.553,474 641.232,626	22	507.545,1 641.223,545	12.353
22	507.545,1 641.223,545	23	507.542,514 641.217,989	6.128	23	507.542,514 641.217,989	24	507.546,35 641.208,8	9.958	24	507.546,35 641.208,8	25	507.549,426 641.203,22	6.372
25	507.549,426 641.203,22	26	507.558,692 641.193,321	13.559	26	507.558,692 641.193,321	27	507.556,826 641.185,39	8.148	27	507.556,826 641.185,39	28	507.560,782 641.176,236	9.972
28	507.560,782 641.176,236	29	507.570,177 641.166,865	13.27	29	507.570,177 641.166,865	30	507.574,913 641.159,398	8.842	30	507.574,913 641.159,398	31	507.581,555 641.147,728	13.428
31	507.581,555 641.147,728	32	507.585,52 641.133,19	15.069	32	507.585,52 641.133,19	33	507.591,681 641.122,013	12.763	33	507.591,681 641.122,013	34	507.598,685 641.111,602	12.548
34	507.598,685 641.111,602	35	507.605,482 641.101,541	12.142	35	507.605,482 641.101,541	36	507.605,633 641.094,422	7.121	36	507.605,633 641.094,422	37	507.609,319 641.081,265	13.664
37	507.609,319 641.081,265	38	507.609,87 641.065,338	15.937	38	507.609,87 641.065,338	39	507.612,588 641.051,419	14.182	39	507.612,588 641.051,419	40	507.613,541 641.042,483	8.987
40	507.613,541 641.042,483	41	507.614,316 641.028,786	13.719	41	507.614,316 641.028,786	42	507.621,205 641.030,105	7.014	42	507.621,205 641.030,105	43	507.629,719 641.035,181	9.912
43	507.629,719 641.035,181	44	507.644,178 641.037,873	14.707	44	507.644,178 641.037,873	45	507.647,035 641.037,068	2.968	45	507.647,035 641.037,068	46	507.659,157 641.036,936	12.123
46	507.659,157 641.036,936	47	507.667,686 641.037,274	8.536	47	507.667,686 641.037,274	48	507.676,042 641.037,768	8.371	48	507.676,042 641.037,768	49	507.679,196 641.035,492	3.889
49	507.679,196 641.035,492	50	507.684,838 641.037,901	6.135	50	507.684,838 641.037,901	51	507.689,389 641.038,45	4.584	51	507.689,389 641.038,45	52	507.695,435 641.039,065	6.077
52	507.695,435 641.039,065	1	507.694,682 641.040,834	1.923										

\*\* Lungimile segmentelor sunt determinate în planul de proiecție Stereo 70 și sunt rotunjite la 1 milimetru.

\*\*\* Distanța dintre puncte este formată din segmente cumulate ce sunt mai mici decât valoarea 1 milimetru.



**DATE DESPRE IMOBILUL NR. 1166**

Oficiul de Cadastru și Publicitate Imobiliară SUCEAVA  
Biroul de Cadastru și Publicitate Imobiliară Vatra Dornei

**A. Partea I. Descrierea imobilului**

TEREN Necunoscut

Adresa: Loc. Dornisoara, Str Dealu Praj, Nr. 7, Jud. Suceava

Nr. Crt	Nr cadastral Nr. topografic	Suprafața* (mp)	Observații / Referințe
A1	33333	Din acte: 26.994 Masurata: 27.970	Sector cadastral:37 Teren imprejmuit;

**Construcții**

Crt	Nr cadastral Nr. topografic	Adresa	Observații / Referințe
A1.1	33333-C1	Loc. Dornisoara, Str Dealu Praj, Nr. 7, Jud. Suceava	Nr. niveluri:1; S. construita la sol:81 mp; S. construita desfasurata:81 mp; Grajd

**B. Partea II. Proprietari și acte**

Inscrieri privitoare la dreptul de proprietate și alte drepturi reale		Referințe
<b>18592 / 27/11/2019</b>		
Act Notarial nr. 1285, din 26/11/2019 emis de REY OLTICA-VERONICA;		
B2	Intabulare, drept de PROPRIETATE, bun propriu, dobandit prin Conventie, cota actuala 1/1, cota initiala 1/1 1) HOJBOTĂ CONSTANTIN-ALEXANDRU	A1
<b>7408 / 13/05/2021</b>		
Act Administrativ nr. 4004, din 12/05/2021 emis de Comuna Poiana Stampei (Certificat fiscal ; act administrativ nr 3949 din 11.05.2021, emis de Comuna Poiana Stampei);		
B3	Intabulare, drept de PROPRIETATE, dobandit prin Construire, cota actuala 1/1, cota initiala 1/1 1) HOJBOTĂ CONSTANTIN-ALEXANDRU	A1.1
B4	se notează evidențierea construcției C1	A1.1
Act Administrativ nr. Plan de amplasament și delimitare, din 10/05/2021 emis de PFA Irimescu Gheorghe Gabriel (Plan);		
B5	se notează actualizarea informațiilor tehnice	A1

**C. Partea III. SARCINI .**

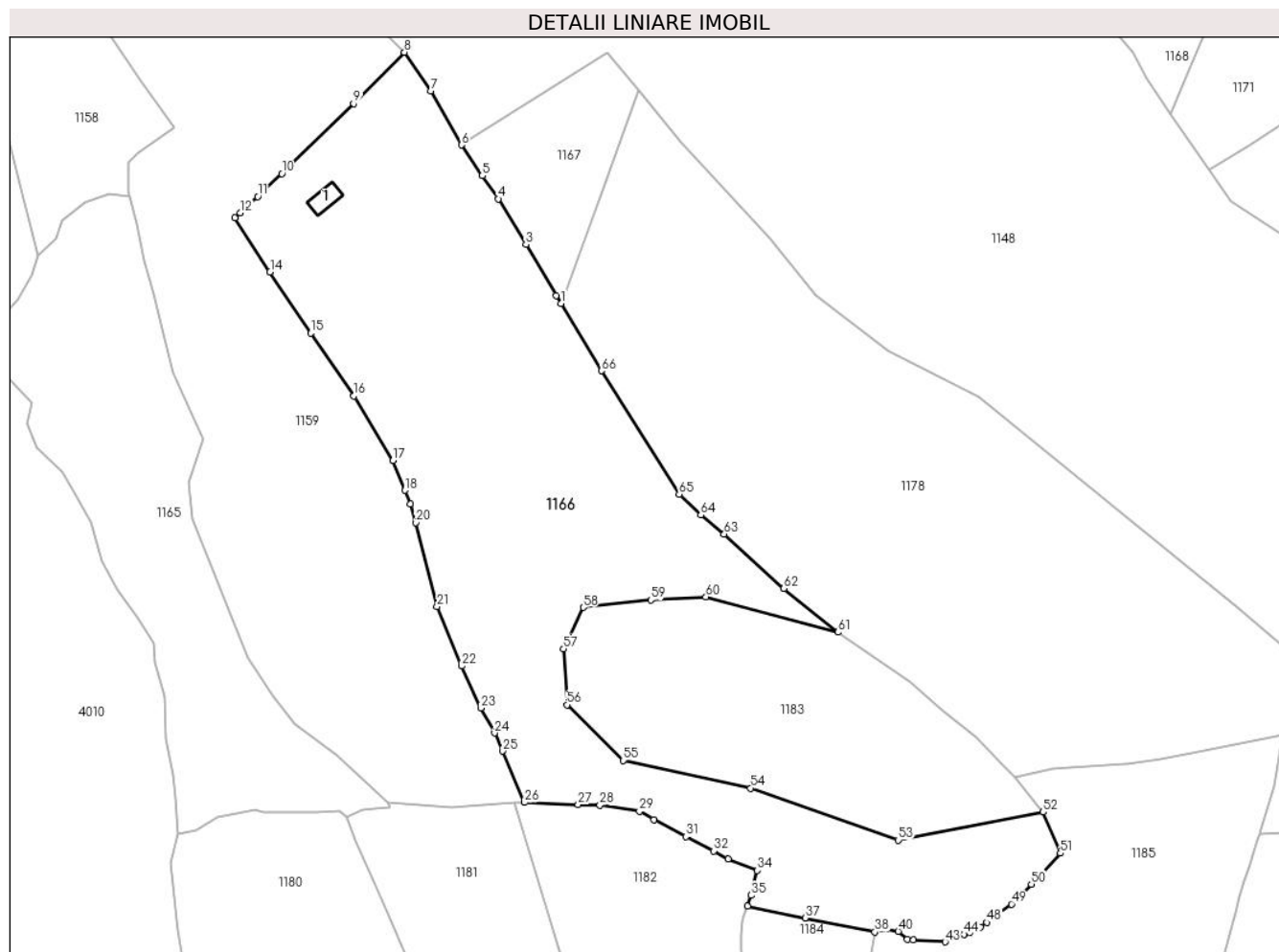
Inscrieri privind dezmembramentele dreptului de proprietate, drepturi reale de garanție și sarcini	Referințe
NU SUNT	

## Anexa Nr. 1 La Partea I

## Teren

Nr cadastral	Suprafața (mp)*	Observații / Referințe
33333	Din acte: 26.994 Masurata: 27.970	

\* Suprafața este determinată în planul de proiecție Stereo 70.



## Date referitoare la teren

Crt	Categorie folosință	Intravilan	Suprafața (mp)	Tarla	Parcelă	Nr. topo	Observații / Referințe
1	curți construcții	DA	358	-	-	-	Imprejmuit cu tarusi din lemn.
2	faneata	DA	4.253	-	-	-	Imprejmuit cu tarusi din lemn.
3	pasune	NU	23.360	-	-	-	Imprejmuit cu tarusi din lemn.

## Date referitoare la construcții

Crt	Număr	Destinație construcție	Supraf. (mp)	Situație juridică	Observații / Referințe
A1.1	33333-C1	construcții anexa	81	Cu acte	Nr. niveluri:1; S. construita la sol:81 mp; S. construita desfasurata:81 mp; Grajd

## Lungime Segmente

1) Valorile lungimilor segmentelor sunt obținute din proiecție în plan.

Punct început	X / Y	Punct sfârșit	X / Y	Lungime segment	Punct început	X / Y	Punct sfârșit	X / Y	Lungime segment	Punct început	X / Y	Punct sfârșit	X / Y	Lungime segment
1	507.760,799 641.231,281	2	507.759,06 641.234,315	3.497	2	507.759,06 641.234,315	3	507.747,423 641.253,764	22.665	3	507.747,423 641.253,764	4	507.736,811 641.271,159	20.376
4	507.736,811 641.271,159	5	507.730,817 641.279,996	10.678	5	507.730,817 641.279,996	6	507.722,83 641.291,771	14.228	6	507.722,83 641.291,771	7	507.711,058 641.312,411	23.761

Punct început	X / Y	Punct sfârșit	X / Y	Lungime segment	Punct început	X / Y	Punct sfârșit	X / Y	Lungime segment	Punct început	X / Y	Punct sfârșit	X / Y	Lungime segment
7	507.711,058 641.312,411	8	507.701,01 641.327,111	17.806	8	507.701,01 641.327,111	9	507.681,62 641.307,597	27.509	9	507.681,62 641.307,597	10	507.654,214 641.280,792	38.335
10	507.654,214 641.280,792	11	507.645,085 641.272,025	12.657	11	507.645,085 641.272,025	12	507.638,415 641.265,87	9.076	12	507.638,415 641.265,87	13	507.636,362 641.263,976	2.793
13	507.636,362 641.263,976	14	507.649,733 641.243,31	24.614	14	507.649,733 641.243,31	15	507.665,249 641.219,906	28.08	15	507.665,249 641.219,906	16	507.681,752 641.195,961	29.081
16	507.681,752 641.195,961	17	507.696,657 641.171,291	28.823	17	507.696,657 641.171,291	18	507.701,269 641.159,981	12.214	18	507.701,269 641.159,981	19	507.703,308 641.154,715	5.647
19	507.703,308 641.154,715	20	507.705,469 641.147,568	7.467	20	507.705,469 641.147,568	21	507.713,545 641.115,571	33.0	21	507.713,545 641.115,571	22	507.722,928 641.092,908	24.529
22	507.722,928 641.092,908	23	507.730,235 641.076,915	17.583	23	507.730,235 641.076,915	24	507.735,433 641.067,324	10.909	24	507.735,433 641.067,324	25	507.738,508 641.060,402	7.574
25	507.738,508 641.060,402	26	507.746,94 641.040,83	21.311	26	507.746,94 641.040,83	27	507.767,389 641.040,019	20.465	27	507.767,389 641.040,019	28	507.775,669 641.039,793	8.283
28	507.775,669 641.039,793	29	507.790,808 641.037,485	15.314	29	507.790,808 641.037,485	30	507.796,287 641.034,255	6.36	30	507.796,287 641.034,255	31	507.808,521 641.027,796	13.834
31	507.808,521 641.027,796	32	507.819,061 641.022,355	11.862	32	507.819,061 641.022,355	33	507.824,757 641.019,341	6.444	33	507.824,757 641.019,341	34	507.835,817 641.014,92	11.911
34	507.835,817 641.014,92	35	507.833,31 641.005,417	9.828	35	507.833,31 641.005,417	36	507.832,031 641.001,345	4.268	36	507.832,031 641.001,345	37	507.854,035 640.996,812	22.466
37	507.854,035 640.996,812	38	507.880,635 640.991,409	27.143	38	507.880,635 640.991,409	39	507.885,209 640.992,549	4.714	39	507.885,209 640.992,549	40	507.889,625 640.991,652	4.506
40	507.889,625 640.991,652	41	507.893,063 640.988,607	4.593	41	507.893,063 640.988,607	42	507.895,435 640.988,426	2.379	42	507.895,435 640.988,426	43	507.907,49 640.987,671	12.079
43	507.907,49 640.987,671	44	507.914,798 640.990,548	7.854	44	507.914,798 640.990,548	45	507.915,007 640.990,629	0.224	45	507.915,007 640.990,629	46	507.917,014 640.991,415	2.155
46	507.917,014 640.991,415	47	507.921,045 640.993,314	4.456	47	507.921,045 640.993,314	48	507.923,42 640.995,087	2.964	48	507.923,42 640.995,087	49	507.932,796 641.002,087	11.701
49	507.932,796 641.002,087	50	507.940,397 641.009,695	10.754	50	507.940,397 641.009,695	51	507.951,487 641.021,487	16.188	51	507.951,487 641.021,487	52	507.944,987 641.037,191	16.996
52	507.944,987 641.037,191	53	507.889,624 641.026,475	56.391	53	507.889,624 641.026,475	54	507.833,256 641.046,313	59.757	54	507.833,256 641.046,313	55	507.784,595 641.056,883	49.796
55	507.784,595 641.056,883	56	507.763,107 641.078,122	30.213	56	507.763,107 641.078,122	57	507.761,827 641.099,508	21.424	57	507.761,827 641.099,508	58	507.769,345 641.115,252	17.447
58	507.769,345 641.115,252	59	507.795,116 641.118,115	25.93	59	507.795,116 641.118,115	60	507.816,17 641.119,294	21.087	60	507.816,17 641.119,294	61	507.866,514 641.105,793	52.123
61	507.866,514 641.105,793	62	507.845,891 641.122,497	26.539	62	507.845,891 641.122,497	63	507.823,149 641.143,237	30.779	63	507.823,149 641.143,237	64	507.814,195 641.150,511	11.536
64	507.814,195 641.150,511	65	507.805,967 641.158,511	11.476	65	507.805,967 641.158,511	66	507.776,314 641.205,614	55.66	66	507.776,314 641.205,614	1	507.760,799 641.231,281	29.992

\*\* Lungimile segmentelor sunt determinate în planul de proiecție Stereo 70 și sunt rotunjite la 1 milimetru.

\*\*\* Distanța dintre puncte este formată din segmente cumulate ce sunt mai mici decât valoarea 1 milimetru.



**DATE DESPRE IMOBILUL NR. 1167**

Oficiul de Cadastru și Publicitate Imobiliară SUCEAVA  
Biroul de Cadastru și Publicitate Imobiliară Vatra Dornei

**A. Partea I. Descrierea imobilului**

TEREN Necunoscut

Adresa: Loc. Poiana Stampei, Jud. Suceava

Nr. Crt	Nr cadastral Nr. topografic	Suprafața* (mp)	Observații / Referințe
A1	33452	3.002	Sector cadastral:37 Teren neimprejmuit;

**B. Partea II. Proprietari și acte**

Inscrieri privitoare la dreptul de proprietate și alte drepturi reale		Referințe
<b>4852 / 02/04/2019</b>		
Act Administrativ nr. 2916, din 03/04/2019 emis de Primăria comunei Poiana Stampei;		
B3	se notează actualizarea informațiilor cadastrale	A1
<b>6953 / 14/05/2019</b>		
Act Notarial nr. 5, din 13/05/2019 emis de REY OLTICA-VERONICA;		
B4	Intabulare, drept de PROPRIETATE, dobândit prin Succesiune, cota actuala 1/8, cota initiala 1/8 1) <b>MIRONEAC IUSTINA</b>	A1
B5	Intabulare, drept de PROPRIETATE, dobândit prin Succesiune, cota actuala 1/8, cota initiala 1/8 1) <b>PETCU VOICHITA</b>	A1
B6	Intabulare, drept de PROPRIETATE, dobândit prin Succesiune, cota actuala 1/8, cota initiala 1/8 1) <b>RUSU IOAN</b>	A1
<b>6955 / 14/05/2019</b>		
Act Notarial nr. 6, din 13/05/2019 emis de REY OLTICA-VERONICA;		
B8	Intabulare, drept de PROPRIETATE, dobândit prin Succesiune, cota actuala 5/24, cota initiala 5/24 1) <b>MIRONEAC IUSTINA</b>	A1
B9	Intabulare, drept de PROPRIETATE, dobândit prin Succesiune, cota actuala 5/24, cota initiala 5/24 1) <b>PETCU VOICHITA</b>	A1
B10	Intabulare, drept de PROPRIETATE, dobândit prin Succesiune, cota actuala 5/24, cota initiala 5/24 1) <b>RUSU IOAN</b>	A1

**C. Partea III. SARCINI .**

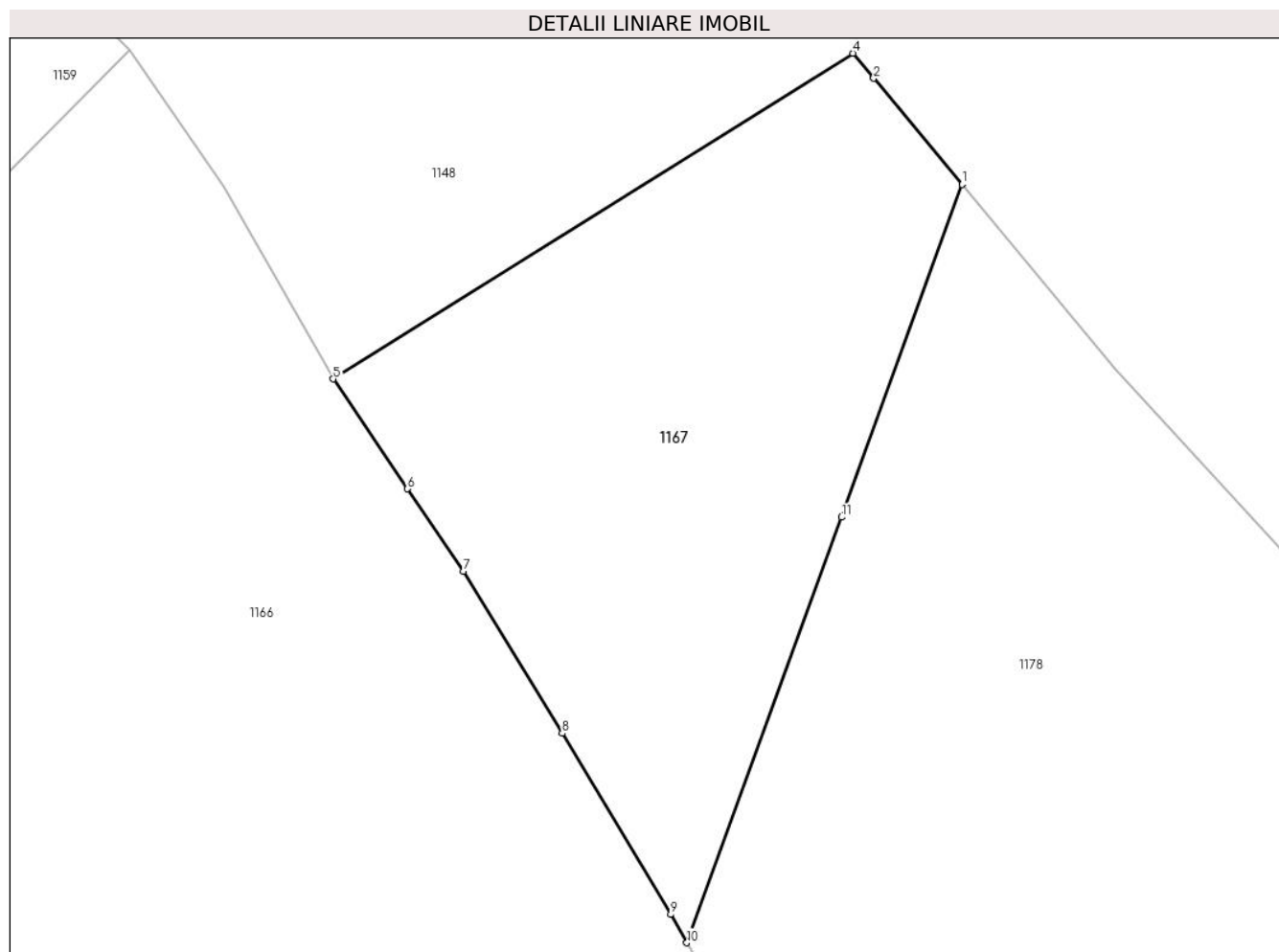
Inscrieri privind dezmembramintele dreptului de proprietate, drepturi reale de garanție și sarcini	Referințe
NU SUNT	

## Anexa Nr. 1 La Partea I

## Teren

Nr cadastral	Suprafața (mp)*	Observații / Referințe
33452	3.002	

\* Suprafața este determinată în planul de proiecție Stereo 70.



## Date referitoare la teren

Crt	Categorie folosință	Intravilan	Suprafața (mp)	Tarla	Parcelă	Nr. topo	Observații / Referințe
1	faneata	DA	681	-	-	-	Imprejmuit partial cu gard din lemn
2	faneata	NU	2.321	-	-	-	

## Lungime Segmente

1) Valorile lungimilor segmentelor sunt obținute din proiecție în plan.

Punct început	X / Y	Punct sfârșit	X / Y	Lungime segment (** (m)
1	507.790,36 641.312,648	2	507.780,86 641.324,041	14.834
2	507.780,86 641.324,041	3	507.780,763 641.324,158	0.152
3	507.780,763 641.324,158	4	507.778,621 641.326,726	3.344
4	507.778,621 641.326,726	5	507.722,83 641.291,771	65.837



Punct început	X / Y	Punct sfârșit	X / Y	Lungime segment (** (m)
5	507.722,83 641.291,771	6	507.730,817 641.279,996	14.228
6	507.730,817 641.279,996	7	507.736,811 641.271,159	10.678
7	507.736,811 641.271,159	8	507.747,423 641.253,764	20.376
8	507.747,423 641.253,764	9	507.759,06 641.234,315	22.665
9	507.759,06 641.234,315	10	507.760,799 641.231,281	3.497
10	507.760,799 641.231,281	11	507.777,399 641.276,941	48.584
11	507.777,399 641.276,941	1	507.790,36 641.312,648	37.987

\*\* Lungimile segmentelor sunt determinate în planul de proiecție Stereo 70 și sunt rotunjite la 1 milimetru.

\*\*\* Distanța dintre puncte este formată din segmente cumulate ce sunt mai mici decât valoarea 1 milimetru.



**DATE DESPRE IMOBILUL NR. 1168**

Oficiul de Cadastru și Publicitate Imobiliară SUCEAVA  
Biroul de Cadastru și Publicitate Imobiliară Vatra Dornei

**A. Partea I. Descrierea imobilului**

TEREN Necunoscut

Adresa: Loc. Dornisoara, Jud. Suceava

Nr. Crt	Nr cadastral Nr. topografic	Suprafața* (mp)	Observații / Referințe
A1	30973	20.000	Sector cadastral:37 Teren neimprejmuit;

**B. Partea II. Proprietari și acte**

Inscrieri privitoare la dreptul de proprietate și alte drepturi reale		Referințe
<b>12921 / 16/10/2013</b>		
Act Notarial nr. 791, din 16/10/2013 emis de Paziuc Camelia;		
B1	Se infiinteaza cartea funciara 30973 a imobilului cu numarul cadastral 30973/Poiana Stampei, rezultat din dezmembrarea imobilului cu numarul cadastral 30913 inscris in cartea funciara 3029 a com. cad. Dorna Candrenilor (identificator electronic 30913);	A1
<b>9709 / 18/06/2021</b>		
Act Notarial nr. 1018, din 17/06/2021 emis de REY OLTICA-VERONICA;		
B6	Intabulare, drept de PROPRIETATE, bun comun în devălmășie, dobandit prin Conventie, cota actuala 1/1, cota initiala 1/1 1) HOJBOTĂ DORIN-LAURENȚIU 2) HOJBOTĂ ELENA	A1

**C. Partea III. SARCINI .**

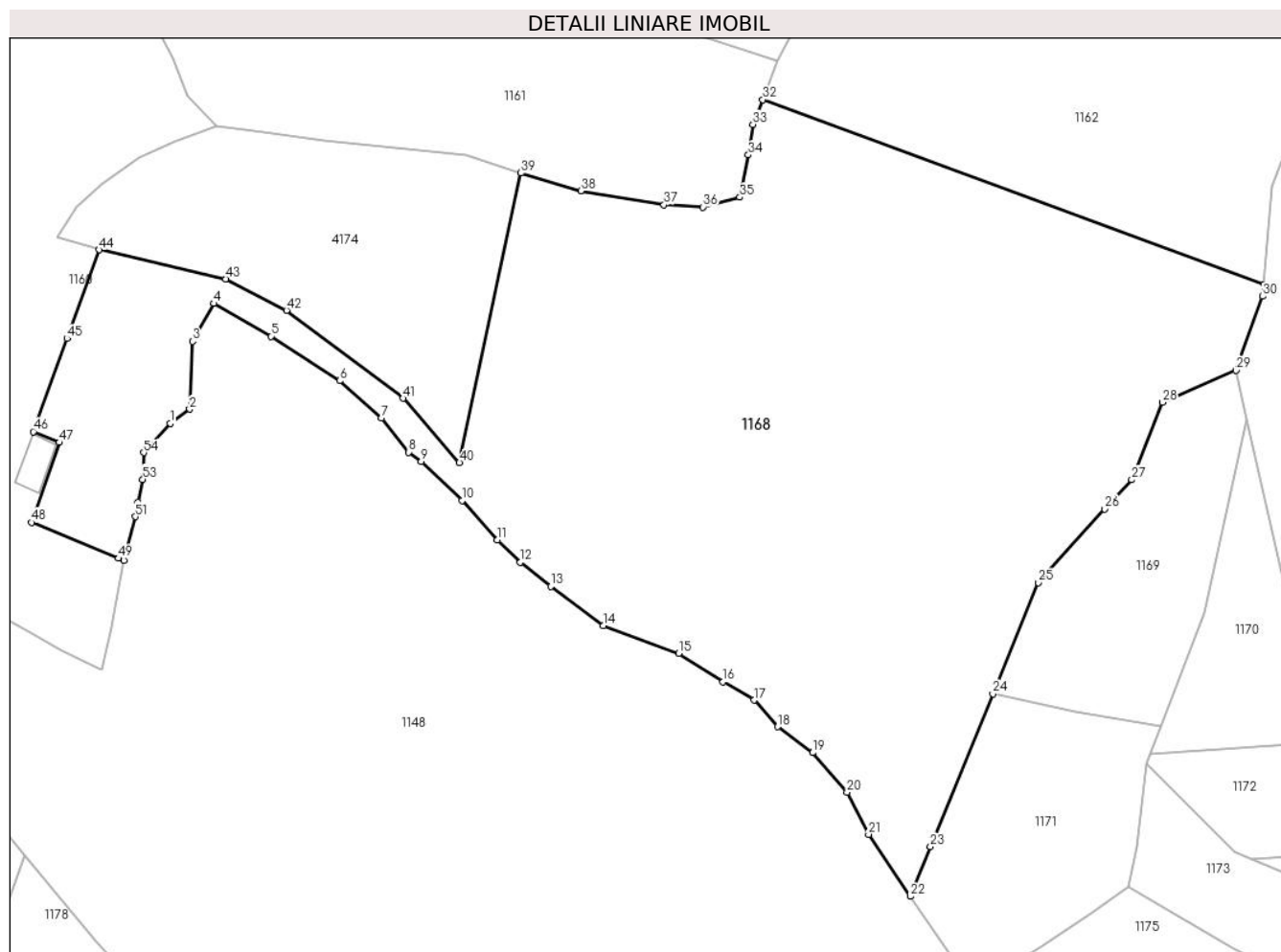
Inscrieri privind dezmembramintele dreptului de proprietate, drepturi reale de garanție și sarcini	Referințe
NU SUNT	

## Anexa Nr. 1 La Partea I

## Teren

Nr cadastral	Suprafața (mp)*	Observații / Referințe
30973	20.000	

\* Suprafața este determinată în planul de proiecție Stereo 70.



## Date referitoare la teren

Crt	Categorie folosință	Intra vilan	Suprafața (mp)	Tarla	Parcelă	Nr. topo	Observații / Referințe
1	faneata	DA	977	-	-	-	TEREN DELIMITAT PARTIAL CU GARD
2	faneata	NU	19.009	-	-	-	TEREN DELIMITAT PARTIAL CU GARD
3	faneata	NU	14	-	-	-	

## Lungime Segmente

1) Valorile lungimilor segmentelor sunt obținute din proiecție în plan.

Punct început	X / Y	Punct sfârșit	X / Y	Lungime segment
1	507.823,77 641.411,759	2	507.828,266 641.415,065	5.581
4	507.833,839 641.439,318	5	507.846,911 641.431,797	15.081
7	507.872,325 641.413,08	8	507.878,543 641.405,18	10.054
10	507.890,807 641.394,09	11	507.898,86 641.385,054	12.104
2	507.828,266 641.415,065	3	507.828,909 641.430,618	15.566
5	507.846,911 641.431,797	6	507.862,708 641.421,585	18.81
8	507.878,543 641.405,18	9	507.881,459 641.403,068	3.6
11	507.898,86 641.385,054	12	507.904,19 641.379,919	7.401
3	507.828,909 641.430,618	4	507.833,839 641.439,318	10.0
6	507.862,708 641.421,585	7	507.872,325 641.413,08	12.838
9	507.881,459 641.403,068	10	507.890,807 641.394,09	12.961
12	507.904,19 641.379,919	13	507.911,229 641.374,356	8.972

Punct început	X / Y	Punct sfârșit	X / Y	Lungime segment	Punct început	X / Y	Punct sfârșit	X / Y	Lungime segment	Punct început	X / Y	Punct sfârșit	X / Y	Lungime segment
13	507.911,229 641.374,356	14	507.923,247 641.365,377	15.002	14	507.923,247 641.365,377	15	507.940,562 641.358,987	18.456	15	507.940,562 641.358,987	16	507.950,758 641.352,471	12.1
16	507.950,758 641.352,471	17	507.957,914 641.348,278	8.294	17	507.957,914 641.348,278	18	507.963,264 641.342,174	8.117	18	507.963,264 641.342,174	19	507.971,342 641.336,222	10.034
19	507.971,342 641.336,222	20	507.979,224 641.327,142	12.024	20	507.979,224 641.327,142	21	507.984,163 641.317,464	10.865	21	507.984,163 641.317,464	22	507.993,765 641.303,228	17.172
22	507.993,765 641.303,228	23	507.998,419 641.314,643	12.327	23	507.998,419 641.314,643	24	508.012,737 641.349,759	37.923	24	508.012,737 641.349,759	25	508.023,136 641.375,264	27.543
25	508.023,136 641.375,264	26	508.038,397 641.392,139	22.752	26	508.038,397 641.392,139	27	508.044,616 641.398,86	9.157	27	508.044,616 641.398,86	28	508.051,633 641.416,656	19.129
28	508.051,633 641.416,656	29	508.068,51 641.423,956	18.388	29	508.068,51 641.423,956	30	508.074,73 641.440,967	18.112	30	508.074,73 641.440,967	31	508.074,952 641.443,623	2.665
31	508.074,952 641.443,623	32	507.959,876 641.486,114	122.67	32	507.959,876 641.486,114	33	507.957,635 641.480,396	6.141	33	507.957,635 641.480,396	34	507.956,556 641.473,412	7.067
34	507.956,556 641.473,412	35	507.954,596 641.463,699	9.909	35	507.954,596 641.463,699	36	507.946,172 641.461,45	8.719	36	507.946,172 641.461,45	37	507.937,194 641.461,977	8.993
37	507.937,194 641.461,977	38	507.918,085 641.465,169	19.374	38	507.918,085 641.465,169	39	507.904,364 641.469,251	14.315	39	507.904,364 641.469,251	40	507.890,22 641.402,763	67.976
40	507.890,22 641.402,763	41	507.877,281 641.417,561	19.657	41	507.877,281 641.417,561	42	507.850,522 641.437,763	33.529	42	507.850,522 641.437,763	43	507.836,58 641.444,954	15.687
43	507.836,58 641.444,954	44	507.807,433 641.451,647	29.906	44	507.807,433 641.451,647	45	507.800,084 641.431,266	21.665	45	507.800,084 641.431,266	46	507.792,377 641.409,891	22.722
46	507.792,377 641.409,891	47	507.798,308 641.407,429	6.422	47	507.798,308 641.407,429	48	507.791,967 641.389,04	19.452	48	507.791,967 641.389,04	49	507.811,889 641.380,824	21.55
49	507.811,889 641.380,824	50	507.813,228 641.380,271	1.449	50	507.813,228 641.380,271	51	507.815,755 641.390,393	10.433	51	507.815,755 641.390,393	52	507.816,41 641.393,64	3.312
52	507.816,41 641.393,64	53	507.817,483 641.398,961	5.428	53	507.817,483 641.398,961	54	507.817,724 641.405,064	6.108	54	507.817,724 641.405,064	1	507.823,77 641.411,759	9.021

\*\* Lungimile segmentelor sunt determinate în planul de proiecție Stereo 70 și sunt rotunjite la 1 milimetru.

\*\*\* Distanța dintre puncte este formată din segmente cumulate ce sunt mai mici decât valoarea 1 milimetru.



**DATE DESPRE IMOBILUL NR. 1169**

Oficiul de Cadastru și Publicitate Imobiliară SUCEAVA  
Biroul de Cadastru și Publicitate Imobiliară Vatra Dornei

**A. Partea I. Descrierea imobilului**

TEREN Extravilan

Adresa: Jud. Suceava

Nr. Crt	Nr cadastral Nr. topografic	Suprafața* (mp)	Observații / Referințe
A1		2.407	Sector cadastral:37 Teren neimprejmuit; 4553/154 parte (CF 1135 D. Candrenilor- CF 31778 P. Stampei)

**B. Partea II. Proprietari și acte**

Inscrieri privitoare la dreptul de proprietate și alte drepturi reale		Referințe
/		
Act Normativ nr. 7, din 13/03/1996 emis de PARLAMENTUL ROMANIEI;		
B1	Intabulare, drept de PROPRIETATE, dobandit prin Lege, cota actuala 1/1, cota initiala 1/1 1) <b>NEIDENTIFICAT NEIDENTIFICAT</b>	A1
Act Administrativ nr. 7145, din 19/09/2022 emis de PRIMARIA COMUNEI POIANA STAMPEI;		
B2	SE NOTEAZA POSESIA FAPTICA IN FAVOAREA LUI 1) <b>CHIFORESCU IUSTINA</b>	A1

**C. Partea III. SARCINI .**

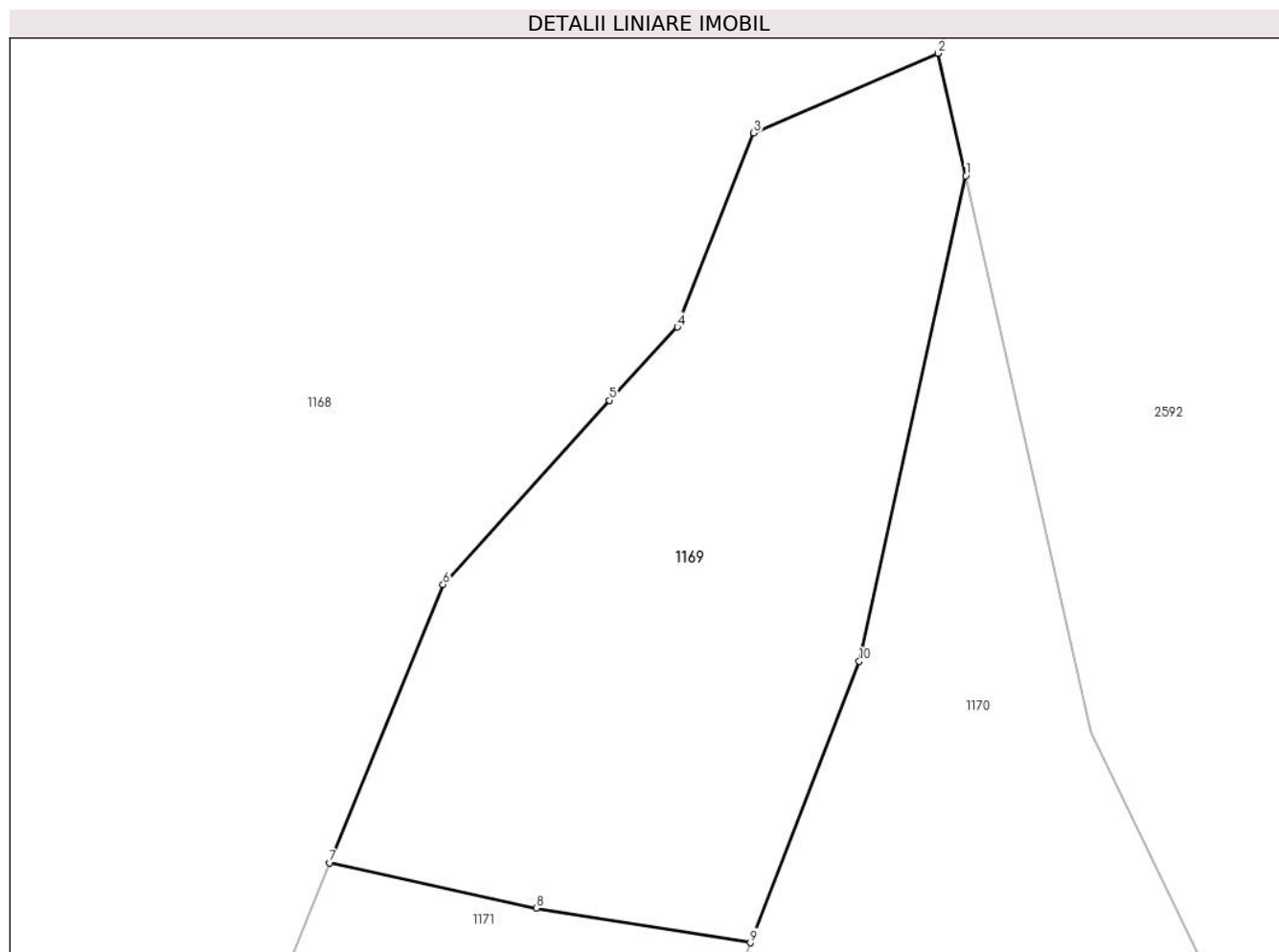
Inscrieri privind dezmembramintele dreptului de proprietate, drepturi reale de garanție și sarcini	Referințe
NU SUNT	

## Anexa Nr. 1 La Partea I

## Teren

Nr cadastral	Suprafața (mp)*	Observații / Referințe
	2.407	4553/154 parte (CF 1135 D. Candrenilor- CF 31778 P. Stampei)

\* Suprafața este determinată în planul de proiecție Stereo 70.



## Date referitoare la teren

Crt	Categorie folosință	Intravilan	Suprafața (mp)	Tarla	Parcelă	Nr. topo	Observații / Referințe
1	pasune	NU	2.407	-	-	-	

## Lungime Segmente

1) Valorile lungimilor segmentelor sunt obținute din proiecție în plan.

Punct început	X / Y	Punct sfârșit	X / Y	Lungime segment (** (m)
1	508.071,062 641.412,731	2	508.068,51 641.423,956	11.511
2	508.068,51 641.423,956	3	508.051,633 641.416,656	18.388
3	508.051,633 641.416,656	4	508.044,616 641.398,86	19.129
4	508.044,616 641.398,86	5	508.038,397 641.392,139	9.157
5	508.038,397 641.392,139	6	508.023,136 641.375,264	22.752



Punct început	X / Y	Punct sfârșit	X / Y	Lungime segment (** (m)
6	508.023,136 641.375,264	7	508.012,737 641.349,759	27.543
7	508.012,737 641.349,759	8	508.031,687 641.345,601	19.401
8	508.031,687 641.345,601	9	508.051,313 641.342,429	19.881
9	508.051,313 641.342,429	10	508.061,313 641.368,225	27.666
10	508.061,313 641.368,225	1	508.071,062 641.412,731	45.561

\*\* Lungimile segmentelor sunt determinate în planul de proiecție Stereo 70 și sunt rotunjite la 1 milimetru.

\*\*\* Distanța dintre puncte este formată din segmente cumulate ce sunt mai mici decât valoarea 1 milimetru.



**DATE DESPRE IMOBILUL NR. 1170**

Oficiul de Cadastru și Publicitate Imobiliară SUCEAVA  
Biroul de Cadastru și Publicitate Imobiliară Vatra Dornei

**A. Partea I. Descrierea imobilului**

TEREN Extravilan

Adresa: Jud. Suceava

Nr. Crt	Nr cadastral Nr. topografic	Suprafața* (mp)	Observații / Referințe
A1	30914	1.416	Sector cadastral:37 Teren neimprejmuit;

**B. Partea II. Proprietari și acte**

Inscrieri privitoare la dreptul de proprietate și alte drepturi reale		Referințe
<b>1135 / 19/11/2001</b>		
Hotarare Judecatoreasca nr. 271, din 29/03/2000 emis de Judecătoria Vatra Dornei (decizia civilă nr. 2681/28.08.2000 a Tribunalului Suceava);		
B1	Intabulare, drept de PROPRIETATE, dobandit prin Hotarare Judecatoreasca, cota actuala 1/1, cota initiala 1/1 1) <b>RUSU ELVIRA</b> <i>OBSERVATII: (provenita din conversia CF 3029 a com. cad. Dorna Candrenilor)</i>	A1

**C. Partea III. SARCINI .**

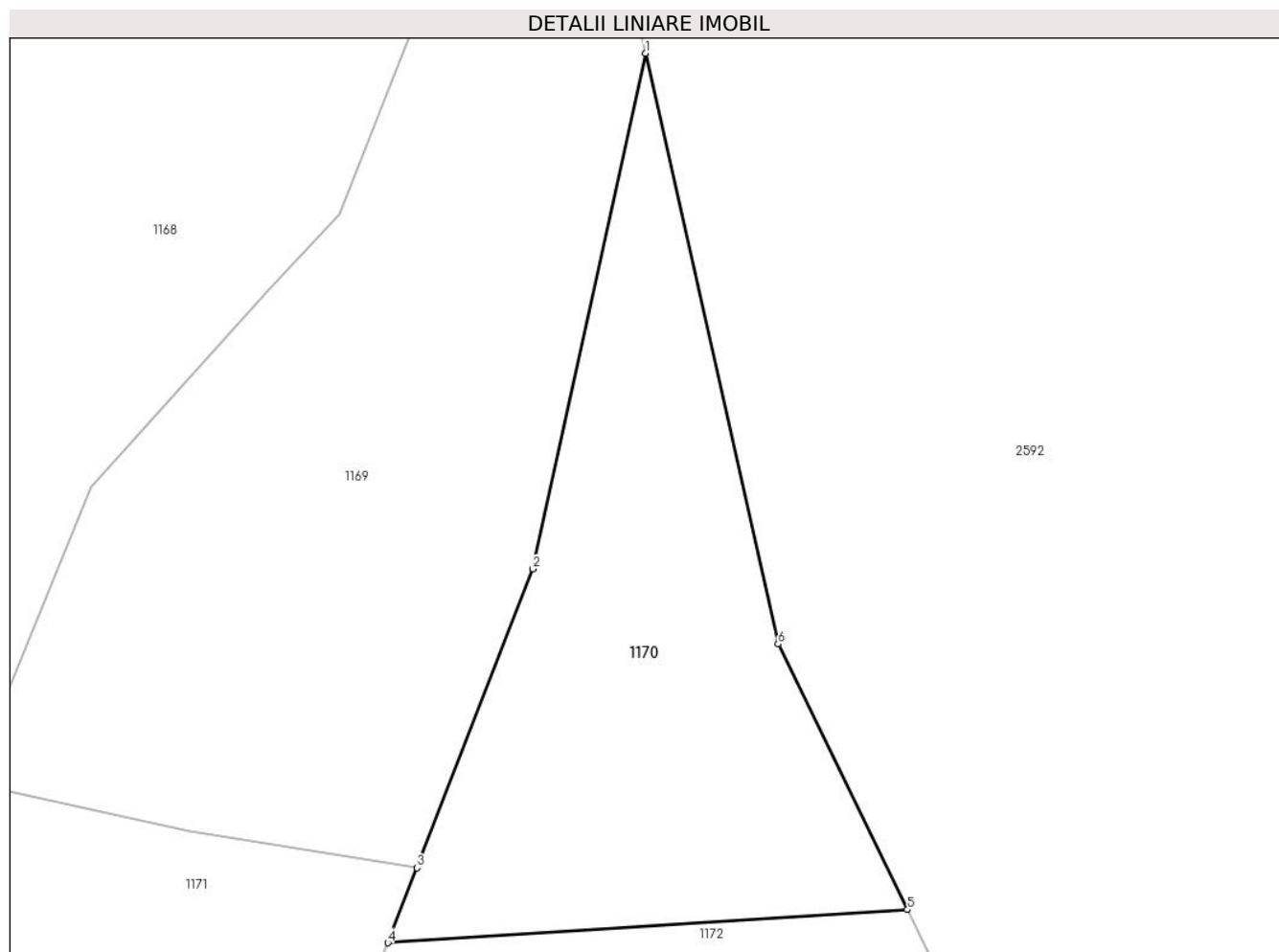
Inscrieri privind dezmembramintele dreptului de proprietate, drepturi reale de garanție și sarcini	Referințe
NU SUNT	

## Anexa Nr. 1 La Partea I

## Teren

Nr cadastral	Suprafața (mp)*	Observații / Referințe
30914	1.416	

\* Suprafața este determinată în planul de proiecție Stereo 70.



## Date referitoare la teren

Crt	Categorie folosință	Intravilan	Suprafața (mp)	Tarla	Parcelă	Nr. topo	Observații / Referințe
1	padure	NU	1.416	-	-	-	top. 4553/4051

## Lungime Segmente

1) Valorile lungimilor segmentelor sunt obținute din proiecție în plan.

Punct început	X / Y	Punct sfârșit	X / Y	Lungime segment (** (m)
1	508.071,062 641.412,731	2	508.061,313 641.368,225	45.561
2	508.061,313 641.368,225	3	508.051,313 641.342,429	27.666
3	508.051,313 641.342,429	4	508.048,806 641.335,965	6.933
4	508.048,806 641.335,965	5	508.093,681 641.338,818	44.966
5	508.093,681 641.338,818	6	508.082,514 641.361,743	25.5

Punct început	X / Y	Punct sfârșit	X / Y	Lungime segment (** (m)
6	508.082,514 641.361,743	1	508.071,062 641.412,731	52.258

\*\* Lungimile segmentelor sunt determinate în planul de proiecție Stereo 70 și sunt rotunjite la 1 milimetru.

\*\*\* Distanța dintre puncte este formată din segmente cumulate ce sunt mai mici decât valoarea 1 milimetru.



**DATE DESPRE IMOBILUL NR. 1171**

Oficiul de Cadastru și Publicitate Imobiliară SUCEAVA  
 Biroul de Cadastru și Publicitate Imobiliară Vatra Dornei

**A. Partea I. Descrierea imobilului**

TEREN Extravilan

Adresa: Jud. Suceava

Nr. Crt	Nr cadastral Nr. topografic	Suprafața* (mp)	Observații / Referințe
A1		2.406	Sector cadastral:37 Teren neimprejmuit; 4553/154 parte (CF 1135 D. Candrenilor- CF 31778 P. Stampei)

**B. Partea II. Proprietari și acte**

Inscrieri privitoare la dreptul de proprietate și alte drepturi reale		Referințe
/		
Act Normativ nr. 7, din 13/03/1996 emis de PARLAMENTUL ROMANIEI;		
B1	Intabulare, drept de PROPRIETATE, dobandit prin Lege, cota actuala 1/1, cota initiala 1/1 1) <b>NEIDENTIFICAT NEIDENTIFICAT</b>	A1
Act Administrativ nr. 6845, din 07/09/2022 emis de PRIMARIA COMUNEI POIANA STAMPEI;		
B2	SE NOTEAZA POSESIA FAPTICA IN FAVOAREA LUI 1) <b>PASCARU ANASTASIA</b>	A1

**C. Partea III. SARCINI .**

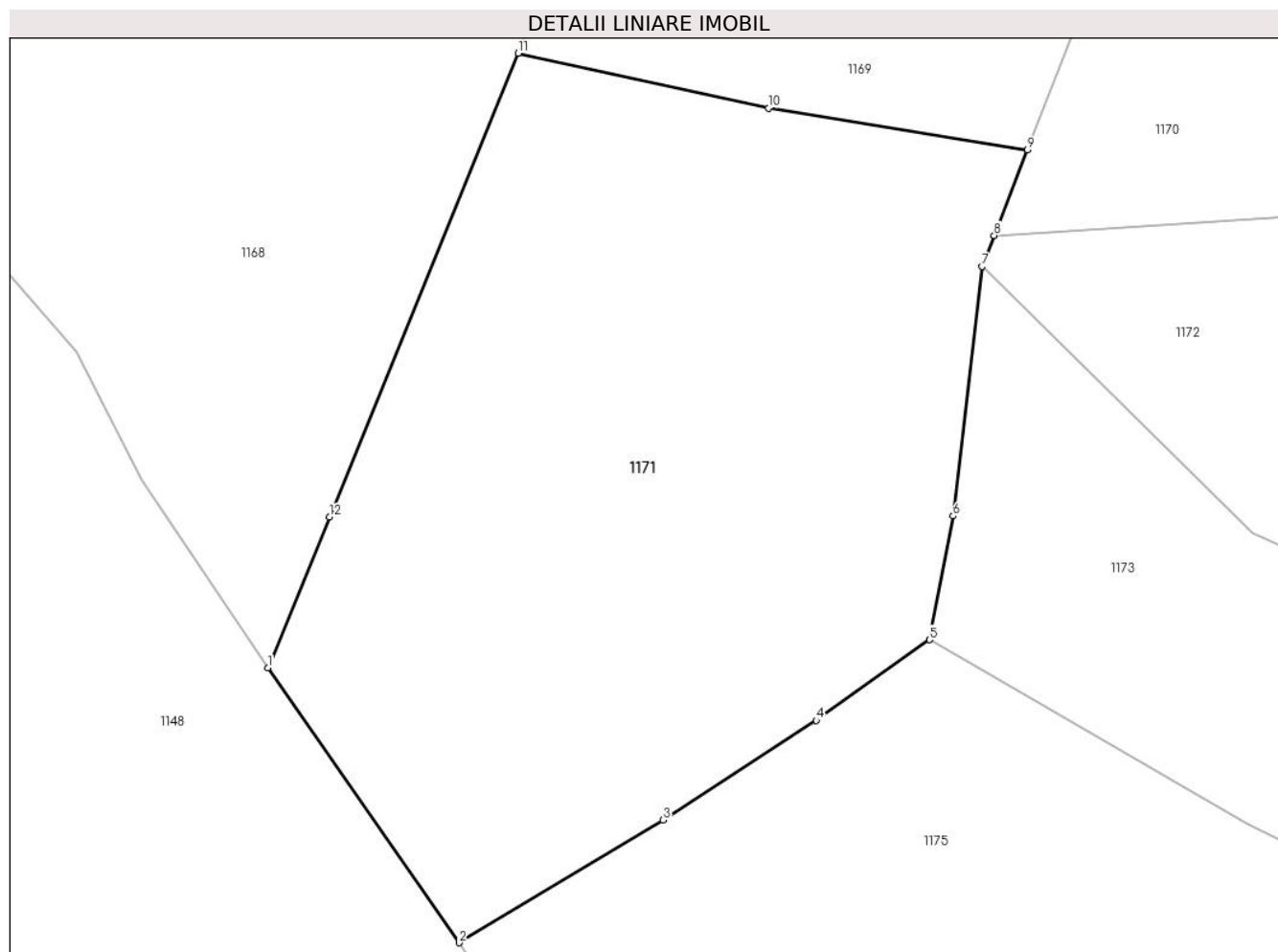
Inscrieri privind dezmembramintele dreptului de proprietate, drepturi reale de garanție și sarcini	Referințe
NU SUNT	

## Anexa Nr. 1 La Partea I

## Teren

Nr cadastral	Suprafața (mp)*	Observații / Referințe
	2.406	4553/154 parte (CF 1135 D. Candrenilor- CF 31778 P. Stampei)

\* Suprafața este determinată în planul de proiecție Stereo 70.



## Date referitoare la teren

Crt	Categorie folosință	Intra vilan	Suprafața (mp)	Tarla	Parcelă	Nr. topo	Observații / Referințe
1	pasune	NU	2.406	-	-	-	

## Lungime Segmente

1) Valorile lungimilor segmentelor sunt obținute din proiecție în plan.

Punct început	X / Y	Punct sfârșit	X / Y	Lungime segment (** (m)
1	507.993,765 641.303,228	2	508.008,244 641.282,398	25.368
2	508.008,244 641.282,398	3	508.023,713 641.291,687	18.044
3	508.023,713 641.291,687	4	508.035,31 641.299,243	13.841
4	508.035,31 641.299,243	5	508.043,906 641.305,342	10.54
5	508.043,906 641.305,342	6	508.045,687 641.314,708	9.534



Punct început	X / Y	Punct sfârșit	X / Y	Lungime segment (** (m)
6	508.045,687 641.314,708	7	508.047,894 641.333,611	19.031
7	508.047,894 641.333,611	8	508.048,806 641.335,965	2.524
8	508.048,806 641.335,965	9	508.051,313 641.342,429	6.933
9	508.051,313 641.342,429	10	508.031,687 641.345,601	19.881
10	508.031,687 641.345,601	11	508.012,737 641.349,759	19.401
11	508.012,737 641.349,759	12	507.998,419 641.314,643	37.923
12	507.998,419 641.314,643	1	507.993,765 641.303,228	12.327

\*\* Lungimile segmentelor sunt determinate în planul de proiecție Stereo 70 și sunt rotunjite la 1 milimetru.

\*\*\* Distanța dintre puncte este formată din segmente cumulate ce sunt mai mici decât valoarea 1 milimetru.



**DATE DESPRE IMOBILUL NR. 1172**

Oficiul de Cadastru și Publicitate Imobiliară SUCEAVA  
Biroul de Cadastru și Publicitate Imobiliară Vatra Dornei

**A. Partea I. Descrierea imobilului**

TEREN Extravilan

Adresa: Jud. Suceava

Nr. Crt	Nr cadastral Nr. topografic	Suprafața* (mp)	Observații / Referințe
A1		1.062	Sector cadastral:37 Teren neimprejmuit; PROVINE DIN CF 30221 POIANA STAMPEI

**B. Partea II. Proprietari și acte**

Inscrieri privitoare la dreptul de proprietate și alte drepturi reale		Referințe
<b>251 / 15/06/1957</b>		
Incheiere nr. 217, din 01/01/1925;		
B1	Intabulare, drept de PROPRIETATE, dobandit prin Conventie, cota actuala 1/2, cota initiala 1/2 1) PILUG PORFIRA, Lipsa CNP <i>OBSERVATII: (provenita din conversia CF 2432-D.Candrenilor)</i>	A1
<b>3160 / 11/08/1997</b>		
Certificat De Mostenitor nr. 238 suplimentar la C.M.nr.63/62, din 15/07/1997 emis de BNP-Catargiu Stelian;		
B2	Intabulare, drept de PROPRIETATE, dobandit prin Succesiune, cota actuala 1/2, cota initiala 1/2 1) RUSU NICOLAI, Lipsa CNP 2) RUSU ELVIRA, Lipsa CNP <i>OBSERVATII: (provenita din conversia CF 2432-D.Candrenilor)</i>	A1
<b>3543 / 22/06/2009</b>		
Hotarare Judecatoreasca nr. 86, din 21/01/2009 emis de JUDECATORIA VATRA DORNEI;		
B3	se notează că din parte a imobilului cu nr.top.4553/156 s-a format imobilul cu nr.cad.30213	A1

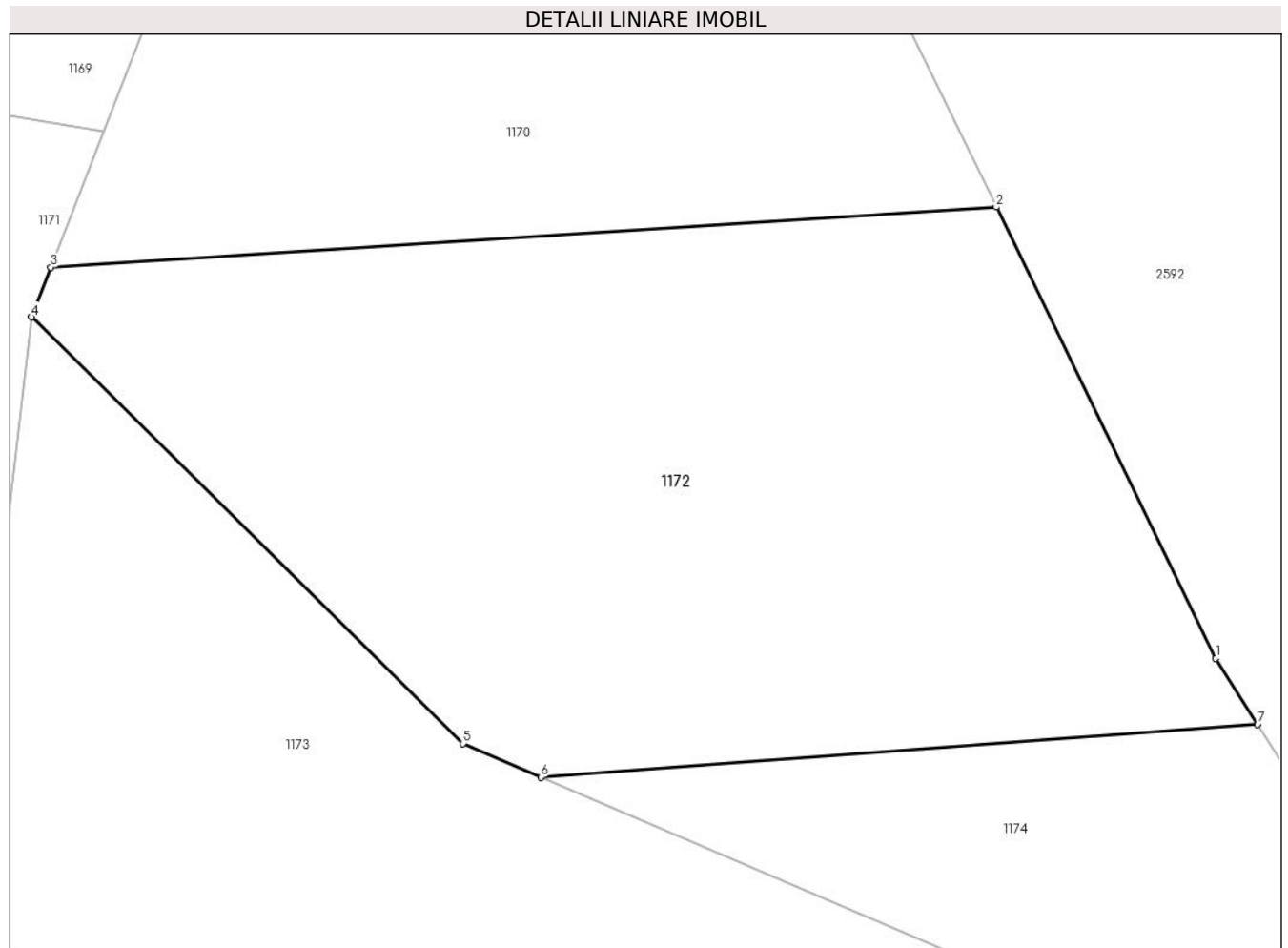
**C. Partea III. SARCINI .**

Inscrieri privind dezmembramintele dreptului de proprietate, drepturi reale de garanție și sarcini	Referințe
NU SUNT	

**Teren**

Nr cadastral	Suprafața (mp)*	Observații / Referințe
	1.062	PROVINE DIN CF 30221 POIANA STAMPEI

\* Suprafața este determinată în planul de proiecție Stereo 70.



**Date referitoare la teren**

Crt	Categorie folosință	Intravilan	Suprafața (mp)	Tarla	Parcelă	Nr. topo	Observații / Referințe
1	padure	NU	1.062	-	-	-	nr.top.4553/156

**Lungime Segmente**

1) Valorile lungimilor segmentelor sunt obținute din proiecție în plan.

Punct început	X / Y	Punct sfârșit	X / Y	Lungime segment (** (m)
1	508.104,096 641.317,438	2	508.093,681 641.338,818	23.782
2	508.093,681 641.338,818	3	508.048,806 641.335,965	44.966
3	508.048,806 641.335,965	4	508.047,894 641.333,611	2.524
4	508.047,894 641.333,611	5	508.068,361 641.313,397	28.766
5	508.068,361 641.313,397	6	508.072,072 641.311,807	4.037

Punct început	X / Y	Punct sfârșit	X / Y	Lungime segment (** (m)
6	508.072,072 641.311,807	7	508.106,076 641.314,313	34.096
7	508.106,076 641.314,313	1	508.104,096 641.317,438	3.699

\*\* Lungimile segmentelor sunt determinate în planul de proiecție Stereo 70 și sunt rotunjite la 1 milimetru.

\*\*\* Distanța dintre puncte este formată din segmente cumulate ce sunt mai mici decât valoarea 1 milimetru.



**DATE DESPRE IMOBILUL NR. 1173**

Oficiul de Cadastru și Publicitate Imobiliară SUCEAVA  
Biroul de Cadastru și Publicitate Imobiliară Vatra Dornei

**A. Partea I. Descrierea imobilului**

TEREN Extravilan

Adresa: Jud. Suceava

Nr. Crt	Nr cadastral Nr. topografic	Suprafața* (mp)	Observații / Referințe
A1	32864	1.123	Sector cadastral:37 Teren neimprejmuit;

**B. Partea II. Proprietari și acte**

Inscrieri privitoare la dreptul de proprietate și alte drepturi reale		Referințe
<b>1135 / 19/11/2001</b>		
Hotarare Judecatoreasca nr. 271, din 29/03/2000 emis de Judecatoria Vatra Dornei (decizie nr 2681 din 28.08.2000, emis de Tribunalul Suceava);		
B1	Intabulare, drept de PROPRIETATE, dobandit prin Hotarare Judecatoreasca, cota actuala 1/1, cota initiala 1/1 1) PASCARU ANASTASIA	A1

**C. Partea III. SARCINI .**

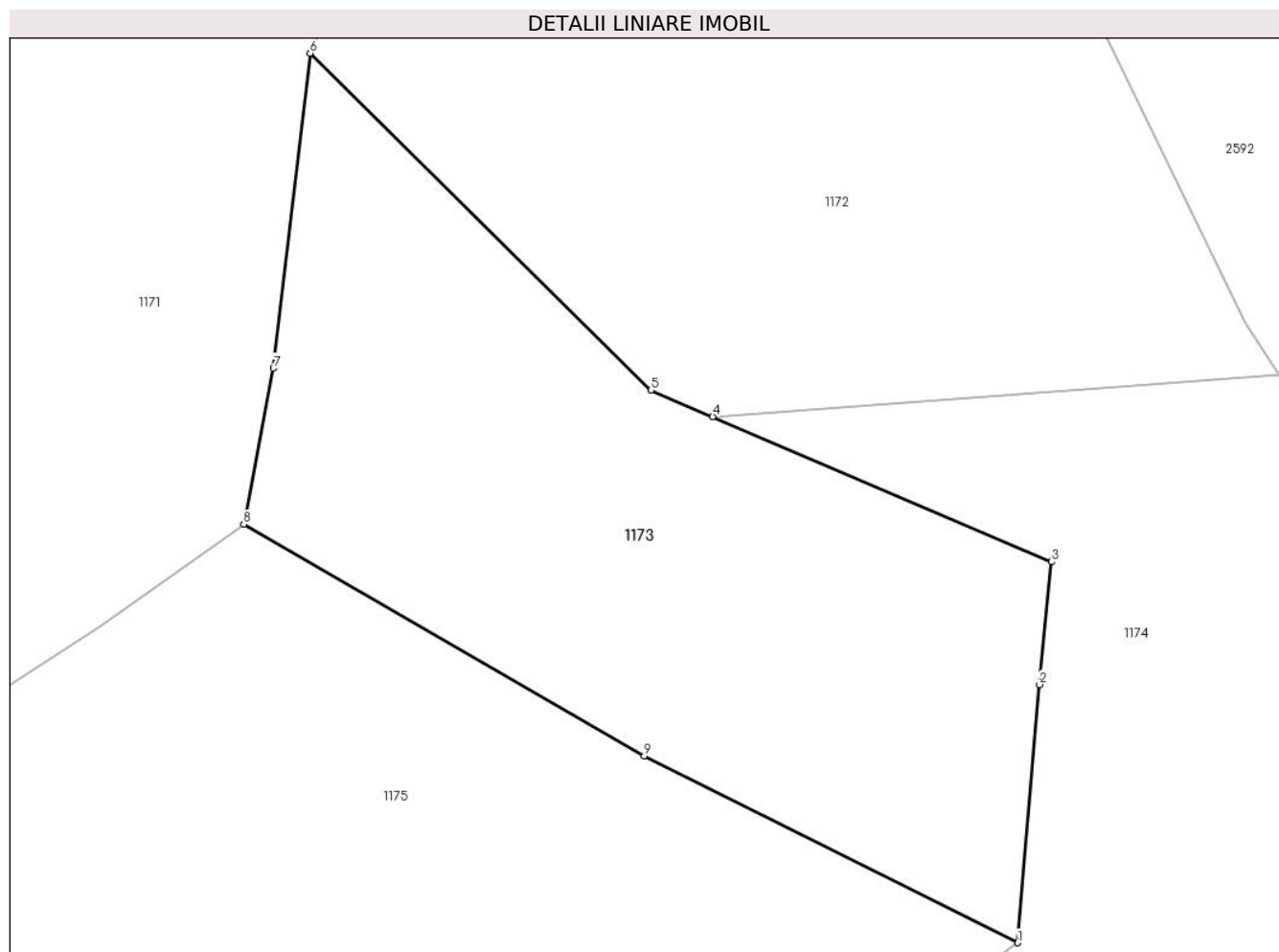
Inscrieri privind dezmembramintele dreptului de proprietate, drepturi reale de garanție și sarcini	Referințe
NU SUNT	

## Anexa Nr. 1 La Partea I

## Teren

Nr cadastral	Suprafața (mp)*	Observații / Referințe
32864	1.123	

\* Suprafața este determinată în planul de proiecție Stereo 70.



## Date referitoare la teren

Crt	Categorie folosință	Intravilan	Suprafața (mp)	Tarla	Parcelă	Nr. topo	Observații / Referințe
1	pasune	NU	1.123	-	-	-	

## Lungime Segmente

1) Valorile lungimilor segmentelor sunt obținute din proiecție în plan.

Punct început	X / Y	Punct sfârșit	X / Y	Lungime segment (** (m)
1	508.090,395 641.280,224	2	508.091,685 641.295,713	15.543
2	508.091,685 641.295,713	3	508.092,423 641.303,088	7.412
3	508.092,423 641.303,088	4	508.072,072 641.311,807	22.14
4	508.072,072 641.311,807	5	508.068,361 641.313,397	4.037
5	508.068,361 641.313,397	6	508.047,894 641.333,611	28.766



Punct început	X / Y	Punct sfârșit	X / Y	Lungime segment (** (m)
6	508.047,894 641.333,611	7	508.045,687 641.314,708	19.031
7	508.045,687 641.314,708	8	508.043,906 641.305,342	9.534
8	508.043,906 641.305,342	9	508.067,968 641.291,435	27.792
9	508.067,968 641.291,435	1	508.090,395 641.280,224	25.073

\*\* Lungimile segmentelor sunt determinate în planul de proiecție Stereo 70 și sunt rotunjite la 1 milimetru.

\*\*\* Distanța dintre puncte este formată din segmente cumulate ce sunt mai mici decât valoarea 1 milimetru.



**DATE DESPRE IMOBILUL NR. 1174**

Oficiul de Cadastru și Publicitate Imobiliară SUCEAVA  
 Biroul de Cadastru și Publicitate Imobiliară Vatra Dornei

**A. Partea I. Descrierea imobilului**

TEREN Extravilan

Adresa: Jud. Suceava

Nr. Crt	Nr cadastral Nr. topografic	Suprafața* (mp)	Observații / Referințe
A1		1.062	Sector cadastral:37 Teren neimprejmuit; 31775-Dorna Candrenilor

**B. Partea II. Proprietari și acte**

Inscrieri privitoare la dreptul de proprietate și alte drepturi reale		Referințe
<b>1135 / 19/11/2001</b>		
Hotarare Judecatoreasca nr. 271, din 29/03/2001 emis de Judecatoria Vatra Dornei;		
B1	Intabulare, drept de PROPRIETATE, dobandit prin Hotarare Judecatoreasca, cota actuala 1/1, cota initiala 1/1 1) <b>CHIFORESCU IUSTINA</b> , LIPSA CNP <i>OBSERVATII: (provenita din conversia CF 3027)</i>	A1

**C. Partea III. SARCINI .**

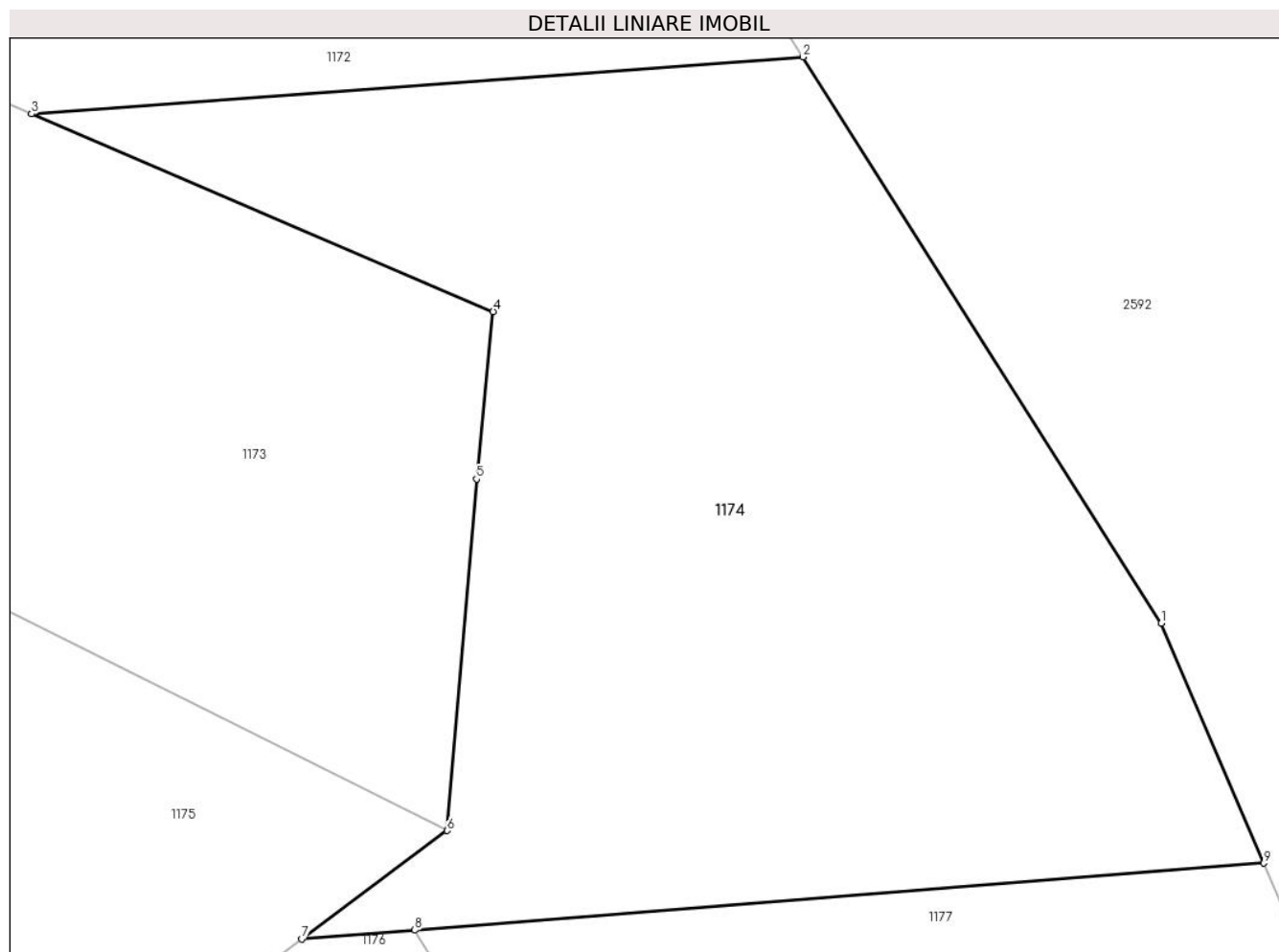
Inscrieri privind dezmembramintele dreptului de proprietate, drepturi reale de garanție și sarcini	Referințe
NU SUNT	

## Anexa Nr. 1 La Partea I

## Teren

Nr cadastral	Suprafața (mp)*	Observații / Referințe
	1.062	31775-Dorna Candrenilor

\* Suprafața este determinată în planul de proiecție Stereo 70.



## Date referitoare la teren

Crt	Categorie folosință	Intravilan	Suprafața (mp)	Tarla	Parcelă	Nr. topo	Observații / Referințe
1	padure	NU	1.062	-	-	-	top. 4553/4053

## Lungime Segmente

1) Valorile lungimilor segmentelor sunt obținute din proiecție în plan.

Punct început	X / Y	Punct sfârșit	X / Y	Lungime segment (** (m)
1	508.121,884 641.289,366	2	508.106,076 641.314,313	29.534
2	508.106,076 641.314,313	3	508.072,072 641.311,807	34.096
3	508.072,072 641.311,807	4	508.092,423 641.303,088	22.14
4	508.092,423 641.303,088	5	508.091,685 641.295,713	7.412
5	508.091,685 641.295,713	6	508.090,395 641.280,224	15.543

Punct început	X / Y	Punct sfârşit	X / Y	Lungime segment (** (m)
6	508.090,395 641.280,224	7	508.083,979 641.275,445	8.0
7	508.083,979 641.275,445	8	508.088,964 641.275,838	5.0
8	508.088,964 641.275,838	9	508.126,398 641.278,789	37.55
9	508.126,398 641.278,789	1	508.121,884 641.289,366	11.5

\*\* Lungimile segmentelor sunt determinate în planul de proiecție Stereo 70 și sunt rotunjite la 1 milimetru.

\*\*\* Distanța dintre puncte este formată din segmente cumulate ce sunt mai mici decât valoarea 1 milimetru.



**DATE DESPRE IMOBILUL NR. 1175**

Oficiul de Cadastru și Publicitate Imobiliară SUCEAVA  
Biroul de Cadastru și Publicitate Imobiliară Vatra Dornei

**A. Partea I. Descrierea imobilului**

TEREN Extravilan

Adresa: Jud. Suceava

Nr. Crt	Nr cadastral Nr. topografic	Suprafața* (mp)	Observații / Referințe
A1		2.406	Sector cadastral:37 Teren neimprejmuit; 4553/154 parte (CF 1135 D. Candrenilor- CF 31778 P. Stampei)

**B. Partea II. Proprietari și acte**

Inscrieri privitoare la dreptul de proprietate și alte drepturi reale		Referințe
/		
Act Normativ nr. 7, din 13/03/1996 emis de PARLAMENTUL ROMANIEI;		
B1	Intabulare, drept de PROPRIETATE, dobandit prin Lege, cota actuala 1/1, cota initiala 1/1 1) <b>NEIDENTIFICAT NEIDENTIFICAT</b>	A1
Act Administrativ nr. 7146, din 19/09/2022 emis de PRIMARIA COMUNEI POIANA STAMPEI;		
B2	SE NOTEAZA POSESIA FAPTICA IN FAVOAREA LUI 1) <b>VASILUT VIORICA</b>	A1

**C. Partea III. SARCINI .**

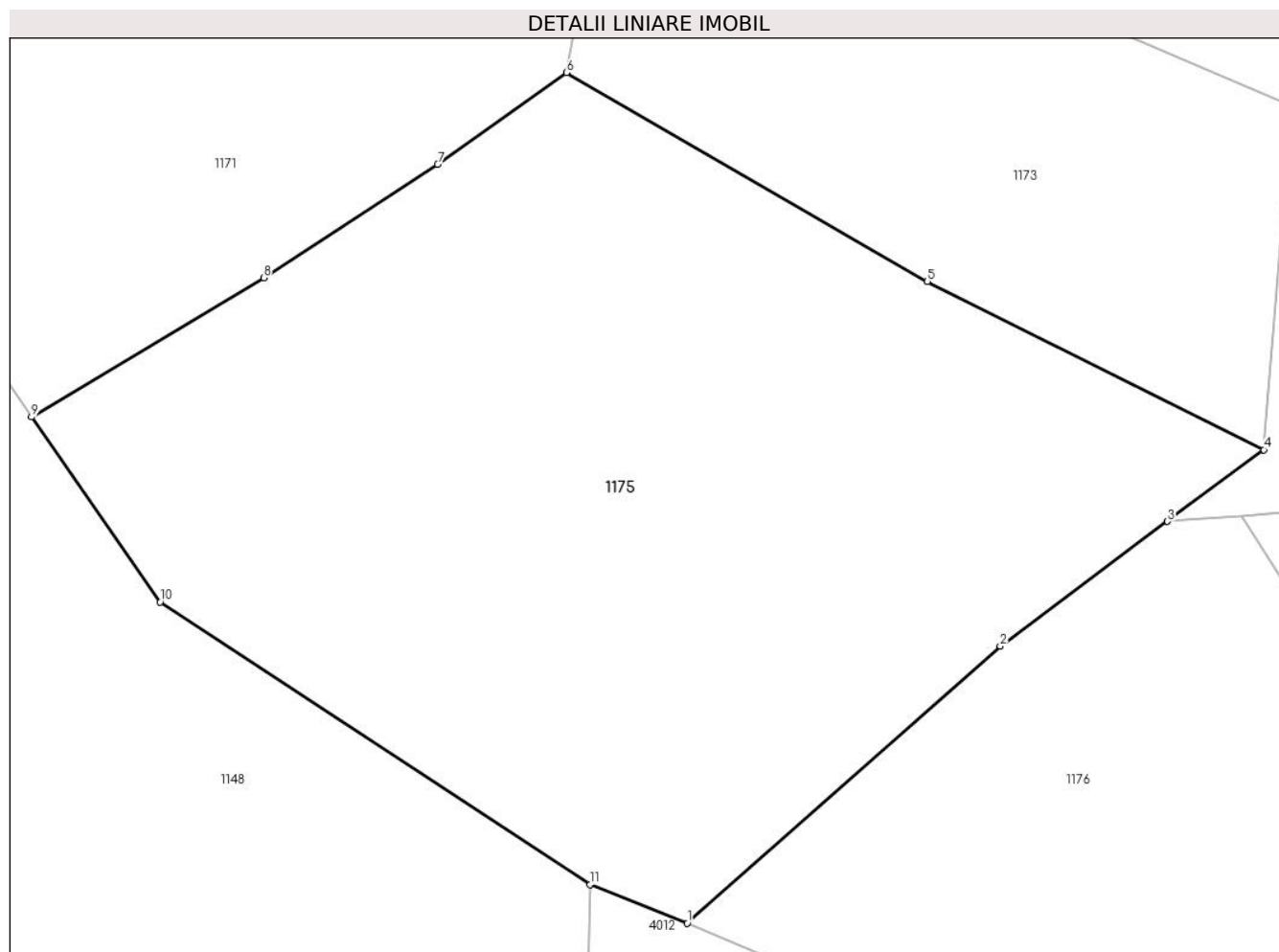
Inscrieri privind dezmembramintele dreptului de proprietate, drepturi reale de garanție și sarcini	Referințe
NU SUNT	

## Anexa Nr. 1 La Partea I

## Teren

Nr cadastral	Suprafața (mp)*	Observații / Referințe
	2.406	4553/154 parte (CF 1135 D. Candrenilor- CF 31778 P. Stampei)

\* Suprafața este determinată în planul de proiecție Stereo 70.



## Date referitoare la teren

Crt	Categorie folosință	Intravilan	Suprafața (mp)	Tarla	Parcelă	Nr. topo	Observații / Referințe
1	pasune	NU	2.406	-	-	-	

## Lungime Segmente

1) Valorile lungimilor segmentelor sunt obținute din proiecție în plan.

Punct început	X / Y	Punct sfârșit	X / Y	Lungime segment (** (m)
1	508.051,95 641.248,671	2	508.072,82 641.267,132	27.863
2	508.072,82 641.267,132	3	508.083,979 641.275,445	13.915
3	508.083,979 641.275,445	4	508.090,395 641.280,224	8.0
4	508.090,395 641.280,224	5	508.067,968 641.291,435	25.073
5	508.067,968 641.291,435	6	508.043,906 641.305,342	27.792



Punct început	X / Y	Punct sfârşit	X / Y	Lungime segment (** (m)
6	508.043,906 641.305,342	7	508.035,31 641.299,243	10.54
7	508.035,31 641.299,243	8	508.023,713 641.291,687	13.841
8	508.023,713 641.291,687	9	508.008,244 641.282,398	18.044
9	508.008,244 641.282,398	10	508.016,805 641.270,081	15.0
10	508.016,805 641.270,081	11	508.045,47 641.251,257	34.293
11	508.045,47 641.251,257	1	508.051,95 641.248,671	6.977

\*\* Lungimile segmentelor sunt determinate în planul de proiecție Stereo 70 și sunt rotunjite la 1 milimetru.

\*\*\* Distanța dintre puncte este formată din segmente cumulate ce sunt mai mici decât valoarea 1 milimetru.



**DATE DESPRE IMOBILUL NR. 1176**

Oficiul de Cadastru și Publicitate Imobiliară SUCEAVA  
Biroul de Cadastru și Publicitate Imobiliară Vatra Dornei

**A. Partea I. Descrierea imobilului**

TEREN Extravilan

Adresa: Jud. Suceava

Nr. Crt	Nr cadastral Nr. topografic	Suprafața* (mp)	Observații / Referințe
A1		1.062	Sector cadastral:37 Teren neimprejmuit; 31708-Dorna Candrenilor

**B. Partea II. Proprietari și acte**

Inscrieri privitoare la dreptul de proprietate și alte drepturi reale		Referințe
<b>1135 / 19/11/2001</b>		
Hotarare Judecatoreasca nr. 271, din 29/03/2001 emis de Judecatoria Vatra Dornei;		
B1	Intabulare, drept de PROPRIETATE, dobandit prin Hotarare Judecatoreasca, cota actuala 1/1, cota initiala 1/1 1) <b>VASILUT VIORICA</b> <i>OBSERVATII: (provenita din conversia CF 3026)</i>	A1

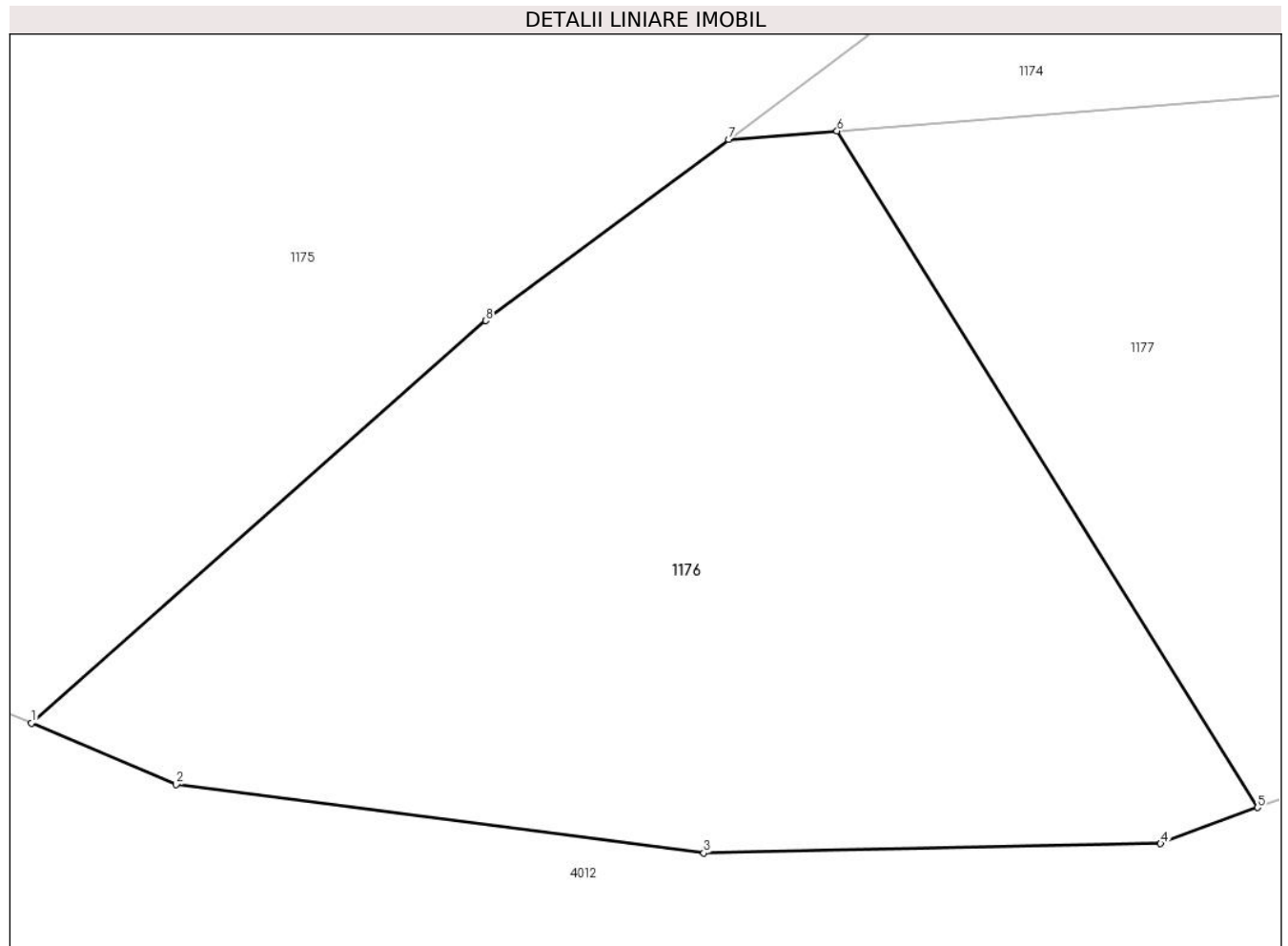
**C. Partea III. SARCINI .**

Inscrieri privind dezmembramintele dreptului de proprietate, drepturi reale de garanție și sarcini	Referințe
NU SUNT	

**Teren**

Nr cadastral	Suprafața (mp)*	Observații / Referințe
	1.062	31708-Dorna Candrenilor

\* Suprafața este determinată în planul de proiecție Stereo 70.



**Date referitoare la teren**

Crt	Categorie folosință	Intravilan	Suprafața (mp)	Tarla	Parcelă	Nr. topo	Observații / Referințe
1	padure	NU	1.062	-	-	-	top. 4553/4055

**Lungime Segmente**

1) Valorile lungimilor segmentelor sunt obținute din proiecție în plan.

Punct început	X / Y	Punct sfârșit	X / Y	Lungime segment (** (m)
1	508.051,95 641.248,671	2	508.058,598 641.245,851	7.221
2	508.058,598 641.245,851	3	508.082,843 641.242,703	24.449
3	508.082,843 641.242,703	4	508.103,826 641.243,141	20.988
4	508.103,826 641.243,141	5	508.108,28 641.244,791	4.75
5	508.108,28 641.244,791	6	508.088,964 641.275,838	36.565

Punct început	X / Y	Punct sfârşit	X / Y	Lungime segment (** (m)
6	508.088,964 641.275,838	7	508.083,979 641.275,445	5.0
7	508.083,979 641.275,445	8	508.072,82 641.267,132	13.915
8	508.072,82 641.267,132	1	508.051,95 641.248,671	27.863

\*\* Lungimile segmentelor sunt determinate în planul de proiecţie Stereo 70 şi sunt rotunjite la 1 milimetru.

\*\*\* Distanţa dintre puncte este formată din segmente cumulate ce sunt mai mici decât valoarea 1 milimetru.



**DATE DESPRE IMOBILUL NR. 1177**

Oficiul de Cadastru și Publicitate Imobiliară SUCEAVA  
Biroul de Cadastru și Publicitate Imobiliară Vatra Dornei

**A. Partea I. Descrierea imobilului**

TEREN Extravilan

Adresa: Jud. Suceava

Nr. Crt	Nr cadastral Nr. topografic	Suprafața* (mp)	Observații / Referințe
A1	32865	1.062	Sector cadastral:37 Teren neimprejmuit;

**B. Partea II. Proprietari și acte**

Inscrieri privitoare la dreptul de proprietate și alte drepturi reale		Referințe
<b>1135 / 19/11/2001</b>		
Hotarare Judecatoreasca nr. 271, din 29/03/2000 emis de Judecatoria Vatra Dornei (decizie nr 1681 din 28.08.2000, emis de Tribunalul Suceava);		
B1	Intabulare, drept de PROPRIETATE, dobandit prin Hotarare Judecatoreasca, cota actuala 1/1, cota initiala 1/1 1) PASCARU ANASTASIA	A1

**C. Partea III. SARCINI .**

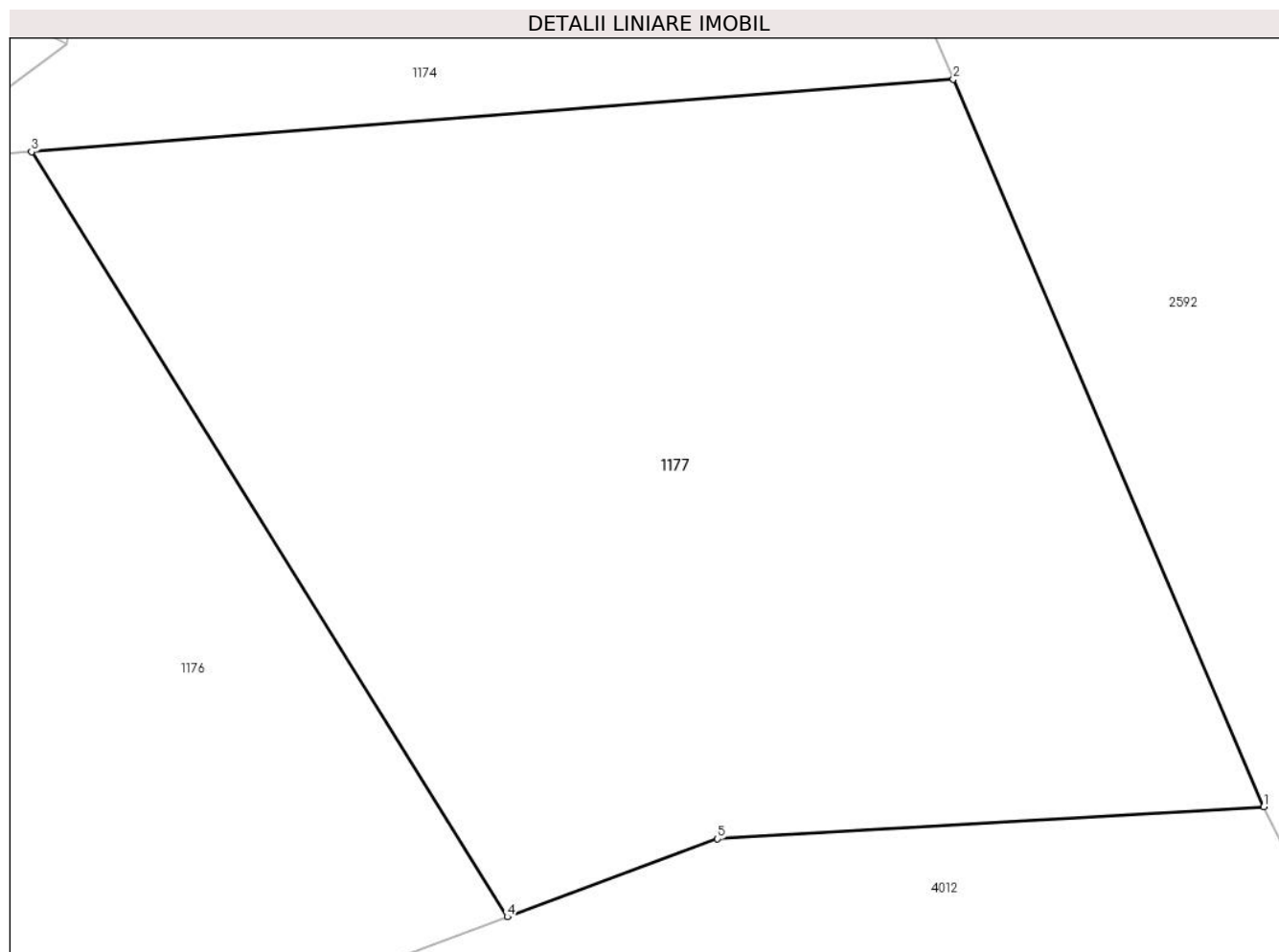
Inscrieri privind dezmembramintele dreptului de proprietate, drepturi reale de garanție și sarcini	Referințe
NU SUNT	

## Anexa Nr. 1 La Partea I

## Teren

Nr cadastral	Suprafața (mp)*	Observații / Referințe
32865	1.062	

\* Suprafața este determinată în planul de proiecție Stereo 70.



## Date referitoare la teren

Crt	Categorie folosință	Intravilan	Suprafața (mp)	Tarla	Parcelă	Nr. topo	Observații / Referințe
1	padure	NU	1.062	-	-	-	

## Lungime Segmente

1) Valorile lungimilor segmentelor sunt obținute din proiecție în plan.

Punct început	X / Y	Punct sfârșit	X / Y	Lungime segment (** (m)
1	508.138,999 641.249,258	2	508.126,398 641.278,789	32.107
2	508.126,398 641.278,789	3	508.088,964 641.275,838	37.55
3	508.088,964 641.275,838	4	508.108,28 641.244,791	36.565
4	508.108,28 641.244,791	5	508.116,821 641.247,956	9.109
5	508.116,821 641.247,956	1	508.138,999 641.249,258	22.216



**\*\* Lungimile segmentelor sunt determinate în planul de proiecție Stereo 70 și sunt rotunjite la 1 milimetru.**

**\*\*\* Distanța dintre puncte este formată din segmente cumulate ce sunt mai mici decât valoarea 1 milimetru.**



**DATE DESPRE IMOBILUL NR. 1178**

Oficiul de Cadastru și Publicitate Imobiliară SUCEAVA  
Biroul de Cadastru și Publicitate Imobiliară Vatra Dornei

**A. Partea I. Descrierea imobilului**

TEREN Necunoscut

Adresa: Loc. Dornisoara, Jud. Suceava

Nr. Crt	Nr cadastral Nr. topografic	Suprafața* (mp)	Observații / Referințe
A1	33612	29.588	Sector cadastral:37 Teren neimprejmuit; 33612 RECEPTIONAT FARA INSCRIERE IN CARTEA FUNCIARA

**B. Partea II. Proprietari și acte**

Inscrieri privitoare la dreptul de proprietate și alte drepturi reale		Referințe
/		
Act Normativ nr. 7, din 13/03/1996 emis de PARLAMENTUL ROMANIEI;		
B1	Intabulare, drept de PROPRIETATE, dobandit prin Lege, cota actuala 1/1, cota initiala 1/1 1) <b>NEIDENTIFICAT NEIDENTIFICAT</b>	A1
Act Administrativ nr. 5754, din 03/07/2023 emis de PRIMARIA COMUNEI POIANA STAMPEI;		
B2	SE NOTEAZA POSESIA FAPTICA IN FAVOAREA LUI 1) <b>RUSU IOAN</b>	A1

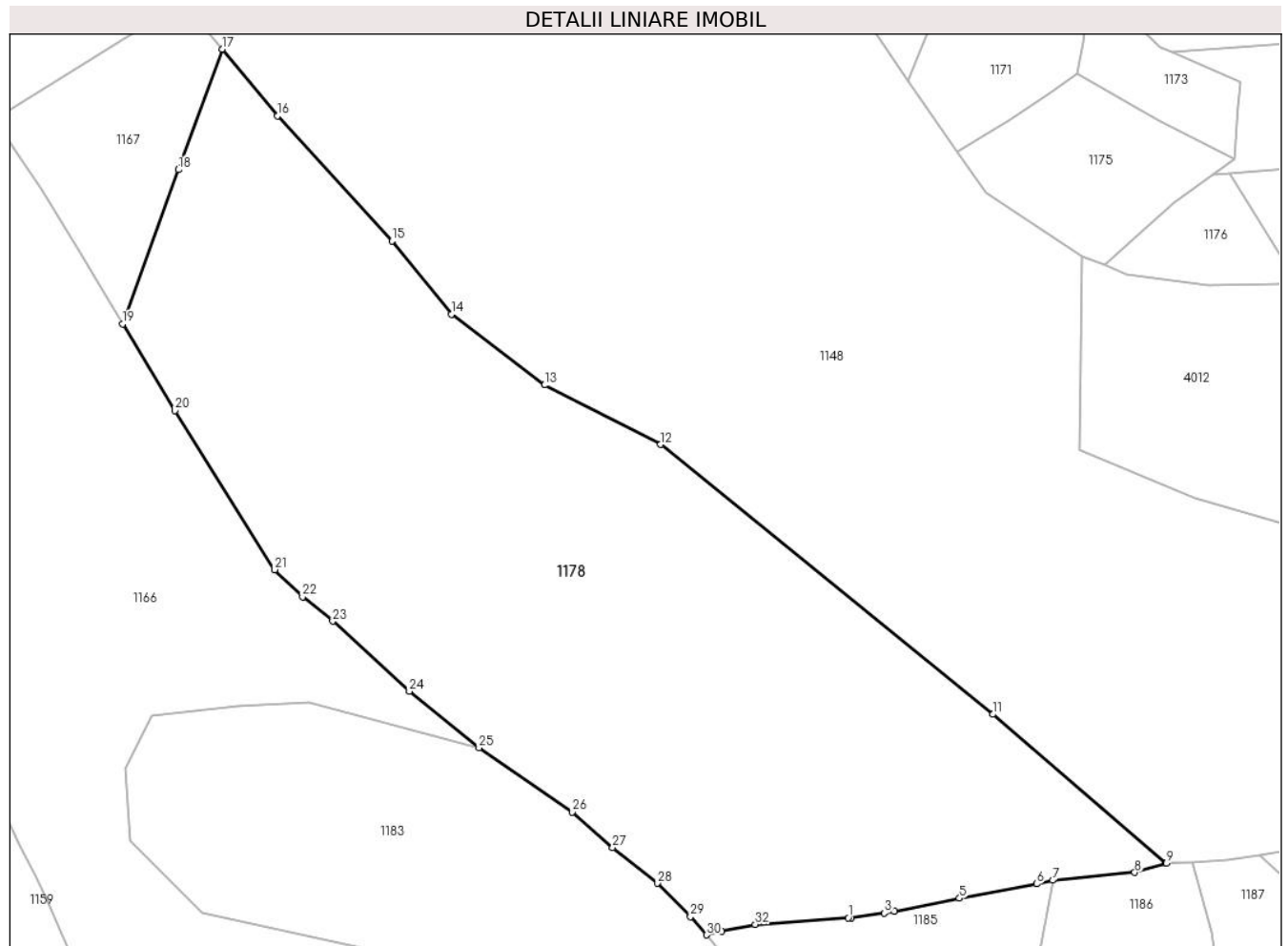
**C. Partea III. SARCINI .**

Inscrieri privind dezmembramintele dreptului de proprietate, drepturi reale de garanție și sarcini	Referințe
NU SUNT	

**Teren**

Nr cadastral	Suprafața (mp)*	Observații / Referințe
33612	29.588	33612 RECEPTIONAT FARA INSCRIERE IN CARTEA FUNCIARA

\* Suprafața este determinată în planul de proiecție Stereo 70.



**Date referitoare la teren**

Crt	Categorie folosință	Intravilan	Suprafața (mp)	Tarla	Parcelă	Nr. topo	Observații / Referințe
1	pasune	NU	29.561	-	-	-	
2	pasune	DA	26	-	-	-	

**Lungime Segmente**

1) Valorile lungimilor segmentelor sunt obținute din proiecție în plan.

Punct început	X / Y	Punct sfârșit	X / Y	Lungime segment (** (m)
1	507.976,013 641.055,383	2	507.976,946 641.055,447	0.935
3	507.986,686 641.056,81	4	507.989,688 641.057,301	3.042
5	508.009,009 641.061,205	6	508.031,873 641.065,479	23.26
7	508.036,655 641.066,508	8	508.060,975 641.068,858	24.433

Punct început	X / Y	Punct sfârșit	X / Y	Lungime segment (** (m)
2	507.976,946 641.055,447	3	507.986,686 641.056,81	9.835
4	507.989,688 641.057,301	5	508.009,009 641.061,205	19.711
6	508.031,873 641.065,479	7	508.036,655 641.066,508	4.891
8	508.060,975 641.068,858	9	508.070,41 641.071,529	9.806

Punct început	X / Y	Punct sfârșit	X / Y	Lungime segment (** (m)
9	508.070,41 641.071,529	10	508.070,244 641.071,671	0.218
11	508.018,903 641.115,677	12	507.920,391 641.195,576	126.84
13	507.885,911 641.213,198	14	507.858,328 641.234,141	34.633
15	507.840,706 641.255,85	16	507.806,737 641.292,883	50.253
17	507.790,36 641.312,648	18	507.777,399 641.276,941	37.987
19	507.760,799 641.231,281	20	507.776,314 641.205,614	29.992
21	507.805,967 641.158,511	22	507.814,195 641.150,511	11.476
23	507.823,149 641.143,237	24	507.845,891 641.122,497	30.779
25	507.866,514 641.105,793	26	507.894,226 641.086,684	33.662
27	507.906,172 641.076,199	28	507.919,45 641.065,624	16.975
29	507.929,235 641.055,741	30	507.934,025 641.050,351	7.211
31	507.938,52 641.051,422	32	507.948,441 641.053,492	10.135

Punct început	X / Y	Punct sfârșit	X / Y	Lungime segment (** (m)
10	508.070,244 641.071,671	11	508.018,903 641.115,677	67.62
12	507.920,391 641.195,576	13	507.885,911 641.213,198	38.722
14	507.858,328 641.234,141	15	507.840,706 641.255,85	27.961
16	507.806,737 641.292,883	17	507.790,36 641.312,648	25.668
18	507.777,399 641.276,941	19	507.760,799 641.231,281	48.584
20	507.776,314 641.205,614	21	507.805,967 641.158,511	55.66
22	507.814,195 641.150,511	23	507.823,149 641.143,237	11.536
24	507.845,891 641.122,497	25	507.866,514 641.105,793	26.539
26	507.894,226 641.086,684	27	507.906,172 641.076,199	15.895
28	507.919,45 641.065,624	29	507.929,235 641.055,741	13.908
30	507.934,025 641.050,351	31	507.938,52 641.051,422	4.621
32	507.948,441 641.053,492	1	507.976,013 641.055,383	27.637

\*\* Lungimile segmentelor sunt determinate în planul de proiecție Stereo 70 și sunt rotunjite la 1 milimetru.

\*\*\* Distanța dintre puncte este formată din segmente cumulate ce sunt mai mici decât valoarea 1 milimetru.



**DATE DESPRE IMOBILUL NR. 1179**

Oficiul de Cadastru și Publicitate Imobiliară SUCEAVA  
Biroul de Cadastru și Publicitate Imobiliară Vatra Dornei

**A. Partea I. Descrierea imobilului**

TEREN Necunoscut

Adresa: Loc. Poiana Stampei, Jud. Suceava

Nr. Crt	Nr cadastral Nr. topografic	Suprafața* (mp)	Observații / Referințe
A1		4.682	Sector cadastral:37 Teren neimprejmit;

**B. Partea II. Proprietari și acte**

Inscrieri privitoare la dreptul de proprietate și alte drepturi reale		Referințe
/		
Act Administrativ nr. 144, din 10/11/2023 emis de CONSILIUL LOCAL AL COMUNEI POIANA STAMPEI (IN ANEXA SE REGASESTE LA POZITIA NR.229);		
B1	Intabulare, drept de PROPRIETATE, dobandit prin Lege, cota actuala 1/1, cota initiala 1/1 1) COMUNA POIANA STAMPEI, CIF:5021250, DOMENIUL PRIVAT	A1

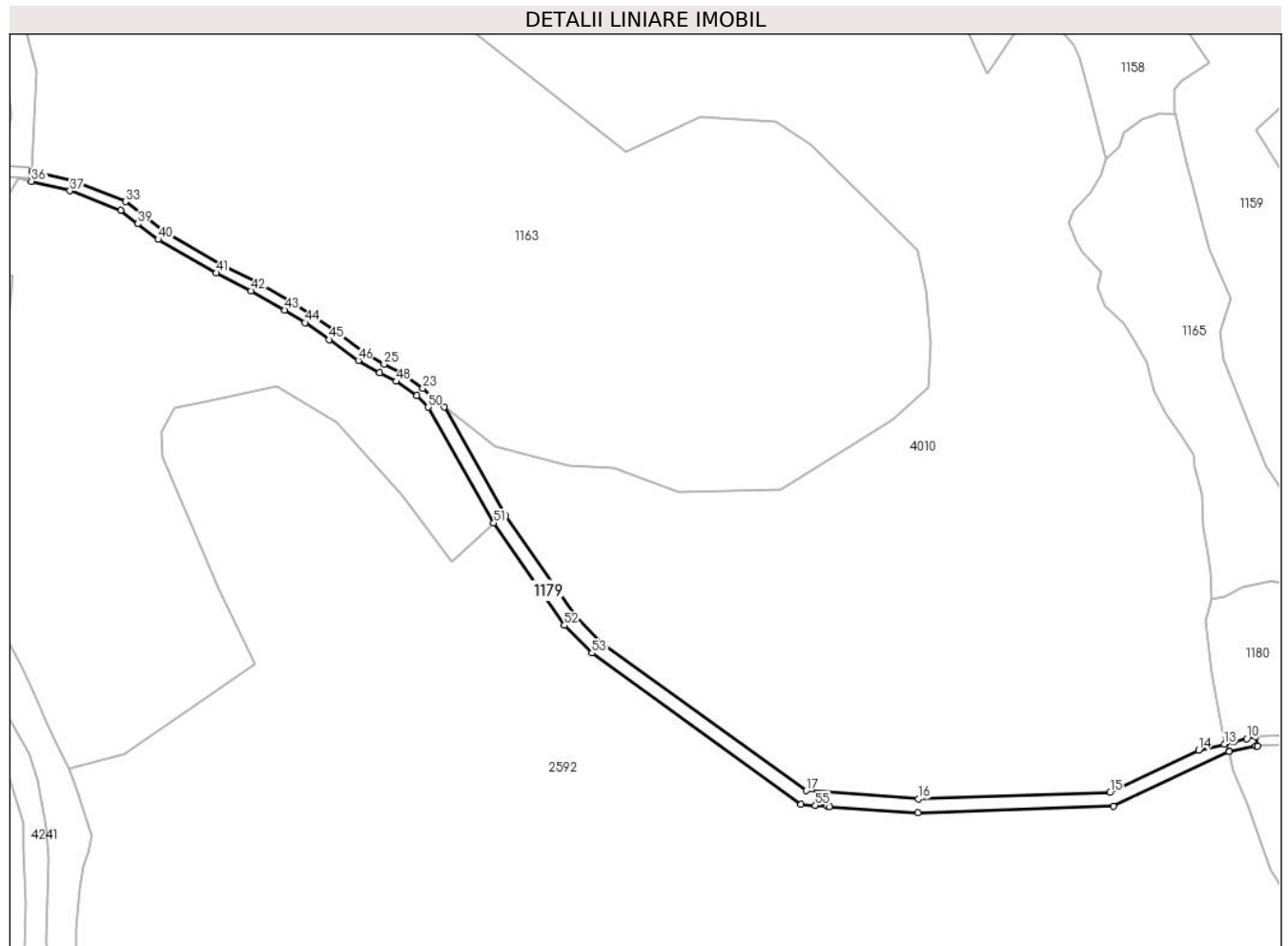
**C. Partea III. SARCINI .**

Inscrieri privind dezmembramintele dreptului de proprietate, drepturi reale de garanție și sarcini	Referințe
NU SUNT	

**Teren**

Nr cadastral	Suprafața (mp)*	Observații / Referințe
	4.682	

\* Suprafața este determinată în planul de proiecție Stereo 70.



**Date referitoare la teren**

Crt	Categorie folosință	Intravilan	Suprafața (mp)	Tarla	Parcelă	Nr. topo	Observații / Referințe
1	drum	DA	291	-	-	-	
2	drum	NU	4.324	-	-	-	
3	drum	DA	67	-	-	-	

**Lungime Segmente**

1) Valorile lungimilor segmentelor sunt obținute din proiecție în plan.

Punct început	X / Y	Punct sfârșit	X / Y	Lungime segment
1	507.421,021 640.924,879	2	507.422,377 640.924,78	1.36
4	507.564,875 640.924,828	5	507.622,917 640.952,341	64.23 3
7	507.636,577 640.955,126	8	507.637,388 640.955,178	0.813
10	507.631,988 640.958,834	11	507.625,377 640.957,383	6.768
2	507.422,377 640.924,78	3	507.466,79 640.921,538	44.53 1
5	507.622,917 640.952,341	6	507.623,071 640.952,373	0.157
8	507.637,388 640.955,178	9	507.636,57 640.959,839	4.732
11	507.625,377 640.957,383	12	507.621,504 640.956,238	4.039
3	507.466,79 640.921,538	4	507.564,875 640.924,828	98.14
6	507.623,071 640.952,373	7	507.636,577 640.955,126	13.78 4
9	507.636,57 640.959,839	10	507.631,988 640.958,834	4.691
12	507.621,504 640.956,238	13	507.620,742 640.956,013	0.795



Punct început	X / Y	Punct sfârșit	X / Y	Lungime segment	Punct început	X / Y	Punct sfârșit	X / Y	Lungime segment	Punct început	X / Y	Punct sfârșit	X / Y	Lungime segment
13	507.620,742 640.956,013	14	507.607,703 640.953,048	13.37 2	14	507.607,703 640.953,048	15	507.563,189 640.931,776	49.33 6	15	507.563,189 640.931,776	16	507.466,928 640.928,547	96.31 5
16	507.466,928 640.928,547	17	507.410,493 640.932,666	56.58 5	17	507.410,493 640.932,666	18	507.307,435 641.007,12	127.1 39	18	507.307,435 641.007,12	19	507.294,464 641.020,169	18.39 9
19	507.294,464 641.020,169	20	507.259,461 641.070,752	61.51 3	20	507.259,461 641.070,752	21	507.228,619 641.125,394	62.74 5	21	507.228,619 641.125,394	22	507.223,994 641.128,941	5.829
22	507.223,994 641.128,941	23	507.218,008 641.134,777	8.36	23	507.218,008 641.134,777	24	507.207,051 641.142,418	13.35 8	24	507.207,051 641.142,418	25	507.198,521 641.146,787	9.584
25	507.198,521 641.146,787	26	507.188,184 641.152,803	11.96	26	507.188,184 641.152,803	27	507.173,784 641.163,177	17.74 8	27	507.173,784 641.163,177	28	507.161,432 641.171,822	15.07 7
28	507.161,432 641.171,822	29	507.151,06 641.178,278	12.21 7	29	507.151,06 641.178,278	30	507.133,983 641.188,055	19.67 8	30	507.133,983 641.188,055	31	507.116,442 641.196,943	19.66 4
31	507.116,442 641.196,943	32	507.087,695 641.213,532	33.19	32	507.087,695 641.213,532	33	507.068,544 641.228,396	24.24 3	33	507.068,544 641.228,396	34	507.042,138 641.238,583	28.30 3
34	507.042,138 641.238,583	35	507.021,654 641.243,666	21.10 5	35	507.021,654 641.243,666	36	507.021,227 641.238,578	5.106	36	507.021,227 641.238,578	37	507.040,63 641.233,806	19.98 1
37	507.040,63 641.233,806	38	507.066,059 641.223,996	27.25 6	38	507.066,059 641.223,996	39	507.074,75 641.217,25	11.00 2	39	507.074,75 641.217,25	40	507.084,9 641.209,372	12.84 9
40	507.084,9 641.209,372	41	507.114,061 641.192,544	33.66 8	41	507.114,061 641.192,544	42	507.131,609 641.183,652	19.67 2	42	507.131,609 641.183,652	43	507.148,496 641.173,985	19.45 8
43	507.148,496 641.173,985	44	507.158,675 641.167,648	11.99	44	507.158,675 641.167,648	45	507.170,889 641.159,1	14.90 8	45	507.170,889 641.159,1	46	507.185,459 641.148,604	17.95 7
46	507.185,459 641.148,604	47	507.196,122 641.142,398	12.33 8	47	507.196,122 641.142,398	48	507.204,469 641.138,123	9.378	48	507.204,469 641.138,123	49	507.214,811 641.130,91	12.60 9
49	507.214,811 641.130,91	50	507.220,716 641.125,154	8.246	50	507.220,716 641.125,154	51	507.253,522 641.067,032	66.74 1	51	507.253,522 641.067,032	52	507.289,061 641.015,675	62.45 4
52	507.289,061 641.015,675	53	507.302,873 641.001,781	19.59 1	53	507.302,873 641.001,781	54	507.408,003 640.925,829	129.6 96	54	507.408,003 640.925,829	55	507.415,201 640.925,304	7.217
55	507.415,201 640.925,304	1	507.421,021 640.924,879	5.835										

\*\* Lungimile segmentelor sunt determinate în planul de proiecție Stereo 70 și sunt rotunjite la 1 milimetru.

\*\*\* Distanța dintre puncte este formată din segmente cumulate ce sunt mai mici decât valoarea 1 milimetru.



**DATE DESPRE IMOBILUL NR. 1180**

Oficiul de Cadastru și Publicitate Imobiliară SUCEAVA  
Biroul de Cadastru și Publicitate Imobiliară Vatra Dornei

**A. Partea I. Descrierea imobilului**

TEREN Necunoscut

Adresa: Loc. Dornisoara, Jud. Suceava

Nr. Crt	Nr cadastral Nr. topografic	Suprafața* (mp)	Observații / Referințe
A1		6.022	Sector cadastral:37 Teren neimprejmuit; 4553/167 parte( CF 1055 D. Candrenilor- CF 30542 P. Stampei)

**B. Partea II. Proprietari și acte**

Inscrieri privitoare la dreptul de proprietate și alte drepturi reale		Referințe
/		
Act Normativ nr. 7, din 13/03/1996 emis de PARLAMENTUL ROMANIEI;		
B1	Intabulare, drept de PROPRIETATE, dobandit prin Lege, cota actuala 1/1, cota initiala 1/1 1) NEIDENTIFICAT NEIDENTIFICAT	A1
Act Administrativ nr. 5753, din 03/07/2023 emis de PRIMARIA COMUNEI POIANA STAMPEI;		
B2	SE NOTEAZA POSESIA FAPTICA IN FAVOAREA LUI 1) ISOPEL MARCEL	A1

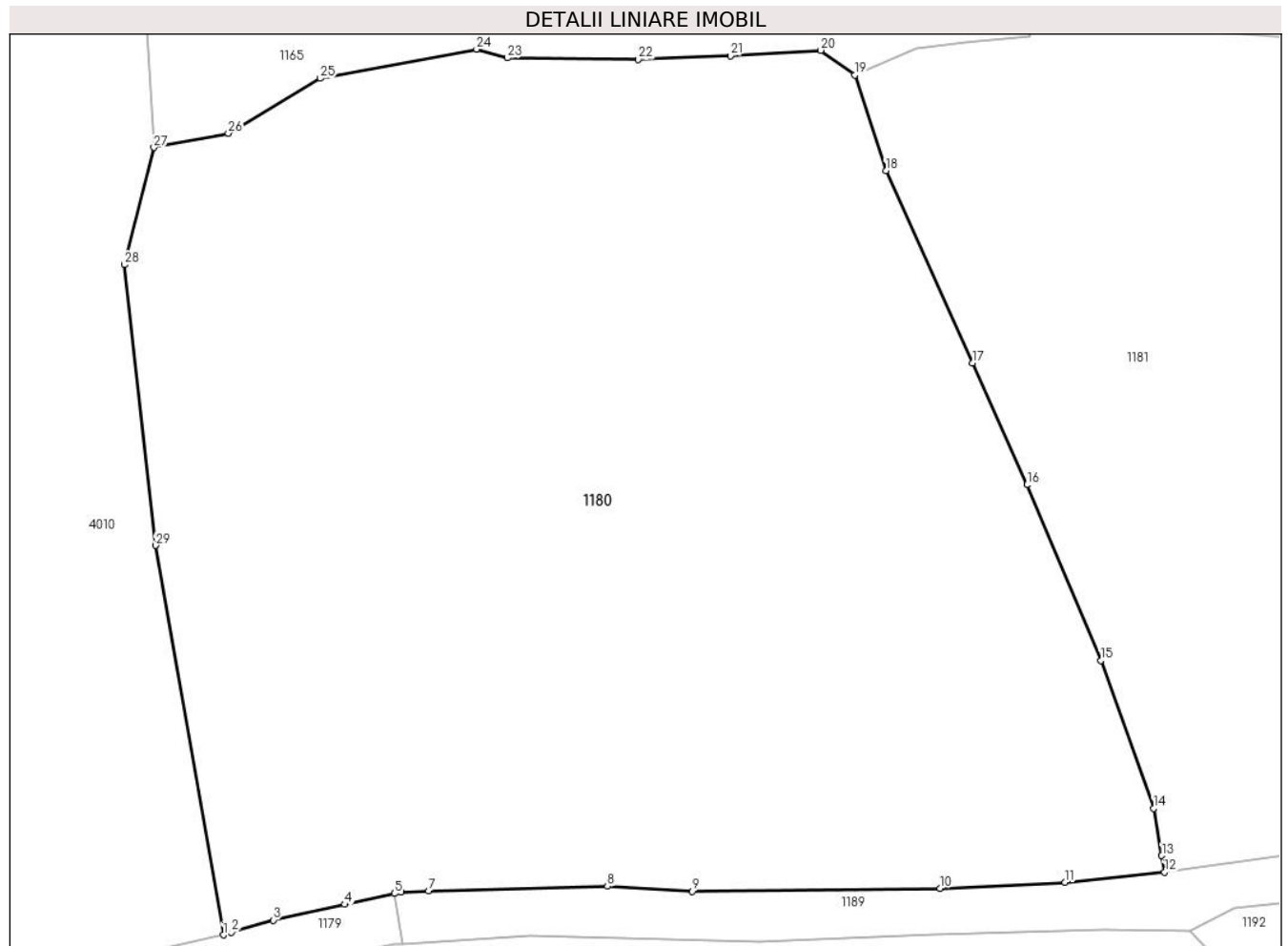
**C. Partea III. SARCINI .**

Inscrieri privind dezmembramintele dreptului de proprietate, drepturi reale de garanție și sarcini	Referințe
NU SUNT	

**Teren**

Nr cadastral	Suprafața (mp)*	Observații / Referințe
	6.022	4553/167 parte( CF 1055 D. Candrenilor- CF 30542 P. Stampei)

\* Suprafața este determinată în planul de proiecție Stereo 70.



**Date referitoare la teren**

Crt	Categorie folosință	Intra vilan	Suprafața (mp)	Tarla	Parcelă	Nr. topo	Observații / Referințe
1	faneata	NU	5.951	-	-	-	
2	faneata	DA	67	-	-	-	
3	faneata	DA	4	-	-	-	

**Lungime Segmente**

1) Valorile lungimilor segmentelor sunt obținute din proiecție în plan.

Punct început	X / Y	Punct sfârșit	X / Y	Lungime segment (** (m)
1	507.620,742 640.956,013	2	507.621,504 640.956,238	0.795
3	507.625,377 640.957,383	4	507.631,988 640.958,834	6.768
5	507.636,57 640.959,839	6	507.637,192 640.959,989	0.64
7	507.639,738 640.960,057	8	507.656,303 640.960,497	16.571

Punct început	X / Y	Punct sfârșit	X / Y	Lungime segment (** (m)
2	507.621,504 640.956,238	3	507.625,377 640.957,383	4.039
4	507.631,988 640.958,834	5	507.636,57 640.959,839	4.691
6	507.637,192 640.959,989	7	507.639,738 640.960,057	2.547
8	507.656,303 640.960,497	9	507.664,155 640.960,049	7.865

Punct început	X / Y	Punct sfârșit	X / Y	Lungime segment (** (m)
9	507.664,155 640.960,049	10	507.687,07 640.960,326	22.917
11	507.698,645 640.960,879	12	507.707,856 640.961,815	9.258
13	507.707,589 640.963,341	14	507.706,821 640.967,717	4.443
15	507.701,937 640.981,368	16	507.695,11 640.997,614	17.622
17	507.690,09 641.008,887	18	507.682,058 641.026,634	19.48
19	507.679,196 641.035,492	20	507.676,042 641.037,768	3.889
21	507.667,686 641.037,274	22	507.659,157 641.036,936	8.536
23	507.647,035 641.037,068	24	507.644,178 641.037,873	2.968
25	507.629,719 641.035,181	26	507.621,205 641.030,105	9.912
27	507.614,316 641.028,786	28	507.611,59 641.017,954	11.17
29	507.614,488 640.992,007	1	507.620,742 640.956,013	36.533

Punct început	X / Y	Punct sfârșit	X / Y	Lungime segment (** (m)
10	507.687,07 640.960,326	11	507.698,645 640.960,879	11.588
12	507.707,856 640.961,815	13	507.707,589 640.963,341	1.549
14	507.706,821 640.967,717	15	507.701,937 640.981,368	14.498
16	507.695,11 640.997,614	17	507.690,09 641.008,887	12.34
18	507.682,058 641.026,634	19	507.679,196 641.035,492	9.309
20	507.676,042 641.037,768	21	507.667,686 641.037,274	8.371
22	507.659,157 641.036,936	23	507.647,035 641.037,068	12.123
24	507.644,178 641.037,873	25	507.629,719 641.035,181	14.707
26	507.621,205 641.030,105	27	507.614,316 641.028,786	7.014
28	507.611,59 641.017,954	29	507.614,488 640.992,007	26.108

\*\* Lungimile segmentelor sunt determinate în planul de proiecție Stereo 70 și sunt rotunjite la 1 milimetru.

\*\*\* Distanța dintre puncte este formată din segmente cumulate ce sunt mai mici decât valoarea 1 milimetru.



**DATE DESPRE IMOBILUL NR. 1181**

Oficiul de Cadastru și Publicitate Imobiliară SUCEAVA  
Biroul de Cadastru și Publicitate Imobiliară Vatra Dornei

**A. Partea I. Descrierea imobilului**

TEREN Necunoscut

Adresa: Loc. Dornisoara, Jud. Suceava

Nr. Crt	Nr cadastral Nr. topografic	Suprafața* (mp)	Observații / Referințe
A1		4.540	Sector cadastral:37 Teren neimprejmuit; 4553/167 parte( CF 1055 D. Candrenilor- CF 30542 P. Stampei)

**B. Partea II. Proprietari și acte**

Inscrieri privitoare la dreptul de proprietate și alte drepturi reale		Referințe
/		
Act Normativ nr. 7, din 13/03/1996 emis de PARLAMENTUL ROMANIEI;		
B1	Intabulare, drept de PROPRIETATE, dobandit prin Lege, cota actuala 1/1, cota initiala 1/1 1) <b>NEIDENTIFICAT NEIDENTIFICAT</b>	A1
Act Administrativ nr. 8048, din 14/10/2022 emis de PRIMARIA COMUNEI POIANA STAMPEI;		
B2	SE NOTEAZA POSESIA FAPTICA IN FAVOAREA LUI 1) <b>COTOARA VIOLETA</b>	A1

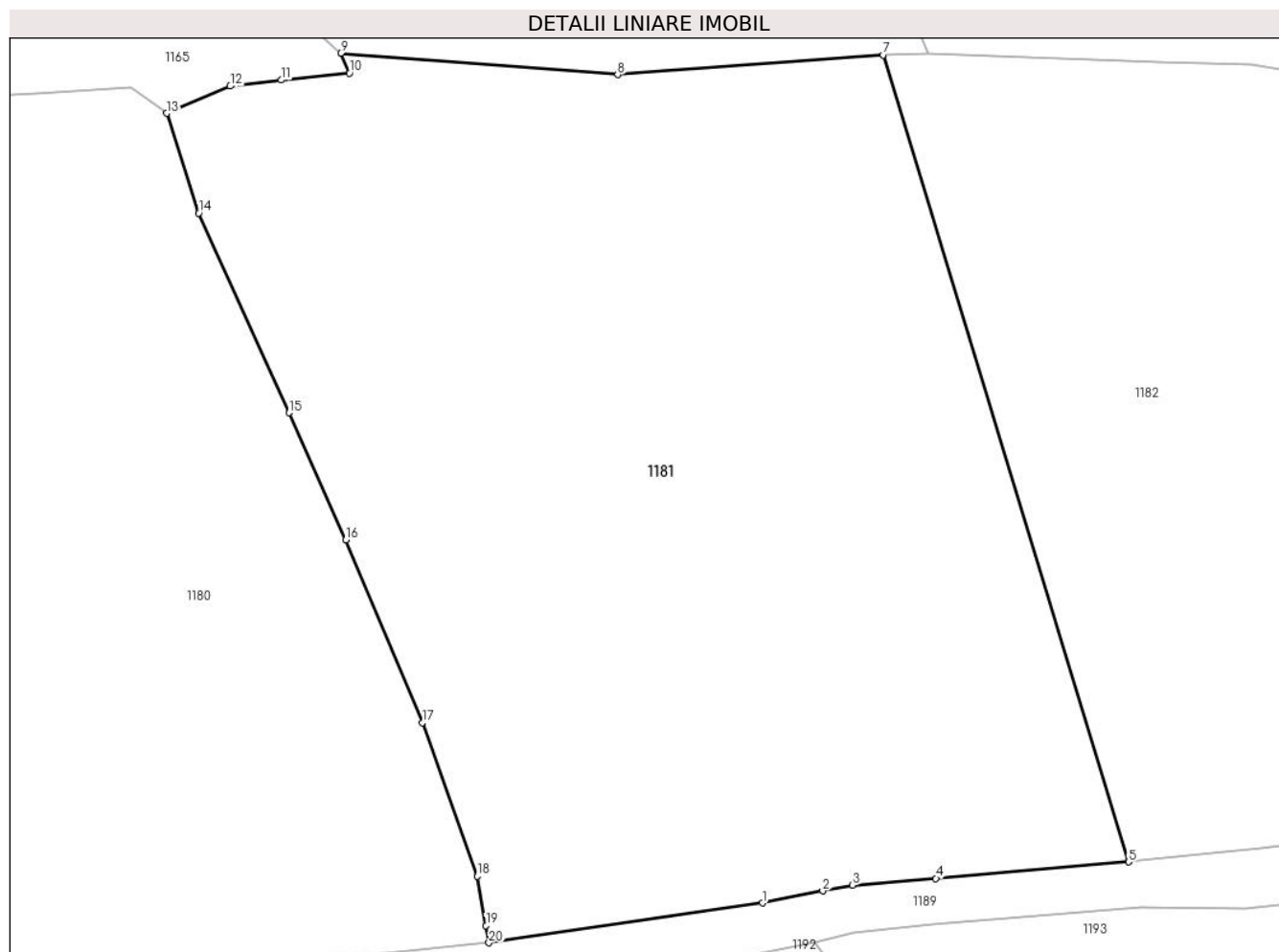
**C. Partea III. SARCINI .**

Inscrieri privind dezmembramintele dreptului de proprietate, drepturi reale de garanție și sarcini	Referințe
NU SUNT	

**Anexa Nr. 1 La Partea I****Teren**

Nr cadastral	Suprafața (mp)*	Observații / Referințe
	4.540	4553/167 parte( CF 1055 D. Candrenilor- CF 30542 P. Stampei)

\* Suprafața este determinată în planul de proiecție Stereo 70.

**Date referitoare la teren**

Crt	Categorie folosință	Intravilan	Suprafața (mp)	Tarla	Parcelă	Nr. topo	Observații / Referințe
1	faneata	NU	4.513	-	-	-	
2	faneata	DA	27	-	-	-	

**Lungime Segmente**

1) Valorile lungimilor segmentelor sunt obținute din proiecție în plan.

Punct început	X / Y	Punct sfârșit	X / Y	Lungime segment (** (m)
1	507.732,157 640.965,34	2	507.737,522 640.966,412	5.471
2	507.737,522 640.966,412	3	507.740,179 640.966,943	2.71
3	507.740,179 640.966,943	4	507.747,581 640.967,532	7.425
4	507.747,581 640.967,532	5	507.764,72 640.968,998	17.202



Punct început	X / Y	Punct sfârșit	X / Y	Lungime segment (** (m)
5	507.764,72 640.968,998	6	507.764,692 640.969,092	0.098
6	507.764,692 640.969,092	7	507.742,911 641.040,676	74.824
7	507.742,911 641.040,676	8	507.719,291 641.038,923	23.685
8	507.719,291 641.038,923	9	507.694,682 641.040,834	24.683
9	507.694,682 641.040,834	10	507.695,435 641.039,065	1.923
10	507.695,435 641.039,065	11	507.689,389 641.038,45	6.077
11	507.689,389 641.038,45	12	507.684,838 641.037,901	4.584
12	507.684,838 641.037,901	13	507.679,196 641.035,492	6.135
13	507.679,196 641.035,492	14	507.682,058 641.026,634	9.309
14	507.682,058 641.026,634	15	507.690,09 641.008,887	19.48
15	507.690,09 641.008,887	16	507.695,11 640.997,614	12.34
16	507.695,11 640.997,614	17	507.701,937 640.981,368	17.622
17	507.701,937 640.981,368	18	507.706,821 640.967,717	14.498
18	507.706,821 640.967,717	19	507.707,589 640.963,341	4.443
19	507.707,589 640.963,341	20	507.707,856 640.961,815	1.549
20	507.707,856 640.961,815	1	507.732,157 640.965,34	24.555

\*\* Lungimile segmentelor sunt determinate în planul de proiecție Stereo 70 și sunt rotunjite la 1 milimetru.

\*\*\* Distanța dintre puncte este formată din segmente cumulate ce sunt mai mici decât valoarea 1 milimetru.



**DATE DESPRE IMOBILUL NR. 1182**

Oficiul de Cadastru și Publicitate Imobiliară SUCEAVA  
Biroul de Cadastru și Publicitate Imobiliară Vatra Dornei

**A. Partea I. Descrierea imobilului**

TEREN Necunoscut

Adresa: Loc. Dornisoara, Jud. Suceava

Nr. Crt	Nr cadastral Nr. topografic	Suprafața* (mp)	Observații / Referințe
A1		4.701	Sector cadastral:37 Teren neimprejmuit; 4532/1 parte( CF 1055 D. Candrenilor- CF 30542 P. Stampei)

**B. Partea II. Proprietari și acte**

Inscrieri privitoare la dreptul de proprietate și alte drepturi reale		Referințe
/		
Act Normativ nr. 7, din 13/03/1996 emis de PARLAMENTUL ROMANIEI;		
B1	Intabulare, drept de PROPRIETATE, dobandit prin Lege, cota actuala 1/1, cota initiala 1/1 1) <b>NEIDENTIFICAT NEIDENTIFICAT</b>	A1
Act Administrativ nr. 8065, din 17/10/2022 emis de PRIMARIA COMUNEI POIANA STAMPEI;		
B2	SE NOTEAZA POSESIA FAPTICA IN FAVOAREA LUI 1) <b>POPESCU FLORIN</b>	A1

**C. Partea III. SARCINI .**

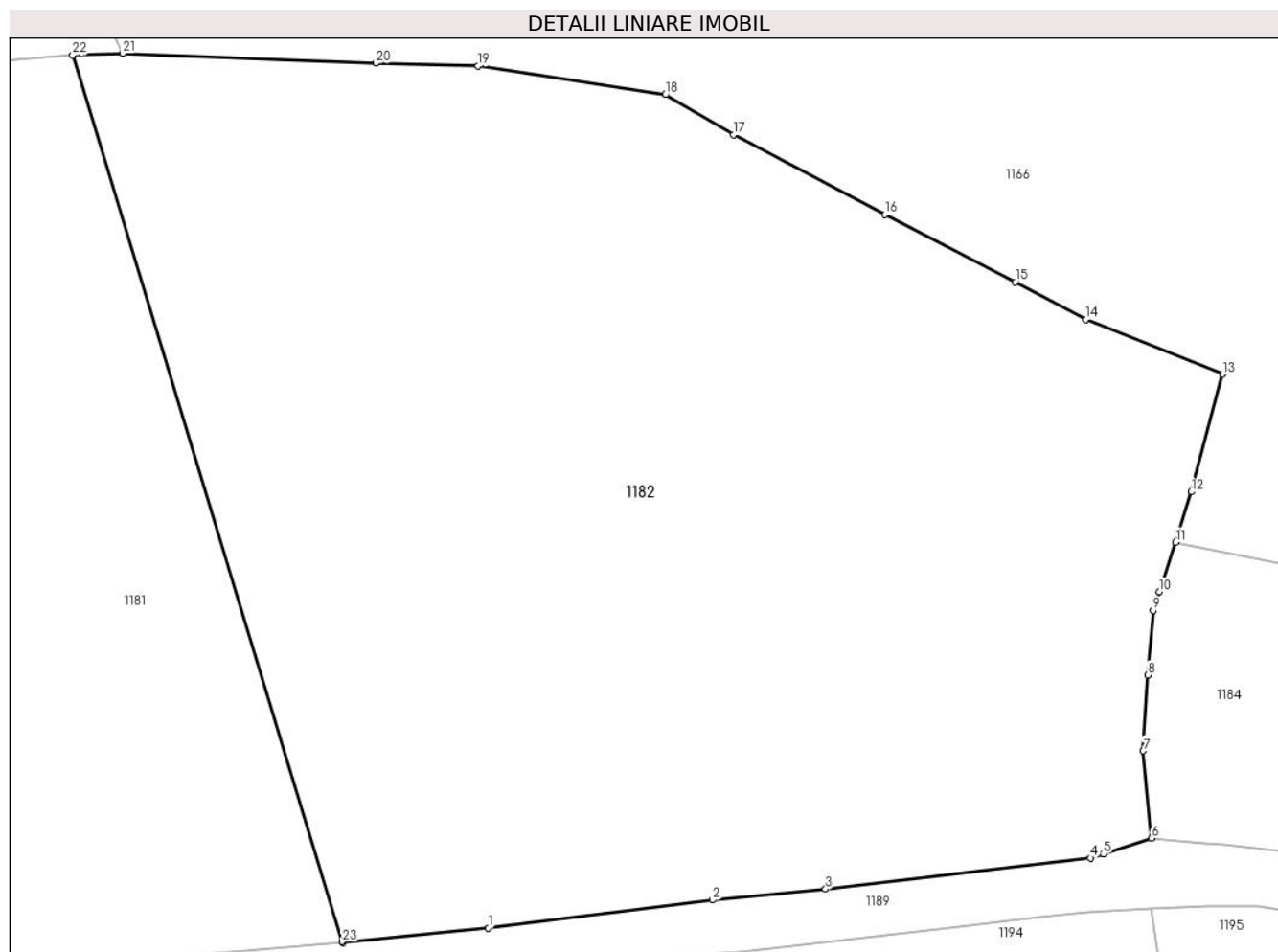
Inscrieri privind dezmembramintele dreptului de proprietate, drepturi reale de garanție și sarcini	Referințe
NU SUNT	

## Anexa Nr. 1 La Partea I

## Teren

Nr cadastral	Suprafața (mp)*	Observații / Referințe
	4.701	4532/1 parte( CF 1055 D. Candrenilor- CF 30542 P. Stampei)

\* Suprafața este determinată în planul de proiecție Stereo 70.



## Date referitoare la teren

Crt	Categorie folosință	Intra vilan	Suprafața (mp)	Tarla	Parcelă	Nr. topo	Observații / Referințe
1	faneata	NU	4.691	-	-	-	
2	faneata	DA	10	-	-	-	

## Lungime Segmente

1) Valorile lungimilor segmentelor sunt obținute din proiecție în plan.

Punct început	X / Y	Punct sfârșit	X / Y	Lungime segment (** (m)
1	507.776,497 640.970,192	2	507.794,596 640.972,448	18.239
3	507.803,738 640.973,336	4	507.825,139 640.975,844	21.547
5	507.826,18 640.976,179	6	507.830,103 640.977,44	4.121
7	507.829,408 640.984,5	8	507.829,768 640.990,619	6.13

Punct început	X / Y	Punct sfârșit	X / Y	Lungime segment (** (m)
2	507.794,596 640.972,448	3	507.803,738 640.973,336	9.185
4	507.825,139 640.975,844	5	507.826,18 640.976,179	1.094
6	507.830,103 640.977,44	7	507.829,408 640.984,5	7.094
8	507.829,768 640.990,619	9	507.830,224 640.995,841	5.242

Punct început	X / Y	Punct sfârșit	X / Y	Lungime segment (** (m)	Punct început	X / Y	Punct sfârșit	X / Y	Lungime segment (** (m)
9	507.830,224 640.995,841	10	507.830,715 640.997,342	1.579	10	507.830,715 640.997,342	11	507.832,031 641.001,345	4.214
11	507.832,031 641.001,345	12	507.833,31 641.005,417	4.268	12	507.833,31 641.005,417	13	507.835,817 641.014,92	9.828
13	507.835,817 641.014,92	14	507.824,757 641.019,341	11.911	14	507.824,757 641.019,341	15	507.819,061 641.022,355	6.444
15	507.819,061 641.022,355	16	507.808,521 641.027,796	11.862	16	507.808,521 641.027,796	17	507.796,287 641.034,255	13.834
17	507.796,287 641.034,255	18	507.790,808 641.037,485	6.36	18	507.790,808 641.037,485	19	507.775,669 641.039,793	15.314
19	507.775,669 641.039,793	20	507.767,389 641.040,019	8.283	20	507.767,389 641.040,019	21	507.746,94 641.040,83	20.465
21	507.746,94 641.040,83	22	507.742,911 641.040,676	4.032	22	507.742,911 641.040,676	23	507.764,692 640.969,092	74.824
23	507.764,692 640.969,092	24	507.764,72 640.968,998	0.098	24	507.764,72 640.968,998	1	507.776,497 640.970,192	11.837

\*\* Lungimile segmentelor sunt determinate în planul de proiecție Stereo 70 și sunt rotunjite la 1 milimetru.

\*\*\* Distanța dintre puncte este formată din segmente cumulate ce sunt mai mici decât valoarea 1 milimetru.



**DATE DESPRE IMOBILUL NR. 1183**

Oficiul de Cadastru și Publicitate Imobiliară SUCEAVA  
 Biroul de Cadastru și Publicitate Imobiliară Vatra Dornei

**A. Partea I. Descrierea imobilului**

TEREN Extravilan

Adresa: Jud. Suceava

Nr. Crt	Nr cadastral Nr. topografic	Suprafața* (mp)	Observații / Referințe
A1	32421	10.000	Sector cadastral:37 Teren imprejmuit;

**B. Partea II. Proprietari și acte**

Inscrieri privitoare la dreptul de proprietate și alte drepturi reale		Referințe
<b>4318 / 12/04/2017</b>		
Act Notarial nr. 889, din 11/04/2017 emis de Rotaru RAUL- GABRIEL;		
B16	Intabulare, drept de PROPRIETATE bun comun, dobandit prin Conventie, cota actuala 1/1, cota initiala 1/1	A1
	1) HOJBOTĂ DORIN-LAURENȚIU 2) HOJBOTĂ ELENA	

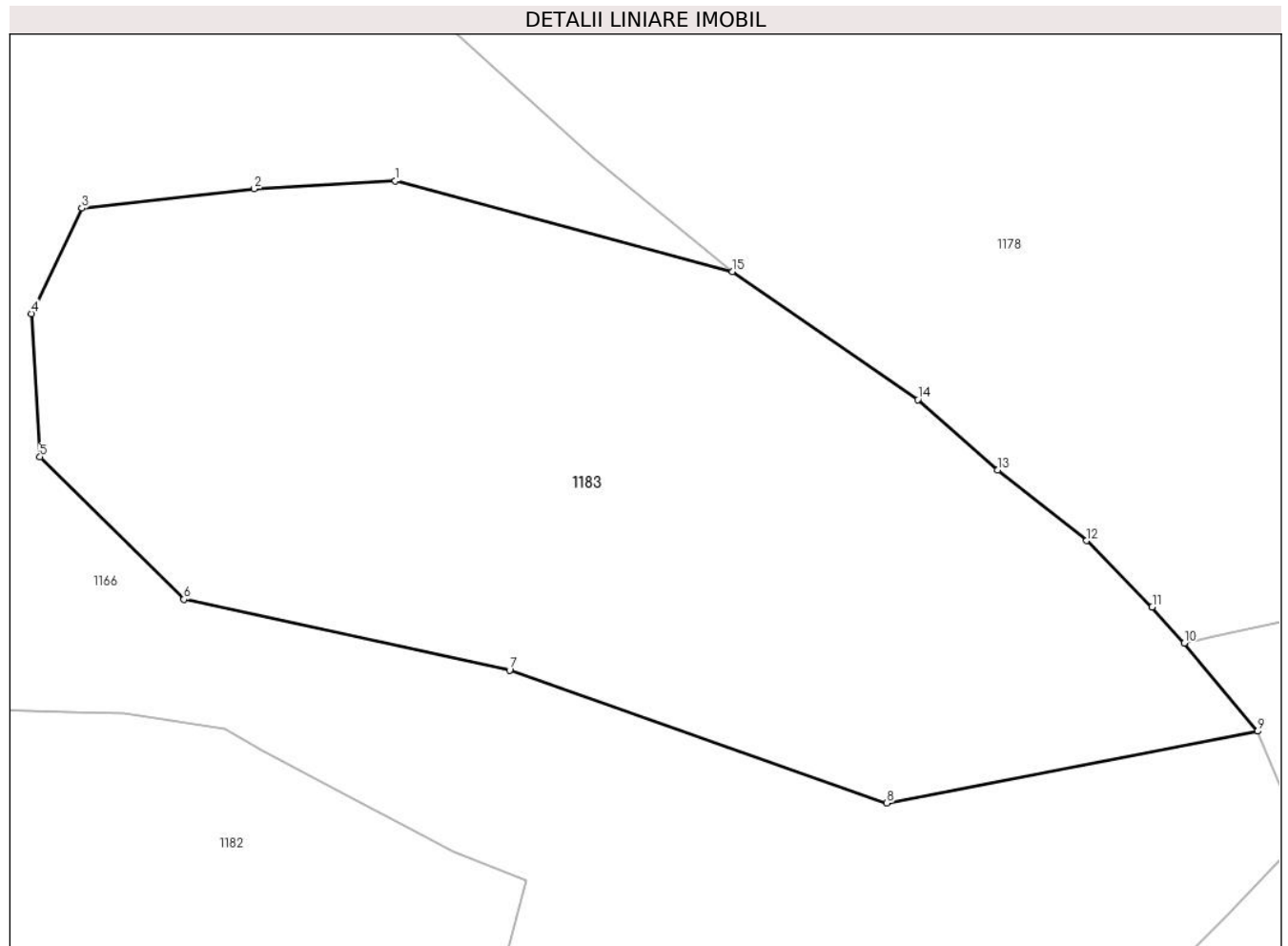
**C. Partea III. SARCINI .**

Inscrieri privind dezmembramintele dreptului de proprietate, drepturi reale de garanție și sarcini	Referințe
NU SUNT	

**Teren**

Nr cadastral	Suprafața (mp)*	Observații / Referințe
32421	10.000	

\* Suprafața este determinată în planul de proiecție Stereo 70.



**Date referitoare la teren**

Crt	Categorie folosință	Intra vilan	Suprafața (mp)	Tarla	Parcelă	Nr. topo	Observații / Referințe
1	pasune	NU	10.000	-	-	-	Imprejmuit partial cu gard din lemn

**Lungime Segmente**

1) Valorile lungimilor segmentelor sunt obținute din proiecție în plan.

Punct început	X / Y	Punct sfârșit	X / Y	Lungime segment (** (m)
1	507.816,17 641.119,294	2	507.795,116 641.118,115	21.087
2	507.795,116 641.118,115	3	507.769,345 641.115,252	25.93
3	507.769,345 641.115,252	4	507.761,827 641.099,508	17.447
4	507.761,827 641.099,508	5	507.763,107 641.078,122	21.424
5	507.763,107 641.078,122	6	507.784,595 641.056,883	30.213



Punct început	X / Y	Punct sfârșit	X / Y	Lungime segment (** (m)
6	507.784,595 641.056,883	7	507.833,256 641.046,313	49.796
7	507.833,256 641.046,313	8	507.889,624 641.026,475	59.757
8	507.889,624 641.026,475	9	507.944,987 641.037,191	56.391
9	507.944,987 641.037,191	10	507.934,025 641.050,351	17.127
10	507.934,025 641.050,351	11	507.929,235 641.055,741	7.211
11	507.929,235 641.055,741	12	507.919,45 641.065,624	13.908
12	507.919,45 641.065,624	13	507.906,172 641.076,199	16.975
13	507.906,172 641.076,199	14	507.894,226 641.086,684	15.895
14	507.894,226 641.086,684	15	507.866,514 641.105,793	33.662
15	507.866,514 641.105,793	1	507.816,17 641.119,294	52.123

\*\* Lungimile segmentelor sunt determinate în planul de proiecție Stereo 70 și sunt rotunjite la 1 milimetru.

\*\*\* Distanța dintre puncte este formată din segmente cumulate ce sunt mai mici decât valoarea 1 milimetru.



**DATE DESPRE IMOBILUL NR. 1184**

Oficiul de Cadastru și Publicitate Imobiliară SUCEAVA  
Biroul de Cadastru și Publicitate Imobiliară Vatra Dornei

**A. Partea I. Descrierea imobilului**

TEREN Necunoscut

Adresa: Loc. Dornisoara, Jud. Suceava

Nr. Crt	Nr cadastral Nr. topografic	Suprafața* (mp)	Observații / Referințe
A1	33021	1.093	Sector cadastral:37 Teren neimprejmuit;

**B. Partea II. Proprietari și acte**

Inscrieri privitoare la dreptul de proprietate și alte drepturi reale	Referințe
<b>2226 / 13/02/2019</b>	
Act Administrativ nr. 322, din 20/01/2019 emis de Comisia Județeană Suceava;	
B1	A1
Intabulare, drept de PROPRIETATE, dobândit prin Reconstituire, cota actuala 1/1, cota initiala 1/1	
1) ISOPEL VIOREL-PAUL	

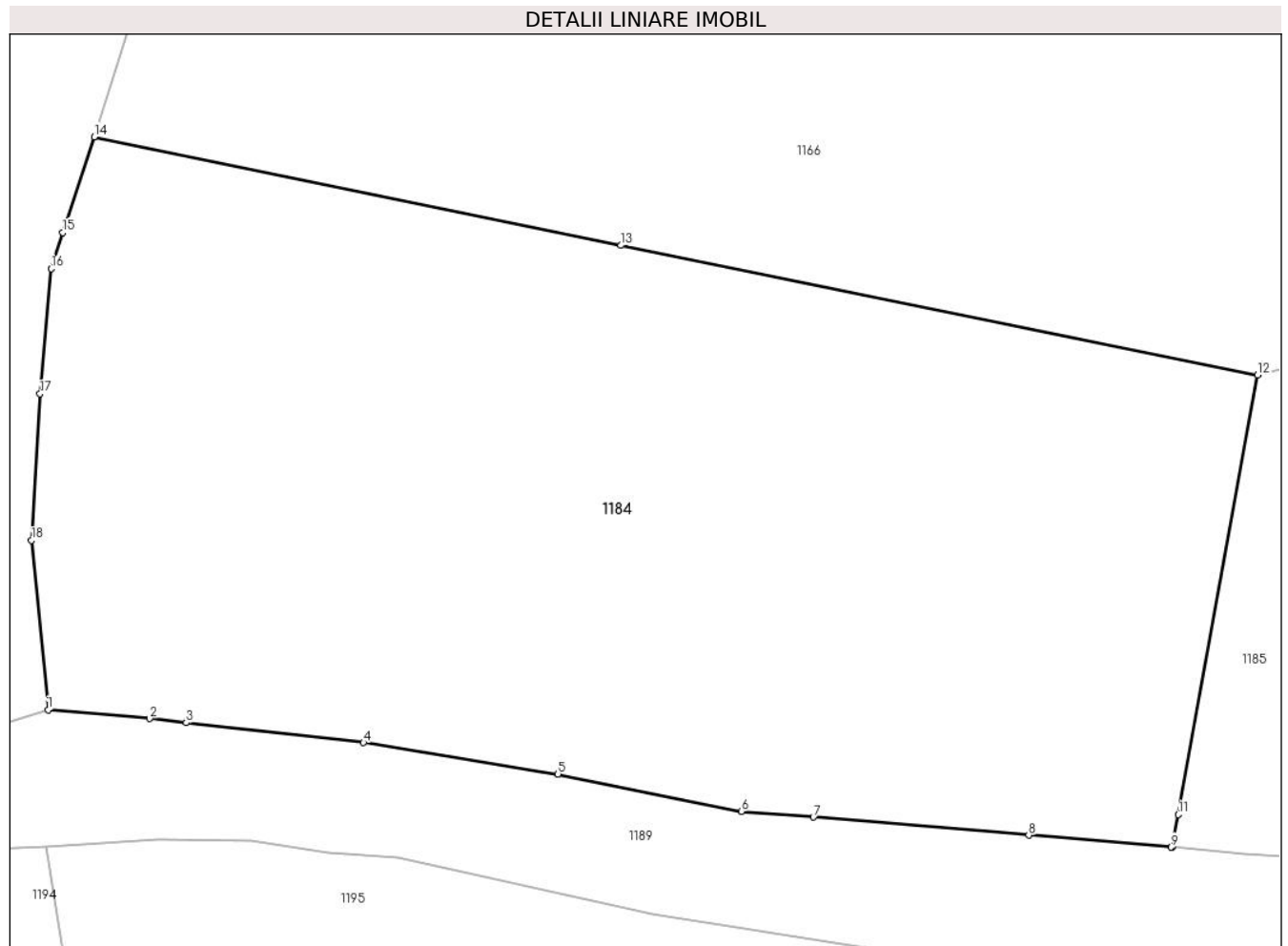
**C. Partea III. SARCINI .**

Inscrieri privind dezmembramintele dreptului de proprietate, drepturi reale de garanție și sarcini	Referințe
NU SUNT	

**Teren**

Nr cadastral	Suprafața (mp)*	Observații / Referințe
33021	1.093	

\* Suprafața este determinată în planul de proiecție Stereo 70.



**Date referitoare la teren**

Crt	Categorie folosință	Intra vilan	Suprafața (mp)	Tarla	Parcelă	Nr. topo	Observații / Referințe
1	faneata	NU	1.027	-	-	-	Imprejmuit cu gard din lemn
2	faneata	DA	66	-	-	-	

**Lungime Segmente**

1) Valorile lungimilor segmentelor sunt obținute din proiecție în plan.

Punct început	X / Y	Punct sfârșit	X / Y	Lungime segment (** (m)
1	507.830,103 640.977,44	2	507.834,345 640.977,068	4.258
2	507.834,345 640.977,068	3	507.835,875 640.976,897	1.54
3	507.835,875 640.976,897	4	507.843,278 640.976,07	7.449
4	507.843,278 640.976,07	5	507.851,405 640.974,758	8.232

Punct început	X / Y	Punct sfârșit	X / Y	Lungime segment (** (m)
5	507.851,405 640.974,758	6	507.859,063 640.973,193	7.816
6	507.859,063 640.973,193	7	507.862,078 640.972,955	3.024
7	507.862,078 640.972,955	8	507.871,075 640.972,202	9.028
8	507.871,075 640.972,202	9	507.877,031 640.971,702	5.977
9	507.877,031 640.971,702	10	507.877,073 640.971,699	0.042
10	507.877,073 640.971,699	11	507.877,32 640.973,065	1.388
11	507.877,32 640.973,065	12	507.880,635 640.991,409	18.641
12	507.880,635 640.991,409	13	507.854,035 640.996,812	27.143
13	507.854,035 640.996,812	14	507.832,031 641.001,345	22.466
14	507.832,031 641.001,345	15	507.830,715 640.997,342	4.214
15	507.830,715 640.997,342	16	507.830,224 640.995,841	1.579
16	507.830,224 640.995,841	17	507.829,768 640.990,619	5.242
17	507.829,768 640.990,619	18	507.829,408 640.984,5	6.13
18	507.829,408 640.984,5	1	507.830,103 640.977,44	7.094

\*\* Lungimile segmentelor sunt determinate în planul de proiecție Stereo 70 și sunt rotunjite la 1 milimetru.

\*\*\* Distanța dintre puncte este formată din segmente cumulate ce sunt mai mici decât valoarea 1 milimetru.



**DATE DESPRE IMOBILUL NR. 1185**

Oficiul de Cadastru și Publicitate Imobiliară SUCEAVA  
 Biroul de Cadastru și Publicitate Imobiliară Vatra Dornei

**A. Partea I. Descrierea imobilului**

TEREN Necunoscut

Adresa: Loc. Dornisoara, Jud. Suceava

Nr. Crt	Nr cadastral Nr. topografic	Suprafața* (mp)	Observații / Referințe
A1	31382	9.861	Sector cadastral:37 Teren imprejmuit;

**B. Partea II. Proprietari și acte**

Inscrieri privitoare la dreptul de proprietate și alte drepturi reale		Referințe
<b>19768 / 16/12/2014</b>		
Hotarare Judecatoreasca nr. 370, din 23/04/2014 emis de Judecătoria Vatra Dornei (irevocabilă prin decizia civilă nr. 1431/30.09.2014 a Tribunalului Suceava);		
B1	Intabulare, drept de PROPRIETATE, dobandit prin Hotarare Judecatoreasca, cota actuala 1/1, cota initiala 1/1 1) ISOPEL SAMOILĂ	A1

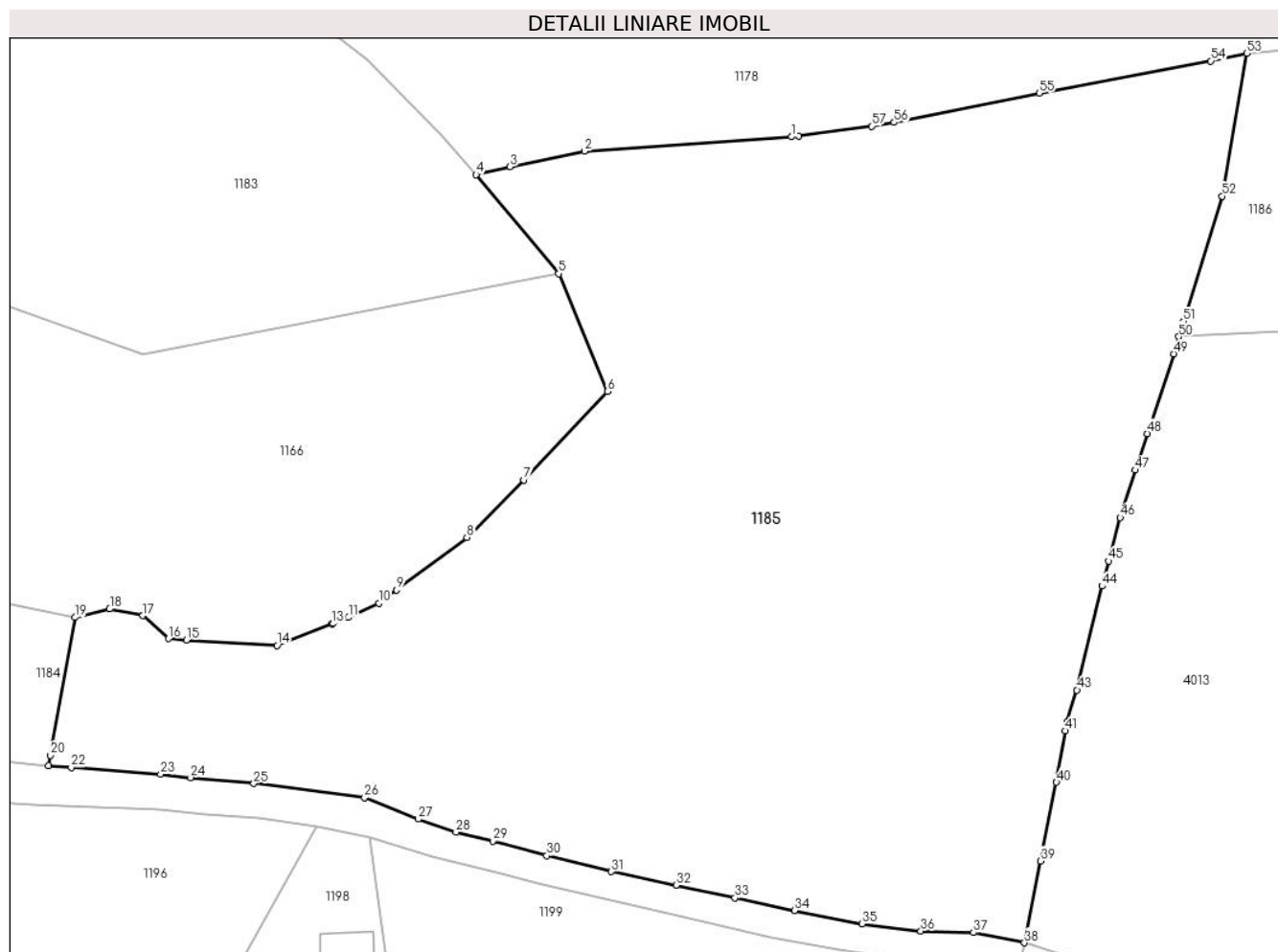
**C. Partea III. SARCINI .**

Inscrieri privind dezmembramintele dreptului de proprietate, drepturi reale de garanție și sarcini	Referințe
NU SUNT	

**Teren**

Nr cadastral	Suprafața (mp)*	Observații / Referințe
31382	9.861	

\* Suprafața este determinată în planul de proiecție Stereo 70.



**Date referitoare la teren**

Crt	Categorie folosință	Intra vilan	Suprafața (mp)	Tarla	Parcelă	Nr. topo	Observații / Referințe
1	faneata	NU	434	-	-	-	Terenul este delimitat partial cu gard si partial tarusat
2	faneata	DA	8.577	-	-	-	
3	faneata	NU	850	-	-	-	

**Lungime Segmente**

1) Valorile lungimilor segmentelor sunt obținute din proiecție în plan.

Punct început	X / Y	Punct sfârșit	X / Y	Lungime segment
1	507.976,013 641.055,383	2	507.948,441 641.053,492	27.637
4	507.934,025 641.050,351	5	507.944,987 641.037,191	17.127
7	507.940,397 641.009,695	8	507.932,796 641.002,087	10.754
10	507.921,045 640.993,314	11	507.917,014 640.991,415	4.456
2	507.948,441 641.053,492	3	507.938,52 641.051,422	10.135
5	507.944,987 641.037,191	6	507.951,487 641.021,487	16.996
8	507.932,796 641.002,087	9	507.923,42 640.995,087	11.701
11	507.917,014 640.991,415	12	507.915,007 640.990,629	2.155
3	507.938,52 641.051,422	4	507.934,025 641.050,351	4.621
6	507.951,487 641.021,487	7	507.940,397 641.009,695	16.188
9	507.923,42 640.995,087	10	507.921,045 640.993,314	2.964
12	507.915,007 640.990,629	13	507.914,798 640.990,548	0.224



Punct început	X / Y	Punct sfârșit	X / Y	Lungime segment	Punct început	X / Y	Punct sfârșit	X / Y	Lungime segment	Punct început	X / Y	Punct sfârșit	X / Y	Lungime segment
13	507.914,798 640.990,548	14	507.907,49 640.987,671	7.854	14	507.907,49 640.987,671	15	507.895,435 640.988,426	12.079	15	507.895,435 640.988,426	16	507.893,063 640.988,607	2.379
16	507.893,063 640.988,607	17	507.889,625 640.991,652	4.593	17	507.889,625 640.991,652	18	507.885,209 640.992,549	4.506	18	507.885,209 640.992,549	19	507.880,635 640.991,409	4.714
19	507.880,635 640.991,409	20	507.877,32 640.973,065	18.641	20	507.877,32 640.973,065	21	507.877,073 640.971,699	1.388	21	507.877,073 640.971,699	22	507.880,09 640.971,446	3.028
22	507.880,09 640.971,446	23	507.892,004 640.970,538	11.949	23	507.892,004 640.970,538	24	507.895,985 640.970,09	4.006	24	507.895,985 640.970,09	25	507.904,411 640.969,308	8.462
25	507.904,411 640.969,308	26	507.919,157 640.967,446	14.863	26	507.919,157 640.967,446	27	507.926,29 640.964,582	7.686	27	507.926,29 640.964,582	28	507.931,344 640.962,841	5.345
28	507.931,344 640.962,841	29	507.936,229 640.961,662	5.025	29	507.936,229 640.961,662	30	507.943,436 640.959,7	7.469	30	507.943,436 640.959,7	31	507.952,031 640.957,582	8.852
31	507.952,031 640.957,582	32	507.960,688 640.955,8	8.839	32	507.960,688 640.955,8	33	507.968,484 640.954,094	7.98	33	507.968,484 640.954,094	34	507.976,418 640.952,406	8.112
34	507.976,418 640.952,406	35	507.985,433 640.950,644	9.186	35	507.985,433 640.950,644	36	507.993,248 640.949,678	7.874	36	507.993,248 640.949,678	37	508.000,243 640.949,478	6.998
37	508.000,243 640.949,478	38	508.007,048 640.948,116	6.94	38	508.007,048 640.948,116	39	508.009,196 640.959,002	11.096	39	508.009,196 640.959,002	40	508.011,323 640.969,475	10.687
40	508.011,323 640.969,475	41	508.012,493 640.976,327	6.951	41	508.012,493 640.976,327	42	508.012,704 640.977,579	1.27	42	508.012,704 640.977,579	43	508.014,042 640.981,747	4.377
43	508.014,042 640.981,747	44	508.017,392 640.995,586	14.239	44	508.017,392 640.995,586	45	508.018,284 640.998,902	3.434	45	508.018,284 640.998,902	46	508.019,813 641.004,71	6.006
46	508.019,813 641.004,71	47	508.021,783 641.011,033	6.623	47	508.021,783 641.011,033	48	508.023,396 641.015,896	5.124	48	508.023,396 641.015,896	49	508.026,966 641.026,488	11.177
49	508.026,966 641.026,488	50	508.027,628 641.028,775	2.381	50	508.027,628 641.028,775	51	508.028,218 641.030,809	2.118	51	508.028,218 641.030,809	52	508.033,405 641.047,486	17.465
52	508.033,405 641.047,486	53	508.036,655 641.066,508	19.298	53	508.036,655 641.066,508	54	508.031,873 641.065,479	4.891	54	508.031,873 641.065,479	55	508.009,009 641.061,205	23.26
55	508.009,009 641.061,205	56	507.989,688 641.057,301	19.711	56	507.989,688 641.057,301	57	507.986,686 641.056,81	3.042	57	507.986,686 641.056,81	58	507.976,946 641.055,447	9.835
58	507.976,946 641.055,447	1	507.976,013 641.055,383	0.935										

\*\* Lungimile segmentelor sunt determinate în planul de proiecție Stereo 70 și sunt rotunjite la 1 milimetru.

\*\*\* Distanța dintre puncte este formată din segmente cumulate ce sunt mai mici decât valoarea 1 milimetru.



**DATE DESPRE IMOBILUL NR. 1186**

Oficiul de Cadastru și Publicitate Imobiliară SUCEAVA  
Biroul de Cadastru și Publicitate Imobiliară Vatra Dornei

**A. Partea I. Descrierea imobilului**

TEREN Intravilan

Adresa: Loc. Dornisoara, Jud. Suceava

Nr. Crt	Nr cadastral Nr. topografic	Suprafața* (mp)	Observații / Referințe
A1		1.957	Sector cadastral:37 Teren neimprejmuit; 4553/232 parte (CF 1451 D. Candrenilor- CF 30503 P. Stampei)

**B. Partea II. Proprietari și acte**

Inscrieri privitoare la dreptul de proprietate și alte drepturi reale		Referințe
/		
Act Normativ nr. 7, din 13/03/1996 emis de PARLAMENTUL ROMANIEI;		
B1	Intabulare, drept de PROPRIETATE, dobandit prin Lege, cota actuala 1/1, cota initiala 1/1 1) <b>NEIDENTIFICAT NEIDENTIFICAT</b>	A1
Act Administrativ nr. 7866, din 10/10/2022 emis de PRIMARIA COMUNEI POIANA STAMPEI;		
B2	SE NOTEAZA POSESIA FAPTICA IN FAVOAREA LUI 1) <b>SPINU ELISEI</b>	A1

**C. Partea III. SARCINI .**

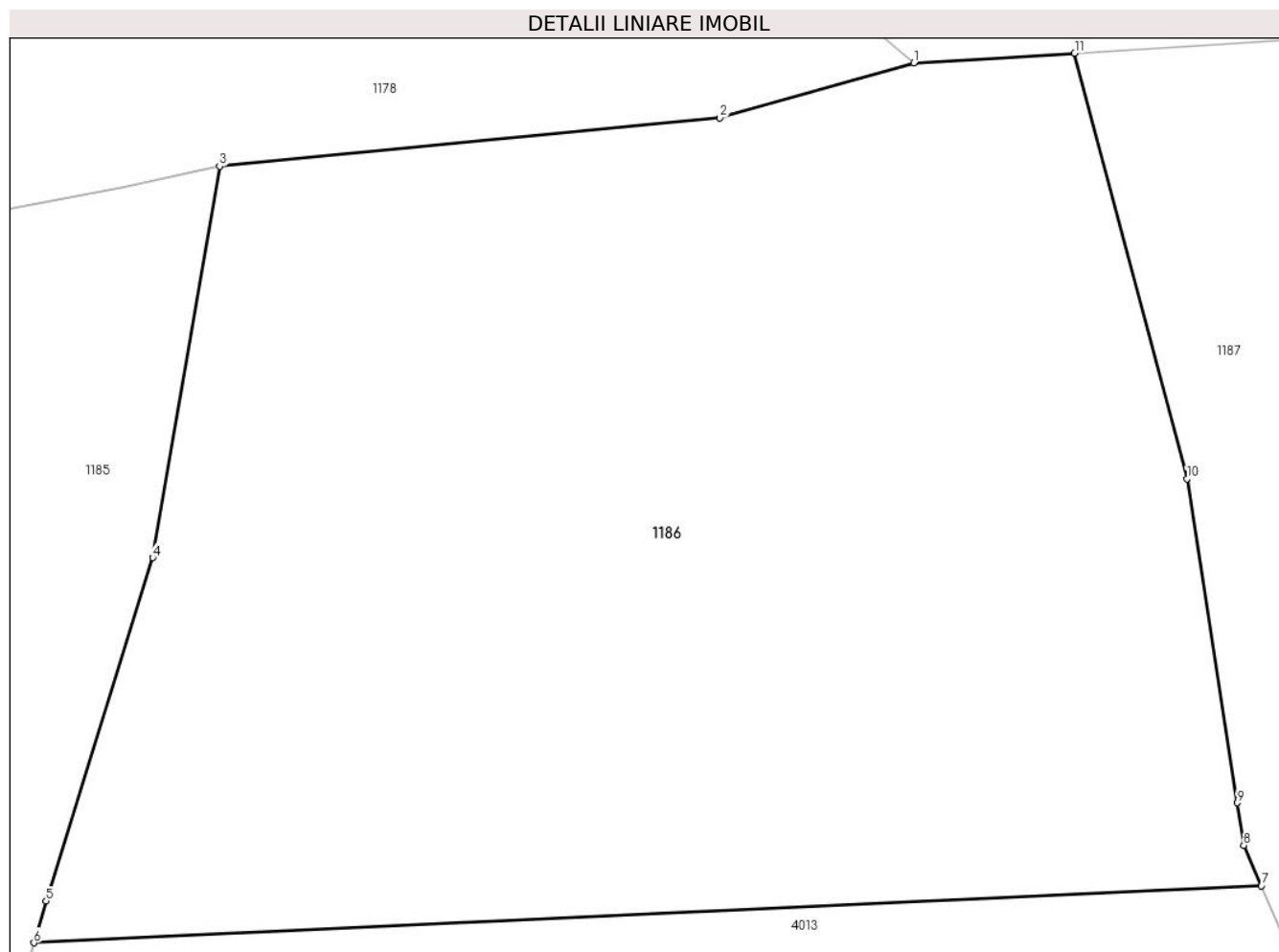
Inscrieri privind dezmembramintele dreptului de proprietate, drepturi reale de garanție și sarcini	Referințe
NU SUNT	

## Anexa Nr. 1 La Partea I

## Teren

Nr cadastral	Suprafața (mp)*	Observații / Referințe
	1.957	4553/232 parte (CF 1451 D. Candrenilor- CF 30503 P. Stampei)

\* Suprafața este determinată în planul de proiecție Stereo 70.



## Date referitoare la teren

Crt	Categorie folosință	Intravilan	Suprafața (mp)	Tarla	Parcelă	Nr. topo	Observații / Referințe
1	faneata	DA	1.957	-	-	-	

## Lungime Segmente

1) Valorile lungimilor segmentelor sunt obținute din proiecție în plan.

Punct început	X / Y	Punct sfârșit	X / Y	Lungime segment (** (m)
1	508.070,41 641.071,529	2	508.060,975 641.068,858	9.806
2	508.060,975 641.068,858	3	508.036,655 641.066,508	24.433
3	508.036,655 641.066,508	4	508.033,405 641.047,486	19.298
4	508.033,405 641.047,486	5	508.028,218 641.030,809	17.465
5	508.028,218 641.030,809	6	508.027,628 641.028,775	2.118

Punct început	X / Y	Punct sfârșit	X / Y	Lungime segment (** (m)
6	508.027,628 641.028,775	7	508.087,313 641.031,547	59.749
7	508.087,313 641.031,547	8	508.086,457 641.033,514	2.145
8	508.086,457 641.033,514	9	508.086,137 641.035,574	2.085
9	508.086,137 641.035,574	10	508.083,689 641.051,322	15.937
10	508.083,689 641.051,322	11	508.078,228 641.071,999	21.386
11	508.078,228 641.071,999	1	508.070,41 641.071,529	7.832

\*\* Lungimile segmentelor sunt determinate în planul de proiecție Stereo 70 și sunt rotunjite la 1 milimetru.

\*\*\* Distanța dintre puncte este formată din segmente cumulate ce sunt mai mici decât valoarea 1 milimetru.



**DATE DESPRE IMOBILUL NR. 1187**

Oficiul de Cadastru și Publicitate Imobiliară SUCEAVA  
Biroul de Cadastru și Publicitate Imobiliară Vatra Dornei

**A. Partea I. Descrierea imobilului**

TEREN Necunoscut

Adresa: Loc. Dornisoara, Jud. Suceava

Nr. Crt	Nr cadastral Nr. topografic	Suprafața* (mp)	Observații / Referințe
A1	34613	4.135	Sector cadastral:37 Teren imprejmuit;

**B. Partea II. Proprietari și acte**

Inscrieri privitoare la dreptul de proprietate și alte drepturi reale		Referințe
<b>9571 / 08/06/2022</b>		
Act Administrativ nr. 4108, din 27/05/2022 emis de Comuna Poiana Stampei (Adeverinta ; in scris sub semnatura privata nr Plan din 27.05.2022, emis de PFA Irimescu Gheorghe Gabriel);		
B3	se noteaza actualizarea informatiei cadastrale prin introducerea geometriei si a destinatiei in intravilan/extravilan	A1
<b>18868 / 22/11/2022</b>		
Act Notarial nr. 6430, din 22/11/2022 emis de Busuioc Ana Elena;		
B4	Intabulare, drept de PROPRIETATE, bun comun în devălmășie, dobândit prin Conventie, cota actuala 1/1, cota initiala 1/1 1) BOTEZATU ALIN 2) BOTEZATU ANCA-ELENA	A1

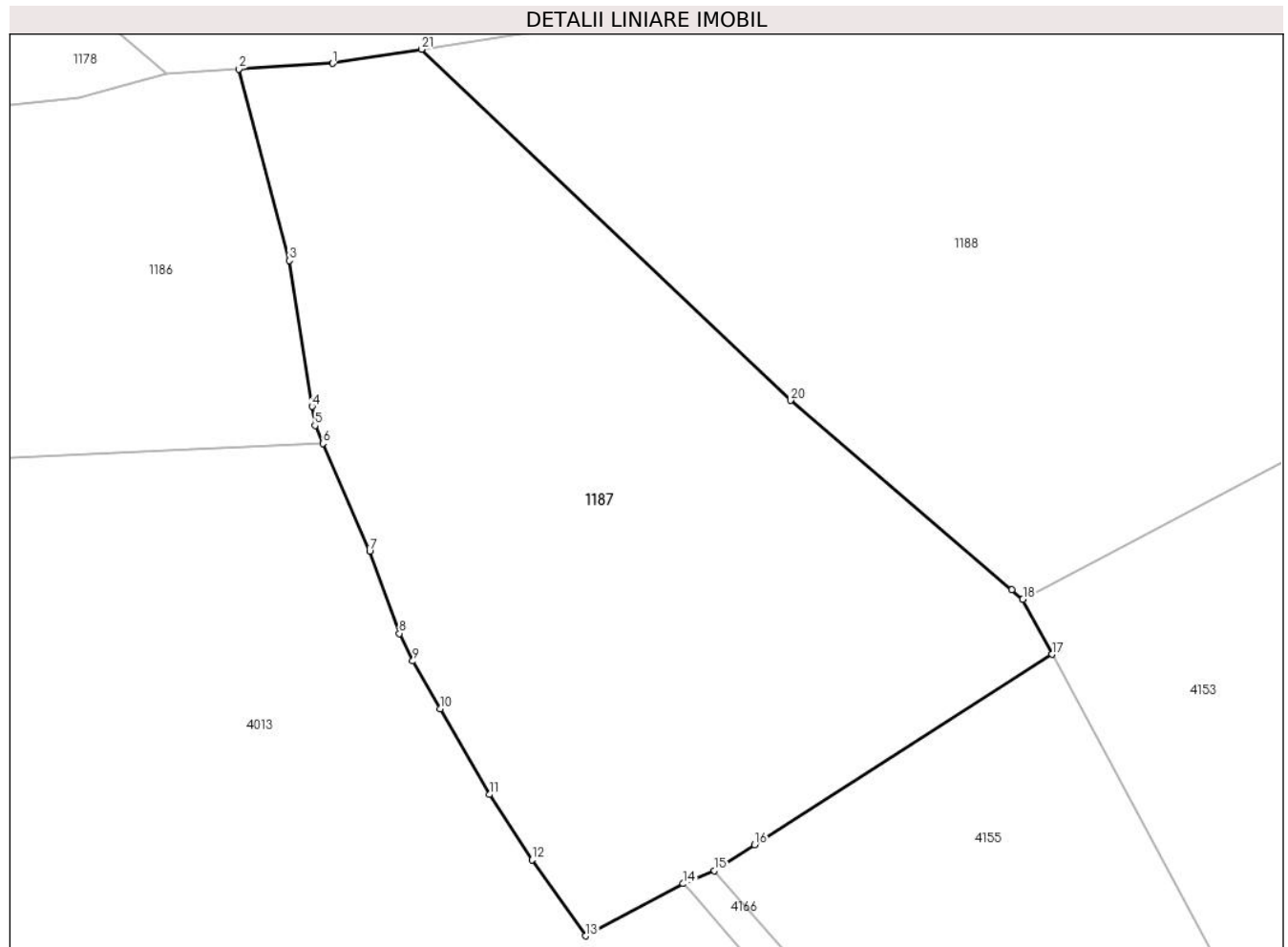
**C. Partea III. SARCINI .**

Inscrieri privind dezmembramintele dreptului de proprietate, drepturi reale de garanție și sarcini	Referințe
NU SUNT	

**Teren**

Nr cadastral	Suprafața (mp)*	Observații / Referințe
34613	4.135	

\* Suprafața este determinată în planul de proiecție Stereo 70.



**Date referitoare la teren**

Crt	Categorie folosință	Intra vilan	Suprafața (mp)	Tarla	Parcelă	Nr. topo	Observații / Referințe
1	faneata	NU	187	-	-	-	Imprejmuț cu gard din lemn între punctele 44-27-33, iar diferența este cu tarusi din lemn.
2	faneata	DA	3.948	-	-	-	Imprejmuț cu gard din lemn între punctele 44-27-33, iar diferența este cu tarusi din lemn.

**Lungime Segmente**

1) Valorile lungimilor segmentelor sunt obținute din proiecție în plan.

Punct început	X / Y	Punct sfârșit	X / Y	Lungime segment (** (m))
1	508.088,378 641.072,618	2	508.078,228 641.071,999	10.169
3	508.083,689 641.051,322	4	508.086,137 641.035,574	15.937
5	508.086,457 641.033,514	6	508.087,313 641.031,547	2.145

Punct început	X / Y	Punct sfârșit	X / Y	Lungime segment (** (m))
2	508.078,228 641.071,999	3	508.083,689 641.051,322	21.386
4	508.086,137 641.035,574	5	508.086,457 641.033,514	2.085
6	508.087,313 641.031,547	7	508.092,366 641.019,93	12.668



Punct început	X / Y	Punct sfârșit	X / Y	Lungime segment (** (m)
7	508.092,366 641.019,93	8	508.095,575 641.011,043	9.449
9	508.097,033 641.008,063	10	508.100,013 641.002,903	5.959
11	508.105,332 640.993,645	12	508.109,913 640.986,608	8.397
13	508.115,706 640.978,378	14	508.126,269 640.984,017	11.974
15	508.129,629 640.985,417	16	508.133,988 640.988,207	5.175
17	508.166,141 641.008,787	18	508.162,974 641.014,738	6.741
19	508.161,773 641.015,766	20	508.137,861 641.036,208	31.459
21	508.097,969 641.074,142	1	508.088,378 641.072,618	9.711

Punct început	X / Y	Punct sfârșit	X / Y	Lungime segment (** (m)
8	508.095,575 641.011,043	9	508.097,033 641.008,063	3.318
10	508.100,013 641.002,903	11	508.105,332 640.993,645	10.677
12	508.109,913 640.986,608	13	508.115,706 640.978,378	10.064
14	508.126,269 640.984,017	15	508.129,629 640.985,417	3.64
16	508.133,988 640.988,207	17	508.166,141 641.008,787	38.175
18	508.162,974 641.014,738	19	508.161,773 641.015,766	1.581
20	508.137,861 641.036,208	21	508.097,969 641.074,142	55.049

\*\* Lungimile segmentelor sunt determinate în planul de proiecție Stereo 70 și sunt rotunjite la 1 milimetru.

\*\*\* Distanța dintre puncte este formată din segmente cumulate ce sunt mai mici decât valoarea 1 milimetru.



**DATE DESPRE IMOBILUL NR. 1188**

Oficiul de Cadastru și Publicitate Imobiliară SUCEAVA  
Biroul de Cadastru și Publicitate Imobiliară Vatra Dornei

**A. Partea I. Descrierea imobilului**

TEREN Necunoscut

Adresa: Loc. Dornisoara, Jud. Suceava

Nr. Crt	Nr cadastral Nr. topografic	Suprafața* (mp)	Observații / Referințe
A1		6.294	Sector cadastral:37 Teren neimprejmuit; 4553/206 parte ( CF 1055 D. Candrenilor)

**B. Partea II. Proprietari și acte**

Inscrieri privitoare la dreptul de proprietate și alte drepturi reale		Referințe
/		
Act Normativ nr. 7, din 13/03/1996 emis de PARLAMENTUL ROMANIEI;		
B1	Intabulare, drept de PROPRIETATE, dobandit prin Lege, cota actuala 1/1, cota initiala 1/1 1) <b>NEIDENTIFICAT NEIDENTIFICAT</b>	A1
Act Administrativ nr. 7879, din 10/10/2022 emis de PRIMARIA COMUNEI POIANA STAMPEI;		
B2	SE NOTEAZA POESIA FAPTICA IN FAVOAREA LUI 1) <b>BUTA SIMION</b>	A1

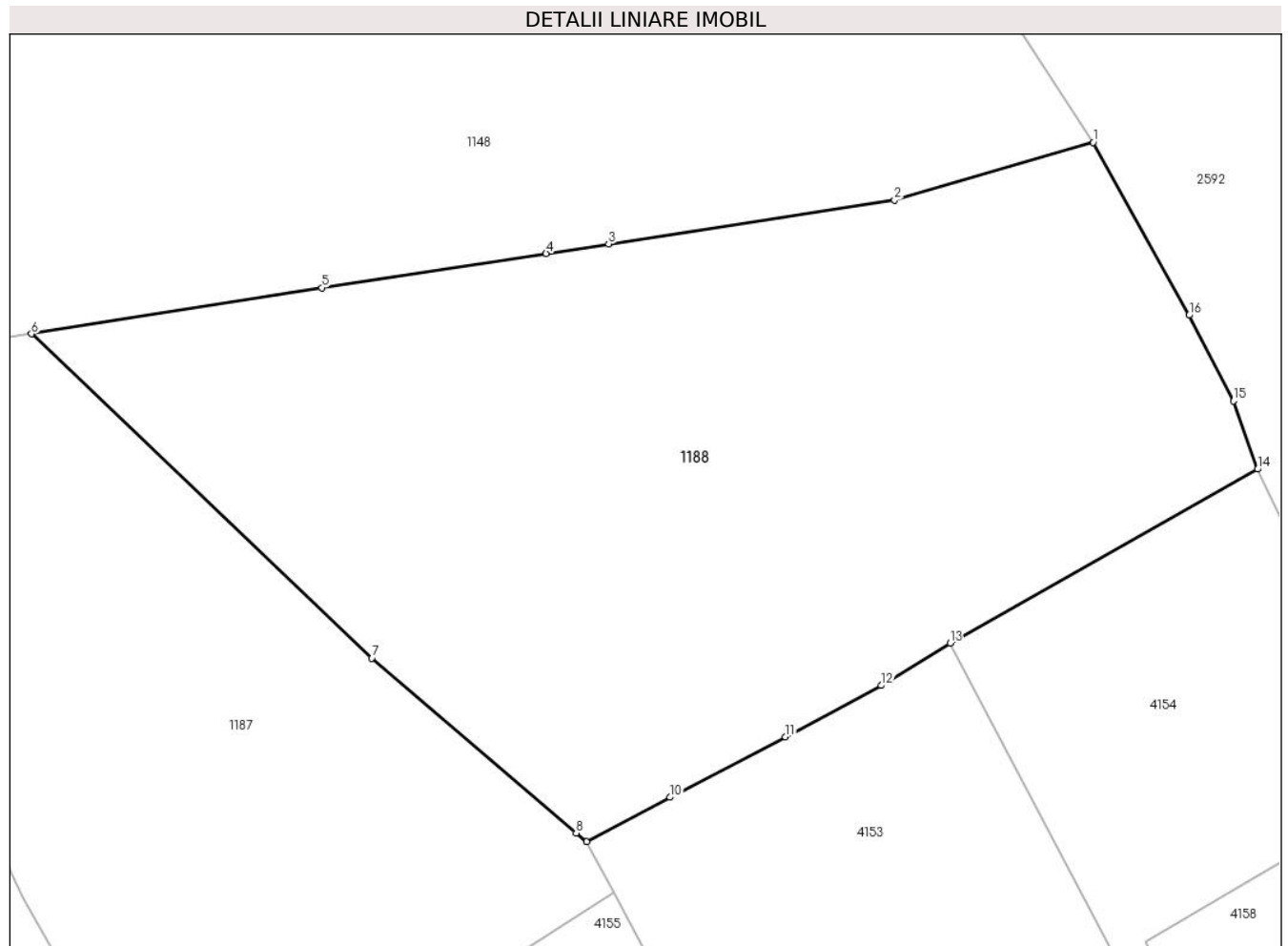
**C. Partea III. SARCINI .**

Inscrieri privind dezmembramintele dreptului de proprietate, drepturi reale de garanție și sarcini	Referințe
NU SUNT	

**Anexa Nr. 1 La Partea I****Teren**

Nr cadastral	Suprafața (mp)*	Observații / Referințe
	6.294	4553/206 parte ( CF 1055 D. Candrenilor)

\* Suprafața este determinată în planul de proiecție Stereo 70.

**Date referitoare la teren**

Crt	Categorie folosință	Intravilan	Suprafața (mp)	Tarla	Parcelă	Nr. topo	Observații / Referințe
1	faneata	DA	3.149	-	-	-	
2	faneata	NU	3.144	-	-	-	

**Lungime Segmente**

1) Valorile lungimilor segmentelor sunt obținute din proiecție în plan.

Punct început	X / Y	Punct sfârșit	X / Y	Lungime segment (** (m)
1	508.222,338 641.096,546	2	508.199,053 641.089,808	24.24
2	508.199,053 641.089,808	3	508.165,576 641.084,656	33.871
3	508.165,576 641.084,656	4	508.158,248 641.083,541	7.412
4	508.158,248 641.083,541	5	508.131,974 641.079,545	26.576

Punct început	X / Y	Punct sfârșit	X / Y	Lungime segment (** (m)
5	508.131,974 641.079,545	6	508.097,969 641.074,142	34.432
6	508.097,969 641.074,142	7	508.137,861 641.036,208	55.049
7	508.137,861 641.036,208	8	508.161,773 641.015,766	31.459
8	508.161,773 641.015,766	9	508.162,974 641.014,738	1.581
9	508.162,974 641.014,738	10	508.172,764 641.019,929	11.081
10	508.172,764 641.019,929	11	508.186,278 641.027,009	15.256
11	508.186,278 641.027,009	12	508.197,495 641.033,011	12.722
12	508.197,495 641.033,011	13	508.205,566 641.037,964	9.47
13	508.205,566 641.037,964	14	508.241,589 641.058,318	41.376
14	508.241,589 641.058,318	15	508.238,762 641.066,294	8.462
15	508.238,762 641.066,294	16	508.233,561 641.076,317	11.292
16	508.233,561 641.076,317	1	508.222,338 641.096,546	23.134

\*\* Lungimile segmentelor sunt determinate în planul de proiecție Stereo 70 și sunt rotunjite la 1 milimetru.

\*\*\* Distanța dintre puncte este formată din segmente cumulate ce sunt mai mici decât valoarea 1 milimetru.



**DATE DESPRE IMOBILUL NR. 1189**

Oficiul de Cadastru și Publicitate Imobiliară SUCEAVA  
Biroul de Cadastru și Publicitate Imobiliară Vatra Dornei

**A. Partea I. Descrierea imobilului**

TEREN Intravilan

Adresa: Loc. Dornisoara, Jud. Suceava

Nr. Crt	Nr cadastral Nr. topografic	Suprafața* (mp)	Observații / Referințe
A1	34564	1.676	Sector cadastral:37 Teren neimprejmuit;

**B. Partea II. Proprietari și acte**

Inscrieri privitoare la dreptul de proprietate și alte drepturi reale		Referințe
<b>1421 / 31/01/2023</b>		
Act Notarial nr. 237, din 31/01/2023 emis de REY OLTICA-VERONICA;		
B1	Se infiinteaza cartea funciara 34564 a imobilului cu numarul cadastral 34564 / UAT Poiana Stampei, rezultat din dezmembrarea imobilului cu numarul cadastral 30560 inscris in cartea funciara 30560;	A1
<b>8316 / 24/05/2023</b>		
Act Notarial nr. 1119, din 23/05/2023 emis de Vasilit Niculina;		
B3	Intabulare, drept de PROPRIETATE, dobandit prin Conventie, cota actuala 1/1, cota initiala 1/1 1) COMUNA POIANA STAMPEI, CIF:5021250, DOMENIUL PRIVAT	A1

**C. Partea III. SARCINI .**

Inscrieri privind dezmembramintele dreptului de proprietate, drepturi reale de garanție și sarcini	Referințe
NU SUNT	

## Anexa Nr. 1 La Partea I

## Teren

Nr cadastral	Suprafața (mp)*	Observații / Referințe
34564	1.676	

\* Suprafața este determinată în planul de proiecție Stereo 70.



## Date referitoare la teren

Crt	Categorie folosință	Intravilan	Suprafața (mp)	Tarla	Parcelă	Nr. topo	Observații / Referințe
1	drum	DA	1.676	-	-	-	Imprejmuit cu gard din lemn pe laturile din exterior.

## Lungime Segmente

1) Valorile lungimilor segmentelor sunt obținute din proiecție în plan.

Punct început	X / Y	Punct sfârșit	X / Y	Lungime segment	Punct început	X / Y	Punct sfârșit	X / Y	Lungime segment	Punct început	X / Y	Punct sfârșit	X / Y	Lungime segment
1	508.006,321 640.943,619	2	508.007,048 640.948,116	4.555	2	508.007,048 640.948,116	3	508.000,243 640.949,478	6.94	3	508.000,243 640.949,478	4	507.993,248 640.949,678	6.998
4	507.993,248 640.949,678	5	507.985,433 640.950,644	7.874	5	507.985,433 640.950,644	6	507.976,418 640.952,406	9.186	6	507.976,418 640.952,406	7	507.968,484 640.954,094	8.112
7	507.968,484 640.954,094	8	507.960,688 640.955,8	7.98	8	507.960,688 640.955,8	9	507.952,031 640.957,582	8.839	9	507.952,031 640.957,582	10	507.943,436 640.959,7	8.852
10	507.943,436 640.959,7	11	507.936,229 640.961,662	7.469	11	507.936,229 640.961,662	12	507.931,344 640.962,841	5.025	12	507.931,344 640.962,841	13	507.926,29 640.964,582	5.345
13	507.926,29 640.964,582	14	507.919,157 640.967,446	7.686	14	507.919,157 640.967,446	15	507.904,411 640.969,308	14.863	15	507.904,411 640.969,308	16	507.895,985 640.970,09	8.462



Punct început	X / Y	Punct sfârșit	X / Y	Lungime segment	Punct început	X / Y	Punct sfârșit	X / Y	Lungime segment	Punct început	X / Y	Punct sfârșit	X / Y	Lungime segment
16	507.895,985 640.970,09	17	507.892,004 640.970,538	4.006	17	507.892,004 640.970,538	18	507.880,09 640.971,446	11.949	18	507.880,09 640.971,446	19	507.877,073 640.971,699	3.028
19	507.877,073 640.971,699	20	507.877,031 640.971,702	0.042	20	507.877,031 640.971,702	21	507.871,075 640.972,202	5.977	21	507.871,075 640.972,202	22	507.862,078 640.972,955	9.028
22	507.862,078 640.972,955	23	507.859,063 640.973,193	3.024	23	507.859,063 640.973,193	24	507.851,405 640.974,758	7.816	24	507.851,405 640.974,758	25	507.843,278 640.976,07	8.232
25	507.843,278 640.976,07	26	507.835,875 640.976,897	7.449	26	507.835,875 640.976,897	27	507.834,345 640.977,068	1.54	27	507.834,345 640.977,068	28	507.830,103 640.977,44	4.258
28	507.830,103 640.977,44	29	507.826,18 640.976,179	4.121	29	507.826,18 640.976,179	30	507.825,139 640.975,844	1.094	30	507.825,139 640.975,844	31	507.803,738 640.973,336	21.547
31	507.803,738 640.973,336	32	507.794,596 640.972,448	9.185	32	507.794,596 640.972,448	33	507.776,497 640.970,192	18.239	33	507.776,497 640.970,192	34	507.764,72 640.968,998	11.837
34	507.764,72 640.968,998	35	507.747,581 640.967,532	17.202	35	507.747,581 640.967,532	36	507.740,179 640.966,943	7.425	36	507.740,179 640.966,943	37	507.737,522 640.966,412	2.71
37	507.737,522 640.966,412	38	507.732,157 640.965,34	5.471	38	507.732,157 640.965,34	39	507.707,856 640.961,815	24.555	39	507.707,856 640.961,815	40	507.698,645 640.960,879	9.258
40	507.698,645 640.960,879	41	507.687,07 640.960,326	11.588	41	507.687,07 640.960,326	42	507.664,155 640.960,049	22.917	42	507.664,155 640.960,049	43	507.656,303 640.960,497	7.865
43	507.656,303 640.960,497	44	507.639,738 640.960,057	16.571	44	507.639,738 640.960,057	45	507.637,192 640.959,989	2.547	45	507.637,192 640.959,989	46	507.636,57 640.959,839	0.64
46	507.636,57 640.959,839	47	507.637,388 640.955,178	4.732	47	507.637,388 640.955,178	48	507.649,126 640.955,933	11.762	48	507.649,126 640.955,933	49	507.670,294 640.955,397	21.175
49	507.670,294 640.955,397	50	507.686,565 640.956,093	16.286	50	507.686,565 640.956,093	51	507.702,175 640.956,536	15.616	51	507.702,175 640.956,536	52	507.710,205 640.956,358	8.032
52	507.710,205 640.956,358	53	507.714,309 640.958,455	4.609	53	507.714,309 640.958,455	54	507.721,05 640.959,202	6.782	54	507.721,05 640.959,202	55	507.730,943 640.960,705	10.007
55	507.730,943 640.960,705	56	507.736,767 640.961,861	5.938	56	507.736,767 640.961,861	57	507.740,279 640.962,689	3.608	57	507.740,279 640.962,689	58	507.747,345 640.963,432	7.105
58	507.747,345 640.963,432	59	507.765,721 640.964,928	18.437	59	507.765,721 640.964,928	60	507.775,042 640.964,83	9.322	60	507.775,042 640.964,83	61	507.780,133 640.965,441	5.128
61	507.780,133 640.965,441	62	507.784,201 640.966,968	4.345	62	507.784,201 640.966,968	63	507.790,753 640.967,876	6.615	63	507.790,753 640.967,876	64	507.793,749 640.968,031	3.0
64	507.793,749 640.968,031	65	507.796,824 640.968,232	3.082	65	507.796,824 640.968,232	66	507.812,912 640.970,108	16.197	66	507.812,912 640.970,108	67	507.821,102 640.971,039	8.243
67	507.821,102 640.971,039	68	507.824,844 640.971,482	3.768	68	507.824,844 640.971,482	69	507.830,024 640.971,72	5.185	69	507.830,024 640.971,72	70	507.834,665 640.972,005	4.65
70	507.834,665 640.972,005	71	507.838,599 640.971,952	3.934	71	507.838,599 640.971,952	72	507.841,783 640.971,46	3.222	72	507.841,783 640.971,46	73	507.844,741 640.971,284	2.963
73	507.844,741 640.971,284	74	507.855,37 640.968,891	10.895	74	507.855,37 640.968,891	75	507.865,552 640.967,312	10.304	75	507.865,552 640.967,312	76	507.870,011 640.966,747	4.495
76	507.870,011 640.966,747	77	507.874,89 640.966,455	4.888	77	507.874,89 640.966,455	78	507.891,86 640.965,916	16.979	78	507.891,86 640.965,916	79	507.897,915 640.965,212	6.096
79	507.897,915 640.965,212	80	507.905,096 640.964,713	7.198	80	507.905,096 640.964,713	81	507.912,724 640.963,58	7.712	81	507.912,724 640.963,58	82	507.919,879 640.962,198	7.287
82	507.919,879 640.962,198	83	507.928,227 640.959,581	8.749	83	507.928,227 640.959,581	84	507.937,271 640.957,377	9.309	84	507.937,271 640.957,377	85	507.942,216 640.955,996	5.134
85	507.942,216 640.955,996	86	507.961,028 640.951,648	19.308	86	507.961,028 640.951,648	87	507.973,331 640.948,749	12.64	87	507.973,331 640.948,749	88	507.982,26 640.947,142	9.072
88	507.982,26 640.947,142	89	507.989,706 640.946,068	7.523	89	507.989,706 640.946,068	1	508.006,321 640.943,619	16.795					

\*\* Lungimile segmentelor sunt determinate în planul de proiecție Stereo 70 și sunt rotunjite la 1 milimetru.

\*\*\* Distanța dintre puncte este formată din segmente cumulate ce sunt mai mici decât valoarea 1 milimetru.



**DATE DESPRE IMOBILUL NR. 1190**

Oficiul de Cadastru și Publicitate Imobiliară SUCEAVA  
Biroul de Cadastru și Publicitate Imobiliară Vatra Dornei

**A. Partea I. Descrierea imobilului**

TEREN Extravilan

Adresa: Jud. Suceava

Nr. Crt	Nr cadastral Nr. topografic	Suprafața* (mp)	Observații / Referințe
A1		6.105	Sector cadastral:37 Teren neimprejmuit; 4553/166 parte (CF 1451 D. Candrenilor)

**B. Partea II. Proprietari și acte**

Inscrieri privitoare la dreptul de proprietate și alte drepturi reale		Referințe
/		
Act Normativ nr. 7, din 13/03/1996 emis de PARLAMENTUL ROMANIEI;		
B1	Intabulare, drept de PROPRIETATE, dobandit prin Lege, cota actuala 1/1, cota initiala 1/1 1) <b>NEIDENTIFICAT NEIDENTIFICAT</b>	A1
Act Administrativ nr. 7873, din 10/10/2022 emis de PRIMARIA COMUNEI POIANA STAMPEI;		
B2	SE NOTEAZA POSESIA FAPTICA IN FAVOAREA LUI 1) <b>CHIFORESCU LACRAMIOARA-SABINA</b>	A1

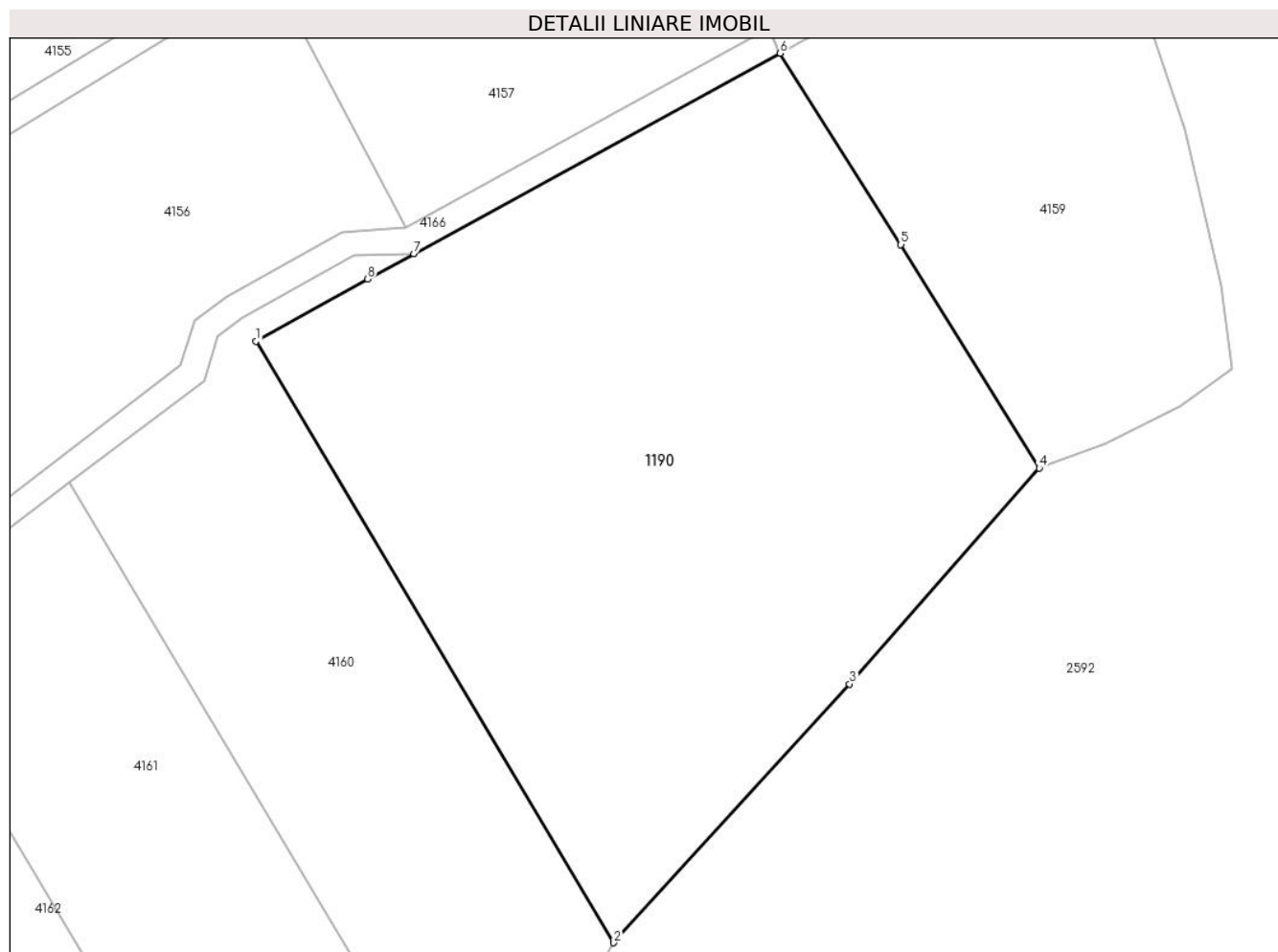
**C. Partea III. SARCINI .**

Inscrieri privind dezmembramintele dreptului de proprietate, drepturi reale de garanție și sarcini	Referințe
NU SUNT	

**Teren**

Nr cadastral	Suprafața (mp)*	Observații / Referințe
	6.105	4553/166 parte (CF 1451 D. Candrenilor)

\* Suprafața este determinată în planul de proiecție Stereo 70.



**Date referitoare la teren**

Crt	Categorie folosință	Intra vilan	Suprafața (mp)	Tarla	Parcelă	Nr. topo	Observații / Referințe
1	faneata	NU	6.105	-	-	-	

**Lungime Segmente**

1) Valorile lungimilor segmentelor sunt obținute din proiecție în plan.

Punct început	X / Y	Punct sfârșit	X / Y	Lungime segment (** (m)
1	508.177,832 640.915,186	2	508.224,423 640.836,905	91.097
2	508.224,423 640.836,905	3	508.255,122 640.870,574	45.563
3	508.255,122 640.870,574	4	508.279,815 640.898,673	37.407
4	508.279,815 640.898,673	5	508.261,796 640.927,756	34.213
5	508.261,796 640.927,756	6	508.246,059 640.952,653	29.454

Punct început	X / Y	Punct sfârşit	X / Y	Lungime segment (** (m)
6	508.246,059 640.952,653	7	508.198,367 640.926,57	54.359
7	508.198,367 640.926,57	8	508.192,348 640.923,278	6.86
8	508.192,348 640.923,278	1	508.177,832 640.915,186	16.619

\*\* Lungimile segmentelor sunt determinate în planul de proiecţie Stereo 70 şi sunt rotunjite la 1 milimetru.

\*\*\* Distanţa dintre puncte este formată din segmente cumulate ce sunt mai mici decât valoarea 1 milimetru.



**DATE DESPRE IMOBILUL NR. 1191**

Oficiul de Cadastru și Publicitate Imobiliară SUCEAVA  
Biroul de Cadastru și Publicitate Imobiliară Vatra Dornei

**A. Partea I. Descrierea imobilului**

TEREN Necunoscut

Adresa: Loc. Dornisoara, Str Dealu Praj, Nr. 1, Jud. Suceava

Nr. Crt	Nr cadastral Nr. topografic	Suprafața* (mp)	Observații / Referințe
A1		24.959	Sector cadastral:37 Teren imprejmuit; 4553/167 parte( CF 1055 D. Candrenilor- CF 30542 P. Stampei)

**B. Partea II. Proprietari și acte**

Inscrieri privitoare la dreptul de proprietate și alte drepturi reale		Referințe
/		
Act Normativ nr. 7, din 13/03/1996 emis de PARLAMENTUL ROMANIEI;		
B1	Intabulare, drept de PROPRIETATE, dobandit prin Lege, cota actuala 1/1, cota initiala 1/1 1) NEIDENTIFICAT NEIDENTIFICAT	A1
Act Administrativ nr. 5752, din 03/07/2023 emis de PRIMARIA COMUNEI POIANA STAMPEI;		
B2	SE NOTEAZA POSESIA FAPTICA IN FAVOAREA LUI 1) ISOPEL MARCEL	A1

**C. Partea III. SARCINI .**

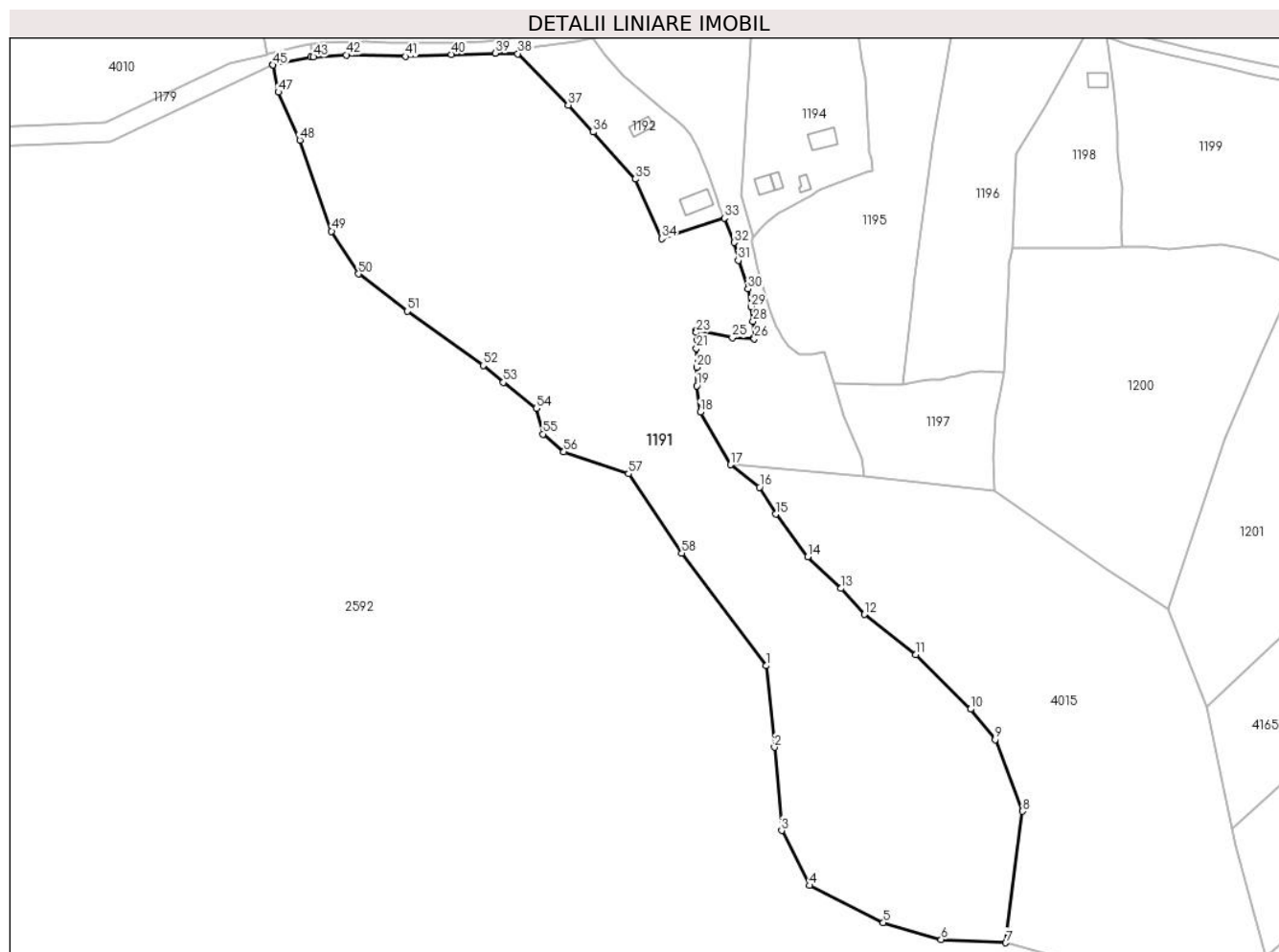
Inscrieri privind dezmembramintele dreptului de proprietate, drepturi reale de garanție și sarcini	Referințe
NU SUNT	

## Anexa Nr. 1 La Partea I

## Teren

Nr cadastral	Suprafața (mp)*	Observații / Referințe
	24.959	4553/167 parte( CF 1055 D. Candrenilor- CF 30542 P. Stampei)

\* Suprafața este determinată în planul de proiecție Stereo 70.



## Date referitoare la teren

Crt	Categorie folosință	Intravilan	Suprafața (mp)	Tarla	Parcelă	Nr. topo	Observații / Referințe
1	faneata	DA	11.526	-	-	-	
2	pasune	NU	13.174	-	-	-	
3	faneata	NU	259	-	-	-	

## Lungime Segmente

1) Valorile lungimilor segmentelor sunt obținute din proiecție în plan.

Punct început	X / Y	Punct sfârșit	X / Y	Lungime segment	Punct început	X / Y	Punct sfârșit	X / Y	Lungime segment	Punct început	X / Y	Punct sfârșit	X / Y	Lungime segment
1	507.798,767 640.738,547	2	507.801,639 640.709,537	29.15 2	2	507.801,639 640.709,537	3	507.804,154 640.679,917	29.72 7	3	507.804,154 640.679,917	4	507.814,074 640.660,357	21.93 2
4	507.814,074 640.660,357	5	507.840,396 640.647,113	29.46 6	5	507.840,396 640.647,113	6	507.860,963 640.641,122	21.42 2	6	507.860,963 640.641,122	7	507.884,032 640.639,959	23.09 8
7	507.884,032 640.639,959	8	507.889,996 640.686,751	47.17 1	8	507.889,996 640.686,751	9	507.880,236 640.712,299	27.34 9	9	507.880,236 640.712,299	10	507.871,387 640.723,067	13.93 8
10	507.871,387 640.723,067	11	507.851,999 640.742,527	27.47	11	507.851,999 640.742,527	12	507.833,613 640.756,836	23.29 8	12	507.833,613 640.756,836	13	507.825,24 640.766,084	12.47 5



Punct început	X / Y	Punct sfârșit	X / Y	Lungime segment	Punct început	X / Y	Punct sfârșit	X / Y	Lungime segment	Punct început	X / Y	Punct sfârșit	X / Y	Lungime segment
13	507.825,24 640.766,084	14	507.813,489 640.777,308	16.25	14	507.813,489 640.777,308	15	507.802,049 640.792,498	19.016	15	507.802,049 640.792,498	16	507.796,253 640.802,055	11.177
16	507.796,253 640.802,055	17	507.785,918 640.810,083	13.087	17	507.785,918 640.810,083	18	507.775,179 640.828,826	21.602	18	507.775,179 640.828,826	19	507.773,961 640.838,198	9.451
19	507.773,961 640.838,198	20	507.773,974 640.844,775	6.577	20	507.773,974 640.844,775	21	507.773,854 640.851,474	6.7	21	507.773,854 640.851,474	22	507.774,212 640.854,458	3.005
22	507.774,212 640.854,458	23	507.773,781 640.857,162	2.738	23	507.773,781 640.857,162	24	507.773,669 640.857,867	0.714	24	507.773,669 640.857,867	25	507.786,638 640.855,262	13.228
25	507.786,638 640.855,262	26	507.794,46 640.854,964	7.828	26	507.794,46 640.854,964	27	507.794,43 640.855,346	0.383	27	507.794,43 640.855,346	28	507.793,979 640.861,138	5.81
28	507.793,979 640.861,138	29	507.793,313 640.866,311	5.216	29	507.793,313 640.866,311	30	507.792,184 640.872,634	6.423	30	507.792,184 640.872,634	31	507.788,717 640.882,809	10.749
31	507.788,717 640.882,809	32	507.787,205 640.889,189	6.557	32	507.787,205 640.889,189	33	507.783,737 640.897,886	9.363	33	507.783,737 640.897,886	34	507.761,48 640.890,581	23.425
34	507.761,48 640.890,581	35	507.752,0 640.911,727	23.174	35	507.752,0 640.911,727	36	507.737,008 640.928,479	22.481	36	507.737,008 640.928,479	37	507.728,125 640.938,042	13.052
37	507.728,125 640.938,042	38	507.710,205 640.956,358	25.624	38	507.710,205 640.956,358	39	507.702,175 640.956,536	8.032	39	507.702,175 640.956,536	40	507.686,565 640.956,093	15.616
40	507.686,565 640.956,093	41	507.670,294 640.955,397	16.286	41	507.670,294 640.955,397	42	507.649,126 640.955,933	21.175	42	507.649,126 640.955,933	43	507.637,388 640.955,178	11.762
43	507.637,388 640.955,178	44	507.636,577 640.955,126	0.813	44	507.636,577 640.955,126	45	507.623,071 640.952,373	13.784	45	507.623,071 640.952,373	46	507.622,917 640.952,341	0.157
46	507.622,917 640.952,341	47	507.624,928 640.942,682	9.866	47	507.624,928 640.942,682	48	507.632,578 640.925,607	18.71	48	507.632,578 640.925,607	49	507.643,863 640.893,211	34.305
49	507.643,863 640.893,211	50	507.653,458 640.878,031	17.958	50	507.653,458 640.878,031	51	507.670,786 640.864,713	21.855	51	507.670,786 640.864,713	52	507.697,916 640.845,404	33.3
52	507.697,916 640.845,404	53	507.705,043 640.839,394	9.323	53	507.705,043 640.839,394	54	507.716,82 640.830,18	14.953	54	507.716,82 640.830,18	55	507.719,162 640.821,007	9.467
55	507.719,162 640.821,007	56	507.726,588 640.814,653	9.773	56	507.726,588 640.814,653	57	507.749,636 640.806,844	24.335	57	507.749,636 640.806,844	58	507.768,62 640.778,576	34.051
58	507.768,62 640.778,576	1	507.798,767 640.738,547	50.112										

\*\* Lungimile segmentelor sunt determinate în planul de proiecție Stereo 70 și sunt rotunjite la 1 milimetru.

\*\*\* Distanța dintre puncte este formată din segmente cumulate ce sunt mai mici decât valoarea 1 milimetru.



**DATE DESPRE IMOBILUL NR. 1192**

Oficiul de Cadastru și Publicitate Imobiliară SUCEAVA  
Biroul de Cadastru și Publicitate Imobiliară Vatra Dornei

**A. Partea I. Descrierea imobilului**

TEREN Intravilan

Adresa: Loc. Dornisoara, Str Dealu Praj, Nr. 2, Jud. Suceava

Nr. Crt	Nr cadastral Nr. topografic	Suprafața* (mp)	Observații / Referințe
A1		1.945	Sector cadastral:37 Teren imprejmuit; 4553/167 parte( CF 1055 D. Candrenilor- CF 30542 P. Stampei)

**Construcții**

Crt	Nr cadastral Nr. topografic	Adresa	Observații / Referințe
A1.1		Loc. Dornisoara, Str Dealu Praj, Nr. 2, Jud. Suceava	Nr. niveluri:1; S. construita la sol:62 mp; S. construita desfasurata:62 mp;
A1.2		Loc. Dornisoara, Str Dealu Praj, Nr. 2, Jud. Suceava	Nr. niveluri:1; S. construita la sol:34 mp; S. construita desfasurata:34 mp;

**B. Partea II. Proprietari și acte**

Inscrieri privitoare la dreptul de proprietate și alte drepturi reale		Referințe
/		
Act Normativ nr. 7, din 13/03/1996 emis de PARLAMENTUL ROMANIEI;		
B1	Intabulare, drept de PROPRIETATE, dobandit prin Lege, cota actuala 1/1, cota initiala 1/1 1) NEIDENTIFICAT NEIDENTIFICAT	A1
Act Administrativ nr. 8069, din 17/10/2022 emis de PRIMARIA COMUNEI POIANA STAMPEI;		
B2	SE NOTEAZA POSESIA FAPTICA IN FAVOAREA LUI 1) SOMISAN ADRIANA 2) VALICA GHEORGHE	A1
Act Administrativ nr. 2981, din 31/03/2023 emis de PRIMARIA COMUNEI POIANA STAMPEI;		
B3	Intabulare, drept de PROPRIETATE, dobandit prin Lege, cota actuala 1/1, cota initiala 1/1 1) SOMISAN ADRIANA 2) VALICA GHEORGHE	A1.1, A1.2

**C. Partea III. SARCINI .**

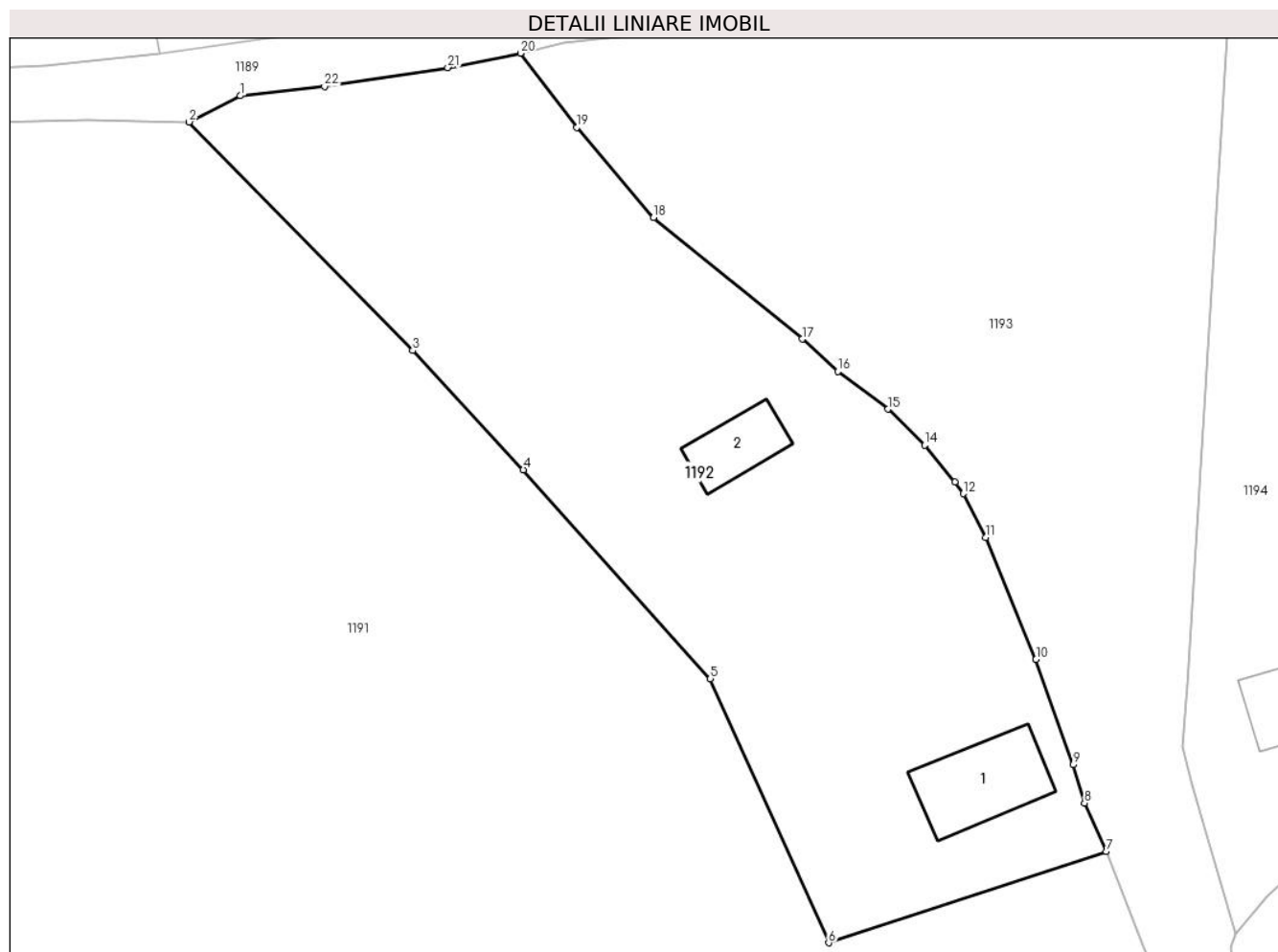
Inscrieri privind dezmembramintele dreptului de proprietate, drepturi reale de garanție și sarcini	Referințe
NU SUNT	

## Anexa Nr. 1 La Partea I

## Teren

Nr cadastral	Suprafața (mp)*	Observații / Referințe
	1.945	4553/167 parte( CF 1055 D. Candrenilor- CF 30542 P. Stampei)

\* Suprafața este determinată în planul de proiecție Stereo 70.



## Date referitoare la teren

Crt	Categorie folosință	Intra vilan	Suprafața (mp)	Tarla	Parcelă	Nr. topo	Observații / Referințe
1	curti constructii	DA	143	-	-	-	
2	faneata	DA	1.802	-	-	-	

## Date referitoare la construcții

Crt	Număr	Destinație construcție	Supraf. (mp)	Situație juridică	Observații / Referințe
A1.1		construcții de locuințe	62	Cu acte	Nr. niveluri:1; S. construita la sol:62 mp; S. construita desfasurata:62 mp;
A1.2		construcții anexa	34	Cu acte	Nr. niveluri:1; S. construita la sol:34 mp; S. construita desfasurata:34 mp;

## Lungime Segmente

1) Valorile lungimilor segmentelor sunt obținute din proiecție în plan.

Punct început	X / Y	Punct sfârșit	X / Y	Lungime segment (** (m)
1	507.714,309 640.958,455	2	507.710,205 640.956,358	4.609
3	507.728,125 640.938,042	4	507.737,008 640.928,479	13.052

Punct început	X / Y	Punct sfârșit	X / Y	Lungime segment (** (m)
2	507.710,205 640.956,358	3	507.728,125 640.938,042	25.624
4	507.737,008 640.928,479	5	507.752,0 640.911,727	22.481

Punct început	X / Y	Punct sfârșit	X / Y	Lungime segment (** (m))
5	507.752,0 640.911,727	6	507.761,48 640.890,581	23.174
7	507.783,737 640.897,886	8	507.782,005 640.901,781	4.263
9	507.781,094 640.904,846	10	507.778,115 640.913,302	8.965
11	507.774,08 640.923,061	12	507.772,275 640.926,561	3.938
13	507.771,601 640.927,492	14	507.769,173 640.930,447	3.825
15	507.766,248 640.933,348	16	507.762,215 640.936,371	5.04
17	507.759,355 640.938,954	18	507.747,44 640.948,692	15.388
19	507.741,279 640.955,913	20	507.736,767 640.961,861	7.466
21	507.730,943 640.960,705	22	507.721,05 640.959,202	10.007

Punct început	X / Y	Punct sfârșit	X / Y	Lungime segment (** (m))
6	507.761,48 640.890,581	7	507.783,737 640.897,886	23.425
8	507.782,005 640.901,781	9	507.781,094 640.904,846	3.198
10	507.778,115 640.913,302	11	507.774,08 640.923,061	10.56
12	507.772,275 640.926,561	13	507.771,601 640.927,492	1.149
14	507.769,173 640.930,447	15	507.766,248 640.933,348	4.12
16	507.762,215 640.936,371	17	507.759,355 640.938,954	3.854
18	507.747,44 640.948,692	19	507.741,279 640.955,913	9.492
20	507.736,767 640.961,861	21	507.730,943 640.960,705	5.938
22	507.721,05 640.959,202	1	507.714,309 640.958,455	6.782

\*\* Lungimile segmentelor sunt determinate în planul de proiecție Stereo 70 și sunt rotunjite la 1 milimetru.

\*\*\* Distanța dintre puncte este formată din segmente cumulate ce sunt mai mici decât valoarea 1 milimetru.



**DATE DESPRE IMOBILUL NR. 1193**

Oficiul de Cadastru și Publicitate Imobiliară SUCEAVA  
Biroul de Cadastru și Publicitate Imobiliară Vatra Dornei

**A. Partea I. Descrierea imobilului**

TEREN Necunoscut

Adresa: Loc. Dornisoara, Jud. Suceava

Nr. Crt	Nr cadastral Nr. topografic	Suprafața* (mp)	Observații / Referințe
A1		4.405	Sector cadastral:37 Teren neimprejmuit; 4553/167 parte( CF 1055 D. Candrenilor- CF 30542 P. Stampei)

**B. Partea II. Proprietari și acte**

Inscrieri privitoare la dreptul de proprietate și alte drepturi reale		Referințe
/		
Act Normativ nr. 7, din 13/03/1996 emis de PARLAMENTUL ROMANIEI;		
B1	Intabulare, drept de PROPRIETATE, dobandit prin Lege, cota actuala 1/1, cota initiala 1/1 1) <b>NEIDENTIFICAT NEIDENTIFICAT</b>	A1
Act Administrativ nr. 8049, din 14/10/2022 emis de PRIMARIA COMUNEI POIANA STAMPEI;		
B2	SE NOTEAZA POSESIA FAPTICA IN FAVOAREA LUI 1) <b>COTOARA VIOLETA</b>	A1

**C. Partea III. SARCINI .**

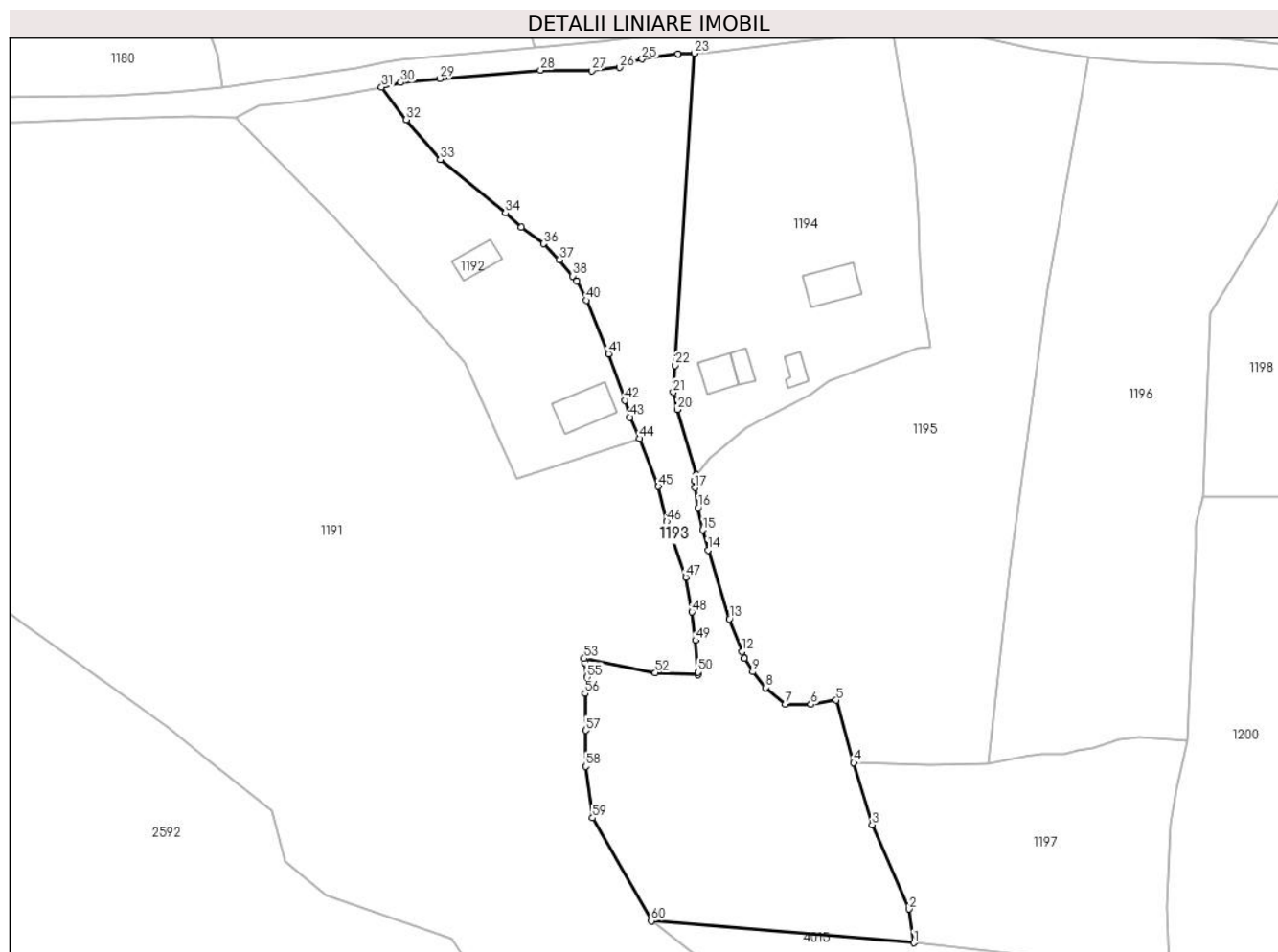
Inscrieri privind dezmembramintele dreptului de proprietate, drepturi reale de garanție și sarcini	Referințe
NU SUNT	

## Anexa Nr. 1 La Partea I

## Teren

Nr cadastral	Suprafața (mp)*	Observații / Referințe
	4.405	4553/167 parte( CF 1055 D. Candrenilor- CF 30542 P. Stampei)

\* Suprafața este determinată în planul de proiecție Stereo 70.



## Date referitoare la teren

Crt	Categorie folosință	Intravilan	Suprafața (mp)	Tarla	Parcelă	Nr. topo	Observații / Referințe
1	faneata	DA	2.166	-	-	-	
2	faneata	NU	2.239	-	-	-	

## Lungime Segmente

1) Valorile lungimilor segmentelor sunt obținute din proiecție în plan.

Punct început	X / Y	Punct sfârșit	X / Y	Lungime segment
1	507.833,699 640.806,102	2	507.832,825 640.812,252	6.212
2	507.832,825 640.812,252	3	507.826,157 640.827,596	16.73
3	507.826,157 640.827,596	4	507.822,77 640.838,891	11.79
4	507.822,77 640.838,891	5	507.819,554 640.850,279	11.83
5	507.819,554 640.850,279	6	507.814,998 640.849,502	4.622
6	507.814,998 640.849,502	7	507.810,289 640.849,549	4.709
7	507.810,289 640.849,549	8	507.806,711 640.852,546	4.667
8	507.806,711 640.852,546	9	507.804,398 640.855,437	3.702
9	507.804,398 640.855,437	10	507.802,876 640.857,842	2.846
10	507.802,876 640.857,842	11	507.802,864 640.857,874	0.034
11	507.802,864 640.857,874	12	507.802,391 640.859,112	1.325
12	507.802,391 640.859,112	13	507.800,144 640.865,041	6.341
13	507.800,144 640.865,041	14	507.796,237 640.877,578	13.13
14	507.796,237 640.877,578	15	507.795,29 640.881,256	3.798
15	507.795,29 640.881,256	16	507.794,393 640.885,289	4.132



Punct început	X / Y	Punct sfârșit	X / Y	Lungime segment	Punct început	X / Y	Punct sfârșit	X / Y	Lungime segment	Punct început	X / Y	Punct sfârșit	X / Y	Lungime segment
16	507.794,393 640.885,289	17	507.793,813 640.888,969	3.725	17	507.793,813 640.888,969	18	507.793,774 640.890,191	1.223	18	507.793,774 640.890,191	19	507.794,086 640.891,264	1.117
19	507.794,086 640.891,264	20	507.790,673 640.903,155	12.371	20	507.790,673 640.903,155	21	507.789,888 640.906,31	3.251	21	507.789,888 640.906,31	22	507.790,222 640.911,198	4.899
22	507.790,222 640.911,198	23	507.793,749 640.968,031	56.942	23	507.793,749 640.968,031	24	507.790,753 640.967,876	3.0	24	507.790,753 640.967,876	25	507.784,201 640.966,968	6.615
25	507.784,201 640.966,968	26	507.780,133 640.965,441	4.345	26	507.780,133 640.965,441	27	507.775,042 640.964,83	5.128	27	507.775,042 640.964,83	28	507.765,721 640.964,928	9.322
28	507.765,721 640.964,928	29	507.747,345 640.963,432	18.437	29	507.747,345 640.963,432	30	507.740,279 640.962,689	7.105	30	507.740,279 640.962,689	31	507.736,767 640.961,861	3.608
31	507.736,767 640.961,861	32	507.741,279 640.955,913	7.466	32	507.741,279 640.955,913	33	507.747,44 640.948,692	9.492	33	507.747,44 640.948,692	34	507.759,355 640.938,954	15.388
34	507.759,355 640.938,954	35	507.762,215 640.936,371	3.854	35	507.762,215 640.936,371	36	507.766,248 640.933,348	5.04	36	507.766,248 640.933,348	37	507.769,173 640.930,447	4.12
37	507.769,173 640.930,447	38	507.771,601 640.927,492	3.825	38	507.771,601 640.927,492	39	507.772,275 640.926,561	1.149	39	507.772,275 640.926,561	40	507.774,08 640.923,061	3.938
40	507.774,08 640.923,061	41	507.778,115 640.913,302	10.56	41	507.778,115 640.913,302	42	507.781,094 640.904,846	8.965	42	507.781,094 640.904,846	43	507.782,005 640.901,781	3.198
43	507.782,005 640.901,781	44	507.783,737 640.897,886	4.263	44	507.783,737 640.897,886	45	507.787,205 640.889,189	9.363	45	507.787,205 640.889,189	46	507.788,717 640.882,809	6.557
46	507.788,717 640.882,809	47	507.792,184 640.872,634	10.749	47	507.792,184 640.872,634	48	507.793,313 640.866,311	6.423	48	507.793,313 640.866,311	49	507.793,979 640.861,138	5.216
49	507.793,979 640.861,138	50	507.794,43 640.855,346	5.81	50	507.794,43 640.855,346	51	507.794,46 640.854,964	0.383	51	507.794,46 640.854,964	52	507.786,638 640.855,262	7.828
52	507.786,638 640.855,262	53	507.773,669 640.857,867	13.228	53	507.773,669 640.857,867	54	507.773,781 640.857,162	0.714	54	507.773,781 640.857,162	55	507.774,212 640.854,458	2.738
55	507.774,212 640.854,458	56	507.773,854 640.851,474	3.005	56	507.773,854 640.851,474	57	507.773,974 640.844,775	6.7	57	507.773,974 640.844,775	58	507.773,961 640.838,198	6.577
58	507.773,961 640.838,198	59	507.775,179 640.828,826	9.451	59	507.775,179 640.828,826	60	507.785,918 640.810,083	21.602	60	507.785,918 640.810,083	1	507.833,699 640.806,102	47.947

\*\* Lungimile segmentelor sunt determinate în planul de proiecție Stereo 70 și sunt rotunjite la 1 milimetru.

\*\*\* Distanța dintre puncte este formată din segmente cumulate ce sunt mai mici decât valoarea 1 milimetru.



**DATE DESPRE IMOBILUL NR. 1194**

Oficiul de Cadastru și Publicitate Imobiliară SUCEAVA  
Biroul de Cadastru și Publicitate Imobiliară Vatra Dornei

**A. Partea I. Descrierea imobilului**

TEREN Intravilan

Adresa: Loc. Dornisoara, Str Dealu Praj, Nr. 3, Jud. Suceava

Nr. Crt	Nr cadastral Nr. topografic	Suprafața* (mp)	Observații / Referințe
A1		2.758	Sector cadastral:37 Teren imprejmuit; 4553/167 parte( CF 1055 D. Candrenilor- CF 30542 P. Stampei)

**Construcții**

Crt	Nr cadastral Nr. topografic	Adresa	Observații / Referințe
A1.1		Loc. Dornisoara, Str Dealu Praj, Nr. 3, Jud. Suceava	Nr. niveluri:1; S. construita la sol:57 mp; S. construita desfasurata:57 mp;
A1.2		Loc. Dornisoara, Str Dealu Praj, Nr. 3, Jud. Suceava	Nr. niveluri:1; S. construita la sol:18 mp; S. construita desfasurata:18 mp;
A1.3		Loc. Dornisoara, Str Dealu Praj, Nr. 3, Jud. Suceava	Nr. niveluri:1; S. construita la sol:36 mp; S. construita desfasurata:36 mp;
A1.4		Loc. Dornisoara, Str Dealu Praj, Nr. 3, Jud. Suceava	Nr. niveluri:1; S. construita la sol:18 mp; S. construita desfasurata:18 mp;

**B. Partea II. Proprietari și acte**

Inscrieri privitoare la dreptul de proprietate și alte drepturi reale		Referințe
/		
Act Normativ nr. 7, din 13/03/1996 emis de PARLAMENTUL ROMANIEI;		
B1	Intabulare, drept de PROPRIETATE, dobandit prin Lege, cota actuala 1/1, cota initiala 1/1 1) NEIDENTIFICAT NEIDENTIFICAT	A1
Act Administrativ nr. 8050, din 14/10/2022 emis de PRIMARIA COMUNEI POIANA STAMPEI;		
B2	SE NOTEAZA POSESIA FAPTICA IN FAVOAREA LUI 1) POPESCU FLORIN	A1
Act Administrativ nr. 2981, din 31/03/2023 emis de PRIMARIA COMUNEI POIANA STAMPEI;		
B3	Intabulare, drept de PROPRIETATE, dobandit prin Lege, cota actuala 1/1, cota initiala 1/1 1) POPESCU FLORIN	A1.1, A1.2, A1.3, A1.4

**C. Partea III. SARCINI .**

Inscrieri privind dezmembramintele dreptului de proprietate, drepturi reale de garanție și sarcini	Referințe
NU SUNT	

**Teren**

Nr cadastral	Suprafața (mp)*	Observații / Referințe
	2.758	4553/167 parte( CF 1055 D. Candrenilor- CF 30542 P. Stampei)

\* Suprafața este determinată în planul de proiecție Stereo 70.



**Date referitoare la teren**

Crt	Categorie folosință	Intra vilan	Suprafața (mp)	Tarla	Parcelă	Nr. topo	Observații / Referințe
1	curți constructii	DA	453	-	-	-	
2	arabil	DA	186	-	-	-	
3	faneata	DA	2.119	-	-	-	

**Date referitoare la construcții**

Crt	Număr	Destinație construcție	Supraf. (mp)	Situație juridică	Observații / Referințe
A1.1		construcții de locuințe	57	Cu acte	Nr. niveluri:1; S. construita la sol:57 mp; S. construita desfasurata:57 mp;
A1.2		construcții anexa	18	Cu acte	Nr. niveluri:1; S. construita la sol:18 mp; S. construita desfasurata:18 mp;
A1.3		construcții anexa	36	Cu acte	Nr. niveluri:1; S. construita la sol:36 mp; S. construita desfasurata:36 mp;
A1.4		construcții anexa	18	Cu acte	Nr. niveluri:1; S. construita la sol:18 mp; S. construita desfasurata:18 mp;

## Lungime Segmente

1) Valorile lungimilor segmentelor sunt obținute din proiecție în plan.

Punct început	X / Y	Punct sfârșit	X / Y	Lungime segment (** (m)
1	507.830,024 640.971,72	2	507.824,844 640.971,482	5.185
3	507.821,102 640.971,039	4	507.812,912 640.970,108	8.243
5	507.796,824 640.968,232	6	507.793,749 640.968,031	3.082
7	507.790,222 640.911,198	8	507.789,888 640.906,31	4.899
9	507.790,673 640.903,155	10	507.794,086 640.891,264	12.371
11	507.796,61 640.894,287	12	507.799,103 640.896,47	3.314
13	507.803,063 640.899,817	14	507.805,528 640.901,13	2.793
15	507.809,446 640.903,036	16	507.814,993 640.906,019	6.298
17	507.816,747 640.907,351	18	507.818,382 640.908,281	1.881
19	507.834,264 640.914,323	20	507.836,657 640.914,521	2.401
21	507.836,187 640.919,04	22	507.835,436 640.921,569	2.638
23	507.835,114 640.924,099	24	507.834,79 640.931,237	7.145
25	507.834,593 640.938,698	26	507.833,801 640.947,931	9.267
27	507.832,914 640.954,109	28	507.831,281 640.963,805	9.833

Punct început	X / Y	Punct sfârșit	X / Y	Lungime segment (** (m)
2	507.824,844 640.971,482	3	507.821,102 640.971,039	3.768
4	507.812,912 640.970,108	5	507.796,824 640.968,232	16.197
6	507.793,749 640.968,031	7	507.790,222 640.911,198	56.942
8	507.789,888 640.906,31	9	507.790,673 640.903,155	3.251
10	507.794,086 640.891,264	11	507.796,61 640.894,287	3.938
12	507.799,103 640.896,47	13	507.803,063 640.899,817	5.185
14	507.805,528 640.901,13	15	507.809,446 640.903,036	4.357
16	507.814,993 640.906,019	17	507.816,747 640.907,351	2.202
18	507.818,382 640.908,281	19	507.834,264 640.914,323	16.992
20	507.836,657 640.914,521	21	507.836,187 640.919,04	4.543
22	507.835,436 640.921,569	23	507.835,114 640.924,099	2.55
24	507.834,79 640.931,237	25	507.834,593 640.938,698	7.464
26	507.833,801 640.947,931	27	507.832,914 640.954,109	6.241
28	507.831,281 640.963,805	1	507.830,024 640.971,72	8.014

\*\* Lungimile segmentelor sunt determinate în planul de proiecție Stereo 70 și sunt rotunjite la 1 milimetru.

\*\*\* Distanța dintre puncte este formată din segmente cumulate ce sunt mai mici decât valoarea 1 milimetru.



**DATE DESPRE IMOBILUL NR. 1195**

Oficiul de Cadastru și Publicitate Imobiliară SUCEAVA  
Biroul de Cadastru și Publicitate Imobiliară Vatra Dornei

**A. Partea I. Descrierea imobilului**

TEREN Necunoscut

Adresa: Loc. Dornisoara, Jud. Suceava

Nr. Crt	Nr cadastral Nr. topografic	Suprafața* (mp)	Observații / Referințe
A1	30442	5.000	Sector cadastral:37 Teren imprejmuit;

**B. Partea II. Proprietari și acte**

Inscrieri privitoare la dreptul de proprietate și alte drepturi reale		Referințe
<b>15488 / 25/10/2017</b>		
Act Administrativ nr. CG nr.030376, din 04/10/2014 emis de Primăria municipiului Vatra Dornei;		
B3	se notează schimbarea numelui proprietarei tabulare din Urs Larisa-Marcela în LOSTUN LARISA-MARCELA	A1
<b>820 / 20/01/2020</b>		
Act Notarial nr. 25, din 20/01/2020 emis de Paziuc Camelia;		
B5	Intabulare, drept de PROPRIETATE bun comun, dobandit prin Conventie, cota actuala 1/1, cota initiala 1/1	A1
	1) TIOLAN OCTAVIAN 2) TIOLAN VIORICA	

**C. Partea III. SARCINI .**

Inscrieri privind dezmembramintele dreptului de proprietate, drepturi reale de garanție și sarcini	Referințe
NU SUNT	

## Anexa Nr. 1 La Partea I

## Teren

Nr cadastral	Suprafața (mp)*	Observații / Referințe
30442	5.000	

\* Suprafața este determinată în planul de proiecție Stereo 70.



## Date referitoare la teren

Crt	Categorie folosință	Intravilan	Suprafața (mp)	Tarla	Parcelă	Nr. topo	Observații / Referințe
1	faneata	DA	4.013	-	-	-	
2	faneata	NU	987	-	-	-	

## Lungime Segmente

1) Valorile lungimilor segmentelor sunt obținute din proiecție în plan.

Punct început	X / Y	Punct sfârșit	X / Y	Lungime segment
1	507.822,77 640.838,891	2	507.836,831 640.838,5	14.066
4	507.850,984 640.872,604	5	507.851,187 640.874,438	1.845
7	507.865,552 640.967,312	8	507.855,37 640.968,891	10.304
10	507.841,783 640.971,46	11	507.838,599 640.971,952	3.222
13	507.830,024 640.971,72	14	507.831,281 640.963,805	8.014
2	507.836,831 640.838,5	3	507.847,24 640.838,666	10.41
5	507.851,187 640.874,438	6	507.858,058 640.925,05	51.076
8	507.855,37 640.968,891	9	507.844,741 640.971,284	10.895
11	507.838,599 640.971,952	12	507.834,665 640.972,005	3.934
14	507.831,281 640.963,805	15	507.832,914 640.954,109	9.833
3	507.847,24 640.838,666	4	507.850,984 640.872,604	34.144
6	507.858,058 640.925,05	7	507.865,552 640.967,312	42.921
9	507.844,741 640.971,284	10	507.841,783 640.971,46	2.963
12	507.834,665 640.972,005	13	507.830,024 640.971,72	4.65
15	507.832,914 640.954,109	16	507.833,801 640.947,931	6.241



Punct început	X / Y	Punct sfârșit	X / Y	Lungime segment	Punct început	X / Y	Punct sfârșit	X / Y	Lungime segment	Punct început	X / Y	Punct sfârșit	X / Y	Lungime segment
16	507.833,801 640.947,931	17	507.834,593 640.938,698	9.267	17	507.834,593 640.938,698	18	507.834,79 640.931,237	7.464	18	507.834,79 640.931,237	19	507.835,114 640.924,099	7.145
19	507.835,114 640.924,099	20	507.835,436 640.921,569	2.55	20	507.835,436 640.921,569	21	507.836,187 640.919,04	2.638	21	507.836,187 640.919,04	22	507.836,657 640.914,521	4.543
22	507.836,657 640.914,521	23	507.834,264 640.914,323	2.401	23	507.834,264 640.914,323	24	507.818,382 640.908,281	16.99 2	24	507.818,382 640.908,281	25	507.816,747 640.907,351	1.881
25	507.816,747 640.907,351	26	507.814,993 640.906,019	2.202	26	507.814,993 640.906,019	27	507.809,446 640.903,036	6.298	27	507.809,446 640.903,036	28	507.805,528 640.901,13	4.357
28	507.805,528 640.901,13	29	507.803,063 640.899,817	2.793	29	507.803,063 640.899,817	30	507.799,103 640.896,47	5.185	30	507.799,103 640.896,47	31	507.796,61 640.894,287	3.314
31	507.796,61 640.894,287	32	507.794,086 640.891,264	3.938	32	507.794,086 640.891,264	33	507.793,774 640.890,191	1.117	33	507.793,774 640.890,191	34	507.793,813 640.888,969	1.223
34	507.793,813 640.888,969	35	507.794,393 640.885,289	3.725	35	507.794,393 640.885,289	36	507.795,29 640.881,256	4.132	36	507.795,29 640.881,256	37	507.796,237 640.877,578	3.798
37	507.796,237 640.877,578	38	507.800,144 640.865,041	13.13 2	38	507.800,144 640.865,041	39	507.802,391 640.859,112	6.341	39	507.802,391 640.859,112	40	507.802,864 640.857,874	1.325
40	507.802,864 640.857,874	41	507.802,876 640.857,842	0.034	41	507.802,876 640.857,842	42	507.804,398 640.855,437	2.846	42	507.804,398 640.855,437	43	507.806,711 640.852,546	3.702
43	507.806,711 640.852,546	44	507.810,289 640.849,549	4.667	44	507.810,289 640.849,549	45	507.814,998 640.849,502	4.709	45	507.814,998 640.849,502	46	507.819,554 640.850,279	4.622
46	507.819,554 640.850,279	1	507.822,77 640.838,891	11.83 3										

\*\* Lungimile segmentelor sunt determinate în planul de proiecție Stereo 70 și sunt rotunjite la 1 milimetru.

\*\*\* Distanța dintre puncte este formată din segmente cumulate ce sunt mai mici decât valoarea 1 milimetru.



**DATE DESPRE IMOBILUL NR. 1196**

Oficiul de Cadastru și Publicitate Imobiliară SUCEAVA  
Biroul de Cadastru și Publicitate Imobiliară Vatra Dornei

**A. Partea I. Descrierea imobilului**

TEREN Necunoscut

Adresa: Loc. Dornisoara, Jud. Suceava

Nr. Crt	Nr cadastral Nr. topografic	Suprafața* (mp)	Observații / Referințe
A1	30441	4.430	Sector cadastral:37 Teren imprejmuit;

**B. Partea II. Proprietari și acte**

Inscrieri privitoare la dreptul de proprietate și alte drepturi reale		Referințe
<b>15486 / 25/10/2017</b>		
Act Administrativ nr. CG nr.030376, din 04/10/2014 emis de Primăria municipiului Vatra Dornei;		
B3	se notează schimbarea numelui proprietarei tabulare din Urs Larisa-Marcela în LOSTUN LARISA-MARCELA	A1
<b>819 / 20/01/2020</b>		
Act Notarial nr. 25, din 20/01/2020 emis de Paziuc Camelia;		
B5	Intabulare, drept de PROPRIETATE bun comun, dobandit prin Conventie, cota actuala 1/1, cota initiala 1/1	A1
	1) TIOLAN OCTAVIAN 2) TIOLAN VIORICA	

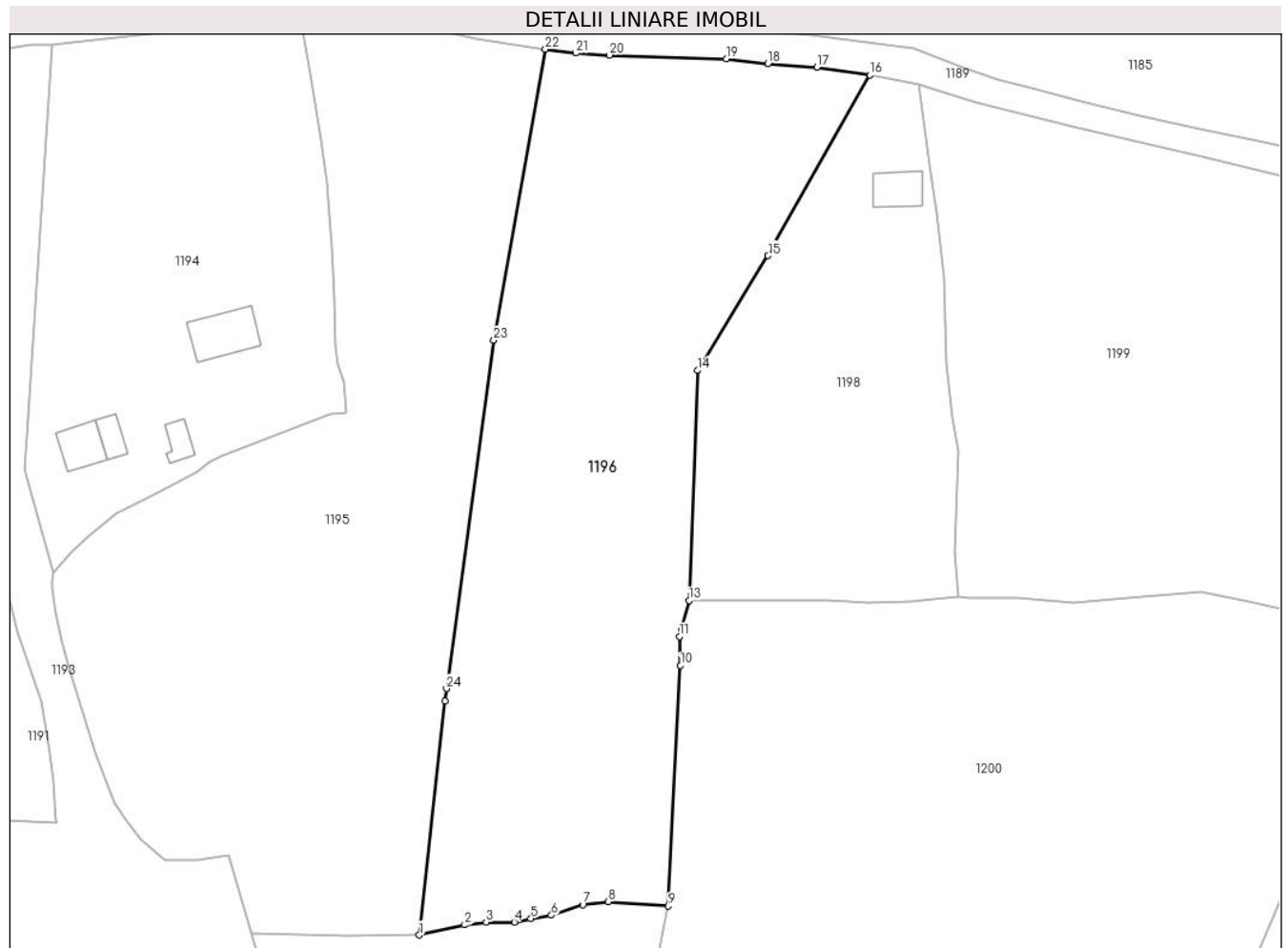
**C. Partea III. SARCINI .**

Inscrieri privind dezmembramintele dreptului de proprietate, drepturi reale de garanție și sarcini	Referințe
NU SUNT	

**Teren**

Nr cadastral	Suprafața (mp)*	Observații / Referințe
30441	4.430	

\* Suprafața este determinată în planul de proiecție Stereo 70.



**Date referitoare la teren**

Crt	Categorie folosință	Intra vilan	Suprafața (mp)	Tarla	Parcelă	Nr. topo	Observații / Referințe
1	faneata	DA	3.168	-	-	-	
2	faneata	NU	1.262	-	-	-	

**Lungime Segmente**

1) Valorile lungimilor segmentelor sunt obținute din proiecție în plan.

Punct început	X / Y	Punct sfârșit	X / Y	Lungime segment (** (m))
1	507.847,24 640.838,666	2	507.853,833 640.840,129	6.753
3	507.856,948 640.840,527	4	507.861,054 640.840,527	4.106
5	507.863,468 640.841,029	6	507.866,436 640.841,536	3.011
7	507.871,012 640.843,073	8	507.874,69 640.843,496	3.702

Punct început	X / Y	Punct sfârșit	X / Y	Lungime segment (** (m))
2	507.853,833 640.840,129	3	507.856,948 640.840,527	3.14
4	507.861,054 640.840,527	5	507.863,468 640.841,029	2.466
6	507.866,436 640.841,536	7	507.871,012 640.843,073	4.827
8	507.874,69 640.843,496	9	507.883,463 640.842,864	8.796

Punct început	X / Y	Punct sfârşit	X / Y	Lungime segment (** (m)
9	507.883,463 640.842,864	10	507.885,199 640.877,812	34.991
11	507.885,082 640.882,031	12	507.885,368 640.883,13	1.136
13	507.886,441 640.887,258	14	507.887,664 640.920,65	33.414
15	507.897,957 640.937,321	16	507.912,724 640.963,58	30.126
17	507.905,096 640.964,713	18	507.897,915 640.965,212	7.198
19	507.891,86 640.965,916	20	507.874,89 640.966,455	16.979
21	507.870,011 640.966,747	22	507.865,552 640.967,312	4.495
23	507.858,058 640.925,05	24	507.851,187 640.874,438	51.076
25	507.850,984 640.872,604	1	507.847,24 640.838,666	34.144

Punct început	X / Y	Punct sfârşit	X / Y	Lungime segment (** (m)
10	507.885,199 640.877,812	11	507.885,082 640.882,031	4.221
12	507.885,368 640.883,13	13	507.886,441 640.887,258	4.265
14	507.887,664 640.920,65	15	507.897,957 640.937,321	19.593
16	507.912,724 640.963,58	17	507.905,096 640.964,713	7.712
18	507.897,915 640.965,212	19	507.891,86 640.965,916	6.096
20	507.874,89 640.966,455	21	507.870,011 640.966,747	4.888
22	507.865,552 640.967,312	23	507.858,058 640.925,05	42.921
24	507.851,187 640.874,438	25	507.850,984 640.872,604	1.845

\*\* Lungimile segmentelor sunt determinate în planul de proiecție Stereo 70 și sunt rotunjite la 1 milimetru.

\*\*\* Distanța dintre puncte este formată din segmente cumulate ce sunt mai mici decât valoarea 1 milimetru.



**DATE DESPRE IMOBILUL NR. 1197**

Oficiul de Cadastru și Publicitate Imobiliară SUCEAVA  
 Biroul de Cadastru și Publicitate Imobiliară Vatra Dornei

**A. Partea I. Descrierea imobilului**

TEREN Extravilan

Adresa: Jud. Suceava

Nr. Crt	Nr cadastral Nr. topografic	Suprafața* (mp)	Observații / Referințe
A1	33696	1.913	Sector cadastral:37 Teren neimpregmuit;

**B. Partea II. Proprietari și acte**

Inscrieri privitoare la dreptul de proprietate și alte drepturi reale		Referințe
<b>3562 / 25/02/2020</b>		
Act Administrativ nr. 340, din 06/02/2020 emis de Comisia Județeană Suceava;		
B1	se notează că imobilul de sub A1 s-a format din parte a parcelei topo nr. 4553/167 din CF E 30542, provenită din conversia CF hârtie 1055 a comunei cadastrale Dorna Candrenilor	A1
<b>5923 / 13/04/2020</b>		
Act Notarial nr. 498, din 13/04/2020 emis de REY OLTICA-VERONICA;		
B3	Intabulare, drept de PROPRIETATE, bun propriu, dobandit prin Conventie, cota actuala 1/1, cota initiala 1/1 1) CODREANU CONSTANTIN	A1

**C. Partea III. SARCINI .**

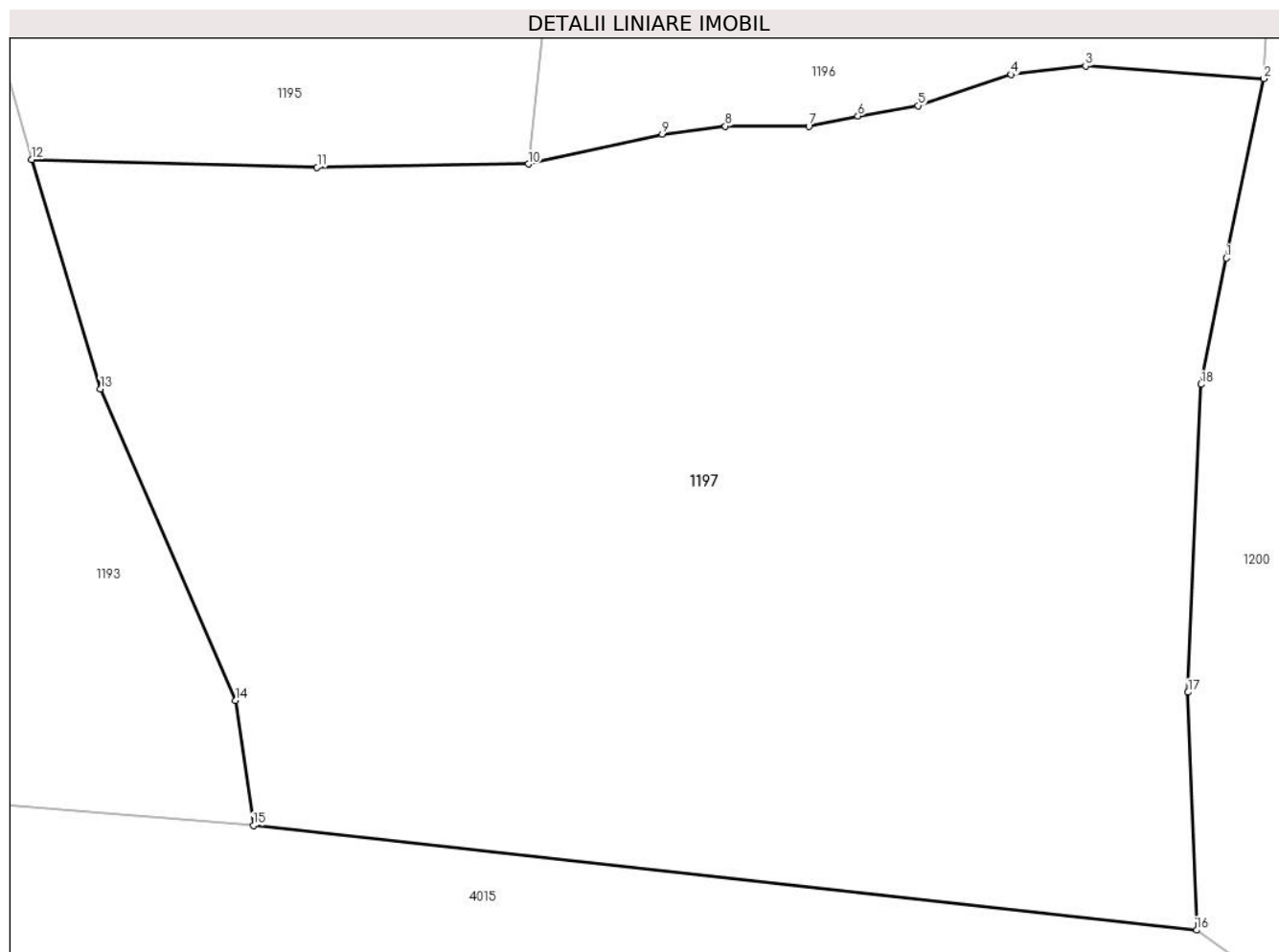
Inscrieri privind dezmembramintele dreptului de proprietate, drepturi reale de garanție și sarcini	Referințe
NU SUNT	

## Anexa Nr. 1 La Partea I

## Teren

Nr cadastral	Suprafața (mp)*	Observații / Referințe
33696	1.913	

\* Suprafața este determinată în planul de proiecție Stereo 70.



## Date referitoare la teren

Crt	Categorie folosință	Intra vilan	Suprafața (mp)	Tarla	Parcelă	Nr. topo	Observații / Referințe
1	pașune	NU	1.913	-	-	-	Imprejmuit parțial cu gard din lemn

## Lungime Segmente

1) Valorile lungimilor segmentelor sunt obținute din proiecție în plan.

Punct început	X / Y	Punct sfârșit	X / Y	Lungime segment (** (m)
1	507.881,61 640.834,037	2	507.883,463 640.842,864	9.019
2	507.883,463 640.842,864	3	507.874,69 640.843,496	8.796
3	507.874,69 640.843,496	4	507.871,012 640.843,073	3.702
4	507.871,012 640.843,073	5	507.866,436 640.841,536	4.827
5	507.866,436 640.841,536	6	507.863,468 640.841,029	3.011



Punct început	X / Y	Punct sfârşit	X / Y	Lungime segment (** (m)
6	507.863,468 640.841,029	7	507.861,054 640.840,527	2.466
7	507.861,054 640.840,527	8	507.856,948 640.840,527	4.106
8	507.856,948 640.840,527	9	507.853,833 640.840,129	3.14
9	507.853,833 640.840,129	10	507.847,24 640.838,666	6.753
10	507.847,24 640.838,666	11	507.836,831 640.838,5	10.41
11	507.836,831 640.838,5	12	507.822,77 640.838,891	14.066
12	507.822,77 640.838,891	13	507.826,157 640.827,596	11.792
13	507.826,157 640.827,596	14	507.832,825 640.812,252	16.73
14	507.832,825 640.812,252	15	507.833,699 640.806,102	6.212
15	507.833,699 640.806,102	16	507.880,156 640.800,955	46.741
16	507.880,156 640.800,955	17	507.879,73 640.812,661	11.714
17	507.879,73 640.812,661	18	507.880,38 640.827,819	15.172
18	507.880,38 640.827,819	1	507.881,61 640.834,037	6.338

\*\* Lungimile segmentelor sunt determinate în planul de proiecţie Stereo 70 şi sunt rotunjite la 1 milimetru.

\*\*\* Distanţa dintre puncte este formată din segmente cumulate ce sunt mai mici decât valoarea 1 milimetru.



**DATE DESPRE IMOBILUL NR. 1198**

Oficiul de Cadastru și Publicitate Imobiliară SUCEAVA  
Biroul de Cadastru și Publicitate Imobiliară Vatra Dornei

**A. Partea I. Descrierea imobilului**

TEREN Intravilan

Adresa: Loc. Dornisoara, Jud. Suceava

Nr. Crt	Nr cadastral Nr. topografic	Suprafața* (mp)	Observații / Referințe
A1	31384	Din acte: 2.119 Masurata: 2.206	Sector cadastral:37 Teren imprejmuit;

**Construcții**

Crt	Nr cadastral Nr. topografic	Adresa	Observații / Referințe
A1.1	31384-C1	Loc. Dornisoara, Jud. Suceava	Nr. niveluri:1; S. construita la sol:36 mp; S. construita desfasurata:36 mp; Casa in stare avansata de degradare

**B. Partea II. Proprietari și acte**

Inscrieri privitoare la dreptul de proprietate și alte drepturi reale	Referințe
<b>879 / 15/01/2015</b>	
Hotarare Judecatoreasca nr. 370, din 23/04/2014 emis de Judecătoria Vatra Dornei;	
B1 Se infiinteaza cartea funciara 31384 a imobilului cu numarul cadastral 31384/Poiana Stampei, rezultat din dezmembrarea imobilului cu numarul cadastral 30440 inscris in cartea funciara 30440;	A1, A1.1
<b>999 / 20/01/2015</b>	
Hotarare Judecatoreasca nr. 370, din 23/04/2014 emis de Judecătoria Vatra Dornei (irevocabilă prin decizia civilă nr. 1431 din 30.09.2014 a Tribunalului Suceava);	
B4 se notează radierea înscrierii de sub B3	A1, A1.1
<b>18549 / 26/11/2019</b>	
Act Administrativ nr. 19769, din 16/12/2014 emis de BCPI VATRA DORNEI;	
B6 se îndreaptă eroarea materială în sensul completării localității de situare a imobilului, respectiv Poiana Stampei	A1, A1.1
<b>818 / 20/01/2020</b>	
Act Notarial nr. 25, din 20/01/2020 emis de Paziuc Camelia;	
B7 Intabulare, drept de PROPRIETATE bun comun, dobandit prin Conventie, cota actuala 1/1, cota initiala 1/1	A1, A1.1
1) TIOLAN OCTAVIAN 2) TIOLAN VIORICA	

**C. Partea III. SARCINI .**

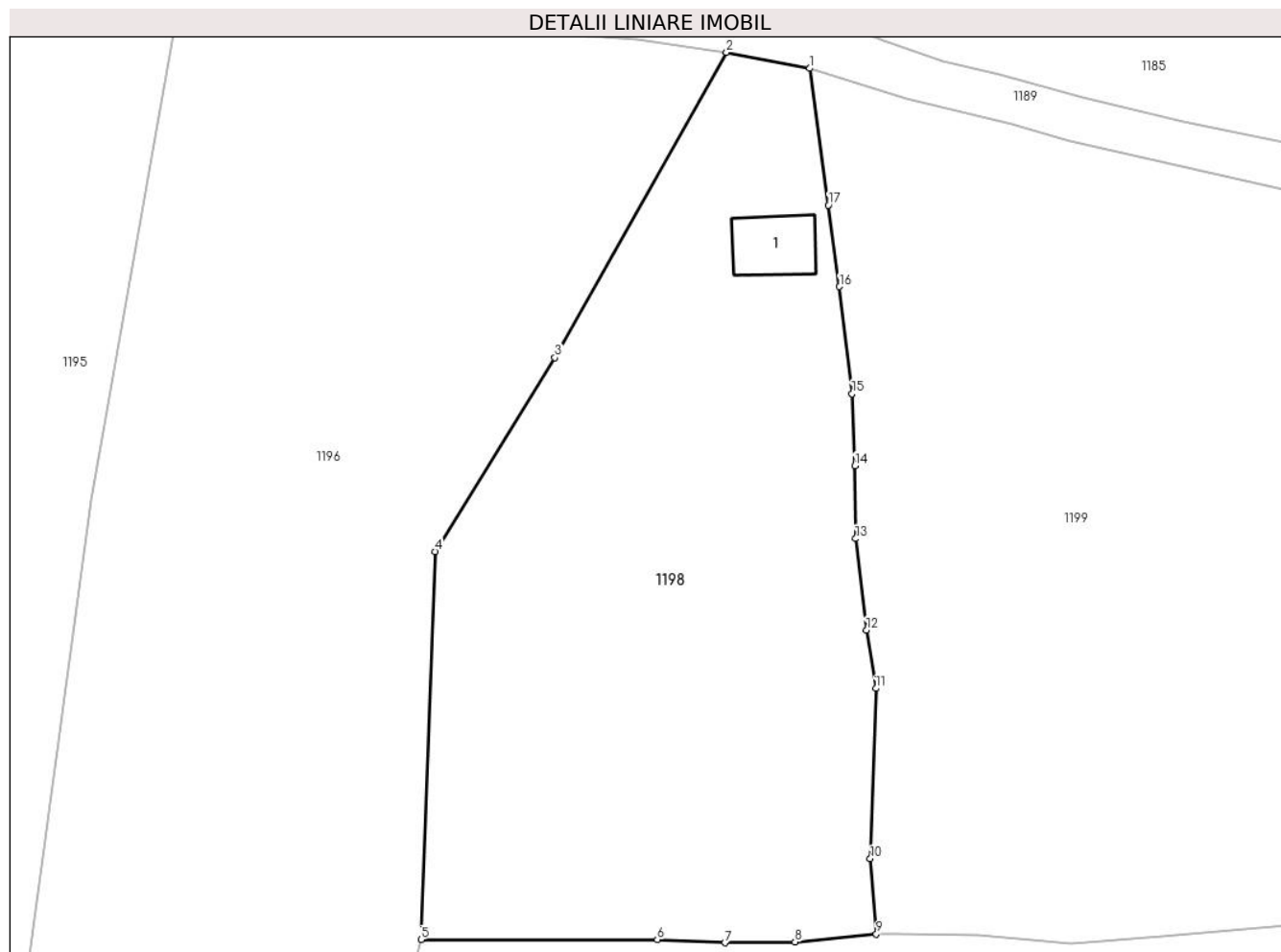
Inscrieri privind dezmembramintele dreptului de proprietate, drepturi reale de garanție și sarcini	Referințe
NU SUNT	

## Anexa Nr. 1 La Partea I

## Teren

Nr cadastral	Suprafața (mp)*	Observații / Referințe
31384	Din acte: 2.119 Masurata: 2.206	

\* Suprafața este determinată în planul de proiecție Stereo 70.



## Date referitoare la teren

Crt	Categorie folosință	Intra vilan	Suprafața (mp)	Tarla	Parcelă	Nr. topo	Observații / Referințe
1	curți constructii	DA	73	-	-	-	Terenul este delimitat partial cu gard si partial tarusat
2	faneata	DA	2.133	-	-	-	

## Date referitoare la construcții

Crt	Număr	Destinație construcție	Supraf. (mp)	Situație juridică	Observații / Referințe
A1.1	31384-C1	construcții de locuințe	36	Cu acte	Nr. niveluri:1; S. construita la sol:36 mp; S. construita desfasurata:36 mp; Casa in stare avansata de degradare

## Lungime Segmente

1) Valorile lungimilor segmentelor sunt obținute din proiecție în plan.

Punct început	X / Y	Punct sfârșit	X / Y	Lungime segment (** (m)
1	507.919,879 640.962,198	2	507.912,724 640.963,58	7.287
2	507.912,724 640.963,58	3	507.897,957 640.937,321	30.126

Punct început	X / Y	Punct sfârșit	X / Y	Lungime segment (** (m)
3	507.897,957 640.937,321	4	507.887,664 640.920,65	19.593
4	507.887,664 640.920,65	5	507.886,441 640.887,258	33.414
5	507.886,441 640.887,258	6	507.906,779 640.887,256	20.338
6	507.906,779 640.887,256	7	507.912,597 640.886,987	5.824
7	507.912,597 640.886,987	8	507.918,616 640.887,063	6.019
8	507.918,616 640.887,063	9	507.925,622 640.887,73	7.038
9	507.925,622 640.887,73	10	507.925,092 640.894,214	6.506
10	507.925,092 640.894,214	11	507.925,577 640.908,864	14.658
11	507.925,577 640.908,864	12	507.924,774 640.913,878	5.078
12	507.924,774 640.913,878	13	507.923,831 640.921,751	7.929
13	507.923,831 640.921,751	14	507.923,788 640.928,032	6.281
14	507.923,788 640.928,032	15	507.923,522 640.934,224	6.198
15	507.923,522 640.934,224	16	507.922,443 640.943,428	9.267
16	507.922,443 640.943,428	17	507.921,492 640.950,443	7.079
17	507.921,492 640.950,443	1	507.919,879 640.962,198	11.865

\*\* Lungimile segmentelor sunt determinate în planul de proiecție Stereo 70 și sunt rotunjite la 1 milimetru.

\*\*\* Distanța dintre puncte este formată din segmente cumulate ce sunt mai mici decât valoarea 1 milimetru.



**DATE DESPRE IMOBILUL NR. 1199**

Oficiul de Cadastru și Publicitate Imobiliară SUCEAVA  
 Biroul de Cadastru și Publicitate Imobiliară Vatra Dornei

**A. Partea I. Descrierea imobilului**

TEREN Necunoscut

Adresa: Loc. Dornisoara, Jud. Suceava

Nr. Crt	Nr cadastral Nr. topografic	Suprafața* (mp)	Observații / Referințe
A1	31383	Din acte: 5.070 Masurata: 5.020	Sector cadastral:37 Teren imprejmuit;

**B. Partea II. Proprietari și acte**

Inscrieri privitoare la dreptul de proprietate și alte drepturi reale		Referințe
<b>879 / 15/01/2015</b>		
Hotarare Judecatoreasca nr. 370, din 23/04/2014 emis de Judecătoria Vatra Dornei;		
B1	Se infiinteaza cartea funciara 31383 a imobilului cu numarul cadastral 31383/Poiana Stampei, rezultat din dezmembrarea imobilului cu numarul cadastral 30440 inscris in cartea funciara 30440;	A1
<b>999 / 20/01/2015</b>		
Hotarare Judecatoreasca nr. 370, din 23/04/2014 emis de Judecătoria Vatra Dornei (irevocabilă prin decizia civilă nr. 1431 din 30.09.2014 a Tribunalului Suceava);		
B4	Intabulare, drept de PROPRIETATE, dobandit prin Hotarare Judecatoreasca, cota actuala 1/1, cota initiala 1/1 1) ISOPEL SAMOILĂ	A1

**C. Partea III. SARCINI**

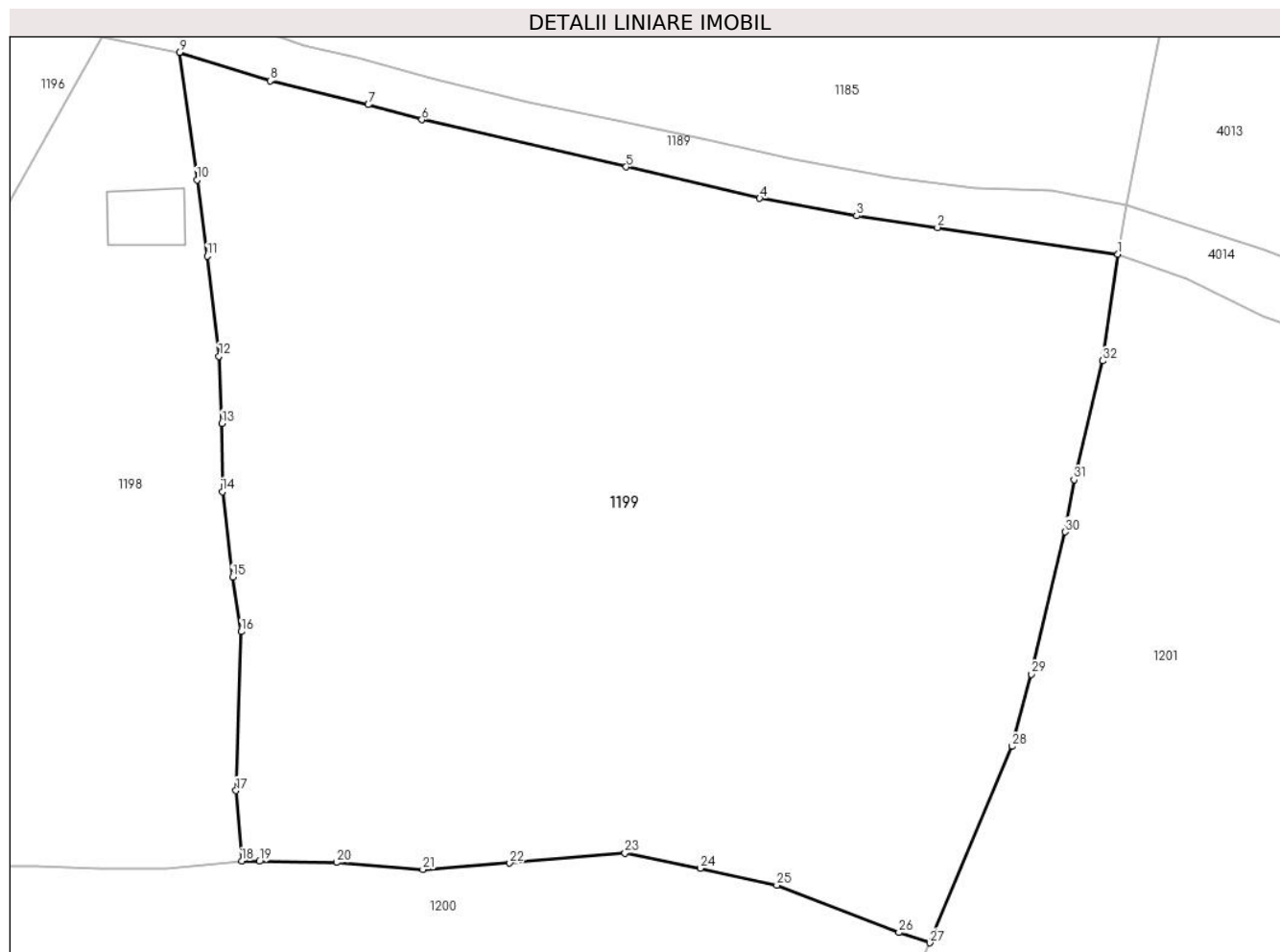
Inscrieri privind dezmembramintele dreptului de proprietate, drepturi reale de garanție și sarcini		Referințe
<b>6868 / 13/06/2016</b>		
Act Notarial nr. 1129, din 13/06/2016 emis de Vasilut Niculina;		
C1	Intabulare, drept de SUPERFICIE pe o perioadă de 99 de ani, dobandit prin Conventie, cota actuala 1/1, cota initiala 1/1 1) IEDERA AGROTURISM SRL, CIF:35929940	A1

## Anexa Nr. 1 La Partea I

## Teren

Nr cadastral	Suprafața (mp)*	Observații / Referințe
31383	Din acte: 5.070 Masurata: 5.020	

\* Suprafața este determinată în planul de proiecție Stereo 70.



## Date referitoare la teren

Crt	Categorie folosință	Intravilan	Suprafața (mp)	Tarla	Parcelă	Nr. topo	Observații / Referințe
1	faneata	DA	2.997	-	-	-	Terenul este delimitat partial cu gard si partial tarusat
2	faneata	NU	2.023	-	-	-	

## Lungime Segmente

1) Valorile lungimilor segmentelor sunt obținute din proiecție în plan.

Punct început	X / Y	Punct sfârșit	X / Y	Lungime segment (** (m)
1	508.006,321 640.943,619	2	507.989,706 640.946,068	16.795
3	507.982,26 640.947,142	4	507.973,331 640.948,749	9.072
5	507.961,028 640.951,648	6	507.942,216 640.955,996	19.308
7	507.937,271 640.957,377	8	507.928,227 640.959,581	9.309

Punct început	X / Y	Punct sfârșit	X / Y	Lungime segment (** (m)
2	507.989,706 640.946,068	3	507.982,26 640.947,142	7.523
4	507.973,331 640.948,749	5	507.961,028 640.951,648	12.64
6	507.942,216 640.955,996	7	507.937,271 640.957,377	5.134
8	507.928,227 640.959,581	9	507.919,879 640.962,198	8.749



Punct început	X / Y	Punct sfârșit	X / Y	Lungime segment (** (m)
9	507.919,879 640.962,198	10	507.921,492 640.950,443	11.865
11	507.922,443 640.943,428	12	507.923,522 640.934,224	9.267
13	507.923,788 640.928,032	14	507.923,831 640.921,751	6.281
15	507.924,774 640.913,878	16	507.925,577 640.908,864	5.078
17	507.925,092 640.894,214	18	507.925,622 640.887,73	6.506
19	507.927,257 640.887,706	20	507.934,342 640.887,604	7.086
21	507.942,305 640.886,949	22	507.950,299 640.887,536	8.016
23	507.960,921 640.888,462	24	507.967,859 640.887,076	7.075
25	507.974,907 640.885,511	26	507.986,151 640.881,15	12.06
27	507.989,014 640.880,207	28	507.996,57 640.898,291	19.599
29	507.998,361 640.904,936	30	508.001,43 640.918,039	13.458
31	508.002,265 640.922,842	32	508.004,907 640.933,797	11.269
33	508.005,0 640.934,441	1	508.006,321 640.943,619	9.273

Punct început	X / Y	Punct sfârșit	X / Y	Lungime segment (** (m)
10	507.921,492 640.950,443	11	507.922,443 640.943,428	7.079
12	507.923,522 640.934,224	13	507.923,788 640.928,032	6.198
14	507.923,831 640.921,751	15	507.924,774 640.913,878	7.929
16	507.925,577 640.908,864	17	507.925,092 640.894,214	14.658
18	507.925,622 640.887,73	19	507.927,257 640.887,706	1.635
20	507.934,342 640.887,604	21	507.942,305 640.886,949	7.99
22	507.950,299 640.887,536	23	507.960,921 640.888,462	10.662
24	507.967,859 640.887,076	25	507.974,907 640.885,511	7.22
26	507.986,151 640.881,15	27	507.989,014 640.880,207	3.014
28	507.996,57 640.898,291	29	507.998,361 640.904,936	6.882
30	508.001,43 640.918,039	31	508.002,265 640.922,842	4.875
32	508.004,907 640.933,797	33	508.005,0 640.934,441	0.651

\*\* Lungimile segmentelor sunt determinate în planul de proiecție Stereo 70 și sunt rotunjite la 1 milimetru.

\*\*\* Distanța dintre puncte este formată din segmente cumulate ce sunt mai mici decât valoarea 1 milimetru.



**DATE DESPRE IMOBILUL NR. 1200**

Oficiul de Cadastru și Publicitate Imobiliară SUCEAVA  
Biroul de Cadastru și Publicitate Imobiliară Vatra Dornei

**A. Partea I. Descrierea imobilului**

TEREN Necunoscut

Adresa: Loc. Dornisoara, Jud. Suceava

Nr. Crt	Nr cadastral Nr. topografic	Suprafața* (mp)	Observații / Referințe
A1		9.361	Sector cadastral:37 Teren imprejmuit; 4532/1 parte( CF 1055 D. Candrenilor- CF 30542 P. Stampei)

**B. Partea II. Proprietari și acte**

Inscrieri privitoare la dreptul de proprietate și alte drepturi reale		Referințe
/		
Act Normativ nr. 7, din 13/03/1996 emis de PARLAMENTUL ROMANIEI;		
B1	Intabulare, drept de PROPRIETATE, dobandit prin Lege, cota actuala 1/1, cota initiala 1/1 1) <b>NEIDENTIFICAT NEIDENTIFICAT</b>	A1
Act Administrativ nr. 7837, din 17/10/2022 emis de PRIMARIA COMUNEI POIANA STAMPEI;		
B2	SE NOTEAZA POSESIA FAPTICA IN FAVOAREA LUI 1) <b>BUTA CORNEL</b>	A1

**C. Partea III. SARCINI .**

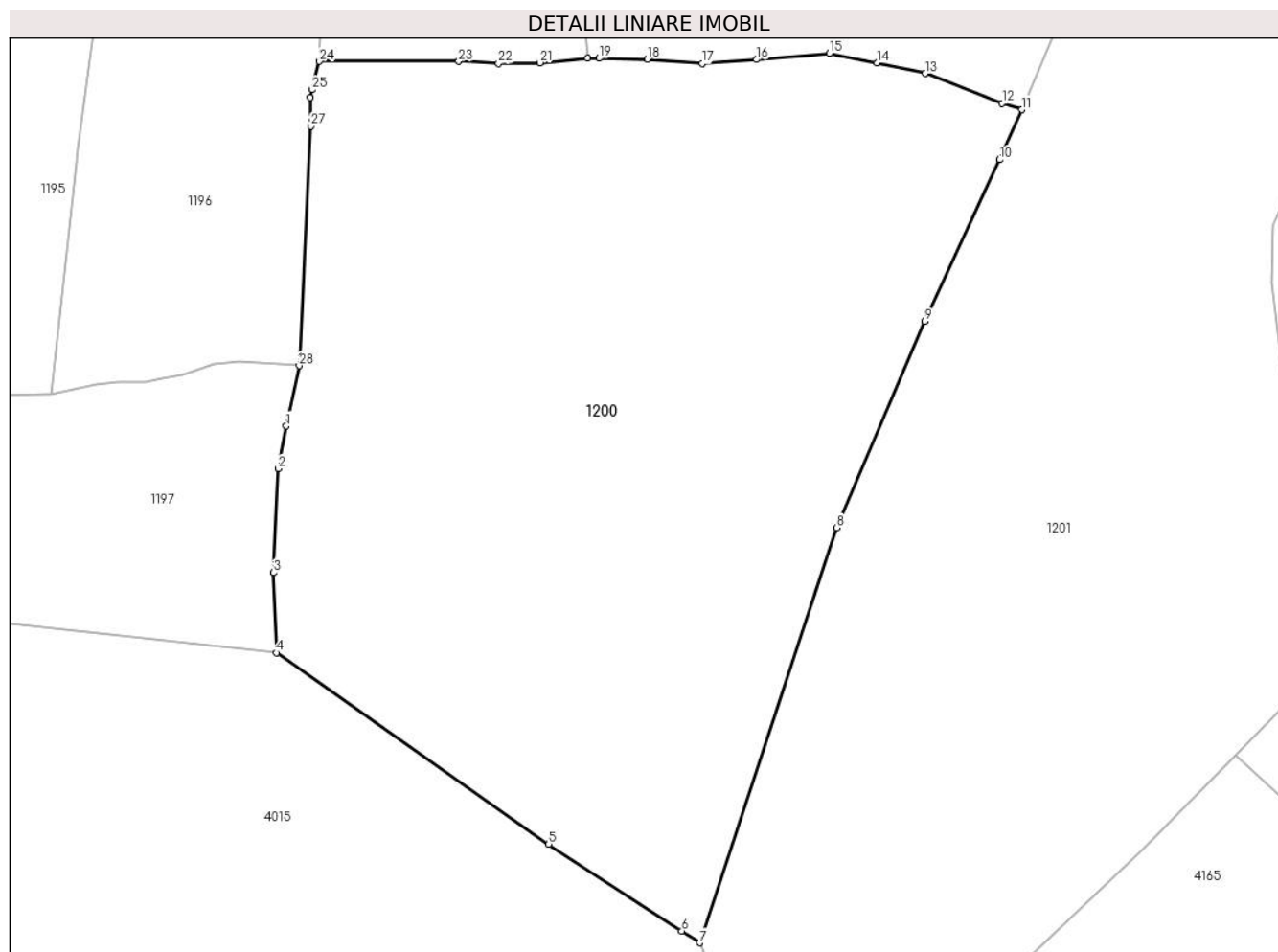
Inscrieri privind dezmembramintele dreptului de proprietate, drepturi reale de garanție și sarcini	Referințe
NU SUNT	

## Anexa Nr. 1 La Partea I

## Teren

Nr cadastral	Suprafața (mp)*	Observații / Referințe
	9.361	4532/1 parte( CF 1055 D. Candrenilor- CF 30542 P. Stampei)

\* Suprafața este determinată în planul de proiecție Stereo 70.



## Date referitoare la teren

Crt	Categorie folosință	Intra vilan	Suprafața (mp)	Tarla	Parcelă	Nr. topo	Observații / Referințe
1	pasune	NU	9.302	-	-	-	
2	pasune	DA	59	-	-	-	

## Lungime Segmente

1) Valorile lungimilor segmentelor sunt obținute din proiecție în plan.

Punct început	X / Y	Punct sfârșit	X / Y	Lungime segment (** (m))
1	507.881,61 640.834,037	2	507.880,38 640.827,819	6.338
3	507.879,73 640.812,661	4	507.880,156 640.800,955	11.714
5	507.919,92 640.773,03	6	507.939,353 640.760,338	23.211
7	507.941,951 640.758,641	8	507.962,0 640.819,217	63.808

Punct început	X / Y	Punct sfârșit	X / Y	Lungime segment (** (m))
2	507.880,38 640.827,819	3	507.879,73 640.812,661	15.172
4	507.880,156 640.800,955	5	507.919,92 640.773,03	48.59
6	507.939,353 640.760,338	7	507.941,951 640.758,641	3.103
8	507.962,0 640.819,217	9	507.974,873 640.849,32	32.74

Punct început	X / Y	Punct sfârșit	X / Y	Lungime segment (** (m)
9	507.974,873 640.849,32	10	507.985,784 640.872,916	25.997
11	507.989,014 640.880,207	12	507.986,151 640.881,15	3.014
13	507.974,907 640.885,511	14	507.967,859 640.887,076	7.22
15	507.960,921 640.888,462	16	507.950,299 640.887,536	10.662
17	507.942,305 640.886,949	18	507.934,342 640.887,604	7.99
19	507.927,257 640.887,706	20	507.925,622 640.887,73	1.635
21	507.918,616 640.887,063	22	507.912,597 640.886,987	6.019
23	507.906,779 640.887,256	24	507.886,441 640.887,258	20.338
25	507.885,368 640.883,13	26	507.885,082 640.882,031	1.136
27	507.885,199 640.877,812	28	507.883,463 640.842,864	34.991

Punct început	X / Y	Punct sfârșit	X / Y	Lungime segment (** (m)
10	507.985,784 640.872,916	11	507.989,014 640.880,207	7.974
12	507.986,151 640.881,15	13	507.974,907 640.885,511	12.06
14	507.967,859 640.887,076	15	507.960,921 640.888,462	7.075
16	507.950,299 640.887,536	17	507.942,305 640.886,949	8.016
18	507.934,342 640.887,604	19	507.927,257 640.887,706	7.086
20	507.925,622 640.887,73	21	507.918,616 640.887,063	7.038
22	507.912,597 640.886,987	23	507.906,779 640.887,256	5.824
24	507.886,441 640.887,258	25	507.885,368 640.883,13	4.265
26	507.885,082 640.882,031	27	507.885,199 640.877,812	4.221
28	507.883,463 640.842,864	1	507.881,61 640.834,037	9.019

\*\* Lungimile segmentelor sunt determinate în planul de proiecție Stereo 70 și sunt rotunjite la 1 milimetru.

\*\*\* Distanța dintre puncte este formată din segmente cumulate ce sunt mai mici decât valoarea 1 milimetru.



**DATE DESPRE IMOBILUL NR. 1201**

Oficiul de Cadastru și Publicitate Imobiliară SUCEAVA  
Biroul de Cadastru și Publicitate Imobiliară Vatra Dornei

**A. Partea I. Descrierea imobilului**

TEREN Necunoscut

Adresa: Loc. Dornisoara, Jud. Suceava

Nr. Crt	Nr cadastral Nr. topografic	Suprafața* (mp)	Observații / Referințe
A1		11.158	Sector cadastral:37 Teren imprejmuit; 4532/2 parte (CF 1451 D. Candrenilor)

**B. Partea II. Proprietari și acte**

Inscrieri privitoare la dreptul de proprietate și alte drepturi reale		Referințe
/		
Act Normativ nr. 7, din 13/03/1996 emis de PARLAMENTUL ROMANIEI;		
B1	Intabulare, drept de PROPRIETATE, dobandit prin Lege, cota actuala 1/1, cota initiala 1/1 1) <b>NEIDENTIFICAT NEIDENTIFICAT</b>	A1
Act Administrativ nr. 5756, din 03/07/2023 emis de PRIMARIA COMUNEI POIANA STAMPEI;		
B2	SE NOTEAZA POSESIA FAPTICA IN FAVOAREA LUI 1) <b>PILUG GAVRIL</b> 2) <b>IVAN FLORENTINA</b> 3) <b>COJOCARU GICA MIHAELA</b> 4) <b>PILUG FLOAREA</b> 5) <b>PILUG MARIA</b> 6) <b>ROSUS SABINA</b>	A1

**C. Partea III. SARCINI .**

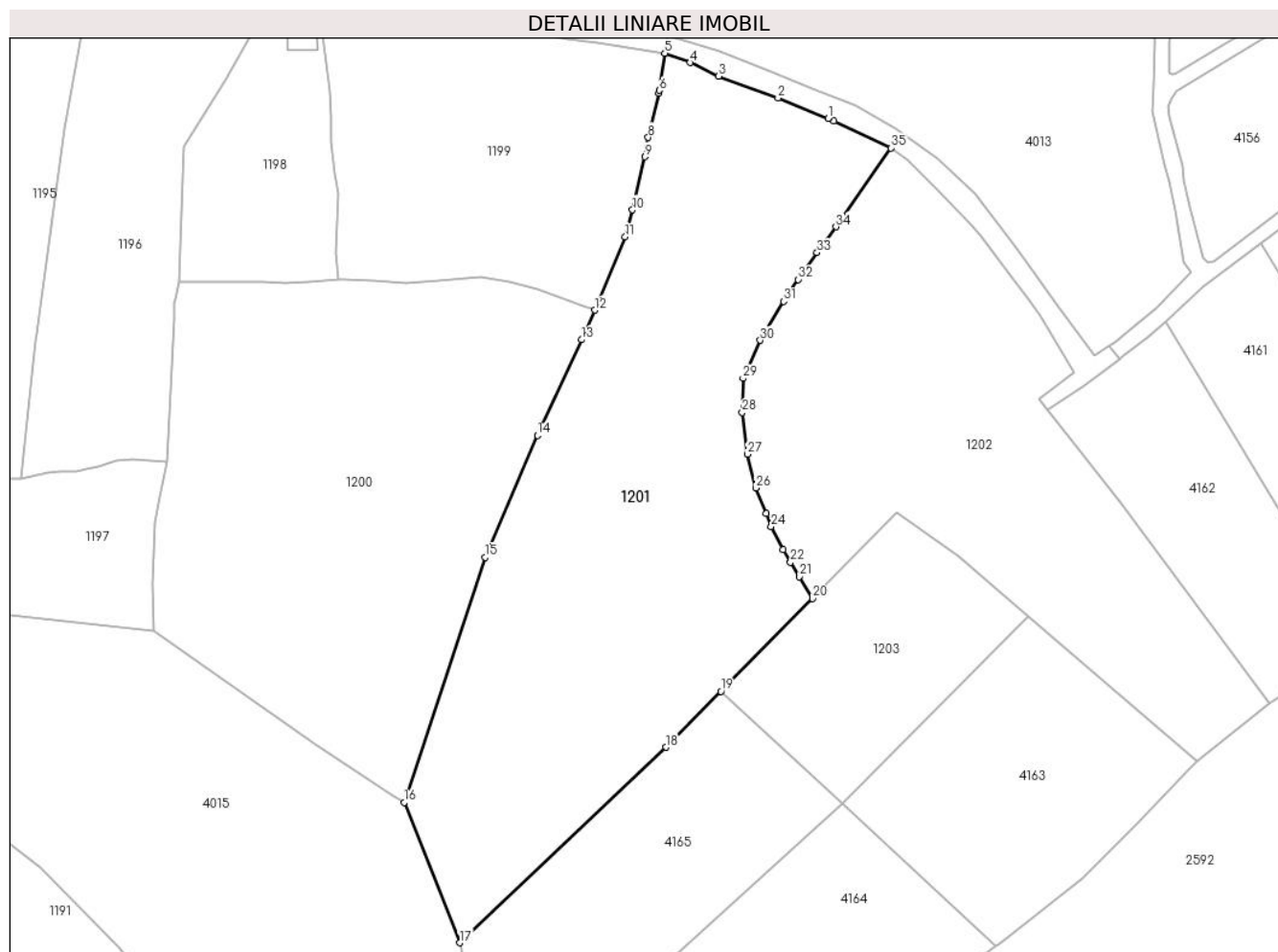
Inscrieri privind dezmembramintele dreptului de proprietate, drepturi reale de garanție și sarcini	Referințe
NU SUNT	

## Anexa Nr. 1 La Partea I

## Teren

Nr cadastral	Suprafața (mp)*	Observații / Referințe
	11.158	4532/2 parte (CF 1451 D. Candrenilor)

\* Suprafața este determinată în planul de proiecție Stereo 70.



## Date referitoare la teren

Crt	Categorie folosință	Intravilan	Suprafața (mp)	Tarla	Parcelă	Nr. topo	Observații / Referințe
1	pasune	NU	10.861	-	-	-	
2	faneata	NU	219	-	-	-	CALE DE ACCES
3	faneata	DA	78	-	-	-	CALE DE ACCES

## Lungime Segmente

1) Valorile lungimilor segmentelor sunt obținute din proiecție în plan.

Punct început	X / Y	Punct sfârșit	X / Y	Lungime segment (** (m))
1	508.046,747 640.927,548	2	508.034,333 640.932,553	13.385
3	508.019,621 640.937,917	4	508.012,61 640.941,317	7.792
5	508.006,321 640.943,619	6	508.005,0 640.934,441	9.273
7	508.004,907 640.933,797	8	508.002,265 640.922,842	11.269

Punct început	X / Y	Punct sfârșit	X / Y	Lungime segment (** (m))
2	508.034,333 640.932,553	3	508.019,621 640.937,917	15.659
4	508.012,61 640.941,317	5	508.006,321 640.943,619	6.697
6	508.005,0 640.934,441	7	508.004,907 640.933,797	0.651
8	508.002,265 640.922,842	9	508.001,43 640.918,039	4.875



Punct început	X / Y	Punct sfârșit	X / Y	Lungime segment (** (m)
9	508.001,43 640.918,039	10	507.998,361 640.904,936	13.458
11	507.996,57 640.898,291	12	507.989,014 640.880,207	19.599
13	507.985,784 640.872,916	14	507.974,873 640.849,32	25.997
15	507.962,0 640.819,217	16	507.941,951 640.758,641	63.808
17	507.955,645 640.724,038	18	508.006,607 640.772,298	70.187
19	508.020,212 640.786,088	20	508.042,809 640.808,99	32.173
21	508.039,637 640.814,368	22	508.037,396 640.817,935	4.213
23	508.035,607 640.821,022	24	508.032,646 640.826,771	6.467
25	508.031,385 640.829,981	26	508.028,792 640.836,287	6.818
27	508.026,788 640.844,636	28	508.025,489 640.854,98	10.425
29	508.025,671 640.863,379	30	508.029,916 640.872,763	10.299
31	508.035,781 640.882,313	32	508.039,324 640.887,752	6.491
33	508.043,937 640.894,398	34	508.048,611 640.900,778	7.909
35	508.062,282 640.920,209	36	508.048,135 640.926,892	15.646

Punct început	X / Y	Punct sfârșit	X / Y	Lungime segment (** (m)
10	507.998,361 640.904,936	11	507.996,57 640.898,291	6.882
12	507.989,014 640.880,207	13	507.985,784 640.872,916	7.974
14	507.974,873 640.849,32	15	507.962,0 640.819,217	32.74
16	507.941,951 640.758,641	17	507.955,645 640.724,038	37.214
18	508.006,607 640.772,298	19	508.020,212 640.786,088	19.372
20	508.042,809 640.808,99	21	508.039,637 640.814,368	6.244
22	508.037,396 640.817,935	23	508.035,607 640.821,022	3.568
24	508.032,646 640.826,771	25	508.031,385 640.829,981	3.449
26	508.028,792 640.836,287	27	508.026,788 640.844,636	8.586
28	508.025,489 640.854,98	29	508.025,671 640.863,379	8.401
30	508.029,916 640.872,763	31	508.035,781 640.882,313	11.207
32	508.039,324 640.887,752	33	508.043,937 640.894,398	8.09
34	508.048,611 640.900,778	35	508.062,282 640.920,209	23.758
36	508.048,135 640.926,892	1	508.046,747 640.927,548	1.535

\*\* Lungimile segmentelor sunt determinate în planul de proiecție Stereo 70 și sunt rotunjite la 1 milimetru.

\*\*\* Distanța dintre puncte este formată din segmente cumulate ce sunt mai mici decât valoarea 1 milimetru.



**DATE DESPRE IMOBILUL NR. 1202**

Oficiul de Cadastru și Publicitate Imobiliară SUCEAVA  
Biroul de Cadastru și Publicitate Imobiliară Vatra Dornei

**A. Partea I. Descrierea imobilului**

TEREN Extravilan

Adresa: Jud. Suceava

Nr. Crt	Nr cadastral Nr. topografic	Suprafața* (mp)	Observații / Referințe
A1		7.999	Sector cadastral:37 Teren neimprejmuit; 4532/3 parte (CF 1452 D. Candrenilor- CF 30503 P. Stampei)

**B. Partea II. Proprietari și acte**

Inscrieri privitoare la dreptul de proprietate și alte drepturi reale		Referințe
/		
Act Normativ nr. 7, din 13/03/1996 emis de PARLAMENTUL ROMANIEI;		
B1	Intabulare, drept de PROPRIETATE, dobandit prin Lege, cota actuala 1/1, cota initiala 1/1 1) <b>NEIDENTIFICAT NEIDENTIFICAT</b>	A1
Act Administrativ nr. 8419, din 27/10/2022 emis de PRIMARIA COMUNEI POIANA STAMPEI;		
B2	SE NOTEAZA POSESIA FAPTICA IN FAVOAREA LUI 1) <b>LUTA CRISTINEL</b> 2) <b>NECHITA MINORICA</b> 3) <b>CARPEA ELENA</b> 4) <b>CARPEA VASILE</b>	A1

**C. Partea III. SARCINI .**

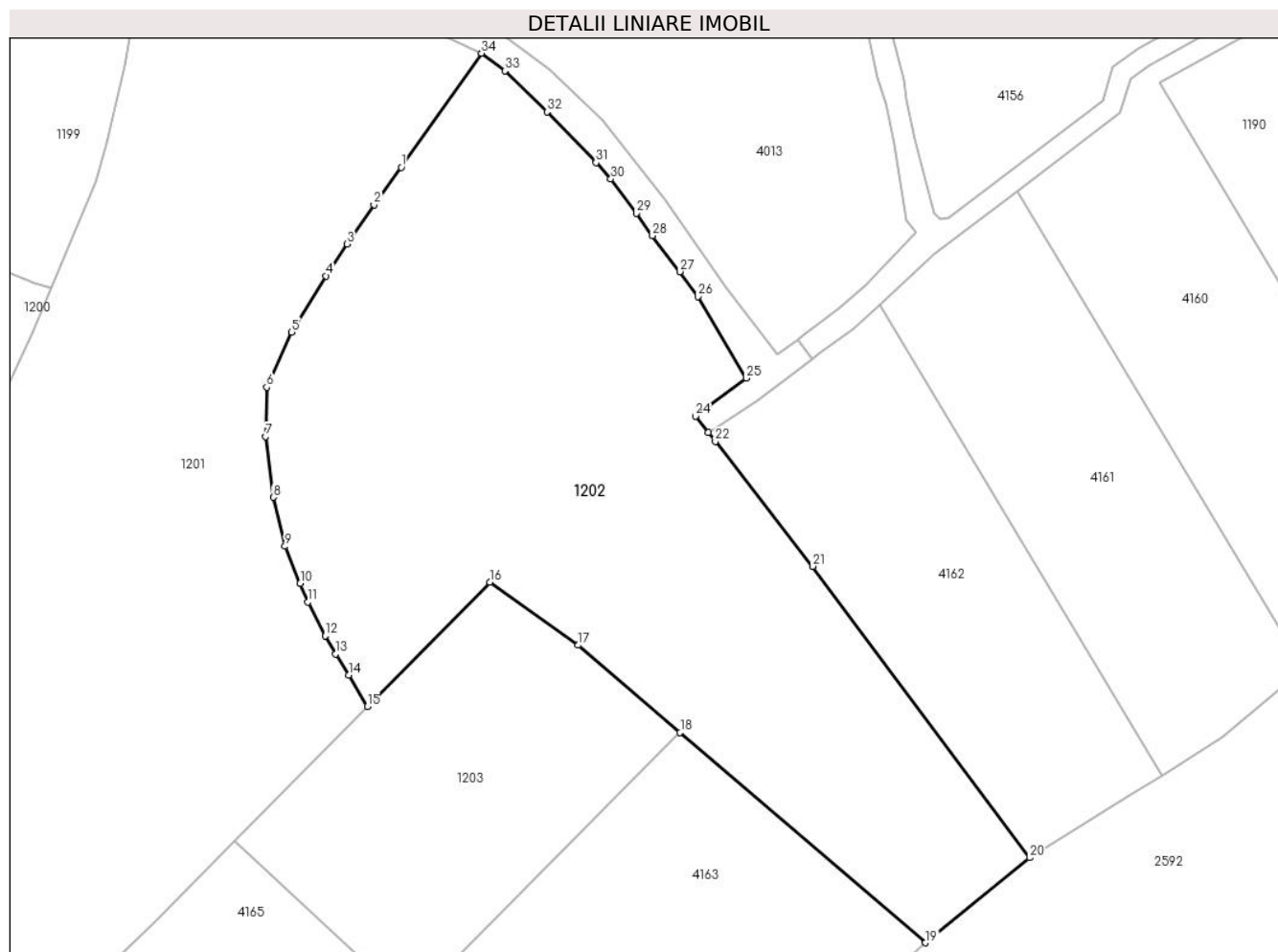
Inscrieri privind dezmembramintele dreptului de proprietate, drepturi reale de garanție și sarcini	Referințe
NU SUNT	

## Anexa Nr. 1 La Partea I

## Teren

Nr cadastral	Suprafața (mp)*	Observații / Referințe
	7.999	4532/3 parte (CF 1452 D. Candrenilor- CF 30503 P. Stampei)

\* Suprafața este determinată în planul de proiecție Stereo 70.



## Date referitoare la teren

Crt	Categorie folosință	Intra vilan	Suprafața (mp)	Tarla	Parcelă	Nr. topo	Observații / Referințe
1	faneata	NU	7.999	-	-	-	

## Lungime Segmente

1) Valorile lungimilor segmentelor sunt obținute din proiecție în plan.

Punct început	X / Y	Punct sfârșit	X / Y	Lungime segment (** (m)
1	508.048,611 640.900,778	2	508.043,937 640.894,398	7.909
3	508.039,324 640.887,752	4	508.035,781 640.882,313	6.491
5	508.029,916 640.872,763	6	508.025,671 640.863,379	10.299
7	508.025,489 640.854,98	8	508.026,788 640.844,636	10.425
9	508.028,792 640.836,287	10	508.031,385 640.829,981	6.818

Punct început	X / Y	Punct sfârșit	X / Y	Lungime segment (** (m)
2	508.043,937 640.894,398	3	508.039,324 640.887,752	8.09
4	508.035,781 640.882,313	5	508.029,916 640.872,763	11.207
6	508.025,671 640.863,379	7	508.025,489 640.854,98	8.401
8	508.026,788 640.844,636	9	508.028,792 640.836,287	8.586
10	508.031,385 640.829,981	11	508.032,646 640.826,771	3.449

Punct început	X / Y	Punct sfârșit	X / Y	Lungime segment (** (m)
11	508.032,646 640.826,771	12	508.035,607 640.821,022	6.467
13	508.037,396 640.817,935	14	508.039,637 640.814,368	4.213
15	508.042,809 640.808,99	16	508.063,685 640.830,154	29.727
17	508.078,745 640.819,439	18	508.096,09 640.804,58	22.839
19	508.137,859 640.768,798	20	508.155,641 640.783,281	22.934
21	508.118,702 640.832,872	22	508.102,095 640.854,146	26.988
23	508.100,922 640.855,648	24	508.098,76 640.858,417	3.513
25	508.107,373 640.864,898	26	508.099,116 640.878,767	16.141
27	508.096,057 640.883,026	28	508.091,386 640.889,141	7.695
29	508.088,623 640.892,96	30	508.084,298 640.898,811	7.276
31	508.081,765 640.901,591	32	508.073,43 640.910,246	12.016
33	508.066,261 640.917,192	34	508.062,282 640.920,209	4.993

Punct început	X / Y	Punct sfârșit	X / Y	Lungime segment (** (m)
12	508.035,607 640.821,022	13	508.037,396 640.817,935	3.568
14	508.039,637 640.814,368	15	508.042,809 640.808,99	6.244
16	508.063,685 640.830,154	17	508.078,745 640.819,439	18.483
18	508.096,09 640.804,58	19	508.137,859 640.768,798	55.0
20	508.155,641 640.783,281	21	508.118,702 640.832,872	61.837
22	508.102,095 640.854,146	23	508.100,922 640.855,648	1.906
24	508.098,76 640.858,417	25	508.107,373 640.864,898	10.779
26	508.099,116 640.878,767	27	508.096,057 640.883,026	5.244
28	508.091,386 640.889,141	29	508.088,623 640.892,96	4.714
30	508.084,298 640.898,811	31	508.081,765 640.901,591	3.761
32	508.073,43 640.910,246	33	508.066,261 640.917,192	9.982
34	508.062,282 640.920,209	1	508.048,611 640.900,778	23.758

\*\* Lungimile segmentelor sunt determinate în planul de proiecție Stereo 70 și sunt rotunjite la 1 milimetru.

\*\*\* Distanța dintre puncte este formată din segmente cumulate ce sunt mai mici decât valoarea 1 milimetru.



**DATE DESPRE IMOBILUL NR. 1203**

Oficiul de Cadastru și Publicitate Imobiliară SUCEAVA  
Biroul de Cadastru și Publicitate Imobiliară Vatra Dornei

**A. Partea I. Descrierea imobilului**

TEREN Extravilan

Adresa: Jud. Suceava

Nr. Crt	Nr cadastral Nr. topografic	Suprafața* (mp)	Observații / Referințe
A1	34618	2.616	Sector cadastral:37 Teren neimpregmuit;

**B. Partea II. Proprietari și acte**

Inscrieri privitoare la dreptul de proprietate și alte drepturi reale		Referințe
<b>11499 / 17/07/2023</b>		
Act Notarial nr. 3117, din 14/07/2023 emis de Busuioc Ana Elena;		
B1	Se infiinteaza cartea funciara 34618 a imobilului cu numarul cadastral 34618 / UAT Poiana Stampei, rezultat din dezmembrarea imobilului cu numarul cadastral 34411 inscris in cartea funciara 34411;	A1
<b>12233 / 28/07/2023</b>		
Act Notarial nr. 3321, din 26/07/2023 emis de Busuioc Ana Elena;		
B3	Intabulare, drept de PROPRIETATE bun comun in dev. cu titlu de cumparare, dobandit prin Conventie, cota actuala 1/1, cota initiala 1/1 1) IRIMICIUC DANIEL-EUGEN 2) BOTEZATU OANA	A1

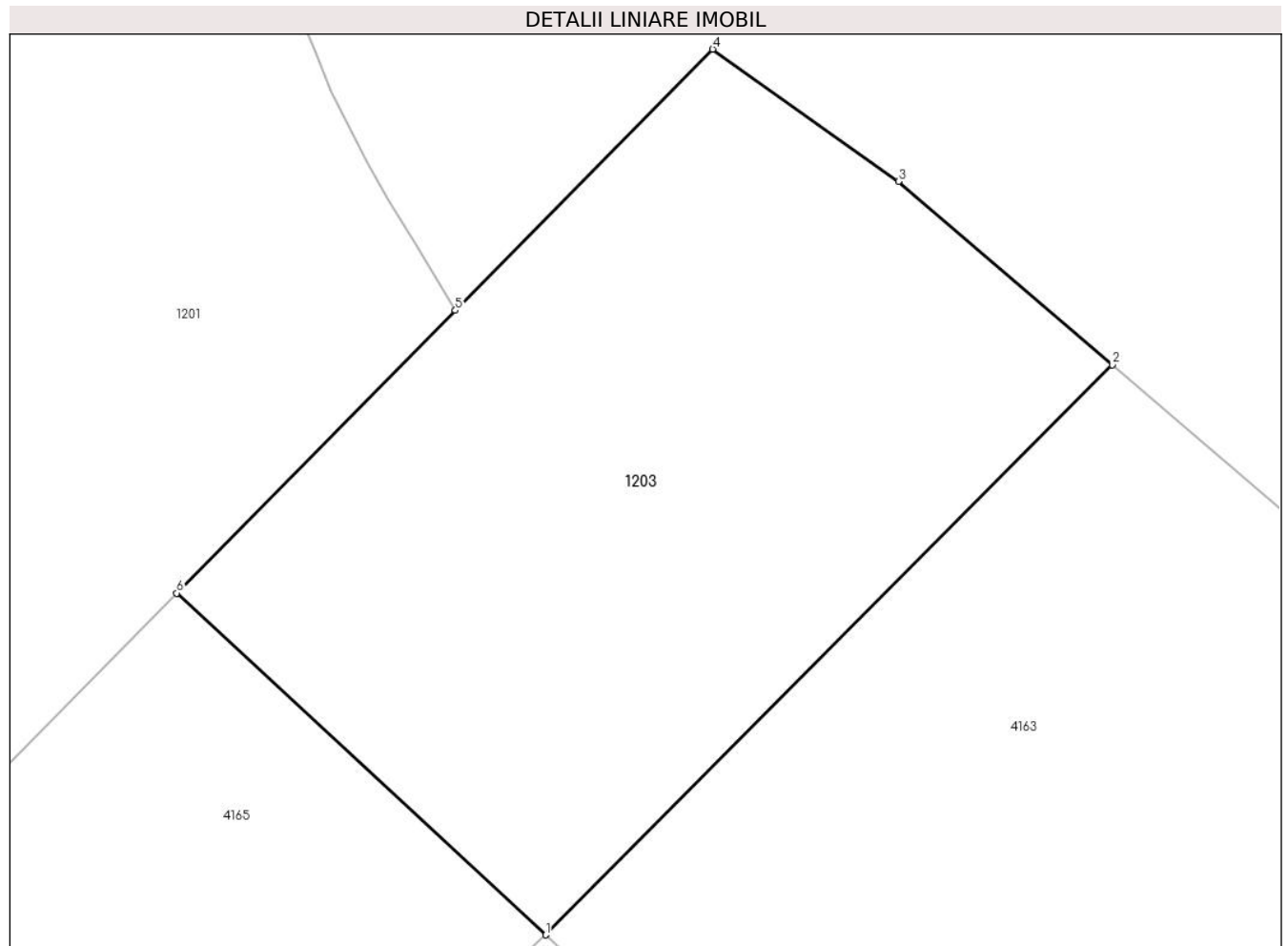
**C. Partea III. SARCINI .**

Inscrieri privind dezmembramintele dreptului de proprietate, drepturi reale de garanție și sarcini	Referințe
NU SUNT	

**Teren**

Nr cadastral	Suprafața (mp)*	Observații / Referințe
34618	2.616	

\* Suprafața este determinată în planul de proiecție Stereo 70.



**Date referitoare la teren**

Crt	Categorie folosință	Intravilan	Suprafața (mp)	Tarla	Parcelă	Nr. topo	Observații / Referințe
1	pasune	NU	2.616	-	-	-	Imprejmuit cu tarusi din lemn.

**Lungime Segmente**

1) Valorile lungimilor segmentelor sunt obținute din proiecție în plan.

Punct început	X / Y	Punct sfârșit	X / Y	Lungime segment (** (m)
1	508.050,131 640.758,399	2	508.096,09 640.804,58	65.153
2	508.096,09 640.804,58	3	508.078,745 640.819,439	22.839
3	508.078,745 640.819,439	4	508.063,685 640.830,154	18.483
4	508.063,685 640.830,154	5	508.042,809 640.808,99	29.727
5	508.042,809 640.808,99	6	508.020,212 640.786,088	32.173



Punct început	X / Y	Punct sfârșit	X / Y	Lungime segment (** (m)
6	508.020,212 640.786,088	1	508.050,131 640.758,399	40.766

\*\* Lungimile segmentelor sunt determinate în planul de proiecție Stereo 70 și sunt rotunjite la 1 milimetru.

\*\*\* Distanța dintre puncte este formată din segmente cumulate ce sunt mai mici decât valoarea 1 milimetru.



**DATE DESPRE IMOBILUL NR. 1204**

Oficiul de Cadastru și Publicitate Imobiliară SUCEAVA  
Biroul de Cadastru și Publicitate Imobiliară Vatra Dornei

**A. Partea I. Descrierea imobilului**

TEREN Extravilan

Adresa: Jud. Suceava

Nr. Crt	Nr cadastral Nr. topografic	Suprafața* (mp)	Observații / Referințe
A1		4.758	Sector cadastral:39 Teren neimprejmuit; 4553/172 parte(CF 1431 D. Candrenilor - CF 30860 P. Stampei)

**B. Partea II. Proprietari și acte**

Inscrieri privitoare la dreptul de proprietate și alte drepturi reale		Referințe
/		
Act Normativ nr. 7, din 13/03/1996 emis de PARLAMENTUL ROMANIEI;		
B1	Intabulare, drept de PROPRIETATE, dobandit prin Lege, cota actuala 1/1, cota initiala 1/1 1) <b>NEIDENTIFICAT NEIDENTIFICAT</b>	A1
Act Administrativ nr. 3487, din 13/04/2023 emis de PRIMARIA COMUNEI POIANA STAMPEI;		
B2	SE NOTEAZA POSESIA FAPTICA IN FAVOAREA LUI 1) <b>SPÎNU VLĂDUȚ</b>	A1

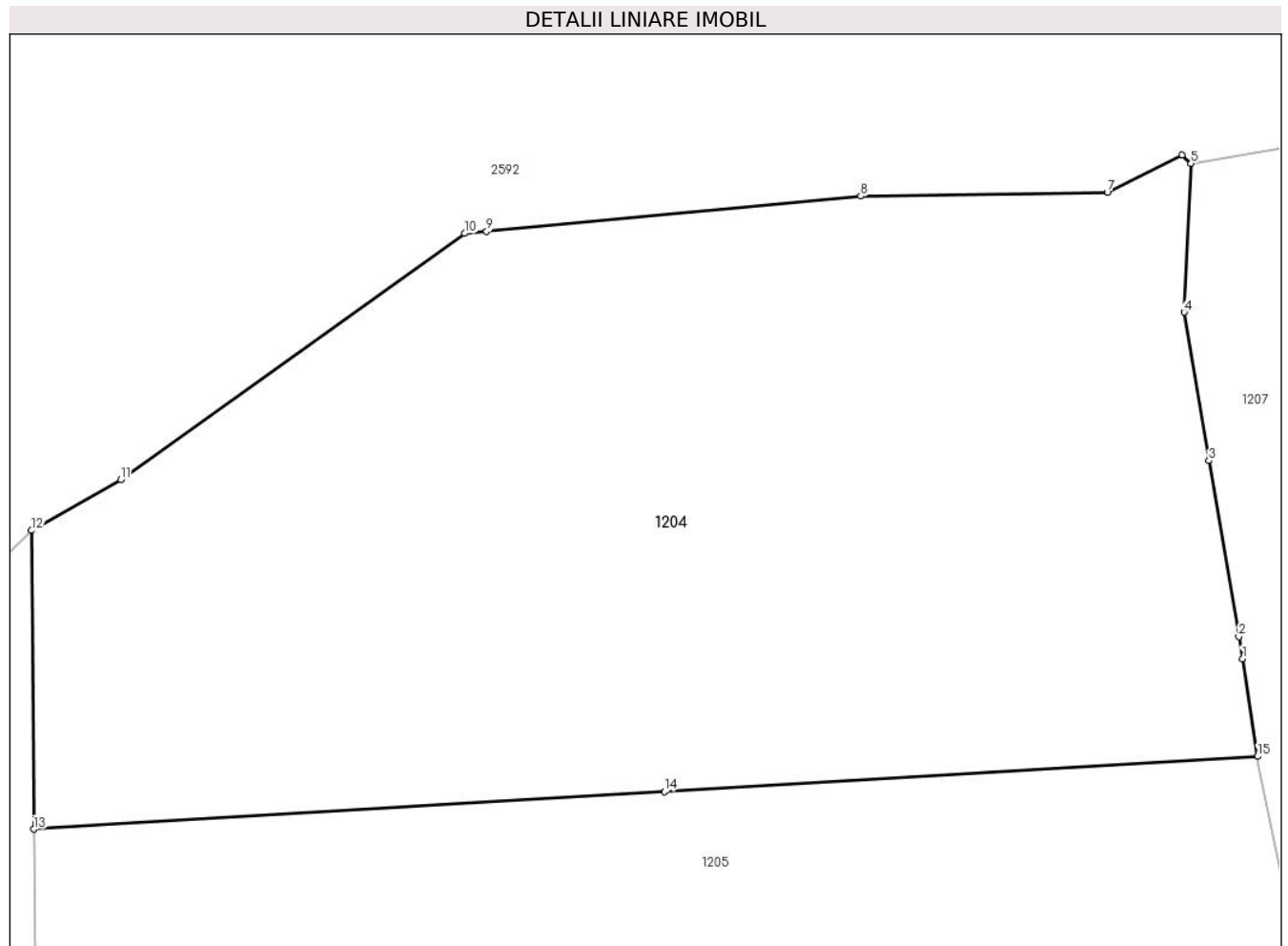
**C. Partea III. SARCINI .**

Inscrieri privind dezmembramintele dreptului de proprietate, drepturi reale de garanție și sarcini	Referințe
NU SUNT	

**Teren**

Nr cadastral	Suprafața (mp)*	Observații / Referințe
	4.758	4553/172 parte(CF 1431 D. Candrenilor - CF 30860 P. Stampei)

\* Suprafața este determinată în planul de proiecție Stereo 70.



**Date referitoare la teren**

Crt	Categorie folosință	Intravilan	Suprafața (mp)	Tarla	Parcelă	Nr. topo	Observații / Referințe
1	pasune	NU	4.758	-	-	-	

**Lungime Segmente**

1) Valorile lungimilor segmentelor sunt obținute din proiecție în plan.

Punct început	X / Y	Punct sfârșit	X / Y	Lungime segment (** (m)
1	507.142,632 639.577,773	2	507.142,304 639.579,697	1.952
2	507.142,304 639.579,697	3	507.139,67 639.595,126	15.652
3	507.139,67 639.595,126	4	507.137,519 639.608,121	13.172
4	507.137,519 639.608,121	5	507.138,102 639.621,16	13.052
5	507.138,102 639.621,16	6	507.137,322 639.621,899	1.074

Punct început	X / Y	Punct sfârșit	X / Y	Lungime segment (** (m)
6	507.137,322 639.621,899	7	507.130,769 639.618,596	7.338
7	507.130,769 639.618,596	8	507.109,132 639.618,285	21.639
8	507.109,132 639.618,285	9	507.076,315 639.615,199	32.962
9	507.076,315 639.615,199	10	507.074,404 639.615,019	1.919
10	507.074,404 639.615,019	11	507.044,214 639.593,446	37.106
11	507.044,214 639.593,446	12	507.036,388 639.589,0	9.001
12	507.036,388 639.589,0	13	507.036,589 639.562,837	26.164
13	507.036,589 639.562,837	14	507.091,912 639.566,127	55.421
14	507.091,912 639.566,127	15	507.143,945 639.569,205	52.124
15	507.143,945 639.569,205	1	507.142,632 639.577,773	8.668

\*\* Lungimile segmentelor sunt determinate în planul de proiecție Stereo 70 și sunt rotunjite la 1 milimetru.

\*\*\* Distanța dintre puncte este formată din segmente cumulate ce sunt mai mici decât valoarea 1 milimetru.



**DATE DESPRE IMOBILUL NR. 1205**

Oficiul de Cadastru și Publicitate Imobiliară SUCEAVA  
Biroul de Cadastru și Publicitate Imobiliară Vatra Dornei

**A. Partea I. Descrierea imobilului**

TEREN Extravilan

Adresa: Jud. Suceava

Nr. Crt	Nr cadastral Nr. topografic	Suprafața* (mp)	Observații / Referințe
A1		4.758	Sector cadastral:39 Teren neimprejmuit; 4553/172 parte(CF 1431 D. Candrenilor - CF 30860 P. Stampei)

**B. Partea II. Proprietari și acte**

Inscrieri privitoare la dreptul de proprietate și alte drepturi reale		Referințe
/		
Act Normativ nr. 7, din 13/03/1996 emis de PARLAMENTUL ROMANIEI;		
B1	Intabulare, drept de PROPRIETATE, dobândit prin Lege, cota actuala 1/1, cota initiala 1/1 1) <b>NEIDENTIFICAT NEIDENTIFICAT</b>	A1
Act Administrativ nr. 3486, din 13/04/2023 emis de PRIMARIA COMUNEI POIANA STAMPEI;		
B2	SE NOTEAZA POSESIA FAPTICA IN FAVOAREA LUI 1) <b>VASILUȚ SILVIA</b>	A1

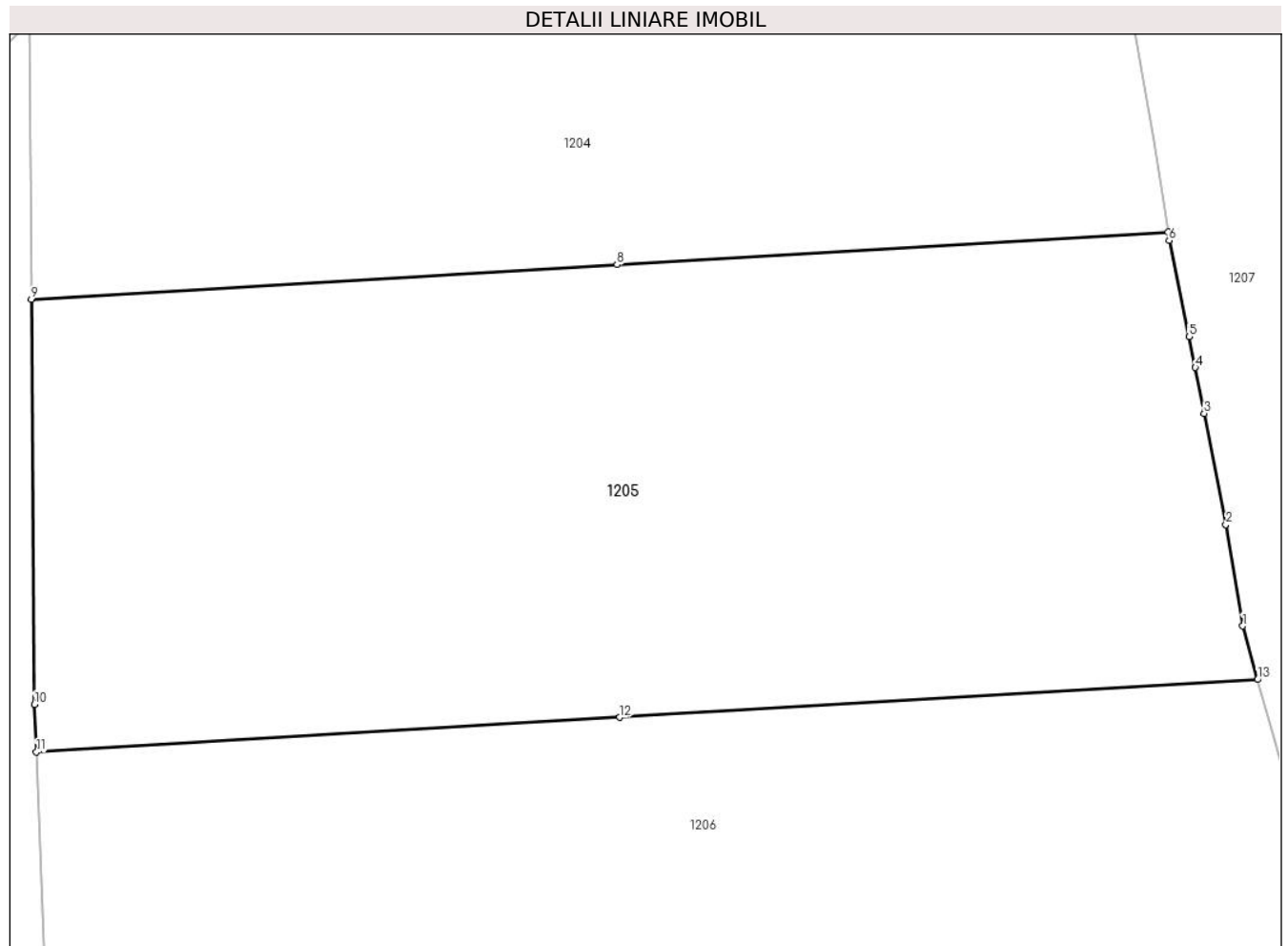
**C. Partea III. SARCINI .**

Inscrieri privind dezmembramintele dreptului de proprietate, drepturi reale de garanție și sarcini	Referințe
NU SUNT	

**Teren**

Nr cadastral	Suprafața (mp)*	Observații / Referințe
	4.758	4553/172 parte(CF 1431 D. Candrenilor - CF 30860 P. Stampei)

\* Suprafața este determinată în planul de proiecție Stereo 70.



**Date referitoare la teren**

Crt	Categorie folosință	Intravilan	Suprafața (mp)	Tarla	Parcelă	Nr. topo	Observații / Referințe
1	pasune	NU	4.758	-	-	-	

**Lungime Segmente**

1) Valorile lungimilor segmentelor sunt obținute din proiecție în plan.

Punct început	X / Y	Punct sfârșit	X / Y	Lungime segment (** (m)
1	507.151,026 639.532,029	2	507.149,429 639.541,602	9.705
2	507.149,429 639.541,602	3	507.147,383 639.552,093	10.689
3	507.147,383 639.552,093	4	507.146,539 639.556,418	4.407
4	507.146,539 639.556,418	5	507.145,941 639.559,318	2.961
5	507.145,941 639.559,318	6	507.144,069 639.568,398	9.271



Punct început	X / Y	Punct sfârșit	X / Y	Lungime segment (** (m)
6	507.144,069 639.568,398	7	507.143,945 639.569,205	0.816
7	507.143,945 639.569,205	8	507.091,912 639.566,127	52.124
8	507.091,912 639.566,127	9	507.036,589 639.562,837	55.421
9	507.036,589 639.562,837	10	507.036,881 639.524,628	38.21
10	507.036,881 639.524,628	11	507.037,057 639.520,128	4.503
11	507.037,057 639.520,128	12	507.092,168 639.523,409	55.209
12	507.092,168 639.523,409	13	507.152,422 639.526,971	60.359
13	507.152,422 639.526,971	1	507.151,026 639.532,029	5.247

\*\* Lungimile segmentelor sunt determinate în planul de proiecție Stereo 70 și sunt rotunjite la 1 milimetru.

\*\*\* Distanța dintre puncte este formată din segmente cumulate ce sunt mai mici decât valoarea 1 milimetru.



**DATE DESPRE IMOBILUL NR. 1206**

Oficiul de Cadastru și Publicitate Imobiliară SUCEAVA  
Biroul de Cadastru și Publicitate Imobiliară Vatra Dornei

**A. Partea I. Descrierea imobilului**

TEREN Extravilan

Adresa: Jud. Suceava

Nr. Crt	Nr cadastral Nr. topografic	Suprafața* (mp)	Observații / Referințe
A1		4.759	Sector cadastral:39 Teren neimprejmuit; 4553/172 parte(CF 1431 D. Candrenilor - CF 30860 P. Stampei)

**B. Partea II. Proprietari și acte**

Inscrieri privitoare la dreptul de proprietate și alte drepturi reale		Referințe
/		
Act Normativ nr. 7, din 13/03/1996 emis de PARLAMENTUL ROMANIEI;		
B1	Intabulare, drept de PROPRIETATE, dobandit prin Lege, cota actuala 1/1, cota initiala 1/1 1) <b>NEIDENTIFICAT NEIDENTIFICAT</b>	A1
Act Administrativ nr. 8920, din 15/11/2022 emis de PRIMARIA COMUNEI POIANA STAMPEI;		
B2	SE NOTEAZA POSESIA FAPTICA IN FAVOAREA LUI 1) <b>GEMĂNAR MINORICA</b>	A1

**C. Partea III. SARCINI .**

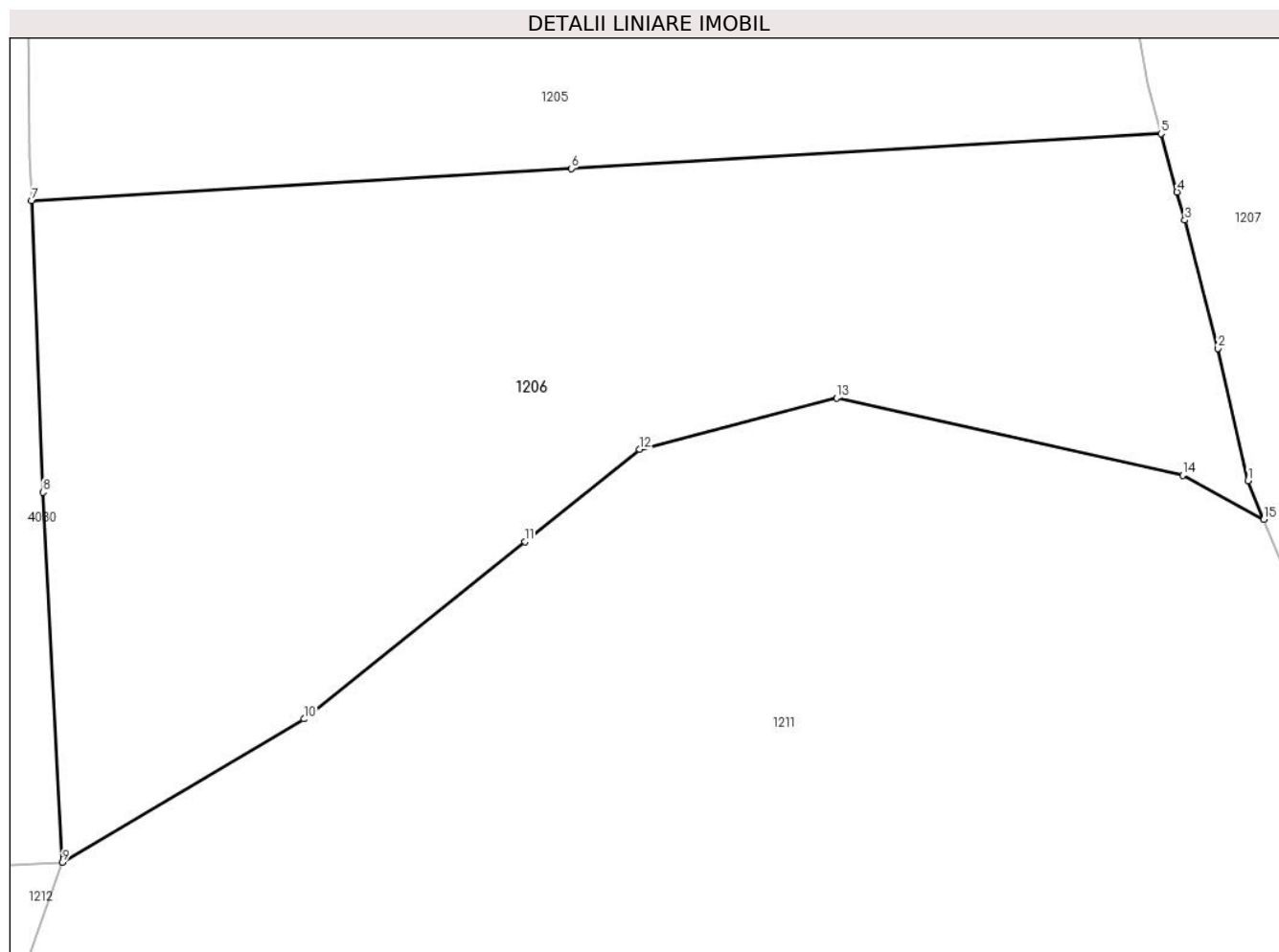
Inscrieri privind dezmembramintele dreptului de proprietate, drepturi reale de garanție și sarcini	Referințe
NU SUNT	

## Anexa Nr. 1 La Partea I

## Teren

Nr cadastral	Suprafața (mp)*	Observații / Referințe
	4.759	4553/172 parte(CF 1431 D. Candrenilor - CF 30860 P. Stampei)

\* Suprafața este determinată în planul de proiecție Stereo 70.



## Date referitoare la teren

Crt	Categorie folosință	Intravilan	Suprafața (mp)	Tarla	Parcelă	Nr. topo	Observații / Referințe
1	pasune	NU	4.759	-	-	-	

## Lungime Segmente

1) Valorile lungimilor segmentelor sunt obținute din proiecție în plan.

Punct început	X / Y	Punct sfârșit	X / Y	Lungime segment (** (m)
1	507.161,305 639.491,547	2	507.158,218 639.505,041	13.843
2	507.158,218 639.505,041	3	507.154,863 639.518,122	13.504
3	507.154,863 639.518,122	4	507.154,064 639.521,018	3.004
4	507.154,064 639.521,018	5	507.152,422 639.526,971	6.175
5	507.152,422 639.526,971	6	507.092,168 639.523,409	60.359

Punct început	X / Y	Punct sfârşit	X / Y	Lungime segment (** (m)
6	507.092,168 639.523,409	7	507.037,057 639.520,128	55.209
7	507.037,057 639.520,128	8	507.038,218 639.490,365	29.786
8	507.038,218 639.490,365	9	507.040,208 639.452,575	37.842
9	507.040,208 639.452,575	10	507.064,893 639.467,22	28.702
10	507.064,893 639.467,22	11	507.087,445 639.485,33	28.923
11	507.087,445 639.485,33	12	507.099,168 639.494,744	15.035
12	507.099,168 639.494,744	13	507.119,271 639.499,981	20.774
13	507.119,271 639.499,981	14	507.154,633 639.492,087	36.232
14	507.154,633 639.492,087	15	507.162,919 639.487,575	9.435
15	507.162,919 639.487,575	1	507.161,305 639.491,547	4.287

\*\* Lungimile segmentelor sunt determinate în planul de proiecție Stereo 70 și sunt rotunjite la 1 milimetru.

\*\*\* Distanța dintre puncte este formată din segmente cumulate ce sunt mai mici decât valoarea 1 milimetru.



**DATE DESPRE IMOBILUL NR. 1207**

Oficiul de Cadastru și Publicitate Imobiliară SUCEAVA  
Biroul de Cadastru și Publicitate Imobiliară Vatra Dornei

**A. Partea I. Descrierea imobilului**

TEREN Necunoscut

Adresa: Loc. Dornisoara, Jud. Suceava

Nr. Crt	Nr cadastral Nr. topografic	Suprafața* (mp)	Observații / Referințe
A1	30565	21.756	Sector cadastral:39 Teren neimpregmuit;

**Construcții**

Crt	Nr cadastral Nr. topografic	Adresa	Observații / Referințe
A1.1	30565-C1	Loc. Dornisoara, Jud. Suceava	Nr. niveluri:1; S. construita la sol:36 mp; S. construita desfasurata:36 mp;

**B. Partea II. Proprietari și acte**

Inscrieri privitoare la dreptul de proprietate și alte drepturi reale		Referințe
<b>3249 / 04/04/2011</b>		
Hotarare Judecatoreasca nr. 28, din 13/01/2011 emis de Judecatoria Vatra Dornei;		
B1	Intabulare, drept de PROPRIETATE bun comun, dobandit prin Hotarare Judecatoreasca, cota actuala 1/1, cota initiala 1/1 1) VASILUȚ VIOREL 2) VASILUȚ SILVIA	A1
/		
Act Administrativ nr. 2981, din 31/03/2023 emis de PRIMARIA COMUNEI POIANA STAMPEI;		
B2	Intabulare, drept de PROPRIETATE, dobandit prin Lege, cota actuala 1/1, cota initiala 1/1 1) VASILUȚ VIOREL, ,soț 2) VASILUȚ SILVIA, ,soție	A1.1

**C. Partea III. SARCINI .**

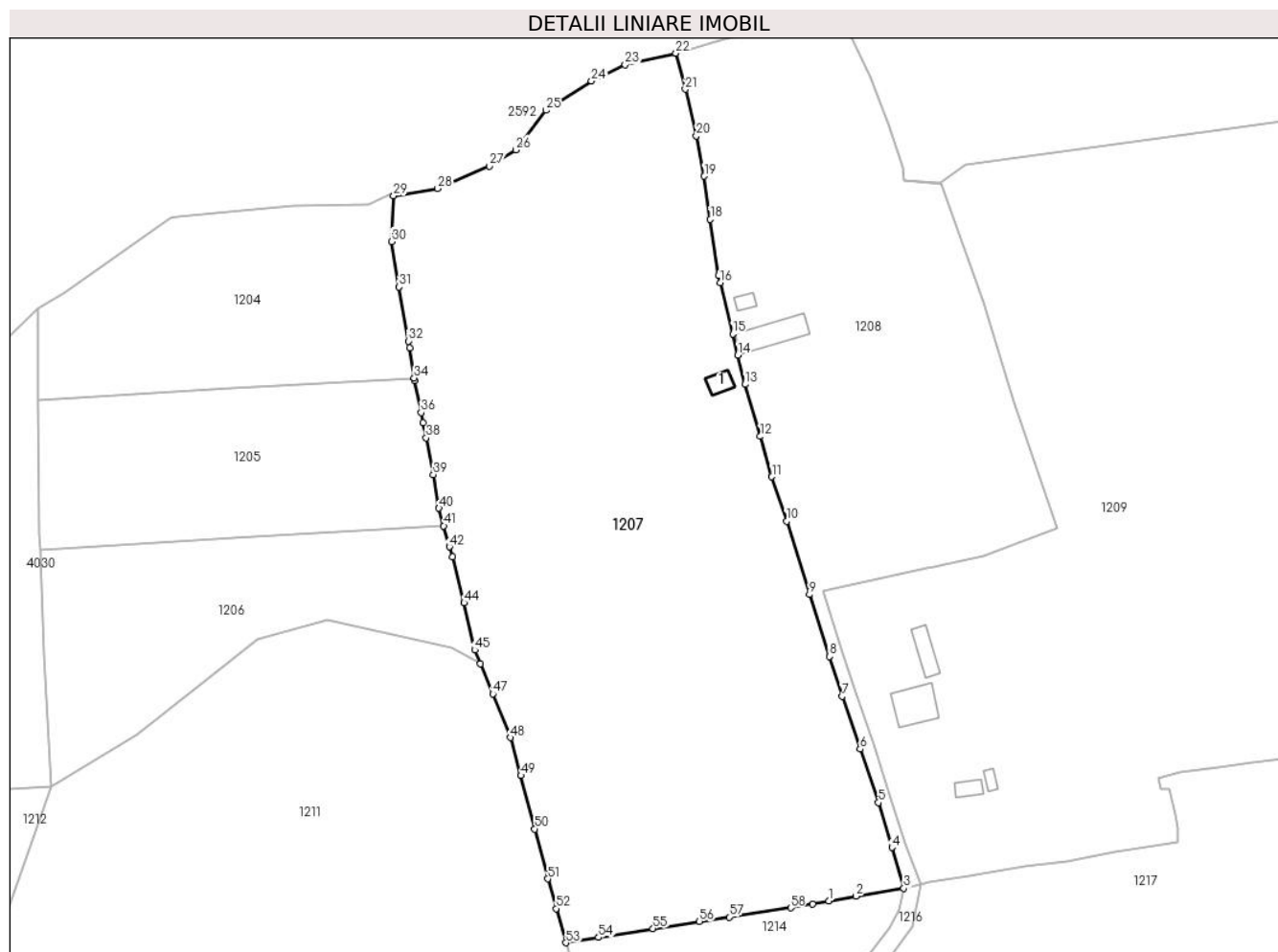
Inscrieri privind dezmembramintele dreptului de proprietate, drepturi reale de garanție și sarcini	Referințe
NU SUNT	

## Anexa Nr. 1 La Partea I

## Teren

Nr cadastral	Suprafața (mp)*	Observații / Referințe
30565	21.756	

\* Suprafața este determinată în planul de proiecție Stereo 70.



## Date referitoare la teren

Crt	Categorie folosință	Intravilan	Suprafața (mp)	Tarla	Parcelă	Nr. topo	Observații / Referințe
1	curti constructii	DA	734	-	-	-	
2	faneata	DA	2.775	-	-	-	
3	faneata	NU	18.248	-	-	-	

## Date referitoare la construcții

Crt	Număr	Destinație construcție	Supraf. (mp)	Situație juridică	Observații / Referințe
A1.1	30565-C1	construcții anexa	36	Cu acte	Nr. niveluri:1; S. construita la sol:36 mp; S. construita desfasurata:36 mp;

## Lungime Segmente

1) Valorile lungimilor segmentelor sunt obținute din proiecție în plan.

Punct început	X / Y	Punct sfârșit	X / Y	Lungime segment	Punct început	X / Y	Punct sfârșit	X / Y	Lungime segment	Punct început	X / Y	Punct sfârșit	X / Y	Lungime segment
1	507.262,37 639.419,969	2	507.270,123 639.421,274	7.862	2	507.270,123 639.421,274	3	507.283,784 639.423,551	13.849	3	507.283,784 639.423,551	4	507.280,413 639.435,211	12.138
4	507.280,413 639.435,211	5	507.276,582 639.447,999	13.35	5	507.276,582 639.447,999	6	507.271,305 639.463,283	16.169	6	507.271,305 639.463,283	7	507.266,187 639.478,331	15.895
7	507.266,187 639.478,331	8	507.262,544 639.489,674	11.914	8	507.262,544 639.489,674	9	507.256,819 639.507,401	18.629	9	507.256,819 639.507,401	10	507.250,375 639.528,339	21.907



Punct început	X / Y	Punct sfârșit	X / Y	Lungime segment	Punct început	X / Y	Punct sfârșit	X / Y	Lungime segment	Punct început	X / Y	Punct sfârșit	X / Y	Lungime segment
10	507.250,375 639.528,339	11	507.246,121 639.540,965	13.323	11	507.246,121 639.540,965	12	507.242,816 639.552,505	12.004	12	507.242,816 639.552,505	13	507.238,494 639.567,338	15.45
13	507.238,494 639.567,338	14	507.236,432 639.575,751	8.662	14	507.236,432 639.575,751	15	507.234,961 639.581,75	6.177	15	507.234,961 639.581,75	16	507.231,38 639.596,36	15.042
16	507.231,38 639.596,36	17	507.230,866 639.598,458	2.16	17	507.230,866 639.598,458	18	507.228,528 639.614,436	16.148	18	507.228,528 639.614,436	19	507.226,822 639.626,767	12.448
19	507.226,822 639.626,767	20	507.224,533 639.638,272	11.73	20	507.224,533 639.638,272	21	507.221,409 639.651,584	13.674	21	507.221,409 639.651,584	22	507.218,739 639.661,857	10.614
22	507.218,739 639.661,857	23	507.204,232 639.658,525	14.885	23	507.204,232 639.658,525	24	507.194,62 639.653,917	10.659	24	507.194,62 639.653,917	25	507.181,661 639.645,554	15.423
25	507.181,661 639.645,554	26	507.172,942 639.634,297	14.239	26	507.172,942 639.634,297	27	507.165,429 639.629,666	8.826	27	507.165,429 639.629,666	28	507.150,683 639.623,234	16.088
28	507.150,683 639.623,234	29	507.138,102 639.621,16	12.751	29	507.138,102 639.621,16	30	507.137,519 639.608,121	13.052	30	507.137,519 639.608,121	31	507.139,67 639.595,126	13.172
31	507.139,67 639.595,126	32	507.142,304 639.579,697	15.652	32	507.142,304 639.579,697	33	507.142,632 639.577,773	1.952	33	507.142,632 639.577,773	34	507.143,945 639.569,205	8.668
34	507.143,945 639.569,205	35	507.144,069 639.568,398	0.816	35	507.144,069 639.568,398	36	507.145,941 639.559,318	9.271	36	507.145,941 639.559,318	37	507.146,539 639.556,418	2.961
37	507.146,539 639.556,418	38	507.147,383 639.552,093	4.407	38	507.147,383 639.552,093	39	507.149,429 639.541,602	10.689	39	507.149,429 639.541,602	40	507.151,026 639.532,029	9.705
40	507.151,026 639.532,029	41	507.152,422 639.526,971	5.247	41	507.152,422 639.526,971	42	507.154,064 639.521,018	6.175	42	507.154,064 639.521,018	43	507.154,863 639.518,122	3.004
43	507.154,863 639.518,122	44	507.158,218 639.505,041	13.504	44	507.158,218 639.505,041	45	507.161,305 639.491,547	13.843	45	507.161,305 639.491,547	46	507.162,919 639.487,575	4.287
46	507.162,919 639.487,575	47	507.166,408 639.478,992	9.265	47	507.166,408 639.478,992	48	507.171,415 639.466,569	13.394	48	507.171,415 639.466,569	49	507.174,469 639.455,713	11.277
49	507.174,469 639.455,713	50	507.178,415 639.440,482	15.734	50	507.178,415 639.440,482	51	507.182,118 639.426,259	14.697	51	507.182,118 639.426,259	52	507.184,51 639.417,746	8.843
52	507.184,51 639.417,746	53	507.187,308 639.407,994	10.145	53	507.187,308 639.407,994	54	507.196,641 639.409,533	9.459	54	507.196,641 639.409,533	55	507.212,195 639.412,055	15.757
55	507.212,195 639.412,055	56	507.225,44 639.414,045	13.394	56	507.225,44 639.414,045	57	507.233,915 639.415,334	8.572	57	507.233,915 639.415,334	58	507.251,531 639.417,958	17.81
58	507.251,531 639.417,958	59	507.257,764 639.418,994	6.319	59	507.257,764 639.418,994	1	507.262,37 639.419,969	4.708					

\*\* Lungimile segmentelor sunt determinate în planul de proiecție Stereo 70 și sunt rotunjite la 1 milimetru.

\*\*\* Distanța dintre puncte este formată din segmente cumulate ce sunt mai mici decât valoarea 1 milimetru.



**DATE DESPRE IMOBILUL NR. 1208**

Oficiul de Cadastru și Publicitate Imobiliară SUCEAVA  
Biroul de Cadastru și Publicitate Imobiliară Vatra Dornei

**A. Partea I. Descrierea imobilului**

TEREN Necunoscut

Adresa: Loc. Dornisoara, Jud. Suceava

Nr. Crt	Nr cadastral Nr. topografic	Suprafața* (mp)	Observații / Referințe
A1	32858	10.780	Sector cadastral:39 Teren neimprijmit;

**Construcții**

Crt	Nr cadastral Nr. topografic	Adresa	Observații / Referințe
A1.1	32858-C1	Loc. Dornisoara, Jud. Suceava	Nr. niveluri:1; S. construita la sol:23 mp; S. construita desfasurata:23 mp; Fanar din lemn cu un singur nivel: Sd=23mp,fara certificate energetic si lift.
A1.2	32858-C2	Loc. Dornisoara, Jud. Suceava	Nr. niveluri:1; S. construita la sol:128 mp; S. construita desfasurata:128 mp; Grajd din lemn cu un singur nivel: Sd=132mp,fara certificate energetic si lift.

**B. Partea II. Proprietari și acte**

Inscrieri privitoare la dreptul de proprietate și alte drepturi reale		Referințe
<b>10969 / 25/07/2018</b>		
Act Notarial nr. 1942, din 25/07/2018 emis de Vasilut Niculina;		
B1	Se infiinteaza cartea funciara 32858 a imobilului cu numarul cadastral 32858/Poiana Stampei, rezultat din dezmembrarea imobilului cu numarul cadastral 30875 inscris in cartea funciara 30875;	A1
Hotarare Judecatoreasca nr. 413, din 14/03/2013 emis de Judecătoria Vatra Dornei;		
B2	Intabulare, drept de PROPRIETATEmod dobândire uzucapiune, dobandit prin Hotarare Judecatoreasca, cota actuala 1/2, cota initiala 1/2 1) <b>GEMĂNAR IOAN</b> OBSERVATII: pozitie transcrisa din CF 30875/Poiana Stampei, inscrisa prin incheierea nr. 6175 din 23/05/2013;	A1
B3	Intabulare, drept de PROPRIETATEmod dobândire uzucapiune, dobandit prin Hotarare Judecatoreasca, cota actuala 1/2, cota initiala 1/2 1) <b>GEMĂNAR MINORICA</b> OBSERVATII: pozitie transcrisa din CF 30875/Poiana Stampei, inscrisa prin incheierea nr. 6175 din 23/05/2013;	A1
B4	Intabulare, drept de PROPRIETATEmod dobândire accesiune imobiliară artificială, dobandit prin Hotarare Judecatoreasca, cota actuala 1/2, cota initiala 1/2 1) <b>GEMĂNAR IOAN</b> OBSERVATII: pozitie transcrisa din CF 30875/Poiana Stampei, inscrisa prin incheierea nr. 6175 din 23/05/2013;	A1.1, A1.2
B5	Intabulare, drept de PROPRIETATEmod dobândire accesiune imobiliară artificială, dobandit prin Hotarare Judecatoreasca, cota actuala 1/2, cota initiala 1/2 1) <b>GEMĂNAR MINORICA</b> OBSERVATII: pozitie transcrisa din CF 30875/Poiana Stampei, inscrisa prin incheierea nr. 6175 din 23/05/2013;	A1.1, A1.2
<b>5917 / 10/04/2020</b>		
Act Notarial nr. 727, din 09/04/2020 emis de Vasilut Niculina;		
B6	se notează dreptul de servitute de trecere cu picorul și vehicule, peste imobilul identic cu numărul cadastral 33688, în favoarea imobilului de sub A1	A1, A1.1, A1.2

**C. Partea III. SARCINI**

Inscrieri privind dezmembramintele dreptului de proprietate, drepturi reale de garanție și sarcini		Referințe
<b>10970 / 25/07/2018</b>		
Act Notarial nr. 1943, din 25/07/2018 emis de Vasilut Niculina;		
C1	Intabulare, drept de SUPERFICIE, pe durata existenței construcției și nu mai puțin de 20 de ani	A1

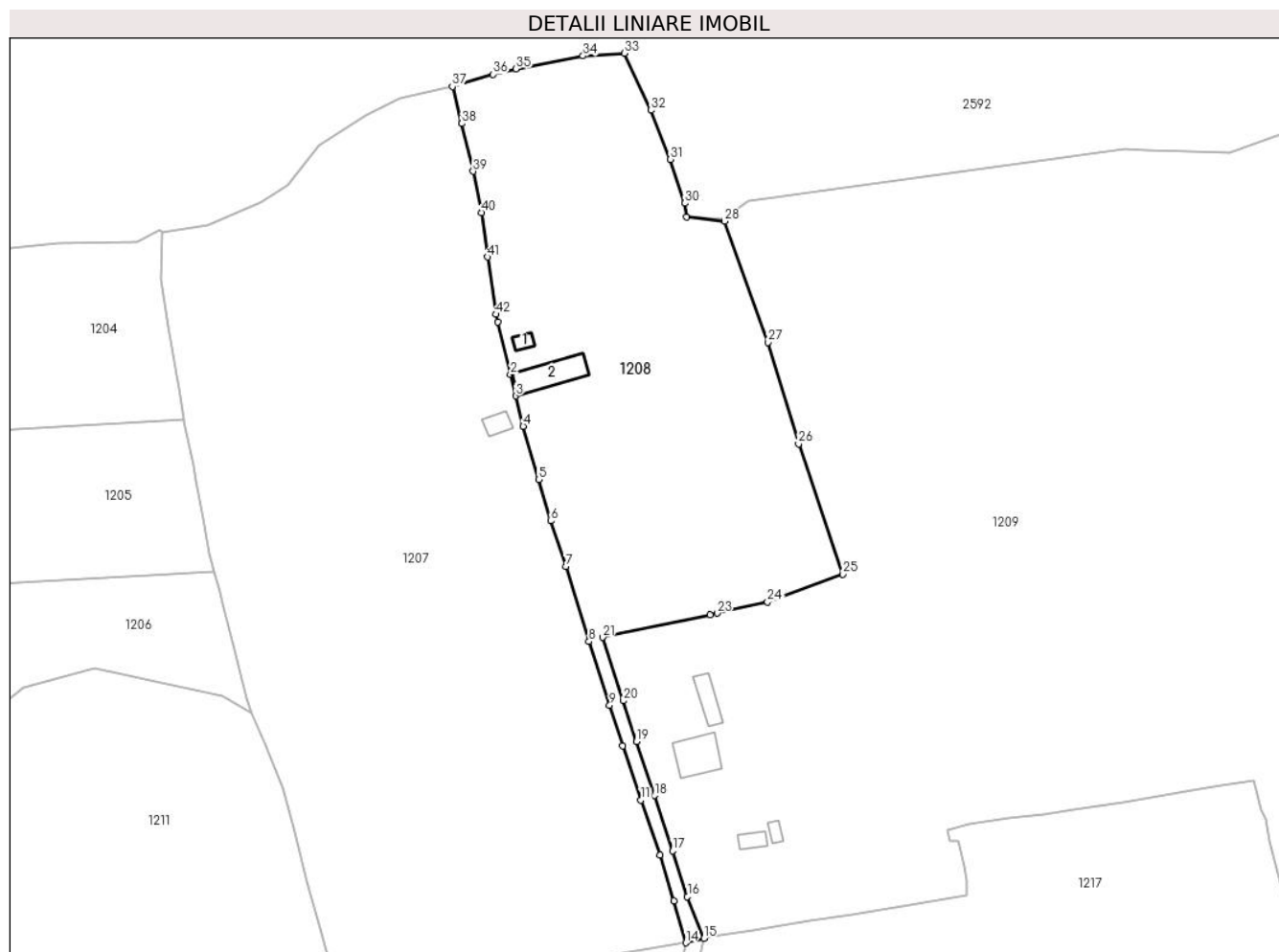
Inscrieri privind dezmembramintele dreptului de proprietate, drepturi reale de garanție și sarcini	Referințe
	1) GEMILI FUNGHI S.R.L., CIF:33380950

## Anexa Nr. 1 La Partea I

## Teren

Nr cadastral	Suprafața (mp)*	Observații / Referințe
32858	10.780	

\* Suprafața este determinată în planul de proiecție Stereo 70.



## Date referitoare la teren

Crt	Categorie folosință	Intravilan	Suprafața (mp)	Tarla	Parcelă	Nr. topo	Observații / Referințe
1	curti constructii	DA	3.533	-	-	-	
2	curti constructii	NU	7.247	-	-	-	

## Date referitoare la construcții

Crt	Număr	Destinație construcție	Supraf. (mp)	Situație juridică	Observații / Referințe
A1.1	32858-C1	construcții anexa	23	Cu acte	Nr. niveluri:1; S. construita la sol:23 mp; S. construita desfasurata:23 mp; Fanar din lemn cu un singur nivel:Sd=23mp,fara certificate energetic si lift.
A1.2	32858-C2	construcții anexa	128	Cu acte	Nr. niveluri:1; S. construita la sol:128 mp; S. construita desfasurata:128 mp; Grajd din lemn cu un singur nivel:Sd=132mp,fara certificate energetic si lift.

## Lungime Segmente

1) Valorile lungimilor segmentelor sunt obținute din proiecție în plan.

Punct început	X / Y	Punct sfârșit	X / Y	Lungime segment	Punct început	X / Y	Punct sfârșit	X / Y	Lungime segment	Punct început	X / Y	Punct sfârșit	X / Y	Lungime segment
1	507.231,38 639.596,36	2	507.234,961 639.581,75	15.04	2	507.234,961 639.581,75	3	507.236,432 639.575,751	6.177	3	507.236,432 639.575,751	4	507.238,494 639.567,338	8.662

Punct început	X / Y	Punct sfârșit	X / Y	Lungime segment	Punct început	X / Y	Punct sfârșit	X / Y	Lungime segment	Punct început	X / Y	Punct sfârșit	X / Y	Lungime segment
4	507.238,494 639.567,338	5	507.242,816 639.552,505	15.45	5	507.242,816 639.552,505	6	507.246,121 639.540,965	12.004	6	507.246,121 639.540,965	7	507.250,375 639.528,339	13.323
7	507.250,375 639.528,339	8	507.256,819 639.507,401	21.907	8	507.256,819 639.507,401	9	507.262,544 639.489,674	18.629	9	507.262,544 639.489,674	10	507.266,187 639.478,331	11.914
10	507.266,187 639.478,331	11	507.271,305 639.463,283	15.895	11	507.271,305 639.463,283	12	507.276,582 639.447,999	16.169	12	507.276,582 639.447,999	13	507.280,413 639.435,211	13.35
13	507.280,413 639.435,211	14	507.283,784 639.423,551	12.138	14	507.283,784 639.423,551	15	507.288,793 639.424,798	5.162	15	507.288,793 639.424,798	16	507.284,231 639.436,405	12.471
16	507.284,231 639.436,405	17	507.280,059 639.449,175	13.434	17	507.280,059 639.449,175	18	507.275,102 639.464,541	16.146	18	507.275,102 639.464,541	19	507.269,985 639.479,587	15.892
19	507.269,985 639.479,587	20	507.266,351 639.490,9	11.882	20	507.266,351 639.490,9	21	507.260,65 639.508,554	18.552	21	507.260,65 639.508,554	22	507.290,521 639.514,821	30.521
22	507.290,521 639.514,821	23	507.292,487 639.515,263	2.015	23	507.292,487 639.515,263	24	507.306,561 639.518,427	14.425	24	507.306,561 639.518,427	25	507.327,591 639.526,156	22.405
25	507.327,591 639.526,156	26	507.315,221 639.562,41	38.306	26	507.315,221 639.562,41	27	507.306,638 639.590,668	29.533	27	507.306,638 639.590,668	28	507.294,612 639.624,381	35.794
28	507.294,612 639.624,381	29	507.283,988 639.625,617	10.696	29	507.283,988 639.625,617	30	507.283,512 639.629,389	3.802	30	507.283,512 639.629,389	31	507.279,481 639.641,622	12.88
31	507.279,481 639.641,622	32	507.274,149 639.655,248	14.632	32	507.274,149 639.655,248	33	507.266,615 639.671,148	17.595	33	507.266,615 639.671,148	34	507.255,163 639.670,407	11.476
34	507.255,163 639.670,407	35	507.236,444 639.666,822	19.059	35	507.236,444 639.666,822	36	507.230,093 639.665,28	6.536	36	507.230,093 639.665,28	37	507.218,739 639.661,857	11.859
37	507.218,739 639.661,857	38	507.221,409 639.651,584	10.614	38	507.221,409 639.651,584	39	507.224,533 639.638,272	13.674	39	507.224,533 639.638,272	40	507.226,822 639.626,767	11.73
40	507.226,822 639.626,767	41	507.228,528 639.614,436	12.448	41	507.228,528 639.614,436	42	507.230,866 639.598,458	16.148	42	507.230,866 639.598,458	1	507.231,38 639.596,36	2.16

\*\* Lungimile segmentelor sunt determinate în planul de proiecție Stereo 70 și sunt rotunjite la 1 milimetru.

\*\*\* Distanța dintre puncte este formată din segmente cumulate ce sunt mai mici decât valoarea 1 milimetru.



## DATE DESPRE IMOBILUL NR. 1209

Oficiul de Cadastru și Publicitate Imobiliară SUCEAVA  
Biroul de Cadastru și Publicitate Imobiliară Vatra Dornei

## A. Partea I. Descrierea imobilului

TEREN Necunoscut

Adresa: Loc. Dornisoara, Str Muncel, Nr. 4, Jud. Suceava

Nr. Crt	Nr cadastral Nr. topografic	Suprafața* (mp)	Observații / Referințe
A1	32859	49.720	Sector cadastral:39 Teren imprejmuit;

## Construcții

Crt	Nr cadastral Nr. topografic	Adresa	Observații / Referințe
A1.1	32859-C1	Loc. Dornisoara, Str Muncel, Nr. 4, Jud. Suceava	Nr. niveluri:4; S. construita la sol:121 mp; S. construita desfasurata:372 mp; Casa D+P+E+M din lemn: Sd=372mp,fara certificate energetic si lift.
A1.2	32859-C2	Loc. Dornisoara, Str Muncel, Nr. 4, Jud. Suceava	Nr. niveluri:1; S. construita la sol:61 mp; S. construita desfasurata:61 mp; Magazie din lemn cu un singur nivel: Sd=61mp,fara certificate energetic si lift.
A1.3	32859-C3	Loc. Dornisoara, Str Muncel, Nr. 4, Jud. Suceava	Nr. niveluri:1; S. construita la sol:18 mp; S. construita desfasurata:18 mp; Anexa din lemn cu un singur nivel: Sd=18mp,fara certificate energetic si lift
A1.4	32859-C4	Loc. Dornisoara, Str Muncel, Nr. 4, Jud. Suceava	Nr. niveluri:1; S. construita la sol:32 mp; S. construita desfasurata:32 mp; Foisor din lemn cu un singur nivel: Sd=32mp,fara certificate energetic si lift.

## B. Partea II. Proprietari și acte

Inscrieri privitoare la dreptul de proprietate și alte drepturi reale	Referințe
<b>10969 / 25/07/2018</b>	
Act Notarial nr. 1942, din 25/07/2018 emis de Vasilit Niculina;	
B1	A1
Se infiinteaza cartea funciara 32859 a imobilului cu numarul cadastral 32859/Poiana Stampei, rezultat din dezmembrarea imobilului cu numarul cadastral 30875 inscris in cartea funciara 30875;	
Hotarare Judecatoreasca nr. 413, din 14/03/2013 emis de Judecătoria Vatra Dornei;	
B2	A1
Intabulare, drept de PROPRIETATEmod dobândire uzucapiune, dobandit prin Hotarare Judecatoreasca, cota actuala 1/2, cota initiala 1/2	
1) <b>GEMĂNAR IOAN</b>	
OBSERVATII: pozitie transcrisa din CF 30875/Poiana Stampei, inscrisa prin incheierea nr. 6175 din 23/05/2013;	
B3	A1
Intabulare, drept de PROPRIETATEmod dobândire uzucapiune, dobandit prin Hotarare Judecatoreasca, cota actuala 1/2, cota initiala 1/2	
1) <b>GEMĂNAR MINORICA</b>	
OBSERVATII: pozitie transcrisa din CF 30875/Poiana Stampei, inscrisa prin incheierea nr. 6175 din 23/05/2013;	
B4	A1.1, A1.2, A1.3, A1.4
Intabulare, drept de PROPRIETATEmod dobândire accesiune imobiliară artificială, dobandit prin Hotarare Judecatoreasca, cota actuala 1/2, cota initiala 1/2	
1) <b>GEMĂNAR IOAN</b>	
OBSERVATII: pozitie transcrisa din CF 30875/Poiana Stampei, inscrisa prin incheierea nr. 6175 din 23/05/2013;	
B5	A1.1, A1.2, A1.3, A1.4
Intabulare, drept de PROPRIETATEmod dobândire accesiune imobiliară artificială, dobandit prin Hotarare Judecatoreasca, cota actuala 1/2, cota initiala 1/2	
1) <b>GEMĂNAR MINORICA</b>	
OBSERVATII: pozitie transcrisa din CF 30875/Poiana Stampei, inscrisa prin incheierea nr. 6175 din 23/05/2013;	

## C. Partea III. SARCINI .

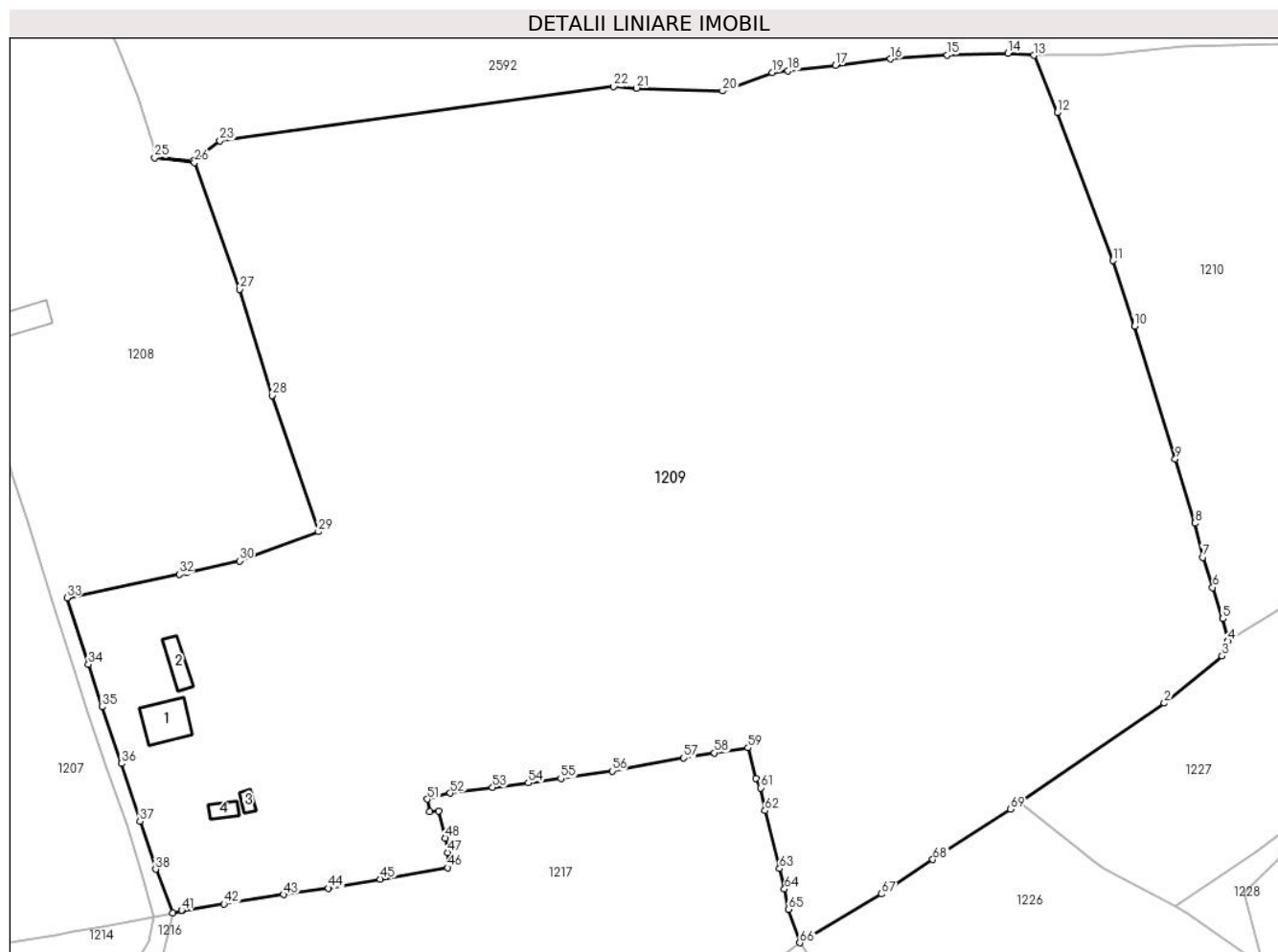
Inscrieri privind dezmembramintele dreptului de proprietate, drepturi reale de garanție și sarcini	Referințe
NU SUNT	

## Anexa Nr. 1 La Partea I

## Teren

Nr cadastral	Suprafața (mp)*	Observații / Referințe
32859	49.720	

\* Suprafața este determinată în planul de proiecție Stereo 70.



## Date referitoare la teren

Crt	Categorie folosință	Intravilan	Suprafața (mp)	Tarla	Parcelă	Nr. topo	Observații / Referințe
1	curți constructii	DA	2.377	-	-	-	
2	faneata	NU	47.344	-	-	-	

## Date referitoare la construcții

Crt	Număr	Destinație construcție	Supraf. (mp)	Situație juridică	Observații / Referințe
A1.1	32859-C1	construcții de locuințe	121	Cu acte	Nr. niveluri:4; S. construita la sol:121 mp; S. construita desfasurata:372 mp; Casa D+P+E+M din lemn:Sd=372mp,fara certificate energetic si lift.
A1.2	32859-C2	construcții anexa	61	Cu acte	Nr. niveluri:1; S. construita la sol:61 mp; S. construita desfasurata:61 mp; Magazie din lemn cu un singur nivel:Sd=61mp,fara certificate energetic si lift.
A1.3	32859-C3	construcții anexa	18	Cu acte	Nr. niveluri:1; S. construita la sol:18 mp; S. construita desfasurata:18 mp; Anexa din lemn cu un singur nivel:Sd=18mp,fara certificate energetic si lift
A1.4	32859-C4	construcții anexa	32	Cu acte	Nr. niveluri:1; S. construita la sol:32 mp; S. construita desfasurata:32 mp; Foisor din lemn cu un singur nivel:Sd=32mp,fara certificate energetic si lift.



## Lungime Segmente

1) Valorile lungimilor segmentelor sunt obținute din proiecție în plan.

Punct început	X / Y	Punct sfârșit	X / Y	Lungime segment	Punct început	X / Y	Punct sfârșit	X / Y	Lungime segment	Punct început	X / Y	Punct sfârșit	X / Y	Lungime segment
1	507.514,213 639.454,122	2	507.552,703 639.480,584	46.709	2	507.552,703 639.480,584	3	507.568,035 639.493,132	19.812	3	507.568,035 639.493,132	4	507.569,729 639.497,103	4.317
4	507.569,729 639.497,103	5	507.568,248 639.503,071	6.149	5	507.568,248 639.503,071	6	507.565,567 639.511,342	8.695	6	507.565,567 639.511,342	7	507.562,969 639.519,365	8.433
7	507.562,969 639.519,365	8	507.560,886 639.528,438	9.309	8	507.560,886 639.528,438	9	507.555,603 639.545,475	17.837	9	507.555,603 639.545,475	10	507.544,739 639.580,785	36.944
10	507.544,739 639.580,785	11	507.539,04 639.598,262	18.383	11	507.539,04 639.598,262	12	507.524,177 639.637,613	42.064	12	507.524,177 639.637,613	13	507.517,945 639.652,831	16.445
13	507.517,945 639.652,831	14	507.511,072 639.653,412	6.898	14	507.511,072 639.653,412	15	507.494,907 639.652,942	16.172	15	507.494,907 639.652,942	16	507.479,806 639.651,877	15.139
16	507.479,806 639.651,877	17	507.465,198 639.650,189	14.705	17	507.465,198 639.650,189	18	507.452,53 639.648,725	12.752	18	507.452,53 639.648,725	19	507.448,335 639.648,303	4.216
19	507.448,335 639.648,303	20	507.435,111 639.643,368	14.115	20	507.435,111 639.643,368	21	507.412,253 639.644,126	22.871	21	507.412,253 639.644,126	22	507.406,161 639.644,554	6.107
22	507.406,161 639.644,554	23	507.301,376 639.630,155	105.77	23	507.301,376 639.630,155	24	507.294,177 639.624,834	8.952	24	507.294,177 639.624,834	25	507.283,988 639.625,617	10.219
25	507.283,988 639.625,617	26	507.294,612 639.624,381	10.696	26	507.294,612 639.624,381	27	507.306,638 639.590,668	35.794	27	507.306,638 639.590,668	28	507.315,221 639.562,41	29.533
28	507.315,221 639.562,41	29	507.327,591 639.526,156	38.306	29	507.327,591 639.526,156	30	507.306,561 639.518,427	22.405	30	507.306,561 639.518,427	31	507.292,487 639.515,263	14.425
31	507.292,487 639.515,263	32	507.290,521 639.514,821	2.015	32	507.290,521 639.514,821	33	507.260,65 639.508,554	30.521	33	507.260,65 639.508,554	34	507.266,351 639.490,9	18.552
34	507.266,351 639.490,9	35	507.269,985 639.479,587	11.882	35	507.269,985 639.479,587	36	507.275,102 639.464,541	15.892	36	507.275,102 639.464,541	37	507.280,059 639.449,175	16.146
37	507.280,059 639.449,175	38	507.284,231 639.436,405	13.434	38	507.284,231 639.436,405	39	507.288,793 639.424,798	12.471	39	507.288,793 639.424,798	40	507.291,168 639.425,474	2.469
40	507.291,168 639.425,474	41	507.291,169 639.425,475	0.001	41	507.291,169 639.425,475	42	507.302,416 639.427,191	11.377	42	507.302,416 639.427,191	43	507.318,309 639.429,674	16.086
43	507.318,309 639.429,674	44	507.330,258 639.431,355	12.067	44	507.330,258 639.431,355	45	507.344,067 639.433,804	14.024	45	507.344,067 639.433,804	46	507.362,003 639.436,811	18.186
46	507.362,003 639.436,811	47	507.361,961 639.440,853	4.042	47	507.361,961 639.440,853	48	507.361,349 639.444,693	3.888	48	507.361,349 639.444,693	49	507.359,528 639.451,929	7.462
49	507.359,528 639.451,929	50	507.357,243 639.451,736	2.293	50	507.357,243 639.451,736	51	507.356,562 639.455,066	3.399	51	507.356,562 639.455,066	52	507.362,598 639.456,663	6.244
52	507.362,598 639.456,663	53	507.373,932 639.458,128	11.428	53	507.373,932 639.458,128	54	507.383,427 639.459,373	9.576	54	507.383,427 639.459,373	55	507.392,082 639.460,561	8.736
55	507.392,082 639.460,561	56	507.405,741 639.462,529	13.8	56	507.405,741 639.462,529	57	507.424,81 639.466,014	19.385	57	507.424,81 639.466,014	58	507.433,001 639.467,348	8.299
58	507.433,001 639.467,348	59	507.441,93 639.468,678	9.028	59	507.441,93 639.468,678	60	507.444,009 639.460,597	8.344	60	507.444,009 639.460,597	61	507.445,327 639.458,04	2.877
61	507.445,327 639.458,04	62	507.446,395 639.452,012	6.122	62	507.446,395 639.452,012	63	507.450,268 639.436,558	15.932	63	507.450,268 639.436,558	64	507.451,598 639.431,134	5.585
64	507.451,598 639.431,134	65	507.452,694 639.425,716	5.528	65	507.452,694 639.425,716	66	507.455,669 639.416,854	9.348	66	507.455,669 639.416,854	67	507.477,387 639.429,825	25.297
67	507.477,387 639.429,825	68	507.491,081 639.438,991	16.479	68	507.491,081 639.438,991	69	507.511,707 639.452,359	24.579	69	507.511,707 639.452,359	1	507.514,213 639.454,122	3.064

\*\* Lungimile segmentelor sunt determinate în planul de proiecție Stereo 70 și sunt rotunjite la 1 milimetru.

\*\*\* Distanța dintre puncte este formată din segmente cumulate ce sunt mai mici decât valoarea 1 milimetru.



**DATE DESPRE IMOBILUL NR. 1210**

Oficiul de Cadastru și Publicitate Imobiliară SUCEAVA  
Biroul de Cadastru și Publicitate Imobiliară Vatra Dornei

**A. Partea I. Descrierea imobilului**

TEREN Extravilan

Adresa: Jud. Suceava

Nr. Crt	Nr cadastral Nr. topografic	Suprafața* (mp)	Observații / Referințe
A1		16.784	Sector cadastral:39 Teren neimprejmuit; 4553/179 parte(CF 1966 D. Candrenilor - CF 30855 P. Stampei)

**B. Partea II. Proprietari și acte**

Inscrieri privitoare la dreptul de proprietate și alte drepturi reale		Referințe
/		
Act Normativ nr. 7, din 13/03/1996 emis de PARLAMENTUL ROMANIEI;		
B1	Intabulare, drept de PROPRIETATE, dobandit prin Lege, cota actuala 1/1, cota initiala 1/1 1) <b>NEIDENTIFICAT NEIDENTIFICAT</b>	A1
Act Administrativ nr. 5818, din 04/07/2023 emis de PRIMARIA COMUNEI POIANA STAMPEI;		
B2	SE NOTEAZA POSESIA FAPTICA IN FAVOAREA LUI 1) <b>ISOPEL MARCEL</b>	A1

**C. Partea III. SARCINI .**

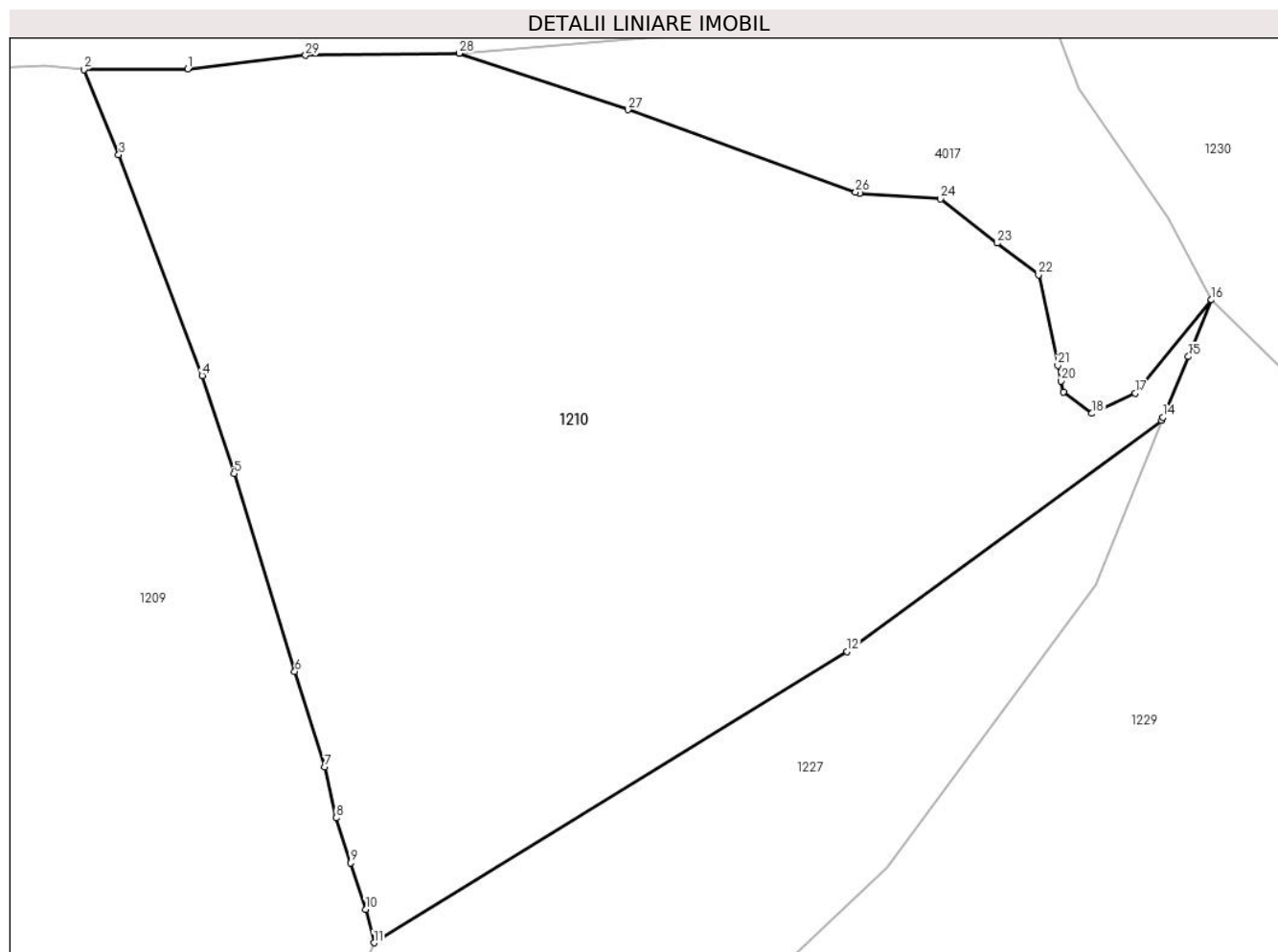
Inscrieri privind dezmembramintele dreptului de proprietate, drepturi reale de garanție și sarcini	Referințe
NU SUNT	

## Anexa Nr. 1 La Partea I

## Teren

Nr cadastral	Suprafața (mp)*	Observații / Referințe
	16.784	4553/179 parte(CF 1966 D. Candrenilor - CF 30855 P. Stampei)

\* Suprafața este determinată în planul de proiecție Stereo 70.



## Date referitoare la teren

Crt	Categorie folosință	Intravilan	Suprafața (mp)	Tarla	Parcelă	Nr. topo	Observații / Referințe
1	faneata	NU	16.784	-	-	-	

## Lungime Segmente

1) Valorile lungimilor segmentelor sunt obținute din proiecție în plan.

Punct început	X / Y	Punct sfârșit	X / Y	Lungime segment (** (m)
1	507.536,521 639.652,936	2	507.517,945 639.652,831	18.576
3	507.524,177 639.637,613	4	507.539,04 639.598,262	42.064
5	507.544,739 639.580,785	6	507.555,603 639.545,475	36.944
7	507.560,886 639.528,438	8	507.562,969 639.519,365	9.309
9	507.565,567 639.511,342	10	507.568,248 639.503,071	8.695

Punct început	X / Y	Punct sfârșit	X / Y	Lungime segment (** (m)
2	507.517,945 639.652,831	3	507.524,177 639.637,613	16.445
4	507.539,04 639.598,262	5	507.544,739 639.580,785	18.383
6	507.555,603 639.545,475	7	507.560,886 639.528,438	17.837
8	507.562,969 639.519,365	9	507.565,567 639.511,342	8.433
10	507.568,248 639.503,071	11	507.569,729 639.497,103	6.149

Punct început	X / Y	Punct sfârșit	X / Y	Lungime segment (** (m)
11	507.569,729 639.497,103	12	507.654,135 639.549,047	99.109
13	507.710,303 639.590,195	14	507.710,559 639.590,816	0.672
15	507.715,047 639.601,633	16	507.719,181 639.611,749	10.928
17	507.705,578 639.595,108	18	507.697,852 639.591,487	8.532
19	507.692,782 639.595,35	20	507.692,365 639.597,291	1.985
21	507.691,763 639.600,098	22	507.688,312 639.616,187	16.455
23	507.680,943 639.621,873	24	507.670,817 639.629,757	12.833
25	507.656,378 639.630,727	26	507.655,677 639.630,981	0.746
27	507.615,078 639.645,653	28	507.584,959 639.655,726	31.759
29	507.557,516 639.655,351	1	507.536,521 639.652,936	21.133

Punct început	X / Y	Punct sfârșit	X / Y	Lungime segment (** (m)
12	507.654,135 639.549,047	13	507.710,303 639.590,195	69.628
14	507.710,559 639.590,816	15	507.715,047 639.601,633	11.711
16	507.719,181 639.611,749	17	507.705,578 639.595,108	21.493
18	507.697,852 639.591,487	19	507.692,782 639.595,35	6.374
20	507.692,365 639.597,291	21	507.691,763 639.600,098	2.871
22	507.688,312 639.616,187	23	507.680,943 639.621,873	9.308
24	507.670,817 639.629,757	25	507.656,378 639.630,727	14.472
26	507.655,677 639.630,981	27	507.615,078 639.645,653	43.169
28	507.584,959 639.655,726	29	507.557,516 639.655,351	27.446

\*\* Lungimile segmentelor sunt determinate în planul de proiecție Stereo 70 și sunt rotunjite la 1 milimetru.

\*\*\* Distanța dintre puncte este formată din segmente cumulate ce sunt mai mici decât valoarea 1 milimetru.



**DATE DESPRE IMOBILUL NR. 1211**

Oficiul de Cadastru și Publicitate Imobiliară SUCEAVA  
Biroul de Cadastru și Publicitate Imobiliară Vatra Dornei

**A. Partea I. Descrierea imobilului**

TEREN Extravilan

Adresa: Jud. Suceava

Nr. Crt	Nr cadastral Nr. topografic	Suprafața* (mp)	Observații / Referințe
A1	30876	45.493	Sector cadastral:39 Teren neimprejmuit;

**B. Partea II. Proprietari și acte**

Inscrieri privitoare la dreptul de proprietate și alte drepturi reale		Referințe
<b>6179 / 23/05/2013</b>		
Hotarare Judecatoreasca nr. 413, din 14/03/2013 emis de Judecătoria Vatra Dornei;		
B1	Intabulare, drept de PROPRIETATEmod dobândire uzucapiune, dobandit prin Hotarare Judecatoreasca, cota actuala 1/2, cota initiala 1/2 1) GEMĂNAR IOAN	A1
B2	Intabulare, drept de PROPRIETATEmod dobândire uzucapiune, dobandit prin Hotarare Judecatoreasca, cota actuala 1/2, cota initiala 1/2 1) GEMĂNAR MINORICA	A1
<b>3476 / 03/03/2014</b>		
Hotarare Judecatoreasca nr. 413, din 14/03/2013 emis de JUDECATORIA VATRA DORNEI;		
B3	se notează respingerea cererii de notare a hotărârii judecătorești, întrucât este deja operată prin încheierea nr.6179 din 23.05.2013	A1

**C. Partea III. SARCINI .**

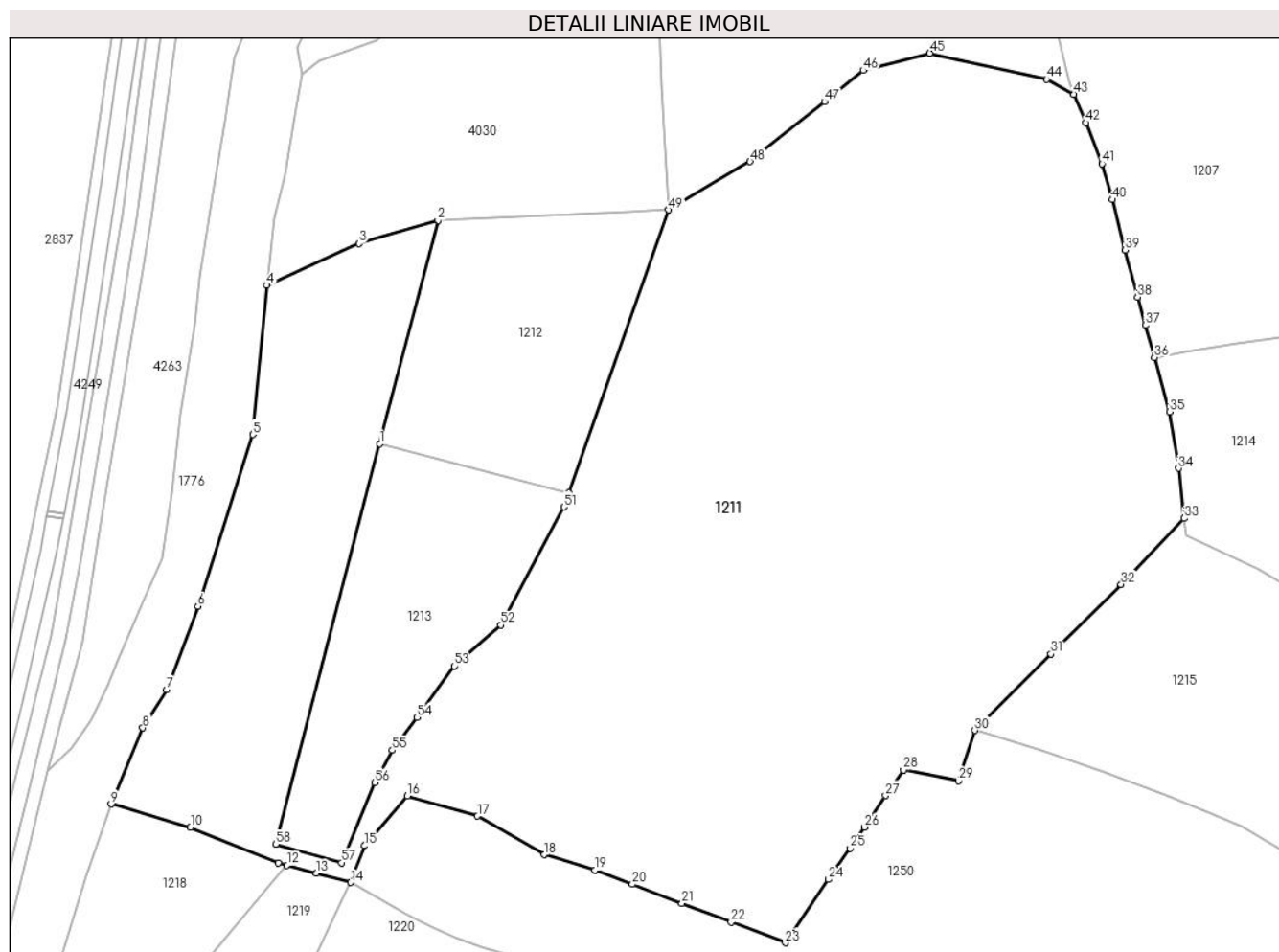
Inscrieri privind dezmembramintele dreptului de proprietate, drepturi reale de garanție și sarcini	Referințe
NU SUNT	

## Anexa Nr. 1 La Partea I

## Teren

Nr cadastral	Suprafața (mp)*	Observații / Referințe
30876	45.493	

\* Suprafața este determinată în planul de proiecție Stereo 70.



## Date referitoare la teren

Crt	Categorie folosință	Intravilan	Suprafața (mp)	Tarla	Parcelă	Nr. topo	Observații / Referințe
1	faneata	NU	45.493	-	-	-	Terenul este delimitat partial cu gard si partial cu tarusi

## Lungime Segmente

1) Valorile lungimilor segmentelor sunt obținute din proiecție în plan.

Punct început	X / Y	Punct sfârșit	X / Y	Lungime segment	Punct început	X / Y	Punct sfârșit	X / Y	Lungime segment	Punct început	X / Y	Punct sfârșit	X / Y	Lungime segment
1	506.952,853 639.381,902	2	506.970,44 639.449,458	69.808	2	506.970,44 639.449,458	3	506.946,534 639.442,441	24.915	3	506.946,534 639.442,441	4	506.918,687 639.429,826	30.571
4	506.918,687 639.429,826	5	506.914,351 639.384,655	45.379	5	506.914,351 639.384,655	6	506.897,78 639.332,733	54.502	6	506.897,78 639.332,733	7	506.888,342 639.307,5	26.94
7	506.888,342 639.307,5	8	506.881,125 639.295,967	13.605	8	506.881,125 639.295,967	9	506.871,506 639.272,917	24.977	9	506.871,506 639.272,917	10	506.895,542 639.265,897	25.04
10	506.895,542 639.265,897	11	506.922,06 639.255,122	28.624	11	506.922,06 639.255,122	12	506.924,743 639.254,402	2.778	12	506.924,743 639.254,402	13	506.933,638 639.251,982	9.218
13	506.933,638 639.251,982	14	506.943,976 639.249,236	10.696	14	506.943,976 639.249,236	15	506.948,223 639.260,332	11.881	15	506.948,223 639.260,332	16	506.961,142 639.275,348	19.809



Punct început	X / Y	Punct sfârșit	X / Y	Lungime segment	Punct început	X / Y	Punct sfârșit	X / Y	Lungime segment	Punct început	X / Y	Punct sfârșit	X / Y	Lungime segment
16	506.961,142 639.275,348	17	506.982,396 639.269,294	22.099	17	506.982,396 639.269,294	18	507.002,572 639.257,59	23.325	18	507.002,572 639.257,59	19	507.017,963 639.253,006	16.059
19	507.017,963 639.253,006	20	507.029,235 639.248,69	12.07	20	507.029,235 639.248,69	21	507.044,263 639.242,857	16.12	21	507.044,263 639.242,857	22	507.059,185 639.237,211	15.954
22	507.059,185 639.237,211	23	507.075,563 639.230,98	17.523	23	507.075,563 639.230,98	24	507.088,632 639.250,113	23.17	24	507.088,632 639.250,113	25	507.095,199 639.259,549	11.496
25	507.095,199 639.259,549	26	507.099,51 639.265,972	7.736	26	507.099,51 639.265,972	27	507.105,868 639.275,486	11.443	27	507.105,868 639.275,486	28	507.111,313 639.283,225	9.463
28	507.111,313 639.283,225	29	507.127,971 639.279,915	16.984	29	507.127,971 639.279,915	30	507.132,901 639.295,203	16.063	30	507.132,901 639.295,203	31	507.155,934 639.318,325	32.637
31	507.155,934 639.318,325	32	507.177,147 639.339,37	29.881	32	507.177,147 639.339,37	33	507.196,278 639.359,32	27.641	33	507.196,278 639.359,32	34	507.194,522 639.374,463	15.244
34	507.194,522 639.374,463	35	507.191,849 639.391,525	17.27	35	507.191,849 639.391,525	36	507.187,308 639.407,994	17.084	36	507.187,308 639.407,994	37	507.184,51 639.417,746	10.145
37	507.184,51 639.417,746	38	507.182,118 639.426,259	8.843	38	507.182,118 639.426,259	39	507.178,415 639.440,482	14.697	39	507.178,415 639.440,482	40	507.174,469 639.455,713	15.734
40	507.174,469 639.455,713	41	507.171,415 639.466,569	11.277	41	507.171,415 639.466,569	42	507.166,408 639.478,992	13.394	42	507.166,408 639.478,992	43	507.162,919 639.487,575	9.265
43	507.162,919 639.487,575	44	507.154,633 639.492,087	9.435	44	507.154,633 639.492,087	45	507.119,271 639.499,981	36.232	45	507.119,271 639.499,981	46	507.099,168 639.494,744	20.774
46	507.099,168 639.494,744	47	507.087,445 639.485,33	15.035	47	507.087,445 639.485,33	48	507.064,893 639.467,22	28.923	48	507.064,893 639.467,22	49	507.040,208 639.452,575	28.702
49	507.040,208 639.452,575	50	507.010,022 639.367,002	90.741	50	507.010,022 639.367,002	51	507.008,538 639.362,796	4.46	51	507.008,538 639.362,796	52	506.989,444 639.327,019	40.553
52	506.989,444 639.327,019	53	506.975,45 639.314,628	18.691	53	506.975,45 639.314,628	54	506.964,003 639.299,182	19.225	54	506.964,003 639.299,182	55	506.956,621 639.289,222	12.397
55	506.956,621 639.289,222	56	506.951,217 639.279,443	11.173	56	506.951,217 639.279,443	57	506.941,24 639.255,164	26.249	57	506.941,24 639.255,164	58	506.921,319 639.260,774	20.696
58	506.921,319 639.260,774	1	506.952,853 639.381,902	125.165										

\*\* Lungimile segmentelor sunt determinate în planul de proiecție Stereo 70 și sunt rotunjite la 1 milimetru.

\*\*\* Distanța dintre puncte este formată din segmente cumulate ce sunt mai mici decât valoarea 1 milimetru.



**DATE DESPRE IMOBILUL NR. 1212**

Oficiul de Cadastru și Publicitate Imobiliară SUCEAVA  
Biroul de Cadastru și Publicitate Imobiliară Vatra Dornei

**A. Partea I. Descrierea imobilului**

TEREN Extravilan

Adresa: Jud. Suceava

Nr. Crt	Nr cadastral Nr. topografic	Suprafața* (mp)	Observații / Referințe
A1		5.000	Sector cadastral:39 Teren neimprejmuit; 4553/172 parte(CF 1431 D. Candrenilor - CF 30860 P. Stampei)

**B. Partea II. Proprietari și acte**

Inscrieri privitoare la dreptul de proprietate și alte drepturi reale		Referințe
/		
Act Normativ nr. 7, din 13/03/1996 emis de PARLAMENTUL ROMANIEI;		
B1	Inscrierea provizorie, drept de PROPRIETATE, dobandit prin Lege, cota actuala 1/1, cota initiala 1/1 1) COMUNA POIANA STAMPEI, CIF:5021250	A1

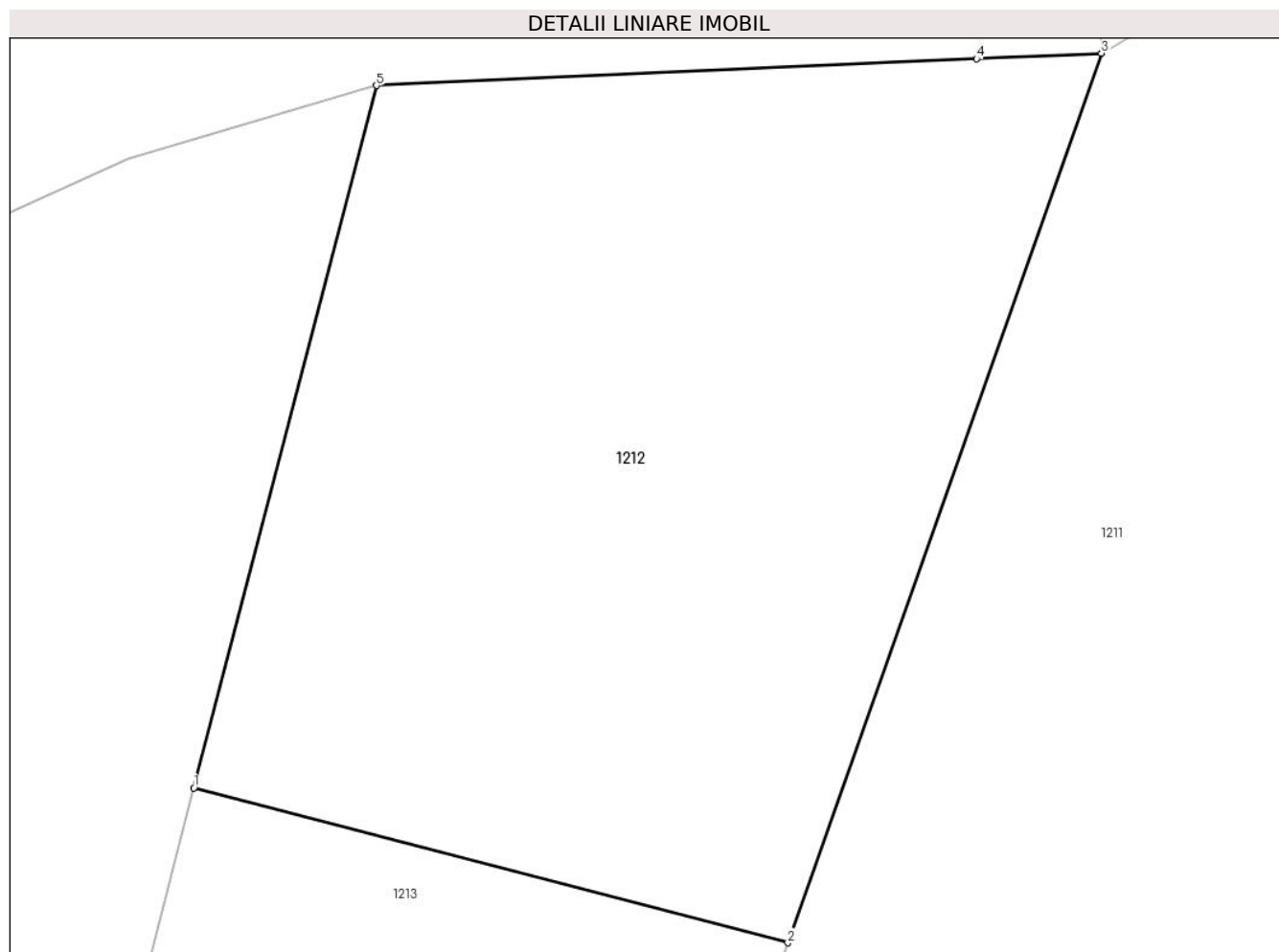
**C. Partea III. SARCINI .**

Inscrieri privind dezmembramintele dreptului de proprietate, drepturi reale de garanție și sarcini	Referințe
NU SUNT	

**Anexa Nr. 1 La Partea I****Teren**

Nr cadastral	Suprafața (mp)*	Observații / Referințe
	5.000	4553/172 parte(CF 1431 D. Candrenilor - CF 30860 P. Stampei)

\* Suprafața este determinată în planul de proiecție Stereo 70.

**Date referitoare la teren**

Crt	Categorie folosință	Intravilan	Suprafața (mp)	Tarla	Parcelă	Nr. topo	Observații / Referințe
1	padure	NU	5.000	-	-	-	

**Lungime Segmente**

1) Valorile lungimilor segmentelor sunt obținute din proiecție în plan.

Punct început	X / Y	Punct sfârșit	X / Y	Lungime segment (** (m)
1	506.952,853 639.381,902	2	507.010,022 639.367,002	59.079
2	507.010,022 639.367,002	3	507.040,208 639.452,575	90.741
3	507.040,208 639.452,575	4	507.028,186 639.452,038	12.034
4	507.028,186 639.452,038	5	506.970,44 639.449,458	57.804
5	506.970,44 639.449,458	1	506.952,853 639.381,902	69.808

**\*\* Lungimile segmentelor sunt determinate în planul de proiecție Stereo 70 și sunt rotunjite la 1 milimetru.**

**\*\*\* Distanța dintre puncte este formată din segmente cumulate ce sunt mai mici decât valoarea 1 milimetru.**



**DATE DESPRE IMOBILUL NR. 1213**

Oficiul de Cadastru și Publicitate Imobiliară SUCEAVA  
 Biroul de Cadastru și Publicitate Imobiliară Vatra Dornei

**A. Partea I. Descrierea imobilului**

TEREN Extravilan

Adresa: Jud. Suceava

Nr. Crt	Nr cadastral Nr. topografic	Suprafața* (mp)	Observații / Referințe
A1	30871	4.896	Sector cadastral:39 Teren neimprejmuit;

**B. Partea II. Proprietari și acte**

Inscrieri privitoare la dreptul de proprietate și alte drepturi reale		Referințe
<b>6177 / 23/05/2013</b>		
Hotarare Judecatoreasca nr. 413, din 14/03/2013 emis de Judecătoria Vatra Dornei;		
B1	Intabulare, drept de PROPRIETATEmod dobândire uzucapiune, dobandit prin Hotarare Judecatoreasca, cota actuala 1/2, cota initiala 1/2 1) GEMĂNAR IOAN	A1
B2	Intabulare, drept de PROPRIETATEmod dobândire uzucapiune, dobandit prin Hotarare Judecatoreasca, cota actuala 1/2, cota initiala 1/2 1) GEMĂNAR MINORICA	A1
<b>3476 / 03/03/2014</b>		
Hotarare Judecatoreasca nr. 413, din 14/03/2013 emis de JUDECATORIA VATRA DORNEI;		
B3	se notează respingerea cererii de notare a hotărârii judecătorești, întrucât este deja operată prin încheierea nr.6177 din 23.05.2013	A1

**C. Partea III. SARCINI .**

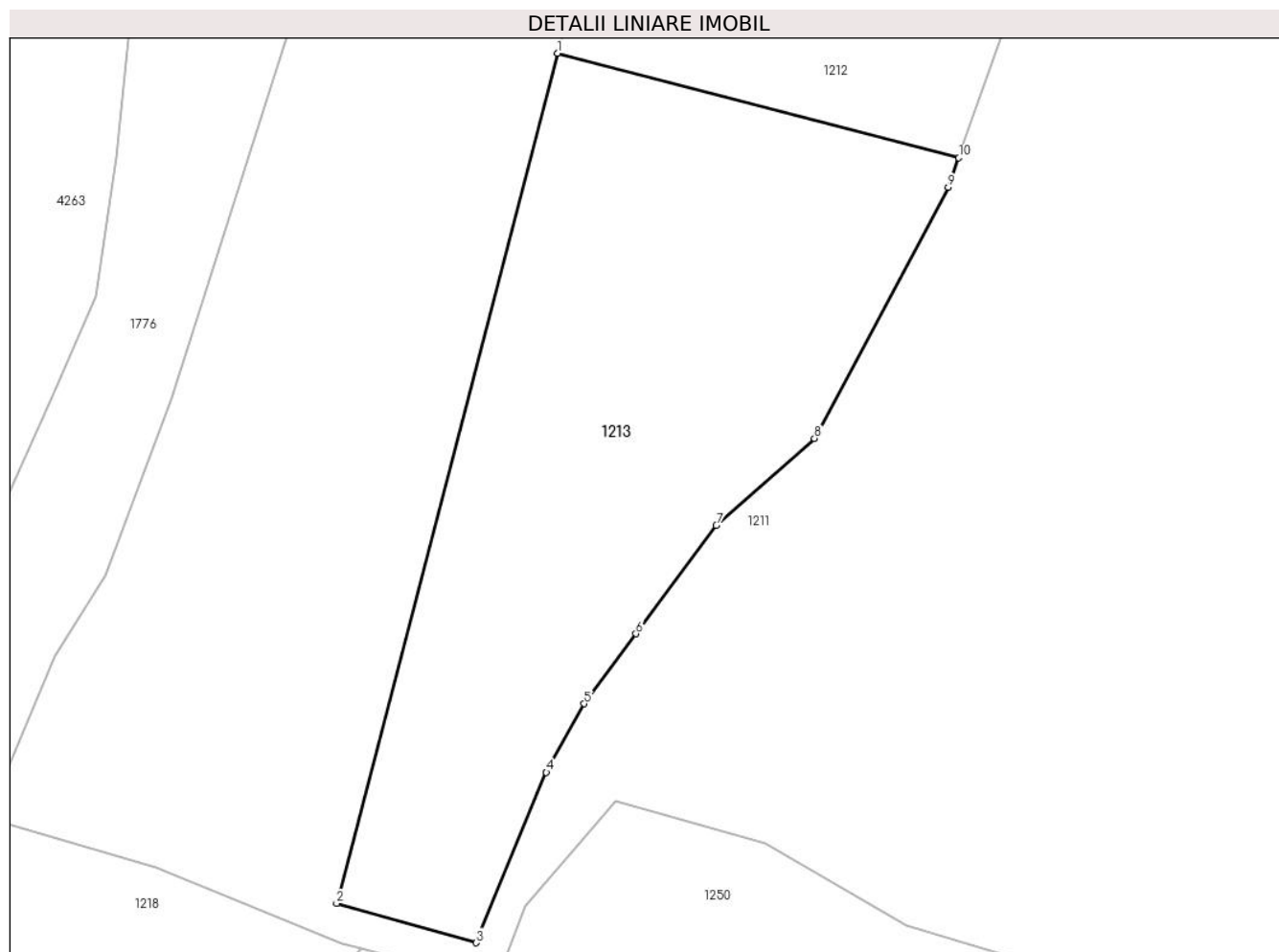
Inscrieri privind dezmembramintele dreptului de proprietate, drepturi reale de garanție și sarcini	Referințe
NU SUNT	

## Anexa Nr. 1 La Partea I

## Teren

Nr cadastral	Suprafața (mp)*	Observații / Referințe
30871	4.896	

\* Suprafața este determinată în planul de proiecție Stereo 70.



## Date referitoare la teren

Crt	Categorie folosință	Intravilan	Suprafața (mp)	Tarla	Parcelă	Nr. topo	Observații / Referințe
1	faneata	NU	4.896	-	-	-	Terenul este delimitat partial cu gard si partial cu tarusi

## Lungime Segmente

1) Valorile lungimilor segmentelor sunt obținute din proiecție în plan.

Punct început	X / Y	Punct sfârșit	X / Y	Lungime segment (** (m)
1	506.952,853 639.381,902	2	506.921,319 639.260,774	125.165
2	506.921,319 639.260,774	3	506.941,24 639.255,164	20.696
3	506.941,24 639.255,164	4	506.951,217 639.279,443	26.249
4	506.951,217 639.279,443	5	506.956,621 639.289,222	11.173
5	506.956,621 639.289,222	6	506.964,003 639.299,182	12.397



Punct început	X / Y	Punct sfârșit	X / Y	Lungime segment (** (m)
6	506.964,003 639.299,182	7	506.975,45 639.314,628	19.225
7	506.975,45 639.314,628	8	506.989,444 639.327,019	18.691
8	506.989,444 639.327,019	9	507.008,538 639.362,796	40.553
9	507.008,538 639.362,796	10	507.010,022 639.367,002	4.46
10	507.010,022 639.367,002	1	506.952,853 639.381,902	59.079

\*\* Lungimile segmentelor sunt determinate în planul de proiecție Stereo 70 și sunt rotunjite la 1 milimetru.

\*\*\* Distanța dintre puncte este formată din segmente cumulate ce sunt mai mici decât valoarea 1 milimetru.



**DATE DESPRE IMOBILUL NR. 1214**

Oficiul de Cadastru și Publicitate Imobiliară SUCEAVA  
Biroul de Cadastru și Publicitate Imobiliară Vatra Dornei

**A. Partea I. Descrierea imobilului**

TEREN Necunoscut

Adresa: Loc. Dornisoara, Jud. Suceava

Nr. Crt	Nr cadastral Nr. topografic	Suprafața* (mp)	Observații / Referințe
A1	33687	6.571	Sector cadastral:39 Teren neimprejmuit;

**B. Partea II. Proprietari și acte**

Inscrieri privitoare la dreptul de proprietate și alte drepturi reale		Referințe
<b>4426 / 10/03/2020</b>		
Act Notarial nr. 617, din 10/03/2020 emis de Vasilut Niculina;		
B1	Se infiinteaza cartea funciara 33687 a imobilului cu numarul cadastral 33687/Poiana Stampei, rezultat din dezmembrarea imobilului cu numarul cadastral 30566 inscris in cartea funciara 30566;	A1
Hotarare Judecatoreasca nr. 28, din 13/01/2011 emis de Judecaroria Vatra Dornei;		
B2	Intabulare, drept de PROPRIETATE, dobandit prin Hotarare Judecatoreasca, cota actuala 1/1, cota initiala 1/1 1) <b>SPĪNU VLĀDUȚ</b>	A1
<i>OBSERVATII: pozitie transcrisa din CF 30566/Poiana Stampei, inscrisa prin incheierea nr. 3251 din 04/04/2011;</i>		

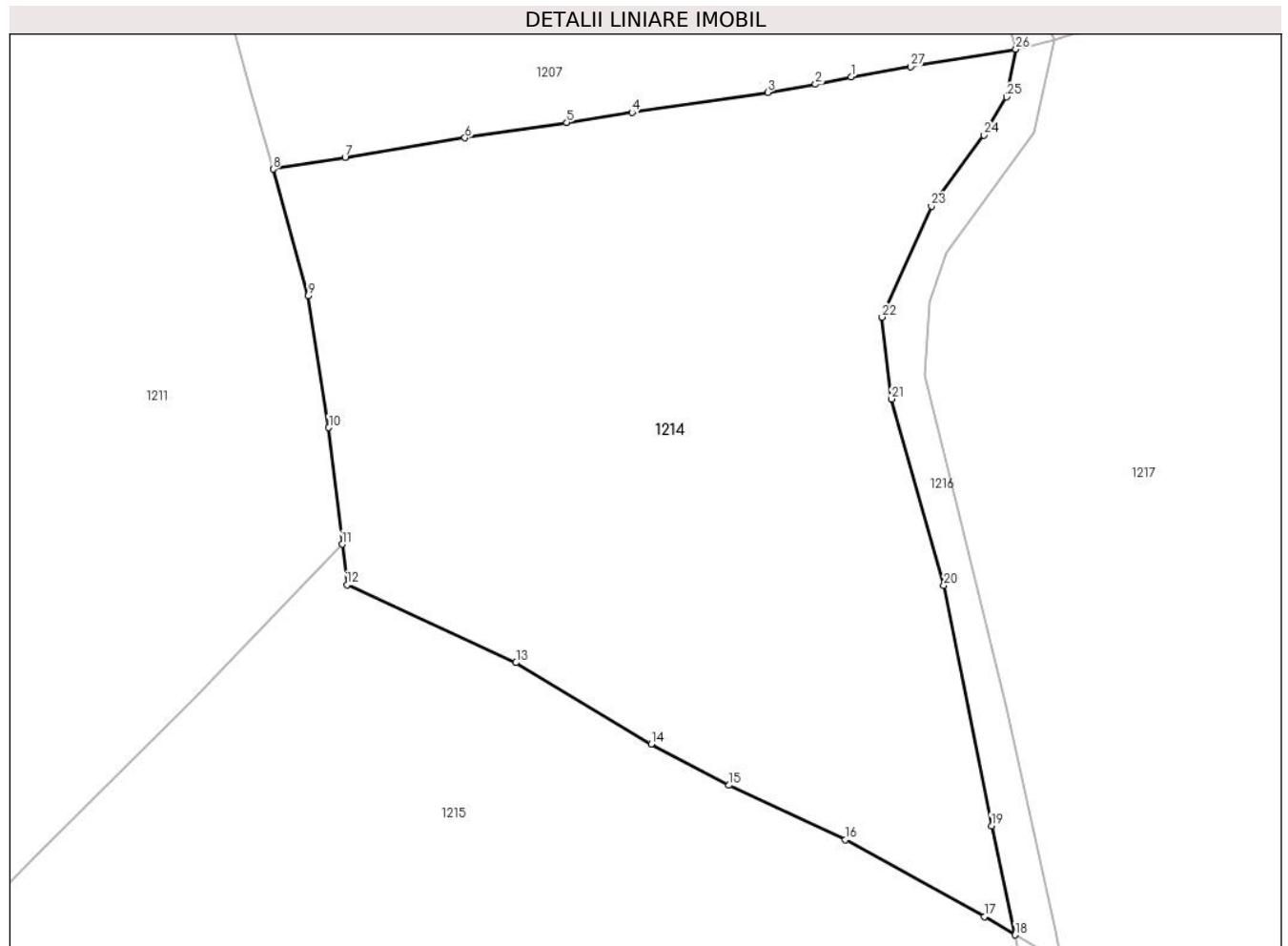
**C. Partea III. SARCINI .**

Inscrieri privind dezmembramintele dreptului de proprietate, drepturi reale de garanție și sarcini	Referințe
NU SUNT	

**Teren**

Nr cadastral	Suprafața (mp)*	Observații / Referințe
33687	6.571	

\* Suprafața este determinată în planul de proiecție Stereo 70.



**Date referitoare la teren**

Crt	Categorie folosință	Intravilan	Suprafața (mp)	Tarla	Parcelă	Nr. topo	Observații / Referințe
1	faneata	DA	970	-	-	-	Imobil imprejmuit partial cu gard din lemn
2	faneata	NU	5.601	-	-	-	

**Lungime Segmente**

1) Valorile lungimilor segmentelor sunt obținute din proiecție în plan.

Punct început	X / Y	Punct sfârșit	X / Y	Lungime segment (** (m)
1	507.262,37 639.419,969	2	507.257,764 639.418,994	4.708
3	507.251,531 639.417,958	4	507.233,915 639.415,334	17.81
5	507.225,44 639.414,045	6	507.212,195 639.412,055	13.394
7	507.196,641 639.409,533	8	507.187,308 639.407,994	9.459

Punct început	X / Y	Punct sfârșit	X / Y	Lungime segment (** (m)
2	507.257,764 639.418,994	3	507.251,531 639.417,958	6.319
4	507.233,915 639.415,334	5	507.225,44 639.414,045	8.572
6	507.212,195 639.412,055	7	507.196,641 639.409,533	15.757
8	507.187,308 639.407,994	9	507.191,849 639.391,525	17.084

Punct început	X / Y	Punct sfârșit	X / Y	Lungime segment (** (m)
9	507.191,849 639.391,525	10	507.194,522 639.374,463	17.27
11	507.196,278 639.359,32	12	507.196,887 639.354,072	5.283
13	507.218,849 639.343,957	14	507.236,423 639.333,406	20.498
15	507.246,513 639.328,046	16	507.261,598 639.320,977	16.659
17	507.279,687 639.311,011	18	507.283,671 639.308,634	4.639
19	507.280,633 639.322,787	20	507.274,424 639.353,965	31.79
21	507.267,627 639.378,181	22	507.266,413 639.388,779	10.667
23	507.272,829 639.403,207	24	507.279,667 639.412,374	11.436
25	507.282,589 639.417,364	26	507.283,784 639.423,551	6.301
27	507.270,123 639.421,274	1	507.262,37 639.419,969	7.862

Punct început	X / Y	Punct sfârșit	X / Y	Lungime segment (** (m)
10	507.194,522 639.374,463	11	507.196,278 639.359,32	15.244
12	507.196,887 639.354,072	13	507.218,849 639.343,957	24.179
14	507.236,423 639.333,406	15	507.246,513 639.328,046	11.425
16	507.261,598 639.320,977	17	507.279,687 639.311,011	20.653
18	507.283,671 639.308,634	19	507.280,633 639.322,787	14.475
20	507.274,424 639.353,965	21	507.267,627 639.378,181	25.152
22	507.266,413 639.388,779	23	507.272,829 639.403,207	15.79
24	507.279,667 639.412,374	25	507.282,589 639.417,364	5.783
26	507.283,784 639.423,551	27	507.270,123 639.421,274	13.849

\*\* Lungimile segmentelor sunt determinate în planul de proiecție Stereo 70 și sunt rotunjite la 1 milimetru.

\*\*\* Distanța dintre puncte este formată din segmente cumulate ce sunt mai mici decât valoarea 1 milimetru.



**DATE DESPRE IMOBILUL NR. 1215**

Oficiul de Cadastru și Publicitate Imobiliară SUCEAVA  
Biroul de Cadastru și Publicitate Imobiliară Vatra Dornei

**A. Partea I. Descrierea imobilului**

TEREN Necunoscut

Adresa: Loc. Dornisoara, Jud. Suceava

Nr. Crt	Nr cadastral Nr. topografic	Suprafața* (mp)	Observații / Referințe
A1		11.417	Sector cadastral:39 Teren neimprejmuit; 4542 parte(CF 1430 D. Candrenilor - CF 33630 P. Stampei)

**B. Partea II. Proprietari și acte**

Inscrieri privitoare la dreptul de proprietate și alte drepturi reale		Referințe
/		
Act Normativ nr. 7, din 13/03/1996 emis de PARLAMENTUL ROMANIEI;		
B1	Intabulare, drept de PROPRIETATE, dobandit prin Lege, cota actuala 1/1, cota initiala 1/1 1) <b>NEIDENTIFICAT NEIDENTIFICAT</b>	A1
Act Administrativ nr. 7539, din 30/09/2022 emis de PRIMARIA COMUNEI POIANA STAMPEI;		
B2	SE NOTEAZA POSESIA FAPTICA IN FAVOAREA LUI 1) <b>SPÎNU CRISTINEL MARIN</b>	A1

**C. Partea III. SARCINI .**

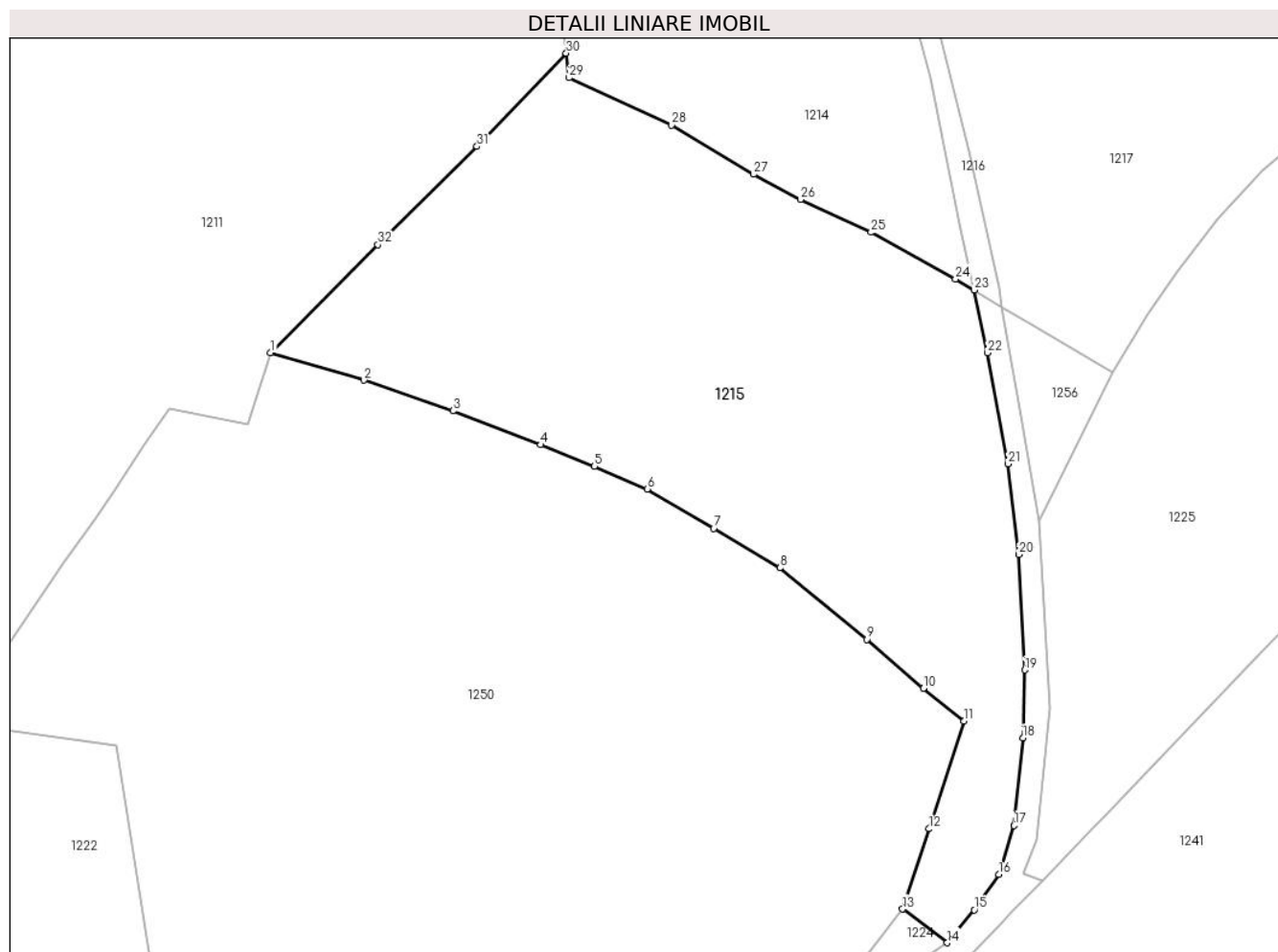
Inscrieri privind dezmembramintele dreptului de proprietate, drepturi reale de garanție și sarcini	Referințe
NU SUNT	

## Anexa Nr. 1 La Partea I

## Teren

Nr cadastral	Suprafața (mp)*	Observații / Referințe
	11.417	4542 parte(CF 1430 D. Candrenilor - CF 33630 P. Stampei)

\* Suprafața este determinată în planul de proiecție Stereo 70.



## Date referitoare la teren

Crt	Categorie folosință	Intravilan	Suprafața (mp)	Tarla	Parcelă	Nr. topo	Observații / Referințe
1	faneata	DA	933	-	-	-	
2	faneata	NU	10.484	-	-	-	

## Lungime Segmente

1) Valorile lungimilor segmentelor sunt obținute din proiecție în plan.

Punct început	X / Y	Punct sfârșit	X / Y	Lungime segment (** (m)
1	507.132,901 639.295,203	2	507.152,949 639.289,311	20.896
3	507.171,997 639.282,741	4	507.190,833 639.275,508	20.177
5	507.202,278 639.270,859	6	507.213,621 639.266,017	12.333
7	507.227,872 639.257,586	8	507.242,038 639.249,137	16.494

Punct început	X / Y	Punct sfârșit	X / Y	Lungime segment (** (m)
2	507.152,949 639.289,311	3	507.171,997 639.282,741	20.149
4	507.190,833 639.275,508	5	507.202,278 639.270,859	12.353
6	507.213,621 639.266,017	7	507.227,872 639.257,586	16.558
8	507.242,038 639.249,137	9	507.260,687 639.233,841	24.12



Punct început	X / Y	Punct sfârșit	X / Y	Lungime segment (** (m)
9	507.260,687 639.233,841	10	507.272,803 639.223,371	16.013
11	507.281,5 639.216,331	12	507.274,06 639.193,257	24.244
13	507.268,373 639.176,072	14	507.277,907 639.168,865	11.951
15	507.283,722 639.175,917	16	507.288,931 639.183,489	9.191
17	507.292,229 639.193,961	18	507.294,114 639.212,699	18.833
19	507.294,549 639.227,273	20	507.293,21 639.251,987	24.75
21	507.290,935 639.271,396	22	507.286,556 639.295,196	24.199
23	507.283,671 639.308,634	24	507.279,687 639.311,011	4.639
25	507.261,598 639.320,977	26	507.246,513 639.328,046	16.659
27	507.236,423 639.333,406	28	507.218,849 639.343,957	20.498
29	507.196,887 639.354,072	30	507.196,278 639.359,32	5.283
31	507.177,147 639.339,37	32	507.155,934 639.318,325	29.881

Punct început	X / Y	Punct sfârșit	X / Y	Lungime segment (** (m)
10	507.272,803 639.223,371	11	507.281,5 639.216,331	11.189
12	507.274,06 639.193,257	13	507.268,373 639.176,072	18.102
14	507.277,907 639.168,865	15	507.283,722 639.175,917	9.14
16	507.288,931 639.183,489	17	507.292,229 639.193,961	10.979
18	507.294,114 639.212,699	19	507.294,549 639.227,273	14.58
20	507.293,21 639.251,987	21	507.290,935 639.271,396	19.542
22	507.286,556 639.295,196	23	507.283,671 639.308,634	13.744
24	507.279,687 639.311,011	25	507.261,598 639.320,977	20.653
26	507.246,513 639.328,046	27	507.236,423 639.333,406	11.425
28	507.218,849 639.343,957	29	507.196,887 639.354,072	24.179
30	507.196,278 639.359,32	31	507.177,147 639.339,37	27.641
32	507.155,934 639.318,325	1	507.132,901 639.295,203	32.637

\*\* Lungimile segmentelor sunt determinate în planul de proiecție Stereo 70 și sunt rotunjite la 1 milimetru.

\*\*\* Distanța dintre puncte este formată din segmente cumulate ce sunt mai mici decât valoarea 1 milimetru.



**DATE DESPRE IMOBILUL NR. 1216**

Oficiul de Cadastru și Publicitate Imobiliară SUCEAVA  
Biroul de Cadastru și Publicitate Imobiliară Vatra Dornei

**A. Partea I. Descrierea imobilului**

TEREN Intravilan

Adresa: Loc. Dornisoara, Jud. Suceava

Nr. Crt	Nr cadastral Nr. topografic	Suprafața* (mp)	Observații / Referințe
A1	33688	603	Sector cadastral:39 Teren neimprejmuit;

**B. Partea II. Proprietari și acte**

Inscrieri privitoare la dreptul de proprietate și alte drepturi reale		Referințe
<b>4426 / 10/03/2020</b>		
Act Notarial nr. 617, din 10/03/2020 emis de Vasilut Niculina;		
B1	Se infiinteaza cartea funciara 33688 a imobilului cu numarul cadastral 33688/Poiana Stampei, rezultat din dezmembrarea imobilului cu numarul cadastral 30566 inscris in cartea funciara 30566;	A1
Hotarare Judecatoreasca nr. 28, din 13/01/2011 emis de Judecaroria Vatra Dornei;		
B2	Intabulare, drept de PROPRIETATE, dobandit prin Hotarare Judecatoreasca, cota actuala 1/1, cota initiala 1/1 1) <b>SPĪNU VLĀDUȚ</b>	A1
<i>OBSERVATII: pozitie transcrisa din CF 30566/Poiana Stampei, inscrisa prin incheierea nr. 3251 din 04/04/2011;</i>		

**C. Partea III. SARCINI**

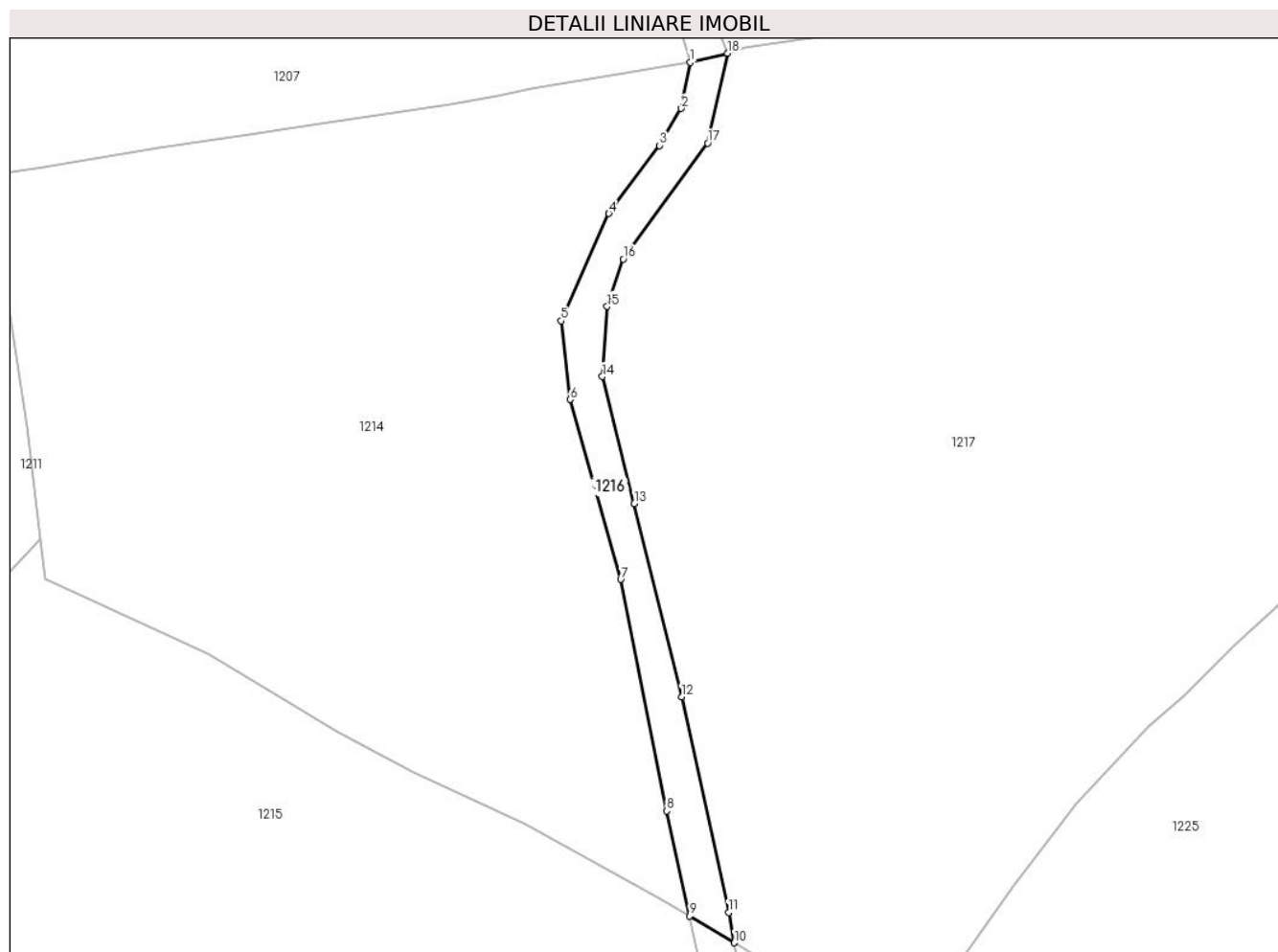
Inscrieri privind dezmembramintele dreptului de proprietate, drepturi reale de garanție și sarcini		Referințe
<b>5917 / 10/04/2020</b>		
Act Notarial nr. 727, din 09/04/2020 emis de Vasilut Niculina;		
C1	Intabulare, drept de SERVITUTE-DE TRECERE cu piciorul și cu vehicule, peste imobilul de sub A1, în favoarea imobilului identic cu numărul cadastral 32858, înscris în CF 32858	A1

## Anexa Nr. 1 La Partea I

## Teren

Nr cadastral	Suprafața (mp)*	Observații / Referințe
33688	603	

\* Suprafața este determinată în planul de proiecție Stereo 70.



## Date referitoare la teren

Crt	Categorie folosință	Intravilan	Suprafața (mp)	Tarla	Parcelă	Nr. topo	Observații / Referințe
1	drum	DA	603	-	-	-	Imobil împrejmuit parțial cu gard din lemn

## Lungime Segmente

1) Valorile lungimilor segmentelor sunt obținute din proiecție în plan.

Punct început	X / Y	Punct sfârșit	X / Y	Lungime segment (** (m)
1	507.283,784 639.423,551	2	507.282,589 639.417,364	6.301
2	507.282,589 639.417,364	3	507.279,667 639.412,374	5.783
3	507.279,667 639.412,374	4	507.272,829 639.403,207	11.436
4	507.272,829 639.403,207	5	507.266,413 639.388,779	15.79
5	507.266,413 639.388,779	6	507.267,627 639.378,181	10.667

Punct început	X / Y	Punct sfârșit	X / Y	Lungime segment (** (m)
6	507.267,627 639.378,181	7	507.274,424 639.353,965	25.152
7	507.274,424 639.353,965	8	507.280,633 639.322,787	31.79
8	507.280,633 639.322,787	9	507.283,671 639.308,634	14.475
9	507.283,671 639.308,634	10	507.289,686 639.305,046	7.004
10	507.289,686 639.305,046	11	507.288,968 639.309,13	4.147
11	507.288,968 639.309,13	12	507.282,619 639.338,172	29.728
12	507.282,619 639.338,172	13	507.276,244 639.364,169	26.767
13	507.276,244 639.364,169	14	507.271,932 639.381,263	17.629
14	507.271,932 639.381,263	15	507.272,598 639.390,708	9.468
15	507.272,598 639.390,708	16	507.274,767 639.397,096	6.746
16	507.274,767 639.397,096	17	507.286,122 639.412,707	19.304
17	507.286,122 639.412,707	18	507.288,793 639.424,798	12.383
18	507.288,793 639.424,798	1	507.283,784 639.423,551	5.162

\*\* Lungimile segmentelor sunt determinate în planul de proiecție Stereo 70 și sunt rotunjite la 1 milimetru.

\*\*\* Distanța dintre puncte este formată din segmente cumulate ce sunt mai mici decât valoarea 1 milimetru.



**DATE DESPRE IMOBILUL NR. 1217**

Oficiul de Cadastru și Publicitate Imobiliară SUCEAVA  
Biroul de Cadastru și Publicitate Imobiliară Vatra Dornei

**A. Partea I. Descrierea imobilului**

TEREN Necunoscut

Adresa: Loc. Dornisoara, Jud. Suceava

Nr. Crt	Nr cadastral Nr. topografic	Suprafața* (mp)	Observații / Referințe
A1	33689	Din acte: 16.391 Masurata: 16.482	Sector cadastral:39 Teren imprejmuit;

**B. Partea II. Proprietari și acte**

Inscrieri privitoare la dreptul de proprietate și alte drepturi reale	Referințe
<b>4426 / 10/03/2020</b>	
Act Notarial nr. 617, din 10/03/2020 emis de Vasilut Niculina;	
B1	Se infiinteaza cartea funciara 33689 a imobilului cu numarul cadastral 33689/Poiana Stampei, rezultat din dezmembrarea imobilului cu numarul cadastral 30566 inscris in cartea funciara 30566;
Hotarare Judecatoreasca nr. 28, din 13/01/2011 emis de Judecatoria Vatra Dornei;	
B2	Intabulare, drept de PROPRIETATE, dobandit prin Hotarare Judecatoreasca, cota actuala 1/1, cota initiala 1/1
1) <b>SPĪNU VLĂDUȚ</b>	
OBSERVATII: pozitie transcrisa din CF 30566/Poiana Stampei, inscrisa prin incheierea nr. 3251 din 04/04/2011;	

**C. Partea III. SARCINI .**

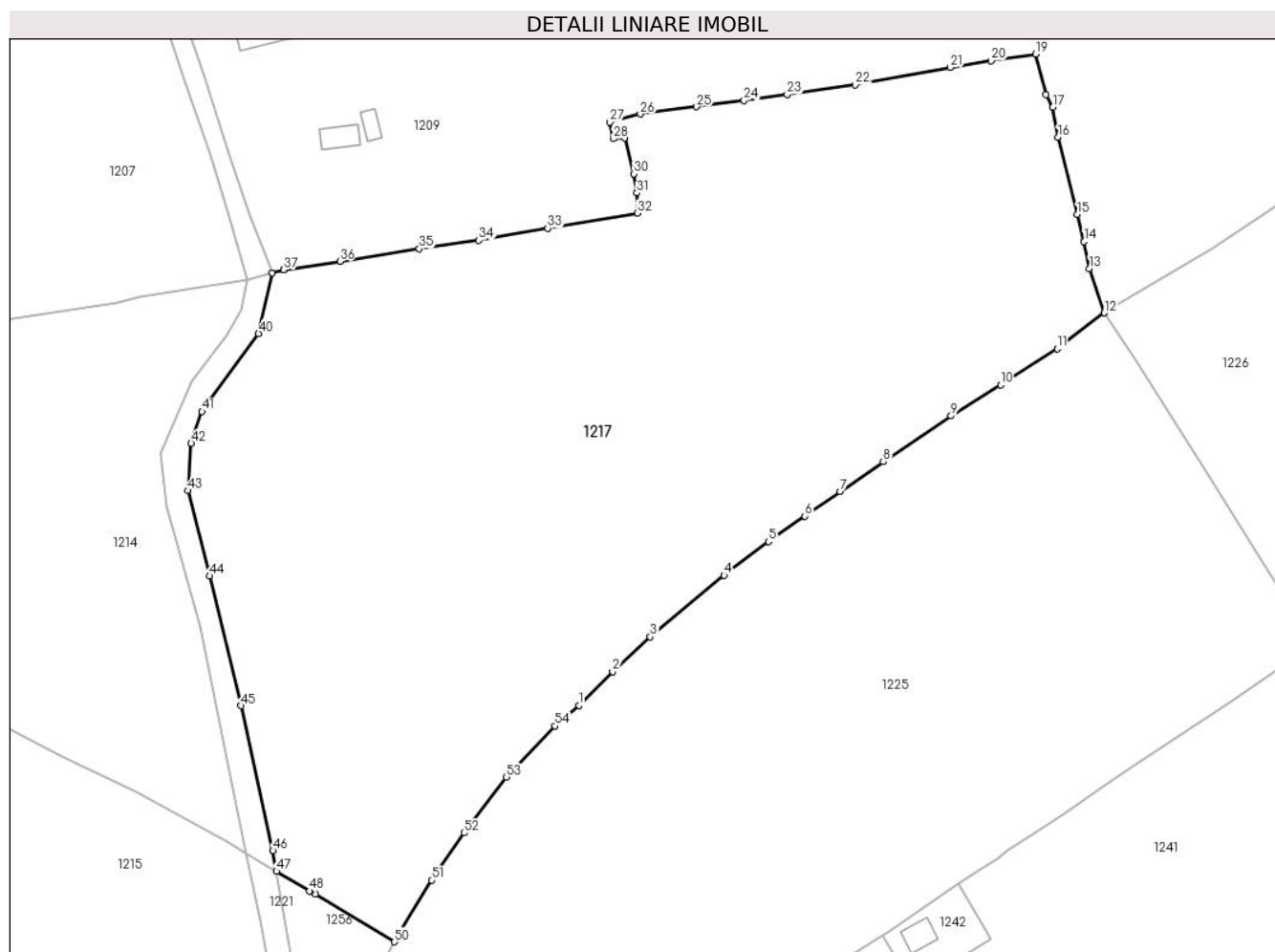
Inscrieri privind dezmembramintele dreptului de proprietate, drepturi reale de garanție și sarcini	Referințe
NU SUNT	

## Anexa Nr. 1 La Partea I

## Teren

Nr cadastral	Suprafața (mp)*	Observații / Referințe
33689	Din acte: 16.391 Masurata: 16.482	

\* Suprafața este determinată în planul de proiecție Stereo 70.



## Date referitoare la teren

Crt	Categorie folosință	Intravilan	Suprafața (mp)	Tarla	Parcelă	Nr. topo	Observații / Referințe
1	faneata	DA	580	-	-	-	Imobil împrejmuit partial cu gard din lemn
2	faneata	NU	15.902	-	-	-	

## Lungime Segmente

1) Valorile lungimilor segmentelor sunt obținute din proiecție în plan.

Punct început	X / Y	Punct sfârșit	X / Y	Lungime segment	Punct început	X / Y	Punct sfârșit	X / Y	Lungime segment	Punct început	X / Y	Punct sfârșit	X / Y	Lungime segment
1	507.350,304 639.338,251	2	507.357,085 639.345,024	9.584	2	507.357,085 639.345,024	3	507.364,61 639.351,973	10.243	3	507.364,61 639.351,973	4	507.379,439 639.364,313	19.292
4	507.379,439 639.364,313	5	507.388,343 639.371,049	11.165	5	507.388,343 639.371,049	6	507.395,614 639.376,16	8.888	6	507.395,614 639.376,16	7	507.402,65 639.381,105	8.6
7	507.402,65 639.381,105	8	507.411,335 639.387,038	10.518	8	507.411,335 639.387,038	9	507.424,912 639.396,215	16.388	9	507.424,912 639.396,215	10	507.434,858 639.402,415	11.72
10	507.434,858 639.402,415	11	507.446,194 639.409,692	13.471	11	507.446,194 639.409,692	12	507.455,669 639.416,854	11.877	12	507.455,669 639.416,854	13	507.452,694 639.425,716	9.348



Punct început	X / Y	Punct sfârșit	X / Y	Lungime segment	Punct început	X / Y	Punct sfârșit	X / Y	Lungime segment	Punct început	X / Y	Punct sfârșit	X / Y	Lungime segment
13	507.452,694 639.425,716	14	507.451,598 639.431,134	5.528	14	507.451,598 639.431,134	15	507.450,268 639.436,558	5.585	15	507.450,268 639.436,558	16	507.446,395 639.452,012	15.932
16	507.446,395 639.452,012	17	507.445,327 639.458,04	6.122	17	507.445,327 639.458,04	18	507.444,009 639.460,597	2.877	18	507.444,009 639.460,597	19	507.441,93 639.468,678	8.344
19	507.441,93 639.468,678	20	507.433,001 639.467,348	9.028	20	507.433,001 639.467,348	21	507.424,81 639.466,014	8.299	21	507.424,81 639.466,014	22	507.405,741 639.462,529	19.385
22	507.405,741 639.462,529	23	507.392,082 639.460,561	13.8	23	507.392,082 639.460,561	24	507.383,427 639.459,373	8.736	24	507.383,427 639.459,373	25	507.373,932 639.458,128	9.576
25	507.373,932 639.458,128	26	507.362,598 639.456,663	11.428	26	507.362,598 639.456,663	27	507.356,562 639.455,066	6.244	27	507.356,562 639.455,066	28	507.357,243 639.451,736	3.399
28	507.357,243 639.451,736	29	507.359,528 639.451,929	2.293	29	507.359,528 639.451,929	30	507.361,349 639.444,693	7.462	30	507.361,349 639.444,693	31	507.361,961 639.440,853	3.888
31	507.361,961 639.440,853	32	507.362,003 639.436,811	4.042	32	507.362,003 639.436,811	33	507.344,067 639.433,804	18.186	33	507.344,067 639.433,804	34	507.330,258 639.431,355	14.024
34	507.330,258 639.431,355	35	507.318,309 639.429,674	12.067	35	507.318,309 639.429,674	36	507.302,416 639.427,191	16.086	36	507.302,416 639.427,191	37	507.291,169 639.425,475	11.377
37	507.291,169 639.425,475	38	507.291,168 639.425,474	0.001	38	507.291,168 639.425,474	39	507.288,793 639.424,798	2.469	39	507.288,793 639.424,798	40	507.286,122 639.412,707	12.383
40	507.286,122 639.412,707	41	507.274,767 639.397,096	19.304	41	507.274,767 639.397,096	42	507.272,598 639.390,708	6.746	42	507.272,598 639.390,708	43	507.271,932 639.381,263	9.468
43	507.271,932 639.381,263	44	507.276,244 639.364,169	17.629	44	507.276,244 639.364,169	45	507.282,619 639.338,172	26.767	45	507.282,619 639.338,172	46	507.288,968 639.309,13	29.728
46	507.288,968 639.309,13	47	507.289,686 639.305,046	4.147	47	507.289,686 639.305,046	48	507.296,32 639.301,089	7.724	48	507.296,32 639.301,089	49	507.297,478 639.300,398	1.348
49	507.297,478 639.300,398	50	507.313,37 639.290,899	18.514	50	507.313,37 639.290,899	51	507.320,767 639.303,276	14.419	51	507.320,767 639.303,276	52	507.327,307 639.312,709	11.478
52	507.327,307 639.312,709	53	507.335,801 639.323,876	14.03	53	507.335,801 639.323,876	54	507.345,522 639.334,128	14.128	54	507.345,522 639.334,128	1	507.350,304 639.338,251	6.314

\*\* Lungimile segmentelor sunt determinate în planul de proiecție Stereo 70 și sunt rotunjite la 1 milimetru.

\*\*\* Distanța dintre puncte este formată din segmente cumulate ce sunt mai mici decât valoarea 1 milimetru.



**DATE DESPRE IMOBILUL NR. 1218**

Oficiul de Cadastru și Publicitate Imobiliară SUCEAVA  
 Biroul de Cadastru și Publicitate Imobiliară Vatra Dornei

**A. Partea I. Descrierea imobilului**

TEREN Extravilan

Adresa: Jud. Suceava

Nr. Crt	Nr cadastral Nr. topografic	Suprafața* (mp)	Observații / Referințe
A1		6.697	Sector cadastral:39 Teren neimprejmuit; 4553/173 parte( CF 2306 D. Candrenilor)

**B. Partea II. Proprietari și acte**

Inscrieri privitoare la dreptul de proprietate și alte drepturi reale		Referințe
/		
Act Normativ nr. 7, din 13/03/1996 emis de PARLAMENTUL ROMANIEI;		
B1	Intabulare, drept de PROPRIETATE, dobandit prin Lege, cota actuala 1/1, cota initiala 1/1 1) <b>NEIDENTIFICAT NEIDENTIFICAT</b>	A1
Act Administrativ nr. 8679, din 04/11/2022 emis de PRIMARIA COMUNEI POIANA STAMPEI;		
B2	SE NOTEAZA POSESIA FAPTICA IN FAVOAREA LUI 1) <b>CANDREA SABINA</b>	A1

**C. Partea III. SARCINI .**

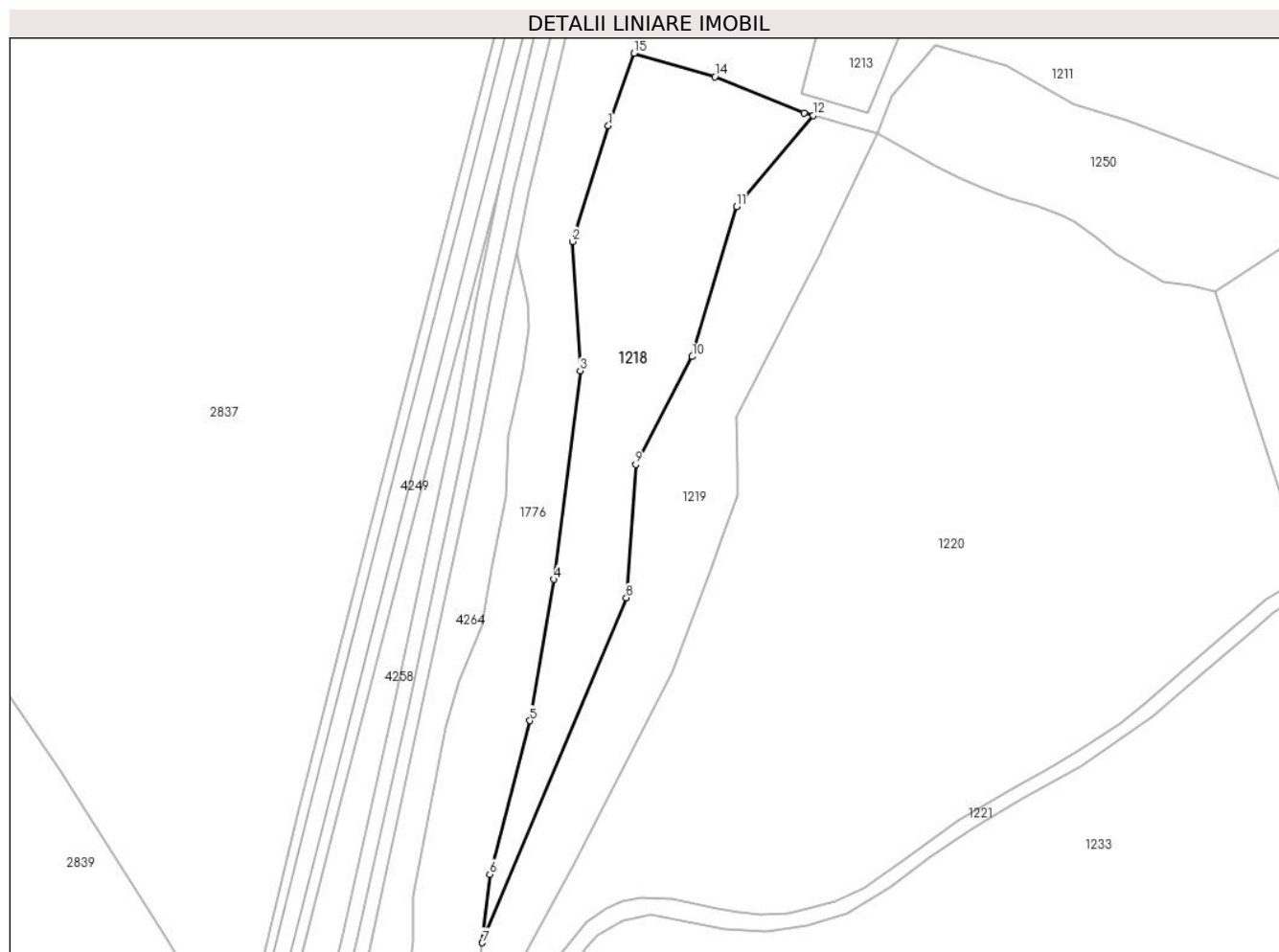
Inscrieri privind dezmembramintele dreptului de proprietate, drepturi reale de garanție și sarcini	Referințe
NU SUNT	

## Anexa Nr. 1 La Partea I

## Teren

Nr cadastral	Suprafața (mp)*	Observații / Referințe
	6.697	4553/173 parte( CF 2306 D. Candrenilor)

\* Suprafața este determinată în planul de proiecție Stereo 70.



## Date referitoare la teren

Crt	Categorie folosință	Intravilan	Suprafața (mp)	Tarla	Parcelă	Nr. topo	Observații / Referințe
1	pașune	NU	6.697	-	-	-	

## Lungime Segmente

1) Valorile lungimilor segmentelor sunt obținute din proiecție în plan.

Punct început	X / Y	Punct sfârșit	X / Y	Lungime segment (** (m)
1	506.863,847 639.251,33	2	506.853,241 639.216,943	35.985
2	506.853,241 639.216,943	3	506.855,5 639.178,535	38.474
3	506.855,5 639.178,535	4	506.847,612 639.116,429	62.605
4	506.847,612 639.116,429	5	506.840,554 639.074,45	42.568
5	506.840,554 639.074,45	6	506.828,579 639.028,779	47.215

Punct început	X / Y	Punct sfârșit	X / Y	Lungime segment (** (m)
6	506.828,579 639.028,779	7	506.826,372 639.008,408	20.49
7	506.826,372 639.008,408	8	506.869,207 639.111,015	111.189
8	506.869,207 639.111,015	9	506.871,971 639.150,603	39.684
9	506.871,971 639.150,603	10	506.888,807 639.182,721	36.263
10	506.888,807 639.182,721	11	506.901,958 639.227,36	46.536
11	506.901,958 639.227,36	12	506.924,743 639.254,402	35.361
12	506.924,743 639.254,402	13	506.922,06 639.255,122	2.778
13	506.922,06 639.255,122	14	506.895,542 639.265,897	28.624
14	506.895,542 639.265,897	15	506.871,506 639.272,917	25.04
15	506.871,506 639.272,917	1	506.863,847 639.251,33	22.905

\*\* Lungimile segmentelor sunt determinate în planul de proiecție Stereo 70 și sunt rotunjite la 1 milimetru.

\*\*\* Distanța dintre puncte este formată din segmente cumulate ce sunt mai mici decât valoarea 1 milimetru.



**DATE DESPRE IMOBILUL NR. 1219**

Oficiul de Cadastru și Publicitate Imobiliară SUCEAVA  
Biroul de Cadastru și Publicitate Imobiliară Vatra Dornei

**A. Partea I. Descrierea imobilului**

TEREN Necunoscut

Nr. CF vechi:UP II, ua 36

Adresa: Loc. Dornisoara, Jud. Suceava

Nr. Crt	Nr cadastral Nr. topografic	Suprafața* (mp)	Observații / Referințe
A1		6.000	Sector cadastral:39 Teren neimprejmuit;

**B. Partea II. Proprietari și acte**

Inscrieri privitoare la dreptul de proprietate și alte drepturi reale		Referințe
/		
Act Administrativ nr. 180, din 30/08/1996 emis de CJPSDPAT SUCEAVA;		
B1	Intabulare, drept de PROPRIETATE, dobandit prin Reconstituire, cota actuala 1/1, cota initiala 1/1 1) CHIPERI GHE.IOAN	A1

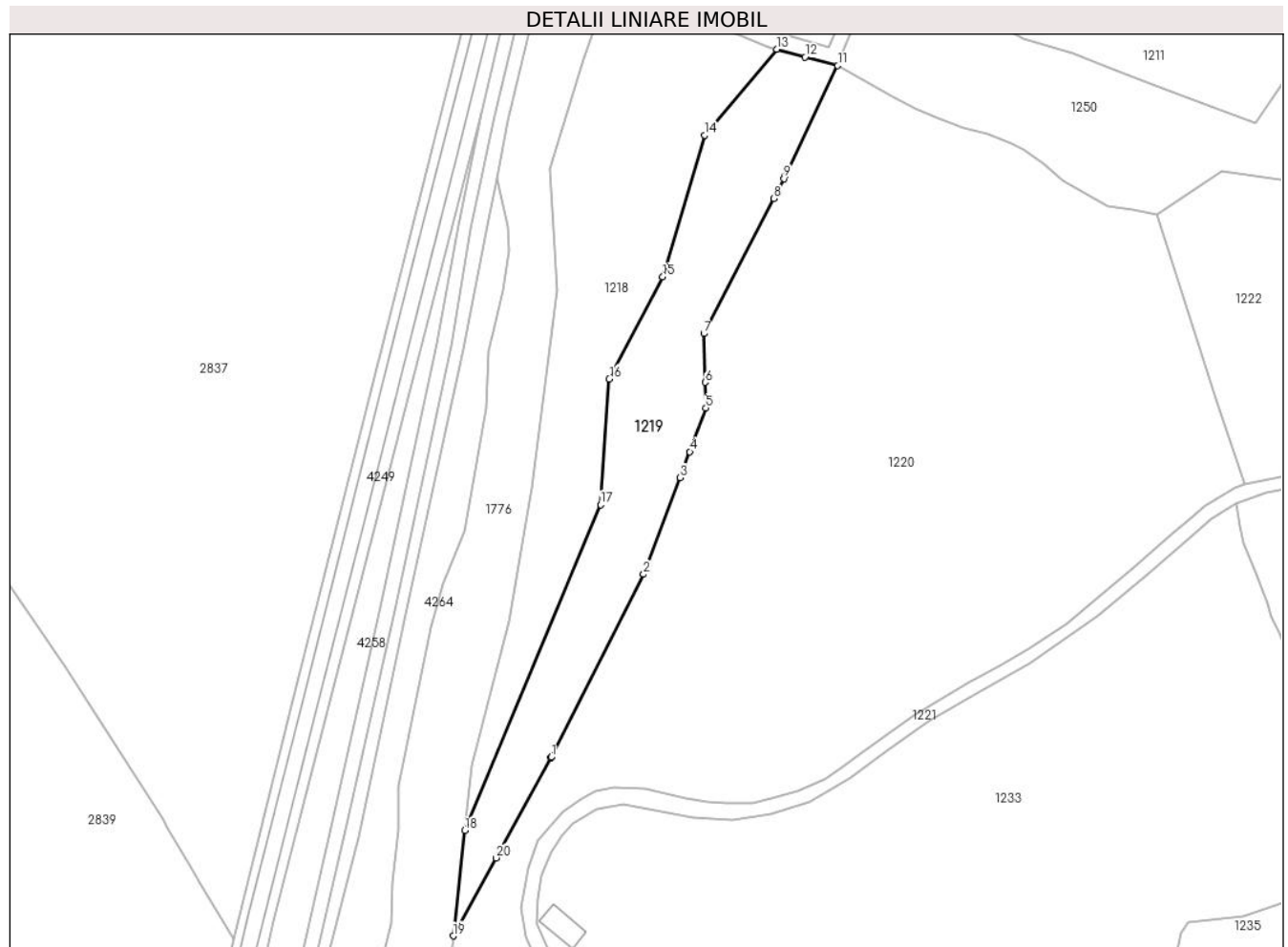
**C. Partea III. SARCINI .**

Inscrieri privind dezmembramintele dreptului de proprietate, drepturi reale de garanție și sarcini	Referințe
NU SUNT	

**Teren**

Nr cadastral	Suprafața (mp)*	Observații / Referințe
	6.000	

\* Suprafața este determinată în planul de proiecție Stereo 70.



**Date referitoare la teren**

Crt	Categorie folosință	Intravilan	Suprafața (mp)	Tarla	Parcelă	Nr. topo	Observații / Referințe
1	padure	NU	5.923	-	-	-	
2	padure	DA	42	-	-	-	
3	padure	DA	35	-	-	-	

**Lungime Segmente**

1) Valorile lungimilor segmentelor sunt obținute din proiecție în plan.

Punct început	X / Y	Punct sfârșit	X / Y	Lungime segment (** (m)
1	506.853,644 639.031,472	2	506.882,803 639.089,098	64.583
3	506.894,335 639.119,543	4	506.897,34 639.127,674	8.669
5	506.902,415 639.141,403	6	506.902,199 639.149,499	8.099
7	506.901,789 639.164,891	8	506.923,747 639.207,391	47.837

Punct început	X / Y	Punct sfârșit	X / Y	Lungime segment (** (m)
2	506.882,803 639.089,098	3	506.894,335 639.119,543	32.556
4	506.897,34 639.127,674	5	506.902,415 639.141,403	14.637
6	506.902,199 639.149,499	7	506.901,789 639.164,891	15.397
8	506.923,747 639.207,391	9	506.926,976 639.213,642	7.036



Punct început	X / Y	Punct sfârșit	X / Y	Lungime segment (** (m)
9	506.926,976 639.213,642	10	506.927,425 639.214,512	0.979
11	506.943,976 639.249,236	12	506.933,638 639.251,982	10.696
13	506.924,743 639.254,402	14	506.901,958 639.227,36	35.361
15	506.888,807 639.182,721	16	506.871,971 639.150,603	36.263
17	506.869,207 639.111,015	18	506.826,372 639.008,408	111.189
19	506.822,776 638.975,223	20	506.836,241 638.999,76	27.989
21	506.853,6 639.031,392	1	506.853,644 639.031,472	0.091

Punct început	X / Y	Punct sfârșit	X / Y	Lungime segment (** (m)
10	506.927,425 639.214,512	11	506.943,976 639.249,236	38.467
12	506.933,638 639.251,982	13	506.924,743 639.254,402	9.218
14	506.901,958 639.227,36	15	506.888,807 639.182,721	46.536
16	506.871,971 639.150,603	17	506.869,207 639.111,015	39.684
18	506.826,372 639.008,408	19	506.822,776 638.975,223	33.379
20	506.836,241 638.999,76	21	506.853,6 639.031,392	36.082

\*\* Lungimile segmentelor sunt determinate în planul de proiecție Stereo 70 și sunt rotunjite la 1 milimetru.

\*\*\* Distanța dintre puncte este formată din segmente cumulate ce sunt mai mici decât valoarea 1 milimetru.



**DATE DESPRE IMOBILUL NR. 1220**

Oficiul de Cadastru și Publicitate Imobiliară SUCEAVA  
 Biroul de Cadastru și Publicitate Imobiliară Vatra Dornei

**A. Partea I. Descrierea imobilului**

TEREN Necunoscut

Adresa: Loc. Dornisoara, Jud. Suceava

Nr. Crt	Nr cadastral Nr. topografic	Suprafața* (mp)	Observații / Referințe
A1		30.839	Sector cadastral:39 Teren neimprejmuit; 4553/173 parte, 4553/174 parte( CF 2306 D. Candrenilor)

**B. Partea II. Proprietari și acte**

Inscrieri privitoare la dreptul de proprietate și alte drepturi reale		Referințe
/		
Act Normativ nr. 7, din 13/03/1996 emis de PARLAMENTUL ROMANIEI;		
B1	Intabulare, drept de PROPRIETATE, dobandit prin Lege, cota actuala 1/1, cota initiala 1/1 1) <b>NEIDENTIFICAT NEIDENTIFICAT</b>	A1
Act Administrativ nr. 8670, din 04/11/2022 emis de PRIMARIA COMUNEI POIANA STAMPEI;		
B2	SE NOTEAZA POSESIA FAPTICA IN FAVOAREA LUI 1) <b>CANDREA SABINA</b>	A1

**C. Partea III. SARCINI .**

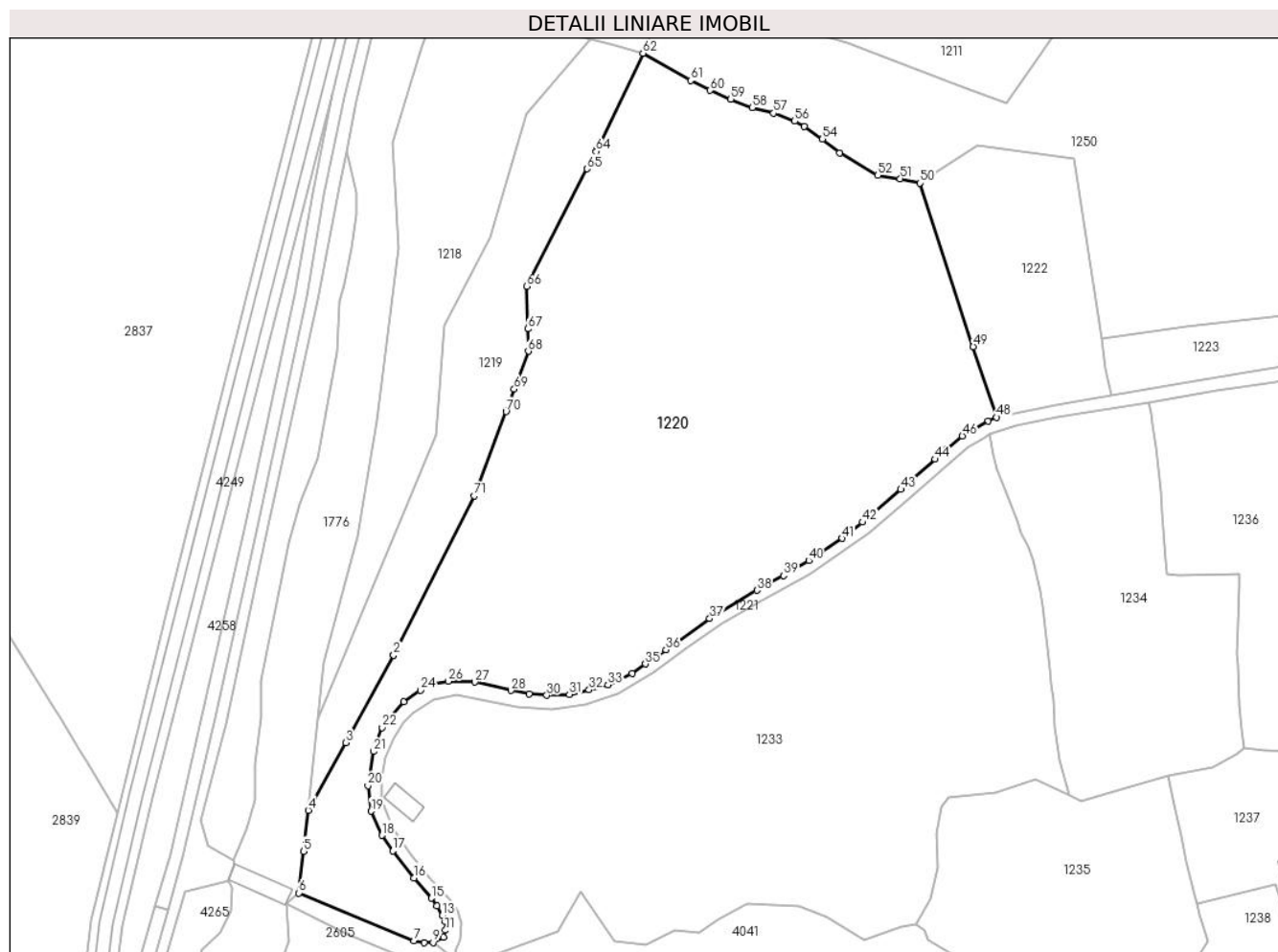
Inscrieri privind dezmembramintele dreptului de proprietate, drepturi reale de garanție și sarcini	Referințe
NU SUNT	

## Anexa Nr. 1 La Partea I

## Teren

Nr cadastral	Suprafața (mp)*	Observații / Referințe
	30.839	4553/173 parte, 4553/174 parte( CF 2306 D. Candrenilor)

\* Suprafața este determinată în planul de proiecție Stereo 70.



## Date referitoare la teren

Crt	Categorie folosință	Intravilan	Suprafața (mp)	Tarla	Parcelă	Nr. topo	Observații / Referințe
1	faneata	DA	26.992	-	-	-	
2	pasune	NU	3.149	-	-	-	
3	faneata	NU	402	-	-	-	
4	faneata	NU	222	-	-	-	
5	faneata	NU	74	-	-	-	

## Lungime Segmente

1) Valorile lungimilor segmentelor sunt obținute din proiecție în plan.

Punct început	X / Y	Punct sfârșit	X / Y	Lungime segment	Punct început	X / Y	Punct sfârșit	X / Y	Lungime segment	Punct început	X / Y	Punct sfârșit	X / Y	Lungime segment
1	506.853,644 639.031,472	2	506.853,6 639.031,392	0.091	2	506.853,6 639.031,392	3	506.836,241 638.999,76	36.082	3	506.836,241 638.999,76	4	506.822,776 638.975,223	27.989
4	506.822,776 638.975,223	5	506.821,048 638.960,39	14.933	5	506.821,048 638.960,39	6	506.819,291 638.945,299	15.193	6	506.819,291 638.945,299	7	506.861,05 638.927,992	45.203
7	506.861,05 638.927,992	8	506.864,746 638.927,282	3.764	8	506.864,746 638.927,282	9	506.867,941 638.927,407	3.197	9	506.867,941 638.927,407	10	506.871,68 638.929,363	4.22

Punct început	X / Y	Punct sfârșit	X / Y	Lungime segment	Punct început	X / Y	Punct sfârșit	X / Y	Lungime segment	Punct început	X / Y	Punct sfârșit	X / Y	Lungime segment
10	506.871,68 638.929,363	11	506.872,397 638.931,82	2.559	11	506.872,397 638.931,82	12	506.872,326 638.934,913	3.094	12	506.872,326 638.934,913	13	506.871,316 638.937,179	2.481
13	506.871,316 638.937,179	14	506.869,398 638.940,603	3.925	14	506.869,398 638.940,603	15	506.867,338 638.943,388	3.464	15	506.867,338 638.943,388	16	506.861,061 638.950,808	9.719
16	506.861,061 638.950,808	17	506.853,409 638.960,499	12.348	17	506.853,409 638.960,499	18	506.849,466 638.966,158	6.897	18	506.849,466 638.966,158	19	506.845,506 638.974,907	9.603
19	506.845,506 638.974,907	20	506.844,338 638.984,16	9.326	20	506.844,338 638.984,16	21	506.846,367 638.996,516	12.521	21	506.846,367 638.996,516	22	506.849,551 639.005,118	9.172
22	506.849,551 639.005,118	23	506.857,273 639.014,503	12.153	23	506.857,273 639.014,503	24	506.863,336 639.018,722	7.386	24	506.863,336 639.018,722	25	506.867,678 639.020,918	4.866
25	506.867,678 639.020,918	26	506.873,425 639.021,969	5.842	26	506.873,425 639.021,969	27	506.883,008 639.021,614	9.59	27	506.883,008 639.021,614	28	506.896,177 639.018,602	13.509
28	506.896,177 639.018,602	29	506.902,808 639.017,454	6.73	29	506.902,808 639.017,454	30	506.909,115 639.016,853	6.336	30	506.909,115 639.016,853	31	506.917,323 639.017,199	8.215
31	506.917,323 639.017,199	32	506.924,451 639.018,844	7.315	32	506.924,451 639.018,844	33	506.931,249 639.020,658	7.036	33	506.931,249 639.020,658	34	506.940,058 639.024,69	9.688
34	506.940,058 639.024,69	35	506.944,858 639.028,186	5.938	35	506.944,858 639.028,186	36	506.952,29 639.033,357	9.054	36	506.952,29 639.033,357	37	506.968,105 639.044,627	19.42
37	506.968,105 639.044,627	38	506.985,28 639.054,89	20.008	38	506.985,28 639.054,89	39	506.994,876 639.060,16	10.948	39	506.994,876 639.060,16	40	507.003,99 639.065,614	10.621
40	507.003,99 639.065,614	41	507.016,008 639.073,681	14.474	41	507.016,008 639.073,681	42	507.023,477 639.079,52	9.481	42	507.023,477 639.079,52	43	507.037,396 639.091,366	18.277
43	507.037,396 639.091,366	44	507.049,793 639.102,314	16.539	44	507.049,793 639.102,314	45	507.053,962 639.105,78	5.422	45	507.053,962 639.105,78	46	507.059,625 639.110,675	7.485
46	507.059,625 639.110,675	47	507.069,054 639.116,163	10.91	47	507.069,054 639.116,163	48	507.072,037 639.117,44	3.245	48	507.072,037 639.117,44	49	507.063,579 639.143,059	26.979
49	507.063,579 639.143,059	50	507.044,397 639.202,226	62.199	50	507.044,397 639.202,226	51	507.037,143 639.203,809	7.425	51	507.037,143 639.203,809	52	507.028,984 639.205,019	8.248
52	507.028,984 639.205,019	53	507.015,133 639.213,115	16.044	53	507.015,133 639.213,115	54	507.008,952 639.218,134	7.962	54	507.008,952 639.218,134	55	507.002,457 639.222,76	7.974
55	507.002,457 639.222,76	56	506.998,904 639.224,665	4.031	56	506.998,904 639.224,665	57	506.991,298 639.227,56	8.138	57	506.991,298 639.227,56	58	506.983,537 639.229,562	8.015
58	506.983,537 639.229,562	59	506.975,797 639.232,585	8.309	59	506.975,797 639.232,585	60	506.968,321 639.235,79	8.134	60	506.968,321 639.235,79	61	506.961,19 639.239,395	7.99
61	506.961,19 639.239,395	62	506.943,976 639.249,236	19.828	62	506.943,976 639.249,236	63	506.927,425 639.214,512	38.467	63	506.927,425 639.214,512	64	506.926,976 639.213,642	0.979
64	506.926,976 639.213,642	65	506.923,747 639.207,391	7.036	65	506.923,747 639.207,391	66	506.901,789 639.164,891	47.837	66	506.901,789 639.164,891	67	506.902,199 639.149,499	15.397
67	506.902,199 639.149,499	68	506.902,415 639.141,403	8.099	68	506.902,415 639.141,403	69	506.897,34 639.127,674	14.637	69	506.897,34 639.127,674	70	506.894,335 639.119,543	8.669
70	506.894,335 639.119,543	71	506.882,803 639.089,098	32.556	71	506.882,803 639.089,098	1	506.853,644 639.031,472	64.583					

\*\* Lungimile segmentelor sunt determinate în planul de proiecție Stereo 70 și sunt rotunjite la 1 milimetru.

\*\*\* Distanța dintre puncte este formată din segmente cumulate ce sunt mai mici decât valoarea 1 milimetru.



**DATE DESPRE IMOBILUL NR. 1221**

Oficiul de Cadastru și Publicitate Imobiliară SUCEAVA  
Biroul de Cadastru și Publicitate Imobiliară Vatra Dornei

**A. Partea I. Descrierea imobilului**

TEREN Intravilan

Adresa: Loc. Dornisoara, Jud. Suceava

Nr. Crt	Nr cadastral Nr. topografic	Suprafața* (mp)	Observații / Referințe
A1	34059	3.536	Sector cadastral:39 Teren neimprejmuit;

**B. Partea II. Proprietari și acte**

Inscrieri privitoare la dreptul de proprietate și alte drepturi reale	Referințe
<b>6075 / 21/04/2020</b>	
Act Administrativ nr. 32, din 13/04/2020 emis de Consiliul Local al Comunei Poiana Stampei;	
B1	A1
Intabulare, drept de PROPRIETATE, dobandit prin Lege, cota actuala 1/1, cota initiala 1/1	
1) <b>COMUNA POIANA STAMPEI</b> , CIF:5021250, - DOMENIUL PRIVAT	

**C. Partea III. SARCINI .**

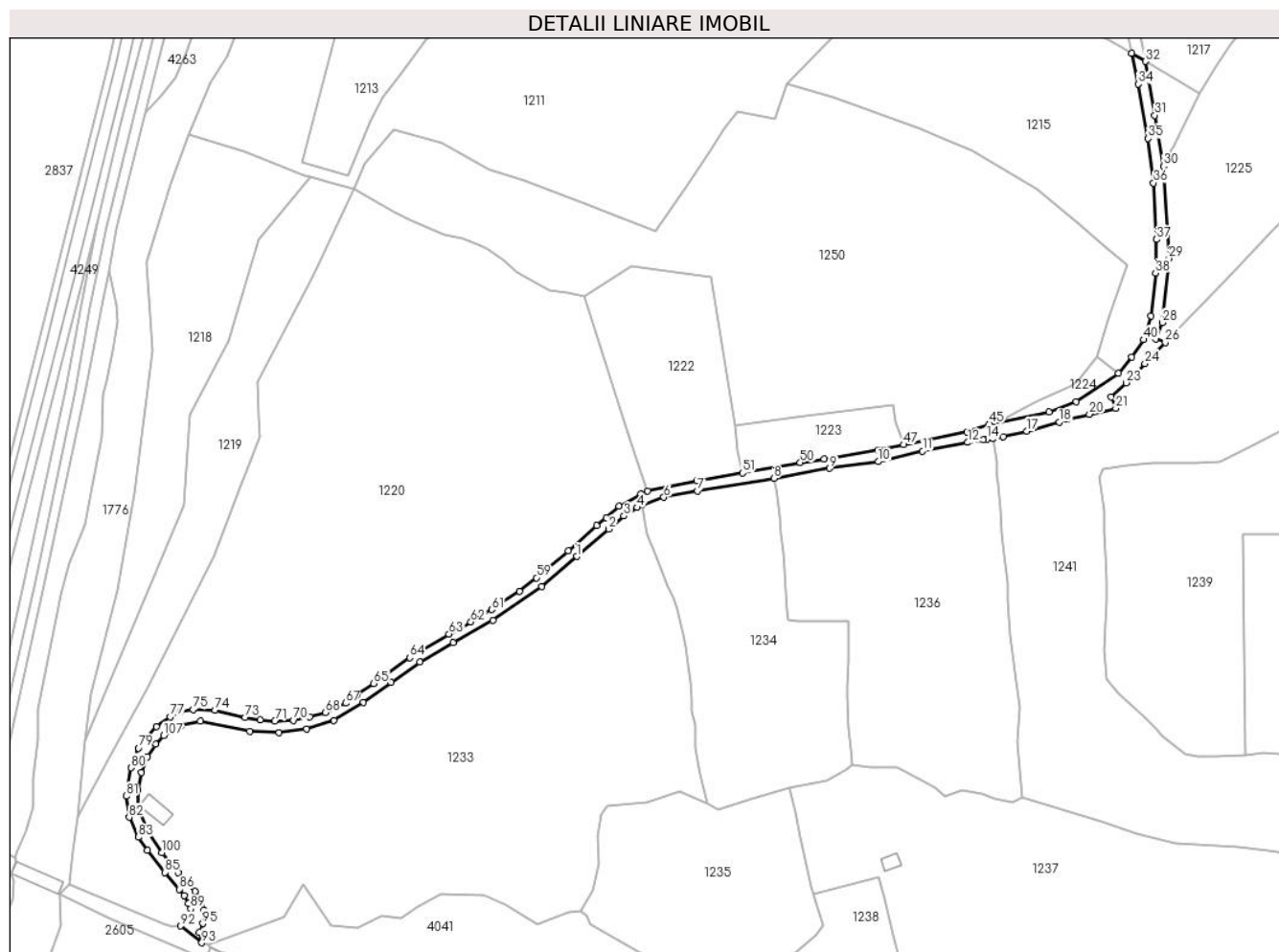
Inscrieri privind dezmembramintele dreptului de proprietate, drepturi reale de garanție și sarcini	Referințe
NU SUNT	

## Anexa Nr. 1 La Partea I

## Teren

Nr cadastral	Suprafața (mp)*	Observații / Referințe
34059	3.536	

\* Suprafața este determinată în planul de proiecție Stereo 70.



## Date referitoare la teren

Crt	Categorie folosință	Intravilan	Suprafața (mp)	Tarla	Parcelă	Nr. topo	Observații / Referințe
1	drum	DA	3.536	-	-	-	Imprejmuit partial cu gard, folosit ca drum de acces

## Lungime Segmente

1) Valorile lungimilor segmentelor sunt obținute din proiecție în plan.

Punct început	X / Y	Punct sfârșit	X / Y	Lungime segment	Punct început	X / Y	Punct sfârșit	X / Y	Lungime segment	Punct început	X / Y	Punct sfârșit	X / Y	Lungime segment
1	507.041,065 639.088,835	2	507.055,157 639.100,787	18.478	2	507.055,157 639.100,787	3	507.061,732 639.106,471	8.691	3	507.061,732 639.106,471	4	507.067,578 639.110,201	6.935
4	507.067,578 639.110,201	5	507.069,735 639.111,254	2.4	5	507.069,735 639.111,254	6	507.079,198 639.114,637	10.05	6	507.079,198 639.114,637	7	507.093,937 639.117,481	15.011
7	507.093,937 639.117,481	8	507.127,268 639.122,901	33.769	8	507.127,268 639.122,901	9	507.151,735 639.127,274	24.855	9	507.151,735 639.127,274	10	507.172,941 639.130,226	21.41
10	507.172,941 639.130,226	11	507.192,338 639.134,861	19.943	11	507.192,338 639.134,861	12	507.212,062 639.138,61	20.077	12	507.212,062 639.138,61	13	507.218,712 639.139,682	6.736
13	507.218,712 639.139,682	14	507.220,503 639.140,043	1.827	14	507.220,503 639.140,043	15	507.223,169 639.140,413	2.692	15	507.223,169 639.140,413	16	507.227,627 639.141,13	4.515



Punct început	X / Y	Punct sfârșit	X / Y	Lungime segment	Punct început	X / Y	Punct sfârșit	X / Y	Lungime segment	Punct început	X / Y	Punct sfârșit	X / Y	Lungime segment
16	507.227,627 639.141,13	17	507.237,914 639.143,578	10.574	17	507.237,914 639.143,578	18	507.252,033 639.147,515	14.658	18	507.252,033 639.147,515	19	507.255,575 639.148,646	3.718
19	507.255,575 639.148,646	20	507.265,212 639.150,968	9.913	20	507.265,212 639.150,968	21	507.276,782 639.153,514	11.847	21	507.276,782 639.153,514	22	507.274,668 639.158,428	5.349
22	507.274,668 639.158,428	23	507.281,248 639.164,674	9.072	23	507.281,248 639.164,674	24	507.289,5 639.172,997	11.72	24	507.289,5 639.172,997	25	507.291,718 639.175,518	3.358
25	507.291,718 639.175,518	26	507.298,365 639.182,238	9.452	26	507.298,365 639.182,238	27	507.294,173 639.183,734	4.451	27	507.294,173 639.183,734	28	507.297,051 639.191,001	7.816
28	507.297,051 639.191,001	29	507.299,914 639.219,012	28.157	29	507.299,914 639.219,012	30	507.297,674 639.259,287	40.337	30	507.297,674 639.259,287	31	507.293,816 639.281,545	22.59
31	507.293,816 639.281,545	32	507.289,686 639.305,046	23.861	32	507.289,686 639.305,046	33	507.283,671 639.308,634	7.004	33	507.283,671 639.308,634	34	507.286,556 639.295,196	13.744
34	507.286,556 639.295,196	35	507.290,935 639.271,396	24.199	35	507.290,935 639.271,396	36	507.293,21 639.251,987	19.542	36	507.293,21 639.251,987	37	507.294,549 639.227,273	24.75
37	507.294,549 639.227,273	38	507.294,114 639.212,699	14.58	38	507.294,114 639.212,699	39	507.292,229 639.193,961	18.833	39	507.292,229 639.193,961	40	507.288,931 639.183,489	10.979
40	507.288,931 639.183,489	41	507.283,722 639.175,917	9.191	41	507.283,722 639.175,917	42	507.277,907 639.168,865	9.14	42	507.277,907 639.168,865	43	507.259,537 639.156,483	22.153
43	507.259,537 639.156,483	44	507.247,572 639.151,941	12.798	44	507.247,572 639.151,941	45	507.221,465 639.146,665	26.635	45	507.221,465 639.146,665	46	507.211,763 639.143,213	10.298
46	507.211,763 639.143,213	47	507.184,034 639.137,639	28.284	47	507.184,034 639.137,639	48	507.172,957 639.135,35	11.311	48	507.172,957 639.135,35	49	507.149,253 639.131,386	24.033
49	507.149,253 639.131,386	50	507.138,806 639.129,819	10.564	50	507.138,806 639.129,819	51	507.113,634 639.125,276	25.579	51	507.113,634 639.125,276	52	507.093,51 639.121,944	20.398
52	507.093,51 639.121,944	53	507.072,037 639.117,44	21.94	53	507.072,037 639.117,44	54	507.069,054 639.116,163	3.245	54	507.069,054 639.116,163	55	507.059,625 639.110,675	10.91
55	507.059,625 639.110,675	56	507.053,962 639.105,78	7.485	56	507.053,962 639.105,78	57	507.049,793 639.102,314	5.422	57	507.049,793 639.102,314	58	507.037,396 639.091,366	16.539
58	507.037,396 639.091,366	59	507.023,477 639.079,52	18.277	59	507.023,477 639.079,52	60	507.016,008 639.073,681	9.481	60	507.016,008 639.073,681	61	507.003,99 639.065,614	14.474
61	507.003,99 639.065,614	62	506.994,876 639.060,16	10.621	62	506.994,876 639.060,16	63	506.985,28 639.054,89	10.948	63	506.985,28 639.054,89	64	506.968,105 639.044,627	20.008
64	506.968,105 639.044,627	65	506.952,29 639.033,357	19.42	65	506.952,29 639.033,357	66	506.944,858 639.028,186	9.054	66	506.944,858 639.028,186	67	506.940,058 639.024,69	5.938
67	506.940,058 639.024,69	68	506.931,249 639.020,658	9.688	68	506.931,249 639.020,658	69	506.924,451 639.018,844	7.036	69	506.924,451 639.018,844	70	506.917,323 639.017,199	7.315
70	506.917,323 639.017,199	71	506.909,115 639.016,853	8.215	71	506.909,115 639.016,853	72	506.902,808 639.017,454	6.336	72	506.902,808 639.017,454	73	506.896,177 639.018,602	6.73
73	506.896,177 639.018,602	74	506.883,008 639.021,614	13.509	74	506.883,008 639.021,614	75	506.873,425 639.021,969	9.59	75	506.873,425 639.021,969	76	506.867,678 639.020,918	5.842
76	506.867,678 639.020,918	77	506.863,336 639.018,722	4.866	77	506.863,336 639.018,722	78	506.857,273 639.014,503	7.386	78	506.857,273 639.014,503	79	506.849,551 639.005,118	12.153
79	506.849,551 639.005,118	80	506.846,367 638.996,516	9.172	80	506.846,367 638.996,516	81	506.844,338 638.984,16	12.521	81	506.844,338 638.984,16	82	506.845,506 638.974,907	9.326
82	506.845,506 638.974,907	83	506.849,466 638.966,158	9.603	83	506.849,466 638.966,158	84	506.853,409 638.960,499	6.897	84	506.853,409 638.960,499	85	506.861,061 638.950,808	12.348
85	506.861,061 638.950,808	86	506.867,338 638.943,388	9.719	86	506.867,338 638.943,388	87	506.869,398 638.940,603	3.464	87	506.869,398 638.940,603	88	506.871,316 638.937,179	3.925
88	506.871,316 638.937,179	89	506.872,326 638.934,913	2.481	89	506.872,326 638.934,913	90	506.872,397 638.931,82	3.094	90	506.872,397 638.931,82	91	506.871,68 638.929,363	2.559
91	506.871,68 638.929,363	92	506.867,941 638.927,407	4.22	92	506.867,941 638.927,407	93	506.877,202 638.920,053	11.826	93	506.877,202 638.920,053	94	506.876,075 638.924,524	4.611
94	506.876,075 638.924,524	95	506.877,68 638.928,453	4.244	95	506.877,68 638.928,453	96	506.878,11 638.934,319	5.882	96	506.878,11 638.934,319	97	506.876,748 638.938,589	4.482
97	506.876,748 638.938,589	98	506.874,32 638.942,601	4.689	98	506.874,32 638.942,601	99	506.866,996 638.950,716	10.931	99	506.866,996 638.950,716	100	506.859,761 638.959,447	11.339
100	506.859,761 638.959,447	101	506.853,462 638.968,766	11.248	101	506.853,462 638.968,766	102	506.849,195 638.979,078	11.16	102	506.849,195 638.979,078	103	506.849,307 638.986,926	7.849
103	506.849,307 638.986,926	104	506.850,732 638.994,369	7.578	104	506.850,732 638.994,369	105	506.853,507 639.001,463	7.617	105	506.853,507 639.001,463	106	506.857,077 639.006,862	6.473
106	506.857,077 639.006,862	107	506.860,619 639.010,536	5.103	107	506.860,619 639.010,536	108	506.868,209 639.015,116	8.865	108	506.868,209 639.015,116	109	506.876,545 639.016,818	8.508
109	506.876,545 639.016,818	110	506.898,211 639.012,456	22.101	110	506.898,211 639.012,456	111	506.911,015 639.011,761	12.823	111	506.911,015 639.011,761	112	506.923,009 639.013,445	12.112
112	506.923,009 639.013,445	113	506.934,957 639.017,277	12.547	113	506.934,957 639.017,277	114	506.947,872 639.025,159	15.13	114	506.947,872 639.025,159	115	506.959,899 639.033,898	14.867

Punct început	X / Y	Punct sfârșit	X / Y	Lungime segment	Punct început	X / Y	Punct sfârșit	X / Y	Lungime segment	Punct început	X / Y	Punct sfârșit	X / Y	Lungime segment
115	506.959,899 639.033,898	116	506.972,515 639.042,692	15.378	116	506.972,515 639.042,692	117	506.987,057 639.051,085	16.79	117	506.987,057 639.051,085	118	507.004,429 639.060,854	19.93
118	507.004,429 639.060,854	119	507.025,742 639.075,648	25.944	119	507.025,742 639.075,648	1	507.041,065 639.088,835	20.216					

\*\* Lungimile segmentelor sunt determinate în planul de proiecție Stereo 70 și sunt rotunjite la 1 milimetru.

\*\*\* Distanța dintre puncte este formată din segmente cumulate ce sunt mai mici decât valoarea 1 milimetru.

**DATE DESPRE IMOBILUL NR. 1222**

Oficiul de Cadastru și Publicitate Imobiliară SUCEAVA  
Biroul de Cadastru și Publicitate Imobiliară Vatra Dornei

**A. Partea I. Descrierea imobilului**

TEREN Intravilan

Adresa: Loc. Dornisoara, Jud. Suceava

Nr. Crt	Nr cadastral Nr. topografic	Suprafața* (mp)	Observații / Referințe
A1		4.583	Sector cadastral:39 Teren neimprejmuit; 4546 parte (CF 1431 D. Candrenilor)

**B. Partea II. Proprietari și acte**

Inscrieri privitoare la dreptul de proprietate și alte drepturi reale		Referințe
/		
Act Normativ nr. 7, din 13/03/1996 emis de PARLAMENTUL ROMANIEI;		
B1	Intabulare, drept de PROPRIETATE, dobandit prin Lege, cota actuala 1/1, cota initiala 1/1 1) <b>NEIDENTIFICAT NEIDENTIFICAT</b>	A1
Act Administrativ nr. 7840, din 10/10/2022 emis de PRIMARIA COMUNEI POIANA STAMPEI;		
B2	SE NOTEAZA POSESIA FAPTICA IN FAVOAREA LUI 1) <b>SPÎNU GHEORGHE</b>	A1

**C. Partea III. SARCINI .**

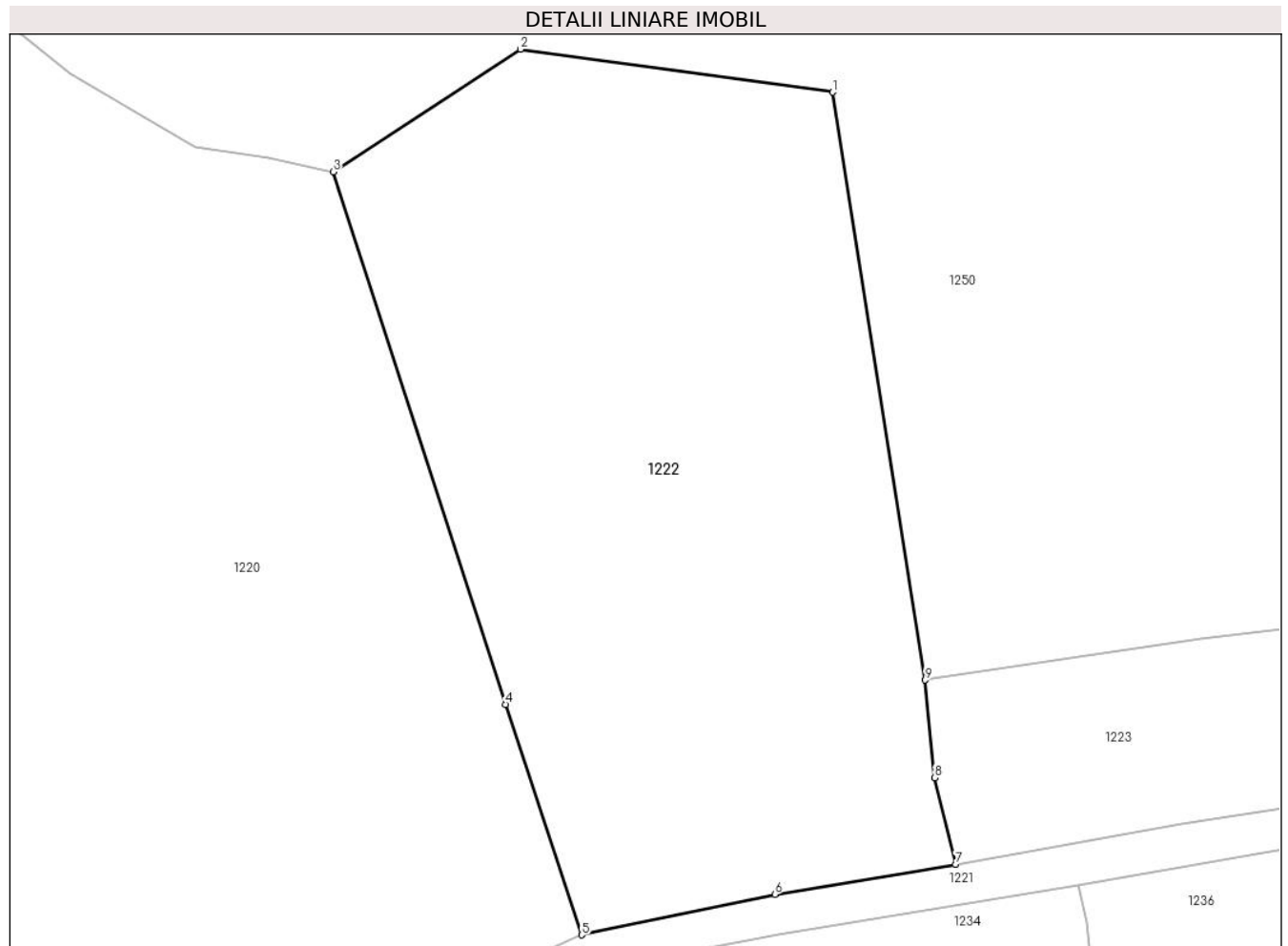
Inscrieri privind dezmembramintele dreptului de proprietate, drepturi reale de garanție și sarcini	Referințe
NU SUNT	

## Anexa Nr. 1 La Partea I

## Teren

Nr cadastral	Suprafața (mp)*	Observații / Referințe
	4.583	4546 parte (CF 1431 D. Candrenilor)

\* Suprafața este determinată în planul de proiecție Stereo 70.



## Date referitoare la teren

Crt	Categorie folosință	Intravilan	Suprafața (mp)	Tarla	Parcelă	Nr. topo	Observații / Referințe
1	faneata	DA	4.583	-	-	-	

## Lungime Segmente

1) Valorile lungimilor segmentelor sunt obținute din proiecție în plan.

Punct început	X / Y	Punct sfârșit	X / Y	Lungime segment (** (m)
1	507.099,961 639.211,065	2	507.065,202 639.215,848	35.087
2	507.065,202 639.215,848	3	507.044,397 639.202,226	24.868
3	507.044,397 639.202,226	4	507.063,579 639.143,059	62.199
4	507.063,579 639.143,059	5	507.072,037 639.117,44	26.979
5	507.072,037 639.117,44	6	507.093,51 639.121,944	21.94

Punct început	X / Y	Punct sfârșit	X / Y	Lungime segment (** (m)
6	507.093,51 639.121,944	7	507.113,634 639.125,276	20.398
7	507.113,634 639.125,276	8	507.111,272 639.134,909	9.918
8	507.111,272 639.134,909	9	507.110,214 639.145,754	10.896
9	507.110,214 639.145,754	1	507.099,961 639.211,065	66.111

\*\* Lungimile segmentelor sunt determinate în planul de proiecție Stereo 70 și sunt rotunjite la 1 milimetru.

\*\*\* Distanța dintre puncte este formată din segmente cumulate ce sunt mai mici decât valoarea 1 milimetru.



**DATE DESPRE IMOBILUL NR. 1223**

Oficiul de Cadastru și Publicitate Imobiliară SUCEAVA  
Biroul de Cadastru și Publicitate Imobiliară Vatra Dornei

**A. Partea I. Descrierea imobilului**

TEREN Intravilan

Nr. cadastral vechi:310

Adresa: Loc. Dornisoara, Jud. Suceava

Nr. Crt	Nr cadastral Nr. topografic	Suprafața* (mp)	Observații / Referințe
A1	30489	1.384	Sector cadastral:39 Teren neimprejmuit;

**B. Partea II. Proprietari și acte**

Inscrieri privitoare la dreptul de proprietate și alte drepturi reale		Referințe
<b>6971 / 19/11/2007</b>		
Act Notarial nr. 2828, din 16/11/2007 emis de BNP Nicolai Rotaru (CONTRACT_VANZARE-CUMPARARE);		
B1	Intabulare, drept de PROPRIETATE bun comun în devălmășie, dobândit prin Conventie, cota actuala 1/2, cota initiala 1/1 1) <b>BADEA PETRE</b> <i>OBSERVATII: (provenita din conversia CF 1379)</i>	A1
<b>603 / 27/01/2011</b>		
Act Administrativ nr. 3/192, din 21/01/2011 emis de PRIMARIA POIANA STAMPEI;		
B2	se notează că imobilele construcții înscrise sub A1.1 și A.1.2 au fost demolate	A1
<b>11922 / 10/10/2012</b>		
Act Administrativ nr. 11922, din 10/10/2012 emis de BCPI VATRA DORNEI;		
B3	se notează repoziționarea imobilului de sub A1	A1
<b>6766 / 05/06/2013</b>		
Act Notarial nr. 54, din 29/04/2013 emis de VADUVA NECSOIU CARLA ELENA (act notarial nr. 579/29.04.2013 emis de VADUVA NECSOIU CARLA ELENA);		
B4	Intabulare, drept de PROPRIETATE, dobândit prin Succesiune, cota actuala 1/2, cota initiala 1/2 1) <b>BADEA PETRE</b>	A1

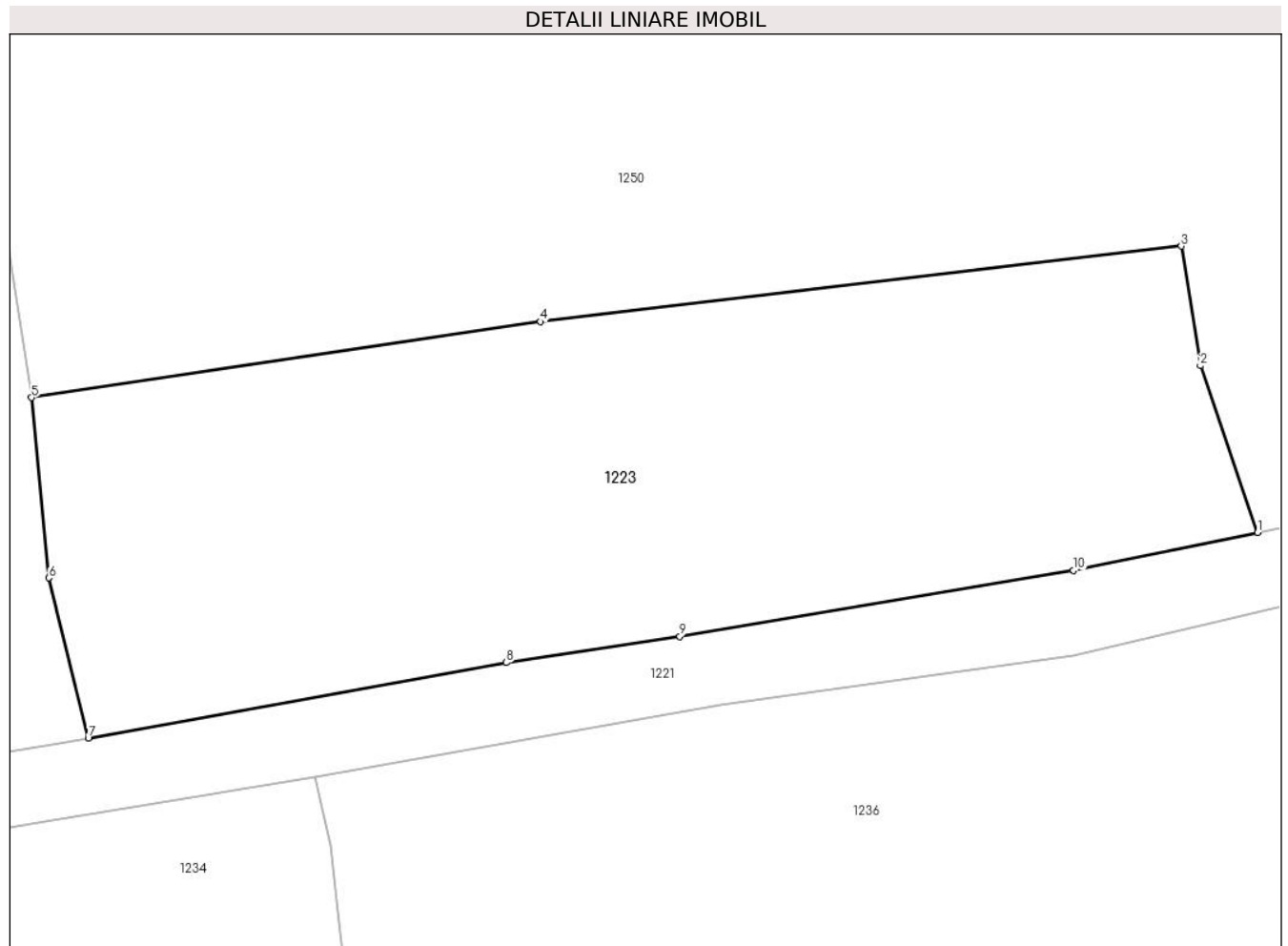
**C. Partea III. SARCINI .**

Inscrieri privind dezmembramintele dreptului de proprietate, drepturi reale de garanție și sarcini	Referințe
NU SUNT	

**Teren**

Nr cadastral	Suprafaţa (mp)*	Observaţii / Referinţe
30489	1.384	

\* Suprafaţa este determinată în planul de proiecţie Stereo 70.



**Date referitoare la teren**

Crt	Categorie folosinţă	Intravilan	Suprafaţa (mp)	Tarla	Parcelă	Nr. topo	Observaţii / Referinţe
1	curti constructii	DA	1.384	-	-	-	Terenul este delimitat partial cu gard si partial tarusat.

**Lungime Segmente**

1) Valorile lungimilor segmentelor sunt obţinute din proiecţie în plan.

Punct început	X / Y	Punct sfârşit	X / Y	Lungime segment (** (m)
1	507.184,034 639.137,639	2	507.180,585 639.147,662	10.6
2	507.180,585 639.147,662	3	507.179,44 639.154,863	7.291
3	507.179,44 639.154,863	4	507.140,871 639.150,311	38.837
4	507.140,871 639.150,311	5	507.110,214 639.145,754	30.994
5	507.110,214 639.145,754	6	507.111,272 639.134,909	10.896



Punct început	X / Y	Punct sfârșit	X / Y	Lungime segment (** (m)
6	507.111,272 639.134,909	7	507.113,634 639.125,276	9.918
7	507.113,634 639.125,276	8	507.138,806 639.129,819	25.579
8	507.138,806 639.129,819	9	507.149,253 639.131,386	10.564
9	507.149,253 639.131,386	10	507.172,957 639.135,35	24.033
10	507.172,957 639.135,35	1	507.184,034 639.137,639	11.311

\*\* Lungimile segmentelor sunt determinate în planul de proiecție Stereo 70 și sunt rotunjite la 1 milimetru.

\*\*\* Distanța dintre puncte este formată din segmente cumulate ce sunt mai mici decât valoarea 1 milimetru.



**DATE DESPRE IMOBILUL NR. 1224**

Oficiul de Cadastru și Publicitate Imobiliară SUCEAVA  
Biroul de Cadastru și Publicitate Imobiliară Vatra Dornei

**A. Partea I. Descrierea imobilului**

TEREN Intravilan

Adresa: Loc. Dornisoara, Jud. Suceava

Nr. Crt	Nr cadastral Nr. topografic	Suprafața* (mp)	Observații / Referințe
A1		Din acte: 347 Masurata: 342	Sector cadastral:39 Teren imprejmuit; 4539/2 parte (CF 864 D. Candrenilor - CF 30858 P. Stampei)

**B. Partea II. Proprietari și acte**

Inscrieri privitoare la dreptul de proprietate și alte drepturi reale		Referințe
/		
Act Normativ nr. 7, din 13/03/1996 emis de PARLAMENTUL ROMANIEI;		
B1	Intabulare, drept de PROPRIETATE, dobandit prin Lege, cota actuala 1/1, cota initiala 1/1 1) NEIDENTIFICAT NEIDENTIFICAT	A1
Act Administrativ nr. 8060, din 17/10/2022 emis de PRIMARIA COMUNEI POIANA STAMPEI;		
B2	SE NOTEAZA POSESIA FAPTICA IN FAVOAREA LUI 1) FILIPCIUC IOANA	A1

**C. Partea III. SARCINI .**

Inscrieri privind dezmembramintele dreptului de proprietate, drepturi reale de garanție și sarcini	Referințe
NU SUNT	


## Anexa Nr. 1 La Partea I

## Teren

Nr cadastral	Suprafața (mp)*	Observații / Referințe
	Din acte: 347 Masurata: 342	4539/2 parte (CF 864 D. Candrenilor - CF 30858 P. Stampei)

\* Suprafața este determinată în planul de proiecție Stereo 70.

## DETALII LINIARE IMOBIL



## Date referitoare la teren

Crt	Categorie folosință	Intra vilan	Suprafața (mp)	Tarla	Parcelă	Nr. topo	Observații / Referințe
1	faneata	DA	342	-	-	-	

## Lungime Segmente

1) Valorile lungimilor segmentelor sunt obținute din proiecție în plan.

Punct început	X / Y	Punct sfârșit	X / Y	Lungime segment (** (m)
1	507.268,373 639.176,072	2	507.260,721 639.166,216	12.478
2	507.260,721 639.166,216	3	507.257,222 639.163,649	4.34
3	507.257,222 639.163,649	4	507.242,339 639.156,788	16.388
4	507.242,339 639.156,788	5	507.233,27 639.151,966	10.271
5	507.233,27 639.151,966	6	507.228,336 639.148,967	5.774

Punct început	X / Y	Punct sfârșit	X / Y	Lungime segment (** (m)
6	507.228,336 639.148,967	7	507.221,465 639.146,665	7.246
7	507.221,465 639.146,665	8	507.247,572 639.151,941	26.635
8	507.247,572 639.151,941	9	507.259,537 639.156,483	12.798
9	507.259,537 639.156,483	10	507.277,907 639.168,865	22.153
10	507.277,907 639.168,865	1	507.268,373 639.176,072	11.951

\*\* Lungimile segmentelor sunt determinate în planul de proiecție Stereo 70 și sunt rotunjite la 1 milimetru.

\*\*\* Distanța dintre puncte este formată din segmente cumulate ce sunt mai mici decât valoarea 1 milimetru.



**DATE DESPRE IMOBILUL NR. 1225**

Oficiul de Cadastru și Publicitate Imobiliară SUCEAVA  
Biroul de Cadastru și Publicitate Imobiliară Vatra Dornei

**A. Partea I. Descrierea imobilului**

TEREN Necunoscut

Adresa: Loc. Dornisoara, Jud. Suceava

Nr. Crt	Nr cadastral Nr. topografic	Suprafața* (mp)	Observații / Referințe
A1	30874	17.200	Sector cadastral:39 Teren imprejmuit;

**B. Partea II. Proprietari și acte**

Inscrieri privitoare la dreptul de proprietate și alte drepturi reale		Referințe
<b>6176 / 23/05/2013</b>		
Hotarare Judecatoreasca nr. 413, din 14/03/2013 emis de Judecătoria Vatra Dornei;		
B1	Intabulare, drept de PROPRIETATEmod dobândire uzucapiune, dobandit prin Hotarare Judecatoreasca, cota actuala 1/2, cota initiala 1/2 1) GEMĂNAR IOAN	A1
B2	Intabulare, drept de PROPRIETATEmod dobândire uzucapiune, dobandit prin Hotarare Judecatoreasca, cota actuala 1/2, cota initiala 1/2 1) GEMĂNAR MINORICA	A1
<b>3476 / 03/03/2014</b>		
Hotarare Judecatoreasca nr. 413, din 14/03/2013 emis de JUDECATORIA VATRA DORNEI;		
B3	se notează respingerea cererii de notare a hotărârii judecătorești, întrucât este deja operată prin încheierea nr.6176 din 23.05.2013	A1

**C. Partea III. SARCINI .**

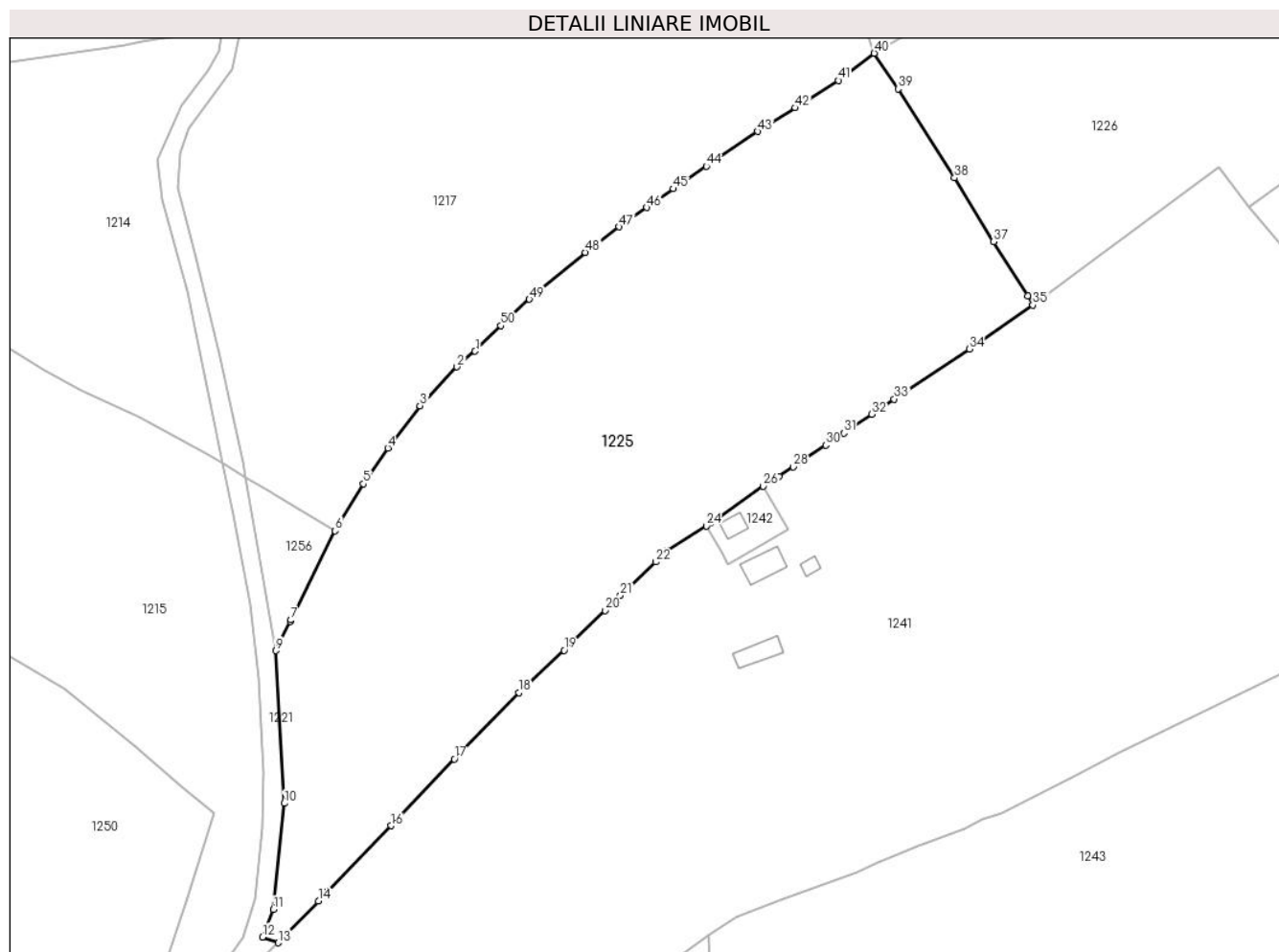
Inscrieri privind dezmembramintele dreptului de proprietate, drepturi reale de garanție și sarcini	Referințe
NU SUNT	

## Anexa Nr. 1 La Partea I

## Teren

Nr cadastral	Suprafața (mp)*	Observații / Referințe
30874	17.200	

\* Suprafața este determinată în planul de proiecție Stereo 70.



## Date referitoare la teren

Crt	Categorie folosință	Intravilan	Suprafața (mp)	Tarla	Parcelă	Nr. topo	Observații / Referințe
1	faneata	DA	579	-	-	-	Terenul este delimitat partial cu gard si partial cu tarusi
2	faneata	NU	6.363	-	-	-	Terenul este delimitat partial cu gard si partial cu tarusi
3	faneata	DA	6.303	-	-	-	Terenul este delimitat partial cu gard si partial cu tarusi
4	faneata	NU	3.955	-	-	-	

## Lungime Segmente

1) Valorile lungimilor segmentelor sunt obținute din proiecție în plan.

Punct început	X / Y	Punct sfârșit	X / Y	Lungime segment	Punct început	X / Y	Punct sfârșit	X / Y	Lungime segment	Punct început	X / Y	Punct sfârșit	X / Y	Lungime segment
1	507.350,304 639.338,251	2	507.345,522 639.334,128	6.314	2	507.345,522 639.334,128	3	507.335,801 639.323,876	14.128	3	507.335,801 639.323,876	4	507.327,307 639.312,709	14.03
4	507.327,307 639.312,709	5	507.320,767 639.303,276	11.478	5	507.320,767 639.303,276	6	507.313,37 639.290,899	14.419	6	507.313,37 639.290,899	7	507.301,697 639.267,389	26.248
7	507.301,697 639.267,389	8	507.301,48 639.266,953	0.487	8	507.301,48 639.266,953	9	507.297,674 639.259,287	8.559	9	507.297,674 639.259,287	10	507.299,914 639.219,012	40.337



Punct început	X / Y	Punct sfârșit	X / Y	Lungime segment	Punct început	X / Y	Punct sfârșit	X / Y	Lungime segment	Punct început	X / Y	Punct sfârșit	X / Y	Lungime segment
10	507.299,914 639.219,012	11	507.297,051 639.191,001	28.157	11	507.297,051 639.191,001	12	507.294,173 639.183,734	7.816	12	507.294,173 639.183,734	13	507.298,365 639.182,238	4.451
13	507.298,365 639.182,238	14	507.308,968 639.193,232	15.274	14	507.308,968 639.193,232	15	507.311,595 639.195,948	3.779	15	507.311,595 639.195,948	16	507.328,19 639.213,103	23.868
16	507.328,19 639.213,103	17	507.344,822 639.230,726	24.232	17	507.344,822 639.230,726	18	507.361,826 639.248,201	24.383	18	507.361,826 639.248,201	19	507.373,777 639.259,392	16.373
19	507.373,777 639.259,392	20	507.384,565 639.269,883	15.048	20	507.384,565 639.269,883	21	507.388,651 639.273,857	5.7	21	507.388,651 639.273,857	22	507.398,004 639.282,7	12.872
22	507.398,004 639.282,7	23	507.400,906 639.285,672	4.154	23	507.400,906 639.285,672	24	507.411,322 639.292,21	12.298	24	507.411,322 639.292,21	25	507.412,514 639.292,958	1.407
25	507.412,514 639.292,958	26	507.426,353 639.302,645	16.892	26	507.426,353 639.302,645	27	507.430,529 639.305,197	4.894	27	507.430,529 639.305,197	28	507.434,269 639.307,738	4.522
28	507.434,269 639.307,738	29	507.436,134 639.308,987	2.245	29	507.436,134 639.308,987	30	507.442,883 639.313,507	8.123	30	507.442,883 639.313,507	31	507.447,619 639.316,679	5.7
31	507.447,619 639.316,679	32	507.454,983 639.321,644	8.881	32	507.454,983 639.321,644	33	507.460,909 639.325,639	7.147	33	507.460,909 639.325,639	34	507.480,795 639.338,86	23.88
34	507.480,795 639.338,86	35	507.497,553 639.350,402	20.348	35	507.497,553 639.350,402	36	507.496,157 639.352,881	2.845	36	507.496,157 639.352,881	37	507.487,177 639.367,211	16.911
37	507.487,177 639.367,211	38	507.476,856 639.383,973	19.685	38	507.476,856 639.383,973	39	507.461,948 639.407,474	27.831	39	507.461,948 639.407,474	40	507.455,669 639.416,854	11.288
40	507.455,669 639.416,854	41	507.446,194 639.409,692	11.877	41	507.446,194 639.409,692	42	507.434,858 639.402,415	13.471	42	507.434,858 639.402,415	43	507.424,912 639.396,215	11.72
43	507.424,912 639.396,215	44	507.411,335 639.387,038	16.388	44	507.411,335 639.387,038	45	507.402,65 639.381,105	10.518	45	507.402,65 639.381,105	46	507.395,614 639.376,16	8.6
46	507.395,614 639.376,16	47	507.388,343 639.371,049	8.888	47	507.388,343 639.371,049	48	507.379,439 639.364,313	11.165	48	507.379,439 639.364,313	49	507.364,61 639.351,973	19.292
49	507.364,61 639.351,973	50	507.357,085 639.345,024	10.243	50	507.357,085 639.345,024	1	507.350,304 639.338,251	9.584					

\*\* Lungimile segmentelor sunt determinate în planul de proiecție Stereo 70 și sunt rotunjite la 1 milimetru.

\*\*\* Distanța dintre puncte este formată din segmente cumulate ce sunt mai mici decât valoarea 1 milimetru.



**DATE DESPRE IMOBILUL NR. 1226**

Oficiul de Cadastru și Publicitate Imobiliară SUCEAVA  
Biroul de Cadastru și Publicitate Imobiliară Vatra Dornei

**A. Partea I. Descrierea imobilului**

TEREN Extravilan

Adresa: Jud. Suceava

Nr. Crt	Nr cadastral Nr. topografic	Suprafața* (mp)	Observații / Referințe
A1		6.883	Sector cadastral:39 Teren neimprejmuit; 4535/1 parte(CF 1966 D. Candrenilor - CF 30854 P. Stampei)

**B. Partea II. Proprietari și acte**

Inscrieri privitoare la dreptul de proprietate și alte drepturi reale		Referințe
/		
Act Normativ nr. 7, din 13/03/1996 emis de PARLAMENTUL ROMANIEI;		
B1	Intabulare, drept de PROPRIETATE, dobandit prin Lege, cota actuala 1/1, cota initiala 1/1 1) <b>NEIDENTIFICAT NEIDENTIFICAT</b>	A1
Act Administrativ nr. 7558, din 30/09/2022 emis de PRIMARIA COMUNEI POIANA STAMPEI;		
B2	SE NOTEAZA POSESIA FAPTICA IN FAVOAREA LUI 1) <b>CHIFORESCU DOINA</b>	A1

**C. Partea III. SARCINI .**

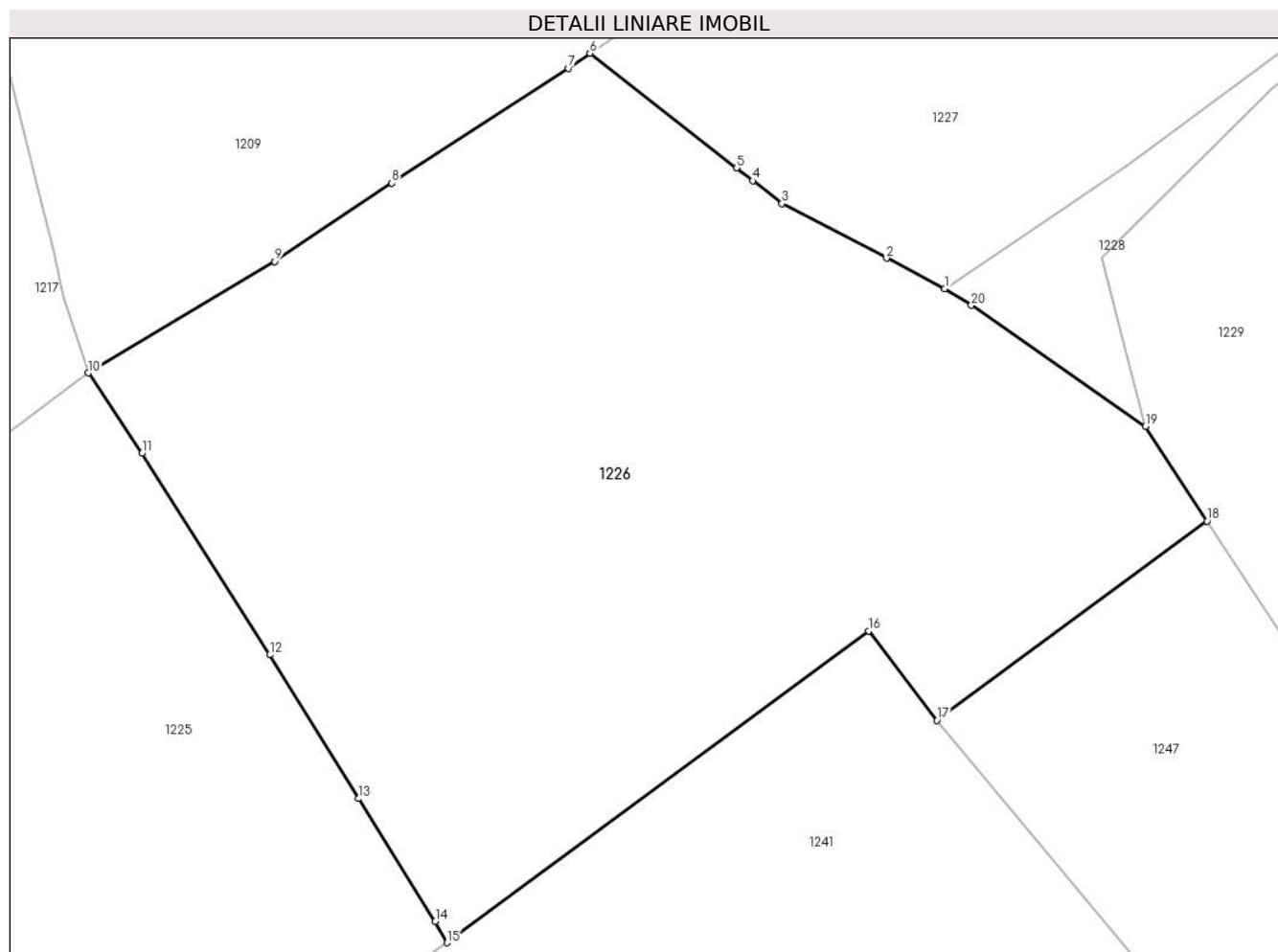
Inscrieri privind dezmembramintele dreptului de proprietate, drepturi reale de garanție și sarcini	Referințe
NU SUNT	

## Anexa Nr. 1 La Partea I

## Teren

Nr cadastral	Suprafața (mp)*	Observații / Referințe
	6.883	4535/1 parte(CF 1966 D. Candrenilor - CF 30854 P. Stampei)

\* Suprafața este determinată în planul de proiecție Stereo 70.



## Date referitoare la teren

Crt	Categorie folosință	Intravilan	Suprafața (mp)	Tarla	Parcelă	Nr. topo	Observații / Referințe
1	faneata	NU	6.883	-	-	-	

## Lungime Segmente

1) Valorile lungimilor segmentelor sunt obținute din proiecție în plan.

Punct început	X / Y	Punct sfârșit	X / Y	Lungime segment (** (m)
1	507.555,618 639.426,689	2	507.548,833 639.430,223	7.65
2	507.548,833 639.430,223	3	507.536,603 639.436,594	13.79
3	507.536,603 639.436,594	4	507.533,209 639.439,251	4.31
4	507.533,209 639.439,251	5	507.531,292 639.440,752	2.435
5	507.531,292 639.440,752	6	507.514,213 639.454,122	21.69

Punct început	X / Y	Punct sfârşit	X / Y	Lungime segment (** (m)
6	507.514,213 639.454,122	7	507.511,707 639.452,359	3.064
7	507.511,707 639.452,359	8	507.491,081 639.438,991	24.579
8	507.491,081 639.438,991	9	507.477,387 639.429,825	16.479
9	507.477,387 639.429,825	10	507.455,669 639.416,854	25.297
10	507.455,669 639.416,854	11	507.461,948 639.407,474	11.288
11	507.461,948 639.407,474	12	507.476,856 639.383,973	27.831
12	507.476,856 639.383,973	13	507.487,177 639.367,211	19.685
13	507.487,177 639.367,211	14	507.496,157 639.352,881	16.911
14	507.496,157 639.352,881	15	507.497,553 639.350,402	2.845
15	507.497,553 639.350,402	16	507.546,765 639.386,769	61.191
16	507.546,765 639.386,769	17	507.554,696 639.376,343	13.1
17	507.554,696 639.376,343	18	507.586,216 639.399,568	39.152
18	507.586,216 639.399,568	19	507.579,013 639.410,6	13.175
19	507.579,013 639.410,6	20	507.558,712 639.424,724	24.731
20	507.558,712 639.424,724	1	507.555,618 639.426,689	3.665

\*\* Lungimile segmentelor sunt determinate în planul de proiecție Stereo 70 și sunt rotunjite la 1 milimetru.

\*\*\* Distanța dintre puncte este formată din segmente cumulate ce sunt mai mici decât valoarea 1 milimetru.



**DATE DESPRE IMOBILUL NR. 1227**

Oficiul de Cadastru și Publicitate Imobiliară SUCEAVA  
Biroul de Cadastru și Publicitate Imobiliară Vatra Dornei

**A. Partea I. Descrierea imobilului**

TEREN Extravilan

Adresa: Jud. Suceava

Nr. Crt	Nr cadastral Nr. topografic	Suprafața* (mp)	Observații / Referințe
A1		Din acte: 8.338 Masurata: 8.303	Sector cadastral:39 Teren neimprejmuit; 4535/1 parte(CF 1966 D. Candrenilor - CF 30854 P. Stampei)

**B. Partea II. Proprietari și acte**

Inscrieri privitoare la dreptul de proprietate și alte drepturi reale		Referințe
/		
Act Normativ nr. 7, din 13/03/1996 emis de PARLAMENTUL ROMANIEI;		
B1	Intabulare, drept de PROPRIETATE, dobandit prin Lege, cota actuala 1/1, cota initiala 1/1 1) <b>NEIDENTIFICAT NEIDENTIFICAT</b>	A1
Act Administrativ nr. 7832, din 10/10/2022 emis de PRIMARIA COMUNEI POIANA STAMPEI;		
B2	SE NOTEAZA POSESIA FAPTICA IN FAVOAREA LUI 1) <b>ISOPEL TEODOR-SAMOILA</b>	A1

**C. Partea III. SARCINI .**

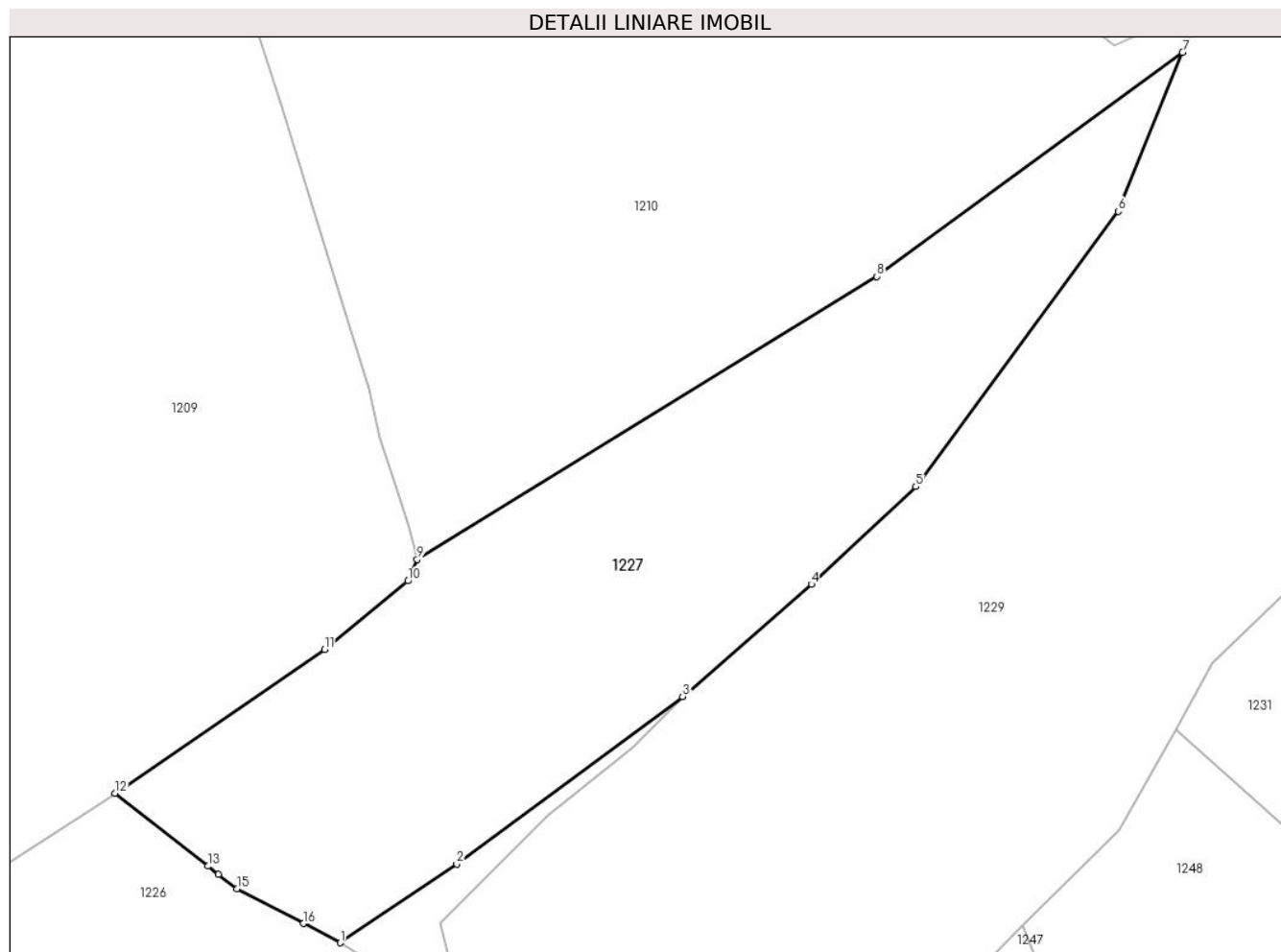
Inscrieri privind dezmembramintele dreptului de proprietate, drepturi reale de garanție și sarcini	Referințe
NU SUNT	

## Anexa Nr. 1 La Partea I

## Teren

Nr cadastral	Suprafața (mp)*	Observații / Referințe
	Din acte: 8.338 Masurata: 8.303	4535/1 parte(CF 1966 D. Candrenilor - CF 30854 P. Stampei)

\* Suprafața este determinată în planul de proiecție Stereo 70.



## Date referitoare la teren

Crt	Categorie folosință	Intra vilan	Suprafața (mp)	Tarla	Parcelă	Nr. topo	Observații / Referințe
1	faneata	NU	8.303	-	-	-	

## Lungime Segmente

1) Valorile lungimilor segmentelor sunt obținute din proiecție în plan.

Punct început	X / Y	Punct sfârșit	X / Y	Lungime segment (** (m)
1	507.555,618 639.426,689	2	507.577,018 639.441,165	25.836
2	507.577,018 639.441,165	3	507.618,485 639.471,916	51.625
3	507.618,485 639.471,916	4	507.642,119 639.492,525	31.358
4	507.642,119 639.492,525	5	507.661,313 639.510,463	26.271
5	507.661,313 639.510,463	6	507.698,508 639.560,976	62.73



Punct început	X / Y	Punct sfârșit	X / Y	Lungime segment (** (m)
6	507.698,508 639.560,976	7	507.710,303 639.590,195	31.51
7	507.710,303 639.590,195	8	507.654,135 639.549,047	69.628
8	507.654,135 639.549,047	9	507.569,729 639.497,103	99.109
9	507.569,729 639.497,103	10	507.568,035 639.493,132	4.317
10	507.568,035 639.493,132	11	507.552,703 639.480,584	19.812
11	507.552,703 639.480,584	12	507.514,213 639.454,122	46.709
12	507.514,213 639.454,122	13	507.531,292 639.440,752	21.69
13	507.531,292 639.440,752	14	507.533,209 639.439,251	2.435
14	507.533,209 639.439,251	15	507.536,603 639.436,594	4.31
15	507.536,603 639.436,594	16	507.548,833 639.430,223	13.79
16	507.548,833 639.430,223	1	507.555,618 639.426,689	7.65

\*\* Lungimile segmentelor sunt determinate în planul de proiecție Stereo 70 și sunt rotunjite la 1 milimetru.

\*\*\* Distanța dintre puncte este formată din segmente cumulate ce sunt mai mici decât valoarea 1 milimetru.



**DATE DESPRE IMOBILUL NR. 1228**

Oficiul de Cadastru și Publicitate Imobiliară SUCEAVA  
Biroul de Cadastru și Publicitate Imobiliară Vatra Dornei

**A. Partea I. Descrierea imobilului**

TEREN Extravilan

Adresa: Jud. Suceava

Nr. Crt	Nr cadastral Nr. topografic	Suprafața* (mp)	Observații / Referințe
A1		451	Sector cadastral:39 Teren neimprejmuit; 4535/1 parte(CF 1966 D. Candrenilor - CF 30854 P. Stampei)

**B. Partea II. Proprietari și acte**

Inscrieri privitoare la dreptul de proprietate și alte drepturi reale		Referințe
/		
Act Normativ nr. 7, din 13/03/1996 emis de PARLAMENTUL ROMANIEI;		
B1	Intabulare, drept de PROPRIETATE, dobandit prin Lege, cota actuala 1/1, cota initiala 1/1 1) <b>NEIDENTIFICAT NEIDENTIFICAT</b>	A1
Act Administrativ nr. 7838, din 10/10/2022 emis de PRIMARIA COMUNEI POIANA STAMPEI;		
B2	SE NOTEAZA POSESIA FAPTICA IN FAVOAREA LUI 1) <b>BUTA SIMION</b>	A1

**C. Partea III. SARCINI .**

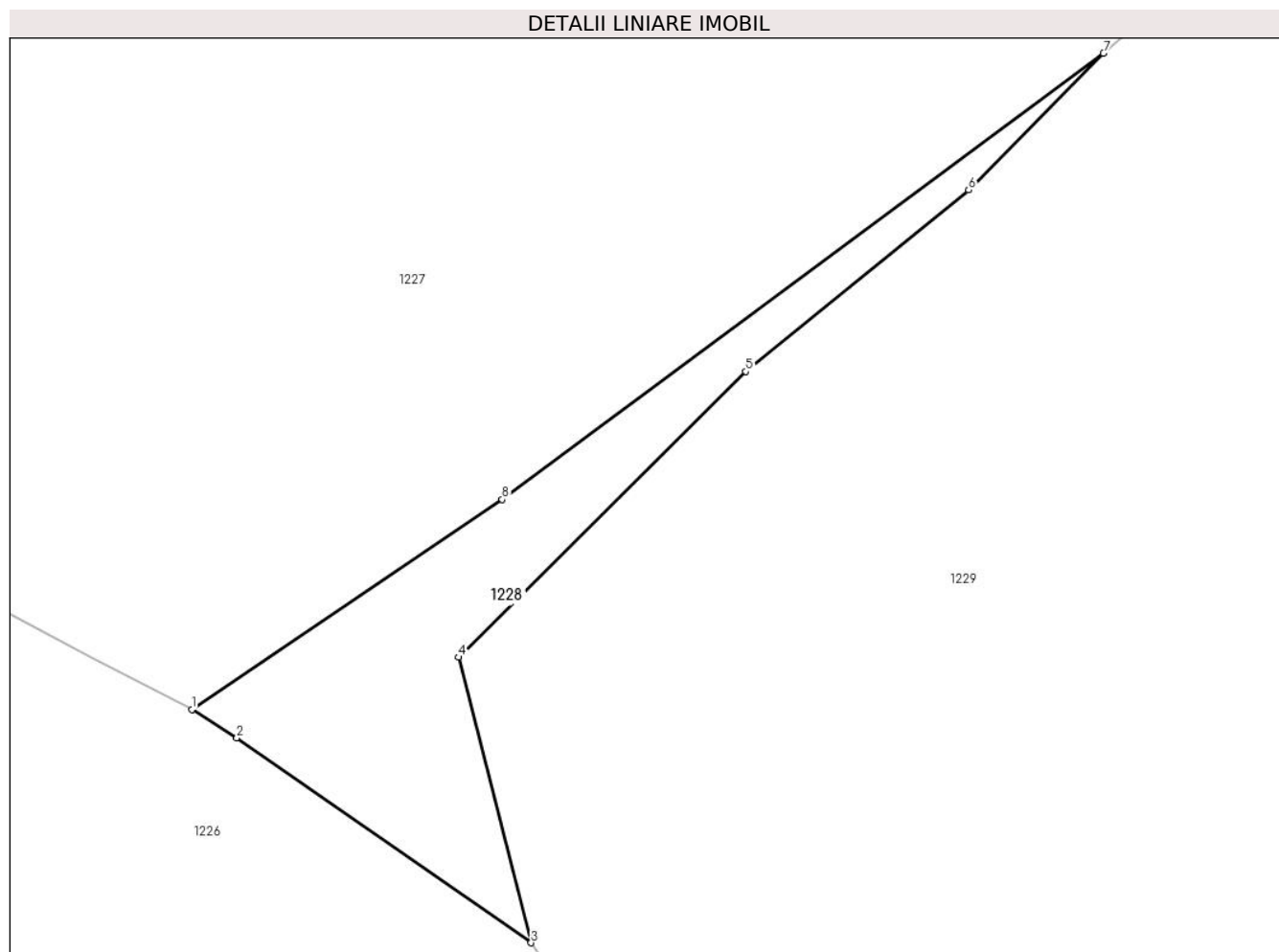
Inscrieri privind dezmembramintele dreptului de proprietate, drepturi reale de garanție și sarcini	Referințe
NU SUNT	

## Anexa Nr. 1 La Partea I

## Teren

Nr cadastral	Suprafața (mp)*	Observații / Referințe
	451	4535/1 parte(CF 1966 D. Candrenilor - CF 30854 P. Stampei)

\* Suprafața este determinată în planul de proiecție Stereo 70.



## Date referitoare la teren

Crt	Categorie folosință	Intravilan	Suprafața (mp)	Tarla	Parcelă	Nr. topo	Observații / Referințe
1	faneata	NU	451	-	-	-	

## Lungime Segmente

1) Valorile lungimilor segmentelor sunt obținute din proiecție în plan.

Punct început	X / Y	Punct sfârșit	X / Y	Lungime segment (** (m)
1	507.555,618 639.426,689	2	507.558,712 639.424,724	3.665
2	507.558,712 639.424,724	3	507.579,013 639.410,6	24.731
3	507.579,013 639.410,6	4	507.573,991 639.430,284	20.315
4	507.573,991 639.430,284	5	507.593,823 639.449,977	27.949
5	507.593,823 639.449,977	6	507.609,195 639.462,485	19.818

Punct început	X / Y	Punct sfârşit	X / Y	Lungime segment (** (m)
6	507.609,195 639.462,485	7	507.618,485 639.471,916	13.238
7	507.618,485 639.471,916	8	507.577,018 639.441,165	51.625
8	507.577,018 639.441,165	1	507.555,618 639.426,689	25.836

\*\* Lungimile segmentelor sunt determinate în planul de proiecţie Stereo 70 şi sunt rotunjite la 1 milimetru.

\*\*\* Distanţa dintre puncte este formată din segmente cumulate ce sunt mai mici decât valoarea 1 milimetru.



**DATE DESPRE IMOBILUL NR. 1229**

Oficiul de Cadastru și Publicitate Imobiliară SUCEAVA  
Biroul de Cadastru și Publicitate Imobiliară Vatra Dornei

**A. Partea I. Descrierea imobilului**

TEREN Extravilan

Adresa: Jud. Suceava

Nr. Crt	Nr cadastral Nr. topografic	Suprafața* (mp)	Observații / Referințe
A1	33043	16.526	Sector cadastral:39 Teren neimpregmuit;

**B. Partea II. Proprietari și acte**

Inscrieri privitoare la dreptul de proprietate și alte drepturi reale		Referințe
<b>2225 / 13/02/2019</b>		
Act Administrativ nr. 322, din 20/01/2019 emis de Comisia Județeană Suceava;		
B1	Intabulare, drept de PROPRIETATE, dobândit prin Reconstituire, cota actuala 1/1, cota initiala 1/1 1) ISOPEL VIOREL-PAUL	A1

**C. Partea III. SARCINI .**

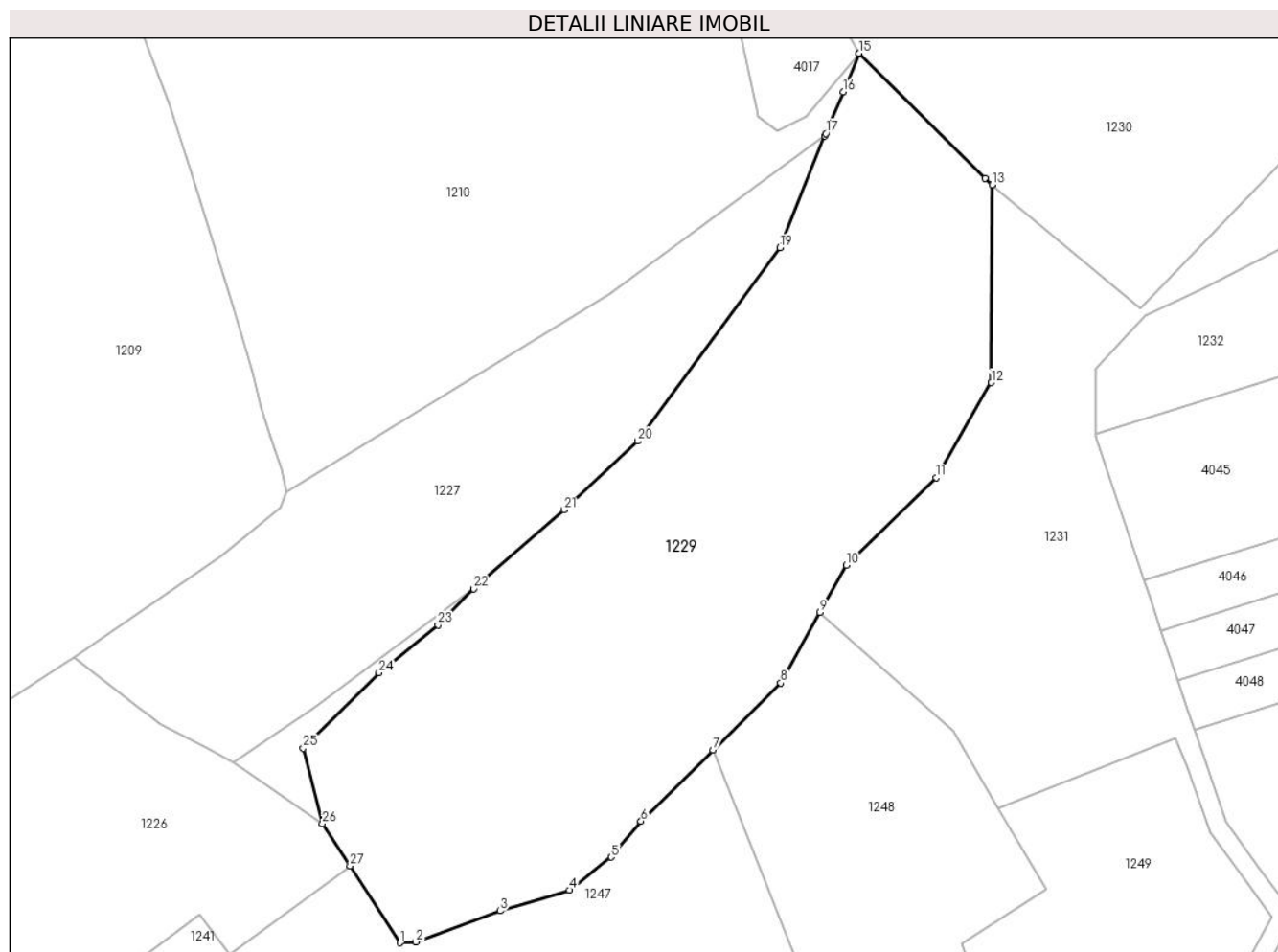
Inscrieri privind dezmembramintele dreptului de proprietate, drepturi reale de garanție și sarcini	Referințe
NU SUNT	

## Anexa Nr. 1 La Partea I

## Teren

Nr cadastral	Suprafața (mp)*	Observații / Referințe
33043	16.526	

\* Suprafața este determinată în planul de proiecție Stereo 70.



## Date referitoare la teren

Crt	Categorie folosință	Intravilan	Suprafața (mp)	Tarla	Parcelă	Nr. topo	Observații / Referințe
1	pașune	NU	16.526	-	-	-	Imprejmuit cu tarusi din lemn

## Lungime Segmente

1) Valorile lungimilor segmentelor sunt obținute din proiecție în plan.

Punct început	X / Y	Punct sfârșit	X / Y	Lungime segment (** (m)
1	507.599,327 639.379,487	2	507.603,368 639.379,747	4.049
3	507.625,409 639.387,809	4	507.643,574 639.393,218	18.953
5	507.654,442 639.401,863	6	507.662,226 639.411,229	12.178
7	507.681,024 639.429,795	8	507.698,781 639.447,333	24.958
9	507.708,998 639.465,729	10	507.715,862 639.478,102	14.149

Punct început	X / Y	Punct sfârșit	X / Y	Lungime segment (** (m)
2	507.603,368 639.379,747	3	507.625,409 639.387,809	23.469
4	507.643,574 639.393,218	5	507.654,442 639.401,863	13.887
6	507.662,226 639.411,229	7	507.681,024 639.429,795	26.421
8	507.698,781 639.447,333	9	507.708,998 639.465,729	21.043
10	507.715,862 639.478,102	11	507.739,368 639.500,904	32.748



Punct început	X / Y	Punct sfârșit	X / Y	Lungime segment (** (m)
11	507.739,368 639.500,904	12	507.753,783 639.525,768	28.74
13	507.753,98 639.577,353	14	507.752,195 639.579,118	2.51
15	507.719,181 639.611,749	16	507.715,047 639.601,633	10.928
17	507.710,559 639.590,816	18	507.710,303 639.590,195	0.672
19	507.698,508 639.560,976	20	507.661,313 639.510,463	62.73
21	507.642,119 639.492,525	22	507.618,485 639.471,916	31.358
23	507.609,195 639.462,485	24	507.593,823 639.449,977	19.818
25	507.573,991 639.430,284	26	507.579,013 639.410,6	20.315
27	507.586,216 639.399,568	1	507.599,327 639.379,487	23.982

Punct început	X / Y	Punct sfârșit	X / Y	Lungime segment (** (m)
12	507.753,783 639.525,768	13	507.753,98 639.577,353	51.585
14	507.752,195 639.579,118	15	507.719,181 639.611,749	46.419
16	507.715,047 639.601,633	17	507.710,559 639.590,816	11.711
18	507.710,303 639.590,195	19	507.698,508 639.560,976	31.51
20	507.661,313 639.510,463	21	507.642,119 639.492,525	26.271
22	507.618,485 639.471,916	23	507.609,195 639.462,485	13.238
24	507.593,823 639.449,977	25	507.573,991 639.430,284	27.949
26	507.579,013 639.410,6	27	507.586,216 639.399,568	13.175

\*\* Lungimile segmentelor sunt determinate în planul de proiecție Stereo 70 și sunt rotunjite la 1 milimetru.

\*\*\* Distanța dintre puncte este formată din segmente cumulate ce sunt mai mici decât valoarea 1 milimetru.



**DATE DESPRE IMOBILUL NR. 1230**

Oficiul de Cadastru și Publicitate Imobiliară SUCEAVA  
Biroul de Cadastru și Publicitate Imobiliară Vatra Dornei

**A. Partea I. Descrierea imobilului**

TEREN Extravilan

Adresa: Jud. Suceava

Nr. Crt	Nr cadastral Nr. topografic	Suprafața* (mp)	Observații / Referințe
A1		18.267	Sector cadastral:39 Teren neimprejmuit; 4553/179 parte(CF 1966 D. Candrenilor - CF 30855 P. Stampei)

**B. Partea II. Proprietari și acte**

Inscrieri privitoare la dreptul de proprietate și alte drepturi reale		Referințe
/		
Act Normativ nr. 7, din 13/03/1996 emis de PARLAMENTUL ROMANIEI;		
B1	Intabulare, drept de PROPRIETATE, dobandit prin Lege, cota actuala 1/1, cota initiala 1/1 1) <b>NEIDENTIFICAT NEIDENTIFICAT</b>	A1
Act Administrativ nr. 7869, din 10/10/2022 emis de PRIMARIA COMUNEI POIANA STAMPEI;		
B2	SE NOTEAZA POESIA FAPTICA IN FAVOAREA LUI 1) <b>ISOPEL OLGA</b>	A1

**C. Partea III. SARCINI .**

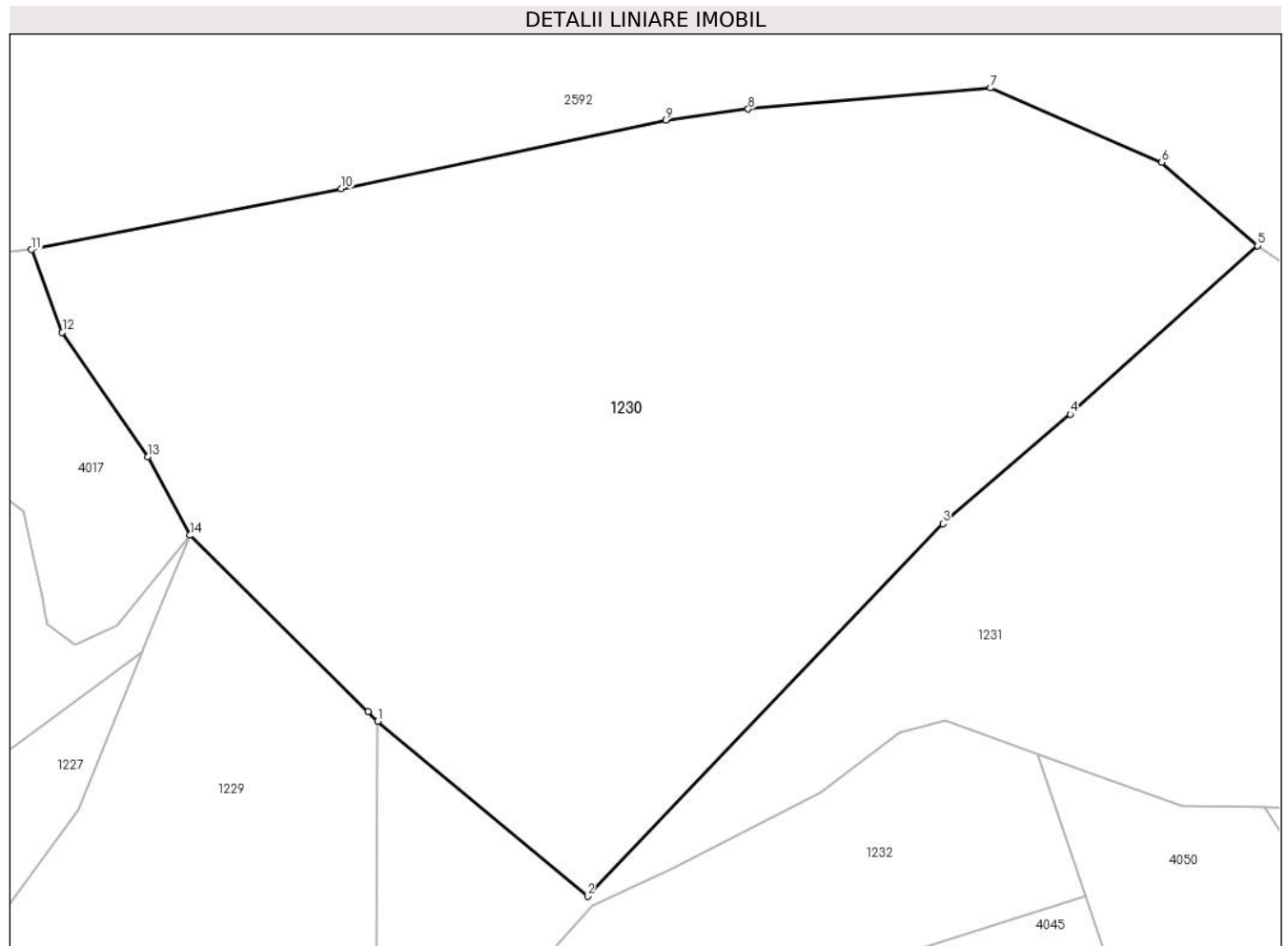
Inscrieri privind dezmembramintele dreptului de proprietate, drepturi reale de garanție și sarcini	Referințe
NU SUNT	

## Anexa Nr. 1 La Partea I

## Teren

Nr cadastral	Suprafața (mp)*	Observații / Referințe
	18.267	4553/179 parte(CF 1966 D. Candrenilor - CF 30855 P. Stampei)

\* Suprafața este determinată în planul de proiecție Stereo 70.



## Date referitoare la teren

Crt	Categorie folosință	Intravilan	Suprafața (mp)	Tarla	Parcelă	Nr. topo	Observații / Referințe
1	pasune	NU	12.934	-	-	-	
2	pasune	NU	5.333	-	-	-	

## Lungime Segmente

1) Valorile lungimilor segmentelor sunt obținute din proiecție în plan.

Punct început	X / Y	Punct sfârșit	X / Y	Lungime segment (** (m)
1	507.753,98 639.577,353	2	507.792,851 639.544,972	50.591
2	507.792,851 639.544,972	3	507.858,686 639.613,895	95.313
3	507.858,686 639.613,895	4	507.882,301 639.634,167	31.123
4	507.882,301 639.634,167	5	507.917,013 639.665,339	46.654

Punct început	X / Y	Punct sfârșit	X / Y	Lungime segment (** (m)
5	507.917,013 639.665,339	6	507.899,236 639.680,753	23.529
6	507.899,236 639.680,753	7	507.867,563 639.694,533	34.541
7	507.867,563 639.694,533	8	507.822,646 639.690,63	45.086
8	507.822,646 639.690,63	9	507.807,38 639.688,612	15.399
9	507.807,38 639.688,612	10	507.747,238 639.675,891	61.473
10	507.747,238 639.675,891	11	507.689,814 639.664,611	58.521
11	507.689,814 639.664,611	12	507.695,539 639.649,306	16.341
12	507.695,539 639.649,306	13	507.711,38 639.626,301	27.931
13	507.711,38 639.626,301	14	507.719,181 639.611,749	16.511
14	507.719,181 639.611,749	15	507.752,195 639.579,118	46.419
15	507.752,195 639.579,118	1	507.753,98 639.577,353	2.51

\*\* Lungimile segmentelor sunt determinate în planul de proiecție Stereo 70 și sunt rotunjite la 1 milimetru.

\*\*\* Distanța dintre puncte este formată din segmente cumulate ce sunt mai mici decât valoarea 1 milimetru.



**DATE DESPRE IMOBILUL NR. 1231**

Oficiul de Cadastru și Publicitate Imobiliară SUCEAVA  
Biroul de Cadastru și Publicitate Imobiliară Vatra Dornei

**A. Partea I. Descrierea imobilului**

TEREN Extravilan

Adresa: Jud. Suceava

Nr. Crt	Nr cadastral Nr. topografic	Suprafața* (mp)	Observații / Referințe
A1		35.657	Sector cadastral:39 Teren neimprejmuț; 4553/203 parte(CF 1011 D. Candrenilor), 4553/180 parte(CF 1508 D. Candrenilor - CF 30853 P. Stampei)

**B. Partea II. Proprietari și acte**

Inscrieri privitoare la dreptul de proprietate și alte drepturi reale	Referințe
/	
Act Normativ nr. 7, din 13/03/1996 emis de PARLAMENTUL ROMANIEI;	
B1	Intabulare, drept de PROPRIETATE, dobândit prin Lege, cota actuala 1/1, cota initiala 1/1
	1) NEIDENTIFICAT NEIDENTIFICAT
Act Administrativ nr. 7951, din 12/10/2022 emis de PRIMARIA COMUNEI POIANA STAMPEI;	
B2	SE NOTEAZA POSESIA FAPTICA IN FAVOAREA LUI
	1) SPÎNU CATALIN

**C. Partea III. SARCINI .**

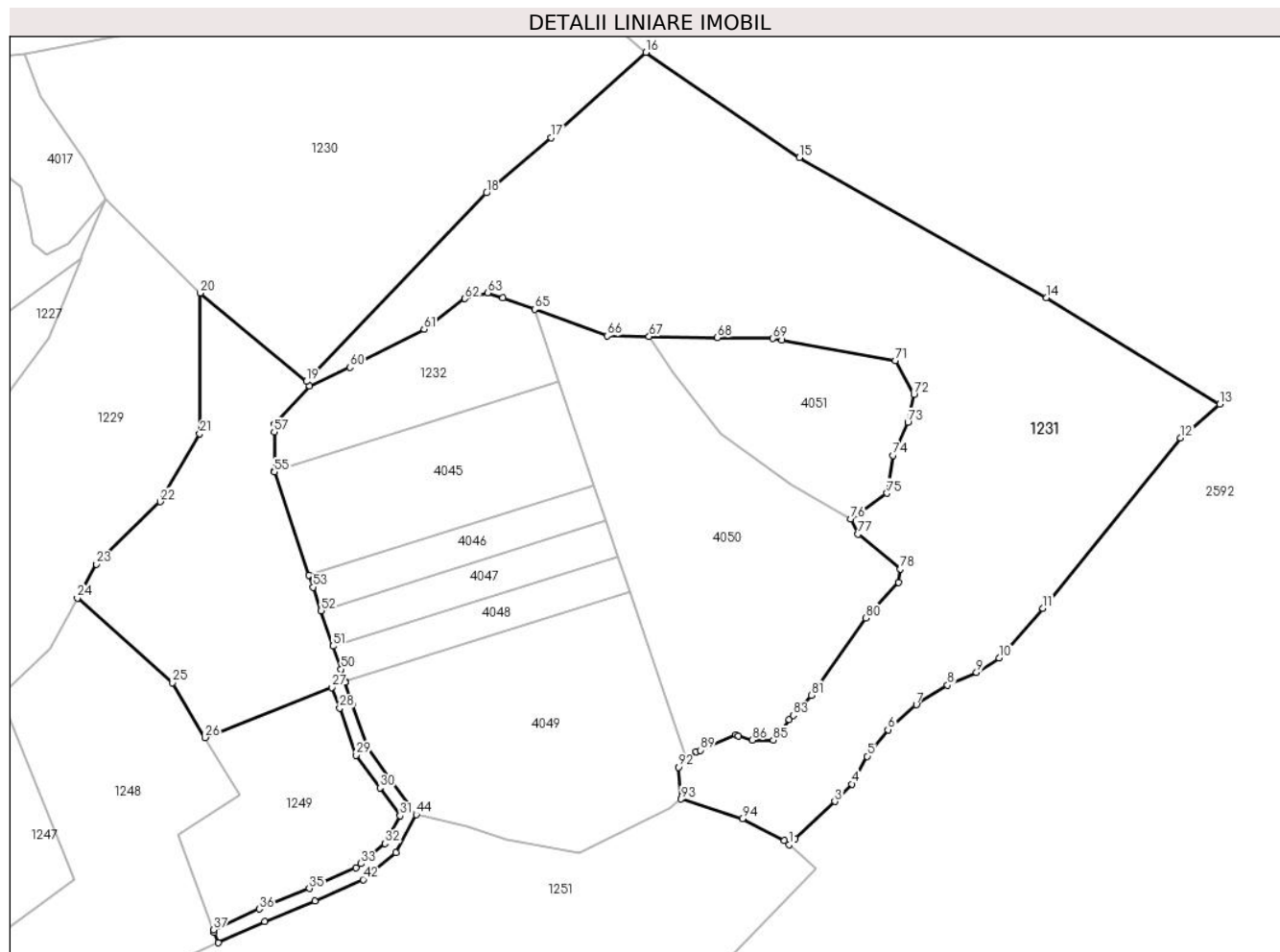
Inscrieri privind dezmembramintele dreptului de proprietate, drepturi reale de garanție și sarcini	Referințe
NU SUNT	

## Anexa Nr. 1 La Partea I

## Teren

Nr cadastral	Suprafața (mp)*	Observații / Referințe
	35.657	4553/203 parte(CF 1011 D. Candrenilor), 4553/180 parte(CF 1508 D. Candrenilor - CF 30853 P. Stampei)

\* Suprafața este determinată în planul de proiecție Stereo 70.



## Date referitoare la teren

Crt	Categorie folosință	Intra vilan	Suprafața (mp)	Tarla	Parcelă	Nr. topo	Observații / Referințe
1	faneata	NU	702	-	-	-	
2	pasune	NU	34.956	-	-	-	

## Lungime Segmente

1) Valorile lungimilor segmentelor sunt obținute din proiecție în plan.

Punct început	X / Y	Punct sfârșit	X / Y	Lungime segment	Punct început	X / Y	Punct sfârșit	X / Y	Lungime segment	Punct început	X / Y	Punct sfârșit	X / Y	Lungime segment
1	507.969,336 639.375,416	2	507.971,52 639.377,724	3.178	2	507.971,52 639.377,724	3	507.986,125 639.391,271	19.921	3	507.986,125 639.391,271	4	507.992,475 639.397,621	8.98
4	507.992,475 639.397,621	5	507.997,978 639.407,781	11.555	5	507.997,978 639.407,781	6	508.005,598 639.417,518	12.364	6	508.005,598 639.417,518	7	508.015,97 639.426,619	13.799
7	508.015,97 639.426,619	8	508.027,4 639.433,816	13.507	8	508.027,4 639.433,816	9	508.037,983 639.438,473	11.562	9	508.037,983 639.438,473	10	508.046,238 639.443,764	9.805
10	508.046,238 639.443,764	11	508.062,325 639.461,968	24.294	11	508.062,325 639.461,968	12	508.112,702 639.524,198	80.065	12	508.112,702 639.524,198	13	508.127,061 639.536,628	18.992
13	508.127,061 639.536,628	14	508.063,675 639.575,631	74.425	14	508.063,675 639.575,631	15	507.973,183 639.626,826	103.97	15	507.973,183 639.626,826	16	507.917,013 639.665,339	68.105



Punct început	X / Y	Punct sfârșit	X / Y	Lungime segment	Punct început	X / Y	Punct sfârșit	X / Y	Lungime segment	Punct început	X / Y	Punct sfârșit	X / Y	Lungime segment
16	507.917,013 639.665,339	17	507.882,301 639.634,167	46.654	17	507.882,301 639.634,167	18	507.858,686 639.613,895	31.123	18	507.858,686 639.613,895	19	507.792,851 639.544,972	95.313
19	507.792,851 639.544,972	20	507.753,98 639.577,353	50.591	20	507.753,98 639.577,353	21	507.753,783 639.525,768	51.585	21	507.753,783 639.525,768	22	507.739,368 639.500,904	28.74
22	507.739,368 639.500,904	23	507.715,862 639.478,102	32.748	23	507.715,862 639.478,102	24	507.708,998 639.465,729	14.149	24	507.708,998 639.465,729	25	507.743,813 639.434,746	46.605
25	507.743,813 639.434,746	26	507.755,679 639.414,665	23.325	26	507.755,679 639.414,665	27	507.802,002 639.432,989	49.816	27	507.802,002 639.432,989	28	507.804,962 639.425,43	8.118
28	507.804,962 639.425,43	29	507.811,049 639.408,156	18.315	29	507.811,049 639.408,156	30	507.819,683 639.396,252	14.705	30	507.819,683 639.396,252	31	507.827,075 639.386,062	12.589
31	507.827,075 639.386,062	32	507.821,526 639.375,86	11.613	32	507.821,526 639.375,86	33	507.812,734 639.368,521	11.453	33	507.812,734 639.368,521	34	507.810,889 639.366,981	2.403
34	507.810,889 639.366,981	35	507.793,9 639.359,448	18.584	35	507.793,9 639.359,448	36	507.775,535 639.351,902	19.855	36	507.775,535 639.351,902	37	507.758,784 639.344,267	18.409
37	507.758,784 639.344,267	38	507.759,108 639.343,387	0.938	38	507.759,108 639.343,387	39	507.760,516 639.339,561	4.077	39	507.760,516 639.339,561	40	507.777,523 639.347,313	18.69
40	507.777,523 639.347,313	41	507.795,864 639.354,849	19.829	41	507.795,864 639.354,849	42	507.813,556 639.362,694	19.353	42	507.813,556 639.362,694	43	507.825,463 639.372,633	15.51
43	507.825,463 639.372,633	44	507.832,974 639.386,444	15.721	44	507.832,974 639.386,444	45	507.823,731 639.399,188	15.743	45	507.823,731 639.399,188	46	507.815,097 639.411,091	14.705
46	507.815,097 639.411,091	47	507.809,698 639.427,034	16.832	47	507.809,698 639.427,034	48	507.807,015 639.434,957	8.365	48	507.807,015 639.434,957	49	507.806,966 639.435,102	0.153
49	507.806,966 639.435,102	50	507.805,425 639.439,653	4.805	50	507.805,425 639.439,653	51	507.802,565 639.448,099	8.917	51	507.802,565 639.448,099	52	507.798,164 639.461,095	13.721
52	507.798,164 639.461,095	53	507.795,255 639.469,685	9.069	53	507.795,255 639.469,685	54	507.793,765 639.474,091	4.651	54	507.793,765 639.474,091	55	507.780,994 639.511,848	39.858
55	507.780,994 639.511,848	56	507.780,994 639.512,257	0.409	56	507.780,994 639.512,257	57	507.780,994 639.526,44	14.183	57	507.780,994 639.526,44	58	507.780,994 639.529,209	2.769
58	507.780,994 639.529,209	59	507.793,848 639.543,31	19.08	59	507.793,848 639.543,31	60	507.808,657 639.550,089	16.287	60	507.808,657 639.550,089	61	507.835,887 639.564,071	30.61
61	507.835,887 639.564,071	62	507.850,768 639.575,232	18.601	62	507.850,768 639.575,232	63	507.859,138 639.577,402	8.647	63	507.859,138 639.577,402	64	507.864,719 639.575,542	5.883
64	507.864,719 639.575,542	65	507.876,277 639.571,313	12.307	65	507.876,277 639.571,313	66	507.902,851 639.561,591	28.297	66	507.902,851 639.561,591	67	507.918,213 639.561,35	15.364
67	507.918,213 639.561,35	68	507.943,184 639.560,958	24.974	68	507.943,184 639.560,958	69	507.963,476 639.560,64	20.294	69	507.963,476 639.560,64	70	507.966,808 639.560,042	3.385
70	507.966,808 639.560,042	71	508.008,259 639.552,6	42.114	71	508.008,259 639.552,6	72	508.015,079 639.540,199	14.153	72	508.015,079 639.540,199	73	508.012,909 639.529,969	10.458
73	508.012,909 639.529,969	74	508.007,329 639.517,878	13.316	74	508.007,329 639.517,878	75	508.005,205 639.504,041	13.999	75	508.005,205 639.504,041	76	507.991,911 639.494,518	16.353
76	507.991,911 639.494,518	77	507.994,618 639.489,046	6.105	77	507.994,618 639.489,046	78	508.010,119 639.476,335	20.046	78	508.010,119 639.476,335	79	508.009,499 639.471,375	4.999
79	508.009,499 639.471,375	80	507.997,408 639.458,354	17.769	80	507.997,408 639.458,354	81	507.977,566 639.430,142	34.491	81	507.977,566 639.430,142	82	507.974,212 639.426,401	5.024
82	507.974,212 639.426,401	83	507.970,959 639.422,772	4.874	83	507.970,959 639.422,772	84	507.969,506 639.421,151	2.177	84	507.969,506 639.421,151	85	507.963,616 639.413,711	9.489
85	507.963,616 639.413,711	86	507.955,865 639.413,711	7.751	86	507.955,865 639.413,711	87	507.950,933 639.415,268	5.172	87	507.950,933 639.415,268	88	507.949,975 639.415,571	1.005
88	507.949,975 639.415,571	89	507.936,944 639.410,026	14.162	89	507.936,944 639.410,026	90	507.935,404 639.409,37	1.674	90	507.935,404 639.409,37	91	507.932,055 639.406,5	4.411
91	507.932,055 639.406,5	92	507.928,893 639.403,79	4.164	92	507.928,893 639.403,79	93	507.929,909 639.392,125	11.709	93	507.929,909 639.392,125	94	507.952,32 639.384,924	23.539
94	507.952,32 639.384,924	95	507.967,678 639.376,901	17.327	95	507.967,678 639.376,901	1	507.969,336 639.375,416	2.226					

\*\* Lungimile segmentelor sunt determinate în planul de proiecție Stereo 70 și sunt rotunjite la 1 milimetru.

\*\*\* Distanța dintre puncte este formată din segmente cumulate ce sunt mai mici decât valoarea 1 milimetru.



**DATE DESPRE IMOBILUL NR. 1232**

Oficiul de Cadastru și Publicitate Imobiliară SUCEAVA  
Biroul de Cadastru și Publicitate Imobiliară Vatra Dornei

**A. Partea I. Descrierea imobilului**

TEREN Extravilan

Nr. CF vechi:UP II, ua 37

Adresa: Jud. Suceava

Nr. Crt	Nr cadastral Nr. topografic	Suprafața* (mp)	Observații / Referințe
A1		3.200	Sector cadastral:39 Teren neimprejmut;

**B. Partea II. Proprietari și acte**

Inscrieri privitoare la dreptul de proprietate și alte drepturi reale		Referințe
/		
Act Administrativ nr. 222, din 25/09/2002 emis de CJPSDPAT SUCEAVA;		
B1	Intabulare, drept de PROPRIETATE, dobândit prin Lege, cota actuala 1/1, cota initiala 1/1 1) SPÎNU CONSTANTIN, LIPSA CNP 2) ISOPEL ALEXANDRU, LIPSA CNP 3) OLTEANU ILEANA, LIPSA CNP 4) ISOPEL FLORENTIN, LIPSA CNP 5) BUSUIOC LAURENTIA, LIPSA CNP 6) ISOPEL SAMOILA, LIPSA CNP 7) SPÎNU NICHITA 8) CARPEA LAURENTIA, LIPSA CNP 9) SPÎNU I.IOAN, LIPSA CNP 10) BIDA DORINA, LIPSA CNP 11) CHIFORESCU MIHAIL, LIPSA CNP 12) CANDREA AGLAIA, LIPSA CNP 13) CIUFESCIUC OLTEA, LIPSA CNP 14) DRANCA AURELIA, LIPSA CNP 15) CHELSOI ANASTASIA, LIPSA CNP 16) UNGUREANU VERONICA, LIPSA CNP 17) CIRNU GEORGI, LIPSA CNP 18) BUSUIOC LAURENTIA, LIPSA CNP 19) PISDELI MARIA, LIPSA CNP 20) IVAN I.IOAN, LIPSA CNP 21) VASILIU LIDIA, LIPSA CNP	A1

**C. Partea III. SARCINI .**

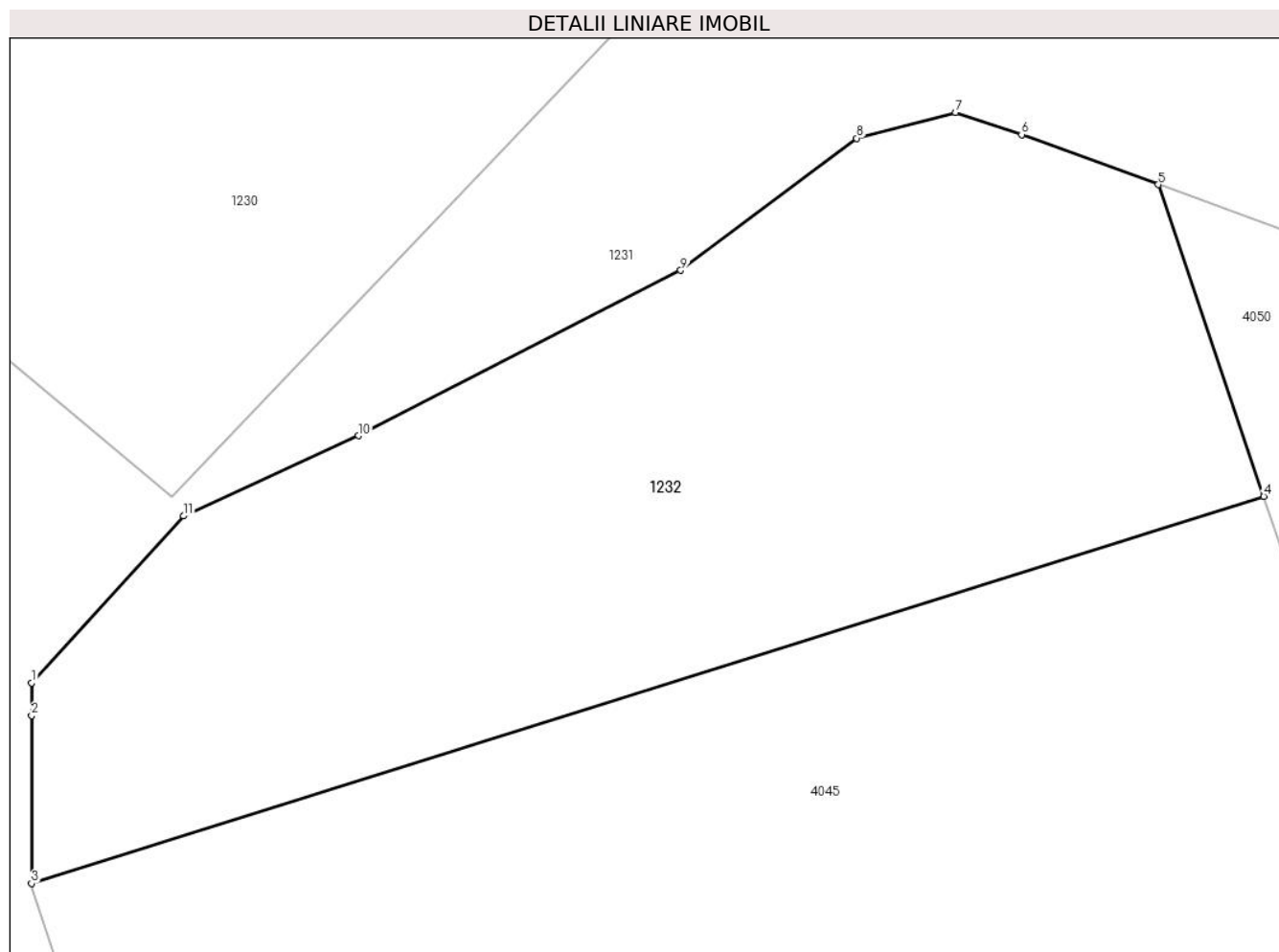
Inscrieri privind dezmembramintele dreptului de proprietate, drepturi reale de garanție și sarcini	Referințe
NU SUNT	

## Anexa Nr. 1 La Partea I

## Teren

Nr cadastral	Suprafața (mp)*	Observații / Referințe
	3.200	

\* Suprafața este determinată în planul de proiecție Stereo 70.



## Date referitoare la teren

Crt	Categorie folosință	Intravilan	Suprafața (mp)	Tarla	Parcelă	Nr. topo	Observații / Referințe
1	padure	NU	3.200	-	-	-	

## Lungime Segmente

1) Valorile lungimilor segmentelor sunt obținute din proiecție în plan.

Punct început	X / Y	Punct sfârșit	X / Y	Lungime segment (** (m)
1	507.780,994 639.529,209	2	507.780,994 639.526,44	2.769
2	507.780,994 639.526,44	3	507.780,994 639.512,257	14.183
3	507.780,994 639.512,257	4	507.885,195 639.544,962	109.213
4	507.885,195 639.544,962	5	507.876,277 639.571,313	27.819
5	507.876,277 639.571,313	6	507.864,719 639.575,542	12.307

Punct început	X / Y	Punct sfârşit	X / Y	Lungime segment (** (m)
6	507.864,719 639.575,542	7	507.859,138 639.577,402	5.883
7	507.859,138 639.577,402	8	507.850,768 639.575,232	8.647
8	507.850,768 639.575,232	9	507.835,887 639.564,071	18.601
9	507.835,887 639.564,071	10	507.808,657 639.550,089	30.61
10	507.808,657 639.550,089	11	507.793,848 639.543,31	16.287
11	507.793,848 639.543,31	1	507.780,994 639.529,209	19.08

\*\* Lungimile segmentelor sunt determinate în planul de proiecție Stereo 70 și sunt rotunjite la 1 milimetru.

\*\*\* Distanța dintre puncte este formată din segmente cumulate ce sunt mai mici decât valoarea 1 milimetru.



**DATE DESPRE IMOBILUL NR. 1233**

Oficiul de Cadastru și Publicitate Imobiliară SUCEAVA  
Biroul de Cadastru și Publicitate Imobiliară Vatra Dornei

**A. Partea I. Descrierea imobilului**

TEREN Intravilan

Adresa: Loc. Dornisoara, Nr. 1, Jud. Suceava

Nr. Crt	Nr cadastral Nr. topografic	Suprafața* (mp)	Observații / Referințe
A1		24.771	Sector cadastral:39 Teren neimprijmuit; 4552 parte(CF 2306 D. Candrenilor - CF 30492 P. Stampei)

**Construcții**

Crt	Nr cadastral Nr. topografic	Adresa	Observații / Referințe
A1.1		Loc. Dornisoara, Nr. 1, Jud. Suceava	Nr. niveluri:1; S. construita la sol:91 mp; S. construita desfasurata:116 mp;

**B. Partea II. Proprietari și acte**

Inscrieri privitoare la dreptul de proprietate și alte drepturi reale		Referințe
/		
Act Normativ nr. 7, din 13/03/1996 emis de PARLAMENTUL ROMANIEI;		
B1	Intabulare, drept de PROPRIETATE, dobandit prin Lege, cota actuala 1/1, cota initiala 1/1 1) NEIDENTIFICAT NEIDENTIFICAT	A1
Act Administrativ nr. 8421, din 27/10/2022 emis de PRIMARIA COMUNEI POIANA STAMPEI;		
B2	SE NOTEAZA POSESIA FAPTICA IN FAVOAREA LUI 1) CANDREA SABINA	A1
Act Administrativ nr. 2981, din 31/03/2023 emis de PRIMARIA COMUNEI POIANA STAMPEI;		
B3	Intabulare, drept de PROPRIETATE, dobandit prin Lege, cota actuala 1/1, cota initiala 1/1 1) CANDREA SABINA	A1.1

**C. Partea III. SARCINI .**

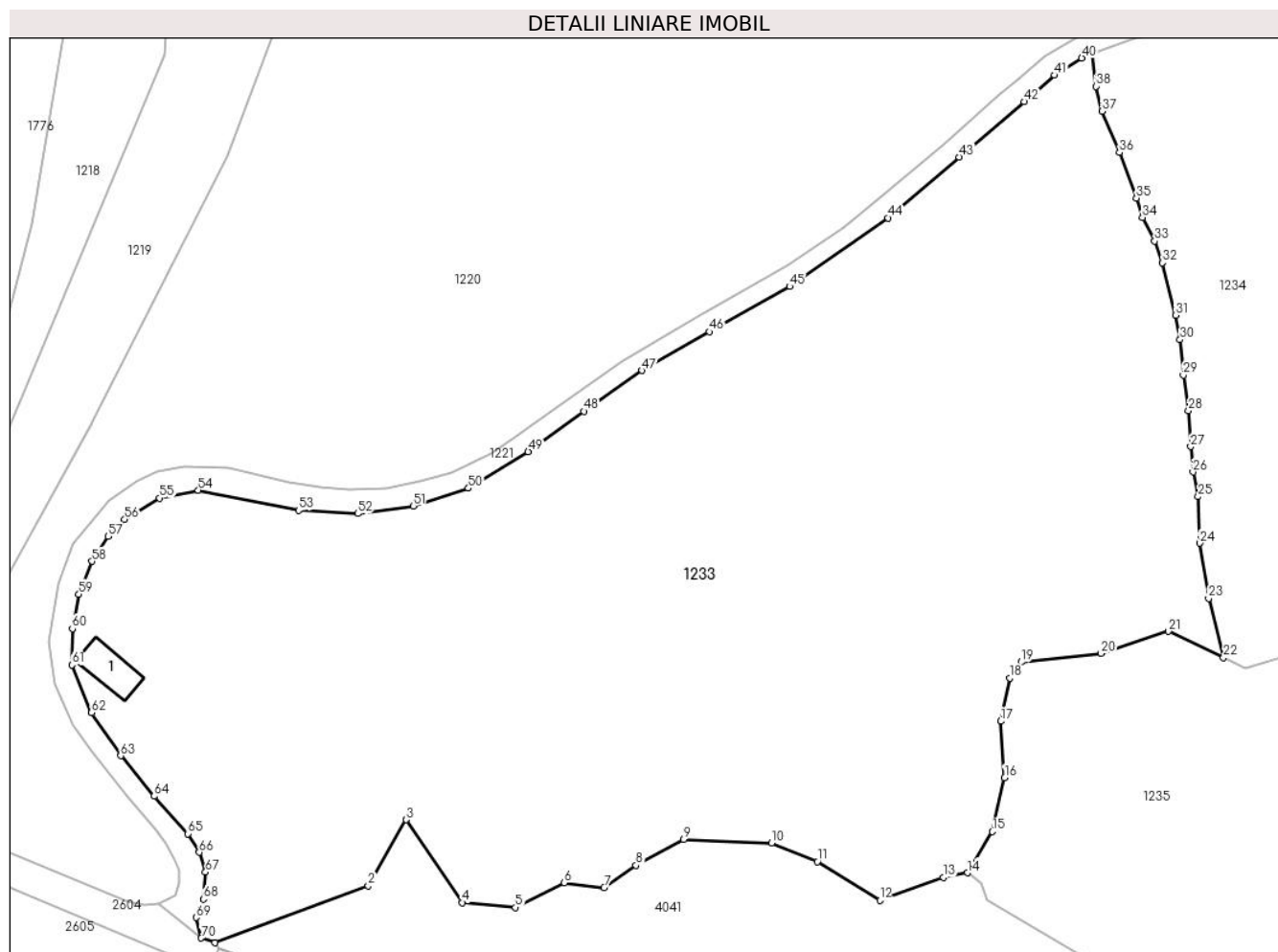
Inscrieri privind dezmembramintele dreptului de proprietate, drepturi reale de garanție și sarcini	Referințe
NU SUNT	

## Anexa Nr. 1 La Partea I

## Teren

Nr cadastral	Suprafața (mp)*	Observații / Referințe
	24.771	4552 parte(CF 2306 D. Candrenilor - CF 30492 P. Stampei)

\* Suprafața este determinată în planul de proiecție Stereo 70.



## Date referitoare la teren

Crt	Categorie folosință	Intravilan	Suprafața (mp)	Tarla	Parcelă	Nr. topo	Observații / Referințe
1	curți constructii	DA	250	-	-	-	
2	faneata	DA	24.521	-	-	-	

## Date referitoare la construcții

Crt	Număr	Destinație construcție	Supraf. (mp)	Situație juridică	Observații / Referințe
A1.1		construcții anexa	Din acte: 116 Masurata: 91	Cu acte	Nr. niveluri:1; S. construita la sol:91 mp; S. construita desfasurata:116 mp;

## Lungime Segmente

1) Valorile lungimilor segmentelor sunt obținute din proiecție în plan.

Punct început	X / Y	Punct sfârșit	X / Y	Lungime segment	Punct început	X / Y	Punct sfârșit	X / Y	Lungime segment	Punct început	X / Y	Punct sfârșit	X / Y	Lungime segment
1	506.880,127 638.919,045	2	506.913,283 638.931,354	35.367	2	506.913,283 638.931,354	3	506.921,522 638.945,63	16.483	3	506.921,522 638.945,63	4	506.933,612 638.927,732	21.599
4	506.933,612 638.927,732	5	506.945,151 638.926,675	11.587	5	506.945,151 638.926,675	6	506.955,705 638.932,015	11.828	6	506.955,705 638.932,015	7	506.964,309 638.930,946	8.67
7	506.964,309 638.930,946	8	506.971,162 638.935,795	8.395	8	506.971,162 638.935,795	9	506.981,498 638.941,358	11.738	9	506.981,498 638.941,358	10	507.000,514 638.940,608	19.031



Punct început	X / Y	Punct sfârșit	X / Y	Lungime segment	Punct început	X / Y	Punct sfârșit	X / Y	Lungime segment	Punct început	X / Y	Punct sfârșit	X / Y	Lungime segment
10	507.000,514 638.940,608	11	507.010,404 638.936,581	10.678	11	507.010,404 638.936,581	12	507.023,924 638.928,249	15.881	12	507.023,924 638.928,249	13	507.037,612 638.933,164	14.544
13	507.037,612 638.933,164	14	507.042,872 638.934,177	5.357	14	507.042,872 638.934,177	15	507.048,252 638.943,068	10.392	15	507.048,252 638.943,068	16	507.050,883 638.954,707	11.933
16	507.050,883 638.954,707	17	507.050,085 638.966,893	12.212	17	507.050,085 638.966,893	18	507.052,008 638.976,254	9.556	18	507.052,008 638.976,254	19	507.054,479 638.979,682	4.226
19	507.054,479 638.979,682	20	507.071,777 638.981,588	17.403	20	507.071,777 638.981,588	21	507.086,32 638.986,343	15.301	21	507.086,32 638.986,343	22	507.098,227 638.980,674	13.188
22	507.098,227 638.980,674	23	507.095,014 638.993,46	13.184	23	507.095,014 638.993,46	24	507.093,043 639.005,367	12.069	24	507.093,043 639.005,367	25	507.092,755 639.015,443	10.08
25	507.092,755 639.015,443	26	507.091,622 639.020,766	5.442	26	507.091,622 639.020,766	27	507.091,155 639.026,279	5.533	27	507.091,155 639.026,279	28	507.090,652 639.034,006	7.743
28	507.090,652 639.034,006	29	507.089,557 639.041,69	7.762	29	507.089,557 639.041,69	30	507.088,847 639.049,375	7.718	30	507.088,847 639.049,375	31	507.087,87 639.054,672	5.386
31	507.087,87 639.054,672	32	507.085,071 639.065,961	11.631	32	507.085,071 639.065,961	33	507.083,372 639.070,644	4.982	33	507.083,372 639.070,644	34	507.080,71 639.075,775	5.78
34	507.080,71 639.075,775	35	507.079,409 639.079,982	4.404	35	507.079,409 639.079,982	36	507.075,738 639.089,795	10.477	36	507.075,738 639.089,795	37	507.071,945 639.098,707	9.686
37	507.071,945 639.098,707	38	507.070,659 639.104,103	5.547	38	507.070,659 639.104,103	39	507.069,735 639.111,254	7.21	39	507.069,735 639.111,254	40	507.067,578 639.110,201	2.4
40	507.067,578 639.110,201	41	507.061,732 639.106,471	6.935	41	507.061,732 639.106,471	42	507.055,157 639.100,787	8.691	42	507.055,157 639.100,787	43	507.041,065 639.088,835	18.478
43	507.041,065 639.088,835	44	507.025,742 639.075,648	20.216	44	507.025,742 639.075,648	45	507.004,429 639.060,854	25.944	45	507.004,429 639.060,854	46	506.987,057 639.051,085	19.93
46	506.987,057 639.051,085	47	506.972,515 639.042,692	16.79	47	506.972,515 639.042,692	48	506.959,899 639.033,898	15.378	48	506.959,899 639.033,898	49	506.947,872 639.025,159	14.867
49	506.947,872 639.025,159	50	506.934,957 639.017,277	15.13	50	506.934,957 639.017,277	51	506.923,009 639.013,445	12.547	51	506.923,009 639.013,445	52	506.911,015 639.011,761	12.112
52	506.911,015 639.011,761	53	506.898,211 639.012,456	12.823	53	506.898,211 639.012,456	54	506.876,545 639.016,818	22.101	54	506.876,545 639.016,818	55	506.868,209 639.015,116	8.508
55	506.868,209 639.015,116	56	506.860,619 639.010,536	8.865	56	506.860,619 639.010,536	57	506.857,077 639.006,862	5.103	57	506.857,077 639.006,862	58	506.853,507 639.001,463	6.473
58	506.853,507 639.001,463	59	506.850,732 638.994,369	7.617	59	506.850,732 638.994,369	60	506.849,307 638.986,926	7.578	60	506.849,307 638.986,926	61	506.849,195 638.979,078	7.849
61	506.849,195 638.979,078	62	506.853,462 638.968,766	11.16	62	506.853,462 638.968,766	63	506.859,761 638.959,447	11.248	63	506.859,761 638.959,447	64	506.866,996 638.950,716	11.339
64	506.866,996 638.950,716	65	506.874,32 638.942,601	10.931	65	506.874,32 638.942,601	66	506.876,748 638.938,589	4.689	66	506.876,748 638.938,589	67	506.878,11 638.934,319	4.482
67	506.878,11 638.934,319	68	506.877,68 638.928,453	5.882	68	506.877,68 638.928,453	69	506.876,075 638.924,524	4.244	69	506.876,075 638.924,524	70	506.877,202 638.920,053	4.611
70	506.877,202 638.920,053	1	506.880,127 638.919,045	3.094										

\*\* Lungimile segmentelor sunt determinate în planul de proiecție Stereo 70 și sunt rotunjite la 1 milimetru.

\*\*\* Distanța dintre puncte este formată din segmente cumulate ce sunt mai mici decât valoarea 1 milimetru.



**DATE DESPRE IMOBILUL NR. 1234**

Oficiul de Cadastru și Publicitate Imobiliară SUCEAVA  
Biroul de Cadastru și Publicitate Imobiliară Vatra Dornei

**A. Partea I. Descrierea imobilului**

TEREN Intravilan

Adresa: Loc. Dornisoara, Nr. 2, Jud. Suceava

Nr. Crt	Nr cadastral Nr. topografic	Suprafața* (mp)	Observații / Referințe
A1		8.248	Sector cadastral:39 Teren neimprejmuit; 4546 parte (CF 1431 D. Candrenilor)

**B. Partea II. Proprietari și acte**

Inscrieri privitoare la dreptul de proprietate și alte drepturi reale		Referințe
/		
Act Normativ nr. 7, din 13/03/1996 emis de PARLAMENTUL ROMANIEI;		
B1	Intabulare, drept de PROPRIETATE, dobândit prin Lege, cota actuala 1/1, cota initiala 1/1 1) NEIDENTIFICAT NEIDENTIFICAT	A1
Act Administrativ nr. 7841, din 10/10/2022 emis de PRIMARIA COMUNEI POIANA STAMPEI;		
B2	SE NOTEAZA POSESIA FAPTICA IN FAVOAREA LUI 1) SPÎNU PARASCHIVA	A1

**C. Partea III. SARCINI .**

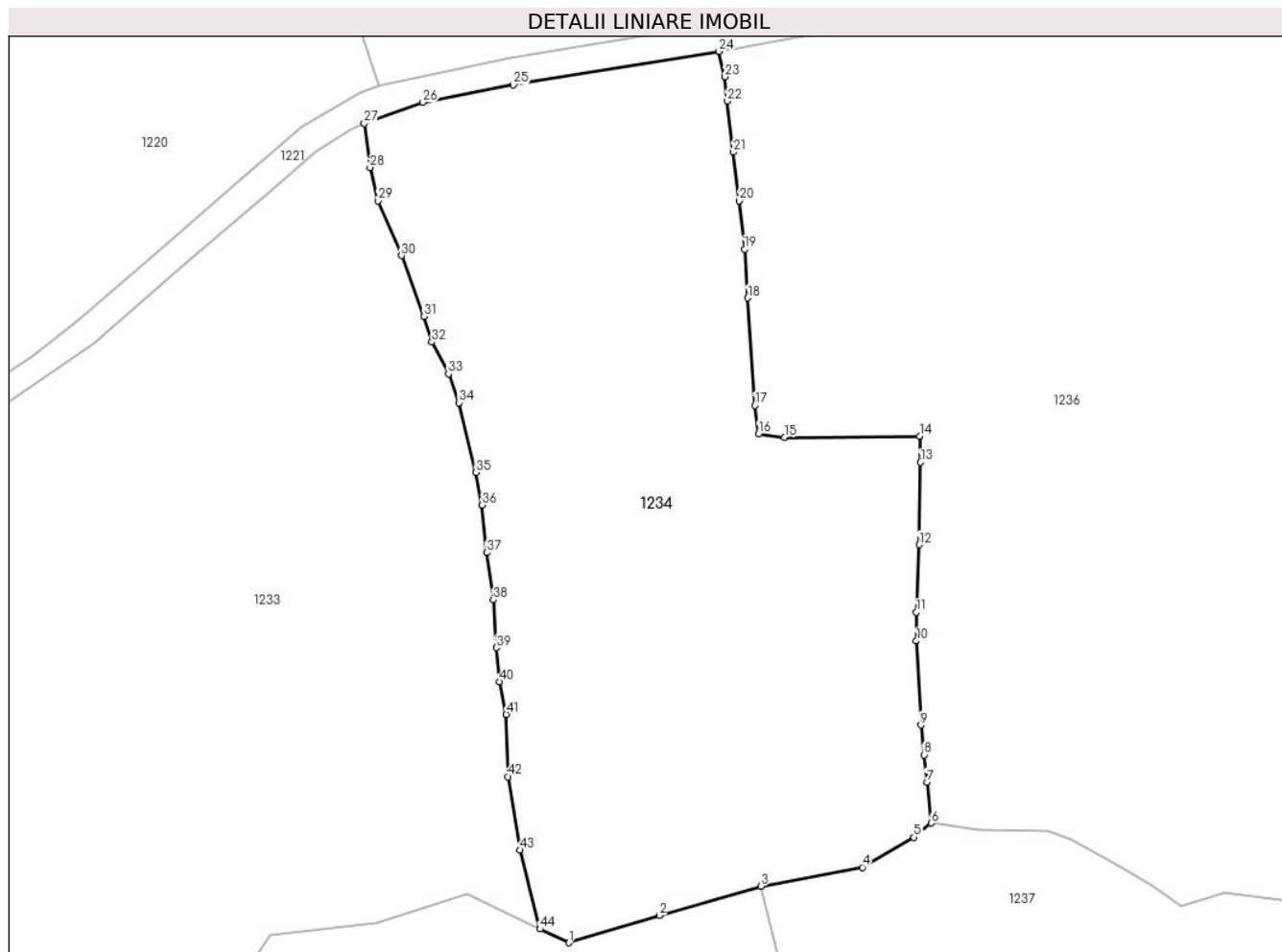
Inscrieri privind dezmembramintele dreptului de proprietate, drepturi reale de garanție și sarcini	Referințe
NU SUNT	

## Anexa Nr. 1 La Partea I

## Teren

Nr cadastral	Suprafața (mp)*	Observații / Referințe
	8.248	4546 parte (CF 1431 D. Candrenilor)

\* Suprafața este determinată în planul de proiecție Stereo 70.



## Date referitoare la teren

Crt	Categorie folosință	Intravilan	Suprafața (mp)	Tarla	Parcelă	Nr. topo	Observații / Referințe
1	faneata	DA	8.248	-	-	-	

## Lungime Segmente

1) Valorile lungimilor segmentelor sunt obținute din proiecție în plan.

Punct început	X / Y	Punct sfârșit	X / Y	Lungime segment
1	507.102,909 638.978,445	2	507.117,603 638.982,862	15.344
4	507.150,523 638.990,654	5	507.158,913 638.995,553	9.716
7	507.161,004 639.004,484	8	507.160,524 639.008,89	4.432
10	507.159,324 639.027,356	11	507.159,272 639.031,992	4.636
13	507.159,988 639.056,31	14	507.159,825 639.060,57	4.263
16	507.133,718 639.060,925	17	507.133,088 639.065,513	4.631
2	507.117,603 638.982,862	3	507.134,062 638.987,592	17.125
5	507.158,913 638.995,553	6	507.161,687 638.997,846	3.599
8	507.160,524 639.008,89	9	507.160,029 639.013,73	4.865
11	507.159,272 639.031,992	12	507.159,72 639.042,931	10.948
14	507.159,825 639.060,57	15	507.137,915 639.060,319	21.911
17	507.133,088 639.065,513	18	507.131,952 639.082,942	17.466
3	507.134,062 638.987,592	4	507.150,523 638.990,654	16.743
6	507.161,687 638.997,846	7	507.161,004 639.004,484	6.673
9	507.160,029 639.013,73	10	507.159,324 639.027,356	13.644
12	507.159,72 639.042,931	13	507.159,988 639.056,31	13.382
15	507.137,915 639.060,319	16	507.133,718 639.060,925	4.241
18	507.131,952 639.082,942	19	507.131,428 639.090,864	7.939

Punct început	X / Y	Punct sfârșit	X / Y	Lungime segment	Punct început	X / Y	Punct sfârșit	X / Y	Lungime segment	Punct început	X / Y	Punct sfârșit	X / Y	Lungime segment
19	507.131,428 639.090,864	20	507.130,568 639.098,704	7.887	20	507.130,568 639.098,704	21	507.129,613 639.106,561	7.915	21	507.129,613 639.106,561	22	507.128,631 639.114,83	8.327
22	507.128,631 639.114,83	23	507.128,253 639.118,795	3.983	23	507.128,253 639.118,795	24	507.127,268 639.122,901	4.222	24	507.127,268 639.122,901	25	507.093,937 639.117,481	33.769
25	507.093,937 639.117,481	26	507.079,198 639.114,637	15.011	26	507.079,198 639.114,637	27	507.069,735 639.111,254	10.05	27	507.069,735 639.111,254	28	507.070,659 639.104,103	7.21
28	507.070,659 639.104,103	29	507.071,945 639.098,707	5.547	29	507.071,945 639.098,707	30	507.075,738 639.089,795	9.686	30	507.075,738 639.089,795	31	507.079,409 639.079,982	10.477
31	507.079,409 639.079,982	32	507.080,71 639.075,775	4.404	32	507.080,71 639.075,775	33	507.083,372 639.070,644	5.78	33	507.083,372 639.070,644	34	507.085,071 639.065,961	4.982
34	507.085,071 639.065,961	35	507.087,87 639.054,672	11.631	35	507.087,87 639.054,672	36	507.088,847 639.049,375	5.386	36	507.088,847 639.049,375	37	507.089,557 639.041,69	7.718
37	507.089,557 639.041,69	38	507.090,652 639.034,006	7.762	38	507.090,652 639.034,006	39	507.091,155 639.026,279	7.743	39	507.091,155 639.026,279	40	507.091,622 639.020,766	5.533
40	507.091,622 639.020,766	41	507.092,755 639.015,443	5.442	41	507.092,755 639.015,443	42	507.093,043 639.005,367	10.08	42	507.093,043 639.005,367	43	507.095,014 638.993,46	12.069
43	507.095,014 638.993,46	44	507.098,227 638.980,674	13.184	44	507.098,227 638.980,674	1	507.102,909 638.978,445	5.186					

\*\* Lungimile segmentelor sunt determinate în planul de proiecție Stereo 70 și sunt rotunjite la 1 milimetru.

\*\*\* Distanța dintre puncte este formată din segmente cumulate ce sunt mai mici decât valoarea 1 milimetru.



**DATE DESPRE IMOBILUL NR. 1235**

Oficiul de Cadastru și Publicitate Imobiliară SUCEAVA  
Biroul de Cadastru și Publicitate Imobiliară Vatra Dornei

**A. Partea I. Descrierea imobilului**

TEREN Intravilan

Adresa: Loc. Dornisoara, Jud. Suceava

Nr. Crt	Nr cadastral Nr. topografic	Suprafața* (mp)	Observații / Referințe
A1	30578	6.877	Sector cadastral:39 Teren neimprejmuit;

**B. Partea II. Proprietari și acte**

Inscrieri privitoare la dreptul de proprietate și alte drepturi reale		Referințe
<b>3250 / 04/04/2011</b>		
Hotarare Judecatoreasca nr. 28, din 13/01/2011 emis de Judecatoria Vatra Dornei;		
B1	Intabulare, drept de PROPRIETATE bun comun, dobandit prin Hotarare Judecatoreasca, cota actuala 1/1, cota initiala 1/1 1) VASILUȚ VIOREL, ,soț 2) VASILUȚ SILVIA, ,soție	A1

**C. Partea III. SARCINI .**

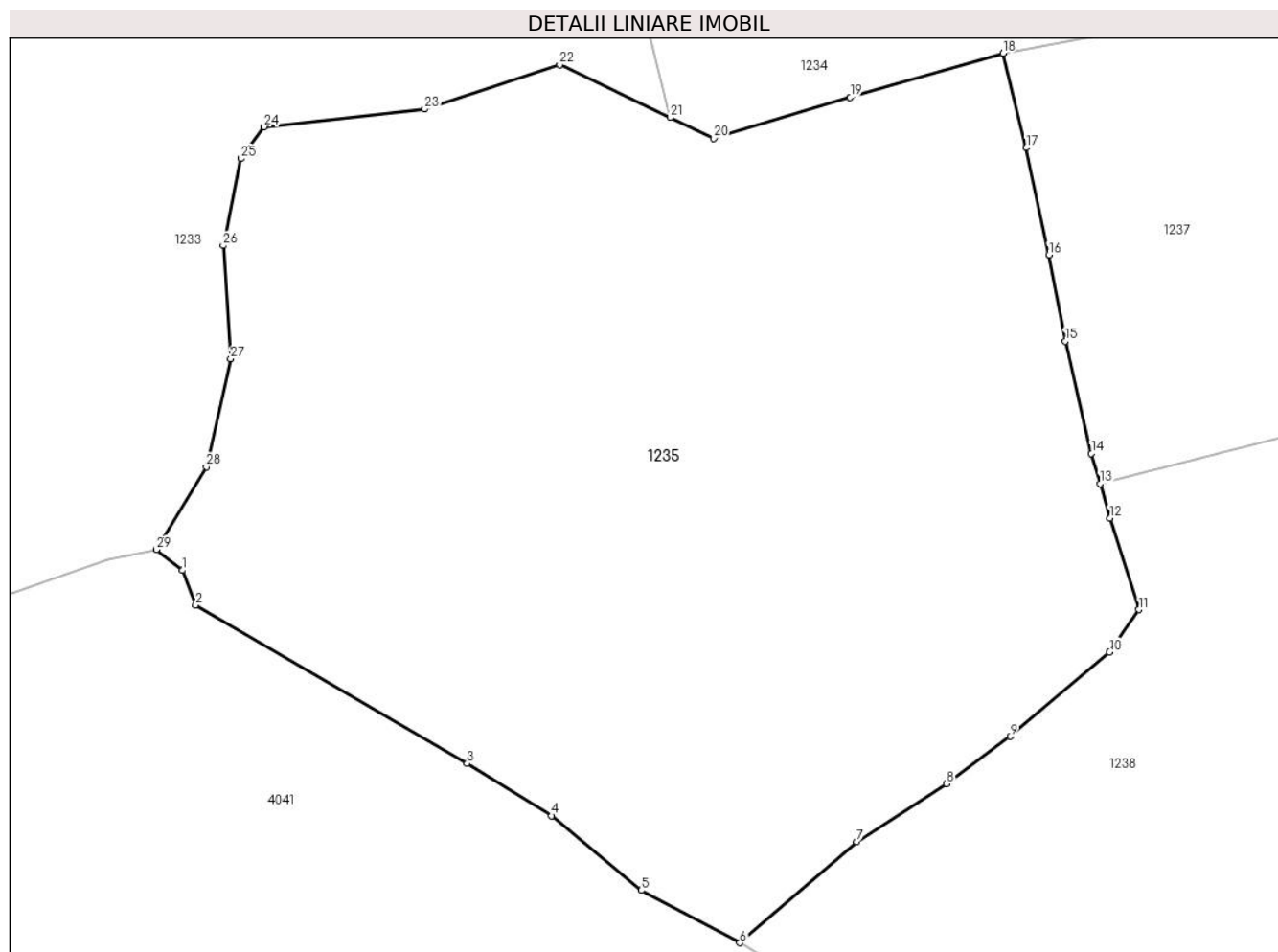
Inscrieri privind dezmembramintele dreptului de proprietate, drepturi reale de garanție și sarcini	Referințe
NU SUNT	

## Anexa Nr. 1 La Partea I

## Teren

Nr cadastral	Suprafața (mp)*	Observații / Referințe
30578	6.877	

\* Suprafața este determinată în planul de proiecție Stereo 70.



## Date referitoare la teren

Crt	Categorie folosință	Intravilan	Suprafața (mp)	Tarla	Parcelă	Nr. topo	Observații / Referințe
1	faneata	DA	6.877	-	-	-	

## Lungime Segmente

1) Valorile lungimilor segmentelor sunt obținute din proiecție în plan.

Punct început	X / Y	Punct sfârșit	X / Y	Lungime segment (** (m)
1	507.045,714 638.931,936	2	507.047,135 638.928,199	3.998
3	507.076,356 638.911,154	4	507.085,461 638.905,531	10.701
5	507.095,115 638.897,515	6	507.105,71 638.891,862	12.009
7	507.118,293 638.902,721	8	507.128,004 638.908,989	11.558
9	507.134,843 638.914,064	10	507.145,538 638.923,146	14.031

Punct început	X / Y	Punct sfârșit	X / Y	Lungime segment (** (m)
2	507.047,135 638.928,199	3	507.076,356 638.911,154	33.829
4	507.085,461 638.905,531	5	507.095,115 638.897,515	12.548
6	507.105,71 638.891,862	7	507.118,293 638.902,721	16.621
8	507.128,004 638.908,989	9	507.134,843 638.914,064	8.516
10	507.145,538 638.923,146	11	507.148,716 638.927,715	5.566



Punct început	X / Y	Punct sfârșit	X / Y	Lungime segment (** (m)
11	507.148,716 638.927,715	12	507.145,578 638.937,566	10.339
13	507.144,514 638.941,283	14	507.143,59 638.944,512	3.359
15	507.140,772 638.956,612	16	507.138,989 638.965,894	9.452
17	507.136,574 638.977,412	18	507.134,062 638.987,592	10.485
19	507.117,603 638.982,862	20	507.102,909 638.978,445	15.344
21	507.098,227 638.980,674	22	507.086,32 638.986,343	13.188
23	507.071,777 638.981,588	24	507.054,479 638.979,682	17.403
25	507.052,008 638.976,254	26	507.050,085 638.966,893	9.556
27	507.050,883 638.954,707	28	507.048,252 638.943,068	11.933
29	507.042,872 638.934,177	1	507.045,714 638.931,936	3.619

Punct început	X / Y	Punct sfârșit	X / Y	Lungime segment (** (m)
12	507.145,578 638.937,566	13	507.144,514 638.941,283	3.866
14	507.143,59 638.944,512	15	507.140,772 638.956,612	12.424
16	507.138,989 638.965,894	17	507.136,574 638.977,412	11.768
18	507.134,062 638.987,592	19	507.117,603 638.982,862	17.125
20	507.102,909 638.978,445	21	507.098,227 638.980,674	5.186
22	507.086,32 638.986,343	23	507.071,777 638.981,588	15.301
24	507.054,479 638.979,682	25	507.052,008 638.976,254	4.226
26	507.050,085 638.966,893	27	507.050,883 638.954,707	12.212
28	507.048,252 638.943,068	29	507.042,872 638.934,177	10.392

\*\* Lungimile segmentelor sunt determinate în planul de proiecție Stereo 70 și sunt rotunjite la 1 milimetru.

\*\*\* Distanța dintre puncte este formată din segmente cumulate ce sunt mai mici decât valoarea 1 milimetru.



**DATE DESPRE IMOBILUL NR. 1236**

Oficiul de Cadastru și Publicitate Imobiliară SUCEAVA  
Biroul de Cadastru și Publicitate Imobiliară Vatra Dornei

**A. Partea I. Descrierea imobilului**

TEREN Intravilan

Nr. cadastral vechi:308

Adresa: Loc. Poiana Stampei, Jud. Suceava

Nr. Crt	Nr cadastral Nr. topografic	Suprafața* (mp)	Observații / Referințe
A1	30943	Din acte: 12.111 Masurata: 12.069	Sector cadastral:39 Teren imprejmuit;

**B. Partea II. Proprietari și acte**

Inscrieri privitoare la dreptul de proprietate și alte drepturi reale		Referințe
<b>6971 / 19/11/2007</b>		
Act Notarial nr. 2828, din 16/11/2007 emis de BNP Nicolai Rotaru (CONTRACT_VANZARE-CUMPARARE);		
B1	Intabulare, drept de PROPRIETATE bun comun în devălmășie, dobandit prin Conventie, cota actuala 1/2, cota initiala 1/1 1) <b>BADEA PETRE</b> <i>OBSERVATII: (provenita din conversia CF 1377)</i>	A1
<b>6767 / 05/06/2013</b>		
Act Notarial nr. 54, din 29/04/2013 emis de VADUVA NECSOIU CARLA ELENA (act notarial nr. 579/29-04-2013 emis de VADUVA NECSOIU CARLA ELENA;);		
B2	Intabulare, drept de PROPRIETATE, dobandit prin Succesiune, cota actuala 1/2, cota initiala 1/2 1) <b>BADEA PETRE</b>	A1

**C. Partea III. SARCINI .**

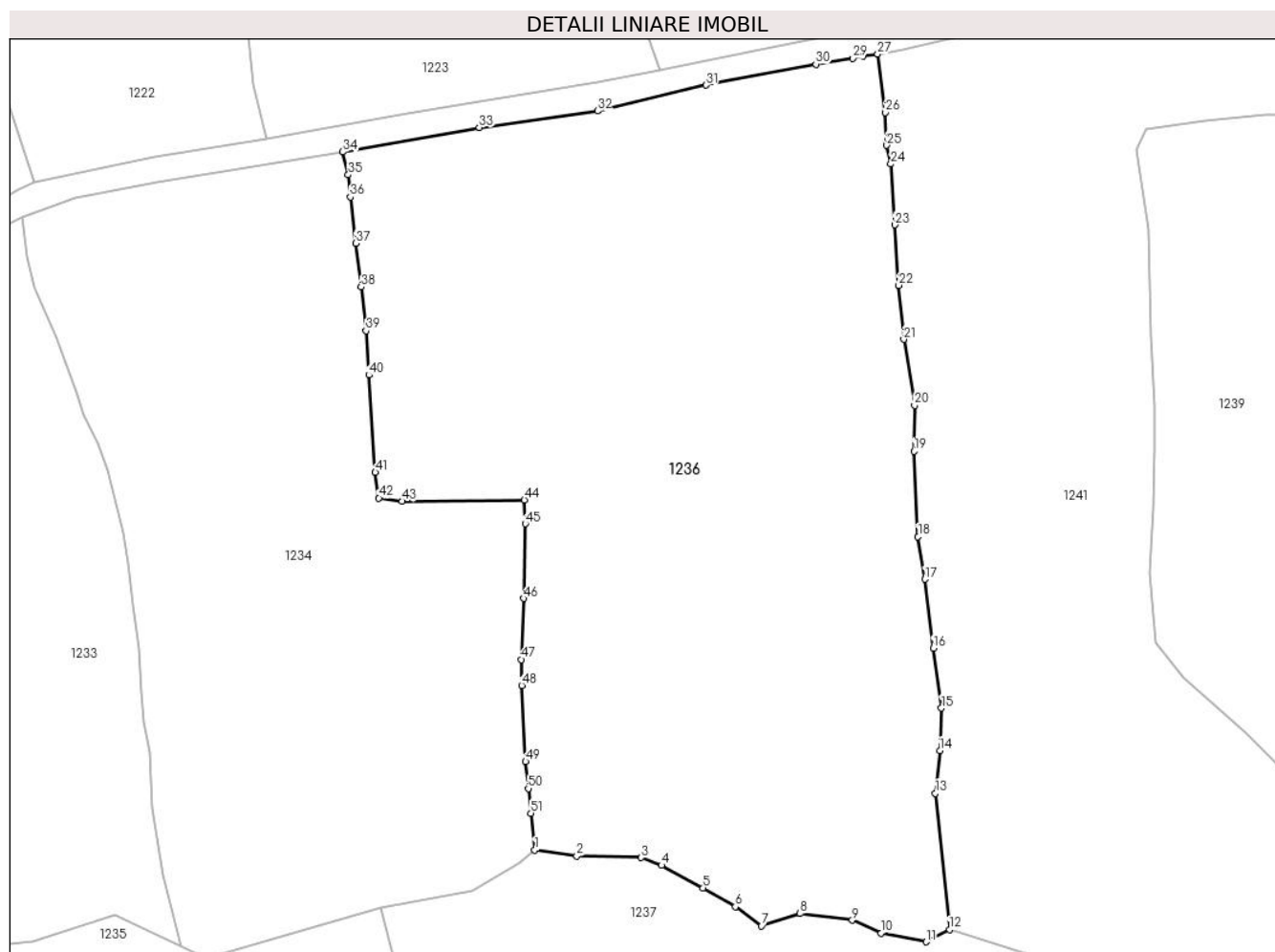
Inscrieri privind dezmembramintele dreptului de proprietate, drepturi reale de garanție și sarcini	Referințe
NU SUNT	

## Anexa Nr. 1 La Partea I

## Teren

Nr cadastral	Suprafața (mp)*	Observații / Referințe
30943	Din acte: 12.111 Masurata: 12.069	

\* Suprafața este determinată în planul de proiecție Stereo 70.



## Date referitoare la teren

Crt	Categorie folosință	Intravilan	Suprafața (mp)	Tarla	Parcelă	Nr. topo	Observații / Referințe
1	faneata	DA	12.069	-	-	-	

## Lungime Segmente

1) Valorile lungimilor segmentelor sunt obținute din proiecție în plan.

Punct început	X / Y	Punct sfârșit	X / Y	Lungime segment
1	507.161,687 638.997,846	2	507.169,237 638.996,824	7.619
2	507.169,237 638.996,824	3	507.180,77 638.996,521	11.537
3	507.180,77 638.996,521	4	507.184,415 638.995,123	3.904
4	507.184,415 638.995,123	5	507.191,836 638.991,097	8.443
5	507.191,836 638.991,097	6	507.197,641 638.987,735	6.708
6	507.197,641 638.987,735	7	507.202,319 638.984,311	5.797
7	507.202,319 638.984,311	8	507.209,251 638.986,484	7.265
8	507.209,251 638.986,484	9	507.218,593 638.985,321	9.414
9	507.218,593 638.985,321	10	507.223,754 638.982,984	5.665
10	507.223,754 638.982,984	11	507.231,855 638.981,441	8.247
11	507.231,855 638.981,441	12	507.236,023 638.983,648	4.716
12	507.236,023 638.983,648	13	507.233,519 639.008,05	24.53
13	507.233,519 639.008,05	14	507.234,295 639.015,67	7.659
14	507.234,295 639.015,67	15	507.234,583 639.023,286	7.621
15	507.234,583 639.023,286	16	507.233,111 639.034,003	10.818

Punct început	X / Y	Punct sfârșit	X / Y	Lungime segment	Punct început	X / Y	Punct sfârșit	X / Y	Lungime segment	Punct început	X / Y	Punct sfârșit	X / Y	Lungime segment
16	507.233,111 639.034,003	17	507.231,588 639.046,376	12.466	17	507.231,588 639.046,376	18	507.230,375 639.053,996	7.716	18	507.230,375 639.053,996	19	507.229,67 639.069,293	15.313
19	507.229,67 639.069,293	20	507.229,778 639.077,515	8.223	20	507.229,778 639.077,515	21	507.227,82 639.089,327	11.973	21	507.227,82 639.089,327	22	507.226,926 639.098,998	9.712
22	507.226,926 639.098,998	23	507.226,205 639.109,829	10.855	23	507.226,205 639.109,829	24	507.225,504 639.120,719	10.913	24	507.225,504 639.120,719	25	507.224,77 639.124,08	3.44
25	507.224,77 639.124,08	26	507.224,533 639.129,952	5.877	26	507.224,533 639.129,952	27	507.223,169 639.140,413	10.55	27	507.223,169 639.140,413	28	507.220,503 639.140,043	2.692
28	507.220,503 639.140,043	29	507.218,712 639.139,682	1.827	29	507.218,712 639.139,682	30	507.212,062 639.138,61	6.736	30	507.212,062 639.138,61	31	507.192,338 639.134,861	20.077
31	507.192,338 639.134,861	32	507.172,941 639.130,226	19.943	32	507.172,941 639.130,226	33	507.151,735 639.127,274	21.41	33	507.151,735 639.127,274	34	507.127,268 639.122,901	24.855
34	507.127,268 639.122,901	35	507.128,253 639.118,795	4.222	35	507.128,253 639.118,795	36	507.128,631 639.114,83	3.983	36	507.128,631 639.114,83	37	507.129,613 639.106,561	8.327
37	507.129,613 639.106,561	38	507.130,568 639.098,704	7.915	38	507.130,568 639.098,704	39	507.131,428 639.090,864	7.887	39	507.131,428 639.090,864	40	507.131,952 639.082,942	7.939
40	507.131,952 639.082,942	41	507.133,088 639.065,513	17.466	41	507.133,088 639.065,513	42	507.133,718 639.060,925	4.631	42	507.133,718 639.060,925	43	507.137,915 639.060,319	4.241
43	507.137,915 639.060,319	44	507.159,825 639.060,57	21.911	44	507.159,825 639.060,57	45	507.159,988 639.056,31	4.263	45	507.159,988 639.056,31	46	507.159,72 639.042,931	13.382
46	507.159,72 639.042,931	47	507.159,272 639.031,992	10.948	47	507.159,272 639.031,992	48	507.159,324 639.027,356	4.636	48	507.159,324 639.027,356	49	507.160,029 639.013,73	13.644
49	507.160,029 639.013,73	50	507.160,524 639.008,89	4.865	50	507.160,524 639.008,89	51	507.161,004 639.004,484	4.432	51	507.161,004 639.004,484	1	507.161,687 638.997,846	6.673

\*\* Lungimile segmentelor sunt determinate în planul de proiecție Stereo 70 și sunt rotunjite la 1 milimetru.

\*\*\* Distanța dintre puncte este formată din segmente cumulate ce sunt mai mici decât valoarea 1 milimetru.



**DATE DESPRE IMOBILUL NR. 1237**

Oficiul de Cadastru și Publicitate Imobiliară SUCEAVA  
Biroul de Cadastru și Publicitate Imobiliară Vatra Dornei

**A. Partea I. Descrierea imobilului**

TEREN Necunoscut

Adresa: Loc. Poiana Stampei, Str Muncel, Nr. 5, Jud. Suceava

Nr. Crt	Nr cadastral Nr. topografic	Suprafața* (mp)	Observații / Referințe
A1	34560	27.922	Sector cadastral:39 Teren neimprijmit;

**Construcții**

Crt	Nr cadastral Nr. topografic	Adresa	Observații / Referințe
A1.1	34560-C1	Loc. Poiana Stampei, Str Muncel, Nr. 5, Jud. Suceava	Nr. niveluri:1; S. construita la sol:41 mp; S. construita desfasurata:41 mp; Casa de locuit din lemn, construita in anul 1930, P, fara lift si fara certificat energetic
A1.2	34560	Loc. Poiana Stampei, Str Muncel, Nr. 5, Jud. Suceava	Nr. niveluri:1; S. construita la sol:71 mp; S. construita desfasurata:71 mp; Anexa- grajd din lemn construita in anul 1932

**B. Partea II. Proprietari și acte**

Inscrieri privitoare la dreptul de proprietate și alte drepturi reale		Referințe
<b>839 / 18/01/2023</b>		
Act Notarial nr. 136, din 17/01/2023 emis de REY OLTICA-VERONICA;		
B1	Se infiinteaza cartea funciara 34560 a imobilului cu numarul cadastral 34560 / UAT Poiana Stampei, rezultat din dezmembrarea imobilului cu numarul cadastral 33329 inscris in cartea funciara 33329;	A1
<b>849 / 18/01/2023</b>		
Act Notarial nr. 142, din 17/01/2023 emis de REY OLTICA-VERONICA;		
B3	Intabulare, drept de PROPRIETATE, bun comun în devălmășie, dobândit prin Conventie, cota actuala 1/1, cota initiala 1/1 1) ISOPEL GAVRIL 2) ISOPEL SABINA	A1
/		
Act Administrativ nr. 2981, din 31/03/2023 emis de PRIMARIA COMUNEI POIANA STAMPEI;		
B4	Intabulare, drept de PROPRIETATE, dobândit prin Lege, cota actuala 1/1, cota initiala 1/1 1) ISOPEL GAVRIL 2) ISOPEL SABINA	A1.1, A1.2

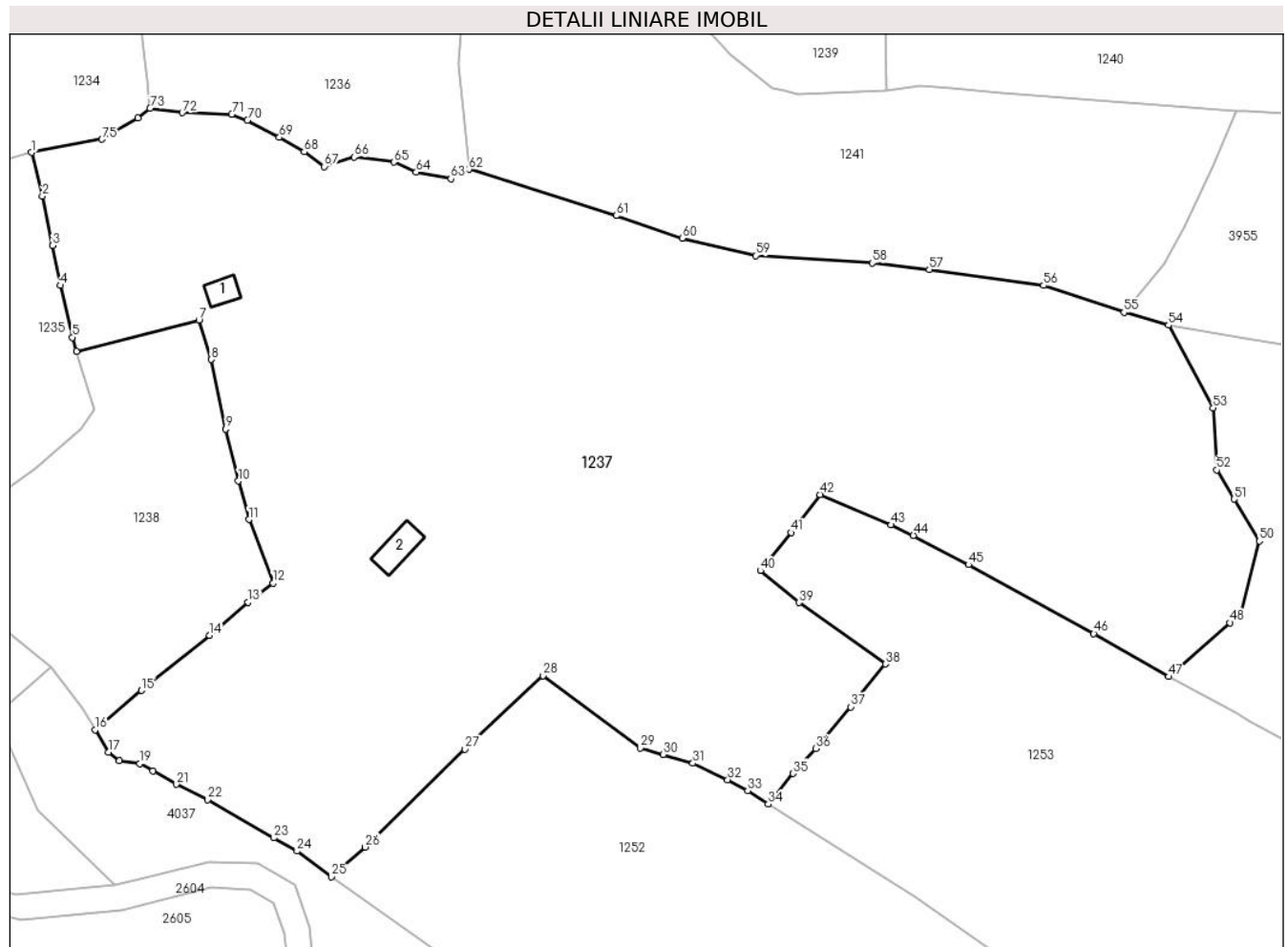
**C. Partea III. SARCINI**

Inscrieri privind dezmembramintele dreptului de proprietate, drepturi reale de garanție și sarcini		Referințe
<b>849 / 18/01/2023</b>		
Act Notarial nr. 142, din 17/01/2023 emis de REY OLTICA-VERONICA;		
C1	Intabulare, drept de IPOTECA LEGALA, Valoare:0, constituită conform art.2386 pct.4 din Codul civil, pentru plata rentei în bani corespunzătoare întreținerii neexecutate 1) ISOPEL LEONTINA	A1

**Teren**

Nr cadastral	Suprafața (mp)*	Observații / Referințe
34560	27.922	

\* Suprafața este determinată în planul de proiecție Stereo 70.



**Date referitoare la teren**

Crt	Categorie folosință	Intra vilan	Suprafața (mp)	Tarla	Parcelă	Nr. topo	Observații / Referințe
1	curți constructii	DA	195	-	-	-	Neimprijmuit
2	faneata	DA	19.316	-	-	-	Imprijmuit cu gard din lemn pe laturile din exterior.
3	pasune	DA	8.292	-	-	-	Imprijmuit cu gard din lemn pe laturile din exterior.
4	pasune	NU	119	-	-	-	

**Date referitoare la construcții**

Crt	Număr	Destinație construcție	Supraf. (mp)	Situație juridică	Observații / Referințe
A1.1	34560-C1	construcții de locuințe	41	Cu acte	Nr. niveluri:1; S. construita la sol:41 mp; S. construita desfasurata:41 mp; Casa de locuit din lemn, construita in anul 1930, P , fara lift si fara certificat energetic
A1.2	34560	construcții anexa	71	Cu acte	Nr. niveluri:1; S. construita la sol:71 mp; S. construita desfasurata:71 mp; Anexa- grajd din lemn construita in anul 1932



## Lungime Segmente

1) Valorile lungimilor segmentelor sunt obținute din proiecție în plan.

Punct început	X / Y	Punct sfârșit	X / Y	Lungime segment	Punct început	X / Y	Punct sfârșit	X / Y	Lungime segment	Punct început	X / Y	Punct sfârșit	X / Y	Lungime segment
1	507.134,062 638.987,592	2	507.136,574 638.977,412	10.485	2	507.136,574 638.977,412	3	507.138,989 638.965,894	11.768	3	507.138,989 638.965,894	4	507.140,772 638.956,612	9.452
4	507.140,772 638.956,612	5	507.143,59 638.944,512	12.424	5	507.143,59 638.944,512	6	507.144,514 638.941,283	3.359	6	507.144,514 638.941,283	7	507.173,089 638.948,526	29.479
7	507.173,089 638.948,526	8	507.175,911 638.939,374	9.577	8	507.175,911 638.939,374	9	507.179,345 638.923,189	16.545	9	507.179,345 638.923,189	10	507.182,331 638.911,067	12.484
10	507.182,331 638.911,067	11	507.184,739 638.902,094	9.29	11	507.184,739 638.902,094	12	507.190,399 638.887,244	15.892	12	507.190,399 638.887,244	13	507.184,568 638.882,841	7.307
13	507.184,568 638.882,841	14	507.175,572 638.875,126	11.851	14	507.175,572 638.875,126	15	507.159,743 638.862,288	20.381	15	507.159,743 638.862,288	16	507.148,939 638.853,13	14.163
16	507.148,939 638.853,13	17	507.151,966 638.847,879	6.061	17	507.151,966 638.847,879	18	507.154,551 638.845,869	3.274	18	507.154,551 638.845,869	19	507.159,328 638.845,19	4.825
19	507.159,328 638.845,19	20	507.162,34 638.843,541	3.434	20	507.162,34 638.843,541	21	507.167,819 638.840,417	6.307	21	507.167,819 638.840,417	22	507.175,099 638.836,837	8.113
22	507.175,099 638.836,837	23	507.190,519 638.827,917	17.814	23	507.190,519 638.827,917	24	507.195,946 638.824,842	6.238	24	507.195,946 638.824,842	25	507.203,953 638.818,874	9.986
25	507.203,953 638.818,874	26	507.211,86 638.825,786	10.502	26	507.211,86 638.825,786	27	507.235,096 638.848,612	32.572	27	507.235,096 638.848,612	28	507.253,343 638.865,71	25.006
28	507.253,343 638.865,71	29	507.275,976 638.848,853	28.221	29	507.275,976 638.848,853	30	507.281,269 638.847,343	5.504	30	507.281,269 638.847,343	31	507.288,256 638.845,333	7.27
31	507.288,256 638.845,333	32	507.296,355 638.841,445	8.984	32	507.296,355 638.841,445	33	507.301,03 638.838,906	5.32	33	507.301,03 638.838,906	34	507.305,826 638.835,801	5.713
34	507.305,826 638.835,801	35	507.311,641 638.842,927	9.198	35	507.311,641 638.842,927	36	507.316,931 638.848,713	7.84	36	507.316,931 638.848,713	37	507.325,101 638.858,438	12.701
37	507.325,101 638.858,438	38	507.333,135 638.868,435	12.825	38	507.333,135 638.868,435	39	507.312,976 638.882,723	24.709	39	507.312,976 638.882,723	40	507.304,002 638.890,158	11.654
40	507.304,002 638.890,158	41	507.311,19 638.899,043	11.428	41	507.311,19 638.899,043	42	507.317,889 638.907,913	11.115	42	507.317,889 638.907,913	43	507.334,481 638.900,84	18.037
43	507.334,481 638.900,84	44	507.339,68 638.898,381	5.751	44	507.339,68 638.898,381	45	507.352,523 638.891,565	14.54	45	507.352,523 638.891,565	46	507.381,721 638.875,511	33.32
46	507.381,721 638.875,511	47	507.399,229 638.865,469	20.183	47	507.399,229 638.865,469	48	507.413,468 638.878,029	18.987	48	507.413,468 638.878,029	49	507.416,18 638.880,422	3.617
49	507.416,18 638.880,422	50	507.420,34 638.897,065	17.155	50	507.420,34 638.897,065	51	507.414,458 638.906,854	11.42	51	507.414,458 638.906,854	52	507.410,392 638.913,62	7.894
52	507.410,392 638.913,62	53	507.409,564 638.928,048	14.452	53	507.409,564 638.928,048	54	507.399,119 638.947,361	21.957	54	507.399,119 638.947,361	55	507.388,75 638.950,346	10.79
55	507.388,75 638.950,346	56	507.370,019 638.956,624	19.755	56	507.370,019 638.956,624	57	507.343,377 638.960,291	26.893	57	507.343,377 638.960,291	58	507.330,063 638.961,825	13.402
58	507.330,063 638.961,825	59	507.302,881 638.963,57	27.238	59	507.302,881 638.963,57	60	507.285,753 638.967,575	17.59	60	507.285,753 638.967,575	61	507.270,392 638.972,878	16.251
61	507.270,392 638.972,878	62	507.236,023 638.983,648	36.017	62	507.236,023 638.983,648	63	507.231,855 638.981,441	4.716	63	507.231,855 638.981,441	64	507.223,754 638.982,984	8.247
64	507.223,754 638.982,984	65	507.218,593 638.985,321	5.665	65	507.218,593 638.985,321	66	507.209,251 638.986,484	9.414	66	507.209,251 638.986,484	67	507.202,319 638.984,311	7.265
67	507.202,319 638.984,311	68	507.197,641 638.987,735	5.797	68	507.197,641 638.987,735	69	507.191,836 638.991,097	6.708	69	507.191,836 638.991,097	70	507.184,415 638.995,123	8.443
70	507.184,415 638.995,123	71	507.180,77 638.996,521	3.904	71	507.180,77 638.996,521	72	507.169,237 638.996,824	11.537	72	507.169,237 638.996,824	73	507.161,687 638.997,846	7.619
73	507.161,687 638.997,846	74	507.158,913 638.995,553	3.599	74	507.158,913 638.995,553	75	507.150,523 638.990,654	9.716	75	507.150,523 638.990,654	1	507.134,062 638.987,592	16.743

\*\* Lungimile segmentelor sunt determinate în planul de proiecție Stereo 70 și sunt rotunjite la 1 milimetru.

\*\*\* Distanța dintre puncte este formată din segmente cumulate ce sunt mai mici decât valoarea 1 milimetru.



**DATE DESPRE IMOBILUL NR. 1238**

Oficiul de Cadastru și Publicitate Imobiliară SUCEAVA  
Biroul de Cadastru și Publicitate Imobiliară Vatra Dornei

**A. Partea I. Descrierea imobilului**

TEREN Intravilan

Adresa: Loc. Dornisoara, Jud. Suceava

Nr. Crt	Nr cadastral Nr. topografic	Suprafața* (mp)	Observații / Referințe
A1	34559	4.063	Sector cadastral:39 Teren imprejmuit;

**B. Partea II. Proprietari și acte**

Inscrieri privitoare la dreptul de proprietate și alte drepturi reale		Referințe
<b>839 / 18/01/2023</b>		
Act Notarial nr. 136, din 17/01/2023 emis de REY OLTICA-VERONICA;		
B1	Se infiinteaza cartea funciara 34559 a imobilului cu numarul cadastral 34559 / UAT Poiana Stampei, rezultat din dezmembrarea imobilului cu numarul cadastral 33329 inscris in cartea funciara 33329;	A1
<b>847 / 18/01/2023</b>		
Act Notarial nr. 143 donatie, din 17/01/2023 emis de REY OLTICA-VERONICA;		
B3	Intabulare, drept de PROPRIETATE, dobandit prin Conventie, cota actuala 1/1, cota initiala 1/1 1) SUMANSCHI EMANUELA-LUMINIȚA, bun propriu	A1

**C. Partea III. SARCINI .**

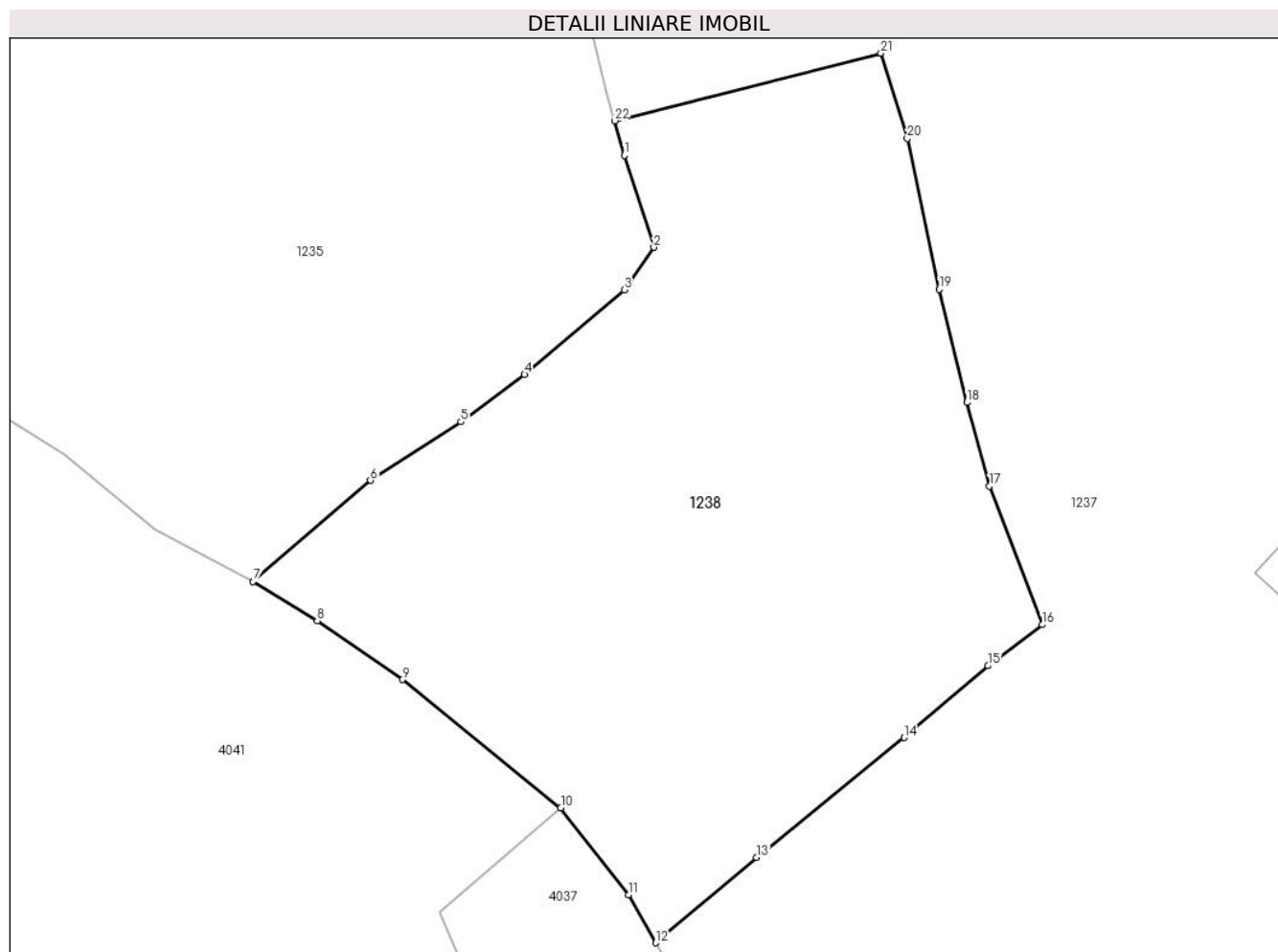
Inscrieri privind dezmembramintele dreptului de proprietate, drepturi reale de garanție și sarcini	Referințe
NU SUNT	

## Anexa Nr. 1 La Partea I

## Teren

Nr cadastral	Suprafața (mp)*	Observații / Referințe
34559	4.063	

\* Suprafața este determinată în planul de proiecție Stereo 70.



## Date referitoare la teren

Crt	Categorie folosință	Intravilan	Suprafața (mp)	Tarla	Parcelă	Nr. topo	Observații / Referințe
1	faneata	DA	4.063	-	-	-	Imprejmuit cu gard din lemn pe laturile din exterior.

## Lungime Segmente

1) Valorile lungimilor segmentelor sunt obținute din proiecție în plan.

Punct început	X / Y	Punct sfârșit	X / Y	Lungime segment (** (m)
1	507.145,578 638.937,566	2	507.148,716 638.927,715	10.339
3	507.145,538 638.923,146	4	507.134,843 638.914,064	14.031
5	507.128,004 638.908,989	6	507.118,293 638.902,721	11.558
7	507.105,71 638.891,862	8	507.112,595 638.887,662	8.065
9	507.121,728 638.881,342	10	507.138,72 638.867,587	21.862

Punct început	X / Y	Punct sfârșit	X / Y	Lungime segment (** (m)
2	507.148,716 638.927,715	3	507.145,538 638.923,146	5.566
4	507.134,843 638.914,064	5	507.128,004 638.908,989	8.516
6	507.118,293 638.902,721	7	507.105,71 638.891,862	16.621
8	507.112,595 638.887,662	9	507.121,728 638.881,342	11.106
10	507.138,72 638.867,587	11	507.145,993 638.858,274	11.816

Punct început	X / Y	Punct sfârșit	X / Y	Lungime segment (** (m)
11	507.145,993 638.858,274	12	507.148,939 638.853,13	5.928
13	507.159,743 638.862,288	14	507.175,572 638.875,126	20.381
15	507.184,568 638.882,841	16	507.190,399 638.887,244	7.307
17	507.184,739 638.902,094	18	507.182,331 638.911,067	9.29
19	507.179,345 638.923,189	20	507.175,911 638.939,374	16.545
21	507.173,089 638.948,526	22	507.144,514 638.941,283	29.479

Punct început	X / Y	Punct sfârșit	X / Y	Lungime segment (** (m)
12	507.148,939 638.853,13	13	507.159,743 638.862,288	14.163
14	507.175,572 638.875,126	15	507.184,568 638.882,841	11.851
16	507.190,399 638.887,244	17	507.184,739 638.902,094	15.892
18	507.182,331 638.911,067	19	507.179,345 638.923,189	12.484
20	507.175,911 638.939,374	21	507.173,089 638.948,526	9.577
22	507.144,514 638.941,283	1	507.145,578 638.937,566	3.866

\*\* Lungimile segmentelor sunt determinate în planul de proiecție Stereo 70 și sunt rotunjite la 1 milimetru.

\*\*\* Distanța dintre puncte este formată din segmente cumulate ce sunt mai mici decât valoarea 1 milimetru.



**DATE DESPRE IMOBILUL NR. 1239**

Oficiul de Cadastru și Publicitate Imobiliară SUCEAVA  
Biroul de Cadastru și Publicitate Imobiliară Vatra Dornei

**A. Partea I. Descrierea imobilului**

TEREN Intravilan

Adresa: Loc. Dornisoara, Jud. Suceava

Nr. Crt	Nr cadastral Nr. topografic	Suprafața* (mp)	Observații / Referințe
A1		Din acte: 11.312 Masurata: 12.115	Sector cadastral:39 Teren neimprejmuit; 4537/2 parte (CF 2908 D. Candrenilor)

**B. Partea II. Proprietari și acte**

Inscrieri privitoare la dreptul de proprietate și alte drepturi reale		Referințe
/		
Act Normativ nr. 7, din 13/03/1996 emis de PARLAMENTUL ROMANIEI;		
B1	Intabulare, drept de PROPRIETATE, dobandit prin Lege, cota actuala 1/1, cota initiala 1/1 1) <b>NEIDENTIFICAT NEIDENTIFICAT</b>	A1
Act Administrativ nr. 7969, din 12/10/2022 emis de PRIMARIA COMUNEI POIANA STAMPEI;		
B2	SE NOTEAZA POSESIA FAPTICA IN FAVOAREA LUI 1) <b>SPÎNU CATALIN</b>	A1

**C. Partea III. SARCINI .**

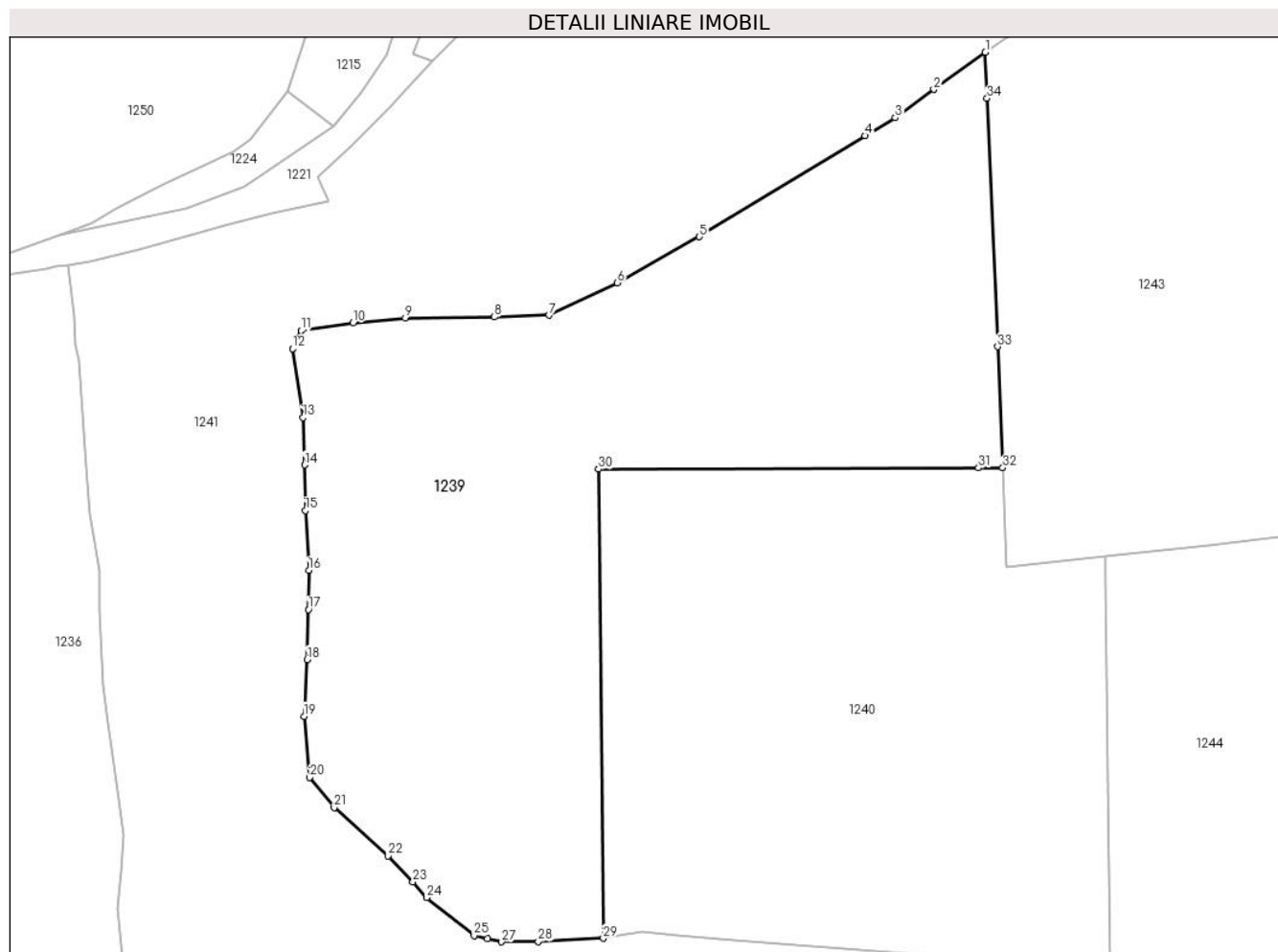
Inscrieri privind dezmembramintele dreptului de proprietate, drepturi reale de garanție și sarcini	Referințe
NU SUNT	

## Anexa Nr. 1 La Partea I

## Teren

Nr cadastral	Suprafața (mp)*	Observații / Referințe
	Din acte: 11.312 Masurata: 12.115	4537/2 parte (CF 2908 D. Candrenilor)

\* Suprafața este determinată în planul de proiecție Stereo 70.



## Date referitoare la teren

Crt	Categorie folosință	Intra vilan	Suprafața (mp)	Tarla	Parcelă	Nr. topo	Observații / Referințe
1	faneata	DA	10.802	-	-	-	
2	faneata	DA	1.313	-	-	-	CALE DE ACCES

## Lungime Segmente

1) Valorile lungimilor segmentelor sunt obținute din proiecție în plan.

Punct început	X / Y	Punct sfârșit	X / Y	Lungime segment (** (m)
1	507.412,068 639.184,183	2	507.401,469 639.176,545	13.064
3	507.393,54 639.170,702	4	507.387,302 639.167,015	7.246
5	507.353,203 639.146,247	6	507.336,276 639.136,777	19.396
7	507.322,273 639.130,124	8	507.311,021 639.129,762	11.258

Punct început	X / Y	Punct sfârșit	X / Y	Lungime segment (** (m)
2	507.401,469 639.176,545	3	507.393,54 639.170,702	9.849
4	507.387,302 639.167,015	5	507.353,203 639.146,247	39.926
6	507.336,276 639.136,777	7	507.322,273 639.130,124	15.503
8	507.311,021 639.129,762	9	507.292,67 639.129,517	18.353



Punct început	X / Y	Punct sfârșit	X / Y	Lungime segment (** (m)
9	507.292,67 639.129,517	10	507.281,921 639.128,513	10.796
11	507.271,284 639.126,913	12	507.269,478 639.123,25	4.084
13	507.271,647 639.109,038	14	507.271,955 639.099,3	9.743
15	507.272,122 639.089,903	16	507.272,84 639.077,65	12.274
17	507.272,765 639.069,561	18	507.272,464 639.059,274	10.291
19	507.271,865 639.047,623	20	507.272,977 639.035,04	12.632
21	507.278,035 639.028,828	22	507.289,111 639.018,906	14.87
23	507.294,256 639.013,61	24	507.297,073 639.010,334	4.321
25	507.306,833 639.002,534	26	507.309,556 639.001,916	2.792
27	507.312,514 639.001,238	28	507.320,04 639.001,301	7.526
29	507.333,434 639.001,961	30	507.332,471 639.098,436	96.48
31	507.410,647 639.098,711	32	507.415,651 639.098,729	5.004
33	507.414,59 639.123,651	34	507.412,417 639.174,719	51.114

Punct început	X / Y	Punct sfârșit	X / Y	Lungime segment (** (m)
10	507.281,921 639.128,513	11	507.271,284 639.126,913	10.757
12	507.269,478 639.123,25	13	507.271,647 639.109,038	14.377
14	507.271,955 639.099,3	15	507.272,122 639.089,903	9.398
16	507.272,84 639.077,65	17	507.272,765 639.069,561	8.089
18	507.272,464 639.059,274	19	507.271,865 639.047,623	11.666
20	507.272,977 639.035,04	21	507.278,035 639.028,828	8.011
22	507.289,111 639.018,906	23	507.294,256 639.013,61	7.384
24	507.297,073 639.010,334	25	507.306,833 639.002,534	12.494
26	507.309,556 639.001,916	27	507.312,514 639.001,238	3.035
28	507.320,04 639.001,301	29	507.333,434 639.001,961	13.41
30	507.332,471 639.098,436	31	507.410,647 639.098,711	78.176
32	507.415,651 639.098,729	33	507.414,59 639.123,651	24.945
34	507.412,417 639.174,719	1	507.412,068 639.184,183	9.47

\*\* Lungimile segmentelor sunt determinate în planul de proiecție Stereo 70 și sunt rotunjite la 1 milimetru.

\*\*\* Distanța dintre puncte este formată din segmente cumulate ce sunt mai mici decât valoarea 1 milimetru.



**DATE DESPRE IMOBILUL NR. 1240**

Oficiul de Cadastru și Publicitate Imobiliară SUCEAVA  
Biroul de Cadastru și Publicitate Imobiliară Vatra Dornei

**A. Partea I. Descrierea imobilului**

TEREN Intravilan

Adresa: Loc. Dornisoara, Jud. Suceava

Nr. Crt	Nr cadastral Nr. topografic	Suprafața* (mp)	Observații / Referințe
A1		9.920	Sector cadastral:39 Teren imprejmuit; 4537/2 parte (CF 2908 D. Candrenilor)

**B. Partea II. Proprietari și acte**

Inscrieri privitoare la dreptul de proprietate și alte drepturi reale		Referințe
/		
Act Normativ nr. 7, din 13/03/1996 emis de PARLAMENTUL ROMANIEI;		
B1	Intabulare, drept de PROPRIETATE, dobandit prin Lege, cota actuala 1/1, cota initiala 1/1 1) <b>NEIDENTIFICAT NEIDENTIFICAT</b>	A1
Act Administrativ nr. 7952, din 12/10/2022 emis de PRIMARIA COMUNEI POIANA STAMPEI;		
B2	SE NOTEAZA POSESIA FAPTICA IN FAVOAREA LUI 1) <b>CANDREA CATALINA</b>	A1

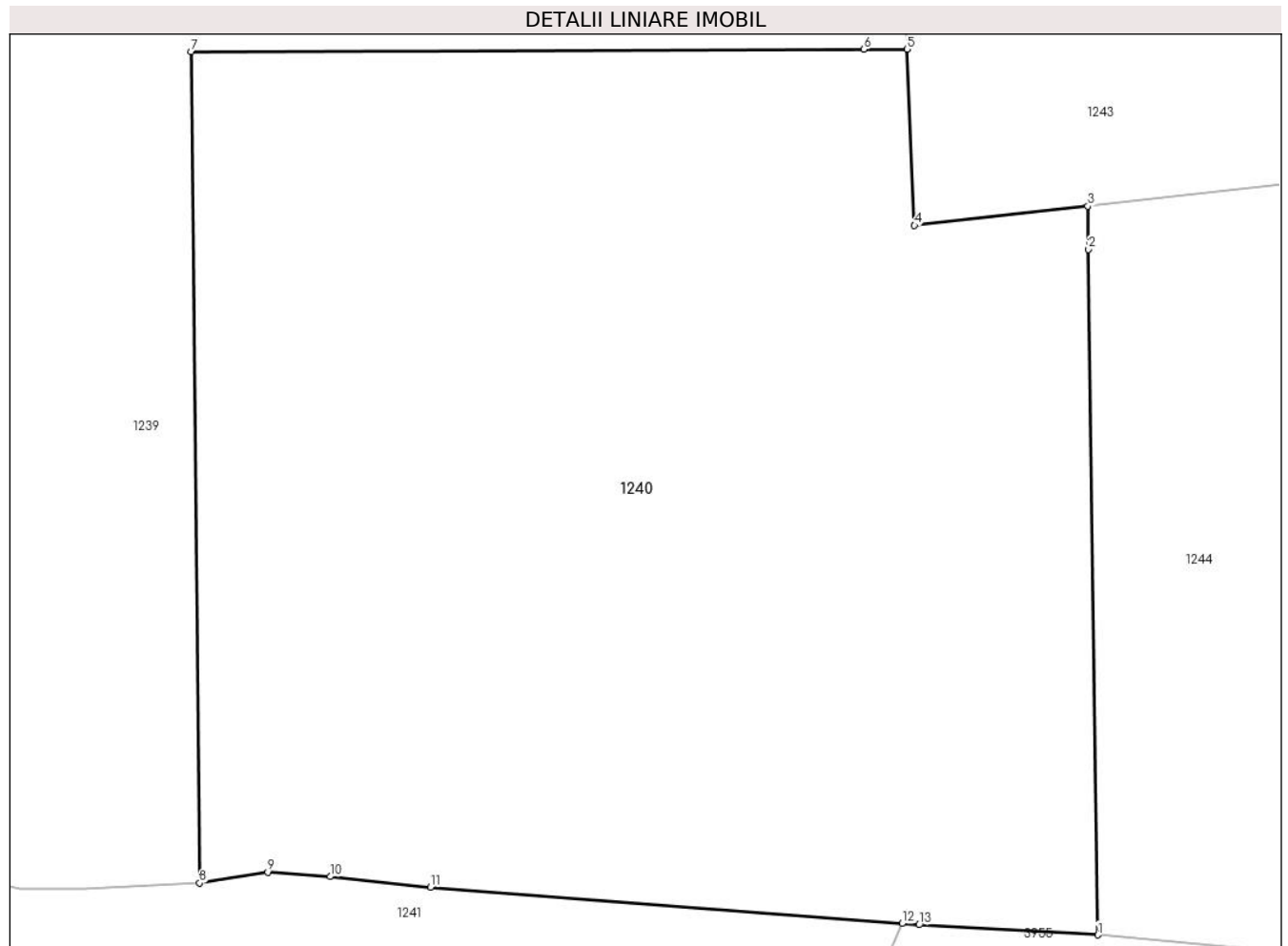
**C. Partea III. SARCINI .**

Inscrieri privind dezmembramintele dreptului de proprietate, drepturi reale de garanție și sarcini	Referințe
NU SUNT	

**Anexa Nr. 1 La Partea I****Teren**

Nr cadastral	Suprafața (mp)*	Observații / Referințe
	9.920	4537/2 parte (CF 2908 D. Candrenilor)

\* Suprafața este determinată în planul de proiecție Stereo 70.

**Date referitoare la teren**

Crt	Categorie folosință	Intravilan	Suprafața (mp)	Tarla	Parcelă	Nr. topo	Observații / Referințe
1	faneata	DA	9.690	-	-	-	
2	faneata	DA	230	-	-	-	CALE DE ACCES

**Lungime Segmente**

1) Valorile lungimilor segmentelor sunt obținute din proiecție în plan.

Punct început	X / Y	Punct sfârșit	X / Y	Lungime segment (** (m)
1	507.437,836 638.995,93	2	507.436,738 639.075,486	79.564
2	507.436,738 639.075,486	3	507.436,668 639.080,509	5.023
3	507.436,668 639.080,509	4	507.416,521 639.078,267	20.271
4	507.416,521 639.078,267	5	507.415,651 639.098,729	20.48

Punct început	X / Y	Punct sfârșit	X / Y	Lungime segment (** (m)
5	507.415,651 639.098,729	6	507.410,647 639.098,711	5.004
6	507.410,647 639.098,711	7	507.332,471 639.098,436	78.176
7	507.332,471 639.098,436	8	507.333,434 639.001,961	96.48
8	507.333,434 639.001,961	9	507.341,359 639.003,226	8.025
9	507.341,359 639.003,226	10	507.348,628 639.002,685	7.289
10	507.348,628 639.002,685	11	507.360,281 639.001,453	11.718
11	507.360,281 639.001,453	12	507.415,078 638.997,249	54.958
12	507.415,078 638.997,249	13	507.417,077 638.997,096	2.005
13	507.417,077 638.997,096	1	507.437,836 638.995,93	20.792

\*\* Lungimile segmentelor sunt determinate în planul de proiecție Stereo 70 și sunt rotunjite la 1 milimetru.

\*\*\* Distanța dintre puncte este formată din segmente cumulate ce sunt mai mici decât valoarea 1 milimetru.



**DATE DESPRE IMOBILUL NR. 1241**

Oficiul de Cadastru și Publicitate Imobiliară SUCEAVA  
Biroul de Cadastru și Publicitate Imobiliară Vatra Dornei

**A. Partea I. Descrierea imobilului**

TEREN Necunoscut

Adresa: Loc. Dornisoara, Str Muncel, Jud. Suceava

Nr. Crt	Nr cadastral Nr. topografic	Suprafața* (mp)	Observații / Referințe
A1		46.891	Sector cadastral:39 Teren imprejmuit; 4553/198, 4535/2 parte, 4539/2 parte ( CF 1048 D. Candrenilor - CF 30857 P. Stampei)

**Construcții**

Crt	Nr cadastral Nr. topografic	Adresa	Observații / Referințe
A1.1		Loc. Dornisoara, Str Muncel, Jud. Suceava	Nr. niveluri:1; S. construita la sol:66 mp; S. construita desfasurata:72 mp;
A1.2		Loc. Dornisoara, Str Muncel, Jud. Suceava	Nr. niveluri:1; S. construita la sol:16 mp; S. construita desfasurata:48 mp;
A1.3		Loc. Dornisoara, Str Muncel, Jud. Suceava	Nr. niveluri:1; S. construita la sol:56 mp; S. construita desfasurata:68 mp;

**B. Partea II. Proprietari și acte**

Inscrieri privitoare la dreptul de proprietate și alte drepturi reale		Referințe
/		
Act Normativ nr. 7, din 13/03/1996 emis de PARLAMENTUL ROMANIEI;		
B1	Intabulare, drept de PROPRIETATE, dobandit prin Lege, cota actuala 1/1, cota initiala 1/1 1) NEIDENTIFICAT NEIDENTIFICAT	A1
Act Administrativ nr. 8000, din 13/10/2022 emis de PRIMARIA COMUNEI POIANA STAMPEI;		
B2	SE NOTEAZA POSESIA FAPTICA IN FAVOAREA LUI 1) FILIPCIUC IOANA	A1
Act Administrativ nr. 2981, din 31/03/2023 emis de PRIMARIA COMUNEI POIANA STAMPEI;		
B3	Intabulare, drept de PROPRIETATE, dobandit prin Lege, cota actuala 1/1, cota initiala 1/1 1) FILIPCIUC IOANA	A1.1, A1.2, A1.3

**C. Partea III. SARCINI .**

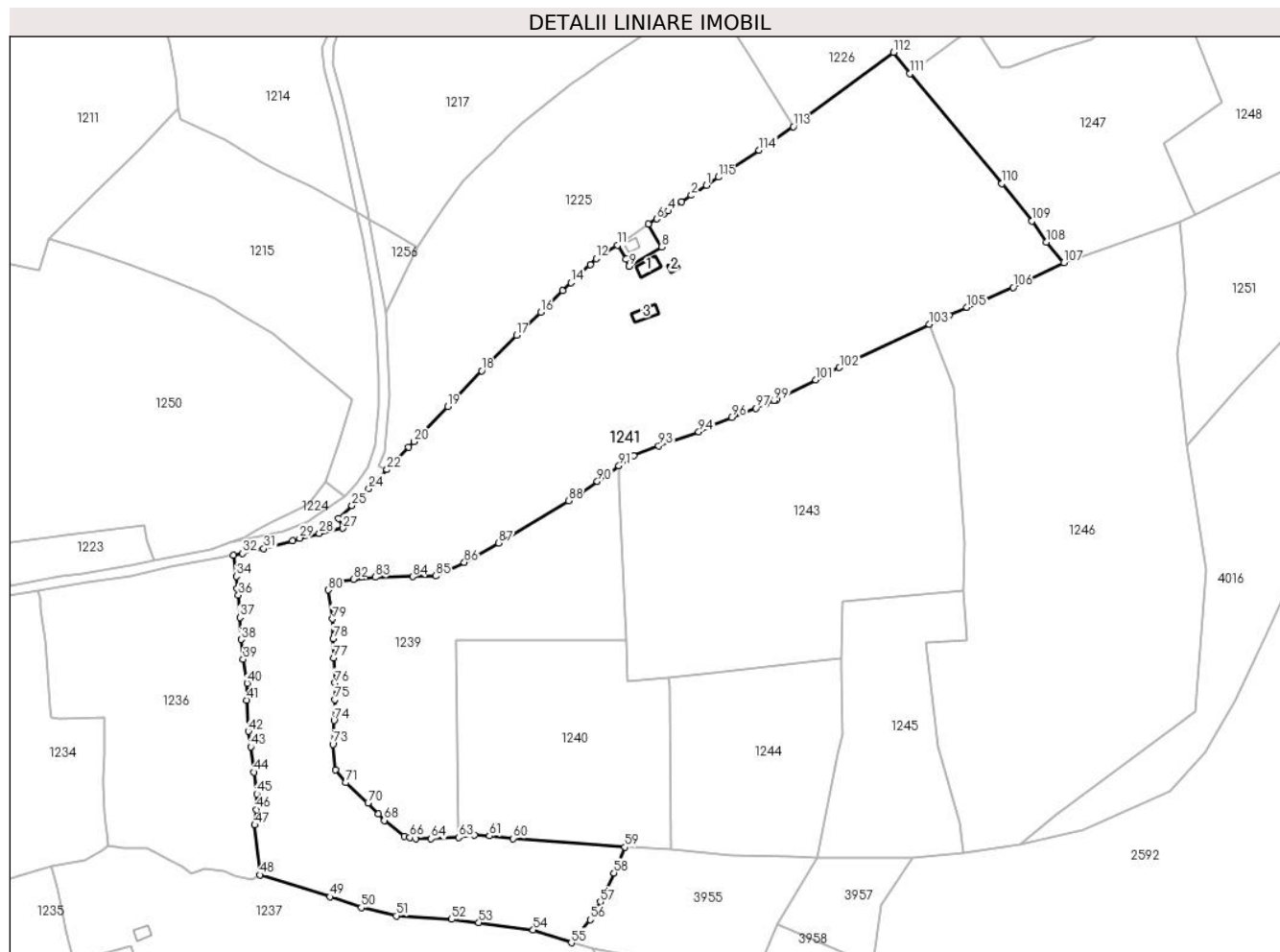
Inscrieri privind dezmembramintele dreptului de proprietate, drepturi reale de garanție și sarcini	Referințe
NU SUNT	

## Anexa Nr. 1 La Partea I

## Teren

Nr cadastral	Suprafața (mp)*	Observații / Referințe
	46.891	4553/198, 4535/2 parte, 4539/2 parte ( CF 1048 D. Candrenilor - CF 30857 P. Stampei)

\* Suprafața este determinată în planul de proiecție Stereo 70.



## Date referitoare la teren

Crt	Categorie folosință	Intra vilan	Suprafața (mp)	Tarla	Parcelă	Nr. topo	Observații / Referințe
1	curți construcții	DA	406	-	-	-	
2	faneata	DA	16.280	-	-	-	
3	faneata	NU	15.808	-	-	-	
4	faneata	DA	437	-	-	-	CALE DE ACCES
5	faneata	DA	2.066	-	-	-	
6	pasune	DA	11.894	-	-	-	

## Date referitoare la construcții

Crt	Număr	Destinație construcție	Supraf. (mp)	Situație juridică	Observații / Referințe
A1.1		construcții de locuințe	Din acte: 72 Masurata: 66	Cu acte	Nr. niveluri:1; S. construita la sol:66 mp; S. construita desfasurata:72 mp;
A1.2		construcții anexa	Din acte: 48 Masurata: 16	Cu acte	Nr. niveluri:1; S. construita la sol:16 mp; S. construita desfasurata:48 mp;
A1.3		construcții anexa	Din acte: 68 Masurata: 56	Cu acte	Nr. niveluri:1; S. construita la sol:56 mp; S. construita desfasurata:68 mp;



## Lungime Segmente

1) Valorile lungimilor segmentelor sunt obținute din proiecție în plan.

Punct început	X / Y	Punct sfârșit	X / Y	Lungime segment	Punct început	X / Y	Punct sfârșit	X / Y	Lungime segment	Punct început	X / Y	Punct sfârșit	X / Y	Lungime segment
1	507.454,983 639.321,644	2	507.447,619 639.316,679	8.881	2	507.447,619 639.316,679	3	507.442,883 639.313,507	5.7	3	507.442,883 639.313,507	4	507.436,134 639.308,987	8.123
4	507.436,134 639.308,987	5	507.434,269 639.307,738	2.245	5	507.434,269 639.307,738	6	507.430,529 639.305,197	4.522	6	507.430,529 639.305,197	7	507.426,353 639.302,645	4.894
7	507.426,353 639.302,645	8	507.432,883 639.291,349	13.048	8	507.432,883 639.291,349	9	507.417,111 639.281,988	18.341	9	507.417,111 639.281,988	10	507.415,418 639.285,298	3.718
10	507.415,418 639.285,298	11	507.411,322 639.292,21	8.034	11	507.411,322 639.292,21	12	507.400,906 639.285,672	12.298	12	507.400,906 639.285,672	13	507.398,004 639.282,7	4.154
13	507.398,004 639.282,7	14	507.388,651 639.273,857	12.872	14	507.388,651 639.273,857	15	507.384,565 639.269,883	5.7	15	507.384,565 639.269,883	16	507.373,777 639.259,392	15.048
16	507.373,777 639.259,392	17	507.361,826 639.248,201	16.373	17	507.361,826 639.248,201	18	507.344,822 639.230,726	24.383	18	507.344,822 639.230,726	19	507.328,19 639.213,103	24.232
19	507.328,19 639.213,103	20	507.311,595 639.195,948	23.868	20	507.311,595 639.195,948	21	507.308,968 639.193,232	3.779	21	507.308,968 639.193,232	22	507.298,365 639.182,238	15.274
22	507.298,365 639.182,238	23	507.291,718 639.175,518	9.452	23	507.291,718 639.175,518	24	507.289,5 639.172,997	3.358	24	507.289,5 639.172,997	25	507.281,248 639.164,674	11.72
25	507.281,248 639.164,674	26	507.274,668 639.158,428	9.072	26	507.274,668 639.158,428	27	507.276,782 639.153,514	5.349	27	507.276,782 639.153,514	28	507.265,212 639.150,968	11.847
28	507.265,212 639.150,968	29	507.255,575 639.148,646	9.913	29	507.255,575 639.148,646	30	507.252,033 639.147,515	3.718	30	507.252,033 639.147,515	31	507.237,914 639.143,578	14.658
31	507.237,914 639.143,578	32	507.227,627 639.141,13	10.574	32	507.227,627 639.141,13	33	507.223,169 639.140,413	4.515	33	507.223,169 639.140,413	34	507.224,533 639.129,952	10.55
34	507.224,533 639.129,952	35	507.224,77 639.124,08	5.877	35	507.224,77 639.124,08	36	507.225,504 639.120,719	3.44	36	507.225,504 639.120,719	37	507.226,205 639.109,829	10.913
37	507.226,205 639.109,829	38	507.226,926 639.098,998	10.855	38	507.226,926 639.098,998	39	507.227,82 639.089,327	9.712	39	507.227,82 639.089,327	40	507.229,778 639.077,515	11.973
40	507.229,778 639.077,515	41	507.229,67 639.069,293	8.223	41	507.229,67 639.069,293	42	507.230,375 639.053,996	15.313	42	507.230,375 639.053,996	43	507.231,588 639.046,376	7.716
43	507.231,588 639.046,376	44	507.233,111 639.034,003	12.466	44	507.233,111 639.034,003	45	507.234,583 639.023,286	10.818	45	507.234,583 639.023,286	46	507.234,295 639.015,67	7.621
46	507.234,295 639.015,67	47	507.233,519 639.008,05	7.659	47	507.233,519 639.008,05	48	507.236,023 638.983,648	24.53	48	507.236,023 638.983,648	49	507.270,392 638.972,878	36.017
49	507.270,392 638.972,878	50	507.285,753 638.967,575	16.251	50	507.285,753 638.967,575	51	507.302,881 638.963,57	17.59	51	507.302,881 638.963,57	52	507.330,063 638.961,825	27.238
52	507.330,063 638.961,825	53	507.343,377 638.960,291	13.402	53	507.343,377 638.960,291	54	507.370,019 638.956,624	26.893	54	507.370,019 638.956,624	55	507.388,75 638.950,346	19.755
55	507.388,75 638.950,346	56	507.398,031 638.961,612	14.597	56	507.398,031 638.961,612	57	507.402,971 638.970,441	10.117	57	507.402,971 638.970,441	58	507.409,622 638.984,598	15.641
58	507.409,622 638.984,598	59	507.415,078 638.997,249	13.777	59	507.415,078 638.997,249	60	507.360,281 639.001,453	54.958	60	507.360,281 639.001,453	61	507.348,628 639.002,685	11.718
61	507.348,628 639.002,685	62	507.341,359 639.003,226	7.289	62	507.341,359 639.003,226	63	507.333,434 639.001,961	8.025	63	507.333,434 639.001,961	64	507.320,04 639.001,301	13.41
64	507.320,04 639.001,301	65	507.312,514 639.001,238	7.526	65	507.312,514 639.001,238	66	507.309,556 639.001,916	3.035	66	507.309,556 639.001,916	67	507.306,833 639.002,534	2.792
67	507.306,833 639.002,534	68	507.297,073 639.010,334	12.494	68	507.297,073 639.010,334	69	507.294,256 639.013,61	4.321	69	507.294,256 639.013,61	70	507.289,111 639.018,906	7.384
70	507.289,111 639.018,906	71	507.278,035 639.028,828	14.87	71	507.278,035 639.028,828	72	507.272,977 639.035,04	8.011	72	507.272,977 639.035,04	73	507.271,865 639.047,623	12.632
73	507.271,865 639.047,623	74	507.272,464 639.059,274	11.666	74	507.272,464 639.059,274	75	507.272,765 639.069,561	10.291	75	507.272,765 639.069,561	76	507.272,84 639.077,65	8.089
76	507.272,84 639.077,65	77	507.272,122 639.089,903	12.274	77	507.272,122 639.089,903	78	507.271,955 639.099,3	9.398	78	507.271,955 639.099,3	79	507.271,647 639.109,038	9.743
79	507.271,647 639.109,038	80	507.269,478 639.123,25	14.377	80	507.269,478 639.123,25	81	507.271,284 639.126,913	4.084	81	507.271,284 639.126,913	82	507.281,921 639.128,513	10.757
82	507.281,921 639.128,513	83	507.292,67 639.129,517	10.796	83	507.292,67 639.129,517	84	507.311,021 639.129,762	18.353	84	507.311,021 639.129,762	85	507.322,273 639.130,124	11.258
85	507.322,273 639.130,124	86	507.336,276 639.136,777	15.503	86	507.336,276 639.136,777	87	507.353,203 639.146,247	19.396	87	507.353,203 639.146,247	88	507.387,302 639.167,015	39.926
88	507.387,302 639.167,015	89	507.393,54 639.170,702	7.246	89	507.393,54 639.170,702	90	507.401,469 639.176,545	9.849	90	507.401,469 639.176,545	91	507.412,068 639.184,183	13.064
91	507.412,068 639.184,183	92	507.419,252 639.188,999	8.649	92	507.419,252 639.188,999	93	507.431,544 639.193,942	13.249	93	507.431,544 639.193,942	94	507.451,197 639.200,823	20.823
94	507.451,197 639.200,823	95	507.456,36 639.203,515	5.823	95	507.456,36 639.203,515	96	507.467,285 639.207,8	11.735	96	507.467,285 639.207,8	97	507.479,341 639.212,27	12.858

Punct început	X / Y	Punct sfârșit	X / Y	Lungime segment
97	507.479,341 639.212,27	98	507.484,11 639.214,695	5.35
100	507.489,219 639.216,495	101	507.508,569 639.226,165	21.63 2
103	507.564,214 639.253,554	104	507.574,042 639.257,943	10.76 3
106	507.605,291 639.271,569	107	507.630,124 639.283,735	27.65 3
109	507.614,496 639.304,094	110	507.599,77 639.322,469	23.54 8
112	507.546,765 639.386,769	113	507.497,553 639.350,402	61.19 1
115	507.460,909 639.325,639	1	507.454,983 639.321,644	7.147

Punct început	X / Y	Punct sfârșit	X / Y	Lungime segment
98	507.484,11 639.214,695	99	507.488,234 639.216,163	4.377
101	507.508,569 639.226,165	102	507.520,159 639.232,272	13.10 1
104	507.574,042 639.257,943	105	507.582,678 639.261,777	9.449
107	507.630,124 639.283,735	108	507.621,568 639.293,747	13.17
110	507.599,77 639.322,469	111	507.554,696 639.376,343	70.24 3
113	507.497,553 639.350,402	114	507.480,795 639.338,86	20.34 8

Punct început	X / Y	Punct sfârșit	X / Y	Lungime segment
99	507.488,234 639.216,163	100	507.489,219 639.216,495	1.039
102	507.520,159 639.232,272	103	507.564,214 639.253,554	48.92 6
105	507.582,678 639.261,777	106	507.605,291 639.271,569	24.64 2
108	507.621,568 639.293,747	109	507.614,496 639.304,094	12.53 3
111	507.554,696 639.376,343	112	507.546,765 639.386,769	13.1
114	507.480,795 639.338,86	115	507.460,909 639.325,639	23.88

\*\* Lungimile segmentelor sunt determinate în planul de proiecție Stereo 70 și sunt rotunjite la 1 milimetru.

\*\*\* Distanța dintre puncte este formată din segmente cumulate ce sunt mai mici decât valoarea 1 milimetru.

**DATE DESPRE IMOBILUL NR. 1242**

Oficiul de Cadastru și Publicitate Imobiliară SUCEAVA  
Biroul de Cadastru și Publicitate Imobiliară Vatra Dornei

**A. Partea I. Descrierea imobilului**

TEREN Intravilan

Adresa: Loc. Dornisoara, Nr. 3, Jud. Suceava

Nr. Crt	Nr cadastral Nr. topografic	Suprafața* (mp)	Observații / Referințe
A1		225	Sector cadastral:39 Teren neimpregmuit;

**Construcții**

Crt	Nr cadastral Nr. topografic	Adresa	Observații / Referințe
A1.1		Loc. Dornisoara, Nr. 3, Jud. Suceava	Nr. niveluri:1; S. construita la sol:30 mp; S. construita desfasurata:23 mp;

**B. Partea II. Proprietari și acte**

Inscrieri privitoare la dreptul de proprietate și alte drepturi reale		Referințe
/		
Act Normativ nr. 7, din 13/03/1996 emis de PARLAMENTUL ROMANIEI;		
B1	Intabulare, drept de PROPRIETATE, dobandit prin Lege, cota actuala 1/1, cota initiala 1/1 1) NEIDENTIFICAT NEIDENTIFICAT	A1
Act Administrativ nr. 8059, din 17/10/2022 emis de PRIMARIA COMUNEI POIANA STAMPEI;		
B2	SE NOTEAZA POSESIA FAPTICA IN FAVOAREA LUI 1) FILIPCIUC VASILE	A1
Act Administrativ nr. 2981, din 31/03/2023 emis de PRIMARIA COMUNEI POIANA STAMPEI;		
B3	Intabulare, drept de PROPRIETATE, dobandit prin Lege, cota actuala 1/1, cota initiala 1/1 1) FILIPCIUC VASILE	A1.1

**C. Partea III. SARCINI .**

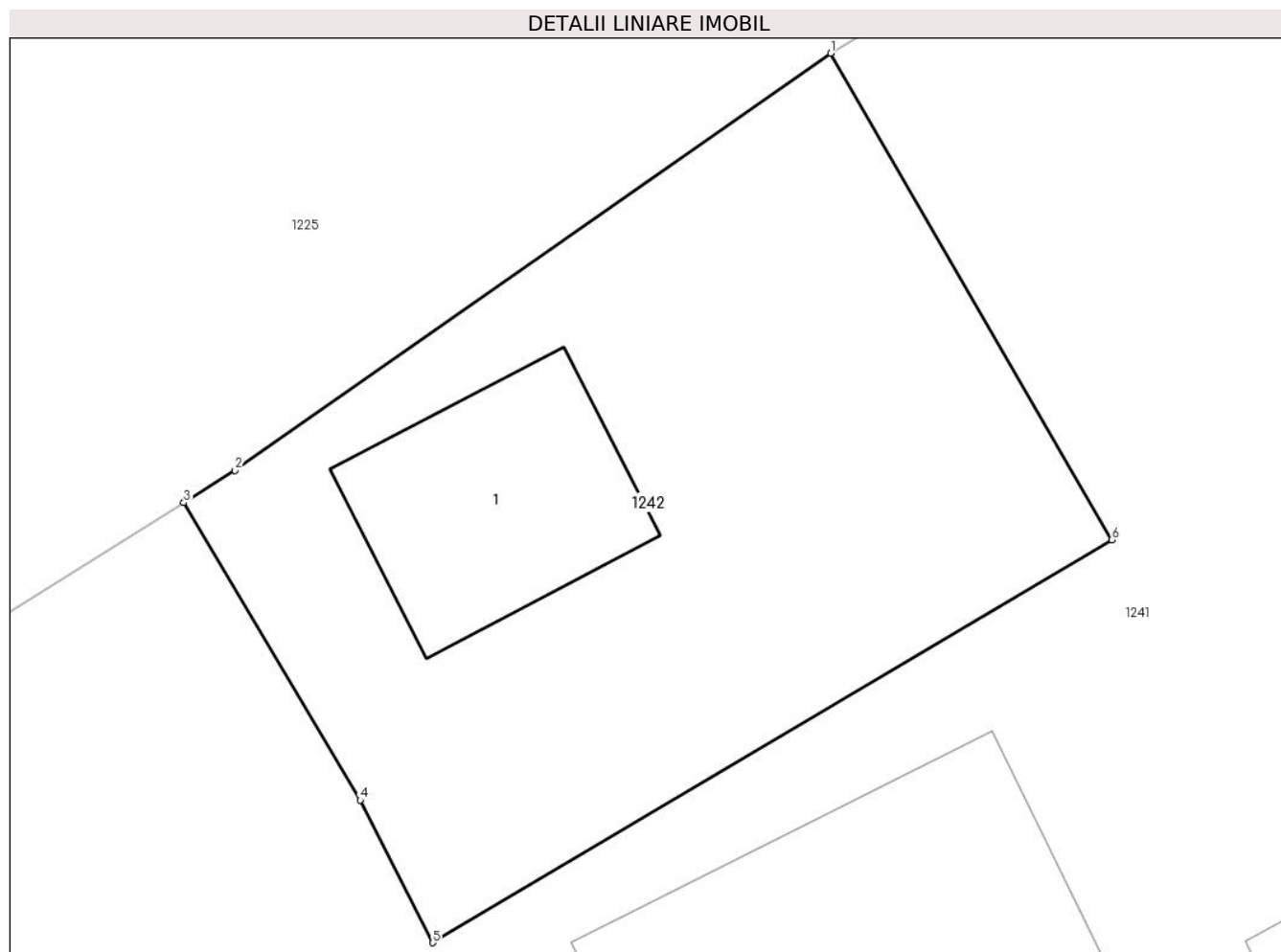
Inscrieri privind dezmembramintele dreptului de proprietate, drepturi reale de garanție și sarcini	Referințe
NU SUNT	

## Anexa Nr. 1 La Partea I

## Teren

Nr cadastral	Suprafața (mp)*	Observații / Referințe
	225	

\* Suprafața este determinată în planul de proiecție Stereo 70.



## Date referitoare la teren

Crt	Categorie folosință	Intra vilan	Suprafața (mp)	Tarla	Parcelă	Nr. topo	Observații / Referințe
1	curți constructii	DA	225	-	-	-	

## Date referitoare la construcții

Crt	Număr	Destinație construcție	Supraf. (mp)	Situație juridică	Observații / Referințe
A1.1		construcții de locuințe	Din acte: 23 Masurata: 30	Cu acte	Nr. niveluri:1; S. construita la sol:30 mp; S. construita desfasurata:23 mp;

## Lungime Segmente

1) Valorile lungimilor segmentelor sunt obținute din proiecție în plan.

Punct început	X / Y	Punct sfârșit	X / Y	Lungime segment (** (m)
1	507.426,353 639.302,645	2	507.412,514 639.292,958	16.892
2	507.412,514 639.292,958	3	507.411,322 639.292,21	1.407
3	507.411,322 639.292,21	4	507.415,418 639.285,298	8.034
4	507.415,418 639.285,298	5	507.417,111 639.281,988	3.718

Punct început	X / Y	Punct sfârșit	X / Y	Lungime segment (** (m)
5	507.417,111 639.281,988	6	507.432,883 639.291,349	18.341
6	507.432,883 639.291,349	1	507.426,353 639.302,645	13.048

\*\* Lungimile segmentelor sunt determinate în planul de proiecție Stereo 70 și sunt rotunjite la 1 milimetru.

\*\*\* Distanța dintre puncte este formată din segmente cumulate ce sunt mai mici decât valoarea 1 milimetru.



**DATE DESPRE IMOBILUL NR. 1243**

Oficiul de Cadastru și Publicitate Imobiliară SUCEAVA  
 Biroul de Cadastru și Publicitate Imobiliară Vatra Dornei

**A. Partea I. Descrierea imobilului**

TEREN Necunoscut

Adresa: Loc. Dornisoara, Jud. Suceava

Nr. Crt	Nr cadastral Nr. topografic	Suprafața* (mp)	Observații / Referințe
A1		20.356	Sector cadastral:39 Teren neimprejmuit; 4537/1 parte, 4553/182 parte(CF 1508 D. Candrenilor - CF 30853 P. Stampei)

**B. Partea II. Proprietari și acte**

Inscrieri privitoare la dreptul de proprietate și alte drepturi reale		Referințe
/		
Act Normativ nr. 7, din 13/03/1996 emis de PARLAMENTUL ROMANIEI;		
B1	Intabulare, drept de PROPRIETATE, dobandit prin Lege, cota actuala 1/1, cota initiala 1/1 1) <b>NEIDENTIFICAT NEIDENTIFICAT</b>	A1
Act Administrativ nr. 5844, din 05/07/2023 emis de PRIMARIA COMUNEI POIANA STAMPEI;		
B2	SE NOTEAZA POSESIA FAPTICA IN FAVOAREA LUI 1) <b>BIDA GHEORGHE</b>	A1

**C. Partea III. SARCINI .**

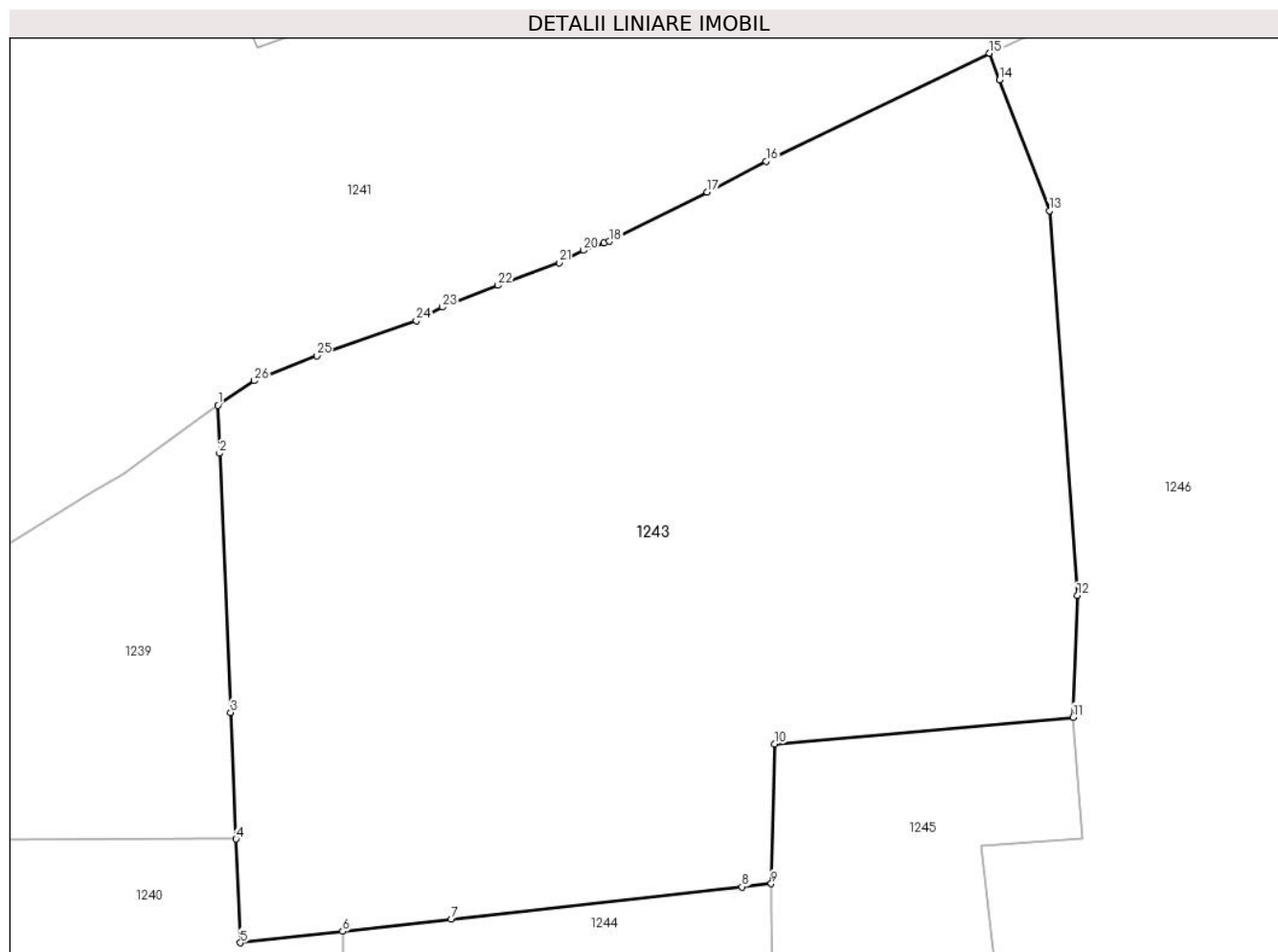
Inscrieri privind dezmembramintele dreptului de proprietate, drepturi reale de garanție și sarcini	Referințe
NU SUNT	

## Anexa Nr. 1 La Partea I

## Teren

Nr cadastral	Suprafața (mp)*	Observații / Referințe
	20.356	4537/1 parte, 4553/182 parte(CF 1508 D. Candrenilor - CF 30853 P. Stampei)

\* Suprafața este determinată în planul de proiecție Stereo 70.



## Date referitoare la teren

Crt	Categorie folosință	Intravilan	Suprafața (mp)	Tarla	Parcelă	Nr. topo	Observații / Referințe
1	faneata	DA	9.993	-	-	-	
2	faneata	DA	623	-	-	-	CALE DE ACCES
3	faneata	NU	444	-	-	-	CALE DE ACCES
4	faneata	NU	9.296	-	-	-	

## Lungime Segmente

1) Valorile lungimilor segmentelor sunt obținute din proiecție în plan.

Punct început	X / Y	Punct sfârșit	X / Y	Lungime segment (** (m)
1	507.412,068 639.184,183	2	507.412,417 639.174,719	9.47
3	507.414,59 639.123,651	4	507.415,651 639.098,729	24.945
5	507.416,521 639.078,267	6	507.436,668 639.080,509	20.271

Punct început	X / Y	Punct sfârșit	X / Y	Lungime segment (** (m)
2	507.412,417 639.174,719	3	507.414,59 639.123,651	51.114
4	507.415,651 639.098,729	5	507.416,521 639.078,267	20.48
6	507.436,668 639.080,509	7	507.458,057 639.082,89	21.521



Punct început	X / Y	Punct sfârşit	X / Y	Lungime segment (** (m)	Punct început	X / Y	Punct sfârşit	X / Y	Lungime segment (** (m)
7	507.458,057 639.082,89	8	507.515,39 639.089,27	57.687	8	507.515,39 639.089,27	9	507.521,188 639.089,915	5.834
9	507.521,188 639.089,915	10	507.521,861 639.117,449	27.542	10	507.521,861 639.117,449	11	507.580,699 639.122,712	59.073
11	507.580,699 639.122,712	12	507.581,559 639.146,692	23.995	12	507.581,559 639.146,692	13	507.576,033 639.222,533	76.042
13	507.576,033 639.222,533	14	507.566,219 639.248,291	27.564	14	507.566,219 639.248,291	15	507.564,214 639.253,554	5.632
15	507.564,214 639.253,554	16	507.520,159 639.232,272	48.926	16	507.520,159 639.232,272	17	507.508,569 639.226,165	13.101
17	507.508,569 639.226,165	18	507.489,219 639.216,495	21.632	18	507.489,219 639.216,495	19	507.488,234 639.216,163	1.039
19	507.488,234 639.216,163	20	507.484,11 639.214,695	4.377	20	507.484,11 639.214,695	21	507.479,341 639.212,27	5.35
21	507.479,341 639.212,27	22	507.467,285 639.207,8	12.858	22	507.467,285 639.207,8	23	507.456,36 639.203,515	11.735
23	507.456,36 639.203,515	24	507.451,197 639.200,823	5.823	24	507.451,197 639.200,823	25	507.431,544 639.193,942	20.823
25	507.431,544 639.193,942	26	507.419,252 639.188,999	13.249	26	507.419,252 639.188,999	1	507.412,068 639.184,183	8.649

\*\* Lungimile segmentelor sunt determinate în planul de proiecție Stereo 70 și sunt rotunjite la 1 milimetru.

\*\*\* Distanța dintre puncte este formată din segmente cumulate ce sunt mai mici decât valoarea 1 milimetru.



**DATE DESPRE IMOBILUL NR. 1244**

Oficiul de Cadastru și Publicitate Imobiliară SUCEAVA  
Biroul de Cadastru și Publicitate Imobiliară Vatra Dornei

**A. Partea I. Descrierea imobilului**

TEREN Necunoscut

Adresa: Loc. Dornisoara, Jud. Suceava

Nr. Crt	Nr cadastral Nr. topografic	Suprafața* (mp)	Observații / Referințe
A1		7.375	Sector cadastral:39 Teren imprejmuit; 4537/2 parte (CF 2908 D. Candrenilor)

**B. Partea II. Proprietari și acte**

Inscrieri privitoare la dreptul de proprietate și alte drepturi reale		Referințe
/		
Act Normativ nr. 7, din 13/03/1996 emis de PARLAMENTUL ROMANIEI;		
B1	Intabulare, drept de PROPRIETATE, dobandit prin Lege, cota actuala 1/1, cota initiala 1/1 1) <b>NEIDENTIFICAT NEIDENTIFICAT</b>	A1
Act Administrativ nr. 7970, din 12/10/2022 emis de PRIMARIA COMUNEI POIANA STAMPEI;		
B2	SE NOTEAZA POSESIA FAPTICA IN FAVOAREA LUI 1) <b>SPÎNU CATALIN</b>	A1

**C. Partea III. SARCINI .**

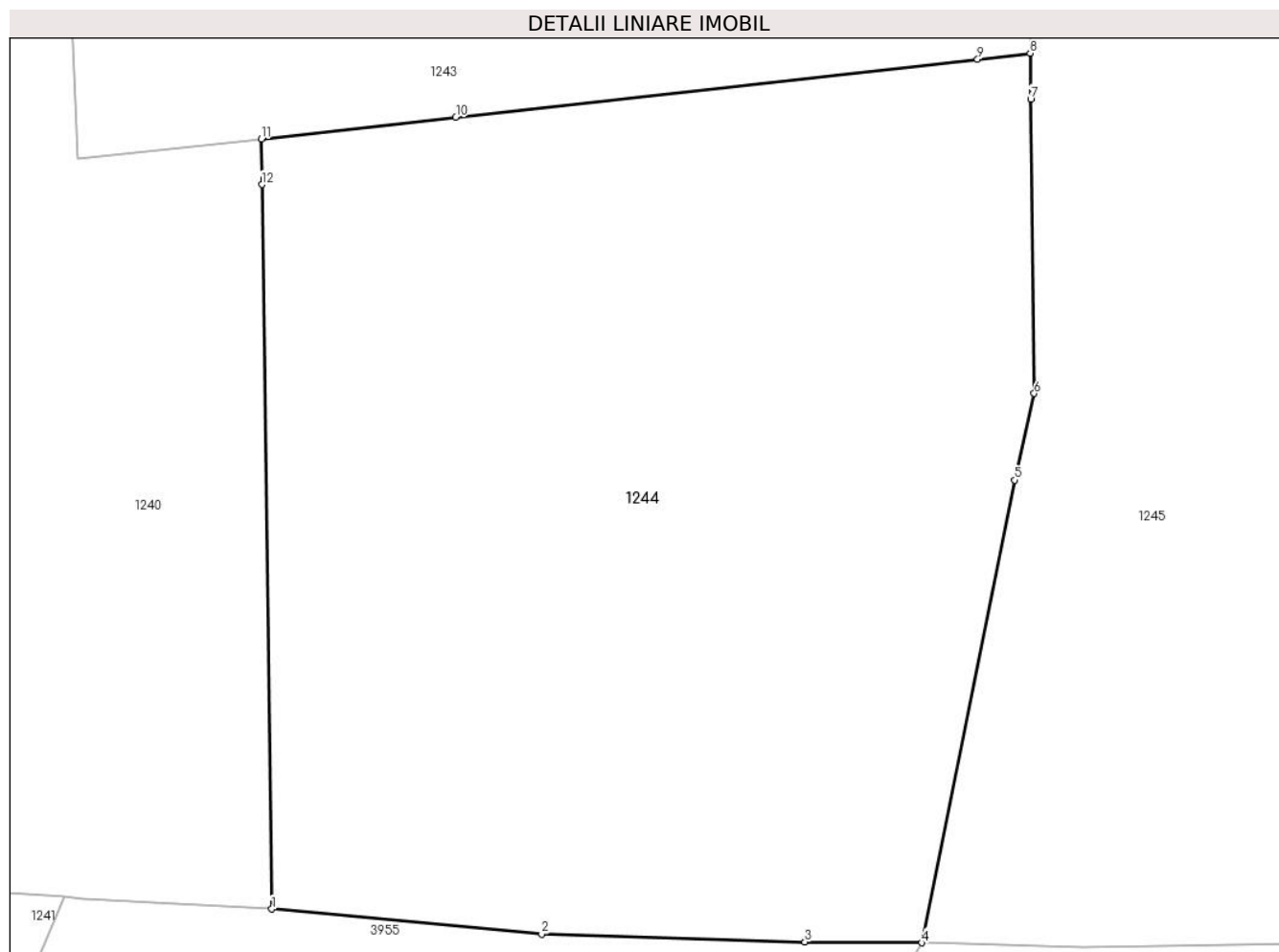
Inscrieri privind dezmembramintele dreptului de proprietate, drepturi reale de garanție și sarcini	Referințe
NU SUNT	

## Anexa Nr. 1 La Partea I

## Teren

Nr cadastral	Suprafața (mp)*	Observații / Referințe
	7.375	4537/2 parte (CF 2908 D. Candrenilor)

\* Suprafața este determinată în planul de proiecție Stereo 70.



## Date referitoare la teren

Crt	Categorie folosință	Intra vilan	Suprafața (mp)	Tarla	Parcelă	Nr. topo	Observații / Referințe
1	faneata	DA	6.244	-	-	-	
2	faneata	DA	397	-	-	-	CALE DE ACCES
3	faneata	NU	28	-	-	-	CALE DE ACCES
4	faneata	NU	705	-	-	-	

## Lungime Segmente

1) Valorile lungimilor segmentelor sunt obținute din proiecție în plan.

Punct început	X / Y	Punct sfârșit	X / Y	Lungime segment (** (m)
1	507.437,836 638.995,93	2	507.467,496 638.993,192	29.786
2	507.467,496 638.993,192	3	507.496,421 638.992,322	28.938
3	507.496,421 638.992,322	4	507.509,248 638.992,227	12.827

Punct început	X / Y	Punct sfârșit	X / Y	Lungime segment (** (m)
4	507.509,248 638.992,227	5	507.519,46 639.043,044	51.833
5	507.519,46 639.043,044	6	507.521,62 639.052,548	9.746
6	507.521,62 639.052,548	7	507.521,246 639.084,891	32.345
7	507.521,246 639.084,891	8	507.521,188 639.089,915	5.024
8	507.521,188 639.089,915	9	507.515,39 639.089,27	5.834
9	507.515,39 639.089,27	10	507.458,057 639.082,89	57.687
10	507.458,057 639.082,89	11	507.436,668 639.080,509	21.521
11	507.436,668 639.080,509	12	507.436,738 639.075,486	5.023
12	507.436,738 639.075,486	1	507.437,836 638.995,93	79.564

\*\* Lungimile segmentelor sunt determinate în planul de proiecție Stereo 70 și sunt rotunjite la 1 milimetru.

\*\*\* Distanța dintre puncte este formată din segmente cumulate ce sunt mai mici decât valoarea 1 milimetru.



**DATE DESPRE IMOBILUL NR. 1245**

Oficiul de Cadastru și Publicitate Imobiliară SUCEAVA  
Biroul de Cadastru și Publicitate Imobiliară Vatra Dornei

**A. Partea I. Descrierea imobilului**

TEREN Extravilan

Adresa: Jud. Suceava

Nr. Crt	Nr cadastral Nr. topografic	Suprafața* (mp)	Observații / Referințe
A1		6.893	Sector cadastral:39 Teren neimprejmuit; 4553/182 parte ( CF 1508 D. Candrenilor - CF 30853 P. Stampei)

**B. Partea II. Proprietari și acte**

Inscrieri privitoare la dreptul de proprietate și alte drepturi reale		Referințe
/		
Act Normativ nr. 7, din 13/03/1996 emis de PARLAMENTUL ROMANIEI;		
B1	Intabulare, drept de PROPRIETATE, dobandit prin Lege, cota actuala 1/1, cota initiala 1/1 1) <b>NEIDENTIFICAT NEIDENTIFICAT</b>	A1
Act Administrativ nr. 7380, din 27/09/2022 emis de PRIMARIA COMUNEI POIANA STAMPEI;		
B2	SE NOTEAZA POSESIA FAPTICA IN FAVOAREA LUI 1) <b>BUTUCAN MIHAELA-GABRIELA</b>	A1

**C. Partea III. SARCINI .**

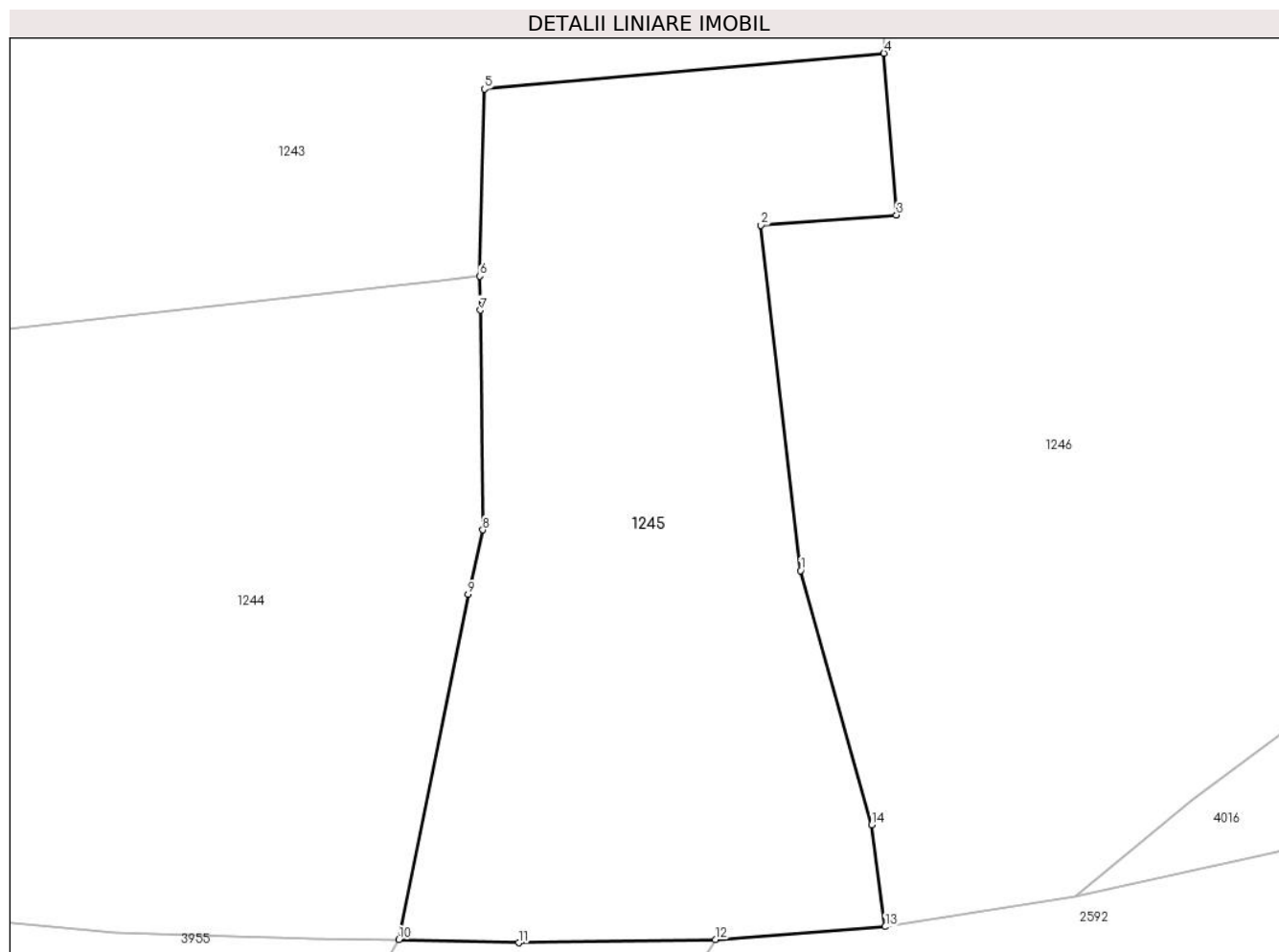
Inscrieri privind dezmembramintele dreptului de proprietate, drepturi reale de garanție și sarcini	Referințe
NU SUNT	

## Anexa Nr. 1 La Partea I

## Teren

Nr cadastral	Suprafața (mp)*	Observații / Referințe
	6.893	4553/182 parte ( CF 1508 D. Candrenilor - CF 30853 P. Stampei)

\* Suprafața este determinată în planul de proiecție Stereo 70.



## Date referitoare la teren

Crt	Categorie folosință	Intravilan	Suprafața (mp)	Tarla	Parcelă	Nr. topo	Observații / Referințe
1	faneata	NU	6.893	-	-	-	

## Lungime Segmente

1) Valorile lungimilor segmentelor sunt obținute din proiecție în plan.

Punct început	X / Y	Punct sfârșit	X / Y	Lungime segment (** (m)
1	507.568,412 639.046,537	2	507.562,601 639.097,399	51.193
2	507.562,601 639.097,399	3	507.582,555 639.098,885	20.009
3	507.582,555 639.098,885	4	507.580,699 639.122,712	23.899
4	507.580,699 639.122,712	5	507.521,861 639.117,449	59.073
5	507.521,861 639.117,449	6	507.521,188 639.089,915	27.542



Punct început	X / Y	Punct sfârşit	X / Y	Lungime segment (** (m)
6	507.521,188 639.089,915	7	507.521,246 639.084,891	5.024
7	507.521,246 639.084,891	8	507.521,62 639.052,548	32.345
8	507.521,62 639.052,548	9	507.519,46 639.043,044	9.746
9	507.519,46 639.043,044	10	507.509,248 638.992,227	51.833
10	507.509,248 638.992,227	11	507.526,894 638.991,749	17.652
11	507.526,894 638.991,749	12	507.555,87 638.992,195	28.979
12	507.555,87 638.992,195	13	507.580,894 638.994,124	25.098
13	507.580,894 638.994,124	14	507.578,901 639.009,114	15.122
14	507.578,901 639.009,114	1	507.568,412 639.046,537	38.865

\*\* Lungimile segmentelor sunt determinate în planul de proiecție Stereo 70 și sunt rotunjite la 1 milimetru.

\*\*\* Distanța dintre puncte este formată din segmente cumulate ce sunt mai mici decât valoarea 1 milimetru.



**DATE DESPRE IMOBILUL NR. 1246**

Oficiul de Cadastru și Publicitate Imobiliară SUCEAVA  
Biroul de Cadastru și Publicitate Imobiliară Vatra Dornei

**A. Partea I. Descrierea imobilului**

TEREN Extravilan

Adresa: Jud. Suceava

Nr. Crt	Nr cadastral Nr. topografic	Suprafața* (mp)	Observații / Referințe
A1		30.921	Sector cadastral:39 Teren neimprejmuit; 4553/180 parte(CF 1508 D. Candrenilor - CF 30853 P. Stampei)

**B. Partea II. Proprietari și acte**

Inscrieri privitoare la dreptul de proprietate și alte drepturi reale		Referințe
/		
Act Normativ nr. 7, din 13/03/1996 emis de PARLAMENTUL ROMANIEI;		
B1	Intabulare, drept de PROPRIETATE, dobandit prin Lege, cota actuala 1/1, cota initiala 1/1 1) <b>NEIDENTIFICAT NEIDENTIFICAT</b>	A1
Act Administrativ nr. 8066, din 17/10/2022 emis de PRIMARIA COMUNEI POIANA STAMPEI;		
B2	SE NOTEAZA POSESIA FAPTICA IN FAVOAREA LUI 1) <b>SANDU DOINA</b>	A1

**C. Partea III. SARCINI .**

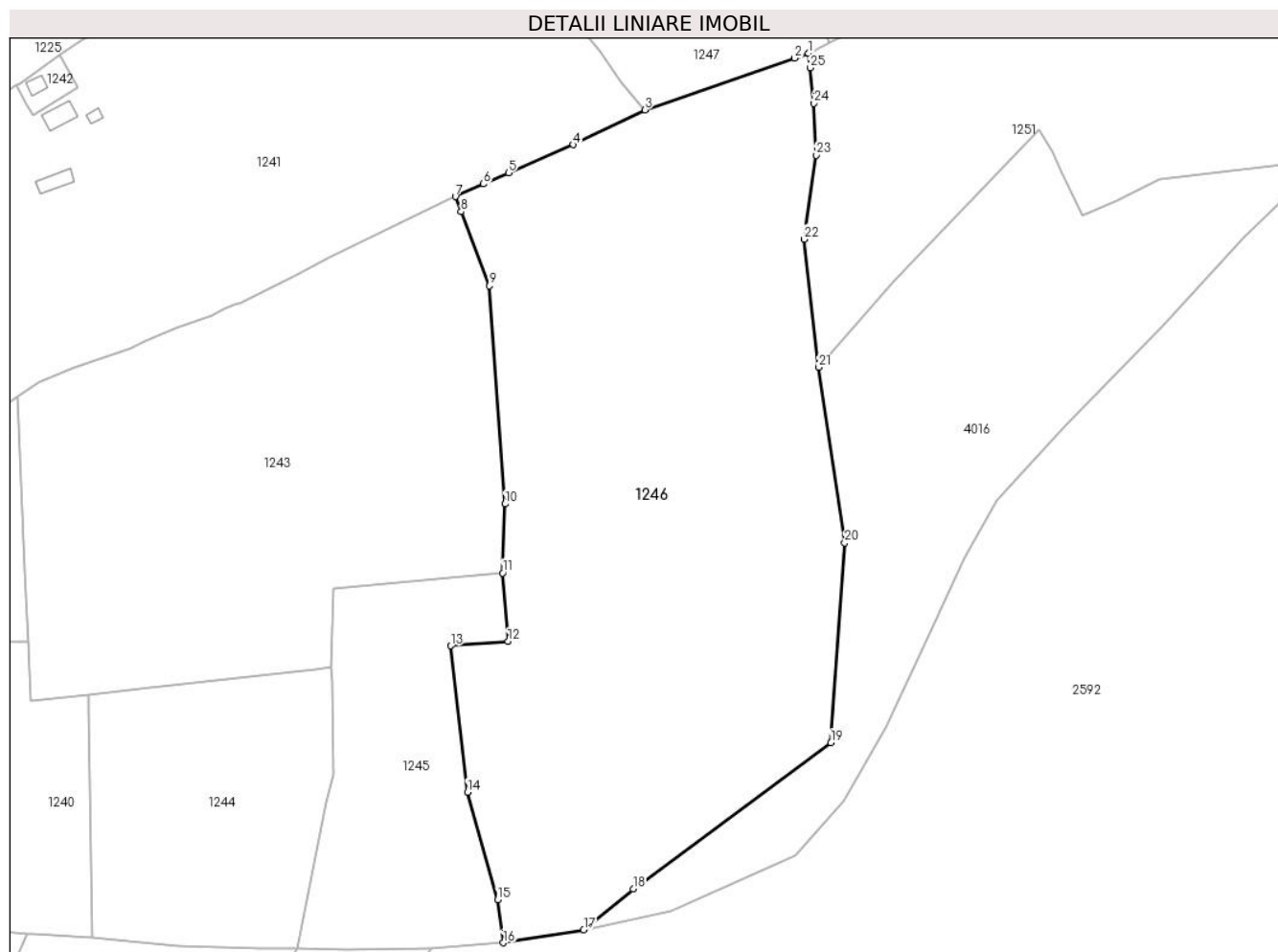
Inscrieri privind dezmembramintele dreptului de proprietate, drepturi reale de garanție și sarcini	Referințe
NU SUNT	

## Anexa Nr. 1 La Partea I

## Teren

Nr cadastral	Suprafața (mp)*	Observații / Referințe
	30.921	4553/180 parte(CF 1508 D. Candrenilor - CF 30853 P. Stampei)

\* Suprafața este determinată în planul de proiecție Stereo 70.



## Date referitoare la teren

Crt	Categorie folosință	Intravilan	Suprafața (mp)	Tarla	Parcelă	Nr. topo	Observații / Referințe
1	faneata	NU	30.264	-	-	-	
2	faneata	NU	657	-	-	-	CALE DE ACCES

## Lungime Segmente

1) Valorile lungimilor segmentelor sunt obținute din proiecție în plan.

Punct început	X / Y	Punct sfârșit	X / Y	Lungime segment (** (m)
1	507.687,09 639.303,405	2	507.682,226 639.301,726	5.146
3	507.630,124 639.283,735	4	507.605,291 639.271,569	27.653
5	507.582,678 639.261,777	6	507.574,042 639.257,943	9.449
7	507.564,214 639.253,554	8	507.566,219 639.248,291	5.632

Punct început	X / Y	Punct sfârșit	X / Y	Lungime segment (** (m)
2	507.682,226 639.301,726	3	507.630,124 639.283,735	55.121
4	507.605,291 639.271,569	5	507.582,678 639.261,777	24.642
6	507.574,042 639.257,943	7	507.564,214 639.253,554	10.763
8	507.566,219 639.248,291	9	507.576,033 639.222,533	27.564

Punct început	X / Y	Punct sfârşit	X / Y	Lungime segment (** (m)
9	507.576,033 639.222,533	10	507.581,559 639.146,692	76.042
11	507.580,699 639.122,712	12	507.582,555 639.098,885	23.899
13	507.562,601 639.097,399	14	507.568,412 639.046,537	51.193
15	507.578,901 639.009,114	16	507.580,894 638.994,124	15.122
17	507.608,89 638.998,634	18	507.626,112 639.012,861	22.338
19	507.694,912 639.063,681	20	507.699,686 639.133,178	69.661
21	507.690,662 639.194,247	22	507.685,588 639.238,766	44.807
23	507.689,844 639.267,971	24	507.688,971 639.285,967	18.017
25	507.687,64 639.298,305	1	507.687,09 639.303,405	5.13

Punct început	X / Y	Punct sfârşit	X / Y	Lungime segment (** (m)
10	507.581,559 639.146,692	11	507.580,699 639.122,712	23.995
12	507.582,555 639.098,885	13	507.562,601 639.097,399	20.009
14	507.568,412 639.046,537	15	507.578,901 639.009,114	38.865
16	507.580,894 638.994,124	17	507.608,89 638.998,634	28.357
18	507.626,112 639.012,861	19	507.694,912 639.063,681	85.534
20	507.699,686 639.133,178	21	507.690,662 639.194,247	61.732
22	507.685,588 639.238,766	23	507.689,844 639.267,971	29.513
24	507.688,971 639.285,967	25	507.687,64 639.298,305	12.41

\*\* Lungimile segmentelor sunt determinate în planul de proiecție Stereo 70 și sunt rotunjite la 1 milimetru.

\*\*\* Distanța dintre puncte este formată din segmente cumulate ce sunt mai mici decât valoarea 1 milimetru.



**DATE DESPRE IMOBILUL NR. 1247**

Oficiul de Cadastru și Publicitate Imobiliară SUCEAVA  
Biroul de Cadastru și Publicitate Imobiliară Vatra Dornei

**A. Partea I. Descrierea imobilului**

TEREN Extravilan

Adresa: Jud. Suceava

Nr. Crt	Nr cadastral Nr. topografic	Suprafața* (mp)	Observații / Referințe
A1		11.385	Sector cadastral:39 Teren neimprejmuit; 4535/1 parte(CF 1966 D. Candrenilor - CF 30854 P. Stampei)

**B. Partea II. Proprietari și acte**

Inscrieri privitoare la dreptul de proprietate și alte drepturi reale		Referințe
/		
Act Normativ nr. 7, din 13/03/1996 emis de PARLAMENTUL ROMANIEI;		
B1	Intabulare, drept de PROPRIETATE, dobandit prin Lege, cota actuala 1/1, cota initiala 1/1 1) <b>NEIDENTIFICAT NEIDENTIFICAT</b>	A1
Act Administrativ nr. 7379, din 27/09/2022 emis de PRIMARIA COMUNEI POIANA STAMPEI;		
B2	SE NOTEAZA POSESIA FAPTICA IN FAVOAREA LUI 1) <b>BUTUCAN MIHAELA-GABRIELA</b>	A1

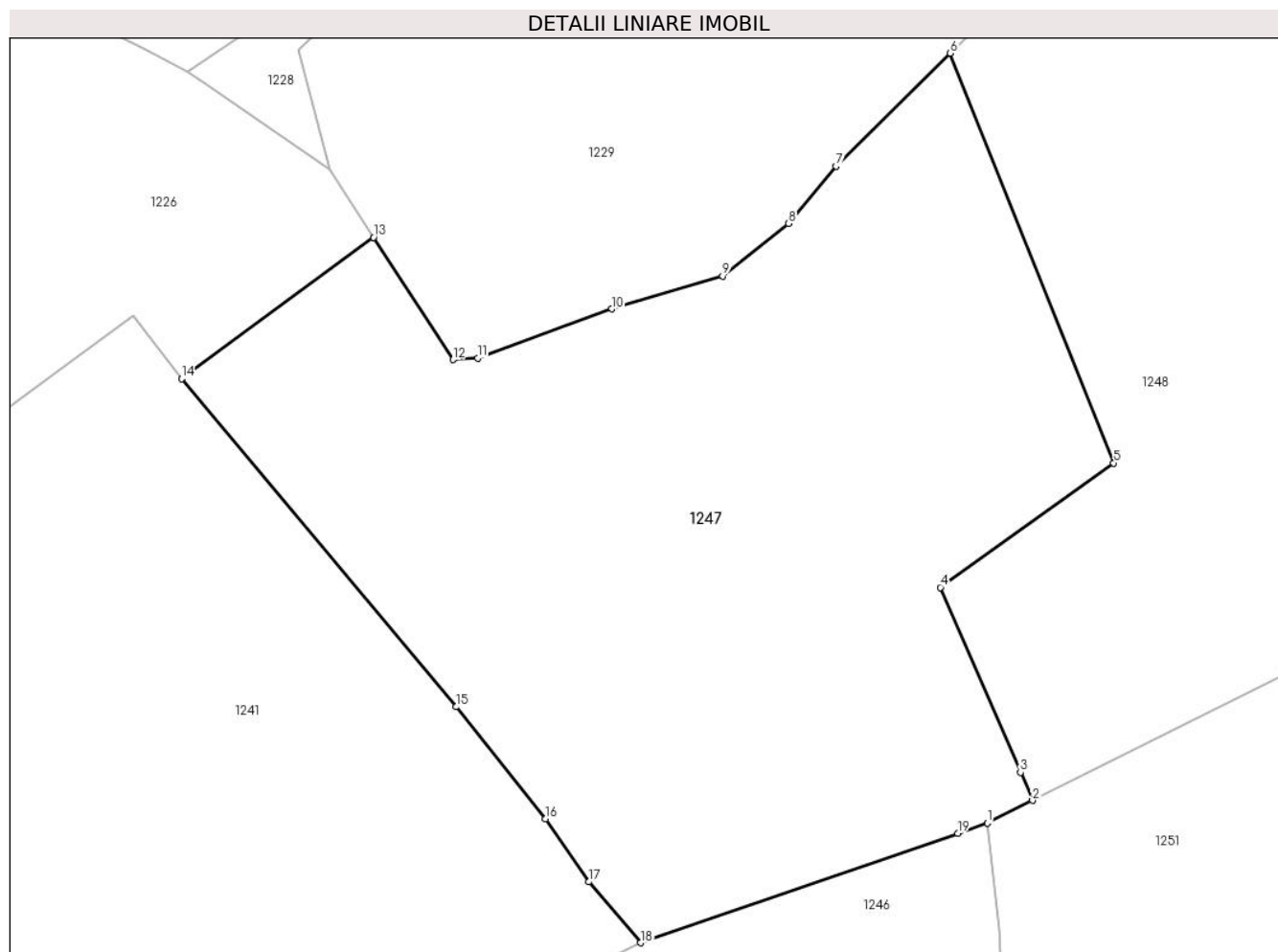
**C. Partea III. SARCINI .**

Inscrieri privind dezmembramintele dreptului de proprietate, drepturi reale de garanție și sarcini	Referințe
NU SUNT	

**Anexa Nr. 1 La Partea I****Teren**

Nr cadastral	Suprafața (mp)*	Observații / Referințe
	11.385	4535/1 parte(CF 1966 D. Candrenilor - CF 30854 P. Stampei)

\* Suprafața este determinată în planul de proiecție Stereo 70.

**Date referitoare la teren**

Crt	Categorie folosință	Intravilan	Suprafața (mp)	Tarla	Parcelă	Nr. topo	Observații / Referințe
1	faneata	NU	11.321	-	-	-	
2	drum	NU	64	-	-	-	CALE DE ACCES

**Lungime Segmente**

1) Valorile lungimilor segmentelor sunt obținute din proiecție în plan.

Punct început	X / Y	Punct sfârșit	X / Y	Lungime segment (** (m)
1	507.687,09 639.303,405	2	507.694,509 639.307,112	8.294
2	507.694,509 639.307,112	3	507.692,521 639.311,708	5.008
3	507.692,521 639.311,708	4	507.679,377 639.342,083	33.097
4	507.679,377 639.342,083	5	507.707,86 639.362,509	35.05



Punct început	X / Y	Punct sfârșit	X / Y	Lungime segment (** (m)
5	507.707,86 639.362,509	6	507.681,024 639.429,795	72.44
6	507.681,024 639.429,795	7	507.662,226 639.411,229	26.421
7	507.662,226 639.411,229	8	507.654,442 639.401,863	12.178
8	507.654,442 639.401,863	9	507.643,574 639.393,218	13.887
9	507.643,574 639.393,218	10	507.625,409 639.387,809	18.953
10	507.625,409 639.387,809	11	507.603,368 639.379,747	23.469
11	507.603,368 639.379,747	12	507.599,327 639.379,487	4.049
12	507.599,327 639.379,487	13	507.586,216 639.399,568	23.982
13	507.586,216 639.399,568	14	507.554,696 639.376,343	39.152
14	507.554,696 639.376,343	15	507.599,77 639.322,469	70.243
15	507.599,77 639.322,469	16	507.614,496 639.304,094	23.548
16	507.614,496 639.304,094	17	507.621,568 639.293,747	12.533
17	507.621,568 639.293,747	18	507.630,124 639.283,735	13.17
18	507.630,124 639.283,735	19	507.682,226 639.301,726	55.121
19	507.682,226 639.301,726	1	507.687,09 639.303,405	5.146

\*\* Lungimile segmentelor sunt determinate în planul de proiecție Stereo 70 și sunt rotunjite la 1 milimetru.

\*\*\* Distanța dintre puncte este formată din segmente cumulate ce sunt mai mici decât valoarea 1 milimetru.



**DATE DESPRE IMOBILUL NR. 1248**

Oficiul de Cadastru și Publicitate Imobiliară SUCEAVA  
Biroul de Cadastru și Publicitate Imobiliară Vatra Dornei

**A. Partea I. Descrierea imobilului**

TEREN Extravilan

Adresa: Jud. Suceava

Nr. Crt	Nr cadastral Nr. topografic	Suprafața* (mp)	Observații / Referințe
A1		8.000	Sector cadastral:39 Teren neimprejmuit; 4535/1 parte(CF 1966 D. Candrenilor - CF 30854 P. Stampei)

**B. Partea II. Proprietari și acte**

Inscrieri privitoare la dreptul de proprietate și alte drepturi reale		Referințe
/		
Act Normativ nr. 7, din 13/03/1996 emis de PARLAMENTUL ROMANIEI;		
B1	Intabulare, drept de PROPRIETATE, dobandit prin Lege, cota actuala 1/1, cota initiala 1/1 1) <b>NEIDENTIFICAT NEIDENTIFICAT</b>	A1
Act Administrativ nr. 7557, din 30/09/2022 emis de PRIMARIA COMUNEI POIANA STAMPEI;		
B2	SE NOTEAZA POSESIA FAPTICA IN FAVOAREA LUI 1) <b>CHIFORESCU DOINA</b>	A1

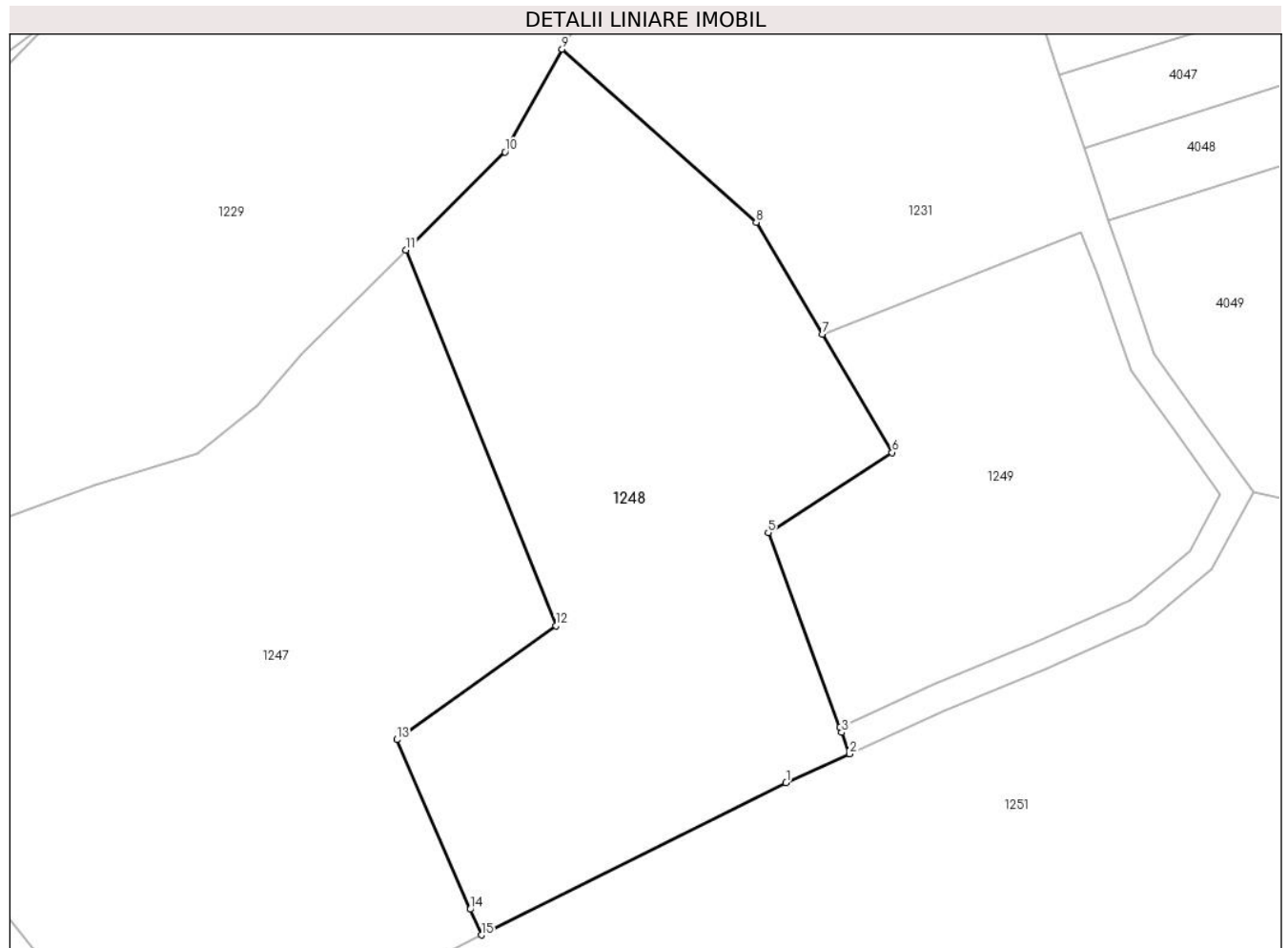
**C. Partea III. SARCINI .**

Inscrieri privind dezmembramintele dreptului de proprietate, drepturi reale de garanție și sarcini	Referințe
NU SUNT	

**Teren**

Nr cadastral	Suprafața (mp)*	Observații / Referințe
	8.000	4535/1 parte(CF 1966 D. Candrenilor - CF 30854 P. Stampei)

\* Suprafața este determinată în planul de proiecție Stereo 70.



**Date referitoare la teren**

Crt	Categorie folosință	Intra vilan	Suprafața (mp)	Tarla	Parcelă	Nr. topo	Observații / Referințe
1	faneata	NU	7.645	-	-	-	
2	faneata	NU	355	-	-	-	CALE DE ACCES

**Lungime Segmente**

1) Valorile lungimilor segmentelor sunt obținute din proiecție în plan.

Punct început	X / Y	Punct sfârșit	X / Y	Lungime segment (** (m)
1	507.749,152 639.334,374	2	507.760,516 639.339,561	12.492
2	507.760,516 639.339,561	3	507.759,108 639.343,387	4.077
3	507.759,108 639.343,387	4	507.758,784 639.344,267	0.938
4	507.758,784 639.344,267	5	507.745,949 639.379,154	37.173

Punct început	X / Y	Punct sfârșit	X / Y	Lungime segment (** (m)
5	507.745,949 639.379,154	6	507.768,179 639.393,51	26.463
6	507.768,179 639.393,51	7	507.755,679 639.414,665	24.572
7	507.755,679 639.414,665	8	507.743,813 639.434,746	23.325
8	507.743,813 639.434,746	9	507.708,998 639.465,729	46.605
9	507.708,998 639.465,729	10	507.698,781 639.447,333	21.043
10	507.698,781 639.447,333	11	507.681,024 639.429,795	24.958
11	507.681,024 639.429,795	12	507.707,86 639.362,509	72.44
12	507.707,86 639.362,509	13	507.679,377 639.342,083	35.05
13	507.679,377 639.342,083	14	507.692,521 639.311,708	33.097
14	507.692,521 639.311,708	15	507.694,509 639.307,112	5.008
15	507.694,509 639.307,112	1	507.749,152 639.334,374	61.066

\*\* Lungimile segmentelor sunt determinate în planul de proiecție Stereo 70 și sunt rotunjite la 1 milimetru.

\*\*\* Distanța dintre puncte este formată din segmente cumulate ce sunt mai mici decât valoarea 1 milimetru.



**DATE DESPRE IMOBILUL NR. 1249**

Oficiul de Cadastru și Publicitate Imobiliară SUCEAVA  
Biroul de Cadastru și Publicitate Imobiliară Vatra Dornei

**A. Partea I. Descrierea imobilului**

TEREN Extravilan

Adresa: Jud. Suceava

Nr. Crt	Nr cadastral Nr. topografic	Suprafața* (mp)	Observații / Referințe
A1		4.101	Sector cadastral:39 Teren neimprejmuit; 4535/1 parte(CF 1966 D. Candrenilor - CF 30854 P. Stampei)

**B. Partea II. Proprietari și acte**

Inscrieri privitoare la dreptul de proprietate și alte drepturi reale		Referințe
/		
Act Normativ nr. 7, din 13/03/1996 emis de PARLAMENTUL ROMANIEI;		
B1	Intabulare, drept de PROPRIETATE, dobandit prin Lege, cota actuala 1/1, cota initiala 1/1 1) <b>NEIDENTIFICAT NEIDENTIFICAT</b>	A1
Act Administrativ nr. 8433, din 27/10/2022 emis de PRIMARIA COMUNEI POIANA STAMPEI;		
B2	SE NOTEAZA POSESIA FAPTICA IN FAVOAREA LUI 1) <b>BUTUCAN MIHAELA-GABRIELA</b>	A1

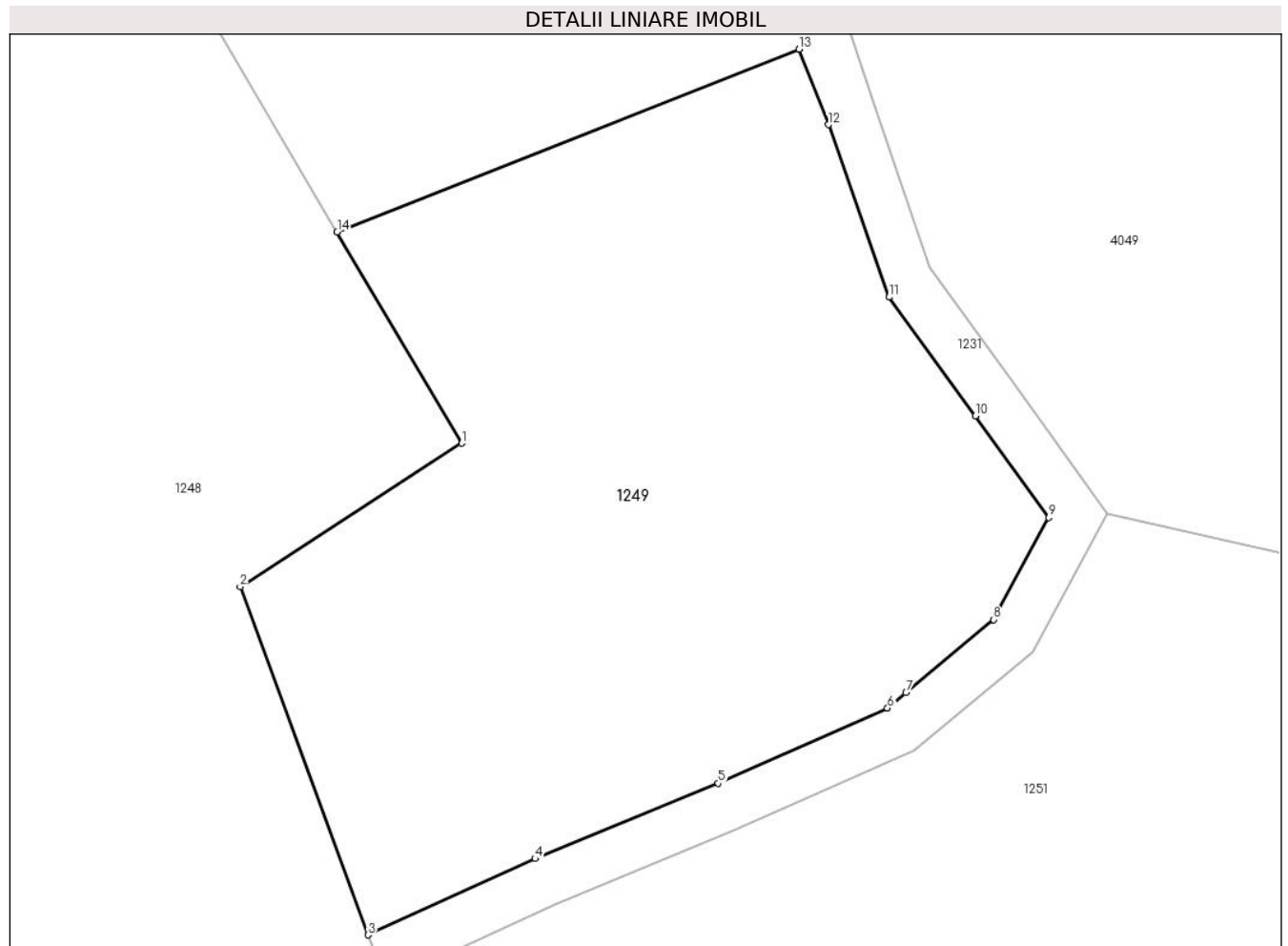
**C. Partea III. SARCINI .**

Inscrieri privind dezmembramintele dreptului de proprietate, drepturi reale de garanție și sarcini	Referințe
NU SUNT	

**Teren**

Nr cadastral	Suprafața (mp)*	Observații / Referințe
	4.101	4535/1 parte(CF 1966 D. Candrenilor - CF 30854 P. Stampei)

\* Suprafața este determinată în planul de proiecție Stereo 70.



**Date referitoare la teren**

Crt	Categorie folosință	Intravilan	Suprafața (mp)	Tarla	Parcelă	Nr. topo	Observații / Referințe
1	faneata	NU	2.513	-	-	-	
2	pasune	NU	1.588	-	-	-	

**Lungime Segmente**

1) Valorile lungimilor segmentelor sunt obținute din proiecție în plan.

Punct început	X / Y	Punct sfârșit	X / Y	Lungime segment (** (m)
1	507.768,179 639.393,51	2	507.745,949 639.379,154	26.463
2	507.745,949 639.379,154	3	507.758,784 639.344,267	37.173
3	507.758,784 639.344,267	4	507.775,535 639.351,902	18.409
4	507.775,535 639.351,902	5	507.793,9 639.359,448	19.855



Punct început	X / Y	Punct sfârșit	X / Y	Lungime segment (** (m)
5	507.793,9 639.359,448	6	507.810,889 639.366,981	18.584
6	507.810,889 639.366,981	7	507.812,734 639.368,521	2.403
7	507.812,734 639.368,521	8	507.821,526 639.375,86	11.453
8	507.821,526 639.375,86	9	507.827,075 639.386,062	11.613
9	507.827,075 639.386,062	10	507.819,683 639.396,252	12.589
10	507.819,683 639.396,252	11	507.811,049 639.408,156	14.705
11	507.811,049 639.408,156	12	507.804,962 639.425,43	18.315
12	507.804,962 639.425,43	13	507.802,002 639.432,989	8.118
13	507.802,002 639.432,989	14	507.755,679 639.414,665	49.816
14	507.755,679 639.414,665	1	507.768,179 639.393,51	24.572

\*\* Lungimile segmentelor sunt determinate în planul de proiecție Stereo 70 și sunt rotunjite la 1 milimetru.

\*\*\* Distanța dintre puncte este formată din segmente cumulate ce sunt mai mici decât valoarea 1 milimetru.



**DATE DESPRE IMOBILUL NR. 1250**

Oficiul de Cadastru și Publicitate Imobiliară SUCEAVA  
Biroul de Cadastru și Publicitate Imobiliară Vatra Dornei

**A. Partea I. Descrierea imobilului**

TEREN Necunoscut

Nr. cadastral vechi:309

Adresa: Loc. Dornisoara, Jud. Suceava, sat.Dornisoara

Nr. Crt	Nr cadastral Nr. topografic	Suprafața* (mp)	Observații / Referințe
A1	30850	25.536	Sector cadastral:39 Teren neimprejmuit;

**B. Partea II. Proprietari și acte**

Inscrieri privitoare la dreptul de proprietate și alte drepturi reale		Referințe
<b>6971 / 19/11/2007</b>		
Act Notarial nr. 2828, din 16/11/2007 emis de BNP Nicolai Rotaru (CONTRACT_VANZARE-CUMPARARE);		
B1	Intabulare, drept de PROPRIETATE bun comun în devălmășie, dobandit prin Conventie, cota actuala 1/2, cota initiala 1/1 1) <b>BADEA PETRE</b> <i>OBSERVATII: (provenita din conversia CF 1378)</i>	A1
<b>11921 / 10/10/2012</b>		
Act Administrativ nr. 11921, din 10/10/2012 emis de BCPI VATRA DORNEI;		
B2	se notează repoziționarea imobilului de sub A1	A1
<b>6768 / 05/06/2013</b>		
Act Notarial nr. 54, din 29/04/2013 emis de VADUVA NECSOIU CARLA ELENA (act notarial nr. 579/29.04.2013 emis de VADUVA NECSOIU CARLA ELENA);		
B3	Intabulare, drept de PROPRIETATE, dobandit prin Succesiune, cota actuala 1/2, cota initiala 1/2 1) <b>BADEA PETRE</b>	A1

**C. Partea III. SARCINI .**

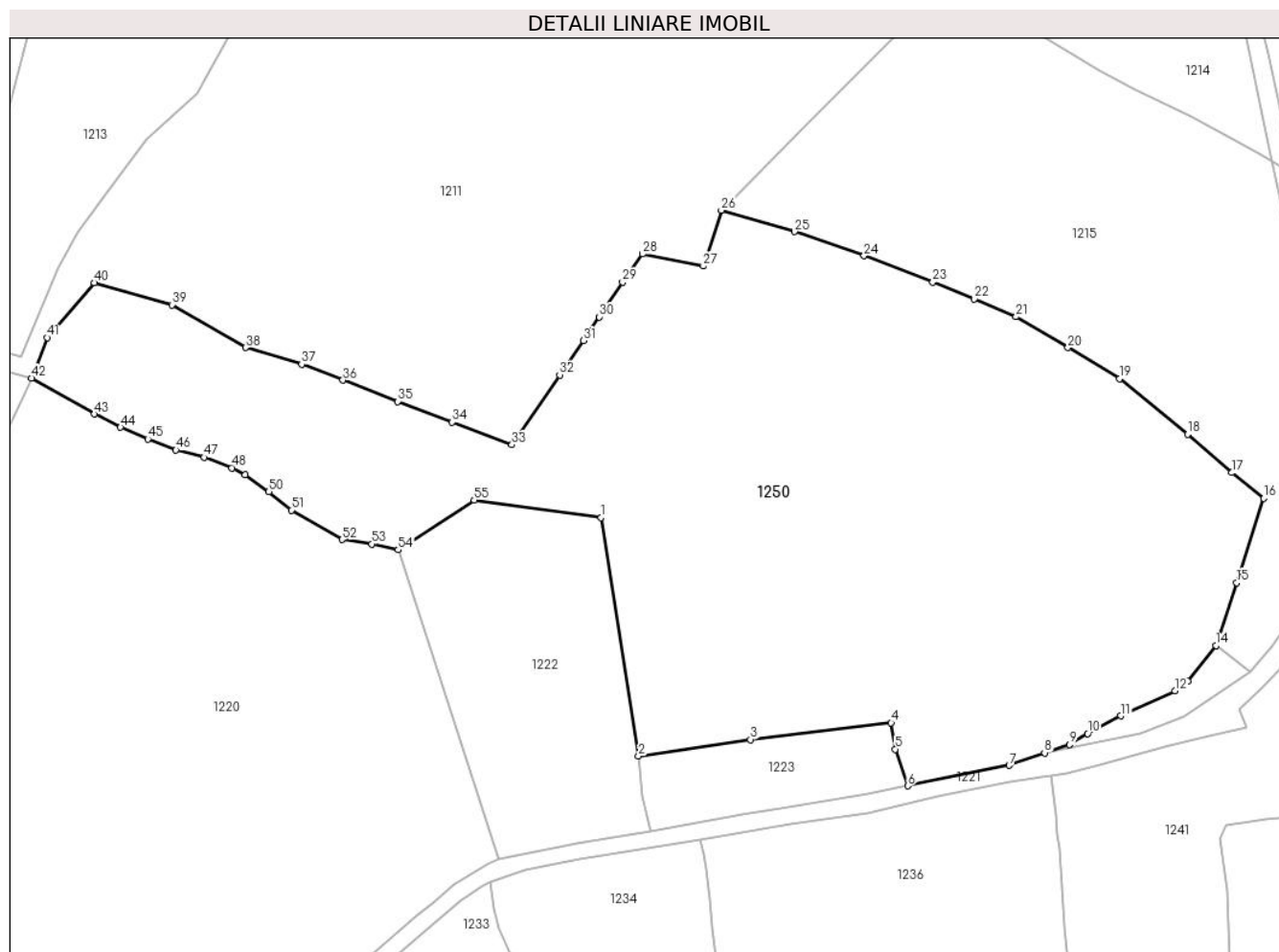
Inscrieri privind dezmembramintele dreptului de proprietate, drepturi reale de garanție și sarcini	Referințe
NU SUNT	

## Anexa Nr. 1 La Partea I

## Teren

Nr cadastral	Suprafața (mp)*	Observații / Referințe
30850	25.536	

\* Suprafața este determinată în planul de proiecție Stereo 70.



## Date referitoare la teren

Crt	Categorie folosință	Intravilan	Suprafața (mp)	Tarla	Parcelă	Nr. topo	Observații / Referințe
1	faneata	DA	9.399	-	-	-	Terenul este delimitat partial cu gard si partial tarusat.
2	faneata	NU	16.136	-	-	-	

## Lungime Segmente

1) Valorile lungimilor segmentelor sunt obținute din proiecție în plan.

Punct început	X / Y	Punct sfârșit	X / Y	Lungime segment	Punct început	X / Y	Punct sfârșit	X / Y	Lungime segment	Punct început	X / Y	Punct sfârșit	X / Y	Lungime segment
1	507.099,961 639.211,065	2	507.110,214 639.145,754	66.11 1	2	507.110,214 639.145,754	3	507.140,871 639.150,311	30.99 4	3	507.140,871 639.150,311	4	507.179,44 639.154,863	38.83 7
4	507.179,44 639.154,863	5	507.180,585 639.147,662	7.291	5	507.180,585 639.147,662	6	507.184,034 639.137,639	10.6	6	507.184,034 639.137,639	7	507.211,763 639.143,213	28.28 4
7	507.211,763 639.143,213	8	507.221,465 639.146,665	10.29 8	8	507.221,465 639.146,665	9	507.228,336 639.148,967	7.246	9	507.228,336 639.148,967	10	507.233,27 639.151,966	5.774
10	507.233,27 639.151,966	11	507.242,339 639.156,788	10.27 1	11	507.242,339 639.156,788	12	507.257,222 639.163,649	16.38 8	12	507.257,222 639.163,649	13	507.260,721 639.166,216	4.34
13	507.260,721 639.166,216	14	507.268,373 639.176,072	12.47 8	14	507.268,373 639.176,072	15	507.274,06 639.193,257	18.10 2	15	507.274,06 639.193,257	16	507.281,5 639.216,331	24.24 4

Punct început	X / Y	Punct sfârșit	X / Y	Lungime segment	Punct început	X / Y	Punct sfârșit	X / Y	Lungime segment	Punct început	X / Y	Punct sfârșit	X / Y	Lungime segment
16	507.281,5 639.216,331	17	507.272,803 639.223,371	11.189	17	507.272,803 639.223,371	18	507.260,687 639.233,841	16.013	18	507.260,687 639.233,841	19	507.242,038 639.249,137	24.12
19	507.242,038 639.249,137	20	507.227,872 639.257,586	16.494	20	507.227,872 639.257,586	21	507.213,621 639.266,017	16.558	21	507.213,621 639.266,017	22	507.202,278 639.270,859	12.333
22	507.202,278 639.270,859	23	507.190,833 639.275,508	12.353	23	507.190,833 639.275,508	24	507.171,997 639.282,741	20.177	24	507.171,997 639.282,741	25	507.152,949 639.289,311	20.149
25	507.152,949 639.289,311	26	507.132,901 639.295,203	20.896	26	507.132,901 639.295,203	27	507.127,971 639.279,915	16.063	27	507.127,971 639.279,915	28	507.111,313 639.283,225	16.984
28	507.111,313 639.283,225	29	507.105,868 639.275,486	9.463	29	507.105,868 639.275,486	30	507.099,51 639.265,972	11.443	30	507.099,51 639.265,972	31	507.095,199 639.259,549	7.736
31	507.095,199 639.259,549	32	507.088,632 639.250,113	11.496	32	507.088,632 639.250,113	33	507.075,563 639.230,98	23.17	33	507.075,563 639.230,98	34	507.059,185 639.237,211	17.523
34	507.059,185 639.237,211	35	507.044,263 639.242,857	15.954	35	507.044,263 639.242,857	36	507.029,235 639.248,69	16.12	36	507.029,235 639.248,69	37	507.017,963 639.253,006	12.07
37	507.017,963 639.253,006	38	507.002,572 639.257,59	16.059	38	507.002,572 639.257,59	39	506.982,396 639.269,294	23.325	39	506.982,396 639.269,294	40	506.961,142 639.275,348	22.099
40	506.961,142 639.275,348	41	506.948,223 639.260,332	19.809	41	506.948,223 639.260,332	42	506.943,976 639.249,236	11.881	42	506.943,976 639.249,236	43	506.961,19 639.239,395	19.828
43	506.961,19 639.239,395	44	506.968,321 639.235,79	7.99	44	506.968,321 639.235,79	45	506.975,797 639.232,585	8.134	45	506.975,797 639.232,585	46	506.983,537 639.229,562	8.309
46	506.983,537 639.229,562	47	506.991,298 639.227,56	8.015	47	506.991,298 639.227,56	48	506.998,904 639.224,665	8.138	48	506.998,904 639.224,665	49	507.002,457 639.222,76	4.031
49	507.002,457 639.222,76	50	507.008,952 639.218,134	7.974	50	507.008,952 639.218,134	51	507.015,133 639.213,115	7.962	51	507.015,133 639.213,115	52	507.028,984 639.205,019	16.044
52	507.028,984 639.205,019	53	507.037,143 639.203,809	8.248	53	507.037,143 639.203,809	54	507.044,397 639.202,226	7.425	54	507.044,397 639.202,226	55	507.065,202 639.215,848	24.868
55	507.065,202 639.215,848	1	507.099,961 639.211,065	35.087										

\*\* Lungimile segmentelor sunt determinate în planul de proiecție Stereo 70 și sunt rotunjite la 1 milimetru.

\*\*\* Distanța dintre puncte este formată din segmente cumulate ce sunt mai mici decât valoarea 1 milimetru.



**DATE DESPRE IMOBILUL NR. 1251**

Oficiul de Cadastru și Publicitate Imobiliară SUCEAVA  
Biroul de Cadastru și Publicitate Imobiliară Vatra Dornei

**A. Partea I. Descrierea imobilului**

TEREN Extravilan

Adresa: Jud. Suceava

Nr. Crt	Nr cadastral Nr. topografic	Suprafața* (mp)	Observații / Referințe
A1	30869	Din acte: 25.384 Masurata: 25.377	Sector cadastral:39 Teren neimprejmut;

**B. Partea II. Proprietari și acte**

Inscrieri privitoare la dreptul de proprietate și alte drepturi reale		Referințe
<b>6178 / 23/05/2013</b>		
Hotarare Judecatoreasca nr. 413, din 14/03/2013 emis de Judecătoria Vatra Dornei;		
B1	Intabulare, drept de PROPRIETATEmod dobândire uzucapiune, dobandit prin Hotarare Judecatoreasca, cota actuala 1/2, cota initiala 1/2 1) GEMĂNAR IOAN	A1
B2	Intabulare, drept de PROPRIETATEmod dobândire uzucapiune, dobandit prin Hotarare Judecatoreasca, cota actuala 1/2, cota initiala 1/2 1) GEMĂNAR MINORICA	A1
<b>3476 / 03/03/2014</b>		
Hotarare Judecatoreasca nr. 413, din 14/03/2013 emis de JUDECATORIA VATRA DORNEI;		
B3	se notează respingerea cererii de notare a hotărârii judecătorești, întrucât este deja operată prin încheierea nr.6178 din 23.05.2013	A1

**C. Partea III. SARCINI .**

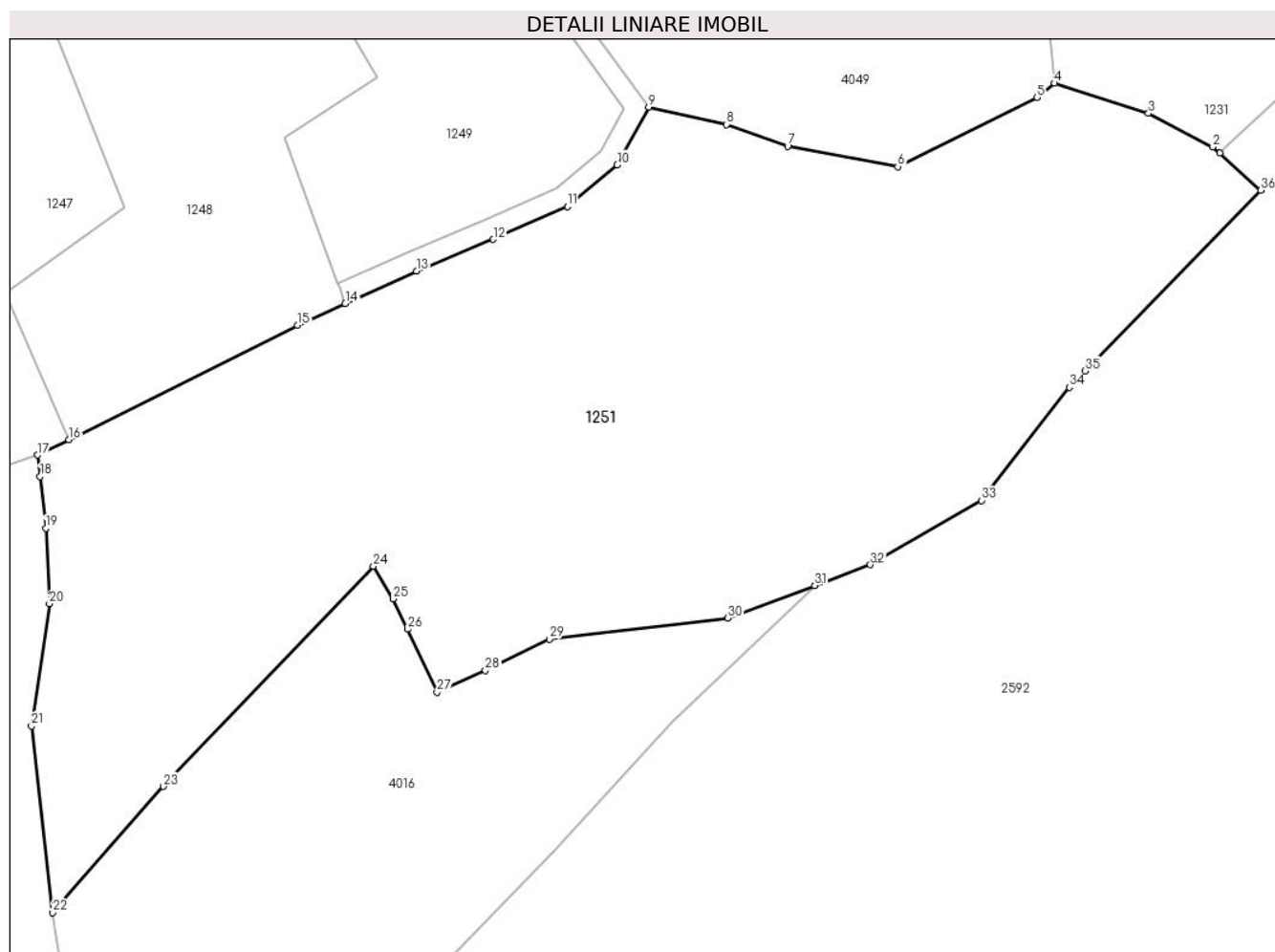
Inscrieri privind dezmembramintele dreptului de proprietate, drepturi reale de garanție și sarcini	Referințe
NU SUNT	

## Anexa Nr. 1 La Partea I

## Teren

Nr cadastral	Suprafața (mp)*	Observații / Referințe
30869	Din acte: 25.384 Masurata: 25.377	

\* Suprafața este determinată în planul de proiecție Stereo 70.



## Date referitoare la teren

Crt	Categorie folosință	Intra vilan	Suprafața (mp)	Tarla	Parcelă	Nr. topo	Observații / Referințe
1	faneata	NU	25.377	-	-	-	Terenul este delimitat partial cu gard si partial cu tarusi

## Lungime Segmente

1) Valorile lungimilor segmentelor sunt obținute din proiecție în plan.

Punct început	X / Y	Punct sfârșit	X / Y	Lungime segment (** (m))
1	507.969,336 639.375,416	2	507.967,678 639.376,901	2.226
3	507.952,32 639.384,924	4	507.929,909 639.392,125	23.539
5	507.925,681 639.388,705	6	507.892,439 639.372,236	37.098
7	507.866,152 639.377,109	8	507.851,602 639.382,289	15.445

Punct început	X / Y	Punct sfârșit	X / Y	Lungime segment (** (m))
2	507.967,678 639.376,901	3	507.952,32 639.384,924	17.327
4	507.929,909 639.392,125	5	507.925,681 639.388,705	5.438
6	507.892,439 639.372,236	7	507.866,152 639.377,109	26.735
8	507.851,602 639.382,289	9	507.832,974 639.386,444	19.086



Punct început	X / Y	Punct sfârșit	X / Y	Lungime segment (** (m)
9	507.832,974 639.386,444	10	507.825,463 639.372,633	15.721
11	507.813,556 639.362,694	12	507.795,864 639.354,849	19.353
13	507.777,523 639.347,313	14	507.760,516 639.339,561	18.69
15	507.749,152 639.334,374	16	507.694,509 639.307,112	61.066
17	507.687,09 639.303,405	18	507.687,64 639.298,305	5.13
19	507.688,971 639.285,967	20	507.689,844 639.267,971	18.017
21	507.685,588 639.238,766	22	507.690,662 639.194,247	44.807
23	507.717,05 639.224,372	24	507.767,231 639.276,898	72.644
25	507.771,956 639.269,097	26	507.775,36 639.261,857	8.0
27	507.782,429 639.246,819	28	507.793,999 639.252,075	12.708
29	507.809,232 639.259,493	30	507.851,902 639.264,521	42.965
31	507.872,648 639.272,295	32	507.885,918 639.277,267	14.171
33	507.912,468 639.292,587	34	507.933,445 639.319,6	34.201
35	507.937,213 639.323,479	36	507.979,139 639.366,631	60.165

Punct început	X / Y	Punct sfârșit	X / Y	Lungime segment (** (m)
10	507.825,463 639.372,633	11	507.813,556 639.362,694	15.51
12	507.795,864 639.354,849	13	507.777,523 639.347,313	19.829
14	507.760,516 639.339,561	15	507.749,152 639.334,374	12.492
16	507.694,509 639.307,112	17	507.687,09 639.303,405	8.294
18	507.687,64 639.298,305	19	507.688,971 639.285,967	12.41
20	507.689,844 639.267,971	21	507.685,588 639.238,766	29.513
22	507.690,662 639.194,247	23	507.717,05 639.224,372	40.048
24	507.767,231 639.276,898	25	507.771,956 639.269,097	9.12
26	507.775,36 639.261,857	27	507.782,429 639.246,819	16.617
28	507.793,999 639.252,075	29	507.809,232 639.259,493	16.943
30	507.851,902 639.264,521	31	507.872,648 639.272,295	22.155
32	507.885,918 639.277,267	33	507.912,468 639.292,587	30.653
34	507.933,445 639.319,6	35	507.937,213 639.323,479	5.408
36	507.979,139 639.366,631	1	507.969,336 639.375,416	13.163

\*\* Lungimile segmentelor sunt determinate în planul de proiecție Stereo 70 și sunt rotunjite la 1 milimetru.

\*\*\* Distanța dintre puncte este formată din segmente cumulate ce sunt mai mici decât valoarea 1 milimetru.



**DATE DESPRE IMOBILUL NR. 1252**

Oficiul de Cadastru și Publicitate Imobiliară SUCEAVA  
Biroul de Cadastru și Publicitate Imobiliară Vatra Dornei

**A. Partea I. Descrierea imobilului**

TEREN Intravilan

Adresa: Loc. Dornisoara, Jud. Suceava

Nr. Crt	Nr cadastral Nr. topografic	Suprafața* (mp)	Observații / Referințe
A1		9.559	Sector cadastral:39 Teren neimprejmuit; 4553/184 parte ( CF 851 D. Candrenilor )

**B. Partea II. Proprietari și acte**

Inscrieri privitoare la dreptul de proprietate și alte drepturi reale		Referințe
/		
Act Normativ nr. 7, din 13/03/1996 emis de PARLAMENTUL ROMANIEI;		
B1	Intabulare, drept de PROPRIETATE, dobandit prin Lege, cota actuala 1/1, cota initiala 1/1 1) <b>NEIDENTIFICAT NEIDENTIFICAT</b>	A1
Act Administrativ nr. 7316, din 23/09/2022 emis de PRIMARIA COMUNEI POIANA STAMPEI;		
B2	SE NOTEAZA POESIA FAPTICA IN FAVOAREA LUI 1) <b>CHELSIOI AUREL</b>	A1

**C. Partea III. SARCINI .**

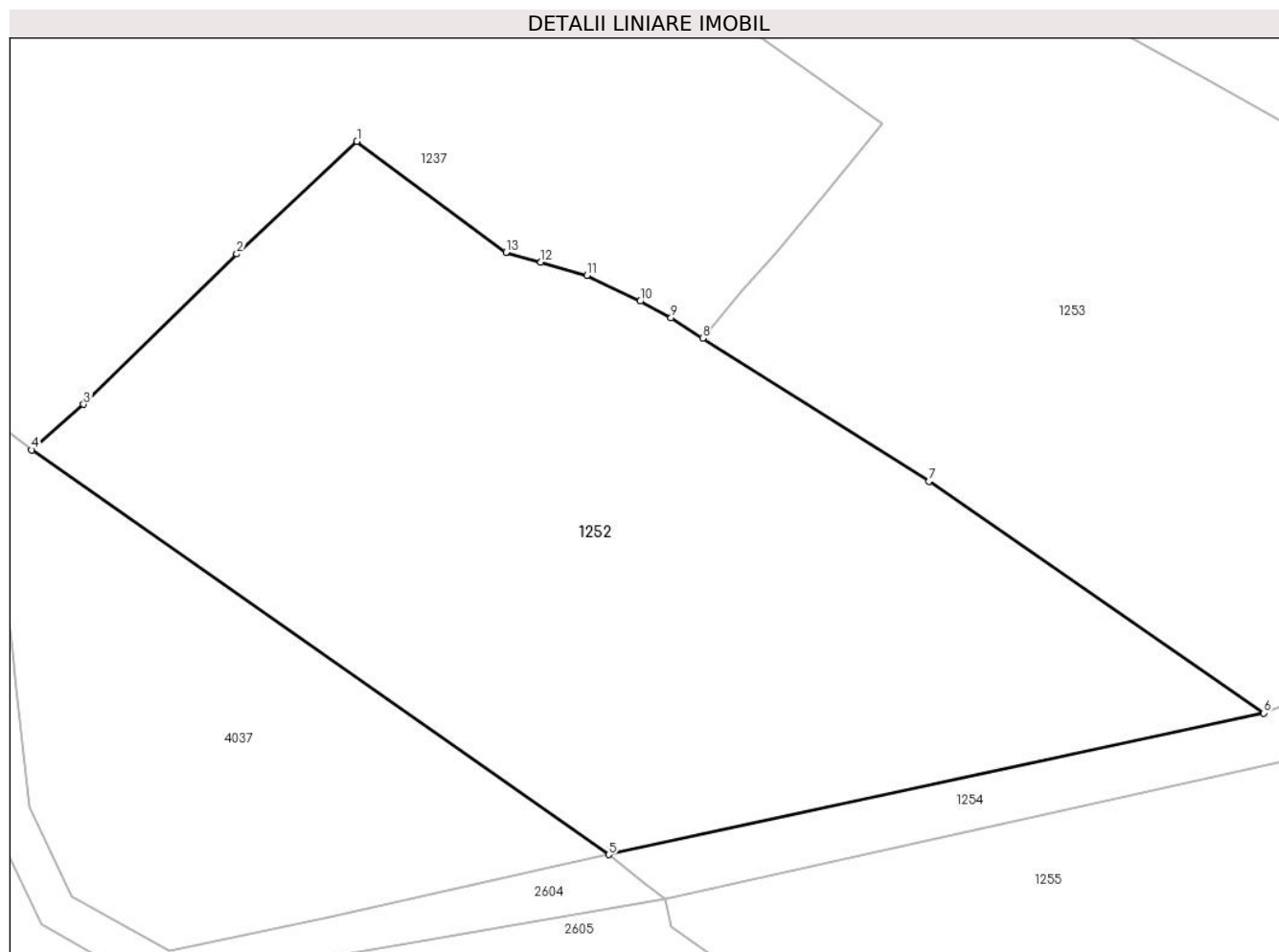
Inscrieri privind dezmembramintele dreptului de proprietate, drepturi reale de garanție și sarcini	Referințe
NU SUNT	

## Anexa Nr. 1 La Partea I

## Teren

Nr cadastral	Suprafața (mp)*	Observații / Referințe
	9.559	4553/184 parte ( CF 851 D. Candrenilor )

\* Suprafața este determinată în planul de proiecție Stereo 70.



## Date referitoare la teren

Crt	Categorie folosință	Intravilan	Suprafața (mp)	Tarla	Parcelă	Nr. topo	Observații / Referințe
1	faneata	DA	9.559	-	-	-	

## Lungime Segmente

1) Valorile lungimilor segmentelor sunt obținute din proiecție în plan.

Punct început	X / Y	Punct sfârșit	X / Y	Lungime segment (** (m)
1	507.253,343 638.865,71	2	507.235,096 638.848,612	25.006
2	507.235,096 638.848,612	3	507.211,86 638.825,786	32.572
3	507.211,86 638.825,786	4	507.203,953 638.818,874	10.502
4	507.203,953 638.818,874	5	507.291,582 638.757,453	107.011
5	507.291,582 638.757,453	6	507.391,017 638.778,972	101.737

Punct început	X / Y	Punct sfârșit	X / Y	Lungime segment (** (m)
6	507.391,017 638.778,972	7	507.340,215 638.814,134	61.784
7	507.340,215 638.814,134	8	507.305,826 638.835,801	40.646
8	507.305,826 638.835,801	9	507.301,03 638.838,906	5.713
9	507.301,03 638.838,906	10	507.296,355 638.841,445	5.32
10	507.296,355 638.841,445	11	507.288,256 638.845,333	8.984
11	507.288,256 638.845,333	12	507.281,269 638.847,343	7.27
12	507.281,269 638.847,343	13	507.275,976 638.848,853	5.504
13	507.275,976 638.848,853	1	507.253,343 638.865,71	28.221

\*\* Lungimile segmentelor sunt determinate în planul de proiecție Stereo 70 și sunt rotunjite la 1 milimetru.

\*\*\* Distanța dintre puncte este formată din segmente cumulate ce sunt mai mici decât valoarea 1 milimetru.



**DATE DESPRE IMOBILUL NR. 1253**

Oficiul de Cadastru și Publicitate Imobiliară SUCEAVA  
Biroul de Cadastru și Publicitate Imobiliară Vatra Dornei

**A. Partea I. Descrierea imobilului**

TEREN Necunoscut

Adresa: Loc. Dornisoara, Jud. Suceava

Nr. Crt	Nr cadastral Nr. topografic	Suprafața* (mp)	Observații / Referințe
A1		10.516	Sector cadastral:39 Teren neimprejmuit; 4553/184 parte ( CF 851 D. Candrenilor )

**B. Partea II. Proprietari și acte**

Inscrieri privitoare la dreptul de proprietate și alte drepturi reale		Referințe
/		
Act Normativ nr. 7, din 13/03/1996 emis de PARLAMENTUL ROMANIEI;		
B1	Intabulare, drept de PROPRIETATE, dobandit prin Lege, cota actuala 1/1, cota initiala 1/1 1) <b>NEIDENTIFICAT NEIDENTIFICAT</b>	A1
Act Administrativ nr. 7835, din 10/10/2022 emis de PRIMARIA COMUNEI POIANA STAMPEI;		
B2	SE NOTEAZA POESIA FAPTICA IN FAVOAREA LUI 1) <b>ISOPEL IOAN</b>	A1

**C. Partea III. SARCINI .**

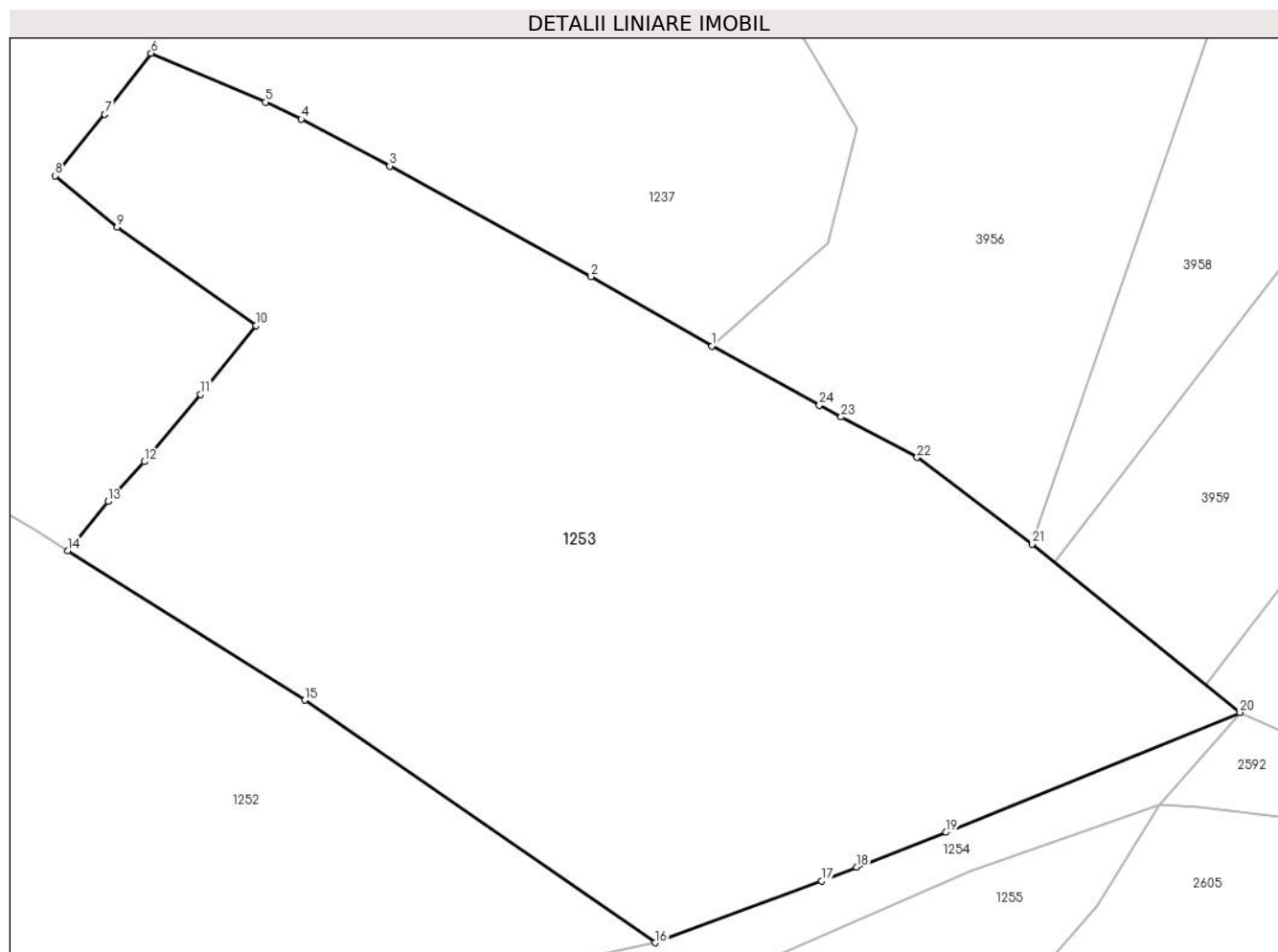
Inscrieri privind dezmembramintele dreptului de proprietate, drepturi reale de garanție și sarcini	Referințe
NU SUNT	

## Anexa Nr. 1 La Partea I

## Teren

Nr cadastral	Suprafața (mp)*	Observații / Referințe
	10.516	4553/184 parte ( CF 851 D. Candrenilor )

\* Suprafața este determinată în planul de proiecție Stereo 70.



## Date referitoare la teren

Crt	Categorie folosință	Intravilan	Suprafața (mp)	Tarla	Parcelă	Nr. topo	Observații / Referințe
1	faneata	DA	8.492	-	-	-	
2	faneata	NU	2.025	-	-	-	

## Lungime Segmente

1) Valorile lungimilor segmentelor sunt obținute din proiecție în plan.

Punct început	X / Y	Punct sfârșit	X / Y	Lungime segment (** (m))
1	507.399,229 638.865,469	2	507.381,721 638.875,511	20.183
3	507.352,523 638.891,565	4	507.339,68 638.898,381	14.54
5	507.334,481 638.900,84	6	507.317,889 638.907,913	18.037
7	507.311,19 638.899,043	8	507.304,002 638.890,158	11.428

Punct început	X / Y	Punct sfârșit	X / Y	Lungime segment (** (m))
2	507.381,721 638.875,511	3	507.352,523 638.891,565	33.32
4	507.339,68 638.898,381	5	507.334,481 638.900,84	5.751
6	507.317,889 638.907,913	7	507.311,19 638.899,043	11.115
8	507.304,002 638.890,158	9	507.312,976 638.882,723	11.654



Punct început	X / Y	Punct sfârșit	X / Y	Lungime segment (** (m)	Punct început	X / Y	Punct sfârșit	X / Y	Lungime segment (** (m)
9	507.312,976 638.882,723	10	507.333,135 638.868,435	24.709	10	507.333,135 638.868,435	11	507.325,101 638.858,438	12.825
11	507.325,101 638.858,438	12	507.316,931 638.848,713	12.701	12	507.316,931 638.848,713	13	507.311,641 638.842,927	7.84
13	507.311,641 638.842,927	14	507.305,826 638.835,801	9.198	14	507.305,826 638.835,801	15	507.340,215 638.814,134	40.646
15	507.340,215 638.814,134	16	507.391,017 638.778,972	61.784	16	507.391,017 638.778,972	17	507.415,167 638.787,916	25.753
17	507.415,167 638.787,916	18	507.420,27 638.789,915	5.481	18	507.420,27 638.789,915	19	507.433,21 638.794,984	13.897
19	507.433,21 638.794,984	20	507.475,872 638.812,371	46.069	20	507.475,872 638.812,371	21	507.445,7 638.836,754	38.793
21	507.445,7 638.836,754	22	507.429,007 638.849,32	20.894	22	507.429,007 638.849,32	23	507.418,017 638.855,195	12.462
23	507.418,017 638.855,195	24	507.414,866 638.856,918	3.591	24	507.414,866 638.856,918	1	507.399,229 638.865,469	17.822

\*\* Lungimile segmentelor sunt determinate în planul de proiecție Stereo 70 și sunt rotunjite la 1 milimetru.

\*\*\* Distanța dintre puncte este formată din segmente cumulate ce sunt mai mici decât valoarea 1 milimetru.



**DATE DESPRE IMOBILUL NR. 1254**

Oficiul de Cadastru și Publicitate Imobiliară SUCEAVA  
Biroul de Cadastru și Publicitate Imobiliară Vatra Dornei

**A. Partea I. Descrierea imobilului**

TEREN Necunoscut

Adresa: Loc. Dornisoara, Jud. Suceava

Nr. Crt	Nr cadastral Nr. topografic	Suprafața* (mp)	Observații / Referințe
A1		1.427	Sector cadastral:39 Teren neimprejmuit; 13526026530042 parte

**B. Partea II. Proprietari și acte**

Inscrieri privitoare la dreptul de proprietate și alte drepturi reale		Referințe
/		
Act Normativ nr. 1705, din 29/11/2006 emis de GUVERNUL ROMANIEI (VOL.1, ANEXA 3, PAG.5);		
B1	Intabulare, drept de PROPRIETATE, dobandit prin Lege, cota actuala 1/1, cota initiala 1/1 1) <b>STATUL ROMAN</b> , CIF:9999999999999, DOMENIU PUBLIC	A1
Act Normativ nr. 46, din 19/03/2008 emis de PARLAMENTUL ROMANIEI (AVIZ CTAS NR.306 DIN 09.12.2020 EMIS DE MINISTERUL MEDIULUI, APELOR SI PADURILOR PRIN COMISIA TEHNICA DE AVIZARE PENTRU SILVICULTURA);		
B2	Intabulare, drept de ADMINISTRARE, dobandit prin Lege, cota actuala 1/1, cota initiala 1/1 1) <b>RNP-ROMSILVA DIRECTIA SILVICA SUCEAVA</b> , CIF:1590120, DOMENIU PUBLIC	A1

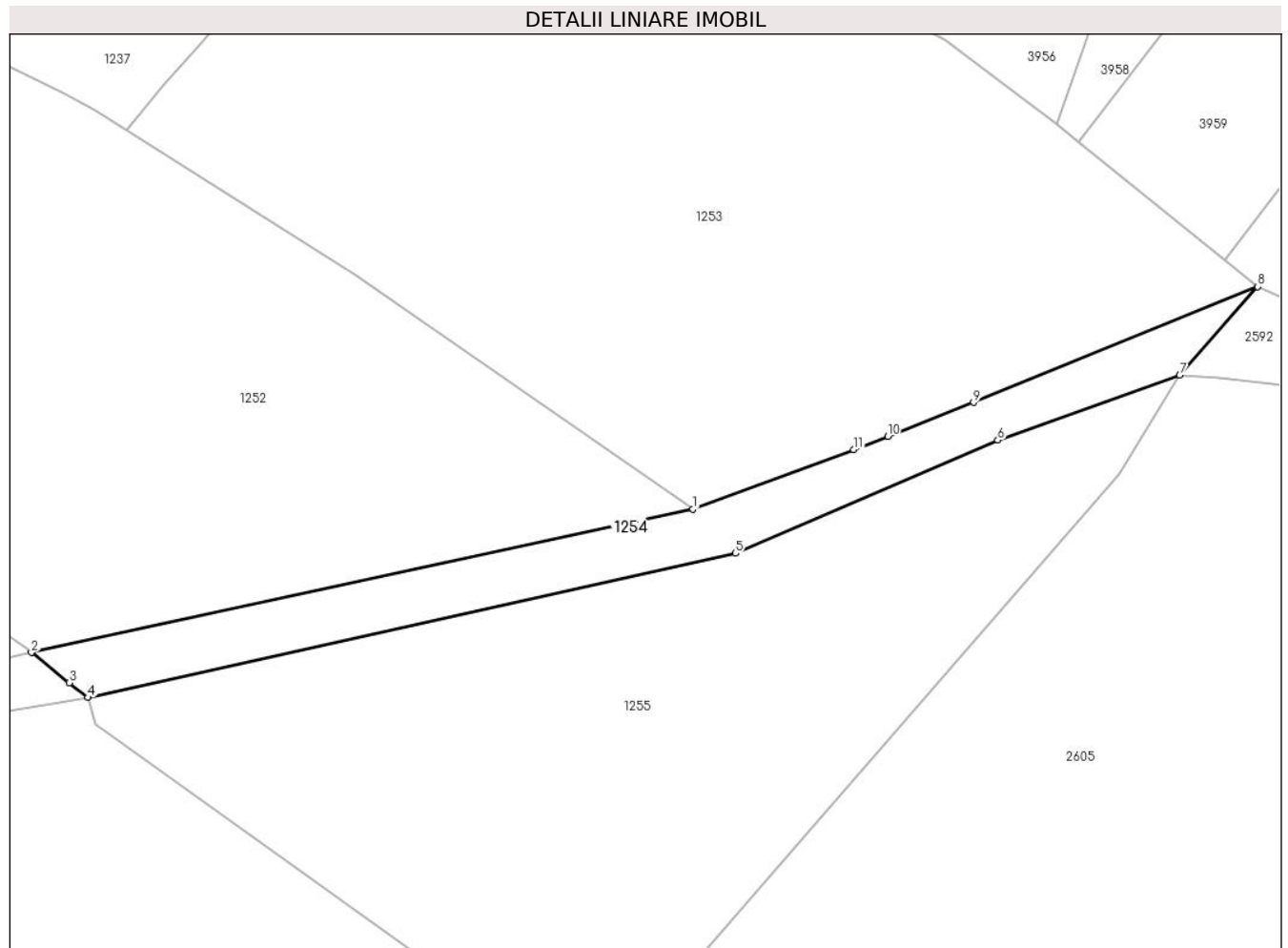
**C. Partea III. SARCINI .**

Inscrieri privind dezmembramintele dreptului de proprietate, drepturi reale de garanție și sarcini	Referințe
NU SUNT	

**Teren**

Nr cadastral	Suprafața (mp)*	Observații / Referințe
	1.427	13526026530042 parte

\* Suprafața este determinată în planul de proiecție Stereo 70.



**Date referitoare la teren**

Crt	Categorie folosință	Intra vilan	Suprafața (mp)	Tarla	Parcelă	Nr. topo	Observații / Referințe
1	drum	NU	660	-	-	-	
2	drum	DA	766	-	-	-	

**Lungime Segmente**

1) Valorile lungimilor segmentelor sunt obținute din proiecție în plan.

Punct început	X / Y	Punct sfârșit	X / Y	Lungime segment (** (m)
1	507.391,017 638.778,972	2	507.291,582 638.757,453	101.737
2	507.291,582 638.757,453	3	507.297,258 638.752,922	7.263
3	507.297,258 638.752,922	4	507.300,056 638.750,688	3.58
4	507.300,056 638.750,688	5	507.397,414 638.772,328	99.734

Punct început	X / Y	Punct sfârșit	X / Y	Lungime segment (** (m)
5	507.397,414 638.772,328	6	507.436,814 638.789,326	42.91
6	507.436,814 638.789,326	7	507.464,188 638.799,047	29.049
7	507.464,188 638.799,047	8	507.475,872 638.812,371	17.721
8	507.475,872 638.812,371	9	507.433,21 638.794,984	46.069
9	507.433,21 638.794,984	10	507.420,27 638.789,915	13.897
10	507.420,27 638.789,915	11	507.415,167 638.787,916	5.481
11	507.415,167 638.787,916	1	507.391,017 638.778,972	25.753

\*\* Lungimile segmentelor sunt determinate în planul de proiecție Stereo 70 și sunt rotunjite la 1 milimetru.

\*\*\* Distanța dintre puncte este formată din segmente cumulate ce sunt mai mici decât valoarea 1 milimetru.



**DATE DESPRE IMOBILUL NR. 1255**

Oficiul de Cadastru și Publicitate Imobiliară SUCEAVA  
Biroul de Cadastru și Publicitate Imobiliară Vatra Dornei

**A. Partea I. Descrierea imobilului**

TEREN Extravilan

Adresa: Jud. Suceava

Nr. Crt	Nr cadastral Nr. topografic	Suprafața* (mp)	Observații / Referințe
A1		6.272	Sector cadastral:39 Teren neimprejmuit; 4553/184 parte ( CF 851 D. Candrenilor )

**B. Partea II. Proprietari și acte**

Inscrieri privitoare la dreptul de proprietate și alte drepturi reale		Referințe
/		
Act Normativ nr. 7, din 13/03/1996 emis de PARLAMENTUL ROMANIEI;		
B1	Intabulare, drept de PROPRIETATE, dobandit prin Lege, cota actuala 1/1, cota initiala 1/1 1) <b>NEIDENTIFICAT NEIDENTIFICAT</b>	A1
Act Administrativ nr. 7836, din 10/10/2022 emis de PRIMARIA COMUNEI POIANA STAMPEI;		
B2	SE NOTEAZA POSESIA FAPTICA IN FAVOAREA LUI 1) <b>ISOPEL IOAN</b>	A1

**C. Partea III. SARCINI .**

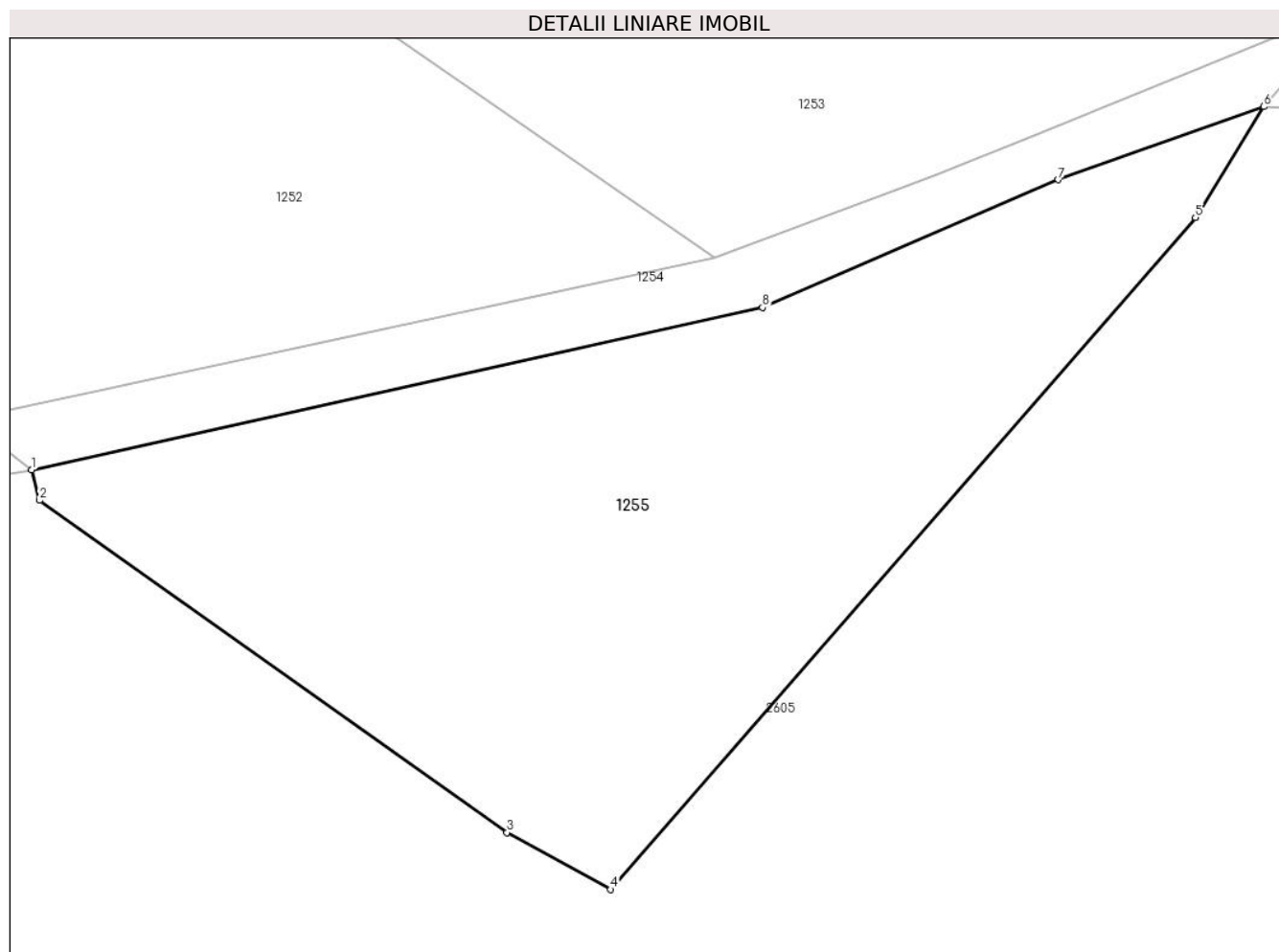
Inscrieri privind dezmembramintele dreptului de proprietate, drepturi reale de garanție și sarcini	Referințe
NU SUNT	

## Anexa Nr. 1 La Partea I

## Teren

Nr cadastral	Suprafața (mp)*	Observații / Referințe
	6.272	4553/184 parte ( CF 851 D. Candrenilor )

\* Suprafața este determinată în planul de proiecție Stereo 70.



## Date referitoare la teren

Crt	Categorie folosință	Intravilan	Suprafața (mp)	Tarla	Parcelă	Nr. topo	Observații / Referințe
1	faneata	NU	6.272	-	-	-	

## Lungime Segmente

1) Valorile lungimilor segmentelor sunt obținute din proiecție în plan.

Punct început	X / Y	Punct sfârșit	X / Y	Lungime segment (** (m)
1	507.300,056 638.750,688	2	507.301,132 638.746,636	4.192
2	507.301,132 638.746,636	3	507.363,364 638.702,429	76.335
3	507.363,364 638.702,429	4	507.377,166 638.694,859	15.742
4	507.377,166 638.694,859	5	507.455,073 638.784,303	118.616
5	507.455,073 638.784,303	6	507.464,188 638.799,047	17.334



Punct început	X / Y	Punct sfârșit	X / Y	Lungime segment (** (m)
6	507.464,188 638.799,047	7	507.436,814 638.789,326	29.049
7	507.436,814 638.789,326	8	507.397,414 638.772,328	42.91
8	507.397,414 638.772,328	1	507.300,056 638.750,688	99.734

\*\* Lungimile segmentelor sunt determinate în planul de proiecție Stereo 70 și sunt rotunjite la 1 milimetru.

\*\*\* Distanța dintre puncte este formată din segmente cumulate ce sunt mai mici decât valoarea 1 milimetru.



**DATE DESPRE IMOBILUL NR. 1256**

Oficiul de Cadastru și Publicitate Imobiliară SUCEAVA  
Biroul de Cadastru și Publicitate Imobiliară Vatra Dornei

**A. Partea I. Descrierea imobilului**

TEREN Necunoscut

Adresa: Loc. Dornisoara, Jud. Suceava

Nr. Crt	Nr cadastral Nr. topografic	Suprafața* (mp)	Observații / Referințe
A1		485	Sector cadastral:39 Teren neimprejmuit; 4539/2 parte (CF 864 D. Candrenilor - CF 30858 P. Stampei)

**B. Partea II. Proprietari și acte**

Inscrieri privitoare la dreptul de proprietate și alte drepturi reale		Referințe
/		
Act Normativ nr. 7, din 13/03/1996 emis de PARLAMENTUL ROMANIEI;		
B1	Intabulare, drept de PROPRIETATE, dobandit prin Lege, cota actuala 1/1, cota initiala 1/1 1) <b>NEIDENTIFICAT NEIDENTIFICAT</b>	A1
Act Administrativ nr. 7542, din 30/09/2022 emis de PRIMARIA COMUNEI POIANA STAMPEI;		
B2	SE NOTEAZA POSESIA FAPTICA IN FAVOAREA LUI 1) <b>SPÎNU CRISTINEL MARIN</b>	A1

**C. Partea III. SARCINI .**

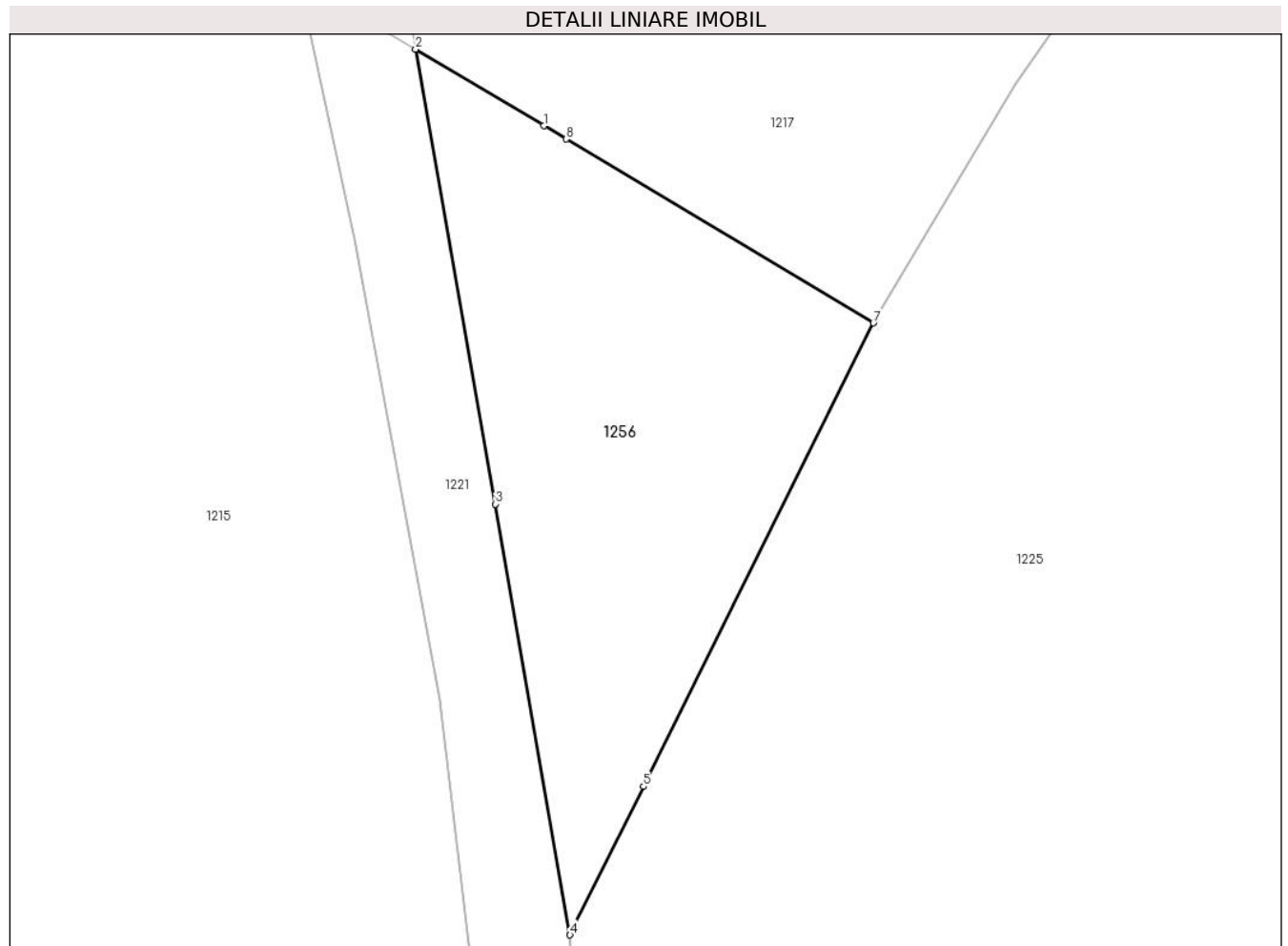
Inscrieri privind dezmembramintele dreptului de proprietate, drepturi reale de garanție și sarcini	Referințe
NU SUNT	

## Anexa Nr. 1 La Partea I

## Teren

Nr cadastral	Suprafața (mp)*	Observații / Referințe
	485	4539/2 parte (CF 864 D. Candrenilor - CF 30858 P. Stampei)

\* Suprafața este determinată în planul de proiecție Stereo 70.



## Date referitoare la teren

Crt	Categorie folosință	Intra vilan	Suprafața (mp)	Tarla	Parcelă	Nr. topo	Observații / Referințe
1	faneata	DA	220	-	-	-	
2	faneata	NU	265	-	-	-	

## Lungime Segmente

1) Valorile lungimilor segmentelor sunt obținute din proiecție în plan.

Punct început	X / Y	Punct sfârșit	X / Y	Lungime segment (** (m)
1	507.296,32 639.301,089	2	507.289,686 639.305,046	7.724
2	507.289,686 639.305,046	3	507.293,816 639.281,545	23.861
3	507.293,816 639.281,545	4	507.297,674 639.259,287	22.59
4	507.297,674 639.259,287	5	507.301,48 639.266,953	8.559

Punct început	X / Y	Punct sfârșit	X / Y	Lungime segment (** (m)
5	507.301,48 639.266,953	6	507.301,697 639.267,389	0.487
6	507.301,697 639.267,389	7	507.313,37 639.290,899	26.248
7	507.313,37 639.290,899	8	507.297,478 639.300,398	18.514
8	507.297,478 639.300,398	1	507.296,32 639.301,089	1.348

\*\* Lungimile segmentelor sunt determinate în planul de proiecție Stereo 70 și sunt rotunjite la 1 milimetru.

\*\*\* Distanța dintre puncte este formată din segmente cumulate ce sunt mai mici decât valoarea 1 milimetru.



**DATE DESPRE IMOBILUL NR. 1381**

Oficiul de Cadastru și Publicitate Imobiliară SUCEAVA  
Biroul de Cadastru și Publicitate Imobiliară Vatra Dornei

**A. Partea I. Descrierea imobilului**

TEREN Necunoscut

Adresa: Loc. Dornisoara, Jud. Suceava

Nr. Crt	Nr cadastral Nr. topografic	Suprafața* (mp)	Observații / Referințe
A1		993	Sector cadastral:46 Teren neimprejmuit;

**B. Partea II. Proprietari și acte**

Inscrieri privitoare la dreptul de proprietate și alte drepturi reale		Referințe
/		
Act Administrativ nr. 144, din 10/11/2023 emis de CONSILIUL LOCAL AL COMUNEI POIANA STAMPEI (ANEXA 1);		
B1	Intabulare, drept de PROPRIETATE, dobandit prin Lege, cota actuala 1/1, cota initiala 1/1 1) COMUNA POIANA STAMPEI, CIF:5021250, - DOMENIUL PRIVAT	A1

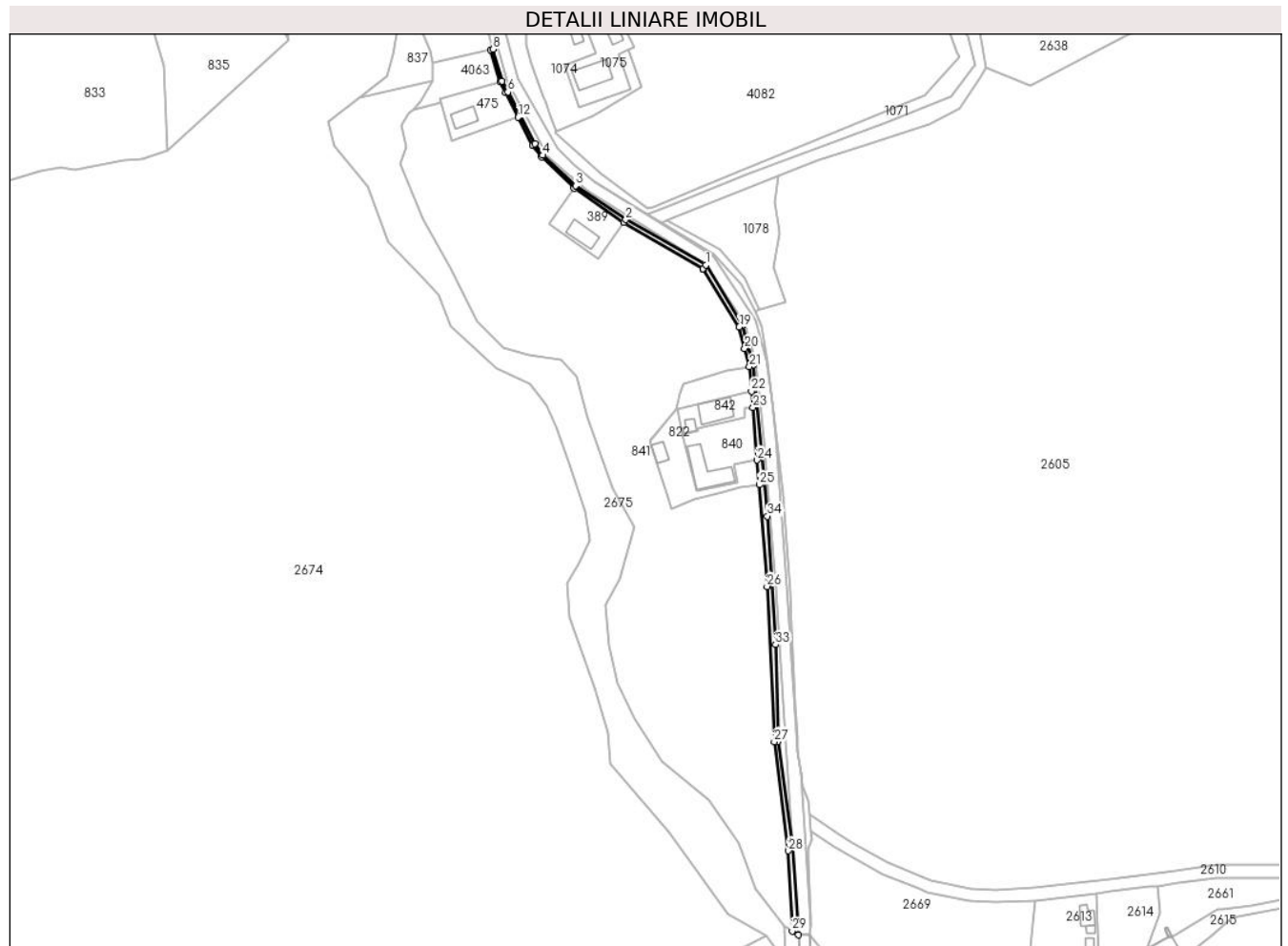
**C. Partea III. SARCINI .**

Inscrieri privind dezmembramintele dreptului de proprietate, drepturi reale de garanție și sarcini	Referințe
NU SUNT	

**Teren**

Nr cadastral	Suprafața (mp)*	Observații / Referințe
	993	

\* Suprafața este determinată în planul de proiecție Stereo 70.



**Date referitoare la teren**

Crt	Categorie folosință	Intravilan	Suprafața (mp)	Tarla	Parcelă	Nr. topo	Observații / Referințe
1	drum	NU	25	-	-	-	
2	drum	DA	202	-	-	-	
3	drum	NU	91	-	-	-	
4	drum	DA	675	-	-	-	

**Lungime Segmente**

1) Valorile lungimilor segmentelor sunt obținute din proiecție în plan.

Punct început	X / Y	Punct sfârșit	X / Y	Lungime segment (** (m)
1	506.499,441 634.724,26	2	506.460,25 634.746,39	45.007
3	506.435,793 634.763,058	4	506.419,628 634.777,866	21.922
5	506.415,734 634.783,412	6	506.402,53 634.808,74	28.563

Punct început	X / Y	Punct sfârșit	X / Y	Lungime segment (** (m)
2	506.460,25 634.746,39	3	506.435,793 634.763,058	29.597
4	506.419,628 634.777,866	5	506.415,734 634.783,412	6.777
6	506.402,53 634.808,74	7	506.399,77 634.814,034	5.97



Punct început	X / Y	Punct sfârșit	X / Y	Lungime segment (** (m)
7	506.399,77 634.814,034	8	506.395,334 634.829,684	16.267
9	506.394,201 634.829,43	10	506.398,734 634.813,69	16.38
11	506.401,445 634.808,43	12	506.407,636 634.796,418	13.514
13	506.414,767 634.782,583	14	506.418,996 634.776,965	7.032
15	506.434,968 634.761,824	16	506.459,265 634.745,158	29.464
17	506.497,993 634.722,444	18	506.498,111 634.722,254	0.224
19	506.515,712 634.693,935	20	506.518,383 634.683,525	10.747
21	506.520,689 634.674,54	22	506.521,73 634.662,622	11.963
23	506.522,468 634.654,582	24	506.524,483 634.628,943	25.718
25	506.525,551 634.616,95	26	506.529,291 634.567,196	49.894
27	506.532,879 634.491,419	28	506.539,811 634.438,077	53.791
29	506.541,61 634.399,0	30	506.544,588 634.397,037	3.567
31	506.541,64 634.440,357	32	506.534,77 634.491,735	51.835
33	506.533,387 634.538,84	34	506.529,525 634.601,569	62.848
35	506.527,866 634.621,849	36	506.522,553 634.675,386	53.8
37	506.517,515 634.694,798	1	506.499,441 634.724,26	34.564

Punct început	X / Y	Punct sfârșit	X / Y	Lungime segment (** (m)
8	506.395,334 634.829,684	9	506.394,201 634.829,43	1.161
10	506.398,734 634.813,69	11	506.401,445 634.808,43	5.918
12	506.407,636 634.796,418	13	506.414,767 634.782,583	15.565
14	506.418,996 634.776,965	15	506.434,968 634.761,824	22.008
16	506.459,265 634.745,158	17	506.497,993 634.722,444	44.897
18	506.498,111 634.722,254	19	506.515,712 634.693,935	33.343
20	506.518,383 634.683,525	21	506.520,689 634.674,54	9.276
22	506.521,73 634.662,622	23	506.522,468 634.654,582	8.074
24	506.524,483 634.628,943	25	506.525,551 634.616,95	12.04
26	506.529,291 634.567,196	27	506.532,879 634.491,419	75.862
28	506.539,811 634.438,077	29	506.541,61 634.399,0	39.118
30	506.544,588 634.397,037	31	506.541,64 634.440,357	43.42
32	506.534,77 634.491,735	33	506.533,387 634.538,84	47.125
34	506.529,525 634.601,569	35	506.527,866 634.621,849	20.348
36	506.522,553 634.675,386	37	506.517,515 634.694,798	20.055

\*\* Lungimile segmentelor sunt determinate în planul de proiecție Stereo 70 și sunt rotunjite la 1 milimetru.

\*\*\* Distanța dintre puncte este formată din segmente cumulate ce sunt mai mici decât valoarea 1 milimetru.



**DATE DESPRE IMOBILUL NR. 1443**

Oficiul de Cadastru și Publicitate Imobiliară SUCEAVA  
Biroul de Cadastru și Publicitate Imobiliară Vatra Dornei

**A. Partea I. Descrierea imobilului**

TEREN Extravilan

Adresa: Jud. Suceava

Nr. Crt	Nr cadastral Nr. topografic	Suprafața* (mp)	Observații / Referințe
A1		10.000	Sector cadastral:7 Teren neimprejmuit;

**B. Partea II. Proprietari și acte**

Inscrieri privitoare la dreptul de proprietate și alte drepturi reale		Referințe
/		
Act Administrativ nr. 1, din 30/07/1993 emis de CJPSDPAT SUCEAVA;		
B1	Intabulare, drept de PROPRIETATE, dobandit prin Reconstituire, cota actuala 1/1, cota initiala 1/1 1) MEZDREA ELENA	A1

**C. Partea III. SARCINI .**

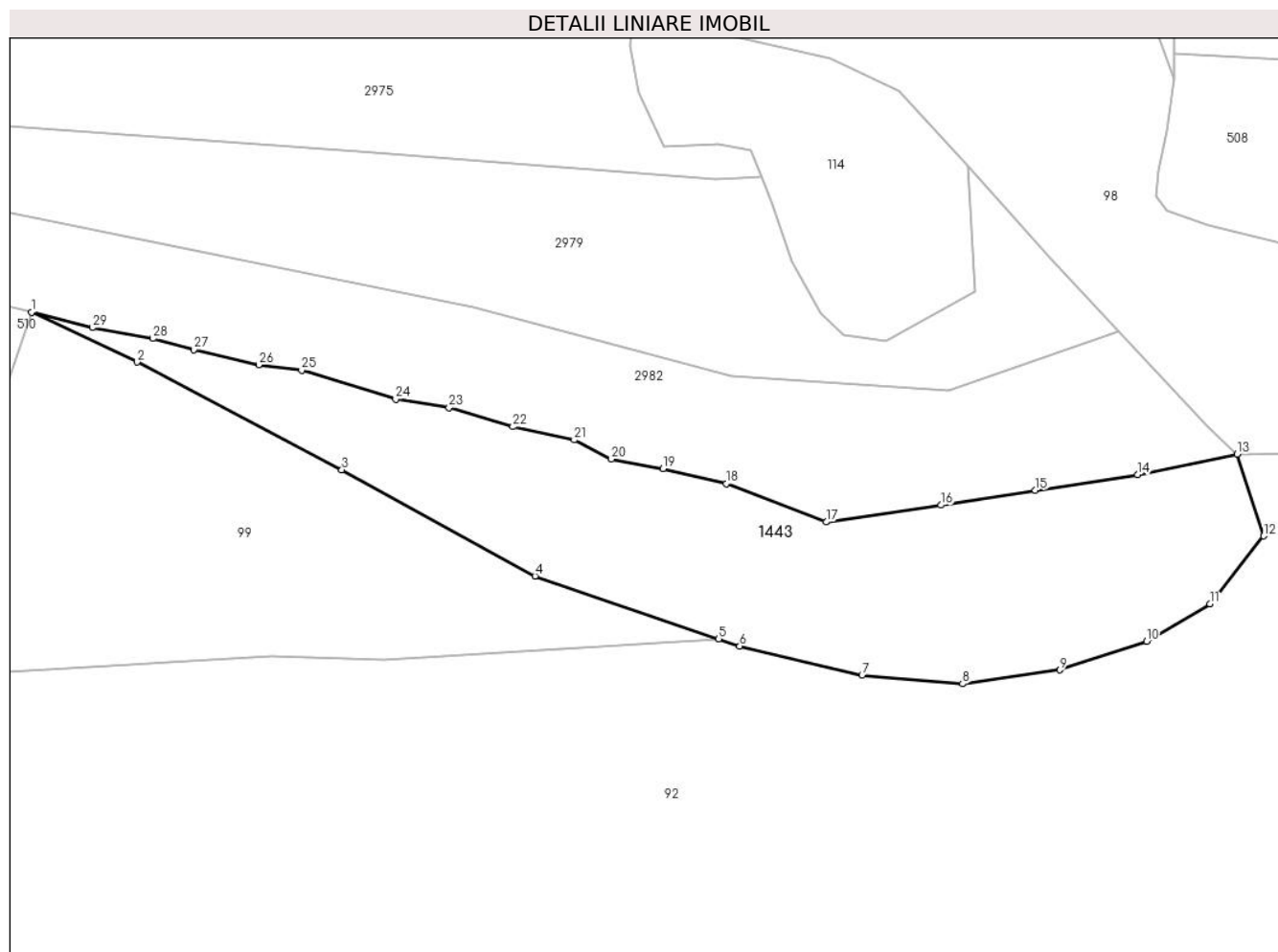
Inscrieri privind dezmembramintele dreptului de proprietate, drepturi reale de garanție și sarcini	Referințe
NU SUNT	

## Anexa Nr. 1 La Partea I

## Teren

Nr cadastral	Suprafața (mp)*	Observații / Referințe
	10.000	

\* Suprafața este determinată în planul de proiecție Stereo 70.



## Date referitoare la teren

Crt	Categorie folosință	Intravilan	Suprafața (mp)	Tarla	Parcelă	Nr. topo	Observații / Referințe
1	padure	NU	10.000	-	-	-	UP II u.a. 9C

## Lungime Segmente

1) Valorile lungimilor segmentelor sunt obținute din proiecție în plan.

Punct început	X / Y	Punct sfârșit	X / Y	Lungime segment (** (m)
1	514.875,827 649.640,197	2	514.903,102 649.627,268	30.184
3	514.956,087 649.599,443	4	515.006,06 649.571,961	57.031
5	515.053,575 649.555,684	6	515.058,978 649.553,833	5.711
7	515.090,635 649.546,361	8	515.116,627 649.544,095	26.091
9	515.141,82 649.547,694	10	515.164,214 649.555,159	23.605

Punct început	X / Y	Punct sfârșit	X / Y	Lungime segment (** (m)
2	514.903,102 649.627,268	3	514.956,087 649.599,443	59.847
4	515.006,06 649.571,961	5	515.053,575 649.555,684	50.226
6	515.058,978 649.553,833	7	515.090,635 649.546,361	32.527
8	515.116,627 649.544,095	9	515.141,82 649.547,694	25.449
10	515.164,214 649.555,159	11	515.180,609 649.564,756	18.997

Punct început	X / Y	Punct sfârșit	X / Y	Lungime segment (** (m)
11	515.180,609 649.564,756	12	515.194,55 649.582,333	22.434
13	515.187,629 649.603,496	14	515.161,944 649.598,176	26.23
15	515.135,472 649.594,166	16	515.111,099 649.590,292	24.679
17	515.081,379 649.585,928	18	515.055,551 649.595,872	27.676
19	515.039,176 649.599,713	20	515.025,809 649.602,228	13.602
21	515.016,194 649.607,161	22	515.000,316 649.610,571	16.24
23	514.983,804 649.615,47	24	514.970,02 649.617,73	13.968
25	514.945,66 649.625,152	26	514.934,576 649.626,54	11.171
27	514.917,76 649.630,477	28	514.907,216 649.633,386	10.938
29	514.891,514 649.636,193	1	514.875,827 649.640,197	16.19

Punct început	X / Y	Punct sfârșit	X / Y	Lungime segment (** (m)
12	515.194,55 649.582,333	13	515.187,629 649.603,496	22.266
14	515.161,944 649.598,176	15	515.135,472 649.594,166	26.774
16	515.111,099 649.590,292	17	515.081,379 649.585,928	30.039
18	515.055,551 649.595,872	19	515.039,176 649.599,713	16.819
20	515.025,809 649.602,228	21	515.016,194 649.607,161	10.807
22	515.000,316 649.610,571	23	514.983,804 649.615,47	17.223
24	514.970,02 649.617,73	25	514.945,66 649.625,152	25.466
26	514.934,576 649.626,54	27	514.917,76 649.630,477	17.271
28	514.907,216 649.633,386	29	514.891,514 649.636,193	15.951

\*\* Lungimile segmentelor sunt determinate în planul de proiecție Stereo 70 și sunt rotunjite la 1 milimetru.

\*\*\* Distanța dintre puncte este formată din segmente cumulate ce sunt mai mici decât valoarea 1 milimetru.



**DATE DESPRE IMOBILUL NR. 2343**

Oficiul de Cadastru și Publicitate Imobiliară SUCEAVA  
Biroul de Cadastru și Publicitate Imobiliară Vatra Dornei

**A. Partea I. Descrierea imobilului**

TEREN Necunoscut

Adresa: Loc. Pilugani, Jud. Suceava

Nr. Crt	Nr cadastral Nr. topografic	Suprafața* (mp)	Observații / Referințe
A1		4.833	Sector cadastral:17 Teren neimprejmuit; Top.4393 parte;CF vechi 892 Dorna Candrenilor CFE 34409 Poiana Stampei

**Construcții**

Crt	Nr cadastral Nr. topografic	Adresa	Observații / Referințe
A1.1		Loc. Pilugani, Jud. Suceava	Nr. niveluri:1; S. construita la sol:25 mp; S. construita desfasurata:25 mp; ANEXA

**B. Partea II. Proprietari și acte**

Inscrieri privitoare la dreptul de proprietate și alte drepturi reale		Referințe
/		
Act Normativ nr. 7, din 13/03/1996 emis de PARLAMENTUL ROMANIEI;		
B1	Intabulare, drept de PROPRIETATE, dobandit prin Lege, cota actuala 1/1, cota initiala 1/1 1) NEIDENTIFICAT NEIDENTIFICAT	A1
Act Notarial nr. 43, din 31/01/1998 emis de BNP CATARGIU STELIAN (TESTAMENT 1502 DIN 19.06.1998 EMIS DE BNP CATARGIU STELIAN);		
B2	SE NOTEAZA POSESIA FAPTICA IN FAVOAREA LUI 1) SERETAN FILOMELA	A1
Act Administrativ nr. 2981, din 31/03/2023 emis de PRIMARIA COMUNEI POIANA STAMPEI;		
B3	Intabulare, drept de PROPRIETATE, dobandit prin Lege, cota actuala 1/1, cota initiala 1/1 1) SERETAN FILOMELA	A1.1

**C. Partea III. SARCINI .**

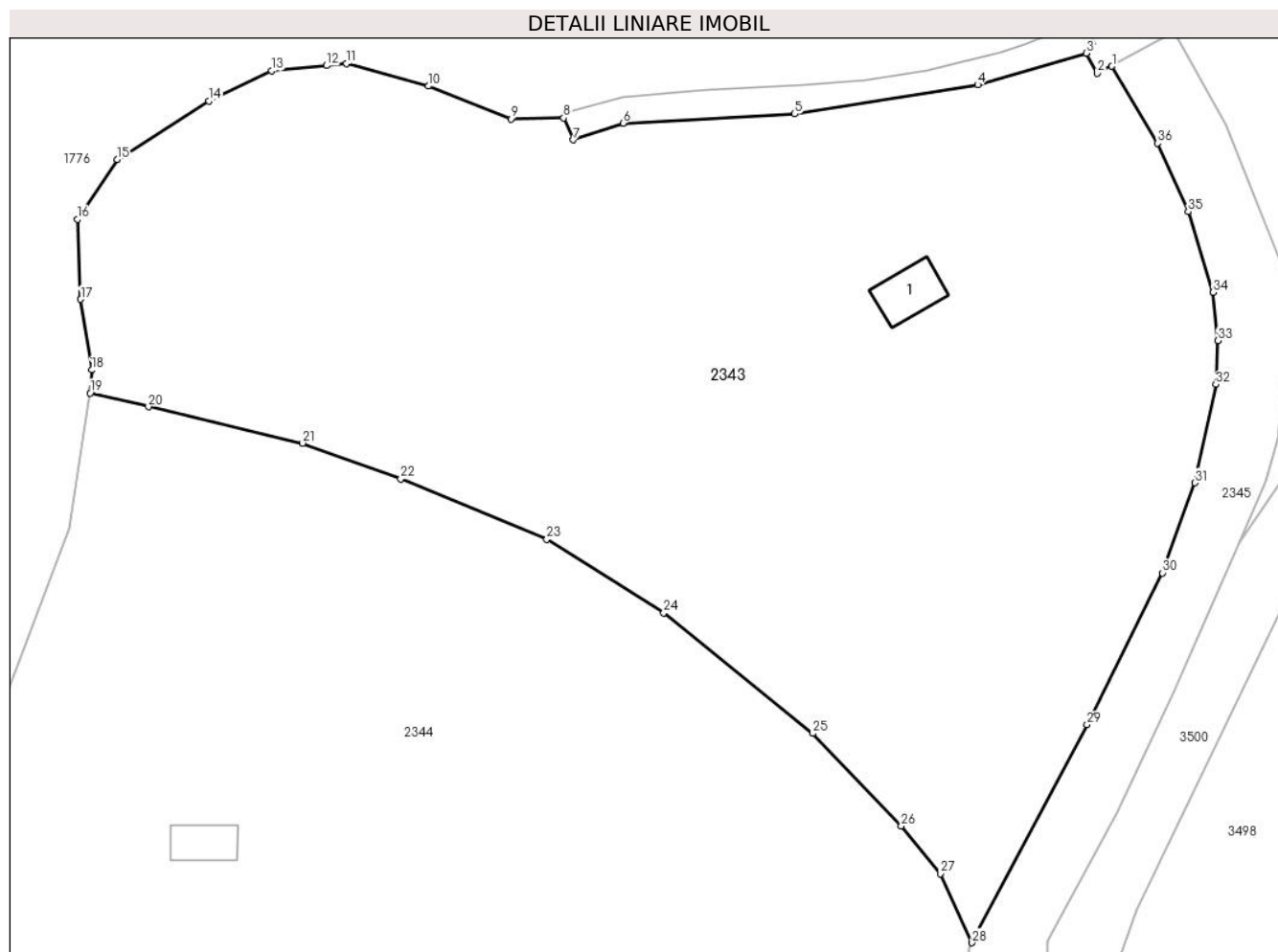
Inscrieri privind dezmembramintele dreptului de proprietate, drepturi reale de garanție și sarcini	Referințe
NU SUNT	

## Anexa Nr. 1 La Partea I

## Teren

Nr cadastral	Suprafața (mp)*	Observații / Referințe
	4.833	Top.4393 parte;CF vechi 892 Dorna Candrenilor CFE 34409 Poiana Stampei

\* Suprafața este determinată în planul de proiecție Stereo 70.



## Date referitoare la teren

Crt	Categorie folosință	Intravilan	Suprafața (mp)	Tarla	Parcelă	Nr. topo	Observații / Referințe
1	faneata	DA	4.481	-	-	-	
2	faneata	NU	352	-	-	-	

## Date referitoare la construcții

Crt	Număr	Destinație construcție	Supraf. (mp)	Situație juridică	Observații / Referințe
A1.1		construcții anexa	25	Cu acte	Nr. niveluri:1; S. construita la sol:25 mp; S. construita desfasurata:25 mp; ANEXA

## Lungime Segmente

1) Valorile lungimilor segmentelor sunt obținute din proiecție în plan.

Punct început	X / Y	Punct sfârșit	X / Y	Lungime segment (** (m))
1	511.562,131 646.614,464	2	511.560,763 646.613,806	1.518
3	511.559,738 646.615,676	4	511.549,631 646.612,737	10.526
5	511.532,61 646.610,026	6	511.516,644 646.609,177	15.989

Punct început	X / Y	Punct sfârșit	X / Y	Lungime segment (** (m))
2	511.560,763 646.613,806	3	511.559,738 646.615,676	2.132
4	511.549,631 646.612,737	5	511.532,61 646.610,026	17.236
6	511.516,644 646.609,177	7	511.511,997 646.607,625	4.899



Punct început	X / Y	Punct sfârşit	X / Y	Lungime segment (** (m)
7	511.511,997 646.607,625	8	511.511,089 646.609,656	2.225
9	511.506,185 646.609,552	10	511.498,497 646.612,613	8.275
11	511.490,901 646.614,701	12	511.489,044 646.614,527	1.865
13	511.483,944 646.614,049	14	511.478,074 646.611,223	6.515
15	511.469,552 646.605,788	16	511.465,856 646.600,222	6.681
17	511.466,16 646.592,787	18	511.467,177 646.586,218	6.647
19	511.467,036 646.584,082	20	511.472,459 646.582,802	5.572
21	511.486,812 646.579,416	22	511.495,939 646.576,104	9.709
23	511.509,541 646.570,49	24	511.520,422 646.563,644	12.855
25	511.534,293 646.552,428	26	511.542,519 646.543,811	11.913
27	511.546,154 646.539,38	28	511.549,112 646.532,954	7.074
29	511.559,815 646.553,223	30	511.566,823 646.567,343	15.763
31	511.569,856 646.575,719	32	511.571,804 646.584,875	9.361
33	511.571,98 646.588,944	34	511.571,562 646.593,457	4.532
35	511.569,232 646.600,936	36	511.566,361 646.607,313	6.993

Punct început	X / Y	Punct sfârşit	X / Y	Lungime segment (** (m)
8	511.511,089 646.609,656	9	511.506,185 646.609,552	4.905
10	511.498,497 646.612,613	11	511.490,901 646.614,701	7.878
12	511.489,044 646.614,527	13	511.483,944 646.614,049	5.122
14	511.478,074 646.611,223	15	511.469,552 646.605,788	10.108
16	511.465,856 646.600,222	17	511.466,16 646.592,787	7.441
18	511.467,177 646.586,218	19	511.467,036 646.584,082	2.141
20	511.472,459 646.582,802	21	511.486,812 646.579,416	14.747
22	511.495,939 646.576,104	23	511.509,541 646.570,49	14.715
24	511.520,422 646.563,644	25	511.534,293 646.552,428	17.838
26	511.542,519 646.543,811	27	511.546,154 646.539,38	5.731
28	511.549,112 646.532,954	29	511.559,815 646.553,223	22.921
30	511.566,823 646.567,343	31	511.569,856 646.575,719	8.908
32	511.571,804 646.584,875	33	511.571,98 646.588,944	4.073
34	511.571,562 646.593,457	35	511.569,232 646.600,936	7.834
36	511.566,361 646.607,313	1	511.562,131 646.614,464	8.308

\*\* Lungimile segmentelor sunt determinate în planul de proiecție Stereo 70 și sunt rotunjite la 1 milimetru.

\*\*\* Distanța dintre puncte este formată din segmente cumulate ce sunt mai mici decât valoarea 1 milimetru.



**DATE DESPRE IMOBILUL NR. 2344**

Oficiul de Cadastru și Publicitate Imobiliară SUCEAVA  
Biroul de Cadastru și Publicitate Imobiliară Vatra Dornei

**A. Partea I. Descrierea imobilului**

TEREN Necunoscut

Adresa: Loc. Pilugani, Jud. Suceava

Nr. Crt	Nr cadastral Nr. topografic	Suprafața* (mp)	Observații / Referințe
A1	34413	Din acte: 5.158 Masurata: 5.084	Sector cadastral:17 Teren imprejmuit;

**Construcții**

Crt	Nr cadastral Nr. topografic	Adresa	Observații / Referințe
A1.1	34413-C1	Loc. Pilugani, Jud. Suceava	Nr. niveluri:1; S. construita la sol:20 mp; S. construita desfasurata:20 mp; Anexa din lemn, construita in anul 1980.

**B. Partea II. Proprietari și acte**

Inscrieri privitoare la dreptul de proprietate și alte drepturi reale		Referințe
<b>8415 / 17/05/2022</b>		
Act Administrativ nr. 3239, din 19/04/2022 emis de Comuna Poiana Stampei (Adeverinta posesie ; act notarial nr 972 din 19.04.2022, emis de BIN Vasiliut Niculina);		
B1	se noteaza posesia 1) <b>VASILUȚ ANA</b>	A1
Act Administrativ nr. 3864, din 17/05/2022 emis de Comuna Poiana Stampei (Certificat de edificare ; act administrativ nr 3236 din 19.04.2022, emis de Comuna Poiana Stampei);		
B2	Intabulare, drept de PROPRIETATE, dobandit prin Construire, cota actuala 1/1, cota initiala 1/1 1) <b>VASILUȚ ANA</b>	A1.1
/		
Act Administrativ nr. 7, din 13/03/1996 emis de PRIMARIA COMUNEI POIANA STAMPEI;		
B3	Intabulare, drept de PROPRIETATE, dobandit prin Lege, cota actuala 1/1, cota initiala 1/1 1) <b>NEIDENTIFICAT NEIDENTIFICAT</b>	A1

**C. Partea III. SARCINI .**

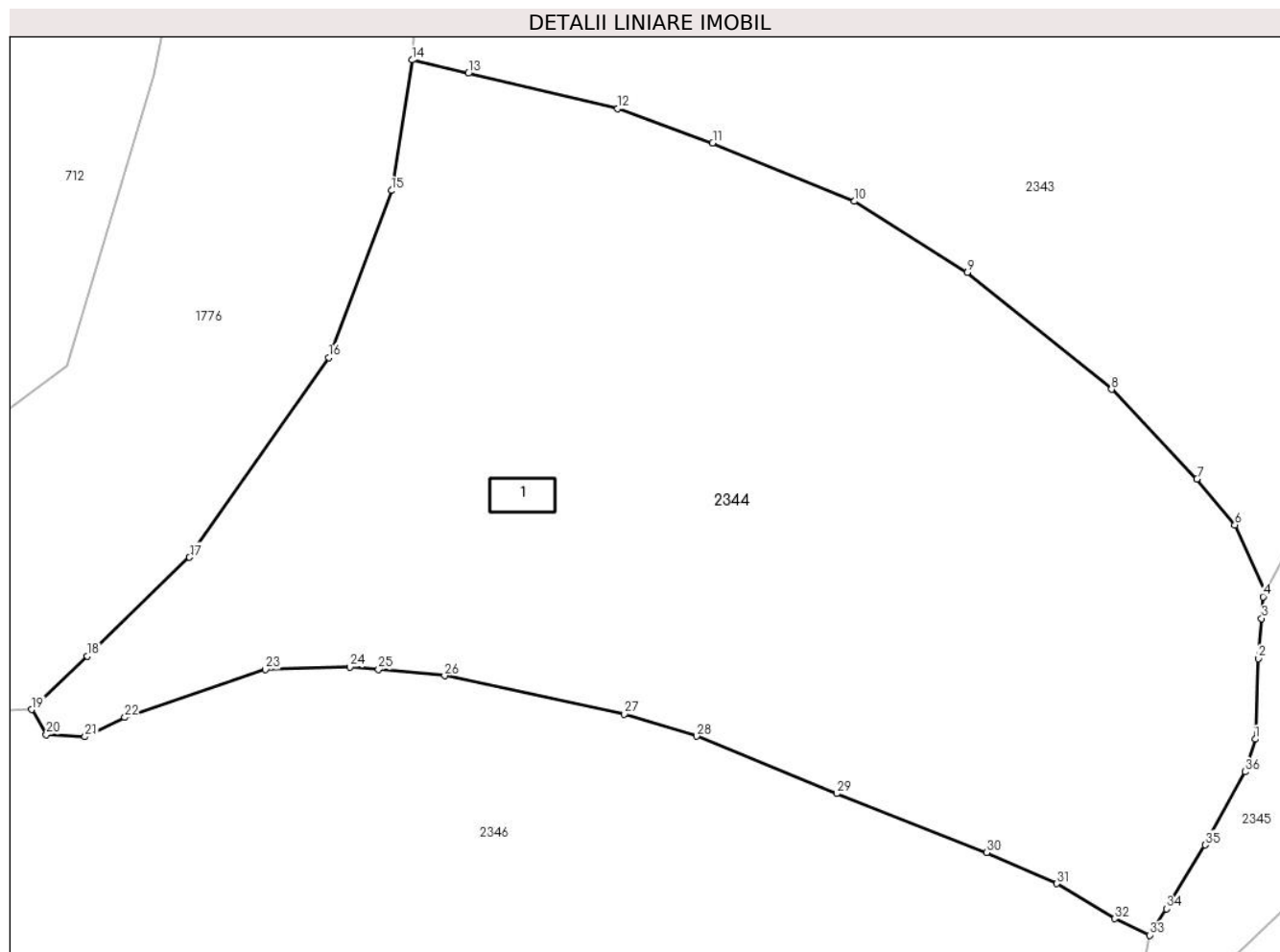
Inscrieri privind dezmembramintele dreptului de proprietate, drepturi reale de garanție și sarcini	Referințe
NU SUNT	

## Anexa Nr. 1 La Partea I

## Teren

Nr cadastral	Suprafața (mp)*	Observații / Referințe
34413	Din acte: 5.158 Masurata: 5.084	

\* Suprafața este determinată în planul de proiecție Stereo 70.



## Date referitoare la teren

Crt	Categorie folosință	Intra vilan	Suprafața (mp)	Tarla	Parcelă	Nr. topo	Observații / Referințe
1	curți constructii	DA	98	-	-	-	
2	faneata	DA	4.857	-	-	-	
3	faneata	NU	128	-	-	-	

## Date referitoare la construcții

Crt	Număr	Destinație construcție	Supraf. (mp)	Situație juridică	Observații / Referințe
A1.1	34413-C1	constructii anexa	20	Cu acte	Nr. niveluri:1; S. construita la sol:20 mp; S. construita desfasurata:20 mp; Anexa din lemn, construita in anul 1980.

## Lungime Segmente

1) Valorile lungimilor segmentelor sunt obținute din proiecție în plan.

Punct început	X / Y	Punct sfârșit	X / Y	Lungime segment (** (m)
1	511.548,116 646.518,781	2	511.548,392 646.526,535	7.759

Punct început	X / Y	Punct sfârșit	X / Y	Lungime segment (** (m)
2	511.548,392 646.526,535	3	511.548,729 646.530,389	3.869

Punct început	X / Y	Punct sfârșit	X / Y	Lungime segment (** (m)
3	511.548,729 646.530,389	4	511.548,87 646.532,479	2.095
5	511.549,112 646.532,954	6	511.546,154 646.539,38	7.074
7	511.542,519 646.543,811	8	511.534,293 646.552,428	11.913
9	511.520,422 646.563,644	10	511.509,541 646.570,49	12.855
11	511.495,939 646.576,104	12	511.486,812 646.579,416	9.709
13	511.472,459 646.582,802	14	511.467,036 646.584,082	5.572
15	511.465,051 646.571,533	16	511.459,005 646.555,464	17.169
17	511.445,642 646.536,268	18	511.435,815 646.526,76	13.674
19	511.430,455 646.521,638	20	511.431,87 646.519,224	2.798
21	511.435,575 646.519,021	22	511.439,408 646.520,881	4.26
23	511.452,937 646.525,481	24	511.461,055 646.525,719	8.121
25	511.463,801 646.525,478	26	511.470,17 646.524,882	6.397
27	511.487,459 646.521,214	28	511.494,413 646.519,083	7.273
29	511.507,887 646.513,555	30	511.522,292 646.507,884	15.481
31	511.529,042 646.504,898	32	511.534,586 646.501,521	6.492
33	511.537,942 646.499,949	34	511.539,56 646.502,47	2.996
35	511.543,282 646.508,613	36	511.547,116 646.515,651	8.015

Punct început	X / Y	Punct sfârșit	X / Y	Lungime segment (** (m)
4	511.548,87 646.532,479	5	511.549,112 646.532,954	0.533
6	511.546,154 646.539,38	7	511.542,519 646.543,811	5.731
8	511.534,293 646.552,428	9	511.520,422 646.563,644	17.838
10	511.509,541 646.570,49	11	511.495,939 646.576,104	14.715
12	511.486,812 646.579,416	13	511.472,459 646.582,802	14.747
14	511.467,036 646.584,082	15	511.465,051 646.571,533	12.705
16	511.459,005 646.555,464	17	511.445,642 646.536,268	23.389
18	511.435,815 646.526,76	19	511.430,455 646.521,638	7.414
20	511.431,87 646.519,224	21	511.435,575 646.519,021	3.711
22	511.439,408 646.520,881	23	511.452,937 646.525,481	14.29
24	511.461,055 646.525,719	25	511.463,801 646.525,478	2.757
26	511.470,17 646.524,882	27	511.487,459 646.521,214	17.674
28	511.494,413 646.519,083	29	511.507,887 646.513,555	14.564
30	511.522,292 646.507,884	31	511.529,042 646.504,898	7.381
32	511.534,586 646.501,521	33	511.537,942 646.499,949	3.706
34	511.539,56 646.502,47	35	511.543,282 646.508,613	7.183
36	511.547,116 646.515,651	1	511.548,116 646.518,781	3.286

\*\* Lungimile segmentelor sunt determinate în planul de proiecție Stereo 70 și sunt rotunjite la 1 milimetru.

\*\*\* Distanța dintre puncte este formată din segmente cumulate ce sunt mai mici decât valoarea 1 milimetru.



**DATE DESPRE IMOBILUL NR. 2345**

Oficiul de Cadastru și Publicitate Imobiliară SUCEAVA  
Biroul de Cadastru și Publicitate Imobiliară Vatra Dornei

**A. Partea I. Descrierea imobilului**

TEREN Necunoscut

Adresa: Loc. Pilugani, Jud. Suceava

Nr. Crt	Nr cadastral Nr. topografic	Suprafața* (mp)	Observații / Referințe
A1	31024	Din acte: 19.623 Masurata: 12.926	Sector cadastral:17 Teren imprejmuit;

**B. Partea II. Proprietari și acte**

Inscrieri privitoare la dreptul de proprietate și alte drepturi reale	Referințe
<b>9571 / 12/08/2013</b>	
Act Administrativ nr. 1357, din 27/12/2001 emis de Guvernul Romaniei (extras din inventarul bunurilor care apartin domeniului public al Comunei Poiana Stampei- anexa 69);	
B1	A1
Intabulare, drept de PROPRIETATE, dobandit prin Lege, cota actuala 1/1, cota initiala 1/1 1) <b>COMUNA POIANA STAMPEI</b> , CIF:5021250, DOMENIUL PUBLIC	
<b>12847 / 07/09/2020</b>	
Act Administrativ nr. 41, din 22/03/2017 emis de Consiliul local al comunei Poiana Stampei;	
B2	A1
se notează încadrarea imobilului în categoria funcțională de drum comunal	

**C. Partea III. SARCINI .**

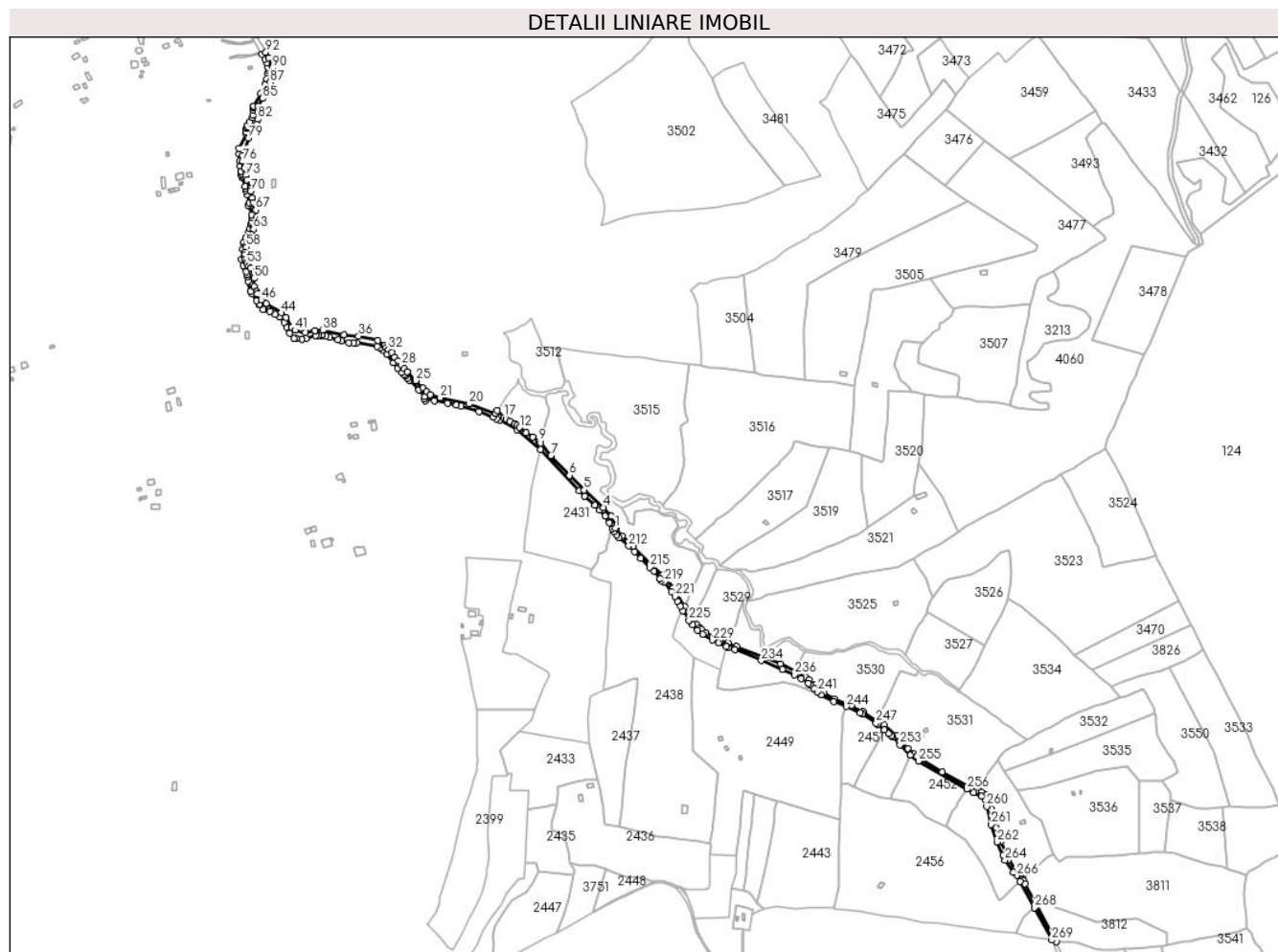
Inscrieri privind dezmembramintele dreptului de proprietate, drepturi reale de garanție și sarcini	Referințe
NU SUNT	

## Anexa Nr. 1 La Partea I

## Teren

Nr cadastral	Suprafața (mp)*	Observații / Referințe
31024	Din acte: 19.623 Masurata: 12.926	

\* Suprafața este determinată în planul de proiecție Stereo 70.



## Date referitoare la teren

Crt	Categorie folosință	Intra vilan	Suprafața (mp)	Tarla	Parcelă	Nr. topo	Observații / Referințe
1	drum	DA	12.118	-	-	-	drum comunal Alexeni
2	drum	NU	808	-	-	-	drum comunal Alexeni

## Lungime Segmente

1) Valorile lungimilor segmentelor sunt obținute din proiecție în plan.

Punct început	X / Y	Punct sfârșit	X / Y	Lungime segment	Punct început	X / Y	Punct sfârșit	X / Y	Lungime segment	Punct început	X / Y	Punct sfârșit	X / Y	Lungime segment
1	512.116,482 645.871,505	2	512.118,051 645.872,535	1.877	2	512.118,051 645.872,535	3	512.110,071 645.890,289	19.465	3	512.110,071 645.890,289	4	512.097,309 645.903,866	18.633
4	512.097,309 645.903,866	5	512.067,499 645.931,51	40.655	5	512.067,499 645.931,51	6	512.044,126 645.954,342	32.674	6	512.044,126 645.954,342	7	512.015,164 645.985,311	42.401
7	512.015,164 645.985,311	8	511.999,285 646.004,826	25.159	8	511.999,285 646.004,826	9	511.995,854 646.007,254	4.203	9	511.995,854 646.007,254	10	511.986,993 646.014,397	11.382
10	511.986,993 646.014,397	11	511.976,495 646.021,37	12.603	11	511.976,495 646.021,37	12	511.966,226 646.029,181	12.902	12	511.966,226 646.029,181	13	511.961,878 646.032,46	5.446









Punct început	X / Y	Punct sfârșit	X / Y	Lungime segment	Punct început	X / Y	Punct sfârșit	X / Y	Lungime segment	Punct început	X / Y	Punct sfârșit	X / Y	Lungime segment
310	512.258,689 645.708,09	311	512.252,11 645.712,639	7.999	311	512.252,11 645.712,639	312	512.249,208 645.715,368	3.984	312	512.249,208 645.715,368	313	512.244,223 645.720,541	7.184
313	512.244,223 645.720,541	314	512.240,691 645.724,555	5.347	314	512.240,691 645.724,555	315	512.237,664 645.728,435	4.921	315	512.237,664 645.728,435	316	512.224,805 645.748,797	24.082
316	512.224,805 645.748,797	317	512.207,111 645.778,095	34.226	317	512.207,111 645.778,095	318	512.190,21 645.797,983	26.099	318	512.190,21 645.797,983	319	512.144,221 645.843,5	64.705
319	512.144,221 645.843,5	320	512.136,998 645.850,391	9.983	320	512.136,998 645.850,391	321	512.127,066 645.858,839	13.039	321	512.127,066 645.858,839	1	512.116,482 645.871,505	16.506

\*\* Lungimile segmentelor sunt determinate în planul de proiecție Stereo 70 și sunt rotunjite la 1 milimetru.

\*\*\* Distanța dintre puncte este formată din segmente cumulate ce sunt mai mici decât valoarea 1 milimetru.

**DATE DESPRE IMOBILUL NR. 2346**

Oficiul de Cadastru și Publicitate Imobiliară SUCEAVA  
Biroul de Cadastru și Publicitate Imobiliară Vatra Dornei

**A. Partea I. Descrierea imobilului**

TEREN Necunoscut

Adresa: Loc. Pilugani, Str Alexeni, Nr. 60, Jud. Suceava

Nr. Crt	Nr cadastral Nr. topografic	Suprafața* (mp)	Observații / Referințe
A1	31260	34.680	Sector cadastral:17 Teren imprejmuit; Top.4398/2 parte;CF vechi 1334 Dorna Candrenilor CFE 36585 Dorna Candrenilor

**Construcții**

Crt	Nr cadastral Nr. topografic	Adresa	Observații / Referințe
A1.1	31260-C1	Loc. Pilugani, Str Alexeni, Nr. 60, Jud. Suceava	Nr. niveluri:2; S. construita la sol:116 mp; S. construita desfasurata:116 mp; LOCUINTA P+M
A1.2	31260-C2	Loc. Pilugani, Str Alexeni, Nr. 60, Jud. Suceava	Nr. niveluri:1; S. construita la sol:49 mp; S. construita desfasurata:49 mp; GARAJ
A1.3	31260-C3	Loc. Pilugani, Str Alexeni, Nr. 60, Jud. Suceava	Nr. niveluri:1; S. construita la sol:23 mp; S. construita desfasurata:23 mp; GARAJ
A1.4	36585-C4	Loc. Pilugani, Str Alexeni, Nr. 60, Jud. Suceava	Nr. niveluri:1; S. construita la sol:33 mp; S. construita desfasurata:33 mp; BECI
A1.5	31260-C5	Loc. Pilugani, Str Alexeni, Nr. 60, Jud. Suceava	Nr. niveluri:1; S. construita la sol:38 mp; S. construita desfasurata:38 mp; SURA
A1.6	31260-C6	Loc. Pilugani, Str Alexeni, Nr. 60, Jud. Suceava	Nr. niveluri:1; S. construita la sol:19 mp; S. construita desfasurata:19 mp; ANEXA
A1.7	31260-C7	Loc. Pilugani, Str Alexeni, Nr. 60, Jud. Suceava	Nr. niveluri:1; S. construita la sol:103 mp; S. construita desfasurata:103 mp; GRAJD
A1.8	31260-C8	Loc. Pilugani, Str Alexeni, Nr. 60, Jud. Suceava	Nr. niveluri:1; S. construita la sol:44 mp; S. construita desfasurata:44 mp; GRAJD
A1.9	31260-C9	Loc. Pilugani, Str Alexeni, Nr. 60, Jud. Suceava	Nr. niveluri:1; S. construita la sol:33 mp; S. construita desfasurata:33 mp; SURA

**B. Partea II. Proprietari și acte**

Inscrieri privitoare la dreptul de proprietate și alte drepturi reale	Referințe
<b>6143 / 16/04/2014</b>	
Act Notarial nr. 55, din 14/04/2014 emis de BIN VASILUT NICULINA (declarație autentică nr.911 din 14.04.2014 emisă de BIN Vasiliuț Niculina);	
B2	A1
Intabulare, drept de PROPRIETATE, dobândit prin Succesiune, cota actuala 1/1, cota initiala 1/1 1) <b>CANDREA SABINA, LIPSA CNP</b>	
/	
Act Administrativ nr. 2981, din 31/03/2023 emis de PRIMARIA COMUNEI POIANA STAMPEI;	
B3	A1.1, A1.2, A1.3, A1.4, A1.5, A1.6, A1.7, A1.8, A1.9
Intabulare, drept de PROPRIETATE, dobândit prin Lege, cota actuala 1/1, cota initiala 1/1 1) <b>CANDREA SABINA, LIPSA CNP</b>	

**C. Partea III. SARCINI .**

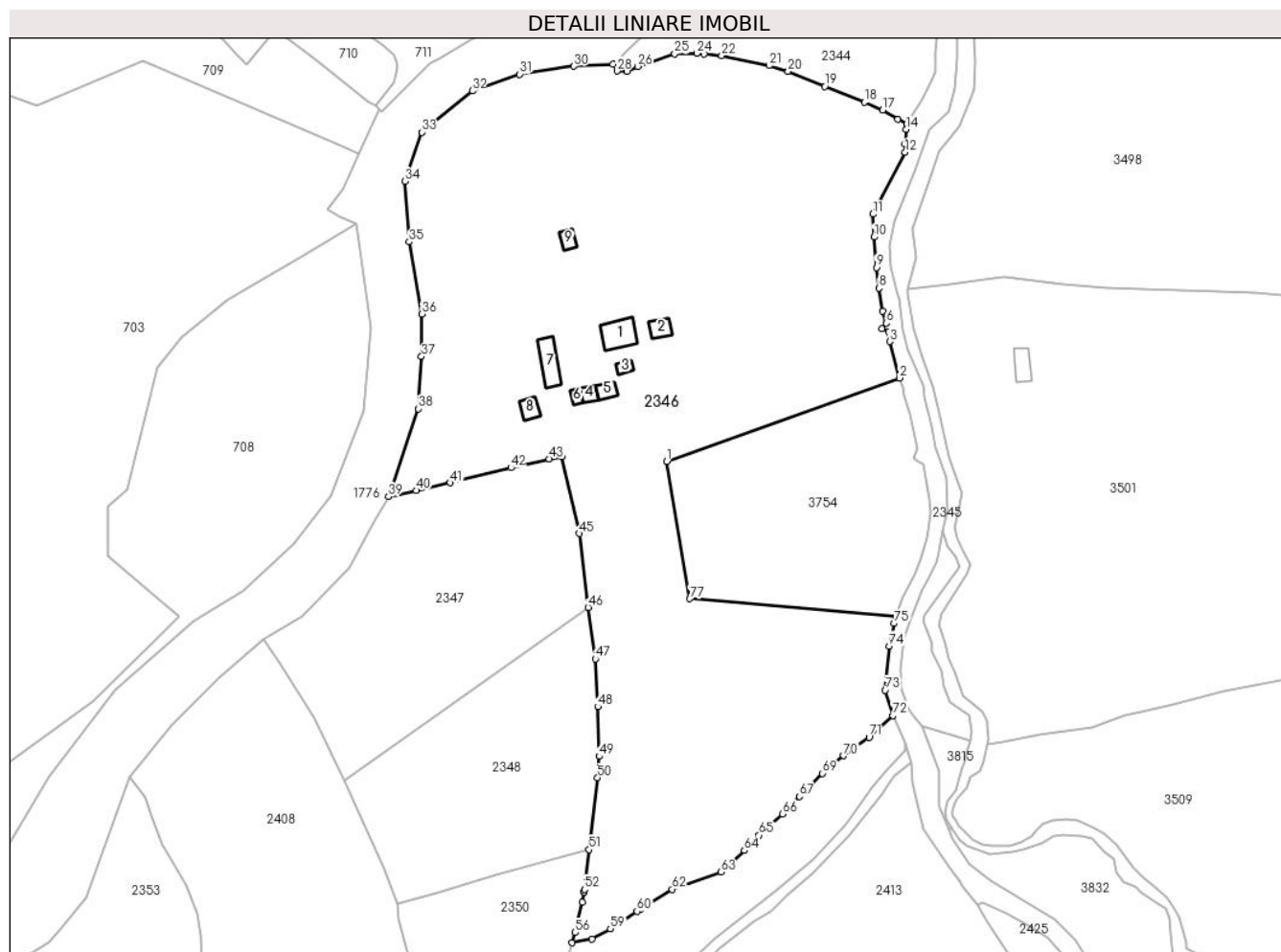
Inscrieri privind dezmembramintele dreptului de proprietate, drepturi reale de garanție și sarcini	Referințe
NU SUNT	

## Anexa Nr. 1 La Partea I

## Teren

Nr cadastral	Suprafața (mp)*	Observații / Referințe
31260	34.680	Top.4398/2 parte;CF vechi 1334 Dorna Candrenilor CFE 36585 Dorna Candrenilor

\* Suprafața este determinată în planul de proiecție Stereo 70.



## Date referitoare la teren

Crt	Categorie folosință	Intravilan	Suprafața (mp)	Tarla	Parcelă	Nr. topo	Observații / Referințe
1	curți constructii	DA	1.137	-	-	-	
2	faneata	DA	26.841	-	-	-	
3	drum	DA	315	-	-	-	
4	faneata	NU	2.048	-	-	-	
5	arabil	NU	219	-	-	-	
6	pasune	NU	4.120	-	-	-	

## Date referitoare la construcții

Crt	Număr	Destinație construcție	Supraf. (mp)	Situație juridică	Observații / Referințe
A1.1	31260-C1	construcții de locuințe	116	Cu acte	Nr. niveluri:2; S. construita la sol:116 mp; S. construita desfasurata:116 mp; LOCUINTA P+M
A1.2	31260-C2	construcții anexa	49	Cu acte	Nr. niveluri:1; S. construita la sol:49 mp; S. construita desfasurata:49 mp; GARAJ
A1.3	31260-C3	construcții anexa	23	Cu acte	Nr. niveluri:1; S. construita la sol:23 mp; S. construita desfasurata:23 mp; GARAJ
A1.4	36585-C4	construcții anexa	33	Cu acte	Nr. niveluri:1; S. construita la sol:33 mp; S. construita desfasurata:33 mp; BECI
A1.5	31260-C5	construcții anexa	38	Cu acte	Nr. niveluri:1; S. construita la sol:38 mp; S. construita desfasurata:38 mp; SURA
A1.6	31260-C6	construcții anexa	19	Cu acte	Nr. niveluri:1; S. construita la sol:19 mp; S. construita desfasurata:19 mp; ANEXA

Crt	Număr	Destinație construcție	Supraf. (mp)	Situație juridică	Observații / Referințe
A1.7	31260-C7	construcții anexa	103	Cu acte	Nr. niveluri:1; S. construita la sol:103 mp; S. construita desfasurata:103 mp; GRAJD
A1.8	31260-C8	construcții anexa	44	Cu acte	Nr. niveluri:1; S. construita la sol:44 mp; S. construita desfasurata:44 mp; GRAJD
A1.9	31260-C9	construcții anexa	33	Cu acte	Nr. niveluri:1; S. construita la sol:33 mp; S. construita desfasurata:33 mp; SURA

**Lungime Segmente**

1) Valorile lungimilor segmentelor sunt obținute din proiecție în plan.

Punct început	X / Y	Punct sfârșit	X / Y	Lungime segment	Punct început	X / Y	Punct sfârșit	X / Y	Lungime segment	Punct început	X / Y	Punct sfârșit	X / Y	Lungime segment
1	511.450,059 646.376,587	2	511.535,179 646.407,053	90.408	2	511.535,179 646.407,053	3	511.531,608 646.420,376	13.793	3	511.531,608 646.420,376	4	511.531,159 646.423,863	3.516
4	511.531,159 646.423,863	5	511.528,689 646.425,027	2.731	5	511.528,689 646.425,027	6	511.530,377 646.427,011	2.605	6	511.530,377 646.427,011	7	511.529,032 646.431,385	4.576
7	511.529,032 646.431,385	8	511.527,674 646.439,83	8.553	8	511.527,674 646.439,83	9	511.526,711 646.447,395	7.626	9	511.526,711 646.447,395	10	511.525,818 646.458,52	11.161
10	511.525,818 646.458,52	11	511.525,512 646.466,906	8.392	11	511.525,512 646.466,906	12	511.537,272 646.489,532	25.5	12	511.537,272 646.489,532	13	511.537,228 646.492,56	3.028
13	511.537,228 646.492,56	14	511.537,539 646.497,925	5.374	14	511.537,539 646.497,925	15	511.537,942 646.499,949	2.064	15	511.537,942 646.499,949	16	511.534,586 646.501,521	3.706
16	511.534,586 646.501,521	17	511.529,042 646.504,898	6.492	17	511.529,042 646.504,898	18	511.522,292 646.507,884	7.381	18	511.522,292 646.507,884	19	511.507,887 646.513,555	15.481
19	511.507,887 646.513,555	20	511.494,413 646.519,083	14.564	20	511.494,413 646.519,083	21	511.487,459 646.521,214	7.273	21	511.487,459 646.521,214	22	511.470,17 646.524,882	17.674
22	511.470,17 646.524,882	23	511.463,801 646.525,478	6.397	23	511.463,801 646.525,478	24	511.461,055 646.525,719	2.757	24	511.461,055 646.525,719	25	511.452,937 646.525,481	8.121
25	511.452,937 646.525,481	26	511.439,408 646.520,881	14.29	26	511.439,408 646.520,881	27	511.435,575 646.519,021	4.26	27	511.435,575 646.519,021	28	511.431,87 646.519,224	3.711
28	511.431,87 646.519,224	29	511.430,455 646.521,638	2.798	29	511.430,455 646.521,638	30	511.416,138 646.520,986	14.332	30	511.416,138 646.520,986	31	511.396,275 646.518,022	20.083
31	511.396,275 646.518,022	32	511.378,961 646.511,944	18.35	32	511.378,961 646.511,944	33	511.360,456 646.496,879	23.862	33	511.360,456 646.496,879	34	511.354,28 646.478,888	19.022
34	511.354,28 646.478,888	35	511.355,864 646.456,802	22.143	35	511.355,864 646.456,802	36	511.360,413 646.430,378	26.813	36	511.360,413 646.430,378	37	511.360,375 646.414,857	15.521
37	511.360,375 646.414,857	38	511.359,161 646.395,807	19.089	38	511.359,161 646.395,807	39	511.348,252 646.363,682	33.927	39	511.348,252 646.363,682	40	511.358,398 646.365,925	10.391
40	511.358,398 646.365,925	41	511.370,909 646.368,691	12.813	41	511.370,909 646.368,691	42	511.393,037 646.374,22	22.808	42	511.393,037 646.374,22	43	511.406,951 646.377,504	14.296
43	511.406,951 646.377,504	44	511.411,738 646.378,227	4.841	44	511.411,738 646.378,227	45	511.418,116 646.350,152	28.79	45	511.418,116 646.350,152	46	511.421,368 646.323,214	27.134
46	511.421,368 646.323,214	47	511.423,933 646.304,344	19.044	47	511.423,933 646.304,344	48	511.424,817 646.286,874	17.492	48	511.424,817 646.286,874	49	511.425,35 646.268,726	18.156
49	511.425,35 646.268,726	50	511.424,752 646.260,9	7.849	50	511.424,752 646.260,9	51	511.421,643 646.234,611	26.472	51	511.421,643 646.234,611	52	511.420,067 646.220,097	14.599
52	511.420,067 646.220,097	53	511.419,888 646.219,219	0.896	53	511.419,888 646.219,219	54	511.419,725 646.219,211	0.163	54	511.419,725 646.219,211	55	511.419,24 646.215,444	3.798
55	511.419,24 646.215,444	56	511.416,619 646.204,345	11.404	56	511.416,619 646.204,345	57	511.415,312 646.200,611	3.956	57	511.415,312 646.200,611	58	511.422,74 646.202,065	7.569
58	511.422,74 646.202,065	59	511.429,432 646.205,714	7.622	59	511.429,432 646.205,714	60	511.439,182 646.212,139	11.677	60	511.439,182 646.212,139	61	511.440,543 646.212,912	1.565
61	511.440,543 646.212,912	62	511.452,107 646.220,172	13.654	62	511.452,107 646.220,172	63	511.469,92 646.226,446	18.886	63	511.469,92 646.226,446	64	511.478,433 646.234,372	11.632
64	511.478,433 646.234,372	65	511.483,836 646.239,935	7.755	65	511.483,836 646.239,935	66	511.492,497 646.247,708	11.638	66	511.492,497 646.247,708	67	511.498,658 646.254,07	8.856
67	511.498,658 646.254,07	68	511.500,147 646.255,694	2.203	68	511.500,147 646.255,694	69	511.507,015 646.262,491	9.663	69	511.507,015 646.262,491	70	511.514,753 646.268,982	10.1
70	511.514,753 646.268,982	71	511.524,066 646.275,747	11.511	71	511.524,066 646.275,747	72	511.532,662 646.283,652	11.678	72	511.532,662 646.283,652	73	511.529,977 646.292,941	9.669
73	511.529,977 646.292,941	74	511.531,398 646.309,047	16.169	74	511.531,398 646.309,047	75	511.533,254 646.317,319	8.478	75	511.533,254 646.317,319	76	511.533,956 646.319,986	2.758
76	511.533,956 646.319,986	77	511.458,507 646.326,355	75.717	77	511.458,507 646.326,355	1	511.450,059 646.376,587	50.937					

**\*\* Lungimile segmentelor sunt determinate în planul de proiecție Stereo 70 și sunt rotunjite la 1 milimetru.**

**\*\*\* Distanța dintre puncte este formată din segmente cumulate ce sunt mai mici decât valoarea 1 milimetru.**



**DATE DESPRE IMOBILUL NR. 2347**

Oficiul de Cadastru și Publicitate Imobiliară SUCEAVA  
Biroul de Cadastru și Publicitate Imobiliară Vatra Dornei

**A. Partea I. Descrierea imobilului**

TEREN Necunoscut

Adresa: Loc. Pilugani, Jud. Suceava

Nr. Crt	Nr cadastral Nr. topografic	Suprafața* (mp)	Observații / Referințe
A1		7.594	Sector cadastral:17 Teren neimprejmuit; Top.4398/1 parte;CF vechi 1710 Dorna Candrenilor CFE 34086 Poiana Stampei

**B. Partea II. Proprietari și acte**

Inscrieri privitoare la dreptul de proprietate și alte drepturi reale		Referințe
/		
Act Normativ nr. 7, din 13/03/1996 emis de PARLAMENTUL ROMANIEI;		
B1	Intabulare, drept de PROPRIETATE, dobandit prin Lege, cota actuala 1/1, cota initiala 1/1 1) NEIDENTIFICAT NEIDENTIFICAT	A1
Act Administrativ nr. 8926, din 15/11/2022 emis de PRIMARIA COMUNEI POIANA STAMPEI;		
B2	SE NOTEAZA POSESIA FAPTICA IN FAVOAREA LUI 1) CHIPERI ANA	A1

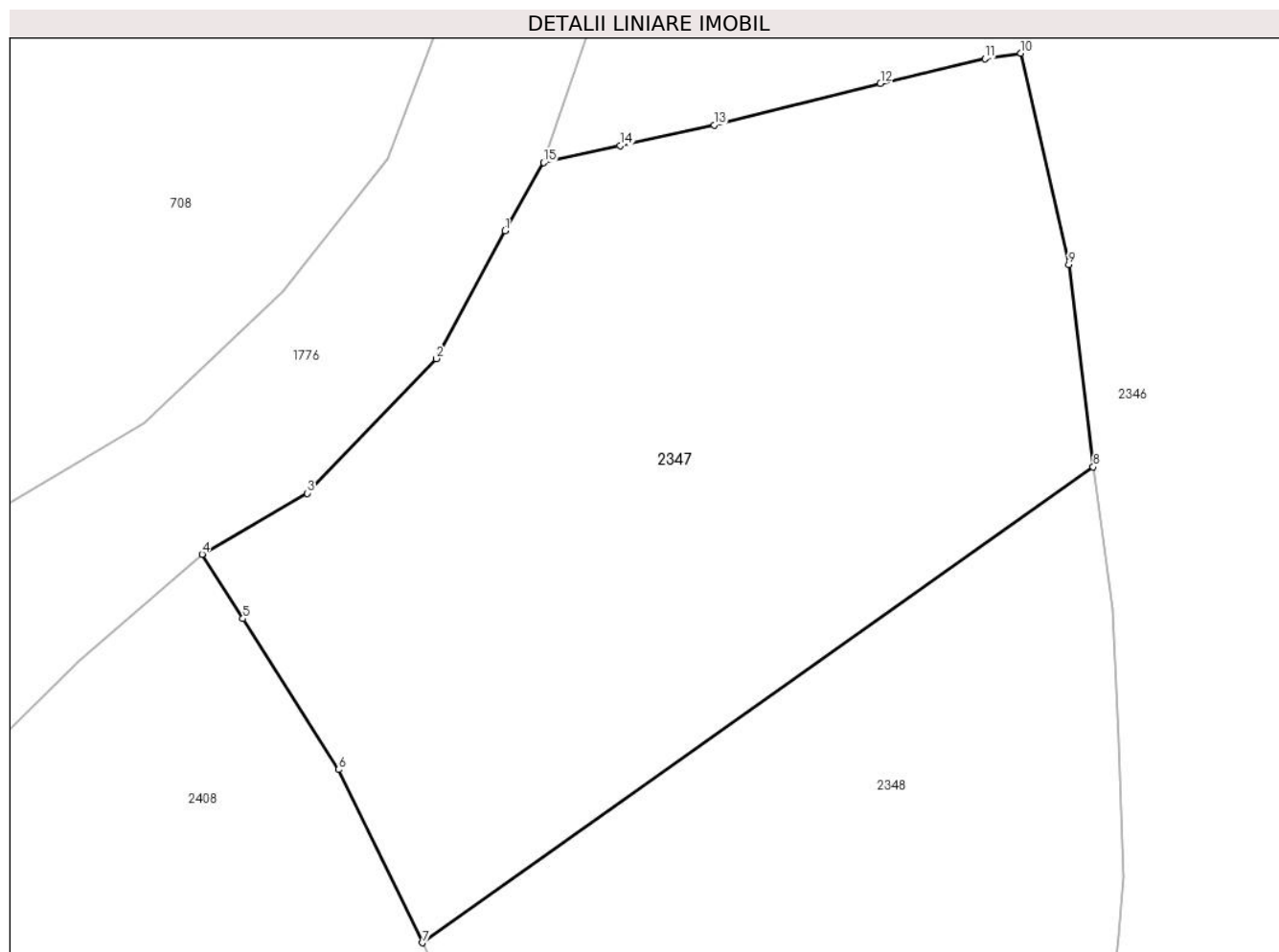
**C. Partea III. SARCINI .**

Inscrieri privind dezmembramintele dreptului de proprietate, drepturi reale de garanție și sarcini	Referințe
NU SUNT	

**Anexa Nr. 1 La Partea I****Teren**

Nr cadastral	Suprafața (mp)*	Observații / Referințe
	7.594	Top.4398/1 parte;CF vechi 1710 Dorna Candrenilor CFE 34086 Poiana Stampei

\* Suprafața este determinată în planul de proiecție Stereo 70.

**Date referitoare la teren**

Crt	Categorie folosință	Intravilan	Suprafața (mp)	Tarla	Parcelă	Nr. topo	Observații / Referințe
1	faneata	DA	7.298	-	-	-	
2	faneata	NU	296	-	-	-	

**Lungime Segmente**

1) Valorile lungimilor segmentelor sunt obținute din proiecție în plan.

Punct început	X / Y	Punct sfârșit	X / Y	Lungime segment (** (m)
1	511.343,109 646.354,618	2	511.333,938 646.337,624	19.311
2	511.333,938 646.337,624	3	511.316,765 646.319,722	24.807
3	511.316,765 646.319,722	4	511.302,792 646.311,622	16.151
4	511.302,792 646.311,622	5	511.308,232 646.303,056	10.147

Punct început	X / Y	Punct sfârșit	X / Y	Lungime segment (** (m)
5	511.308,232 646.303,056	6	511.320,979 646.282,985	23.777
6	511.320,979 646.282,985	7	511.332,113 646.259,954	25.581
7	511.332,113 646.259,954	8	511.421,368 646.323,214	109.4
8	511.421,368 646.323,214	9	511.418,116 646.350,152	27.134
9	511.418,116 646.350,152	10	511.411,738 646.378,227	28.79
10	511.411,738 646.378,227	11	511.406,951 646.377,504	4.841
11	511.406,951 646.377,504	12	511.393,037 646.374,22	14.296
12	511.393,037 646.374,22	13	511.370,909 646.368,691	22.808
13	511.370,909 646.368,691	14	511.358,398 646.365,925	12.813
14	511.358,398 646.365,925	15	511.348,252 646.363,682	10.391
15	511.348,252 646.363,682	1	511.343,109 646.354,618	10.421

\*\* Lungimile segmentelor sunt determinate în planul de proiecție Stereo 70 și sunt rotunjite la 1 milimetru.

\*\*\* Distanța dintre puncte este formată din segmente cumulate ce sunt mai mici decât valoarea 1 milimetru.



**DATE DESPRE IMOBILUL NR. 2348**

Oficiul de Cadastru și Publicitate Imobiliară SUCEAVA  
Biroul de Cadastru și Publicitate Imobiliară Vatra Dornei

**A. Partea I. Descrierea imobilului**

TEREN Intravilan

Adresa: Loc. Pilugani, Jud. Suceava

Nr. Crt	Nr cadastral Nr. topografic	Suprafața* (mp)	Observații / Referințe
A1		Din acte: 5.914 Masurata: 5.905	Sector cadastral:17 Teren imprejmuit; Top.1286 (CF vechi 1337 Dorna Candrenilor- CFE 36588 Dorna Candrenilor), Top. 4398/1 (CF vechi 1710 Dorna Candrenilor - CFE 34086 Poiana Stampei

**B. Partea II. Proprietari și acte**

Inscrieri privitoare la dreptul de proprietate și alte drepturi reale		Referințe
/		
Act Normativ nr. 7, din 13/03/1996 emis de PARLAMENTUL ROMANIEI;		
B1	Intabulare, drept de PROPRIETATE, dobândit prin Lege, cota actuala 1/1, cota initiala 1/1 1) NEIDENTIFICAT NEIDENTIFICAT	A1
Act Administrativ nr. 8927, din 15/11/2022 emis de PRIMARIA COMUNEI POIANA STAMPEI;		
B2	SE NOTEAZA POSESIA FAPTICA IN FAVOAREA LUI 1) CHIPERI MIHAELA	A1

**C. Partea III. SARCINI .**

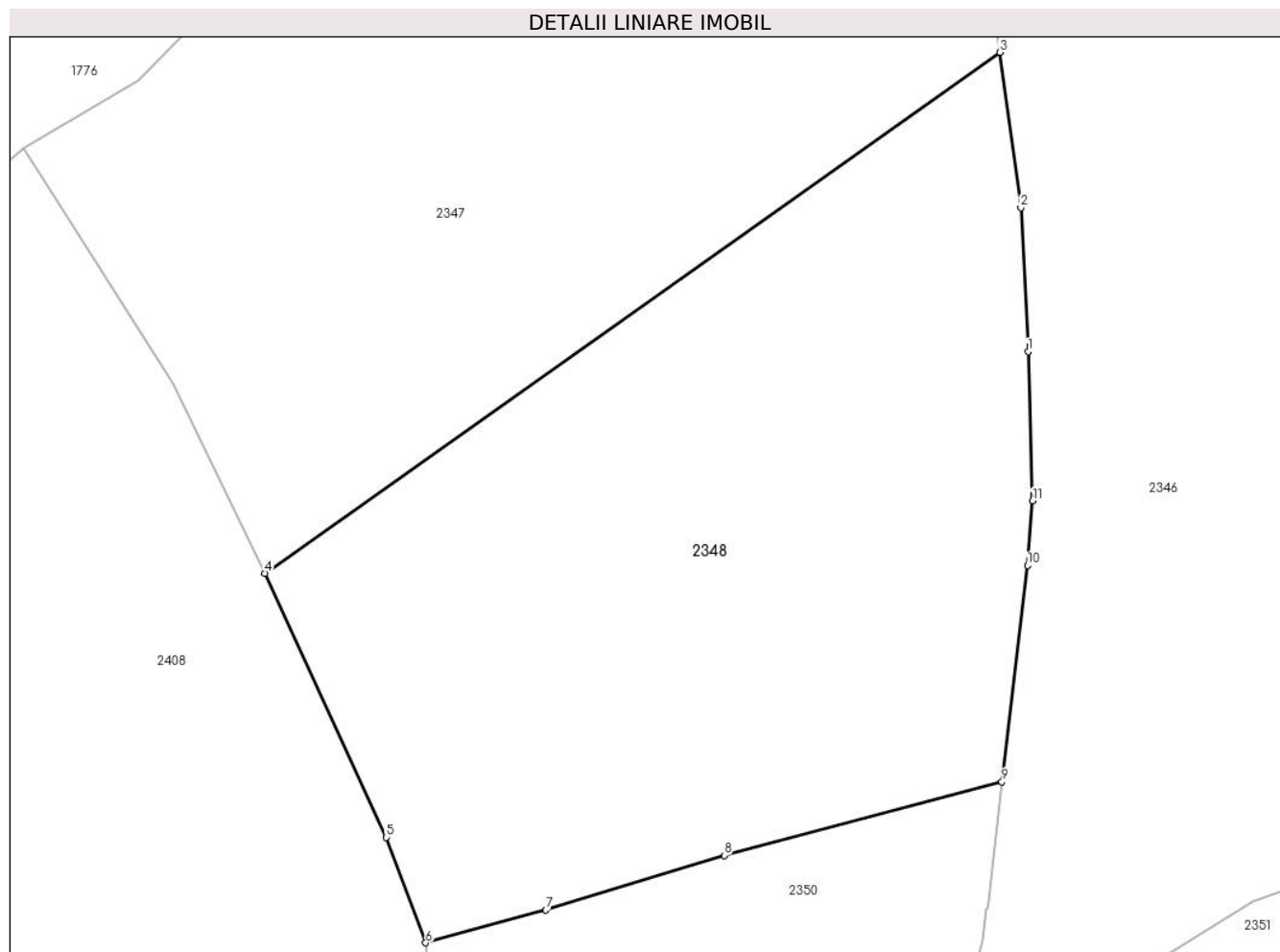
Inscrieri privind dezmembramintele dreptului de proprietate, drepturi reale de garanție și sarcini	Referințe
NU SUNT	

## Anexa Nr. 1 La Partea I

## Teren

Nr cadastral	Suprafața (mp)*	Observații / Referințe
	Din acte: 5.914 Masurata: 5.905	Top.1286 (CF vechi 1337 Dorna Candrenilor- CFE 36588 Dorna Candrenilor), Top. 4398/1 (CF vechi 1710 Dorna Candrenilor - CFE 34086 Poiana Stampei)

\* Suprafața este determinată în planul de proiecție Stereo 70.



## Date referitoare la teren

Crt	Categorie folosință	Intra vilan	Suprafața (mp)	Tarla	Parcelă	Nr. topo	Observații / Referințe
1	faneata	DA	5.905	-	-	-	

## Lungime Segmente

1) Valorile lungimilor segmentelor sunt obținute din proiecție în plan.

Punct început	X / Y	Punct sfârșit	X / Y	Lungime segment (** (m)
1	511.424,817 646.286,874	2	511.423,933 646.304,344	17.492
2	511.423,933 646.304,344	3	511.421,368 646.323,214	19.044
3	511.421,368 646.323,214	4	511.332,113 646.259,954	109.4
4	511.332,113 646.259,954	5	511.346,851 646.227,874	35.303
5	511.346,851 646.227,874	6	511.351,642 646.215,066	13.675

Punct început	X / Y	Punct sfârșit	X / Y	Lungime segment (** (m)
6	511.351,642 646.215,066	7	511.366,252 646.219,036	15.14
7	511.366,252 646.219,036	8	511.387,905 646.225,67	22.646
8	511.387,905 646.225,67	9	511.421,643 646.234,611	34.903
9	511.421,643 646.234,611	10	511.424,752 646.260,9	26.472
10	511.424,752 646.260,9	11	511.425,35 646.268,726	7.849
11	511.425,35 646.268,726	1	511.424,817 646.286,874	18.156

\*\* Lungimile segmentelor sunt determinate în planul de proiecție Stereo 70 și sunt rotunjite la 1 milimetru.

\*\*\* Distanța dintre puncte este formată din segmente cumulate ce sunt mai mici decât valoarea 1 milimetru.





**DATE DESPRE IMOBILUL NR. 2349**

Oficiul de Cadastru și Publicitate Imobiliară SUCEAVA  
 Biroul de Cadastru și Publicitate Imobiliară Vatra Dornei

**A. Partea I. Descrierea imobilului**

Nr. CF vechi: 2726 a com. cad. Dorna  
 Candrenilor

**TEREN** Intravilan

**Adresa:** Loc. Poiana Stampei, Jud. Suceava

Nr. Crt	Nr cadastral Nr. topografic	Suprafața* (mp)	Observații / Referințe
A1		Din acte: 27.127 Masurata: 1.461	Sector cadastral: 17 Teren imprejmuit; parte IE 34373- diferenta de suprafata se afla da ID 2408

**B. Partea II. Proprietari și acte**

Inscrieri privitoare la dreptul de proprietate și alte drepturi reale	Referințe
<b>1043 / 17/03/1995</b>	
Actiune In Instanta nr. 1498, din 17/03/1995 emis de NSL Câmpulung Moldovenesc;	
B1	A1
Intabulare, drept de PROPRIETATE, bun comun în devălmășie, dobandit prin Conventie, cota actuala 1/1, cota initiala 1/1	
1) MEZDREA VASILE	
2) MEZDREA ELENA	

**C. Partea III. SARCINI .**

Inscrieri privind dezmembramintele dreptului de proprietate, drepturi reale de garanție și sarcini	Referințe
NU SUNT	

## Anexa Nr. 1 La Partea I

## Teren

Nr cadastral	Suprafața (mp)*	Observații / Referințe
	Din acte: 27.127 Masurata: 1.461	parte IE 34373- diferenta de suprafata se afla da ID 2408

\* Suprafața este determinată în planul de proiecție Stereo 70.



## Date referitoare la teren

Crt	Categorie folosință	Intravilan	Suprafața (mp)	Tarla	Parcelă	Nr. topo	Observații / Referințe
1	faneata	DA	1.461	-	-	-	

## Lungime Segmente

1) Valorile lungimilor segmentelor sunt obținute din proiecție în plan.

Punct început	X / Y	Punct sfârșit	X / Y	Lungime segment (** (m)
1	511.398,825 646.065,72	2	511.397,093 646.075,678	10.108
3	511.395,548 646.083,075	4	511.392,382 646.093,601	10.992
5	511.389,079 646.104,503	6	511.386,792 646.111,29	7.162
7	511.383,402 646.107,576	8	511.381,033 646.103,299	4.889
9	511.380,243 646.099,154	10	511.380,638 646.093,429	5.739

Punct început	X / Y	Punct sfârșit	X / Y	Lungime segment (** (m)
2	511.397,093 646.075,678	3	511.395,548 646.083,075	7.557
4	511.392,382 646.093,601	5	511.389,079 646.104,503	11.391
6	511.386,792 646.111,29	7	511.383,402 646.107,576	5.029
8	511.381,033 646.103,299	9	511.380,243 646.099,154	4.22
10	511.380,638 646.093,429	11	511.381,23 646.087,441	6.017

Punct început	X / Y	Punct sfârşit	X / Y	Lungime segment (** (m)
11	511.381,23 646.087,441	12	511.386,626 646.059,805	28.158
13	511.390,047 646.041,513	14	511.393,535 646.022,299	19.528
15	511.397,21 646.002,561	16	511.399,983 645.989,86	13.0
17	511.403,099 645.979,642	18	511.404,218 645.974,679	5.088
19	511.404,44 645.969,577	20	511.403,393 645.961,875	7.773
21	511.411,85 645.962,692	22	511.409,932 645.980,049	17.463
23	511.407,515 645.979,844	24	511.405,847 645.994,067	14.32
25	511.403,683 646.023,165	26	511.402,15 646.034,246	11.187
27	511.401,365 646.044,198	28	511.399,335 646.061,553	17.473

Punct început	X / Y	Punct sfârşit	X / Y	Lungime segment (** (m)
12	511.386,626 646.059,805	13	511.390,047 646.041,513	18.609
14	511.393,535 646.022,299	15	511.397,21 646.002,561	20.077
16	511.399,983 645.989,86	17	511.403,099 645.979,642	10.683
18	511.404,218 645.974,679	19	511.404,44 645.969,577	5.107
20	511.403,393 645.961,875	21	511.411,85 645.962,692	8.496
22	511.409,932 645.980,049	23	511.407,515 645.979,844	2.426
24	511.405,847 645.994,067	25	511.403,683 646.023,165	29.178
26	511.402,15 646.034,246	27	511.401,365 646.044,198	9.983
28	511.399,335 646.061,553	1	511.398,825 646.065,72	4.198

\*\* Lungimile segmentelor sunt determinate în planul de proiecție Stereo 70 și sunt rotunjite la 1 milimetru.

\*\*\* Distanța dintre puncte este formată din segmente cumulate ce sunt mai mici decât valoarea 1 milimetru.



**DATE DESPRE IMOBILUL NR. 2350**

Oficiul de Cadastru și Publicitate Imobiliară SUCEAVA  
Biroul de Cadastru și Publicitate Imobiliară Vatra Dornei

**A. Partea I. Descrierea imobilului**

TEREN Intravilan

Adresa: Loc. Pilugani, Jud. Suceava

Nr. Crt	Nr cadastral Nr. topografic	Suprafața* (mp)	Observații / Referințe
A1		4.432	Sector cadastral:17 Teren imprejmuit; Top.4398/1 parte;CF vechi 1710 Dorna Candrenilor CFE 34086 Poiana Stampei

**B. Partea II. Proprietari și acte**

Inscrieri privitoare la dreptul de proprietate și alte drepturi reale		Referințe
/		
Act Normativ nr. 7, din 13/03/1996 emis de PARLAMENTUL ROMANIEI;		
B1	Intabulare, drept de PROPRIETATE, dobandit prin Lege, cota actuala 1/1, cota initiala 1/1 1) <b>NEIDENTIFICAT NEIDENTIFICAT</b>	A1
Act Administrativ nr. 7555, din 30/09/2022 emis de PRIMARIA COMUNEI POIANA STAMPEI;		
B2	SE NOTEAZA POSESIA FAPTICA IN FAVOAREA LUI 1) <b>VASILUT NICOLETA</b> 2) <b>VASILUT MIHAI</b>	A1

**C. Partea III. SARCINI .**

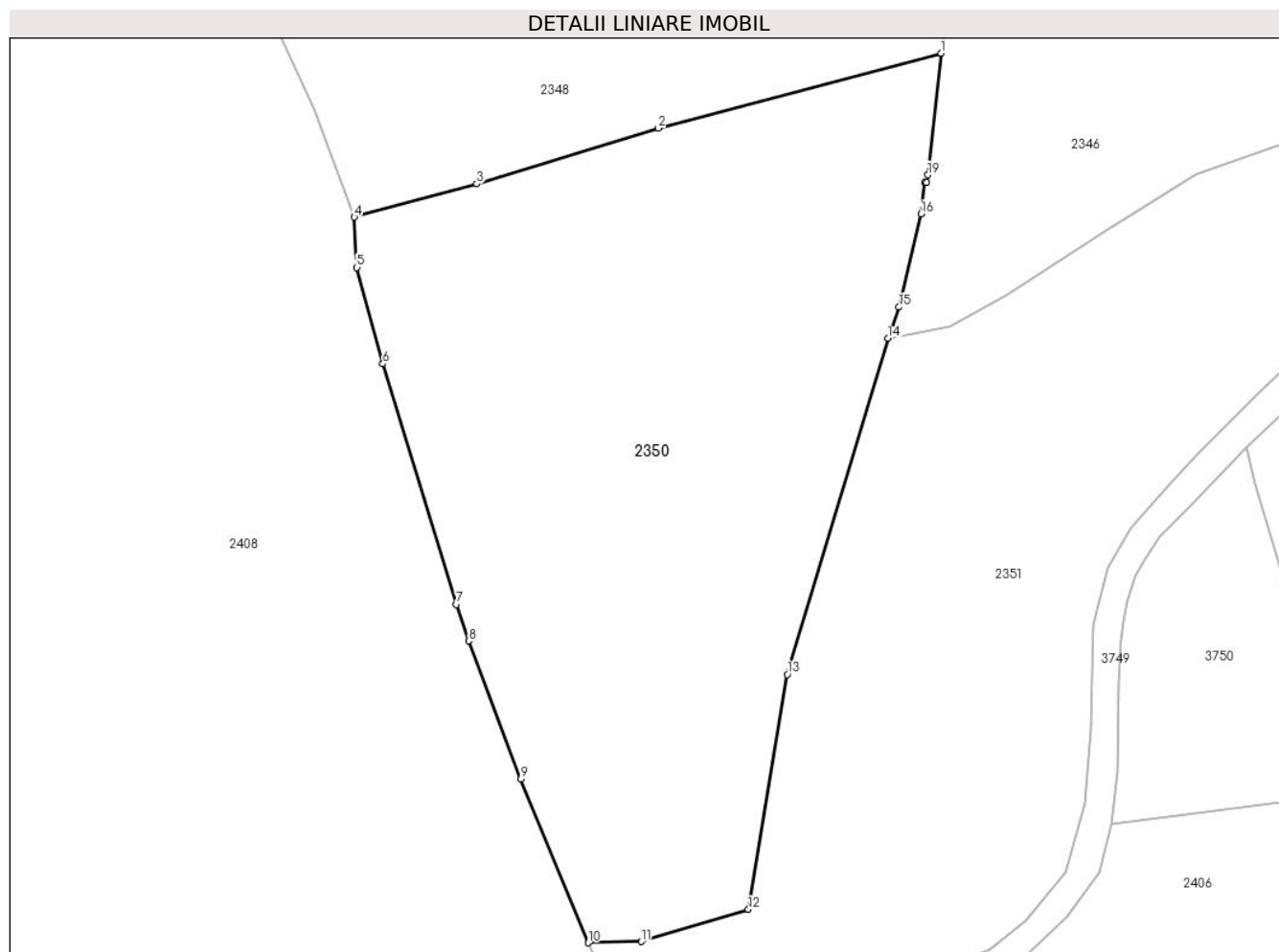
Inscrieri privind dezmembramintele dreptului de proprietate, drepturi reale de garanție și sarcini	Referințe
NU SUNT	

## Anexa Nr. 1 La Partea I

## Teren

Nr cadastral	Suprafața (mp)*	Observații / Referințe
	4.432	Top.4398/1 parte;CF vechi 1710 Dorna Candrenilor CFE 34086 Poiana Stampei

\* Suprafața este determinată în planul de proiecție Stereo 70.



## Date referitoare la teren

Crt	Categorie folosință	Intravilan	Suprafața (mp)	Tarla	Parcelă	Nr. topo	Observații / Referințe
1	faneata	DA	4.432	-	-	-	

## Lungime Segmente

1) Valorile lungimilor segmentelor sunt obținute din proiecție în plan.

Punct început	X / Y	Punct sfârșit	X / Y	Lungime segment (** (m)
1	511.421,643 646.234,611	2	511.387,905 646.225,67	34.903
2	511.387,905 646.225,67	3	511.366,252 646.219,036	22.646
3	511.366,252 646.219,036	4	511.351,642 646.215,066	15.14
4	511.351,642 646.215,066	5	511.351,948 646.209,065	6.009
5	511.351,948 646.209,065	6	511.355,034 646.197,571	11.901

Punct început	X / Y	Punct sfârșit	X / Y	Lungime segment (** (m)
6	511.355,034 646.197,571	7	511.363,825 646.168,899	29.989
7	511.363,825 646.168,899	8	511.365,29 646.164,526	4.612
8	511.365,29 646.164,526	9	511.371,516 646.148,066	17.598
9	511.371,516 646.148,066	10	511.379,556 646.128,554	21.104
10	511.379,556 646.128,554	11	511.385,852 646.128,693	6.298
11	511.385,852 646.128,693	12	511.398,653 646.132,519	13.361
12	511.398,653 646.132,519	13	511.403,298 646.160,537	28.4
13	511.403,298 646.160,537	14	511.415,312 646.200,611	41.836
14	511.415,312 646.200,611	15	511.416,619 646.204,345	3.956
15	511.416,619 646.204,345	16	511.419,24 646.215,444	11.404
16	511.419,24 646.215,444	17	511.419,725 646.219,211	3.798
17	511.419,725 646.219,211	18	511.419,888 646.219,219	0.163
18	511.419,888 646.219,219	19	511.420,067 646.220,097	0.896
19	511.420,067 646.220,097	1	511.421,643 646.234,611	14.599

\*\* Lungimile segmentelor sunt determinate în planul de proiecție Stereo 70 și sunt rotunjite la 1 milimetru.

\*\*\* Distanța dintre puncte este formată din segmente cumulate ce sunt mai mici decât valoarea 1 milimetru.





**DATE DESPRE IMOBILUL NR. 2351**

Oficiul de Cadastru și Publicitate Imobiliară SUCEAVA  
 Biroul de Cadastru și Publicitate Imobiliară Vatra Dornei

**A. Partea I. Descrierea imobilului**

TEREN Intravilan

Adresa: Loc. Pilugani, Jud. Suceava

Nr. Crt	Nr cadastral Nr. topografic	Suprafața* (mp)	Observații / Referințe
A1		Din acte: 5.700 Masurata: 5.386	Sector cadastral:17 Teren imprejmuit; Top. 4398/1 parte;CF vechi 1710 Dorna Candrenilor CFE 34086 Poiana Stampei

**B. Partea II. Proprietari și acte**

Inscrieri privitoare la dreptul de proprietate și alte drepturi reale	Referințe
/	
Act Notarial nr. 126, din 11/11/2009 emis de NP NICOLAI ROTARU (SENTINTA CIVILA NR 1616 DIN 10.12.2008 EMISA DE JUDECATORIA VATRA DORNEI);	
B1	A1
Intabulare, drept de PROPRIETATE, dobandit prin Succesiune, cota actuala 1/1, cota initiala 1/1	
1) CANDREA MIHAI 2) MOARCAS IULIANA-GEORGETA 3) TODASCA GLAFIRA, LIPSA CNP 4) IRIMESCU DORINA 5) CANDREA DUMITRU, LIPSA CNP	

**C. Partea III. SARCINI .**

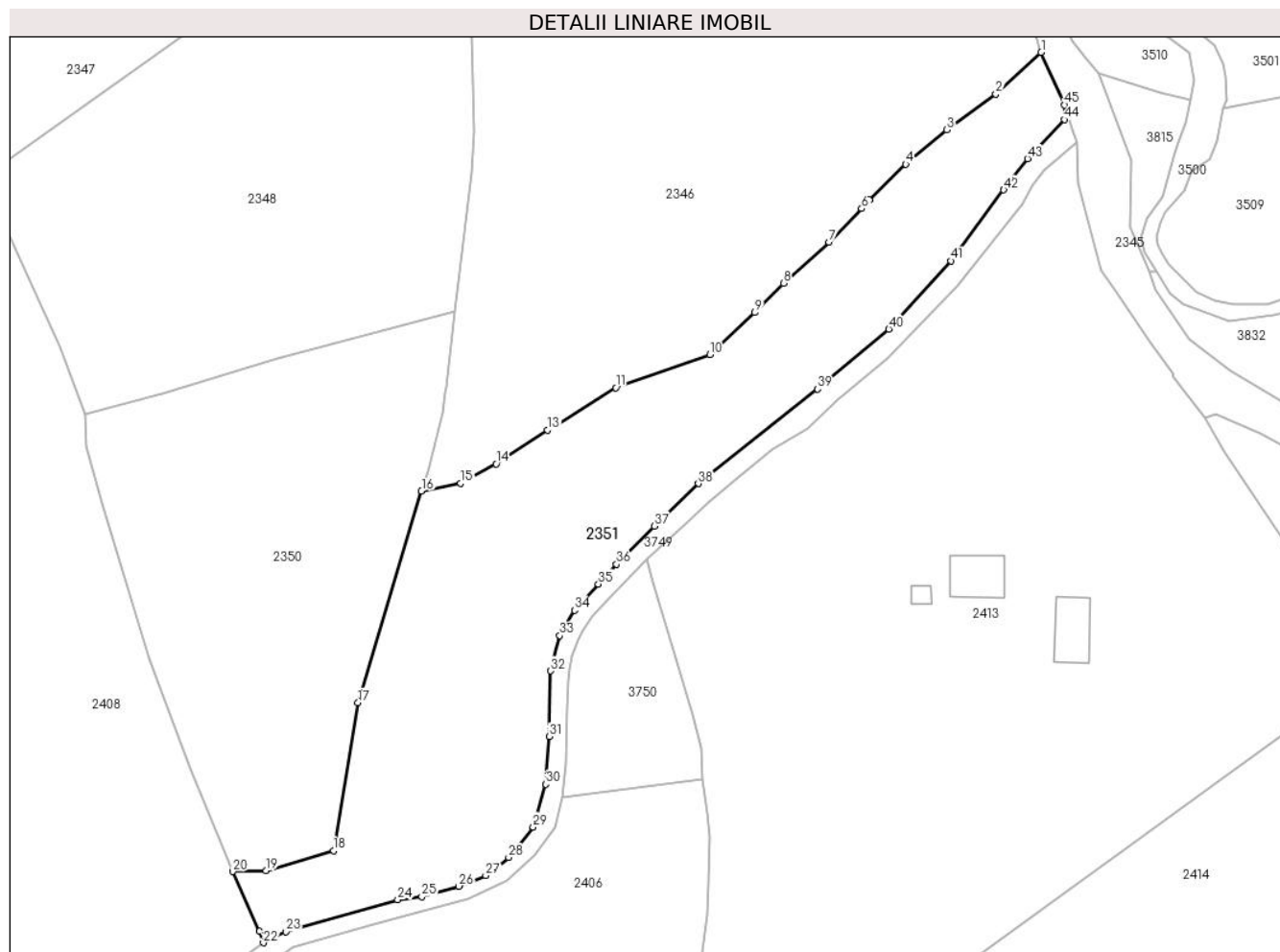
Inscrieri privind dezmembramintele dreptului de proprietate, drepturi reale de garanție și sarcini	Referințe
NU SUNT	

## Anexa Nr. 1 La Partea I

## Teren

Nr cadastral	Suprafața (mp)*	Observații / Referințe
	Din acte: 5.700 Masurata: 5.386	Top. 4398/1 parte; CF vechi 1710 Dorna Candrenilor CFE 34086 Poiana Stampei

\* Suprafața este determinată în planul de proiecție Stereo 70.



## Date referitoare la teren

Crt	Categorie folosință	Intra vilan	Suprafața (mp)	Tarla	Parcelă	Nr. topo	Observații / Referințe
1	faneata	DA	5.386	-	-	-	

## Lungime Segmente

1) Valorile lungimilor segmentelor sunt obținute din proiecție în plan.

Punct început	X / Y	Punct sfârșit	X / Y	Lungime segment	Punct început	X / Y	Punct sfârșit	X / Y	Lungime segment	Punct început	X / Y	Punct sfârșit	X / Y	Lungime segment
1	511.532,662 646.283,652	2	511.524,066 646.275,747	11.678	2	511.524,066 646.275,747	3	511.514,753 646.268,982	11.511	3	511.514,753 646.268,982	4	511.507,015 646.262,491	10.1
4	511.507,015 646.262,491	5	511.500,147 646.255,694	9.663	5	511.500,147 646.255,694	6	511.498,658 646.254,07	2.203	6	511.498,658 646.254,07	7	511.492,497 646.247,708	8.856
7	511.492,497 646.247,708	8	511.483,836 646.239,935	11.638	8	511.483,836 646.239,935	9	511.478,433 646.234,372	7.755	9	511.478,433 646.234,372	10	511.469,92 646.226,446	11.632
10	511.469,92 646.226,446	11	511.452,107 646.220,172	18.886	11	511.452,107 646.220,172	12	511.440,543 646.212,912	13.654	12	511.440,543 646.212,912	13	511.439,182 646.212,139	1.565
13	511.439,182 646.212,139	14	511.429,432 646.205,714	11.677	14	511.429,432 646.205,714	15	511.422,74 646.202,065	7.622	15	511.422,74 646.202,065	16	511.415,312 646.200,611	7.569

Punct început	X / Y	Punct sfârșit	X / Y	Lungime segment	Punct început	X / Y	Punct sfârșit	X / Y	Lungime segment	Punct început	X / Y	Punct sfârșit	X / Y	Lungime segment
16	511.415,312 646.200,611	17	511.403,298 646.160,537	41.836	17	511.403,298 646.160,537	18	511.398,653 646.132,519	28.4	18	511.398,653 646.132,519	19	511.385,852 646.128,693	13.361
19	511.385,852 646.128,693	20	511.379,556 646.128,554	6.298	20	511.379,556 646.128,554	21	511.384,661 646.117,227	12.424	21	511.384,661 646.117,227	22	511.385,385 646.115,063	2.282
22	511.385,385 646.115,063	23	511.389,625 646.117,154	4.728	23	511.389,625 646.117,154	24	511.410,809 646.123,207	22.032	24	511.410,809 646.123,207	25	511.415,362 646.123,799	4.591
25	511.415,362 646.123,799	26	511.422,375 646.125,775	7.286	26	511.422,375 646.125,775	27	511.427,467 646.127,806	5.482	27	511.427,467 646.127,806	28	511.431,809 646.131,201	5.512
28	511.431,809 646.131,201	29	511.436,459 646.136,97	7.41	29	511.436,459 646.136,97	30	511.438,864 646.145,096	8.474	30	511.438,864 646.145,096	31	511.439,48 646.154,11	9.035
31	511.439,48 646.154,11	32	511.439,786 646.166,529	12.423	32	511.439,786 646.166,529	33	511.441,508 646.173,232	6.921	33	511.441,508 646.173,232	34	511.444,261 646.178,016	5.52
34	511.444,261 646.178,016	35	511.448,81 646.182,963	6.721	35	511.448,81 646.182,963	36	511.452,234 646.186,713	5.078	36	511.452,234 646.186,713	37	511.459,389 646.193,963	10.186
37	511.459,389 646.193,963	38	511.467,715 646.202,014	11.582	38	511.467,715 646.202,014	39	511.490,296 646.219,909	28.812	39	511.490,296 646.219,909	40	511.503,803 646.231,281	17.657
40	511.503,803 646.231,281	41	511.515,571 646.244,183	17.463	41	511.515,571 646.244,183	42	511.525,563 646.257,602	16.73	42	511.525,563 646.257,602	43	511.530,089 646.263,515	7.446
43	511.530,089 646.263,515	44	511.537,101 646.270,929	10.205	44	511.537,101 646.270,929	45	511.537,095 646.273,694	2.765	45	511.537,095 646.273,694	1	511.532,662 646.283,652	10.9

\*\* Lungimile segmentelor sunt determinate în planul de proiecție Stereo 70 și sunt rotunjite la 1 milimetru.

\*\*\* Distanța dintre puncte este formată din segmente cumulate ce sunt mai mici decât valoarea 1 milimetru.



**DATE DESPRE IMOBILUL NR. 2352**

Oficiul de Cadastru și Publicitate Imobiliară SUCEAVA  
Biroul de Cadastru și Publicitate Imobiliară Vatra Dornei

**A. Partea I. Descrierea imobilului**

TEREN Intravilan

Adresa: Loc. Pilugani, Jud. Suceava

Nr. Crt	Nr cadastral Nr. topografic	Suprafața* (mp)	Observații / Referințe
A1		10.373	Sector cadastral:17 Teren imprejmuit; Top.4414/10parte, 4414/11parte (CF vechi 1676 Dorna Candrenilor); Top. 4414/12parte ( CF vechi:1111 Dorna Candrenilor)

**B. Partea II. Proprietari și acte**

Inscrieri privitoare la dreptul de proprietate și alte drepturi reale		Referințe
/		
Act Normativ nr. 7, din 13/03/1996 emis de PARLAMENTUL ROMANIEI;		
B1	Intabulare, drept de PROPRIETATE, dobândit prin Lege, cota actuala 1/1, cota initiala 1/1 1) NEIDENTIFICAT NEIDENTIFICAT	A1
Act Administrativ nr. 3127, din 04/04/2023 emis de PRIMARIA COMUNEI POIANA STAMPEI;		
B2	SE NOTEAZA POSESIA FAPTICA IN FAVOAREA LUI 1) TATARU STEFAN	A1

**C. Partea III. SARCINI .**

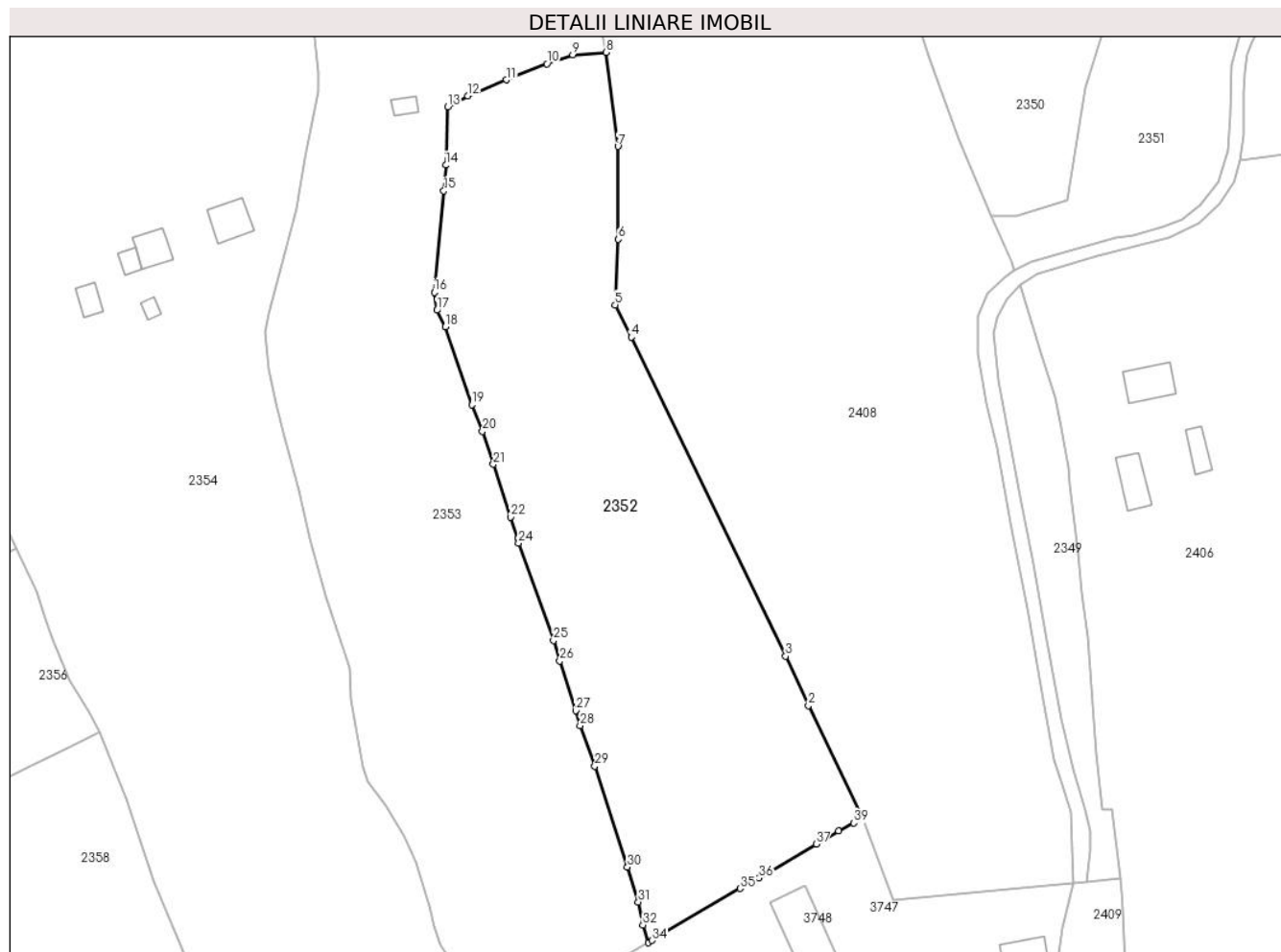
Inscrieri privind dezmembramintele dreptului de proprietate, drepturi reale de garanție și sarcini	Referințe
NU SUNT	

## Anexa Nr. 1 La Partea I

## Teren

Nr cadastral	Suprafața (mp)*	Observații / Referințe
	10.373	Top.4414/10parte, 4414/11parte (CF vechi 1676 Dorna Candrenilor); Top. 4414/12parte ( CF vechi:1111 Dorna Candrenilor)

\* Suprafața este determinată în planul de proiecție Stereo 70.



## Date referitoare la teren

Crt	Categorie folosință	Intra vilan	Suprafața (mp)	Tarla	Parcelă	Nr. topo	Observații / Referințe
1	faneata	DA	10.373	-	-	-	

## Lungime Segmente

1) Valorile lungimilor segmentelor sunt obținute din proiecție în plan.

Punct început	X / Y	Punct sfârșit	X / Y	Lungime segment (** (m)	Punct început	X / Y	Punct sfârșit	X / Y	Lungime segment (** (m)
1	511.347,454 645.977,594	2	511.333,785 646.006,021	31.543	2	511.333,785 646.006,021	3	511.328,063 646.018,368	13.608
3	511.328,063 646.018,368	4	511.289,391 646.098,242	88.743	4	511.289,391 646.098,242	5	511.285,383 646.106,327	9.024
5	511.285,383 646.106,327	6	511.286,17 646.122,79	16.482	6	511.286,17 646.122,79	7	511.286,102 646.146,026	23.236
7	511.286,102 646.146,026	8	511.283,108 646.169,569	23.733	8	511.283,108 646.169,569	9	511.274,756 646.168,913	8.378
9	511.274,756 646.168,913	10	511.268,246 646.166,72	6.869	10	511.268,246 646.166,72	11	511.258,208 646.162,672	10.823

Punct început	X / Y	Punct sfârșit	X / Y	Lungime segment (** (m)
11	511.258,208 646.162,672	12	511.248,538 646.158,625	10.483
13	511.243,435 646.155,963	14	511.242,961 646.141,322	14.649
15	511.242,453 646.134,882	16	511.240,098 646.109,472	25.519
17	511.240,789 646.104,997	18	511.242,852 646.100,864	4.619
19	511.249,467 646.081,308	20	511.252,157 646.074,702	7.133
21	511.254,888 646.066,448	22	511.259,172 646.053,234	13.891
23	511.261,099 646.047,84	24	511.261,206 646.046,694	1.151
25	511.269,94 646.022,293	26	511.271,521 646.017,156	5.375
27	511.275,551 646.004,718	28	511.276,602 646.000,996	3.868
29	511.280,302 645.990,803	30	511.288,442 645.965,53	26.552
31	511.291,16 645.956,819	32	511.292,333 645.951,047	5.89
33	511.293,725 645.946,597	34	511.294,663 645.947,156	1.092
35	511.316,697 645.960,189	36	511.321,432 645.962,815	5.414
37	511.335,726 645.971,298	38	511.341,307 645.974,567	6.468
39	511.345,1 645.976,634	1	511.347,454 645.977,594	2.542

Punct început	X / Y	Punct sfârșit	X / Y	Lungime segment (** (m)
12	511.248,538 646.158,625	13	511.243,435 646.155,963	5.756
14	511.242,961 646.141,322	15	511.242,453 646.134,882	6.46
16	511.240,098 646.109,472	17	511.240,789 646.104,997	4.528
18	511.242,852 646.100,864	19	511.249,467 646.081,308	20.644
20	511.252,157 646.074,702	21	511.254,888 646.066,448	8.694
22	511.259,172 646.053,234	23	511.261,099 646.047,84	5.728
24	511.261,206 646.046,694	25	511.269,94 646.022,293	25.917
26	511.271,521 646.017,156	27	511.275,551 646.004,718	13.075
28	511.276,602 646.000,996	29	511.280,302 645.990,803	10.844
30	511.288,442 645.965,53	31	511.291,16 645.956,819	9.125
32	511.292,333 645.951,047	33	511.293,725 645.946,597	4.663
34	511.294,663 645.947,156	35	511.316,697 645.960,189	25.6
36	511.321,432 645.962,815	37	511.335,726 645.971,298	16.622
38	511.341,307 645.974,567	39	511.345,1 645.976,634	4.32

\*\* Lungimile segmentelor sunt determinate în planul de proiecție Stereo 70 și sunt rotunjite la 1 milimetru.

\*\*\* Distanța dintre puncte este formată din segmente cumulate ce sunt mai mici decât valoarea 1 milimetru.





**DATE DESPRE IMOBILUL NR. 2353**

Oficiul de Cadastru și Publicitate Imobiliară SUCEAVA  
Biroul de Cadastru și Publicitate Imobiliară Vatra Dornei

**A. Partea I. Descrierea imobilului**

TEREN Necunoscut

Adresa: Loc. Pilugani, Jud. Suceava

Nr. Crt	Nr cadastral Nr. topografic	Suprafața* (mp)	Observații / Referințe
A1		15.161	Sector cadastral:17 Teren neimprejmuit; Top.4414/4, 4414/5 (CF vechi 1846 Dorna Candrenilor) ; Top. 4414/7, 4414/8 (CF vechi 1677 Dorna Candrenilor); Top. 4414/10parte ( CF vechi 1676 Dorna Candrenilor)

**Construcții**

Crt	Nr cadastral Nr. topografic	Adresa	Observații / Referințe
A1.1		Loc. Pilugani, Jud. Suceava	Nr. niveluri:1; S. construita la sol:26 mp; S. construita desfasurata:26 mp; GRAJD

**B. Partea II. Proprietari și acte**

Inscrieri privitoare la dreptul de proprietate și alte drepturi reale		Referințe
/		
Act Normativ nr. 7, din 13/03/1996 emis de PARLAMENTUL ROMANIEI;		
B1	Intabulare, drept de PROPRIETATE, dobandit prin Lege, cota actuala 1/1, cota initiala 1/1 1) NEIDENTIFICAT NEIDENTIFICAT	A1
Act Administrativ nr. 5069, din 31/05/2023 emis de PRIMARIA COMUNEI POIANA STAMPEI;		
B2	SE NOTEAZA POSESIA FAPTICA IN FAVOAREA LUI 1) FLOREA GAVRIL	A1
Act Administrativ nr. 2981, din 31/03/2023 emis de PRIMARIA COMUNEI POIANA STAMPEI;		
B3	Intabulare, drept de PROPRIETATE, dobandit prin Lege, cota actuala 1/1, cota initiala 1/1 1) FLOREA GAVRIL	A1.1

**C. Partea III. SARCINI .**

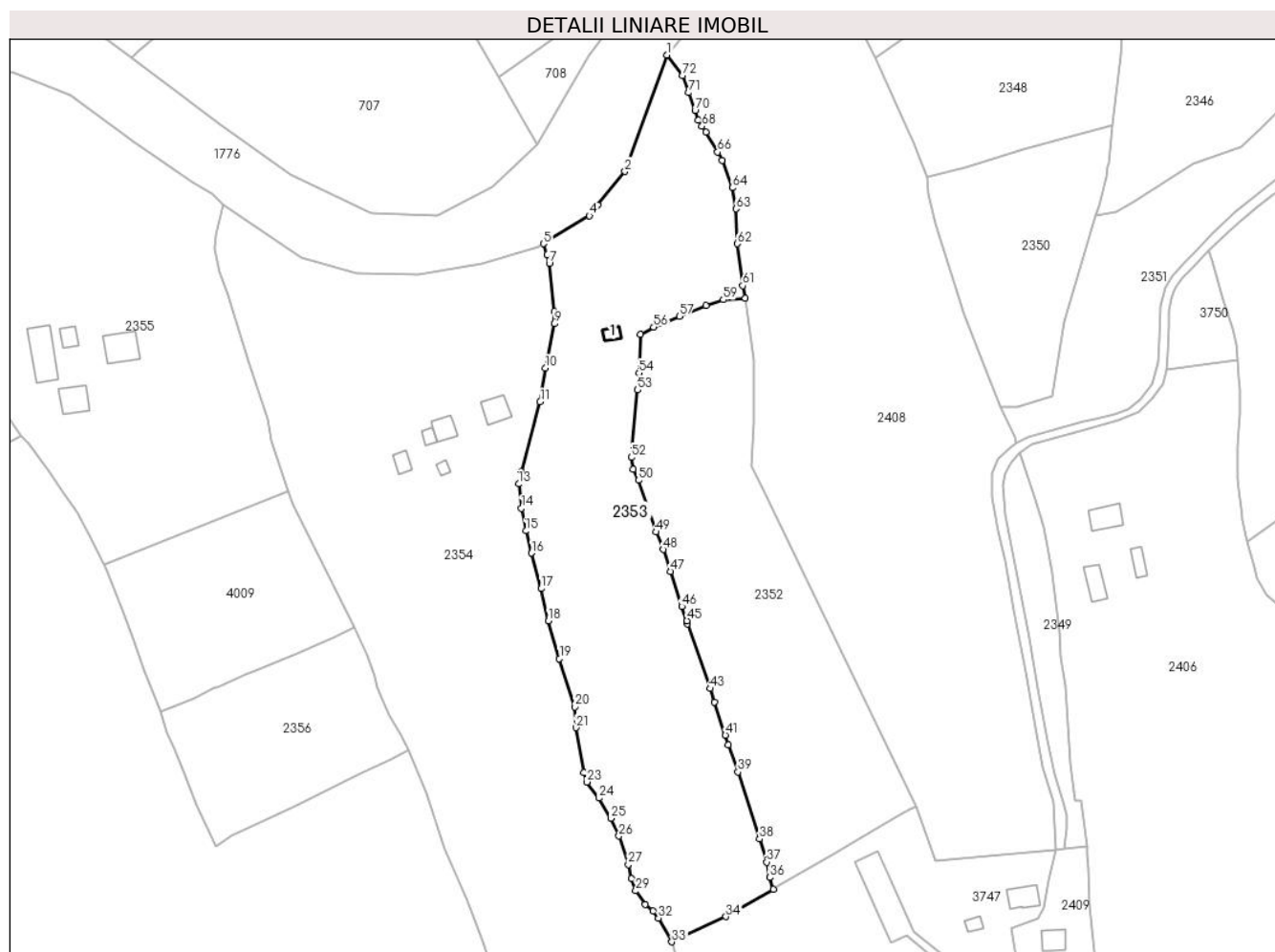
Inscrieri privind dezmembramintele dreptului de proprietate, drepturi reale de garanție și sarcini	Referințe
NU SUNT	

## Anexa Nr. 1 La Partea I

## Teren

Nr cadastral	Suprafața (mp)*	Observații / Referințe
	15.161	Top.4414/4, 4414/5 (CF vechi 1846 Dorna Candrenilor) ; Top. 4414/7, 4414/8 (CF vechi 1677 Dorna Candrenilor); Top. 4414/10parte ( CF vechi 1676 Dorna Candrenilor)

\* Suprafața este determinată în planul de proiecție Stereo 70.



## Date referitoare la teren

Crt	Categorie folosință	Intravilan	Suprafața (mp)	Tarla	Parcelă	Nr. topo	Observații / Referințe
1	faneata	DA	14.068	-	-	-	
2	faneata	NU	605	-	-	-	
3	faneata	NU	487	-	-	-	

## Date referitoare la construcții

Crt	Număr	Destinație construcție	Supraf. (mp)	Situație juridică	Observații / Referințe
A1.1		construcții anexa	26	Cu acte	Nr. niveluri:1; S. construita la sol:26 mp; S. construita desfasurata:26 mp; GRAJD

## Lungime Segmente

1) Valorile lungimilor segmentelor sunt obținute din proiecție în plan.

Punct început	X / Y	Punct sfârșit	X / Y	Lungime segment	Punct început	X / Y	Punct sfârșit	X / Y	Lungime segment	Punct început	X / Y	Punct sfârșit	X / Y	Lungime segment
1	511.253,507 646.261,245	2	511.237,645 646.217,308	46.713	2	511.237,645 646.217,308	3	511.227,449 646.204,603	16.29	3	511.227,449 646.204,603	4	511.224,27 646.200,642	5.079
4	511.224,27 646.200,642	5	511.206,966 646.190,067	20.28	5	511.206,966 646.190,067	6	511.208,431 646.185,931	4.388	6	511.208,431 646.185,931	7	511.209,153 646.182,609	3.4

Punct început	X / Y	Punct sfârșit	X / Y	Lungime segment	Punct început	X / Y	Punct sfârșit	X / Y	Lungime segment	Punct început	X / Y	Punct sfârșit	X / Y	Lungime segment
7	511.209,153 646.182,609	8	511.211,083 646.164,591	18.121	8	511.211,083 646.164,591	9	511.211,083 646.159,835	4.756	9	511.211,083 646.159,835	10	511.207,681 646.143,124	17.054
10	511.207,681 646.143,124	11	511.205,724 646.130,406	12.868	11	511.205,724 646.130,406	12	511.198,534 646.104,016	27.352	12	511.198,534 646.104,016	13	511.197,621 646.099,45	4.656
13	511.197,621 646.099,45	14	511.198,663 646.090,295	9.214	14	511.198,663 646.090,295	15	511.200,32 646.081,738	8.716	15	511.200,32 646.081,738	16	511.202,435 646.073,357	8.644
16	511.202,435 646.073,357	17	511.206,111 646.059,981	13.872	17	511.206,111 646.059,981	18	511.208,849 646.047,752	12.532	18	511.208,849 646.047,752	19	511.212,959 646.033,533	14.801
19	511.212,959 646.033,533	20	511.218,756 646.015,337	19.097	20	511.218,756 646.015,337	21	511.219,214 646.007,534	7.816	21	511.219,214 646.007,534	22	511.222,076 645.990,605	17.169
22	511.222,076 645.990,605	23	511.223,329 645.987,026	3.792	23	511.223,329 645.987,026	24	511.227,895 645.980,993	7.566	24	511.227,895 645.980,993	25	511.232,393 645.973,354	8.865
25	511.232,393 645.973,354	26	511.235,384 645.966,641	7.349	26	511.235,384 645.966,641	27	511.238,967 645.955,927	11.297	27	511.238,967 645.955,927	28	511.240,126 645.950,527	5.523
28	511.240,126 645.950,527	29	511.241,726 645.945,97	4.83	29	511.241,726 645.945,97	30	511.245,221 645.940,795	6.245	30	511.245,221 645.940,795	31	511.248,218 645.938,356	3.864
31	511.248,218 645.938,356	32	511.250,353 645.935,673	3.429	32	511.250,353 645.935,673	33	511.255,386 645.926,734	10.258	33	511.255,386 645.926,734	34	511.275,753 645.936,259	22.484
34	511.275,753 645.936,259	35	511.293,725 645.946,597	20.733	35	511.293,725 645.946,597	36	511.292,333 645.951,047	4.663	36	511.292,333 645.951,047	37	511.291,16 645.956,819	5.89
37	511.291,16 645.956,819	38	511.288,442 645.965,53	9.125	38	511.288,442 645.965,53	39	511.280,302 645.990,803	26.552	39	511.280,302 645.990,803	40	511.276,602 646.000,996	10.844
40	511.276,602 646.000,996	41	511.275,551 646.004,718	3.868	41	511.275,551 646.004,718	42	511.271,521 646.017,156	13.075	42	511.271,521 646.017,156	43	511.269,94 646.022,293	5.375
43	511.269,94 646.022,293	44	511.261,206 646.046,694	25.917	44	511.261,206 646.046,694	45	511.261,099 646.047,84	1.151	45	511.261,099 646.047,84	46	511.259,172 646.053,234	5.728
46	511.259,172 646.053,234	47	511.254,888 646.066,448	13.891	47	511.254,888 646.066,448	48	511.252,157 646.074,702	8.694	48	511.252,157 646.074,702	49	511.249,467 646.081,308	7.133
49	511.249,467 646.081,308	50	511.242,852 646.100,864	20.644	50	511.242,852 646.100,864	51	511.240,789 646.104,997	4.619	51	511.240,789 646.104,997	52	511.240,098 646.109,472	4.528
52	511.240,098 646.109,472	53	511.242,453 646.134,882	25.519	53	511.242,453 646.134,882	54	511.242,961 646.141,322	6.46	54	511.242,961 646.141,322	55	511.243,435 646.155,963	14.649
55	511.243,435 646.155,963	56	511.248,538 646.158,625	5.756	56	511.248,538 646.158,625	57	511.258,208 646.162,672	10.483	57	511.258,208 646.162,672	58	511.268,246 646.166,72	10.823
58	511.268,246 646.166,72	59	511.274,756 646.168,913	6.869	59	511.274,756 646.168,913	60	511.283,108 646.169,569	8.378	60	511.283,108 646.169,569	61	511.282,133 646.174,254	4.785
61	511.282,133 646.174,254	62	511.280,135 646.190,042	15.914	62	511.280,135 646.190,042	63	511.279,591 646.203,222	13.191	63	511.279,591 646.203,222	64	511.278,141 646.211,168	8.077
64	511.278,141 646.211,168	65	511.274,366 646.221,578	11.073	65	511.274,366 646.221,578	66	511.272,661 646.224,623	3.49	66	511.272,661 646.224,623	67	511.268,147 646.232,185	8.807
67	511.268,147 646.232,185	68	511.266,773 646.234,394	2.601	68	511.266,773 646.234,394	69	511.265,399 646.236,603	2.601	69	511.265,399 646.236,603	70	511.264,136 646.240,236	3.846
70	511.264,136 646.240,236	71	511.261,761 646.247,068	7.233	71	511.261,761 646.247,068	72	511.259,383 646.253,523	6.879	72	511.259,383 646.253,523	1	511.253,507 646.261,245	9.703

\*\* Lungimile segmentelor sunt determinate în planul de proiecție Stereo 70 și sunt rotunjite la 1 milimetru.

\*\*\* Distanța dintre puncte este formată din segmente cumulate ce sunt mai mici decât valoarea 1 milimetru.



**DATE DESPRE IMOBILUL NR. 2354**

Oficiul de Cadastru și Publicitate Imobiliară SUCEAVA  
Biroul de Cadastru și Publicitate Imobiliară Vatra Dornei

**A. Partea I. Descrierea imobilului**

TEREN Necunoscut

Adresa: Loc. Pilugani, Str Alexeni, Nr. 62, Jud. Suceava

Nr. Crt	Nr cadastral Nr. topografic	Suprafața* (mp)	Observații / Referințe
A1		27.512	Sector cadastral:17 Teren imprejmuit; 30226

**Construcții**

Crt	Nr cadastral Nr. topografic	Adresa	Observații / Referințe
A1.1		Loc. Pilugani, Str Alexeni, Nr. 62, Jud. Suceava	Nr. niveluri:1; S. construita la sol:38 mp; S. construita desfasurata:38 mp; LOCUINTA
A1.2		Loc. Pilugani, Str Alexeni, Nr. 62, Jud. Suceava	Nr. niveluri:1; S. construita la sol:66 mp; S. construita desfasurata:66 mp; SURA
A1.3		Loc. Pilugani, Str Alexeni, Nr. 62, Jud. Suceava	Nr. niveluri:1; S. construita la sol:26 mp; S. construita desfasurata:26 mp; BUCATARIE
A1.4		Loc. Pilugani, Str Alexeni, Nr. 62, Jud. Suceava	Nr. niveluri:1; S. construita la sol:84 mp; S. construita desfasurata:84 mp; ANEXA
A1.5		Loc. Pilugani, Str Alexeni, Nr. 62, Jud. Suceava	Nr. niveluri:1; S. construita la sol:16 mp; S. construita desfasurata:16 mp; ANEXA

**B. Partea II. Proprietari și acte**

Inscrieri privitoare la dreptul de proprietate și alte drepturi reale		Referințe
/		
Act Normativ nr. 7, din 13/03/1996 emis de PARLAMENTUL ROMANIEI;		
B1	Intabulare, drept de PROPRIETATE, dobandit prin Lege, cota actuala 1/1, cota initiala 1/1 1) NEIDENTIFICAT NEIDENTIFICAT	A1
Act Administrativ nr. 791, din 27/01/2023 emis de PRIMARIA COMUNEI POIANA STAMPEI;		
B2	SE NOTEAZA POSESIA FAPTICA IN FAVOAREA LUI 1) CARPEA MARCU	A1
Act Administrativ nr. 2981, din 31/03/2023 emis de PRIMARIA COMUNEI POIANA STAMPEI;		
B3	Intabulare, drept de PROPRIETATE, dobandit prin Lege, cota actuala 1/1, cota initiala 1/1 1) CARPEA MARCU	A1.1, A1.2, A1.3, A1.4, A1.5

**C. Partea III. SARCINI .**

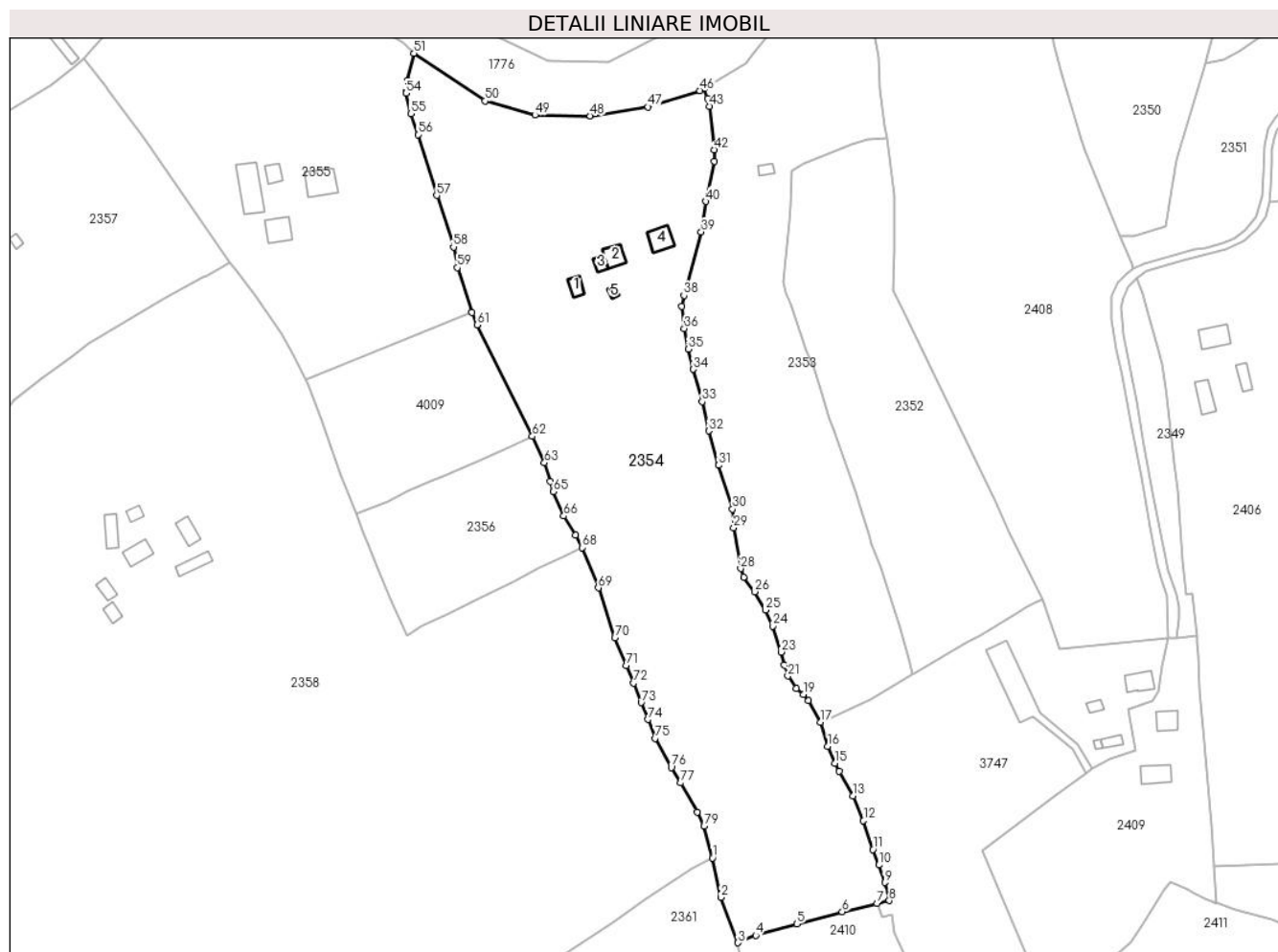
Inscrieri privind dezmembramintele dreptului de proprietate, drepturi reale de garanție și sarcini	Referințe
NU SUNT	

## Anexa Nr. 1 La Partea I

## Teren

Nr cadastral	Suprafața (mp)*	Observații / Referințe
	27.512	30226

\* Suprafața este determinată în planul de proiecție Stereo 70.



## Date referitoare la teren

Crt	Categorie folosință	Intra vilan	Suprafața (mp)	Tarla	Parcelă	Nr. topo	Observații / Referințe
1	curți constructii	DA	660	-	-	-	
2	faneata	DA	19.330	-	-	-	
3	faneata	NU	1.076	-	-	-	
4	faneata	NU	6.446	-	-	-	

## Date referitoare la construcții

Crt	Număr	Destinație construcție	Supraf. (mp)	Situație juridică	Observații / Referințe
A1.1		construcții de locuințe	38	Cu acte	Nr. niveluri:1; S. construita la sol:38 mp; S. construita desfasurata:38 mp; LOCUINTA
A1.2		construcții anexa	66	Cu acte	Nr. niveluri:1; S. construita la sol:66 mp; S. construita desfasurata:66 mp; SURA
A1.3		construcții anexa	26	Cu acte	Nr. niveluri:1; S. construita la sol:26 mp; S. construita desfasurata:26 mp; BUCATARIE
A1.4		construcții anexa	84	Cu acte	Nr. niveluri:1; S. construita la sol:84 mp; S. construita desfasurata:84 mp; ANEXA
A1.5		construcții anexa	16	Cu acte	Nr. niveluri:1; S. construita la sol:16 mp; S. construita desfasurata:16 mp; ANEXA

## Lungime Segmente

1) Valorile lungimilor segmentelor sunt obținute din proiecție în plan.

Punct început	X / Y	Punct sfârșit	X / Y	Lungime segment	Punct început	X / Y	Punct sfârșit	X / Y	Lungime segment	Punct început	X / Y	Punct sfârșit	X / Y	Lungime segment
1	511.210,452 645.870,389	2	511.213,831 645.854,015	16.719	2	511.213,831 645.854,015	3	511.221,014 645.835,134	20.201	3	511.221,014 645.835,134	4	511.228,384 645.838,159	7.967
4	511.228,384 645.838,159	5	511.245,49 645.842,923	17.757	5	511.245,49 645.842,923	6	511.264,339 645.848,061	19.537	6	511.264,339 645.848,061	7	511.278,818 645.851,537	14.89
7	511.278,818 645.851,537	8	511.283,931 645.852,641	5.231	8	511.283,931 645.852,641	9	511.282,002 645.860,172	7.774	9	511.282,002 645.860,172	10	511.279,587 645.867,456	7.674
10	511.279,587 645.867,456	11	511.277,079 645.873,873	6.89	11	511.277,079 645.873,873	12	511.273,183 645.885,839	12.584	12	511.273,183 645.885,839	13	511.268,887 645.896,159	11.178
13	511.268,887 645.896,159	14	511.263,075 645.906,367	11.747	14	511.263,075 645.906,367	15	511.261,252 645.909,734	3.829	15	511.261,252 645.909,734	16	511.258,367 645.916,769	7.604
16	511.258,367 645.916,769	17	511.255,386 645.926,734	10.401	17	511.255,386 645.926,734	18	511.250,353 645.935,673	10.258	18	511.250,353 645.935,673	19	511.248,218 645.938,356	3.429
19	511.248,218 645.938,356	20	511.245,221 645.940,795	3.864	20	511.245,221 645.940,795	21	511.241,726 645.945,97	6.245	21	511.241,726 645.945,97	22	511.240,126 645.950,527	4.83
22	511.240,126 645.950,527	23	511.238,967 645.955,927	5.523	23	511.238,967 645.955,927	24	511.235,384 645.966,641	11.297	24	511.235,384 645.966,641	25	511.232,393 645.973,354	7.349
25	511.232,393 645.973,354	26	511.227,895 645.980,993	8.865	26	511.227,895 645.980,993	27	511.223,329 645.987,026	7.566	27	511.223,329 645.987,026	28	511.222,076 645.990,605	3.792
28	511.222,076 645.990,605	29	511.219,214 646.007,534	17.169	29	511.219,214 646.007,534	30	511.218,756 646.015,337	7.816	30	511.218,756 646.015,337	31	511.212,959 646.033,533	19.097
31	511.212,959 646.033,533	32	511.208,849 646.047,752	14.801	32	511.208,849 646.047,752	33	511.206,111 646.059,981	12.532	33	511.206,111 646.059,981	34	511.202,435 646.073,357	13.872
34	511.202,435 646.073,357	35	511.200,32 646.081,738	8.644	35	511.200,32 646.081,738	36	511.198,663 646.090,295	8.716	36	511.198,663 646.090,295	37	511.197,621 646.099,45	9.214
37	511.197,621 646.099,45	38	511.198,534 646.104,016	4.656	38	511.198,534 646.104,016	39	511.205,724 646.130,406	27.352	39	511.205,724 646.130,406	40	511.207,681 646.143,124	12.868
40	511.207,681 646.143,124	41	511.211,083 646.159,835	17.054	41	511.211,083 646.159,835	42	511.211,083 646.164,591	4.756	42	511.211,083 646.164,591	43	511.209,153 646.182,609	18.121
43	511.209,153 646.182,609	44	511.208,431 646.185,931	3.4	44	511.208,431 646.185,931	45	511.206,966 646.190,067	4.388	45	511.206,966 646.190,067	46	511.205,138 646.189,106	2.065
46	511.205,138 646.189,106	47	511.183,671 646.182,36	22.502	47	511.183,671 646.182,36	48	511.159,619 646.178,643	24.338	48	511.159,619 646.178,643	49	511.136,593 646.178,97	23.028
49	511.136,593 646.178,97	50	511.115,83 646.184,78	21.561	50	511.115,83 646.184,78	51	511.086,294 646.204,667	35.607	51	511.086,294 646.204,667	52	511.083,596 646.193,308	11.675
52	511.083,596 646.193,308	53	511.083,083 646.188,874	4.464	53	511.083,083 646.188,874	54	511.082,987 646.188,047	0.833	54	511.082,987 646.188,047	55	511.084,987 646.179,568	8.712
55	511.084,987 646.179,568	56	511.087,979 646.170,88	9.189	56	511.087,979 646.170,88	57	511.095,753 646.145,584	26.464	57	511.095,753 646.145,584	58	511.102,73 646.124,164	22.528
58	511.102,73 646.124,164	59	511.104,311 646.115,615	8.694	59	511.104,311 646.115,615	60	511.110,413 646.096,9	19.685	60	511.110,413 646.096,9	61	511.112,528 646.091,81	5.512
61	511.112,528 646.091,81	62	511.135,512 646.045,498	51.702	62	511.135,512 646.045,498	63	511.140,585 646.034,562	12.055	63	511.140,585 646.034,562	64	511.143,092 646.026,83	8.128
64	511.143,092 646.026,83	65	511.144,312 646.022,564	4.437	65	511.144,312 646.022,564	66	511.148,567 646.012,402	11.017	66	511.148,567 646.012,402	67	511.153,516 646.004,464	9.354
67	511.153,516 646.004,464	68	511.156,14 645.999,305	5.788	68	511.156,14 645.999,305	69	511.162,948 645.982,571	18.066	69	511.162,948 645.982,571	70	511.169,784 645.961,845	21.824
70	511.169,784 645.961,845	71	511.174,681 645.950,294	12.546	71	511.174,681 645.950,294	72	511.177,66 645.943,033	7.848	72	511.177,66 645.943,033	73	511.180,785 645.934,886	8.726
73	511.180,785 645.934,886	74	511.183,493 645.927,863	7.527	74	511.183,493 645.927,863	75	511.186,502 645.920,067	8.357	75	511.186,502 645.920,067	76	511.193,268 645.907,929	13.896
76	511.193,268 645.907,929	77	511.197,221 645.901,54	7.513	77	511.197,221 645.901,54	78	511.204,027 645.889,413	13.906	78	511.204,027 645.889,413	79	511.206,889 645.883,586	6.492
79	511.206,889 645.883,586	1	511.210,452 645.870,389	13.67										

\*\* Lungimile segmentelor sunt determinate în planul de proiecție Stereo 70 și sunt rotunjite la 1 milimetru.

\*\*\* Distanța dintre puncte este formată din segmente cumulate ce sunt mai mici decât valoarea 1 milimetru.





**DATE DESPRE IMOBILUL NR. 2355**

Oficiul de Cadastru și Publicitate Imobiliară SUCEAVA  
Biroul de Cadastru și Publicitate Imobiliară Vatra Dornei

**A. Partea I. Descrierea imobilului**

TEREN Necunoscut

Adresa: Loc. Pilugani, Str Alexeni, Nr. 64, Jud. Suceava

Nr. Crt	Nr cadastral Nr. topografic	Suprafața* (mp)	Observații / Referințe
A1		Din acte: 16.895 Masurata: 16.902	Sector cadastral:17 Teren imprejmuit; Top.4424/42, 4424/40; CF vechi: 2855 Dorna Candrenilor CFE 31973 Dorna Candrenilor

**Construcții**

Crt	Nr cadastral Nr. topografic	Adresa	Observații / Referințe
A1.1		Loc. Pilugani, Str Alexeni, Nr. 64, Jud. Suceava	Nr. niveluri:1; S. construita la sol:129 mp; S. construita desfasurata:129 mp; LOCUINTA
A1.2		Loc. Pilugani, Str Alexeni, Nr. 64, Jud. Suceava	Nr. niveluri:1; S. construita la sol:101 mp; S. construita desfasurata:101 mp; GRAJD
A1.3		Loc. Pilugani, Str Alexeni, Nr. 64, Jud. Suceava	Nr. niveluri:1; S. construita la sol:178 mp; S. construita desfasurata:178 mp; SURA
A1.4		Loc. Pilugani, Str Alexeni, Nr. 64, Jud. Suceava	Nr. niveluri:1; S. construita la sol:45 mp; S. construita desfasurata:45 mp; BECI CU ADAPOST

**B. Partea II. Proprietari și acte**

Inscrieri privitoare la dreptul de proprietate și alte drepturi reale		Referințe
/		
Hotarare Judecatoreasca nr. 1940, din 26/05/1997 emis de JUDECATORIA CAMPULUNG MOLDOVENESC;		
B1	Intabulare, drept de PROPRIETATE, dobandit prin Hotarare Judecatoreasca, cota actuala 1/1, cota initiala 1/1 1) IVAN VARVARA, LIPSA CNP	A1, A1.1, A1.2, A1.3, A1.4

**C. Partea III. SARCINI .**

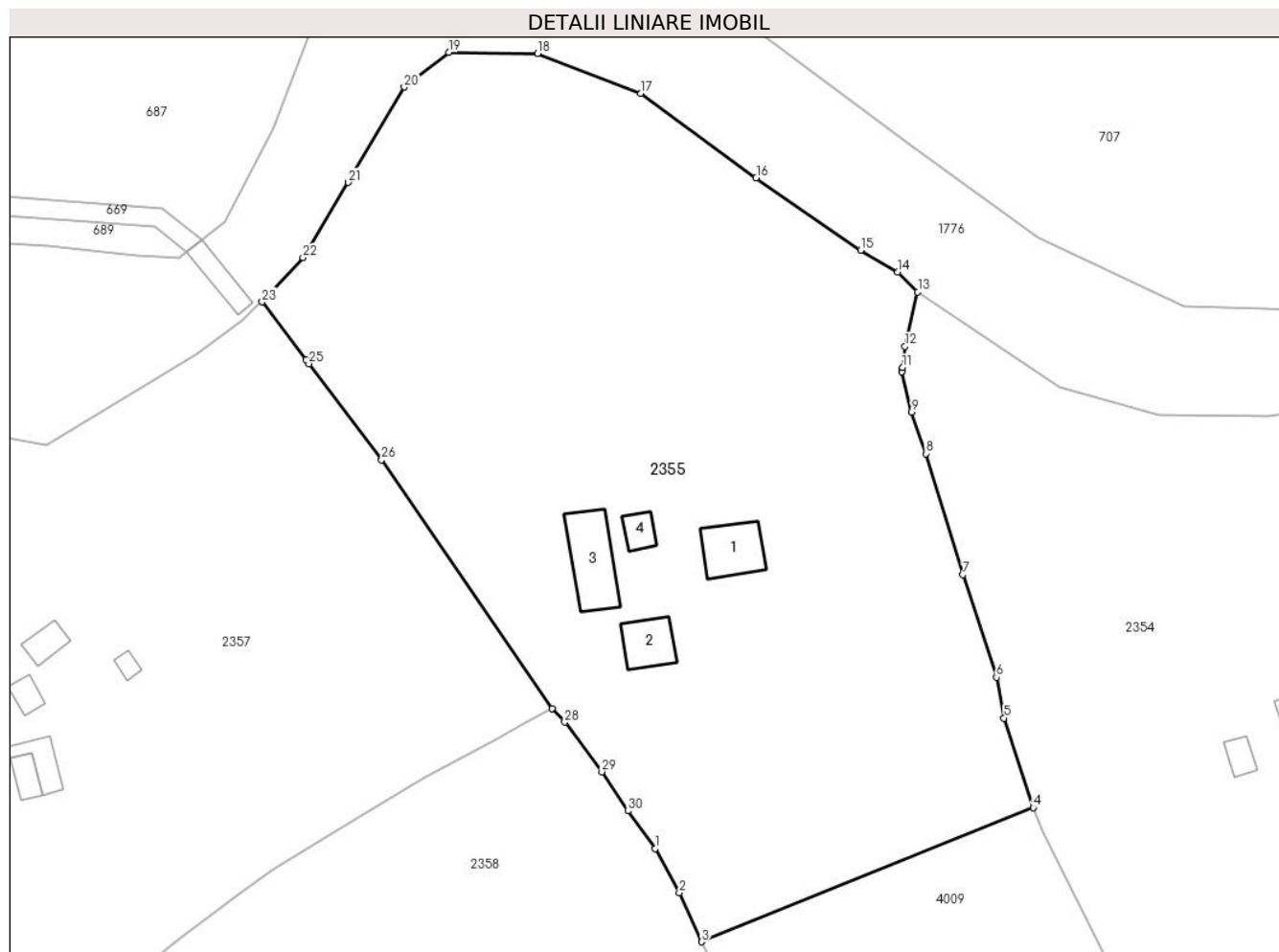
Inscrieri privind dezmembramintele dreptului de proprietate, drepturi reale de garanție și sarcini	Referințe
NU SUNT	

## Anexa Nr. 1 La Partea I

## Teren

Nr cadastral	Suprafața (mp)*	Observații / Referințe
	Din acte: 16.895 Masurata: 16.902	Top.4424/42, 4424/40; CF vechi: 2855 Dorna Candrenilor CFE 31973 Dorna Candrenilor

\* Suprafața este determinată în planul de proiecție Stereo 70.



## Date referitoare la teren

Crt	Categorie folosință	Intra vilan	Suprafața (mp)	Tarla	Parcelă	Nr. topo	Observații / Referințe
1	curți constructii	DA	1.362	-	-	-	
2	faneata	DA	10.163	-	-	-	
3	faneata	NU	5.377	-	-	-	

## Date referitoare la construcții

Crt	Număr	Destinație construcție	Supraf. (mp)	Situație juridică	Observații / Referințe
A1.1		construcții de locuințe	129	Cu acte	Nr. niveluri:1; S. construita la sol:129 mp; S. construita desfasurata:129 mp; LOCUINTA
A1.2		construcții anexa	101	Cu acte	Nr. niveluri:1; S. construita la sol:101 mp; S. construita desfasurata:101 mp; GRAJD
A1.3		construcții anexa	178	Cu acte	Nr. niveluri:1; S. construita la sol:178 mp; S. construita desfasurata:178 mp; SURA
A1.4		construcții anexa	45	Cu acte	Nr. niveluri:1; S. construita la sol:45 mp; S. construita desfasurata:45 mp; BECI CU ADAPOST

## Lungime Segmente

1) Valorile lungimilor segmentelor sunt obținute din proiecție în plan.

Punct început	X / Y	Punct sfârșit	X / Y	Lungime segment (** (m)
1	511.031,355 646.088,369	2	511.036,418 646.079,107	10.556
3	511.041,067 646.068,86	4	511.110,413 646.096,9	74.8
5	511.104,311 646.115,615	6	511.102,73 646.124,164	8.694
7	511.095,753 646.145,584	8	511.087,979 646.170,88	26.464
9	511.084,987 646.179,568	10	511.082,987 646.188,047	8.712
11	511.083,083 646.188,874	12	511.083,596 646.193,308	4.464
13	511.086,294 646.204,667	14	511.082,061 646.208,806	5.92
15	511.074,326 646.213,426	16	511.052,492 646.228,53	26.549
17	511.028,371 646.246,177	18	511.006,787 646.254,528	23.143
19	510.988,191 646.254,777	20	510.978,903 646.247,506	11.796
21	510.967,114 646.227,58	22	510.957,692 646.211,869	18.32
23	510.949,172 646.202,613	24	510.958,327 646.190,485	15.195
25	510.958,937 646.189,677	26	510.974,125 646.169,559	25.207
27	511.009,792 646.117,652	28	511.012,455 646.114,786	3.912
29	511.020,249 646.104,396	30	511.025,634 646.096,209	9.799

Punct început	X / Y	Punct sfârșit	X / Y	Lungime segment (** (m)
2	511.036,418 646.079,107	3	511.041,067 646.068,86	11.252
4	511.110,413 646.096,9	5	511.104,311 646.115,615	19.685
6	511.102,73 646.124,164	7	511.095,753 646.145,584	22.528
8	511.087,979 646.170,88	9	511.084,987 646.179,568	9.189
10	511.082,987 646.188,047	11	511.083,083 646.188,874	0.833
12	511.083,596 646.193,308	13	511.086,294 646.204,667	11.675
14	511.082,061 646.208,806	15	511.074,326 646.213,426	9.01
16	511.052,492 646.228,53	17	511.028,371 646.246,177	29.887
18	511.006,787 646.254,528	19	510.988,191 646.254,777	18.598
20	510.978,903 646.247,506	21	510.967,114 646.227,58	23.152
22	510.957,692 646.211,869	23	510.949,172 646.202,613	12.58
24	510.958,327 646.190,485	25	510.958,937 646.189,677	1.012
26	510.974,125 646.169,559	27	511.009,792 646.117,652	62.98
28	511.012,455 646.114,786	29	511.020,249 646.104,396	12.988
30	511.025,634 646.096,209	1	511.031,355 646.088,369	9.705

\*\* Lungimile segmentelor sunt determinate în planul de proiecție Stereo 70 și sunt rotunjite la 1 milimetru.

\*\*\* Distanța dintre puncte este formată din segmente cumulate ce sunt mai mici decât valoarea 1 milimetru.



**DATE DESPRE IMOBILUL NR. 2356**

Oficiul de Cadastru și Publicitate Imobiliară SUCEAVA  
Biroul de Cadastru și Publicitate Imobiliară Vatra Dornei

**A. Partea I. Descrierea imobilului**

TEREN Intravilan

Adresa: Loc. Poiana Stampei, Jud. Suceava

Nr. Crt	Nr cadastral Nr. topografic	Suprafața* (mp)	Observații / Referințe
A1	32681	Din acte: 4.195 Masurata: 4.197	Sector cadastral:17 Teren imprejmuit;

**B. Partea II. Proprietari și acte**

Inscrieri privitoare la dreptul de proprietate și alte drepturi reale		Referințe
<b>11834 / 12/08/2019</b>		
Act Notarial nr. 2178, din 09/08/2019 emis de Vasilut Niculina;		
B2	se notează POSESIA asupra imobilului 1) <b>IVAN VARVARA</b>	A1
/		
Act Normativ nr. 7, din 13/03/1996 emis de PARLAMENTUL ROMANIEI;		
B3	Intabulare, drept de PROPRIETATE, dobandit prin Lege, cota actuala 1/1, cota initiala 1/1 1) <b>NEIDENTIFICAT NEIDENTIFICAT</b>	A1

**C. Partea III. SARCINI .**

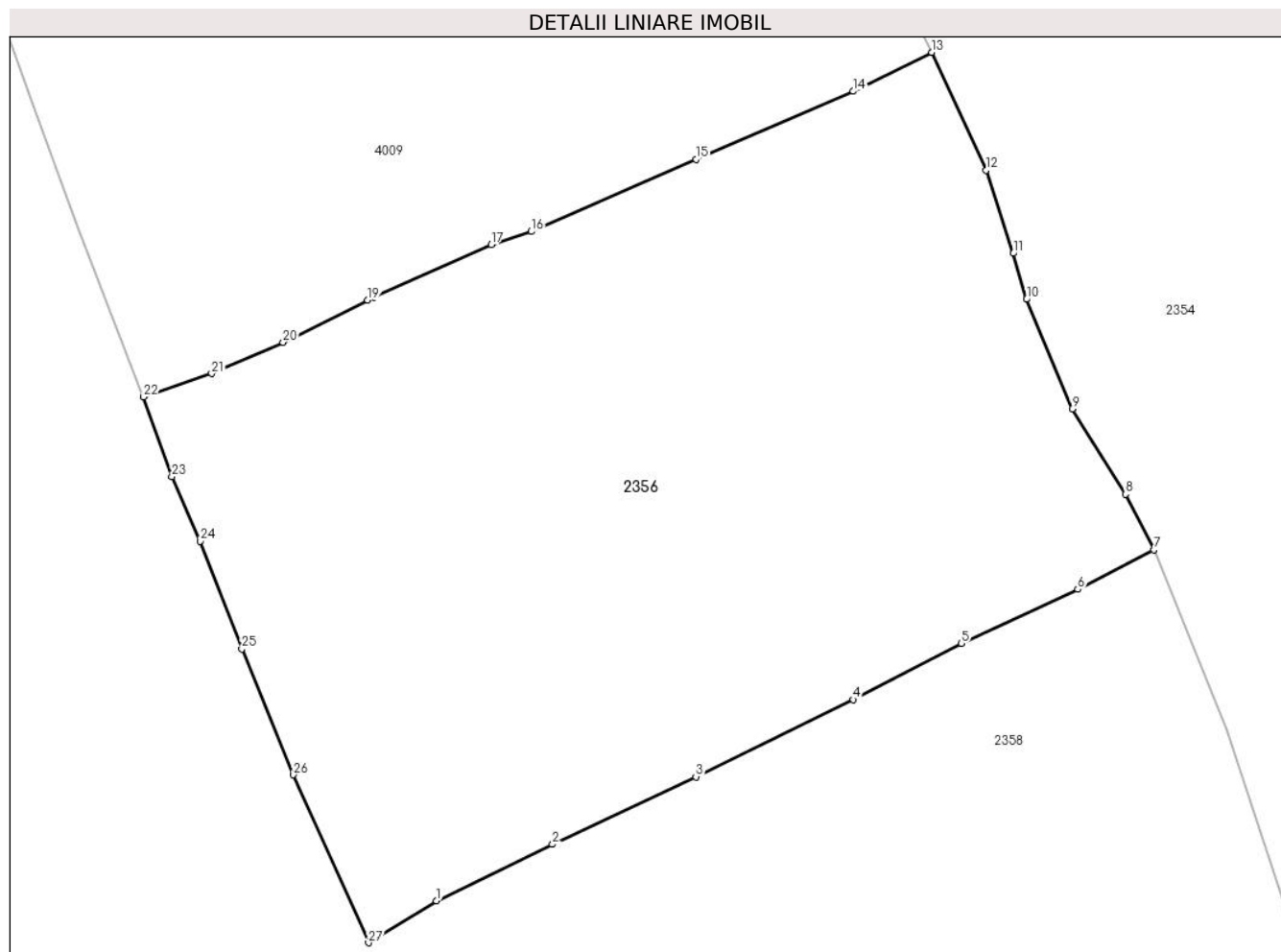
Inscrieri privind dezmembramintele dreptului de proprietate, drepturi reale de garanție și sarcini	Referințe
NU SUNT	

## Anexa Nr. 1 La Partea I

## Teren

Nr cadastral	Suprafața (mp)*	Observații / Referințe
32681	Din acte: 4.195 Masurata: 4.197	

\* Suprafața este determinată în planul de proiecție Stereo 70.



## Date referitoare la teren

Crt	Categorie folosință	Intra vilan	Suprafața (mp)	Tarla	Parcelă	Nr. topo	Observații / Referințe
1	faneata	DA	4.197	-	-	-	Imprejmuit cu gard din lemn

## Lungime Segmente

1) Valorile lungimilor segmentelor sunt obținute din proiecție în plan.

Punct început	X / Y	Punct sfârșit	X / Y	Lungime segment (** (m)
1	511.089,523 645.966,694	2	511.100,291 645.971,942	11.979
3	511.113,616 645.978,219	4	511.128,222 645.985,394	16.273
5	511.138,283 645.990,598	6	511.149,074 645.995,629	11.906
7	511.156,14 645.999,305	8	511.153,516 646.004,464	5.788
9	511.148,567 646.012,402	10	511.144,312 646.022,564	11.017

Punct început	X / Y	Punct sfârșit	X / Y	Lungime segment (** (m)
2	511.100,291 645.971,942	3	511.113,616 645.978,219	14.729
4	511.128,222 645.985,394	5	511.138,283 645.990,598	11.327
6	511.149,074 645.995,629	7	511.156,14 645.999,305	7.965
8	511.153,516 646.004,464	9	511.148,567 646.012,402	9.354
10	511.144,312 646.022,564	11	511.143,092 646.026,83	4.437

Punct început	X / Y	Punct sfârşit	X / Y	Lungime segment (** (m)
11	511.143,092 646.026,83	12	511.140,585 646.034,562	8.128
13	511.135,512 646.045,498	14	511.128,241 646.041,874	8.124
15	511.113,625 646.035,569	16	511.098,331 646.028,858	16.702
17	511.094,599 646.027,638	18	511.083,698 646.022,774	11.937
19	511.083,136 646.022,484	20	511.075,27 646.018,57	8.786
21	511.068,639 646.015,664	22	511.062,327 646.013,488	6.677
23	511.064,94 646.006,107	24	511.067,591 646.000,105	6.561
25	511.071,441 645.990,083	26	511.076,234 645.978,4	12.628
27	511.083,208 645.962,806	1	511.089,523 645.966,694	7.416

Punct început	X / Y	Punct sfârşit	X / Y	Lungime segment (** (m)
12	511.140,585 646.034,562	13	511.135,512 646.045,498	12.055
14	511.128,241 646.041,874	15	511.113,625 646.035,569	15.918
16	511.098,331 646.028,858	17	511.094,599 646.027,638	3.926
18	511.083,698 646.022,774	19	511.083,136 646.022,484	0.632
20	511.075,27 646.018,57	21	511.068,639 646.015,664	7.24
22	511.062,327 646.013,488	23	511.064,94 646.006,107	7.83
24	511.067,591 646.000,105	25	511.071,441 645.990,083	10.736
26	511.076,234 645.978,4	27	511.083,208 645.962,806	17.082

\*\* Lungimile segmentelor sunt determinate în planul de proiecție Stereo 70 și sunt rotunjite la 1 milimetru.

\*\*\* Distanța dintre puncte este formată din segmente cumulate ce sunt mai mici decât valoarea 1 milimetru.





**DATE DESPRE IMOBILUL NR. 2357**

Oficiul de Cadastru și Publicitate Imobiliară SUCEAVA  
Biroul de Cadastru și Publicitate Imobiliară Vatra Dornei

**A. Partea I. Descrierea imobilului**

TEREN Necunoscut

Adresa: Loc. Pilugani, Jud. Suceava

Nr. Crt	Nr cadastral Nr. topografic	Suprafața* (mp)	Observații / Referințe
A1		16.780	Sector cadastral:17 Teren neimprejmit;

**Construcții**

Crt	Nr cadastral Nr. topografic	Adresa	Observații / Referințe
A1.1		Loc. Pilugani, Jud. Suceava	Nr. niveluri:1; S. construita la sol:43 mp; S. construita desfasurata:43 mp; LOCUINTA
A1.2		Loc. Pilugani, Jud. Suceava	Nr. niveluri:1; S. construita la sol:64 mp; S. construita desfasurata:64 mp; MAGAZIE
A1.3		Loc. Pilugani, Jud. Suceava	Nr. niveluri:1; S. construita la sol:34 mp; S. construita desfasurata:34 mp; ANEXA
A1.4		Loc. Pilugani, Jud. Suceava	Nr. niveluri:1; S. construita la sol:49 mp; S. construita desfasurata:49 mp; ANEXA
A1.5		Loc. Pilugani, Jud. Suceava	Nr. niveluri:1; S. construita la sol:18 mp; S. construita desfasurata:18 mp; ANEXA

**B. Partea II. Proprietari și acte**

Inscrieri privitoare la dreptul de proprietate și alte drepturi reale		Referințe
/		
Act Normativ nr. 7, din 13/03/1996 emis de PARLAMENTUL ROMANIEI;		
B1	Intabulare, drept de PROPRIETATE, dobandit prin Lege, cota actuala 1/1, cota initiala 1/1 1) NEIDENTIFICAT NEIDENTIFICAT	A1
Act Administrativ nr. 9794, din 15/12/2022 emis de PRIMARIA COMUNEI POIANA STAMPEI;		
B2	SE NOTEAZA POSESIA FAPTICA IN FAVOAREA LUI 1) FARDEA ILIE 2) FARDEA MARIA	A1
Act Administrativ nr. 2981, din 31/03/2023 emis de PRIMARIA COMUNEI POIANA STAMPEI;		
B3	Intabulare, drept de PROPRIETATE, dobandit prin Lege, cota actuala 1/1, cota initiala 1/1 1) FARDEA ILIE 2) FARDEA MARIA	A1.1, A1.2, A1.3, A1.4, A1.5

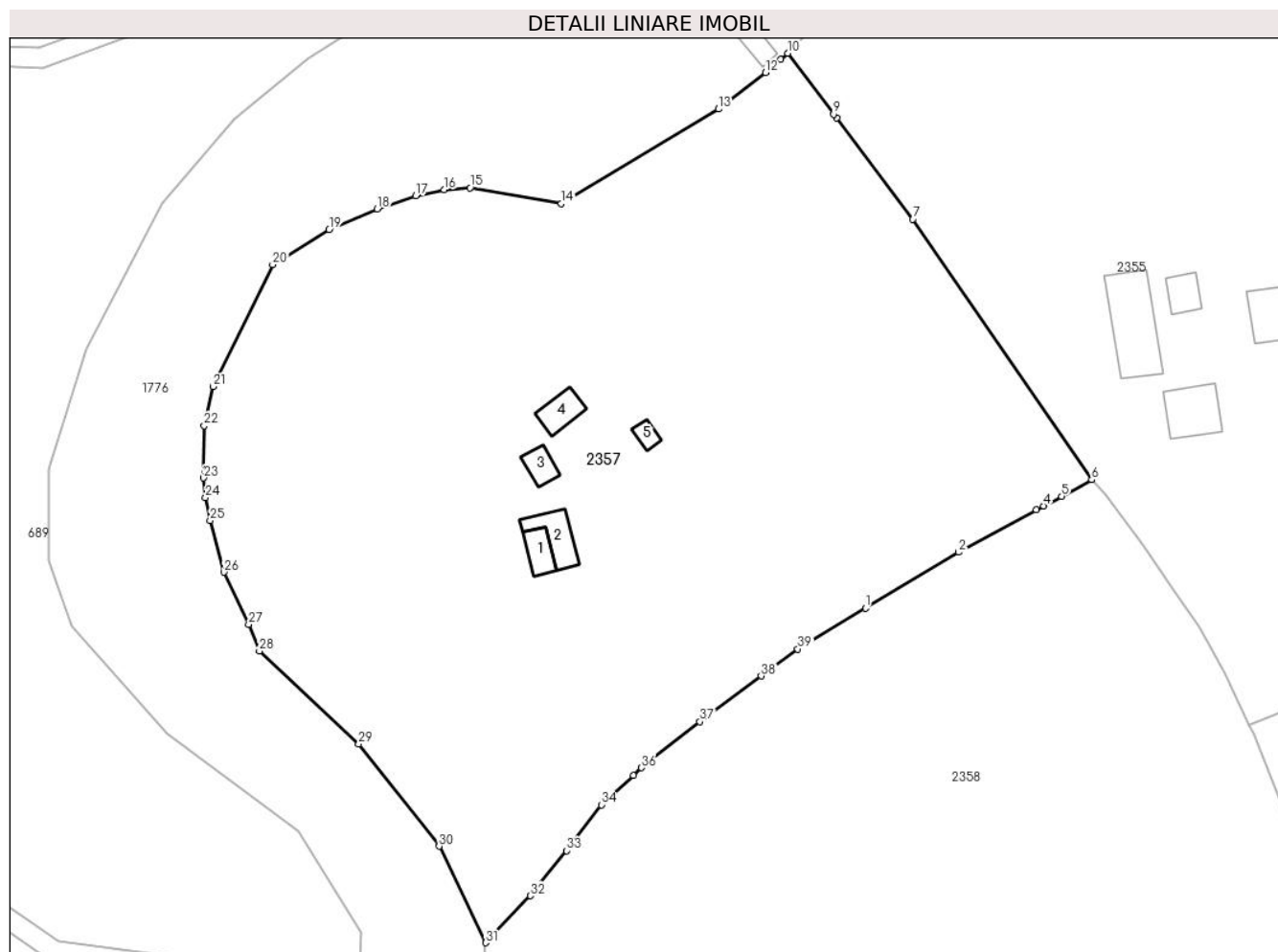
**C. Partea III. SARCINI .**

Inscrieri privind dezmembramintele dreptului de proprietate, drepturi reale de garanție și sarcini	Referințe
NU SUNT	

**Teren**

Nr cadastral	Suprafața (mp)*	Observații / Referințe
	16.780	

\* Suprafața este determinată în planul de proiecție Stereo 70.



**Date referitoare la teren**

Crt	Categorie folosință	Intravilan	Suprafața (mp)	Tarla	Parcelă	Nr. topo	Observații / Referințe
1	curți constructii	DA	1.820	-	-	-	
2	faneata	DA	6.930	-	-	-	
3	drum	DA	392	-	-	-	CALE ACCES
4	faneata	DA	1.154	-	-	-	
5	faneata	NU	27	-	-	-	
6	drum	NU	57	-	-	-	
7	faneata	NU	6.400	-	-	-	

**Date referitoare la construcții**

Crt	Număr	Destinație construcție	Supraf. (mp)	Situație juridică	Observații / Referințe
A1.1		construcții de locuințe	43	Cu acte	Nr. niveluri:1; S. construita la sol:43 mp; S. construita desfasurata:43 mp; LOCUINTA
A1.2		construcții anexa	64	Cu acte	Nr. niveluri:1; S. construita la sol:64 mp; S. construita desfasurata:64 mp; MAGAZIE
A1.3		construcții anexa	34	Cu acte	Nr. niveluri:1; S. construita la sol:34 mp; S. construita desfasurata:34 mp; ANEXA
A1.4		construcții anexa	49	Cu acte	Nr. niveluri:1; S. construita la sol:49 mp; S. construita desfasurata:49 mp; ANEXA
A1.5		construcții anexa	18	Cu acte	Nr. niveluri:1; S. construita la sol:18 mp; S. construita desfasurata:18 mp; ANEXA

## Lungime Segmente

1) Valorile lungimilor segmentelor sunt obținute din proiecție în plan.

Punct început	X / Y	Punct sfârșit	X / Y	Lungime segment (** (m))
1	510.964,725 646.092,052	2	510.983,23 646.103,225	21.616
3	510.998,773 646.111,645	4	511.000,218 646.112,433	1.646
5	511.003,779 646.114,374	6	511.009,792 646.117,652	6.848
7	510.974,125 646.169,559	8	510.958,937 646.189,677	25.207
9	510.958,327 646.190,485	10	510.949,172 646.202,613	15.195
11	510.947,799 646.201,406	12	510.944,793 646.198,765	4.001
13	510.935,379 646.191,504	14	510.904,069 646.172,654	36.546
15	510.885,869 646.175,82	16	510.880,689 646.175,434	5.194
17	510.875,047 646.174,197	18	510.867,352 646.171,616	8.116
19	510.857,776 646.167,505	20	510.846,532 646.160,509	13.243
21	510.834,681 646.136,185	22	510.832,902 646.128,417	7.969
23	510.832,743 646.117,991	24	510.833,134 646.114,124	3.887
25	510.834,052 646.109,493	26	510.836,768 646.099,241	10.606
27	510.841,743 646.088,84	28	510.843,859 646.083,545	5.702
29	510.863,677 646.064,989	30	510.879,696 646.044,658	25.884
31	510.888,985 646.025,417	32	510.897,865 646.034,794	12.914
33	510.905,066 646.043,778	34	510.912,021 646.052,908	11.477
35	510.918,401 646.058,769	36	510.920,05 646.060,284	2.239
37	510.931,668 646.069,448	38	510.943,897 646.078,539	15.238
39	510.951,183 646.083,948	1	510.964,725 646.092,052	15.782

Punct început	X / Y	Punct sfârșit	X / Y	Lungime segment (** (m))
2	510.983,23 646.103,225	3	510.998,773 646.111,645	17.677
4	511.000,218 646.112,433	5	511.003,779 646.114,374	4.056
6	511.009,792 646.117,652	7	510.974,125 646.169,559	62.98
8	510.958,937 646.189,677	9	510.958,327 646.190,485	1.012
10	510.949,172 646.202,613	11	510.947,799 646.201,406	1.828
12	510.944,793 646.198,765	13	510.935,379 646.191,504	11.889
14	510.904,069 646.172,654	15	510.885,869 646.175,82	18.473
16	510.880,689 646.175,434	17	510.875,047 646.174,197	5.776
18	510.867,352 646.171,616	19	510.857,776 646.167,505	10.421
20	510.846,532 646.160,509	21	510.834,681 646.136,185	27.057
22	510.832,902 646.128,417	23	510.832,743 646.117,991	10.427
24	510.833,134 646.114,124	25	510.834,052 646.109,493	4.721
26	510.836,768 646.099,241	27	510.841,743 646.088,84	11.53
28	510.843,859 646.083,545	29	510.863,677 646.064,989	27.149
30	510.879,696 646.044,658	31	510.888,985 646.025,417	21.366
32	510.897,865 646.034,794	33	510.905,066 646.043,778	11.514
34	510.912,021 646.052,908	35	510.918,401 646.058,769	8.663
36	510.920,05 646.060,284	37	510.931,668 646.069,448	14.797
38	510.943,897 646.078,539	39	510.951,183 646.083,948	9.074

\*\* Lungimile segmentelor sunt determinate în planul de proiecție Stereo 70 și sunt rotunjite la 1 milimetru.

\*\*\* Distanța dintre puncte este formată din segmente cumulate ce sunt mai mici decât valoarea 1 milimetru.



**DATE DESPRE IMOBILUL NR. 2358**

Oficiul de Cadastru și Publicitate Imobiliară SUCEAVA  
Biroul de Cadastru și Publicitate Imobiliară Vatra Dornei

**A. Partea I. Descrierea imobilului**

TEREN Necunoscut

Adresa: Loc. Pilugani, Str Alexeni, Nr. 70, Jud. Suceava

Nr. Crt	Nr cadastral Nr. topografic	Suprafața* (mp)	Observații / Referințe
A1	33352	Din acte: 74.830 Masurata: 74.940	Sector cadastral:17 Teren imprejmuit;

**Construcții**

Crt	Nr cadastral Nr. topografic	Adresa	Observații / Referințe
A1.1	33352-C1	Loc. Pilugani, Str Alexeni, Nr. 70, Jud. Suceava	Nr. niveluri:1; S. construita la sol:77 mp; S. construita desfasurata:77 mp; Casa de locuit din lemn construita in anul 1950, P, suprafata desfasurata 77 mp, fara lift si fara certificat energetic
A1.2	33352-C2	Loc. Pilugani, Str Alexeni, Nr. 70, Jud. Suceava	Nr. niveluri:1; S. construita la sol:70 mp; S. construita desfasurata:70 mp; Casa de locuit din lemn construita in anul 1991, P, suprafata desfasurata 70 mp, fara lift si fara certificat energetic
A1.3	33352-C3	Loc. Pilugani, Str Alexeni, Nr. 70, Jud. Suceava	Nr. niveluri:1; S. construita la sol:28 mp; S. construita desfasurata:28 mp; Anexa din lemn construita in anul 1998
A1.4	33352-C4	Loc. Pilugani, Str Alexeni, Nr. 70, Jud. Suceava	Nr. niveluri:1; S. construita la sol:69 mp; S. construita desfasurata:69 mp; Anexa - grajd din lemn construit in anul 1954
A1.5	33352-C5	Loc. Pilugani, Str Alexeni, Nr. 70, Jud. Suceava	Nr. niveluri:1; S. construita la sol:70 mp; S. construita desfasurata:70 mp; Anexa din lemn construita in anul 1995
A1.6	33352-C6	Loc. Pilugani, Str Alexeni, Nr. 70, Jud. Suceava	Nr. niveluri:1; S. construita la sol:42 mp; S. construita desfasurata:42 mp; Anexa din lemn construita in anul 1999
A1.7	33352-C7	Loc. Pilugani, Str Alexeni, Nr. 70, Jud. Suceava	Nr. niveluri:1; S. construita la sol:35 mp; S. construita desfasurata:35 mp; Anexa din lemn construita in anul 1981

**B. Partea II. Proprietari și acte**

Inscrieri privitoare la dreptul de proprietate și alte drepturi reale	Referințe
<b>15590 / 23/10/2020</b>	
Act Notarial nr. 2097, din 23/10/2020 emis de Vasilit Niculina (act administrativ nr 7786 din 20.10.2020, emis de Primaria comunei Poiana Stampei);	
B1	A1
se notează POESIA asupra terenului	
1) ROMAN SILVIA	
Act Administrativ nr. 7789, din 20/10/2020 emis de Comuna Poiana Stampei (act administrativ nr 7787 din 20.10.2020, emis de Primăria comunei Poiana Stampei);	
B2	A1.1, A1.2, A1.3, A1.4, A1.5, A1.6, A1.7
Intabulare, drept de PROPRIETATE, dobandit prin Construire, cota actuala 1/1, cota initiala 1/1	
1) ROMAN SILVIA	
/	
Act Normativ nr. 7, din 13/03/1996 emis de PARLAMENTUL ROMANIEI;	
B3	A1
Intabulare, drept de PROPRIETATE, dobandit prin Lege, cota actuala 1/1, cota initiala 1/1	
1) NEIDENTIFICAT NEIDENTIFICAT	

**C. Partea III. SARCINI .**

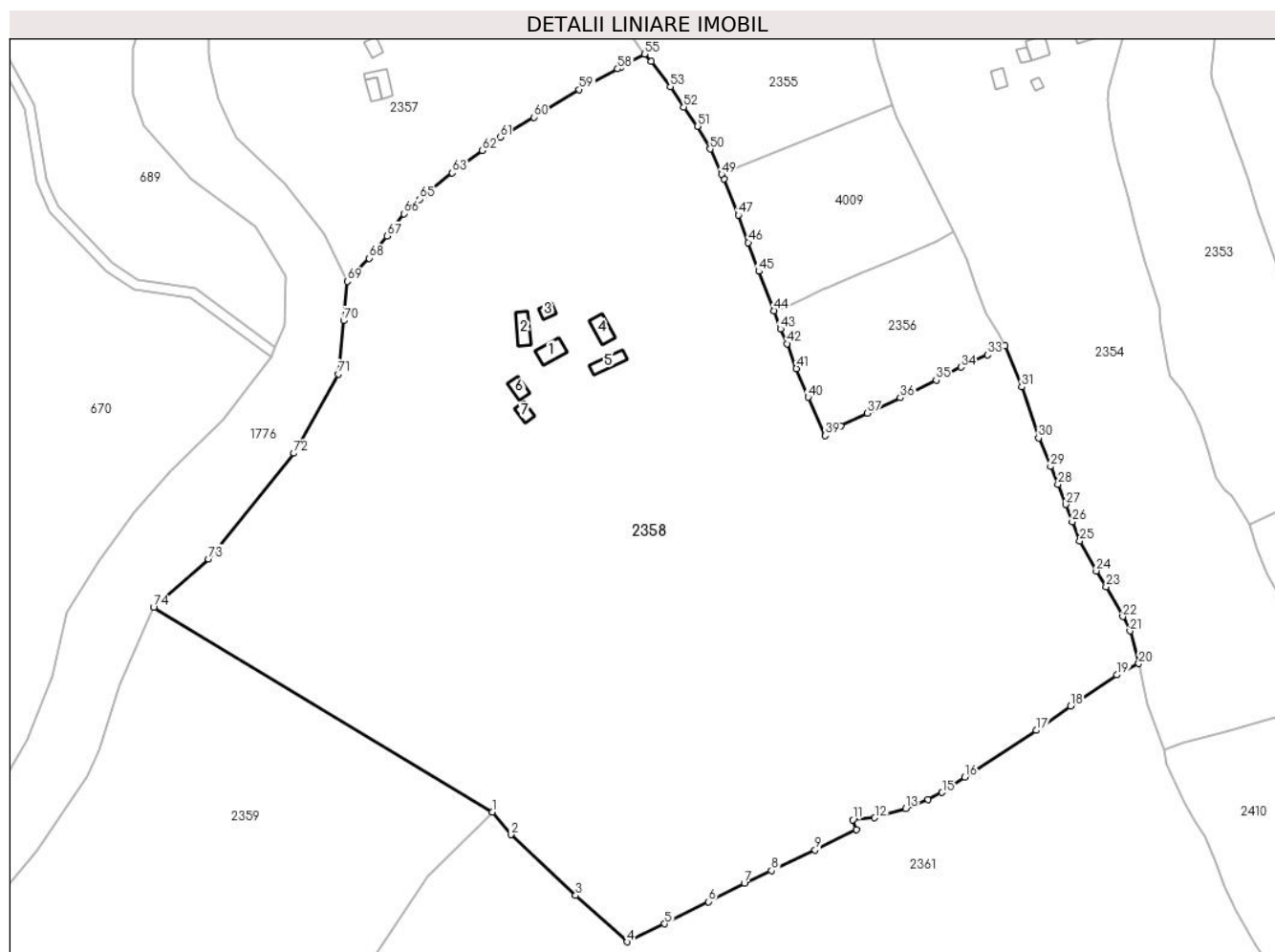
Inscrieri privind dezmembramintele dreptului de proprietate, drepturi reale de garanție și sarcini	Referințe
NU SUNT	

## Anexa Nr. 1 La Partea I

## Teren

Nr cadastral	Suprafața (mp)*	Observații / Referințe
33352	Din acte: 74.830 Masurata: 74.940	

\* Suprafața este determinată în planul de proiecție Stereo 70.



## Date referitoare la teren

Crt	Categorie folosință	Intra vilan	Suprafața (mp)	Tarla	Parcelă	Nr. topo	Observații / Referințe
1	curți constructii	DA	915	-	-	-	
2	curți constructii	DA	181	-	-	-	
3	curți constructii	DA	160	-	-	-	
4	faneata	DA	30.860	-	-	-	
5	faneata	NU	42.824	-	-	-	

## Date referitoare la construcții

Crt	Număr	Destinație construcție	Supraf. (mp)	Situație juridică	Observații / Referințe
A1.1	33352-C1	construcții de locuințe	77	Cu acte	Nr. niveluri:1; S. construita la sol:77 mp; S. construita desfasurata:77 mp; Casa de locuit din lemn construita in anul 1950, P, suprafata desfasurata 77 mp, fara lift si fara certificat energetic
A1.2	33352-C2	construcții de locuințe	70	Cu acte	Nr. niveluri:1; S. construita la sol:70 mp; S. construita desfasurata:70 mp; Casa de locuit din lemn construita in anul 1991, P, suprafata desfasurata 70 mp, fara lift si fara certificat energetic

Crt	Număr	Destinație construcție	Supraf. (mp)	Situație juridică	Observații / Referințe
A1.3	33352-C3	construcții anexa	28	Cu acte	Nr. niveluri:1; S. construita la sol:28 mp; S. construita desfasurata:28 mp; Anexa din lemn construita in anul 1998
A1.4	33352-C4	construcții anexa	69	Cu acte	Nr. niveluri:1; S. construita la sol:69 mp; S. construita desfasurata:69 mp; Anexa - grajd din lemn construit in anul 1954
A1.5	33352-C5	construcții anexa	70	Cu acte	Nr. niveluri:1; S. construita la sol:70 mp; S. construita desfasurata:70 mp; Anexa din lemn construita in anul 1995
A1.6	33352-C6	construcții anexa	42	Cu acte	Nr. niveluri:1; S. construita la sol:42 mp; S. construita desfasurata:42 mp; Anexa din lemn construita in anul 1999
A1.7	33352-C7	construcții anexa	35	Cu acte	Nr. niveluri:1; S. construita la sol:35 mp; S. construita desfasurata:35 mp; Anexa din lemn construita in anul 1981

**Lungime Segmente**

1) Valorile lungimilor segmentelor sunt obținute din proiecție în plan.

Punct început	X / Y	Punct sfârșit	X / Y	Lungime segment	Punct început	X / Y	Punct sfârșit	X / Y	Lungime segment	Punct început	X / Y	Punct sfârșit	X / Y	Lungime segment
1	510.947,85 645.810,101	2	510.955,41 645.800,948	11.87 1	2	510.955,41 645.800,948	3	510.981,733 645.776,235	36.10 6	3	510.981,733 645.776,235	4	511.002,617 645.757,438	28.09 7
4	511.002,617 645.757,438	5	511.017,882 645.764,707	16.90 7	5	511.017,882 645.764,707	6	511.035,774 645.773,673	20.01 3	6	511.035,774 645.773,673	7	511.050,253 645.781,117	16.28
7	511.050,253 645.781,117	8	511.061,306 645.786,385	12.24 4	8	511.061,306 645.786,385	9	511.078,977 645.794,741	19.54 7	9	511.078,977 645.794,741	10	511.095,864 645.803,065	18.82 7
10	511.095,864 645.803,065	11	511.094,379 645.806,972	4.18	11	511.094,379 645.806,972	12	511.103,243 645.807,801	8.903	12	511.103,243 645.807,801	13	511.115,84 645.811,549	13.14 3
13	511.115,84 645.811,549	14	511.124,926 645.815,183	9.786	14	511.124,926 645.815,183	15	511.130,579 645.818,01	6.32	15	511.130,579 645.818,01	16	511.139,754 645.824,236	11.08 8
16	511.139,754 645.824,236	17	511.168,868 645.843,233	34.76 4	17	511.168,868 645.843,233	18	511.182,867 645.853,16	17.16 2	18	511.182,867 645.853,16	19	511.201,618 645.865,704	22.56
19	511.201,618 645.865,704	20	511.210,452 645.870,389	9.999	20	511.210,452 645.870,389	21	511.206,889 645.883,586	13.67	21	511.206,889 645.883,586	22	511.204,027 645.889,413	6.492
22	511.204,027 645.889,413	23	511.197,221 645.901,54	13.90 6	23	511.197,221 645.901,54	24	511.193,268 645.907,929	7.513	24	511.193,268 645.907,929	25	511.186,502 645.920,067	13.89 6
25	511.186,502 645.920,067	26	511.183,493 645.927,863	8.357	26	511.183,493 645.927,863	27	511.180,785 645.934,886	7.527	27	511.180,785 645.934,886	28	511.177,66 645.943,033	8.726
28	511.177,66 645.943,033	29	511.174,681 645.950,294	7.848	29	511.174,681 645.950,294	30	511.169,784 645.961,845	12.54 6	30	511.169,784 645.961,845	31	511.162,948 645.982,571	21.82 4
31	511.162,948 645.982,571	32	511.156,14 645.999,305	18.06 6	32	511.156,14 645.999,305	33	511.149,074 645.995,629	7.965	33	511.149,074 645.995,629	34	511.138,283 645.990,598	11.90 6
34	511.138,283 645.990,598	35	511.128,222 645.985,394	11.32 7	35	511.128,222 645.985,394	36	511.113,616 645.978,219	16.27 3	36	511.113,616 645.978,219	37	511.100,291 645.971,942	14.72 9
37	511.100,291 645.971,942	38	511.089,523 645.966,694	11.97 9	38	511.089,523 645.966,694	39	511.083,208 645.962,806	7.416	39	511.083,208 645.962,806	40	511.076,234 645.978,4	17.08 2
40	511.076,234 645.978,4	41	511.071,441 645.990,083	12.62 8	41	511.071,441 645.990,083	42	511.067,591 646.000,105	10.73 6	42	511.067,591 646.000,105	43	511.064,94 646.006,107	6.561
43	511.064,94 646.006,107	44	511.062,327 646.013,488	7.83	44	511.062,327 646.013,488	45	511.056,085 646.029,543	17.22 6	45	511.056,085 646.029,543	46	511.051,863 646.041,178	12.37 7
46	511.051,863 646.041,178	47	511.047,81 646.052,333	11.86 8	47	511.047,81 646.052,333	48	511.042,073 646.067,027	15.77 4	48	511.042,073 646.067,027	49	511.041,067 646.068,86	2.091
49	511.041,067 646.068,86	50	511.036,418 646.079,107	11.25 2	50	511.036,418 646.079,107	51	511.031,355 646.088,369	10.55 6	51	511.031,355 646.088,369	52	511.025,634 646.096,209	9.705
52	511.025,634 646.096,209	53	511.020,249 646.104,396	9.799	53	511.020,249 646.104,396	54	511.012,455 646.114,786	12.98 8	54	511.012,455 646.114,786	55	511.009,792 646.117,652	3.912
55	511.009,792 646.117,652	56	511.003,779 646.114,374	6.848	56	511.003,779 646.114,374	57	511.000,218 646.112,433	4.056	57	511.000,218 646.112,433	58	510.998,773 646.111,645	1.646
58	510.998,773 646.111,645	59	510.983,23 646.103,225	17.67 7	59	510.983,23 646.103,225	60	510.964,725 646.092,052	21.61 6	60	510.964,725 646.092,052	61	510.951,183 646.083,948	15.78 2
61	510.951,183 646.083,948	62	510.943,897 646.078,539	9.074	62	510.943,897 646.078,539	63	510.931,668 646.069,448	15.23 8	63	510.931,668 646.069,448	64	510.920,05 646.060,284	14.79 7
64	510.920,05 646.060,284	65	510.918,401 646.058,769	2.239	65	510.918,401 646.058,769	66	510.912,021 646.052,908	8.663	66	510.912,021 646.052,908	67	510.905,066 646.043,778	11.47 7
67	510.905,066 646.043,778	68	510.897,865 646.034,794	11.51 4	68	510.897,865 646.034,794	69	510.888,985 646.025,417	12.91 4	69	510.888,985 646.025,417	70	510.887,466 646.009,501	15.98 8

Punct început	X / Y	Punct sfârșit	X / Y	Lungime segment	Punct început	X / Y	Punct sfârșit	X / Y	Lungime segment	Punct început	X / Y	Punct sfârșit	X / Y	Lungime segment
70	510.887,466 646.009,501	71	510.885,345 645.987,844	21.76 1	71	510.885,345 645.987,844	72	510.867,271 645.955,673	36.9	72	510.867,271 645.955,673	73	510.832,673 645.912,762	55.12 1
73	510.832,673 645.912,762	74	510.810,312 645.893,073	29.79 4	74	510.810,312 645.893,073	1	510.947,85 645.810,101	160.6 27					

\*\* Lungimile segmentelor sunt determinate în planul de proiecție Stereo 70 și sunt rotunjite la 1 milimetru.

\*\*\* Distanța dintre puncte este formată din segmente cumulate ce sunt mai mici decât valoarea 1 milimetru.



**DATE DESPRE IMOBILUL NR. 2359**

Oficiul de Cadastru și Publicitate Imobiliară SUCEAVA  
Biroul de Cadastru și Publicitate Imobiliară Vatra Dornei

**A. Partea I. Descrierea imobilului**

TEREN Necunoscut

Adresa: Loc. Pilugani, Jud. Suceava

Nr. Crt	Nr cadastral Nr. topografic	Suprafața* (mp)	Observații / Referințe
A1	31237	Din acte: 57.738 Masurata: 56.612	Sector cadastral:17 Teren imprejmuit; 34588, 34587

**B. Partea II. Proprietari și acte**

Inscrieri privitoare la dreptul de proprietate și alte drepturi reale		Referințe
<b>2760 / 20/02/2014</b>		
Hotarare Judecatoreasca nr. 838, din 18/06/2009 emis de Judecătoria Vatra Dornei;		
B1	Intabulare, drept de PROPRIETATE bun comun în devălmășie dobândit prin uzucapiune, dobândit prin Uzucapiune, cota actuala 1/1, cota initiala 1/1 1) CHIPERI PETRU, soț 2) CHIPERI ILEANA, soție	A1

**C. Partea III. SARCINI .**

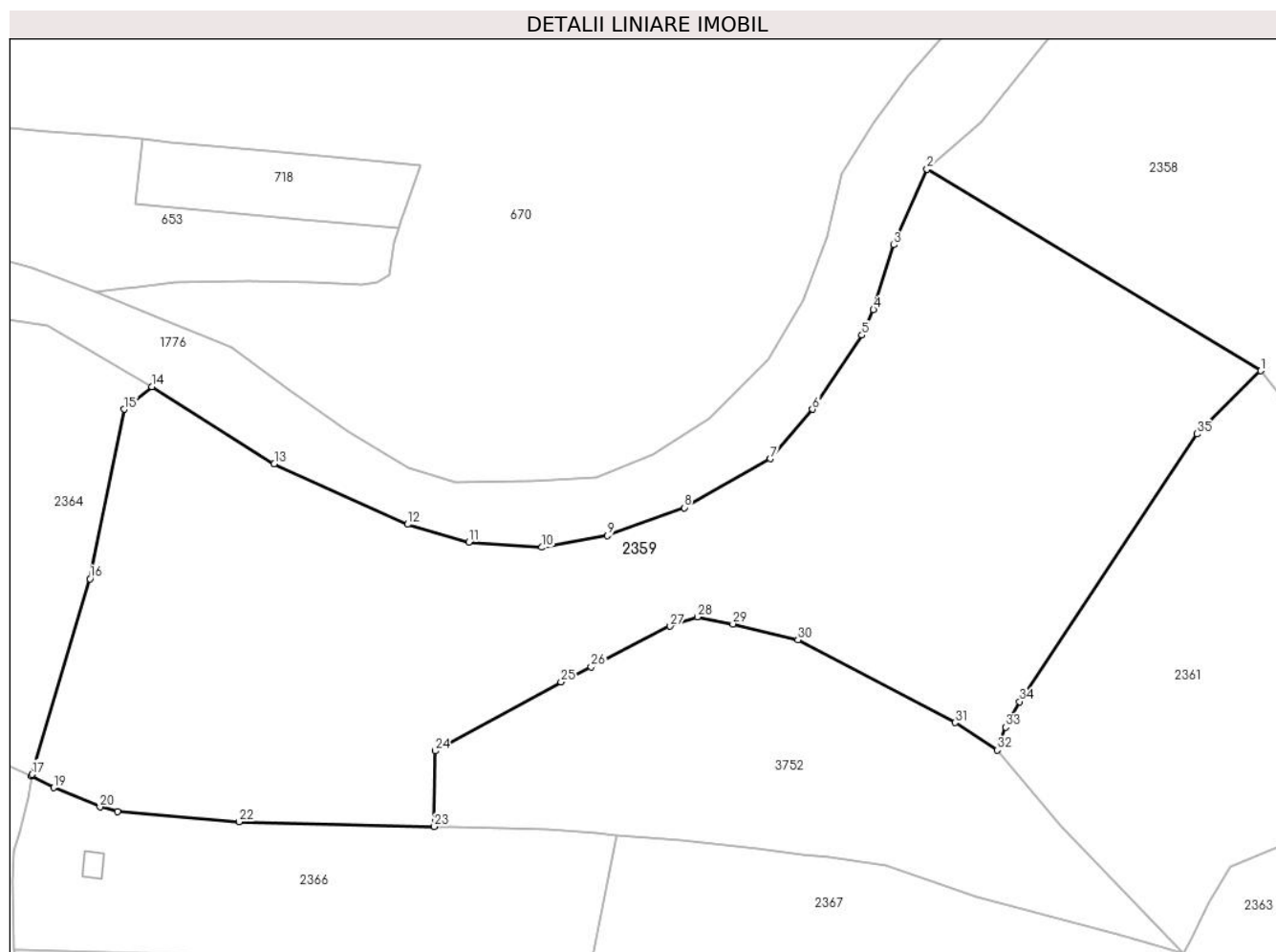
Inscrieri privind dezmembramintele dreptului de proprietate, drepturi reale de garanție și sarcini	Referințe
NU SUNT	

## Anexa Nr. 1 La Partea I

## Teren

Nr cadastral	Suprafața (mp)*	Observații / Referințe
31237	Din acte: 57.738 Masurata: 56.612	34588, 34587

\* Suprafața este determinată în planul de proiecție Stereo 70.



## Date referitoare la teren

Crt	Categorie folosință	Intravilan	Suprafața (mp)	Tarla	Parcelă	Nr. topo	Observații / Referințe
1	faneata	NU	56.569	-	-	-	împrejmuț cu gard de lemn
2	faneata	DA	43	-	-	-	

## Lungime Segmente

1) Valorile lungimilor segmentelor sunt obținute din proiecție în plan.

Punct început	X / Y	Punct sfârșit	X / Y	Lungime segment (** (m)
1	510.947,85 645.810,101	2	510.810,312 645.893,073	160.627
3	510.796,503 645.861,947	4	510.788,209 645.835,242	27.963
5	510.783,399 645.824,793	6	510.762,997 645.794,273	36.711
7	510.745,592 645.773,892	8	510.710,163 645.753,722	40.768

Punct început	X / Y	Punct sfârșit	X / Y	Lungime segment (** (m)
2	510.810,312 645.893,073	3	510.796,503 645.861,947	34.052
4	510.788,209 645.835,242	5	510.783,399 645.824,793	11.503
6	510.762,997 645.794,273	7	510.745,592 645.773,892	26.801
8	510.710,163 645.753,722	9	510.678,449 645.742,178	33.75

Punct început	X / Y	Punct sfârșit	X / Y	Lungime segment (** (m)
9	510.678,449 645.742,178	10	510.651,512 645.737,401	27.357
11	510.621,359 645.739,534	12	510.596,094 645.746,859	26.305
13	510.541,173 645.771,856	14	510.490,749 645.803,537	59.551
15	510.479,304 645.794,26	16	510.465,15 645.724,425	71.255
17	510.441,333 645.643,901	18	510.441,116 645.643,17	0.763
19	510.450,25 645.638,398	20	510.469,312 645.630,468	20.646
21	510.476,498 645.628,622	22	510.526,72 645.624,41	50.398
23	510.607,152 645.622,378	24	510.607,45 645.653,571	31.194
25	510.659,4 645.681,899	26	510.671,774 645.688,232	13.9
27	510.704,364 645.704,911	28	510.715,588 645.708,739	11.859
29	510.730,247 645.705,845	30	510.757,015 645.699,289	27.559
31	510.821,861 645.665,239	32	510.839,242 645.653,92	20.742
33	510.842,66 645.663,332	34	510.848,496 645.673,848	12.027
35	510.921,435 645.784,093	1	510.947,85 645.810,101	37.07

Punct început	X / Y	Punct sfârșit	X / Y	Lungime segment (** (m)
10	510.651,512 645.737,401	11	510.621,359 645.739,534	30.228
12	510.596,094 645.746,859	13	510.541,173 645.771,856	60.342
14	510.490,749 645.803,537	15	510.479,304 645.794,26	14.733
16	510.465,15 645.724,425	17	510.441,333 645.643,901	83.972
18	510.441,116 645.643,17	19	510.450,25 645.638,398	10.305
20	510.469,312 645.630,468	21	510.476,498 645.628,622	7.419
22	510.526,72 645.624,41	23	510.607,152 645.622,378	80.458
24	510.607,45 645.653,571	25	510.659,4 645.681,899	59.172
26	510.671,774 645.688,232	27	510.704,364 645.704,911	36.61
28	510.715,588 645.708,739	29	510.730,247 645.705,845	14.942
30	510.757,015 645.699,289	31	510.821,861 645.665,239	73.242
32	510.839,242 645.653,92	33	510.842,66 645.663,332	10.013
34	510.848,496 645.673,848	35	510.921,435 645.784,093	132.189

\*\* Lungimile segmentelor sunt determinate în planul de proiecție Stereo 70 și sunt rotunjite la 1 milimetru.

\*\*\* Distanța dintre puncte este formată din segmente cumulate ce sunt mai mici decât valoarea 1 milimetru.





## DATE DESPRE IMOBILUL NR. 2360

Oficiul de Cadastru și Publicitate Imobiliară SUCEAVA  
Biroul de Cadastru și Publicitate Imobiliară Vatra Dornei

## A. Partea I. Descrierea imobilului

TEREN Necunoscut

Adresa: Loc. Pilugani, Str Chipereni, Nr. 1, Jud. Suceava

Nr. Crt	Nr cadastral Nr. topografic	Suprafața* (mp)	Observații / Referințe
A1		5.809	Sector cadastral:17 Teren neimprejmuit; Top.1070 parte, 4427/1 parte( CF vechi 883 Dorna Candrenilor- CFE 36249, 36251 Dorna Candrenilor); Top 4432/2 (CF vechi 1338 Dorna Candrenilor)

## Construcții

Crt	Nr cadastral Nr. topografic	Adresa	Observații / Referințe
A1.1		Loc. Pilugani, Str Chipereni, Nr. 1, Jud. Suceava	Nr. niveluri:1; S. construita la sol:77 mp; S. construita desfasurata:77 mp; BUCATARIE
A1.2		Loc. Pilugani, Str Chipereni, Nr. 1, Jud. Suceava	Nr. niveluri:1; S. construita la sol:138 mp; S. construita desfasurata:138 mp; LOCUINTA P +M
A1.3		Loc. Pilugani, Str Chipereni, Nr. 1, Jud. Suceava	Nr. niveluri:1; S. construita la sol:116 mp; S. construita desfasurata:116 mp; GRAJD
A1.4		Loc. Pilugani, Str Chipereni, Nr. 1, Jud. Suceava	Nr. niveluri:1; S. construita la sol:24 mp; S. construita desfasurata:24 mp; COTET
A1.5		Loc. Pilugani, Str Chipereni, Nr. 1, Jud. Suceava	Nr. niveluri:1; S. construita la sol:33 mp; S. construita desfasurata:33 mp; BECI

## B. Partea II. Proprietari și acte

Inscrieri privitoare la dreptul de proprietate și alte drepturi reale		Referințe
/		
Act Normativ nr. 7, din 13/03/1996 emis de PARLAMENTUL ROMANIEI;		
B1	Intabulare, drept de PROPRIETATE, dobandit prin Lege, cota actuala 1/1, cota initiala 1/1 1) NEIDENTIFICAT NEIDENTIFICAT	A1
Act Administrativ nr. 7398, din 27/09/2022 emis de PRIMARIA COMUNEI POIANA STAMPEI;		
B2	SE NOTEAZA POSESIA FAPTICA IN FAVOAREA LUI 1) POPESCU DANIELA-GABRIELA 2) BONDARI CRISTINA-ELENA 3) CHIPERI PETRU	A1
Act Administrativ nr. 2981, din 31/03/2023 emis de PRIMARIA COMUNEI POIANA STAMPEI;		
B3	Intabulare, drept de PROPRIETATE, dobandit prin Lege, cota actuala 1/1, cota initiala 1/1 1) BONDARI CRISTINA-ELENA 2) BADEA PETRE 3) CHIPERI PETRU	A1.1, A1.2, A1.3, A1.4, A1.5

## C. Partea III. SARCINI .

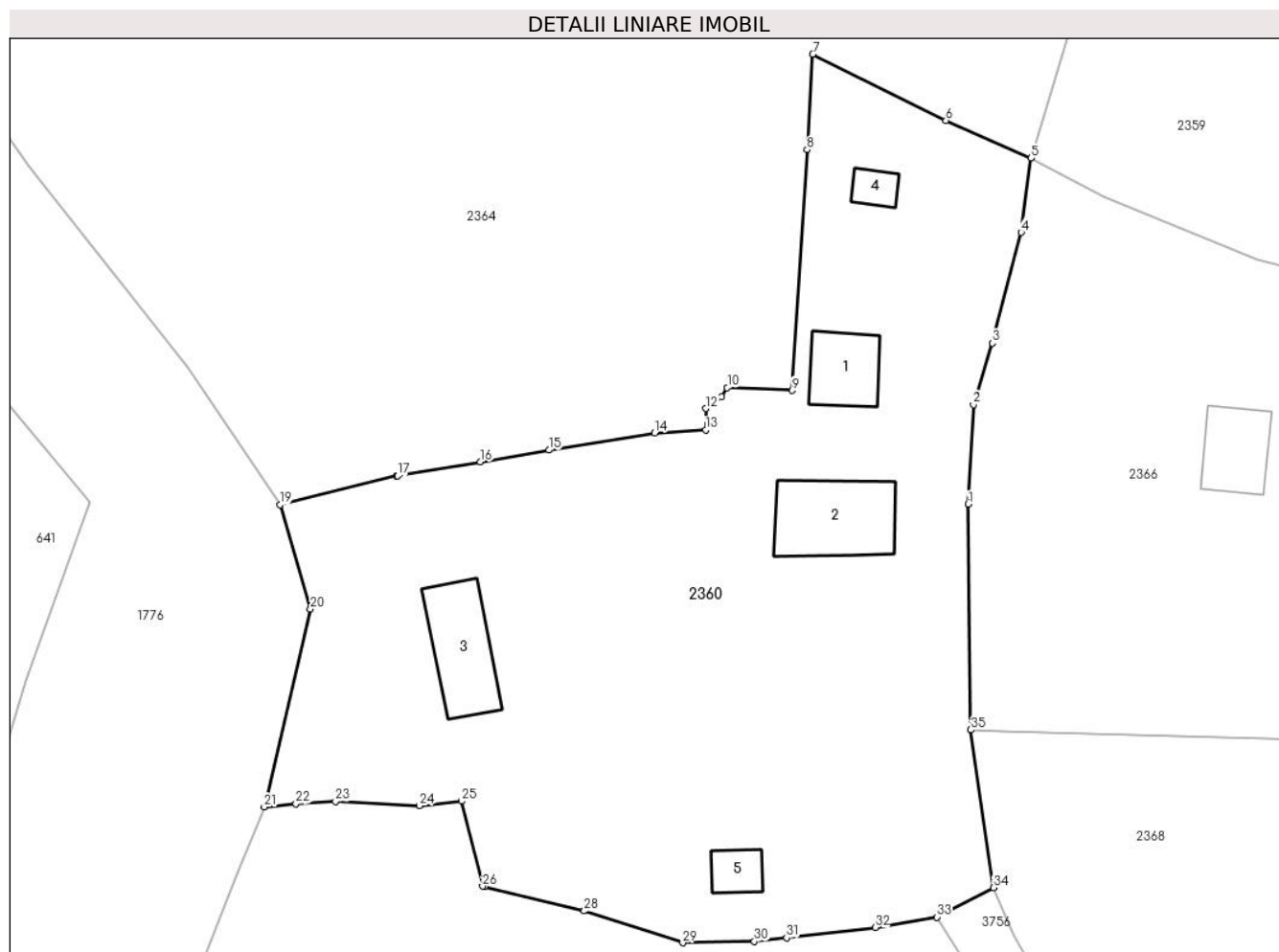
Inscrieri privind dezmembramintele dreptului de proprietate, drepturi reale de garanție și sarcini	Referințe
NU SUNT	

## Anexa Nr. 1 La Partea I

## Teren

Nr cadastral	Suprafața (mp)*	Observații / Referințe
	5.809	Top.1070 parte, 4427/1 parte( CF vechi 883 Dorna Candrenilor- CFE 36249, 36251 Dorna Candrenilor); Top 4432/2 (CF vechi 1338 Dorna Candrenilor)

\* Suprafața este determinată în planul de proiecție Stereo 70.



## Date referitoare la teren

Crt	Categorie folosință	Intra vilan	Suprafața (mp)	Tarla	Parcelă	Nr. topo	Observații / Referințe
1	curți construcții	DA	1.135	-	-	-	
2	curți construcții	DA	667	-	-	-	
3	faneata	DA	3.298	-	-	-	
4	faneata	NU	709	-	-	-	

## Date referitoare la construcții

Crt	Număr	Destinație construcție	Supraf. (mp)	Situație juridică	Observații / Referințe
A1.1		construcții anexa	77	Cu acte	Nr. niveluri:1; S. construita la sol:77 mp; S. construita desfasurata:77 mp; BUCATARIE
A1.2		construcții de locuinte	138	Cu acte	Nr. niveluri:1; S. construita la sol:138 mp; S. construita desfasurata:138 mp; LOCUINTA P+M
A1.3		construcții anexa	116	Cu acte	Nr. niveluri:1; S. construita la sol:116 mp; S. construita desfasurata:116 mp; GRAJD
A1.4		construcții anexa	24	Cu acte	Nr. niveluri:1; S. construita la sol:24 mp; S. construita desfasurata:24 mp; COTET
A1.5		construcții anexa	33	Cu acte	Nr. niveluri:1; S. construita la sol:33 mp; S. construita desfasurata:33 mp; BECI

## Lungime Segmente

1) Valorile lungimilor segmentelor sunt obținute din proiecție în plan.

Punct început	X / Y	Punct sfârșit	X / Y	Lungime segment (** (m)
1	510.433,239 645.599,978	2	510.433,913 645.612,4	12.44
3	510.436,254 645.620,101	4	510.439,855 645.633,916	14.277
5	510.441,116 645.643,17	6	510.430,483 645.647,878	11.629
7	510.413,847 645.656,172	8	510.413,134 645.644,232	11.961
9	510.411,315 645.614,191	10	510.403,172 645.614,542	8.151
11	510.402,474 645.613,414	12	510.400,535 645.611,928	2.443
13	510.400,5 645.609,272	14	510.394,123 645.608,864	6.39
15	510.380,934 645.606,741	16	510.372,381 645.605,267	8.679
17	510.362,064 645.603,518	18	510.361,932 645.603,495	0.134
19	510.347,387 645.599,906	20	510.351,167 645.586,873	13.57
21	510.345,385 645.562,174	22	510.349,362 645.562,596	3.999
23	510.354,293 645.562,853	24	510.364,751 645.562,332	10.471
25	510.370,005 645.562,917	26	510.372,645 645.552,289	10.951
27	510.372,902 645.552,226	28	510.385,328 645.549,199	12.789
29	510.397,626 645.545,231	30	510.406,549 645.545,399	8.925
31	510.410,583 645.545,863	32	510.421,647 645.547,137	11.137
33	510.429,338 645.548,431	34	510.436,402 645.552,105	7.962
35	510.433,592 645.571,818	1	510.433,239 645.599,978	28.162

Punct început	X / Y	Punct sfârșit	X / Y	Lungime segment (** (m)
2	510.433,913 645.612,4	3	510.436,254 645.620,101	8.049
4	510.439,855 645.633,916	5	510.441,116 645.643,17	9.34
6	510.430,483 645.647,878	7	510.413,847 645.656,172	18.589
8	510.413,134 645.644,232	9	510.411,315 645.614,191	30.096
10	510.403,172 645.614,542	11	510.402,474 645.613,414	1.326
12	510.400,535 645.611,928	13	510.400,5 645.609,272	2.656
14	510.394,123 645.608,864	15	510.380,934 645.606,741	13.359
16	510.372,381 645.605,267	17	510.362,064 645.603,518	10.464
18	510.361,932 645.603,495	19	510.347,387 645.599,906	14.981
20	510.351,167 645.586,873	21	510.345,385 645.562,174	25.367
22	510.349,362 645.562,596	23	510.354,293 645.562,853	4.938
24	510.364,751 645.562,332	25	510.370,005 645.562,917	5.286
26	510.372,645 645.552,289	27	510.372,902 645.552,226	0.265
28	510.385,328 645.549,199	29	510.397,626 645.545,231	12.922
30	510.406,549 645.545,399	31	510.410,583 645.545,863	4.061
32	510.421,647 645.547,137	33	510.429,338 645.548,431	7.799
34	510.436,402 645.552,105	35	510.433,592 645.571,818	19.912

\*\* Lungimile segmentelor sunt determinate în planul de proiecție Stereo 70 și sunt rotunjite la 1 milimetru.

\*\*\* Distanța dintre puncte este formată din segmente cumulate ce sunt mai mici decât valoarea 1 milimetru.





**DATE DESPRE IMOBILUL NR. 2361**

Oficiul de Cadastru și Publicitate Imobiliară SUCEAVA  
Biroul de Cadastru și Publicitate Imobiliară Vatra Dornei

**A. Partea I. Descrierea imobilului**

TEREN Extravilan

Adresa: Jud. Suceava

Nr. Crt	Nr cadastral Nr. topografic	Suprafața* (mp)	Observații / Referințe
A1		50.000	Sector cadastral:17 Teren neimprejmuit; Top.4442/12 parte, 4442/15 parte (CF vechi 703 Dorna Candrenilor, CFE 31242 , 31243 Poiana Stampei)

**B. Partea II. Proprietari și acte**

Inscrieri privitoare la dreptul de proprietate și alte drepturi reale		Referințe
/		
Act Normativ nr. 7, din 13/03/1996 emis de PARLAMENTUL ROMANIEI;		
B1	Intabulare, drept de PROPRIETATE, dobândit prin Lege, cota actuala 1/1, cota initiala 1/1 1) NEIDENTIFICAT NEIDENTIFICAT	A1
Act Administrativ nr. 7424, din 27/09/2022 emis de PRIMARIA COMUNEI POIANA STAMPEI;		
B2	SE NOTEAZA POSESIA FAPTICA IN FAVOAREA LUI 1) BONDARI CRISTINA-ELENA	A1

**C. Partea III. SARCINI .**

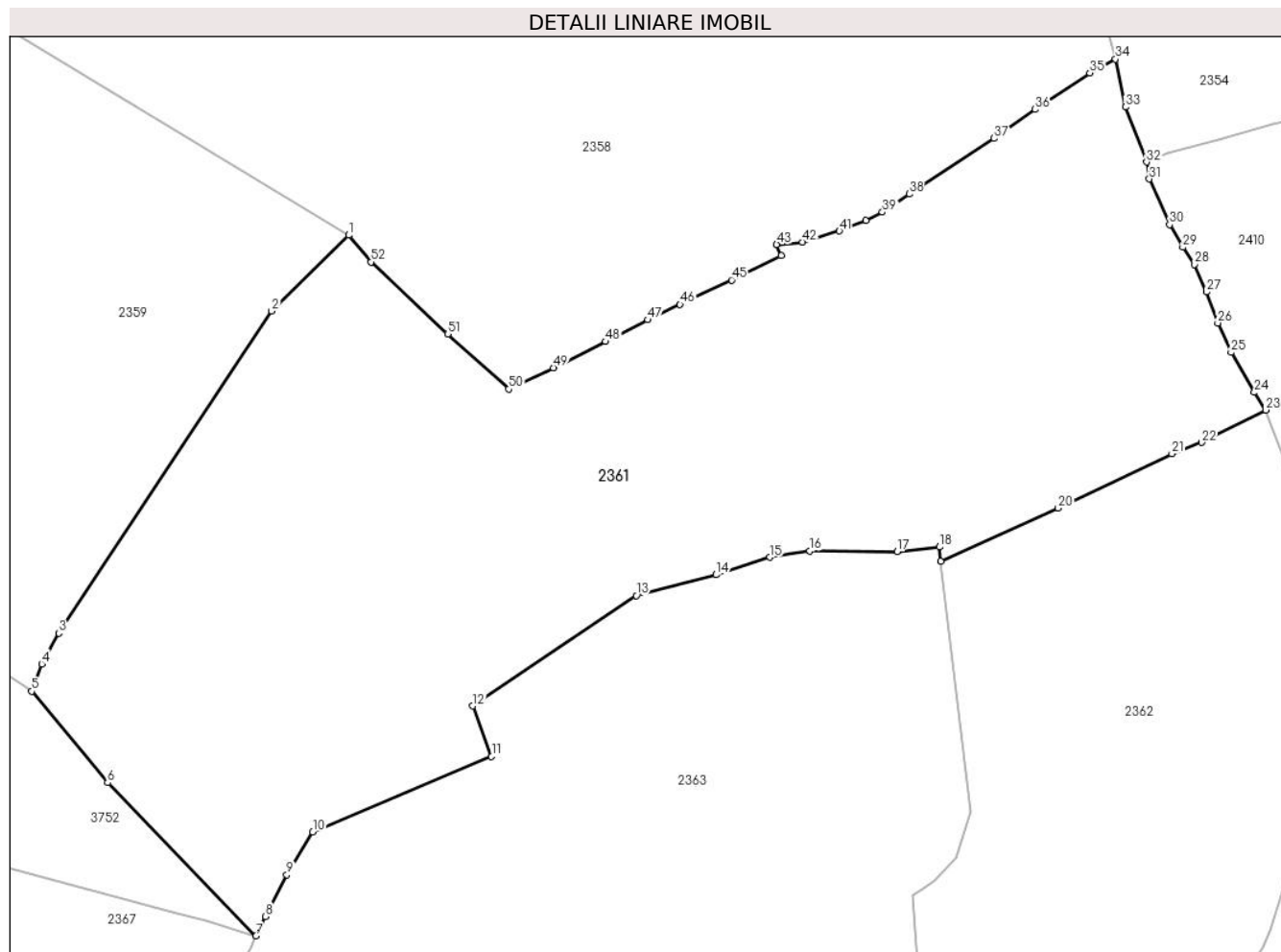
Inscrieri privind dezmembramintele dreptului de proprietate, drepturi reale de garanție și sarcini	Referințe
NU SUNT	

## Anexa Nr. 1 La Partea I

## Teren

Nr cadastral	Suprafața (mp)*	Observații / Referințe
	50.000	Top.4442/12 parte, 4442/15 parte (CF vechi 703 Dorna Candrenilor, CFE 31242 , 31243 Poiana Stampei)

\* Suprafața este determinată în planul de proiecție Stereo 70.



## Date referitoare la teren

Crt	Categorie folosință	Intra vilan	Suprafața (mp)	Tarla	Parcelă	Nr. topo	Observații / Referințe
1	faneata	NU	39.238	-	-	-	
2	pasune	NU	10.762	-	-	-	

## Lungime Segmente

1) Valorile lungimilor segmentelor sunt obținute din proiecție în plan.

Punct început	X / Y	Punct sfârșit	X / Y	Lungime segment	Punct început	X / Y	Punct sfârșit	X / Y	Lungime segment	Punct început	X / Y	Punct sfârșit	X / Y	Lungime segment
1	510.947,85 645.810,101	2	510.921,435 645.784,093	37.07	2	510.921,435 645.784,093	3	510.848,496 645.673,848	132.1 89	3	510.848,496 645.673,848	4	510.842,66 645.663,332	12.02 7
4	510.842,66 645.663,332	5	510.839,242 645.653,92	10.01 3	5	510.839,242 645.653,92	6	510.865,209 645.622,611	40.67 6	6	510.865,209 645.622,611	7	510.916,088 645.570,159	73.07 5
7	510.916,088 645.570,159	8	510.919,304 645.576,828	7.404	8	510.919,304 645.576,828	9	510.926,627 645.591,13	16.06 8	9	510.926,627 645.591,13	10	510.935,53 645.605,801	17.16 1
10	510.935,53 645.605,801	11	510.996,721 645.631,571	66.39 6	11	510.996,721 645.631,571	12	510.990,273 645.648,892	18.48 2	12	510.990,273 645.648,892	13	511.046,284 645.686,741	67.6
13	511.046,284 645.686,741	14	511.073,631 645.693,849	28.25 6	14	511.073,631 645.693,849	15	511.092,028 645.699,82	19.34 2	15	511.092,028 645.699,82	16	511.105,745 645.702,032	13.89 4

Punct început	X / Y	Punct sfârșit	X / Y	Lungime segment	Punct început	X / Y	Punct sfârșit	X / Y	Lungime segment	Punct început	X / Y	Punct sfârșit	X / Y	Lungime segment
16	511.105,745 645.702,032	17	511.135,591 645.701,796	29.847	17	511.135,591 645.701,796	18	511.150,159 645.703,329	14.648	18	511.150,159 645.703,329	19	511.150,565 645.698,473	4.873
19	511.150,565 645.698,473	20	511.190,8 645.716,647	44.149	20	511.190,8 645.716,647	21	511.229,703 645.735,244	43.12	21	511.229,703 645.735,244	22	511.239,889 645.739,169	10.916
22	511.239,889 645.739,169	23	511.261,862 645.750,231	24.6	23	511.261,862 645.750,231	24	511.258,022 645.756,288	7.172	24	511.258,022 645.756,288	25	511.249,983 645.769,96	15.86
25	511.249,983 645.769,96	26	511.245,454 645.780,058	11.067	26	511.245,454 645.780,058	27	511.241,567 645.790,665	11.297	27	511.241,567 645.790,665	28	511.237,464 645.800,115	10.302
28	511.237,464 645.800,115	29	511.233,48 645.805,979	7.089	29	511.233,48 645.805,979	30	511.228,943 645.813,755	9.003	30	511.228,943 645.813,755	31	511.221,986 645.829,355	17.081
31	511.221,986 645.829,355	32	511.221,014 645.835,134	5.86	32	511.221,014 645.835,134	33	511.213,831 645.854,015	20.201	33	511.213,831 645.854,015	34	511.210,452 645.870,389	16.719
34	511.210,452 645.870,389	35	511.201,618 645.865,704	9.999	35	511.201,618 645.865,704	36	511.182,867 645.853,16	22.56	36	511.182,867 645.853,16	37	511.168,868 645.843,233	17.162
37	511.168,868 645.843,233	38	511.139,754 645.824,236	34.764	38	511.139,754 645.824,236	39	511.130,579 645.818,01	11.088	39	511.130,579 645.818,01	40	511.124,926 645.815,183	6.32
40	511.124,926 645.815,183	41	511.115,84 645.811,549	9.786	41	511.115,84 645.811,549	42	511.103,243 645.807,801	13.143	42	511.103,243 645.807,801	43	511.094,379 645.806,972	8.903
43	511.094,379 645.806,972	44	511.095,864 645.803,065	4.18	44	511.095,864 645.803,065	45	511.078,977 645.794,741	18.827	45	511.078,977 645.794,741	46	511.061,306 645.786,385	19.547
46	511.061,306 645.786,385	47	511.050,253 645.781,117	12.244	47	511.050,253 645.781,117	48	511.035,774 645.773,673	16.28	48	511.035,774 645.773,673	49	511.017,882 645.764,707	20.013
49	511.017,882 645.764,707	50	511.002,617 645.757,438	16.907	50	511.002,617 645.757,438	51	510.981,733 645.776,235	28.097	51	510.981,733 645.776,235	52	510.955,41 645.800,948	36.106
52	510.955,41 645.800,948	1	510.947,85 645.810,101	11.871										

\*\* Lungimile segmentelor sunt determinate în planul de proiecție Stereo 70 și sunt rotunjite la 1 milimetru.

\*\*\* Distanța dintre puncte este formată din segmente cumulate ce sunt mai mici decât valoarea 1 milimetru.



**DATE DESPRE IMOBILUL NR. 2362**

Oficiul de Cadastru și Publicitate Imobiliară SUCEAVA  
Biroul de Cadastru și Publicitate Imobiliară Vatra Dornei

**A. Partea I. Descrierea imobilului**

TEREN Necunoscut

Nr. CF vechi:1274  
Nr. cadastral vechi:218

Adresa: Loc. Pilugani, Jud. Suceava

Nr. Crt	Nr cadastral Nr. topografic	Suprafața* (mp)	Observații / Referințe
A1	32183	Din acte: 33.618 Masurata: 33.718	Sector cadastral:17 Teren imprejmuit;

**B. Partea II. Proprietari și acte**

Inscrieri privitoare la dreptul de proprietate și alte drepturi reale	Referințe
<b>17553 / 22/12/2015</b>	
Act Notarial nr. 142, din 22/12/2015 emis de Rotaru RAUL- GABRIEL;	
B2	A1
Intabulare, drept de PROPRIETATE, dobandit prin Succesiune, cota actuala 1/1, cota initiala 1/1	
1) CĂSUNEANU ANAMARIA	

**C. Partea III. SARCINI .**

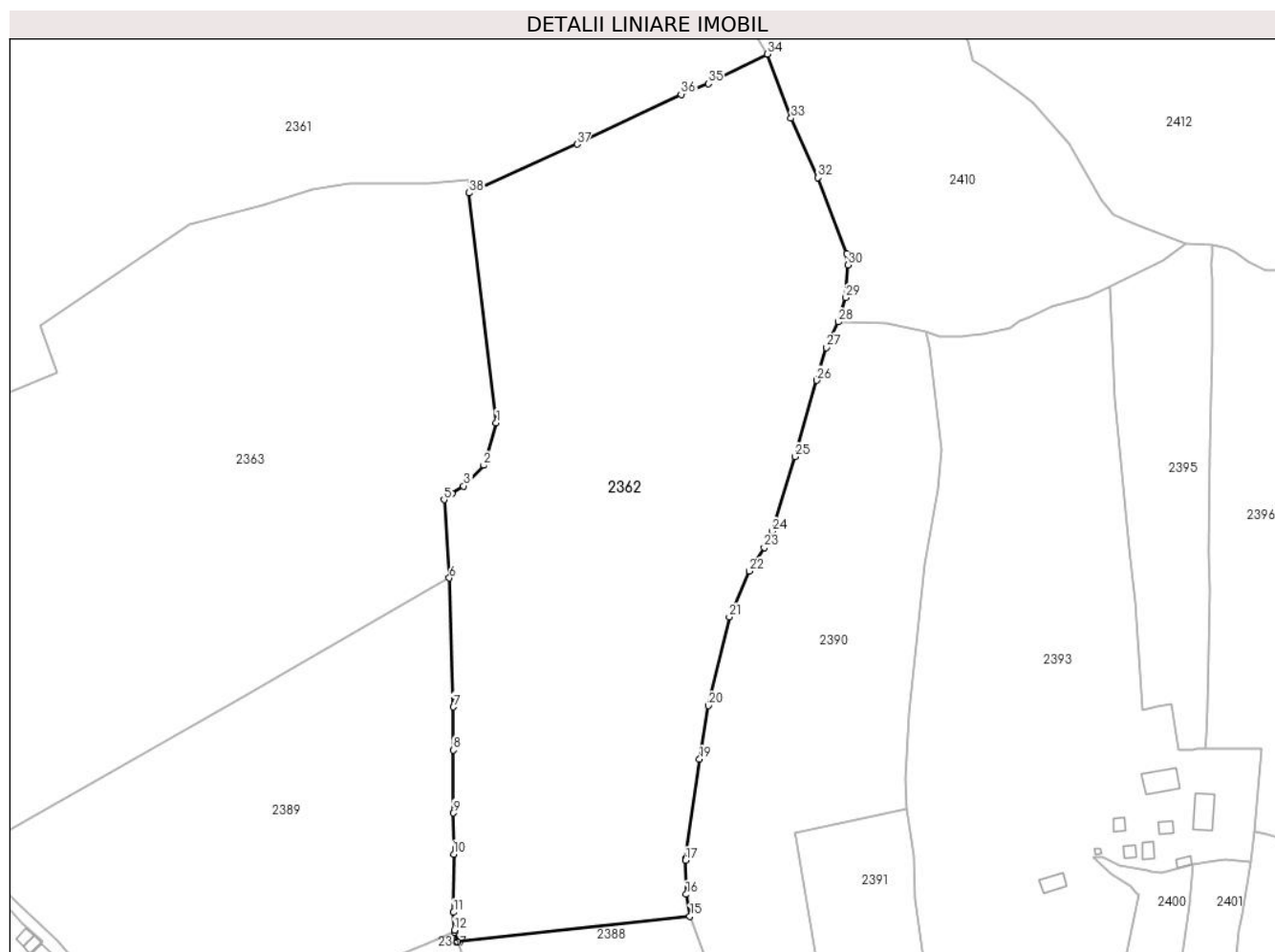
Inscrieri privind dezmembramintele dreptului de proprietate, drepturi reale de garanție și sarcini	Referințe
NU SUNT	

## Anexa Nr. 1 La Partea I

## Teren

Nr cadastral	Suprafața (mp)*	Observații / Referințe
32183	Din acte: 33.618 Masurata: 33.718	

\* Suprafața este determinată în planul de proiecție Stereo 70.



## Date referitoare la teren

Crt	Categorie folosință	Intra vilan	Suprafața (mp)	Tarla	Parcelă	Nr. topo	Observații / Referințe
1	faneata	DA	17.721	-	-	-	
2	faneata	NU	1.055	-	-	-	
3	faneata	NU	14.941	-	-	-	

## Lungime Segmente

1) Valorile lungimilor segmentelor sunt obținute din proiecție în plan.

Punct început	X / Y	Punct sfârșit	X / Y	Lungime segment (** (m)
1	511.160,644 645.612,771	2	511.156,037 645.596,838	16.586
3	511.148,447 645.589,18	4	511.144,279 645.586,272	5.082
5	511.141,144 645.584,084	6	511.143,151 645.554,8	29.353

Punct început	X / Y	Punct sfârșit	X / Y	Lungime segment (** (m)
2	511.156,037 645.596,838	3	511.148,447 645.589,18	10.782
4	511.144,279 645.586,272	5	511.141,144 645.584,084	3.823
6	511.143,151 645.554,8	7	511.144,703 645.506,742	48.083

Punct început	X / Y	Punct sfârșit	X / Y	Lungime segment (** (m)	Punct început	X / Y	Punct sfârșit	X / Y	Lungime segment (** (m)
7	511.144,703 645.506,742	8	511.144,668 645.490,646	16.096	8	511.144,668 645.490,646	9	511.144,557 645.467,182	23.464
9	511.144,557 645.467,182	10	511.144,786 645.451,83	15.354	10	511.144,786 645.451,83	11	511.144,702 645.430,154	21.676
11	511.144,702 645.430,154	12	511.145,039 645.423,553	6.61	12	511.145,039 645.423,553	13	511.145,084 645.422,668	0.886
13	511.145,084 645.422,668	14	511.146,299 645.419,141	3.73	14	511.146,299 645.419,141	15	511.232,972 645.428,688	87.197
15	511.232,972 645.428,688	16	511.231,543 645.436,839	8.275	16	511.231,543 645.436,839	17	511.231,35 645.449,512	12.674
17	511.231,35 645.449,512	18	511.231,341 645.450,089	0.577	18	511.231,341 645.450,089	19	511.236,577 645.487,277	37.555
19	511.236,577 645.487,277	20	511.239,906 645.507,281	20.279	20	511.239,906 645.507,281	21	511.247,634 645.540,294	33.905
21	511.247,634 645.540,294	22	511.255,068 645.557,375	18.629	22	511.255,068 645.557,375	23	511.260,762 645.566,144	10.455
23	511.260,762 645.566,144	24	511.263,58 645.572,216	6.694	24	511.263,58 645.572,216	25	511.272,101 645.600,04	29.1
25	511.272,101 645.600,04	26	511.280,323 645.628,518	29.641	26	511.280,323 645.628,518	27	511.283,858 645.640,766	12.748
27	511.283,858 645.640,766	28	511.288,304 645.650,335	10.551	28	511.288,304 645.650,335	29	511.291,163 645.659,424	9.528
29	511.291,163 645.659,424	30	511.292,088 645.671,554	12.165	30	511.292,088 645.671,554	31	511.291,546 645.675,912	4.392
31	511.291,546 645.675,912	32	511.280,838 645.704,157	30.207	32	511.280,838 645.704,157	33	511.270,722 645.726,317	24.36
33	511.270,722 645.726,317	34	511.261,862 645.750,231	25.503	34	511.261,862 645.750,231	35	511.239,889 645.739,169	24.6
35	511.239,889 645.739,169	36	511.229,703 645.735,244	10.916	36	511.229,703 645.735,244	37	511.190,8 645.716,647	43.12
37	511.190,8 645.716,647	38	511.150,565 645.698,473	44.149	38	511.150,565 645.698,473	1	511.160,644 645.612,771	86.293

\*\* Lungimile segmentelor sunt determinate în planul de proiecție Stereo 70 și sunt rotunjite la 1 milimetru.

\*\*\* Distanța dintre puncte este formată din segmente cumulate ce sunt mai mici decât valoarea 1 milimetru.





**DATE DESPRE IMOBILUL NR. 2363**

Oficiul de Cadastru și Publicitate Imobiliară SUCEAVA  
Biroul de Cadastru și Publicitate Imobiliară Vatra Dornei

**A. Partea I. Descrierea imobilului**

TEREN Necunoscut

Adresa: Loc. Pilugani, Jud. Suceava

Nr. Crt	Nr cadastral Nr. topografic	Suprafața* (mp)	Observații / Referințe
A1	31418	Din acte: 41.454 Masurata: 40.964	Sector cadastral:17 Teren imprejmuit;

**B. Partea II. Proprietari și acte**

Inscrieri privitoare la dreptul de proprietate și alte drepturi reale		Referințe
<b>249 / 12/01/2016</b>		
Act Administrativ nr. 282, din 23/10/2015 emis de COMISIA JUD.SUCEAVA;		
B1	Intabulare, drept de PROPRIETATE, dobandit prin Reconstituire, cota actuala 1/1, cota initiala 1/1 1) CHIPERI DORIN	A1

**C. Partea III. SARCINI .**

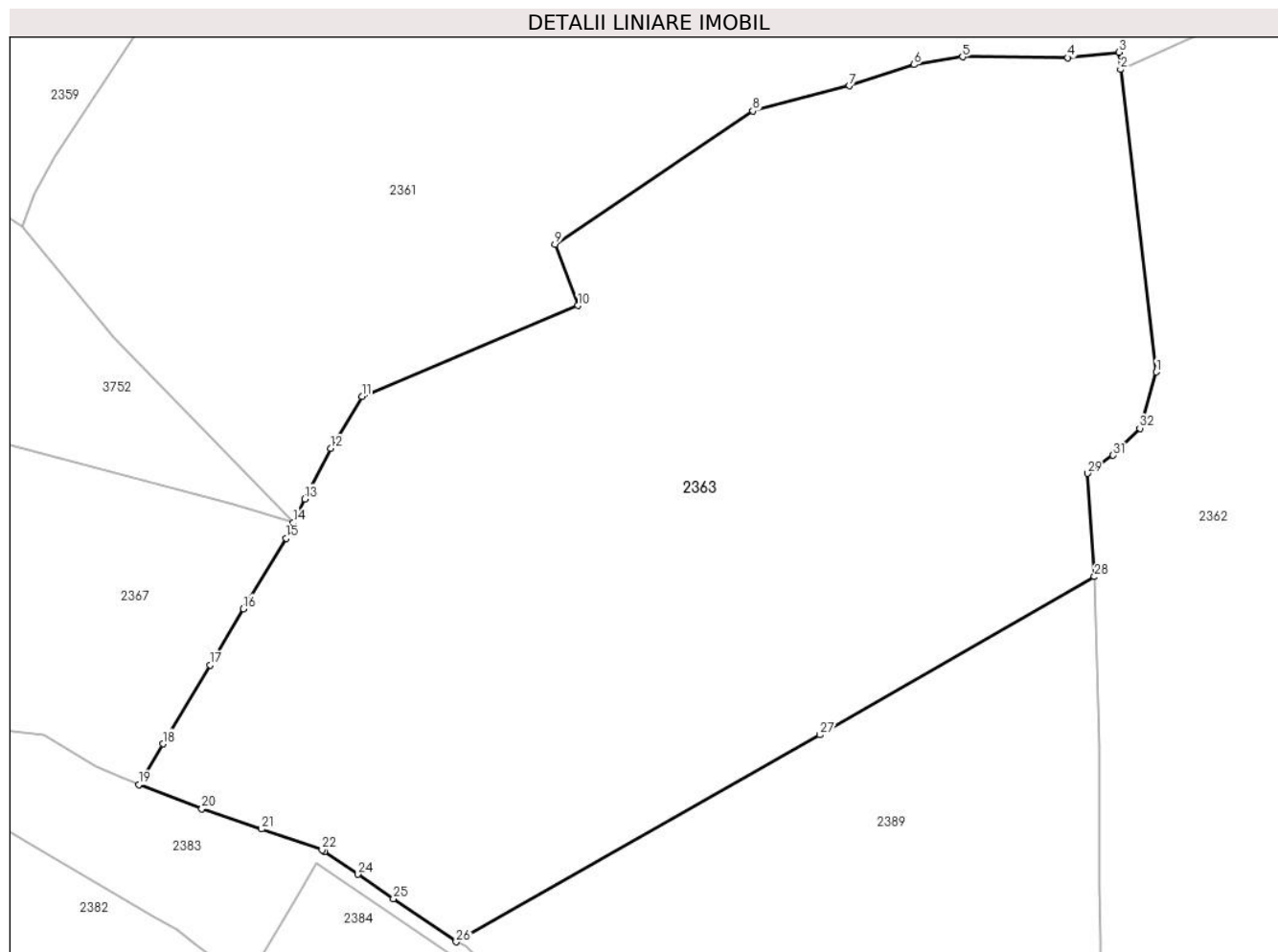
Inscrieri privind dezmembramintele dreptului de proprietate, drepturi reale de garanție și sarcini	Referințe
NU SUNT	

## Anexa Nr. 1 La Partea I

## Teren

Nr cadastral	Suprafața (mp)*	Observații / Referințe
31418	Din acte: 41.454 Masurata: 40.964	

\* Suprafața este determinată în planul de proiecție Stereo 70.



## Date referitoare la teren

Crt	Categorie folosință	Intra vilan	Suprafața (mp)	Tarla	Parcelă	Nr. topo	Observații / Referințe
1	faneata	DA	5.748	-	-	-	Imprejmuit cu gard din lemn
2	pasune	DA	1.268	-	-	-	
3	pasune	NU	6.399	-	-	-	
4	faneata	NU	7.436	-	-	-	
5	pasune	NU	20.112	-	-	-	

## Lungime Segmente

1) Valorile lungimilor segmentelor sunt obținute din proiecție în plan.

Punct început	X / Y	Punct sfârșit	X / Y	Lungime segment (** (m))
1	511.160,644 645.612,771	2	511.150,565 645.698,473	86.293

Punct început	X / Y	Punct sfârșit	X / Y	Lungime segment (** (m))
2	511.150,565 645.698,473	3	511.150,159 645.703,329	4.873

Punct început	X / Y	Punct sfârșit	X / Y	Lungime segment (** (m)
3	511.150,159 645.703,329	4	511.135,591 645.701,796	14.648
5	511.105,745 645.702,032	6	511.092,028 645.699,82	13.894
7	511.073,631 645.693,849	8	511.046,284 645.686,741	28.256
9	510.990,273 645.648,892	10	510.996,721 645.631,571	18.482
11	510.935,53 645.605,801	12	510.926,627 645.591,13	17.161
13	510.919,304 645.576,828	14	510.916,088 645.570,159	7.404
15	510.914,101 645.565,702	16	510.901,944 645.545,702	23.405
17	510.892,568 645.529,82	18	510.879,097 645.507,477	26.09
19	510.872,382 645.495,95	20	510.890,153 645.489,026	19.072
21	510.907,078 645.483,341	22	510.924,262 645.477,434	18.171
23	510.924,934 645.476,974	24	510.934,344 645.470,534	11.403
25	510.944,458 645.463,612	26	510.962,229 645.451,393	21.566
27	511.065,343 645.510,023	28	511.143,151 645.554,8	89.772
29	511.141,144 645.584,084	30	511.144,279 645.586,272	3.823
31	511.148,447 645.589,18	32	511.156,037 645.596,838	10.782

Punct început	X / Y	Punct sfârșit	X / Y	Lungime segment (** (m)
4	511.135,591 645.701,796	5	511.105,745 645.702,032	29.847
6	511.092,028 645.699,82	7	511.073,631 645.693,849	19.342
8	511.046,284 645.686,741	9	510.990,273 645.648,892	67.6
10	510.996,721 645.631,571	11	510.935,53 645.605,801	66.396
12	510.926,627 645.591,13	13	510.919,304 645.576,828	16.068
14	510.916,088 645.570,159	15	510.914,101 645.565,702	4.88
16	510.901,944 645.545,702	17	510.892,568 645.529,82	18.443
18	510.879,097 645.507,477	19	510.872,382 645.495,95	13.34
20	510.890,153 645.489,026	21	510.907,078 645.483,341	17.854
22	510.924,262 645.477,434	23	510.924,934 645.476,974	0.814
24	510.934,344 645.470,534	25	510.944,458 645.463,612	12.256
26	510.962,229 645.451,393	27	511.065,343 645.510,023	118.617
28	511.143,151 645.554,8	29	511.141,144 645.584,084	29.353
30	511.144,279 645.586,272	31	511.148,447 645.589,18	5.082
32	511.156,037 645.596,838	1	511.160,644 645.612,771	16.586

\*\* Lungimile segmentelor sunt determinate în planul de proiecție Stereo 70 și sunt rotunjite la 1 milimetru.

\*\*\* Distanța dintre puncte este formată din segmente cumulate ce sunt mai mici decât valoarea 1 milimetru.



**DATE DESPRE IMOBILUL NR. 2364**

Oficiul de Cadastru și Publicitate Imobiliară SUCEAVA  
Biroul de Cadastru și Publicitate Imobiliară Vatra Dornei

**A. Partea I. Descrierea imobilului**

TEREN Necunoscut

Adresa: Loc. Pilugani, Jud. Suceava

Nr. Crt	Nr cadastral Nr. topografic	Suprafața* (mp)	Observații / Referințe
A1		29.677	Sector cadastral:17 Teren neimprejmuit; Top. 4427/1 parte;CF vechi 883 Dorna Candrenilor CFE 36251 Dorna Candrenilor

**B. Partea II. Proprietari și acte**

Inscrieri privitoare la dreptul de proprietate și alte drepturi reale	Referințe
/	
Act Normativ nr. 7, din 13/03/1996 emis de PARLAMENTUL ROMANIEI;	
B1	A1
Intabulare, drept de PROPRIETATE, dobândit prin Lege, cota actuala 1/1, cota initiala 1/1 1) NEIDENTIFICAT NEIDENTIFICAT	
Act Administrativ nr. 7396, din 27/09/2022 emis de PRIMARIA COMUNEI POIANA STAMPEI;	
B2	A1
SE NOTEAZA POSESIA FAPTICA IN FAVOAREA LUI 1) POPESCU DANIELA-GABRIELA	

**C. Partea III. SARCINI .**

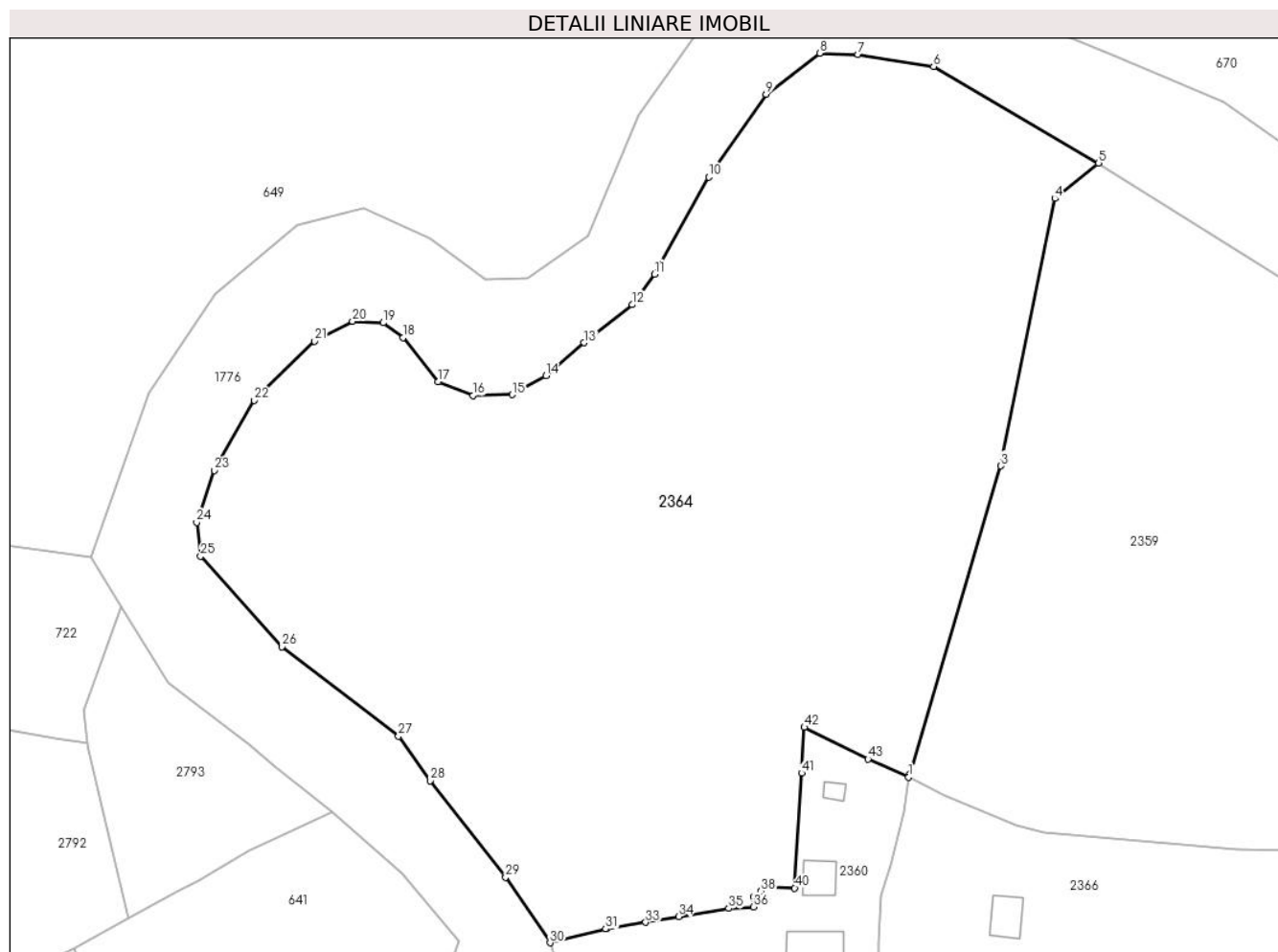
Inscrieri privind dezmembramintele dreptului de proprietate, drepturi reale de garanție și sarcini	Referințe
NU SUNT	

## Anexa Nr. 1 La Partea I

## Teren

Nr cadastral	Suprafața (mp)*	Observații / Referințe
	29.677	Top. 4427/1 parte; CF vechi 883 Dorna Candrenilor CFE 36251 Dorna Candrenilor

\* Suprafața este determinată în planul de proiecție Stereo 70.



## Date referitoare la teren

Crt	Categorie folosință	Intravilan	Suprafața (mp)	Tarla	Parcelă	Nr. topo	Observații / Referințe
1	faneata	DA	3.263	-	-	-	
2	faneata	NU	26.413	-	-	-	

## Lungime Segmente

1) Valorile lungimilor segmentelor sunt obținute din proiecție în plan.

Punct început	X / Y	Punct sfârșit	X / Y	Lungime segment	Punct început	X / Y	Punct sfârșit	X / Y	Lungime segment	Punct început	X / Y	Punct sfârșit	X / Y	Lungime segment
1	510.441,116 645.643,17	2	510.441,333 645.643,901	0.763	2	510.441,333 645.643,901	3	510.465,15 645.724,425	83.972	3	510.465,15 645.724,425	4	510.479,304 645.794,26	71.255
4	510.479,304 645.794,26	5	510.490,749 645.803,537	14.733	5	510.490,749 645.803,537	6	510.447,603 645.828,717	49.956	6	510.447,603 645.828,717	7	510.427,875 645.831,905	19.984
7	510.427,875 645.831,905	8	510.417,903 645.832,194	9.976	8	510.417,903 645.832,194	9	510.403,841 645.821,501	17.666	9	510.403,841 645.821,501	10	510.388,82 645.799,901	26.31
10	510.388,82 645.799,901	11	510.374,656 645.774,507	29.077	11	510.374,656 645.774,507	12	510.368,817 645.766,546	9.873	12	510.368,817 645.766,546	13	510.356,281 645.756,597	16.004
13	510.356,281 645.756,597	14	510.346,35 645.748,046	13.105	14	510.346,35 645.748,046	15	510.337,502 645.743,059	10.157	15	510.337,502 645.743,059	16	510.327,238 645.742,798	10.267

Punct început	X / Y	Punct sfârșit	X / Y	Lungime segment	Punct început	X / Y	Punct sfârșit	X / Y	Lungime segment	Punct început	X / Y	Punct sfârșit	X / Y	Lungime segment
16	510.327,238 645.742,798	17	510.318,128 645.746,376	9.787	17	510.318,128 645.746,376	18	510.308,972 645.757,921	14.735	18	510.308,972 645.757,921	19	510.303,777 645.761,792	6.479
19	510.303,777 645.761,792	20	510.295,754 645.762,193	8.033	20	510.295,754 645.762,193	21	510.285,883 645.756,992	11.157	21	510.285,883 645.756,992	22	510.270,032 645.741,578	22.11
22	510.270,032 645.741,578	23	510.259,635 645.723,248	21.073	23	510.259,635 645.723,248	24	510.255,039 645.709,666	14.339	24	510.255,039 645.709,666	25	510.256,066 645.700,809	8.916
25	510.256,066 645.700,809	26	510.277,375 645.677,189	31.812	26	510.277,375 645.677,189	27	510.307,798 645.653,827	38.358	27	510.307,798 645.653,827	28	510.316,005 645.642,244	14.196
28	510.316,005 645.642,244	29	510.335,79 645.617,041	32.041	29	510.335,79 645.617,041	30	510.347,387 645.599,906	20.691	30	510.347,387 645.599,906	31	510.361,932 645.603,495	14.981
31	510.361,932 645.603,495	32	510.362,064 645.603,518	0.134	32	510.362,064 645.603,518	33	510.372,381 645.605,267	10.464	33	510.372,381 645.605,267	34	510.380,934 645.606,741	8.679
34	510.380,934 645.606,741	35	510.394,123 645.608,864	13.359	35	510.394,123 645.608,864	36	510.400,5 645.609,272	6.39	36	510.400,5 645.609,272	37	510.400,535 645.611,928	2.656
37	510.400,535 645.611,928	38	510.402,474 645.613,414	2.443	38	510.402,474 645.613,414	39	510.403,172 645.614,542	1.326	39	510.403,172 645.614,542	40	510.411,315 645.614,191	8.151
40	510.411,315 645.614,191	41	510.413,134 645.644,232	30.096	41	510.413,134 645.644,232	42	510.413,847 645.656,172	11.961	42	510.413,847 645.656,172	43	510.430,483 645.647,878	18.589
43	510.430,483 645.647,878	1	510.441,116 645.643,17	11.629										

\*\* Lungimile segmentelor sunt determinate în planul de proiecție Stereo 70 și sunt rotunjite la 1 milimetru.

\*\*\* Distanța dintre puncte este formată din segmente cumulate ce sunt mai mici decât valoarea 1 milimetru.





**DATE DESPRE IMOBILUL NR. 2365**

Oficiul de Cadastru și Publicitate Imobiliară SUCEAVA  
Biroul de Cadastru și Publicitate Imobiliară Vatra Dornei

**A. Partea I. Descrierea imobilului**

Nr. CF vechi: 3197 a com. cad. Dorna  
Candrenilor

TEREN Necunoscut

Adresa: Loc. Pilugani, Jud. Suceava

Nr. Crt	Nr cadastral Nr. topografic	Suprafața* (mp)	Observații / Referințe
A1	34292	Din acte: 5.360 Masurata: 5.371	Sector cadastral: 17 Teren imprejmuit;

**B. Partea II. Proprietari și acte**

Inscrieri privitoare la dreptul de proprietate și alte drepturi reale	Referințe
<b>19880 / 02/12/2021</b>	
Act Administrativ nr. 7800, din 25/10/2021 emis de Comuna Poiana Stampei (Adeverinta INT/EXT ; act administrativ nr 7839 din 26.10.2021, emis de Comuna Poiana Stampei);	
B2 se notează actualizarea informațiilor cadastrale	A1
<b>8235 / 12/05/2022</b>	
Act Notarial nr. 1080, din 12/05/2022 emis de Vasilut Niculina;	
B3 Intabulare, drept de PROPRIETATE bun comun in devalmasie, dobandit prin Conventie, cota actuala 1/1, cota initiala 1/1	A1
1) PILUG ILIE 2) PILUG MONIKA	

**C. Partea III. SARCINI .**

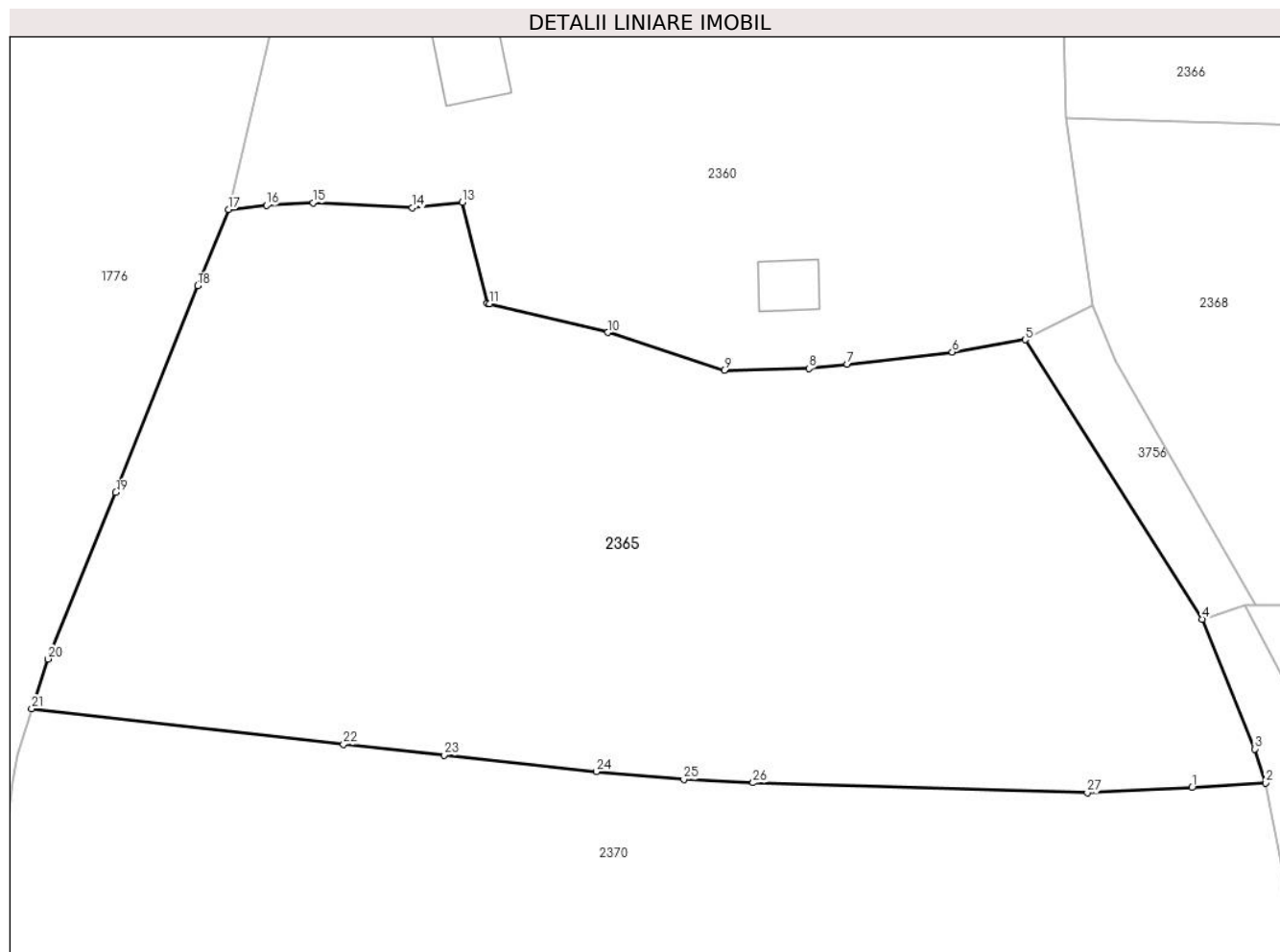
Inscrieri privind dezmembramintele dreptului de proprietate, drepturi reale de garanție și sarcini	Referințe
NU SUNT	

## Anexa Nr. 1 La Partea I

## Teren

Nr cadastral	Suprafața (mp)*	Observații / Referințe
34292	Din acte: 5.360 Masurata: 5.371	

\* Suprafața este determinată în planul de proiecție Stereo 70.



## Date referitoare la teren

Crt	Categorie folosință	Intravilan	Suprafața (mp)	Tarla	Parcelă	Nr. topo	Observații / Referințe
1	faneata	DA	3.658	-	-	-	Imprejmuț cu gard din lemn între punctele 2-4-12 și 25-30, iar între punctele 25-1-12 și 30-2 cu țarși din lemn.
2	faneata	NU	1.713	-	-	-	Imprejmuț cu gard din lemn între punctele 12-14-20-25, iar între punctele 25-1-12 cu țarși din lemn.

## Lungime Segmente

1) Valorile lungimilor segmentelor sunt obținute din proiecție în plan.

Punct început	X / Y	Punct sfârșit	X / Y	Lungime segment (** (m))
1	510.446,918 645.501,233	2	510.454,692 645.501,71	7.789
3	510.453,53 645.505,303	4	510.448,027 645.518,978	14.741
5	510.429,338 645.548,431	6	510.421,647 645.547,137	7.799

Punct început	X / Y	Punct sfârșit	X / Y	Lungime segment (** (m))
2	510.454,692 645.501,71	3	510.453,53 645.505,303	3.776
4	510.448,027 645.518,978	5	510.429,338 645.548,431	34.882
6	510.421,647 645.547,137	7	510.410,583 645.545,863	11.137

Punct început	X / Y	Punct sfârșit	X / Y	Lungime segment (** (m))
7	510.410,583 645.545,863	8	510.406,549 645.545,399	4.061
9	510.397,626 645.545,231	10	510.385,328 645.549,199	12.922
11	510.372,902 645.552,226	12	510.372,645 645.552,289	0.265
13	510.370,005 645.562,917	14	510.364,751 645.562,332	5.286
15	510.354,293 645.562,853	16	510.349,362 645.562,596	4.938
17	510.345,385 645.562,174	18	510.342,111 645.554,124	8.69
19	510.333,488 645.532,334	20	510.326,356 645.514,79	18.938
21	510.324,614 645.509,532	22	510.357,481 645.505,804	33.078
23	510.368,071 645.504,655	24	510.384,127 645.502,913	16.15
25	510.393,355 645.502,083	26	510.400,666 645.501,738	7.319
27	510.435,899 645.500,683	1	510.446,918 645.501,233	11.033

Punct început	X / Y	Punct sfârșit	X / Y	Lungime segment (** (m))
8	510.406,549 645.545,399	9	510.397,626 645.545,231	8.925
10	510.385,328 645.549,199	11	510.372,902 645.552,226	12.789
12	510.372,645 645.552,289	13	510.370,005 645.562,917	10.951
14	510.364,751 645.562,332	15	510.354,293 645.562,853	10.471
16	510.349,362 645.562,596	17	510.345,385 645.562,174	3.999
18	510.342,111 645.554,124	19	510.333,488 645.532,334	23.434
20	510.326,356 645.514,79	21	510.324,614 645.509,532	5.539
22	510.357,481 645.505,804	23	510.368,071 645.504,655	10.652
24	510.384,127 645.502,913	25	510.393,355 645.502,083	9.265
26	510.400,666 645.501,738	27	510.435,899 645.500,683	35.249

\*\* Lungimile segmentelor sunt determinate în planul de proiecție Stereo 70 și sunt rotunjite la 1 milimetru.

\*\*\* Distanța dintre puncte este formată din segmente cumulate ce sunt mai mici decât valoarea 1 milimetru.



**DATE DESPRE IMOBILUL NR. 2366**

Oficiul de Cadastru și Publicitate Imobiliară SUCEAVA  
Biroul de Cadastru și Publicitate Imobiliară Vatra Dornei

**A. Partea I. Descrierea imobilului**

TEREN Necunoscut

Adresa: Loc. Pilugani, Jud. Suceava

Nr. Crt	Nr cadastral Nr. topografic	Suprafața* (mp)	Observații / Referințe
A1	34358	14.333	Sector cadastral:17 Teren neimprijmit;

**Construcții**

Crt	Nr cadastral Nr. topografic	Adresa	Observații / Referințe
A1.1	34358-C1	Loc. Pilugani, Jud. Suceava	Nr. niveluri:1; S. construita la sol:83 mp; S. construita desfasurata:83 mp; Anexa grajd din lemn, construit in anul 2015.

**B. Partea II. Proprietari și acte**

Inscrieri privitoare la dreptul de proprietate și alte drepturi reale		Referințe
<b>1069 / 20/01/2022</b>		
Act Notarial nr. 195, din 20/01/2022 emis de REY OLTICA-VERONICA;		
B1	Se infiinteaza cartea funciara 34358 a imobilului cu numarul cadastral 34358 / UAT Poiana Stampei, rezultat din dezmembrarea imobilului cu numarul cadastral 31286 inscris in cartea funciara 31286;	A1
Hotarare Judecatoreasca nr. 582, din 09/06/2003 emis de Judecătoria Vatra Dornei;		
B2	Intabulare, drept de PROPRIETATE, dobandit prin Hotarare Judecatoreasca, cota actuala 1/1, cota initiala 1/1 1) <b>ȚIGANETEA ION VIRGIL, LIPSA CNP</b> <i>OBSERVATII: pozitie transcrisa din CF 31286/Poiana Stampei, inscrisa prin incheierea nr. 118 din 05/02/2004; (provenita din conversia CF 3179 a com. cad. Dorna Candrenilor)</i>	A1
Act Administrativ nr. 7804, din 25/10/2021 emis de Comuna Poiana Stampei (Certificat de edificare);		
B3	Intabulare, drept de PROPRIETATE, dobandit prin Construire, cota actuala 1/1, cota initiala 1/1 1) <b>ȚIGĂNETEA IOAN-VIRGIL</b> <i>OBSERVATII: pozitie transcrisa din CF 31286/Poiana Stampei, inscrisa prin incheierea nr. 19879 din 02/12/2021;</i>	A1.1
Act Administrativ nr. 21408, din 29/12/2021 emis de BCPI VATRA DORNEI;		
B4	se notează propunerea de dezmembrare a imobilului <i>OBSERVATII: pozitie transcrisa din CF 31286/Poiana Stampei, inscrisa prin incheierea nr. 355 din 10/01/2022;</i>	A1, A1.1

**C. Partea III. SARCINI .**

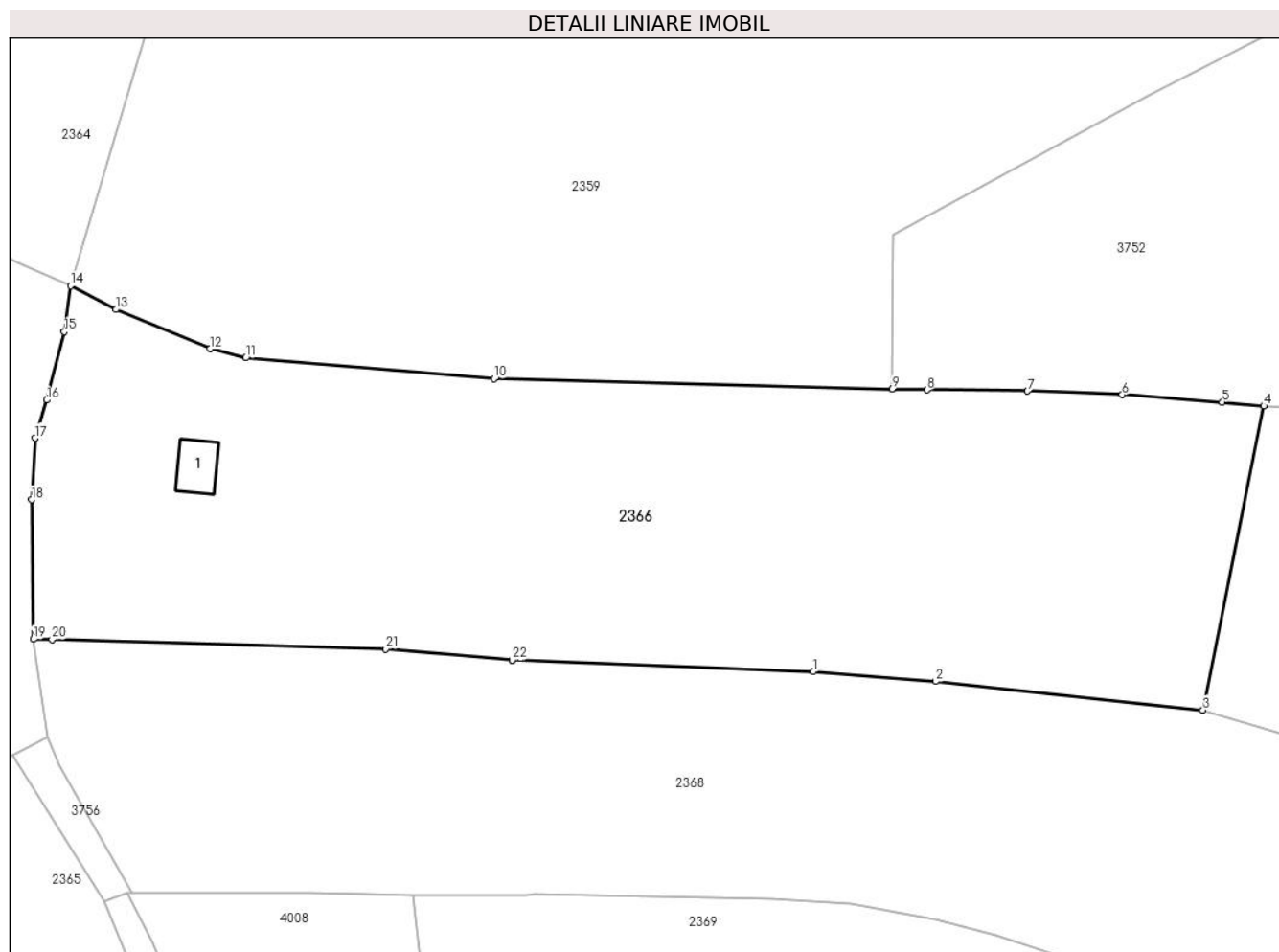
Inscrieri privind dezmembramintele dreptului de proprietate, drepturi reale de garanție și sarcini	Referințe
NU SUNT	

## Anexa Nr. 1 La Partea I

## Teren

Nr cadastral	Suprafaţa (mp)*	Observaţii / Referinţe
34358	14.333	

\* Suprafaţa este determinată în planul de proiecţie Stereo 70.



## Date referitoare la teren

Crt	Categorie folosinţă	Intravilan	Suprafaţa (mp)	Tarla	Parcelă	Nr. topo	Observaţii / Referinţe
1	curti constructii	DA	190	-	-	-	
2	faneata	DA	5.439	-	-	-	partial imprejmuit
3	faneata	NU	8.704	-	-	-	

## Date referitoare la construcţii

Crt	Număr	Destinaţie construcţie	Supraf. (mp)	Situaţie juridică	Observaţii / Referinţe
A1.1	34358-C1	constructii anexa	83	Cu acte	Nr. niveluri:1; S. construita la sol:83 mp; S. construita desfasurata:83 mp; Anexa grajd din lemn, construit in anul 2015.

## Lungime Segmente

1) Valorile lungimilor segmentelor sunt obţinute din proiecţie în plan.

Punct început	X / Y	Punct sfârşit	X / Y	Lungime segment (** (m)
1	510.591,177 645.565,24	2	510.615,917 645.563,292	24.817
3	510.669,994 645.557,484	4	510.682,276 645.618,906	62.638

Punct început	X / Y	Punct sfârşit	X / Y	Lungime segment (** (m)
2	510.615,917 645.563,292	3	510.669,994 645.557,484	54.388
4	510.682,276 645.618,906	5	510.673,889 645.619,69	8.424

Punct început	X / Y	Punct sfârșit	X / Y	Lungime segment (** (m)
5	510.673,889 645.619,69	6	510.653,664 645.621,216	20.282
7	510.634,499 645.621,925	8	510.614,207 645.622,159	20.293
9	510.607,152 645.622,378	10	510.526,72 645.624,41	80.458
11	510.476,498 645.628,622	12	510.469,312 645.630,468	7.419
13	510.450,25 645.638,398	14	510.441,116 645.643,17	10.305
15	510.439,855 645.633,916	16	510.436,254 645.620,101	14.277
17	510.433,913 645.612,4	18	510.433,239 645.599,978	12.44
19	510.433,592 645.571,818	20	510.437,39 645.571,711	3.8
21	510.504,76 645.569,819	22	510.530,349 645.567,571	25.688
23	510.530,43 645.567,57	1	510.591,177 645.565,24	60.792

Punct început	X / Y	Punct sfârșit	X / Y	Lungime segment (** (m)
6	510.653,664 645.621,216	7	510.634,499 645.621,925	19.178
8	510.614,207 645.622,159	9	510.607,152 645.622,378	7.058
10	510.526,72 645.624,41	11	510.476,498 645.628,622	50.398
12	510.469,312 645.630,468	13	510.450,25 645.638,398	20.646
14	510.441,116 645.643,17	15	510.439,855 645.633,916	9.34
16	510.436,254 645.620,101	17	510.433,913 645.612,4	8.049
18	510.433,239 645.599,978	19	510.433,592 645.571,818	28.162
20	510.437,39 645.571,711	21	510.504,76 645.569,819	67.397
22	510.530,349 645.567,571	23	510.530,43 645.567,57	0.081

\*\* Lungimile segmentelor sunt determinate în planul de proiecție Stereo 70 și sunt rotunjite la 1 milimetru.

\*\*\* Distanța dintre puncte este formată din segmente cumulate ce sunt mai mici decât valoarea 1 milimetru.





**DATE DESPRE IMOBILUL NR. 2367**

Oficiul de Cadastru și Publicitate Imobiliară SUCEAVA  
Biroul de Cadastru și Publicitate Imobiliară Vatra Dornei

**A. Partea I. Descrierea imobilului**

TEREN Extravilan

Adresa: Jud. Suceava

Nr. Crt	Nr cadastral Nr. topografic	Suprafața* (mp)	Observații / Referințe
A1	34359	17.442	Sector cadastral:17 Teren neimprejmut;

**B. Partea II. Proprietari și acte**

Inscrieri privitoare la dreptul de proprietate și alte drepturi reale		Referințe
<b>1069 / 20/01/2022</b>		
Act Notarial nr. 195, din 20/01/2022 emis de REY OLTICA-VERONICA;		
B1	Se infiinteaza cartea funciara 34359 a imobilului cu numarul cadastral 34359 / UAT Poiana Stampei, rezultat din dezmembrarea imobilului cu numarul cadastral 31286 inscris in cartea funciara 31286;	A1
Act Administrativ nr. 21408, din 29/12/2021 emis de BCPI VATRA DORNEI;		
B3	se notează propunerea de dezmembrare a imobilului	A1
<i>OBSERVATII: pozitie transcrisa din CF 31286/Poiana Stampei, inscrisa prin incheierea nr. 355 din 10/01/2022;</i>		
<b>8237 / 12/05/2022</b>		
Act Notarial nr. contract vanzare 1081, din 12/05/2022 emis de Vasilut Niculina;		
B4	Intabulare, drept de PROPRIETATE, dobandit prin Conventie, cota actuala 1/1, cota initiala 1/1 1) PILUG ILIE 2) PILUG MONIKA, bun comun	A1

**C. Partea III. SARCINI .**

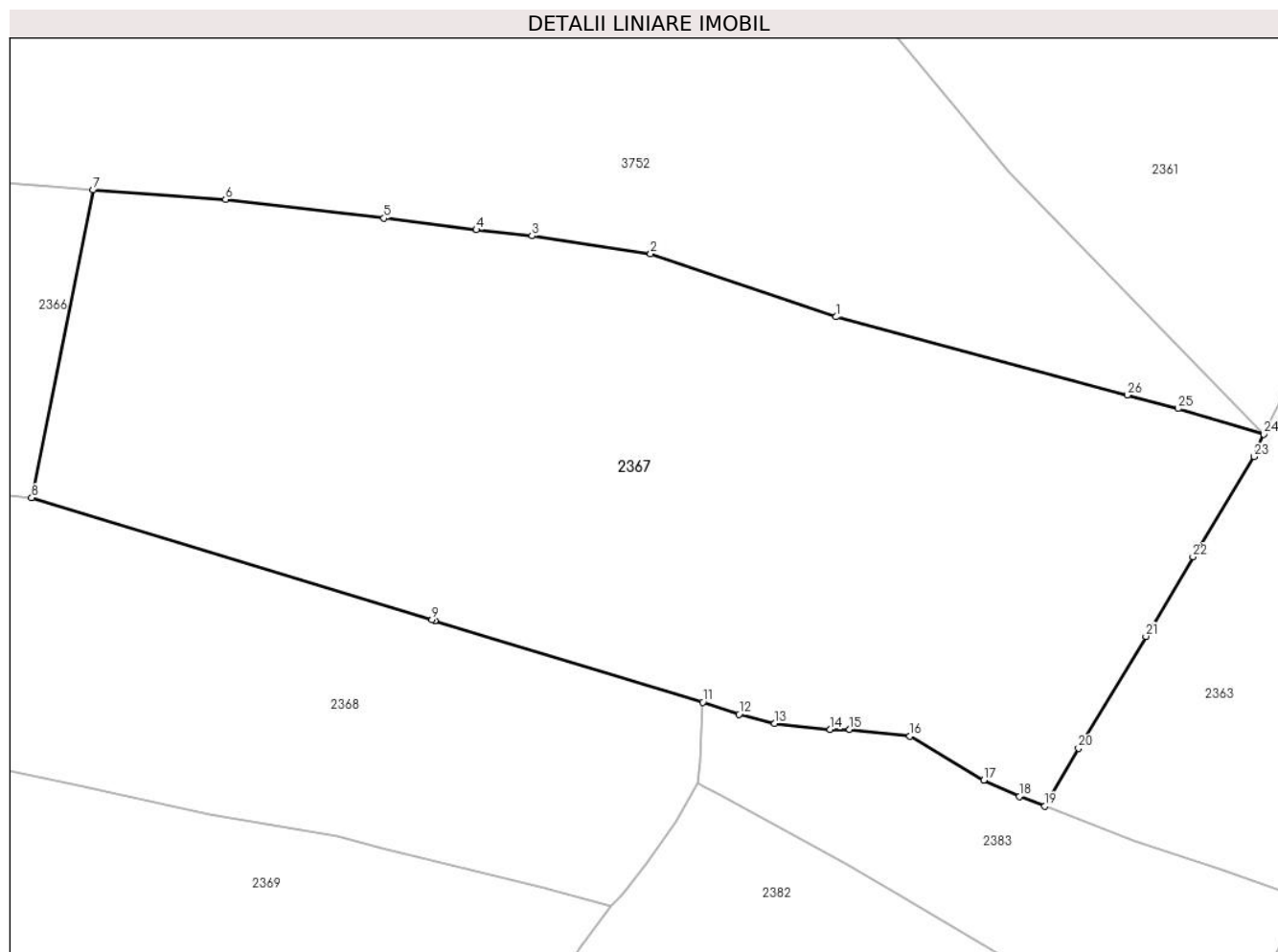
Inscrieri privind dezmembramintele dreptului de proprietate, drepturi reale de garanție și sarcini	Referințe
NU SUNT	

## Anexa Nr. 1 La Partea I

## Teren

Nr cadastral	Suprafața (mp)*	Observații / Referințe
34359	17.442	

\* Suprafața este determinată în planul de proiecție Stereo 70.



## Date referitoare la teren

Crt	Categorie folosință	Intra vilan	Suprafața (mp)	Tarla	Parcelă	Nr. topo	Observații / Referințe
1	faneata	NU	6.383	-	-	-	partial imprejmuit
2	pasune	NU	11.058	-	-	-	partial imprejmuit

## Lungime Segmente

1) Valorile lungimilor segmentelor sunt obținute din proiecție în plan.

Punct început	X / Y	Punct sfârșit	X / Y	Lungime segment (** (m))
1	510.830,659 645.593,578	2	510.793,609 645.606,191	39.138
3	510.769,938 645.609,757	4	510.758,816 645.610,951	11.186
5	510.740,384 645.613,291	6	510.708,734 645.617,004	31.867
7	510.682,276 645.618,906	8	510.669,994 645.557,484	62.638

Punct început	X / Y	Punct sfârșit	X / Y	Lungime segment (** (m))
2	510.793,609 645.606,191	3	510.769,938 645.609,757	23.938
4	510.758,816 645.610,951	5	510.740,384 645.613,291	18.58
6	510.708,734 645.617,004	7	510.682,276 645.618,906	26.526
8	510.669,994 645.557,484	9	510.749,981 645.533,125	83.614

Punct început	X / Y	Punct sfârșit	X / Y	Lungime segment (** (m)
9	510.749,981 645.533,125	10	510.750,543 645.532,954	0.587
11	510.804,034 645.516,662	12	510.811,261 645.514,279	7.61
13	510.818,385 645.512,437	14	510.829,524 645.511,271	11.2
15	510.833,387 645.511,251	16	510.845,425 645.509,885	12.115
17	510.860,205 645.501,145	18	510.867,318 645.497,857	7.836
19	510.872,382 645.495,95	20	510.879,097 645.507,477	13.34
21	510.892,568 645.529,82	22	510.901,944 645.545,702	18.443
23	510.914,101 645.565,702	24	510.916,088 645.570,159	4.88
25	510.898,974 645.575,296	26	510.888,865 645.578,001	10.465

Punct început	X / Y	Punct sfârșit	X / Y	Lungime segment (** (m)
10	510.750,543 645.532,954	11	510.804,034 645.516,662	55.917
12	510.811,261 645.514,279	13	510.818,385 645.512,437	7.358
14	510.829,524 645.511,271	15	510.833,387 645.511,251	3.863
16	510.845,425 645.509,885	17	510.860,205 645.501,145	17.171
18	510.867,318 645.497,857	19	510.872,382 645.495,95	5.411
20	510.879,097 645.507,477	21	510.892,568 645.529,82	26.09
22	510.901,944 645.545,702	23	510.914,101 645.565,702	23.405
24	510.916,088 645.570,159	25	510.898,974 645.575,296	17.868
26	510.888,865 645.578,001	1	510.830,659 645.593,578	60.254

\*\* Lungimile segmentelor sunt determinate în planul de proiecție Stereo 70 și sunt rotunjite la 1 milimetru.

\*\*\* Distanța dintre puncte este formată din segmente cumulate ce sunt mai mici decât valoarea 1 milimetru.



**DATE DESPRE IMOBILUL NR. 2368**

Oficiul de Cadastru și Publicitate Imobiliară SUCEAVA  
Biroul de Cadastru și Publicitate Imobiliară Vatra Dornei

**A. Partea I. Descrierea imobilului**

Nr. CF vechi: 3197 a com. cad. Dorna  
Candrenilor

TEREN Necunoscut

Adresa: Loc. Pilugani, Jud. Suceava

Nr. Crt	Nr cadastral Nr. topografic	Suprafața* (mp)	Observații / Referințe
A1	34293	Din acte: 17.385 Masurata: 17.648	Sector cadastral: 17 Teren imprejmuit;

**B. Partea II. Proprietari și acte**

Inscrieri privitoare la dreptul de proprietate și alte drepturi reale		Referințe
<b>19911 / 03/12/2021</b>		
Act Administrativ nr. 8755, din 02/12/2021 emis de Comuna Poiana Stampei (Adeverinta notare intravilan si extravilan);		
B2	se noteaza inscrierea imobilului partial intravilan, partial extravilan	A1
Act Administrativ nr. 8754, din 02/12/2021 emis de Comuna Poiana Stampei (Adeverinta categorii de folosinta ; in scris sub semnatura privata nr Plan din 22.11.2021, emis de PFA Irimescu Gheorghe Gabriel);		
B3	se noteaza actualizarea categoriei de folosinta a terenului	A1
<b>8236 / 12/05/2022</b>		
Act Notarial nr. 1080, din 12/05/2022 emis de Vasilit Niculina;		
B4	Intabulare, drept de PROPRIETATE bun comun in devalmasie, dobandit prin Conventie, cota actuala 1/1, cota initiala 1/1 1) PILUG ILIE 2) PILUG MONIKA	A1

**C. Partea III. SARCINI .**

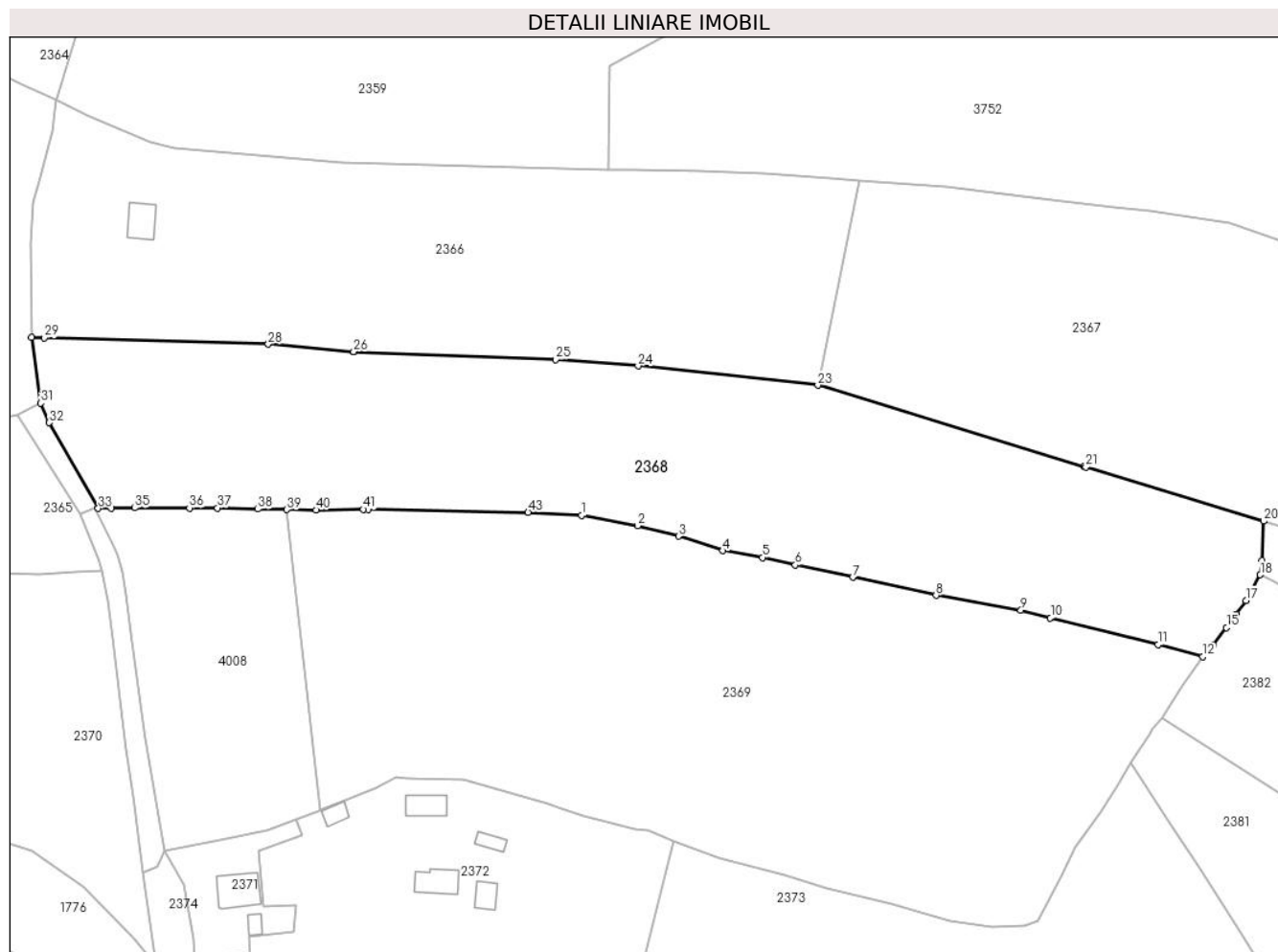
Inscrieri privind dezmembramintele dreptului de proprietate, drepturi reale de garanție și sarcini	Referințe
NU SUNT	

## Anexa Nr. 1 La Partea I

## Teren

Nr cadastral	Suprafața (mp)*	Observații / Referințe
34293	Din acte: 17.385 Masurata: 17.648	

\* Suprafața este determinată în planul de proiecție Stereo 70.



## Date referitoare la teren

Crt	Categorie folosință	Intravilan	Suprafața (mp)	Tarla	Parcelă	Nr. topo	Observații / Referințe
1	faneata	DA	4.516	-	-	-	Imprejmuț cu gard din lemn între punctele 10 și 19, iar diferența cu tarusi din lemn.
2	faneata	NU	10.422	-	-	-	Imprejmuț cu gard din lemn între punctele 13 și 19, iar diferența cu tarusi din lemn.
3	pasune	NU	2.709	-	-	-	

## Lungime Segmente

1) Valorile lungimilor segmentelor sunt obținute din proiecție în plan.

Punct început	X / Y	Punct sfârșit	X / Y	Lungime segment	Punct început	X / Y	Punct sfârșit	X / Y	Lungime segment	Punct început	X / Y	Punct sfârșit	X / Y	Lungime segment
1	510.598,876 645.518,362	2	510.615,786 645.515,243	17.195	2	510.615,786 645.515,243	3	510.628,073 645.512,134	12.674	3	510.628,073 645.512,134	4	510.641,397 645.507,749	14.027
4	510.641,397 645.507,749	5	510.653,332 645.505,698	12.11	5	510.653,332 645.505,698	6	510.663,203 645.503,465	10.12	6	510.663,203 645.503,465	7	510.680,499 645.499,813	17.677

Punct început	X / Y	Punct sfârșit	X / Y	Lungime segment	Punct început	X / Y	Punct sfârșit	X / Y	Lungime segment	Punct început	X / Y	Punct sfârșit	X / Y	Lungime segment
7	510.680,499 645.499,813	8	510.705,52 645.494,345	25.61 2	8	510.705,52 645.494,345	9	510.731,01 645.489,893	25.87 6	9	510.731,01 645.489,893	10	510.739,925 645.487,61	9.203
10	510.739,925 645.487,61	11	510.772,331 645.479,57	33.38 8	11	510.772,331 645.479,57	12	510.785,681 645.475,962	13.82 9	12	510.785,681 645.475,962	13	510.787,556 645.478,0	2.769
13	510.787,556 645.478,0	14	510.788,75 645.479,298	1.764	14	510.788,75 645.479,298	15	510.792,844 645.484,641	6.731	15	510.792,844 645.484,641	16	510.795,753 645.488,693	4.988
16	510.795,753 645.488,693	17	510.798,7 645.492,798	5.053	17	510.798,7 645.492,798	18	510.802,999 645.500,538	8.854	18	510.802,999 645.500,538	19	510.803,571 645.504,808	4.308
19	510.803,571 645.504,808	20	510.804,034 645.516,662	11.86 3	20	510.804,034 645.516,662	21	510.750,543 645.532,954	55.91 7	21	510.750,543 645.532,954	22	510.749,981 645.533,125	0.587
22	510.749,981 645.533,125	23	510.669,994 645.557,484	83.61 4	23	510.669,994 645.557,484	24	510.615,917 645.563,292	54.38 8	24	510.615,917 645.563,292	25	510.591,177 645.565,24	24.81 7
25	510.591,177 645.565,24	26	510.530,43 645.567,57	60.79 2	26	510.530,43 645.567,57	27	510.530,349 645.567,571	0.081	27	510.530,349 645.567,571	28	510.504,76 645.569,819	25.68 8
28	510.504,76 645.569,819	29	510.437,39 645.571,711	67.39 7	29	510.437,39 645.571,711	30	510.433,592 645.571,818	3.8	30	510.433,592 645.571,818	31	510.436,402 645.552,105	19.91 2
31	510.436,402 645.552,105	32	510.438,929 645.546,256	6.372	32	510.438,929 645.546,256	33	510.453,627 645.520,464	29.68 6	33	510.453,627 645.520,464	34	510.457,596 645.520,525	3.969
34	510.457,596 645.520,525	35	510.464,584 645.520,631	6.989	35	510.464,584 645.520,631	36	510.481,013 645.520,625	16.42 9	36	510.481,013 645.520,625	37	510.489,499 645.520,613	8.486
37	510.489,499 645.520,613	38	510.501,655 645.520,277	12.16 1	38	510.501,655 645.520,277	39	510.510,37 645.520,129	8.716	39	510.510,37 645.520,129	40	510.519,094 645.519,978	8.725
40	510.519,094 645.519,978	41	510.533,374 645.520,202	14.28 2	41	510.533,374 645.520,202	42	510.534,813 645.520,225	1.439	42	510.534,813 645.520,225	43	510.582,851 645.519,323	48.04 6
43	510.582,851 645.519,323	1	510.598,876 645.518,362	16.05 4										

\*\* Lungimile segmentelor sunt determinate în planul de proiecție Stereo 70 și sunt rotunjite la 1 milimetru.

\*\*\* Distanța dintre puncte este formată din segmente cumulate ce sunt mai mici decât valoarea 1 milimetru.





**DATE DESPRE IMOBILUL NR. 2369**

Oficiul de Cadastru și Publicitate Imobiliară SUCEAVA  
Biroul de Cadastru și Publicitate Imobiliară Vatra Dornei

**A. Partea I. Descrierea imobilului**

TEREN Necunoscut

Nr. CF vechi:1373  
Nr. cadastral vechi:299

Adresa: Loc. Pilugani, Jud. Suceava

Nr. Crt	Nr cadastral Nr. topografic	Suprafața* (mp)	Observații / Referințe
A1	32182	Din acte: 22.194 Masurata: 22.145	Sector cadastral:17 Teren imprejmuit;

**B. Partea II. Proprietari și acte**

Inscrieri privitoare la dreptul de proprietate și alte drepturi reale	Referințe
<b>17551 / 22/12/2015</b>	
Act Notarial nr. 142, din 22/12/2015 emis de Rotaru RAUL- GABRIEL;	
B2	A1
Intabulare, drept de PROPRIETATE, dobandit prin Succesiune, cota actuala 1/1, cota initiala 1/1	
1) CASUNEANU ANAMARIA	

**C. Partea III. SARCINI .**

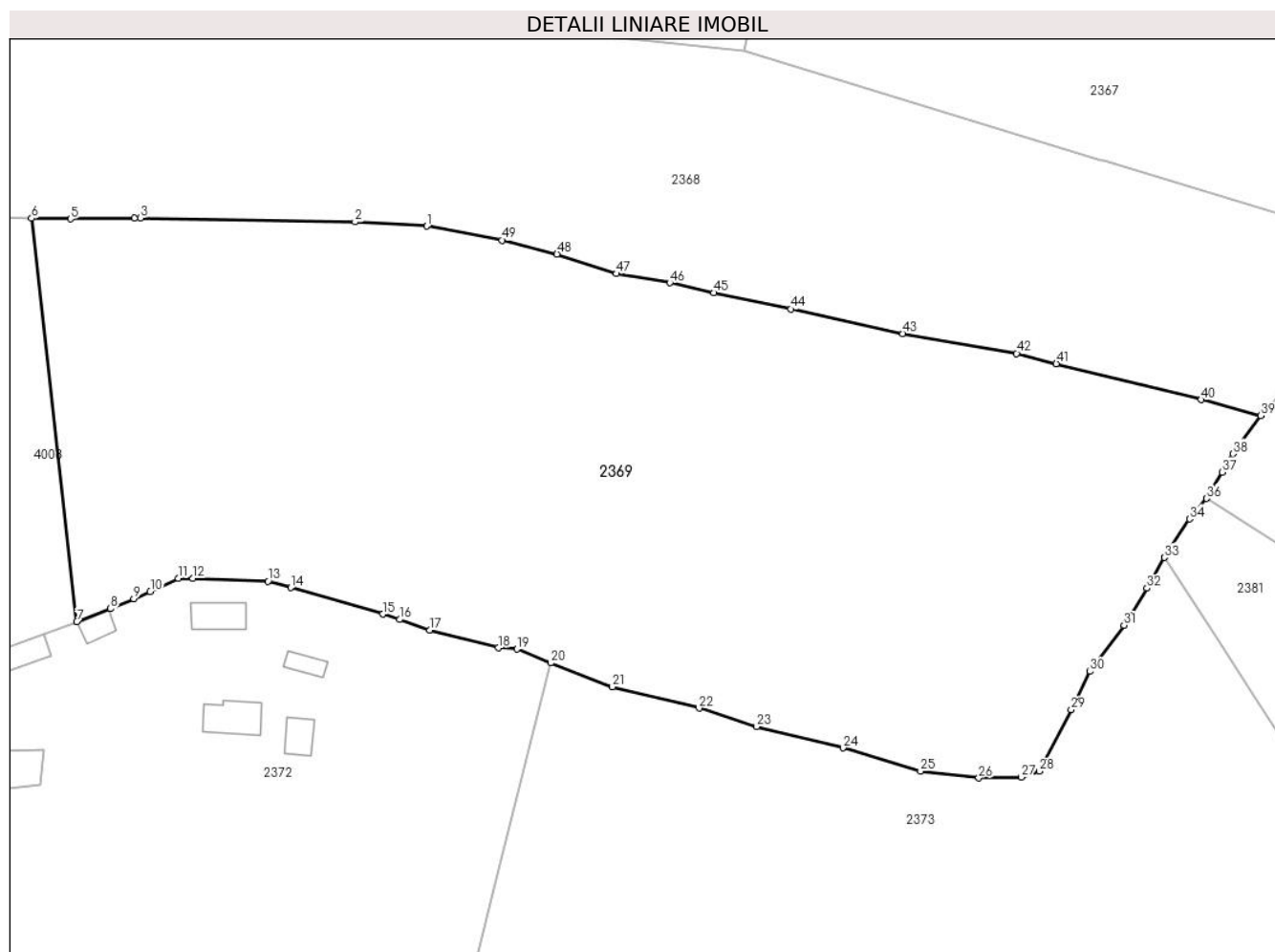
Inscrieri privind dezmembramintele dreptului de proprietate, drepturi reale de garanție și sarcini	Referințe
NU SUNT	

## Anexa Nr. 1 La Partea I

## Teren

Nr cadastral	Suprafața (mp)*	Observații / Referințe
32182	Din acte: 22.194 Masurata: 22.145	

\* Suprafața este determinată în planul de proiecție Stereo 70.



## Date referitoare la teren

Crt	Categorie folosință	Intravilan	Suprafața (mp)	Tarla	Parcelă	Nr. topo	Observații / Referințe
1	faneata	DA	11.904	-	-	-	
2	faneata	NU	10.239	-	-	-	
3	faneata	NU	3	-	-	-	

## Lungime Segmente

1) Valorile lungimilor segmentelor sunt obținute din proiecție în plan.

Punct început	X / Y	Punct sfârșit	X / Y	Lungime segment	Punct început	X / Y	Punct sfârșit	X / Y	Lungime segment	Punct început	X / Y	Punct sfârșit	X / Y	Lungime segment
1	510.598,876 645.518,362	2	510.582,851 645.519,323	16.054	2	510.582,851 645.519,323	3	510.534,813 645.520,225	48.046	3	510.534,813 645.520,225	4	510.533,374 645.520,202	1.439
4	510.533,374 645.520,202	5	510.519,094 645.519,978	14.282	5	510.519,094 645.519,978	6	510.510,37 645.520,129	8.725	6	510.510,37 645.520,129	7	510.520,519 645.429,873	90.825
7	510.520,519 645.429,873	8	510.528,057 645.432,772	8.076	8	510.528,057 645.432,772	9	510.533,295 645.435,036	5.706	9	510.533,295 645.435,036	10	510.536,974 645.436,602	3.998

Punct început	X / Y	Punct sfârșit	X / Y	Lungime segment	Punct început	X / Y	Punct sfârșit	X / Y	Lungime segment	Punct început	X / Y	Punct sfârșit	X / Y	Lungime segment
10	510.536,974 645.436,602	11	510.543,262 645.439,578	6.957	11	510.543,262 645.439,578	12	510.546,517 645.439,546	3.255	12	510.546,517 645.439,546	13	510.563,347 645.438,917	16.842
13	510.563,347 645.438,917	14	510.568,477 645.437,518	5.317	14	510.568,477 645.437,518	15	510.589,039 645.431,586	21.401	15	510.589,039 645.431,586	16	510.592,777 645.430,348	3.938
16	510.592,777 645.430,348	17	510.599,536 645.428,021	7.148	17	510.599,536 645.428,021	18	510.614,882 645.424,031	15.856	18	510.614,882 645.424,031	19	510.619,147 645.423,751	4.274
19	510.619,147 645.423,751	20	510.626,619 645.420,633	8.096	20	510.626,619 645.420,633	21	510.640,466 645.415,304	14.837	21	510.640,466 645.415,304	22	510.659,916 645.410,514	20.031
22	510.659,916 645.410,514	23	510.672,722 645.406,399	13.451	23	510.672,722 645.406,399	24	510.692,134 645.401,644	19.986	24	510.692,134 645.401,644	25	510.709,475 645.396,412	18.113
25	510.709,475 645.396,412	26	510.722,527 645.394,896	13.14	26	510.722,527 645.394,896	27	510.732,056 645.395,104	9.531	27	510.732,056 645.395,104	28	510.736,042 645.396,427	4.2
28	510.736,042 645.396,427	29	510.743,239 645.410,177	15.52	29	510.743,239 645.410,177	30	510.747,449 645.418,738	9.54	30	510.747,449 645.418,738	31	510.755,041 645.429,071	12.822
31	510.755,041 645.429,071	32	510.760,219 645.437,367	9.779	32	510.760,219 645.437,367	33	510.764,097 645.444,216	7.871	33	510.764,097 645.444,216	34	510.769,754 645.452,851	10.323
34	510.769,754 645.452,851	35	510.770,748 645.454,06	1.565	35	510.770,748 645.454,06	36	510.773,552 645.457,469	4.414	36	510.773,552 645.457,469	37	510.777,065 645.463,323	6.827
37	510.777,065 645.463,323	38	510.779,529 645.467,428	4.788	38	510.779,529 645.467,428	39	510.785,681 645.475,962	10.52	39	510.785,681 645.475,962	40	510.772,331 645.479,57	13.829
40	510.772,331 645.479,57	41	510.739,925 645.487,61	33.388	41	510.739,925 645.487,61	42	510.731,01 645.489,893	9.203	42	510.731,01 645.489,893	43	510.705,52 645.494,345	25.876
43	510.705,52 645.494,345	44	510.680,499 645.499,813	25.612	44	510.680,499 645.499,813	45	510.663,203 645.503,465	17.677	45	510.663,203 645.503,465	46	510.653,332 645.505,698	10.12
46	510.653,332 645.505,698	47	510.641,397 645.507,749	12.11	47	510.641,397 645.507,749	48	510.628,073 645.512,134	14.027	48	510.628,073 645.512,134	49	510.615,786 645.515,243	12.674
49	510.615,786 645.515,243	1	510.598,876 645.518,362	17.195										

\*\* Lungimile segmentelor sunt determinate în planul de proiecție Stereo 70 și sunt rotunjite la 1 milimetru.

\*\*\* Distanța dintre puncte este formată din segmente cumulate ce sunt mai mici decât valoarea 1 milimetru.



**DATE DESPRE IMOBILUL NR. 2370**

Oficiul de Cadastru și Publicitate Imobiliară SUCEAVA  
Biroul de Cadastru și Publicitate Imobiliară Vatra Dornei

**A. Partea I. Descrierea imobilului**

TEREN Necunoscut

Adresa: Loc. Pilugani, Jud. Suceava

Nr. Crt	Nr cadastral Nr. topografic	Suprafața* (mp)	Observații / Referințe
A1	31427	Din acte: 10.807 Masurata: 10.846	Sector cadastral:17 Teren imprejmuit;

**B. Partea II. Proprietari și acte**

Inscrieri privitoare la dreptul de proprietate și alte drepturi reale		Referințe
<b>244 / 12/01/2016</b>		
Act Administrativ nr. 282, din 23/10/2015 emis de COMISIA JUD.SUCEAVA;		
B1	Intabulare, drept de PROPRIETATE, dobandit prin Reconstituire, cota actuala 1/1, cota initiala 1/1 1) CHIPERI DORIN	A1

**C. Partea III. SARCINI .**

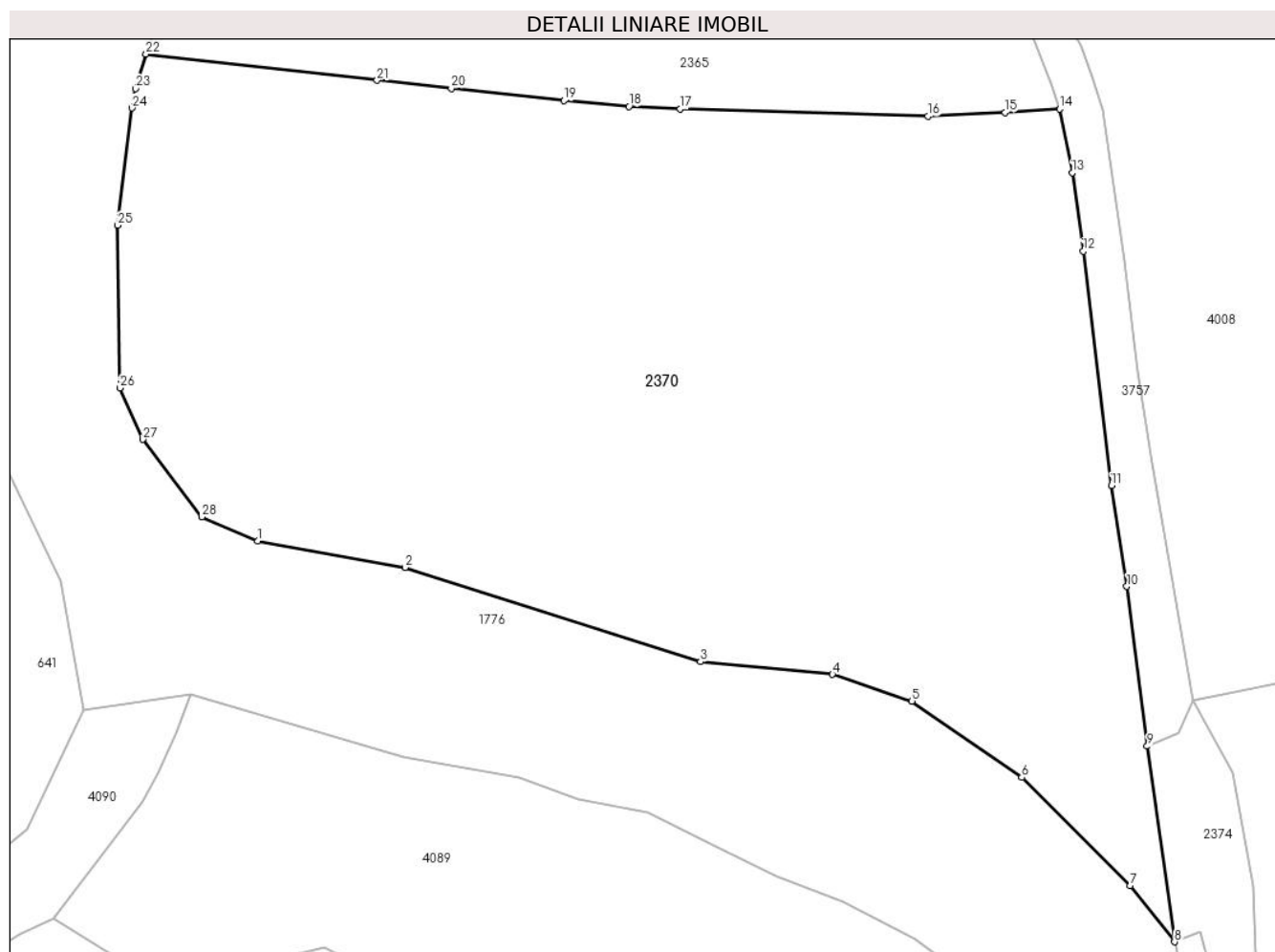
Inscrieri privind dezmembramintele dreptului de proprietate, drepturi reale de garanție și sarcini	Referințe
NU SUNT	

## Anexa Nr. 1 La Partea I

## Teren

Nr cadastral	Suprafața (mp)*	Observații / Referințe
31427	Din acte: 10.807 Masurata: 10.846	

\* Suprafața este determinată în planul de proiecție Stereo 70.



## Date referitoare la teren

Crt	Categorie folosință	Intra vilan	Suprafața (mp)	Tarla	Parcelă	Nr. topo	Observații / Referințe
1	faneata	DA	8.129	-	-	-	Imprejmuit cu gard din lemn
2	faneata	NU	2.717	-	-	-	

## Lungime Segmente

1) Valorile lungimilor segmentelor sunt obținute din proiecție în plan.

Punct început	X / Y	Punct sfârșit	X / Y	Lungime segment (** (m))
1	510.340,525 645.440,277	2	510.361,501 645.436,501	21.313
3	510.403,525 645.423,107	4	510.422,328 645.421,316	18.888
5	510.433,664 645.417,506	6	510.449,278 645.406,662	19.01
7	510.464,686 645.391,253	8	510.471,03 645.383,267	10.199

Punct început	X / Y	Punct sfârșit	X / Y	Lungime segment (** (m))
2	510.361,501 645.436,501	3	510.403,525 645.423,107	44.107
4	510.422,328 645.421,316	5	510.433,664 645.417,506	11.959
6	510.449,278 645.406,662	7	510.464,686 645.391,253	21.791
8	510.471,03 645.383,267	9	510.467,164 645.411,098	28.098

Punct început	X / Y	Punct sfârșit	X / Y	Lungime segment (** (m)
9	510.467,164 645.411,098	10	510.464,253 645.433,824	22.912
11	510.462,039 645.448,169	12	510.458,046 645.481,478	33.547
13	510.456,482 645.492,668	14	510.454,692 645.501,71	9.217
15	510.446,918 645.501,233	16	510.435,899 645.500,683	11.033
17	510.400,666 645.501,738	18	510.393,355 645.502,083	7.319
19	510.384,127 645.502,913	20	510.368,071 645.504,655	16.15
21	510.357,481 645.505,804	22	510.324,614 645.509,532	33.078
23	510.323,116 645.504,625	24	510.322,608 645.501,867	2.804
25	510.320,581 645.485,182	26	510.320,852 645.462,05	23.134
27	510.324,132 645.454,733	28	510.332,56 645.443,712	13.874

Punct început	X / Y	Punct sfârșit	X / Y	Lungime segment (** (m)
10	510.464,253 645.433,824	11	510.462,039 645.448,169	14.515
12	510.458,046 645.481,478	13	510.456,482 645.492,668	11.299
14	510.454,692 645.501,71	15	510.446,918 645.501,233	7.789
16	510.435,899 645.500,683	17	510.400,666 645.501,738	35.249
18	510.393,355 645.502,083	19	510.384,127 645.502,913	9.265
20	510.368,071 645.504,655	21	510.357,481 645.505,804	10.652
22	510.324,614 645.509,532	23	510.323,116 645.504,625	5.131
24	510.322,608 645.501,867	25	510.320,581 645.485,182	16.808
26	510.320,852 645.462,05	27	510.324,132 645.454,733	8.019
28	510.332,56 645.443,712	1	510.340,525 645.440,277	8.674

\*\* Lungimile segmentelor sunt determinate în planul de proiecție Stereo 70 și sunt rotunjite la 1 milimetru.

\*\*\* Distanța dintre puncte este formată din segmente cumulate ce sunt mai mici decât valoarea 1 milimetru.





**DATE DESPRE IMOBILUL NR. 2371**

Oficiul de Cadastru și Publicitate Imobiliară SUCEAVA  
Biroul de Cadastru și Publicitate Imobiliară Vatra Dornei

**A. Partea I. Descrierea imobilului**

TEREN Intravilan

Adresa: Loc. Pilugani, Str Chipereni, Nr. 2, Jud. Suceava

Nr. Crt	Nr cadastral Nr. topografic	Suprafața* (mp)	Observații / Referințe
A1	32314	1.219	Sector cadastral:17 Teren neimprijmit;

**Construcții**

Crt	Nr cadastral Nr. topografic	Adresa	Observații / Referințe
A1.1	32314-C1	Loc. Pilugani, Str Chipereni, Nr. 2, Jud. Suceava	Nr. niveluri:2; S. construita la sol:67 mp; S. construita desfasurata:128 mp; Casa P+M din zidarie si lemn Sc=67mp;Sd=128mp,fara certificat energetic si lift
A1.2	32314-C2	Loc. Pilugani, Str Chipereni, Nr. 2, Jud. Suceava	Nr. niveluri:1; S. construita la sol:25 mp; S. construita desfasurata:25 mp; Magazie din lemn:Sc=25mp; Sd=25mp
A1.3	32314-C3	Loc. Pilugani, Str Chipereni, Nr. 2, Jud. Suceava	Nr. niveluri:1; S. construita la sol:121 mp; S. construita desfasurata:121 mp; Grajdii din lemn

**B. Partea II. Proprietari și acte**

Inscrieri privitoare la dreptul de proprietate și alte drepturi reale		Referințe
<b>5804 / 18/05/2016</b>		
Act Notarial nr. 2628, din 02/12/2004 emis de BNP Niculina Vasiliu;		
B1	Intabulare, drept de PROPRIETATE bun propriu, dobandit prin Conventie, cota actuala 1/1, cota initiala 1/1 1) PILUG ILIE	A1
Act Administrativ nr. 3242, din 06/05/2016 emis de Primăria comunei Poiana Stampei;		
B2	Intabulare, drept de PROPRIETATE, dobandit prin Construire, cota actuala 1/1, cota initiala 1/1 1) PILUG ILIE	A1.1, A1.2, A1.3

**C. Partea III. SARCINI .**

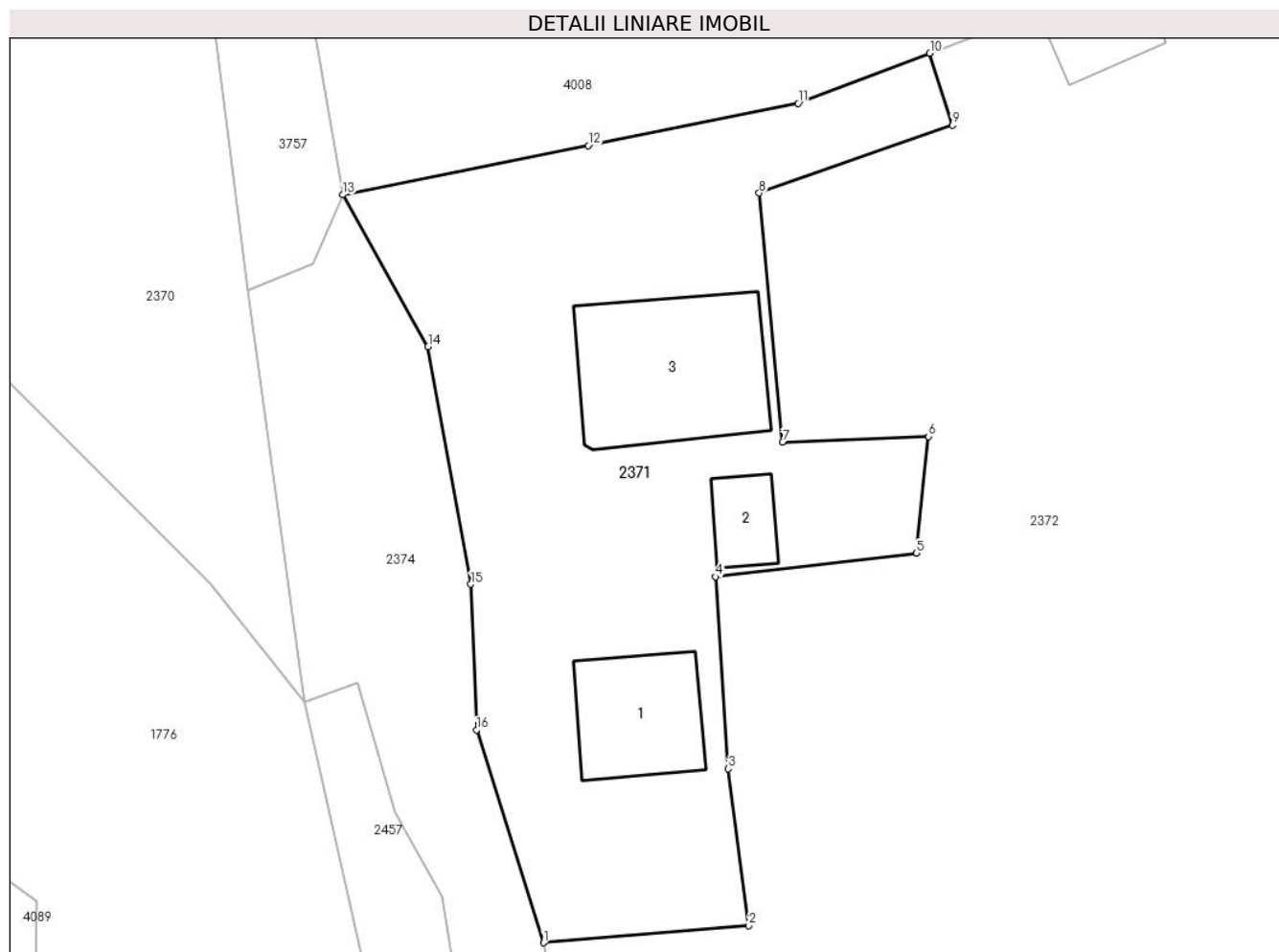
Inscrieri privind dezmembramintele dreptului de proprietate, drepturi reale de garanție și sarcini	Referințe
NU SUNT	

## Anexa Nr. 1 La Partea I

## Teren

Nr cadastral	Suprafața (mp)*	Observații / Referințe
32314	1.219	

\* Suprafața este determinată în planul de proiecție Stereo 70.



## Date referitoare la teren

Crt	Categorie folosință	Intra vilan	Suprafața (mp)	Tarla	Parcelă	Nr. topo	Observații / Referințe
1	curți constructii	DA	1.219	-	-	-	Terenul este delimitat cu gard si partial tarusat

## Date referitoare la construcții

Crt	Număr	Destinație construcție	Supraf. (mp)	Situație juridică	Observații / Referințe
A1.1	32314-C1	construcții de locuințe	67	Cu acte	Nr. niveluri:2; S. construita la sol:67 mp; S. construita desfasurata:128 mp; Casa P+M din zidarie si lemn Sc=67mp;Sd=128mp,fara certificat energetic si lift
A1.2	32314-C2	construcții anexa	25	Cu acte	Nr. niveluri:1; S. construita la sol:25 mp; S. construita desfasurata:25 mp; Magazie din lemn:Sc=25mp;Sd=25mp
A1.3	32314-C3	construcții administrative si social culturale	121	Cu acte	Nr. niveluri:1; S. construita la sol:121 mp; S. construita desfasurata:121 mp; Grajdii din lemn

## Lungime Segmente

1) Valorile lungimilor segmentelor sunt obținute din proiecție în plan.

Punct început	X / Y	Punct sfârșit	X / Y	Lungime segment (** (m)
---------------	-------	---------------	-------	-------------------------

Punct început	X / Y	Punct sfârșit	X / Y	Lungime segment (** (m)
1	510.487,145 645.367,048	2	510.501,017 645.368,204	13.92
2	510.501,017 645.368,204	3	510.499,649 645.378,794	10.678
3	510.499,649 645.378,794	4	510.498,787 645.391,759	12.994
4	510.498,787 645.391,759	5	510.512,368 645.393,345	13.673
5	510.512,368 645.393,345	6	510.513,181 645.401,23	7.927
6	510.513,181 645.401,23	7	510.503,316 645.400,861	9.872
7	510.503,316 645.400,861	8	510.501,73 645.417,677	16.891
8	510.501,73 645.417,677	9	510.514,778 645.422,256	13.828
9	510.514,778 645.422,256	10	510.513,258 645.427,117	5.093
10	510.513,258 645.427,117	11	510.504,365 645.423,744	9.511
11	510.504,365 645.423,744	12	510.490,175 645.420,891	14.474
12	510.490,175 645.420,891	13	510.473,61 645.417,56	16.897
13	510.473,61 645.417,56	14	510.479,358 645.407,309	11.753
14	510.479,358 645.407,309	15	510.482,248 645.391,262	16.305
15	510.482,248 645.391,262	16	510.482,622 645.381,416	9.853
16	510.482,622 645.381,416	1	510.487,145 645.367,048	15.063

\*\* Lungimile segmentelor sunt determinate în planul de proiecție Stereo 70 și sunt rotunjite la 1 milimetru.

\*\*\* Distanța dintre puncte este formată din segmente cumulate ce sunt mai mici decât valoarea 1 milimetru.



**DATE DESPRE IMOBILUL NR. 2372**

Oficiul de Cadastru și Publicitate Imobiliară SUCEAVA  
Biroul de Cadastru și Publicitate Imobiliară Vatra Dornei

**A. Partea I. Descrierea imobilului**

TEREN Intravilan

Adresa: Loc. Pilugani, Str Chipereni, Nr. 3, Jud. Suceava

Nr. Crt	Nr cadastral Nr. topografic	Suprafața* (mp)	Observații / Referințe
A1	34399	Din acte: 10.189 Masurata: 10.317	Sector cadastral:17 Teren imprejmuit;

**Construcții**

Crt	Nr cadastral Nr. topografic	Adresa	Observații / Referințe
A1.1	34399-C1	Loc. Pilugani, Str Chipereni, Nr. 3, Jud. Suceava	Nr. niveluri:2; S. construita la sol:90 mp; S. construita desfasurata:180 mp; Casa de locuit din lemn, construita in anul 1880, sistem P+M, suprafata desfasurata 180 mp, fara lift si fara certificat energetic
A1.2	34399-C2	Loc. Pilugani, Str Chipereni, Nr. 3, Jud. Suceava	Nr. niveluri:1; S. construita la sol:50 mp; S. construita desfasurata:50 mp; Casa de locuit din lemn, construita in anul 1988, sistem P, suprafata desfasurata 50 mp, fara lift si fara certificat energetic.
A1.3	34399-C3	Loc. Pilugani, Str Chipereni, Nr. 3, Jud. Suceava	Nr. niveluri:1; S. construita la sol:74 mp; S. construita desfasurata:75 mp; Anexa-grajd din lemn, construit in anul 1986.
A1.4	34399-C4	Loc. Pilugani, Str Chipereni, Nr. 3, Jud. Suceava	Nr. niveluri:1; S. construita la sol:34 mp; S. construita desfasurata:34 mp; Anexa din lemn, construita in anul 1940.
A1.5	34399-C5	Loc. Pilugani, Str Chipereni, Nr. 3, Jud. Suceava	Nr. niveluri:1; S. construita la sol:36 mp; S. construita desfasurata:36 mp; Anexa-grajd din lemn construit in anul 1999.
A1.6	34399-C6	Loc. Pilugani, Str Chipereni, Nr. 3, Jud. Suceava	Nr. niveluri:1; S. construita la sol:25 mp; S. construita desfasurata:25 mp; Anexa-garaj din lemn, construit in anul 1996.

**B. Partea II. Proprietari și acte**

Inscrieri privitoare la dreptul de proprietate și alte drepturi reale		Referințe
<b>7218 / 19/04/2022</b>		
Act Notarial nr. 949, din 18/04/2022 emis de Vasilit Niculina;		
B1	Se infiinteaza cartea funciara 34399 a imobilului cu numarul cadastral 34399 / UAT Poiana Stampei, rezultat din dezmembrarea imobilului cu numarul cadastral 32277 inscris in cartea funciara 32277;	A1
<b>7220 / 19/04/2022</b>		
Act Notarial nr. 950, din 18/04/2022 emis de Vasilit Niculina;		
B13	Intabulare, drept de PROPRIETATE, bun propriu cu titlu de partaj, dobandit prin Conventie, cota actuala 1/1, cota initiala 1/1 1) PILUG IUSTINA	A1, A1.1, A1.2, A1.3, A1.4, A1.5, A1.6

**C. Partea III. SARCINI .**

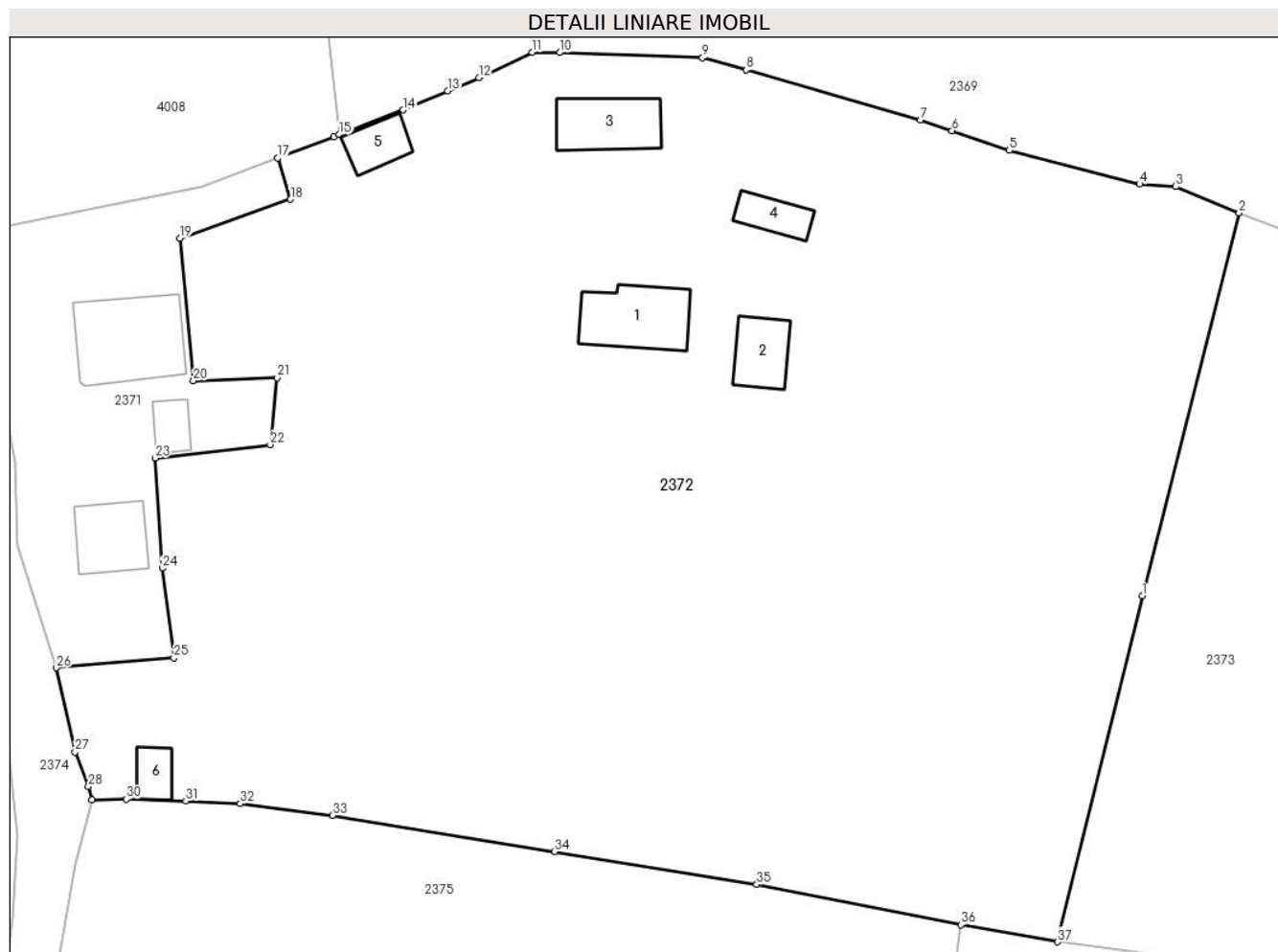
Inscrieri privind dezmembramintele dreptului de proprietate, drepturi reale de garanție și sarcini	Referințe
NU SUNT	

## Anexa Nr. 1 La Partea I

## Teren

Nr cadastral	Suprafața (mp)*	Observații / Referințe
34399	Din acte: 10.189 Masurata: 10.317	

\* Suprafața este determinată în planul de proiecție Stereo 70.



## Date referitoare la teren

Crt	Categorie folosință	Intra vilan	Suprafața (mp)	Tarla	Parcelă	Nr. topo	Observații / Referințe
1	curți construcții	DA	1.110	-	-	-	
2	curți construcții	DA	50	-	-	-	
3	curți construcții	DA	50	-	-	-	
4	arabil	DA	517	-	-	-	Imprejmuit cu gard din lemn între punctele 28-31, diferența fiind cu țarasi din lemn.
5	faneata	DA	8.591	-	-	-	

## Date referitoare la construcții

Crt	Număr	Destinație construcție	Supraf. (mp)	Situație juridică	Observații / Referințe
A1.1	34399-C1	construcții de locuințe	90	Cu acte	Nr. niveluri:2; S. construita la sol:90 mp; S. construita desfasurata:180 mp; Casa de locuit din lemn, construita in anul 1880, sistem P+M, suprafata desfasurata 180 mp, fara lift si fara certificat energetic
A1.2	34399-C2	construcții de locuințe	50	Cu acte	Nr. niveluri:1; S. construita la sol:50 mp; S. construita desfasurata:50 mp; Casa de locuit din lemn, construita in anul 1988, sistem P, suprafata desfasurata 50 mp, fara lift si fara certificat energetic.

Crt	Număr	Destinație construcție	Supraf. (mp)	Situație juridică	Observații / Referințe
A1.3	34399-C3	construcții anexa	Din acte: 75 Masurata: 74	Cu acte	Nr. niveluri:1; S. construita la sol:74 mp; S. construita desfasurata:75 mp; Anexa-grajd din lemn, construit in anul 1986.
A1.4	34399-C4	construcții anexa	34	Cu acte	Nr. niveluri:1; S. construita la sol:34 mp; S. construita desfasurata:34 mp; Anexa din lemn, construita in anul 1940.
A1.5	34399-C5	construcții anexa	36	Cu acte	Nr. niveluri:1; S. construita la sol:36 mp; S. construita desfasurata:36 mp; Anexa-grajd din lemn construit in anul 1999.
A1.6	34399-C6	construcții anexa	25	Cu acte	Nr. niveluri:1; S. construita la sol:25 mp; S. construita desfasurata:25 mp; Anexa-garaj din lemn, construit in anul 1996.

**Lungime Segmente**

1) Valorile lungimilor segmentelor sunt obținute din proiecție în plan.

Punct început	X / Y	Punct sfârșit	X / Y	Lungime segment (** (m)	Punct început	X / Y	Punct sfârșit	X / Y	Lungime segment (** (m)
1	510.615,223 645.375,532	2	510.626,619 645.420,633	46.518	2	510.626,619 645.420,633	3	510.619,147 645.423,751	8.096
3	510.619,147 645.423,751	4	510.614,882 645.424,031	4.274	4	510.614,882 645.424,031	5	510.599,536 645.428,021	15.856
5	510.599,536 645.428,021	6	510.592,777 645.430,348	7.148	6	510.592,777 645.430,348	7	510.589,039 645.431,586	3.938
7	510.589,039 645.431,586	8	510.568,477 645.437,518	21.401	8	510.568,477 645.437,518	9	510.563,347 645.438,917	5.317
9	510.563,347 645.438,917	10	510.546,517 645.439,546	16.842	10	510.546,517 645.439,546	11	510.543,262 645.439,578	3.255
11	510.543,262 645.439,578	12	510.536,974 645.436,602	6.957	12	510.536,974 645.436,602	13	510.533,295 645.435,036	3.998
13	510.533,295 645.435,036	14	510.528,057 645.432,772	5.706	14	510.528,057 645.432,772	15	510.520,519 645.429,873	8.076
15	510.520,519 645.429,873	16	510.519,901 645.429,636	0.662	16	510.519,901 645.429,636	17	510.513,258 645.427,117	7.105
17	510.513,258 645.427,117	18	510.514,778 645.422,256	5.093	18	510.514,778 645.422,256	19	510.501,73 645.417,677	13.828
19	510.501,73 645.417,677	20	510.503,316 645.400,861	16.891	20	510.503,316 645.400,861	21	510.513,181 645.401,23	9.872
21	510.513,181 645.401,23	22	510.512,368 645.393,345	7.927	22	510.512,368 645.393,345	23	510.498,787 645.391,759	13.673
23	510.498,787 645.391,759	24	510.499,649 645.378,794	12.994	24	510.499,649 645.378,794	25	510.501,017 645.368,204	10.678
25	510.501,017 645.368,204	26	510.487,145 645.367,048	13.92	26	510.487,145 645.367,048	27	510.489,362 645.357,135	10.158
27	510.489,362 645.357,135	28	510.490,94 645.353,075	4.356	28	510.490,94 645.353,075	29	510.491,368 645.351,509	1.623
29	510.491,368 645.351,509	30	510.495,411 645.351,568	4.043	30	510.495,411 645.351,568	31	510.502,413 645.351,375	7.005
31	510.502,413 645.351,375	32	510.508,852 645.351,059	6.447	32	510.508,852 645.351,059	33	510.519,741 645.349,672	10.977
33	510.519,741 645.349,672	34	510.545,862 645.345,389	26.47	34	510.545,862 645.345,389	35	510.569,739 645.341,527	24.187
35	510.569,739 645.341,527	36	510.593,806 645.336,778	24.531	36	510.593,806 645.336,778	37	510.605,237 645.334,768	11.606
37	510.605,237 645.334,768	1	510.615,223 645.375,532	41.969					

\*\* Lungimile segmentelor sunt determinate în planul de proiecție Stereo 70 și sunt rotunjite la 1 milimetru.

\*\*\* Distanța dintre puncte este formată din segmente cumulate ce sunt mai mici decât valoarea 1 milimetru.





**DATE DESPRE IMOBILUL NR. 2373**

Oficiul de Cadastru și Publicitate Imobiliară SUCEAVA  
Biroul de Cadastru și Publicitate Imobiliară Vatra Dornei

**A. Partea I. Descrierea imobilului**

TEREN Intravilan

Adresa: Loc. Pilugani, Jud. Suceava

Nr. Crt	Nr cadastral Nr. topografic	Suprafața* (mp)	Observații / Referințe
A1	34400	Din acte: 17.527 Masurata: 17.555	Sector cadastral:17 Teren imprejmuit;

**B. Partea II. Proprietari și acte**

Inscrieri privitoare la dreptul de proprietate și alte drepturi reale		Referințe
<b>7218 / 19/04/2022</b>		
Act Notarial nr. 949, din 18/04/2022 emis de Vasilut Niculina;		
B1	Se infiinteaza cartea funciara 34400 a imobilului cu numarul cadastral 34400 / UAT Poiana Stampei, rezultat din dezmembrarea imobilului cu numarul cadastral 32277 inscris in cartea funciara 32277;	A1
<b>7221 / 19/04/2022</b>		
Act Notarial nr. 950, din 18/04/2022 emis de Vasilut Niculina;		
B7	Intabulare, drept de PROPRIETATE, bun propriu cu titlu de partaj, dobandit prin Conventie, cota actuala 1/1, cota initiala 1/1 1) PILUG ILIE	A1

**C. Partea III. SARCINI .**

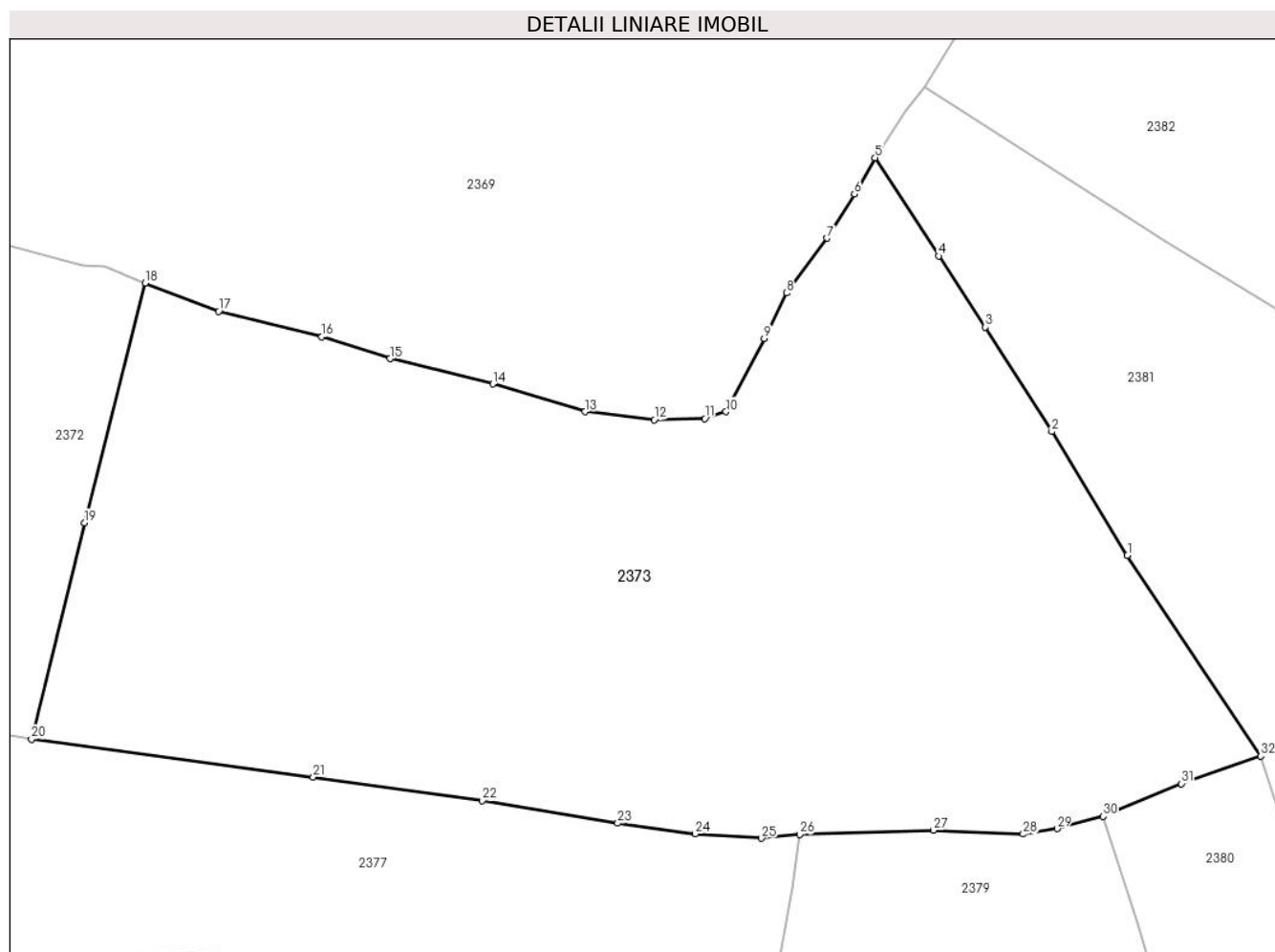
Inscrieri privind dezmembramintele dreptului de proprietate, drepturi reale de garanție și sarcini	Referințe
NU SUNT	

## Anexa Nr. 1 La Partea I

## Teren

Nr cadastral	Suprafața (mp)*	Observații / Referințe
34400	Din acte: 17.527 Masurata: 17.555	

\* Suprafața este determinată în planul de proiecție Stereo 70.



## Date referitoare la teren

Crt	Categorie folosință	Intravilan	Suprafața (mp)	Tarla	Parcelă	Nr. topo	Observații / Referințe
1	faneata	DA	17.555	-	-	-	Imprejmuț cu gard din lemn între punctele 55-39-47-54, diferența fiind cu tarusi din lemn

## Lungime Segmente

1) Valorile lungimilor segmentelor sunt obținute din proiecție în plan.

Punct început	X / Y	Punct sfârșit	X / Y	Lungime segment (** (m)
1	510.811,639 645.369,405	2	510.797,394 645.392,676	27.285
3	510.784,889 645.412,353	4	510.776,095 645.425,69	15.975
5	510.764,097 645.444,216	6	510.760,219 645.437,367	7.871
7	510.755,041 645.429,071	8	510.747,449 645.418,738	12.822

Punct început	X / Y	Punct sfârșit	X / Y	Lungime segment (** (m)
2	510.797,394 645.392,676	3	510.784,889 645.412,353	23.314
4	510.776,095 645.425,69	5	510.764,097 645.444,216	22.072
6	510.760,219 645.437,367	7	510.755,041 645.429,071	9.779
8	510.747,449 645.418,738	9	510.743,239 645.410,177	9.54

Punct început	X / Y	Punct sfârșit	X / Y	Lungime segment (** (m))
9	510.743,239 645.410,177	10	510.736,042 645.396,427	15.52
11	510.732,056 645.395,104	12	510.722,527 645.394,896	9.531
13	510.709,475 645.396,412	14	510.692,134 645.401,644	18.113
15	510.672,722 645.406,399	16	510.659,916 645.410,514	13.451
17	510.640,466 645.415,304	18	510.626,619 645.420,633	14.837
19	510.615,223 645.375,532	20	510.605,237 645.334,768	41.969
21	510.658,293 645.327,682	22	510.690,149 645.323,225	32.166
23	510.715,633 645.318,982	24	510.730,262 645.317,009	14.761
25	510.742,725 645.316,15	26	510.749,924 645.316,854	7.233
27	510.775,083 645.317,645	28	510.792,028 645.316,936	16.96
29	510.798,402 645.317,95	30	510.807,073 645.320,295	8.982
31	510.821,824 645.326,447	32	510.836,756 645.331,621	15.803

Punct început	X / Y	Punct sfârșit	X / Y	Lungime segment (** (m))
10	510.736,042 645.396,427	11	510.732,056 645.395,104	4.2
12	510.722,527 645.394,896	13	510.709,475 645.396,412	13.14
14	510.692,134 645.401,644	15	510.672,722 645.406,399	19.986
16	510.659,916 645.410,514	17	510.640,466 645.415,304	20.031
18	510.626,619 645.420,633	19	510.615,223 645.375,532	46.518
20	510.605,237 645.334,768	21	510.658,293 645.327,682	53.527
22	510.690,149 645.323,225	23	510.715,633 645.318,982	25.835
24	510.730,262 645.317,009	25	510.742,725 645.316,15	12.493
26	510.749,924 645.316,854	27	510.775,083 645.317,645	25.171
28	510.792,028 645.316,936	29	510.798,402 645.317,95	6.454
30	510.807,073 645.320,295	31	510.821,824 645.326,447	15.982
32	510.836,756 645.331,621	1	510.811,639 645.369,405	45.371

\*\* Lungimile segmentelor sunt determinate în planul de proiecție Stereo 70 și sunt rotunjite la 1 milimetru.

\*\*\* Distanța dintre puncte este formată din segmente cumulate ce sunt mai mici decât valoarea 1 milimetru.



**DATE DESPRE IMOBILUL NR. 2374**

Oficiul de Cadastru și Publicitate Imobiliară SUCEAVA  
Biroul de Cadastru și Publicitate Imobiliară Vatra Dornei

**A. Partea I. Descrierea imobilului**

TEREN Necunoscut

Adresa: Loc. Pilugani, Jud. Suceava

Nr. Crt	Nr cadastral Nr. topografic	Suprafața* (mp)	Observații / Referințe
A1		1.691	Sector cadastral:17 Teren neimprejmuit; Top.4875 parte , CF vechi I Dorna Candrenilor

**B. Partea II. Proprietari și acte**

Inscrieri privitoare la dreptul de proprietate și alte drepturi reale	Referințe
/	
Act Administrativ nr. 144, din 10/11/2023 emis de CONSILIUL LOCAL AL COMUNEI POIANA STAMPEI (anexa 1, pozitia 233);	
B1	A1
Intabulare, drept de PROPRIETATE, dobandit prin Lege, cota actuala 1/1, cota initiala 1/1 1) COMUNA POIANA STAMPEI, CIF:5021250, DOMENIU PRIVAT	

**C. Partea III. SARCINI .**

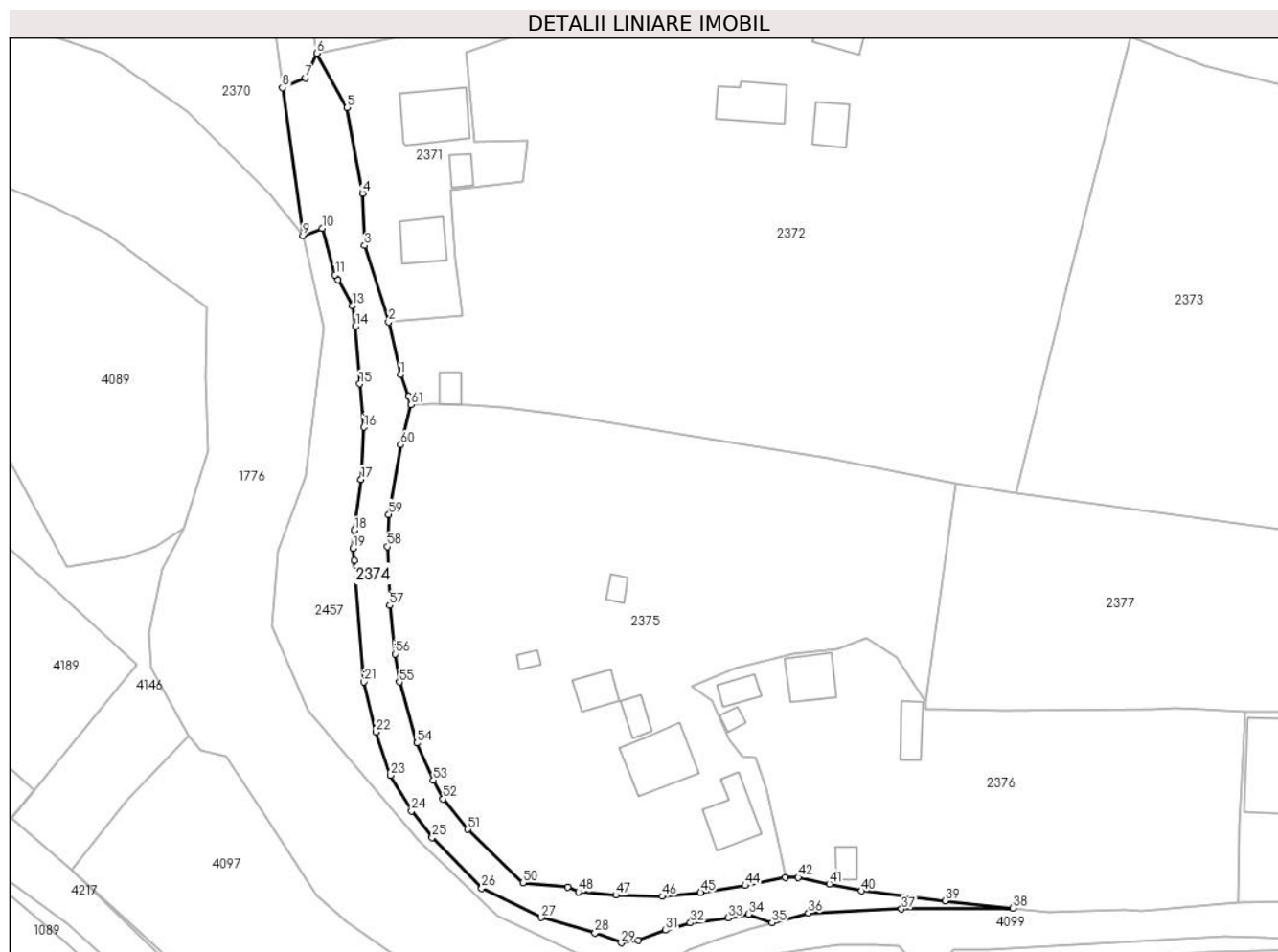
Inscrieri privind dezmembramintele dreptului de proprietate, drepturi reale de garanție și sarcini	Referințe
NU SUNT	

## Anexa Nr. 1 La Partea I

## Teren

Nr cadastral	Suprafața (mp)*	Observații / Referințe
	1.691	Top.4875 parte , CF vechi I Dorna Candrenilor

\* Suprafața este determinată în planul de proiecție Stereo 70.



## Date referitoare la teren

Crt	Categorie folosință	Intravilan	Suprafața (mp)	Tarla	Parcelă	Nr. topo	Observații / Referințe
1	drum	DA	1.597	-	-	-	DRUM PIETRUIT
2	drum	NU	94	-	-	-	DRUM PIETRUIT

## Lungime Segmente

1) Valorile lungimilor segmentelor sunt obținute din proiecție în plan.

Punct început	X / Y	Punct sfârșit	X / Y	Lungime segment	Punct început	X / Y	Punct sfârșit	X / Y	Lungime segment	Punct început	X / Y	Punct sfârșit	X / Y	Lungime segment
1	510.489,362 645.357,135	2	510.487,145 645.367,048	10.158	2	510.487,145 645.367,048	3	510.482,622 645.381,416	15.063	3	510.482,622 645.381,416	4	510.482,248 645.391,262	9.853
4	510.482,248 645.391,262	5	510.479,358 645.407,309	16.305	5	510.479,358 645.407,309	6	510.473,61 645.417,56	11.753	6	510.473,61 645.417,56	7	510.471,544 645.412,937	5.064
7	510.471,544 645.412,937	8	510.467,164 645.411,098	4.75	8	510.467,164 645.411,098	9	510.471,03 645.383,267	28.098	9	510.471,03 645.383,267	10	510.474,626 645.384,647	3.852
10	510.474,626 645.384,647	11	510.477,103 645.375,904	9.087	11	510.477,103 645.375,904	12	510.477,607 645.374,999	1.036	12	510.477,607 645.374,999	13	510.480,312 645.370,144	5.558
13	510.480,312 645.370,144	14	510.480,946 645.366,211	3.984	14	510.480,946 645.366,211	15	510.481,707 645.355,42	10.818	15	510.481,707 645.355,42	16	510.482,513 645.347,271	8.189

Punct început	X / Y	Punct sfârșit	X / Y	Lungime segment	Punct început	X / Y	Punct sfârșit	X / Y	Lungime segment	Punct început	X / Y	Punct sfârșit	X / Y	Lungime segment
16	510.482,513 645.347,271	17	510.481,956 645.337,47	9.817	17	510.481,956 645.337,47	18	510.480,722 645.327,905	9.644	18	510.480,722 645.327,905	19	510.480,471 645.324,522	3.392
19	510.480,471 645.324,522	20	510.480,658 645.322,207	2.323	20	510.480,658 645.322,207	21	510.482,499 645.299,411	22.87	21	510.482,499 645.299,411	22	510.484,794 645.290,008	9.679
22	510.484,794 645.290,008	23	510.487,537 645.281,836	8.62	23	510.487,537 645.281,836	24	510.491,455 645.275,175	7.728	24	510.491,455 645.275,175	25	510.495,346 645.270,178	6.333
25	510.495,346 645.270,178	26	510.504,66 645.260,596	13.36 3	26	510.504,66 645.260,596	27	510.515,854 645.255,133	12.45 6	27	510.515,854 645.255,133	28	510.525,974 645.252,267	10.51 8
28	510.525,974 645.252,267	29	510.530,918 645.250,382	5.291	29	510.530,918 645.250,382	30	510.534,052 645.250,886	3.174	30	510.534,052 645.250,886	31	510.539,258 645.252,733	5.524
31	510.539,258 645.252,733	32	510.543,903 645.254,132	4.851	32	510.543,903 645.254,132	33	510.551,012 645.255,084	7.172	33	510.551,012 645.255,084	34	510.554,818 645.255,755	3.865
34	510.554,818 645.255,755	35	510.559,234 645.254,178	4.689	35	510.559,234 645.254,178	36	510.566,113 645.255,961	7.106	36	510.566,113 645.255,961	37	510.583,608 645.256,725	17.51 2
37	510.583,608 645.256,725	38	510.604,553 645.256,911	20.94 6	38	510.604,553 645.256,911	39	510.591,782 645.258,273	12.84 3	39	510.591,782 645.258,273	40	510.576,095 645.260,136	15.79 7
40	510.576,095 645.260,136	41	510.570,028 645.261,434	6.204	41	510.570,028 645.261,434	42	510.564,176 645.262,686	5.984	42	510.564,176 645.262,686	43	510.561,727 645.262,639	2.449
43	510.561,727 645.262,639	44	510.554,212 645.261,127	7.666	44	510.554,212 645.261,127	45	510.545,818 645.259,814	8.496	45	510.545,818 645.259,814	46	510.538,583 645.259,09	7.271
46	510.538,583 645.259,09	47	510.529,888 645.259,334	8.698	47	510.529,888 645.259,334	48	510.522,855 645.259,924	7.058	48	510.522,855 645.259,924	49	510.520,787 645.260,803	2.247
49	510.520,787 645.260,803	50	510.512,388 645.261,66	8.443	50	510.512,388 645.261,66	51	510.502,047 645.271,688	14.40 5	51	510.502,047 645.271,688	52	510.497,382 645.277,408	7.381
52	510.497,382 645.277,408	53	510.495,547 645.280,906	3.95	53	510.495,547 645.280,906	54	510.492,484 645.287,905	7.64	54	510.492,484 645.287,905	55	510.489,196 645.299,365	11.92 2
55	510.489,196 645.299,365	56	510.488,339 645.304,659	5.363	56	510.488,339 645.304,659	57	510.487,349 645.313,794	9.188	57	510.487,349 645.313,794	58	510.486,93 645.324,853	11.06 7
58	510.486,93 645.324,853	59	510.487,173 645.330,902	6.054	59	510.487,173 645.330,902	60	510.489,444 645.343,961	13.25 5	60	510.489,444 645.343,961	61	510.491,368 645.351,509	7.789
61	510.491,368 645.351,509	62	510.490,94 645.353,075	1.623	62	510.490,94 645.353,075	1	510.489,362 645.357,135	4.356					

\*\* Lungimile segmentelor sunt determinate în planul de proiecție Stereo 70 și sunt rotunjite la 1 milimetru.

\*\*\* Distanța dintre puncte este formată din segmente cumulate ce sunt mai mici decât valoarea 1 milimetru.





**DATE DESPRE IMOBILUL NR. 2375**

Oficiul de Cadastru și Publicitate Imobiliară SUCEAVA  
Biroul de Cadastru și Publicitate Imobiliară Vatra Dornei

**A. Partea I. Descrierea imobilului**

TEREN Intravilan

Adresa: Loc. Pilugani, Str Chipereni, Nr. 5, Jud. Suceava

Nr. Crt	Nr cadastral Nr. topografic	Suprafața* (mp)	Observații / Referințe
A1	31061	6.877	Sector cadastral:17 Teren neimprijmit;

**Construcții**

Crt	Nr cadastral Nr. topografic	Adresa	Observații / Referințe
A1.1	31061-C1	Loc. Pilugani, Str Chipereni, Nr. 5, Jud. Suceava	Nr. niveluri:1; S. construita la sol:88 mp; Casa de locuit din lemn construita in anul 1989, fara lift si fara certificat energetic
A1.2	31061-C2	Loc. Pilugani, Str Chipereni, Nr. 5, Jud. Suceava	Nr. niveluri:1; S. construita la sol:121 mp; S. construita desfasurata:121 mp; Casa de locuit din lemn construita in anul 1989, fara lift si fara certificat energetic
A1.3	31061-C3	Loc. Pilugani, Str Chipereni, Nr. 5, Jud. Suceava	Nr. niveluri:1; S. construita la sol:29 mp; S. construita desfasurata:29 mp; Anexa din lemn
A1.4	31061-C4	Loc. Pilugani, Str Chipereni, Nr. 5, Jud. Suceava	Nr. niveluri:1; S. construita la sol:47 mp; S. construita desfasurata:62 mp; Anexa, grajd din lemn construit in anul 1955
A1.5	31061-C5	Loc. Pilugani, Str Chipereni, Nr. 5, Jud. Suceava	Nr. niveluri:1; S. construita la sol:12 mp; S. construita desfasurata:12 mp; Anexa din lemn
A1.6	31061-C6	Loc. Pilugani, Str Chipereni, Nr. 5, Jud. Suceava	Nr. niveluri:1; S. construita la sol:17 mp; S. construita desfasurata:17 mp; ANEXA

**B. Partea II. Proprietari și acte**

Inscrieri privitoare la dreptul de proprietate și alte drepturi reale		Referințe
<b>5917 / 20/05/2016</b>		
Hotarare Judecatoreasca nr. 262, din 16/03/2016 emis de JUDECATORIA VATRA DORNEI;		
B1	Intabulare, drept de PROPRIETATE prin uzucapiune, dobandit prin Uzucapiune, cota actuala 1/1, cota initiala 1/1 1) SANDU FLOAREA	A1, A1.1, A1.2, A1.3, A1.4, A1.5
<b>6240 / 30/05/2016</b>		
Hotarare Judecatoreasca nr. 262, din 16/03/2016 emis de JUDECATORIA VATRA DORNEI;		
B2	se notează respingerea cererii de notare a hotărârii judecătorești, întrucât este deja operată prin încheierea nr.5917 din 20.05.2016	A1, A1.1, A1.2, A1.3, A1.4, A1.5
/		
Act Administrativ nr. 2981, din 31/03/2023 emis de PRIMARIA COMUNEI POIANA STAMPEI;		
B3	Intabulare, drept de PROPRIETATE, dobandit prin Lege, cota actuala 1/1, cota initiala 1/1 1) SANDU FLOAREA	A1.6

**C. Partea III. SARCINI .**

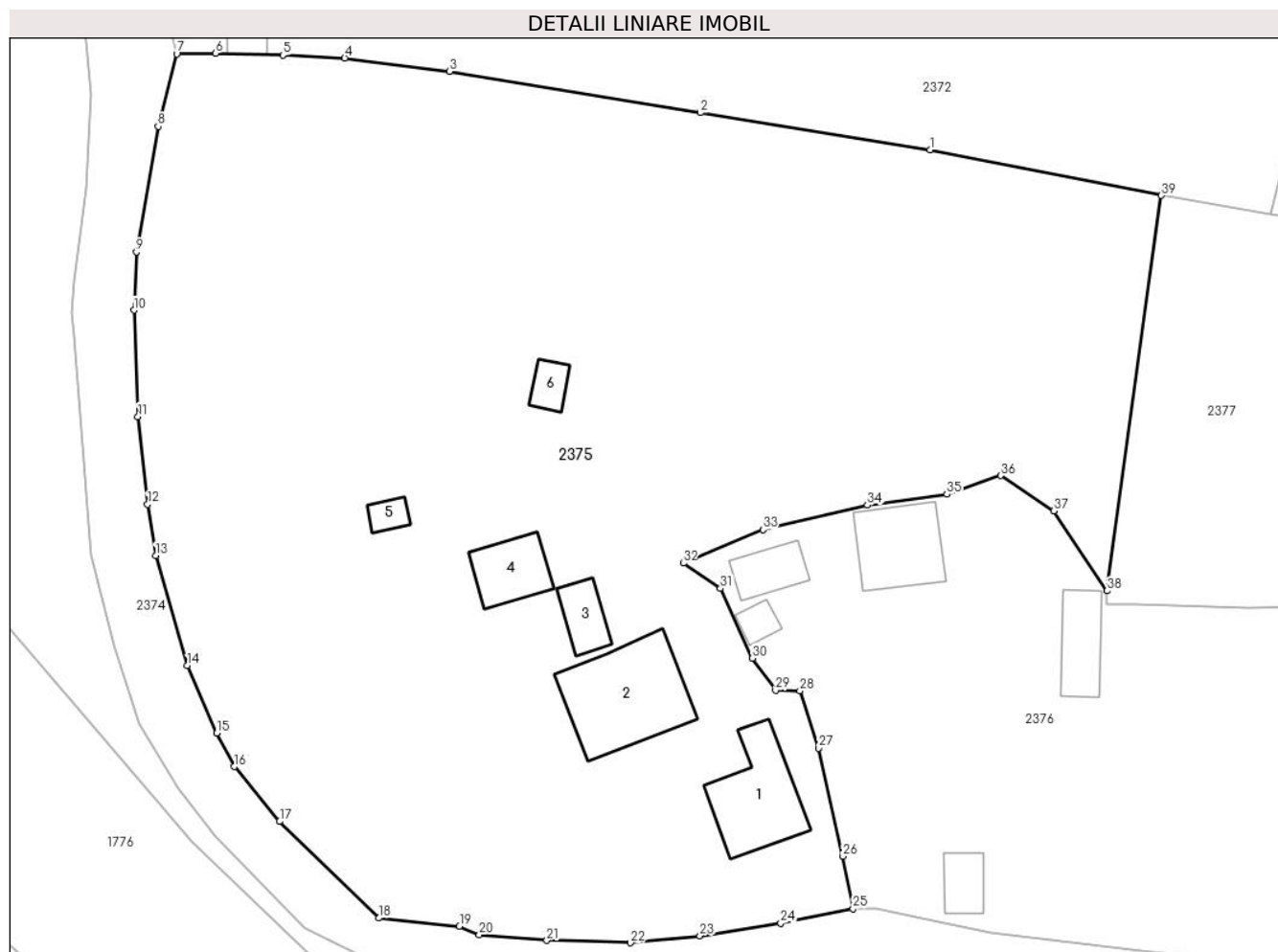
Inscrieri privind dezmembramintele dreptului de proprietate, drepturi reale de garanție și sarcini	Referințe
NU SUNT	

## Anexa Nr. 1 La Partea I

## Teren

Nr cadastral	Suprafața (mp)*	Observații / Referințe
31061	6.877	

\* Suprafața este determinată în planul de proiecție Stereo 70.



## Date referitoare la teren

Crt	Categorie folosință	Intravilan	Suprafața (mp)	Tarla	Parcelă	Nr. topo	Observații / Referințe
1	curți construcții	DA	352	-	-	-	pf 4433 parte; Teren intravilan împrejmuit parțial cu gard
2	curți construcții	DA	808	-	-	-	pf 4432/6 parte și 4433 parte; Teren intravilan împrejmuit parțial cu gard
3	fâneata	DA	5.717	-	-	-	

## Date referitoare la construcții

Crt	Număr	Destinație construcție	Supraf. (mp)	Situație juridică	Observații / Referințe
A1.1	31061-C1	construcții de locuințe	88	Cu acte	Nr. niveluri:1; S. construită la sol:88 mp; Casa de locuit din lemn construită în anul 1989, fără lift și fără certificat energetic
A1.2	31061-C2	construcții de locuințe	121	Cu acte	Nr. niveluri:1; S. construită la sol:121 mp; S. construită desfășurată:121 mp; Casa de locuit din lemn construită în anul 1989, fără lift și fără certificat energetic
A1.3	31061-C3	construcții anexa	29	Cu acte	Nr. niveluri:1; S. construită la sol:29 mp; S. construită desfășurată:29 mp; Anexa din lemn
A1.4	31061-C4	necunoscut	Din acte: 62 Masurată: 47	Cu acte	Nr. niveluri:1; S. construită la sol:47 mp; S. construită desfășurată:62 mp; Anexa, grajd din lemn construit în anul 1955
A1.5	31061-C5	construcții anexa	12	Cu acte	Nr. niveluri:1; S. construită la sol:12 mp; S. construită desfășurată:12 mp; Anexa din lemn
A1.6	31061-C6	construcții anexa	17	Cu acte	Nr. niveluri:1; S. construită la sol:17 mp; S. construită desfășurată:17 mp; ANEXA

## Lungime Segmente

1) Valorile lungimilor segmentelor sunt obținute din proiecție în plan.

Punct început	X / Y	Punct sfârșit	X / Y	Lungime segment (** (m)
1	510.569,739 645.341,527	2	510.545,862 645.345,389	24.187
3	510.519,741 645.349,672	4	510.508,852 645.351,059	10.977
5	510.502,413 645.351,375	6	510.495,411 645.351,568	7.005
7	510.491,368 645.351,509	8	510.489,444 645.343,961	7.789
9	510.487,173 645.330,902	10	510.486,93 645.324,853	6.054
11	510.487,349 645.313,794	12	510.488,339 645.304,659	9.188
13	510.489,196 645.299,365	14	510.492,484 645.287,905	11.922
15	510.495,547 645.280,906	16	510.497,382 645.277,408	3.95
17	510.502,047 645.271,688	18	510.512,388 645.261,66	14.405
19	510.520,787 645.260,803	20	510.522,855 645.259,924	2.247
21	510.529,888 645.259,334	22	510.538,583 645.259,09	8.698
23	510.545,818 645.259,814	24	510.554,212 645.261,127	8.496
25	510.561,727 645.262,639	26	510.560,638 645.268,089	5.558
27	510.558,129 645.279,332	28	510.556,21 645.285,284	6.254
29	510.553,681 645.285,331	30	510.551,281 645.288,682	4.122
31	510.547,933 645.295,933	32	510.544,084 645.298,551	4.655
33	510.552,359 645.302,048	34	510.563,236 645.304,59	11.17
35	510.571,519 645.305,714	36	510.577,074 645.307,671	5.89
37	510.582,619 645.303,997	38	510.588,156 645.295,685	9.987
39	510.593,806 645.336,778	1	510.569,739 645.341,527	24.531

Punct început	X / Y	Punct sfârșit	X / Y	Lungime segment (** (m)
2	510.545,862 645.345,389	3	510.519,741 645.349,672	26.47
4	510.508,852 645.351,059	5	510.502,413 645.351,375	6.447
6	510.495,411 645.351,568	7	510.491,368 645.351,509	4.043
8	510.489,444 645.343,961	9	510.487,173 645.330,902	13.255
10	510.486,93 645.324,853	11	510.487,349 645.313,794	11.067
12	510.488,339 645.304,659	13	510.489,196 645.299,365	5.363
14	510.492,484 645.287,905	15	510.495,547 645.280,906	7.64
16	510.497,382 645.277,408	17	510.502,047 645.271,688	7.381
18	510.512,388 645.261,66	19	510.520,787 645.260,803	8.443
20	510.522,855 645.259,924	21	510.529,888 645.259,334	7.058
22	510.538,583 645.259,09	23	510.545,818 645.259,814	7.271
24	510.554,212 645.261,127	25	510.561,727 645.262,639	7.666
26	510.560,638 645.268,089	27	510.558,129 645.279,332	11.52
28	510.556,21 645.285,284	29	510.553,681 645.285,331	2.529
30	510.551,281 645.288,682	31	510.547,933 645.295,933	7.987
32	510.544,084 645.298,551	33	510.552,359 645.302,048	8.984
34	510.563,236 645.304,59	35	510.571,519 645.305,714	8.359
36	510.577,074 645.307,671	37	510.582,619 645.303,997	6.652
38	510.588,156 645.295,685	39	510.593,806 645.336,778	41.48

\*\* Lungimile segmentelor sunt determinate în planul de proiecție Stereo 70 și sunt rotunjite la 1 milimetru.

\*\*\* Distanța dintre puncte este formată din segmente cumulate ce sunt mai mici decât valoarea 1 milimetru.



**DATE DESPRE IMOBILUL NR. 2376**

Oficiul de Cadastru și Publicitate Imobiliară SUCEAVA  
Biroul de Cadastru și Publicitate Imobiliară Vatra Dornei

**A. Partea I. Descrierea imobilului**

TEREN Intravilan

Adresa: Loc. Pilugani, Jud. Suceava

Nr. Crt	Nr cadastral Nr. topografic	Suprafața* (mp)	Observații / Referințe
A1		3.630	Sector cadastral:17 Teren imprejmuit; Top.513, 4434, 4442/161, 4442/171 ; CF vechi 2788 Dorna Candrenilor

**Construcții**

Crt	Nr cadastral Nr. topografic	Adresa	Observații / Referințe
A1.1		Loc. Pilugani, Jud. Suceava	Nr. niveluri:2; S. construita la sol:72 mp; LOCUINTA P+1
A1.2		Loc. Pilugani, Jud. Suceava	Nr. niveluri:1; S. construita la sol:32 mp; S. construita desfasurata:32 mp; GRAJD
A1.3		Loc. Pilugani, Jud. Suceava	Nr. niveluri:1; S. construita la sol:13 mp; S. construita desfasurata:13 mp; FOISOR
A1.4		Loc. Pilugani, Jud. Suceava	Nr. niveluri:1; S. construita la sol:45 mp; S. construita desfasurata:45 mp; MAGAZIE
A1.5		Loc. Pilugani, Jud. Suceava	Nr. niveluri:1; S. construita la sol:25 mp; S. construita desfasurata:25 mp; GARAJ

**B. Partea II. Proprietari și acte**

Inscrieri privitoare la dreptul de proprietate și alte drepturi reale		Referințe
/		
Act Normativ nr. 7, din 13/03/1996 emis de PARLAMENTUL ROMANIEI;		
B1	Intabulare, drept de PROPRIETATE, dobandit prin Lege, cota actuala 1/1, cota initiala 1/1 1) NEIDENTIFICAT NEIDENTIFICAT	A1
Act Administrativ nr. 5797, din 04/07/2023 emis de PRIMARIA COMUNEI POIANA STAMPEI;		
B2	SE NOTEAZA POSESIA FAPTICA IN FAVOAREA LUI 1) SANDU VASILE 2) SANDU IOANA	A1
Act Administrativ nr. 2981, din 31/03/2023 emis de PRIMARIA COMUNEI POIANA STAMPEI;		
B3	Intabulare, drept de PROPRIETATE, dobandit prin Lege, cota actuala 1/1, cota initiala 1/1 1) SANDU VASILE 2) SANDU IOANA	A1.1, A1.2, A1.3, A1.4, A1.5

**C. Partea III. SARCINI .**

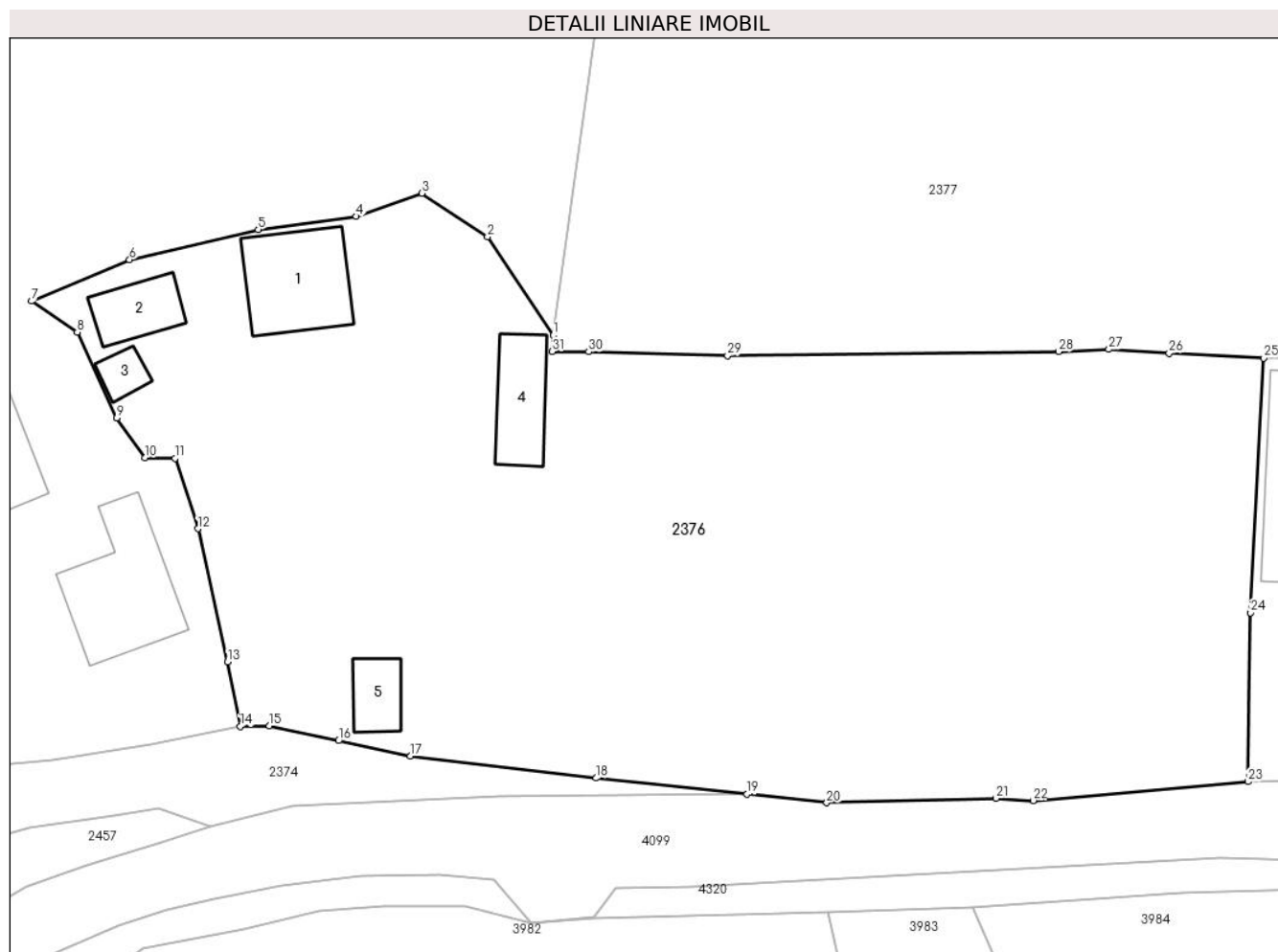
Inscrieri privind dezmembramintele dreptului de proprietate, drepturi reale de garanție și sarcini	Referințe
NU SUNT	

## Anexa Nr. 1 La Partea I

## Teren

Nr cadastral	Suprafața (mp)*	Observații / Referințe
	3.630	Top.513, 4434, 4442/161, 4442/171 ; CF vechi 2788 Dorna Candrenilor

\* Suprafața este determinată în planul de proiecție Stereo 70.



## Date referitoare la teren

Crt	Categorie folosință	Intravilan	Suprafața (mp)	Tarla	Parcelă	Nr. topo	Observații / Referințe
1	curți construcții	DA	1.206	-	-	-	
2	arabil	DA	340	-	-	-	
3	faneata	DA	2.085	-	-	-	

## Date referitoare la construcții

Crt	Număr	Destinație construcție	Supraf. (mp)	Situație juridică	Observații / Referințe
A1.1		construcții de locuințe	72	Cu acte	Nr. niveluri:2; S. construita la sol:72 mp; LOCUINTA P+1
A1.2		construcții anexa	32	Cu acte	Nr. niveluri:1; S. construita la sol:32 mp; S. construita desfasurata:32 mp; GRAJD
A1.3		construcții anexa	13	Cu acte	Nr. niveluri:1; S. construita la sol:13 mp; S. construita desfasurata:13 mp; FOISOR
A1.4		construcții anexa	45	Cu acte	Nr. niveluri:1; S. construita la sol:45 mp; S. construita desfasurata:45 mp; MAGAZIE
A1.5		construcții anexa	25	Cu acte	Nr. niveluri:1; S. construita la sol:25 mp; S. construita desfasurata:25 mp; GARAJ

## Lungime Segmente

1) Valorile lungimilor segmentelor sunt obținute din proiecție în plan.

Punct început	X / Y	Punct sfârșit	X / Y	Lungime segment (** (m)
1	510.588,156 645.295,685	2	510.582,619 645.303,997	9.987
3	510.577,074 645.307,671	4	510.571,519 645.305,714	5.89
5	510.563,236 645.304,59	6	510.552,359 645.302,048	11.17
7	510.544,084 645.298,551	8	510.547,933 645.295,933	4.655
9	510.551,281 645.288,682	10	510.553,681 645.285,331	4.122
11	510.556,21 645.285,284	12	510.558,129 645.279,332	6.254
13	510.560,638 645.268,089	14	510.561,727 645.262,639	5.558
15	510.564,176 645.262,686	16	510.570,028 645.261,434	5.984
17	510.576,095 645.260,136	18	510.591,782 645.258,273	15.797
19	510.604,553 645.256,911	20	510.611,282 645.256,186	6.768
21	510.625,608 645.256,561	22	510.628,725 645.256,38	3.122
23	510.646,878 645.257,978	24	510.647,105 645.272,24	14.264
25	510.648,214 645.293,741	26	510.640,227 645.294,164	7.998
27	510.635,122 645.294,48	28	510.630,884 645.294,288	4.242
29	510.602,905 645.293,957	30	510.591,156 645.294,276	11.753
31	510.588,056 645.294,291	1	510.588,156 645.295,685	1.398

Punct început	X / Y	Punct sfârșit	X / Y	Lungime segment (** (m)
2	510.582,619 645.303,997	3	510.577,074 645.307,671	6.652
4	510.571,519 645.305,714	5	510.563,236 645.304,59	8.359
6	510.552,359 645.302,048	7	510.544,084 645.298,551	8.984
8	510.547,933 645.295,933	9	510.551,281 645.288,682	7.987
10	510.553,681 645.285,331	11	510.556,21 645.285,284	2.529
12	510.558,129 645.279,332	13	510.560,638 645.268,089	11.52
14	510.561,727 645.262,639	15	510.564,176 645.262,686	2.449
16	510.570,028 645.261,434	17	510.576,095 645.260,136	6.204
18	510.591,782 645.258,273	19	510.604,553 645.256,911	12.843
20	510.611,282 645.256,186	21	510.625,608 645.256,561	14.331
22	510.628,725 645.256,38	23	510.646,878 645.257,978	18.223
24	510.647,105 645.272,24	25	510.648,214 645.293,741	21.53
26	510.640,227 645.294,164	27	510.635,122 645.294,48	5.115
28	510.630,884 645.294,288	29	510.602,905 645.293,957	27.981
30	510.591,156 645.294,276	31	510.588,056 645.294,291	3.1

\*\* Lungimile segmentelor sunt determinate în planul de proiecție Stereo 70 și sunt rotunjite la 1 milimetru.

\*\*\* Distanța dintre puncte este formată din segmente cumulate ce sunt mai mici decât valoarea 1 milimetru.





**DATE DESPRE IMOBILUL NR. 2377**

Oficiul de Cadastru și Publicitate Imobiliară SUCEAVA  
Biroul de Cadastru și Publicitate Imobiliară Vatra Dornei

**A. Partea I. Descrierea imobilului**

TEREN Intravilan

Adresa: Loc. Pilugani, Jud. Suceava

Nr. Crt	Nr cadastral Nr. topografic	Suprafața* (mp)	Observații / Referințe
A1		5.548	Sector cadastral:17 Teren imprejmuit; Top.4434, 4442/161, 4442/171 ; CF vechi 2788 Dorna Candrenilor

**B. Partea II. Proprietari și acte**

Inscrieri privitoare la dreptul de proprietate și alte drepturi reale		Referințe
/		
Act Normativ nr. 7, din 13/03/1996 emis de PARLAMENTUL ROMANIEI;		
B1	Intabulare, drept de PROPRIETATE, dobandit prin Lege, cota actuala 1/1, cota initiala 1/1 1) <b>NEIDENTIFICAT NEIDENTIFICAT</b>	A1
Act Administrativ nr. 5800, din 04/07/2023 emis de PRIMARIA COMUNEI POIANA STAMPEI;		
B2	SE NOTEAZA POSESIA FAPTICA IN FAVOAREA LUI 1) <b>SANDU FLOAREA</b>	A1

**C. Partea III. SARCINI .**

Inscrieri privind dezmembramintele dreptului de proprietate, drepturi reale de garanție și sarcini	Referințe
NU SUNT	

## Anexa Nr. 1 La Partea I

## Teren

Nr cadastral	Suprafața (mp)*	Observații / Referințe
	5.548	Top.4434, 4442/161, 4442/171 ; CF vechi 2788 Dorna Candrenilor

\* Suprafața este determinată în planul de proiecție Stereo 70.

## DETALII LINIARE IMOBIL



## Date referitoare la teren

Crt	Categorie folosință	Intravilan	Suprafața (mp)	Tarla	Parcelă	Nr. topo	Observații / Referințe
1	faneata	DA	5.548	-	-	-	

## Lungime Segmente

1) Valorile lungimilor segmentelor sunt obținute din proiecție în plan.

Punct început	X / Y	Punct sfârșit	X / Y	Lungime segment (** (m)
1	510.593,806 645.336,778	2	510.588,156 645.295,685	41.48
3	510.588,056 645.294,291	4	510.591,156 645.294,276	3.1
5	510.602,905 645.293,957	6	510.630,884 645.294,288	27.981
7	510.635,122 645.294,48	8	510.640,227 645.294,164	5.115
9	510.648,214 645.293,741	10	510.665,437 645.293,852	17.223

Punct început	X / Y	Punct sfârșit	X / Y	Lungime segment (** (m)
2	510.588,156 645.295,685	3	510.588,056 645.294,291	1.398
4	510.591,156 645.294,276	5	510.602,905 645.293,957	11.753
6	510.630,884 645.294,288	7	510.635,122 645.294,48	4.242
8	510.640,227 645.294,164	9	510.648,214 645.293,741	7.998
10	510.665,437 645.293,852	11	510.674,699 645.293,432	9.272

Punct început	X / Y	Punct sfârşit	X / Y	Lungime segment (** (m)
11	510.674,699 645.293,432	12	510.683,413 645.291,961	8.837
13	510.699,912 645.288,45	14	510.730,47 645.282,353	31.16
15	510.732,363 645.282,236	16	510.743,803 645.280,26	11.609
17	510.748,644 645.306,696	18	510.749,924 645.316,854	10.238
19	510.742,725 645.316,15	20	510.730,262 645.317,009	12.493
21	510.715,633 645.318,982	22	510.690,149 645.323,225	25.835
23	510.658,293 645.327,682	24	510.605,237 645.334,768	53.527

Punct început	X / Y	Punct sfârşit	X / Y	Lungime segment (** (m)
12	510.683,413 645.291,961	13	510.699,912 645.288,45	16.868
14	510.730,47 645.282,353	15	510.732,363 645.282,236	1.897
16	510.743,803 645.280,26	17	510.748,644 645.306,696	26.876
18	510.749,924 645.316,854	19	510.742,725 645.316,15	7.233
20	510.730,262 645.317,009	21	510.715,633 645.318,982	14.761
22	510.690,149 645.323,225	23	510.658,293 645.327,682	32.166
24	510.605,237 645.334,768	1	510.593,806 645.336,778	11.606

\*\* Lungimile segmentelor sunt determinate în planul de proiecție Stereo 70 și sunt rotunjite la 1 milimetru.

\*\*\* Distanța dintre puncte este formată din segmente cumulate ce sunt mai mici decât valoarea 1 milimetru.



**DATE DESPRE IMOBILUL NR. 2378**

Oficiul de Cadastru și Publicitate Imobiliară SUCEAVA  
Biroul de Cadastru și Publicitate Imobiliară Vatra Dornei

**A. Partea I. Descrierea imobilului**

Nr. CF vechi: 2941 a com. cad. Dorna  
Candrenilor

TEREN Intravilan

Adresa: Loc. Pilugani, Str Chipereni, Nr. 6, Jud. Suceava

Nr. Crt	Nr cadastral Nr. topografic	Suprafața* (mp)	Observații / Referințe
A1	30661	Din acte: 3.000 Masurata: 2.983	Sector cadastral: 17 Teren imprejmuit;

**Construcții**

Crt	Nr cadastral Nr. topografic	Adresa	Observații / Referințe
A1.1	30661-C1	Loc. Pilugani, Str Chipereni, Nr. 6, Jud. Suceava	Nr. niveluri: 1; S. construita la sol: 173 mp; S. construita desfasurata: 173 mp; HALA
A1.2	30661-C2	Loc. Pilugani, Str Chipereni, Nr. 6, Jud. Suceava	Nr. niveluri: 1; S. construita la sol: 137 mp; S. construita desfasurata: 137 mp; HALA

**B. Partea II. Proprietari și acte**

Inscrieri privitoare la dreptul de proprietate și alte drepturi reale		Referințe
<b>267 / 10/04/2000</b>		
Act Notarial nr. 2478, din 20/09/1999 emis de BNP Nicolai Rotaru (CONTRACT_DE_SCHIMB);		
B1	Intabulare, drept de PROPRIETATE bun comun in devalmasie, dobandit prin Conventie, cota actuala 1/1, cota initiala 1/1 1) VASILUT MIRCEA, , sot 2) VASILUT EUZEBIA, , sotie <i>OBSERVATII: (provenita din conversia CF 2941 a com. cad. Dorna Candrenilor)</i>	A1
/		
Act Administrativ nr. 2981, din 31/03/2023 emis de PRIMARIA COMUNEI POIANA STAMPEI;		
B2	Intabulare, drept de PROPRIETATE, dobandit prin Lege, cota actuala 1/1, cota initiala 1/1 1) VASILUT MIRCEA, , sot 2) VASILUT EUZEBIA, , sotie	A1.1, A1.2

**C. Partea III. SARCINI .**

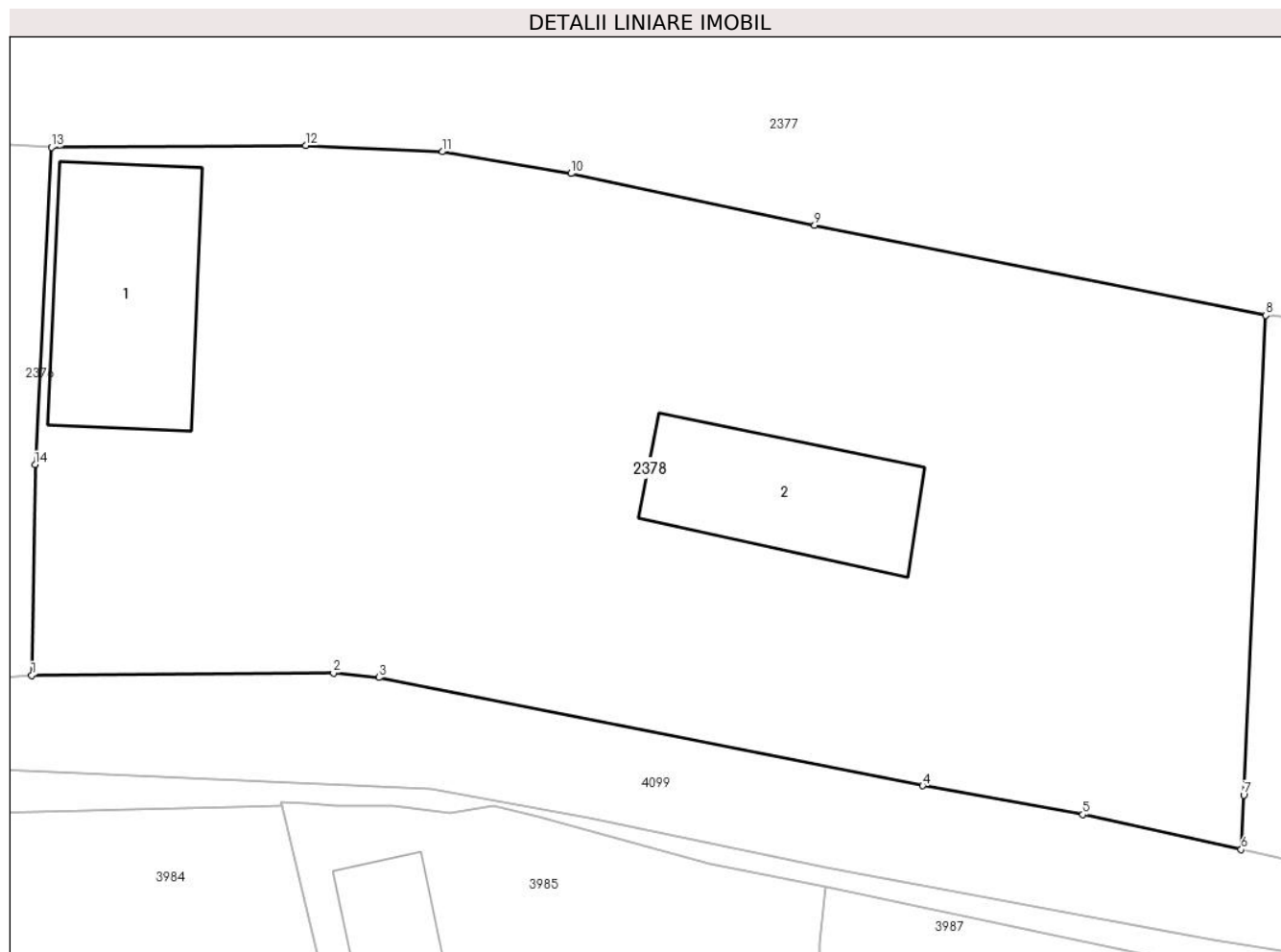
Inscrieri privind dezmembramintele dreptului de proprietate, drepturi reale de garanție și sarcini	Referințe
NU SUNT	

## Anexa Nr. 1 La Partea I

## Teren

Nr cadastral	Suprafața (mp)*	Observații / Referințe
30661	Din acte: 3.000 Masurata: 2.983	

\* Suprafața este determinată în planul de proiecție Stereo 70.



## Date referitoare la teren

Crt	Categorie folosință	Intravilan	Suprafața (mp)	Tarla	Parcelă	Nr. topo	Observații / Referințe
1	curți constructii	DA	348	-	-	-	
2	curți constructii	DA	387	-	-	-	
3	faneata	DA	2.248	-	-	-	

## Date referitoare la construcții

Crt	Număr	Destinație construcție	Supraf. (mp)	Situație juridică	Observații / Referințe
A1.1	30661-C1	construcții industriale și edilitare	173	Cu acte	Nr. niveluri:1; S. construita la sol:173 mp; S. construita desfasurata:173 mp; HALA
A1.2	30661-C2	construcții industriale și edilitare	137	Cu acte	Nr. niveluri:1; S. construita la sol:137 mp; S. construita desfasurata:137 mp; HALA

**Lungime Segmente**

1) Valorile lungimilor segmentelor sunt obținute din proiecție în plan.

Punct început	X / Y	Punct sfârșit	X / Y	Lungime segment (** (m)
1	510.646,878 645.257,978	2	510.667,326 645.258,131	20.449
2	510.667,326 645.258,131	3	510.670,404 645.257,826	3.093
3	510.670,404 645.257,826	4	510.707,232 645.250,497	37.55
4	510.707,232 645.250,497	5	510.718,085 645.248,548	11.027
5	510.718,085 645.248,548	6	510.728,809 645.246,18	10.982
6	510.728,809 645.246,18	7	510.728,984 645.249,864	3.688
7	510.728,984 645.249,864	8	510.730,47 645.282,353	32.523
8	510.730,47 645.282,353	9	510.699,912 645.288,45	31.16
9	510.699,912 645.288,45	10	510.683,413 645.291,961	16.868
10	510.683,413 645.291,961	11	510.674,699 645.293,432	8.837
11	510.674,699 645.293,432	12	510.665,437 645.293,852	9.272
12	510.665,437 645.293,852	13	510.648,214 645.293,741	17.223
13	510.648,214 645.293,741	14	510.647,105 645.272,24	21.53
14	510.647,105 645.272,24	1	510.646,878 645.257,978	14.264

\*\* Lungimile segmentelor sunt determinate în planul de proiecție Stereo 70 și sunt rotunjite la 1 milimetru.

\*\*\* Distanța dintre puncte este formată din segmente cumulate ce sunt mai mici decât valoarea 1 milimetru.





**DATE DESPRE IMOBILUL NR. 2379**

Oficiul de Cadastru și Publicitate Imobiliară SUCEAVA  
Biroul de Cadastru și Publicitate Imobiliară Vatra Dornei

**A. Partea I. Descrierea imobilului**

TEREN Intravilan

Adresa: Loc. Pilugani, Str Chipereni, Nr. 7, Jud. Suceava

Nr. Crt	Nr cadastral Nr. topografic	Suprafața* (mp)	Observații / Referințe
A1		6.536	Sector cadastral:17 Teren imprejmuit; Top. 4434, 4442/161, 4442/171 ; CF vechi 2788 Dorna Candrenilor

**Construcții**

Crt	Nr cadastral Nr. topografic	Adresa	Observații / Referințe
A1.1		Loc. Pilugani, Str Chipereni, Nr. 7, Jud. Suceava	Nr. niveluri:2; S. construita la sol:94 mp; LOCUINTA P +M
A1.2		Loc. Pilugani, Str Chipereni, Nr. 7, Jud. Suceava	Nr. niveluri:1; S. construita la sol:44 mp; S. construita desfasurata:44 mp; GRAJD
A1.3		Loc. Pilugani, Str Chipereni, Nr. 7, Jud. Suceava	Nr. niveluri:1; S. construita la sol:17 mp; S. construita desfasurata:17 mp; MAGAZIE

**B. Partea II. Proprietari și acte**

Inscrieri privitoare la dreptul de proprietate și alte drepturi reale		Referințe
/		
Act Normativ nr. 7, din 13/03/1996 emis de PARLAMENTUL ROMANIEI;		
B1	Intabulare, drept de PROPRIETATE, dobandit prin Lege, cota actuala 1/1, cota initiala 1/1 1) NEIDENTIFICAT NEIDENTIFICAT	A1
Act Administrativ nr. 5798, din 04/07/2023 emis de PRIMARIA COMUNEI POIANA STAMPEI;		
B2	SE NOTEAZA POSESIA FAPTICA IN FAVOAREA LUI 1) SANDU ILIE 2) SANDU LAURENTIA MONICA	A1
Act Administrativ nr. 2981, din 31/03/2023 emis de PRIMARIA COMUNEI POIANA STAMPEI;		
B3	Intabulare, drept de PROPRIETATE, dobandit prin Lege, cota actuala 1/1, cota initiala 1/1 1) SANDU ILIE 2) SANDU LAURENTIA MONICA	A1.1, A1.2, A1.3

**C. Partea III. SARCINI .**

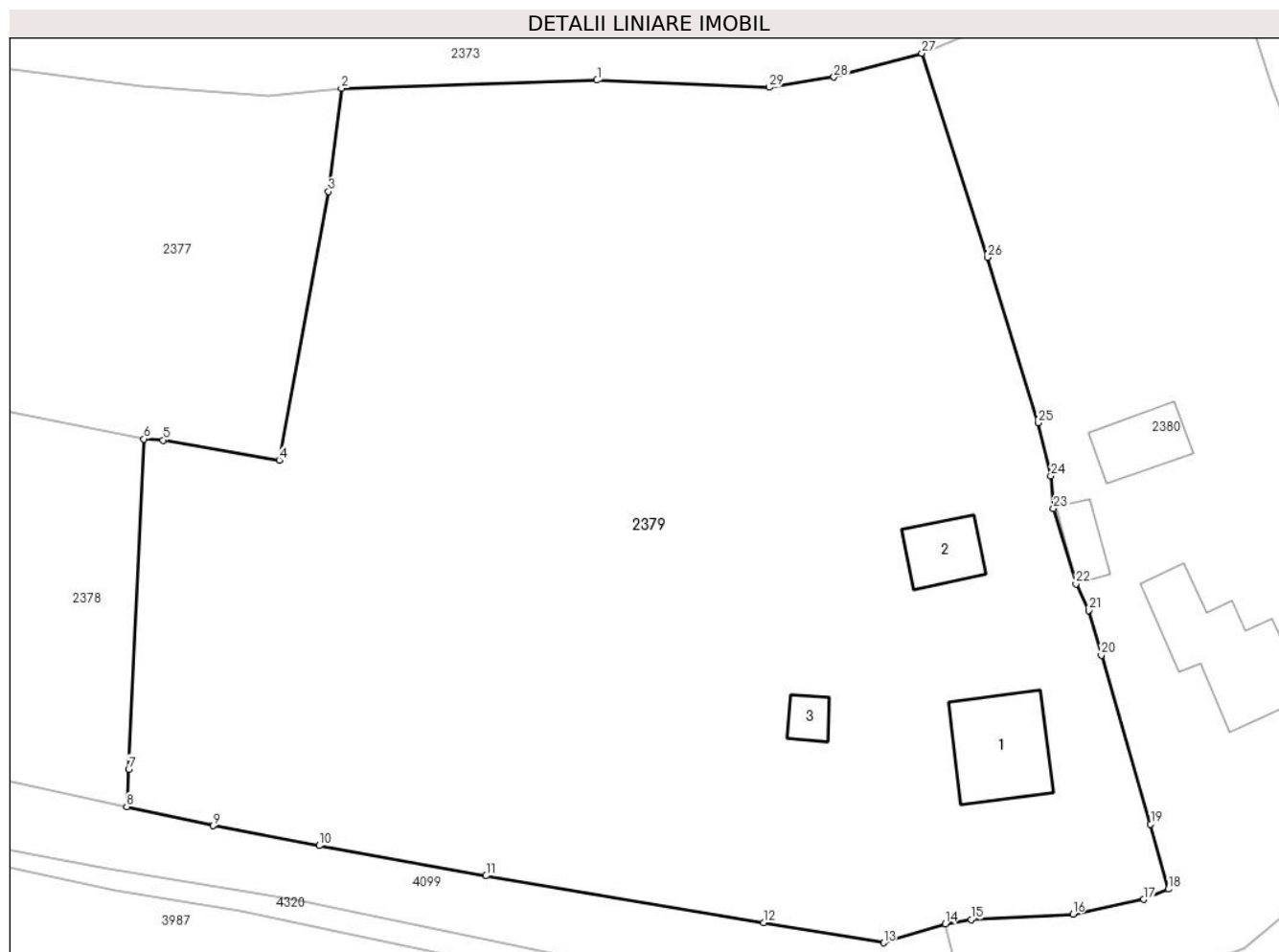
Inscrieri privind dezmembramintele dreptului de proprietate, drepturi reale de garanție și sarcini	Referințe
NU SUNT	

## Anexa Nr. 1 La Partea I

## Teren

Nr cadastral	Suprafața (mp)*	Observații / Referințe
	6.536	Top. 4434, 4442/161, 4442/171 ; CF vechi 2788 Dorna Candrenilor

\* Suprafața este determinată în planul de proiecție Stereo 70.



## Date referitoare la teren

Crt	Categorie folosință	Intravilan	Suprafața (mp)	Tarla	Parcelă	Nr. topo	Observații / Referințe
1	curți construcții	DA	746	-	-	-	
2	arabil	DA	458	-	-	-	
3	fâneata	DA	5.331	-	-	-	

## Date referitoare la construcții

Crt	Număr	Destinație construcție	Supraf. (mp)	Situație juridică	Observații / Referințe
A1.1		construcții de locuințe	94	Cu acte	Nr. niveluri:2; S. construita la sol:94 mp; LOCUINTA P +M
A1.2		construcții anexa	44	Cu acte	Nr. niveluri:1; S. construita la sol:44 mp; S. construita desfasurata:44 mp; GRAJD
A1.3		construcții anexa	17	Cu acte	Nr. niveluri:1; S. construita la sol:17 mp; S. construita desfasurata:17 mp; MAGAZIE

## Lungime Segmente

1) Valorile lungimilor segmentelor sunt obținute din proiecție în plan.

Punct început	X / Y	Punct sfârșit	X / Y	Lungime segment (** (m)	Punct început	X / Y	Punct sfârșit	X / Y	Lungime segment (** (m)
---------------	-------	---------------	-------	-------------------------	---------------	-------	---------------	-------	-------------------------

Punct început	X / Y	Punct sfârșit	X / Y	Lungime segment (** (m)
1	510.775,083 645.317,645	2	510.749,924 645.316,854	25.171
3	510.748,644 645.306,696	4	510.743,803 645.280,26	26.876
5	510.732,363 645.282,236	6	510.730,47 645.282,353	1.897
7	510.728,984 645.249,864	8	510.728,809 645.246,18	3.688
9	510.737,299 645.244,295	10	510.747,756 645.242,339	10.638
11	510.764,163 645.239,382	12	510.791,486 645.234,751	27.713
13	510.803,297 645.232,79	14	510.809,379 645.234,658	6.362
15	510.811,925 645.235,083	16	510.821,938 645.235,618	10.027
17	510.828,923 645.237,066	18	510.831,346 645.238,071	2.623
19	510.829,581 645.244,47	20	510.824,724 645.261,078	17.304
21	510.823,477 645.265,491	22	510.822,238 645.268,1	2.888
23	510.820,024 645.275,532	24	510.819,767 645.278,738	3.216
25	510.818,49 645.283,931	26	510.813,504 645.300,206	17.022
27	510.807,073 645.320,295	28	510.798,402 645.317,95	8.982
29	510.792,028 645.316,936	1	510.775,083 645.317,645	16.96

Punct început	X / Y	Punct sfârșit	X / Y	Lungime segment (** (m)
2	510.749,924 645.316,854	3	510.748,644 645.306,696	10.238
4	510.743,803 645.280,26	5	510.732,363 645.282,236	11.609
6	510.730,47 645.282,353	7	510.728,984 645.249,864	32.523
8	510.728,809 645.246,18	9	510.737,299 645.244,295	8.697
10	510.747,756 645.242,339	11	510.764,163 645.239,382	16.671
12	510.791,486 645.234,751	13	510.803,297 645.232,79	11.973
14	510.809,379 645.234,658	15	510.811,925 645.235,083	2.581
16	510.821,938 645.235,618	17	510.828,923 645.237,066	7.134
18	510.831,346 645.238,071	19	510.829,581 645.244,47	6.638
20	510.824,724 645.261,078	21	510.823,477 645.265,491	4.586
22	510.822,238 645.268,1	23	510.820,024 645.275,532	7.755
24	510.819,767 645.278,738	25	510.818,49 645.283,931	5.348
26	510.813,504 645.300,206	27	510.807,073 645.320,295	21.093
28	510.798,402 645.317,95	29	510.792,028 645.316,936	6.454

\*\* Lungimile segmentelor sunt determinate în planul de proiecție Stereo 70 și sunt rotunjite la 1 milimetru.

\*\*\* Distanța dintre puncte este formată din segmente cumulate ce sunt mai mici decât valoarea 1 milimetru.



**DATE DESPRE IMOBILUL NR. 2380**

Oficiul de Cadastru și Publicitate Imobiliară SUCEAVA  
Biroul de Cadastru și Publicitate Imobiliară Vatra Dornei

**A. Partea I. Descrierea imobilului**

TEREN Intravilan

Adresa: Loc. Pilugani, Str Chipereni, Nr. 8, Jud. Suceava

Nr. Crt	Nr cadastral Nr. topografic	Suprafața* (mp)	Observații / Referințe
A1		3.198	Sector cadastral:17 Teren imprejmuit; Top. 4434, 4442/161, 4442/171 ; CF vechi 2788 Dorna Candrenilor

**Construcții**

Crt	Nr cadastral Nr. topografic	Adresa	Observații / Referințe
A1.1		Loc. Pilugani, Str Chipereni, Nr. 8, Jud. Suceava	Nr. niveluri:2; S. construita la sol:122 mp; LOCUINTA P+M
A1.2		Loc. Pilugani, Str Chipereni, Nr. 8, Jud. Suceava	Nr. niveluri:1; S. construita la sol:22 mp; S. construita desfasurata:22 mp; GARAJ
A1.3		Loc. Pilugani, Str Chipereni, Nr. 8, Jud. Suceava	Nr. niveluri:1; S. construita la sol:27 mp; S. construita desfasurata:27 mp; MAGAZIE
A1.4		Loc. Pilugani, Str Chipereni, Nr. 8, Jud. Suceava	Nr. niveluri:1; S. construita la sol:49 mp; S. construita desfasurata:49 mp; GRAJD

**B. Partea II. Proprietari și acte**

Inscrieri privitoare la dreptul de proprietate și alte drepturi reale		Referințe
/		
Act Normativ nr. 7, din 13/03/1996 emis de PARLAMENTUL ROMANIEI;		
B1	Intabulare, drept de PROPRIETATE, dobandit prin Lege, cota actuala 1/1, cota initiala 1/1 1) NEIDENTIFICAT NEIDENTIFICAT	A1
Act Administrativ nr. 5794, din 04/07/2023 emis de PRIMARIA COMUNEI POIANA STAMPEI;		
B2	SE NOTEAZA POSESIA FAPTICA IN FAVOAREA LUI 1) MAN AURELIA LILIANA 2) MAN PETRU PAUL	A1
Act Administrativ nr. 2981, din 31/03/2023 emis de PRIMARIA COMUNEI POIANA STAMPEI;		
B3	Intabulare, drept de PROPRIETATE, dobandit prin Lege, cota actuala 1/1, cota initiala 1/1 1) MAN PETRU PAUL 2) MAN AURELIA LILIANA	A1.1, A1.2, A1.3, A1.4

**C. Partea III. SARCINI .**

Inscrieri privind dezmembramintele dreptului de proprietate, drepturi reale de garanție și sarcini	Referințe
NU SUNT	

## Anexa Nr. 1 La Partea I

## Teren

Nr cadastral	Suprafața (mp)*	Observații / Referințe
	3.198	Top. 4434, 4442/161, 4442/171 ; CF vechi 2788 Dorna Candrenilor

\* Suprafața este determinată în planul de proiecție Stereo 70.



## Date referitoare la teren

Crt	Categorie folosință	Intravilan	Suprafața (mp)	Tarla	Parcelă	Nr. topo	Observații / Referințe
1	curți constructii	DA	926	-	-	-	
2	faneata	DA	2.272	-	-	-	

## Date referitoare la construcții

Crt	Număr	Destinație construcție	Supraf. (mp)	Situație juridică	Observații / Referințe
A1.1		construcții de locuințe	122	Cu acte	Nr. niveluri:2; S. construita la sol:122 mp; LOCUINTA P+M
A1.2		construcții anexa	22	Cu acte	Nr. niveluri:1; S. construita la sol:22 mp; S. construita desfasurata:22 mp; GARAJ
A1.3		construcții anexa	27	Cu acte	Nr. niveluri:1; S. construita la sol:27 mp; S. construita desfasurata:27 mp; MAGAZIE
A1.4		construcții anexa	49	Cu acte	Nr. niveluri:1; S. construita la sol:49 mp; S. construita desfasurata:49 mp; GRAJD

## Lungime Segmente

1) Valorile lungimilor segmentelor sunt obținute din proiecție în plan.

Punct început	X / Y	Punct sfârșit	X / Y	Lungime segment (** (m)	Punct început	X / Y	Punct sfârșit	X / Y	Lungime segment (** (m)
---------------	-------	---------------	-------	-------------------------	---------------	-------	---------------	-------	-------------------------

Punct început	X / Y	Punct sfârșit	X / Y	Lungime segment (** (m)	Punct început	X / Y	Punct sfârșit	X / Y	Lungime segment (** (m)
1	510.836,756 645.331,621	2	510.821,824 645.326,447	15.803	2	510.821,824 645.326,447	3	510.807,073 645.320,295	15.982
3	510.807,073 645.320,295	4	510.813,504 645.300,206	21.093	4	510.813,504 645.300,206	5	510.818,49 645.283,931	17.022
5	510.818,49 645.283,931	6	510.819,767 645.278,738	5.348	6	510.819,767 645.278,738	7	510.820,024 645.275,532	3.216
7	510.820,024 645.275,532	8	510.822,238 645.268,1	7.755	8	510.822,238 645.268,1	9	510.823,477 645.265,491	2.888
9	510.823,477 645.265,491	10	510.824,724 645.261,078	4.586	10	510.824,724 645.261,078	11	510.829,581 645.244,47	17.304
11	510.829,581 645.244,47	12	510.831,346 645.238,071	6.638	12	510.831,346 645.238,071	13	510.828,923 645.237,066	2.623
13	510.828,923 645.237,066	14	510.821,938 645.235,618	7.134	14	510.821,938 645.235,618	15	510.811,925 645.235,083	10.027
15	510.811,925 645.235,083	16	510.809,379 645.234,658	2.581	16	510.809,379 645.234,658	17	510.810,767 645.228,984	5.841
17	510.810,767 645.228,984	18	510.819,207 645.227,738	8.531	18	510.819,207 645.227,738	19	510.827,79 645.228,334	8.604
19	510.827,79 645.228,334	20	510.838,802 645.232,257	11.69	20	510.838,802 645.232,257	21	510.853,668 645.244,631	19.342
21	510.853,668 645.244,631	22	510.859,684 645.250,595	8.471	22	510.859,684 645.250,595	23	510.864,502 645.256,146	7.35
23	510.864,502 645.256,146	24	510.860,202 645.266,92	11.6	24	510.860,202 645.266,92	25	510.854,874 645.281,282	15.318
25	510.854,874 645.281,282	26	510.850,039 645.294,748	14.308	26	510.850,039 645.294,748	27	510.846,771 645.302,828	8.716
27	510.846,771 645.302,828	28	510.841,559 645.317,066	15.162	28	510.841,559 645.317,066	1	510.836,756 645.331,621	15.327

\*\* Lungimile segmentelor sunt determinate în planul de proiecție Stereo 70 și sunt rotunjite la 1 milimetru.

\*\*\* Distanța dintre puncte este formată din segmente cumulate ce sunt mai mici decât valoarea 1 milimetru.





**DATE DESPRE IMOBILUL NR. 2381**

Oficiul de Cadastru și Publicitate Imobiliară SUCEAVA  
Biroul de Cadastru și Publicitate Imobiliară Vatra Dornei

**A. Partea I. Descrierea imobilului**

Nr. CF vechi:2826 a comunei cadastrale  
Dorna Candrenilor

**TEREN** Intravilan

**Adresa:** Loc. Pilugani, Str Chipereni, Nr. 9, Jud. Suceava

Nr. Crt	Nr cadastral Nr. topografic	Suprafața* (mp)	Observații / Referințe
A1	32276	Din acte: 13.210 Masurata: 12.570	Sector cadastral:17 Teren imprejmuit;

**Construcții**

Crt	Nr cadastral Nr. topografic	Adresa	Observații / Referințe
A1.1	32276-C1	Loc. Pilugani, Str Chipereni, Nr. 9, Jud. Suceava	Nr. niveluri:2; S. construita la sol:86 mp; casă P+1
A1.2	32276-C2	Loc. Pilugani, Str Chipereni, Nr. 9, Jud. Suceava	Nr. niveluri:1; S. construita la sol:99 mp; S. construita desfasurata:99 mp; anexă
A1.3	32276-C3	Loc. Pilugani, Str Chipereni, Nr. 9, Jud. Suceava	Nr. niveluri:1; S. construita la sol:60 mp; S. construita desfasurata:64 mp; ANEXA

**B. Partea II. Proprietari și acte**

Inscrieri privitoare la dreptul de proprietate și alte drepturi reale		Referințe
<b>4112 / 01/04/2016</b>		
Act Notarial nr. 33, din 31/03/2016 emis de Vasilut Niculina;		
B5	Intabulare, drept de PROPRIETATE, dobandit prin Succesiune, cota actuala 3/32, cota initiala 3/32 1) POPESCU FLORIN	A1, A1.1, A1.2
<b>4114 / 01/04/2016</b>		
Act Notarial nr. 663, din 31/03/2016 emis de Vasilut Niculina;		
B7	Intabulare, drept de PROPRIETATE, dobandit prin Conventie, cota actuala 29/32, cota initiala 29/32 1) POPESCU FLORIN	A1, A1.1, A1.2
/		
Act Administrativ nr. 2981, din 31/03/2023 emis de PRIMARIA COMUNEI POIANA STAMPEI;		
B8	Intabulare, drept de PROPRIETATE, dobandit prin Lege, cota actuala 1/1, cota initiala 1/1 1) POPESCU FLORIN	A1.3

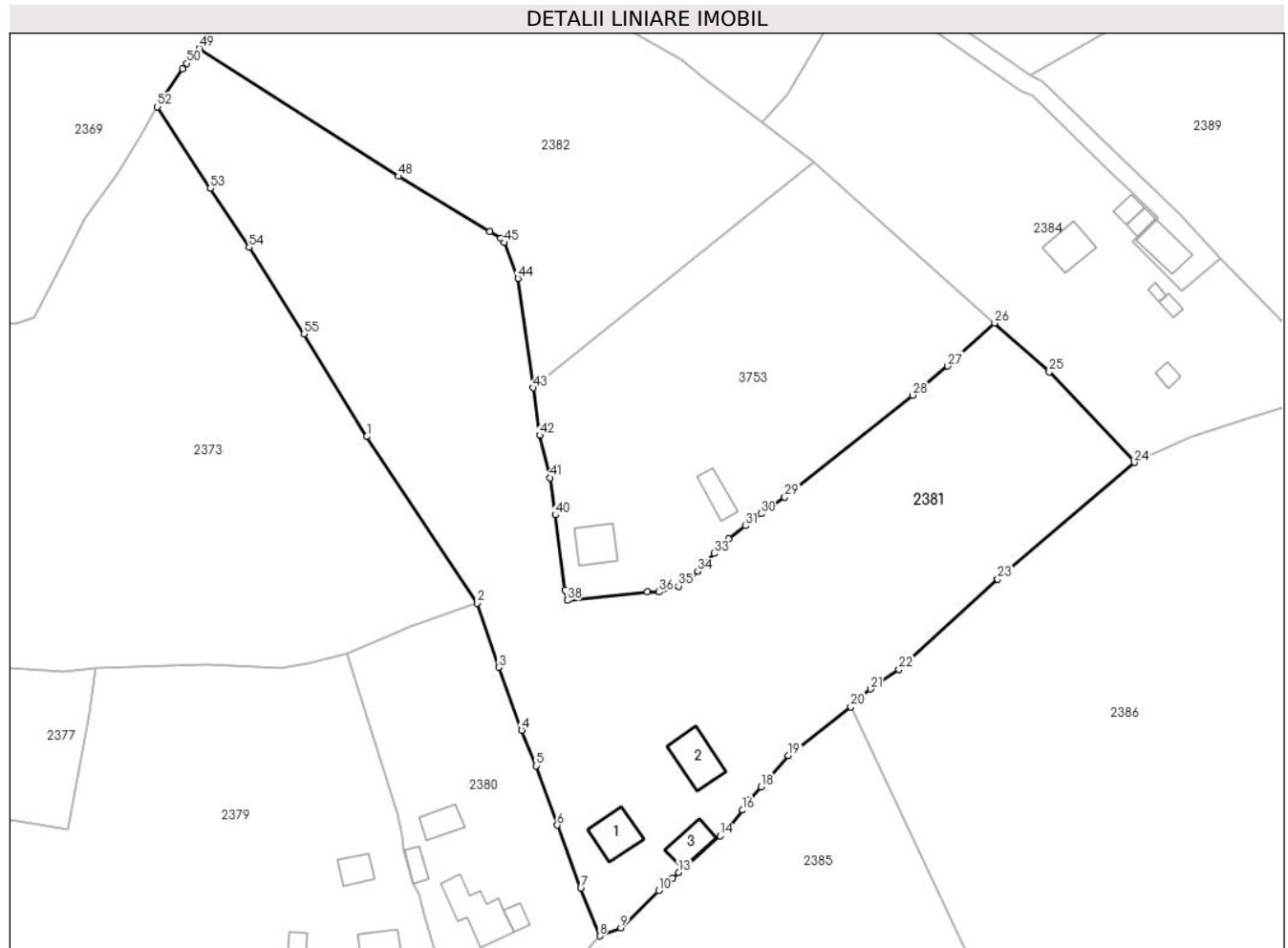
**C. Partea III. SARCINI**

Inscrieri privind dezmembramintele dreptului de proprietate, drepturi reale de garanție și sarcini		Referințe
<b>4114 / 01/04/2016</b>		
Act Notarial nr. 663, din 31/03/2016 emis de Vasilut Niculina;		
C1	Intabulare, drept de HABITATIEasupra parterului casei, dobandit prin Conventie, cota actuala 1/1, cota initiala 1/1 1) POPESCU STEFANIA	A1.1

**Teren**

Nr cadastral	Suprafața (mp)*	Observații / Referințe
32276	Din acte: 13.210 Masurata: 12.570	

\* Suprafața este determinată în planul de proiecție Stereo 70.



**Date referitoare la teren**

Crt	Categorie folosință	Intra vilan	Suprafața (mp)	Tarla	Parcelă	Nr. topo	Observații / Referințe
1	curți constructii	DA	1.048	-	-	-	
2	arabil	DA	180	-	-	-	
3	faneata	DA	256	-	-	-	
4	faneata	DA	5.764	-	-	-	
5	arabil	DA	454	-	-	-	
6	faneata	DA	4.869	-	-	-	

**Date referitoare la construcții**

Crt	Număr	Destinație construcție	Supraf. (mp)	Situație juridică	Observații / Referințe
A1.1	32276-C1	construcții de locuințe	86	Cu acte	Nr. niveluri:2; S. construita la sol:86 mp; casă P+1
A1.2	32276-C2	construcții anexa	99	Cu acte	Nr. niveluri:1; S. construita la sol:99 mp; S. construita desfasurata:99 mp; anexă
A1.3	32276-C3	construcții anexa	Din acte: 64 Masurata: 60	Cu acte	Nr. niveluri:1; S. construita la sol:60 mp; S. construita desfasurata:64 mp; ANEXA

## Lungime Segmente

1) Valorile lungimilor segmentelor sunt obținute din proiecție în plan.

Punct început	X / Y	Punct sfârșit	X / Y	Lungime segment
1	510.811,639 645.369,405	2	510.836,756 645.331,621	45.371
4	510.846,771 645.302,828	5	510.850,039 645.294,748	8.716
7	510.860,202 645.266,92	8	510.864,502 645.256,146	11.6
10	510.877,961 645.266,408	11	510.879,278 645.267,617	1.788
13	510.882,435 645.270,569	14	510.891,88 645.278,844	12.557
16	510.896,965 645.284,67	17	510.898,558 645.287,02	2.839
19	510.907,39 645.297,066	20	510.921,509 645.308,134	17.94
22	510.932,449 645.316,623	23	510.954,902 645.337,051	30.355
25	510.966,586 645.384,063	26	510.954,157 645.395,156	16.659
28	510.935,628 645.378,786	29	510.906,522 645.355,707	37.146
31	510.897,571 645.349,167	32	510.893,809 645.346,214	4.783
34	510.886,771 645.338,902	35	510.882,426 645.335,475	5.534
37	510.875,297 645.334,22	38	510.857,153 645.332,231	18.253
40	510.854,45 645.351,619	41	510.853,299 645.360,056	8.515
43	510.849,406 645.380,468	44	510.845,936 645.405,281	25.054
46	510.842,047 645.414,42	47	510.839,535 645.415,867	2.899
49	510.773,552 645.457,469	50	510.770,748 645.454,06	4.414
52	510.764,097 645.444,216	53	510.776,095 645.425,69	22.072
55	510.797,394 645.392,676	1	510.811,639 645.369,405	27.285

Punct început	X / Y	Punct sfârșit	X / Y	Lungime segment
2	510.836,756 645.331,621	3	510.841,559 645.317,066	15.327
5	510.850,039 645.294,748	6	510.854,874 645.281,282	14.308
8	510.864,502 645.256,146	9	510.869,302 645.257,982	5.139
11	510.879,278 645.267,617	12	510.881,05 645.269,303	2.446
14	510.891,88 645.278,844	15	510.893,973 645.280,96	2.976
17	510.898,558 645.287,02	18	510.901,172 645.289,977	3.947
20	510.921,509 645.308,134	21	510.925,968 645.312,154	6.004
23	510.954,902 645.337,051	24	510.985,939 645.363,527	40.796
26	510.954,157 645.395,156	27	510.943,555 645.385,369	14.429
29	510.906,522 645.355,707	30	510.901,14 645.351,923	6.579
32	510.893,809 645.346,214	33	510.890,474 645.342,91	4.695
35	510.882,426 645.335,475	36	510.877,99 645.334,159	4.627
38	510.857,153 645.332,231	39	510.856,689 645.334,591	2.405
41	510.853,299 645.360,056	42	510.850,909 645.369,716	9.951
44	510.845,936 645.405,281	45	510.842,888 645.413,411	8.683
47	510.839,535 645.415,867	48	510.818,813 645.428,436	24.236
50	510.770,748 645.454,06	51	510.769,754 645.452,851	1.565
53	510.776,095 645.425,69	54	510.784,889 645.412,353	15.975

Punct început	X / Y	Punct sfârșit	X / Y	Lungime segment
3	510.841,559 645.317,066	4	510.846,771 645.302,828	15.162
6	510.854,874 645.281,282	7	510.860,202 645.266,92	15.318
9	510.869,302 645.257,982	10	510.877,961 645.266,408	12.082
12	510.881,05 645.269,303	13	510.882,435 645.270,569	1.876
15	510.893,973 645.280,96	16	510.896,965 645.284,67	4.766
18	510.901,172 645.289,977	19	510.907,39 645.297,066	9.43
21	510.925,968 645.312,154	22	510.932,449 645.316,623	7.872
24	510.985,939 645.363,527	25	510.966,586 645.384,063	28.218
27	510.943,555 645.385,369	28	510.935,628 645.378,786	10.304
30	510.901,14 645.351,923	31	510.897,571 645.349,167	4.509
33	510.890,474 645.342,91	34	510.886,771 645.338,902	5.457
36	510.877,99 645.334,159	37	510.875,297 645.334,22	2.694
39	510.856,689 645.334,591	40	510.854,45 645.351,619	17.175
42	510.850,909 645.369,716	43	510.849,406 645.380,468	10.857
45	510.842,888 645.413,411	46	510.842,047 645.414,42	1.314
48	510.818,813 645.428,436	49	510.773,552 645.457,469	53.772
51	510.769,754 645.452,851	52	510.764,097 645.444,216	10.323
54	510.784,889 645.412,353	55	510.797,394 645.392,676	23.314

\*\* Lungimile segmentelor sunt determinate în planul de proiecție Stereo 70 și sunt rotunjite la 1 milimetru.

\*\*\* Distanța dintre puncte este formată din segmente cumulate ce sunt mai mici decât valoarea 1 milimetru.



**DATE DESPRE IMOBILUL NR. 2382**

Oficiul de Cadastru și Publicitate Imobiliară SUCEAVA  
Biroul de Cadastru și Publicitate Imobiliară Vatra Dornei

**A. Partea I. Descrierea imobilului**

TEREN Necunoscut

Adresa: Loc. Pilugani, Jud. Suceava

Nr. Crt	Nr cadastral Nr. topografic	Suprafața* (mp)	Observații / Referințe
A1	34538	Din acte: 7.000 Masurata: 7.030	Sector cadastral:17 Teren imprejmuit;

**B. Partea II. Proprietari și acte**

Inscrieri privitoare la dreptul de proprietate și alte drepturi reale		Referințe
<b>18801 / 21/11/2022</b>		
Act Notarial nr. 2757, din 18/11/2022 emis de Vasilut Niculina;		
B1	Se infiinteaza cartea funciara 34538 a imobilului cu numarul cadastral 34538 / UAT Poiana Stampei, rezultat din dezmembrarea imobilului cu numarul cadastral 34460 inscris in cartea funciara 34460;	A1
<b>18803 / 21/11/2022</b>		
Act Notarial nr. 2758, din 18/11/2022 emis de Vasilut Niculina;		
B3	se notează POSESIA asupra terenului, ca bun propriu 1) <b>CHIPERI IULIAN-DĂNUȚ</b>	A1
B4	se noteaza apartenenta imobilului la patrimoniul de afectatiune aferent desfasurarii activitatii economice a Intreprinderii Individuale 'CHIPERI IULIAN-DĂNUȚ'-CUI 42962795	A1
/		
Act Normativ nr. 7, din 13/03/1996 emis de PARLAMENTUL ROMANIEI;		
B5	Intabulare, drept de PROPRIETATE, dobandit prin Lege, cota actuala 1/1, cota initiala 1/1 1) <b>NEIDENTIFICAT NEIDENTIFICAT</b>	A1

**C. Partea III. SARCINI .**

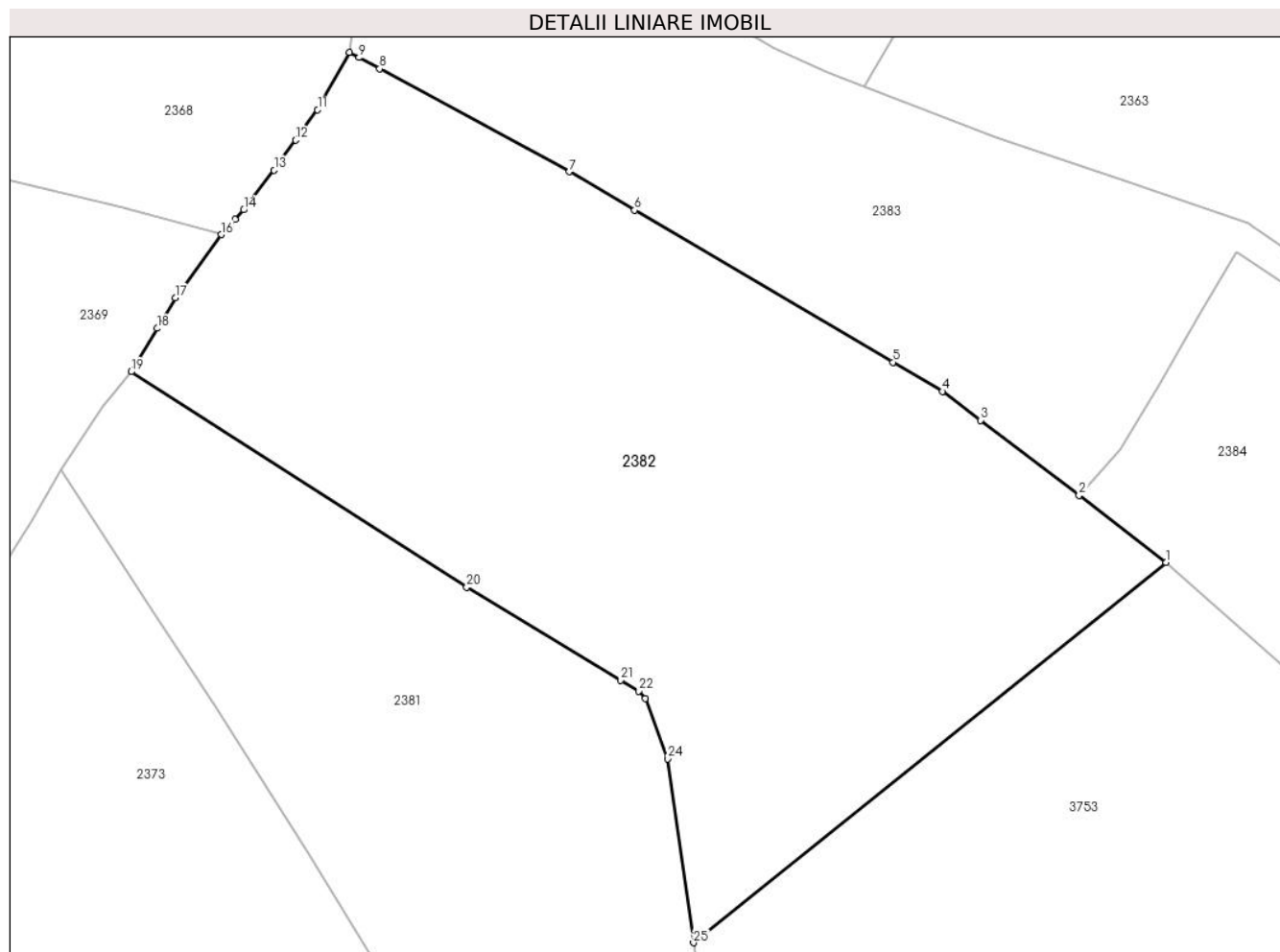
Inscrieri privind dezmembramintele dreptului de proprietate, drepturi reale de garanție și sarcini	Referințe
NU SUNT	

## Anexa Nr. 1 La Partea I

## Teren

Nr cadastral	Suprafața (mp)*	Observații / Referințe
34538	Din acte: 7.000 Masurata: 7.030	

\* Suprafața este determinată în planul de proiecție Stereo 70.



## Date referitoare la teren

Crt	Categorie folosință	Intra vilan	Suprafața (mp)	Tarla	Parcelă	Nr. topo	Observații / Referințe
1	faneata	DA	7.014	-	-	-	Imprejmuț cu gard din lemn pe laturile din exterior.
2	faneata	NU	8	-	-	-	
3	faneata	NU	4	-	-	-	
4	faneata	NU	5	-	-	-	

## Lungime Segmente

1) Valorile lungimilor segmentelor sunt obținute din proiecție în plan.

Punct început	X / Y	Punct sfârșit	X / Y	Lungime segment (** (m))
1	510.913,156 645.431,751	2	510.901,388 645.440,798	14.844
3	510.888,088 645.450,927	4	510.882,979 645.454,817	6.421

Punct început	X / Y	Punct sfârșit	X / Y	Lungime segment (** (m))
2	510.901,388 645.440,798	3	510.888,088 645.450,927	16.718
4	510.882,979 645.454,817	5	510.876,293 645.458,75	7.757

Punct început	X / Y	Punct sfârșit	X / Y	Lungime segment (** (m)
5	510.876,293 645.458,75	6	510.841,448 645.479,252	40.429
7	510.832,613 645.484,45	8	510.807,069 645.498,327	29.07
9	510.804,294 645.499,835	10	510.802,999 645.500,538	1.474
11	510.798,7 645.492,798	12	510.795,753 645.488,693	5.053
13	510.792,844 645.484,641	14	510.788,75 645.479,298	6.731
15	510.787,556 645.478,0	16	510.785,681 645.475,962	2.769
17	510.779,529 645.467,428	18	510.777,065 645.463,323	4.788
19	510.773,552 645.457,469	20	510.818,813 645.428,436	53.772
21	510.839,535 645.415,867	22	510.842,047 645.414,42	2.899
23	510.842,888 645.413,411	24	510.845,936 645.405,281	8.683
25	510.849,406 645.380,468	1	510.913,156 645.431,751	81.817

Punct început	X / Y	Punct sfârșit	X / Y	Lungime segment (** (m)
6	510.841,448 645.479,252	7	510.832,613 645.484,45	10.251
8	510.807,069 645.498,327	9	510.804,294 645.499,835	3.158
10	510.802,999 645.500,538	11	510.798,7 645.492,798	8.854
12	510.795,753 645.488,693	13	510.792,844 645.484,641	4.988
14	510.788,75 645.479,298	15	510.787,556 645.478,0	1.764
16	510.785,681 645.475,962	17	510.779,529 645.467,428	10.52
18	510.777,065 645.463,323	19	510.773,552 645.457,469	6.827
20	510.818,813 645.428,436	21	510.839,535 645.415,867	24.236
22	510.842,047 645.414,42	23	510.842,888 645.413,411	1.314
24	510.845,936 645.405,281	25	510.849,406 645.380,468	25.054

\*\* Lungimile segmentelor sunt determinate în planul de proiecție Stereo 70 și sunt rotunjite la 1 milimetru.

\*\*\* Distanța dintre puncte este formată din segmente cumulate ce sunt mai mici decât valoarea 1 milimetru.





**DATE DESPRE IMOBILUL NR. 2383**

Oficiul de Cadastru și Publicitate Imobiliară SUCEAVA  
Biroul de Cadastru și Publicitate Imobiliară Vatra Dornei

**A. Partea I. Descrierea imobilului**

TEREN Necunoscut

Adresa: Loc. Pilugani, Jud. Suceava

Nr. Crt	Nr cadastral Nr. topografic	Suprafața* (mp)	Observații / Referințe
A1		4.111	Sector cadastral:17 Teren neimprejmuit; Top.4442/59 parte; CF vechi 1515 Dorna Candrenilor , CFE 31409 Poiana Stampei

**Construcții**

Crt	Nr cadastral Nr. topografic	Adresa	Observații / Referințe
A1.1		Loc. Pilugani, Jud. Suceava	Nr. niveluri:1; S. construita la sol:72 mp; S. construita desfasurata:72 mp; GRAJD

**B. Partea II. Proprietari și acte**

Inscrieri privitoare la dreptul de proprietate și alte drepturi reale		Referințe
/		
Act Normativ nr. 7, din 13/03/1996 emis de PARLAMENTUL ROMANIEI;		
B1	Intabulare, drept de PROPRIETATE, dobandit prin Lege, cota actuala 1/1, cota initiala 1/1 1) <b>NEIDENTIFICAT NEIDENTIFICAT</b>	A1
Act Administrativ nr. 8678, din 04/11/2022 emis de PRIMARIA COMUNEI POIANA STAMPEI;		
B2	SE NOTEAZA POSESIA FAPTICA IN FAVOAREA LUI 1) <b>VASILUT MIRCEA</b> , , sot 2) <b>VASILUT EUZEBIA</b> , , sotie	A1
Act Administrativ nr. 2981, din 31/03/2023 emis de PRIMARIA COMUNEI POIANA STAMPEI;		
B3	Intabulare, drept de PROPRIETATE, dobandit prin Lege, cota actuala 1/1, cota initiala 1/1 1) <b>VASILUT MIRCEA</b> , , sot 2) <b>VASILUT EUZEBIA</b> , , sotie	A1.1

**C. Partea III. SARCINI .**

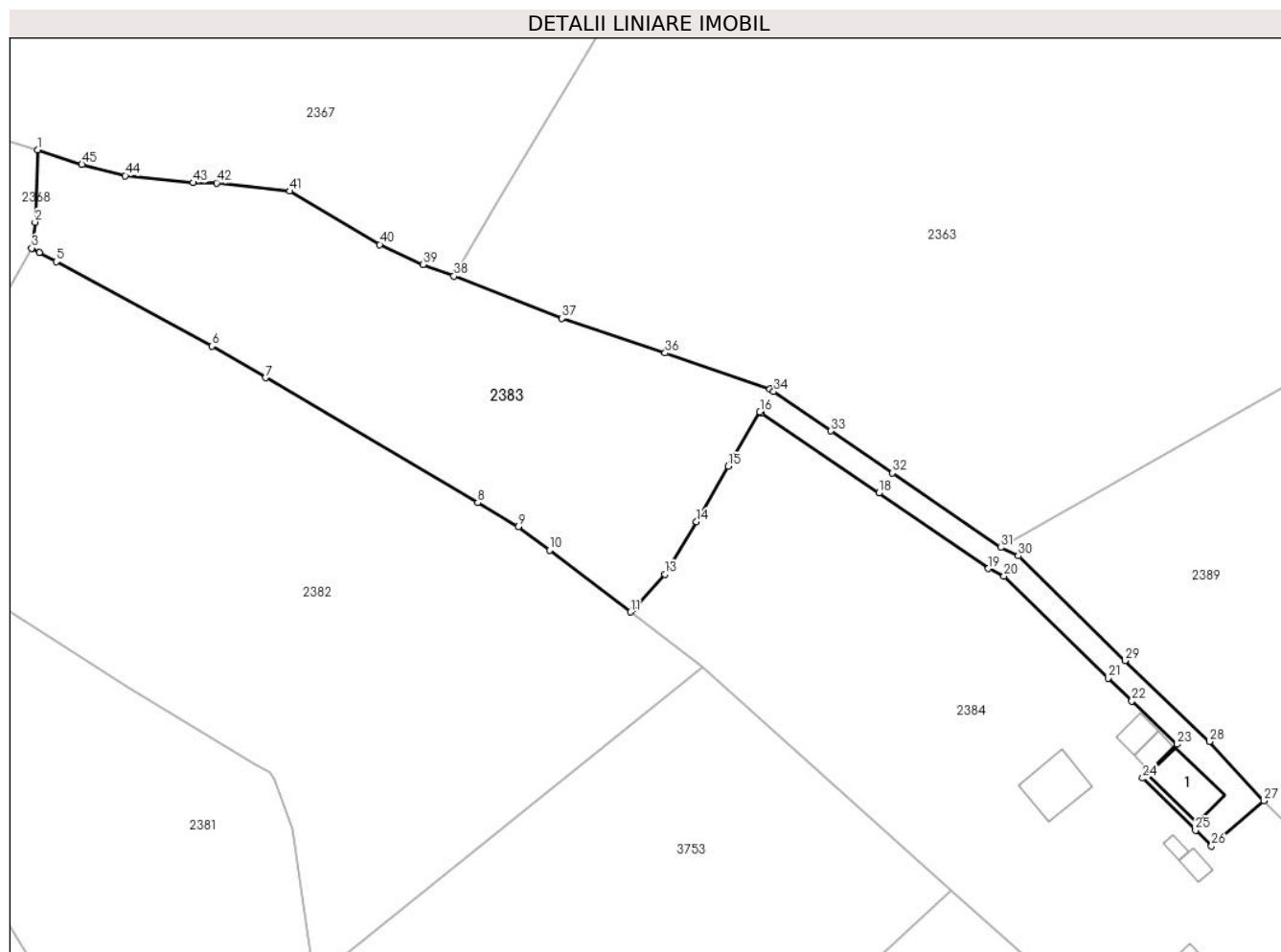
Inscrieri privind dezmembramintele dreptului de proprietate, drepturi reale de garanție și sarcini	Referințe
NU SUNT	

## Anexa Nr. 1 La Partea I

## Teren

Nr cadastral	Suprafața (mp)*	Observații / Referințe
	4.111	Top.4442/59 parte; CF vechi 1515 Dorna Candrenilor , CFE 31409 Poiana Stampei

\* Suprafața este determinată în planul de proiecție Stereo 70.



## Date referitoare la teren

Crt	Categorie folosință	Intravilan	Suprafața (mp)	Tarla	Parcelă	Nr. topo	Observații / Referințe
1	curti constructii	DA	96	-	-	-	
2	faneata	DA	448	-	-	-	
3	faneata	NU	3.550	-	-	-	
4	faneata	DA	8	-	-	-	
5	faneata	DA	8	-	-	-	

## Date referitoare la construcții

Crt	Număr	Destinație construcție	Supraf. (mp)	Situație juridică	Observații / Referințe
A1.1		construcții anexa	72	Cu acte	Nr. niveluri:1; S. construita la sol:72 mp; S. construita desfasurata:72 mp; GRAJD

## Lungime Segmente

1) Valorile lungimilor segmentelor sunt obținute din proiecție în plan.

Punct început	X / Y	Punct sfârșit	X / Y	Lungime segment	Punct început	X / Y	Punct sfârșit	X / Y	Lungime segment
1	510.804,034 645.516,662	2	510.803,571 645.504,808	11.863	2	510.803,571 645.504,808	3	510.802,999 645.500,538	4.308
					3	510.802,999 645.500,538	4	510.804,294 645.499,835	1.474

Punct început	X / Y	Punct sfârșit	X / Y	Lungime segment	Punct început	X / Y	Punct sfârșit	X / Y	Lungime segment	Punct început	X / Y	Punct sfârșit	X / Y	Lungime segment
4	510.804,294 645.499,835	5	510.807,069 645.498,327	3.158	5	510.807,069 645.498,327	6	510.832,613 645.484,45	29.07	6	510.832,613 645.484,45	7	510.841,448 645.479,252	10.251
7	510.841,448 645.479,252	8	510.876,293 645.458,75	40.429	8	510.876,293 645.458,75	9	510.882,979 645.454,817	7.757	9	510.882,979 645.454,817	10	510.888,088 645.450,927	6.421
10	510.888,088 645.450,927	11	510.901,388 645.440,798	16.718	11	510.901,388 645.440,798	12	510.901,903 645.441,364	0.765	12	510.901,903 645.441,364	13	510.907,044 645.447,005	7.632
13	510.907,044 645.447,005	14	510.912,227 645.455,613	10.048	14	510.912,227 645.455,613	15	510.917,479 645.464,717	10.51	15	510.917,479 645.464,717	16	510.922,647 645.473,641	10.312
16	510.922,647 645.473,641	17	510.922,95 645.473,435	0.366	17	510.922,95 645.473,435	18	510.942,196 645.460,314	23.293	18	510.942,196 645.460,314	19	510.960,216 645.447,924	21.869
19	510.960,216 645.447,924	20	510.962,783 645.446,686	2.85	20	510.962,783 645.446,686	21	510.979,872 645.429,938	23.928	21	510.979,872 645.429,938	22	510.983,789 645.426,197	5.416
22	510.983,789 645.426,197	23	510.991,235 645.419,085	10.297	23	510.991,235 645.419,085	24	510.985,568 645.413,522	7.941	24	510.985,568 645.413,522	25	510.994,241 645.404,946	12.197
25	510.994,241 645.404,946	26	510.996,849 645.402,362	3.671	26	510.996,849 645.402,362	27	511.005,458 645.409,813	11.386	27	511.005,458 645.409,813	28	510.996,549 645.419,534	13.186
28	510.996,549 645.419,534	29	510.982,654 645.432,813	19.22	29	510.982,654 645.432,813	30	510.965,113 645.450,003	24.56	30	510.965,113 645.450,003	31	510.962,229 645.451,393	3.201
31	510.962,229 645.451,393	32	510.944,458 645.463,612	21.566	32	510.944,458 645.463,612	33	510.934,344 645.470,534	12.256	33	510.934,344 645.470,534	34	510.924,934 645.476,974	11.403
34	510.924,934 645.476,974	35	510.924,262 645.477,434	0.814	35	510.924,262 645.477,434	36	510.907,078 645.483,341	18.171	36	510.907,078 645.483,341	37	510.890,153 645.489,026	17.854
37	510.890,153 645.489,026	38	510.872,382 645.495,95	19.072	38	510.872,382 645.495,95	39	510.867,318 645.497,857	5.411	39	510.867,318 645.497,857	40	510.860,205 645.501,145	7.836
40	510.860,205 645.501,145	41	510.845,425 645.509,885	17.171	41	510.845,425 645.509,885	42	510.833,387 645.511,251	12.115	42	510.833,387 645.511,251	43	510.829,524 645.511,271	3.863
43	510.829,524 645.511,271	44	510.818,385 645.512,437	11.2	44	510.818,385 645.512,437	45	510.811,261 645.514,279	7.358	45	510.811,261 645.514,279	1	510.804,034 645.516,662	7.61

\*\* Lungimile segmentelor sunt determinate în planul de proiecție Stereo 70 și sunt rotunjite la 1 milimetru.

\*\*\* Distanța dintre puncte este formată din segmente cumulate ce sunt mai mici decât valoarea 1 milimetru.



**DATE DESPRE IMOBILUL NR. 2384**

Oficiul de Cadastru și Publicitate Imobiliară SUCEAVA  
Biroul de Cadastru și Publicitate Imobiliară Vatra Dornei

**A. Partea I. Descrierea imobilului**

TEREN Necunoscut

Adresa: Loc. Pilugani, Str Chipereni, Nr. 11, Jud. Suceava

Nr. Crt	Nr cadastral Nr. topografic	Suprafața* (mp)	Observații / Referințe
A1		5.397	Sector cadastral:17 Teren imprejmuit; Top.4442/59 parte (CF vechi 1515 Dorna Candrenilor- CFE 31409 Poiana Stampei), 4442/17 parte (CF vechi 527 Dorna Candrenilor)- CFE 31327 Poiana Stampei), 4442/18 parte (CF vechi 1338 Dorna Candrenilor)

**Construcții**

Crt	Nr cadastral Nr. topografic	Adresa	Observații / Referințe
A1.1		Loc. Pilugani, Str Chipereni, Nr. 11, Jud. Suceava	Nr. niveluri:1; S. construita la sol:72 mp; S. construita desfasurata:72 mp; LOCUINTA
A1.2		Loc. Pilugani, Str Chipereni, Nr. 11, Jud. Suceava	Nr. niveluri:1; S. construita la sol:15 mp; S. construita desfasurata:15 mp; MAGAZIE
A1.3		Loc. Pilugani, Str Chipereni, Nr. 11, Jud. Suceava	Nr. niveluri:1; S. construita la sol:17 mp; S. construita desfasurata:17 mp; BECI
A1.4		Loc. Pilugani, Str Chipereni, Nr. 11, Jud. Suceava	Nr. niveluri:1; S. construita la sol:8 mp; S. construita desfasurata:8 mp; MAGAZIE
A1.5		Loc. Pilugani, Str Chipereni, Nr. 11, Jud. Suceava	Nr. niveluri:1; S. construita la sol:23 mp; S. construita desfasurata:23 mp; MAGAZIE
A1.6		Loc. Pilugani, Str Chipereni, Nr. 11, Jud. Suceava	Nr. niveluri:1; S. construita la sol:20 mp; S. construita desfasurata:20 mp; MAGAZIE

**B. Partea II. Proprietari și acte**

Inscrieri privitoare la dreptul de proprietate și alte drepturi reale		Referințe
/		
Act Normativ nr. 7, din 13/03/1996 emis de PARLAMENTUL ROMANIEI;		
B1	Intabulare, drept de PROPRIETATE, dobandit prin Lege, cota actuala 1/1, cota initiala 1/1 1) NEIDENTIFICAT NEIDENTIFICAT	A1
Act Administrativ nr. 8672, din 04/11/2022 emis de PRIMARIA COMUNEI POIANA STAMPEI;		
B2	SE NOTEAZA POSESIA FAPTICA IN FAVOAREA LUI 1) LOSTUN IOAN	A1
Act Administrativ nr. 2981, din 31/03/2023 emis de PRIMARIA COMUNEI POIANA STAMPEI;		
B3	Intabulare, drept de PROPRIETATE, dobandit prin Lege, cota actuala 1/1, cota initiala 1/1 1) LOSTUN IOAN	A1.1, A1.2, A1.3, A1.4, A1.5, A1.6

**C. Partea III. SARCINI .**

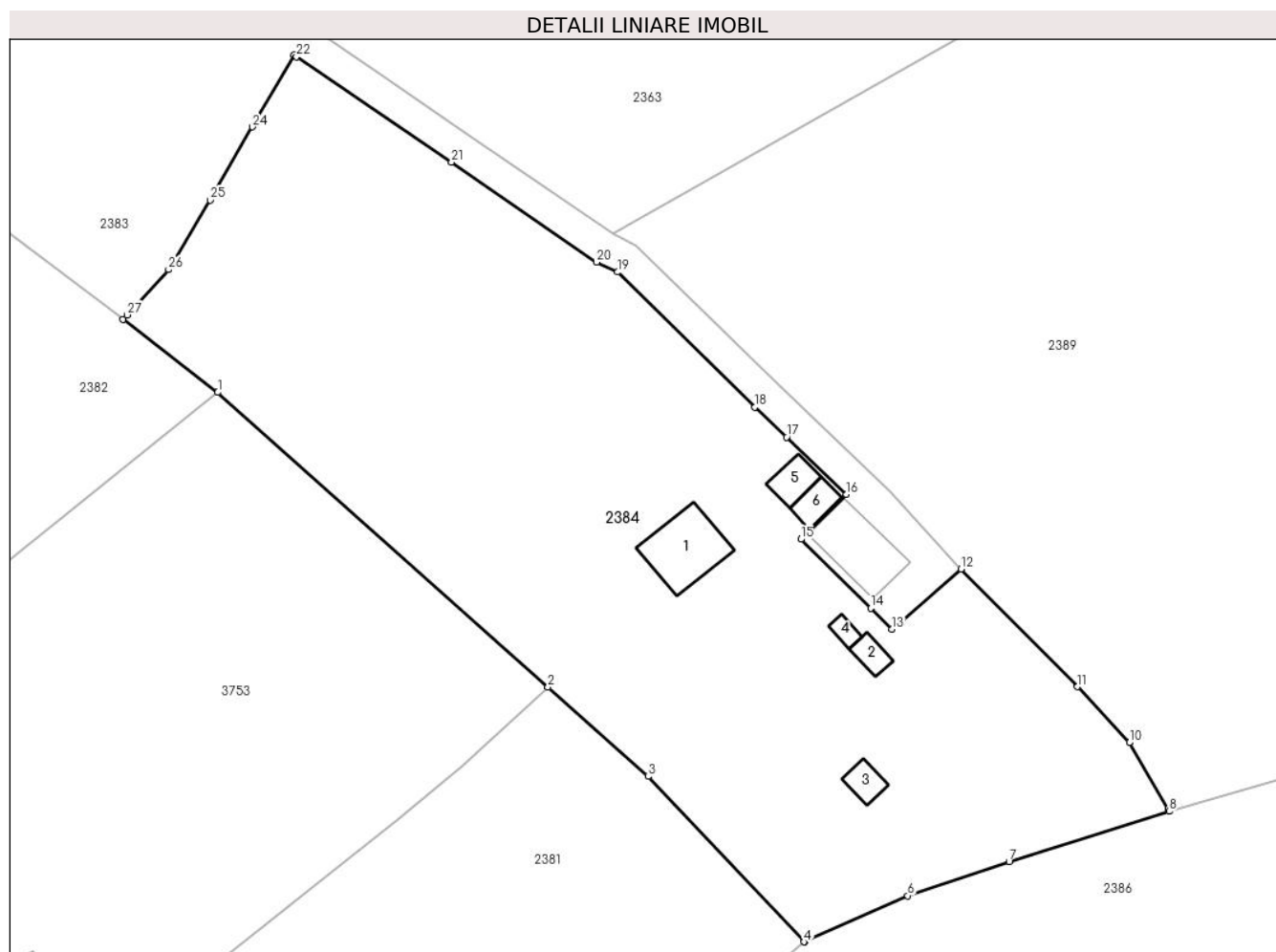
Inscrieri privind dezmembramintele dreptului de proprietate, drepturi reale de garanție și sarcini	Referințe
NU SUNT	

## Anexa Nr. 1 La Partea I

## Teren

Nr cadastral	Suprafața (mp)*	Observații / Referințe
	5.397	Top.4442/59 parte (CF vechi 1515 Dorna Candrenilor- CFE 31409 Poiana Stampei), 4442/17 parte (CF vechi 527 Dorna Candrenilor)- CFE 31327 Poiana Stampei), 4442/18 parte (CF vechi 1338 Dorna Candrenilor)

\* Suprafața este determinată în planul de proiecție Stereo 70.



## Date referitoare la teren

Crt	Categorie folosință	Intravilan	Suprafața (mp)	Tarla	Parcelă	Nr. topo	Observații / Referințe
1	curți constructii	DA	500	-	-	-	
2	faneata	DA	4.852	-	-	-	
3	faneata	NU	32	-	-	-	
4	faneata	NU	12	-	-	-	

## Date referitoare la construcții

Crt	Număr	Destinație construcție	Supraf. (mp)	Situație juridică	Observații / Referințe
A1.1		construcții de locuințe	72	Cu acte	Nr. niveluri:1; S. construita la sol:72 mp; S. construita desfasurata:72 mp; LOCUINTA
A1.2		construcții anexa	15	Cu acte	Nr. niveluri:1; S. construita la sol:15 mp; S. construita desfasurata:15 mp; MAGAZIE
A1.3		construcții anexa	17	Cu acte	Nr. niveluri:1; S. construita la sol:17 mp; S. construita desfasurata:17 mp; BECI
A1.4		construcții anexa	8	Cu acte	Nr. niveluri:1; S. construita la sol:8 mp; S. construita desfasurata:8 mp; MAGAZIE
A1.5		construcții anexa	23	Cu acte	Nr. niveluri:1; S. construita la sol:23 mp; S. construita desfasurata:23 mp; MAGAZIE
A1.6		construcții anexa	20	Cu acte	Nr. niveluri:1; S. construita la sol:20 mp; S. construita desfasurata:20 mp; MAGAZIE

## Lungime Segmente

1) Valorile lungimilor segmentelor sunt obținute din proiecție în plan.

Punct început	X / Y	Punct sfârșit	X / Y	Lungime segment (** (m)
1	510.913,156 645.431,751	2	510.954,157 645.395,156	54.957
3	510.966,586 645.384,063	4	510.985,939 645.363,527	28.218
5	510.986,048 645.363,575	6	510.998,84 645.369,255	13.996
7	511.011,425 645.373,508	8	511.031,327 645.379,747	20.857
9	511.031,163 645.380,029	10	511.026,355 645.388,265	9.537
11	511.019,903 645.395,194	12	511.005,458 645.409,813	20.552
13	510.996,849 645.402,362	14	510.994,241 645.404,946	3.671
15	510.985,568 645.413,522	16	510.991,235 645.419,085	7.941
17	510.983,789 645.426,197	18	510.979,872 645.429,938	5.416
19	510.962,783 645.446,686	20	510.960,216 645.447,924	2.85
21	510.942,196 645.460,314	22	510.922,95 645.473,435	23.293
23	510.922,647 645.473,641	24	510.917,479 645.464,717	10.312
25	510.912,227 645.455,613	26	510.907,044 645.447,005	10.048
27	510.901,903 645.441,364	28	510.901,388 645.440,798	0.765

Punct început	X / Y	Punct sfârșit	X / Y	Lungime segment (** (m)
2	510.954,157 645.395,156	3	510.966,586 645.384,063	16.659
4	510.985,939 645.363,527	5	510.986,048 645.363,575	0.119
6	510.998,84 645.369,255	7	511.011,425 645.373,508	13.284
8	511.031,327 645.379,747	9	511.031,163 645.380,029	0.326
10	511.026,355 645.388,265	11	511.019,903 645.395,194	9.468
12	511.005,458 645.409,813	13	510.996,849 645.402,362	11.386
14	510.994,241 645.404,946	15	510.985,568 645.413,522	12.197
16	510.991,235 645.419,085	17	510.983,789 645.426,197	10.297
18	510.979,872 645.429,938	19	510.962,783 645.446,686	23.928
20	510.960,216 645.447,924	21	510.942,196 645.460,314	21.869
22	510.922,95 645.473,435	23	510.922,647 645.473,641	0.366
24	510.917,479 645.464,717	25	510.912,227 645.455,613	10.51
26	510.907,044 645.447,005	27	510.901,903 645.441,364	7.632
28	510.901,388 645.440,798	1	510.913,156 645.431,751	14.844

\*\* Lungimile segmentelor sunt determinate în planul de proiecție Stereo 70 și sunt rotunjite la 1 milimetru.

\*\*\* Distanța dintre puncte este formată din segmente cumulate ce sunt mai mici decât valoarea 1 milimetru.





**DATE DESPRE IMOBILUL NR. 2385**

Oficiul de Cadastru și Publicitate Imobiliară SUCEAVA  
Biroul de Cadastru și Publicitate Imobiliară Vatra Dornei

**A. Partea I. Descrierea imobilului**

TEREN Intravilan

Adresa: Loc. Poiana Stampei, Jud. Suceava

Nr. Crt	Nr cadastral Nr. topografic	Suprafața* (mp)	Observații / Referințe
A1	31419	Din acte: 13.185 Masurata: 13.223	Sector cadastral:17 Teren imprejmuit;

**B. Partea II. Proprietari și acte**

Inscrieri privitoare la dreptul de proprietate și alte drepturi reale		Referințe
<b>246 / 12/01/2016</b>		
Act Administrativ nr. 282, din 23/10/2015 emis de COMISIA JUD.SUCEAVA;		
B1	Intabulare, drept de PROPRIETATE, dobandit prin Reconstituire, cota actuala 1/1, cota initiala 1/1 1) CHIPERI DORIN	A1

**C. Partea III. SARCINI .**

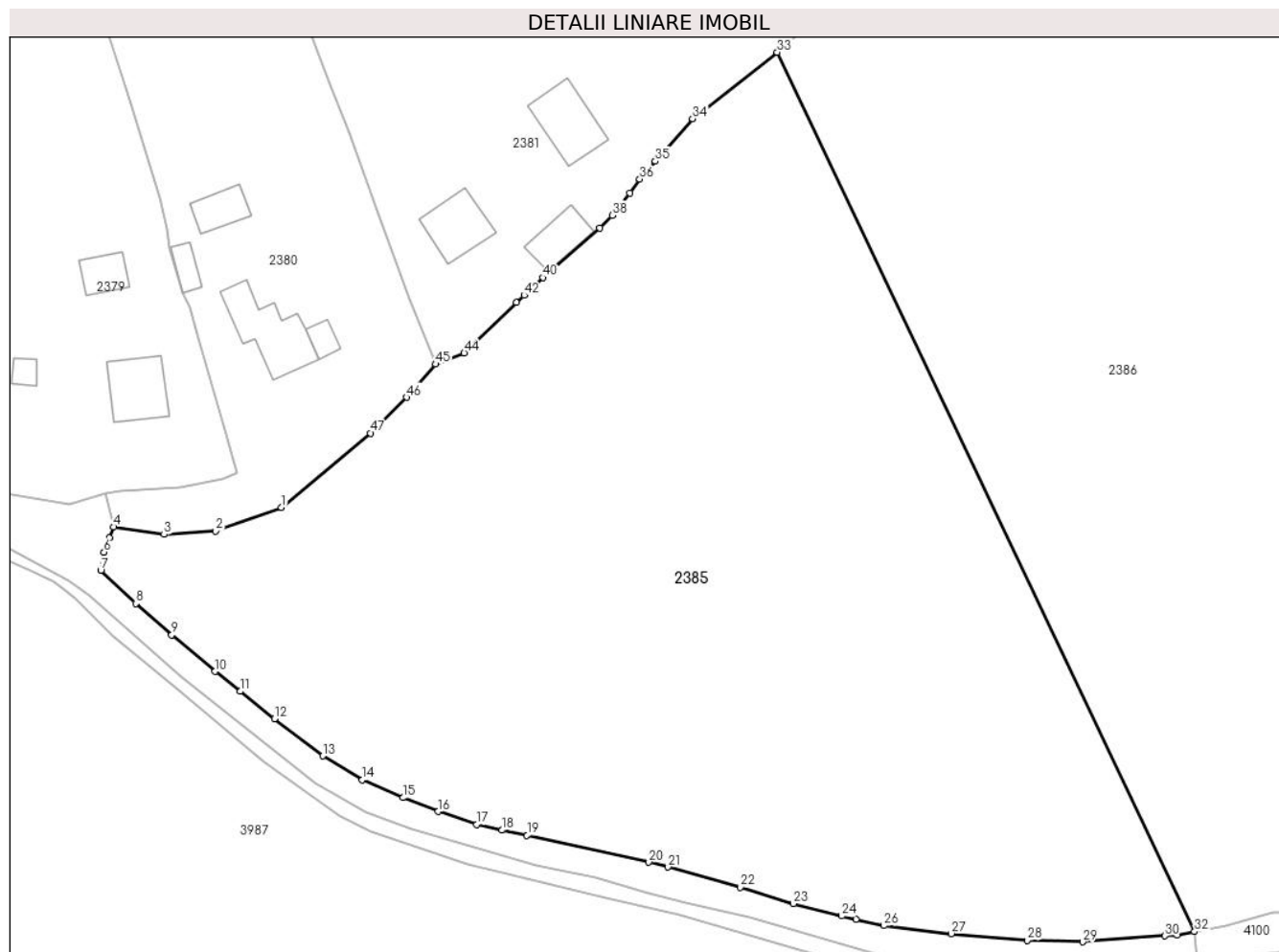
Inscrieri privind dezmembramintele dreptului de proprietate, drepturi reale de garanție și sarcini	Referințe
NU SUNT	

## Anexa Nr. 1 La Partea I

## Teren

Nr cadastral	Suprafața (mp)*	Observații / Referințe
31419	Din acte: 13.185 Masurata: 13.223	

\* Suprafața este determinată în planul de proiecție Stereo 70.



## Date referitoare la teren

Crt	Categorie folosință	Intravilan	Suprafața (mp)	Tarla	Parcelă	Nr. topo	Observații / Referințe
1	faneata	DA	13.223	-	-	-	Imprejmuit cu gard din lemn

## Lungime Segmente

1) Valorile lungimilor segmentelor sunt obținute din proiecție în plan.

Punct început	X / Y	Punct sfârșit	X / Y	Lungime segment	Punct început	X / Y	Punct sfârșit	X / Y	Lungime segment	Punct început	X / Y	Punct sfârșit	X / Y	Lungime segment
1	510.838,802 645.232,257	2	510.827,79 645.228,334	11.69	2	510.827,79 645.228,334	3	510.819,207 645.227,738	8.604	3	510.819,207 645.227,738	4	510.810,767 645.228,984	8.531
4	510.810,767 645.228,984	5	510.810,096 645.227,145	1.958	5	510.810,096 645.227,145	6	510.809,179 645.224,777	2.539	6	510.809,179 645.224,777	7	510.808,646 645.221,739	3.084
7	510.808,646 645.221,739	8	510.814,472 645.216,239	8.012	8	510.814,472 645.216,239	9	510.820,495 645.211,021	7.969	9	510.820,495 645.211,021	10	510.827,739 645.204,906	9.48
10	510.827,739 645.204,906	11	510.831,917 645.201,59	5.334	11	510.831,917 645.201,59	12	510.837,617 645.197,004	7.316	12	510.837,617 645.197,004	13	510.845,681 645.190,821	10.16 2
13	510.845,681 645.190,821	14	510.852,293 645.186,82	7.728	14	510.852,293 645.186,82	15	510.859,086 645.183,857	7.411	15	510.859,086 645.183,857	16	510.864,942 645.181,548	6.295

Punct început	X / Y	Punct sfârșit	X / Y	Lungime segment	Punct început	X / Y	Punct sfârșit	X / Y	Lungime segment	Punct început	X / Y	Punct sfârșit	X / Y	Lungime segment
16	510.864,942 645.181,548	17	510.871,376 645.179,399	6.783	17	510.871,376 645.179,399	18	510.875,576 645.178,436	4.309	18	510.875,576 645.178,436	19	510.879,769 645.177,562	4.283
19	510.879,769 645.177,562	20	510.900,085 645.173,084	20.804	20	510.900,085 645.173,084	21	510.903,314 645.172,29	3.325	21	510.903,314 645.172,29	22	510.915,375 645.168,933	12.519
22	510.915,375 645.168,933	23	510.924,183 645.166,166	9.232	23	510.924,183 645.166,166	24	510.932,297 645.164,12	8.368	24	510.932,297 645.164,12	25	510.934,625 645.163,562	2.394
25	510.934,625 645.163,562	26	510.939,295 645.162,519	4.785	26	510.939,295 645.162,519	27	510.950,534 645.161,187	11.318	27	510.950,534 645.161,187	28	510.963,204 645.160,071	12.719
28	510.963,204 645.160,071	29	510.972,461 645.159,822	9.26	29	510.972,461 645.159,822	30	510.986,205 645.160,819	13.78	30	510.986,205 645.160,819	31	510.988,227 645.160,925	2.025
31	510.988,227 645.160,925	32	510.991,148 645.161,517	2.98	32	510.991,148 645.161,517	33	510.921,509 645.308,134	162.315	33	510.921,509 645.308,134	34	510.907,39 645.297,066	17.94
34	510.907,39 645.297,066	35	510.901,172 645.289,977	9.43	35	510.901,172 645.289,977	36	510.898,558 645.287,02	3.947	36	510.898,558 645.287,02	37	510.896,965 645.284,67	2.839
37	510.896,965 645.284,67	38	510.893,973 645.280,96	4.766	38	510.893,973 645.280,96	39	510.891,88 645.278,844	2.976	39	510.891,88 645.278,844	40	510.882,435 645.270,569	12.557
40	510.882,435 645.270,569	41	510.881,05 645.269,303	1.876	41	510.881,05 645.269,303	42	510.879,278 645.267,617	2.446	42	510.879,278 645.267,617	43	510.877,961 645.266,408	1.788
43	510.877,961 645.266,408	44	510.869,302 645.257,982	12.082	44	510.869,302 645.257,982	45	510.864,502 645.256,146	5.139	45	510.864,502 645.256,146	46	510.859,684 645.250,595	7.35
46	510.859,684 645.250,595	47	510.853,668 645.244,631	8.471	47	510.853,668 645.244,631	1	510.838,802 645.232,257	19.342					

\*\* Lungimile segmentelor sunt determinate în planul de proiecție Stereo 70 și sunt rotunjite la 1 milimetru.

\*\*\* Distanța dintre puncte este formată din segmente cumulate ce sunt mai mici decât valoarea 1 milimetru.



**DATE DESPRE IMOBILUL NR. 2386**

Oficiul de Cadastru și Publicitate Imobiliară SUCEAVA  
Biroul de Cadastru și Publicitate Imobiliară Vatra Dornei

**A. Partea I. Descrierea imobilului**

TEREN Extravilan

Adresa: Jud. Suceava

Nr. Crt	Nr cadastral Nr. topografic	Suprafața* (mp)	Observații / Referințe
A1	31416	Din acte: 31.542 Masurata: 31.412	Sector cadastral:17 Teren imprejmuit;

**B. Partea II. Proprietari și acte**

Inscrieri privitoare la dreptul de proprietate și alte drepturi reale		Referințe
<b>250 / 12/01/2016</b>		
Act Administrativ nr. 282, din 23/10/2015 emis de COMISIA JUD.SUCEAVA;		
B1	Intabulare, drept de PROPRIETATE, dobandit prin Reconstituire, cota actuala 1/1, cota initiala 1/1 1) CHIPERI DORIN	A1

**C. Partea III. SARCINI .**

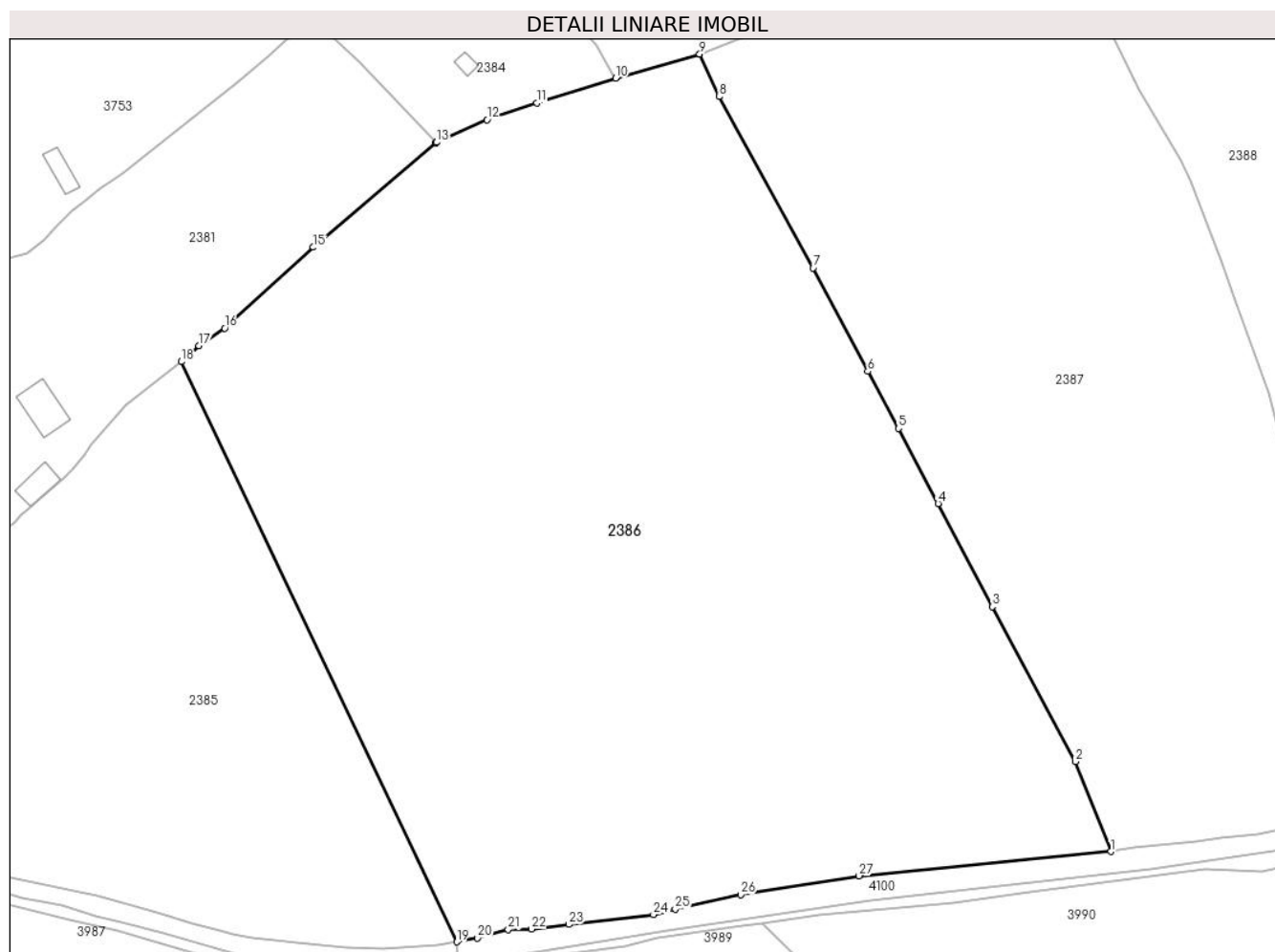
Inscrieri privind dezmembramintele dreptului de proprietate, drepturi reale de garanție și sarcini	Referințe
NU SUNT	

## Anexa Nr. 1 La Partea I

## Teren

Nr cadastral	Suprafața (mp)*	Observații / Referințe
31416	Din acte: 31.542 Masurata: 31.412	

\* Suprafața este determinată în planul de proiecție Stereo 70.



## Date referitoare la teren

Crt	Categorie folosință	Intra vilan	Suprafața (mp)	Tarla	Parcelă	Nr. topo	Observații / Referințe
1	faneata	NU	31.412	-	-	-	Imprejmuit cu gard din lemn

## Lungime Segmente

1) Valorile lungimilor segmentelor sunt obținute din proiecție în plan.

Punct început	X / Y	Punct sfârșit	X / Y	Lungime segment (** (m)
1	511.156,66 645.184,337	2	511.147,674 645.207,08	24.454
3	511.126,694 645.246,21	4	511.112,953 645.272,309	29.495
5	511.102,914 645.291,295	6	511.095,157 645.305,681	16.344
7	511.081,309 645.331,845	8	511.057,543 645.375,113	49.365

Punct început	X / Y	Punct sfârșit	X / Y	Lungime segment (** (m)
2	511.147,674 645.207,08	3	511.126,694 645.246,21	44.4
4	511.112,953 645.272,309	5	511.102,914 645.291,295	21.477
6	511.095,157 645.305,681	7	511.081,309 645.331,845	29.603
8	511.057,543 645.375,113	9	511.052,618 645.385,871	11.832

Punct început	X / Y	Punct sfârșit	X / Y	Lungime segment (** (m)
9	511.052,618 645.385,871	10	511.031,327 645.379,747	22.154
11	511.011,425 645.373,508	12	510.998,84 645.369,255	13.284
13	510.986,048 645.363,575	14	510.985,939 645.363,527	0.119
15	510.954,902 645.337,051	16	510.932,449 645.316,623	30.355
17	510.925,968 645.312,154	18	510.921,509 645.308,134	6.004
19	510.991,148 645.161,517	20	510.996,433 645.162,472	5.371
21	511.004,202 645.164,633	22	511.010,115 645.164,777	5.915
23	511.019,545 645.165,919	24	511.040,96 645.168,378	21.556
25	511.046,465 645.169,771	26	511.063,016 645.173,405	16.945
27	511.092,96 645.178,216	1	511.156,66 645.184,337	63.993

Punct început	X / Y	Punct sfârșit	X / Y	Lungime segment (** (m)
10	511.031,327 645.379,747	11	511.011,425 645.373,508	20.857
12	510.998,84 645.369,255	13	510.986,048 645.363,575	13.996
14	510.985,939 645.363,527	15	510.954,902 645.337,051	40.796
16	510.932,449 645.316,623	17	510.925,968 645.312,154	7.872
18	510.921,509 645.308,134	19	510.991,148 645.161,517	162.315
20	510.996,433 645.162,472	21	511.004,202 645.164,633	8.064
22	511.010,115 645.164,777	23	511.019,545 645.165,919	9.499
24	511.040,96 645.168,378	25	511.046,465 645.169,771	5.679
26	511.063,016 645.173,405	27	511.092,96 645.178,216	30.328

\*\* Lungimile segmentelor sunt determinate în planul de proiecție Stereo 70 și sunt rotunjite la 1 milimetru.

\*\*\* Distanța dintre puncte este formată din segmente cumulate ce sunt mai mici decât valoarea 1 milimetru.





**DATE DESPRE IMOBILUL NR. 2387**

Oficiul de Cadastru și Publicitate Imobiliară SUCEAVA  
Biroul de Cadastru și Publicitate Imobiliară Vatra Dornei

**A. Partea I. Descrierea imobilului**

Nr. CF vechi:3179 a com. cad. Dorna  
Candrenilor

**TEREN** Necunoscut

**Adresa:** Loc. Pilugani, Jud. Suceava

Nr. Crt	Nr cadastral Nr. topografic	Suprafața* (mp)	Observații / Referințe
A1	31287	Din acte: 20.506 Masurata: 20.491	Sector cadastral:17 Teren imprejmuit;

**B. Partea II. Proprietari și acte**

Inscrieri privitoare la dreptul de proprietate și alte drepturi reale	Referințe
<b>8702 / 29/07/2016</b>	
Act Notarial nr. 1486, din 27/07/2016 emis de BIN Rotaru Gabriel;	
B2	se notează modificarea suprafeței imobilului de sub A1 în sensul diminuării de la 21.360 mp. la 20.506 mp. rezultati din măsurători
	A1
<b>12261 / 18/10/2016</b>	
Act Notarial nr. 2234, din 18/10/2016 emis de Rotaru RAUL- GABRIEL;	
B3	Intabulare, drept de PROPRIETATE, dobandit prin Conventie, cota actuala 1/1, cota initiala 1/1
	A1
1) SC CAMATERRA DORNA SRL, CIF:35404737	

**C. Partea III. SARCINI .**

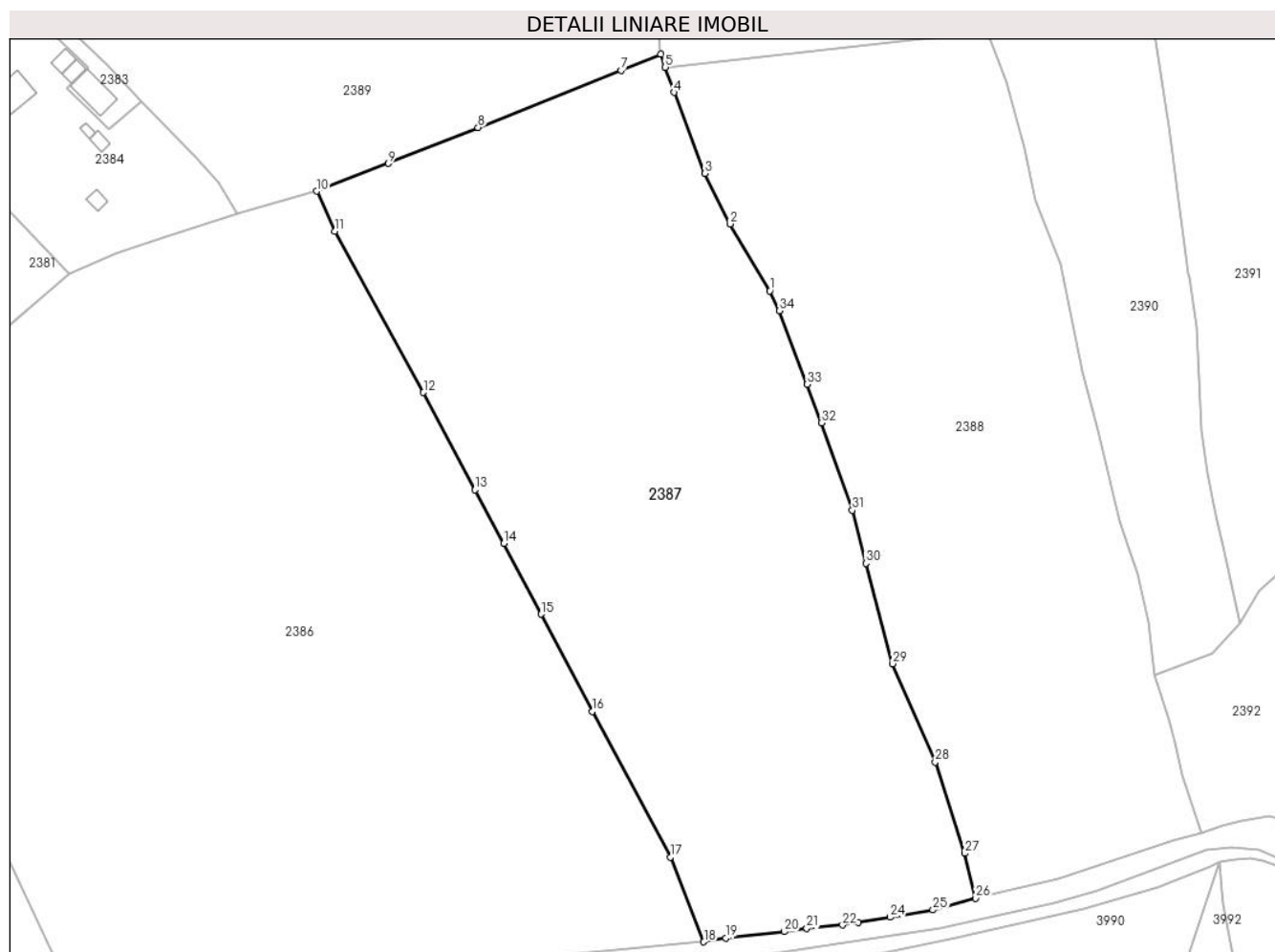
Inscrieri privind dezmembramintele dreptului de proprietate, drepturi reale de garanție și sarcini	Referințe
NU SUNT	

## Anexa Nr. 1 La Partea I

## Teren

Nr cadastral	Suprafața (mp)*	Observații / Referințe
31287	Din acte: 20.506 Masurata: 20.491	

\* Suprafața este determinată în planul de proiecție Stereo 70.



## Date referitoare la teren

Crt	Categorie folosință	Intra vilan	Suprafața (mp)	Tarla	Parcelă	Nr. topo	Observații / Referințe
1	pasune	NU	20.481	-	-	-	Imprejmuit cu gard din lemn
2	pasune	DA	10	-	-	-	

## Lungime Segmente

1) Valorile lungimilor segmentelor sunt obținute din proiecție în plan.

Punct început	X / Y	Punct sfârșit	X / Y	Lungime segment (** (m))
1	511.174,398 645.359,085	2	511.163,661 645.377,075	20.95
3	511.156,959 645.390,669	4	511.148,619 645.412,403	23.279
5	511.146,299 645.419,141	6	511.145,084 645.422,668	3.73
7	511.134,449 645.418,342	8	511.095,987 645.402,95	41.428

Punct început	X / Y	Punct sfârșit	X / Y	Lungime segment (** (m))
2	511.163,661 645.377,075	3	511.156,959 645.390,669	15.156
4	511.148,619 645.412,403	5	511.146,299 645.419,141	7.126
6	511.145,084 645.422,668	7	511.134,449 645.418,342	11.481
8	511.095,987 645.402,95	9	511.071,944 645.393,329	25.897

Punct început	X / Y	Punct sfârşit	X / Y	Lungime segment (** (m)
9	511.071,944 645.393,329	10	511.052,618 645.385,871	20.715
11	511.057,543 645.375,113	12	511.081,309 645.331,845	49.365
13	511.095,157 645.305,681	14	511.102,914 645.291,295	16.344
15	511.112,953 645.272,309	16	511.126,694 645.246,21	29.495
17	511.147,674 645.207,08	18	511.156,66 645.184,337	24.454
19	511.162,575 645.185,33	20	511.178,281 645.187,05	15.8
21	511.184,335 645.187,907	22	511.193,965 645.188,865	9.678
23	511.198,233 645.189,584	24	511.206,704 645.190,96	8.582
25	511.218,247 645.192,91	26	511.229,71 645.196,025	11.879
27	511.226,704 645.208,078	28	511.218,875 645.232,614	25.755
29	511.207,458 645.259,008	30	511.200,247 645.285,995	27.934
31	511.196,6 645.300,198	32	511.188,233 645.323,693	24.94
33	511.184,364 645.333,996	34	511.176,932 645.353,726	21.083

Punct început	X / Y	Punct sfârşit	X / Y	Lungime segment (** (m)
10	511.052,618 645.385,871	11	511.057,543 645.375,113	11.832
12	511.081,309 645.331,845	13	511.095,157 645.305,681	29.603
14	511.102,914 645.291,295	15	511.112,953 645.272,309	21.477
16	511.126,694 645.246,21	17	511.147,674 645.207,08	44.4
18	511.156,66 645.184,337	19	511.162,575 645.185,33	5.998
20	511.178,281 645.187,05	21	511.184,335 645.187,907	6.114
22	511.193,965 645.188,865	23	511.198,233 645.189,584	4.328
24	511.206,704 645.190,96	25	511.218,247 645.192,91	11.707
26	511.229,71 645.196,025	27	511.226,704 645.208,078	12.422
28	511.218,875 645.232,614	29	511.207,458 645.259,008	28.757
30	511.200,247 645.285,995	31	511.196,6 645.300,198	14.664
32	511.188,233 645.323,693	33	511.184,364 645.333,996	11.005
34	511.176,932 645.353,726	1	511.174,398 645.359,085	5.928

\*\* Lungimile segmentelor sunt determinate în planul de proiecție Stereo 70 și sunt rotunjite la 1 milimetru.

\*\*\* Distanța dintre puncte este formată din segmente cumulate ce sunt mai mici decât valoarea 1 milimetru.



**DATE DESPRE IMOBILUL NR. 2388**

Oficiul de Cadastru și Publicitate Imobiliară SUCEAVA  
Biroul de Cadastru și Publicitate Imobiliară Vatra Dornei

**A. Partea I. Descrierea imobilului**

TEREN Extravilan

Nr. CF vechi:1273  
Nr. cadastral vechi:217

Adresa: Jud. Suceava

Nr. Crt	Nr cadastral Nr. topografic	Suprafața* (mp)	Observații / Referințe
A1	32184	Din acte: 16.591 Masurata: 16.601	Sector cadastral:17 Teren neimprejmuit;

**B. Partea II. Proprietari și acte**

Inscrieri privitoare la dreptul de proprietate și alte drepturi reale	Referințe
<b>17554 / 22/12/2015</b>	
Act Notarial nr. 142, din 22/12/2015 emis de Rotaru RAUL- GABRIEL;	
B2	A1
Intabulare, drept de PROPRIETATE, dobandit prin Succesiune, cota actuala 1/1, cota initiala 1/1	
1) CASUNEANU ANAMARIA	

**C. Partea III. SARCINI .**

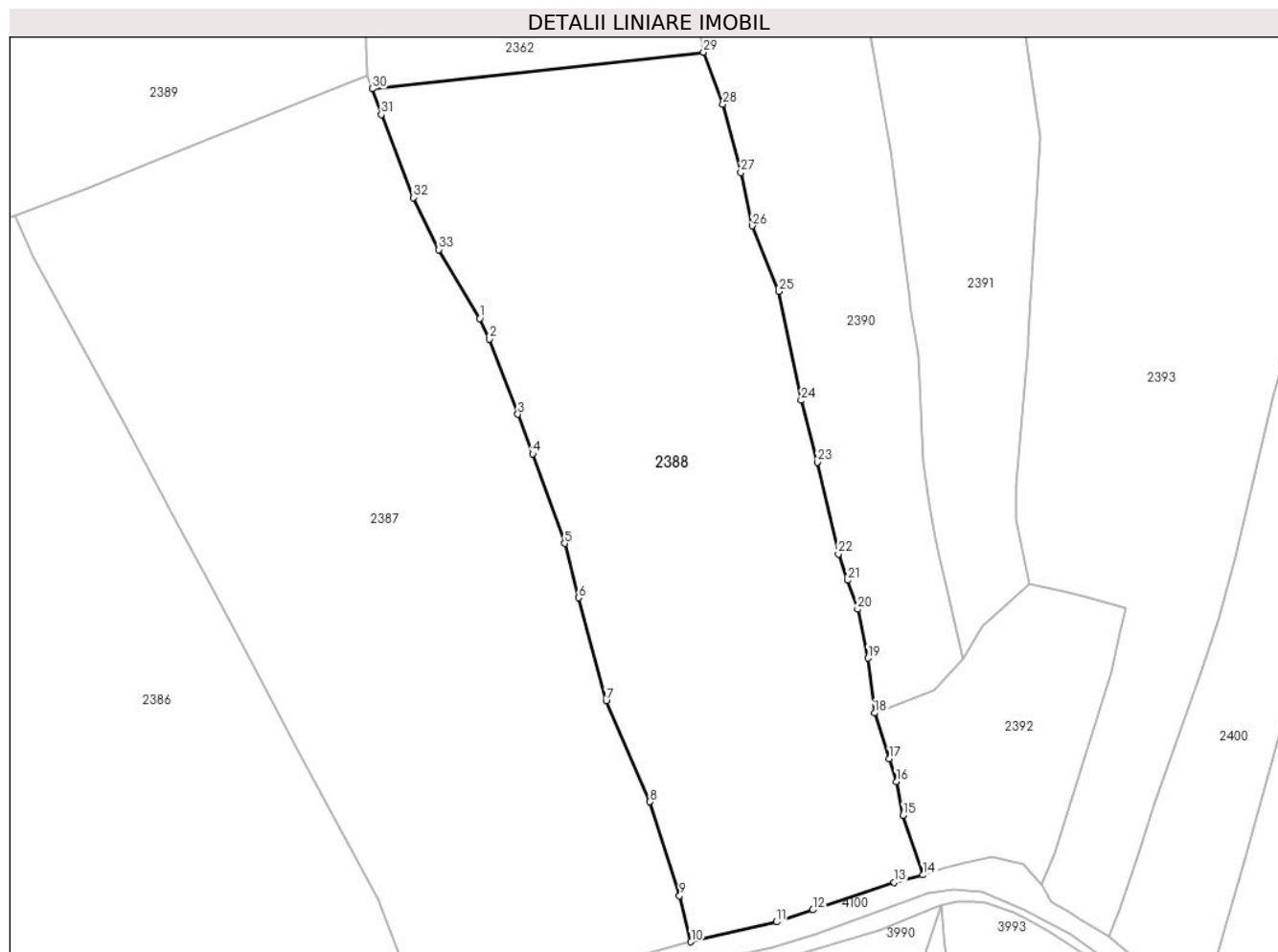
Inscrieri privind dezmembramintele dreptului de proprietate, drepturi reale de garanție și sarcini	Referințe
NU SUNT	

## Anexa Nr. 1 La Partea I

## Teren

Nr cadastral	Suprafața (mp)*	Observații / Referințe
32184	Din acte: 16.591 Masurata: 16.601	

\* Suprafața este determinată în planul de proiecție Stereo 70.



## Date referitoare la teren

Crt	Categorie folosință	Intra vilan	Suprafața (mp)	Tarla	Parcelă	Nr. topo	Observații / Referințe
1	faneata	NU	16.601	-	-	-	

## Lungime Segmente

1) Valorile lungimilor segmentelor sunt obținute din proiecție în plan.

Punct început	X / Y	Punct sfârșit	X / Y	Lungime segment (** (m)
1	511.174,398 645.359,085	2	511.176,932 645.353,726	5.928
3	511.184,364 645.333,996	4	511.188,233 645.323,693	11.005
5	511.196,6 645.300,198	6	511.200,247 645.285,995	14.664
7	511.207,458 645.259,008	8	511.218,875 645.232,614	28.757

Punct început	X / Y	Punct sfârșit	X / Y	Lungime segment (** (m)
2	511.176,932 645.353,726	3	511.184,364 645.333,996	21.083
4	511.188,233 645.323,693	5	511.196,6 645.300,198	24.94
6	511.200,247 645.285,995	7	511.207,458 645.259,008	27.934
8	511.218,875 645.232,614	9	511.226,704 645.208,078	25.755

Punct început	X / Y	Punct sfârșit	X / Y	Lungime segment (** (m)
9	511.226,704 645.208,078	10	511.229,71 645.196,025	12.422
11	511.252,024 645.201,224	12	511.261,512 645.204,354	9.991
13	511.282,879 645.211,596	14	511.290,395 645.213,512	7.756
15	511.285,2 645.229,128	16	511.283,459 645.237,979	9.021
17	511.281,63 645.243,883	18	511.277,734 645.255,857	12.592
19	511.276,023 645.270,223	20	511.273,31 645.283,019	13.08
21	511.270,673 645.290,612	22	511.268,284 645.297,488	7.279
23	511.262,737 645.321,494	24	511.258,532 645.337,629	16.674
25	511.252,656 645.366,157	26	511.245,711 645.383,267	18.466
27	511.242,718 645.397,303	28	511.238,016 645.415,069	18.378
29	511.232,972 645.428,688	30	511.146,299 645.419,141	87.197
31	511.148,619 645.412,403	32	511.156,959 645.390,669	23.279
33	511.163,661 645.377,075	1	511.174,398 645.359,085	20.95

Punct început	X / Y	Punct sfârșit	X / Y	Lungime segment (** (m)
10	511.229,71 645.196,025	11	511.252,024 645.201,224	22.912
12	511.261,512 645.204,354	13	511.282,879 645.211,596	22.561
14	511.290,395 645.213,512	15	511.285,2 645.229,128	16.457
16	511.283,459 645.237,979	17	511.281,63 645.243,883	6.181
18	511.277,734 645.255,857	19	511.276,023 645.270,223	14.468
20	511.273,31 645.283,019	21	511.270,673 645.290,612	8.038
22	511.268,284 645.297,488	23	511.262,737 645.321,494	24.639
24	511.258,532 645.337,629	25	511.252,656 645.366,157	29.127
26	511.245,711 645.383,267	27	511.242,718 645.397,303	14.352
28	511.238,016 645.415,069	29	511.232,972 645.428,688	14.523
30	511.146,299 645.419,141	31	511.148,619 645.412,403	7.126
32	511.156,959 645.390,669	33	511.163,661 645.377,075	15.156

\*\* Lungimile segmentelor sunt determinate în planul de proiecție Stereo 70 și sunt rotunjite la 1 milimetru.

\*\*\* Distanța dintre puncte este formată din segmente cumulate ce sunt mai mici decât valoarea 1 milimetru.





**DATE DESPRE IMOBILUL NR. 2389**

Oficiul de Cadastru și Publicitate Imobiliară SUCEAVA  
Biroul de Cadastru și Publicitate Imobiliară Vatra Dornei

**A. Partea I. Descrierea imobilului**

TEREN Necunoscut

Adresa: Loc. Pilugani, Jud. Suceava

Nr. Crt	Nr cadastral Nr. topografic	Suprafața* (mp)	Observații / Referințe
A1	31428	17.550	Sector cadastral:17 Teren neimprejmuit;

**B. Partea II. Proprietari și acte**

Inscrieri privitoare la dreptul de proprietate și alte drepturi reale	Referințe
<b>245 / 12/01/2016</b>	
Act Administrativ nr. 282, din 23/10/2015 emis de COMISIA JUD.SUCEAVA;	
B1	A1
Intabulare, drept de PROPRIETATE, dobandit prin Reconstituire, cota actuala 1/1, cota initiala 1/1	
1) CHIPERI DORIN	

**C. Partea III. SARCINI .**

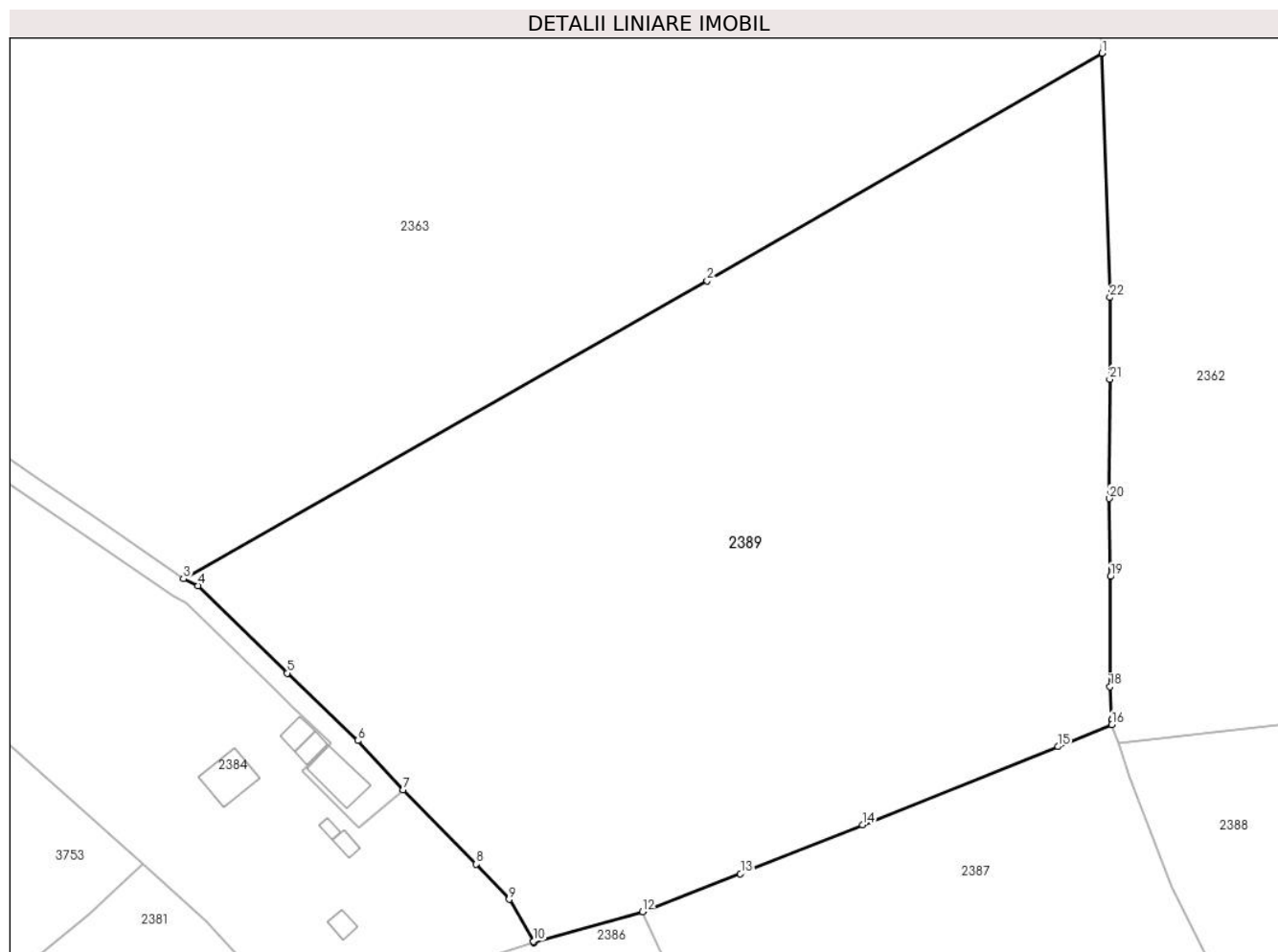
Inscrieri privind dezmembramintele dreptului de proprietate, drepturi reale de garanție și sarcini	Referințe
NU SUNT	

## Anexa Nr. 1 La Partea I

## Teren

Nr cadastral	Suprafața (mp)*	Observații / Referințe
31428	17.550	

\* Suprafața este determinată în planul de proiecție Stereo 70.



## Date referitoare la teren

Crt	Categorie folosință	Intravilan	Suprafața (mp)	Tarla	Parcelă	Nr. topo	Observații / Referințe
1	faneata	DA	17.504	-	-	-	Imprejmuit cu gard din lemn
2	faneata	NU	42	-	-	-	
3	pasune	NU	4	-	-	-	

## Lungime Segmente

1) Valorile lungimilor segmentelor sunt obținute din proiecție în plan.

Punct început	X / Y	Punct sfârșit	X / Y	Lungime segment (** (m)
1	511.143,151 645.554,8	2	511.065,343 645.510,023	89.772
3	510.962,229 645.451,393	4	510.965,113 645.450,003	3.201
5	510.982,654 645.432,813	6	510.996,549 645.419,534	19.22
7	511.005,458 645.409,813	8	511.019,903 645.395,194	20.552

Punct început	X / Y	Punct sfârșit	X / Y	Lungime segment (** (m)
2	511.065,343 645.510,023	3	510.962,229 645.451,393	118.617
4	510.965,113 645.450,003	5	510.982,654 645.432,813	24.56
6	510.996,549 645.419,534	7	511.005,458 645.409,813	13.186
8	511.019,903 645.395,194	9	511.026,355 645.388,265	9.468

Punct început	X / Y	Punct sfârşit	X / Y	Lungime segment (** (m)
9	511.026,355 645.388,265	10	511.031,163 645.380,029	9.537
11	511.031,327 645.379,747	12	511.052,618 645.385,871	22.154
13	511.071,944 645.393,329	14	511.095,987 645.402,95	25.897
15	511.134,449 645.418,342	16	511.145,084 645.422,668	11.481
17	511.145,039 645.423,553	18	511.144,702 645.430,154	6.61
19	511.144,786 645.451,83	20	511.144,557 645.467,182	15.354
21	511.144,668 645.490,646	22	511.144,703 645.506,742	16.096

Punct început	X / Y	Punct sfârşit	X / Y	Lungime segment (** (m)
10	511.031,163 645.380,029	11	511.031,327 645.379,747	0.326
12	511.052,618 645.385,871	13	511.071,944 645.393,329	20.715
14	511.095,987 645.402,95	15	511.134,449 645.418,342	41.428
16	511.145,084 645.422,668	17	511.145,039 645.423,553	0.886
18	511.144,702 645.430,154	19	511.144,786 645.451,83	21.676
20	511.144,557 645.467,182	21	511.144,668 645.490,646	23.464
22	511.144,703 645.506,742	1	511.143,151 645.554,8	48.083

\*\* Lungimile segmentelor sunt determinate în planul de proiecție Stereo 70 și sunt rotunjite la 1 milimetru.

\*\*\* Distanța dintre puncte este formată din segmente cumulate ce sunt mai mici decât valoarea 1 milimetru.



**DATE DESPRE IMOBILUL NR. 2390**

Oficiul de Cadastru și Publicitate Imobiliară SUCEAVA  
 Biroul de Cadastru și Publicitate Imobiliară Vatra Dornei

**A. Partea I. Descrierea imobilului**

TEREN Necunoscut

Adresa: Loc. Pilugani, Jud. Suceava

Nr. Crt	Nr cadastral Nr. topografic	Suprafața* (mp)	Observații / Referințe
A1		18.580	Sector cadastral:17 Teren neimprejmuit; Top.4416parte,4442/71parte, 4442/45parte, 4442/62parte, 4417/2parte(CF vechi 2022 Dorna Candrenilor- CFE 34491, 34491 Poiana Stampei); 4419/1parte , 4417/1parte 4442/47parte (CF vechi 1060- Dorna Candrenilor- CFE 34490, 31320 Poina Stampei)

**B. Partea II. Proprietari și acte**

Inscrieri privitoare la dreptul de proprietate și alte drepturi reale		Referințe
/		
Act Normativ nr. 7, din 13/03/1996 emis de PARLAMENTUL ROMANIEI;		
B1	Intabulare, drept de PROPRIETATE, dobandit prin Lege, cota actuala 1/1, cota initiala 1/1 1) NEIDENTIFICAT NEIDENTIFICAT	A1
Act Administrativ nr. 8674, din 04/11/2022 emis de PRIMARIA COMUNEI POIANA STAMPEI;		
B2	SE NOTEAZA POSESIA FAPTICA IN FAVOAREA LUI 1) LOSTUN IOAN	A1

**C. Partea III. SARCINI .**

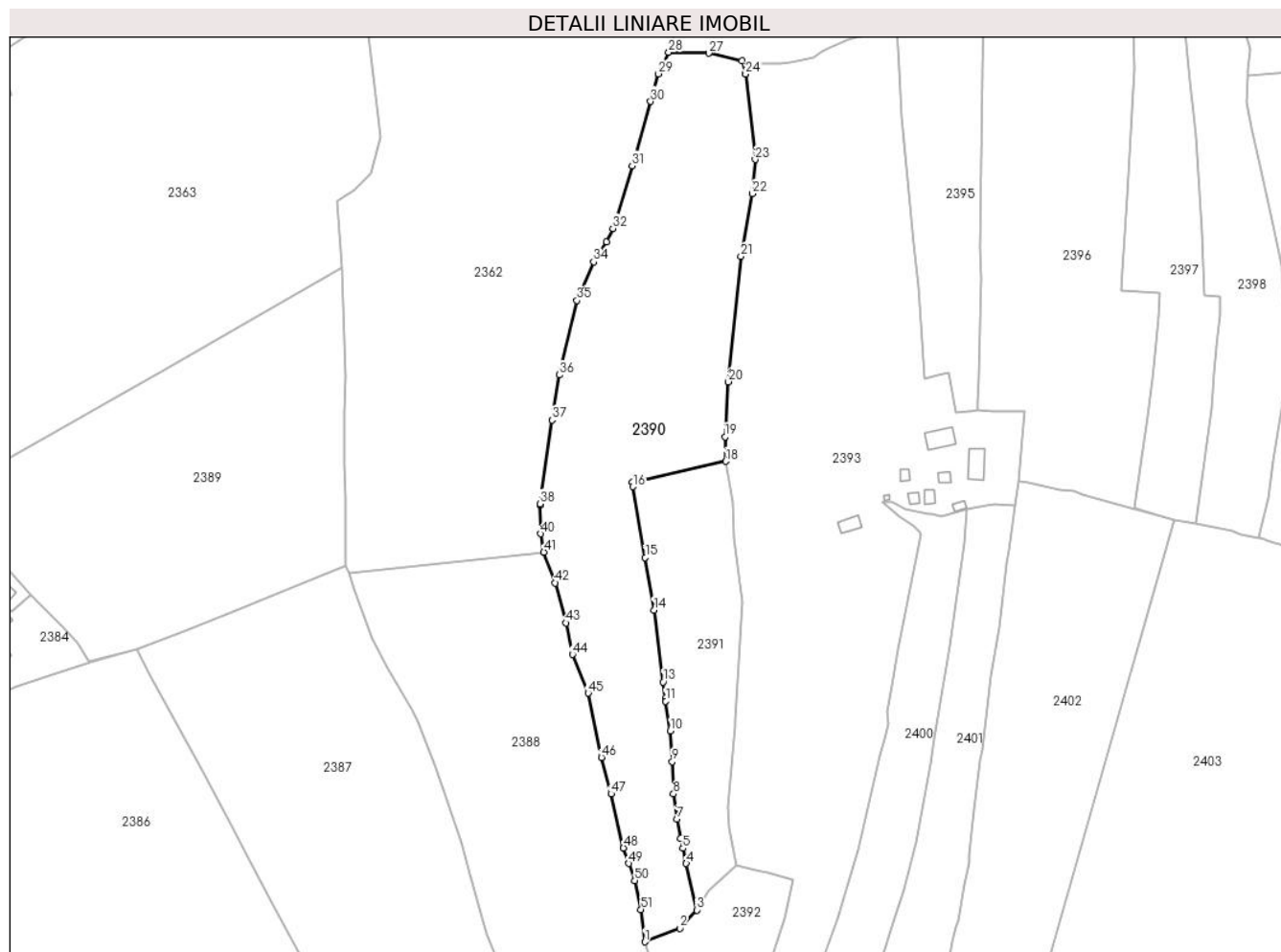
Inscrieri privind dezmembramintele dreptului de proprietate, drepturi reale de garanție și sarcini	Referințe
NU SUNT	

## Anexa Nr. 1 La Partea I

## Teren

Nr cadastral	Suprafața (mp)*	Observații / Referințe
	18.580	Top.4416parte,4442/71parte, 4442/45parte, 4442/62parte, 4417/2parte(CF vechi 2022 Dorna Candrenilor- CFE 34491, 34491 Poiana Stampei); 4419/1parte , 4417/1parte 4442/47parte (CF vechi 1060- Dorna Candrenilor- CFE 34490, 31320 Poiana Stampei)

\* Suprafața este determinată în planul de proiecție Stereo 70.



## Date referitoare la teren

Crt	Categorie folosință	Intravilan	Suprafața (mp)	Tarla	Parcelă	Nr. topo	Observații / Referințe
1	faneata	DA	11.504	-	-	-	
2	faneata	NU	5.730	-	-	-	
3	pasune	NU	810	-	-	-	
4	faneata	NU	536	-	-	-	

## Lungime Segmente

1) Valorile lungimilor segmentelor sunt obținute din proiecție în plan.

Punct început	X / Y	Punct sfârșit	X / Y	Lungime segment	Punct început	X / Y	Punct sfârșit	X / Y	Lungime segment	Punct început	X / Y	Punct sfârșit	X / Y	Lungime segment
1	511.277,734 645.255,857	2	511.293,289 645.261,864	16.675	2	511.293,289 645.261,864	3	511.300,788 645.269,946	11.025	3	511.300,788 645.269,946	4	511.296,134 645.290,604	21.176
4	511.296,134 645.290,604	5	511.294,631 645.297,276	6.839	5	511.294,631 645.297,276	6	511.293,627 645.301,736	4.572	6	511.293,627 645.301,736	7	511.292,101 645.310,304	8.703

Punct început	X / Y	Punct sfârșit	X / Y	Lungime segment	Punct început	X / Y	Punct sfârșit	X / Y	Lungime segment	Punct început	X / Y	Punct sfârșit	X / Y	Lungime segment
7	511.292,101 645.310,304	8	511.290,485 645.321,475	11.287	8	511.290,485 645.321,475	9	511.289,923 645.335,806	14.342	9	511.289,923 645.335,806	10	511.289,108 645.349,394	13.612
10	511.289,108 645.349,394	11	511.287,023 645.362,575	13.345	11	511.287,023 645.362,575	12	511.286,863 645.363,823	1.258	12	511.286,863 645.363,823	13	511.285,936 645.371,052	7.288
13	511.285,936 645.371,052	14	511.281,839 645.403,013	32.223	14	511.281,839 645.403,013	15	511.277,972 645.426,236	23.543	15	511.277,972 645.426,236	16	511.272,443 645.457,732	31.978
16	511.272,443 645.457,732	17	511.272,116 645.459,591	1.888	17	511.272,116 645.459,591	18	511.313,707 645.468,938	42.628	18	511.313,707 645.468,938	19	511.313,402 645.479,844	10.91
19	511.313,402 645.479,844	20	511.314,894 645.504,195	24.397	20	511.314,894 645.504,195	21	511.320,407 645.559,786	55.864	21	511.320,407 645.559,786	22	511.325,377 645.587,681	28.334
22	511.325,377 645.587,681	23	511.326,749 645.602,764	15.145	23	511.326,749 645.602,764	24	511.322,485 645.640,69	38.165	24	511.322,485 645.640,69	25	511.322,415 645.640,948	0.267
25	511.322,415 645.640,948	26	511.320,874 645.646,656	5.912	26	511.320,874 645.646,656	27	511.306,113 645.649,943	15.123	27	511.306,113 645.649,943	28	511.288,304 645.650,335	17.813
28	511.288,304 645.650,335	29	511.283,858 645.640,766	10.551	29	511.283,858 645.640,766	30	511.280,323 645.628,518	12.748	30	511.280,323 645.628,518	31	511.272,101 645.600,04	29.641
31	511.272,101 645.600,04	32	511.263,58 645.572,216	29.1	32	511.263,58 645.572,216	33	511.260,762 645.566,144	6.694	33	511.260,762 645.566,144	34	511.255,068 645.557,375	10.455
34	511.255,068 645.557,375	35	511.247,634 645.540,294	18.629	35	511.247,634 645.540,294	36	511.239,906 645.507,281	33.905	36	511.239,906 645.507,281	37	511.236,577 645.487,277	20.279
37	511.236,577 645.487,277	38	511.231,341 645.450,089	37.555	38	511.231,341 645.450,089	39	511.231,35 645.449,512	0.577	39	511.231,35 645.449,512	40	511.231,543 645.436,839	12.674
40	511.231,543 645.436,839	41	511.232,972 645.428,688	8.275	41	511.232,972 645.428,688	42	511.238,016 645.415,069	14.523	42	511.238,016 645.415,069	43	511.242,718 645.397,303	18.378
43	511.242,718 645.397,303	44	511.245,711 645.383,267	14.352	44	511.245,711 645.383,267	45	511.252,656 645.366,157	18.466	45	511.252,656 645.366,157	46	511.258,532 645.337,629	29.127
46	511.258,532 645.337,629	47	511.262,737 645.321,494	16.674	47	511.262,737 645.321,494	48	511.268,284 645.297,488	24.639	48	511.268,284 645.297,488	49	511.270,673 645.290,612	7.279
49	511.270,673 645.290,612	50	511.273,31 645.283,019	8.038	50	511.273,31 645.283,019	51	511.276,023 645.270,223	13.08	51	511.276,023 645.270,223	1	511.277,734 645.255,857	14.468

\*\* Lungimile segmentelor sunt determinate în planul de proiecție Stereo 70 și sunt rotunjite la 1 milimetru.

\*\*\* Distanța dintre puncte este formată din segmente cumulate ce sunt mai mici decât valoarea 1 milimetru.





**DATE DESPRE IMOBILUL NR. 2391**

Oficiul de Cadastru și Publicitate Imobiliară SUCEAVA  
Biroul de Cadastru și Publicitate Imobiliară Vatra Dornei

**A. Partea I. Descrierea imobilului**

TEREN Necunoscut

Adresa: Loc. Pilugani, Jud. Suceava

Nr. Crt	Nr cadastral Nr. topografic	Suprafața* (mp)	Observații / Referințe
A1		5.991	Sector cadastral:17 Teren imprejmuit; Top. 4442/47parte (CF vechi 1060 Dorna Candrenilor- CFE 31320 Poiana Stampei), 4416, 4442/62parte, 4417/2parte (CF vechi 2022 Dorna Candrenilor, CFE 34491 Poiana Stampei)

**B. Partea II. Proprietari și acte**

Inscrieri privitoare la dreptul de proprietate și alte drepturi reale		Referințe
/		
Act Normativ nr. 7, din 13/03/1996 emis de PARLAMENTUL ROMANIEI;		
B1	Intabulare, drept de PROPRIETATE, dobandit prin Lege, cota actuala 1/1, cota initiala 1/1 1) <b>NEIDENTIFICAT NEIDENTIFICAT</b>	A1
Act Administrativ nr. 8663, din 04/11/2022 emis de PRIMARIA COMUNEI POIANA STAMPEI;		
B2	SE NOTEAZA POSESIA FAPTICA IN FAVOAREA LUI 1) <b>LOSTUN EUZEBIU</b>	A1

**C. Partea III. SARCINI .**

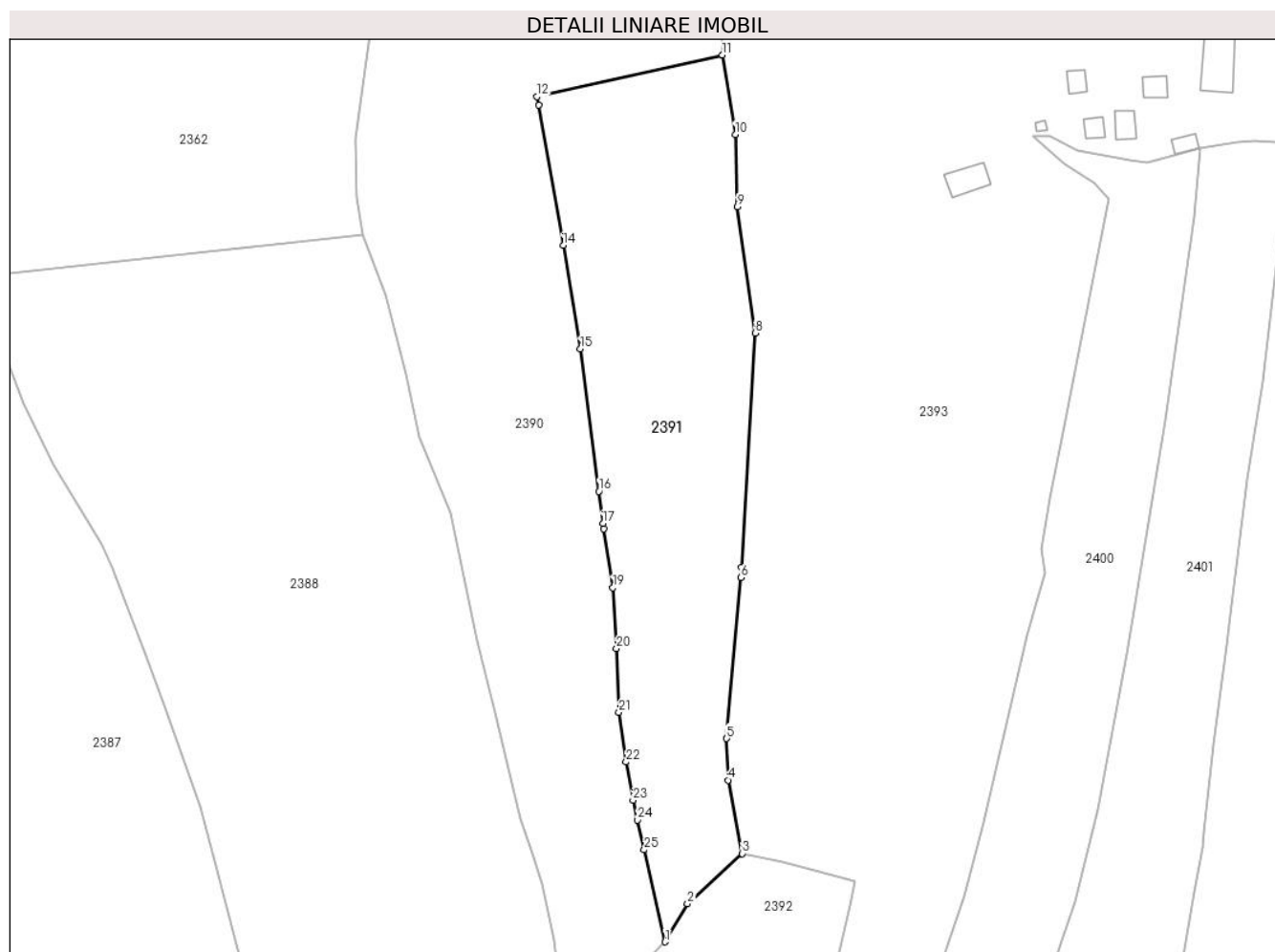
Inscrieri privind dezmembramintele dreptului de proprietate, drepturi reale de garanție și sarcini	Referințe
NU SUNT	

## Anexa Nr. 1 La Partea I

## Teren

Nr cadastral	Suprafața (mp)*	Observații / Referințe
	5.991	Top. 4442/47parte (CF vechi 1060 Dorna Candrenilor- CFE 31320 Poiana Stampei), 4416, 4442/62parte, 4417/2parte (CF vechi 2022 Dorna Candrenilor, CFE 34491 Poiana Stampei)

\* Suprafața este determinată în planul de proiecție Stereo 70.



## Date referitoare la teren

Crt	Categorie folosință	Intravilan	Suprafața (mp)	Tarla	Parcelă	Nr. topo	Observații / Referințe
1	faneata	DA	4.009	-	-	-	
2	faneata	NU	1.439	-	-	-	
3	pasune	NU	490	-	-	-	
4	faneata	NU	53	-	-	-	

## Lungime Segmente

1) Valorile lungimilor segmentelor sunt obținute din proiecție în plan.

Punct început	X / Y	Punct sfârșit	X / Y	Lungime segment (** (m))
1	511.300,788 645.269,946	2	511.305,827 645.278,546	9.968
3	511.318,122 645.289,746	4	511.314,952 645.306,213	16.769

Punct început	X / Y	Punct sfârșit	X / Y	Lungime segment (** (m))
2	511.305,827 645.278,546	3	511.318,122 645.289,746	16.632
4	511.314,952 645.306,213	5	511.314,648 645.315,561	9.353

Punct început	X / Y	Punct sfârșit	X / Y	Lungime segment (** (m)
5	511.314,648 645.315,561	6	511.317,85 645.351,693	36.274
7	511.317,983 645.354,001	8	511.321,012 645.406,526	52.612
9	511.317,08 645.434,889	10	511.316,592 645.451,125	16.243
11	511.313,707 645.468,938	12	511.272,116 645.459,591	42.628
13	511.272,443 645.457,732	14	511.277,972 645.426,236	31.978
15	511.281,839 645.403,013	16	511.285,936 645.371,052	32.223
17	511.286,863 645.363,823	18	511.287,023 645.362,575	1.258
19	511.289,108 645.349,394	20	511.289,923 645.335,806	13.612
21	511.290,485 645.321,475	22	511.292,101 645.310,304	11.287
23	511.293,627 645.301,736	24	511.294,631 645.297,276	4.572
25	511.296,134 645.290,604	1	511.300,788 645.269,946	21.176

Punct început	X / Y	Punct sfârșit	X / Y	Lungime segment (** (m)
6	511.317,85 645.351,693	7	511.317,983 645.354,001	2.312
8	511.321,012 645.406,526	9	511.317,08 645.434,889	28.634
10	511.316,592 645.451,125	11	511.313,707 645.468,938	18.045
12	511.272,116 645.459,591	13	511.272,443 645.457,732	1.888
14	511.277,972 645.426,236	15	511.281,839 645.403,013	23.543
16	511.285,936 645.371,052	17	511.286,863 645.363,823	7.288
18	511.287,023 645.362,575	19	511.289,108 645.349,394	13.345
20	511.289,923 645.335,806	21	511.290,485 645.321,475	14.342
22	511.292,101 645.310,304	23	511.293,627 645.301,736	8.703
24	511.294,631 645.297,276	25	511.296,134 645.290,604	6.839

\*\* Lungimile segmentelor sunt determinate în planul de proiecție Stereo 70 și sunt rotunjite la 1 milimetru.

\*\*\* Distanța dintre puncte este formată din segmente cumulate ce sunt mai mici decât valoarea 1 milimetru.



**DATE DESPRE IMOBILUL NR. 2392**

Oficiul de Cadastru și Publicitate Imobiliară SUCEAVA  
Biroul de Cadastru și Publicitate Imobiliară Vatra Dornei

**A. Partea I. Descrierea imobilului**

TEREN Extravilan

Adresa: Jud. Suceava

Nr. Crt	Nr cadastral Nr. topografic	Suprafața* (mp)	Observații / Referințe
A1	32585	Din acte: 3.196 Masurata: 3.112	Sector cadastral:17 Teren imprejmuit;

**B. Partea II. Proprietari și acte**

Inscrieri privitoare la dreptul de proprietate și alte drepturi reale		Referințe
<b>2672 / 22/02/2018</b>		
Act Administrativ nr. 306, din 21/12/2017 emis de Comisia Județeană Suceava;		
B1	Intabulare, drept de PROPRIETATE, dobandit prin Reconstituire, cota actuala 1/1, cota initiala 1/1 1) PILUG OLGA	A1

**C. Partea III. SARCINI .**

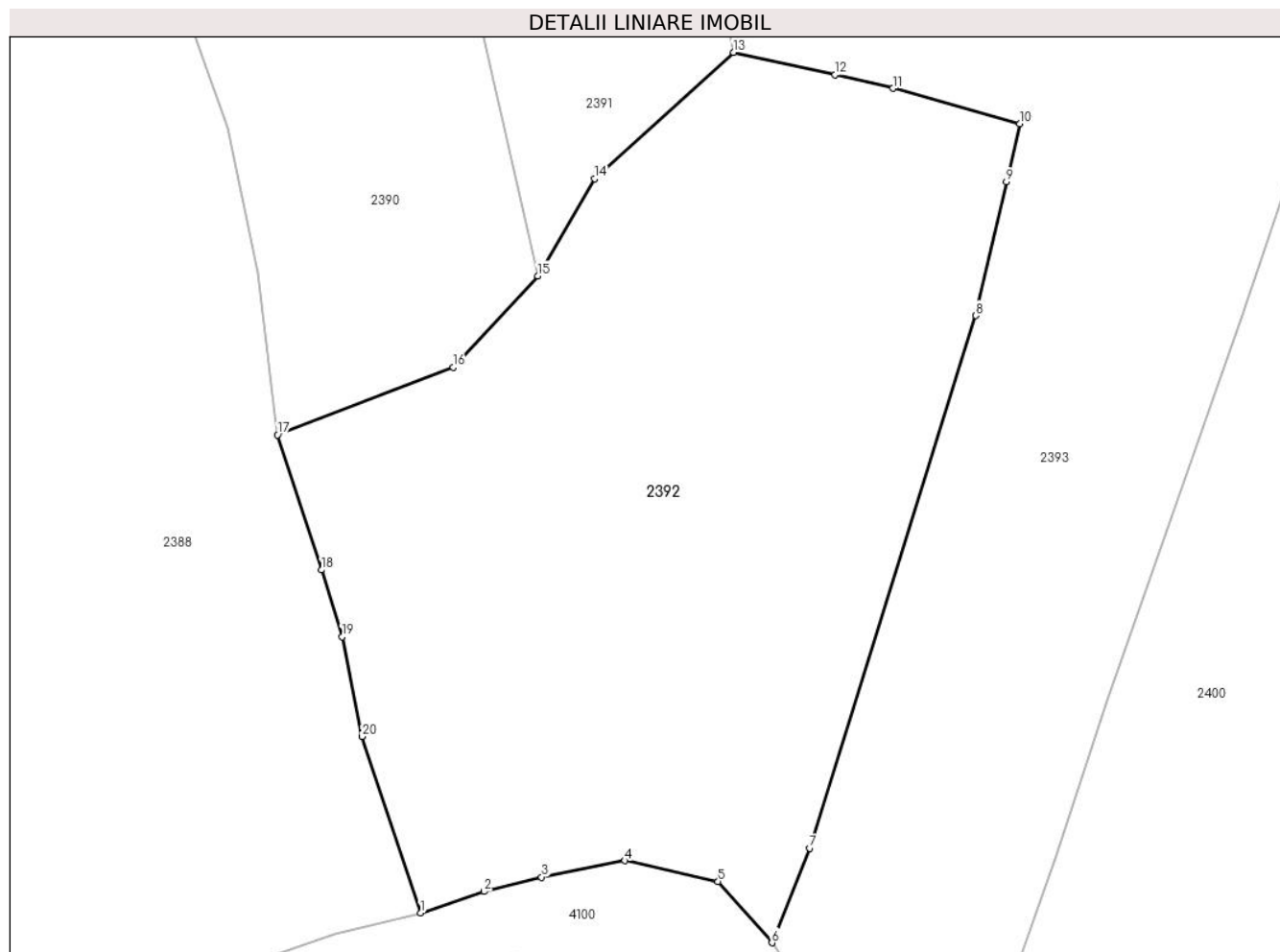
Inscrieri privind dezmembramintele dreptului de proprietate, drepturi reale de garanție și sarcini	Referințe
NU SUNT	

## Anexa Nr. 1 La Partea I

## Teren

Nr cadastral	Suprafața (mp)*	Observații / Referințe
32585	Din acte: 3.196 Masurata: 3.112	

\* Suprafața este determinată în planul de proiecție Stereo 70.



## Date referitoare la teren

Crt	Categorie folosință	Intra vilan	Suprafața (mp)	Tarla	Parcelă	Nr. topo	Observații / Referințe
1	faneata	NU	3.112	-	-	-	Extravilan, împrejmuț cu gard din lemn pe toate laturile

## Lungime Segmente

1) Valorile lungimilor segmentelor sunt obținute din proiecție în plan.

Punct început	X / Y	Punct sfârșit	X / Y	Lungime segment (** (m)
1	511.290,395 645.213,512	2	511.296,047 645.215,407	5.961
2	511.296,047 645.215,407	3	511.301,118 645.216,671	5.226
3	511.301,118 645.216,671	4	511.308,509 645.218,138	7.535
4	511.308,509 645.218,138	5	511.316,766 645.216,291	8.461
5	511.316,766 645.216,291	6	511.321,538 645.210,859	7.23

Punct început	X / Y	Punct sfârșit	X / Y	Lungime segment (** (m)
6	511.321,538 645.210,859	7	511.324,907 645.219,227	9.021
7	511.324,907 645.219,227	8	511.339,609 645.266,432	49.441
8	511.339,609 645.266,432	9	511.342,318 645.278,268	12.142
9	511.342,318 645.278,268	10	511.343,5 645.283,433	5.299
10	511.343,5 645.283,433	11	511.332,256 645.286,553	11.669
11	511.332,256 645.286,553	12	511.327,117 645.287,76	5.279
12	511.327,117 645.287,76	13	511.318,122 645.289,746	9.212
13	511.318,122 645.289,746	14	511.305,827 645.278,546	16.632
14	511.305,827 645.278,546	15	511.300,788 645.269,946	9.968
15	511.300,788 645.269,946	16	511.293,289 645.261,864	11.025
16	511.293,289 645.261,864	17	511.277,734 645.255,857	16.675
17	511.277,734 645.255,857	18	511.281,63 645.243,883	12.592
18	511.281,63 645.243,883	19	511.283,459 645.237,979	6.181
19	511.283,459 645.237,979	20	511.285,2 645.229,128	9.021
20	511.285,2 645.229,128	1	511.290,395 645.213,512	16.457

\*\* Lungimile segmentelor sunt determinate în planul de proiecție Stereo 70 și sunt rotunjite la 1 milimetru.

\*\*\* Distanța dintre puncte este formată din segmente cumulate ce sunt mai mici decât valoarea 1 milimetru.





**DATE DESPRE IMOBILUL NR. 2393**

Oficiul de Cadastru și Publicitate Imobiliară SUCEAVA  
Biroul de Cadastru și Publicitate Imobiliară Vatra Dornei

**A. Partea I. Descrierea imobilului**

TEREN Necunoscut

Adresa: Loc. Pilugani, Str Chipereni, Nr. 12, Jud. Suceava

Nr. Crt	Nr cadastral Nr. topografic	Suprafața* (mp)	Observații / Referințe
A1		30.892	Sector cadastral:17 Teren imprejmuit; Top.4442/59 parte( CF vechi 1515 Dorna Candrenilor- CFE 31409 Poiana Stampei), 4442/17 parte (CF vechi 527 Dorna Candrenilor- CFE 31327 Poiana Stampei), 4442/18 parte ( CF vechi 1338 Dorna Candrenilor)

**Construcții**

Crt	Nr cadastral Nr. topografic	Adresa	Observații / Referințe
A1.1		Loc. Pilugani, Str Chipereni, Nr. 12, Jud. Suceava	Nr. niveluri:1; S. construita la sol:99 mp; S. construita desfasurata:99 mp; LOCUINTA
A1.2		Loc. Pilugani, Str Chipereni, Nr. 12, Jud. Suceava	Nr. niveluri:1; S. construita la sol:96 mp; S. construita desfasurata:96 mp; GRAJD
A1.3		Loc. Pilugani, Str Chipereni, Nr. 12, Jud. Suceava	Nr. niveluri:1; S. construita la sol:24 mp; S. construita desfasurata:24 mp; MAGAZIE
A1.4		Loc. Pilugani, Str Chipereni, Nr. 12, Jud. Suceava	Nr. niveluri:1; S. construita la sol:20 mp; S. construita desfasurata:20 mp; FOISOR
A1.5		Loc. Pilugani, Str Chipereni, Nr. 12, Jud. Suceava	Nr. niveluri:1; S. construita la sol:20 mp; S. construita desfasurata:20 mp; MAGAZIE
A1.6		Loc. Pilugani, Str Chipereni, Nr. 12, Jud. Suceava	Nr. niveluri:1; S. construita la sol:28 mp; S. construita desfasurata:28 mp; BECI
A1.7		Loc. Pilugani, Str Chipereni, Nr. 12, Jud. Suceava	Nr. niveluri:1; S. construita la sol:18 mp; S. construita desfasurata:18 mp; MAGAZIE
A1.8		Loc. Pilugani, Str Chipereni, Nr. 12, Jud. Suceava	Nr. niveluri:1; S. construita la sol:48 mp; S. construita desfasurata:48 mp; GRAJD
A1.9		Loc. Pilugani, Str Chipereni, Nr. 12, Jud. Suceava	Nr. niveluri:1; S. construita la sol:5 mp; S. construita desfasurata:5 mp; ANEXA

**B. Partea II. Proprietari și acte**

Inscrieri privitoare la dreptul de proprietate și alte drepturi reale		Referințe
/		
Act Normativ nr. 7, din 13/03/1996 emis de PARLAMENTUL ROMANIEI;		
B1	Intabulare, drept de PROPRIETATE, dobandit prin Lege, cota actuala 1/1, cota initiala 1/1 1) NEIDENTIFICAT NEIDENTIFICAT	A1
Act Administrativ nr. 342, din 13/01/2023 emis de PRIMARIA COMUNEI POIANA STAMPEI;		
B2	SE NOTEAZA POSESIA FAPTICA IN FAVOAREA LUI 1) PILUG IONEL	A1
Act Administrativ nr. 2981, din 31/03/2023 emis de PRIMARIA COMUNEI POIANA STAMPEI;		
B3	Intabulare, drept de PROPRIETATE, dobandit prin Lege, cota actuala 1/1, cota initiala 1/1 1) PILUG IONEL	A1.1, A1.2, A1.3, A1.4, A1.5, A1.6, A1.7, A1.8, A1.9

**C. Partea III. SARCINI .**

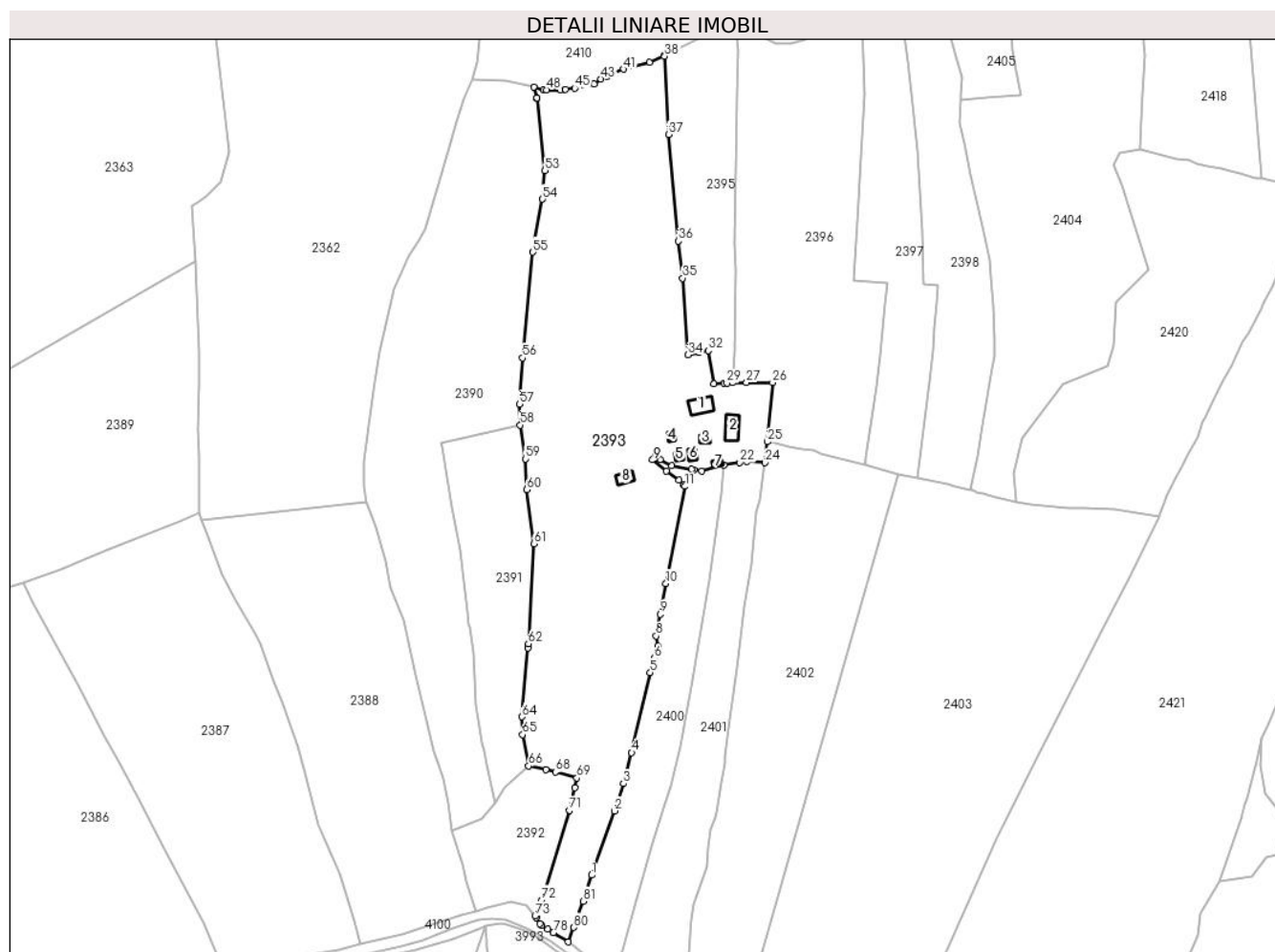
Inscrieri privind dezmembramintele dreptului de proprietate, drepturi reale de garanție și sarcini	Referințe
NU SUNT	

## Anexa Nr. 1 La Partea I

## Teren

Nr cadastral	Suprafața (mp)*	Observații / Referințe
	30.892	Top.4442/59 parte( CF vechi 1515 Dorna Candrenilor- CFE 31409 Poiana Stampei), 4442/17 parte (CF vechi 527 Dorna Candrenilor- CFE 31327 Poiana Stampei), 4442/18 parte ( CF vechi 1338 Dorna Candrenilor)

\* Suprafața este determinată în planul de proiecție Stereo 70.



## Date referitoare la teren

Crt	Categorie folosință	Intravilan	Suprafața (mp)	Tarla	Parcelă	Nr. topo	Observații / Referințe
1	curți constructii	DA	1.595	-	-	-	
2	arabil	DA	213	-	-	-	
3	faneata	DA	819	-	-	-	
4	faneata	DA	21.408	-	-	-	
5	faneata	DA	701	-	-	-	
6	drum	DA	411	-	-	-	piatra
7	drum	NU	571	-	-	-	piatra
8	faneata	NU	3.013	-	-	-	
9	faneata	NU	2.126	-	-	-	
10	faneata	NU	35	-	-	-	

## Date referitoare la construcții

Crt	Număr	Destinație construcție	Supraf. (mp)	Situație juridică	Observații / Referințe
A1.1		construcții de locuințe	99	Cu acte	Nr. niveluri:1; S. construita la sol:99 mp; S. construita desfasurata:99 mp; LOCUINTA
A1.2		construcții anexa	96	Cu acte	Nr. niveluri:1; S. construita la sol:96 mp; S. construita desfasurata:96 mp; GRAJD

Crt	Număr	Destinație construcție	Supraf. (mp)	Situație juridică	Observații / Referințe
A1.3		construcții anexa	24	Cu acte	Nr. niveluri:1; S. construita la sol:24 mp; S. construita desfasurata:24 mp; MAGAZIE
A1.4		construcții anexa	20	Cu acte	Nr. niveluri:1; S. construita la sol:20 mp; S. construita desfasurata:20 mp; FOISOR
A1.5		construcții anexa	20	Cu acte	Nr. niveluri:1; S. construita la sol:20 mp; S. construita desfasurata:20 mp; MAGAZIE
A1.6		construcții anexa	28	Cu acte	Nr. niveluri:1; S. construita la sol:28 mp; S. construita desfasurata:28 mp; BECI
A1.7		construcții anexa	18	Cu acte	Nr. niveluri:1; S. construita la sol:18 mp; S. construita desfasurata:18 mp; MAGAZIE
A1.8		construcții anexa	48	Cu acte	Nr. niveluri:1; S. construita la sol:48 mp; S. construita desfasurata:48 mp; GRAJD
A1.9		construcții anexa	5	Cu acte	Nr. niveluri:1; S. construita la sol:5 mp; S. construita desfasurata:5 mp; ANEXA

**Lungime Segmente**

1) Valorile lungimilor segmentelor sunt obținute din proiecție în plan.

Punct început	X / Y	Punct sfârșit	X / Y	Lungime segment	Punct început	X / Y	Punct sfârșit	X / Y	Lungime segment	Punct început	X / Y	Punct sfârșit	X / Y	Lungime segment
1	511.351,189 645.232,344	2	511.363,153 645.266,12	35.83 2	2	511.363,153 645.266,12	3	511.367,901 645.280,425	15.07 2	3	511.367,901 645.280,425	4	511.372,239 645.296,763	16.90 4
4	511.372,239 645.296,763	5	511.382,056 645.338,726	43.09 6	5	511.382,056 645.338,726	6	511.384,206 645.346,205	7.782	6	511.384,206 645.346,205	7	511.386,053 645.352,63	6.685
7	511.386,053 645.352,63	8	511.385,175 645.358,01	5.451	8	511.385,175 645.358,01	9	511.387,272 645.369,565	11.74 4	9	511.387,272 645.369,565	10	511.390,272 645.385,696	16.40 8
10	511.390,272 645.385,696	11	511.400,377 645.436,698	51.99 3	11	511.400,377 645.436,698	12	511.399,638 645.437,471	1.069	12	511.399,638 645.437,471	13	511.397,239 645.440,131	3.582
13	511.397,239 645.440,131	14	511.390,393 645.444,628	8.191	14	511.390,393 645.444,628	15	511.383,298 645.450,843	9.432	15	511.383,298 645.450,843	16	511.387,224 645.450,788	3.926
16	511.387,224 645.450,788	17	511.393,461 645.447,481	7.059	17	511.393,461 645.447,481	18	511.403,708 645.445,72	10.39 7	18	511.403,708 645.445,72	19	511.405,055 645.445,466	1.371
19	511.405,055 645.445,466	20	511.409,138 645.444,694	4.155	20	511.409,138 645.444,694	21	511.420,88 645.448,004	12.2	21	511.420,88 645.448,004	22	511.429,236 645.449,319	8.459
22	511.429,236 645.449,319	23	511.433,028 645.449,764	3.818	23	511.433,028 645.449,764	24	511.442,302 645.449,175	9.293	24	511.442,302 645.449,175	25	511.443,7 645.460,1	11.01 4
25	511.443,7 645.460,1	26	511.446,385 645.491,221	31.23 7	26	511.446,385 645.491,221	27	511.432,61 645.491,289	13.77 5	27	511.432,61 645.491,289	28	511.425,246 645.491,385	7.365
28	511.425,246 645.491,385	29	511.422,299 645.491,075	2.963	29	511.422,299 645.491,075	30	511.420,962 645.490,935	1.344	30	511.420,962 645.490,935	31	511.415,635 645.490,594	5.338
31	511.415,635 645.490,594	32	511.412,535 645.508,035	17.71 4	32	511.412,535 645.508,035	33	511.407,552 645.507,036	5.082	33	511.407,552 645.507,036	34	511.401,994 645.505,798	5.694
34	511.401,994 645.505,798	35	511.399,084 645.546,161	40.46 8	35	511.399,084 645.546,161	36	511.396,947 645.565,685	19.64 1	36	511.396,947 645.565,685	37	511.391,633 645.621,745	56.31 1
37	511.391,633 645.621,745	38	511.389,615 645.662,849	41.15 4	38	511.389,615 645.662,849	39	511.389,569 645.663,463	0.616	39	511.389,569 645.663,463	40	511.381,59 645.659,761	8.796
40	511.381,59 645.659,761	41	511.368,144 645.655,971	13.97	41	511.368,144 645.655,971	42	511.359,602 645.652,32	9.29	42	511.359,602 645.652,32	43	511.356,168 645.650,852	3.735
43	511.356,168 645.650,852	44	511.352,431 645.648,273	4.541	44	511.352,431 645.648,273	45	511.342,377 645.645,957	10.31 7	45	511.342,377 645.645,957	46	511.337,492 645.645,417	4.915
46	511.337,492 645.645,417	47	511.334,744 645.645,114	2.765	47	511.334,744 645.645,114	48	511.327,532 645.645,114	7.212	48	511.327,532 645.645,114	49	511.325,953 645.645,009	1.582
49	511.325,953 645.645,009	50	511.320,874 645.646,656	5.339	50	511.320,874 645.646,656	51	511.322,415 645.640,948	5.912	51	511.322,415 645.640,948	52	511.322,485 645.640,69	0.267
52	511.322,485 645.640,69	53	511.326,749 645.602,764	38.16 5	53	511.326,749 645.602,764	54	511.325,377 645.587,681	15.14 5	54	511.325,377 645.587,681	55	511.320,407 645.559,786	28.33 4
55	511.320,407 645.559,786	56	511.314,894 645.504,195	55.86 4	56	511.314,894 645.504,195	57	511.313,402 645.479,844	24.39 7	57	511.313,402 645.479,844	58	511.313,707 645.468,938	10.91
58	511.313,707 645.468,938	59	511.316,592 645.451,125	18.04 5	59	511.316,592 645.451,125	60	511.317,08 645.434,889	16.24 3	60	511.317,08 645.434,889	61	511.321,012 645.406,526	28.63 4
61	511.321,012 645.406,526	62	511.317,983 645.354,001	52.61 2	62	511.317,983 645.354,001	63	511.317,85 645.351,693	2.312	63	511.317,85 645.351,693	64	511.314,648 645.315,561	36.27 4
64	511.314,648 645.315,561	65	511.314,952 645.306,213	9.353	65	511.314,952 645.306,213	66	511.318,122 645.289,746	16.76 9	66	511.318,122 645.289,746	67	511.327,117 645.287,76	9.212
67	511.327,117 645.287,76	68	511.332,256 645.286,553	5.279	68	511.332,256 645.286,553	69	511.343,5 645.283,433	11.66 9	69	511.343,5 645.283,433	70	511.342,318 645.278,268	5.299
70	511.342,318 645.278,268	71	511.339,609 645.266,432	12.14 2	71	511.339,609 645.266,432	72	511.324,907 645.219,227	49.44 1	72	511.324,907 645.219,227	73	511.321,538 645.210,859	9.021

Punct început	X / Y	Punct sfârșit	X / Y	Lungime segment	Punct început	X / Y	Punct sfârșit	X / Y	Lungime segment	Punct început	X / Y	Punct sfârșit	X / Y	Lungime segment
73	511.321,538 645.210,859	74	511.322,075 645.210,011	1.004	74	511.322,075 645.210,011	75	511.324,002 645.206,685	3.844	75	511.324,002 645.206,685	76	511.324,976 645.205,846	1.286
76	511.324,976 645.205,846	77	511.328,231 645.204,061	3.712	77	511.328,231 645.204,061	78	511.331,158 645.202,099	3.524	78	511.331,158 645.202,099	79	511.338,973 645.197,249	9.198
79	511.338,973 645.197,249	80	511.341,915 645.204,81	8.113	80	511.341,915 645.204,81	81	511.346,725 645.218,659	14.661	81	511.346,725 645.218,659	1	511.351,189 645.232,344	14.395

\*\* Lungimile segmentelor sunt determinate în planul de proiecție Stereo 70 și sunt rotunjite la 1 milimetru.

\*\*\* Distanța dintre puncte este formată din segmente cumulate ce sunt mai mici decât valoarea 1 milimetru.

**DATE DESPRE IMOBILUL NR. 2395**

Oficiul de Cadastru și Publicitate Imobiliară SUCEAVA  
Biroul de Cadastru și Publicitate Imobiliară Vatra Dornei

**A. Partea I. Descrierea imobilului**

TEREN Necunoscut

Adresa: Loc. Pilugani, Jud. Suceava

Nr. Crt	Nr cadastral Nr. topografic	Suprafața* (mp)	Observații / Referințe
A1	32588	Din acte: 5.504 Masurata: 5.519	Sector cadastral:17 Teren imprejmuit;

**B. Partea II. Proprietari și acte**

Inscrieri privitoare la dreptul de proprietate și alte drepturi reale		Referințe
<b>2671 / 22/02/2018</b>		
Act Administrativ nr. 306, din 21/12/2017 emis de Comisia Județeană Suceava;		
B1	Intabulare, drept de PROPRIETATE, dobandit prin Reconstituire, cota actuala 1/1, cota initiala 1/1 1) PILUG OLGA	A1

**C. Partea III. SARCINI .**

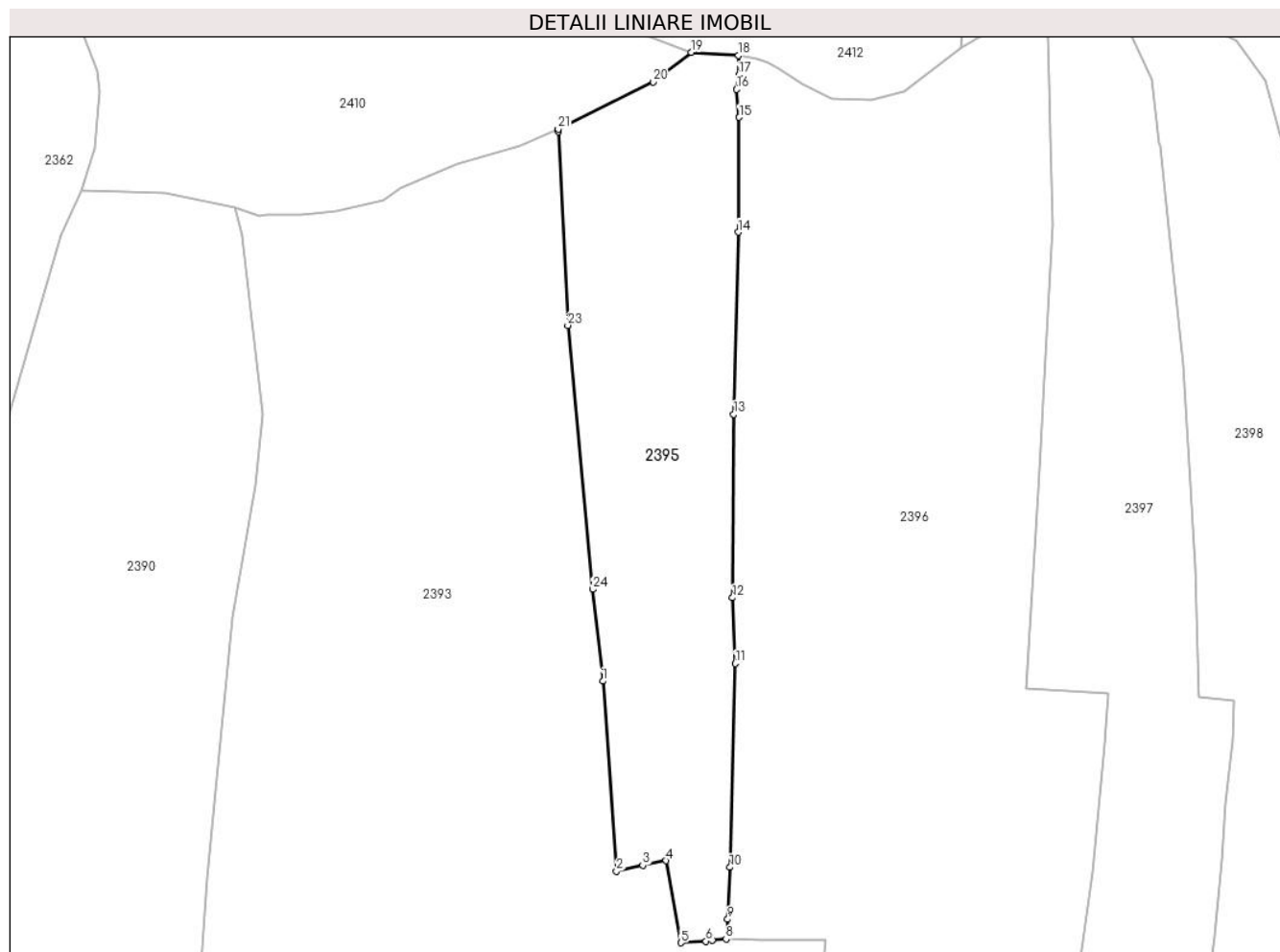
Inscrieri privind dezmembramintele dreptului de proprietate, drepturi reale de garanție și sarcini	Referințe
NU SUNT	

## Anexa Nr. 1 La Partea I

## Teren

Nr cadastral	Suprafața (mp)*	Observații / Referințe
32588	Din acte: 5.504 Masurata: 5.519	

\* Suprafața este determinată în planul de proiecție Stereo 70.



## Date referitoare la teren

Crt	Categorie folosință	Intra vilan	Suprafața (mp)	Tarla	Parcelă	Nr. topo	Observații / Referințe
1	faneata	DA	5.194	-	-	-	
2	faneata	NU	325	-	-	-	

## Lungime Segmente

1) Valorile lungimilor segmentelor sunt obținute din proiecție în plan.

Punct început	X / Y	Punct sfârșit	X / Y	Lungime segment (** (m)
1	511.399,084 645.546,161	2	511.401,994 645.505,798	40.468
3	511.407,552 645.507,036	4	511.412,535 645.508,035	5.082
5	511.415,635 645.490,594	6	511.420,962 645.490,935	5.338
7	511.422,299 645.491,075	8	511.425,246 645.491,385	2.963

Punct început	X / Y	Punct sfârșit	X / Y	Lungime segment (** (m)
2	511.401,994 645.505,798	3	511.407,552 645.507,036	5.694
4	511.412,535 645.508,035	5	511.415,635 645.490,594	17.714
6	511.420,962 645.490,935	7	511.422,299 645.491,075	1.344
8	511.425,246 645.491,385	9	511.425,608 645.495,577	4.208

Punct început	X / Y	Punct sfârşit	X / Y	Lungime segment (** (m)	Punct început	X / Y	Punct sfârşit	X / Y	Lungime segment (** (m)
9	511.425,608 645.495,577	10	511.426,092 645.506,62	11.054	10	511.426,092 645.506,62	11	511.427,24 645.549,917	43.312
11	511.427,24 645.549,917	12	511.426,614 645.563,892	13.989	12	511.426,614 645.563,892	13	511.426,903 645.602,862	38.971
13	511.426,903 645.602,862	14	511.427,844 645.641,518	38.667	14	511.427,844 645.641,518	15	511.428,059 645.665,915	24.398
15	511.428,059 645.665,915	16	511.427,51 645.671,874	5.984	16	511.427,51 645.671,874	17	511.427,951 645.674,938	3.096
17	511.427,951 645.674,938	18	511.427,913 645.679,08	4.142	18	511.427,913 645.679,08	19	511.417,904 645.679,731	10.03
19	511.417,904 645.679,731	20	511.409,771 645.673,438	10.283	20	511.409,771 645.673,438	21	511.389,569 645.663,463	22.53
21	511.389,569 645.663,463	22	511.389,615 645.662,849	0.616	22	511.389,615 645.662,849	23	511.391,633 645.621,745	41.154
23	511.391,633 645.621,745	24	511.396,947 645.565,685	56.311	24	511.396,947 645.565,685	1	511.399,084 645.546,161	19.641

\*\* Lungimile segmentelor sunt determinate în planul de proiecție Stereo 70 și sunt rotunjite la 1 milimetru.

\*\*\* Distanța dintre puncte este formată din segmente cumulate ce sunt mai mici decât valoarea 1 milimetru.





**DATE DESPRE IMOBILUL NR. 2396**

Oficiul de Cadastru și Publicitate Imobiliară SUCEAVA  
Biroul de Cadastru și Publicitate Imobiliară Vatra Dornei

**A. Partea I. Descrierea imobilului**

TEREN Necunoscut

Adresa: Loc. Pilugani, Jud. Suceava

Nr. Crt	Nr cadastral Nr. topografic	Suprafața* (mp)	Observații / Referințe
A1		14.750	Sector cadastral:17 Teren imprejmuit; Top.4407/4 parte, 4442/50 parte, 4442/51 parte (CF vechi 1289 Dorna Candrenilor CFE 32570 Poiana Stampei)

**B. Partea II. Proprietari și acte**

Inscrieri privitoare la dreptul de proprietate și alte drepturi reale		Referințe
/		
Act Normativ nr. 7, din 13/03/1996 emis de PARLAMENTUL ROMANIEI;		
B1	Intabulare, drept de PROPRIETATE, dobândit prin Lege, cota actuala 1/1, cota initiala 1/1 1) NEIDENTIFICAT NEIDENTIFICAT	A1
Act Administrativ nr. 343, din 13/01/2023 emis de PRIMARIA COMUNEI POIANA STAMPEI;		
B2	SE NOTEAZA POSESIA FAPTICA IN FAVOAREA LUI 1) PILUG IONEL	A1

**C. Partea III. SARCINI .**

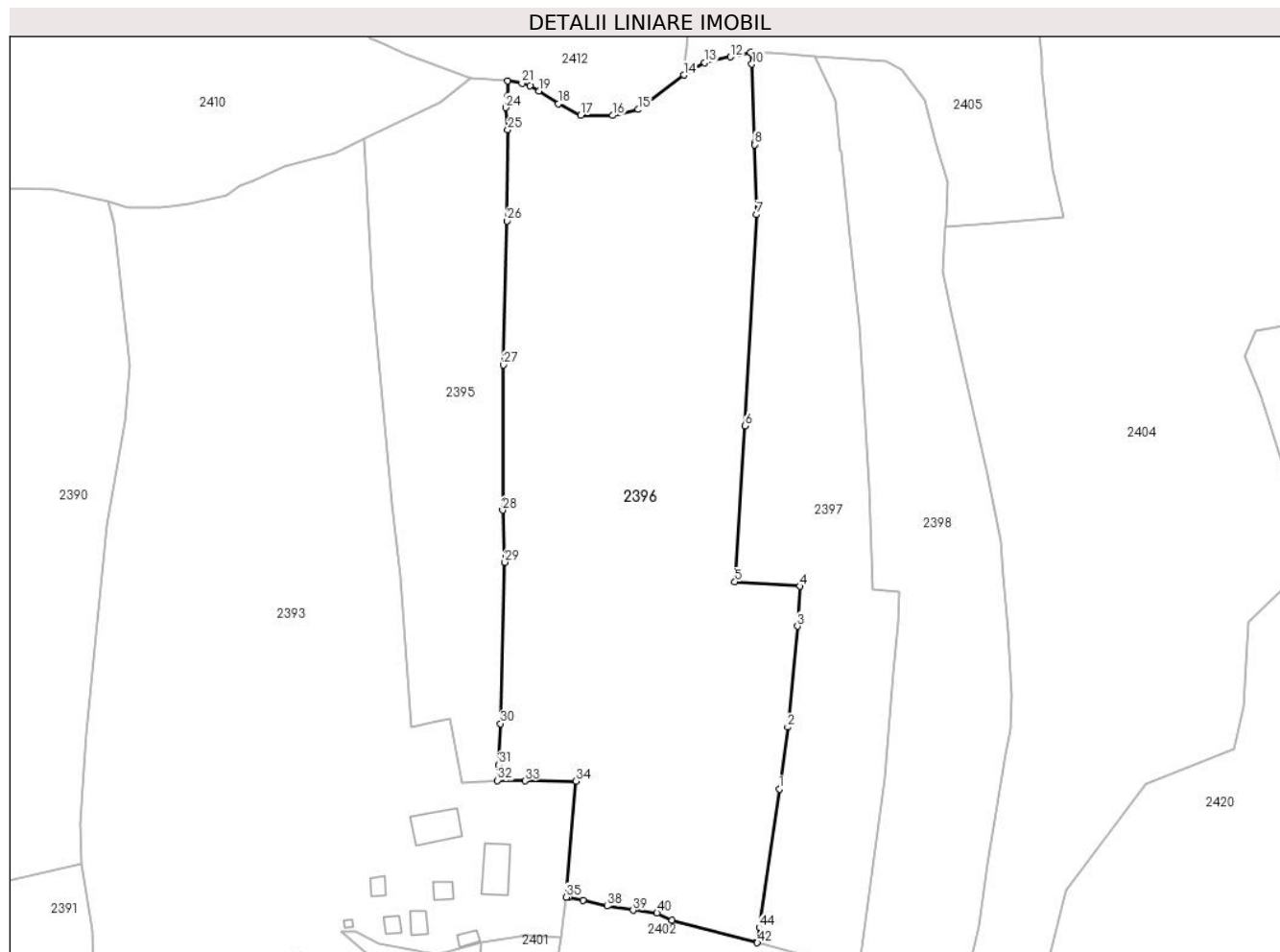
Inscrieri privind dezmembramintele dreptului de proprietate, drepturi reale de garanție și sarcini	Referințe
NU SUNT	

## Anexa Nr. 1 La Partea I

## Teren

Nr cadastral	Suprafața (mp)*	Observații / Referințe
	14.750	Top.4407/4 parte, 4442/50 parte, 4442/51 parte (CF vechi 1289 Dorna Candrenilor CFE 32570 Poiana Stampei)

\* Suprafața este determinată în planul de proiecție Stereo 70.



## Date referitoare la teren

Crt	Categorie folosință	Intra vilan	Suprafața (mp)	Tarla	Parcelă	Nr. topo	Observații / Referințe
1	faneata	DA	13.541	-	-	-	
2	faneata	DA	400	-	-	-	CALE ACCES
3	faneata	NU	765	-	-	-	
4	faneata	NU	44	-	-	-	

## Lungime Segmente

1) Valorile lungimilor segmentelor sunt obținute din proiecție în plan.

Punct început	X / Y	Punct sfârșit	X / Y	Lungime segment	Punct început	X / Y	Punct sfârșit	X / Y	Lungime segment	Punct început	X / Y	Punct sfârșit	X / Y	Lungime segment
1	511.500,844 645.489,069	2	511.503,156 645.505,691	16.78 2	2	511.503,156 645.505,691	3	511.505,781 645.532,775	27.21 1	3	511.505,781 645.532,775	4	511.506,42 645.543,468	10.71 2
4	511.506,42 645.543,468	5	511.489,004 645.544,639	17.45 5	5	511.489,004 645.544,639	6	511.491,657 645.586,525	41.97	6	511.491,657 645.586,525	7	511.494,784 645.643,189	56.75
7	511.494,784 645.643,189	8	511.494,254 645.661,947	18.76 5	8	511.494,254 645.661,947	9	511.494,239 645.662,406	0.459	9	511.494,239 645.662,406	10	511.493,531 645.683,561	21.16 7

Punct început	X / Y	Punct sfârșit	X / Y	Lungime segment	Punct început	X / Y	Punct sfârșit	X / Y	Lungime segment	Punct început	X / Y	Punct sfârșit	X / Y	Lungime segment
10	511.493,531 645.683,561	11	511.493,139 645.686,708	3.171	11	511.493,139 645.686,708	12	511.487,782 645.685,491	5.493	12	511.487,782 645.685,491	13	511.480,86 645.683,925	7.097
13	511.480,86 645.683,925	14	511.475,243 645.680,62	6.517	14	511.475,243 645.680,62	15	511.463,028 645.671,364	15.326	15	511.463,028 645.671,364	16	511.456,128 645.669,753	7.086
16	511.456,128 645.669,753	17	511.447,622 645.669,823	8.506	17	511.447,622 645.669,823	18	511.441,599 645.672,896	6.762	18	511.441,599 645.672,896	19	511.436,362 645.676,373	6.286
19	511.436,362 645.676,373	20	511.433,978 645.677,681	2.719	20	511.433,978 645.677,681	21	511.431,84 645.678,386	2.251	21	511.431,84 645.678,386	22	511.427,913 645.679,08	3.988
22	511.427,913 645.679,08	23	511.427,951 645.674,938	4.142	23	511.427,951 645.674,938	24	511.427,51 645.671,874	3.096	24	511.427,51 645.671,874	25	511.428,059 645.665,915	5.984
25	511.428,059 645.665,915	26	511.427,844 645.641,518	24.398	26	511.427,844 645.641,518	27	511.426,903 645.602,862	38.667	27	511.426,903 645.602,862	28	511.426,614 645.563,892	38.971
28	511.426,614 645.563,892	29	511.427,24 645.549,917	13.989	29	511.427,24 645.549,917	30	511.426,092 645.506,62	43.312	30	511.426,092 645.506,62	31	511.425,608 645.495,577	11.054
31	511.425,608 645.495,577	32	511.425,246 645.491,385	4.208	32	511.425,246 645.491,385	33	511.432,61 645.491,289	7.365	33	511.432,61 645.491,289	34	511.446,385 645.491,221	13.775
34	511.446,385 645.491,221	35	511.443,7 645.460,1	31.237	35	511.443,7 645.460,1	36	511.444,317 645.459,976	0.629	36	511.444,317 645.459,976	37	511.448,172 645.459,291	3.915
37	511.448,172 645.459,291	38	511.454,702 645.457,696	6.722	38	511.454,702 645.457,696	39	511.461,635 645.456,547	7.028	39	511.461,635 645.456,547	40	511.468,077 645.455,817	6.483
40	511.468,077 645.455,817	41	511.472,134 645.453,903	4.486	41	511.472,134 645.453,903	42	511.494,983 645.447,838	23.64	42	511.494,983 645.447,838	43	511.495,032 645.448,242	0.407
43	511.495,032 645.448,242	44	511.495,556 645.451,846	3.642	44	511.495,556 645.451,846	1	511.500,844 645.489,069	37.597					

\*\* Lungimile segmentelor sunt determinate în planul de proiecție Stereo 70 și sunt rotunjite la 1 milimetru.

\*\*\* Distanța dintre puncte este formată din segmente cumulate ce sunt mai mici decât valoarea 1 milimetru.



**DATE DESPRE IMOBILUL NR. 2397**

Oficiul de Cadastru și Publicitate Imobiliară SUCEAVA  
Biroul de Cadastru și Publicitate Imobiliară Vatra Dornei

**A. Partea I. Descrierea imobilului**

TEREN Necunoscut

Adresa: Loc. Pilugani, Jud. Suceava

Nr. Crt	Nr cadastral Nr. topografic	Suprafața* (mp)	Observații / Referințe
A1	32584	Din acte: 6.691 Masurata: 6.797	Sector cadastral:17 Teren imprejmuit;

**B. Partea II. Proprietari și acte**

Inscrieri privitoare la dreptul de proprietate și alte drepturi reale		Referințe
<b>2669 / 22/02/2018</b>		
Act Administrativ nr. 306, din 21/12/2017 emis de Comisia Județeană Suceava;		
B1	Intabulare, drept de PROPRIETATE, dobandit prin Reconstituire, cota actuala 1/1, cota initiala 1/1 1) PILUG OLGA	A1

**C. Partea III. SARCINI .**

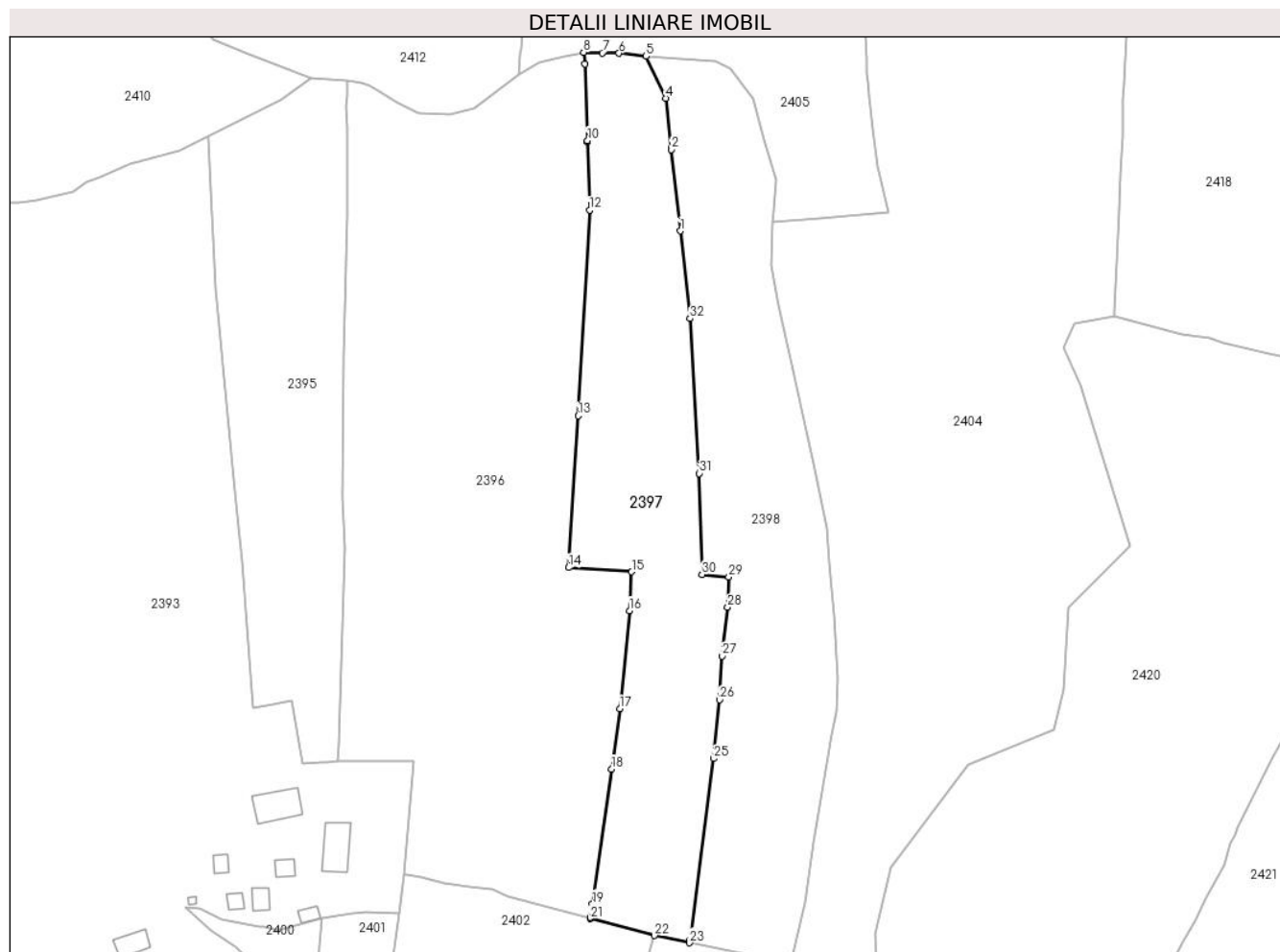
Inscrieri privind dezmembramintele dreptului de proprietate, drepturi reale de garanție și sarcini	Referințe
NU SUNT	

## Anexa Nr. 1 La Partea I

## Teren

Nr cadastral	Suprafața (mp)*	Observații / Referințe
32584	Din acte: 6.691 Masurata: 6.797	

\* Suprafața este determinată în planul de proiecție Stereo 70.



## Date referitoare la teren

Crt	Categorie folosință	Intravilan	Suprafața (mp)	Tarla	Parcelă	Nr. topo	Observații / Referințe
1	faneata	DA	6.256	-	-	-	Împrejmuț cu gard din lemn pe toate laturile
2	faneata	NU	523	-	-	-	Împrejmuț cu gard din lemn pe toate laturile
3	faneata	NU	19	-	-	-	

## Lungime Segmente

1) Valorile lungimilor segmentelor sunt obținute din proiecție în plan.

Punct început	X / Y	Punct sfârșit	X / Y	Lungime segment (** (m)
1	511.519,852 645.637,459	2	511.517,379 645.659,912	22.589
3	511.517,334 645.660,325	4	511.515,827 645.674,092	13.849
5	511.510,427 645.685,595	6	511.502,914 645.686,43	7.559

Punct început	X / Y	Punct sfârșit	X / Y	Lungime segment (** (m)
2	511.517,379 645.659,912	3	511.517,334 645.660,325	0.415
4	511.515,827 645.674,092	5	511.510,427 645.685,595	12.707
6	511.502,914 645.686,43	7	511.498,322 645.686,569	4.594

Punct început	X / Y	Punct sfârșit	X / Y	Lungime segment (** (m)
7	511.498,322 645.686,569	8	511.493,139 645.686,708	5.185
9	511.493,531 645.683,561	10	511.494,239 645.662,406	21.167
11	511.494,254 645.661,947	12	511.494,784 645.643,189	18.765
13	511.491,657 645.586,525	14	511.489,004 645.544,639	41.97
15	511.506,42 645.543,468	16	511.505,781 645.532,775	10.712
17	511.503,156 645.505,691	18	511.500,844 645.489,069	16.782
19	511.495,556 645.451,846	20	511.495,032 645.448,242	3.642
21	511.494,983 645.447,838	22	511.512,681 645.443,178	18.301
23	511.522,337 645.441,184	24	511.522,435 645.441,826	0.649
25	511.529,043 645.491,964	26	511.530,623 645.508,181	16.294
27	511.531,384 645.520,236	28	511.532,865 645.533,686	13.531
29	511.533,184 645.542,066	30	511.525,827 645.542,73	7.387
31	511.525,059 645.570,606	32	511.522,492 645.613,296	42.767

Punct început	X / Y	Punct sfârșit	X / Y	Lungime segment (** (m)
8	511.493,139 645.686,708	9	511.493,531 645.683,561	3.171
10	511.494,239 645.662,406	11	511.494,254 645.661,947	0.459
12	511.494,784 645.643,189	13	511.491,657 645.586,525	56.75
14	511.489,004 645.544,639	15	511.506,42 645.543,468	17.455
16	511.505,781 645.532,775	17	511.503,156 645.505,691	27.211
18	511.500,844 645.489,069	19	511.495,556 645.451,846	37.597
20	511.495,032 645.448,242	21	511.494,983 645.447,838	0.407
22	511.512,681 645.443,178	23	511.522,337 645.441,184	9.86
24	511.522,435 645.441,826	25	511.529,043 645.491,964	50.572
26	511.530,623 645.508,181	27	511.531,384 645.520,236	12.079
28	511.532,865 645.533,686	29	511.533,184 645.542,066	8.386
30	511.525,827 645.542,73	31	511.525,059 645.570,606	27.887
32	511.522,492 645.613,296	1	511.519,852 645.637,459	24.307

\*\* Lungimile segmentelor sunt determinate în planul de proiecție Stereo 70 și sunt rotunjite la 1 milimetru.

\*\*\* Distanța dintre puncte este formată din segmente cumulate ce sunt mai mici decât valoarea 1 milimetru.





**DATE DESPRE IMOBILUL NR. 2398**

Oficiul de Cadastru și Publicitate Imobiliară SUCEAVA  
Biroul de Cadastru și Publicitate Imobiliară Vatra Dornei

**A. Partea I. Descrierea imobilului**

TEREN Necunoscut

Adresa: Loc. Pilugani, Jud. Suceava

Nr. Crt	Nr cadastral Nr. topografic	Suprafața* (mp)	Observații / Referințe
A1		7.201	Sector cadastral:17 Teren imprejmuit; Top. 4407/3 parte (CF vechi 507 Dorna Candrenilor - CFE 32608 Poiana Stampei) ; Top 4407/4 parte, 4442/50 parte( CF vechi 1289 Dorna Candrenilor CFE 32570 Poiana Stampei)

**B. Partea II. Proprietari și acte**

Inscrieri privitoare la dreptul de proprietate și alte drepturi reale		Referințe
/		
Act Normativ nr. 7, din 13/03/1996 emis de PARLAMENTUL ROMANIEI;		
B1	Intabulare, drept de PROPRIETATE, dobandit prin Lege, cota actuala 1/1, cota initiala 1/1 1) <b>NEIDENTIFICAT NEIDENTIFICAT</b>	A1
Act Administrativ nr. 345, din 13/01/2023 emis de PRIMARIA COMUNEI POIANA STAMPEI;		
B2	SE NOTEAZA POSESIA FAPTICA IN FAVOAREA LUI 1) <b>PILUG IONEL</b>	A1

**C. Partea III. SARCINI .**

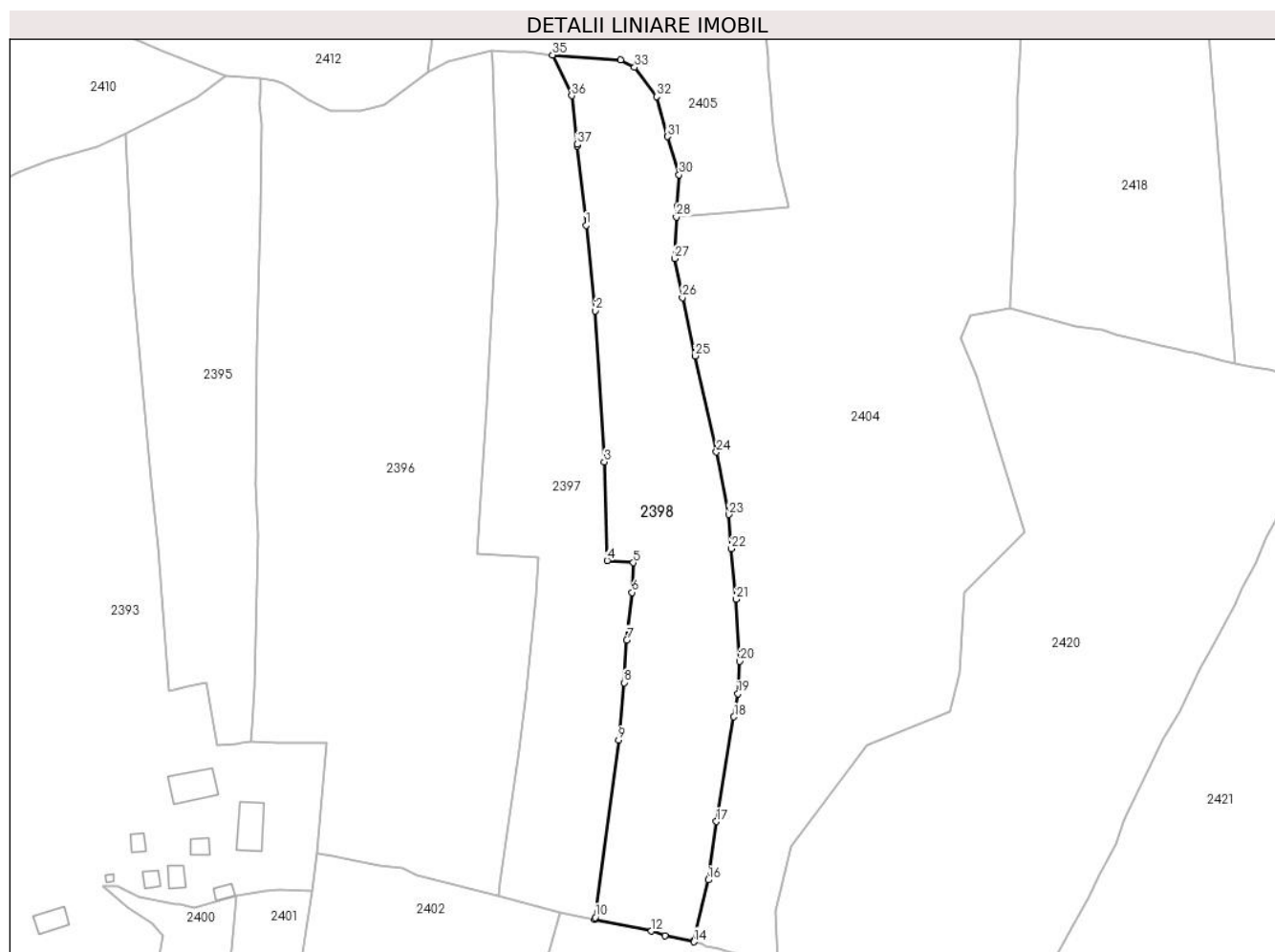
Inscrieri privind dezmembramintele dreptului de proprietate, drepturi reale de garanție și sarcini	Referințe
NU SUNT	

## Anexa Nr. 1 La Partea I

## Teren

Nr cadastral	Suprafața (mp)*	Observații / Referințe
	7.201	Top. 4407/3 parte (CF vechi 507 Dorna Candrenilor - CFE 32608 Poiana Stampei) ; Top 4407/4 parte, 4442/50 parte( CF vechi 1289 Dorna Candrenilor CFE 32570 Poiana Stampei)

\* Suprafața este determinată în planul de proiecție Stereo 70.



## Date referitoare la teren

Crt	Categorie folosință	Intravilan	Suprafața (mp)	Tarla	Parcelă	Nr. topo	Observații / Referințe
1	faneata	DA	6.476	-	-	-	
2	pasune	NU	713	-	-	-	
3	faneata	NU	12	-	-	-	

## Lungime Segmente

1) Valorile lungimilor segmentelor sunt obținute din proiecție în plan.

Punct început	X / Y	Punct sfârșit	X / Y	Lungime segment (** (m)
1	511.519,852 645.637,459	2	511.522,492 645.613,296	24.307
3	511.525,059 645.570,606	4	511.525,827 645.542,73	27.887
5	511.533,184 645.542,066	6	511.532,865 645.533,686	8.386

Punct început	X / Y	Punct sfârșit	X / Y	Lungime segment (** (m)
2	511.522,492 645.613,296	3	511.525,059 645.570,606	42.767
4	511.525,827 645.542,73	5	511.533,184 645.542,066	7.387
6	511.532,865 645.533,686	7	511.531,384 645.520,236	13.531

Punct început	X / Y	Punct sfârșit	X / Y	Lungime segment (** (m)
7	511.531,384 645.520,236	8	511.530,623 645.508,181	12.079
9	511.529,043 645.491,964	10	511.522,435 645.441,826	50.572
11	511.522,337 645.441,184	12	511.538,299 645.437,936	16.289
13	511.542,135 645.436,708	14	511.550,295 645.434,922	8.353
15	511.550,393 645.435,339	16	511.554,383 645.452,432	17.553
17	511.556,679 645.468,92	18	511.561,647 645.498,536	30.03
19	511.562,788 645.505,058	20	511.563,274 645.514,231	9.186
21	511.562,322 645.531,76	22	511.560,964 645.546,095	14.399
23	511.560,255 645.555,698	24	511.556,697 645.573,366	18.023
25	511.550,646 645.600,542	26	511.547,055 645.616,979	16.825
27	511.544,885 645.628,044	28	511.545,387 645.639,791	11.758
29	511.545,586 645.642,89	30	511.546,155 645.651,756	8.884
31	511.542,972 645.662,514	32	511.539,834 645.673,856	11.768
33	511.533,595 645.682,113	34	511.529,652 645.684,202	4.462
35	511.510,427 645.685,595	36	511.515,827 645.674,092	12.707
37	511.517,334 645.660,325	38	511.517,379 645.659,912	0.415

Punct început	X / Y	Punct sfârșit	X / Y	Lungime segment (** (m)
8	511.530,623 645.508,181	9	511.529,043 645.491,964	16.294
10	511.522,435 645.441,826	11	511.522,337 645.441,184	0.649
12	511.538,299 645.437,936	13	511.542,135 645.436,708	4.028
14	511.550,295 645.434,922	15	511.550,393 645.435,339	0.428
16	511.554,383 645.452,432	17	511.556,679 645.468,92	16.647
18	511.561,647 645.498,536	19	511.562,788 645.505,058	6.621
20	511.563,274 645.514,231	21	511.562,322 645.531,76	17.555
22	511.560,964 645.546,095	23	511.560,255 645.555,698	9.629
24	511.556,697 645.573,366	25	511.550,646 645.600,542	27.842
26	511.547,055 645.616,979	27	511.544,885 645.628,044	11.276
28	511.545,387 645.639,791	29	511.545,586 645.642,89	3.105
30	511.546,155 645.651,756	31	511.542,972 645.662,514	11.219
32	511.539,834 645.673,856	33	511.533,595 645.682,113	10.349
34	511.529,652 645.684,202	35	511.510,427 645.685,595	19.275
36	511.515,827 645.674,092	37	511.517,334 645.660,325	13.849
38	511.517,379 645.659,912	1	511.519,852 645.637,459	22.589

\*\* Lungimile segmentelor sunt determinate în planul de proiecție Stereo 70 și sunt rotunjite la 1 milimetru.

\*\*\* Distanța dintre puncte este formată din segmente cumulate ce sunt mai mici decât valoarea 1 milimetru.



**DATE DESPRE IMOBILUL NR. 2399**

Oficiul de Cadastru și Publicitate Imobiliară SUCEAVA  
Biroul de Cadastru și Publicitate Imobiliară Vatra Dornei

**A. Partea I. Descrierea imobilului**

TEREN Extravilan

Adresa: Jud. Suceava

Nr. Crt	Nr cadastral Nr. topografic	Suprafața* (mp)	Observații / Referințe
A1		18.911	Sector cadastral:17 Teren neimprejmuit; top. 4340/3parte (CF vechi 1874 Dorna Candreni); top. 4335/1 (CF vechi 1891 Dorna Candreni ); top. 4442/9 (CF vechi 1894 Dorna Candreni); top. 4442/65 (CF vechi 1897 Dorna Candreni); top. 4442/67 (CF 1893 Dorna Candreni)

**B. Partea II. Proprietari și acte**

Inscrieri privitoare la dreptul de proprietate și alte drepturi reale		Referințe
/		
Act Normativ nr. 7, din 13/03/1996 emis de PARLAMENTUL ROMANIEI;		
B1	Intabulare, drept de PROPRIETATE, dobandit prin Lege, cota actuala 1/1, cota initiala 1/1 1) <b>NEIDENTIFICAT NEIDENTIFICAT</b>	A1
Act Administrativ nr. 7973, din 12/10/2022 emis de PRIMARIA COMUNEI POIANA STAMPEI;		
B2	SE NOTEAZA POSESIA FAPTICA IN FAVOAREA LUI 1) <b>PILUG DUMITRU</b>	A1

**C. Partea III. SARCINI .**

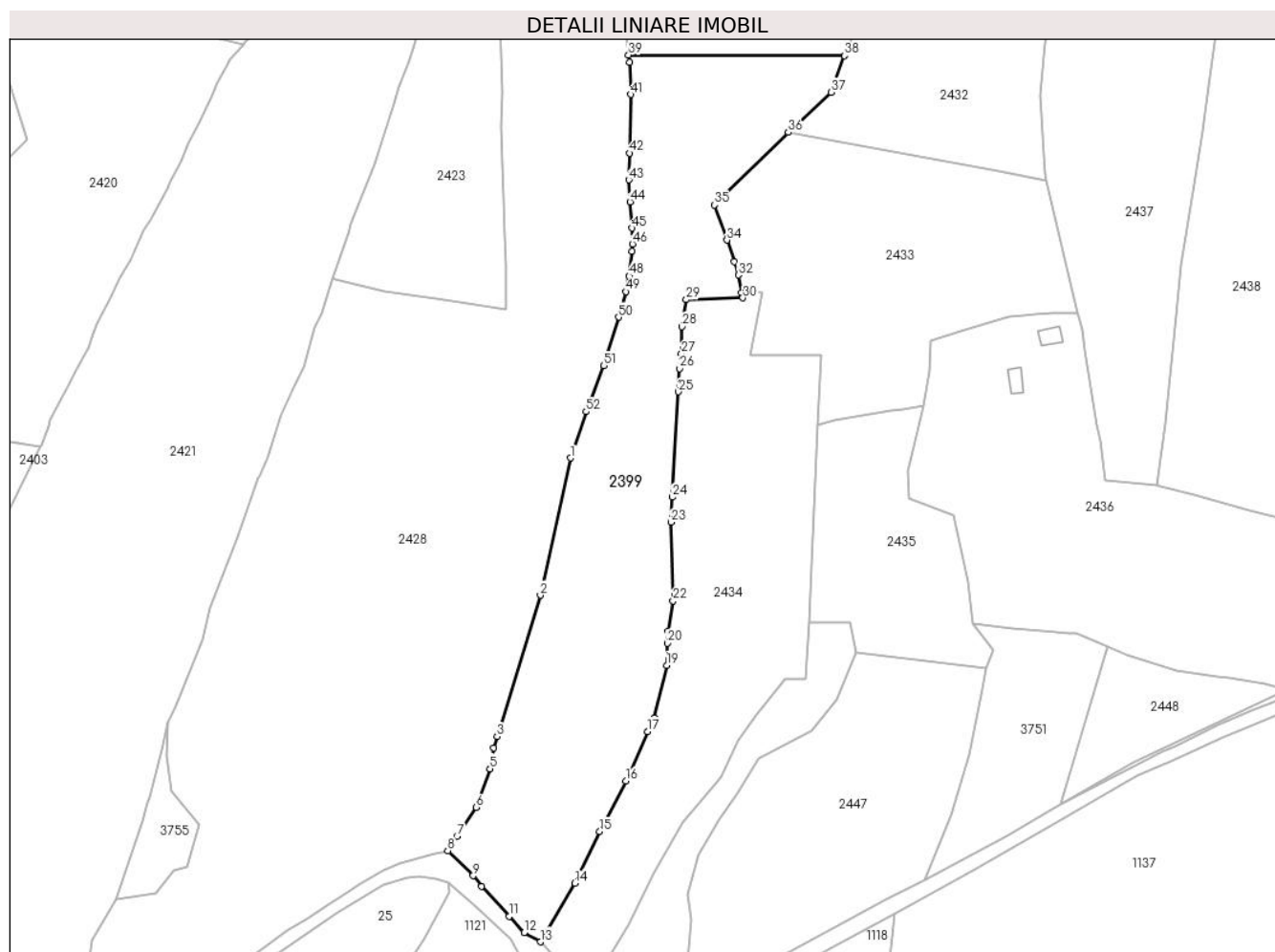
Inscrieri privind dezmembramintele dreptului de proprietate, drepturi reale de garanție și sarcini	Referințe
NU SUNT	

## Anexa Nr. 1 La Partea I

## Teren

Nr cadastral	Suprafața (mp)*	Observații / Referințe
	18.911	top. 4340/3parte (CF vechi 1874 Dorna Candreni); top. 4335/1 (CF vechi 1891 Dorna Candreni ); top. 4442/9 (CF vechi 1894 Dorna Candreni); top. 4442/65 (CF vechi 1897 Dorna Candreni); top. 4442/67 (CF 1893 Dorna Candreni)

\* Suprafața este determinată în planul de proiecție Stereo 70.



## Date referitoare la teren

Crt	Categorie folosință	Intravilan	Suprafața (mp)	Tarla	Parcelă	Nr. topo	Observații / Referințe
1	faneata	NU	6.231	-	-	-	
2	pasune	NU	12.681	-	-	-	

## Lungime Segmente

1) Valorile lungimilor segmentelor sunt obținute din proiecție în plan.

Punct început	X / Y	Punct sfârșit	X / Y	Lungime segment	Punct început	X / Y	Punct sfârșit	X / Y	Lungime segment	Punct început	X / Y	Punct sfârșit	X / Y	Lungime segment
1	511.873,957 645.416,035	2	511.861,245 645.357,938	59.471	2	511.861,245 645.357,938	3	511.842,916 645.298,153	62.532	3	511.842,916 645.298,153	4	511.841,435 645.293,401	4.977
4	511.841,435 645.293,401	5	511.839,878 645.284,522	9.014	5	511.839,878 645.284,522	6	511.834,063 645.268,208	17.319	6	511.834,063 645.268,208	7	511.825,892 645.255,924	14.753
7	511.825,892 645.255,924	8	511.821,979 645.249,831	7.241	8	511.821,979 645.249,831	9	511.832,794 645.239,21	15.158	9	511.832,794 645.239,21	10	511.836,436 645.234,807	5.714
10	511.836,436 645.234,807	11	511.847,986 645.221,974	17.265	11	511.847,986 645.221,974	12	511.854,382 645.215,125	9.371	12	511.854,382 645.215,125	13	511.861,176 645.211,207	7.843

Punct început	X / Y	Punct sfârșit	X / Y	Lungime segment	Punct început	X / Y	Punct sfârșit	X / Y	Lungime segment	Punct început	X / Y	Punct sfârșit	X / Y	Lungime segment
13	511.861,176 645.211,207	14	511.875,792 645.236,093	28.861	14	511.875,792 645.236,093	15	511.886,397 645.257,867	24.219	15	511.886,397 645.257,867	16	511.897,396 645.279,323	24.111
16	511.897,396 645.279,323	17	511.906,665 645.300,176	22.82	17	511.906,665 645.300,176	18	511.909,367 645.305,95	6.375	18	511.909,367 645.305,95	19	511.914,74 645.328,298	22.985
19	511.914,74 645.328,298	20	511.914,988 645.337,629	9.334	20	511.914,988 645.337,629	21	511.915,304 645.342,82	5.201	21	511.915,304 645.342,82	22	511.917,42 645.355,613	12.967
22	511.917,42 645.355,613	23	511.916,474 645.388,851	33.251	23	511.916,474 645.388,851	24	511.916,997 645.399,534	10.696	24	511.916,997 645.399,534	25	511.919,704 645.444,131	44.679
25	511.919,704 645.444,131	26	511.920,182 645.453,932	9.813	26	511.920,182 645.453,932	27	511.921,043 645.460,147	6.274	27	511.921,043 645.460,147	28	511.921,186 645.471,669	11.523
28	511.921,186 645.471,669	29	511.923,035 645.483,122	11.601	29	511.923,035 645.483,122	30	511.946,977 645.483,868	23.954	30	511.946,977 645.483,868	31	511.946,487 645.486,072	2.258
31	511.946,487 645.486,072	32	511.945,096 645.493,573	7.629	32	511.945,096 645.493,573	33	511.943,217 645.499,238	5.968	33	511.943,217 645.499,238	34	511.940,266 645.508,324	9.553
34	511.940,266 645.508,324	35	511.935,043 645.523,217	15.782	35	511.935,043 645.523,217	36	511.966,271 645.553,91	43.786	36	511.966,271 645.553,91	37	511.984,318 645.570,957	24.825
37	511.984,318 645.570,957	38	511.990,048 645.586,411	16.482	38	511.990,048 645.586,411	39	511.898,583 645.586,698	91.465	39	511.898,583 645.586,698	40	511.898,996 645.583,664	3.062
40	511.898,996 645.583,664	41	511.899,504 645.570,016	13.657	41	511.899,504 645.570,016	42	511.898,927 645.545,144	24.879	42	511.898,927 645.545,144	43	511.898,683 645.533,821	11.326
43	511.898,683 645.533,821	44	511.899,195 645.524,493	9.342	44	511.899,195 645.524,493	45	511.900,105 645.513,436	11.094	45	511.900,105 645.513,436	46	511.900,28 645.506,712	6.726
46	511.900,28 645.506,712	47	511.900,095 645.503,478	3.239	47	511.900,095 645.503,478	48	511.898,781 645.493,075	10.486	48	511.898,781 645.493,075	49	511.897,356 645.486,521	6.707
49	511.897,356 645.486,521	50	511.894,345 645.475,732	11.201	50	511.894,345 645.475,732	51	511.888,112 645.455,149	21.506	51	511.888,112 645.455,149	52	511.880,6 645.435,687	20.861
52	511.880,6 645.435,687	1	511.873,957 645.416,035	20.744										

\*\* Lungimile segmentelor sunt determinate în planul de proiecție Stereo 70 și sunt rotunjite la 1 milimetru.

\*\*\* Distanța dintre puncte este formată din segmente cumulate ce sunt mai mici decât valoarea 1 milimetru.





**DATE DESPRE IMOBILUL NR. 2400**

Oficiul de Cadastru și Publicitate Imobiliară SUCEAVA  
 Biroul de Cadastru și Publicitate Imobiliară Vatra Dornei

**A. Partea I. Descrierea imobilului**

TEREN Necunoscut

Adresa: Loc. Pilugani, Jud. Suceava

Nr. Crt	Nr cadastral Nr. topografic	Suprafața* (mp)	Observații / Referințe
A1	32586	Din acte: 6.341 Masurata: 6.378	Sector cadastral:17 Teren imprejmuit;

**B. Partea II. Proprietari și acte**

Inscrieri privitoare la dreptul de proprietate și alte drepturi reale		Referințe
<b>2670 / 22/02/2018</b>		
Act Administrativ nr. 306, din 21/12/2017 emis de Comisia Județeană Suceava;		
B1	Intabulare, drept de PROPRIETATE, dobandit prin Reconstituire, cota actuala 1/1, cota initiala 1/1 1) PILUG OLGA	A1

**C. Partea III. SARCINI .**

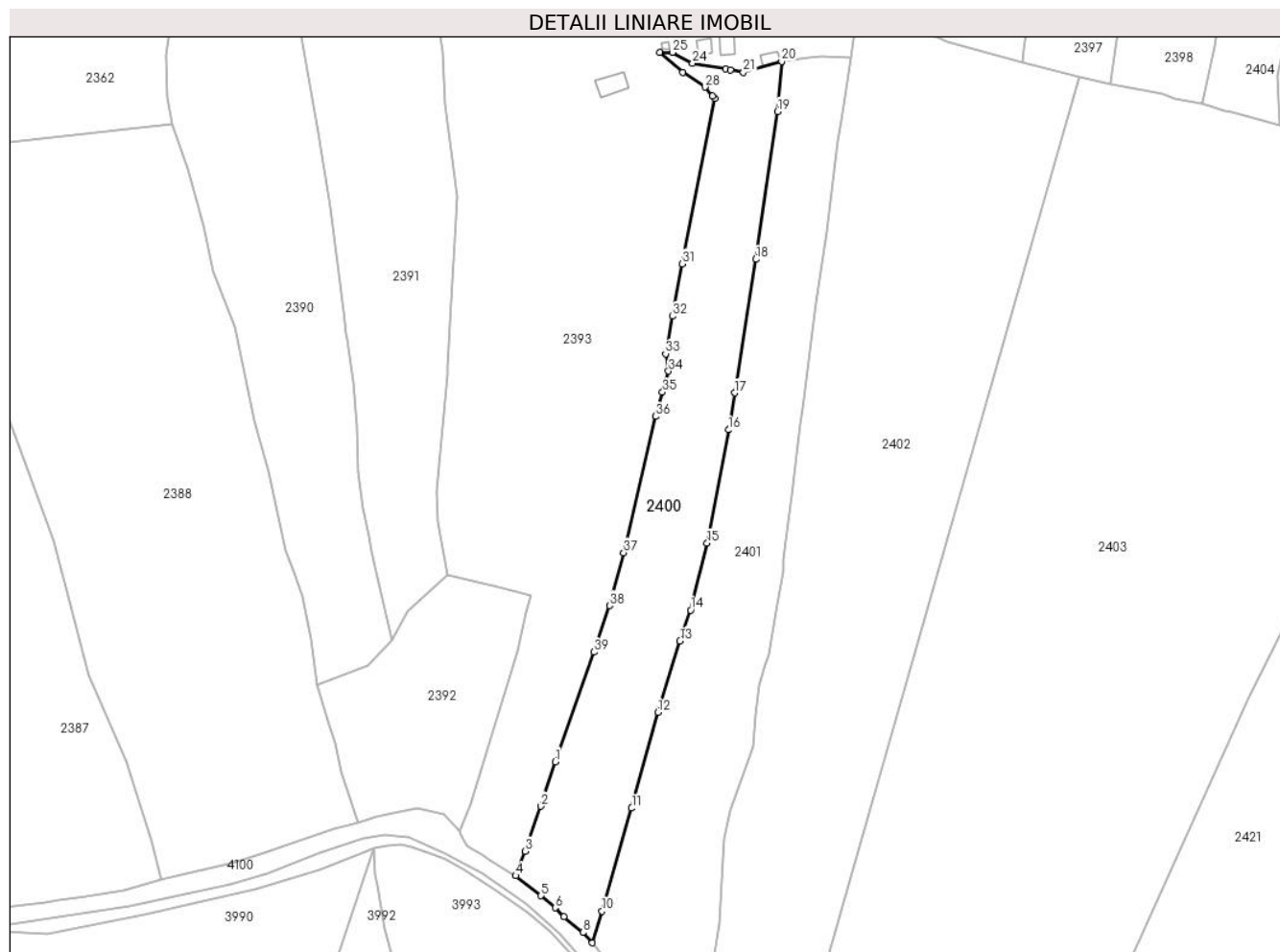
Inscrieri privind dezmembramintele dreptului de proprietate, drepturi reale de garanție și sarcini	Referințe
NU SUNT	

## Anexa Nr. 1 La Partea I

## Teren

Nr cadastral	Suprafața (mp)*	Observații / Referințe
32586	Din acte: 6.341 Masurata: 6.378	

\* Suprafața este determinată în planul de proiecție Stereo 70.



## Date referitoare la teren

Crt	Categorie folosință	Intravilan	Suprafața (mp)	Tarla	Parcelă	Nr. topo	Observații / Referințe
1	faneata	DA	2.240	-	-	-	Intravilan, Împrejmuț cu gard din lemn pe toate laturile
2	faneata	NU	4.138	-	-	-	Extravilan, Împrejmuț cu gard din lemn pe toate laturile

## Lungime Segmente

1) Valorile lungimilor segmentelor sunt obținute din proiecție în plan.

Punct început	X / Y	Punct sfârșit	X / Y	Lungime segment (** (m))
1	511.351,189 645.232,344	2	511.346,725 645.218,659	14.395
3	511.341,915 645.204,81	4	511.338,973 645.197,249	8.113
5	511.346,742 645.191,089	6	511.351,138 645.187,351	5.77
7	511.353,825 645.184,629	8	511.359,698 645.179,734	7.645

Punct început	X / Y	Punct sfârșit	X / Y	Lungime segment (** (m))
2	511.346,725 645.218,659	3	511.341,915 645.204,81	14.661
4	511.338,973 645.197,249	5	511.346,742 645.191,089	9.915
6	511.351,138 645.187,351	7	511.353,825 645.184,629	3.825
8	511.359,698 645.179,734	9	511.362,622 645.176,598	4.288

Punct început	X / Y	Punct sfârșit	X / Y	Lungime segment (** (m)
9	511.362,622 645.176,598	10	511.365,518 645.186,325	10.149
11	511.374,694 645.218,053	12	511.382,844 645.247,586	30.637
13	511.389,559 645.269,572	14	511.392,866 645.279,034	10.023
15	511.397,971 645.299,733	16	511.404,543 645.334,577	35.458
17	511.406,373 645.345,965	18	511.412,987 645.387,116	41.679
19	511.419,625 645.432,61	20	511.420,88 645.448,004	15.445
21	511.409,138 645.444,694	22	511.405,055 645.445,466	4.155
23	511.403,708 645.445,72	24	511.393,461 645.447,481	10.397
25	511.387,224 645.450,788	26	511.383,298 645.450,843	3.926
27	511.390,393 645.444,628	28	511.397,239 645.440,131	8.191
29	511.399,638 645.437,471	30	511.400,377 645.436,698	1.069
31	511.390,272 645.385,696	32	511.387,272 645.369,565	16.408
33	511.385,175 645.358,01	34	511.386,053 645.352,63	5.451
35	511.384,206 645.346,205	36	511.382,056 645.338,726	7.782
37	511.372,239 645.296,763	38	511.367,901 645.280,425	16.904
39	511.363,153 645.266,12	1	511.351,189 645.232,344	35.832

Punct început	X / Y	Punct sfârșit	X / Y	Lungime segment (** (m)
10	511.365,518 645.186,325	11	511.374,694 645.218,053	33.028
12	511.382,844 645.247,586	13	511.389,559 645.269,572	22.989
14	511.392,866 645.279,034	15	511.397,971 645.299,733	21.319
16	511.404,543 645.334,577	17	511.406,373 645.345,965	11.534
18	511.412,987 645.387,116	19	511.419,625 645.432,61	45.976
20	511.420,88 645.448,004	21	511.409,138 645.444,694	12.2
22	511.405,055 645.445,466	23	511.403,708 645.445,72	1.371
24	511.393,461 645.447,481	25	511.387,224 645.450,788	7.059
26	511.383,298 645.450,843	27	511.390,393 645.444,628	9.432
28	511.397,239 645.440,131	29	511.399,638 645.437,471	3.582
30	511.400,377 645.436,698	31	511.390,272 645.385,696	51.993
32	511.387,272 645.369,565	33	511.385,175 645.358,01	11.744
34	511.386,053 645.352,63	35	511.384,206 645.346,205	6.685
36	511.382,056 645.338,726	37	511.372,239 645.296,763	43.096
38	511.367,901 645.280,425	39	511.363,153 645.266,12	15.072

\*\* Lungimile segmentelor sunt determinate în planul de proiecție Stereo 70 și sunt rotunjite la 1 milimetru.

\*\*\* Distanța dintre puncte este formată din segmente cumulate ce sunt mai mici decât valoarea 1 milimetru.



**DATE DESPRE IMOBILUL NR. 2401**

Oficiul de Cadastru și Publicitate Imobiliară SUCEAVA  
Biroul de Cadastru și Publicitate Imobiliară Vatra Dornei

**A. Partea I. Descrierea imobilului**

TEREN Necunoscut

Adresa: Loc. Pilugani, Jud. Suceava

Nr. Crt	Nr cadastral Nr. topografic	Suprafața* (mp)	Observații / Referințe
A1		7.831	Sector cadastral:17 Teren imprejmuit; Top.4442/50 parte, 4442/51 parte; CF vechi 1289 Dorna Candrenilor CFE 32570 Poiana Stampei

**B. Partea II. Proprietari și acte**

Inscrieri privitoare la dreptul de proprietate și alte drepturi reale		Referințe
/		
Act Normativ nr. 7, din 13/03/1996 emis de PARLAMENTUL ROMANIEI;		
B1	Intabulare, drept de PROPRIETATE, dobândit prin Lege, cota actuala 1/1, cota initiala 1/1 1) NEIDENTIFICAT NEIDENTIFICAT	A1
Act Administrativ nr. 351, din 13/01/2023 emis de PRIMARIA COMUNEI POIANA STAMPEI;		
B2	SE NOTEAZA POSESIA FAPTICA IN FAVOAREA LUI 1) CURIC ANGELICA	A1

**C. Partea III. SARCINI .**

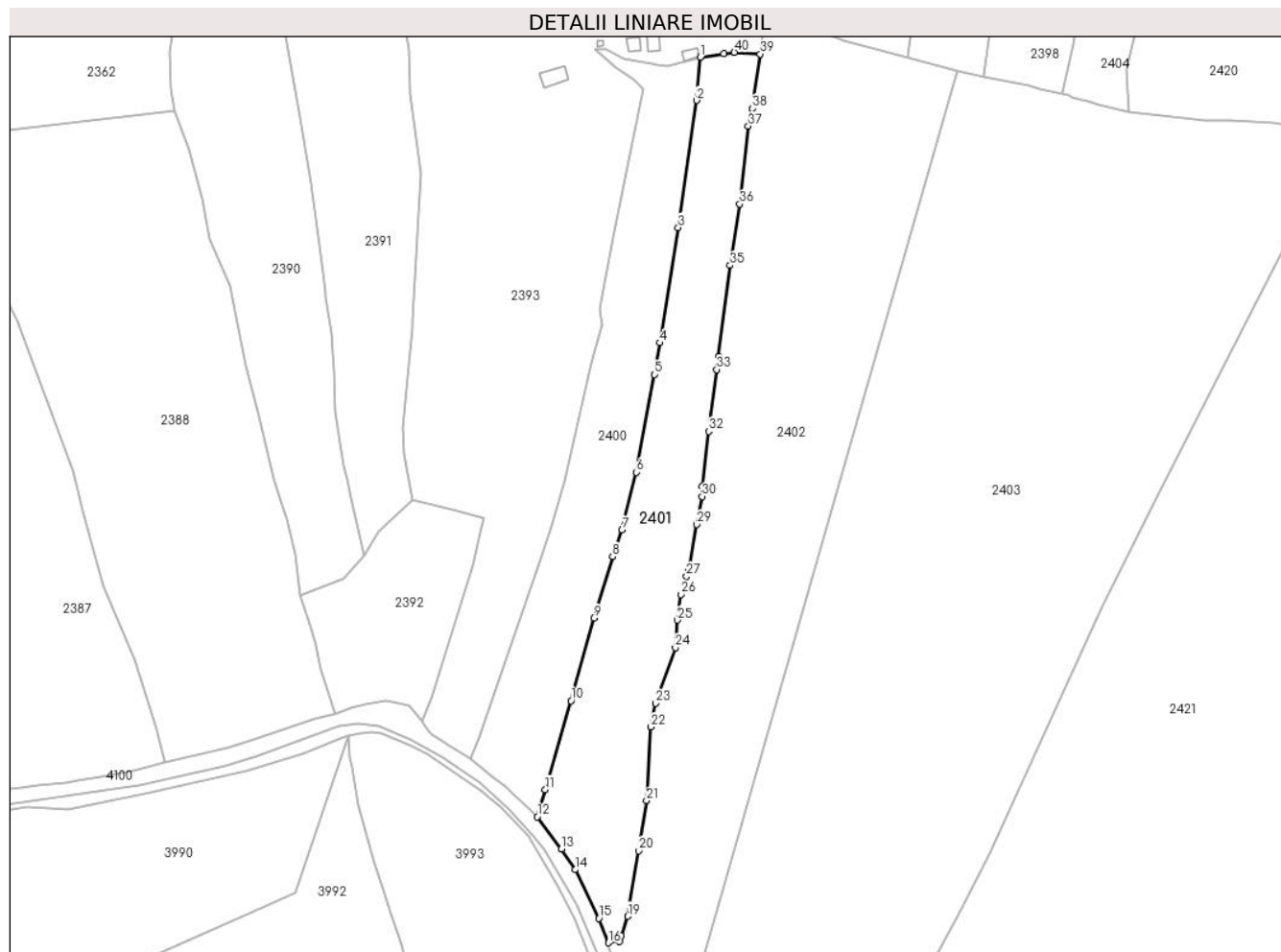
Inscrieri privind dezmembramintele dreptului de proprietate, drepturi reale de garanție și sarcini	Referințe
NU SUNT	

## Anexa Nr. 1 La Partea I

## Teren

Nr cadastral	Suprafața (mp)*	Observații / Referințe
	7.831	Top.4442/50 parte, 4442/51 parte; CF vechi 1289 Dorna Candrenilor CFE 32570 Poiana Stampei

\* Suprafața este determinată în planul de proiecție Stereo 70.



## Date referitoare la teren

Crt	Categorie folosință	Intra vilan	Suprafața (mp)	Tarla	Parcelă	Nr. topo	Observații / Referințe
1	faneata	DA	2.181	-	-	-	
2	faneata	NU	5.649	-	-	-	

## Lungime Segmente

1) Valorile lungimilor segmentelor sunt obținute din proiecție în plan.

Punct început	X / Y	Punct sfârșit	X / Y	Lungime segment	Punct început	X / Y	Punct sfârșit	X / Y	Lungime segment	Punct început	X / Y	Punct sfârșit	X / Y	Lungime segment
1	511.420,88 645.448,004	2	511.419,625 645.432,61	15.445	2	511.419,625 645.432,61	3	511.412,987 645.387,116	45.976	3	511.412,987 645.387,116	4	511.406,373 645.345,965	41.679
4	511.406,373 645.345,965	5	511.404,543 645.334,577	11.534	5	511.404,543 645.334,577	6	511.397,971 645.299,733	35.458	6	511.397,971 645.299,733	7	511.392,866 645.279,034	21.319
7	511.392,866 645.279,034	8	511.389,559 645.269,572	10.023	8	511.389,559 645.269,572	9	511.382,844 645.247,586	22.989	9	511.382,844 645.247,586	10	511.374,694 645.218,053	30.637
10	511.374,694 645.218,053	11	511.365,518 645.186,325	33.028	11	511.365,518 645.186,325	12	511.362,622 645.176,598	10.149	12	511.362,622 645.176,598	13	511.371,301 645.165,075	14.426
13	511.371,301 645.165,075	14	511.376,15 645.157,695	8.83	14	511.376,15 645.157,695	15	511.384,64 645.140,271	19.382	15	511.384,64 645.140,271	16	511.388,025 645.131,566	9.34

Punct început	X / Y	Punct sfârșit	X / Y	Lungime segment	Punct început	X / Y	Punct sfârșit	X / Y	Lungime segment	Punct început	X / Y	Punct sfârșit	X / Y	Lungime segment
16	511.388,025 645.131,566	17	511.391,916 645.131,989	3.914	17	511.391,916 645.131,989	18	511.392,647 645.134,067	2.203	18	511.392,647 645.134,067	19	511.394,958 645.141,039	7.345
19	511.394,958 645.141,039	20	511.398,82 645.164,459	23.736	20	511.398,82 645.164,459	21	511.401,707 645.182,378	18.15	21	511.401,707 645.182,378	22	511.403,308 645.208,726	26.397
22	511.403,308 645.208,726	23	511.404,9 645.217,219	8.641	23	511.404,9 645.217,219	24	511.412,012 645.236,964	20.987	24	511.412,012 645.236,964	25	511.412,756 645.246,836	9.9
25	511.412,756 645.246,836	26	511.413,957 645.256,038	9.28	26	511.413,957 645.256,038	27	511.415,999 645.262,478	6.756	27	511.415,999 645.262,478	28	511.416,896 645.265,307	2.968
28	511.416,896 645.265,307	29	511.419,623 645.281,037	15.965	29	511.419,623 645.281,037	30	511.421,556 645.291,063	10.211	30	511.421,556 645.291,063	31	511.421,601 645.294,705	3.642
31	511.421,601 645.294,705	32	511.423,894 645.314,309	19.738	32	511.423,894 645.314,309	33	511.426,735 645.336,444	22.317	33	511.426,735 645.336,444	34	511.427,345 645.341,173	4.768
34	511.427,345 645.341,173	35	511.431,538 645.373,66	32.756	35	511.431,538 645.373,66	36	511.434,966 645.395,523	22.13	36	511.434,966 645.395,523	37	511.438,06 645.423,391	28.039
37	511.438,06 645.423,391	38	511.439,39 645.429,722	6.469	38	511.439,39 645.429,722	39	511.442,302 645.449,175	19.67	39	511.442,302 645.449,175	40	511.433,028 645.449,764	9.293
40	511.433,028 645.449,764	41	511.429,236 645.449,319	3.818	41	511.429,236 645.449,319	1	511.420,88 645.448,004	8.459					

\*\* Lungimile segmentelor sunt determinate în planul de proiecție Stereo 70 și sunt rotunjite la 1 milimetru.

\*\*\* Distanța dintre puncte este formată din segmente cumulate ce sunt mai mici decât valoarea 1 milimetru.





**DATE DESPRE IMOBILUL NR. 2402**

Oficiul de Cadastru și Publicitate Imobiliară SUCEAVA  
Biroul de Cadastru și Publicitate Imobiliară Vatra Dornei

**A. Partea I. Descrierea imobilului**

TEREN Necunoscut

Adresa: Loc. Pilugani, Jud. Suceava

Nr. Crt	Nr cadastral Nr. topografic	Suprafața* (mp)	Observații / Referințe
A1		17.274	Sector cadastral:17 Teren neimprejmuit; Top.4442/50 parte, 4442/51 parte; CF vechi 1289 Dorna Candrenilor CFE 32570 Poiana Stampei

**B. Partea II. Proprietari și acte**

Inscrieri privitoare la dreptul de proprietate și alte drepturi reale		Referințe
/		
Act Normativ nr. 7, din 13/03/1996 emis de PARLAMENTUL ROMANIEI;		
B1	Intabulare, drept de PROPRIETATE, dobândit prin Lege, cota actuala 1/1, cota initiala 1/1 1) NEIDENTIFICAT NEIDENTIFICAT	A1
Act Administrativ nr. 7150, din 19/09/2022 emis de PRIMARIA COMUNEI POIANA STAMPEI;		
B2	SE NOTEAZA POSESIA FAPTICA IN FAVOAREA LUI 1) PILUG MARCEL	A1

**C. Partea III. SARCINI .**

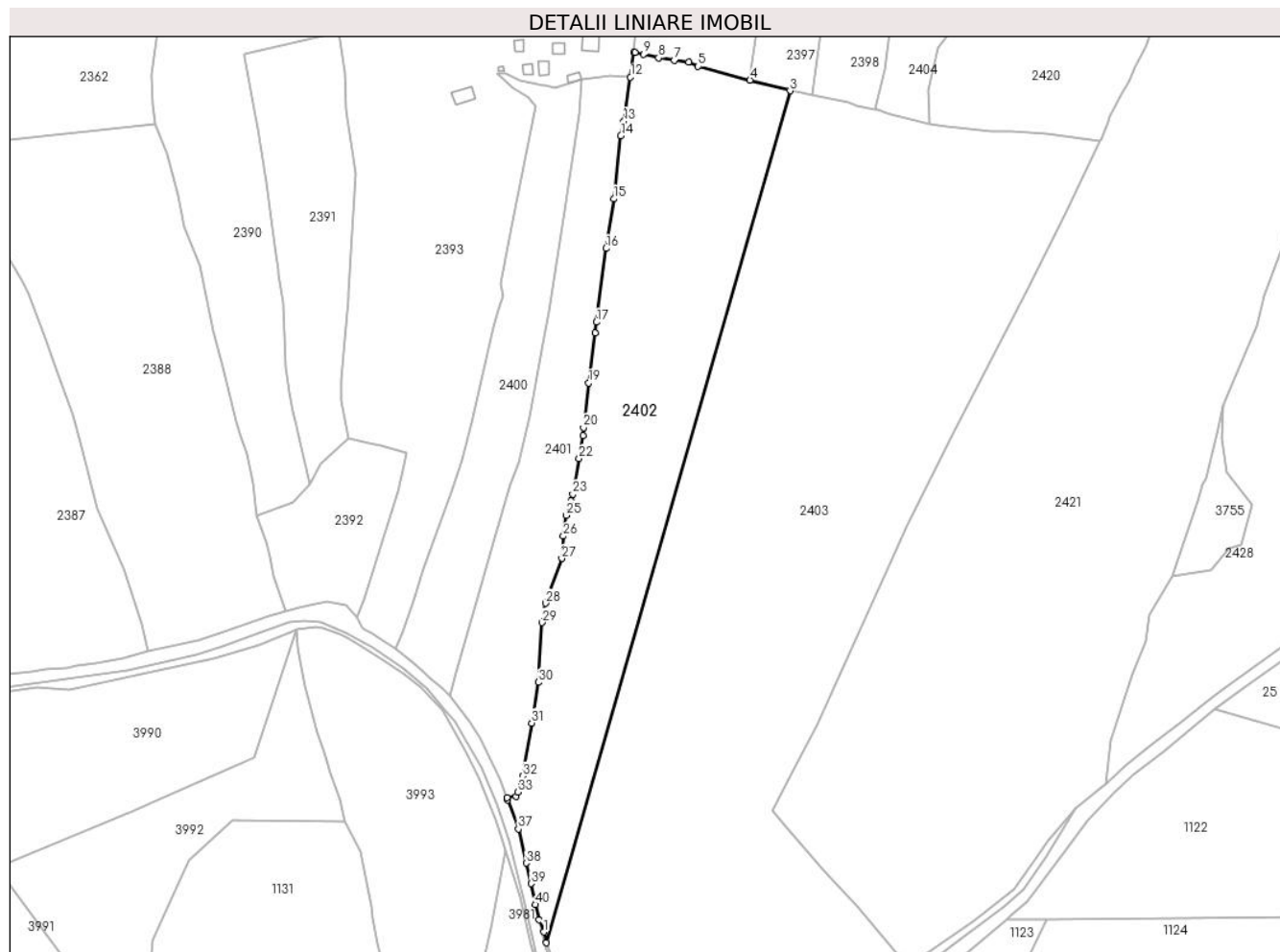
Inscrieri privind dezmembramintele dreptului de proprietate, drepturi reale de garanție și sarcini	Referințe
NU SUNT	

## Anexa Nr. 1 La Partea I

## Teren

Nr cadastral	Suprafața (mp)*	Observații / Referințe
	17.274	Top.4442/50 parte, 4442/51 parte; CF vechi 1289 Dorna Candrenilor CFE 32570 Poiana Stampei

\* Suprafața este determinată în planul de proiecție Stereo 70.



## Date referitoare la teren

Crt	Categorie folosință	Intra vilan	Suprafața (mp)	Tarla	Parcelă	Nr. topo	Observații / Referințe
1	pasune	NU	17.180	-	-	-	
2	pasune	DA	95	-	-	-	

## Lungime Segmente

1) Valorile lungimilor segmentelor sunt obținute din proiecție în plan.

Punct început	X / Y	Punct sfârșit	X / Y	Lungime segment	Punct început	X / Y	Punct sfârșit	X / Y	Lungime segment	Punct început	X / Y	Punct sfârșit	X / Y	Lungime segment
1	511.404,044 645.072,303	2	511.405,321 645.067,57	4.902	2	511.405,321 645.067,57	3	511.512,681 645.443,178	390.65	3	511.512,681 645.443,178	4	511.494,983 645.447,838	18.301
4	511.494,983 645.447,838	5	511.472,134 645.453,903	23.64	5	511.472,134 645.453,903	6	511.468,077 645.455,817	4.486	6	511.468,077 645.455,817	7	511.461,635 645.456,547	6.483
7	511.461,635 645.456,547	8	511.454,702 645.457,696	7.028	8	511.454,702 645.457,696	9	511.448,172 645.459,291	6.722	9	511.448,172 645.459,291	10	511.444,317 645.459,976	3.915
10	511.444,317 645.459,976	11	511.443,7 645.460,1	0.629	11	511.443,7 645.460,1	12	511.442,302 645.449,175	11.014	12	511.442,302 645.449,175	13	511.439,39 645.429,722	19.67
13	511.439,39 645.429,722	14	511.438,06 645.423,391	6.469	14	511.438,06 645.423,391	15	511.434,966 645.395,523	28.039	15	511.434,966 645.395,523	16	511.431,538 645.373,66	22.13

Punct început	X / Y	Punct sfârșit	X / Y	Lungime segment	Punct început	X / Y	Punct sfârșit	X / Y	Lungime segment	Punct început	X / Y	Punct sfârșit	X / Y	Lungime segment
16	511.431,538 645.373,66	17	511.427,345 645.341,173	32.756	17	511.427,345 645.341,173	18	511.426,735 645.336,444	4.768	18	511.426,735 645.336,444	19	511.423,894 645.314,309	22.317
19	511.423,894 645.314,309	20	511.421,601 645.294,705	19.738	20	511.421,601 645.294,705	21	511.421,556 645.291,063	3.642	21	511.421,556 645.291,063	22	511.419,623 645.281,037	10.211
22	511.419,623 645.281,037	23	511.416,896 645.265,307	15.965	23	511.416,896 645.265,307	24	511.415,999 645.262,478	2.968	24	511.415,999 645.262,478	25	511.413,957 645.256,038	6.756
25	511.413,957 645.256,038	26	511.412,756 645.246,836	9.28	26	511.412,756 645.246,836	27	511.412,012 645.236,964	9.9	27	511.412,012 645.236,964	28	511.404,9 645.217,219	20.987
28	511.404,9 645.217,219	29	511.403,308 645.208,726	8.641	29	511.403,308 645.208,726	30	511.401,707 645.182,378	26.397	30	511.401,707 645.182,378	31	511.398,82 645.164,459	18.15
31	511.398,82 645.164,459	32	511.394,958 645.141,039	23.736	32	511.394,958 645.141,039	33	511.392,647 645.134,067	7.345	33	511.392,647 645.134,067	34	511.391,916 645.131,989	2.203
34	511.391,916 645.131,989	35	511.388,025 645.131,566	3.914	35	511.388,025 645.131,566	36	511.388,202 645.130,589	0.993	36	511.388,202 645.130,589	37	511.392,902 645.117,716	13.704
37	511.392,902 645.117,716	38	511.396,324 645.102,676	15.424	38	511.396,324 645.102,676	39	511.398,471 645.093,67	9.258	39	511.398,471 645.093,67	40	511.400,311 645.084,376	9.474
40	511.400,311 645.084,376	41	511.402,125 645.077,759	6.861	41	511.402,125 645.077,759	1	511.404,044 645.072,303	5.784					

\*\* Lungimile segmentelor sunt determinate în planul de proiecție Stereo 70 și sunt rotunjite la 1 milimetru.

\*\*\* Distanța dintre puncte este formată din segmente cumulate ce sunt mai mici decât valoarea 1 milimetru.



**DATE DESPRE IMOBILUL NR. 2403**

Oficiul de Cadastru și Publicitate Imobiliară SUCEAVA  
Biroul de Cadastru și Publicitate Imobiliară Vatra Dornei

**A. Partea I. Descrierea imobilului**

TEREN Necunoscut

Adresa: Loc. Pilugani, Jud. Suceava

Nr. Crt	Nr cadastral Nr. topografic	Suprafața* (mp)	Observații / Referințe
A1		Din acte: 48.866 Masurata: 48.886	Sector cadastral:17 Teren neimprejmuț; Top.4442/12 parte, 4442/13 parte; CF vechi 507 Dorna Candrenilor CFE 32569 Poiana Stampei

**B. Partea II. Proprietari și acte**

Inscrieri privitoare la dreptul de proprietate și alte drepturi reale		Referințe
/		
Act Normativ nr. 7, din 13/03/1996 emis de PARLAMENTUL ROMANIEI;		
B1	Intabulare, drept de PROPRIETATE, dobândit prin Lege, cota actuala 1/1, cota initiala 1/1 1) NEIDENTIFICAT NEIDENTIFICAT	A1
Act Administrativ nr. 7131, din 19/09/2022 emis de PRIMARIA COMUNEI POIANA STAMPEI;		
B2	SE NOTEAZA POSESIA FAPTICA IN FAVOAREA LUI 1) PILUG MARCEL 2) PILUG LIDIA	A1

**C. Partea III. SARCINI .**

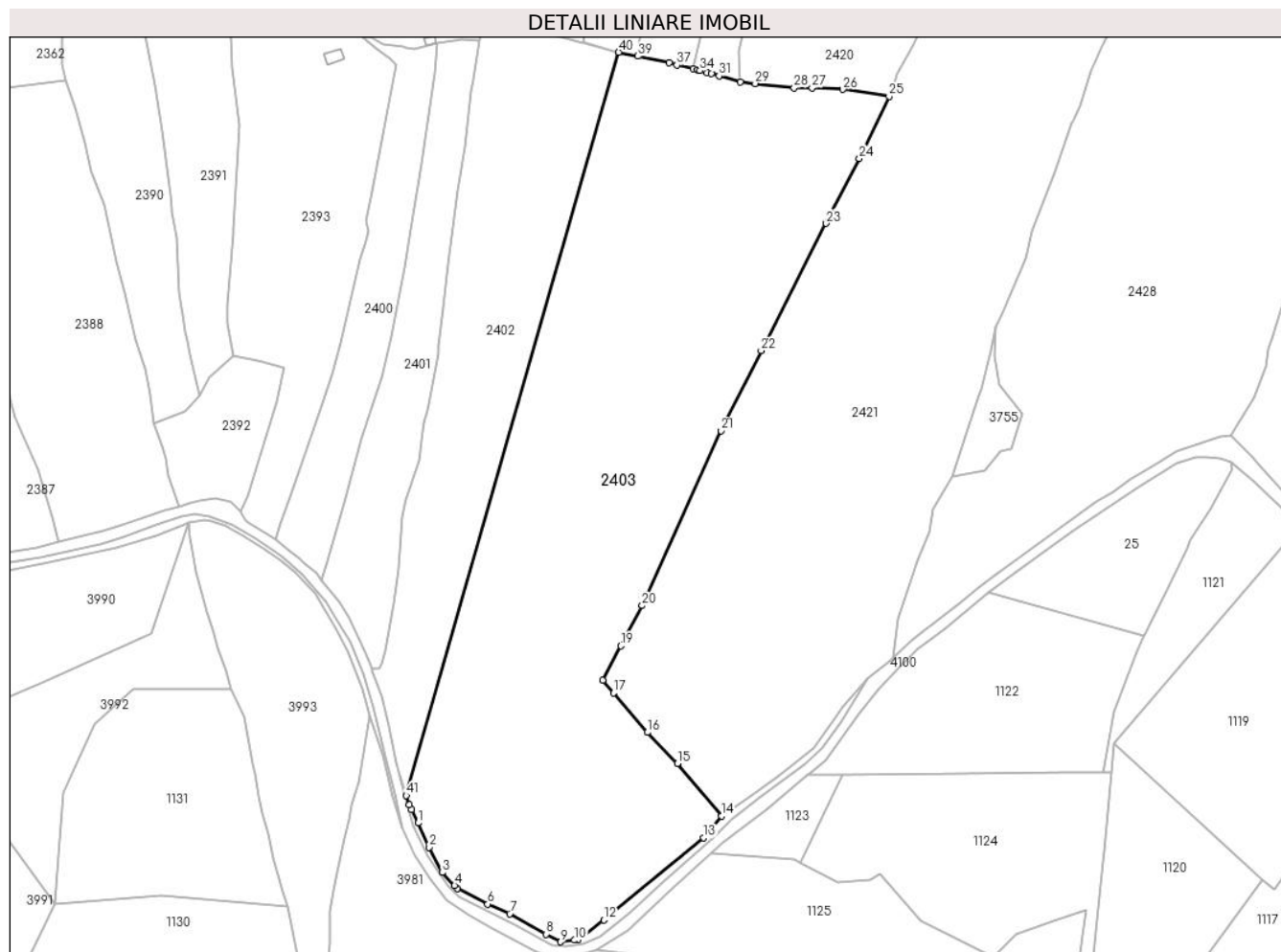
Inscrieri privind dezmembramintele dreptului de proprietate, drepturi reale de garanție și sarcini	Referințe
NU SUNT	

## Anexa Nr. 1 La Partea I

## Teren

Nr cadastral	Suprafața (mp)*	Observații / Referințe
	Din acte: 48.866 Masurata: 48.886	Top.4442/12 parte, 4442/13 parte; CF vechi 507 Dorna Candrenilor CFE 32569 Poiana Stampei

\* Suprafața este determinată în planul de proiecție Stereo 70.



## Date referitoare la teren

Crt	Categorie folosință	Intravilan	Suprafața (mp)	Tarla	Parcelă	Nr. topo	Observații / Referințe
1	faneata	NU	48.845	-	-	-	
2	faneata	DA	41	-	-	-	

## Lungime Segmente

1) Valorile lungimilor segmentelor sunt obținute din proiecție în plan.

Punct început	X / Y	Punct sfârșit	X / Y	Lungime segment	Punct început	X / Y	Punct sfârșit	X / Y	Lungime segment	Punct început	X / Y	Punct sfârșit	X / Y	Lungime segment
1	511.411,319 645.053,784	2	511.416,802 645.041,484	13.467	2	511.416,802 645.041,484	3	511.423,454 645.028,723	14.391	3	511.423,454 645.028,723	4	511.429,767 645.022,125	9.132
4	511.429,767 645.022,125	5	511.431,262 645.020,762	2.023	5	511.431,262 645.020,762	6	511.446,573 645.012,829	17.244	6	511.446,573 645.012,829	7	511.457,661 645.007,872	12.146
7	511.457,661 645.007,872	8	511.475,892 644.997,542	20.954	8	511.475,892 644.997,542	9	511.483,328 644.993,716	8.363	9	511.483,328 644.993,716	10	511.490,43 644.994,56	7.152
10	511.490,43 644.994,56	11	511.492,111 644.994,759	1.693	11	511.492,111 644.994,759	12	511.505,225 645.004,731	16.475	12	511.505,225 645.004,731	13	511.555,745 645.046,273	65.406

Punct început	X / Y	Punct sfârșit	X / Y	Lungime segment	Punct început	X / Y	Punct sfârșit	X / Y	Lungime segment	Punct început	X / Y	Punct sfârșit	X / Y	Lungime segment
13	511.555,745 645.046,273	14	511.564,629 645.057,23	14.106	14	511.564,629 645.057,23	15	511.542,408 645.083,811	34.646	15	511.542,408 645.083,811	16	511.527,189 645.099,505	21.861
16	511.527,189 645.099,505	17	511.510,135 645.119,46	26.25	17	511.510,135 645.119,46	18	511.504,701 645.125,819	8.365	18	511.504,701 645.125,819	19	511.513,886 645.143,233	19.688
19	511.513,886 645.143,233	20	511.524,62 645.163,586	23.01	20	511.524,62 645.163,586	21	511.564,512 645.251,889	96.896	21	511.564,512 645.251,889	22	511.584,729 645.292,412	45.286
22	511.584,729 645.292,412	23	511.617,628 645.356,706	72.222	23	511.617,628 645.356,706	24	511.634,38 645.389,548	36.868	24	511.634,38 645.389,548	25	511.649,459 645.420,862	34.755
25	511.649,459 645.420,862	26	511.626,06 645.424,455	23.673	26	511.626,06 645.424,455	27	511.610,601 645.425,272	15.481	27	511.610,601 645.425,272	28	511.601,439 645.425,216	9.162
28	511.601,439 645.425,216	29	511.581,779 645.427,402	19.781	29	511.581,779 645.427,402	30	511.574,24 645.428,241	7.586	30	511.574,24 645.428,241	31	511.563,462 645.431,215	11.181
31	511.563,462 645.431,215	32	511.559,492 645.432,311	4.119	32	511.559,492 645.432,311	33	511.557,372 645.432,896	2.199	33	511.557,372 645.432,896	34	511.553,846 645.433,822	3.646
34	511.553,846 645.433,822	35	511.552,621 645.434,305	1.317	35	511.552,621 645.434,305	36	511.550,295 645.434,922	2.406	36	511.550,295 645.434,922	37	511.542,135 645.436,708	8.353
37	511.542,135 645.436,708	38	511.538,299 645.437,936	4.028	38	511.538,299 645.437,936	39	511.522,337 645.441,184	16.289	39	511.522,337 645.441,184	40	511.512,681 645.443,178	9.86
40	511.512,681 645.443,178	41	511.405,321 645.067,57	390.65	41	511.405,321 645.067,57	42	511.406,876 645.062,924	4.899	42	511.406,876 645.062,924	43	511.407,921 645.060,454	2.682
43	511.407,921 645.060,454	1	511.411,319 645.053,784	7.486										

\*\* Lungimile segmentelor sunt determinate în planul de proiecție Stereo 70 și sunt rotunjite la 1 milimetru.

\*\*\* Distanța dintre puncte este formată din segmente cumulate ce sunt mai mici decât valoarea 1 milimetru.





**DATE DESPRE IMOBILUL NR. 2404**

Oficiul de Cadastru și Publicitate Imobiliară SUCEAVA  
Biroul de Cadastru și Publicitate Imobiliară Vatra Dornei

**A. Partea I. Descrierea imobilului**

TEREN Necunoscut

Adresa: Loc. Pilugani, Jud. Suceava

Nr. Crt	Nr cadastral Nr. topografic	Suprafața* (mp)	Observații / Referințe
A1		17.336	Sector cadastral:17 Teren imprejmuit; Top. 4407/2 parte , 4407/3 parte, 4442/12 parte; CF vechi 507 Dorna Candrenilor CFE:32608 Poiana Stampei

**B. Partea II. Proprietari și acte**

Inscrieri privitoare la dreptul de proprietate și alte drepturi reale		Referințe
/		
Act Normativ nr. 7, din 13/03/1996 emis de PARLAMENTUL ROMANIEI;		
B1	Intabulare, drept de PROPRIETATE, dobândit prin Lege, cota actuala 1/1, cota initiala 1/1 1) NEIDENTIFICAT NEIDENTIFICAT	A1
Act Administrativ nr. 7147, din 19/09/2022 emis de PRIMARIA COMUNEI POIANA STAMPEI;		
B2	SE NOTEAZA POSESIA FAPTICA IN FAVOAREA LUI 1) PILUG MARCEL	A1

**C. Partea III. SARCINI .**

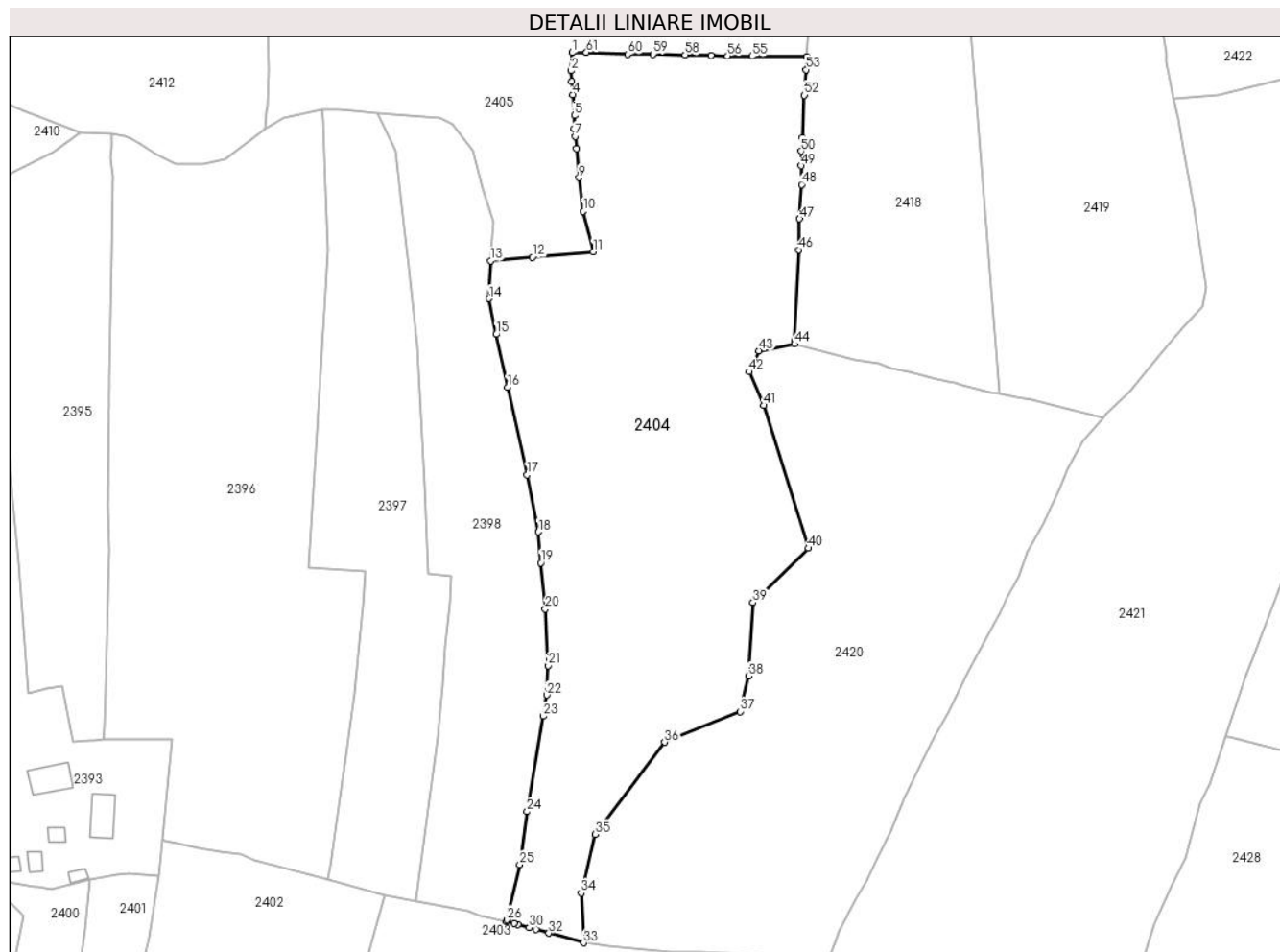
Inscrieri privind dezmembramintele dreptului de proprietate, drepturi reale de garanție și sarcini	Referințe
NU SUNT	

## Anexa Nr. 1 La Partea I

## Teren

Nr cadastral	Suprafața (mp)*	Observații / Referințe
	17.336	Top. 4407/2 parte , 4407/3 parte, 4442/12 parte; CF vechi 507 Dorna Candrenilor CFE:32608 Poiana Stampei

\* Suprafața este determinată în planul de proiecție Stereo 70.



## Date referitoare la teren

Crt	Categorie folosință	Intra vilan	Suprafața (mp)	Tarla	Parcelă	Nr. topo	Observații / Referințe
1	faneata	DA	11.937	-	-	-	
2	faneata	NU	5.389	-	-	-	
3	faneata	NU	10	-	-	-	

## Lungime Segmente

1) Valorile lungimilor segmentelor sunt obținute din proiecție în plan.

Punct început	X / Y	Punct sfârșit	X / Y	Lungime segment	Punct început	X / Y	Punct sfârșit	X / Y	Lungime segment	Punct început	X / Y	Punct sfârșit	X / Y	Lungime segment
1	511.570,667 645.704,37	2	511.570,419 645.698,718	5.657	2	511.570,419 645.698,718	3	511.570,574 645.695,437	3.285	3	511.570,574 645.695,437	4	511.570,849 645.691,333	4.113
4	511.570,849 645.691,333	5	511.571,364 645.684,88	6.474	5	511.571,364 645.684,88	6	511.571,273 645.680,891	3.99	6	511.571,273 645.680,891	7	511.571,691 645.678,433	2.493
7	511.571,691 645.678,433	8	511.571,995 645.674,558	3.887	8	511.571,995 645.674,558	9	511.572,809 645.665,583	9.012	9	511.572,809 645.665,583	10	511.574,133 645.655,131	10.536
10	511.574,133 645.655,131	11	511.577,222 645.642,588	12.918	11	511.577,222 645.642,588	12	511.558,345 645.640,891	18.953	12	511.558,345 645.640,891	13	511.545,387 645.639,791	13.005

Punct început	X / Y	Punct sfârșit	X / Y	Lungime segment	Punct început	X / Y	Punct sfârșit	X / Y	Lungime segment	Punct început	X / Y	Punct sfârșit	X / Y	Lungime segment
13	511.545,387 645.639,791	14	511.544,885 645.628,044	11.758	14	511.544,885 645.628,044	15	511.547,055 645.616,979	11.276	15	511.547,055 645.616,979	16	511.550,646 645.600,542	16.825
16	511.550,646 645.600,542	17	511.556,697 645.573,366	27.842	17	511.556,697 645.573,366	18	511.560,255 645.555,698	18.023	18	511.560,255 645.555,698	19	511.560,964 645.546,095	9.629
19	511.560,964 645.546,095	20	511.562,322 645.531,76	14.399	20	511.562,322 645.531,76	21	511.563,274 645.514,231	17.555	21	511.563,274 645.514,231	22	511.562,788 645.505,058	9.186
22	511.562,788 645.505,058	23	511.561,647 645.498,536	6.621	23	511.561,647 645.498,536	24	511.556,679 645.468,92	30.03	24	511.556,679 645.468,92	25	511.554,383 645.452,432	16.647
25	511.554,383 645.452,432	26	511.550,393 645.435,339	17.553	26	511.550,393 645.435,339	27	511.550,295 645.434,922	0.428	27	511.550,295 645.434,922	28	511.552,621 645.434,305	2.406
28	511.552,621 645.434,305	29	511.553,846 645.433,822	1.317	29	511.553,846 645.433,822	30	511.557,372 645.432,896	3.646	30	511.557,372 645.432,896	31	511.559,492 645.432,311	2.199
31	511.559,492 645.432,311	32	511.563,462 645.431,215	4.119	32	511.563,462 645.431,215	33	511.574,24 645.428,241	11.181	33	511.574,24 645.428,241	34	511.573,444 645.443,633	15.413
34	511.573,444 645.443,633	35	511.577,755 645.461,879	18.748	35	511.577,755 645.461,879	36	511.599,295 645.490,455	35.785	36	511.599,295 645.490,455	37	511.622,74 645.499,966	25.301
37	511.622,74 645.499,966	38	511.625,394 645.511,024	11.372	38	511.625,394 645.511,024	39	511.626,732 645.533,772	22.787	39	511.626,732 645.533,772	40	511.643,939 645.550,637	24.094
40	511.643,939 645.550,637	41	511.630,083 645.594,939	46.418	41	511.630,083 645.594,939	42	511.625,673 645.605,353	11.309	42	511.625,673 645.605,353	43	511.628,671 645.611,906	7.206
43	511.628,671 645.611,906	44	511.639,692 645.613,984	11.215	44	511.639,692 645.613,984	45	511.639,65 645.615,142	1.159	45	511.639,65 645.615,142	46	511.640,947 645.643,218	28.106
46	511.640,947 645.643,218	47	511.641,239 645.652,823	9.609	47	511.641,239 645.652,823	48	511.641,855 645.663,46	10.655	48	511.641,855 645.663,46	49	511.641,769 645.669,282	5.823
49	511.641,769 645.669,282	50	511.641,766 645.673,788	4.506	50	511.641,766 645.673,788	51	511.642,175 645.678,071	4.302	51	511.642,175 645.678,071	52	511.642,729 645.691,182	13.123
52	511.642,729 645.691,182	53	511.643,299 645.699,069	7.908	53	511.643,299 645.699,069	54	511.643,328 645.703,155	4.086	54	511.643,328 645.703,155	55	511.626,529 645.703,253	16.799
55	511.626,529 645.703,253	56	511.618,9 645.703,361	7.63	56	511.618,9 645.703,361	57	511.613,773 645.703,545	5.13	57	511.613,773 645.703,545	58	511.605,718 645.703,662	8.056
58	511.605,718 645.703,662	59	511.595,755 645.703,905	9.966	59	511.595,755 645.703,905	60	511.587,865 645.703,857	7.89	60	511.587,865 645.703,857	61	511.575,096 645.704,469	12.784
61	511.575,096 645.704,469	1	511.570,667 645.704,37	4.43										

\*\* Lungimile segmentelor sunt determinate în planul de proiecție Stereo 70 și sunt rotunjite la 1 milimetru.

\*\*\* Distanța dintre puncte este formată din segmente cumulate ce sunt mai mici decât valoarea 1 milimetru.



**DATE DESPRE IMOBILUL NR. 2405**

Oficiul de Cadastru și Publicitate Imobiliară SUCEAVA  
Biroul de Cadastru și Publicitate Imobiliară Vatra Dornei

**A. Partea I. Descrierea imobilului**

TEREN Necunoscut

Adresa: Loc. Pilugani, Str Alexeni, Nr. 75, Jud. Suceava

Nr. Crt	Nr cadastral Nr. topografic	Suprafața* (mp)	Observații / Referințe
A1		27.587	Sector cadastral:17 Teren imprejmuit;

**Construcții**

Crt	Nr cadastral Nr. topografic	Adresa	Observații / Referințe
A1.1		Loc. Pilugani, Str Alexeni, Nr. 75, Jud. Suceava	Nr. niveluri:2; S. construita la sol:143 mp; LOCUINTA P +M
A1.2		Loc. Pilugani, Str Alexeni, Nr. 75, Jud. Suceava	Nr. niveluri:1; S. construita la sol:16 mp; S. construita desfasurata:16 mp; ANEXA
A1.3		Loc. Pilugani, Str Alexeni, Nr. 75, Jud. Suceava	Nr. niveluri:1; S. construita la sol:54 mp; S. construita desfasurata:54 mp; GRAJD
A1.4		Loc. Pilugani, Str Alexeni, Nr. 75, Jud. Suceava	Nr. niveluri:1; S. construita la sol:56 mp; S. construita desfasurata:56 mp; GRAJD

**B. Partea II. Proprietari și acte**

Inscrieri privitoare la dreptul de proprietate și alte drepturi reale	Referințe
/	
Act Normativ nr. 7, din 13/03/1996 emis de PARLAMENTUL ROMANIEI;	
B1	A1
Intabulare, drept de PROPRIETATE, dobandit prin Lege, cota actuala 1/1, cota initiala 1/1 1) NEIDENTIFICAT NEIDENTIFICAT	
Act Administrativ nr. 7133, din 19/09/2022 emis de PRIMARIA COMUNEI POIANA STAMPEI;	
B2	A1
SE NOTEAZA POSESIA FAPTICA IN FAVOAREA LUI 1) PILUG MARCEL 2) PILUG LIDIA	
Act Administrativ nr. 2981, din 31/03/2023 emis de PRIMARIA COMUNEI POIANA STAMPEI;	
B3	A1.1, A1.2, A1.3, A1.4
Intabulare, drept de PROPRIETATE, dobandit prin Lege, cota actuala 1/1, cota initiala 1/1 1) PILUG MARCEL 2) PILUG LIDIA	

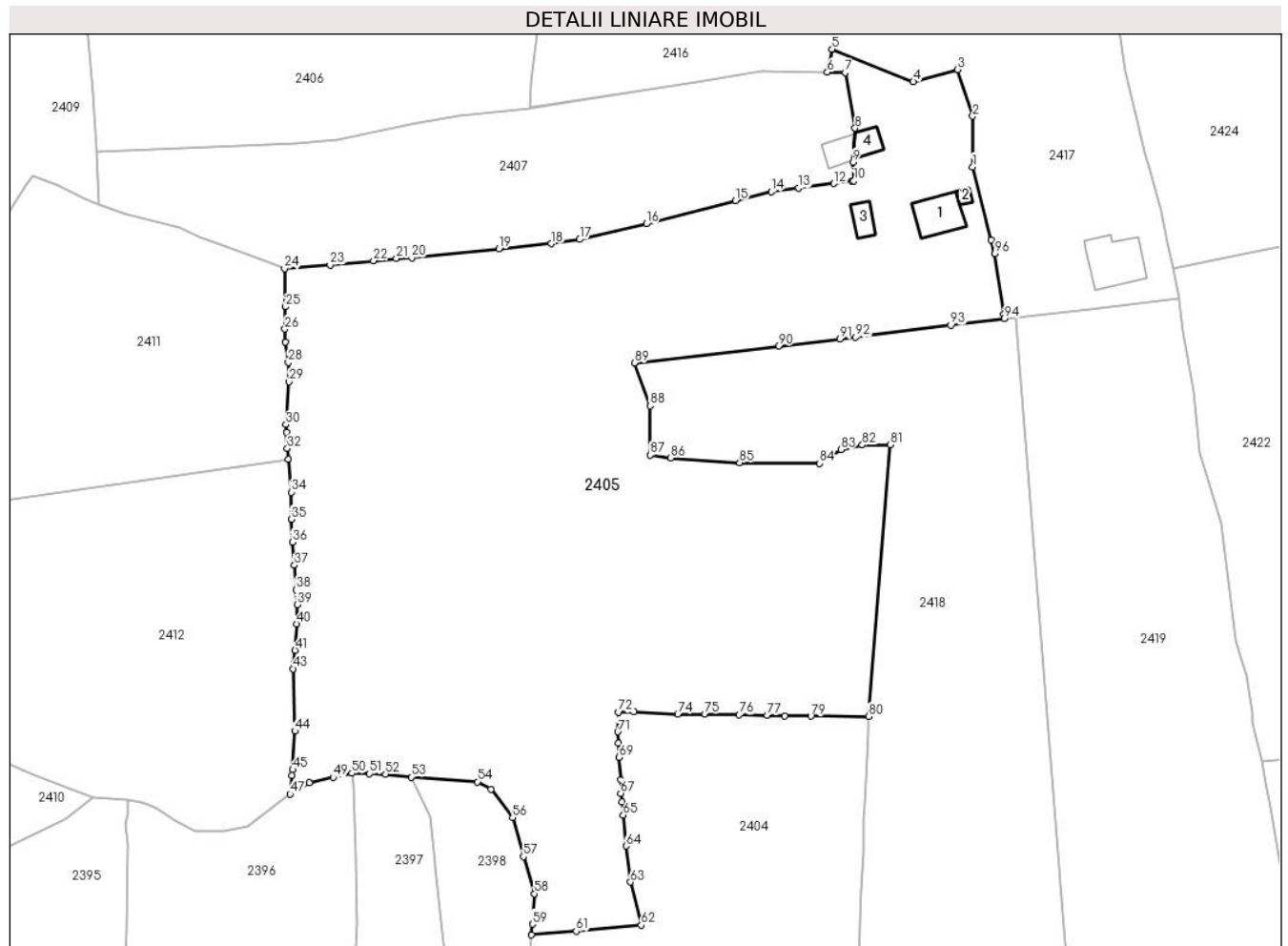
**C. Partea III. SARCINI .**

Inscrieri privind dezmembramintele dreptului de proprietate, drepturi reale de garanție și sarcini	Referințe
NU SUNT	

**Teren**

Nr cadastral	Suprafața (mp)*	Observații / Referințe
	27.587	

\* Suprafața este determinată în planul de proiecție Stereo 70.



**Date referitoare la teren**

Crt	Categorie folosință	Intravilan	Suprafața (mp)	Tarla	Parcelă	Nr. topo	Observații / Referințe
1	curți constructii	DA	952	-	-	-	
2	arabil	DA	147	-	-	-	
3	ape statatoare	DA	199	-	-	-	
4	faneata	DA	721	-	-	-	
5	faneata	DA	2.073	-	-	-	
6	faneata	NU	22.861	-	-	-	
7	arabil	NU	610	-	-	-	
8	faneata	NU	24	-	-	-	

**Date referitoare la construcții**

Crt	Număr	Destinație construcție	Supraf. (mp)	Situație juridică	Observații / Referințe
A1.1		construcții de locuințe	143	Cu acte	Nr. niveluri:2; S. construita la sol:143 mp; LOCUINTA P +M
A1.2		construcții anexa	16	Cu acte	Nr. niveluri:1; S. construita la sol:16 mp; S. construita desfasurata:16 mp; ANEXA
A1.3		construcții anexa	54	Cu acte	Nr. niveluri:1; S. construita la sol:54 mp; S. construita desfasurata:54 mp; GRAJD
A1.4		construcții anexa	56	Cu acte	Nr. niveluri:1; S. construita la sol:56 mp; S. construita desfasurata:56 mp; GRAJD

## Lungime Segmente

1) Valorile lungimilor segmentelor sunt obținute din proiecție în plan.

Punct început	X / Y	Punct sfârșit	X / Y	Lungime segment	Punct început	X / Y	Punct sfârșit	X / Y	Lungime segment	Punct început	X / Y	Punct sfârșit	X / Y	Lungime segment
1	511.673,555 645.862,61	2	511.673,543 645.877,319	14.70 9	2	511.673,543 645.877,319	3	511.669,131 645.890,885	14.26 5	3	511.669,131 645.890,885	4	511.656,26 645.887,321	13.35 5
4	511.656,26 645.887,321	5	511.632,665 645.896,77	25.41 7	5	511.632,665 645.896,77	6	511.631,308 645.890,095	6.812	6	511.631,308 645.890,095	7	511.636,54 645.890,003	5.233
7	511.636,54 645.890,003	8	511.639,347 645.873,841	16.40 4	8	511.639,347 645.873,841	9	511.638,767 645.863,972	9.886	9	511.638,767 645.863,972	10	511.638,975 645.858,564	5.412
10	511.638,975 645.858,564	11	511.638,451 645.858,476	0.531	11	511.638,451 645.858,476	12	511.633,182 645.857,796	5.313	12	511.633,182 645.857,796	13	511.622,941 645.856,475	10.32 6
13	511.622,941 645.856,475	14	511.615,011 645.855,451	7.996	14	511.615,011 645.855,451	15	511.604,641 645.852,847	10.69 2	15	511.604,641 645.852,847	16	511.578,737 645.846,099	26.76 9
16	511.578,737 645.846,099	17	511.559,35 645.841,567	19.91	17	511.559,35 645.841,567	18	511.551,121 645.840,359	8.317	18	511.551,121 645.840,359	19	511.535,828 645.838,82	15.37
19	511.535,828 645.838,82	20	511.510,586 645.836,277	25.37	20	511.510,586 645.836,277	21	511.506,087 645.836,06	4.504	21	511.506,087 645.836,06	22	511.499,475 645.835,391	6.646
22	511.499,475 645.835,391	23	511.486,883 645.834,194	12.64 9	23	511.486,883 645.834,194	24	511.473,608 645.833,104	13.32	24	511.473,608 645.833,104	25	511.473,915 645.822,028	11.08
25	511.473,915 645.822,028	26	511.473,728 645.815,551	6.48	26	511.473,728 645.815,551	27	511.473,9 645.811,819	3.736	27	511.473,9 645.811,819	28	511.474,688 645.805,866	6.005
28	511.474,688 645.805,866	29	511.474,96 645.800,285	5.588	29	511.474,96 645.800,285	30	511.474,036 645.787,827	12.49 2	30	511.474,036 645.787,827	31	511.474,137 645.785,678	2.151
31	511.474,137 645.785,678	32	511.474,423 645.780,934	4.753	32	511.474,423 645.780,934	33	511.474,712 645.777,719	3.228	33	511.474,712 645.777,719	34	511.475,562 645.768,252	9.505
34	511.475,562 645.768,252	35	511.475,528 645.760,367	7.885	35	511.475,528 645.760,367	36	511.475,86 645.753,723	6.652	36	511.475,86 645.753,723	37	511.476,468 645.747,06	6.691
37	511.476,468 645.747,06	38	511.476,92 645.739,979	7.095	38	511.476,92 645.739,979	39	511.477,263 645.735,621	4.371	39	511.477,263 645.735,621	40	511.477,155 645.730,081	5.541
40	511.477,155 645.730,081	41	511.476,668 645.722,368	7.728	41	511.476,668 645.722,368	42	511.476,194 645.718,42	3.976	42	511.476,194 645.718,42	43	511.476,131 645.716,999	1.422
43	511.476,131 645.716,999	44	511.476,599 645.698,946	18.05 9	44	511.476,599 645.698,946	45	511.475,975 645.687,743	11.22	45	511.475,975 645.687,743	46	511.475,775 645.686,1	1.655
46	511.475,775 645.686,1	47	511.475,243 645.680,62	5.506	47	511.475,243 645.680,62	48	511.480,86 645.683,925	6.517	48	511.480,86 645.683,925	49	511.487,782 645.685,491	7.097
49	511.487,782 645.685,491	50	511.493,139 645.686,708	5.493	50	511.493,139 645.686,708	51	511.498,322 645.686,569	5.185	51	511.498,322 645.686,569	52	511.502,914 645.686,43	4.594
52	511.502,914 645.686,43	53	511.510,427 645.685,595	7.559	53	511.510,427 645.685,595	54	511.529,652 645.684,202	19.27 5	54	511.529,652 645.684,202	55	511.533,595 645.682,113	4.462
55	511.533,595 645.682,113	56	511.539,834 645.673,856	10.34 9	56	511.539,834 645.673,856	57	511.542,972 645.662,514	11.76 8	57	511.542,972 645.662,514	58	511.546,155 645.651,756	11.21 9
58	511.546,155 645.651,756	59	511.545,586 645.642,89	8.884	59	511.545,586 645.642,89	60	511.545,387 645.639,791	3.105	60	511.545,387 645.639,791	61	511.558,345 645.640,891	13.00 5
61	511.558,345 645.640,891	62	511.577,222 645.642,588	18.95 3	62	511.577,222 645.642,588	63	511.574,133 645.655,131	12.91 8	63	511.574,133 645.655,131	64	511.572,809 645.665,583	10.53 6
64	511.572,809 645.665,583	65	511.571,995 645.674,558	9.012	65	511.571,995 645.674,558	66	511.571,691 645.678,433	3.887	66	511.571,691 645.678,433	67	511.571,273 645.680,891	2.493
67	511.571,273 645.680,891	68	511.571,364 645.684,88	3.99	68	511.571,364 645.684,88	69	511.570,849 645.691,333	6.474	69	511.570,849 645.691,333	70	511.570,574 645.695,437	4.113
70	511.570,574 645.695,437	71	511.570,419 645.698,718	3.285	71	511.570,419 645.698,718	72	511.570,667 645.704,37	5.657	72	511.570,667 645.704,37	73	511.575,096 645.704,469	4.43
73	511.575,096 645.704,469	74	511.587,865 645.703,857	12.78 4	74	511.587,865 645.703,857	75	511.595,755 645.703,905	7.89	75	511.595,755 645.703,905	76	511.605,718 645.703,662	9.966
76	511.605,718 645.703,662	77	511.613,773 645.703,545	8.056	77	511.613,773 645.703,545	78	511.618,9 645.703,361	5.13	78	511.618,9 645.703,361	79	511.626,529 645.703,253	7.63
79	511.626,529 645.703,253	80	511.643,328 645.703,155	16.79 9	80	511.643,328 645.703,155	81	511.649,524 645.781,965	79.05 3	81	511.649,524 645.781,965	82	511.641,466 645.781,947	8.058
82	511.641,466 645.781,947	83	511.635,259 645.780,583	6.355	83	511.635,259 645.780,583	84	511.628,967 645.776,618	7.437	84	511.628,967 645.776,618	85	511.605,847 645.776,822	23.12 1
85	511.605,847 645.776,822	86	511.585,856 645.778,196	20.03 8	86	511.585,856 645.778,196	87	511.579,798 645.779,047	6.117	87	511.579,798 645.779,047	88	511.579,786 645.793,288	14.24 1

Punct început	X / Y	Punct sfârșit	X / Y	Lungime segment	Punct început	X / Y	Punct sfârșit	X / Y	Lungime segment	Punct început	X / Y	Punct sfârșit	X / Y	Lungime segment
88	511.579,786 645.793,288	89	511.575,248 645.805,768	13.279	89	511.575,248 645.805,768	90	511.617,101 645.810,653	42.137	90	511.617,101 645.810,653	91	511.634,929 645.812,734	17.949
91	511.634,929 645.812,734	92	511.639,494 645.813,212	4.59	92	511.639,494 645.813,212	93	511.667,164 645.816,653	27.883	93	511.667,164 645.816,653	94	511.682,762 645.818,593	15.718
94	511.682,762 645.818,593	95	511.682,577 645.819,822	1.243	95	511.682,577 645.819,822	96	511.679,931 645.837,421	17.797	96	511.679,931 645.837,421	97	511.678,897 645.841,507	4.215
97	511.678,897 645.841,507	1	511.673,555 645.862,61	21.769										

\*\* Lungimile segmentelor sunt determinate în planul de proiecție Stereo 70 și sunt rotunjite la 1 milimetru.

\*\*\* Distanța dintre puncte este formată din segmente cumulate ce sunt mai mici decât valoarea 1 milimetru.



**DATE DESPRE IMOBILUL NR. 2406**

Oficiul de Cadastru și Publicitate Imobiliară SUCEAVA  
Biroul de Cadastru și Publicitate Imobiliară Vatra Dornei

**A. Partea I. Descrierea imobilului**

TEREN Necunoscut

Adresa: Loc. Pilugani, Str Alexeni, Nr. 73, Jud. Suceava

Nr. Crt	Nr cadastral Nr. topografic	Suprafața* (mp)	Observații / Referințe
A1	30405	Din acte: 27.558 Masurata: 27.559	Sector cadastral:17 Teren imprejmuit;

**Construcții**

Crt	Nr cadastral Nr. topografic	Adresa	Observații / Referințe
A1.1	30405-C1	Loc. Pilugani, Str Alexeni, Nr. 73, Jud. Suceava	Nr. niveluri:1; S. construita la sol:96 mp; S. construita desfasurata:96 mp; LOCUINTA
A1.2	30405-C2	Loc. Pilugani, Str Alexeni, Nr. 73, Jud. Suceava	Nr. niveluri:1; S. construita la sol:82 mp; S. construita desfasurata:82 mp; ANEXA
A1.3	30405-C3	Loc. Pilugani, Str Alexeni, Nr. 73, Jud. Suceava	Nr. niveluri:1; S. construita la sol:49 mp; S. construita desfasurata:49 mp; ANEXA

**B. Partea II. Proprietari și acte**

Inscrieri privitoare la dreptul de proprietate și alte drepturi reale		Referințe
<b>1889 / 25/03/2010</b>		
Hotarare Judecatoreasca nr. 24, din 11/01/2010 emis de JUDECATORIA VATRA DORNEI;		
B1	Intabulare, drept de PROPRIETATE, dobandit prin Hotarare Judecatoreasca, cota actuala 2/4, cota initiala 2/4 1) <b>TODASCA GLAFIRA, LIPSA CNP</b>	A1, A1.1, A1.2, A1.3
B2	Intabulare, drept de PROPRIETATE, dobandit prin Hotarare Judecatoreasca, cota actuala 1/4, cota initiala 1/4 1) <b>IRIMESCU DORINA</b>	A1, A1.1, A1.2, A1.3
B3	Intabulare, drept de PROPRIETATE, dobandit prin Hotarare Judecatoreasca, cota actuala 1/4, cota initiala 1/4 1) <b>CANDREA DUMITRU</b>	A1, A1.1, A1.2, A1.3

**C. Partea III. SARCINI .**

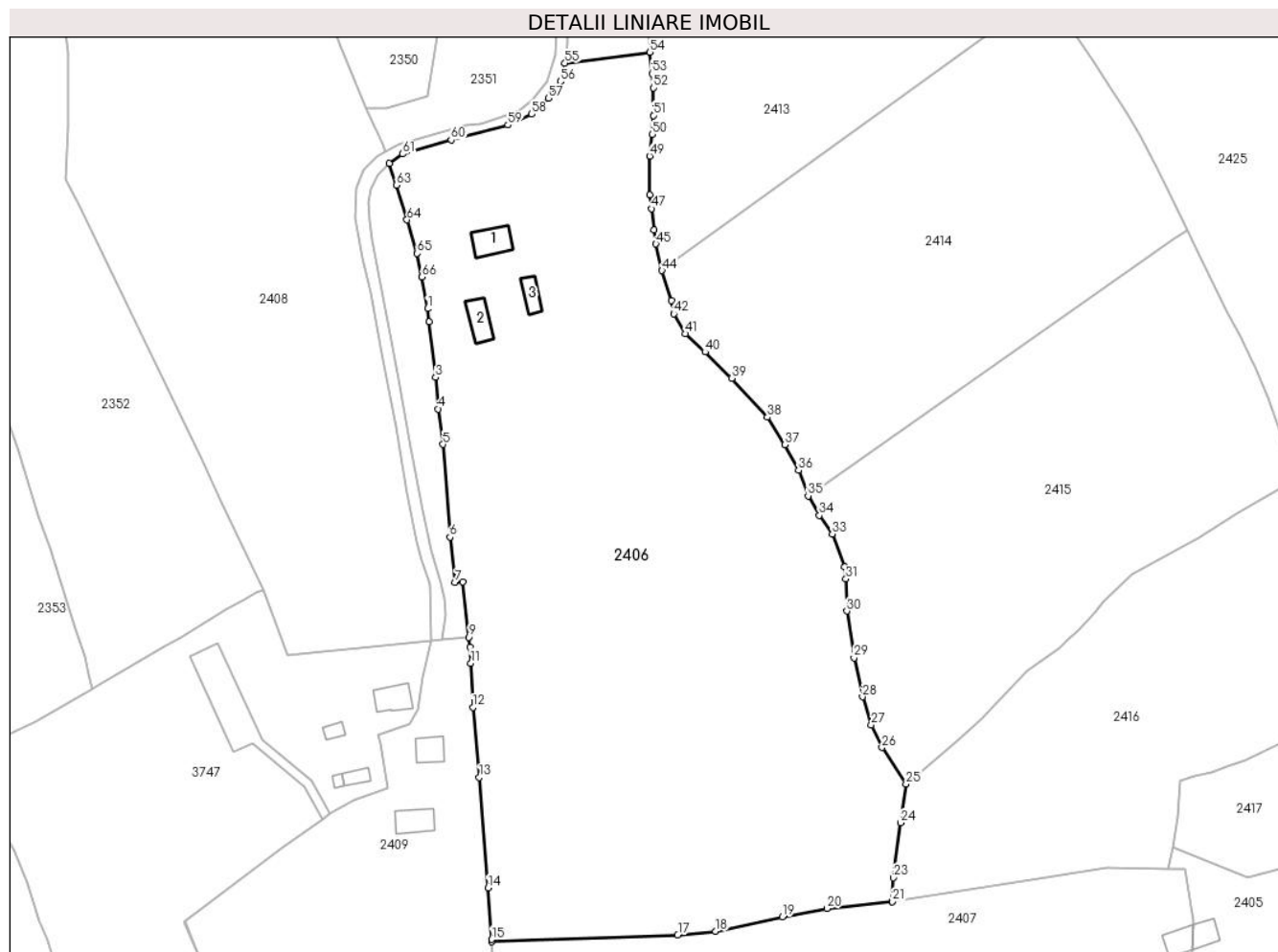
Inscrieri privind dezmembramintele dreptului de proprietate, drepturi reale de garanție și sarcini	Referințe
NU SUNT	

## Anexa Nr. 1 La Partea I

## Teren

Nr cadastral	Suprafața (mp)*	Observații / Referințe
30405	Din acte: 27.558 Masurata: 27.559	

\* Suprafața este determinată în planul de proiecție Stereo 70.



## Date referitoare la teren

Crt	Categorie folosință	Intra vilan	Suprafața (mp)	Tarla	Parcelă	Nr. topo	Observații / Referințe
1	curți constructii	DA	458	-	-	-	
2	faneata	DA	27.032	-	-	-	
3	faneata	NU	69	-	-	-	

## Date referitoare la construcții

Crt	Număr	Destinație construcție	Supraf. (mp)	Situație juridică	Observații / Referințe
A1.1	30405-C1	construcții de locuințe	96	Cu acte	Nr. niveluri:1; S. construită la sol:96 mp; S. construită desfasurata:96 mp; LOCUINTA
A1.2	30405-C2	construcții anexa	82	Cu acte	Nr. niveluri:1; S. construită la sol:82 mp; S. construită desfasurata:82 mp; ANEXA
A1.3	30405-C3	construcții anexa	49	Cu acte	Nr. niveluri:1; S. construită la sol:49 mp; S. construită desfasurata:49 mp; ANEXA

## Lungime Segmente

1) Valorile lungimilor segmentelor sunt obținute din proiecție în plan.

Punct început	X / Y	Punct sfârșit	X / Y	Lungime segment	Punct început	X / Y	Punct sfârșit	X / Y	Lungime segment	Punct început	X / Y	Punct sfârșit	X / Y	Lungime segment
1	511.398,825 646.065,72	2	511.399,335 646.061,553	4.198	2	511.399,335 646.061,553	3	511.401,365 646.044,198	17.473	3	511.401,365 646.044,198	4	511.402,15 646.034,246	9.983
4	511.402,15 646.034,246	5	511.403,683 646.023,165	11.187	5	511.403,683 646.023,165	6	511.405,847 645.994,067	29.178	6	511.405,847 645.994,067	7	511.407,515 645.979,844	14.32
7	511.407,515 645.979,844	8	511.409,932 645.980,049	2.426	8	511.409,932 645.980,049	9	511.411,85 645.962,692	17.463	9	511.411,85 645.962,692	10	511.412,083 645.959,555	3.146
10	511.412,083 645.959,555	11	511.412,444 645.954,499	5.069	11	511.412,444 645.954,499	12	511.413,05 645.940,664	13.848	12	511.413,05 645.940,664	13	511.415,084 645.918,733	22.025
13	511.415,084 645.918,733	14	511.417,819 645.883,984	34.856	14	511.417,819 645.883,984	15	511.418,941 645.867,842	16.181	15	511.418,941 645.867,842	16	511.418,991 645.867,127	0.717
16	511.418,991 645.867,127	17	511.477,356 645.869,317	58.406	17	511.477,356 645.869,317	18	511.489,241 645.870,439	11.938	18	511.489,241 645.870,439	19	511.510,193 645.874,95	21.432
19	511.510,193 645.874,95	20	511.524,178 645.877,593	14.233	20	511.524,178 645.877,593	21	511.544,736 645.879,699	20.666	21	511.544,736 645.879,699	22	511.544,746 645.879,909	0.21
22	511.544,746 645.879,909	23	511.545,107 645.887,235	7.335	23	511.545,107 645.887,235	24	511.547,263 645.904,454	17.353	24	511.547,263 645.904,454	25	511.549,039 645.916,661	12.336
25	511.549,039 645.916,661	26	511.541,463 645.928,087	13.709	26	511.541,463 645.928,087	27	511.538,099 645.935,135	7.81	27	511.538,099 645.935,135	28	511.535,36 645.943,981	9.26
28	511.535,36 645.943,981	29	511.532,708 645.956,199	12.503	29	511.532,708 645.956,199	30	511.530,456 645.970,899	14.871	30	511.530,456 645.970,899	31	511.530,146 645.980,958	10.064
31	511.530,146 645.980,958	32	511.529,702 645.984,669	3.737	32	511.529,702 645.984,669	33	511.525,891 645.995,035	11.044	33	511.525,891 645.995,035	34	511.521,783 646.000,911	7.17
34	511.521,783 646.000,911	35	511.518,274 646.006,985	7.015	35	511.518,274 646.006,985	36	511.515,285 646.014,999	8.553	36	511.515,285 646.014,999	37	511.510,989 646.023,054	9.129
37	511.510,989 646.023,054	38	511.505,506 646.031,655	10.2	38	511.505,506 646.031,655	39	511.494,24 646.043,854	16.605	39	511.494,24 646.043,854	40	511.485,957 646.052,128	11.708
40	511.485,957 646.052,128	41	511.479,688 646.057,851	8.488	41	511.479,688 646.057,851	42	511.476,119 646.064,098	7.195	42	511.476,119 646.064,098	43	511.475,323 646.068,281	4.258
43	511.475,323 646.068,281	44	511.472,398 646.077,666	9.83	44	511.472,398 646.077,666	45	511.470,499 646.086,01	8.557	45	511.470,499 646.086,01	46	511.469,939 646.090,382	4.408
46	511.469,939 646.090,382	47	511.469,069 646.097,076	6.75	47	511.469,069 646.097,076	48	511.468,571 646.101,428	4.38	48	511.468,571 646.101,428	49	511.468,555 646.113,601	12.173
49	511.468,555 646.113,601	50	511.469,429 646.120,342	6.797	50	511.469,429 646.120,342	51	511.469,717 646.126,308	5.973	51	511.469,717 646.126,308	52	511.469,772 646.134,954	8.646
52	511.469,772 646.134,954	53	511.469,338 646.139,53	4.597	53	511.469,338 646.139,53	54	511.468,619 646.146,135	6.644	54	511.468,619 646.146,135	55	511.441,956 646.142,676	26.886
55	511.441,956 646.142,676	56	511.440,491 646.136,928	5.932	56	511.440,491 646.136,928	57	511.436,695 646.131,675	6.481	57	511.436,695 646.131,675	58	511.431,521 646.126,718	7.165
58	511.431,521 646.126,718	59	511.424,042 646.123,283	8.23	59	511.424,042 646.123,283	60	511.406,215 646.118,631	18.424	60	511.406,215 646.118,631	61	511.391,051 646.114,197	15.799
61	511.391,051 646.114,197	62	511.386,792 646.111,29	5.157	62	511.386,792 646.111,29	63	511.389,079 646.104,503	7.162	63	511.389,079 646.104,503	64	511.392,382 646.093,601	11.391
64	511.392,382 646.093,601	65	511.395,548 646.083,075	10.992	65	511.395,548 646.083,075	66	511.397,093 646.075,678	7.557	66	511.397,093 646.075,678	1	511.398,825 646.065,72	10.108

\*\* Lungimile segmentelor sunt determinate în planul de proiecție Stereo 70 și sunt rotunjite la 1 milimetru.

\*\*\* Distanța dintre puncte este formată din segmente cumulate ce sunt mai mici decât valoarea 1 milimetru.



**DATE DESPRE IMOBILUL NR. 2407**

Oficiul de Cadastru și Publicitate Imobiliară SUCEAVA  
Biroul de Cadastru și Publicitate Imobiliară Vatra Dornei

**A. Partea I. Descrierea imobilului**

TEREN Necunoscut

Adresa: Loc. Pilugani, Jud. Suceava

Nr. Crt	Nr cadastral Nr. topografic	Suprafața* (mp)	Observații / Referințe
A1		7.568	Sector cadastral:17 Teren neimprejmuit; Top4415/1parte(CF 535 Dorna Candreni),top 4415/5parte(CF 1111 Dorna Candreni),top 4415/4parte(CF 1676 Dorna Candreni), top4415/3 parte(CF 1677 Dorna Candreni),top 4415/2parte(CF 1846 Dorna Candreni),top 4410parte(CF1365 Dorna Candreni)

**Construcții**

Crt	Nr cadastral Nr. topografic	Adresa	Observații / Referințe
A1.1		Loc. Pilugani, Jud. Suceava	Nr. niveluri:1; S. construita la sol:64 mp; S. construita desfasurata:64 mp; GRAJD

**B. Partea II. Proprietari și acte**

Inscrieri privitoare la dreptul de proprietate și alte drepturi reale		Referințe
/		
Act Normativ nr. 7, din 13/03/1996 emis de PARLAMENTUL ROMANIEI;		
B1	Intabulare, drept de PROPRIETATE, dobandit prin Lege, cota actuala 1/1, cota initiala 1/1 1) <b>NEIDENTIFICAT NEIDENTIFICAT</b>	A1
Act Administrativ nr. 7151, din 19/09/2022 emis de PRIMARIA COMUNEI POIANA STAMPEI;		
B2	SE NOTEAZA POSESIA FAPTICA IN FAVOAREA LUI 1) <b>PILUG MARCEL</b>	A1
Act Administrativ nr. 2981, din 31/03/2023 emis de PRIMARIA COMUNEI POIANA STAMPEI;		
B3	Intabulare, drept de PROPRIETATE, dobandit prin Lege, cota actuala 1/1, cota initiala 1/1 1) <b>PILUG MARCEL</b>	A1.1

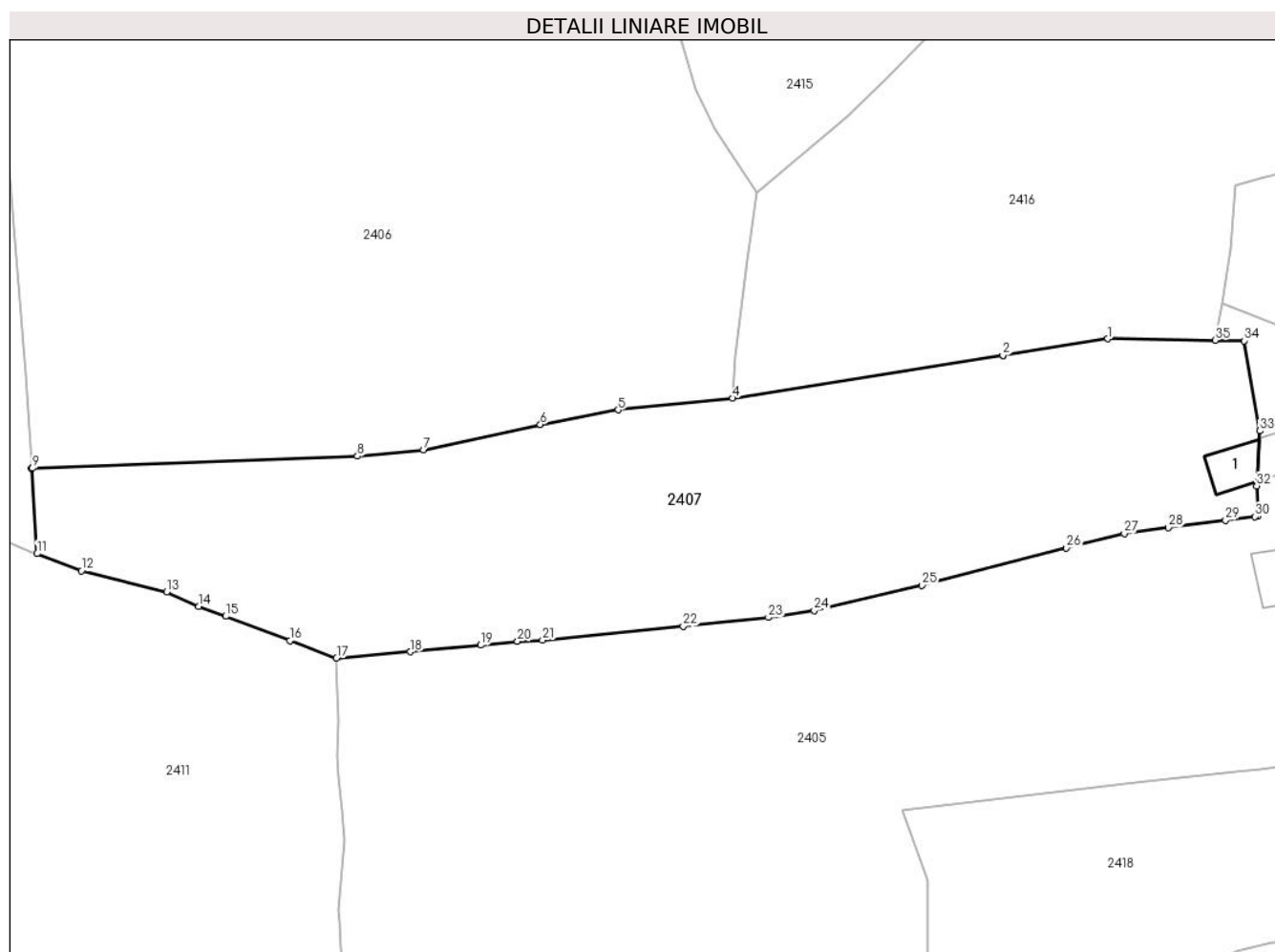
**C. Partea III. SARCINI .**

Inscrieri privind dezmembramintele dreptului de proprietate, drepturi reale de garanție și sarcini	Referințe
NU SUNT	

**Anexa Nr. 1 La Partea I****Teren**

Nr cadastral	Suprafața (mp)*	Observații / Referințe
	7.568	Top4415/1parte(CF 535 Dorna Candreni),top 4415/5parte(CF 1111 Dorna Candreni), top 4415/4parte(CF 1676 Dorna Candreni), top4415/3 parte(CF 1677 Dorna Candreni),top 4415/2parte(CF 1846 Dorna Candreni),top 4410parte(CF1365 Dorna Candreni)

\* Suprafața este determinată în planul de proiecție Stereo 70.

**Date referitoare la teren**

Crt	Categorie folosință	Intravilan	Suprafața (mp)	Tarla	Parcelă	Nr. topo	Observații / Referințe
1	curti constructii	DA	92	-	-	-	
2	faneata	DA	1.264	-	-	-	
3	faneata	NU	6.212	-	-	-	

**Date referitoare la construcții**

Crt	Număr	Destinație construcție	Supraf. (mp)	Situație juridică	Observații / Referințe
A1.1		construcții anexa	64	Cu acte	Nr. niveluri:1; S. construita la sol:64 mp; S. construita desfasurata:64 mp; GRAJD

**Lungime Segmente**

1) Valorile lungimilor segmentelor sunt obținute din proiecție în plan.

Punct început	X / Y	Punct sfârșit	X / Y	Lungime segment (** (m))	Punct început	X / Y	Punct sfârșit	X / Y	Lungime segment (** (m))
1	511.612,086 645.890,334	2	511.593,219 645.887,355	19.101	2	511.593,219 645.887,355	3	511.593,214 645.887,354	0.005

Punct început	X / Y	Punct sfârșit	X / Y	Lungime segment (** (m))
3	511.593,214 645.887,354	4	511.544,736 645.879,699	49.079
5	511.524,178 645.877,593	6	511.510,193 645.874,95	14.233
7	511.489,241 645.870,439	8	511.477,356 645.869,317	11.938
9	511.418,991 645.867,127	10	511.418,831 645.867,115	0.16
11	511.419,846 645.851,812	12	511.427,813 645.848,75	8.535
13	511.443,087 645.844,937	14	511.448,889 645.842,391	6.336
15	511.453,701 645.840,575	16	511.465,217 645.836,191	12.322
17	511.473,608 645.833,104	18	511.486,883 645.834,194	13.32
19	511.499,475 645.835,391	20	511.506,087 645.836,06	6.646
21	511.510,586 645.836,277	22	511.535,828 645.838,82	25.37
23	511.551,121 645.840,359	24	511.559,35 645.841,567	8.317
25	511.578,737 645.846,099	26	511.604,641 645.852,847	26.769
27	511.615,011 645.855,451	28	511.622,941 645.856,475	7.996
29	511.633,182 645.857,796	30	511.638,451 645.858,476	5.313
31	511.638,975 645.858,564	32	511.638,767 645.863,972	5.412
33	511.639,347 645.873,841	34	511.636,54 645.890,003	16.404
35	511.631,308 645.890,095	1	511.612,086 645.890,334	19.223

Punct început	X / Y	Punct sfârșit	X / Y	Lungime segment (** (m))
4	511.544,736 645.879,699	5	511.524,178 645.877,593	20.666
6	511.510,193 645.874,95	7	511.489,241 645.870,439	21.432
8	511.477,356 645.869,317	9	511.418,991 645.867,127	58.406
10	511.418,831 645.867,115	11	511.419,846 645.851,812	15.337
12	511.427,813 645.848,75	13	511.443,087 645.844,937	15.743
14	511.448,889 645.842,391	15	511.453,701 645.840,575	5.143
16	511.465,217 645.836,191	17	511.473,608 645.833,104	8.941
18	511.486,883 645.834,194	19	511.499,475 645.835,391	12.649
20	511.506,087 645.836,06	21	511.510,586 645.836,277	4.504
22	511.535,828 645.838,82	23	511.551,121 645.840,359	15.37
24	511.559,35 645.841,567	25	511.578,737 645.846,099	19.91
26	511.604,641 645.852,847	27	511.615,011 645.855,451	10.692
28	511.622,941 645.856,475	29	511.633,182 645.857,796	10.326
30	511.638,451 645.858,476	31	511.638,975 645.858,564	0.531
32	511.638,767 645.863,972	33	511.639,347 645.873,841	9.886
34	511.636,54 645.890,003	35	511.631,308 645.890,095	5.233

\*\* Lungimile segmentelor sunt determinate în planul de proiecție Stereo 70 și sunt rotunjite la 1 milimetru.

\*\*\* Distanța dintre puncte este formată din segmente cumulate ce sunt mai mici decât valoarea 1 milimetru.





**DATE DESPRE IMOBILUL NR. 2408**

Oficiul de Cadastru și Publicitate Imobiliară SUCEAVA  
Biroul de Cadastru și Publicitate Imobiliară Vatra Dornei

**A. Partea I. Descrierea imobilului**

Nr. CF vechi: 2726 a com. cad. Dorna  
Candrenilor

TEREN Necunoscut

Adresa: Loc. Poiana Stampei, Jud. Suceava

Nr. Crt	Nr cadastral Nr. topografic	Suprafața* (mp)	Observații / Referințe
A1	34373	Din acte: 27.127 Masurata: 24.660	Sector cadastral: 17 Teren imprejmuit; Diferenta de suprafata se afla la ID2349

**B. Partea II. Proprietari și acte**

Inscrieri privitoare la dreptul de proprietate și alte drepturi reale	Referințe
<b>1043 / 17/03/1995</b>	
Act Notarial nr. 1498, din 17/03/1995 emis de NSL Câmpulung Moldovenesc (CVC);	
B1	A1
Intabulare, drept de PROPRIETATE, bun comun în devălmășie, dobândit prin Convenție, cota actuala 1/1, cota initiala 1/1	
1) MEZDREA VASILE	
2) MEZDREA ELENA	

**C. Partea III. SARCINI .**

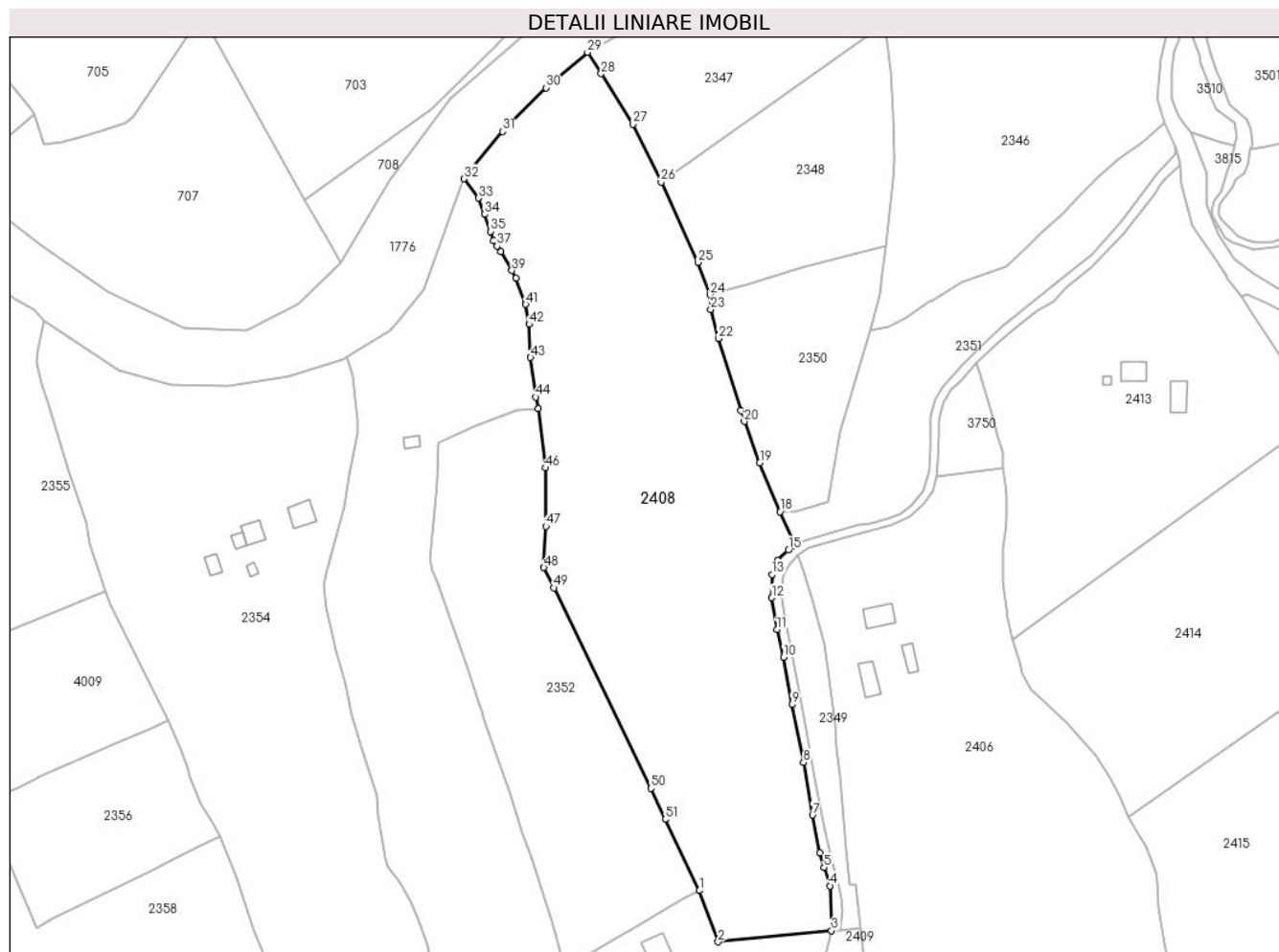
Inscrieri privind dezmembramintele dreptului de proprietate, drepturi reale de garanție și sarcini	Referințe
NU SUNT	

## Anexa Nr. 1 La Partea I

## Teren

Nr cadastral	Suprafața (mp)*	Observații / Referințe
34373	Din acte: 27.127 Masurata: 24.660	Diferenta de suprafata se afla la ID2349

\* Suprafața este determinată în planul de proiecție Stereo 70.



## Date referitoare la teren

Crt	Categorie folosință	Intra vilan	Suprafața (mp)	Tarla	Parcelă	Nr. topo	Observații / Referințe
1	faneata	DA	23.438	-	-	-	
2	faneata	NU	1.221	-	-	-	

## Lungime Segmente

1) Valorile lungimilor segmentelor sunt obținute din proiecție în plan.

Punct început	X / Y	Punct sfârșit	X / Y	Lungime segment
1	511.347,454 645.977,594	2	511.354,92 645.957,194	21.72 3
4	511.399,46 645.979,476	5	511.397,068 645.986,858	7.76
7	511.392,528 646.007,651	8	511.388,909 646.028,576	21.23 6
10	511.380,947 646.070,556	11	511.378,315 646.081,611	11.36 4
2	511.354,92 645.957,194	3	511.400,077 645.961,555	45.36 7
5	511.397,068 645.986,858	6	511.395,358 645.992,517	5.912
8	511.388,909 646.028,576	9	511.384,303 646.051,672	23.55 1
11	511.378,315 646.081,611	12	511.376,276 646.094,244	12.79 6
3	511.400,077 645.961,555	4	511.399,46 645.979,476	17.93 2
6	511.395,358 645.992,517	7	511.392,528 646.007,651	15.39 6
9	511.384,303 646.051,672	10	511.380,947 646.070,556	19.18
12	511.376,276 646.094,244	13	511.376,341 646.103,522	9.278

Punct început	X / Y	Punct sfârșit	X / Y	Lungime segment	Punct început	X / Y	Punct sfârșit	X / Y	Lungime segment	Punct început	X / Y	Punct sfârșit	X / Y	Lungime segment
13	511.376,341 646.103,522	14	511.378,579 646.109,181	6.085	14	511.378,579 646.109,181	15	511.382,939 646.113,247	5.962	15	511.382,939 646.113,247	16	511.385,385 646.115,063	3.046
16	511.385,385 646.115,063	17	511.384,661 646.117,227	2.282	17	511.384,661 646.117,227	18	511.379,556 646.128,554	12.424	18	511.379,556 646.128,554	19	511.371,516 646.148,066	21.104
19	511.371,516 646.148,066	20	511.365,29 646.164,526	17.598	20	511.365,29 646.164,526	21	511.363,825 646.168,899	4.612	21	511.363,825 646.168,899	22	511.355,034 646.197,571	29.989
22	511.355,034 646.197,571	23	511.351,948 646.209,065	11.901	23	511.351,948 646.209,065	24	511.351,642 646.215,066	6.009	24	511.351,642 646.215,066	25	511.346,851 646.227,874	13.675
25	511.346,851 646.227,874	26	511.332,113 646.259,954	35.303	26	511.332,113 646.259,954	27	511.320,979 646.282,985	25.581	27	511.320,979 646.282,985	28	511.308,232 646.303,056	23.777
28	511.308,232 646.303,056	29	511.302,792 646.311,622	10.147	29	511.302,792 646.311,622	30	511.286,331 646.297,464	21.712	30	511.286,331 646.297,464	31	511.268,866 646.280,123	24.612
31	511.268,866 646.280,123	32	511.253,507 646.261,245	24.337	32	511.253,507 646.261,245	33	511.259,383 646.253,523	9.703	33	511.259,383 646.253,523	34	511.261,761 646.247,068	6.879
34	511.261,761 646.247,068	35	511.264,136 646.240,236	7.233	35	511.264,136 646.240,236	36	511.265,399 646.236,603	3.846	36	511.265,399 646.236,603	37	511.266,773 646.234,394	2.601
37	511.266,773 646.234,394	38	511.268,147 646.232,185	2.601	38	511.268,147 646.232,185	39	511.272,661 646.224,623	8.807	39	511.272,661 646.224,623	40	511.274,366 646.221,578	3.49
40	511.274,366 646.221,578	41	511.278,141 646.211,168	11.073	41	511.278,141 646.211,168	42	511.279,591 646.203,222	8.077	42	511.279,591 646.203,222	43	511.280,135 646.190,042	13.191
43	511.280,135 646.190,042	44	511.282,133 646.174,254	15.914	44	511.282,133 646.174,254	45	511.283,108 646.169,569	4.785	45	511.283,108 646.169,569	46	511.286,102 646.146,026	23.733
46	511.286,102 646.146,026	47	511.286,17 646.122,79	23.236	47	511.286,17 646.122,79	48	511.285,383 646.106,327	16.482	48	511.285,383 646.106,327	49	511.289,391 646.098,242	9.024
49	511.289,391 646.098,242	50	511.328,063 646.018,368	88.743	50	511.328,063 646.018,368	51	511.333,785 646.006,021	13.608	51	511.333,785 646.006,021	1	511.347,454 645.977,594	31.543

\*\* Lungimile segmentelor sunt determinate în planul de proiecție Stereo 70 și sunt rotunjite la 1 milimetru.

\*\*\* Distanța dintre puncte este formată din segmente cumulate ce sunt mai mici decât valoarea 1 milimetru.



**DATE DESPRE IMOBILUL NR. 2409**

Oficiul de Cadastru și Publicitate Imobiliară SUCEAVA  
Biroul de Cadastru și Publicitate Imobiliară Vatra Dornei

**A. Partea I. Descrierea imobilului**

TEREN Necunoscut

Adresa: Loc. Pilugani, Str Alexeni, Nr. 72, Jud. Suceava

Nr. Crt	Nr cadastral Nr. topografic	Suprafața* (mp)	Observații / Referințe
A1		7.050	Sector cadastral:17 Teren neimprejmuit; Top4415/1parte(CF 535 Dorna Candreni),top 4415/5parte(CF 1111 Dorna Candreni),top 4415/4parte(CF 1676 Dorna Candreni), top4415/3 parte(CF 1677 Dorna Candreni),top 4415/2parte(CF 1846 Dorna Candreni),top 4410parte(CF 1365 Dorna Candreni)

**Construcții**

Crt	Nr cadastral Nr. topografic	Adresa	Observații / Referințe
A1.1		Loc. Pilugani, Str Alexeni, Nr. 72, Jud. Suceava	Nr. niveluri:2; S. construita la sol:69 mp; S. construita desfasurata:120 mp; LOCUINTA P+M
A1.2		Loc. Pilugani, Str Alexeni, Nr. 72, Jud. Suceava	Nr. niveluri:1; S. construita la sol:87 mp; S. construita desfasurata:87 mp; GRAJD

**B. Partea II. Proprietari și acte**

Inscrieri privitoare la dreptul de proprietate și alte drepturi reale		Referințe
/		
Act Normativ nr. 7, din 13/03/1996 emis de PARLAMENTUL ROMANIEI;		
B1	Intabulare, drept de PROPRIETATE, dobandit prin Lege, cota actuala 1/1, cota initiala 1/1 1) NEIDENTIFICAT NEIDENTIFICAT	A1
Act Administrativ nr. 9692, din 13/12/2022 emis de PRIMARIA COMUNEI POIANA STAMPEI;		
B2	SE NOTEAZA POSESIA FAPTICA IN FAVOAREA LUI 1) PINDELEA IONEL 2) PINDELEA MARICICA	A1
Act Administrativ nr. 2981, din 31/03/2023 emis de PRIMARIA COMUNEI POIANA STAMPEI;		
B3	Intabulare, drept de PROPRIETATE, dobandit prin Lege, cota actuala 1/1, cota initiala 1/1 1) PINDELEA IONEL 2) PINDELEA MARICICA	A1.1, A1.2

**C. Partea III. SARCINI .**

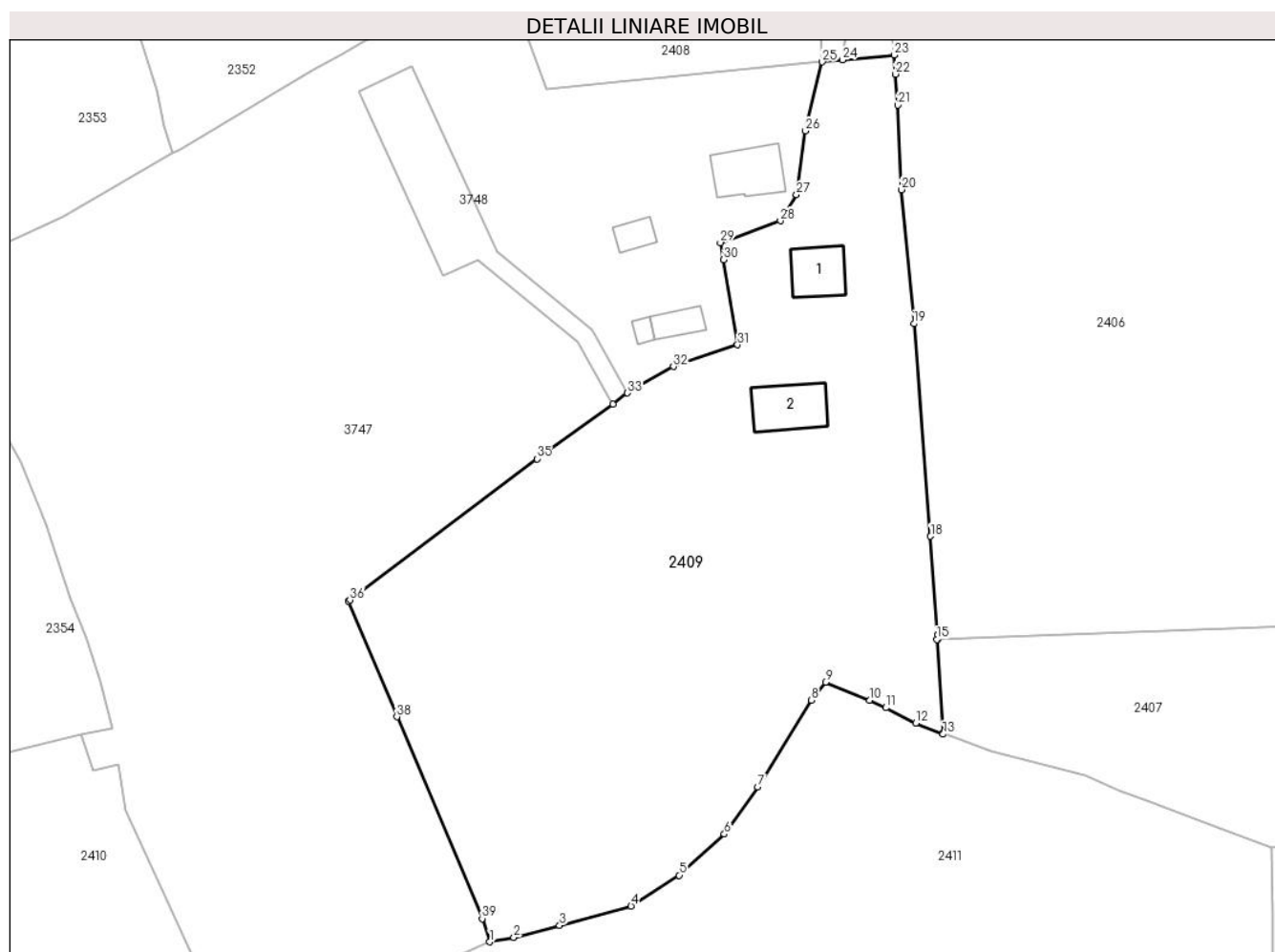
Inscrieri privind dezmembramintele dreptului de proprietate, drepturi reale de garanție și sarcini	Referințe
NU SUNT	

## Anexa Nr. 1 La Partea I

## Teren

Nr cadastral	Suprafața (mp)*	Observații / Referințe
	7.050	Top4415/1parte(CF 535 Dorna Candreni),top 4415/5parte(CF 1111 Dorna Candreni), top 4415/4parte(CF 1676 Dorna Candreni), top4415/3 parte(CF 1677 Dorna Candreni),top 4415/2parte(CF 1846 Dorna Candreni),top 4410parte(CF 1365 Dorna Candreni)

\* Suprafața este determinată în planul de proiecție Stereo 70.



## Date referitoare la teren

Crt	Categorie folosință	Intra vilan	Suprafața (mp)	Tarla	Parcelă	Nr. topo	Observații / Referințe
1	curti constructii	DA	528	-	-	-	
2	arabil	DA	776	-	-	-	
3	drum	DA	120	-	-	-	
4	faneata	DA	3.189	-	-	-	
5	faneata	DA	300	-	-	-	
6	faneata	NU	2.136	-	-	-	

## Date referitoare la construcții

Crt	Număr	Destinație construcție	Supraf. (mp)	Situație juridică	Observații / Referințe
A1.1		construcții de locuințe	69	Cu acte	Nr. niveluri:2; S. construita la sol:69 mp; S. construita desfasurata:120 mp; LOCUINTA P+M
A1.2		construcții anexa	87	Cu acte	Nr. niveluri:1; S. construita la sol:87 mp; S. construita desfasurata:87 mp; GRAJD

## Lungime Segmente

1) Valorile lungimilor segmentelor sunt obținute din proiecție în plan.

Punct început	X / Y	Punct sfârșit	X / Y	Lungime segment (** (m)
1	511.345,699 645.817,663	2	511.349,628 645.818,358	3.99
3	511.357,108 645.820,336	4	511.368,794 645.823,53	12.115
5	511.376,675 645.828,557	6	511.384,08 645.835,283	10.004
7	511.389,516 645.843,028	8	511.398,307 645.857,195	16.673
9	511.400,627 645.860,144	10	511.407,89 645.857,155	7.854
11	511.410,51 645.855,938	12	511.415,428 645.853,451	5.511
13	511.419,859 645.851,606	14	511.419,846 645.851,812	0.206
15	511.418,831 645.867,115	16	511.418,991 645.867,127	0.16
17	511.418,941 645.867,842	18	511.417,819 645.883,984	16.181
19	511.415,084 645.918,733	20	511.413,05 645.940,664	22.025
21	511.412,444 645.954,499	22	511.412,083 645.959,555	5.069
23	511.411,85 645.962,692	24	511.403,393 645.961,875	8.496
25	511.400,077 645.961,555	26	511.397,363 645.950,262	11.615
27	511.395,869 645.939,824	28	511.393,237 645.935,565	5.007
29	511.383,404 645.932,004	30	511.383,967 645.929,202	2.858
31	511.386,24 645.915,278	32	511.375,738 645.911,745	11.08
33	511.368,201 645.907,428	34	511.365,792 645.905,622	3.011
35	511.353,392 645.896,659	36	511.322,791 645.873,553	38.345
37	511.322,524 645.873,352	38	511.330,467 645.854,472	20.483
39	511.344,448 645.821,463	1	511.345,699 645.817,663	4.001

Punct început	X / Y	Punct sfârșit	X / Y	Lungime segment (** (m)
2	511.349,628 645.818,358	3	511.357,108 645.820,336	7.737
4	511.368,794 645.823,53	5	511.376,675 645.828,557	9.348
6	511.384,08 645.835,283	7	511.389,516 645.843,028	9.462
8	511.398,307 645.857,195	9	511.400,627 645.860,144	3.752
10	511.407,89 645.857,155	11	511.410,51 645.855,938	2.889
12	511.415,428 645.853,451	13	511.419,859 645.851,606	4.8
14	511.419,846 645.851,812	15	511.418,831 645.867,115	15.337
16	511.418,991 645.867,127	17	511.418,941 645.867,842	0.717
18	511.417,819 645.883,984	19	511.415,084 645.918,733	34.856
20	511.413,05 645.940,664	21	511.412,444 645.954,499	13.848
22	511.412,083 645.959,555	23	511.411,85 645.962,692	3.146
24	511.403,393 645.961,875	25	511.400,077 645.961,555	3.331
26	511.397,363 645.950,262	27	511.395,869 645.939,824	10.544
28	511.393,237 645.935,565	29	511.383,404 645.932,004	10.458
30	511.383,967 645.929,202	31	511.386,24 645.915,278	14.108
32	511.375,738 645.911,745	33	511.368,201 645.907,428	8.686
34	511.365,792 645.905,622	35	511.353,392 645.896,659	15.3
36	511.322,791 645.873,553	37	511.322,524 645.873,352	0.334
38	511.330,467 645.854,472	39	511.344,448 645.821,463	35.848

\*\* Lungimile segmentelor sunt determinate în planul de proiecție Stereo 70 și sunt rotunjite la 1 milimetru.

\*\*\* Distanța dintre puncte este formată din segmente cumulate ce sunt mai mici decât valoarea 1 milimetru.





**DATE DESPRE IMOBILUL NR. 2410**

Oficiul de Cadastru și Publicitate Imobiliară SUCEAVA  
 Biroul de Cadastru și Publicitate Imobiliară Vatra Dornei

**A. Partea I. Descrierea imobilului**

TEREN Necunoscut

Adresa: Loc. Pilugani, Jud. Suceava

Nr. Crt	Nr cadastral Nr. topografic	Suprafața* (mp)	Observații / Referințe
A1	32712	Din acte: 16.505 Masurata: 16.439	Sector cadastral:17 Teren imprejmuit;

**B. Partea II. Proprietari și acte**

Inscrieri privitoare la dreptul de proprietate și alte drepturi reale		Referințe
<b>10402 / 13/07/2018</b>		
Act Administrativ nr. 309, din 15/02/2018 emis de Comisia Județeană Suceava;		
B1	Intabulare, drept de PROPRIETATE, dobandit prin Reconstituire, cota actuala 1/1, cota initiala 1/1 1) RUSU RODICA 2) RUSU FELICIA	A1

**C. Partea III. SARCINI .**

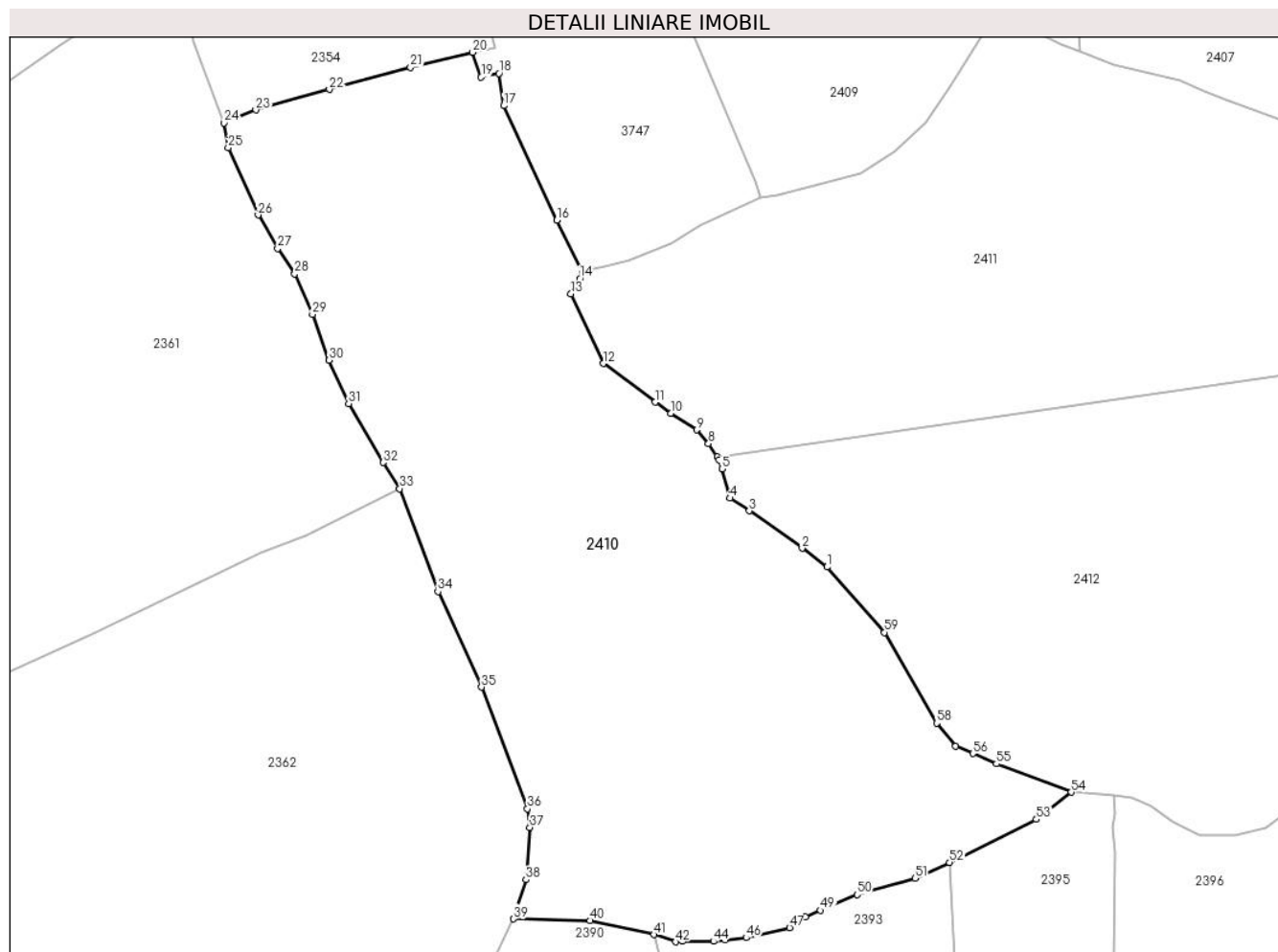
Inscrieri privind dezmembramintele dreptului de proprietate, drepturi reale de garanție și sarcini	Referințe
NU SUNT	

## Anexa Nr. 1 La Partea I

## Teren

Nr cadastral	Suprafața (mp)*	Observații / Referințe
32712	Din acte: 16.505 Masurata: 16.439	

\* Suprafața este determinată în planul de proiecție Stereo 70.



## Date referitoare la teren

Crt	Categorie folosință	Intravilan	Suprafața (mp)	Tarla	Parcelă	Nr. topo	Observații / Referințe
1	faneata	NU	16.418	-	-	-	Imprejmuit cu gard din lemn
2	faneata	DA	21	-	-	-	

## Lungime Segmente

1) Valorile lungimilor segmentelor sunt obținute din proiecție în plan.

Punct început	X / Y	Punct sfârșit	X / Y	Lungime segment
1	511.361,133 645.732,054	2	511.355,355 645.736,377	7.216
2	511.355,355 645.736,377	3	511.343,087 645.745,054	15.026
3	511.343,087 645.745,054	4	511.338,626 645.748,022	5.358
4	511.338,626 645.748,022	5	511.336,702 645.754,796	7.042
5	511.336,702 645.754,796	6	511.336,044 645.756,922	2.225
6	511.336,044 645.756,922	7	511.335,639 645.757,664	0.845
7	511.335,639 645.757,664	8	511.333,608 645.760,678	3.634
8	511.333,608 645.760,678	9	511.330,815 645.763,871	4.242
9	511.330,815 645.763,871	10	511.324,795 645.767,68	7.124
10	511.324,795 645.767,68	11	511.321,227 645.770,31	4.433
11	511.321,227 645.770,31	12	511.309,106 645.779,287	15.083
12	511.309,106 645.779,287	13	511.301,624 645.795,425	17.788

Punct început	X / Y	Punct sfârșit	X / Y	Lungime segment	Punct început	X / Y	Punct sfârșit	X / Y	Lungime segment	Punct început	X / Y	Punct sfârșit	X / Y	Lungime segment
13	511.301,624 645.795,425	14	511.303,702 645.798,967	4.107	14	511.303,702 645.798,967	15	511.304,218 645.800,778	1.883	15	511.304,218 645.800,778	16	511.298,304 645.812,526	13.153
16	511.298,304 645.812,526	17	511.286,02 645.839,145	29.317	17	511.286,02 645.839,145	18	511.284,917 645.846,67	7.605	18	511.284,917 645.846,67	19	511.280,754 645.845,765	4.26
19	511.280,754 645.845,765	20	511.278,818 645.851,537	6.088	20	511.278,818 645.851,537	21	511.264,339 645.848,061	14.89	21	511.264,339 645.848,061	22	511.245,49 645.842,923	19.537
22	511.245,49 645.842,923	23	511.228,384 645.838,159	17.757	23	511.228,384 645.838,159	24	511.221,014 645.835,134	7.967	24	511.221,014 645.835,134	25	511.221,986 645.829,355	5.86
25	511.221,986 645.829,355	26	511.228,943 645.813,755	17.081	26	511.228,943 645.813,755	27	511.233,48 645.805,979	9.003	27	511.233,48 645.805,979	28	511.237,464 645.800,115	7.089
28	511.237,464 645.800,115	29	511.241,567 645.790,665	10.302	29	511.241,567 645.790,665	30	511.245,454 645.780,058	11.297	30	511.245,454 645.780,058	31	511.249,983 645.769,96	11.067
31	511.249,983 645.769,96	32	511.258,022 645.756,288	15.86	32	511.258,022 645.756,288	33	511.261,862 645.750,231	7.172	33	511.261,862 645.750,231	34	511.270,722 645.726,317	25.503
34	511.270,722 645.726,317	35	511.280,838 645.704,157	24.36	35	511.280,838 645.704,157	36	511.291,546 645.675,912	30.207	36	511.291,546 645.675,912	37	511.292,088 645.671,554	4.392
37	511.292,088 645.671,554	38	511.291,163 645.659,424	12.165	38	511.291,163 645.659,424	39	511.288,304 645.650,335	9.528	39	511.288,304 645.650,335	40	511.306,113 645.649,943	17.813
40	511.306,113 645.649,943	41	511.320,874 645.646,656	15.123	41	511.320,874 645.646,656	42	511.325,953 645.645,009	5.339	42	511.325,953 645.645,009	43	511.327,532 645.645,114	1.582
43	511.327,532 645.645,114	44	511.334,744 645.645,114	7.212	44	511.334,744 645.645,114	45	511.337,492 645.645,417	2.765	45	511.337,492 645.645,417	46	511.342,377 645.645,957	4.915
46	511.342,377 645.645,957	47	511.352,431 645.648,273	10.317	47	511.352,431 645.648,273	48	511.356,168 645.650,852	4.541	48	511.356,168 645.650,852	49	511.359,602 645.652,32	3.735
49	511.359,602 645.652,32	50	511.368,144 645.655,971	9.29	50	511.368,144 645.655,971	51	511.381,59 645.659,761	13.97	51	511.381,59 645.659,761	52	511.389,569 645.663,463	8.796
52	511.389,569 645.663,463	53	511.409,771 645.673,438	22.53	53	511.409,771 645.673,438	54	511.417,904 645.679,731	10.283	54	511.417,904 645.679,731	55	511.400,507 645.686,344	18.611
55	511.400,507 645.686,344	56	511.395,039 645.688,725	5.964	56	511.395,039 645.688,725	57	511.391,014 645.690,425	4.369	57	511.391,014 645.690,425	58	511.386,635 645.695,777	6.915
58	511.386,635 645.695,777	59	511.374,476 645.716,854	24.333	59	511.374,476 645.716,854	1	511.361,133 645.732,054	20.226					

\*\* Lungimile segmentelor sunt determinate în planul de proiecție Stereo 70 și sunt rotunjite la 1 milimetru.

\*\*\* Distanța dintre puncte este formată din segmente cumulate ce sunt mai mici decât valoarea 1 milimetru.



**DATE DESPRE IMOBILUL NR. 2411**

Oficiul de Cadastru și Publicitate Imobiliară SUCEAVA  
Biroul de Cadastru și Publicitate Imobiliară Vatra Dornei

**A. Partea I. Descrierea imobilului**

TEREN Extravilan

Adresa: Jud. Suceava

Nr. Crt	Nr cadastral Nr. topografic	Suprafața* (mp)	Observații / Referințe
A1		10.819	Sector cadastral:17 Teren neimprejmuit; Top 4419/parte (CF vechi 1697 Dorna Candrenilor CFE 32692 Poiana Stampei); Top4407/4 (CF vechi 1289 Dorna Candrenilor CFE 32570 Poiana Stampei)

**B. Partea II. Proprietari și acte**

Inscrieri privitoare la dreptul de proprietate și alte drepturi reale		Referințe
/		
Act Normativ nr. 7, din 13/03/1996 emis de PARLAMENTUL ROMANIEI;		
B1	Intabulare, drept de PROPRIETATE, dobândit prin Lege, cota actuala 1/1, cota initiala 1/1 1) NEIDENTIFICAT NEIDENTIFICAT	A1
Act Administrativ nr. 9708, din 13/12/2022 emis de PRIMARIA COMUNEI POIANA STAMPEI;		
B2	SE NOTEAZA POSESIA FAPTICA IN FAVOAREA LUI 1) PILUG IOAN 2) PILUG ELVIRA	A1

**C. Partea III. SARCINI .**

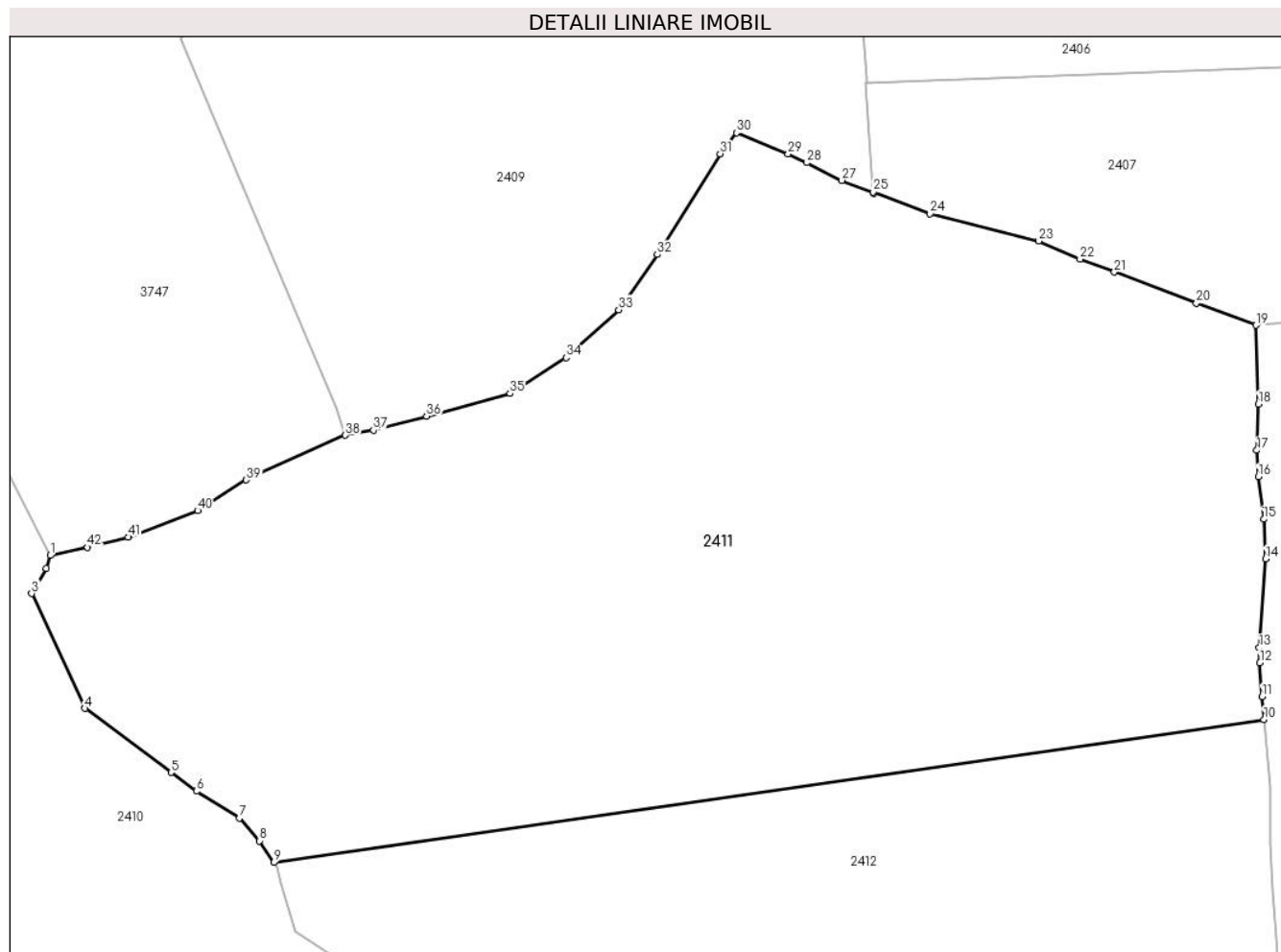
Inscrieri privind dezmembramintele dreptului de proprietate, drepturi reale de garanție și sarcini	Referințe
NU SUNT	

## Anexa Nr. 1 La Partea I

## Teren

Nr cadastral	Suprafața (mp)*	Observații / Referințe
	10.819	Top 4419/parte (CF vechi 1697 Dorna Candrenilor CFE 32692 Poiana Stampei); Top4407/4 (CF vechi 1289 Dorna Candrenilor CFE 32570 Poiana Stampei)

\* Suprafața este determinată în planul de proiecție Stereo 70.



## Date referitoare la teren

Crt	Categorie folosință	Intravilan	Suprafața (mp)	Tarla	Parcelă	Nr. topo	Observații / Referințe
1	faneata	NU	10.819	-	-	-	

## Lungime Segmente

1) Valorile lungimilor segmentelor sunt obținute din proiecție în plan.

Punct început	X / Y	Punct sfârșit	X / Y	Lungime segment	Punct început	X / Y	Punct sfârșit	X / Y	Lungime segment	Punct început	X / Y	Punct sfârșit	X / Y	Lungime segment
1	511.304,218 645.800,778	2	511.303,702 645.798,967	1.883	2	511.303,702 645.798,967	3	511.301,624 645.795,425	4.107	3	511.301,624 645.795,425	4	511.309,106 645.779,287	17.788
4	511.309,106 645.779,287	5	511.321,227 645.770,31	15.083	5	511.321,227 645.770,31	6	511.324,795 645.767,68	4.433	6	511.324,795 645.767,68	7	511.330,815 645.763,871	7.124
7	511.330,815 645.763,871	8	511.333,608 645.760,678	4.242	8	511.333,608 645.760,678	9	511.335,639 645.757,664	3.634	9	511.335,639 645.757,664	10	511.474,712 645.777,719	140.512
10	511.474,712 645.777,719	11	511.474,423 645.780,934	3.228	11	511.474,423 645.780,934	12	511.474,137 645.785,678	4.753	12	511.474,137 645.785,678	13	511.474,036 645.787,827	2.151
13	511.474,036 645.787,827	14	511.474,96 645.800,285	12.492	14	511.474,96 645.800,285	15	511.474,688 645.805,866	5.588	15	511.474,688 645.805,866	16	511.473,9 645.811,819	6.005

Punct început	X / Y	Punct sfârșit	X / Y	Lungime segment	Punct început	X / Y	Punct sfârșit	X / Y	Lungime segment	Punct început	X / Y	Punct sfârșit	X / Y	Lungime segment
16	511.473,9 645.811,819	17	511.473,728 645.815,551	3.736	17	511.473,728 645.815,551	18	511.473,915 645.822,028	6.48	18	511.473,915 645.822,028	19	511.473,608 645.833,104	11.08
19	511.473,608 645.833,104	20	511.465,217 645.836,191	8.941	20	511.465,217 645.836,191	21	511.453,701 645.840,575	12.32 2	21	511.453,701 645.840,575	22	511.448,889 645.842,391	5.143
22	511.448,889 645.842,391	23	511.443,087 645.844,937	6.336	23	511.443,087 645.844,937	24	511.427,813 645.848,75	15.74 3	24	511.427,813 645.848,75	25	511.419,846 645.851,812	8.535
25	511.419,846 645.851,812	26	511.419,859 645.851,606	0.206	26	511.419,859 645.851,606	27	511.415,428 645.853,451	4.8	27	511.415,428 645.853,451	28	511.410,51 645.855,938	5.511
28	511.410,51 645.855,938	29	511.407,89 645.857,155	2.889	29	511.407,89 645.857,155	30	511.400,627 645.860,144	7.854	30	511.400,627 645.860,144	31	511.398,307 645.857,195	3.752
31	511.398,307 645.857,195	32	511.389,516 645.843,028	16.67 3	32	511.389,516 645.843,028	33	511.384,08 645.835,283	9.462	33	511.384,08 645.835,283	34	511.376,675 645.828,557	10.00 4
34	511.376,675 645.828,557	35	511.368,794 645.823,53	9.348	35	511.368,794 645.823,53	36	511.357,108 645.820,336	12.11 5	36	511.357,108 645.820,336	37	511.349,628 645.818,358	7.737
37	511.349,628 645.818,358	38	511.345,699 645.817,663	3.99	38	511.345,699 645.817,663	39	511.331,767 645.811,368	15.28 8	39	511.331,767 645.811,368	40	511.324,944 645.807,075	8.061
40	511.324,944 645.807,075	41	511.315,185 645.803,345	10.44 8	41	511.315,185 645.803,345	42	511.309,467 645.801,91	5.895	42	511.309,467 645.801,91	1	511.304,218 645.800,778	5.37

\*\* Lungimile segmentelor sunt determinate în planul de proiecție Stereo 70 și sunt rotunjite la 1 milimetru.

\*\*\* Distanța dintre puncte este formată din segmente cumulate ce sunt mai mici decât valoarea 1 milimetru.





**DATE DESPRE IMOBILUL NR. 2412**

Oficiul de Cadastru și Publicitate Imobiliară SUCEAVA  
Biroul de Cadastru și Publicitate Imobiliară Vatra Dornei

**A. Partea I. Descrierea imobilului**

TEREN Extravilan

Adresa: Jud. Suceava

Nr. Crt	Nr cadastral Nr. topografic	Suprafața* (mp)	Observații / Referințe
A1		9.967	Sector cadastral:17 Teren neimprejmuit; Top 4419/parte (CF vechi 1697 Dorna Candrenilor CFE 32692 Poiana Stampei); Top4407/4 (CF vechi 1289 Dorna Candrenilor CFE 32570 Poiana Stampei)

**B. Partea II. Proprietari și acte**

Inscrieri privitoare la dreptul de proprietate și alte drepturi reale		Referințe
/		
Act Normativ nr. 7, din 13/03/1996 emis de PARLAMENTUL ROMANIEI;		
B1	Intabulare, drept de PROPRIETATE, dobândit prin Lege, cota actuala 1/1, cota initiala 1/1 1) NEIDENTIFICAT NEIDENTIFICAT	A1
Act Administrativ nr. 9788, din 15/12/2022 emis de PRIMARIA COMUNEI POIANA STAMPEI;		
B2	SE NOTEAZA POSESIA FAPTICA IN FAVOAREA LUI 1) PILUG VIOREL 2) PILUG VIORICA	A1

**C. Partea III. SARCINI .**

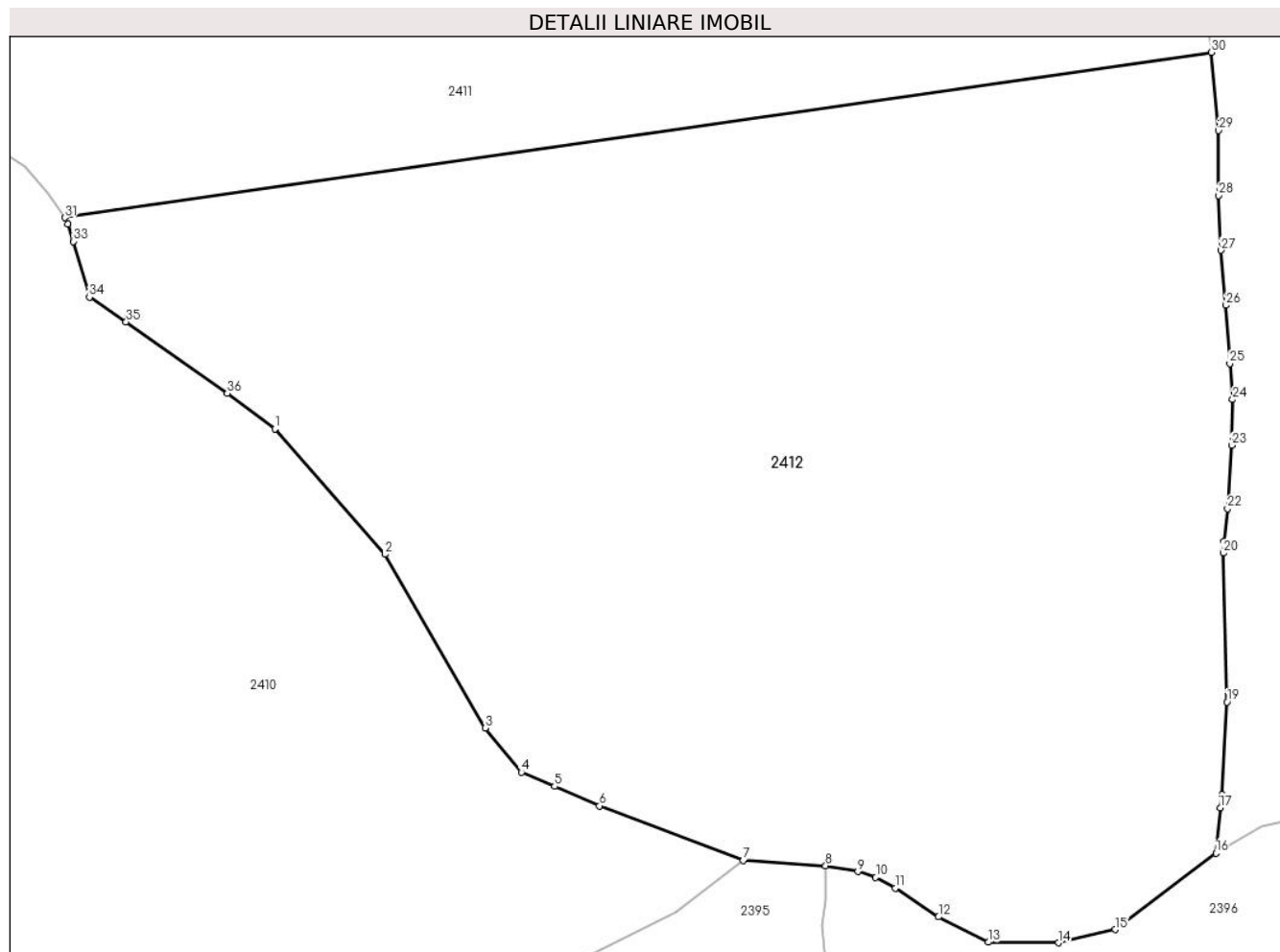
Inscrieri privind dezmembramintele dreptului de proprietate, drepturi reale de garanție și sarcini	Referințe
NU SUNT	

## Anexa Nr. 1 La Partea I

## Teren

Nr cadastral	Suprafața (mp)*	Observații / Referințe
	9.967	Top 4419/parte (CF vechi 1697 Dorna Candrenilor CFE 32692 Poiana Stampei); Top4407/4 (CF vechi 1289 Dorna Candrenilor CFE 32570 Poiana Stampei)

\* Suprafața este determinată în planul de proiecție Stereo 70.



## Date referitoare la teren

Crt	Categorie folosință	Intra vilan	Suprafața (mp)	Tarla	Parcelă	Nr. topo	Observații / Referințe
1	faneata	NU	9.967	-	-	-	

## Lungime Segmente

1) Valorile lungimilor segmentelor sunt obținute din proiecție în plan.

Punct început	X / Y	Punct sfârșit	X / Y	Lungime segment (** (m)
1	511.361,133 645.732,054	2	511.374,476 645.716,854	20.226
3	511.386,635 645.695,777	4	511.391,014 645.690,425	6.915
5	511.395,039 645.688,725	6	511.400,507 645.686,344	5.964
7	511.417,904 645.679,731	8	511.427,913 645.679,08	10.03
9	511.431,84 645.678,386	10	511.433,978 645.677,681	2.251

Punct început	X / Y	Punct sfârșit	X / Y	Lungime segment (** (m)
2	511.374,476 645.716,854	3	511.386,635 645.695,777	24.333
4	511.391,014 645.690,425	5	511.395,039 645.688,725	4.369
6	511.400,507 645.686,344	7	511.417,904 645.679,731	18.611
8	511.427,913 645.679,08	9	511.431,84 645.678,386	3.988
10	511.433,978 645.677,681	11	511.436,362 645.676,373	2.719

Punct început	X / Y	Punct sfârșit	X / Y	Lungime segment (** (m)
11	511.436,362 645.676,373	12	511.441,599 645.672,896	6.286
13	511.447,622 645.669,823	14	511.456,128 645.669,753	8.506
15	511.463,028 645.671,364	16	511.475,243 645.680,62	15.326
17	511.475,775 645.686,1	18	511.475,975 645.687,743	1.655
19	511.476,599 645.698,946	20	511.476,131 645.716,999	18.059
21	511.476,194 645.718,42	22	511.476,668 645.722,368	3.976
23	511.477,155 645.730,081	24	511.477,263 645.735,621	5.541
25	511.476,92 645.739,979	26	511.476,468 645.747,06	7.095
27	511.475,86 645.753,723	28	511.475,528 645.760,367	6.652
29	511.475,562 645.768,252	30	511.474,712 645.777,719	9.505
31	511.335,639 645.757,664	32	511.336,044 645.756,922	0.845
33	511.336,702 645.754,796	34	511.338,626 645.748,022	7.042
35	511.343,087 645.745,054	36	511.355,355 645.736,377	15.026

Punct început	X / Y	Punct sfârșit	X / Y	Lungime segment (** (m)
12	511.441,599 645.672,896	13	511.447,622 645.669,823	6.762
14	511.456,128 645.669,753	15	511.463,028 645.671,364	7.086
16	511.475,243 645.680,62	17	511.475,775 645.686,1	5.506
18	511.475,975 645.687,743	19	511.476,599 645.698,946	11.22
20	511.476,131 645.716,999	21	511.476,194 645.718,42	1.422
22	511.476,668 645.722,368	23	511.477,155 645.730,081	7.728
24	511.477,263 645.735,621	25	511.476,92 645.739,979	4.371
26	511.476,468 645.747,06	27	511.475,86 645.753,723	6.691
28	511.475,528 645.760,367	29	511.475,562 645.768,252	7.885
30	511.474,712 645.777,719	31	511.335,639 645.757,664	140.512
32	511.336,044 645.756,922	33	511.336,702 645.754,796	2.225
34	511.338,626 645.748,022	35	511.343,087 645.745,054	5.358
36	511.355,355 645.736,377	1	511.361,133 645.732,054	7.216

\*\* Lungimile segmentelor sunt determinate în planul de proiecție Stereo 70 și sunt rotunjite la 1 milimetru.

\*\*\* Distanța dintre puncte este formată din segmente cumulate ce sunt mai mici decât valoarea 1 milimetru.



**DATE DESPRE IMOBILUL NR. 2413**

Oficiul de Cadastru și Publicitate Imobiliară SUCEAVA  
Biroul de Cadastru și Publicitate Imobiliară Vatra Dornei

**A. Partea I. Descrierea imobilului**

TEREN Intravilan

Adresa: Loc. Pilugani, Str Alexeni, Nr. 74, Jud. Suceava

Nr. Crt	Nr cadastral Nr. topografic	Suprafața* (mp)	Observații / Referințe
A1	32401	Din acte: 12.669 Masurata: 12.724	Sector cadastral:17 Teren imprejmuit;

**Construcții**

Crt	Nr cadastral Nr. topografic	Adresa	Observații / Referințe
A1.1	32401-C1	Loc. Pilugani, Str Alexeni, Nr. 74, Jud. Suceava	Nr. niveluri:2; S. construita la sol:81 mp; Casa de locuit, din lemn construita in anul 1946,P+M fara lift si fara certificat energetic, suprafata desfasurata 77 mp
A1.2	32401-C2	Loc. Pilugani, Str Alexeni, Nr. 74, Jud. Suceava	Nr. niveluri:1; S. construita la sol:81 mp; S. construita desfasurata:81 mp; Anexa din lemn, construita in anul 1947
A1.3	32401-C3	Loc. Pilugani, Str Alexeni, Nr. 74, Jud. Suceava	Nr. niveluri:1; S. construita la sol:12 mp; S. construita desfasurata:12 mp; ANEXA

**B. Partea II. Proprietari și acte**

Inscrieri privitoare la dreptul de proprietate și alte drepturi reale	Referințe
<b>7166 / 25/05/2017</b>	
Act Administrativ nr. 294, din 02/03/2017 emis de Comisia Judeteana Suceava;	
B1	A1
Intabulare, drept de PROPRIETATE, dobandit prin Reconstituire, cota actuala 1/1, cota initiala 1/1 1) DREBITCA MARIA	
<b>6919 / 06/05/2021</b>	
Act Administrativ nr. 2721, din 29/03/2021 emis de Comuna POIANA STAMPEI (act administrativ nr 2720 din 29.03.2021, emis de Comuna Poiana Stampei);	
B2	A1.1, A1.2
Intabulare, drept de PROPRIETATE, dobandit prin Construire, cota actuala 1/1, cota initiala 1/1 1) DREBITCA MARIA	
B3	A1.1, A1.2
se notează evidențierea construcțiilor C1 și C2	
/	
Act Administrativ nr. 2981, din 31/03/2023 emis de PRIMARIA COMUNEI POIANA STAMPEI;	
B4	A1.3
Intabulare, drept de PROPRIETATE, dobandit prin Lege, cota actuala 1/1, cota initiala 1/1 1) DREBITCA MARIA	

**C. Partea III. SARCINI .**

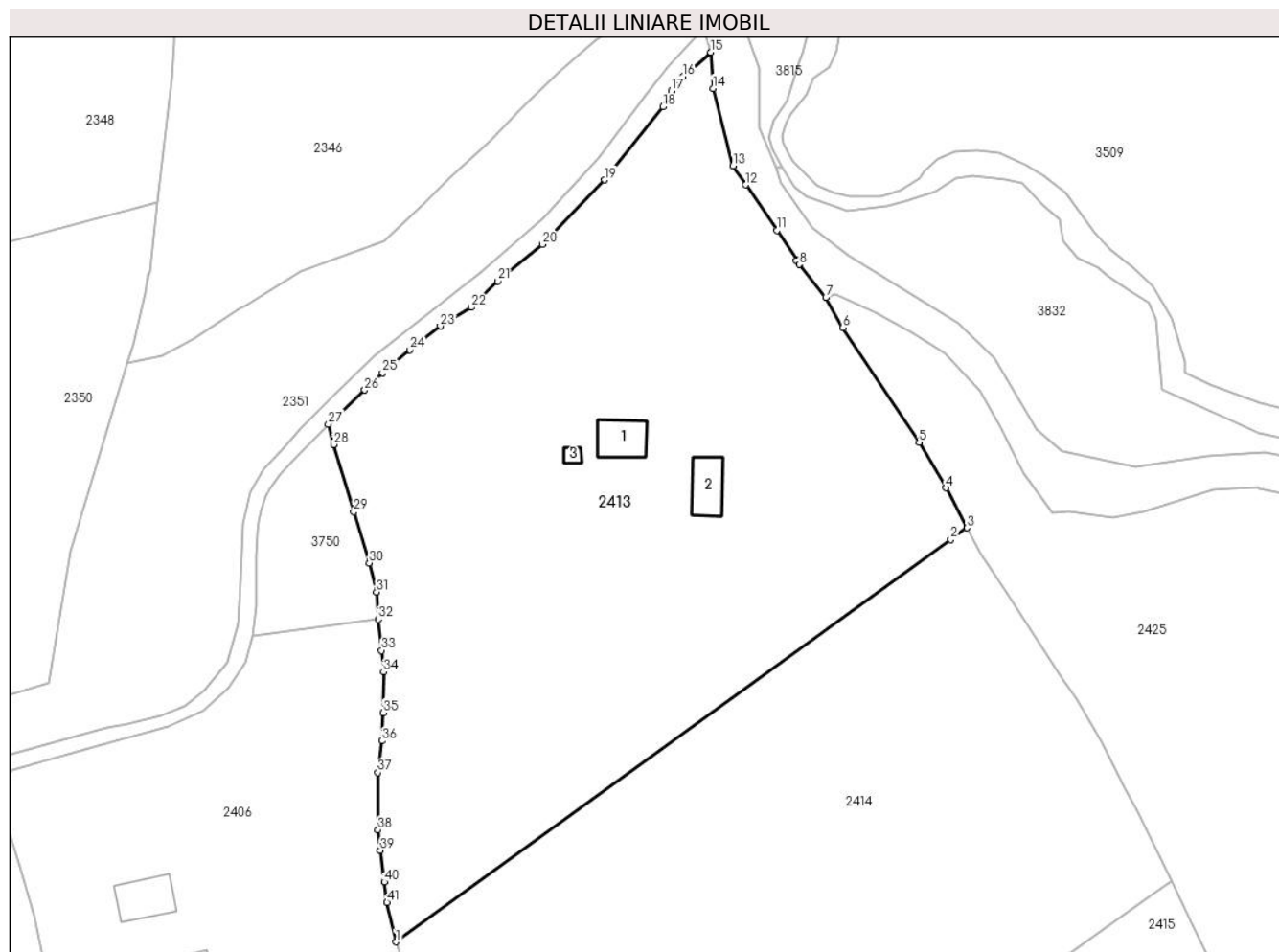
Inscrieri privind dezmembramintele dreptului de proprietate, drepturi reale de garanție și sarcini	Referințe
NU SUNT	

## Anexa Nr. 1 La Partea I

## Teren

Nr cadastral	Suprafața (mp)*	Observații / Referințe
32401	Din acte: 12.669 Masurata: 12.724	

\* Suprafața este determinată în planul de proiecție Stereo 70.



## Date referitoare la teren

Crt	Categorie folosință	Intravilan	Suprafața (mp)	Tarla	Parcelă	Nr. topo	Observații / Referințe
1	curți construcții	DA	1.013	-	-	-	Imprejmuit cu tarusi din lemn
2	faneata	DA	11.389	-	-	-	Imprejmuit cu gard din lemn
3	drum	DA	322	-	-	-	CALE ACCES, DRUM PIETRUIT

## Date referitoare la construcții

Crt	Număr	Destinație construcție	Supraf. (mp)	Situație juridică	Observații / Referințe
A1.1	32401-C1	necunoscut	Din acte: 77 Masurata: 81	Cu acte	Nr. niveluri:2; S. construita la sol:81 mp; Casa de locuit, din lemn construita in anul 1946,P+M fara lift si fara certificat energetic, suprafata desfasurata 77 mp
A1.2	32401-C2	necunoscut	81	Cu acte	Nr. niveluri:1; S. construita la sol:81 mp; S. construita desfasurata:81 mp; Anexa din lemn, construita in anul 1947
A1.3	32401-C3	necunoscut	12	Cu acte	Nr. niveluri:1; S. construita la sol:12 mp; S. construita desfasurata:12 mp; ANEXA

## Lungime Segmente

1) Valorile lungimilor segmentelor sunt obținute din proiecție în plan.

Punct început	X / Y	Punct sfârșit	X / Y	Lungime segment	Punct început	X / Y	Punct sfârșit	X / Y	Lungime segment	Punct început	X / Y	Punct sfârșit	X / Y	Lungime segment
1	511.472,398 646.077,666	2	511.590,287 646.163,085	145.582	2	511.590,287 646.163,085	3	511.593,753 646.165,595	4.279	3	511.593,753 646.165,595	4	511.589,317 646.174,069	9.565
4	511.589,317 646.174,069	5	511.583,582 646.183,726	11.232	5	511.583,582 646.183,726	6	511.567,408 646.208,061	29.22	6	511.567,408 646.208,061	7	511.563,774 646.214,459	7.358
7	511.563,774 646.214,459	8	511.558,08 646.221,498	9.054	8	511.558,08 646.221,498	9	511.557,477 646.222,374	1.063	9	511.557,477 646.222,374	10	511.557,673 646.222,611	0.308
10	511.557,673 646.222,611	11	511.553,331 646.228,753	7.522	11	511.553,331 646.228,753	12	511.546,689 646.238,417	11.726	12	511.546,689 646.238,417	13	511.544,053 646.242,462	4.828
13	511.544,053 646.242,462	14	511.539,754 646.258,875	16.967	14	511.539,754 646.258,875	15	511.539,324 646.266,572	7.709	15	511.539,324 646.266,572	16	511.533,348 646.261,465	7.861
16	511.533,348 646.261,465	17	511.530,983 646.258,388	3.881	17	511.530,983 646.258,388	18	511.529,121 646.254,972	3.891	18	511.529,121 646.254,972	19	511.516,739 646.239,453	19.853
19	511.516,739 646.239,453	20	511.503,524 646.225,788	19.01	20	511.503,524 646.225,788	21	511.494,048 646.218,004	12.263	21	511.494,048 646.218,004	22	511.488,44 646.212,418	7.915
22	511.488,44 646.212,418	23	511.481,836 646.208,442	7.709	23	511.481,836 646.208,442	24	511.475,396 646.203,343	8.214	24	511.475,396 646.203,343	25	511.469,566 646.198,472	7.597
25	511.469,566 646.198,472	26	511.465,747 646.194,851	5.263	26	511.465,747 646.194,851	27	511.458,045 646.187,616	10.567	27	511.458,045 646.187,616	28	511.459,126 646.183,246	4.502
28	511.459,126 646.183,246	29	511.463,42 646.168,968	14.91	29	511.463,42 646.168,968	30	511.466,739 646.158,109	11.355	30	511.466,739 646.158,109	31	511.468,267 646.151,978	6.319
31	511.468,267 646.151,978	32	511.468,619 646.146,135	5.854	32	511.468,619 646.146,135	33	511.469,338 646.139,53	6.644	33	511.469,338 646.139,53	34	511.469,772 646.134,954	4.597
34	511.469,772 646.134,954	35	511.469,717 646.126,308	8.646	35	511.469,717 646.126,308	36	511.469,429 646.120,342	5.973	36	511.469,429 646.120,342	37	511.468,555 646.113,601	6.797
37	511.468,555 646.113,601	38	511.468,571 646.101,428	12.173	38	511.468,571 646.101,428	39	511.469,069 646.097,076	4.38	39	511.469,069 646.097,076	40	511.469,939 646.090,382	6.75
40	511.469,939 646.090,382	41	511.470,499 646.086,01	4.408	41	511.470,499 646.086,01	1	511.472,398 646.077,666	8.557					

\*\* Lungimile segmentelor sunt determinate în planul de proiecție Stereo 70 și sunt rotunjite la 1 milimetru.

\*\*\* Distanța dintre puncte este formată din segmente cumulate ce sunt mai mici decât valoarea 1 milimetru.





**DATE DESPRE IMOBILUL NR. 2414**

Oficiul de Cadastru și Publicitate Imobiliară SUCEAVA  
Biroul de Cadastru și Publicitate Imobiliară Vatra Dornei

**A. Partea I. Descrierea imobilului**

TEREN Intravilan

Adresa: Loc. Pilugani, Jud. Suceava

Nr. Crt	Nr cadastral Nr. topografic	Suprafața* (mp)	Observații / Referințe
A1	32402	Din acte: 12.662 Masurata: 12.699	Sector cadastral:17 Teren imprejmuit;

**B. Partea II. Proprietari și acte**

Inscrieri privitoare la dreptul de proprietate și alte drepturi reale		Referințe
<b>4706 / 26/03/2021</b>		
Act Notarial nr. 299, din 26/03/2021 emis de AGACHE DUMITRITA GABRIELA;		
B2	Intabulare, drept de PROPRIETATE, bun comun în devălmășie, dobândit prin Conventie, cota actuala 1/1, cota initiala 1/1 1) DREBITCA RADU 2) DREBITCA MARIA	A1

**C. Partea III. SARCINI .**

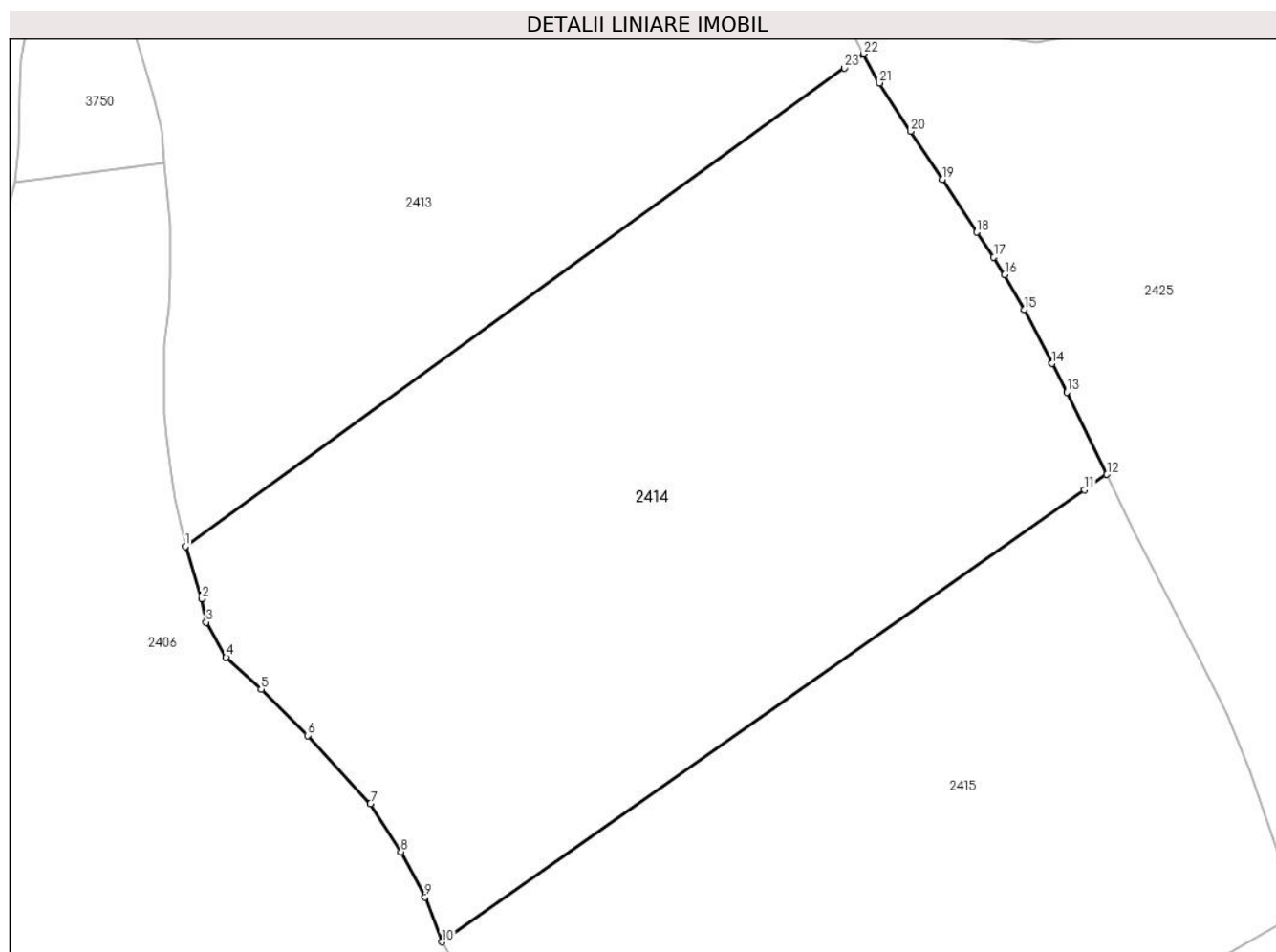
Inscrieri privind dezmembramintele dreptului de proprietate, drepturi reale de garanție și sarcini	Referințe
NU SUNT	

## Anexa Nr. 1 La Partea I

## Teren

Nr cadastral	Suprafața (mp)*	Observații / Referințe
32402	Din acte: 12.662 Masurata: 12.699	

\* Suprafața este determinată în planul de proiecție Stereo 70.



## Date referitoare la teren

Crt	Categorie folosință	Intravilan	Suprafața (mp)	Tarla	Parcelă	Nr. topo	Observații / Referințe
1	faneata	DA	12.313	-	-	-	Imprejmuit cu gard din lemn
2	drum	DA	386	-	-	-	CALE ACCES, DRUM PIETRUIT

## Lungime Segmente

1) Valorile lungimilor segmentelor sunt obținute din proiecție în plan.

Punct început	X / Y	Punct sfârșit	X / Y	Lungime segment (** (m)
1	511.472,398 646.077,666	2	511.475,323 646.068,281	9.83
3	511.476,119 646.064,098	4	511.479,688 646.057,851	7.195
5	511.485,957 646.052,128	6	511.494,24 646.043,854	11.708
7	511.505,506 646.031,655	8	511.510,989 646.023,054	10.2

Punct început	X / Y	Punct sfârșit	X / Y	Lungime segment (** (m)
2	511.475,323 646.068,281	3	511.476,119 646.064,098	4.258
4	511.479,688 646.057,851	5	511.485,957 646.052,128	8.488
6	511.494,24 646.043,854	7	511.505,506 646.031,655	16.605
8	511.510,989 646.023,054	9	511.515,285 646.014,999	9.129

Punct început	X / Y	Punct sfârșit	X / Y	Lungime segment (** (m)
9	511.515,285 646.014,999	10	511.518,274 646.006,985	8.553
11	511.633,237 646.087,731	12	511.637,242 646.090,493	4.865
13	511.630,077 646.105,184	14	511.627,395 646.110,304	5.78
15	511.622,468 646.119,96	16	511.618,937 646.126,158	7.133
17	511.616,996 646.129,292	18	511.613,952 646.133,768	5.413
19	511.607,854 646.143,201	20	511.602,146 646.151,818	10.336
21	511.596,54 646.160,438	22	511.593,753 646.165,595	5.862
23	511.590,287 646.163,085	1	511.472,398 646.077,666	145.582

Punct început	X / Y	Punct sfârșit	X / Y	Lungime segment (** (m)
10	511.518,274 646.006,985	11	511.633,237 646.087,731	140.486
12	511.637,242 646.090,493	13	511.630,077 646.105,184	16.345
14	511.627,395 646.110,304	15	511.622,468 646.119,96	10.84
16	511.618,937 646.126,158	17	511.616,996 646.129,292	3.686
18	511.613,952 646.133,768	19	511.607,854 646.143,201	11.232
20	511.602,146 646.151,818	21	511.596,54 646.160,438	10.283
22	511.593,753 646.165,595	23	511.590,287 646.163,085	4.279

\*\* Lungimile segmentelor sunt determinate în planul de proiecție Stereo 70 și sunt rotunjite la 1 milimetru.

\*\*\* Distanța dintre puncte este formată din segmente cumulate ce sunt mai mici decât valoarea 1 milimetru.



**DATE DESPRE IMOBILUL NR. 2415**

Oficiul de Cadastru și Publicitate Imobiliară SUCEAVA  
Biroul de Cadastru și Publicitate Imobiliară Vatra Dornei

**A. Partea I. Descrierea imobilului**

TEREN Intravilan

Adresa: Loc. Pilugani, Jud. Suceava

Nr. Crt	Nr cadastral Nr. topografic	Suprafața* (mp)	Observații / Referințe
A1	33096	Din acte: 12.662 Masurata: 12.710	Sector cadastral:17 Teren imprejmuit;

**B. Partea II. Proprietari și acte**

Inscrieri privitoare la dreptul de proprietate și alte drepturi reale		Referințe
<b>20160 / 24/12/2019</b>		
Act Notarial nr. 3621, din 24/12/2019 emis de Vasilut Niculina (CVC);		
B3	Intabulare, drept de PROPRIETATE, bun comun în devălmășie, dobândit prin Conventie, cota actuala 1/1, cota initiala 1/1 1) PILUG ILIE 2) PILUG MONIKA	A1

**C. Partea III. SARCINI .**

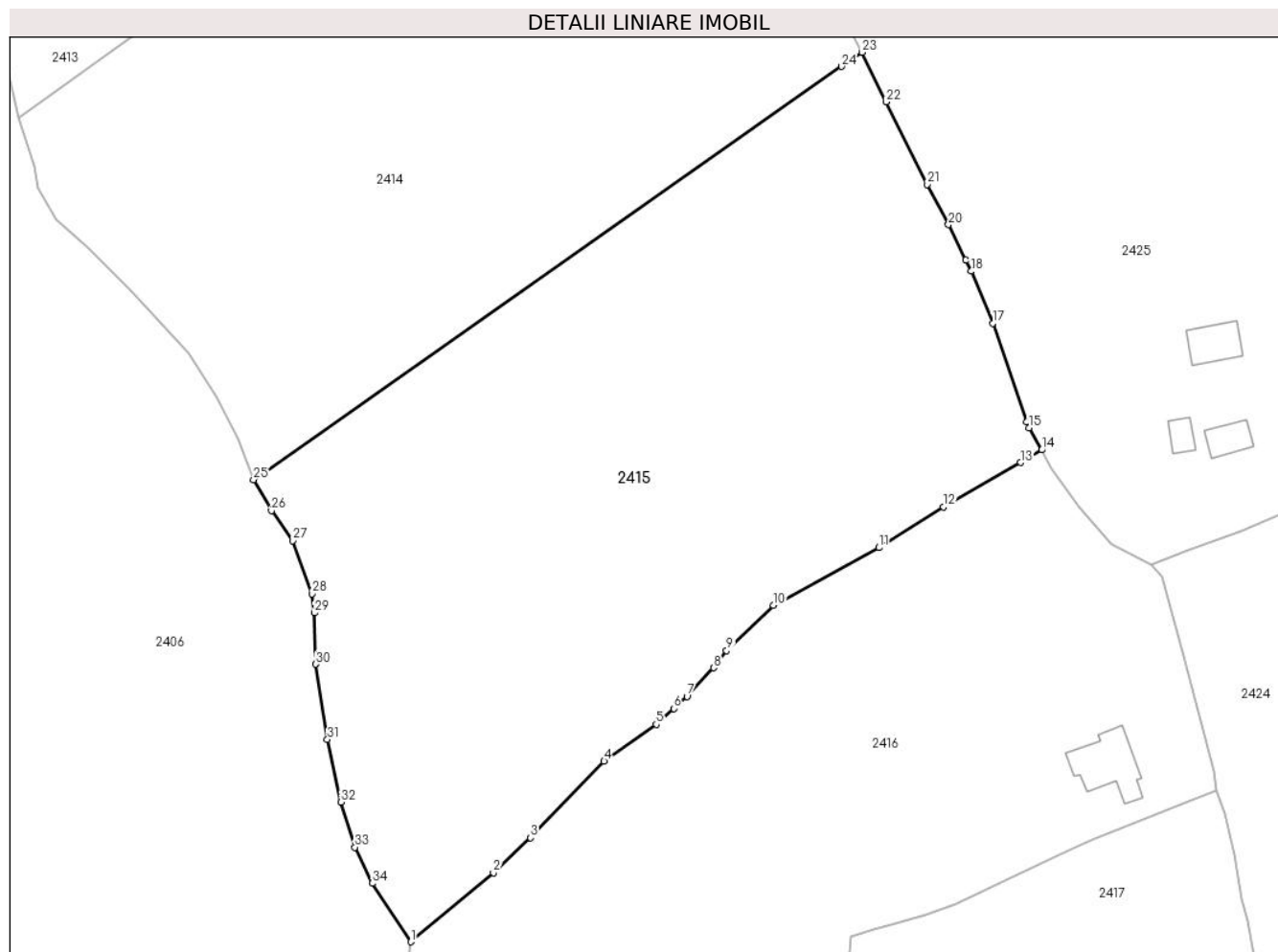
Inscrieri privind dezmembramintele dreptului de proprietate, drepturi reale de garanție și sarcini	Referințe
NU SUNT	

## Anexa Nr. 1 La Partea I

## Teren

Nr cadastral	Suprafața (mp)*	Observații / Referințe
33096	Din acte: 12.662 Masurata: 12.710	

\* Suprafața este determinată în planul de proiecție Stereo 70.



## Date referitoare la teren

Crt	Categorie folosință	Intravilan	Suprafața (mp)	Tarla	Parcelă	Nr. topo	Observații / Referințe
1	faneata	DA	12.251	-	-	-	Imprejmuit partial cu gard din lemn
2	drum	DA	459	-	-	-	CALE ACCES, DRUM PIETRUIT

## Lungime Segmente

1) Valorile lungimilor segmentelor sunt obținute din proiecție în plan.

Punct început	X / Y	Punct sfârșit	X / Y	Lungime segment (** (m)
1	511.549,039 645.916,661	2	511.565,155 645.930,183	21.037
3	511.572,434 645.937,006	4	511.586,825 645.951,963	20.756
5	511.597,02 645.959,16	6	511.600,417 645.962,258	4.598
7	511.603,038 645.964,605	8	511.608,238 645.970,211	7.646

Punct început	X / Y	Punct sfârșit	X / Y	Lungime segment (** (m)
2	511.565,155 645.930,183	3	511.572,434 645.937,006	9.977
4	511.586,825 645.951,963	5	511.597,02 645.959,16	12.479
6	511.600,417 645.962,258	7	511.603,038 645.964,605	3.518
8	511.608,238 645.970,211	9	511.610,768 645.973,541	4.182

Punct început	X / Y	Punct sfârșit	X / Y	Lungime segment (** (m)
9	511.610,768 645.973,541	10	511.619,949 645.982,423	12.774
11	511.640,57 645.993,688	12	511.653,211 646.001,631	14.929
13	511.668,25 646.010,324	14	511.672,416 646.012,78	4.836
15	511.669,909 646.017,088	16	511.669,428 646.018,3	1.304
17	511.662,825 646.037,545	18	511.658,613 646.047,703	10.997
19	511.657,538 646.049,869	20	511.654,182 646.056,817	7.716
21	511.649,952 646.064,656	22	511.641,935 646.080,779	18.006
23	511.637,242 646.090,493	24	511.633,237 646.087,731	4.865
25	511.518,274 646.006,985	26	511.521,783 646.000,911	7.015
27	511.525,891 645.995,035	28	511.529,702 645.984,669	11.044
29	511.530,146 645.980,958	30	511.530,456 645.970,899	10.064
31	511.532,708 645.956,199	32	511.535,36 645.943,981	12.503
33	511.538,099 645.935,135	34	511.541,463 645.928,087	7.81

Punct început	X / Y	Punct sfârșit	X / Y	Lungime segment (** (m)
10	511.619,949 645.982,423	11	511.640,57 645.993,688	23.497
12	511.653,211 646.001,631	13	511.668,25 646.010,324	17.371
14	511.672,416 646.012,78	15	511.669,909 646.017,088	4.984
16	511.669,428 646.018,3	17	511.662,825 646.037,545	20.346
18	511.658,613 646.047,703	19	511.657,538 646.049,869	2.418
20	511.654,182 646.056,817	21	511.649,952 646.064,656	8.907
22	511.641,935 646.080,779	23	511.637,242 646.090,493	10.788
24	511.633,237 646.087,731	25	511.518,274 646.006,985	140.486
26	511.521,783 646.000,911	27	511.525,891 645.995,035	7.17
28	511.529,702 645.984,669	29	511.530,146 645.980,958	3.737
30	511.530,456 645.970,899	31	511.532,708 645.956,199	14.871
32	511.535,36 645.943,981	33	511.538,099 645.935,135	9.26
34	511.541,463 645.928,087	1	511.549,039 645.916,661	13.709

\*\* Lungimile segmentelor sunt determinate în planul de proiecție Stereo 70 și sunt rotunjite la 1 milimetru.

\*\*\* Distanța dintre puncte este formată din segmente cumulate ce sunt mai mici decât valoarea 1 milimetru.





**DATE DESPRE IMOBILUL NR. 2416**

Oficiul de Cadastru și Publicitate Imobiliară SUCEAVA  
Biroul de Cadastru și Publicitate Imobiliară Vatra Dornei

**A. Partea I. Descrierea imobilului**

TEREN Necunoscut

Adresa: Loc. Pilugani, Str Alexeni, Nr. 76, Jud. Suceava

Nr. Crt	Nr cadastral Nr. topografic	Suprafața* (mp)	Observații / Referințe
A1	32851	Din acte: 10.417 Masurata: 10.543	Sector cadastral:17 Teren imprejmuit;

**Construcții**

Crt	Nr cadastral Nr. topografic	Adresa	Observații / Referințe
A1.1	32851-C1	Loc. Pilugani, Str Alexeni, Nr. 76, Jud. Suceava	Nr. niveluri:2; S. construita la sol:126 mp; S. construita desfasurata:243 mp; Casa de locuit din zidarie, construita in anul 2021, sistem P+M, suprafata desfasurata 243 mp, fara lift si fara certificat energetic

**B. Partea II. Proprietari și acte**

Inscrieri privitoare la dreptul de proprietate și alte drepturi reale		Referințe
<b>8628 / 11/06/2018</b>		
Act Notarial nr. 102, din 12/01/2024 emis de REY OLTICA-VERONICA (Certificat de edificare);		
B3	Intabulare, drept de PROPRIETATE, mod dobândire cumpărare, dobandit prin Hotarare Judecatoreasca, cota actuala 1/2, cota initiala 1/1 1) PILUG MARCEL	A1
<b>2969 / 23/02/2022</b>		
Act Administrativ nr. 1398, din 16/02/2022 emis de Comuna Poiana Stampei (Certificat de edificare);		
B4	Intabulare, drept de PROPRIETATE, dobandit prin Construire, cota actuala 1/1, cota initiala 1/1 1) PILUG MARCEL	A1.1
B5	se notează evidențierea în cartea funciară a construcției C1	A1.1
Act Administrativ nr. 16, din 08/10/2019 emis de Comuna Poiana Stampei (Autorizatie si PV);		
B6	se notează modificarea categoriei de folosință a terenului	A1
<b>15462 / 27/09/2022</b>		
Act Notarial nr. act de lichidare nr. 1946, din 26/09/2022 emis de N.P. REY OLTICA-VERONICA (Certificat de edificare);		
B7	Se notează că bunul imobil din această carte funciară, are calitatea de bun comun in devălmășie a soților Pilug Marcel și Pilug Maria.	A1, A1.1
Act Notarial nr. 102, din 12/01/2024 emis de REY OLTICA-VERONICA (Certificat de edificare);		
B8	Intabulare, drept de PROPRIETATE, dobandit prin Succesiune, cota actuala 1/8, cota initiala 1/8 1) PILUG MARCEL	A1
<b>654 / 17/01/2024</b>		
Act Notarial nr. 102, din 12/01/2024 emis de REY OLTICA-VERONICA (Certificat de edificare);		
B16	Intabulare, drept de PROPRIETATE, bun propriu cu titlu de partaj, dobandit prin Conventie, cota actuala 21/56, cota initiala 21/56 1) PILUG MARCEL	A1

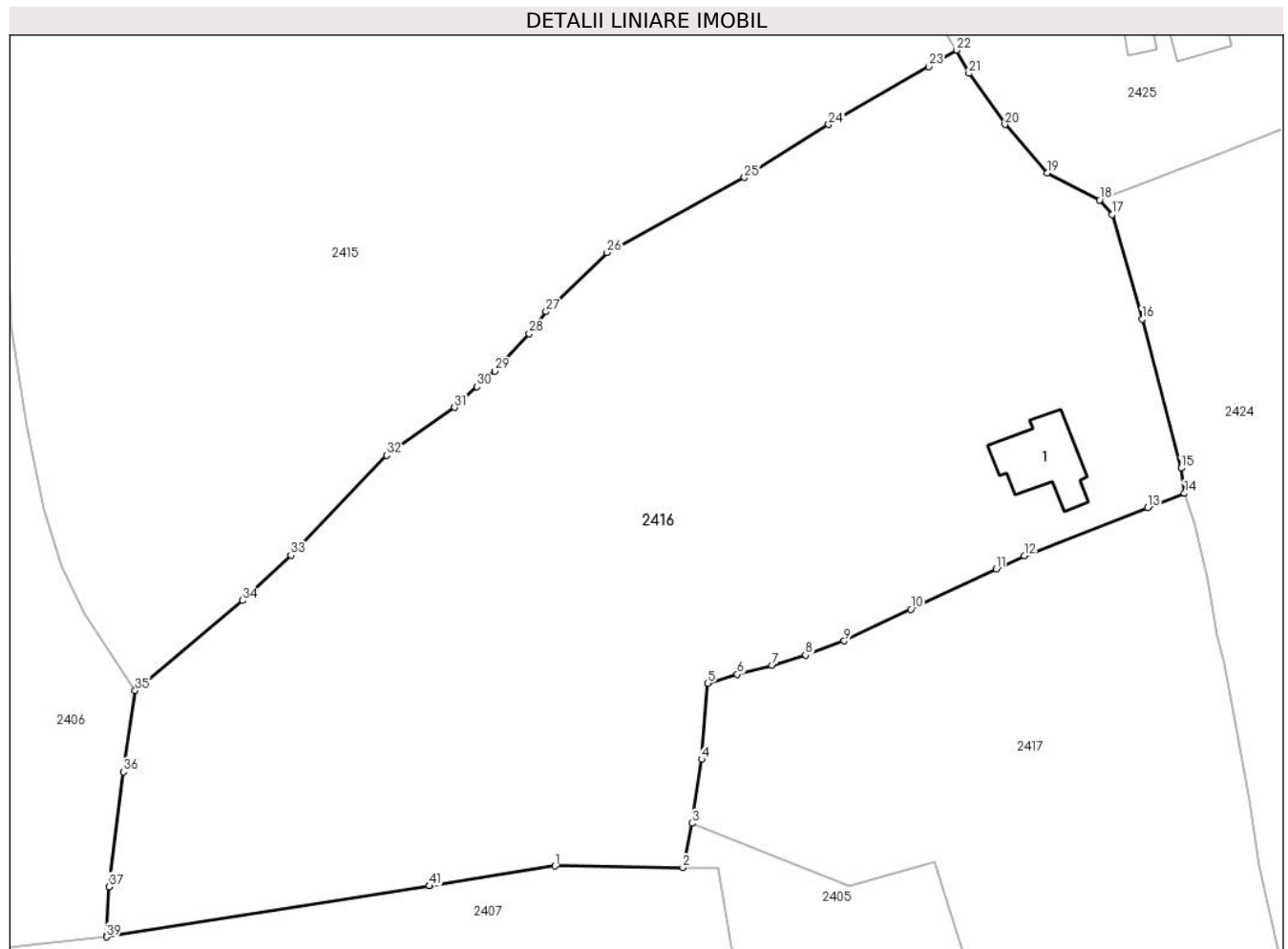
**C. Partea III. SARCINI .**

Inscrieri privind dezmembramintele dreptului de proprietate, drepturi reale de garanție și sarcini	Referințe
NU SUNT	

**Teren**

Nr cadastral	Suprafața (mp)*	Observații / Referințe
32851	Din acte: 10.417 Masurata: 10.543	

\* Suprafața este determinată în planul de proiecție Stereo 70.



**Date referitoare la teren**

Crt	Categorie folosință	Intra vilan	Suprafața (mp)	Tarla	Parcelă	Nr. topo	Observații / Referințe
1	curți constructii	DA	786	-	-	-	
2	faneata	DA	9.364	-	-	-	
3	drum	DA	375	-	-	-	CALE ACCES, DRUM PIETRUIT
4	faneata	NU	17	-	-	-	

**Date referitoare la construcții**

Crt	Număr	Destinație construcție	Supraf. (mp)	Situație juridică	Observații / Referințe
A1.1	32851-C1	construcții de locuințe	126	Cu acte	Nr. niveluri:2; S. construita la sol:126 mp; S. construita desfasurata:243 mp; Casa de locuit din zidarie, construita in anul 2021, sistem P+M, suprafata desfasurata 243 mp, fara lift si fara certificat energetic

## Lungime Segmente

1) Valorile lungimilor segmentelor sunt obținute din proiecție în plan.

Punct început	X / Y	Punct sfârșit	X / Y	Lungime segment	Punct început	X / Y	Punct sfârșit	X / Y	Lungime segment	Punct început	X / Y	Punct sfârșit	X / Y	Lungime segment
1	511.612,086 645.890,334	2	511.631,308 645.890,095	19.223	2	511.631,308 645.890,095	3	511.632,665 645.896,77	6.812	3	511.632,665 645.896,77	4	511.634,124 645.906,35	9.69
4	511.634,124 645.906,35	5	511.635,029 645.917,767	11.453	5	511.635,029 645.917,767	6	511.639,491 645.919,109	4.659	6	511.639,491 645.919,109	7	511.644,73 645.920,423	5.401
7	511.644,73 645.920,423	8	511.649,737 645.921,993	5.247	8	511.649,737 645.921,993	9	511.655,582 645.924,112	6.217	9	511.655,582 645.924,112	10	511.665,584 645.928,87	11.076
10	511.665,584 645.928,87	11	511.678,386 645.934,926	14.162	11	511.678,386 645.934,926	12	511.682,661 645.936,892	4.705	12	511.682,661 645.936,892	13	511.701,158 645.944,115	19.857
13	511.701,158 645.944,115	14	511.706,662 645.946,252	5.904	14	511.706,662 645.946,252	15	511.706,161 645.950,054	3.835	15	511.706,161 645.950,054	16	511.700,284 645.972,414	23.119
16	511.700,284 645.972,414	17	511.695,837 645.988,115	16.319	17	511.695,837 645.988,115	18	511.693,91 645.990,305	2.917	18	511.693,91 645.990,305	19	511.686,089 645.994,348	8.804
19	511.686,089 645.994,348	20	511.679,705 646.001,613	9.671	20	511.679,705 646.001,613	21	511.674,279 646.009,306	9.414	21	511.674,279 646.009,306	22	511.672,416 646.012,78	3.942
22	511.672,416 646.012,78	23	511.668,25 646.010,324	4.836	23	511.668,25 646.010,324	24	511.653,211 646.001,631	17.371	24	511.653,211 646.001,631	25	511.640,57 645.993,688	14.929
25	511.640,57 645.993,688	26	511.619,949 645.982,423	23.497	26	511.619,949 645.982,423	27	511.610,768 645.973,541	12.774	27	511.610,768 645.973,541	28	511.608,238 645.970,211	4.182
28	511.608,238 645.970,211	29	511.603,038 645.964,605	7.646	29	511.603,038 645.964,605	30	511.600,417 645.962,258	3.518	30	511.600,417 645.962,258	31	511.597,02 645.959,16	4.598
31	511.597,02 645.959,16	32	511.586,825 645.951,963	12.479	32	511.586,825 645.951,963	33	511.572,434 645.937,006	20.756	33	511.572,434 645.937,006	34	511.565,155 645.930,183	9.977
34	511.565,155 645.930,183	35	511.549,039 645.916,661	21.037	35	511.549,039 645.916,661	36	511.547,263 645.904,454	12.336	36	511.547,263 645.904,454	37	511.545,107 645.887,235	17.353
37	511.545,107 645.887,235	38	511.544,746 645.879,909	7.335	38	511.544,746 645.879,909	39	511.544,736 645.879,699	0.21	39	511.544,736 645.879,699	40	511.593,214 645.887,354	49.079
40	511.593,214 645.887,354	41	511.593,219 645.887,355	0.005	41	511.593,219 645.887,355	1	511.612,086 645.890,334	19.101					

\*\* Lungimile segmentelor sunt determinate în planul de proiecție Stereo 70 și sunt rotunjite la 1 milimetru.

\*\*\* Distanța dintre puncte este formată din segmente cumulate ce sunt mai mici decât valoarea 1 milimetru.



**DATE DESPRE IMOBILUL NR. 2417**

Oficiul de Cadastru și Publicitate Imobiliară SUCEAVA  
Biroul de Cadastru și Publicitate Imobiliară Vatra Dornei

**A. Partea I. Descrierea imobilului**

TEREN Intravilan

Adresa: Loc. Pilugani, Jud. Suceava

Nr. Crt	Nr cadastral Nr. topografic	Suprafața* (mp)	Observații / Referințe
A1	34353	Din acte: 6.833 Masurata: 6.763	Sector cadastral:17 Teren imprejmuit;

**Construcții**

Crt	Nr cadastral Nr. topografic	Adresa	Observații / Referințe
A1.1	34353-C1	Loc. Pilugani, Jud. Suceava	Nr. niveluri:1; S. construita la sol:207 mp; S. construita desfasurata:207 mp; ANEXA

**B. Partea II. Proprietari și acte**

Inscrieri privitoare la dreptul de proprietate și alte drepturi reale		Referințe
<b>802 / 17/01/2022</b>		
Act Notarial nr. 132, din 14/01/2022 emis de REY OLTICA-VERONICA;		
B2	Se noteaza posesia ca bun propriu 1) <b>PILUG ALIN</b>	A1
B3	se noteaza apartenenta imobilului la patrimoniul de afectatiune aferent desfasurarii activitatii economice a Intreprinderii Individuale 'PILUG ALIN'-CUI 44582768	A1
/		
Act Normativ nr. 7, din 13/03/1996 emis de PARLAMENTUL ROMANIEI;		
B4	Intabulare, drept de PROPRIETATE, dobandit prin Lege, cota actuala 1/1, cota initiala 1/1 1) <b>NEIDENTIFICAT NEIDENTIFICAT</b>	A1
Act Administrativ nr. 2981, din 31/03/1996 emis de PRIMARIA COMUNEI POIANA STAMPEI;		
B5	Intabulare, drept de PROPRIETATE, dobandit prin Lege, cota actuala 1/1, cota initiala 1/1 1) <b>PILUG ALIN</b>	A1.1

**C. Partea III. SARCINI .**

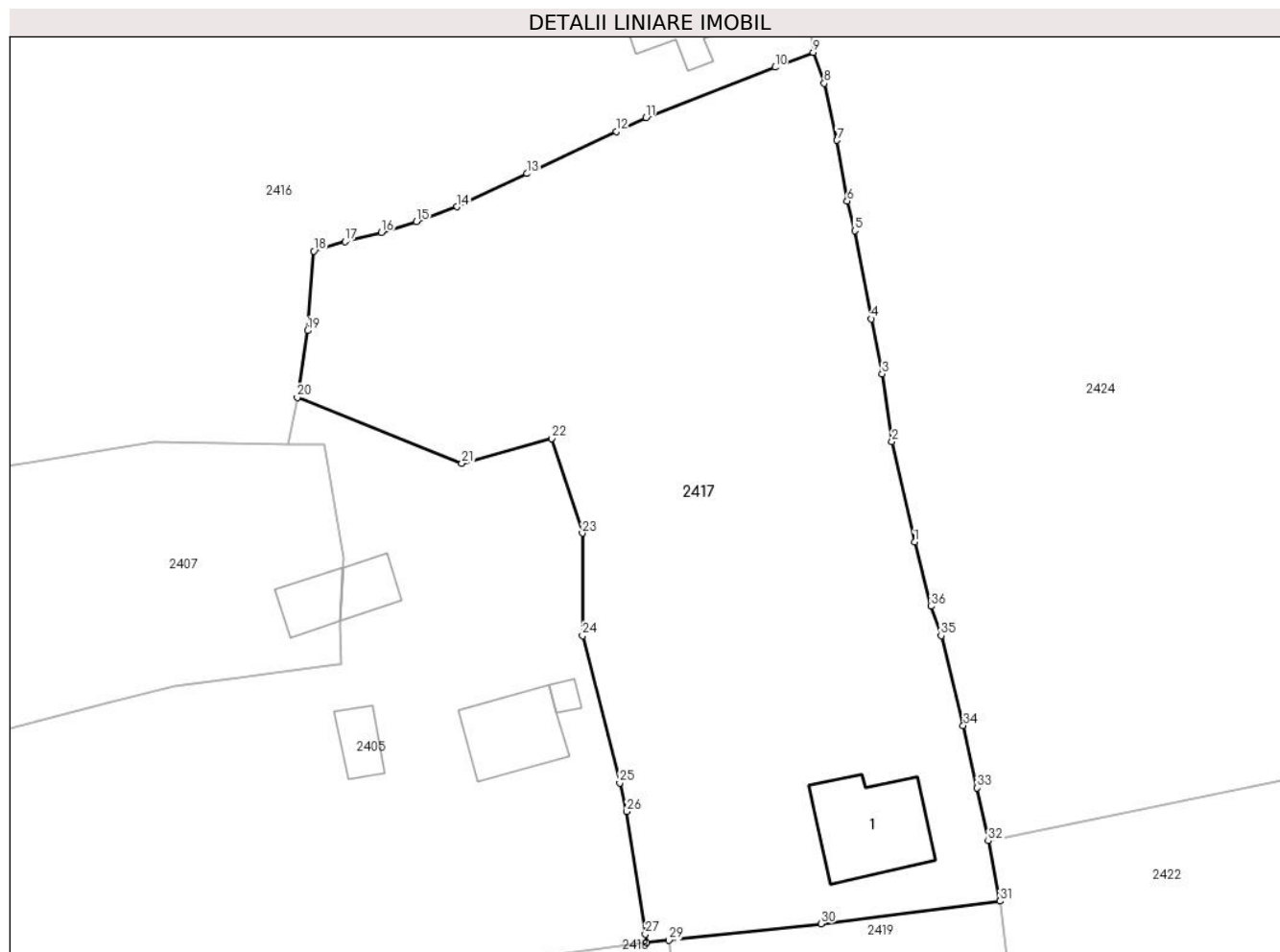
Inscrieri privind dezmembramintele dreptului de proprietate, drepturi reale de garanție și sarcini	Referințe
NU SUNT	

## Anexa Nr. 1 La Partea I

## Teren

Nr cadastral	Suprafața (mp)*	Observații / Referințe
34353	Din acte: 6.833 Masurata: 6.763	

\* Suprafața este determinată în planul de proiecție Stereo 70.



## Date referitoare la teren

Crt	Categorie folosință	Intra vilan	Suprafața (mp)	Tarla	Parcelă	Nr. topo	Observații / Referințe
1	curți constructii	DA	651	-	-	-	Imprejmuit cu gard din lemn
2	faneata	DA	6.112	-	-	-	

## Date referitoare la construcții

Crt	Număr	Destinație construcție	Supraf. (mp)	Situație juridică	Observații / Referințe
A1.1	34353-C1	construcții anexa	207	Cu acte	Nr. niveluri:1; S. construita la sol:207 mp; S. construita desfasurata:207 mp; ANEXA

## Lungime Segmente

1) Valorile lungimilor segmentelor sunt obținute din proiecție în plan.

Punct început	X / Y	Punct sfârșit	X / Y	Lungime segment (** (m))
1	511.721,176 645.876,049	2	511.717,924 645.890,441	14.755
3	511.716,513 645.900,148	4	511.714,987 645.908,053	8.051
5	511.712,616 645.920,685	6	511.711,516 645.924,943	4.398

Punct început	X / Y	Punct sfârșit	X / Y	Lungime segment (** (m))
2	511.717,924 645.890,441	3	511.716,513 645.900,148	9.809
4	511.714,987 645.908,053	5	511.712,616 645.920,685	12.853
6	511.711,516 645.924,943	7	511.710,042 645.933,656	8.837

Punct început	X / Y	Punct sfârșit	X / Y	Lungime segment (** (m))
7	511.710,042 645.933,656	8	511.708,221 645.941,821	8.366
9	511.706,662 645.946,252	10	511.701,158 645.944,115	5.904
11	511.682,661 645.936,892	12	511.678,386 645.934,926	4.705
13	511.665,584 645.928,87	14	511.655,582 645.924,112	11.076
15	511.649,737 645.921,993	16	511.644,73 645.920,423	5.247
17	511.639,491 645.919,109	18	511.635,029 645.917,767	4.659
19	511.634,124 645.906,35	20	511.632,665 645.896,77	9.69
21	511.656,26 645.887,321	22	511.669,131 645.890,885	13.355
23	511.673,543 645.877,319	24	511.673,555 645.862,61	14.709
25	511.678,897 645.841,507	26	511.679,931 645.837,421	4.215
27	511.682,577 645.819,822	28	511.682,762 645.818,593	1.243
29	511.685,953 645.818,942	30	511.707,776 645.821,329	21.953
31	511.733,435 645.824,56	32	511.731,749 645.833,216	8.819
33	511.730,166 645.840,784	34	511.728,175 645.849,738	9.173
35	511.724,972 645.862,635	36	511.723,563 645.866,835	4.43

Punct început	X / Y	Punct sfârșit	X / Y	Lungime segment (** (m))
8	511.708,221 645.941,821	9	511.706,662 645.946,252	4.697
10	511.701,158 645.944,115	11	511.682,661 645.936,892	19.857
12	511.678,386 645.934,926	13	511.665,584 645.928,87	14.162
14	511.655,582 645.924,112	15	511.649,737 645.921,993	6.217
16	511.644,73 645.920,423	17	511.639,491 645.919,109	5.401
18	511.635,029 645.917,767	19	511.634,124 645.906,35	11.453
20	511.632,665 645.896,77	21	511.656,26 645.887,321	25.417
22	511.669,131 645.890,885	23	511.673,543 645.877,319	14.265
24	511.673,555 645.862,61	25	511.678,897 645.841,507	21.769
26	511.679,931 645.837,421	27	511.682,577 645.819,822	17.797
28	511.682,762 645.818,593	29	511.685,953 645.818,942	3.21
30	511.707,776 645.821,329	31	511.733,435 645.824,56	25.862
32	511.731,749 645.833,216	33	511.730,166 645.840,784	7.732
34	511.728,175 645.849,738	35	511.724,972 645.862,635	13.289
36	511.723,563 645.866,835	1	511.721,176 645.876,049	9.518

\*\* Lungimile segmentelor sunt determinate în planul de proiecție Stereo 70 și sunt rotunjite la 1 milimetru.

\*\*\* Distanța dintre puncte este formată din segmente cumulate ce sunt mai mici decât valoarea 1 milimetru.





**DATE DESPRE IMOBILUL NR. 2418**

Oficiul de Cadastru și Publicitate Imobiliară SUCEAVA  
Biroul de Cadastru și Publicitate Imobiliară Vatra Dornei

**A. Partea I. Descrierea imobilului**

TEREN Necunoscut

Adresa: Loc. Pilugani, Jud. Suceava

Nr. Crt	Nr cadastral Nr. topografic	Suprafața* (mp)	Observații / Referințe
A1		12.773	Sector cadastral:17 Teren neimprejmuit; Top.4407/2 parte, 4407/3 parte, 4409 parte; CF vechi: 507 Dorna Candrenilor , CFE: 32608, 34341 Poiana Stampei

**B. Partea II. Proprietari și acte**

Inscrieri privitoare la dreptul de proprietate și alte drepturi reale		Referințe
/		
Act Normativ nr. 7, din 13/03/1996 emis de PARLAMENTUL ROMANIEI;		
B1	Intabulare, drept de PROPRIETATE, dobândit prin Lege, cota actuala 1/1, cota initiala 1/1 1) <b>NEIDENTIFICAT NEIDENTIFICAT</b>	A1
Act Administrativ nr. 6158, din 19/08/2022 emis de PRIMARIA COMUNEI POIANA STAMPEI;		
B2	SE NOTEAZA POSESIA FAPTICA IN FAVOAREA LUI 1) <b>CANDREA DANUT</b>	A1

**C. Partea III. SARCINI .**

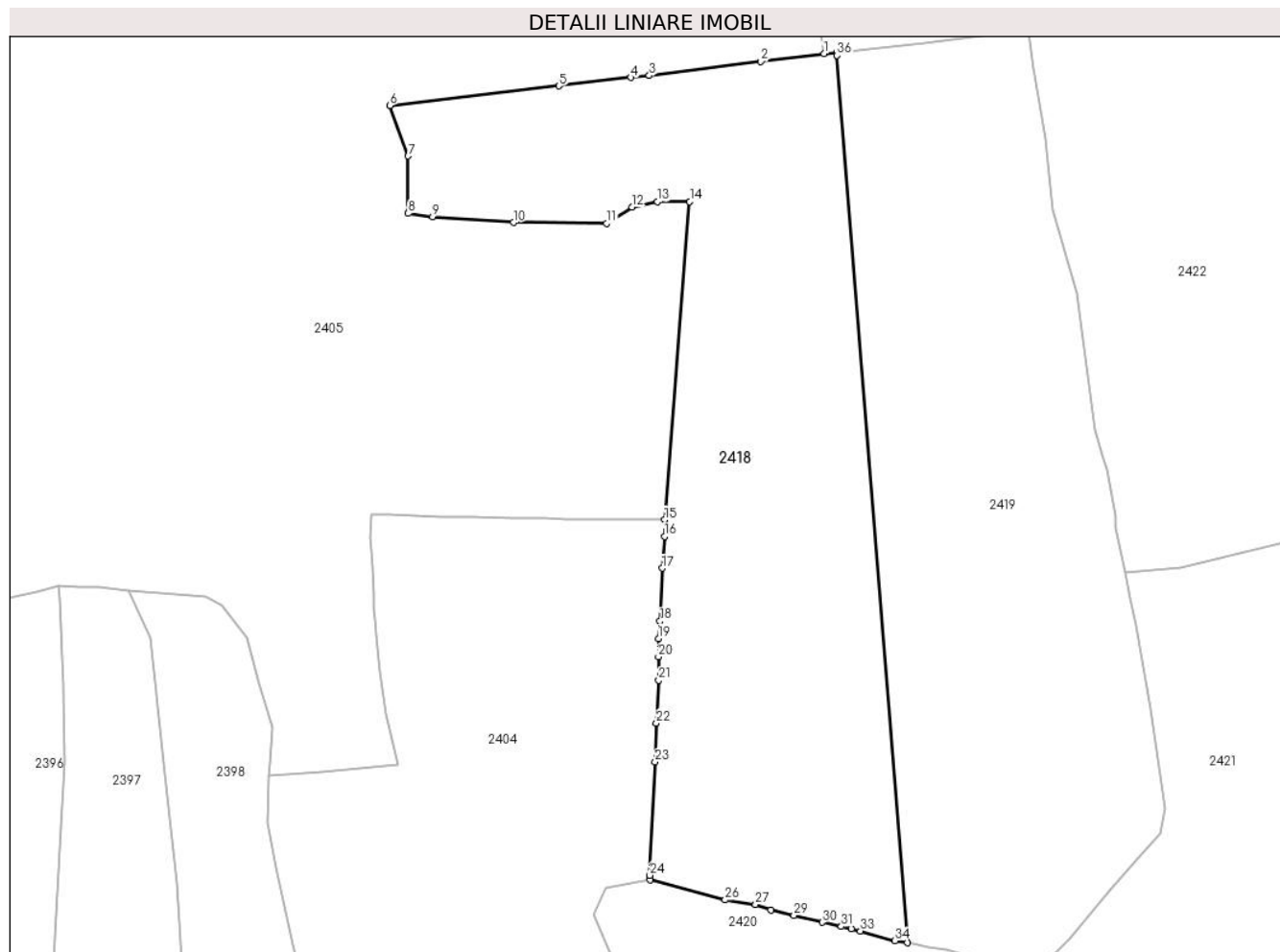
Inscrieri privind dezmembramintele dreptului de proprietate, drepturi reale de garanție și sarcini	Referințe
NU SUNT	

## Anexa Nr. 1 La Partea I

## Teren

Nr cadastral	Suprafața (mp)*	Observații / Referințe
	12.773	Top.4407/2 parte, 4407/3 parte, 4409 parte; CF vechi: 507 Dorna Candrenilor , CFE: 32608, 34341 Poiana Stampei

\* Suprafața este determinată în planul de proiecție Stereo 70.



## Date referitoare la teren

Crt	Categorie folosință	Intra vilan	Suprafața (mp)	Tarla	Parcelă	Nr. topo	Observații / Referințe
1	faneata	NU	12.730	-	-	-	
2	faneata	DA	34	-	-	-	
3	faneata	DA	9	-	-	-	

## Lungime Segmente

1) Valorile lungimilor segmentelor sunt obținute din proiecție în plan.

Punct început	X / Y	Punct sfârșit	X / Y	Lungime segment (** (m)
1	511.682,762 645.818,593	2	511.667,164 645.816,653	15.718
3	511.639,494 645.813,212	4	511.634,929 645.812,734	4.59
5	511.617,101 645.810,653	6	511.575,248 645.805,768	42.137

Punct început	X / Y	Punct sfârșit	X / Y	Lungime segment (** (m)
2	511.667,164 645.816,653	3	511.639,494 645.813,212	27.883
4	511.634,929 645.812,734	5	511.617,101 645.810,653	17.949
6	511.575,248 645.805,768	7	511.579,786 645.793,288	13.279

Punct început	X / Y	Punct sfârșit	X / Y	Lungime segment (** (m)
7	511.579,786 645.793,288	8	511.579,798 645.779,047	14.241
9	511.585,856 645.778,196	10	511.605,847 645.776,822	20.038
11	511.628,967 645.776,618	12	511.635,259 645.780,583	7.437
13	511.641,466 645.781,947	14	511.649,524 645.781,965	8.058
15	511.643,328 645.703,155	16	511.643,299 645.699,069	4.086
17	511.642,729 645.691,182	18	511.642,175 645.678,071	13.123
19	511.641,766 645.673,788	20	511.641,769 645.669,282	4.506
21	511.641,855 645.663,46	22	511.641,239 645.652,823	10.655
23	511.640,947 645.643,218	24	511.639,65 645.615,142	28.106
25	511.639,692 645.613,984	26	511.658,275 645.609,057	19.225
27	511.665,815 645.607,932	28	511.669,596 645.606,499	4.043
29	511.675,323 645.605,206	30	511.682,333 645.603,523	7.209
31	511.687,046 645.602,455	32	511.689,532 645.601,861	2.556
33	511.691,792 645.601,322	34	511.700,32 645.598,929	8.857
35	511.703,455 645.598,438	36	511.686,016 645.818,153	220.406
37	511.685,953 645.818,942	1	511.682,762 645.818,593	3.21

Punct început	X / Y	Punct sfârșit	X / Y	Lungime segment (** (m)
8	511.579,798 645.779,047	9	511.585,856 645.778,196	6.117
10	511.605,847 645.776,822	11	511.628,967 645.776,618	23.121
12	511.635,259 645.780,583	13	511.641,466 645.781,947	6.355
14	511.649,524 645.781,965	15	511.643,328 645.703,155	79.053
16	511.643,299 645.699,069	17	511.642,729 645.691,182	7.908
18	511.642,175 645.678,071	19	511.641,766 645.673,788	4.302
20	511.641,769 645.669,282	21	511.641,855 645.663,46	5.823
22	511.641,239 645.652,823	23	511.640,947 645.643,218	9.609
24	511.639,65 645.615,142	25	511.639,692 645.613,984	1.159
26	511.658,275 645.609,057	27	511.665,815 645.607,932	7.623
28	511.669,596 645.606,499	29	511.675,323 645.605,206	5.871
30	511.682,333 645.603,523	31	511.687,046 645.602,455	4.832
32	511.689,532 645.601,861	33	511.691,792 645.601,322	2.323
34	511.700,32 645.598,929	35	511.703,455 645.598,438	3.173
36	511.686,016 645.818,153	37	511.685,953 645.818,942	0.792

\*\* Lungimile segmentelor sunt determinate în planul de proiecție Stereo 70 și sunt rotunjite la 1 milimetru.

\*\*\* Distanța dintre puncte este formată din segmente cumulate ce sunt mai mici decât valoarea 1 milimetru.



**DATE DESPRE IMOBILUL NR. 2419**

Oficiul de Cadastru și Publicitate Imobiliară SUCEAVA  
Biroul de Cadastru și Publicitate Imobiliară Vatra Dornei

**A. Partea I. Descrierea imobilului**

TEREN Necunoscut

Adresa: Loc. Pilugani, Jud. Suceava

Nr. Crt	Nr cadastral Nr. topografic	Suprafața* (mp)	Observații / Referințe
A1		12.817	Sector cadastral:17 Teren neimprejmuit; Top.4407/2 parte, 4407/3 parte, 4409 parte; CF vechi: 507 Dorna Candrenilor , CFE: 32608, 34341 Poiana Stampei

**B. Partea II. Proprietari și acte**

Inscrieri privitoare la dreptul de proprietate și alte drepturi reale	Referințe
/	
Act Normativ nr. 7, din 13/03/1996 emis de PARLAMENTUL ROMANIEI;	
B1	A1
Intabulare, drept de PROPRIETATE, dobândit prin Lege, cota actuala 1/1, cota initiala 1/1 1) <b>NEIDENTIFICAT NEIDENTIFICAT</b>	
Act Administrativ nr. 6157, din 19/08/2022 emis de PRIMARIA COMUNEI POIANA STAMPEI;	
B2	A1
SE NOTEAZA POSESIA FAPTICA IN FAVOAREA LUI 1) <b>CANDREA DORIN</b>	

**C. Partea III. SARCINI .**

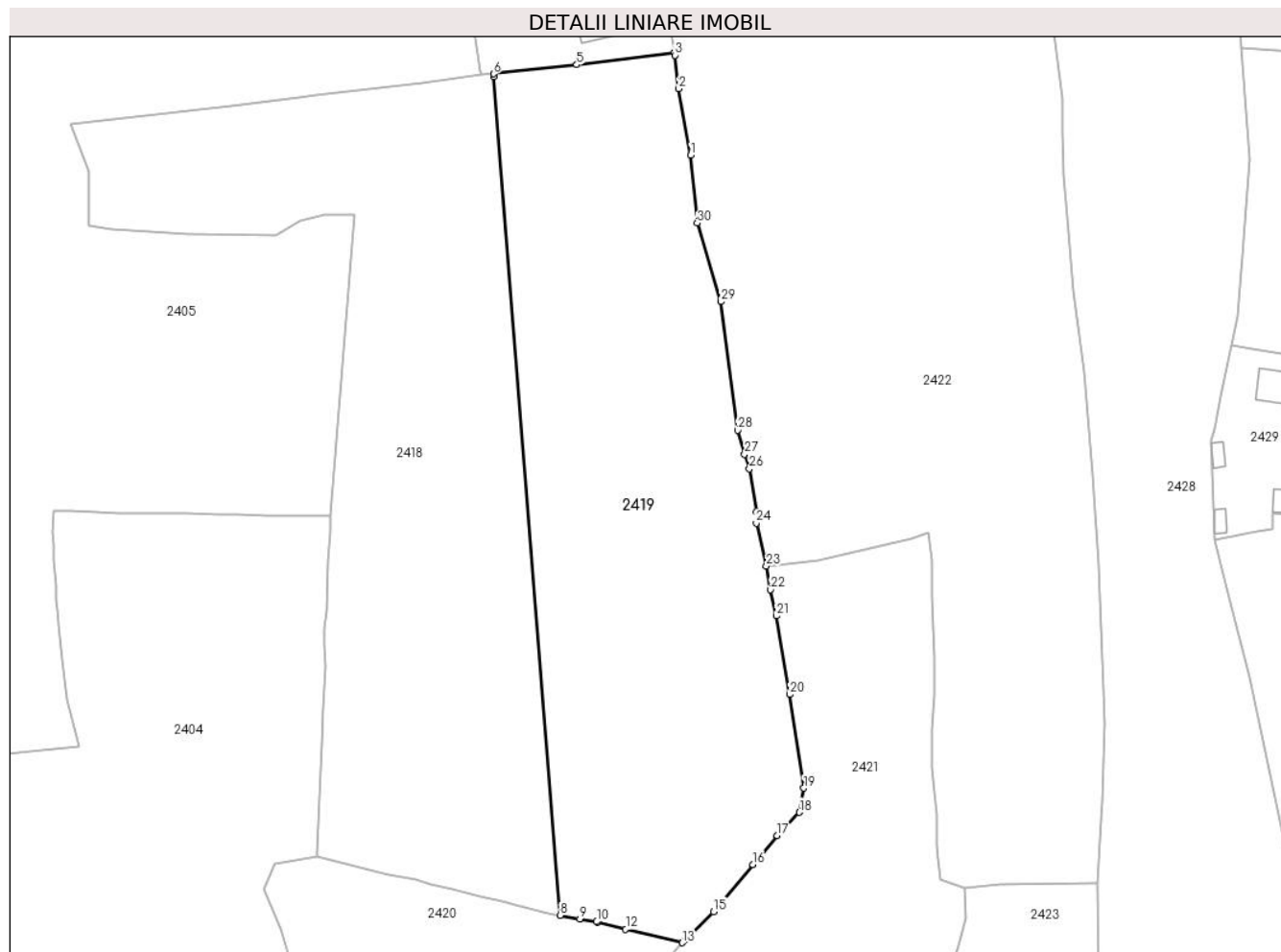
Inscrieri privind dezmembramintele dreptului de proprietate, drepturi reale de garanție și sarcini	Referințe
NU SUNT	

## Anexa Nr. 1 La Partea I

## Teren

Nr cadastral	Suprafața (mp)*	Observații / Referințe
	12.817	Top.4407/2 parte, 4407/3 parte, 4409 parte; CF vechi: 507 Dorna Candrenilor , CFE: 32608, 34341 Poiana Stampei

\* Suprafața este determinată în planul de proiecție Stereo 70.



## Date referitoare la teren

Crt	Categorie folosință	Intra vilan	Suprafața (mp)	Tarla	Parcelă	Nr. topo	Observații / Referințe
1	faneata	NU	12.771	-	-	-	
2	faneata	DA	12	-	-	-	
3	faneata	DA	33	-	-	-	

## Lungime Segmente

1) Valorile lungimilor segmentelor sunt obținute din proiecție în plan.

Punct început	X / Y	Punct sfârșit	X / Y	Lungime segment (** (m)
1	511.737,62 645.797,597	2	511.734,517 645.815,036	17.713
3	511.733,578 645.823,801	4	511.733,435 645.824,56	0.772
5	511.707,776 645.821,329	6	511.685,953 645.818,942	21.953

Punct început	X / Y	Punct sfârșit	X / Y	Lungime segment (** (m)
2	511.734,517 645.815,036	3	511.733,578 645.823,801	8.815
4	511.733,435 645.824,56	5	511.707,776 645.821,329	25.862
6	511.685,953 645.818,942	7	511.686,016 645.818,153	0.792

Punct început	X / Y	Punct sfârșit	X / Y	Lungime segment (** (m)
7	511.686,016 645.818,153	8	511.703,455 645.598,438	220.406
9	511.708,613 645.597,493	10	511.713,013 645.596,787	4.456
11	511.713,234 645.596,729	12	511.720,591 645.594,79	7.608
13	511.735,442 645.591,244	14	511.736,249 645.592,048	1.139
15	511.743,629 645.599,402	16	511.753,92 645.611,736	16.063
17	511.760,315 645.619,32	18	511.766,106 645.625,429	8.418
19	511.767,306 645.631,752	20	511.763,589 645.656,3	24.828
21	511.760,032 645.676,897	22	511.758,592 645.683,738	6.991
23	511.757,45 645.689,994	24	511.754,847 645.701,198	11.502
25	511.754,937 645.704,225	26	511.753,002 645.715,427	11.368
27	511.751,754 645.719,273	28	511.749,958 645.725,537	6.516
29	511.745,571 645.759,24	30	511.739,351 645.779,8	21.48

Punct început	X / Y	Punct sfârșit	X / Y	Lungime segment (** (m)
8	511.703,455 645.598,438	9	511.708,613 645.597,493	5.244
10	511.713,013 645.596,787	11	511.713,234 645.596,729	0.228
12	511.720,591 645.594,79	13	511.735,442 645.591,244	15.268
14	511.736,249 645.592,048	15	511.743,629 645.599,402	10.419
16	511.753,92 645.611,736	17	511.760,315 645.619,32	9.92
18	511.766,106 645.625,429	19	511.767,306 645.631,752	6.436
20	511.763,589 645.656,3	21	511.760,032 645.676,897	20.902
22	511.758,592 645.683,738	23	511.757,45 645.689,994	6.359
24	511.754,847 645.701,198	25	511.754,937 645.704,225	3.028
26	511.753,002 645.715,427	27	511.751,754 645.719,273	4.043
28	511.749,958 645.725,537	29	511.745,571 645.759,24	33.987
30	511.739,351 645.779,8	1	511.737,62 645.797,597	17.881

\*\* Lungimile segmentelor sunt determinate în planul de proiecție Stereo 70 și sunt rotunjite la 1 milimetru.

\*\*\* Distanța dintre puncte este formată din segmente cumulate ce sunt mai mici decât valoarea 1 milimetru.





**DATE DESPRE IMOBILUL NR. 2420**

Oficiul de Cadastru și Publicitate Imobiliară SUCEAVA  
Biroul de Cadastru și Publicitate Imobiliară Vatra Dornei

**A. Partea I. Descrierea imobilului**

TEREN Necunoscut

Adresa: Loc. Pilugani, Jud. Suceava

Nr. Crt	Nr cadastral Nr. topografic	Suprafața* (mp)	Observații / Referințe
A1		14.754	Sector cadastral:17 Teren imprejmuit; Top.4442/12 parte; CF vechi 507 Dorna Candrenilor

**B. Partea II. Proprietari și acte**

Inscrieri privitoare la dreptul de proprietate și alte drepturi reale		Referințe
/		
Act Normativ nr. 7, din 13/03/1996 emis de PARLAMENTUL ROMANIEI;		
B1	Intabulare, drept de PROPRIETATE, dobandit prin Lege, cota actuala 1/1, cota initiala 1/1 1) <b>NEIDENTIFICAT NEIDENTIFICAT</b>	A1
Act Administrativ nr. 7134, din 19/09/2022 emis de PRIMARIA COMUNEI POIANA STAMPEI;		
B2	SE NOTEAZA POSESIA FAPTICA IN FAVOAREA LUI 1) <b>PILUG MIRCEA</b> 2) <b>PILUG LIDIA</b>	A1

**C. Partea III. SARCINI .**

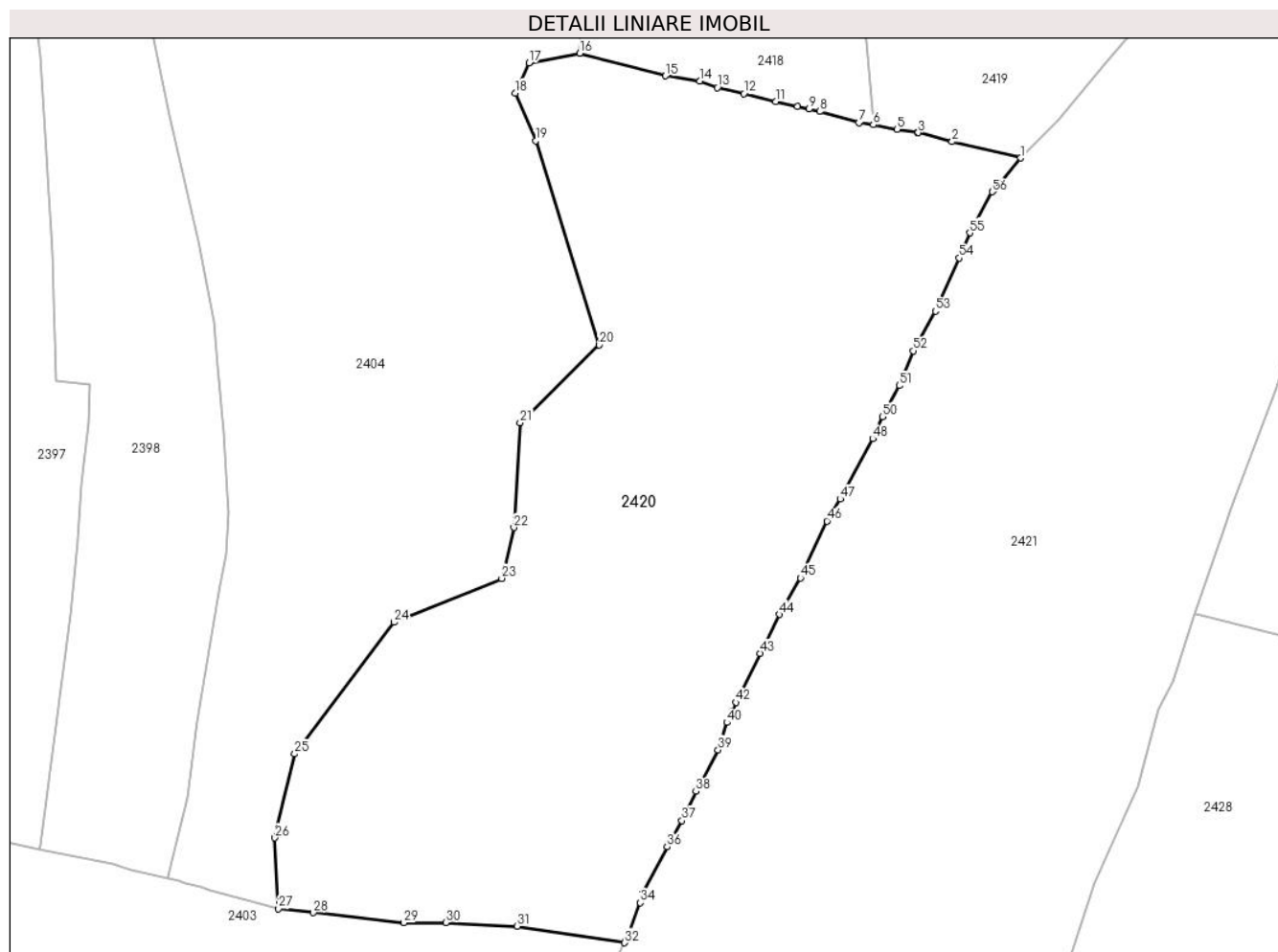
Inscrieri privind dezmembramintele dreptului de proprietate, drepturi reale de garanție și sarcini	Referințe
NU SUNT	

## Anexa Nr. 1 La Partea I

## Teren

Nr cadastral	Suprafața (mp)*	Observații / Referințe
	14.754	Top.4442/12 parte; CF vechi 507 Dorna Candrenilor

\* Suprafața este determinată în planul de proiecție Stereo 70.



## Date referitoare la teren

Crt	Categorie folosință	Intravilan	Suprafața (mp)	Tarla	Parcelă	Nr. topo	Observații / Referințe
1	faneata	DA	14.676	-	-	-	
2	faneata	NU	78	-	-	-	

## Lungime Segmente

1) Valorile lungimilor segmentelor sunt obținute din proiecție în plan.

Punct început	X / Y	Punct sfârșit	X / Y	Lungime segment	Punct început	X / Y	Punct sfârșit	X / Y	Lungime segment	Punct început	X / Y	Punct sfârșit	X / Y	Lungime segment
1	511.735,442 645.591,244	2	511.720,591 645.594,79	15.268	2	511.720,591 645.594,79	3	511.713,234 645.596,729	7.608	3	511.713,234 645.596,729	4	511.713,013 645.596,787	0.228
4	511.713,013 645.596,787	5	511.708,613 645.597,493	4.456	5	511.708,613 645.597,493	6	511.703,455 645.598,438	5.244	6	511.703,455 645.598,438	7	511.700,32 645.598,929	3.173
7	511.700,32 645.598,929	8	511.691,792 645.601,322	8.857	8	511.691,792 645.601,322	9	511.689,532 645.601,861	2.323	9	511.689,532 645.601,861	10	511.687,046 645.602,455	2.556
10	511.687,046 645.602,455	11	511.682,333 645.603,523	4.832	11	511.682,333 645.603,523	12	511.675,323 645.605,206	7.209	12	511.675,323 645.605,206	13	511.669,596 645.606,499	5.871
13	511.669,596 645.606,499	14	511.665,815 645.607,932	4.043	14	511.665,815 645.607,932	15	511.658,275 645.609,057	7.623	15	511.658,275 645.609,057	16	511.639,692 645.613,984	19.225

Punct început	X / Y	Punct sfârșit	X / Y	Lungime segment	Punct început	X / Y	Punct sfârșit	X / Y	Lungime segment	Punct început	X / Y	Punct sfârșit	X / Y	Lungime segment
16	511.639,692 645.613,984	17	511.628,671 645.611,906	11.215	17	511.628,671 645.611,906	18	511.625,673 645.605,353	7.206	18	511.625,673 645.605,353	19	511.630,083 645.594,939	11.309
19	511.630,083 645.594,939	20	511.643,939 645.550,637	46.418	20	511.643,939 645.550,637	21	511.626,732 645.533,772	24.094	21	511.626,732 645.533,772	22	511.625,394 645.511,024	22.787
22	511.625,394 645.511,024	23	511.622,74 645.499,966	11.372	23	511.622,74 645.499,966	24	511.599,295 645.490,455	25.301	24	511.599,295 645.490,455	25	511.577,755 645.461,879	35.785
25	511.577,755 645.461,879	26	511.573,444 645.443,633	18.748	26	511.573,444 645.443,633	27	511.574,24 645.428,241	15.413	27	511.574,24 645.428,241	28	511.581,779 645.427,402	7.586
28	511.581,779 645.427,402	29	511.601,439 645.425,216	19.781	29	511.601,439 645.425,216	30	511.610,601 645.425,272	9.162	30	511.610,601 645.425,272	31	511.626,06 645.424,455	15.481
31	511.626,06 645.424,455	32	511.649,459 645.420,862	23.673	32	511.649,459 645.420,862	33	511.649,733 645.421,498	0.693	33	511.649,733 645.421,498	34	511.652,87 645.429,527	8.62
34	511.652,87 645.429,527	35	511.653,514 645.431,879	2.439	35	511.653,514 645.431,879	36	511.658,681 645.441,69	11.088	36	511.658,681 645.441,69	37	511.661,883 645.447,365	6.516
37	511.661,883 645.447,365	38	511.664,943 645.453,738	7.07	38	511.664,943 645.453,738	39	511.669,746 645.462,741	10.204	39	511.669,746 645.462,741	40	511.671,677 645.468,673	6.238
40	511.671,677 645.468,673	41	511.672,795 645.471,126	2.696	41	511.672,795 645.471,126	42	511.673,643 645.473,034	2.088	42	511.673,643 645.473,034	43	511.678,884 645.483,721	11.903
43	511.678,884 645.483,721	44	511.683,077 645.492,166	9.429	44	511.683,077 645.492,166	45	511.687,639 645.500,069	9.125	45	511.687,639 645.500,069	46	511.693,367 645.512,439	13.632
46	511.693,367 645.512,439	47	511.696,291 645.517,207	5.593	47	511.696,291 645.517,207	48	511.703,341 645.530,286	14.858	48	511.703,341 645.530,286	49	511.704,149 645.531,999	1.894
49	511.704,149 645.531,999	50	511.705,444 645.535,077	3.339	50	511.705,444 645.535,077	51	511.709,118 645.541,834	7.691	51	511.709,118 645.541,834	52	511.712,098 645.549,393	8.125
52	511.712,098 645.549,393	53	511.716,946 645.558,002	9.88	53	511.716,946 645.558,002	54	511.722,11 645.569,504	12.608	54	511.722,11 645.569,504	55	511.724,431 645.575,0	5.966
55	511.724,431 645.575,0	56	511.729,291 645.583,889	10.131	56	511.729,291 645.583,889	57	511.729,671 645.584,344	0.593	57	511.729,671 645.584,344	1	511.735,442 645.591,244	8.995

\*\* Lungimile segmentelor sunt determinate în planul de proiecție Stereo 70 și sunt rotunjite la 1 milimetru.

\*\*\* Distanța dintre puncte este formată din segmente cumulate ce sunt mai mici decât valoarea 1 milimetru.



**DATE DESPRE IMOBILUL NR. 2421**

Oficiul de Cadastru și Publicitate Imobiliară SUCEAVA  
Biroul de Cadastru și Publicitate Imobiliară Vatra Dornei

**A. Partea I. Descrierea imobilului**

TEREN Necunoscut

Adresa: Loc. Pilugani, Jud. Suceava

Nr. Crt	Nr cadastral Nr. topografic	Suprafața* (mp)	Observații / Referințe
A1		59.208	Sector cadastral:17 Teren imprejmuit; Top.4405parte(CF644 DornaCandreni);4407/1parte(CF507 Dorna Candreni); 4442/11 parte(CF2168 Dorna Candreni);4442/91parte(CF2169Dorna Candreni); 4442/90 parte(CF 869 Dorna Candreni);4442/61parte(CF 1895Dorna Candreni)

**B. Partea II. Proprietari și acte**

Inscrieri privitoare la dreptul de proprietate și alte drepturi reale		Referințe
/		
Act Normativ nr. 7, din 13/03/1996 emis de PARLAMENTUL ROMANIEI;		
B1	Intabulare, drept de PROPRIETATE, dobandit prin Lege, cota actuala 1/1, cota initiala 1/1 1) <b>NEIDENTIFICAT NEIDENTIFICAT</b>	A1
Act Administrativ nr. 9201, din 22/11/2022 emis de PRIMARIA COMUNEI POIANA STAMPEI;		
B2	SE NOTEAZA POSESIA FAPTICA IN FAVOAREA LUI 1) <b>PILUG GRIGORE</b> 2) <b>PILUG FEVRONIA-VIORICA</b>	A1

**C. Partea III. SARCINI .**

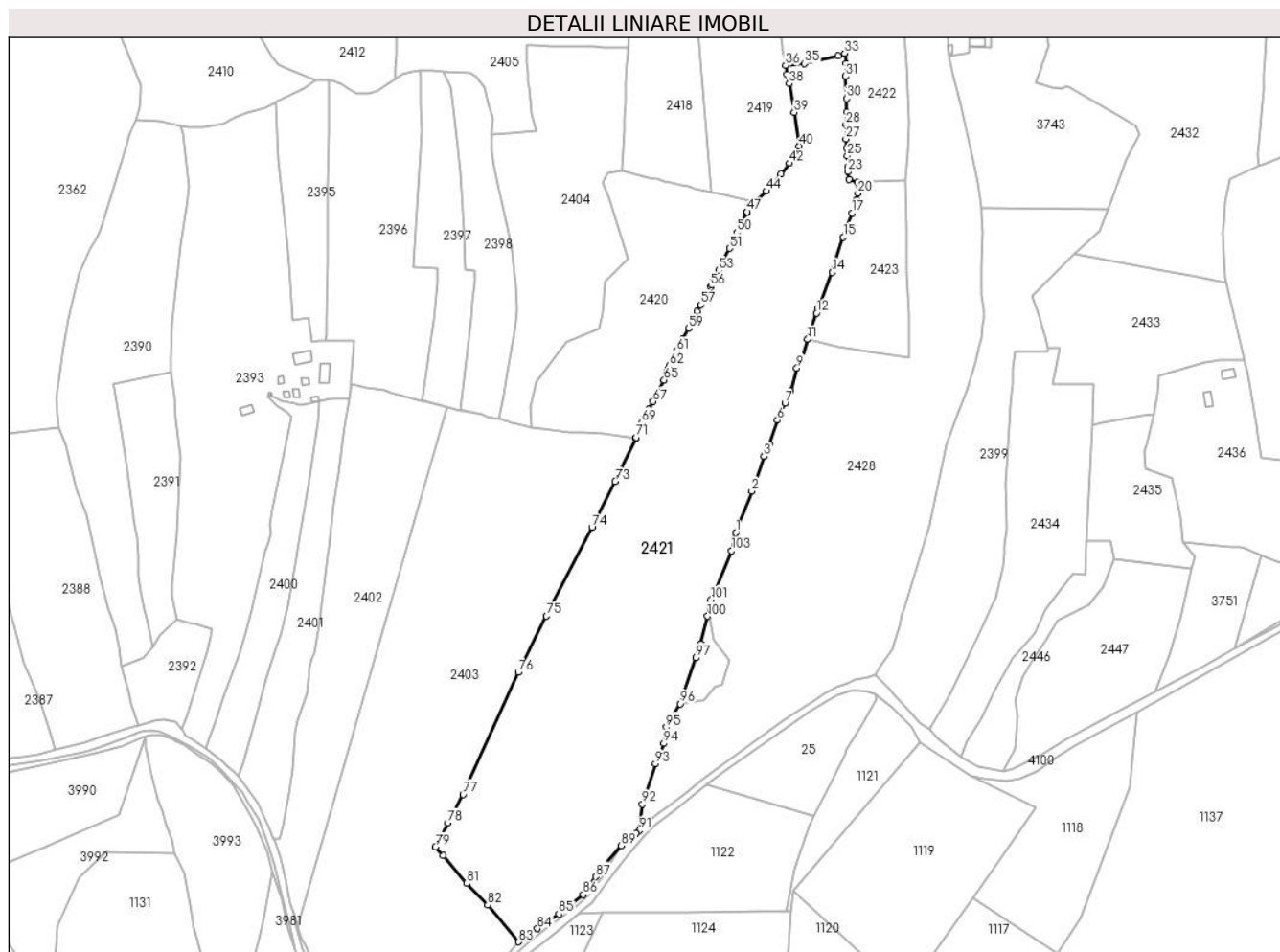
Inscrieri privind dezmembramintele dreptului de proprietate, drepturi reale de garanție și sarcini	Referințe
NU SUNT	

## Anexa Nr. 1 La Partea I

## Teren

Nr cadastral	Suprafața (mp)*	Observații / Referințe
	59.208	Top.4405parte(CF644 DornaCandreni);4407/1parte(CF507 Dorna Candreni);4442/11 parte(CF2168 Dorna Candreni);4442/91parte(CF2169Dorna Candreni);4442/90 parte (CF 869 Dorna Candreni);4442/61parte(CF 1895Dorna Candreni)

\* Suprafața este determinată in planul de proiecție Stereo 70.



## Date referitoare la teren

Crt	Categorie folosință	Intravilan	Suprafața (mp)	Tarla	Parcelă	Nr. topo	Observații / Referințe
1	faneata	DA	9.947	-	-	-	
2	arabil	DA	373	-	-	-	
3	arabil	DA	200	-	-	-	
4	arabil	DA	196	-	-	-	
5	faneata	NU	9.274	-	-	-	
6	faneata	NU	6.710	-	-	-	
7	pasune	NU	32.508	-	-	-	

## Lungime Segmente

1) Valorile lungimilor segmentelor sunt obținute din proiecție în plan.

Punct început	X / Y	Punct sfârșit	X / Y	Lungime segment	Punct început	X / Y	Punct sfârșit	X / Y	Lungime segment	Punct început	X / Y	Punct sfârșit	X / Y	Lungime segment
1	511.721,494 / 645.352,783	2	511.732,989 / 645.382,718	32.066	2	511.732,989 / 645.382,718	3	511.741,899 / 645.407,697	26.521	3	511.741,899 / 645.407,697	4	511.742,091 / 645.408,236	0.572

Punct început	X / Y	Punct sfârșit	X / Y	Lungime segment	Punct început	X / Y	Punct sfârșit	X / Y	Lungime segment	Punct început	X / Y	Punct sfârșit	X / Y	Lungime segment
4	511.742,091 645.408,236	5	511.745,733 645.416,127	8.691	5	511.745,733 645.416,127	6	511.751,426 645.433,882	18.645	6	511.751,426 645.433,882	7	511.756,978 645.446,207	13.518
7	511.756,978 645.446,207	8	511.761,054 645.454,717	9.436	8	511.761,054 645.454,717	9	511.765,553 645.471,555	17.429	9	511.765,553 645.471,555	10	511.768,678 645.477,577	6.785
10	511.768,678 645.477,577	11	511.773,322 645.492,267	15.407	11	511.773,322 645.492,267	12	511.779,802 645.511,253	20.061	12	511.779,802 645.511,253	13	511.781,112 645.515,091	4.055
13	511.781,112 645.515,091	14	511.790,895 645.540,643	27.361	14	511.790,895 645.540,643	15	511.799,019 645.566,057	26.681	15	511.799,019 645.566,057	16	511.801,443 645.573,13	7.477
16	511.801,443 645.573,13	17	511.805,324 645.583,454	11.029	17	511.805,324 645.583,454	18	511.807,443 645.589,5	6.407	18	511.807,443 645.589,5	19	511.808,469 645.592,918	3.569
19	511.808,469 645.592,918	20	511.809,675 645.597,674	4.907	20	511.809,675 645.597,674	21	511.809,372 645.605,466	7.798	21	511.809,372 645.605,466	22	511.803,153 645.607,835	6.655
22	511.803,153 645.607,835	23	511.802,321 645.613,324	5.552	23	511.802,321 645.613,324	24	511.802,259 645.616,817	3.494	24	511.802,259 645.616,817	25	511.802,142 645.624,834	8.018
25	511.802,142 645.624,834	26	511.801,644 645.630,467	5.655	26	511.801,644 645.630,467	27	511.801,0 645.636,961	6.526	27	511.801,0 645.636,961	28	511.800,993 645.647,348	10.387
28	511.800,993 645.647,348	29	511.801,623 645.656,174	8.848	29	511.801,623 645.656,174	30	511.801,501 645.666,052	9.879	30	511.801,501 645.666,052	31	511.800,73 645.682,195	16.161
31	511.800,73 645.682,195	32	511.800,962 645.691,464	9.272	32	511.800,962 645.691,464	33	511.799,989 645.698,865	7.465	33	511.799,989 645.698,865	34	511.795,608 645.697,212	4.682
34	511.795,608 645.697,212	35	511.771,036 645.691,382	25.254	35	511.771,036 645.691,382	36	511.757,45 645.689,994	13.657	36	511.757,45 645.689,994	37	511.758,592 645.683,738	6.359
37	511.758,592 645.683,738	38	511.760,032 645.676,897	6.991	38	511.760,032 645.676,897	39	511.763,589 645.656,3	20.902	39	511.763,589 645.656,3	40	511.767,306 645.631,752	24.828
40	511.767,306 645.631,752	41	511.766,106 645.625,429	6.436	41	511.766,106 645.625,429	42	511.760,315 645.619,32	8.418	42	511.760,315 645.619,32	43	511.753,92 645.611,736	9.92
43	511.753,92 645.611,736	44	511.743,629 645.599,402	16.063	44	511.743,629 645.599,402	45	511.736,249 645.592,048	10.419	45	511.736,249 645.592,048	46	511.735,442 645.591,244	1.139
46	511.735,442 645.591,244	47	511.729,671 645.584,344	8.995	47	511.729,671 645.584,344	48	511.729,291 645.583,889	0.593	48	511.729,291 645.583,889	49	511.724,431 645.575,0	10.131
49	511.724,431 645.575,0	50	511.722,11 645.569,504	5.966	50	511.722,11 645.569,504	51	511.716,946 645.558,002	12.608	51	511.716,946 645.558,002	52	511.712,098 645.549,393	9.88
52	511.712,098 645.549,393	53	511.709,118 645.541,834	8.125	53	511.709,118 645.541,834	54	511.705,444 645.535,077	7.691	54	511.705,444 645.535,077	55	511.704,149 645.531,999	3.339
55	511.704,149 645.531,999	56	511.703,341 645.530,286	1.894	56	511.703,341 645.530,286	57	511.696,291 645.517,207	14.858	57	511.696,291 645.517,207	58	511.693,367 645.512,439	5.593
58	511.693,367 645.512,439	59	511.687,639 645.500,069	13.632	59	511.687,639 645.500,069	60	511.683,077 645.492,166	9.125	60	511.683,077 645.492,166	61	511.678,884 645.483,721	9.429
61	511.678,884 645.483,721	62	511.673,643 645.473,034	11.903	62	511.673,643 645.473,034	63	511.672,795 645.471,126	2.088	63	511.672,795 645.471,126	64	511.671,677 645.468,673	2.696
64	511.671,677 645.468,673	65	511.669,746 645.462,741	6.238	65	511.669,746 645.462,741	66	511.664,943 645.453,738	10.204	66	511.664,943 645.453,738	67	511.661,883 645.447,365	7.07
67	511.661,883 645.447,365	68	511.658,681 645.441,69	6.516	68	511.658,681 645.441,69	69	511.653,514 645.431,879	11.088	69	511.653,514 645.431,879	70	511.652,87 645.429,527	2.439
70	511.652,87 645.429,527	71	511.649,733 645.421,498	8.62	71	511.649,733 645.421,498	72	511.649,459 645.420,862	0.693	72	511.649,459 645.420,862	73	511.634,38 645.389,548	34.755
73	511.634,38 645.389,548	74	511.617,628 645.356,706	36.868	74	511.617,628 645.356,706	75	511.584,729 645.292,412	72.222	75	511.584,729 645.292,412	76	511.564,512 645.251,889	45.286
76	511.564,512 645.251,889	77	511.524,62 645.163,586	96.896	77	511.524,62 645.163,586	78	511.513,886 645.143,233	23.01	78	511.513,886 645.143,233	79	511.504,701 645.125,819	19.688
79	511.504,701 645.125,819	80	511.510,135 645.119,46	8.365	80	511.510,135 645.119,46	81	511.527,189 645.099,505	26.25	81	511.527,189 645.099,505	82	511.542,408 645.083,811	21.861
82	511.542,408 645.083,811	83	511.564,629 645.057,23	34.646	83	511.564,629 645.057,23	84	511.578,334 645.066,796	16.713	84	511.578,334 645.066,796	85	511.593,714 645.077,32	18.636
85	511.593,714 645.077,32	86	511.611,281 645.091,304	22.453	86	511.611,281 645.091,304	87	511.620,437 645.104,139	15.766	87	511.620,437 645.104,139	88	511.626,14 645.112,341	9.99
88	511.626,14 645.112,341	89	511.638,753 645.126,719	19.126	89	511.638,753 645.126,719	90	511.649,678 645.135,741	14.169	90	511.649,678 645.135,741	91	511.651,697 645.137,605	2.748
91	511.651,697 645.137,605	92	511.654,059 645.156,748	19.288	92	511.654,059 645.156,748	93	511.663,527 645.185,883	30.635	93	511.663,527 645.185,883	94	511.669,648 645.200,457	15.807
94	511.669,648 645.200,457	95	511.671,361 645.212,146	11.814	95	511.671,361 645.212,146	96	511.681,379 645.229,103	19.695	96	511.681,379 645.229,103	97	511.692,607 645.262,323	35.066
97	511.692,607 645.262,323	98	511.694,736 645.269,86	7.832	98	511.694,736 645.269,86	99	511.695,969 645.272,592	2.997	99	511.695,969 645.272,592	100	511.701,131 645.292,328	20.4
100	511.701,131 645.292,328	101	511.703,642 645.304,306	12.238	101	511.703,642 645.304,306	102	511.706,413 645.310,473	6.761	102	511.706,413 645.310,473	103	511.718,388 645.339,498	31.398

Punct început	X / Y	Punct sfârşit	X / Y	Lungime segment
103	511.718,388 645.339,498	1	511.721,494 645.352,783	13.643

\*\* Lungimile segmentelor sunt determinate în planul de proiecție Stereo 70 și sunt rotunjite la 1 milimetru.

\*\*\* Distanța dintre puncte este formată din segmente cumulate ce sunt mai mici decât valoarea 1 milimetru.



**DATE DESPRE IMOBILUL NR. 2422**

Oficiul de Cadastru și Publicitate Imobiliară SUCEAVA  
Biroul de Cadastru și Publicitate Imobiliară Vatra Dornei

**A. Partea I. Descrierea imobilului**

TEREN Necunoscut

Adresa: Loc. Pilugani, Jud. Suceava

Nr. Crt	Nr cadastral Nr. topografic	Suprafața* (mp)	Observații / Referințe
A1	32404	Din acte: 18.029 Masurata: 18.039	Sector cadastral:17 Teren imprejmuit;

**B. Partea II. Proprietari și acte**

Inscrieri privitoare la dreptul de proprietate și alte drepturi reale		Referințe
<b>8091 / 12/06/2017</b>		
Act Administrativ nr. 295, din 02/03/2017 emis de Comisia Județeană Suceava;		
B2	se îndreaptă eroarea materială strecurată în încheierea nr.7164/25.05.2017, în sensul intabulării dreptului de proprietate și pentru Vasiluț Alen-Silviu	A1
<b>15664 / 18/10/2018</b>		
Act Notarial nr. 2894, din 16/10/2018 emis de Vasilit Niculina (CVC);		
B3	Intabulare, drept de PROPRIETATE bun comun, dobandit prin Conventie, cota actuala 1/1, cota initiala 1/1 1) PILUG ILIE 2) PILUG MONIKA	A1
<b>14231 / 23/09/2019</b>		
Act Notarial nr. 2747, din 20/09/2019 emis de Vasilit Niculina;		
B5	se notează scoaterea imobilului de sub A1 din patrimoniul de afectatiune al PILUG V. ILIE - INTREPRINDERERE INDIVIDUALĂ	A1

**C. Partea III. SARCINI .**

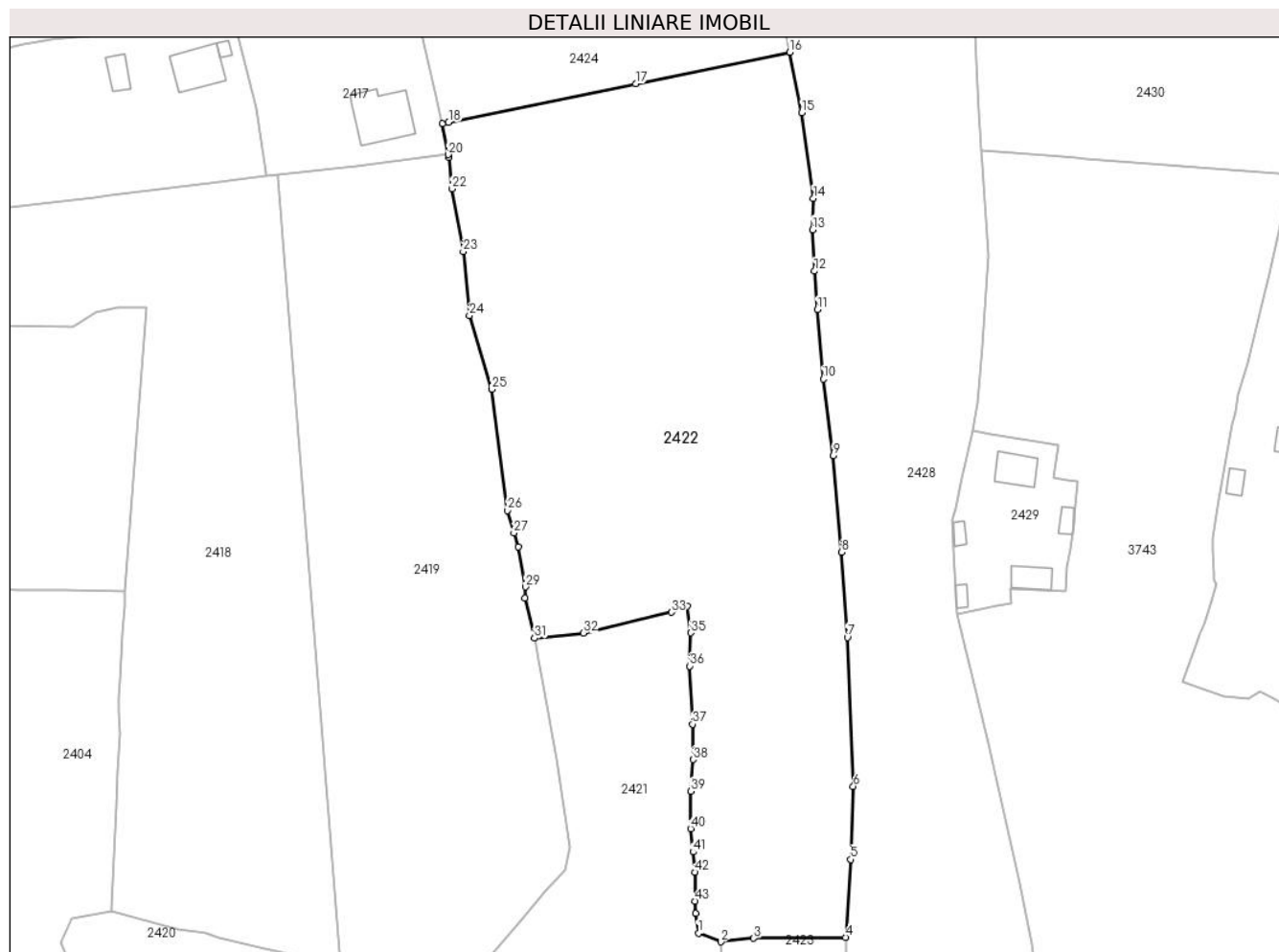
Inscrieri privind dezmembramintele dreptului de proprietate, drepturi reale de garanție și sarcini	Referințe
NU SUNT	

## Anexa Nr. 1 La Partea I

## Teren

Nr cadastral	Suprafața (mp)*	Observații / Referințe
32404	Din acte: 18.029 Masurata: 18.039	

\* Suprafața este determinată în planul de proiecție Stereo 70.



## Date referitoare la teren

Crt	Categorie folosință	Intravilan	Suprafața (mp)	Tarla	Parcelă	Nr. topo	Observații / Referințe
1	faneata	NU	18.019	-	-	-	Imprejmuit cu gard din lemn
2	faneata	DA	19	-	-	-	

## Lungime Segmente

1) Valorile lungimilor segmentelor sunt obținute din proiecție în plan.

Punct început	X / Y	Punct sfârșit	X / Y	Lungime segment
1	511.803,153 645.607,835	2	511.809,372 645.605,466	6.655
2	511.809,372 645.605,466	3	511.818,515 645.606,423	9.193
3	511.818,515 645.606,423	4	511.844,109 645.606,722	25.596
4	511.844,109 645.606,722	5	511.845,6 645.628,404	21.733
5	511.845,6 645.628,404	6	511.846,261 645.648,765	20.372
6	511.846,261 645.648,765	7	511.844,65 645.690,172	41.438
7	511.844,65 645.690,172	8	511.842,931 645.713,888	23.778
8	511.842,931 645.713,888	9	511.840,744 645.740,805	27.006
9	511.840,744 645.740,805	10	511.837,905 645.762,116	21.499
10	511.837,905 645.762,116	11	511.836,292 645.781,44	19.391
11	511.836,292 645.781,44	12	511.835,478 645.792,144	10.735
12	511.835,478 645.792,144	13	511.834,934 645.803,687	11.556

Punct început	X / Y	Punct sfârșit	X / Y	Lungime segment	Punct început	X / Y	Punct sfârșit	X / Y	Lungime segment	Punct început	X / Y	Punct sfârșit	X / Y	Lungime segment
13	511.834,934 645.803,687	14	511.835,176 645.812,382	8.698	14	511.835,176 645.812,382	15	511.831,904 645.836,206	24.048	15	511.831,904 645.836,206	16	511.828,599 645.853,06	17.175
16	511.828,599 645.853,06	17	511.785,698 645.844,29	43.788	17	511.785,698 645.844,29	18	511.733,547 645.833,585	53.238	18	511.733,547 645.833,585	19	511.731,749 645.833,216	1.835
19	511.731,749 645.833,216	20	511.733,435 645.824,56	8.819	20	511.733,435 645.824,56	21	511.733,578 645.823,801	0.772	21	511.733,578 645.823,801	22	511.734,517 645.815,036	8.815
22	511.734,517 645.815,036	23	511.737,62 645.797,597	17.713	23	511.737,62 645.797,597	24	511.739,351 645.779,8	17.881	24	511.739,351 645.779,8	25	511.745,571 645.759,24	21.48
25	511.745,571 645.759,24	26	511.749,958 645.725,537	33.987	26	511.749,958 645.725,537	27	511.751,754 645.719,273	6.516	27	511.751,754 645.719,273	28	511.753,002 645.715,427	4.043
28	511.753,002 645.715,427	29	511.754,937 645.704,225	11.368	29	511.754,937 645.704,225	30	511.754,847 645.701,198	3.028	30	511.754,847 645.701,198	31	511.757,45 645.689,994	11.502
31	511.757,45 645.689,994	32	511.771,036 645.691,382	13.657	32	511.771,036 645.691,382	33	511.795,608 645.697,212	25.254	33	511.795,608 645.697,212	34	511.799,989 645.698,865	4.682
34	511.799,989 645.698,865	35	511.800,962 645.691,464	7.465	35	511.800,962 645.691,464	36	511.800,73 645.682,195	9.272	36	511.800,73 645.682,195	37	511.801,501 645.666,052	16.161
37	511.801,501 645.666,052	38	511.801,623 645.656,174	9.879	38	511.801,623 645.656,174	39	511.800,993 645.647,348	8.848	39	511.800,993 645.647,348	40	511.801,0 645.636,961	10.387
40	511.801,0 645.636,961	41	511.801,644 645.630,467	6.526	41	511.801,644 645.630,467	42	511.802,142 645.624,834	5.655	42	511.802,142 645.624,834	43	511.802,259 645.616,817	8.018
43	511.802,259 645.616,817	44	511.802,321 645.613,324	3.494	44	511.802,321 645.613,324	1	511.803,153 645.607,835	5.552					

\*\* Lungimile segmentelor sunt determinate în planul de proiecție Stereo 70 și sunt rotunjite la 1 milimetru.

\*\*\* Distanța dintre puncte este formată din segmente cumulate ce sunt mai mici decât valoarea 1 milimetru.



**DATE DESPRE IMOBILUL NR. 2423**

Oficiul de Cadastru și Publicitate Imobiliară SUCEAVA  
Biroul de Cadastru și Publicitate Imobiliară Vatra Dornei

**A. Partea I. Descrierea imobilului**

TEREN Necunoscut

Adresa: Loc. Pilugani, Jud. Suceava

Nr. Crt	Nr cadastral Nr. topografic	Suprafața* (mp)	Observații / Referințe
A1	34228	Din acte: 6.503 Masurata: 6.474	Sector cadastral:17 Teren imprejmuit;

**B. Partea II. Proprietari și acte**

Inscrieri privitoare la dreptul de proprietate și alte drepturi reale		Referințe
<b>8234 / 26/05/2021</b>		
Act Notarial nr. 1097, din 25/05/2021 emis de Vasilut Niculina;		
B2	se notează POSESIA asupra imobilului 1) PILUG ILIE 2) PILUG MONIKA	A1
/		
Act Normativ nr. 7, din 13/03/1996 emis de PARLAMENTUL ROMANIEI;		
B3	Intabulare, drept de PROPRIETATE, dobandit prin Lege, cota actuala 1/1, cota initiala 1/1 1) NEIDENTIFICAT NEIDENTIFICAT	A1

**C. Partea III. SARCINI .**

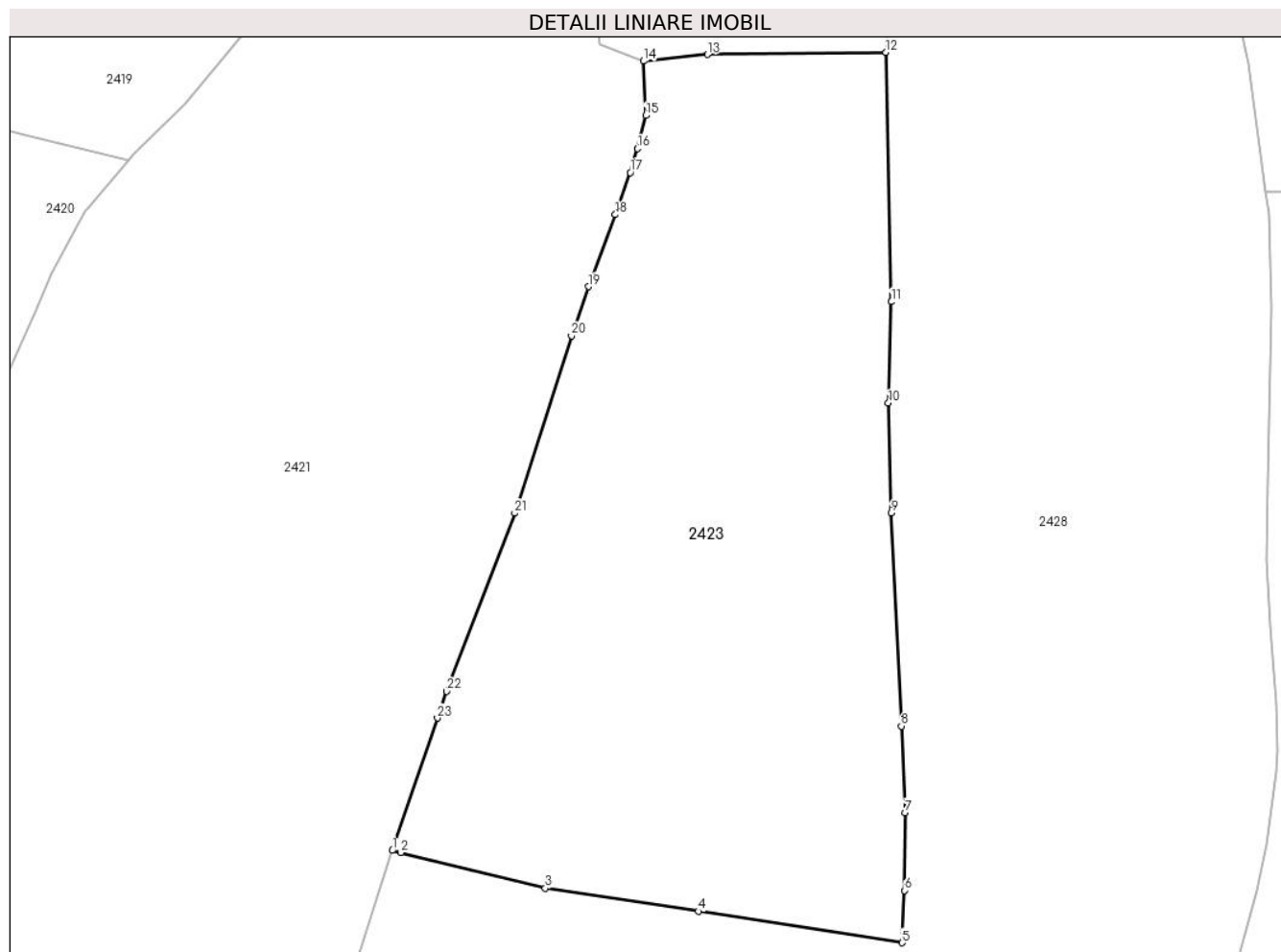
Inscrieri privind dezmembramintele dreptului de proprietate, drepturi reale de garanție și sarcini	Referințe
NU SUNT	

## Anexa Nr. 1 La Partea I

## Teren

Nr cadastral	Suprafața (mp)*	Observații / Referințe
34228	Din acte: 6.503 Masurata: 6.474	

\* Suprafața este determinată în planul de proiecție Stereo 70.



## Date referitoare la teren

Crt	Categorie folosință	Intra vilan	Suprafața (mp)	Tarla	Parcelă	Nr. topo	Observații / Referințe
1	faneata	NU	6.456	-	-	-	
2	faneata	DA	18	-	-	-	

## Lungime Segmente

1) Valorile lungimilor segmentelor sunt obținute din proiecție în plan.

Punct început	X / Y	Punct sfârșit	X / Y	Lungime segment (** (m)
1	511.773,322 645.492,267	2	511.774,534 645.491,968	1.248
3	511.795,26 645.486,857	4	511.817,213 645.483,553	22.2
5	511.846,447 645.479,03	6	511.846,785 645.486,537	7.515
7	511.846,879 645.497,703	8	511.846,333 645.510,105	12.414

Punct început	X / Y	Punct sfârșit	X / Y	Lungime segment (** (m)
2	511.774,534 645.491,968	3	511.795,26 645.486,857	21.347
4	511.817,213 645.483,553	5	511.846,447 645.479,03	29.582
6	511.846,785 645.486,537	7	511.846,879 645.497,703	11.166
8	511.846,333 645.510,105	9	511.844,877 645.540,651	30.581

Punct început	X / Y	Punct sfârșit	X / Y	Lungime segment (** (m)
9	511.844,877 645.540,651	10	511.844,482 645.556,441	15.795
11	511.844,919 645.570,962	12	511.844,109 645.606,722	35.769
13	511.818,515 645.606,423	14	511.809,372 645.605,466	9.193
15	511.809,675 645.597,674	16	511.808,469 645.592,918	4.907
17	511.807,443 645.589,5	18	511.805,324 645.583,454	6.407
19	511.801,443 645.573,13	20	511.799,019 645.566,057	7.477
21	511.790,895 645.540,643	22	511.781,112 645.515,091	27.361
23	511.779,802 645.511,253	1	511.773,322 645.492,267	20.061

Punct început	X / Y	Punct sfârșit	X / Y	Lungime segment (** (m)
10	511.844,482 645.556,441	11	511.844,919 645.570,962	14.528
12	511.844,109 645.606,722	13	511.818,515 645.606,423	25.596
14	511.809,372 645.605,466	15	511.809,675 645.597,674	7.798
16	511.808,469 645.592,918	17	511.807,443 645.589,5	3.569
18	511.805,324 645.583,454	19	511.801,443 645.573,13	11.029
20	511.799,019 645.566,057	21	511.790,895 645.540,643	26.681
22	511.781,112 645.515,091	23	511.779,802 645.511,253	4.055

\*\* Lungimile segmentelor sunt determinate în planul de proiecție Stereo 70 și sunt rotunjite la 1 milimetru.

\*\*\* Distanța dintre puncte este formată din segmente cumulate ce sunt mai mici decât valoarea 1 milimetru.





**DATE DESPRE IMOBILUL NR. 2424**

Oficiul de Cadastru și Publicitate Imobiliară SUCEAVA  
 Biroul de Cadastru și Publicitate Imobiliară Vatra Dornei

**A. Partea I. Descrierea imobilului**

TEREN Necunoscut

Adresa: Loc. Pilugani, Jud. Suceava

Nr. Crt	Nr cadastral Nr. topografic	Suprafața* (mp)	Observații / Referințe
A1	32400	Din acte: 19.000 Masurata: 18.977	Sector cadastral:17 Teren imprejmuit;

**B. Partea II. Proprietari și acte**

Inscrieri privitoare la dreptul de proprietate și alte drepturi reale		Referințe
<b>7165 / 25/05/2017</b>		
Act Administrativ nr. 294, din 02/03/2017 emis de Comisia Judeteana Suceava;		
B1	Intabulare, drept de PROPRIETATE, dobandit prin Reconstituire, cota actuala 1/1, cota initiala 1/1 1) DREBITCA MARIA	A1

**C. Partea III. SARCINI .**

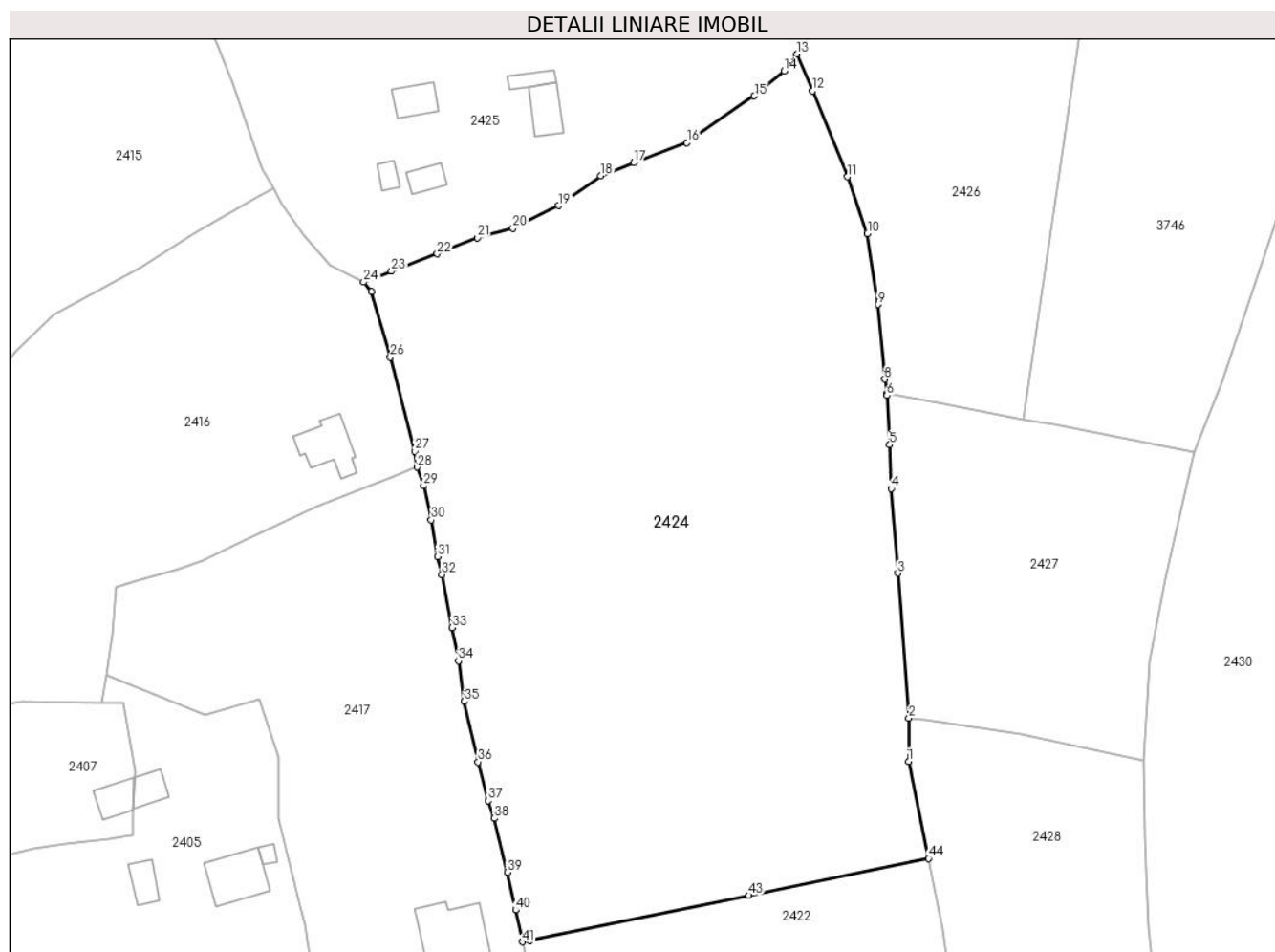
Inscrieri privind dezmembramintele dreptului de proprietate, drepturi reale de garanție și sarcini	Referințe
NU SUNT	

## Anexa Nr. 1 La Partea I

## Teren

Nr cadastral	Suprafața (mp)*	Observații / Referințe
32400	Din acte: 19.000 Masurata: 18.977	

\* Suprafața este determinată în planul de proiecție Stereo 70.



## Date referitoare la teren

Crt	Categorie folosință	Intravilan	Suprafața (mp)	Tarla	Parcelă	Nr. topo	Observații / Referințe
1	faneata	DA	8.145	-	-	-	Imprejmuit cu gard din lemn
2	faneata	NU	10.831	-	-	-	

## Lungime Segmente

1) Valorile lungimilor segmentelor sunt obținute din proiecție în plan.

Punct început	X / Y	Punct sfârșit	X / Y	Lungime segment
1	511.823,831 645.876,129	2	511.823,896 645.886,524	10.395
4	511.819,694 645.941,12	5	511.819,322 645.951,57	10.457
7	511.818,629 645.963,779	8	511.818,157 645.967,212	3.465
10	511.814,013 646.001,902	11	511.809,296 646.015,404	14.302
2	511.823,896 645.886,524	3	511.821,247 645.920,988	34.566
5	511.819,322 645.951,57	6	511.818,656 645.963,311	11.76
8	511.818,157 645.967,212	9	511.816,54 645.984,994	17.855
11	511.809,296 646.015,404	12	511.800,867 646.035,849	22.114
3	511.821,247 645.920,988	4	511.819,694 645.941,12	20.192
6	511.818,656 645.963,311	7	511.818,629 645.963,779	0.469
9	511.816,54 645.984,994	10	511.814,013 646.001,902	17.096
12	511.800,867 646.035,849	13	511.797,123 646.044,621	9.538

Punct început	X / Y	Punct sfârșit	X / Y	Lungime segment	Punct început	X / Y	Punct sfârșit	X / Y	Lungime segment	Punct început	X / Y	Punct sfârșit	X / Y	Lungime segment
13	511.797,123 646.044,621	14	511.794,206 646.040,591	4.975	14	511.794,206 646.040,591	15	511.787,043 646.034,659	9.3	15	511.787,043 646.034,659	16	511.770,993 646.023,551	19.519
16	511.770,993 646.023,551	17	511.758,303 646.018,728	13.576	17	511.758,303 646.018,728	18	511.750,437 646.015,605	8.463	18	511.750,437 646.015,605	19	511.740,428 646.008,534	12.255
19	511.740,428 646.008,534	20	511.729,498 646.003,18	12.171	20	511.729,498 646.003,18	21	511.721,041 646.000,878	8.765	21	511.721,041 646.000,878	22	511.711,441 645.997,038	10.34
22	511.711,441 645.997,038	23	511.700,532 645.992,891	11.671	23	511.700,532 645.992,891	24	511.693,91 645.990,305	7.109	24	511.693,91 645.990,305	25	511.695,837 645.988,115	2.917
25	511.695,837 645.988,115	26	511.700,284 645.972,414	16.319	26	511.700,284 645.972,414	27	511.706,161 645.950,054	23.119	27	511.706,161 645.950,054	28	511.706,662 645.946,252	3.835
28	511.706,662 645.946,252	29	511.708,221 645.941,821	4.697	29	511.708,221 645.941,821	30	511.710,042 645.933,656	8.366	30	511.710,042 645.933,656	31	511.711,516 645.924,943	8.837
31	511.711,516 645.924,943	32	511.712,616 645.920,685	4.398	32	511.712,616 645.920,685	33	511.714,987 645.908,053	12.853	33	511.714,987 645.908,053	34	511.716,513 645.900,148	8.051
34	511.716,513 645.900,148	35	511.717,924 645.890,441	9.809	35	511.717,924 645.890,441	36	511.721,176 645.876,049	14.755	36	511.721,176 645.876,049	37	511.723,563 645.866,835	9.518
37	511.723,563 645.866,835	38	511.724,972 645.862,635	4.43	38	511.724,972 645.862,635	39	511.728,175 645.849,738	13.289	39	511.728,175 645.849,738	40	511.730,166 645.840,784	9.173
40	511.730,166 645.840,784	41	511.731,749 645.833,216	7.732	41	511.731,749 645.833,216	42	511.733,547 645.833,585	1.835	42	511.733,547 645.833,585	43	511.785,698 645.844,29	53.238
43	511.785,698 645.844,29	44	511.828,599 645.853,06	43.788	44	511.828,599 645.853,06	1	511.823,831 645.876,129	23.557					

\*\* Lungimile segmentelor sunt determinate în planul de proiecție Stereo 70 și sunt rotunjite la 1 milimetru.

\*\*\* Distanța dintre puncte este formată din segmente cumulate ce sunt mai mici decât valoarea 1 milimetru.





## DATE DESPRE IMOBILUL NR. 2425

Oficiul de Cadastru și Publicitate Imobiliară SUCEAVA  
Biroul de Cadastru și Publicitate Imobiliară Vatra Dornei

## A. Partea I. Descrierea imobilului

TEREN Intravilan

Adresa: Loc. Pilugani, Str Alexeni, Nr. 77, Jud. Suceava

Nr. Crt	Nr cadastral Nr. topografic	Suprafața* (mp)	Observații / Referințe
A1		24.368	Sector cadastral:17 Teren imprejmuit; Top.4401/2 parte; CF vechi: 540 Dorna Candrenilor , CFE: 31045 Poiana Stampei

## Construcții

Crt	Nr cadastral Nr. topografic	Adresa	Observații / Referințe
A1.1		Loc. Pilugani, Str Alexeni, Nr. 77, Jud. Suceava	Nr. niveluri:1; S. construita la sol:71 mp; S. construita desfasurata:71 mp; LOCUINTA
A1.2		Loc. Pilugani, Str Alexeni, Nr. 77, Jud. Suceava	Nr. niveluri:1; S. construita la sol:47 mp; S. construita desfasurata:47 mp; MAGAZIE
A1.3		Loc. Pilugani, Str Alexeni, Nr. 77, Jud. Suceava	Nr. niveluri:1; S. construita la sol:28 mp; S. construita desfasurata:28 mp; ANEXA
A1.4		Loc. Pilugani, Str Alexeni, Nr. 77, Jud. Suceava	Nr. niveluri:1; S. construita la sol:82 mp; S. construita desfasurata:82 mp; ANEXA
A1.5		Loc. Pilugani, Str Alexeni, Nr. 77, Jud. Suceava	Nr. niveluri:1; S. construita la sol:35 mp; S. construita desfasurata:35 mp; ANEXA

## B. Partea II. Proprietari și acte

Inscrieri privitoare la dreptul de proprietate și alte drepturi reale		Referințe
/		
Act Normativ nr. 7, din 13/03/1996 emis de PARLAMENTUL ROMANIEI;		
B1	Intabulare, drept de PROPRIETATE, dobandit prin Lege, cota actuala 1/1, cota initiala 1/1 1) NEIDENTIFICAT NEIDENTIFICAT	A1
Act Administrativ nr. 8675, din 04/11/2022 emis de PRIMARIA COMUNEI POIANA STAMPEI;		
B2	SE NOTEAZA POSESIA FAPTICA IN FAVOAREA LUI 1) CANDREA IONEL	A1
Act Administrativ nr. 2981, din 31/03/2023 emis de PRIMARIA COMUNEI POIANA STAMPEI;		
B3	Intabulare, drept de PROPRIETATE, dobandit prin Lege, cota actuala 1/1, cota initiala 1/1 1) CANDREA IONEL	A1.1, A1.2, A1.3, A1.4, A1.5

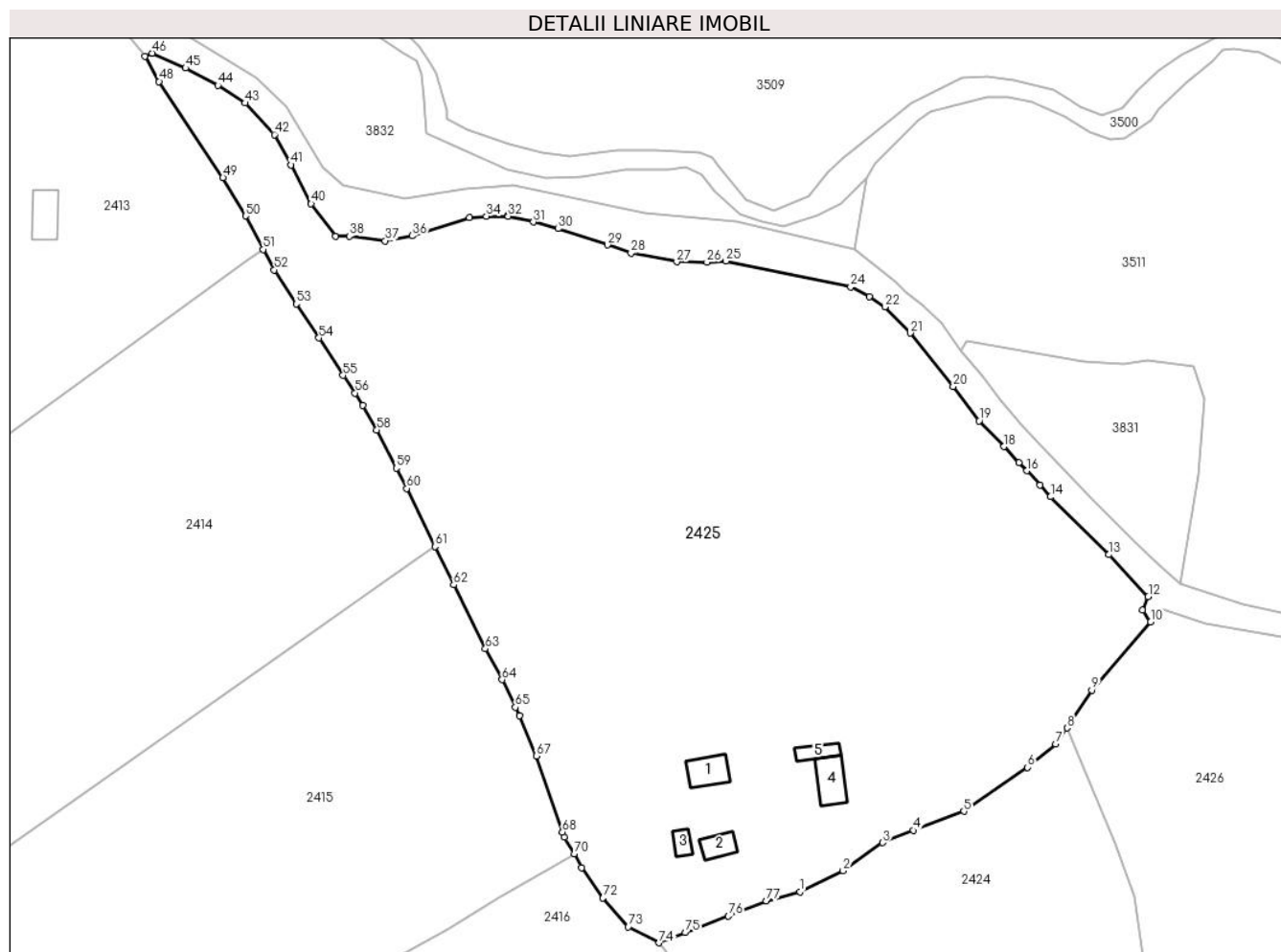
## C. Partea III. SARCINI .

Inscrieri privind dezmembramintele dreptului de proprietate, drepturi reale de garanție și sarcini	Referințe
NU SUNT	

**Anexa Nr. 1 La Partea I****Teren**

Nr cadastral	Suprafața (mp)*	Observații / Referințe
	24.368	Top.4401/2 parte; CF vechi: 540 Dorna Candrenilor , CFE: 31045 Poiana Stampei

\* Suprafața este determinată în planul de proiecție Stereo 70.

**Date referitoare la teren**

Crt	Categorie folosință	Intravilan	Suprafața (mp)	Tarla	Parcelă	Nr. topo	Observații / Referințe
1	curți constructii	DA	887	-	-	-	
2	faneata	DA	23.481	-	-	-	

**Date referitoare la construcții**

Crt	Număr	Destinație construcție	Supraf. (mp)	Situație juridică	Observații / Referințe
A1.1		construcții de locuințe	71	Cu acte	Nr. niveluri:1; S. construita la sol:71 mp; S. construita desfasurata:71 mp; LOCUINTA
A1.2		construcții anexa	47	Cu acte	Nr. niveluri:1; S. construita la sol:47 mp; S. construita desfasurata:47 mp; MAGAZIE
A1.3		construcții anexa	28	Cu acte	Nr. niveluri:1; S. construita la sol:28 mp; S. construita desfasurata:28 mp; ANEXA
A1.4		construcții anexa	82	Cu acte	Nr. niveluri:1; S. construita la sol:82 mp; S. construita desfasurata:82 mp; ANEXA
A1.5		construcții anexa	35	Cu acte	Nr. niveluri:1; S. construita la sol:35 mp; S. construita desfasurata:35 mp; ANEXA

## Lungime Segmente

1) Valorile lungimilor segmentelor sunt obținute din proiecție în plan.

Punct început	X / Y	Punct sfârșit	X / Y	Lungime segment	Punct început	X / Y	Punct sfârșit	X / Y	Lungime segment	Punct început	X / Y	Punct sfârșit	X / Y	Lungime segment
1	511.729,498 646.003,18	2	511.740,428 646.008,534	12.17 1	2	511.740,428 646.008,534	3	511.750,437 646.015,605	12.25 5	3	511.750,437 646.015,605	4	511.758,303 646.018,728	8.463
4	511.758,303 646.018,728	5	511.770,993 646.023,551	13.57 6	5	511.770,993 646.023,551	6	511.787,043 646.034,659	19.51 9	6	511.787,043 646.034,659	7	511.794,206 646.040,591	9.3
7	511.794,206 646.040,591	8	511.797,123 646.044,621	4.975	8	511.797,123 646.044,621	9	511.803,358 646.054,193	11.42 4	9	511.803,358 646.054,193	10	511.818,264 646.071,443	22.79 8
10	511.818,264 646.071,443	11	511.816,165 646.074,379	3.609	11	511.816,165 646.074,379	12	511.817,657 646.077,851	3.779	12	511.817,657 646.077,851	13	511.807,637 646.088,417	14.56 2
13	511.807,637 646.088,417	14	511.792,935 646.103,067	20.75 5	14	511.792,935 646.103,067	15	511.790,221 646.106,061	4.041	15	511.790,221 646.106,061	16	511.786,971 646.109,643	4.837
16	511.786,971 646.109,643	17	511.784,87 646.111,65	2.906	17	511.784,87 646.111,65	18	511.781,172 646.115,743	5.516	18	511.781,172 646.115,743	19	511.774,848 646.122,284	9.098
19	511.774,848 646.122,284	20	511.768,314 646.130,977	10.87 5	20	511.768,314 646.130,977	21	511.757,418 646.144,466	17.34	21	511.757,418 646.144,466	22	511.750,998 646.151,065	9.207
22	511.750,998 646.151,065	23	511.747,03 646.153,6	4.709	23	511.747,03 646.153,6	24	511.742,368 646.156,135	5.307	24	511.742,368 646.156,135	25	511.710,806 646.162,632	32.22 4
25	511.710,806 646.162,632	26	511.705,999 646.162,375	4.814	26	511.705,999 646.162,375	27	511.698,364 646.162,436	7.635	27	511.698,364 646.162,436	28	511.686,802 646.164,644	11.77 1
28	511.686,802 646.164,644	29	511.680,92 646.166,716	6.236	29	511.680,92 646.166,716	30	511.668,348 646.170,824	13.22 6	30	511.668,348 646.170,824	31	511.662,105 646.172,533	6.473
31	511.662,105 646.172,533	32	511.655,703 646.173,971	6.562	32	511.655,703 646.173,971	33	511.655,629 646.174,202	0.243	33	511.655,629 646.174,202	34	511.650,21 646.173,987	5.423
34	511.650,21 646.173,987	35	511.645,9 646.173,627	4.325	35	511.645,9 646.173,627	36	511.631,41 646.169,047	15.19 7	36	511.631,41 646.169,047	37	511.624,598 646.167,744	6.935
37	511.624,598 646.167,744	38	511.615,572 646.168,962	9.108	38	511.615,572 646.168,962	39	511.611,993 646.168,859	3.58	39	511.611,993 646.168,859	40	511.605,865 646.177,137	10.29 9
40	511.605,865 646.177,137	41	511.600,799 646.186,967	11.05 9	41	511.600,799 646.186,967	42	511.596,573 646.194,627	8.748	42	511.596,573 646.194,627	43	511.589,181 646.202,598	10.87 1
43	511.589,181 646.202,598	44	511.582,278 646.207,077	8.229	44	511.582,278 646.207,077	45	511.574,131 646.211,432	9.238	45	511.574,131 646.211,432	46	511.565,677 646.215,193	9.253
46	511.565,677 646.215,193	47	511.563,774 646.214,459	2.04	47	511.563,774 646.214,459	48	511.567,408 646.208,061	7.358	48	511.567,408 646.208,061	49	511.583,582 646.183,726	29.22
49	511.583,582 646.183,726	50	511.589,317 646.174,069	11.23 2	50	511.589,317 646.174,069	51	511.593,753 646.165,595	9.565	51	511.593,753 646.165,595	52	511.596,54 646.160,438	5.862
52	511.596,54 646.160,438	53	511.602,146 646.151,818	10.28 3	53	511.602,146 646.151,818	54	511.607,854 646.143,201	10.33 6	54	511.607,854 646.143,201	55	511.613,952 646.133,768	11.23 2
55	511.613,952 646.133,768	56	511.616,996 646.129,292	5.413	56	511.616,996 646.129,292	57	511.618,937 646.126,158	3.686	57	511.618,937 646.126,158	58	511.622,468 646.119,96	7.133
58	511.622,468 646.119,96	59	511.627,395 646.110,304	10.84	59	511.627,395 646.110,304	60	511.630,077 646.105,184	5.78	60	511.630,077 646.105,184	61	511.637,242 646.090,493	16.34 5
61	511.637,242 646.090,493	62	511.641,935 646.080,779	10.78 8	62	511.641,935 646.080,779	63	511.649,952 646.064,656	18.00 6	63	511.649,952 646.064,656	64	511.654,182 646.056,817	8.907
64	511.654,182 646.056,817	65	511.657,538 646.049,869	7.716	65	511.657,538 646.049,869	66	511.658,613 646.047,703	2.418	66	511.658,613 646.047,703	67	511.662,825 646.037,545	10.99 7
67	511.662,825 646.037,545	68	511.669,428 646.018,3	20.34 6	68	511.669,428 646.018,3	69	511.669,909 646.017,088	1.304	69	511.669,909 646.017,088	70	511.672,416 646.012,78	4.984
70	511.672,416 646.012,78	71	511.674,279 646.009,306	3.942	71	511.674,279 646.009,306	72	511.679,705 646.001,613	9.414	72	511.679,705 646.001,613	73	511.686,089 645.994,348	9.671
73	511.686,089 645.994,348	74	511.693,91 645.990,305	8.804	74	511.693,91 645.990,305	75	511.700,532 645.992,891	7.109	75	511.700,532 645.992,891	76	511.711,441 645.997,038	11.67 1
76	511.711,441 645.997,038	77	511.721,041 646.000,878	10.34	77	511.721,041 646.000,878	1	511.729,498 646.003,18	8.765					

\*\* Lungimile segmentelor sunt determinate în planul de proiecție Stereo 70 și sunt rotunjite la 1 milimetru.

\*\*\* Distanța dintre puncte este formată din segmente cumulate ce sunt mai mici decât valoarea 1 milimetru.





**DATE DESPRE IMOBILUL NR. 2426**

Oficiul de Cadastru și Publicitate Imobiliară SUCEAVA  
Biroul de Cadastru și Publicitate Imobiliară Vatra Dornei

**A. Partea I. Descrierea imobilului**

TEREN Intravilan

Adresa: Loc. Pilugani, Jud. Suceava

Nr. Crt	Nr cadastral Nr. topografic	Suprafața* (mp)	Observații / Referințe
A1		5.379	Sector cadastral:17 Teren neimprejmuit; Top.4245/3 parte(CF vechi531Dorna Candrenilor);Top 4345/2 parte(CF vechi 1757 Dorna Candrenilor CFE 304011 Poiana Stampei),Top 4401/2 parte(CF vechi 540 Dorna Candrenilor CFE 31045 Poiana Stampei)

**B. Partea II. Proprietari și acte**

Inscrieri privitoare la dreptul de proprietate și alte drepturi reale		Referințe
/		
Act Normativ nr. 7, din 13/03/1996 emis de PARLAMENTUL ROMANIEI;		
B1	Intabulare, drept de PROPRIETATE, dobandit prin Lege, cota actuala 1/1, cota initiala 1/1 1) <b>NEIDENTIFICAT NEIDENTIFICAT</b>	A1
Act Administrativ nr. 1395, din 14/02/2023 emis de PRIMARIA COMUNEI POIANA STAMPEI;		
B2	SE NOTEAZA POSESIA FAPTICA IN FAVOAREA LUI 1) <b>ROGOJAN VILUT PAUL</b> 2) <b>ROGOJAN PETRONELA</b>	A1

**C. Partea III. SARCINI .**

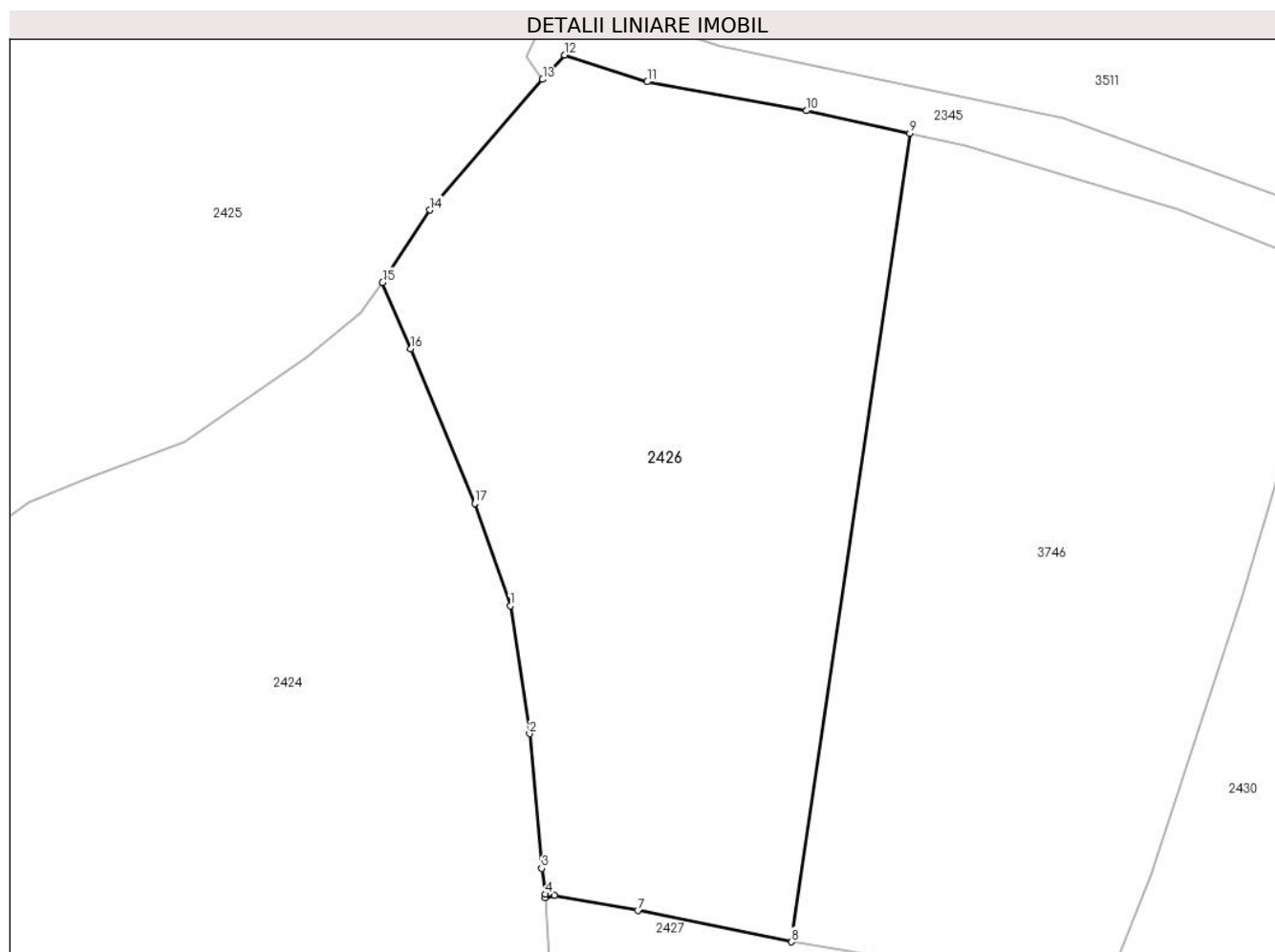
Inscrieri privind dezmembramintele dreptului de proprietate, drepturi reale de garanție și sarcini	Referințe
NU SUNT	

## Anexa Nr. 1 La Partea I

## Teren

Nr cadastral	Suprafața (mp)*	Observații / Referințe
	5.379	Top.4245/3 parte(CF vechi531Dorna Candrenilor);Top 4345/2 parte(CF vechi 1757 Dorna Candrenilor CFE 304011 Poiana Stampei),Top 4401/2 parte(CF vechi 540 Dorna Candrenilor CFE 31045 Poiana Stampei)

\* Suprafața este determinată în planul de proiecție Stereo 70.



## Date referitoare la teren

Crt	Categorie folosință	Intravilan	Suprafața (mp)	Tarla	Parcelă	Nr. topo	Observații / Referințe
1	faneata	DA	5.379	-	-	-	

## Lungime Segmente

1) Valorile lungimilor segmentelor sunt obținute din proiecție în plan.

Punct început	X / Y	Punct sfârșit	X / Y	Lungime segment (** (m)
1	511.814,013 646.001,902	2	511.816,54 645.984,994	17.096
2	511.816,54 645.984,994	3	511.818,157 645.967,212	17.855
3	511.818,157 645.967,212	4	511.818,629 645.963,779	3.465
4	511.818,629 645.963,779	5	511.818,656 645.963,311	0.469

Punct început	X / Y	Punct sfârşit	X / Y	Lungime segment (** (m)
5	511.818,656 645.963,311	6	511.819,818 645.963,655	1.212
6	511.819,818 645.963,655	7	511.830,89 645.961,604	11.26
7	511.830,89 645.961,604	8	511.851,159 645.957,489	20.682
8	511.851,159 645.957,489	9	511.866,784 646.064,312	107.96
9	511.866,784 646.064,312	10	511.853,146 646.067,318	13.965
10	511.853,146 646.067,318	11	511.832,112 646.071,123	21.375
11	511.832,112 646.071,123	12	511.821,15 646.074,667	11.521
12	511.821,15 646.074,667	13	511.818,264 646.071,443	4.327
13	511.818,264 646.071,443	14	511.803,358 646.054,193	22.798
14	511.803,358 646.054,193	15	511.797,123 646.044,621	11.424
15	511.797,123 646.044,621	16	511.800,867 646.035,849	9.538
16	511.800,867 646.035,849	17	511.809,296 646.015,404	22.114
17	511.809,296 646.015,404	1	511.814,013 646.001,902	14.302

\*\* Lungimile segmentelor sunt determinate în planul de proiecţie Stereo 70 şi sunt rotunjite la 1 milimetru.

\*\*\* Distanţa dintre puncte este formată din segmente cumulate ce sunt mai mici decât valoarea 1 milimetru.



**DATE DESPRE IMOBILUL NR. 2427**

Oficiul de Cadastru și Publicitate Imobiliară SUCEAVA  
Biroul de Cadastru și Publicitate Imobiliară Vatra Dornei

**A. Partea I. Descrierea imobilului**

TEREN Extravilan

Adresa: Jud. Suceava

Nr. Crt	Nr cadastral Nr. topografic	Suprafața* (mp)	Observații / Referințe
A1	30404	4.810	Sector cadastral:17 Teren neimprejmit;

**B. Partea II. Proprietari și acte**

Inscrieri privitoare la dreptul de proprietate și alte drepturi reale		Referințe
<b>1888 / 25/03/2010</b>		
Hotarare Judecatoreasca nr. 24, din 11/01/2010 emis de JUDECATORIA VATRA DORNEI;		
B1	Intabulare, drept de PROPRIETATE, dobandit prin Hotarare Judecatoreasca, cota actuala 2/4, cota initiala 2/4 1) <b>TODASCA GLAFIRA, LIPSA CNP</b>	A1
B2	Intabulare, drept de PROPRIETATE, dobandit prin Hotarare Judecatoreasca, cota actuala 1/4, cota initiala 1/4 1) <b>IRIMESCU DORINA</b>	A1
B3	Intabulare, drept de PROPRIETATE, dobandit prin Hotarare Judecatoreasca, cota actuala 1/4, cota initiala 1/4 1) <b>CANDREA DUMITRU</b>	A1

**C. Partea III. SARCINI .**

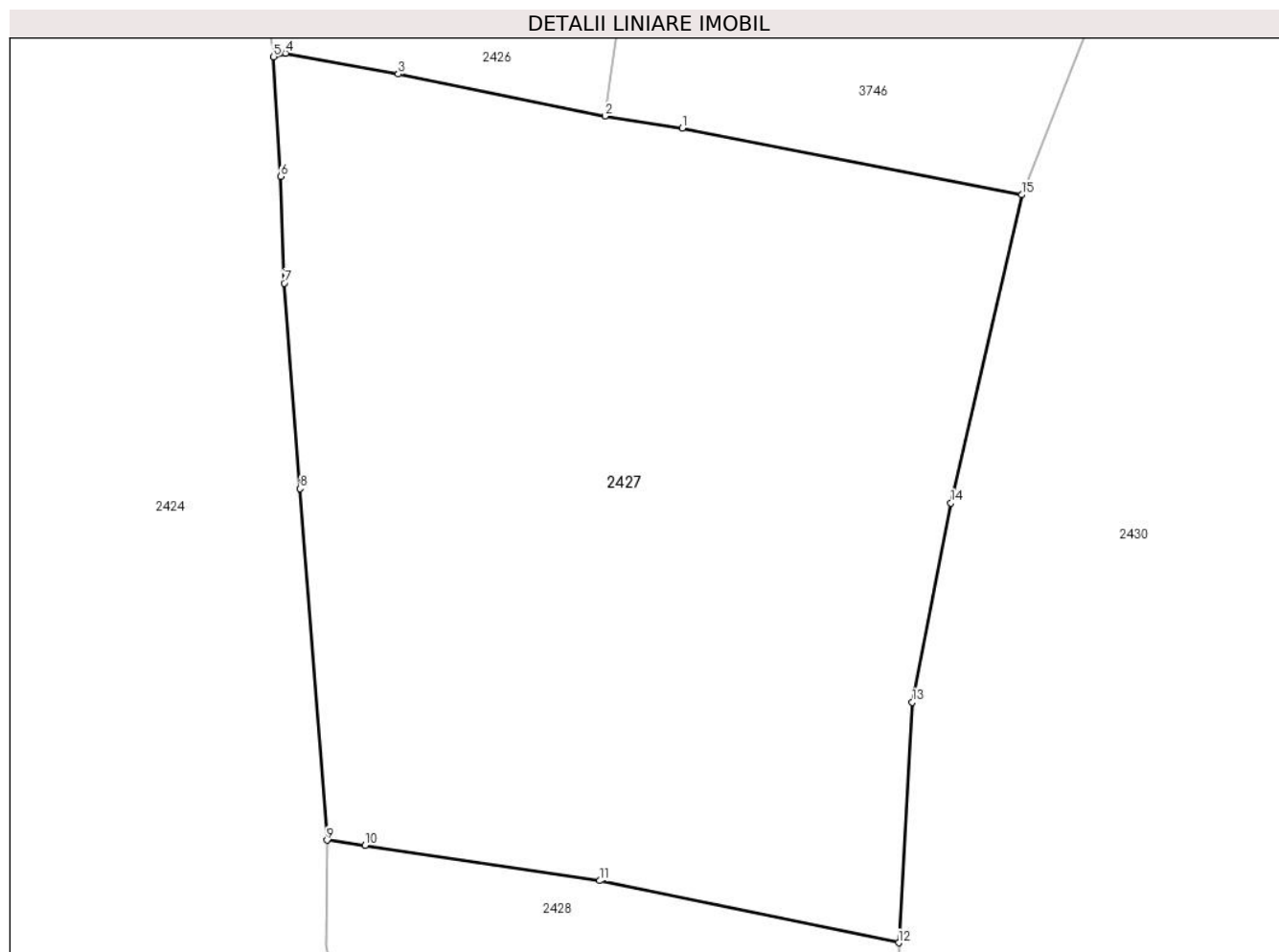
Inscrieri privind dezmembramintele dreptului de proprietate, drepturi reale de garanție și sarcini	Referințe
NU SUNT	

## Anexa Nr. 1 La Partea I

## Teren

Nr cadastral	Suprafața (mp)*	Observații / Referințe
30404	4.810	

\* Suprafața este determinată în planul de proiecție Stereo 70.



## Date referitoare la teren

Crt	Categorie folosință	Intravilan	Suprafața (mp)	Tarla	Parcelă	Nr. topo	Observații / Referințe
1	faneata	NU	4.810	-	-	-	

## Lungime Segmente

1) Valorile lungimilor segmentelor sunt obținute din proiecție în plan.

Punct început	X / Y	Punct sfârșit	X / Y	Lungime segment (** (m)
1	511.858,74 645.956,308	2	511.851,159 645.957,489	7.672
2	511.851,159 645.957,489	3	511.830,89 645.961,604	20.682
3	511.830,89 645.961,604	4	511.819,818 645.963,655	11.26
4	511.819,818 645.963,655	5	511.818,656 645.963,311	1.212
5	511.818,656 645.963,311	6	511.819,322 645.951,57	11.76

Punct început	X / Y	Punct sfârșit	X / Y	Lungime segment (** (m)
6	511.819,322 645.951,57	7	511.819,694 645.941,12	10.457
7	511.819,694 645.941,12	8	511.821,247 645.920,988	20.192
8	511.821,247 645.920,988	9	511.823,896 645.886,524	34.566
9	511.823,896 645.886,524	10	511.827,638 645.886,005	3.778
10	511.827,638 645.886,005	11	511.850,63 645.882,544	23.251
11	511.850,63 645.882,544	12	511.879,968 645.876,466	29.961
12	511.879,968 645.876,466	13	511.881,302 645.900,038	23.61
13	511.881,302 645.900,038	14	511.885,094 645.919,567	19.894
14	511.885,094 645.919,567	15	511.892,031 645.949,786	31.005
15	511.892,031 645.949,786	1	511.858,74 645.956,308	33.924

\*\* Lungimile segmentelor sunt determinate în planul de proiecție Stereo 70 și sunt rotunjite la 1 milimetru.

\*\*\* Distanța dintre puncte este formată din segmente cumulate ce sunt mai mici decât valoarea 1 milimetru.





**DATE DESPRE IMOBILUL NR. 2428**

Oficiul de Cadastru și Publicitate Imobiliară SUCEAVA  
Biroul de Cadastru și Publicitate Imobiliară Vatra Dornei

**A. Partea I. Descrierea imobilului**

TEREN Necunoscut

Adresa: Loc. Pilugani, Jud. Suceava

Nr. Crt	Nr cadastral Nr. topografic	Suprafața* (mp)	Observații / Referințe
A1	32411	Din acte: 55.319 Masurata: 55.458	Sector cadastral:17 Teren imprejmuit;

**B. Partea II. Proprietari și acte**

Inscrieri privitoare la dreptul de proprietate și alte drepturi reale		Referințe
<b>19528 / 07/12/2022</b>		
Act Notarial nr. Contract vanzare nr.2870, din 06/12/2022 emis de Vasilut Niculina;		
B4	Intabulare, drept de PROPRIETATE bun comun in devalmasie, dobandit prin Conventie, cota actuala 1/1, cota initiala 1/1 1) PILUG MONIKA 2) PILUG ILIE	A1

**C. Partea III. SARCINI .**

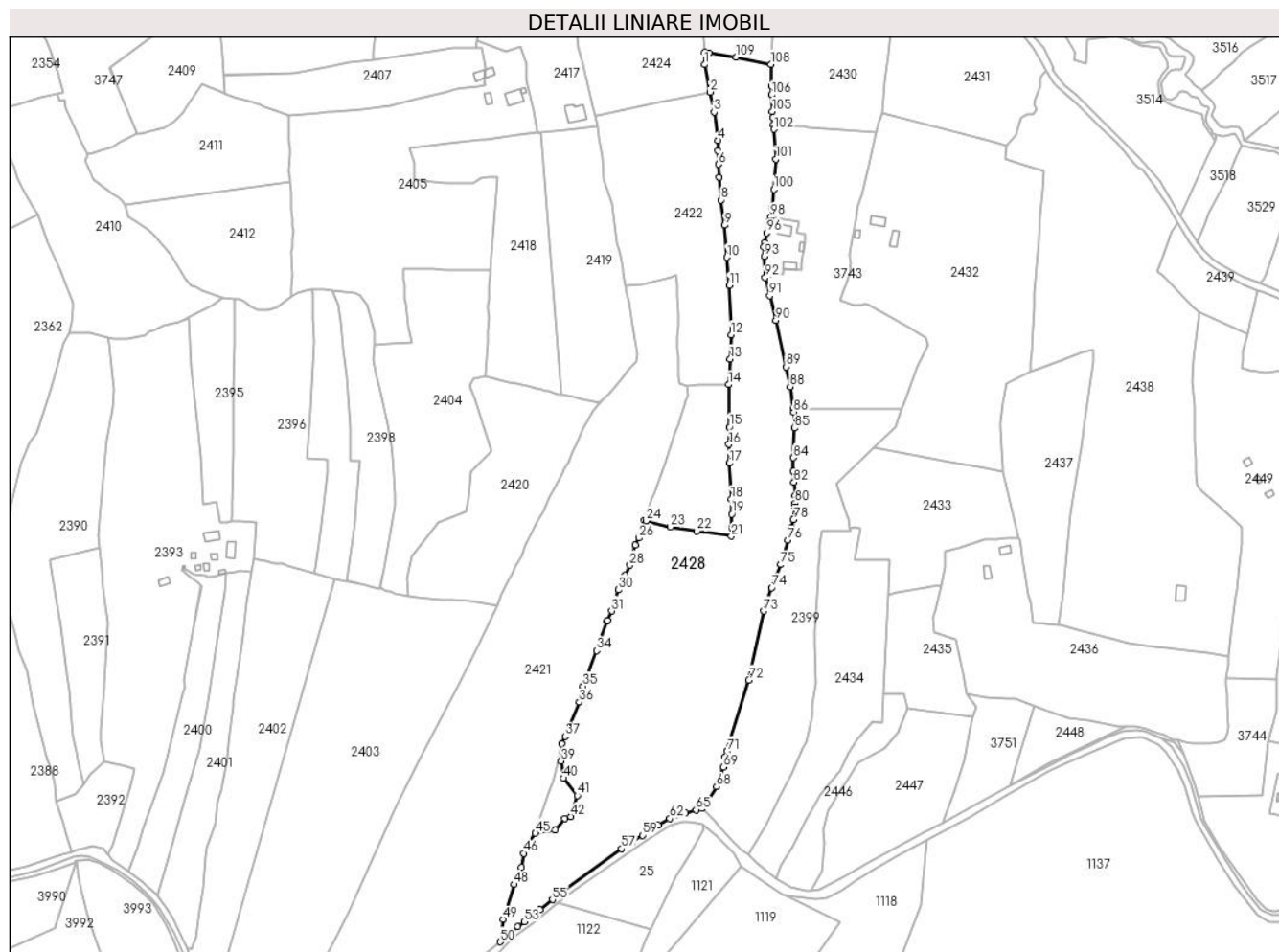
Inscrieri privind dezmembramintele dreptului de proprietate, drepturi reale de garanție și sarcini	Referințe
NU SUNT	

## Anexa Nr. 1 La Partea I

## Teren

Nr cadastral	Suprafața (mp)*	Observații / Referințe
32411	Din acte: 55.319 Masurata: 55.458	

\* Suprafața este determinată în planul de proiecție Stereo 70.



## Date referitoare la teren

Crt	Categorie folosință	Intravilan	Suprafața (mp)	Tarla	Parcelă	Nr. topo	Observații / Referințe
1	faneata	NU	18.525	-	-	-	Imprejmuit cu gard din lemn
2	pasune	NU	36.776	-	-	-	Imprejmuit cu gard din lemn
3	pasune	DA	101	-	-	-	
4	faneata	DA	56	-	-	-	

## Lungime Segmente

1) Valorile lungimilor segmentelor sunt obținute din proiecție în plan.

Punct început	X / Y	Punct sfârșit	X / Y	Lungime segment	Punct început	X / Y	Punct sfârșit	X / Y	Lungime segment	Punct început	X / Y	Punct sfârșit	X / Y	Lungime segment
1	511.823,831 645.876,129	2	511.828,599 645.853,06	23.557	2	511.828,599 645.853,06	3	511.831,904 645.836,206	17.175	3	511.831,904 645.836,206	4	511.835,176 645.812,382	24.048
4	511.835,176 645.812,382	5	511.834,934 645.803,687	8.698	5	511.834,934 645.803,687	6	511.835,478 645.792,144	11.556	6	511.835,478 645.792,144	7	511.836,292 645.781,44	10.735
7	511.836,292 645.781,44	8	511.837,905 645.762,116	19.391	8	511.837,905 645.762,116	9	511.840,744 645.740,805	21.499	9	511.840,744 645.740,805	10	511.842,931 645.713,888	27.006

Punct început	X / Y	Punct sfârşit	X / Y	Lungime segment	Punct început	X / Y	Punct sfârşit	X / Y	Lungime segment	Punct început	X / Y	Punct sfârşit	X / Y	Lungime segment
10	511.842,931 645.713,888	11	511.844,65 645.690,172	23.778	11	511.844,65 645.690,172	12	511.846,261 645.648,765	41.438	12	511.846,261 645.648,765	13	511.845,6 645.628,404	20.372
13	511.845,6 645.628,404	14	511.844,109 645.606,722	21.733	14	511.844,109 645.606,722	15	511.844,919 645.570,962	35.769	15	511.844,919 645.570,962	16	511.844,482 645.556,441	14.528
16	511.844,482 645.556,441	17	511.844,877 645.540,651	15.795	17	511.844,877 645.540,651	18	511.846,333 645.510,105	30.581	18	511.846,333 645.510,105	19	511.846,879 645.497,703	12.414
19	511.846,879 645.497,703	20	511.846,785 645.486,537	11.166	20	511.846,785 645.486,537	21	511.846,447 645.479,03	7.515	21	511.846,447 645.479,03	22	511.817,213 645.483,553	29.582
22	511.817,213 645.483,553	23	511.795,26 645.486,857	22.2	23	511.795,26 645.486,857	24	511.774,534 645.491,968	21.347	24	511.774,534 645.491,968	25	511.773,322 645.492,267	1.248
25	511.773,322 645.492,267	26	511.768,678 645.477,577	15.407	26	511.768,678 645.477,577	27	511.765,553 645.471,555	6.785	27	511.765,553 645.471,555	28	511.761,054 645.454,717	17.429
28	511.761,054 645.454,717	29	511.756,978 645.446,207	9.436	29	511.756,978 645.446,207	30	511.751,426 645.433,882	13.518	30	511.751,426 645.433,882	31	511.745,733 645.416,127	18.645
31	511.745,733 645.416,127	32	511.742,091 645.408,236	8.691	32	511.742,091 645.408,236	33	511.741,899 645.407,697	0.572	33	511.741,899 645.407,697	34	511.732,989 645.382,718	26.521
34	511.732,989 645.382,718	35	511.721,494 645.352,783	32.066	35	511.721,494 645.352,783	36	511.718,388 645.339,498	13.643	36	511.718,388 645.339,498	37	511.706,413 645.310,473	31.398
37	511.706,413 645.310,473	38	511.703,642 645.304,306	6.761	38	511.703,642 645.304,306	39	511.703,032 645.289,728	14.591	39	511.703,032 645.289,728	40	511.705,083 645.275,276	14.597
40	511.705,083 645.275,276	41	511.716,639 645.260,829	18.5	41	511.716,639 645.260,829	42	511.711,409 645.242,966	18.613	42	511.711,409 645.242,966	43	511.706,084 645.241,62	5.492
43	511.706,084 645.241,62	44	511.698,157 645.231,797	12.623	44	511.698,157 645.231,797	45	511.681,379 645.229,103	16.993	45	511.681,379 645.229,103	46	511.671,361 645.212,146	19.695
46	511.671,361 645.212,146	47	511.669,648 645.200,457	11.814	47	511.669,648 645.200,457	48	511.663,527 645.185,883	15.807	48	511.663,527 645.185,883	49	511.654,059 645.156,748	30.635
49	511.654,059 645.156,748	50	511.651,697 645.137,605	19.288	50	511.651,697 645.137,605	51	511.660,606 645.145,67	12.017	51	511.660,606 645.145,67	52	511.666,548 645.150,597	7.719
52	511.666,548 645.150,597	53	511.671,931 645.154,585	6.699	53	511.671,931 645.154,585	54	511.685,202 645.164,809	16.753	54	511.685,202 645.164,809	55	511.695,715 645.173,105	13.392
55	511.695,715 645.173,105	56	511.702,688 645.178,732	8.96	56	511.702,688 645.178,732	57	511.753,965 645.216,034	63.41	57	511.753,965 645.216,034	58	511.762,537 645.221,068	9.941
58	511.762,537 645.221,068	59	511.771,684 645.227,333	11.087	59	511.771,684 645.227,333	60	511.778,771 645.231,905	8.434	60	511.778,771 645.231,905	61	511.785,091 645.235,778	7.412
61	511.785,091 645.235,778	62	511.794,597 645.241,475	11.082	62	511.794,597 645.241,475	63	511.801,844 645.244,316	7.784	63	511.801,844 645.244,316	64	511.807,548 645.246,207	6.009
64	511.807,548 645.246,207	65	511.816,8 645.248,677	9.576	65	511.816,8 645.248,677	66	511.821,979 645.249,831	5.306	66	511.821,979 645.249,831	67	511.825,892 645.255,924	7.241
67	511.825,892 645.255,924	68	511.834,063 645.268,208	14.753	68	511.834,063 645.268,208	69	511.839,878 645.284,522	17.319	69	511.839,878 645.284,522	70	511.841,435 645.293,401	9.014
70	511.841,435 645.293,401	71	511.842,916 645.298,153	4.977	71	511.842,916 645.298,153	72	511.861,245 645.357,938	62.532	72	511.861,245 645.357,938	73	511.873,957 645.416,035	59.471
73	511.873,957 645.416,035	74	511.880,6 645.435,687	20.744	74	511.880,6 645.435,687	75	511.888,112 645.455,149	20.861	75	511.888,112 645.455,149	76	511.894,345 645.475,732	21.506
76	511.894,345 645.475,732	77	511.897,356 645.486,521	11.201	77	511.897,356 645.486,521	78	511.898,781 645.493,075	6.707	78	511.898,781 645.493,075	79	511.900,095 645.503,478	10.486
79	511.900,095 645.503,478	80	511.900,28 645.506,712	3.239	80	511.900,28 645.506,712	81	511.900,105 645.513,436	6.726	81	511.900,105 645.513,436	82	511.899,195 645.524,493	11.094
82	511.899,195 645.524,493	83	511.898,683 645.533,821	9.342	83	511.898,683 645.533,821	84	511.898,927 645.545,144	11.326	84	511.898,927 645.545,144	85	511.899,504 645.570,016	24.879
85	511.899,504 645.570,016	86	511.898,996 645.583,664	13.657	86	511.898,996 645.583,664	87	511.898,583 645.586,698	3.062	87	511.898,583 645.586,698	88	511.896,082 645.605,051	18.523
88	511.896,082 645.605,051	89	511.892,511 645.621,755	17.081	89	511.892,511 645.621,755	90	511.884,015 645.660,725	39.885	90	511.884,015 645.660,725	91	511.878,873 645.681,547	21.448
91	511.878,873 645.681,547	92	511.875,057 645.696,772	15.696	92	511.875,057 645.696,772	93	511.874,292 645.714,646	17.89	93	511.874,292 645.714,646	94	511.873,944 645.722,787	8.148
94	511.873,944 645.722,787	95	511.874,864 645.726,109	3.447	95	511.874,864 645.726,109	96	511.876,405 645.734,528	8.559	96	511.876,405 645.734,528	97	511.878,761 645.744,841	10.579
97	511.878,761 645.744,841	98	511.879,404 645.747,654	2.886	98	511.879,404 645.747,654	99	511.880,882 645.755,559	8.042	99	511.880,882 645.755,559	100	511.882,285 645.771,22	15.724
100	511.882,285 645.771,22	101	511.883,986 645.796,558	25.395	101	511.883,986 645.796,558	102	511.882,294 645.821,643	25.142	102	511.882,294 645.821,643	103	511.881,969 645.825,658	4.028
103	511.881,969 645.825,658	104	511.881,513 645.831,293	5.653	104	511.881,513 645.831,293	105	511.881,068 645.836,787	5.512	105	511.881,068 645.836,787	106	511.880,431 645.850,673	13.901
106	511.880,431 645.850,673	107	511.880,296 645.858,203	7.531	107	511.880,296 645.858,203	108	511.879,968 645.876,466	18.266	108	511.879,968 645.876,466	109	511.850,63 645.882,544	29.961

Punct început	X / Y	Punct sfârşit	X / Y	Lungime segment	Punct început	X / Y	Punct sfârşit	X / Y	Lungime segment	Punct început	X / Y	Punct sfârşit	X / Y	Lungime segment
109	511.850,63 645.882,544	110	511.827,638 645.886,005	23.251	110	511.827,638 645.886,005	111	511.823,896 645.886,524	3.778	111	511.823,896 645.886,524	1	511.823,831 645.876,129	10.395

\*\* Lungimile segmentelor sunt determinate în planul de proiecție Stereo 70 și sunt rotunjite la 1 milimetru.

\*\*\* Distanța dintre puncte este formată din segmente cumulate ce sunt mai mici decât valoarea 1 milimetru.

**DATE DESPRE IMOBILUL NR. 2429**

Oficiul de Cadastru și Publicitate Imobiliară SUCEAVA  
Biroul de Cadastru și Publicitate Imobiliară Vatra Dornei

**A. Partea I. Descrierea imobilului**

TEREN Necunoscut

Adresa: Loc. Pilugani, Str Alexeni, Nr. 78, Jud. Suceava

Nr. Crt	Nr cadastral Nr. topografic	Suprafața* (mp)	Observații / Referințe
A1		1.368	Sector cadastral:17 Teren imprejmuit; Top 4340/2parte (CF vechi 1894 Dorna Candrenilor)

**Construcții**

Crt	Nr cadastral Nr. topografic	Adresa	Observații / Referințe
A1.1		Loc. Pilugani, Str Alexeni, Nr. 78, Jud. Suceava	Nr. niveluri:2; S. construita la sol:92 mp; LOCUINTA P +M
A1.2		Loc. Pilugani, Str Alexeni, Nr. 78, Jud. Suceava	Nr. niveluri:1; S. construita la sol:27 mp; S. construita desfasurata:27 mp; MAGAZIE
A1.3		Loc. Pilugani, Str Alexeni, Nr. 78, Jud. Suceava	Nr. niveluri:1; S. construita la sol:20 mp; S. construita desfasurata:20 mp; SURA
A1.4		Loc. Pilugani, Str Alexeni, Nr. 78, Jud. Suceava	Nr. niveluri:1; S. construita la sol:20 mp; S. construita desfasurata:20 mp; GRAJD
A1.5		Loc. Pilugani, Str Alexeni, Nr. 78, Jud. Suceava	Nr. niveluri:1; S. construita la sol:68 mp; S. construita desfasurata:68 mp; ANEXA

**B. Partea II. Proprietari și acte**

Inscrieri privitoare la dreptul de proprietate și alte drepturi reale		Referințe
/		
Act Normativ nr. 7, din 13/03/1996 emis de PARLAMENTUL ROMANIEI;		
B1	Intabulare, drept de PROPRIETATE, dobandit prin Lege, cota actuala 1/1, cota initiala 1/1 1) NEIDENTIFICAT NEIDENTIFICAT	A1
Act Administrativ nr. 9200, din 22/11/2022 emis de PRIMARIA COMUNEI POIANA STAMPEI;		
B2	SE NOTEAZA POSESIA FAPTICA IN FAVOAREA LUI 1) PILUG GRIGORE 2) PILUG FEVRONIA-VIORICA	A1
Act Administrativ nr. 2981, din 31/03/2023 emis de PRIMARIA COMUNEI POIANA STAMPEI;		
B3	Intabulare, drept de PROPRIETATE, dobandit prin Lege, cota actuala 1/1, cota initiala 1/1 1) PILUG GRIGORE 2) PILUG FEVRONIA-VIORICA	A1.1, A1.2, A1.3, A1.4, A1.5

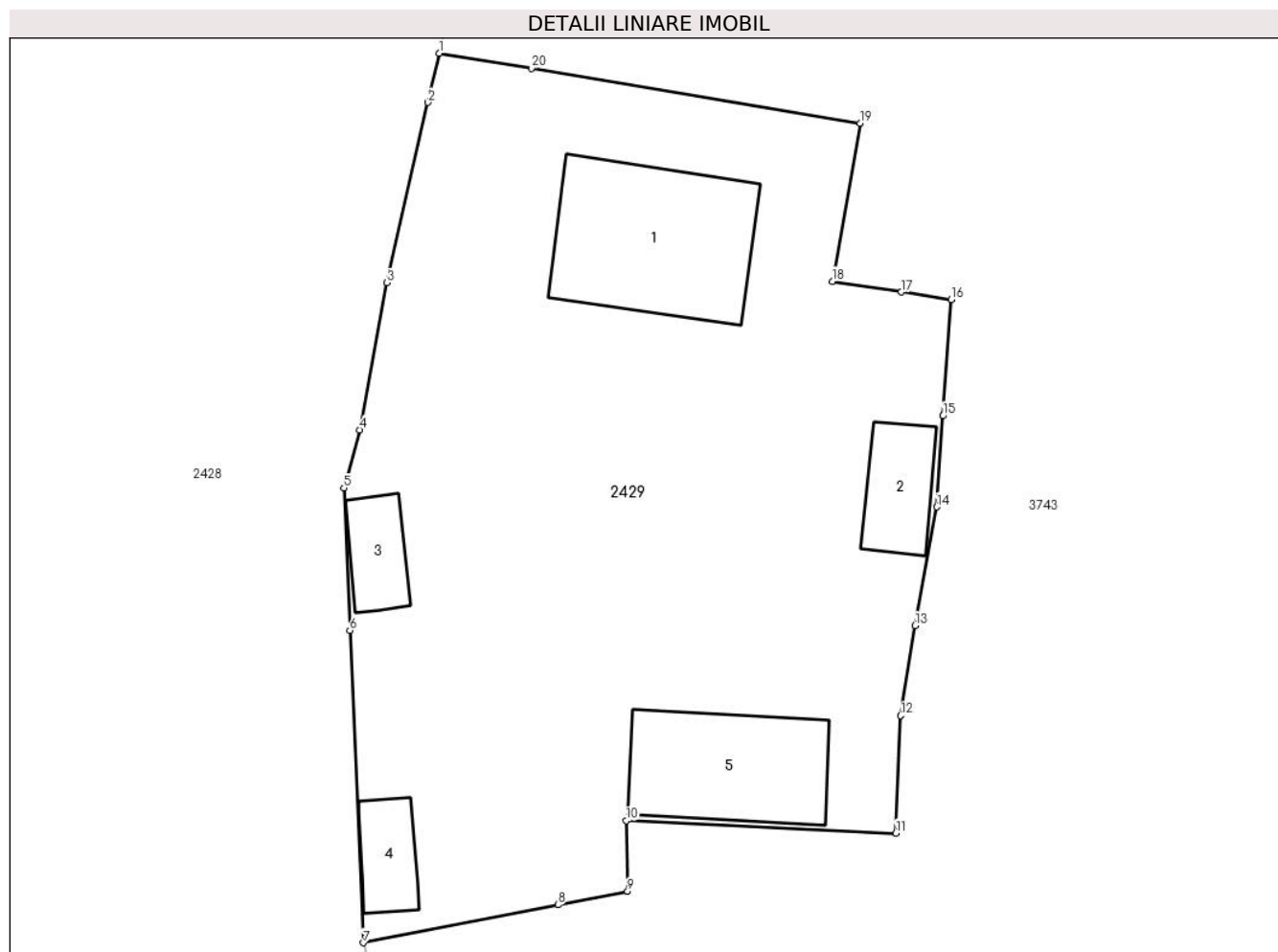
**C. Partea III. SARCINI .**

Inscrieri privind dezmembramintele dreptului de proprietate, drepturi reale de garanție și sarcini	Referințe
NU SUNT	

**Anexa Nr. 1 La Partea I****Teren**

Nr cadastral	Suprafața (mp)*	Observații / Referințe
	1.368	Top 4340/2parte (CF vechi 1894 Dorna Candrenilor)

\* Suprafața este determinată în planul de proiecție Stereo 70.

**Date referitoare la teren**

Crt	Categorie folosință	Intravilan	Suprafața (mp)	Tarla	Parcelă	Nr. topo	Observații / Referințe
1	curți construcții	DA	563	-	-	-	
2	arabil	DA	67	-	-	-	
3	faneata	DA	621	-	-	-	
4	curți construcții	DA	29	-	-	-	
5	curți construcții	DA	30	-	-	-	
6	faneata	NU	58	-	-	-	

**Date referitoare la construcții**

Crt	Număr	Destinație construcție	Supraf. (mp)	Situație juridică	Observații / Referințe
A1.1		construcții de locuințe	92	Cu acte	Nr. niveluri:2; S. construita la sol:92 mp; LOCUINTA P +M
A1.2		construcții anexa	27	Cu acte	Nr. niveluri:1; S. construita la sol:27 mp; S. construita desfasurata:27 mp; MAGAZIE
A1.3		construcții anexa	20	Cu acte	Nr. niveluri:1; S. construita la sol:20 mp; S. construita desfasurata:20 mp; SURA
A1.4		construcții anexa	20	Cu acte	Nr. niveluri:1; S. construita la sol:20 mp; S. construita desfasurata:20 mp; GRAJD
A1.5		construcții anexa	68	Cu acte	Nr. niveluri:1; S. construita la sol:68 mp; S. construita desfasurata:68 mp; ANEXA

**Lungime Segmente**

1) Valorile lungimilor segmentelor sunt obținute din proiecție în plan.

Punct început	X / Y	Punct sfârșit	X / Y	Lungime segment (** (m)
1	511.879,404 645.747,654	2	511.878,761 645.744,841	2.886
2	511.878,761 645.744,841	3	511.876,405 645.734,528	10.579
3	511.876,405 645.734,528	4	511.874,864 645.726,109	8.559
4	511.874,864 645.726,109	5	511.873,944 645.722,787	3.447
5	511.873,944 645.722,787	6	511.874,292 645.714,646	8.148
6	511.874,292 645.714,646	7	511.875,057 645.696,772	17.89
7	511.875,057 645.696,772	8	511.886,193 645.698,942	11.345
8	511.886,193 645.698,942	9	511.890,182 645.699,72	4.064
9	511.890,182 645.699,72	10	511.890,116 645.703,749	4.03
10	511.890,116 645.703,749	11	511.905,543 645.703,037	15.443
11	511.905,543 645.703,037	12	511.905,811 645.709,76	6.728
12	511.905,811 645.709,76	13	511.906,635 645.714,911	5.216
13	511.906,635 645.714,911	14	511.907,882 645.721,701	6.904
14	511.907,882 645.721,701	15	511.908,238 645.726,91	5.221
15	511.908,238 645.726,91	16	511.908,72 645.733,557	6.664
16	511.908,72 645.733,557	17	511.905,863 645.733,996	2.891
17	511.905,863 645.733,996	18	511.901,908 645.734,603	4.001
18	511.901,908 645.734,603	19	511.903,487 645.743,654	9.188
19	511.903,487 645.743,654	20	511.884,68 645.746,793	19.067
20	511.884,68 645.746,793	1	511.879,404 645.747,654	5.346

\*\* Lungimile segmentelor sunt determinate în planul de proiecție Stereo 70 și sunt rotunjite la 1 milimetru.

\*\*\* Distanța dintre puncte este formată din segmente cumulate ce sunt mai mici decât valoarea 1 milimetru.





**DATE DESPRE IMOBILUL NR. 2430**

Oficiul de Cadastru și Publicitate Imobiliară SUCEAVA  
Biroul de Cadastru și Publicitate Imobiliară Vatra Dornei

**A. Partea I. Descrierea imobilului**

TEREN Intravilan

Adresa: Loc. Pilugani, Jud. Suceava

Nr. Crt	Nr cadastral Nr. topografic	Suprafața* (mp)	Observații / Referințe
A1		18.933	Sector cadastral:17 Teren neimprejmuit; Top.4341/1parte, 4341/2parte, 4340/1parte(CF1896 Dorna Candreni); Top 4337/2parte (CF 1890 Dorna Candreni CFE 30414Poiana Stampei);Top 4345/3parte(CF 531 Dorna Candreni);Top 4345/2parte (CF 1757 Dorna Candreni CFE 30411 Poiana Stampei)

**B. Partea II. Proprietari și acte**

Inscrieri privitoare la dreptul de proprietate și alte drepturi reale		Referințe
/		
Act Normativ nr. 7, din 13/03/1996 emis de PARLAMENTUL ROMANIEI;		
B1	Intabulare, drept de PROPRIETATE, dobandit prin Lege, cota actuala 1/1, cota initiala 1/1 1) NEIDENTIFICAT NEIDENTIFICAT	A1
Act Administrativ nr. 7975, din 12/10/2022 emis de PRIMARIA COMUNEI POIANA STAMPEI;		
B2	SE NOTEAZA POSESIA FAPTICA IN FAVOAREA LUI 1) TODASCA RODICA	A1

**C. Partea III. SARCINI .**

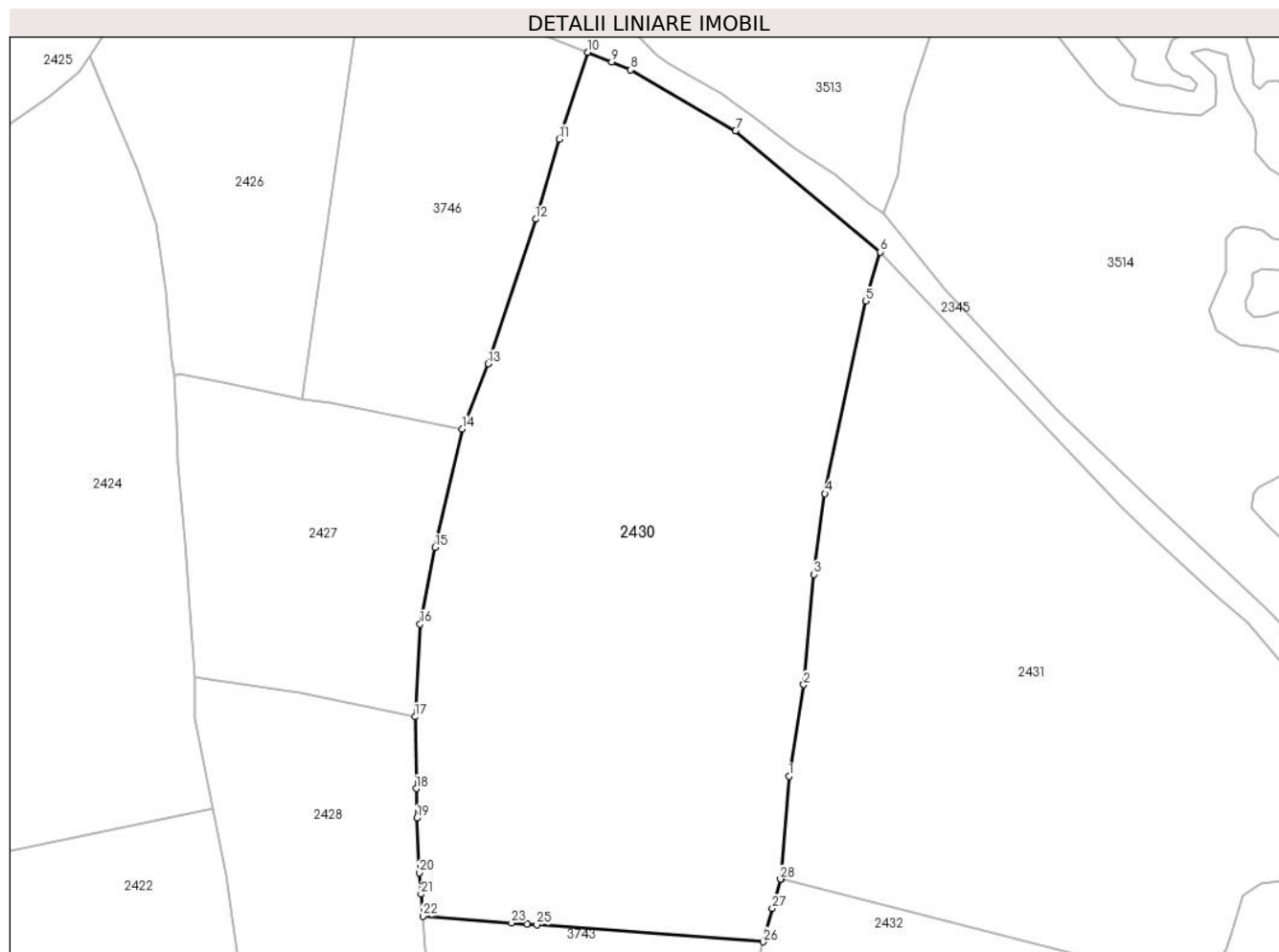
Inscrieri privind dezmembramintele dreptului de proprietate, drepturi reale de garanție și sarcini	Referințe
NU SUNT	

## Anexa Nr. 1 La Partea I

## Teren

Nr cadastral	Suprafața (mp)*	Observații / Referințe
	18.933	Top.4341/1parte, 4341/2parte, 4340/1parte(CF1896 Dorna Candreni); Top 4337/2parte (CF 1890 Dorna Candreni CFE 30414Poiana Stampei);Top 4345/3parte (CF 531 Dorna Candreni);Top 4345/2parte (CF 1757 Dorna Candreni CFE 30411 Poiana Stampei)

\* Suprafața este determinată în planul de proiecție Stereo 70.



## Date referitoare la teren

Crt	Categorie folosință	Intravilan	Suprafața (mp)	Tarla	Parcelă	Nr. topo	Observații / Referințe
1	faneata	DA	892	-	-	-	CALE ACCES
2	faneata	DA	4.329	-	-	-	
3	faneata	DA	13.711	-	-	-	

## Lungime Segmente

1) Valorile lungimilor segmentelor sunt obținute din proiecție în plan.

Punct început	X / Y	Punct sfârșit	X / Y	Lungime segment (** (m)
1	511.975,325 645.861,303	2	511.979,082 645.884,643	23.64
3	511.981,596 645.912,737	4	511.984,455 645.933,304	20.765
5	511.994,898 645.982,327	6	511.998,62 645.994,856	13.07

Punct început	X / Y	Punct sfârșit	X / Y	Lungime segment (** (m)
2	511.979,082 645.884,643	3	511.981,596 645.912,737	28.206
4	511.984,455 645.933,304	5	511.994,898 645.982,327	50.123
6	511.998,62 645.994,856	7	511.961,673 646.025,708	48.134

Punct început	X / Y	Punct sfârșit	X / Y	Lungime segment (** (m)
7	511.961,673 646.025,708	8	511.934,972 646.041,255	30.897
9	511.930,08 646.043,266	10	511.924,047 646.045,712	6.51
11	511.916,745 646.023,591	12	511.910,716 646.003,209	21.255
13	511.898,63 645.966,36	14	511.892,031 645.949,786	17.839
15	511.885,094 645.919,567	16	511.881,302 645.900,038	19.894
17	511.879,968 645.876,466	18	511.880,296 645.858,203	18.266
19	511.880,431 645.850,673	20	511.881,068 645.836,787	13.901
21	511.881,513 645.831,293	22	511.881,969 645.825,658	5.653
23	511.904,568 645.823,964	24	511.908,584 645.823,663	4.027
25	511.911,05 645.823,478	26	511.968,758 645.819,153	57.87
27	511.971,047 645.827,652	28	511.973,149 645.835,127	7.765
29	511.973,349 645.835,112	1	511.975,325 645.861,303	26.265

Punct început	X / Y	Punct sfârșit	X / Y	Lungime segment (** (m)
8	511.934,972 646.041,255	9	511.930,08 646.043,266	5.289
10	511.924,047 646.045,712	11	511.916,745 646.023,591	23.295
12	511.910,716 646.003,209	13	511.898,63 645.966,36	38.78
14	511.892,031 645.949,786	15	511.885,094 645.919,567	31.005
16	511.881,302 645.900,038	17	511.879,968 645.876,466	23.61
18	511.880,296 645.858,203	19	511.880,431 645.850,673	7.531
20	511.881,068 645.836,787	21	511.881,513 645.831,293	5.512
22	511.881,969 645.825,658	23	511.904,568 645.823,964	22.662
24	511.908,584 645.823,663	25	511.911,05 645.823,478	2.473
26	511.968,758 645.819,153	27	511.971,047 645.827,652	8.802
28	511.973,149 645.835,127	29	511.973,349 645.835,112	0.201

\*\* Lungimile segmentelor sunt determinate în planul de proiecție Stereo 70 și sunt rotunjite la 1 milimetru.

\*\*\* Distanța dintre puncte este formată din segmente cumulate ce sunt mai mici decât valoarea 1 milimetru.



**DATE DESPRE IMOBILUL NR. 2431**

Oficiul de Cadastru și Publicitate Imobiliară SUCEAVA  
Biroul de Cadastru și Publicitate Imobiliară Vatra Dornei

**A. Partea I. Descrierea imobilului**

TEREN Intravilan

Adresa: Loc. Pilugani, Jud. Suceava

Nr. Crt	Nr cadastral Nr. topografic	Suprafața* (mp)	Observații / Referințe
A1	30403	Din acte: 15.287 Masurata: 15.276	Sector cadastral:17 Teren imprejmuit;

**B. Partea II. Proprietari și acte**

Inscrieri privitoare la dreptul de proprietate și alte drepturi reale		Referințe
<b>3179 / 11/05/2010</b>		
Act Notarial nr. 533, din 10/05/2010 emis de BNP NICOLAE ROTARU;		
B4	Intabulare, drept de PROPRIETATE bun comun, dobandit prin Conventie, cota actuala 1/2, cota initiala 1/1 1) <b>BADEA PETRE</b>	A1
<b>6835 / 06/06/2013</b>		
Act Notarial nr. 54, din 29/04/2013 emis de VADUVA NECSOIU CARLA ELENA (act notarial nr. 579/29-04-2013 emis de VADUVA NECSOIU CARLA ELENA;);		
B5	Intabulare, drept de PROPRIETATE, dobandit prin Succesiune, cota actuala 1/2, cota initiala 1/2 1) <b>BADEA PETRE</b>	A1

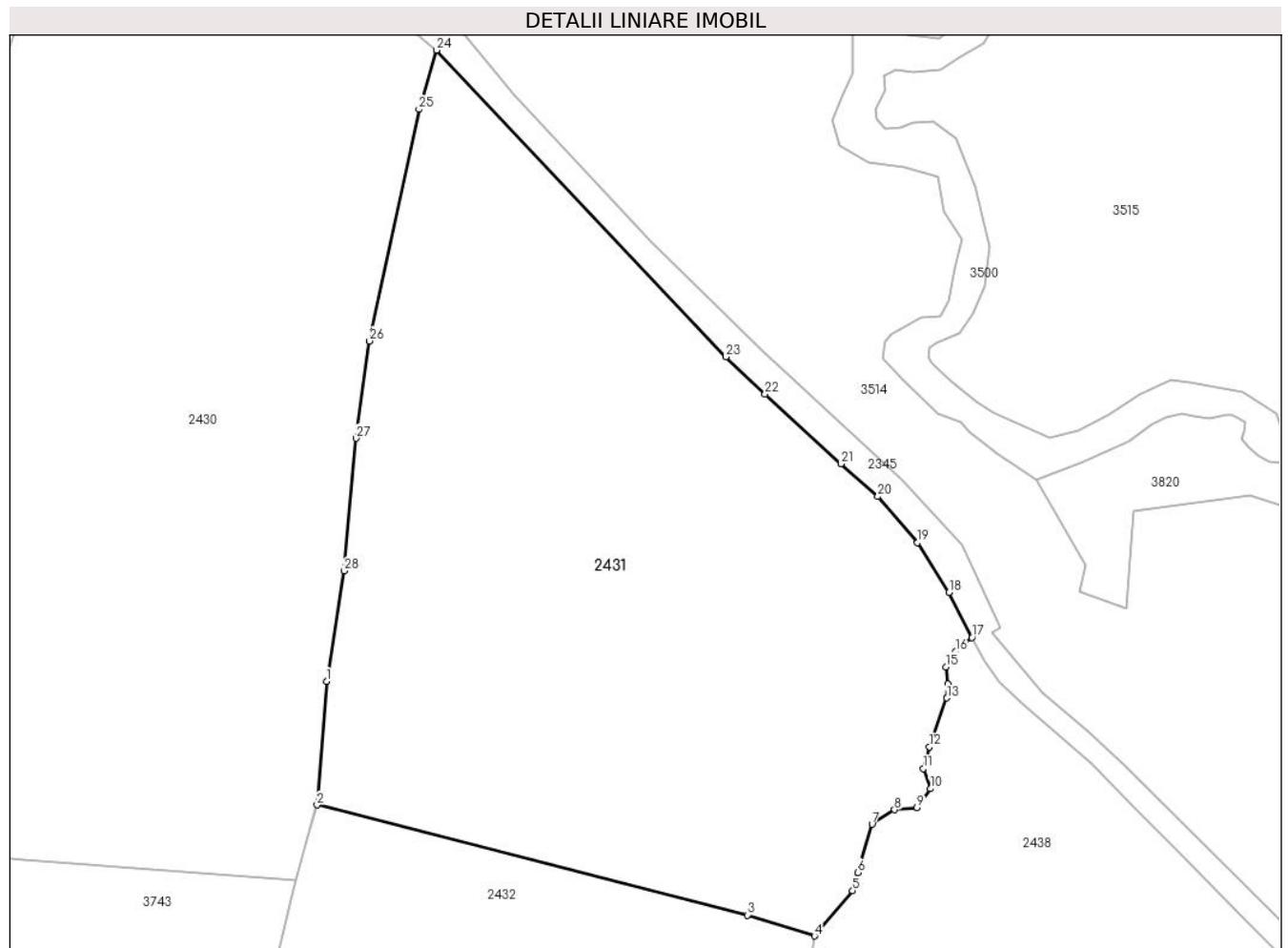
**C. Partea III. SARCINI .**

Inscrieri privind dezmembramintele dreptului de proprietate, drepturi reale de garanție și sarcini	Referințe
NU SUNT	

**Teren**

Nr cadastral	Suprafața (mp)*	Observații / Referințe
30403	Din acte: 15.287 Masurata: 15.276	

\* Suprafața este determinată în planul de proiecție Stereo 70.



**Date referitoare la teren**

Crt	Categorie folosință	Intra vilan	Suprafața (mp)	Tarla	Parcelă	Nr. topo	Observații / Referințe
1	faneata	DA	15.276	-	-	-	

**Lungime Segmente**

1) Valorile lungimilor segmentelor sunt obținute din proiecție în plan.

Punct început	X / Y	Punct sfârșit	X / Y	Lungime segment (** (m)
1	511.975,325 645.861,303	2	511.973,349 645.835,112	26.265
3	512.064,543 645.811,812	4	512.078,769 645.807,404	14.893
5	512.086,809 645.816,971	6	512.087,89 645.820,847	4.024
7	512.090,951 645.831,039	8	512.095,716 645.834,086	5.656

Punct început	X / Y	Punct sfârșit	X / Y	Lungime segment (** (m)
2	511.973,349 645.835,112	3	512.064,543 645.811,812	94.124
4	512.078,769 645.807,404	5	512.086,809 645.816,971	12.497
6	512.087,89 645.820,847	7	512.090,951 645.831,039	10.642
8	512.095,716 645.834,086	9	512.100,441 645.834,588	4.752

Punct început	X / Y	Punct sfârşit	X / Y	Lungime segment (** (m)	Punct început	X / Y	Punct sfârşit	X / Y	Lungime segment (** (m)
9	512.100,441 645.834,588	10	512.103,332 645.838,569	4.92	10	512.103,332 645.838,569	11	512.101,82 645.842,835	4.526
11	512.101,82 645.842,835	12	512.103,081 645.847,401	4.737	12	512.103,081 645.847,401	13	512.106,813 645.857,748	10.999
13	512.106,813 645.857,748	14	512.106,992 645.860,726	2.983	14	512.106,992 645.860,726	15	512.106,601 645.864,324	3.619
15	512.106,601 645.864,324	16	512.108,72 645.867,583	3.887	16	512.108,72 645.867,583	17	512.112,086 645.870,538	4.479
17	512.112,086 645.870,538	18	512.107,227 645.880,087	10.714	18	512.107,227 645.880,087	19	512.100,569 645.890,636	12.474
19	512.100,569 645.890,636	20	512.092,145 645.900,404	12.899	20	512.092,145 645.900,404	21	512.084,368 645.907,326	10.411
21	512.084,368 645.907,326	22	512.068,275 645.922,059	21.818	22	512.068,275 645.922,059	23	512.059,986 645.929,97	11.458
23	512.059,986 645.929,97	24	511.998,62 645.994,856	89.308	24	511.998,62 645.994,856	25	511.994,898 645.982,327	13.07
25	511.994,898 645.982,327	26	511.984,455 645.933,304	50.123	26	511.984,455 645.933,304	27	511.981,596 645.912,737	20.765
27	511.981,596 645.912,737	28	511.979,082 645.884,643	28.206	28	511.979,082 645.884,643	1	511.975,325 645.861,303	23.64

\*\* Lungimile segmentelor sunt determinate în planul de proiecție Stereo 70 și sunt rotunjite la 1 milimetru.

\*\*\* Distanța dintre puncte este formată din segmente cumulate ce sunt mai mici decât valoarea 1 milimetru.





**DATE DESPRE IMOBILUL NR. 2432**

Oficiul de Cadastru și Publicitate Imobiliară SUCEAVA  
Biroul de Cadastru și Publicitate Imobiliară Vatra Dornei

**A. Partea I. Descrierea imobilului**

Nr. CF vechi:1417 com. cad. Dorna  
Candrenilor

TEREN Necunoscut

Adresa: Loc. Pilugani, Str Alexeni, Nr. 79, Jud. Suceava

Nr. Crt	Nr cadastral Nr. topografic	Suprafața* (mp)	Observații / Referințe
A1	30887	34.239	Sector cadastral:17 Teren neimprejmuit;

**Construcții**

Crt	Nr cadastral Nr. topografic	Adresa	Observații / Referințe
A1.1	30887-C1	Loc. Pilugani, Str Alexeni, Nr. 79, Jud. Suceava	Nr. niveluri:2; S. construita la sol:82 mp; Casa P+M din lemn:Sc=82mp,fara certificat energetic si lift
A1.2	30887-C2	Loc. Pilugani, Str Alexeni, Nr. 79, Jud. Suceava	Nr. niveluri:1; S. construita la sol:75 mp; S. construita desfasurata:75 mp; Grajd din lemn cu un singur nivel: Sc=75mp
A1.3	30887-C3	Loc. Pilugani, Str Alexeni, Nr. 79, Jud. Suceava	Nr. niveluri:1; S. construita la sol:32 mp; S. construita desfasurata:32 mp; Magazie din lemn cu un singur nivel: Sc=32mp

**B. Partea II. Proprietari și acte**

Inscrieri privitoare la dreptul de proprietate și alte drepturi reale	Referințe
<b>14683 / 17/12/2012</b>	
Act Administrativ nr. PLAN SITUATIE -RGF 3837, din 22/09/1997 emis de CHIRUTA COSTEL;	
B2	se notează îndreptarea erorii materiale de conversie a CF 1417 a com. cad. Dorna Candrenilor în sensul că se va sista CF 30195 a UAT Dorna Candrenilor și se creează din conversie două noi cărți funciare, respectiv 30887 și 30888 ale UAT Poiana Stampei
<b>8269 / 29/05/2014</b>	
Hotarare Judecatoreasca nr. 1095, din 31/10/2013 emis de JUDECATORIA VATRA DORNEI (decizia civilă nr. 675 din 14.03.2014 a Tribunalului Suceava - Sectia civilă);	
B4	se radiază notarea litigiului ce face obiectul dosarului civil nr. 162/334/2013 al Judecătoriei Vatra Dornei
<b>12557 / 21/08/2014</b>	
Act Administrativ nr. plan de amplasament si delimitare, din 20/08/2014 emis de PFA Cîrnu Gavril;	
B5	se notează actualizarea datelor tehnice privind imobilul înscris în Partea I
<b>1151 / 22/01/2015</b>	
Act Notarial nr. 214, din 21/01/2015 emis de Rotaru RAUL-GABRIEL;	
B7	Intabulare, drept de PROPRIETATE bun comun în devălmășie, dobandit prin Conventie, cota actuala 1/1, cota initiala 1/1 1) SPÎNU ELISEI, soț 2) SPÎNU DANA-ELIZA, soție

**C. Partea III. SARCINI .**

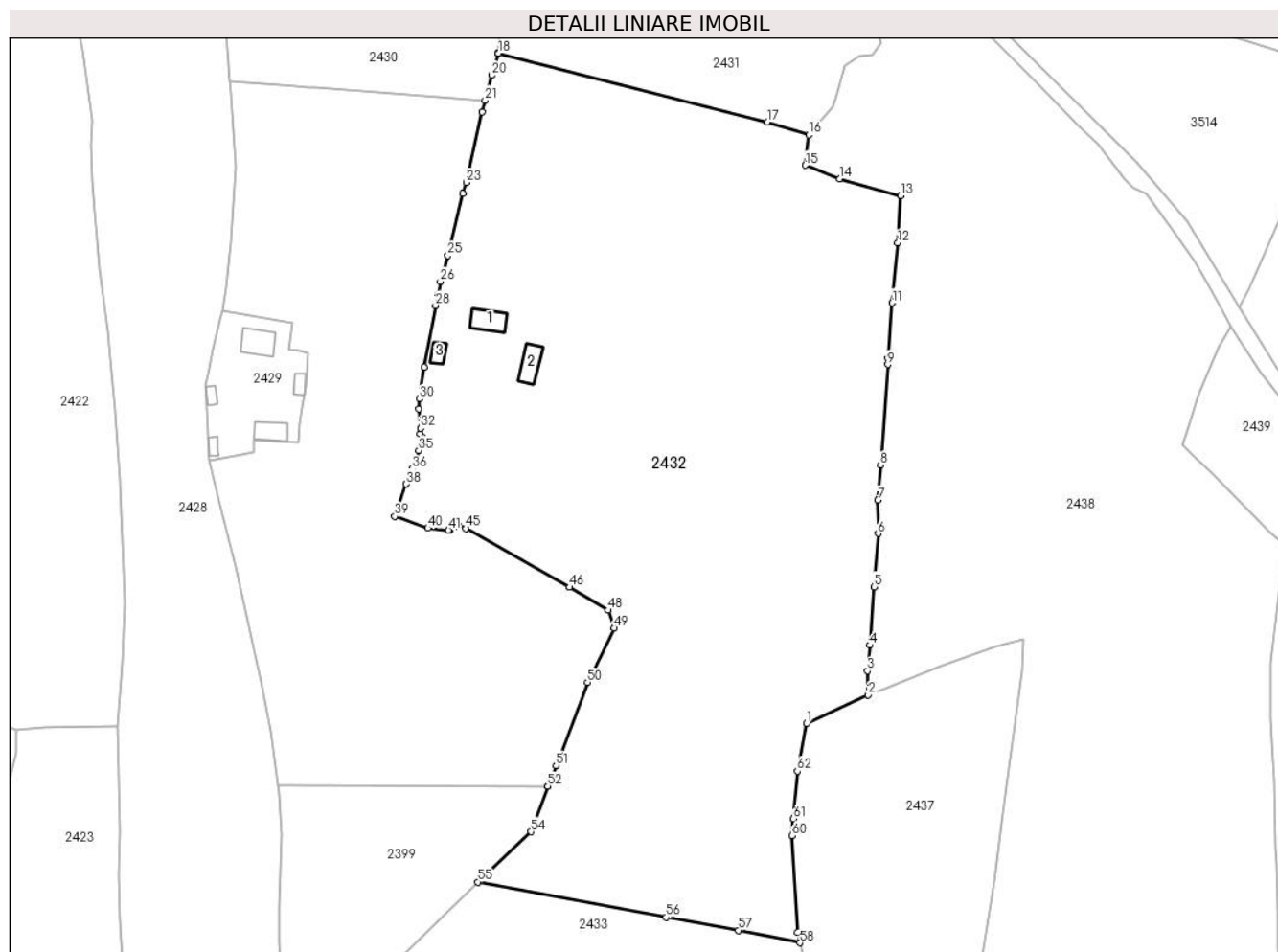
Inscrieri privind dezmembramintele dreptului de proprietate, drepturi reale de garanție și sarcini	Referințe
NU SUNT	

## Anexa Nr. 1 La Partea I

## Teren

Nr cadastral	Suprafața (mp)*	Observații / Referințe
30887	34.239	

\* Suprafața este determinată în planul de proiecție Stereo 70.



## Date referitoare la teren

Crt	Categorie folosință	Intravilan	Suprafața (mp)	Tarla	Parcelă	Nr. topo	Observații / Referințe
1	curți constructii	DA	1.391	-	-	-	
2	arabil	DA	1.020	-	-	-	
3	faneata	DA	16.227	-	-	-	
4	faneata	NU	15.592	-	-	-	
5	arabil	NU	9	-	-	-	

## Date referitoare la construcții

Crt	Număr	Destinație construcție	Supraf. (mp)	Situație juridică	Observații / Referințe
A1.1	30887-C1	construcții de locuințe	82	Cu acte	Nr. niveluri:2; S. construita la sol:82 mp; Casa P+M din lemn:Sc=82mp,fara certificat energetic si lift
A1.2	30887-C2	construcții anexa	75	Cu acte	Nr. niveluri:1; S. construita la sol:75 mp; S. construita desfasurata:75 mp; Grajd din lemn cu un singur nivel:Sc=75mp
A1.3	30887-C3	construcții anexa	32	Cu acte	Nr. niveluri:1; S. construita la sol:32 mp; S. construita desfasurata:32 mp; Magazie din lemn cu un singur nivel:Sc=32mp

## Lungime Segmente

1) Valorile lungimilor segmentelor sunt obținute din proiecție în plan.

Punct început	X / Y	Punct sfârșit	X / Y	Lungime segment	Punct început	X / Y	Punct sfârșit	X / Y	Lungime segment	Punct început	X / Y	Punct sfârșit	X / Y	Lungime segment
1	512.077,952 645.607,724	2	512.098,828 645.617,36	22.99 3	2	512.098,828 645.617,36	3	512.098,576 645.625,578	8.222	3	512.098,576 645.625,578	4	512.099,404 645.634,227	8.689
4	512.099,404 645.634,227	5	512.100,762 645.654,08	19.89 9	5	512.100,762 645.654,08	6	512.102,184 645.672,157	18.13 3	6	512.102,184 645.672,157	7	512.102,166 645.683,479	11.32 2
7	512.102,166 645.683,479	8	512.103,031 645.695,405	11.95 7	8	512.103,031 645.695,405	9	512.105,464 645.729,528	34.21	9	512.105,464 645.729,528	10	512.105,62 645.731,719	2.197
10	512.105,62 645.731,719	11	512.106,955 645.750,442	18.77 1	11	512.106,955 645.750,442	12	512.108,92 645.770,731	20.38 4	12	512.108,92 645.770,731	13	512.109,81 645.786,783	16.07 7
13	512.109,81 645.786,783	14	512.089,124 645.792,533	21.47	14	512.089,124 645.792,533	15	512.077,481 645.797,103	12.50 8	15	512.077,481 645.797,103	16	512.078,769 645.807,404	10.38 1
16	512.078,769 645.807,404	17	512.064,543 645.811,812	14.89 3	17	512.064,543 645.811,812	18	511.973,349 645.835,112	94.12 4	18	511.973,349 645.835,112	19	511.973,149 645.835,127	0.201
19	511.973,149 645.835,127	20	511.971,047 645.827,652	7.765	20	511.971,047 645.827,652	21	511.968,758 645.819,153	8.802	21	511.968,758 645.819,153	22	511.967,702 645.815,234	4.059
22	511.967,702 645.815,234	23	511.962,333 645.791,285	24.54 3	23	511.962,333 645.791,285	24	511.961,263 645.787,47	3.962	24	511.961,263 645.787,47	25	511.956,087 645.766,514	21.58 6
25	511.956,087 645.766,514	26	511.953,543 645.757,668	9.205	26	511.953,543 645.757,668	27	511.952,775 645.753,136	4.597	27	511.952,775 645.753,136	28	511.951,918 645.749,552	3.685
28	511.951,918 645.749,552	29	511.948,094 645.728,662	21.23 7	29	511.948,094 645.728,662	30	511.946,377 645.717,845	10.95 2	30	511.946,377 645.717,845	31	511.946,248 645.714,48	3.367
31	511.946,248 645.714,48	32	511.946,85 645.707,899	6.608	32	511.946,85 645.707,899	33	511.946,577 645.706,036	1.883	33	511.946,577 645.706,036	34	511.947,312 645.704,917	1.339
34	511.947,312 645.704,917	35	511.946,19 645.700,34	4.713	35	511.946,19 645.700,34	36	511.944,02 645.694,116	6.591	36	511.944,02 645.694,116	37	511.942,744 645.690,864	3.493
37	511.942,744 645.690,864	38	511.942,003 645.688,976	2.028	38	511.942,003 645.688,976	39	511.938,099 645.677,946	11.70 1	39	511.938,099 645.677,946	40	511.949,364 645.673,974	11.94 5
40	511.949,364 645.673,974	41	511.956,367 645.673,236	7.042	41	511.956,367 645.673,236	42	511.956,851 645.673,521	0.562	42	511.956,851 645.673,521	43	511.958,571 645.674,533	1.996
43	511.958,571 645.674,533	44	511.959,604 645.675,141	1.199	44	511.959,604 645.675,141	45	511.962,257 645.673,891	2.933	45	511.962,257 645.673,891	46	511.997,361 645.653,953	40.37 1
46	511.997,361 645.653,953	47	511.997,421 645.653,917	0.07	47	511.997,421 645.653,917	48	512.010,478 645.646,147	15.19 4	48	512.010,478 645.646,147	49	512.012,57 645.640,068	6.429
49	512.012,57 645.640,068	50	512.003,539 645.621,617	20.54 3	50	512.003,539 645.621,617	51	511.992,832 645.593,396	30.18 4	51	511.992,832 645.593,396	52	511.990,05 645.586,411	7.519
52	511.990,05 645.586,411	53	511.990,048 645.586,411	0.002	53	511.990,048 645.586,411	54	511.984,318 645.570,957	16.48 2	54	511.984,318 645.570,957	55	511.966,271 645.553,91	24.82 5
55	511.966,271 645.553,91	56	512.030,202 645.541,939	65.04 2	56	512.030,202 645.541,939	57	512.054,841 645.537,5	25.03 6	57	512.054,841 645.537,5	58	512.075,647 645.533,29	21.22 8
58	512.075,647 645.533,29	59	512.074,812 645.536,764	3.573	59	512.074,812 645.536,764	60	512.072,968 645.569,658	32.94 6	60	512.072,968 645.569,658	61	512.073,441 645.575,338	5.7
61	512.073,441 645.575,338	62	512.074,788 645.591,508	16.22 6	62	512.074,788 645.591,508	1	512.077,952 645.607,724	16.52 2					

\*\* Lungimile segmentelor sunt determinate în planul de proiecție Stereo 70 și sunt rotunjite la 1 milimetru.

\*\*\* Distanța dintre puncte este formată din segmente cumulate ce sunt mai mici decât valoarea 1 milimetru.



**DATE DESPRE IMOBILUL NR. 2433**

Oficiul de Cadastru și Publicitate Imobiliară SUCEAVA  
Biroul de Cadastru și Publicitate Imobiliară Vatra Dornei

**A. Partea I. Descrierea imobilului**

TEREN Necunoscut

Adresa: Loc. Pilugani, Jud. Suceava

Nr. Crt	Nr cadastral Nr. topografic	Suprafața* (mp)	Observații / Referințe
A1		11.817	Sector cadastral:17 Teren neimprejmuit; Top. 4335/3 parte,4442/8 parte CF vechi 1897 Dorna Candrenilor- CFE 31325 Poiana Stampei

**B. Partea II. Proprietari și acte**

Inscrieri privitoare la dreptul de proprietate și alte drepturi reale	Referințe
/	
Act Normativ nr. 7, din 13/03/1996 emis de PARLAMENTUL ROMANIEI;	
B1	A1
Intabulare, drept de PROPRIETATE, dobândit prin Lege, cota actuala 1/1, cota initiala 1/1 1) NEIDENTIFICAT NEIDENTIFICAT	
Act Administrativ nr. 5799, din 04/07/2023 emis de PRIMARIA COMUNEI POIANA STAMPEI;	
B2	A1
SE NOTEAZA POSESIA FAPTICA IN FAVOAREA LUI 1) TARANU DUMITRU MIHAI	

**C. Partea III. SARCINI .**

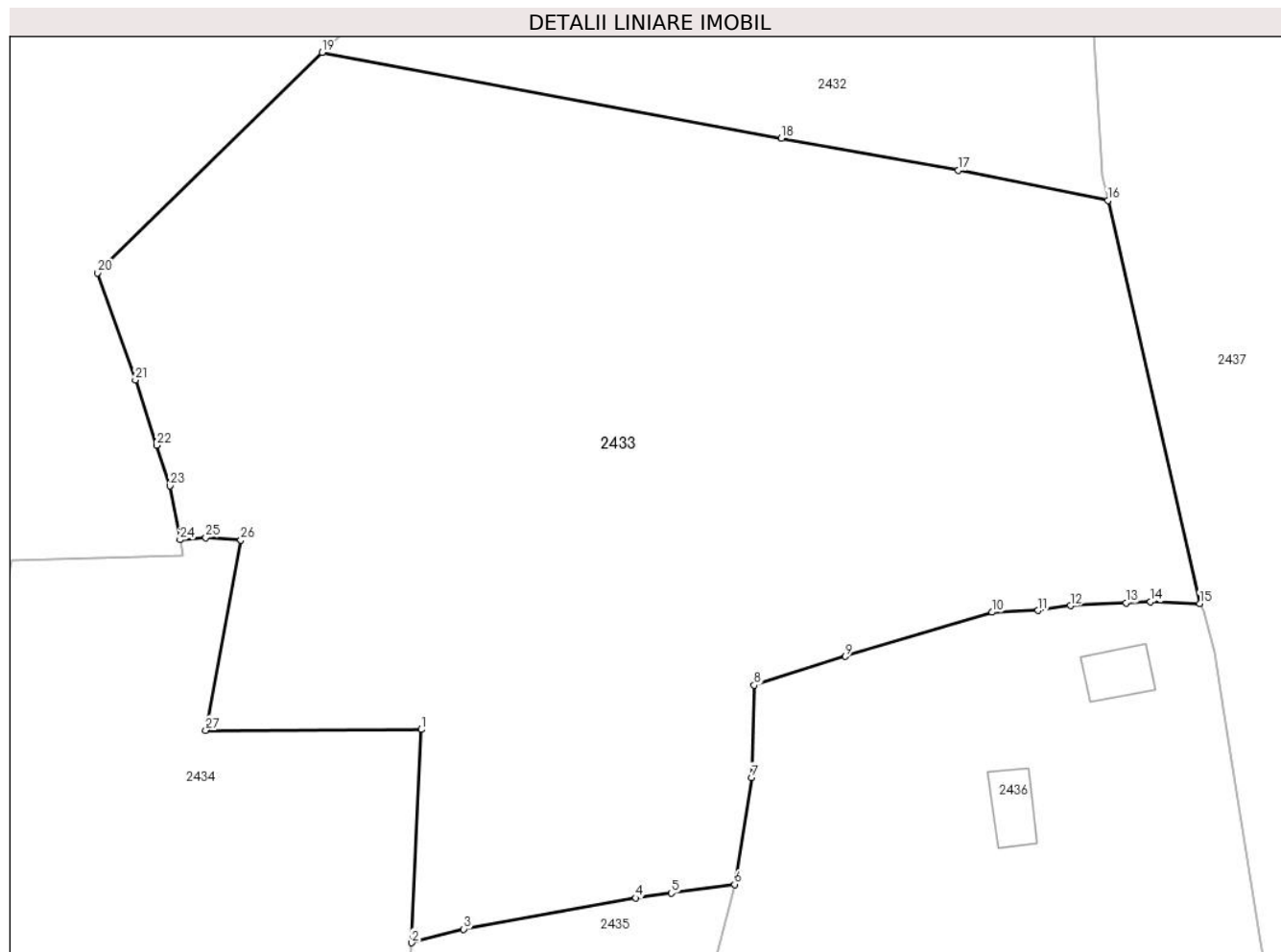
Inscrieri privind dezmembramintele dreptului de proprietate, drepturi reale de garanție și sarcini	Referințe
NU SUNT	

## Anexa Nr. 1 La Partea I

## Teren

Nr cadastral	Suprafața (mp)*	Observații / Referințe
	11.817	Top. 4335/3 parte,4442/8 parte CF vechi 1897 Dorna Candrenilor- CFE 31325 Poiana Stampei

\* Suprafața este determinată în planul de proiecție Stereo 70.



## Date referitoare la teren

Crt	Categorie folosință	Intra vilan	Suprafața (mp)	Tarla	Parcelă	Nr. topo	Observații / Referințe
1	pasune	DA	491	-	-	-	
2	pasune	NU	11.314	-	-	-	
3	pasune	DA	12	-	-	-	

## Lungime Segmente

1) Valorile lungimilor segmentelor sunt obținute din proiecție în plan.

Punct început	X / Y	Punct sfârșit	X / Y	Lungime segment (** (m)
1	511.980,069 645.459,673	2	511.978,722 645.429,983	29.721
3	511.985,984 645.431,876	4	512.009,945 645.436,216	24.351
5	512.014,882 645.436,896	6	512.023,685 645.438,11	8.886

Punct început	X / Y	Punct sfârșit	X / Y	Lungime segment (** (m)
2	511.978,722 645.429,983	3	511.985,984 645.431,876	7.505
4	512.009,945 645.436,216	5	512.014,882 645.436,896	4.984
6	512.023,685 645.438,11	7	512.026,077 645.453,002	15.083

Punct început	X / Y	Punct sfârșit	X / Y	Lungime segment (** (m)
7	512.026,077 645.453,002	8	512.026,403 645.465,829	12.831
9	512.039,121 645.469,851	10	512.059,524 645.475,976	21.303
11	512.065,946 645.476,238	12	512.070,455 645.476,906	4.558
13	512.078,164 645.477,273	14	512.081,558 645.477,435	3.398
15	512.088,422 645.477,226	16	512.075,647 645.533,29	57.501
17	512.054,841 645.537,5	18	512.030,202 645.541,939	25.036
19	511.966,271 645.553,91	20	511.935,043 645.523,217	43.786
21	511.940,266 645.508,324	22	511.943,217 645.499,238	9.553
23	511.945,096 645.493,573	24	511.946,487 645.486,072	7.629
25	511.950,072 645.486,384	26	511.954,969 645.486,028	4.91
27	511.950,069 645.459,548	1	511.980,069 645.459,673	30.0

Punct început	X / Y	Punct sfârșit	X / Y	Lungime segment (** (m)
8	512.026,403 645.465,829	9	512.039,121 645.469,851	13.339
10	512.059,524 645.475,976	11	512.065,946 645.476,238	6.427
12	512.070,455 645.476,906	13	512.078,164 645.477,273	7.718
14	512.081,558 645.477,435	15	512.088,422 645.477,226	6.867
16	512.075,647 645.533,29	17	512.054,841 645.537,5	21.228
18	512.030,202 645.541,939	19	511.966,271 645.553,91	65.042
20	511.935,043 645.523,217	21	511.940,266 645.508,324	15.782
22	511.943,217 645.499,238	23	511.945,096 645.493,573	5.968
24	511.946,487 645.486,072	25	511.950,072 645.486,384	3.599
26	511.954,969 645.486,028	27	511.950,069 645.459,548	26.93

\*\* Lungimile segmentelor sunt determinate în planul de proiecție Stereo 70 și sunt rotunjite la 1 milimetru.

\*\*\* Distanța dintre puncte este formată din segmente cumulate ce sunt mai mici decât valoarea 1 milimetru.





**DATE DESPRE IMOBILUL NR. 2434**

Oficiul de Cadastru și Publicitate Imobiliară SUCEAVA  
Biroul de Cadastru și Publicitate Imobiliară Vatra Dornei

**A. Partea I. Descrierea imobilului**

Nr. CF vechi: 1417 a com. cad. Dorna  
Candrenilor

**TEREN** Extravilan

Adresa: Jud. Suceava

Nr. Crt	Nr cadastral Nr. topografic	Suprafața* (mp)	Observații / Referințe
A1	30888	Din acte: 12.268 Masurata: 13.369	Sector cadastral: 17 Teren imprejmuit;

**B. Partea II. Proprietari și acte**

Inscrieri privitoare la dreptul de proprietate și alte drepturi reale	Referințe
<b>14683 / 17/12/2012</b>	
Act Administrativ nr. PLAN SITUATIE -RGF 3837, din 22/09/1997 emis de CHIRUTA COSTEL;	
B2	se notează îndreptarea erorii materiale de conversie a CF 1417 a com. cad. Dorna Candrenilor în sensul că se va sista CF 30195 a UAT Dorna Candrenilor și se creează din conversie două noi cărți funciare, respectiv 30887 și 30888 ale UAT Poiana Stampei
	A1
<b>8270 / 29/05/2014</b>	
Hotarare Judecatoreasca nr. 1095, din 31/10/2013 emis de JUDECATORIA VATRA DORNEI (decizie civilă nr. 675 din 14.03.2014 a Tribunalului Suceava- Sectia civilă);	
B4	se radiază notarea litigiului ce face obiectul dosarului civil nr. 162/334/2013 al Judecătoriei Vatra Dornei
	A1
<b>12558 / 21/08/2014</b>	
Act Administrativ nr. plan de amplasament si delimitare, din 20/08/2014 emis de PFA Cîrnu Gavril;	
B5	se notează actualizarea datelor tehnice privind imobilul înscris în Partea I
	A1
<b>19725 / 12/12/2014</b>	
Act Notarial nr. 3178, din 10/12/2014 emis de BNP RAUL GABRIEL ROTARU;	
B7	se notează modificarea suprafeței imobilului de sub A1 în sensul diminuării de la 12268 mp. la 10664 mp. rezultați din măsurători
	A1
<b>1152 / 22/01/2015</b>	
Act Notarial nr. 214, din 21/01/2015 emis de Rotaru RAUL-GABRIEL;	
B8	Intabulare, drept de PROPRIETATE bun comun în devălmășie, dobandit prin Conventie, cota actuala 1/1, cota initiala 1/1
	A1
	1) SPÎNU ELISEI, soț 2) SPÎNU DANA-ELIZA, soție

**C. Partea III. SARCINI .**

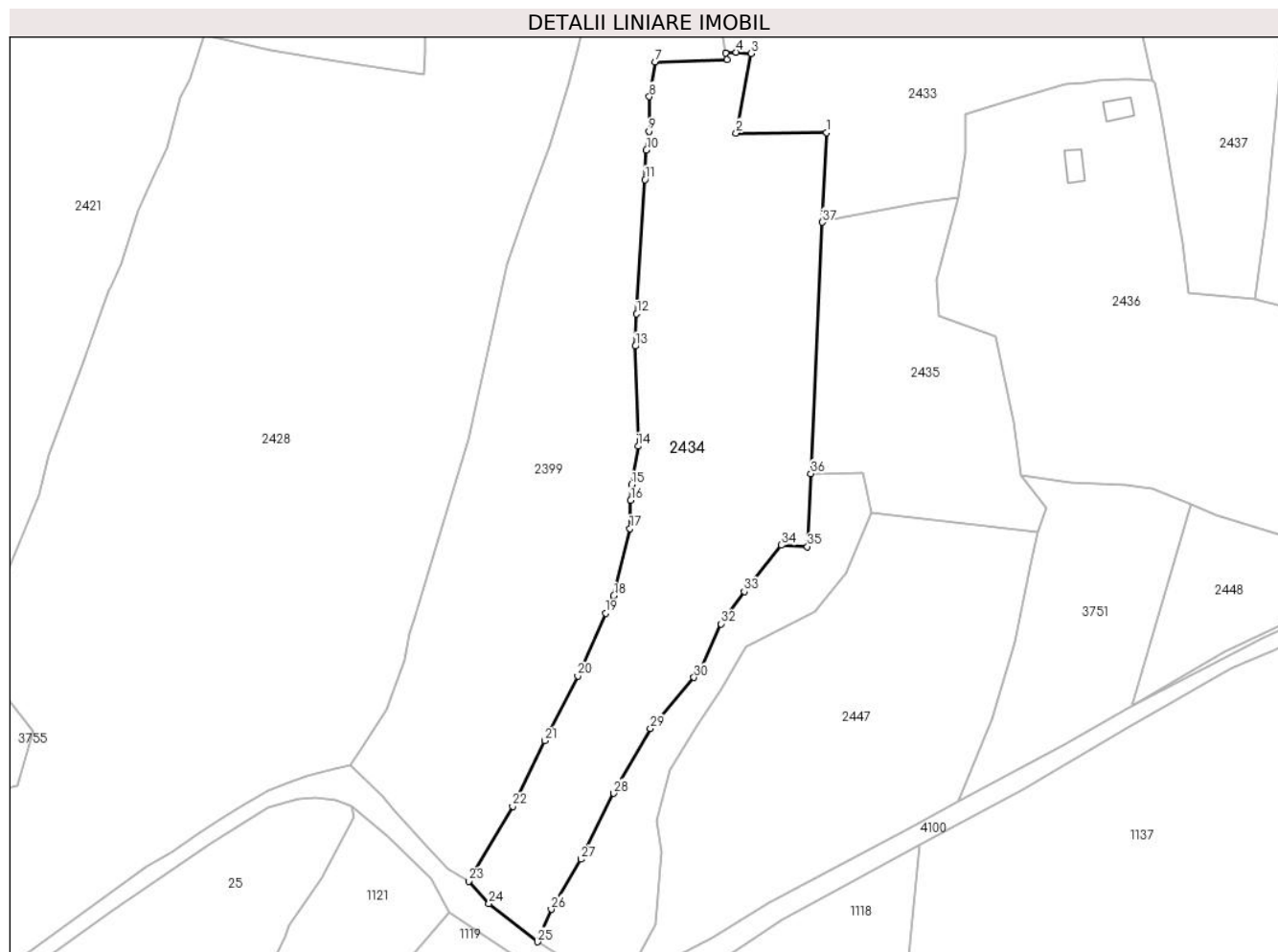
Inscrieri privind dezmembramintele dreptului de proprietate, drepturi reale de garanție și sarcini	Referințe
NU SUNT	

## Anexa Nr. 1 La Partea I

## Teren

Nr cadastral	Suprafața (mp)*	Observații / Referințe
30888	Din acte: 12.268 Masurata: 13.369	

\* Suprafața este determinată în planul de proiecție Stereo 70.



## Date referitoare la teren

Crt	Categorie folosință	Intravilan	Suprafața (mp)	Tarla	Parcelă	Nr. topo	Observații / Referințe
1	faneata	NU	13.369	-	-	-	Terenul este delimitat partial cu gard si partial tarusat

## Lungime Segmente

1) Valorile lungimilor segmentelor sunt obținute din proiecție în plan.

Punct început	X / Y	Punct sfârșit	X / Y	Lungime segment (** (m)
1	511.980,069 645.459,673	2	511.950,069 645.459,548	30.0
3	511.954,969 645.486,028	4	511.950,072 645.486,384	4.91
5	511.946,487 645.486,072	6	511.946,977 645.483,868	2.258
7	511.923,035 645.483,122	8	511.921,186 645.471,669	11.601

Punct început	X / Y	Punct sfârșit	X / Y	Lungime segment (** (m)
2	511.950,069 645.459,548	3	511.954,969 645.486,028	26.93
4	511.950,072 645.486,384	5	511.946,487 645.486,072	3.599
6	511.946,977 645.483,868	7	511.923,035 645.483,122	23.954
8	511.921,186 645.471,669	9	511.921,043 645.460,147	11.523

Punct început	X / Y	Punct sfârşit	X / Y	Lungime segment (** (m)
9	511.921,043 645.460,147	10	511.920,182 645.453,932	6.274
11	511.919,704 645.444,131	12	511.916,997 645.399,534	44.679
13	511.916,474 645.388,851	14	511.917,42 645.355,613	33.251
15	511.915,304 645.342,82	16	511.914,988 645.337,629	5.201
17	511.914,74 645.328,298	18	511.909,367 645.305,95	22.985
19	511.906,665 645.300,176	20	511.897,396 645.279,323	22.82
21	511.886,397 645.257,867	22	511.875,792 645.236,093	24.219
23	511.861,176 645.211,207	24	511.867,862 645.203,733	10.028
25	511.884,052 645.191,093	26	511.888,578 645.201,886	11.704
27	511.898,405 645.218,537	28	511.909,287 645.240,365	24.39
29	511.921,537 645.261,867	30	511.936,033 645.278,844	22.324
31	511.937,955 645.281,08	32	511.945,013 645.296,636	17.082
33	511.952,695 645.307,376	34	511.965,086 645.322,743	19.74
35	511.973,701 645.322,276	36	511.974,824 645.346,51	24.26
37	511.978,722 645.429,983	1	511.980,069 645.459,673	29.721

Punct început	X / Y	Punct sfârşit	X / Y	Lungime segment (** (m)
10	511.920,182 645.453,932	11	511.919,704 645.444,131	9.813
12	511.916,997 645.399,534	13	511.916,474 645.388,851	10.696
14	511.917,42 645.355,613	15	511.915,304 645.342,82	12.967
16	511.914,988 645.337,629	17	511.914,74 645.328,298	9.334
18	511.909,367 645.305,95	19	511.906,665 645.300,176	6.375
20	511.897,396 645.279,323	21	511.886,397 645.257,867	24.111
22	511.875,792 645.236,093	23	511.861,176 645.211,207	28.861
24	511.867,862 645.203,733	25	511.884,052 645.191,093	20.54
26	511.888,578 645.201,886	27	511.898,405 645.218,537	19.335
28	511.909,287 645.240,365	29	511.921,537 645.261,867	24.747
30	511.936,033 645.278,844	31	511.937,955 645.281,08	2.949
32	511.945,013 645.296,636	33	511.952,695 645.307,376	13.205
34	511.965,086 645.322,743	35	511.973,701 645.322,276	8.628
36	511.974,824 645.346,51	37	511.978,722 645.429,983	83.564

\*\* Lungimile segmentelor sunt determinate în planul de proiecție Stereo 70 și sunt rotunjite la 1 milimetru.

\*\*\* Distanța dintre puncte este formată din segmente cumulate ce sunt mai mici decât valoarea 1 milimetru.



**DATE DESPRE IMOBILUL NR. 2435**

Oficiul de Cadastru și Publicitate Imobiliară SUCEAVA  
Biroul de Cadastru și Publicitate Imobiliară Vatra Dornei

**A. Partea I. Descrierea imobilului**

TEREN Necunoscut

Adresa: Loc. Pilugani, Jud. Suceava

Nr. Crt	Nr cadastral Nr. topografic	Suprafața* (mp)	Observații / Referințe
A1	34177	5.640	Sector cadastral:17 Teren neimprejmuit; IMOBIL RECEPTIONAT IE34177

**B. Partea II. Proprietari și acte**

Inscrieri privitoare la dreptul de proprietate și alte drepturi reale		Referințe
/		
Act Normativ nr. 1705, din 29/11/2006 emis de Guvernul Romaniei;		
B1	Intabulare, drept de PROPRIETATE, dobandit prin Lege, cota actuala 1/1, cota initiala 1/1 1) <b>STATUL ROMAN</b> , CIF:9999999999999, DOMENIU PUBLIC	A1
Act Normativ nr. 46, din 19/03/2008 emis de PARLAMENTUL ROMANIEI;		
B2	Intabulare, drept de ADMINISTRARE, dobandit prin Lege, cota actuala 1/1, cota initiala 1/1 1) <b>REGIA NATIONALA A PADURILOR-ROMSILVA</b> , CIF:1590120	A1

**C. Partea III. SARCINI .**

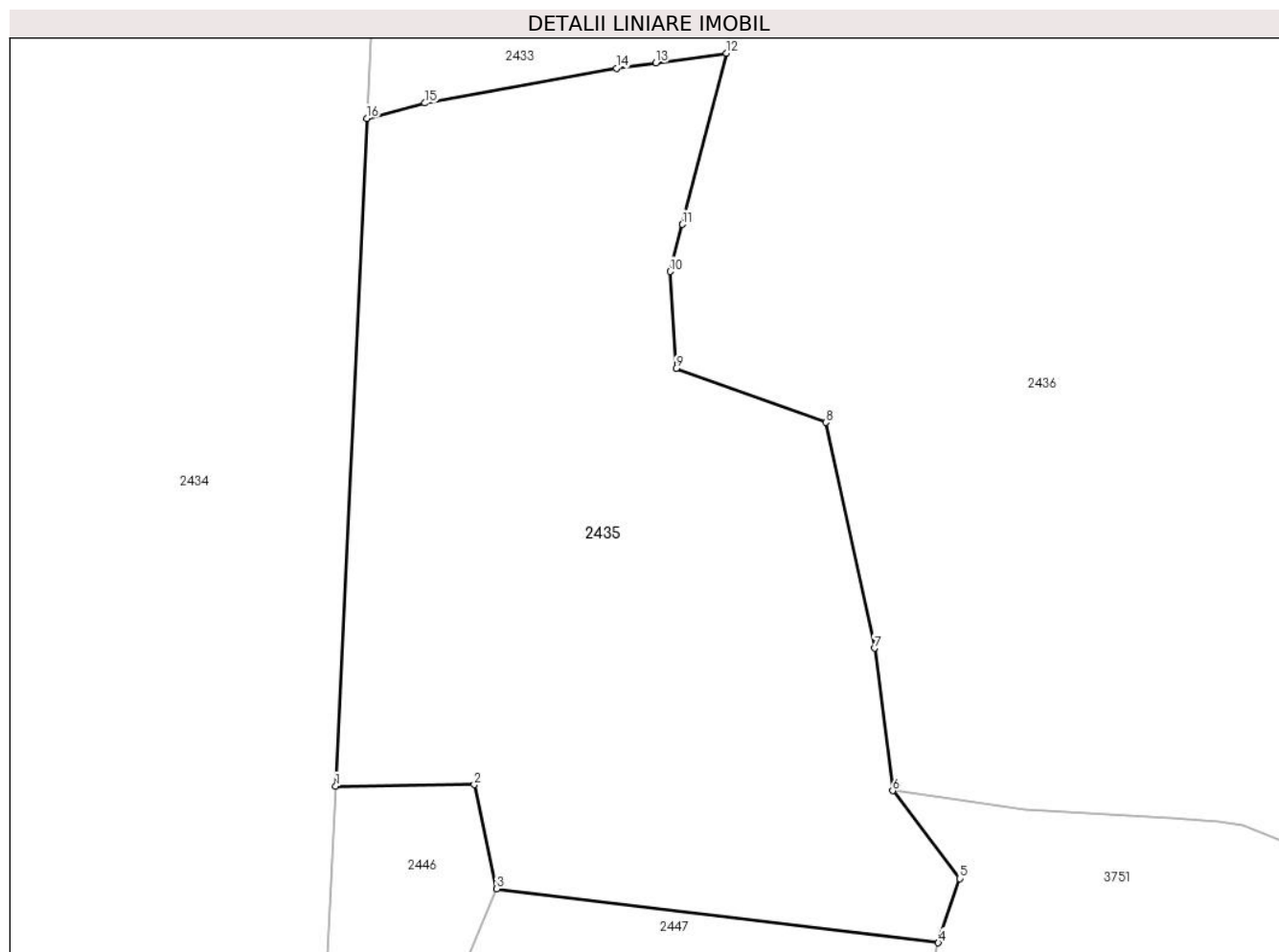
Inscrieri privind dezmembramintele dreptului de proprietate, drepturi reale de garanție și sarcini	Referințe
NU SUNT	

## Anexa Nr. 1 La Partea I

## Teren

Nr cadastral	Suprafața (mp)*	Observații / Referințe
34177	5.640	IMOBIL RECEPTIONAT IE34177

\* Suprafața este determinată în planul de proiecție Stereo 70.



## Date referitoare la teren

Crt	Categorie folosință	Intra vilan	Suprafața (mp)	Tarla	Parcelă	Nr. topo	Observații / Referințe
1	padure	NU	5.554	-	-	-	
2	padure	DA	86	-	-	-	

## Lungime Segmente

1) Valorile lungimilor segmentelor sunt obținute din proiecție în plan.

Punct început	X / Y	Punct sfârșit	X / Y	Lungime segment (** (m)
1	511.974,824 645.346,51	2	511.992,148 645.346,694	17.325
2	511.992,148 645.346,694	3	511.994,944 645.333,685	13.306
3	511.994,944 645.333,685	4	512.050,192 645.326,928	55.66
4	512.050,192 645.326,928	5	512.052,867 645.334,959	8.465

Punct început	X / Y	Punct sfârșit	X / Y	Lungime segment (** (m)
5	512.052,867 645.334,959	6	512.044,495 645.345,922	13.794
6	512.044,495 645.345,922	7	512.042,212 645.363,749	17.973
7	512.042,212 645.363,749	8	512.036,1 645.391,959	28.865
8	512.036,1 645.391,959	9	512.017,403 645.398,699	19.875
9	512.017,403 645.398,699	10	512.016,643 645.410,819	12.144
10	512.016,643 645.410,819	11	512.018,166 645.416,724	6.098
11	512.018,166 645.416,724	12	512.023,685 645.438,11	22.087
12	512.023,685 645.438,11	13	512.014,882 645.436,896	8.886
13	512.014,882 645.436,896	14	512.009,945 645.436,216	4.984
14	512.009,945 645.436,216	15	511.985,984 645.431,876	24.351
15	511.985,984 645.431,876	16	511.978,722 645.429,983	7.505
16	511.978,722 645.429,983	1	511.974,824 645.346,51	83.564

\*\* Lungimile segmentelor sunt determinate în planul de proiecție Stereo 70 și sunt rotunjite la 1 milimetru.

\*\*\* Distanța dintre puncte este formată din segmente cumulate ce sunt mai mici decât valoarea 1 milimetru.





**DATE DESPRE IMOBILUL NR. 2436**

Oficiul de Cadastru și Publicitate Imobiliară SUCEAVA  
Biroul de Cadastru și Publicitate Imobiliară Vatra Dornei

**A. Partea I. Descrierea imobilului**

TEREN Necunoscut

Adresa: Loc. Pilugani, Str Alexeni, Nr. 80, Jud. Suceava

Nr. Crt	Nr cadastral Nr. topografic	Suprafața* (mp)	Observații / Referințe
A1		21.027	Sector cadastral:17 Teren imprejmuit; Top4335/2parte, 4442/5parte (CF vechi 843 Dorna Candrenilor-CFE 34176,31322 Poiana Stampei);Top 4442/6 (CF vechi516 Dorna Candrenilor); Top4442/40 (CF vechi 2172 Dorna Candrenilor- CFE 34505 Poiana Stampei)

**Construcții**

Crt	Nr cadastral Nr. topografic	Adresa	Observații / Referințe
A1.1		Loc. Pilugani, Str Alexeni, Nr. 80, Jud. Suceava	Nr. niveluri:2; S. construita la sol:61 mp; LOCUINTA P+M
A1.2		Loc. Pilugani, Str Alexeni, Nr. 80, Jud. Suceava	Nr. niveluri:1; S. construita la sol:59 mp; S. construita desfasurata:59 mp; ANEXA

**B. Partea II. Proprietari și acte**

Inscrieri privitoare la dreptul de proprietate și alte drepturi reale		Referințe
/		
Act Normativ nr. 7, din 13/03/1996 emis de PARLAMENTUL ROMANIEI;		
B1	Intabulare, drept de PROPRIETATE, dobandit prin Lege, cota actuala 1/1, cota initiala 1/1 1) NEIDENTIFICAT NEIDENTIFICAT	A1
Act Administrativ nr. 5795, din 04/07/2023 emis de PRIMARIA COMUNEI POIANA STAMPEI;		
B2	SE NOTEAZA POSESIA FAPTICA IN FAVOAREA LUI 1) CHIFORESCU LIVIA	A1
Act Administrativ nr. 2981, din 31/03/2023 emis de PRIMARIA COMUNEI POIANA STAMPEI;		
B3	Intabulare, drept de PROPRIETATE, dobandit prin Lege, cota actuala 1/1, cota initiala 1/1 1) CHIFORESCU LIVIA	A1.1, A1.2

**C. Partea III. SARCINI .**

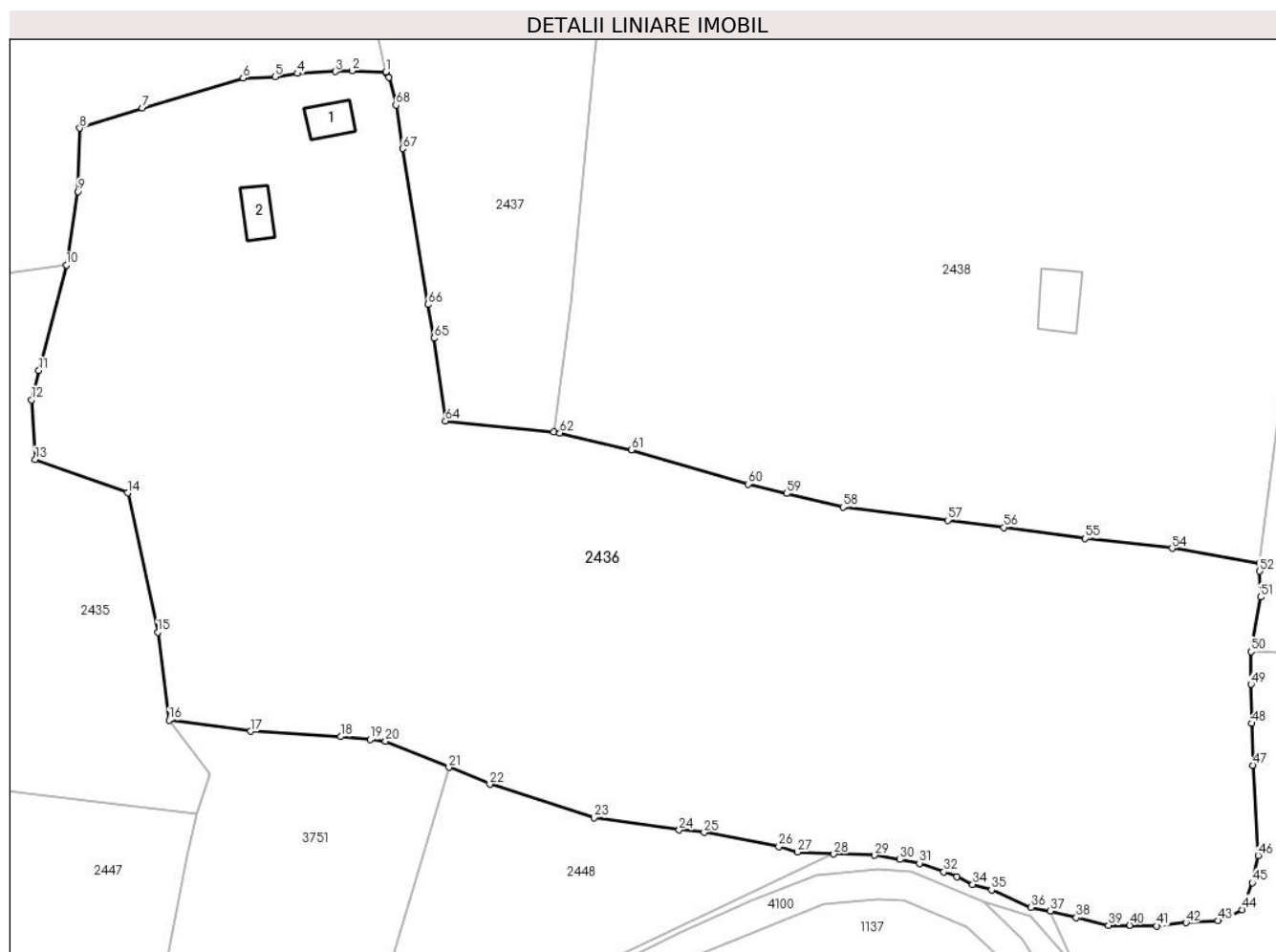
Inscrieri privind dezmembramintele dreptului de proprietate, drepturi reale de garanție și sarcini	Referințe
NU SUNT	

## Anexa Nr. 1 La Partea I

## Teren

Nr cadastral	Suprafața (mp)*	Observații / Referințe
	21.027	Top4335/2parte, 4442/5parte (CF vechi 843 Dorna Candrenilor-CFE 34176,31322 Poiana Stampei);Top 4442/6 (CF vechi516 Dorna Candrenilor);Top4442/40 (CF vechi 2172 Dorna Candrenilor- CFE 34505 Poiana Stampei)

\* Suprafața este determinată în planul de proiecție Stereo 70.



## Date referitoare la teren

Crt	Categorie folosință	Intravilan	Suprafața (mp)	Tarla	Parcelă	Nr. topo	Observații / Referințe
1	curți constructii	DA	565	-	-	-	
2	faneata	DA	4.012	-	-	-	
3	arabil	DA	440	-	-	-	
4	arabil	DA	136	-	-	-	
5	faneata	NU	15.789	-	-	-	
6	faneata	DA	86	-	-	-	

## Date referitoare la construcții

Crt	Număr	Destinație construcție	Supraf. (mp)	Situație juridică	Observații / Referințe
A1.1		construcții de locuințe	61	Cu acte	Nr. niveluri:2; S. construita la sol:61 mp; LOCUINTA P+M
A1.2		construcții anexa	59	Cu acte	Nr. niveluri:1; S. construita la sol:59 mp; S. construita desfasurata:59 mp; ANEXA

## Lungime Segmente

1) Valorile lungimilor segmentelor sunt obținute din proiecție în plan.

Punct început	X / Y	Punct sfârșit	X / Y	Lungime segment	Punct început	X / Y	Punct sfârșit	X / Y	Lungime segment	Punct început	X / Y	Punct sfârșit	X / Y	Lungime segment
1	512.088,422 645.477,226	2	512.081,558 645.477,435	6.867	2	512.081,558 645.477,435	3	512.078,164 645.477,273	3.398	3	512.078,164 645.477,273	4	512.070,455 645.476,906	7.718
4	512.070,455 645.476,906	5	512.065,946 645.476,238	4.558	5	512.065,946 645.476,238	6	512.059,524 645.475,976	6.427	6	512.059,524 645.475,976	7	512.039,121 645.469,851	21.303
7	512.039,121 645.469,851	8	512.026,403 645.465,829	13.339	8	512.026,403 645.465,829	9	512.026,077 645.453,002	12.831	9	512.026,077 645.453,002	10	512.023,685 645.438,11	15.083
10	512.023,685 645.438,11	11	512.018,166 645.416,724	22.087	11	512.018,166 645.416,724	12	512.016,643 645.410,819	6.098	12	512.016,643 645.410,819	13	512.017,403 645.398,699	12.144
13	512.017,403 645.398,699	14	512.036,1 645.391,959	19.875	14	512.036,1 645.391,959	15	512.042,212 645.363,749	28.865	15	512.042,212 645.363,749	16	512.044,495 645.345,922	17.973
16	512.044,495 645.345,922	17	512.060,996 645.343,651	16.657	17	512.060,996 645.343,651	18	512.079,302 645.342,564	18.338	18	512.079,302 645.342,564	19	512.085,215 645.342,042	5.936
19	512.085,215 645.342,042	20	512.088,325 645.341,674	3.132	20	512.088,325 645.341,674	21	512.101,186 645.336,351	13.919	21	512.101,186 645.336,351	22	512.109,468 645.332,923	8.963
22	512.109,468 645.332,923	23	512.130,557 645.326,184	22.14	23	512.130,557 645.326,184	24	512.147,84 645.323,684	17.463	24	512.147,84 645.323,684	25	512.152,905 645.323,167	5.091
25	512.152,905 645.323,167	26	512.168,021 645.320,339	15.378	26	512.168,021 645.320,339	27	512.171,764 645.319,187	3.916	27	512.171,764 645.319,187	28	512.179,143 645.318,785	7.39
28	512.179,143 645.318,785	29	512.187,428 645.318,538	8.289	29	512.187,428 645.318,538	30	512.192,54 645.317,688	5.182	30	512.192,54 645.317,688	31	512.196,491 645.316,935	4.022
31	512.196,491 645.316,935	32	512.201,413 645.315,178	5.226	32	512.201,413 645.315,178	33	512.204,096 645.314,223	2.848	33	512.204,096 645.314,223	34	512.207,302 645.312,651	3.571
34	512.207,302 645.312,651	35	512.211,103 645.311,522	3.965	35	512.211,103 645.311,522	36	512.219,063 645.307,99	8.708	36	512.219,063 645.307,99	37	512.222,999 645.307,248	4.005
37	512.222,999 645.307,248	38	512.228,269 645.305,894	5.441	38	512.228,269 645.305,894	39	512.234,819 645.304,351	6.729	39	512.234,819 645.304,351	40	512.239,085 645.304,383	4.266
40	512.239,085 645.304,383	41	512.244,545 645.304,218	5.462	41	512.244,545 645.304,218	42	512.250,461 645.304,892	5.954	42	512.250,461 645.304,892	43	512.256,964 645.305,296	6.516
43	512.256,964 645.305,296	44	512.261,869 645.307,555	5.4	44	512.261,869 645.307,555	45	512.263,933 645.312,978	5.803	45	512.263,933 645.312,978	46	512.265,104 645.318,502	5.647
46	512.265,104 645.318,502	47	512.264,092 645.336,784	18.31	47	512.264,092 645.336,784	48	512.263,808 645.345,271	8.492	48	512.263,808 645.345,271	49	512.263,662 645.353,16	7.89
49	512.263,662 645.353,16	50	512.263,632 645.359,805	6.645	50	512.263,632 645.359,805	51	512.265,632 645.370,849	11.224	51	512.265,632 645.370,849	52	512.265,406 645.376,083	5.239
52	512.265,406 645.376,083	53	512.265,336 645.377,706	1.625	53	512.265,336 645.377,706	54	512.247,679 645.380,715	17.912	54	512.247,679 645.380,715	55	512.230,083 645.382,736	17.712
55	512.230,083 645.382,736	56	512.213,54 645.384,973	16.694	56	512.213,54 645.384,973	57	512.202,206 645.386,412	11.425	57	512.202,206 645.386,412	58	512.181,002 645.389,051	21.368
58	512.181,002 645.389,051	59	512.169,585 645.391,832	11.751	59	512.169,585 645.391,832	60	512.161,75 645.393,741	8.064	60	512.161,75 645.393,741	61	512.138,092 645.400,635	24.642
61	512.138,092 645.400,635	62	512.123,684 645.404,054	14.808	62	512.123,684 645.404,054	63	512.122,397 645.404,359	1.323	63	512.122,397 645.404,359	64	512.100,501 645.406,525	22.003
64	512.100,501 645.406,525	65	512.098,179 645.423,265	16.9	65	512.098,179 645.423,265	66	512.096,964 645.430,11	6.952	66	512.096,964 645.430,11	67	512.091,824 645.461,697	32.002
67	512.091,824 645.461,697	68	512.090,485 645.470,489	8.893	68	512.090,485 645.470,489	69	512.089,006 645.476,119	5.821	69	512.089,006 645.476,119	70	512.088,475 645.477,126	1.138
70	512.088,475 645.477,126	1	512.088,422 645.477,226	0.113										

\*\* Lungimile segmentelor sunt determinate în planul de proiecție Stereo 70 și sunt rotunjite la 1 milimetru.

\*\*\* Distanța dintre puncte este formată din segmente cumulate ce sunt mai mici decât valoarea 1 milimetru.



**DATE DESPRE IMOBILUL NR. 2437**

Oficiul de Cadastru și Publicitate Imobiliară SUCEAVA  
Biroul de Cadastru și Publicitate Imobiliară Vatra Dornei

**A. Partea I. Descrierea imobilului**

TEREN Necunoscut

Nr. CF vechi:3321-Dorna Candrenilor

Adresa: Loc. Pilugani, Jud. Suceava

Nr. Crt	Nr cadastral Nr. topografic	Suprafața* (mp)	Observații / Referințe
A1	30691	Din acte: 10.765 Masurata: 11.441	Sector cadastral:17 Teren imprejmuit;

**B. Partea II. Proprietari și acte**

Inscrieri privitoare la dreptul de proprietate și alte drepturi reale	Referințe
<b>11959 / 26/07/2021</b>	
Act Administrativ nr. 6019, din 02/08/2021 emis de PRIMARIA COMUNEI POIANA STAMPEI (ADEVERINTA INTRAVILAN - REFERAT);	
B2   se notează actualizarea informațiilor tehnice	A1
<b>20108 / 07/12/2021</b>	
Act Notarial nr. 2943, din 06/12/2021 emis de Vasilit Niculina;	
B4   Intabulare, drept de PROPRIETATE, bun propriu, dobandit prin Conventie, cota actuala 1/1, cota initiala 1/1 1) CHIFORESCU IOAN-DORIN	A1

**C. Partea III. SARCINI .**

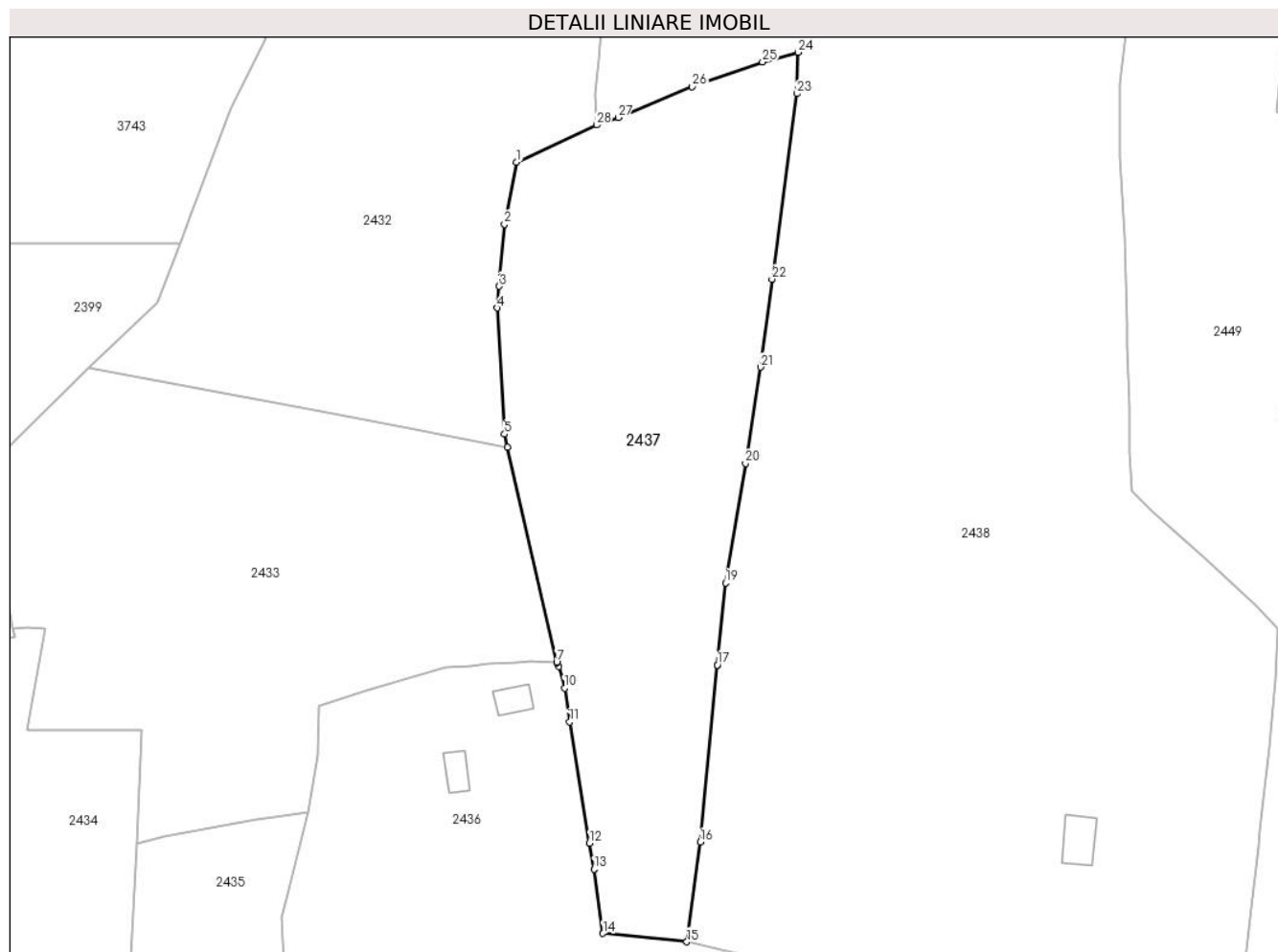
Inscrieri privind dezmembramintele dreptului de proprietate, drepturi reale de garanție și sarcini	Referințe
NU SUNT	

## Anexa Nr. 1 La Partea I

## Teren

Nr cadastral	Suprafața (mp)*	Observații / Referințe
30691	Din acte: 10.765 Masurata: 11.441	

\* Suprafața este determinată în planul de proiecție Stereo 70.



## Date referitoare la teren

Crt	Categorie folosință	Intra vilan	Suprafața (mp)	Tarla	Parcelă	Nr. topo	Observații / Referințe
1	faneata	NU	9.183	-	-	-	
2	faneata	DA	2.258	-	-	-	

## Lungime Segmente

1) Valorile lungimilor segmentelor sunt obținute din proiecție în plan.

Punct început	X / Y	Punct sfârșit	X / Y	Lungime segment (** (m)	Punct început	X / Y	Punct sfârșit	X / Y	Lungime segment (** (m)
1	512.077,952 645.607,724	2	512.074,788 645.591,508	16.522	2	512.074,788 645.591,508	3	512.073,441 645.575,338	16.226
3	512.073,441 645.575,338	4	512.072,968 645.569,658	5.7	4	512.072,968 645.569,658	5	512.074,812 645.536,764	32.946
5	512.074,812 645.536,764	6	512.075,647 645.533,29	3.573	6	512.075,647 645.533,29	7	512.088,422 645.477,226	57.501
7	512.088,422 645.477,226	8	512.088,475 645.477,126	0.113	8	512.088,475 645.477,126	9	512.089,006 645.476,119	1.138

Punct început	X / Y	Punct sfârșit	X / Y	Lungime segment (** (m)
9	512.089,006 645.476,119	10	512.090,485 645.470,489	5.821
11	512.091,824 645.461,697	12	512.096,964 645.430,11	32.002
13	512.098,179 645.423,265	14	512.100,501 645.406,525	16.9
15	512.122,397 645.404,359	16	512.125,88 645.430,34	26.213
17	512.130,334 645.476,528	18	512.130,334 645.476,531	0.003
19	512.132,488 645.497,979	20	512.137,675 645.529,111	31.561
21	512.141,639 645.554,21	22	512.144,61 645.577,178	23.159
23	512.151,053 645.625,542	24	512.151,385 645.636,336	10.799
25	512.142,158 645.633,787	26	512.123,812 645.627,343	19.445
27	512.104,522 645.619,321	28	512.098,828 645.617,36	6.022

Punct început	X / Y	Punct sfârșit	X / Y	Lungime segment (** (m)
10	512.090,485 645.470,489	11	512.091,824 645.461,697	8.893
12	512.096,964 645.430,11	13	512.098,179 645.423,265	6.952
14	512.100,501 645.406,525	15	512.122,397 645.404,359	22.003
16	512.125,88 645.430,34	17	512.130,334 645.476,528	46.402
18	512.130,334 645.476,531	19	512.132,488 645.497,979	21.556
20	512.137,675 645.529,111	21	512.141,639 645.554,21	25.41
22	512.144,61 645.577,178	23	512.151,053 645.625,542	48.791
24	512.151,385 645.636,336	25	512.142,158 645.633,787	9.573
26	512.123,812 645.627,343	27	512.104,522 645.619,321	20.892
28	512.098,828 645.617,36	1	512.077,952 645.607,724	22.993

\*\* Lungimile segmentelor sunt determinate în planul de proiecție Stereo 70 și sunt rotunjite la 1 milimetru.

\*\*\* Distanța dintre puncte este formată din segmente cumulate ce sunt mai mici decât valoarea 1 milimetru.





**DATE DESPRE IMOBILUL NR. 2438**

Oficiul de Cadastru și Publicitate Imobiliară SUCEAVA  
Biroul de Cadastru și Publicitate Imobiliară Vatra Dornei

**A. Partea I. Descrierea imobilului**

Nr. CF vechi: 2826 a comunei cadastrale  
Dorna Candrenilor

TEREN Necunoscut

Adresa: Loc. Pilugani, Jud. Suceava

Nr. Crt	Nr cadastral Nr. topografic	Suprafața* (mp)	Observații / Referințe
A1	32275	Din acte: 52.367 Masurata: 51.709	Sector cadastral: 17 Teren imprejmuit;

**Construcții**

Crt	Nr cadastral Nr. topografic	Adresa	Observații / Referințe
A1.1	32275-C1	Loc. Pilugani, Jud. Suceava	Nr. niveluri: 1; S. construita la sol: 100 mp; S. construita desfasurata: 100 mp; ANEXA

**B. Partea II. Proprietari și acte**

Inscrieri privitoare la dreptul de proprietate și alte drepturi reale	Referințe
<b>4620 / 14/04/2016</b>	
Act Administrativ nr. 2571, din 13/04/2016 emis de Primăria comunei Poiana Stampei;	
B7 se notează apartenența la intravilanul localității Poiana Stampei a imobilului înscris sub A1	A1
<b>5585 / 12/05/2016</b>	
Act Normativ nr. 956, din 10/05/2016 emis de Rotaru RAUL- GABRIEL;	
B8 Intabulare, drept de PROPRIETATE, dobandit prin Conventie, cota actuala 1/1, cota initiala 1/1 1) SC CAMATERRA DORNA SRL, CIF:35404737	A1
<b>6394 / 31/05/2016</b>	
Act Notarial nr. 1119, din 31/05/2016 emis de BIN Rotaru Raul Gabriel;	
B9 se notează modificarea suprafeței imobilului de sub A1 în sensul majorării de la 48764 mp. la 52.367 mp. rezultati din măsurători	A1
<b>12617 / 27/10/2016</b>	
Act Administrativ nr. 6933, din 19/10/2016 emis de Primaria Comunei Poiana Stampei;	
B10 se îndreaptă eroarea materială din documentația cadastrală recepționată sub nr. 6394/31.05.2016 în sensul că parcela 2 fâneauță de 704 mp. este în realitate parcelă de drum de 819 mp.	A1
/	
Act Administrativ nr. 2981, din 31/03/2023 emis de PRIMARIA COMUNEI POIANA STAMPEI;	
B11 Intabulare, drept de PROPRIETATE, dobandit prin Lege, cota actuala 1/1, cota initiala 1/1 1) SC CAMATERRA DORNA SRL, CIF:35404737	A1.1

**C. Partea III. SARCINI .**

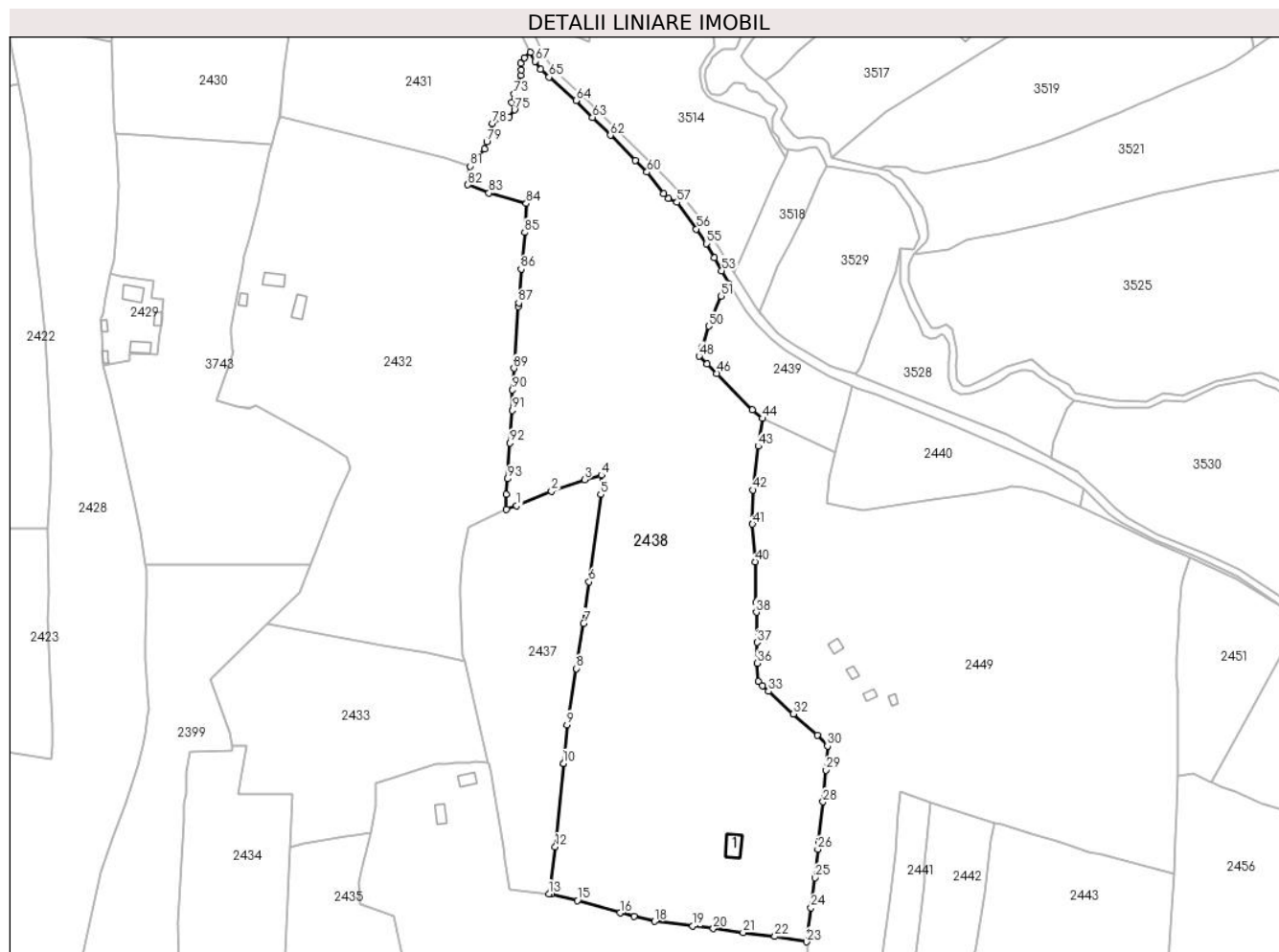
Inscrieri privind dezmembramintele dreptului de proprietate, drepturi reale de garanție și sarcini	Referințe
NU SUNT	

## Anexa Nr. 1 La Partea I

## Teren

Nr cadastral	Suprafața (mp)*	Observații / Referințe
32275	Din acte: 52.367 Masurata: 51.709	

\* Suprafața este determinată în planul de proiecție Stereo 70.



## Date referitoare la teren

Crt	Categorie folosință	Intra vilan	Suprafața (mp)	Tarla	Parcelă	Nr. topo	Observații / Referințe
1	faneata	DA	45.979	-	-	-	
2	faneata	NU	5.610	-	-	-	
3	curti constructii	DA	109	-	-	-	
4	faneata	NU	11	-	-	-	

## Date referitoare la construcții

Crt	Număr	Destinație construcție	Supraf. (mp)	Situație juridică	Observații / Referințe
A1.1	32275-C1	construcții anexa	100	Cu acte	Nr. niveluri:1; S. construita la sol:100 mp; S. construita desfasurata:100 mp; ANEXA

## Lungime Segmente

1) Valorile lungimilor segmentelor sunt obținute din proiecție în plan.

Punct început	X / Y	Punct sfârșit	X / Y	Lungime segment	Punct început	X / Y	Punct sfârșit	X / Y	Lungime segment	Punct început	X / Y	Punct sfârșit	X / Y	Lungime segment
1	512.104,522 645.619,321	2	512.123,812 645.627,343	20.89 2	2	512.123,812 645.627,343	3	512.142,158 645.633,787	19.44 5	3	512.142,158 645.633,787	4	512.151,385 645.636,336	9.573

Punct început	X / Y	Punct sfârșit	X / Y	Lungime segment	Punct început	X / Y	Punct sfârșit	X / Y	Lungime segment	Punct început	X / Y	Punct sfârșit	X / Y	Lungime segment
4	512.151,385 645.636,336	5	512.151,053 645.625,542	10.799	5	512.151,053 645.625,542	6	512.144,61 645.577,178	48.791	6	512.144,61 645.577,178	7	512.141,639 645.554,21	23.159
7	512.141,639 645.554,21	8	512.137,675 645.529,111	25.41	8	512.137,675 645.529,111	9	512.132,488 645.497,979	31.561	9	512.132,488 645.497,979	10	512.130,334 645.476,531	21.556
10	512.130,334 645.476,531	11	512.130,334 645.476,528	0.003	11	512.130,334 645.476,528	12	512.125,88 645.430,34	46.402	12	512.125,88 645.430,34	13	512.122,397 645.404,359	26.213
13	512.122,397 645.404,359	14	512.123,684 645.404,054	1.323	14	512.123,684 645.404,054	15	512.138,092 645.400,635	14.808	15	512.138,092 645.400,635	16	512.161,75 645.393,741	24.642
16	512.161,75 645.393,741	17	512.169,585 645.391,832	8.064	17	512.169,585 645.391,832	18	512.181,002 645.389,051	11.751	18	512.181,002 645.389,051	19	512.202,206 645.386,412	21.368
19	512.202,206 645.386,412	20	512.213,54 645.384,973	11.425	20	512.213,54 645.384,973	21	512.230,083 645.382,736	16.694	21	512.230,083 645.382,736	22	512.247,679 645.380,715	17.712
22	512.247,679 645.380,715	23	512.265,336 645.377,706	17.912	23	512.265,336 645.377,706	24	512.267,718 645.396,524	18.968	24	512.267,718 645.396,524	25	512.269,853 645.413,204	16.816
25	512.269,853 645.413,204	26	512.271,516 645.428,986	15.869	26	512.271,516 645.428,986	27	512.271,974 645.433,331	4.369	27	512.271,974 645.433,331	28	512.274,334 645.455,223	22.019
28	512.274,334 645.455,223	29	512.276,019 645.472,887	17.744	29	512.276,019 645.472,887	30	512.276,781 645.486,163	13.298	30	512.276,781 645.486,163	31	512.271,102 645.492,153	8.254
31	512.271,102 645.492,153	32	512.258,021 645.504,014	17.658	32	512.258,021 645.504,014	33	512.244,066 645.516,487	18.717	33	512.244,066 645.516,487	34	512.240,834 645.519,659	4.529
34	512.240,834 645.519,659	35	512.238,408 645.522,04	3.399	35	512.238,408 645.522,04	36	512.237,924 645.532,099	10.071	36	512.237,924 645.532,099	37	512.237,818 645.543,54	11.441
37	512.237,818 645.543,54	38	512.237,345 645.560,338	16.805	38	512.237,345 645.560,338	39	512.237,304 645.565,718	5.38	39	512.237,304 645.565,718	40	512.236,661 645.588,265	22.556
40	512.236,661 645.588,265	41	512.235,297 645.609,091	20.871	41	512.235,297 645.609,091	42	512.235,5 645.628,049	18.959	42	512.235,5 645.628,049	43	512.238,404 645.652,322	24.446
43	512.238,404 645.652,322	44	512.240,757 645.667,687	15.544	44	512.240,757 645.667,687	45	512.235,18 645.672,557	7.404	45	512.235,18 645.672,557	46	512.215,505 645.692,644	28.117
46	512.215,505 645.692,644	47	512.210,091 645.697,839	7.503	47	512.210,091 645.697,839	48	512.205,591 645.702,156	6.236	48	512.205,591 645.702,156	49	512.207,282 645.707,355	5.467
49	512.207,282 645.707,355	50	512.211,02 645.718,851	12.088	50	512.211,02 645.718,851	51	512.217,917 645.735,467	17.991	51	512.217,917 645.735,467	52	512.222,156 645.742,372	8.102
52	512.222,156 645.742,372	53	512.218,18 645.749,536	8.193	53	512.218,18 645.749,536	54	512.214,213 645.756,656	8.151	54	512.214,213 645.756,656	55	512.209,583 645.764,554	9.155
55	512.209,583 645.764,554	56	512.204,144 645.772,63	9.737	56	512.204,144 645.772,63	57	512.193,352 645.787,374	18.272	57	512.193,352 645.787,374	58	512.188,707 645.789,584	5.144
58	512.188,707 645.789,584	59	512.185,963 645.792,201	3.792	59	512.185,963 645.792,201	60	512.176,73 645.804,169	15.116	60	512.176,73 645.804,169	61	512.170,329 645.810,483	8.991
61	512.170,329 645.810,483	62	512.156,48 645.824,559	19.747	62	512.156,48 645.824,559	63	512.146,554 645.834,509	14.054	63	512.146,554 645.834,509	64	512.137,384 645.843,841	13.083
64	512.137,384 645.843,841	65	512.122,447 645.856,751	19.743	65	512.122,447 645.856,751	66	512.117,921 645.861,133	6.3	66	512.117,921 645.861,133	67	512.114,787 645.865,609	5.464
67	512.114,787 645.865,609	68	512.112,086 645.870,538	5.621	68	512.112,086 645.870,538	69	512.108,72 645.867,583	4.479	69	512.108,72 645.867,583	70	512.106,601 645.864,324	3.887
70	512.106,601 645.864,324	71	512.106,992 645.860,726	3.619	71	512.106,992 645.860,726	72	512.106,813 645.857,748	2.983	72	512.106,813 645.857,748	73	512.103,081 645.847,401	10.999
73	512.103,081 645.847,401	74	512.101,82 645.842,835	4.737	74	512.101,82 645.842,835	75	512.103,332 645.838,569	4.526	75	512.103,332 645.838,569	76	512.100,441 645.834,588	4.92
76	512.100,441 645.834,588	77	512.095,716 645.834,086	4.752	77	512.095,716 645.834,086	78	512.090,951 645.831,039	5.656	78	512.090,951 645.831,039	79	512.087,89 645.820,847	10.642
79	512.087,89 645.820,847	80	512.086,809 645.816,971	4.024	80	512.086,809 645.816,971	81	512.078,769 645.807,404	12.497	81	512.078,769 645.807,404	82	512.077,481 645.797,103	10.381
82	512.077,481 645.797,103	83	512.089,124 645.792,533	12.508	83	512.089,124 645.792,533	84	512.109,81 645.786,783	21.47	84	512.109,81 645.786,783	85	512.108,92 645.770,731	16.077
85	512.108,92 645.770,731	86	512.106,955 645.750,442	20.384	86	512.106,955 645.750,442	87	512.105,62 645.731,719	18.771	87	512.105,62 645.731,719	88	512.105,464 645.729,528	2.197
88	512.105,464 645.729,528	89	512.103,031 645.695,405	34.21	89	512.103,031 645.695,405	90	512.102,166 645.683,479	11.957	90	512.102,166 645.683,479	91	512.102,184 645.672,157	11.322
91	512.102,184 645.672,157	92	512.100,762 645.654,08	18.133	92	512.100,762 645.654,08	93	512.099,404 645.634,227	19.899	93	512.099,404 645.634,227	94	512.098,576 645.625,578	8.689
94	512.098,576 645.625,578	95	512.098,828 645.617,36	8.222	95	512.098,828 645.617,36	1	512.104,522 645.619,321	6.022					

\*\* Lungimile segmentelor sunt determinate în planul de proiecție Stereo 70 și sunt rotunjite la 1 milimetru.

\*\*\* Distanța dintre puncte este formată din segmente cumulate ce sunt mai mici decât valoarea 1 milimetru.



**DATE DESPRE IMOBILUL NR. 2439**

Oficiul de Cadastru și Publicitate Imobiliară SUCEAVA  
Biroul de Cadastru și Publicitate Imobiliară Vatra Dornei

**A. Partea I. Descrierea imobilului**

TEREN Intravilan

Adresa: Loc. Pilugani, Jud. Suceava

Nr. Crt	Nr cadastral Nr. topografic	Suprafața* (mp)	Observații / Referințe
A1		3.401	Sector cadastral:17 Teren neimprejmuit; Top. 4335/2 parte, CF vechi 952 Dorna Candrenilor, CFE: 32600 Poiana Stampei

**B. Partea II. Proprietari și acte**

Inscrieri privitoare la dreptul de proprietate și alte drepturi reale		Referințe
/		
Act Normativ nr. 7, din 13/03/1996 emis de PARLAMENTUL ROMANIEI;		
B1	Intabulare, drept de PROPRIETATE, dobândit prin Lege, cota actuala 1/1, cota initiala 1/1 1) NEIDENTIFICAT NEIDENTIFICAT	A1
Act Administrativ nr. 8673, din 04/11/2022 emis de PRIMARIA COMUNEI POIANA STAMPEI;		
B2	SE NOTEAZA POSESIA FAPTICA IN FAVOAREA LUI 1) LOSTUN IOAN	A1

**C. Partea III. SARCINI .**

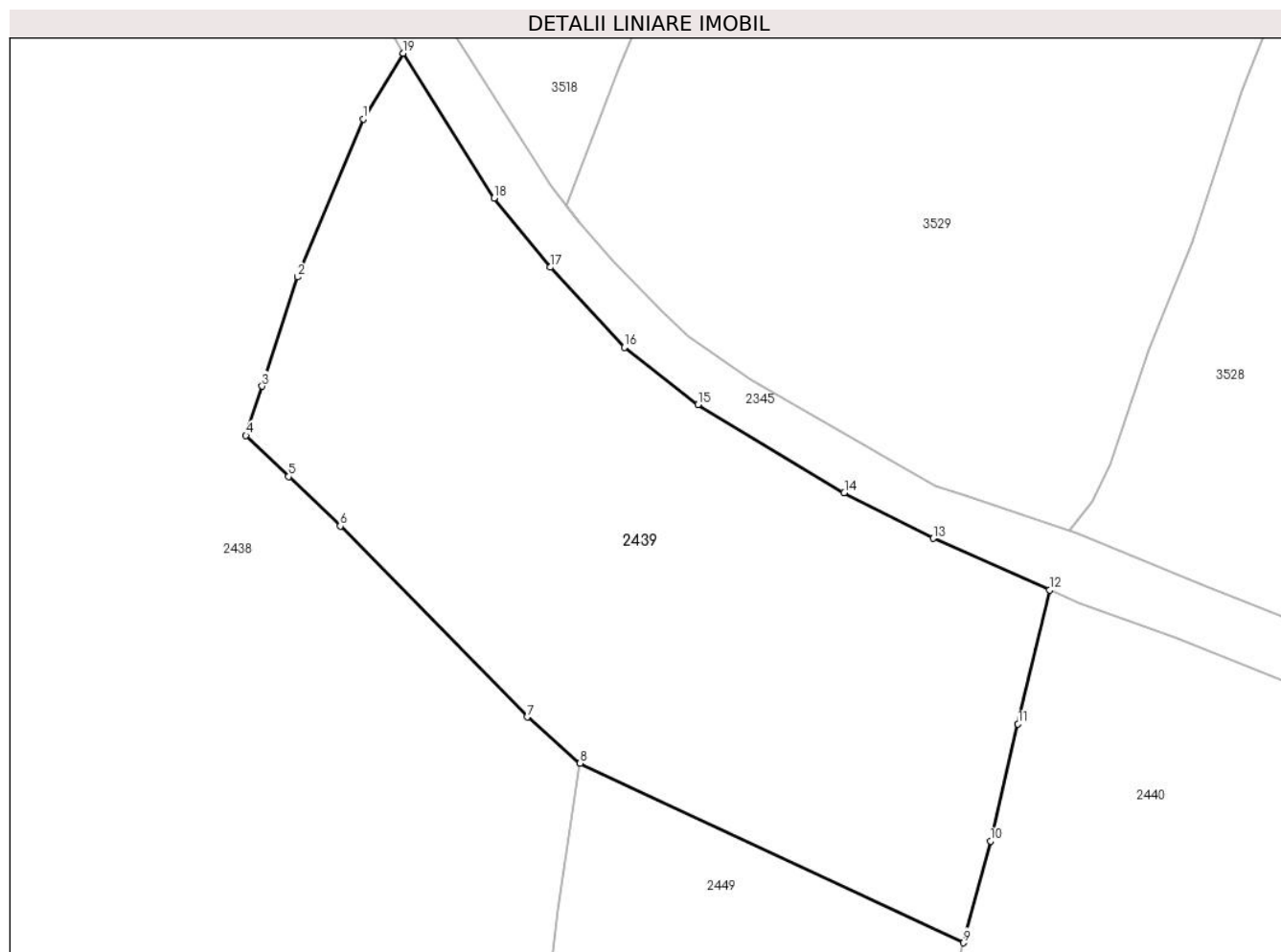
Inscrieri privind dezmembramintele dreptului de proprietate, drepturi reale de garanție și sarcini	Referințe
NU SUNT	

## Anexa Nr. 1 La Partea I

## Teren

Nr cadastral	Suprafața (mp)*	Observații / Referințe
	3.401	Top. 4335/2 parte, CF vechi 952 Dorna Candrenilor, CFE: 32600 Poiana Stampei

\* Suprafața este determinată în planul de proiecție Stereo 70.



## Date referitoare la teren

Crt	Categorie folosință	Intravilan	Suprafața (mp)	Tarla	Parcelă	Nr. topo	Observații / Referințe
1	faneata	DA	3.401	-	-	-	

## Lungime Segmente

1) Valorile lungimilor segmentelor sunt obținute din proiecție în plan.

Punct început	X / Y	Punct sfârșit	X / Y	Lungime segment (** (m)
1	512.217,917 645.735,467	2	512.211,02 645.718,851	17.991
2	512.211,02 645.718,851	3	512.207,282 645.707,355	12.088
3	512.207,282 645.707,355	4	512.205,591 645.702,156	5.467
4	512.205,591 645.702,156	5	512.210,091 645.697,839	6.236
5	512.210,091 645.697,839	6	512.215,505 645.692,644	7.503

Punct început	X / Y	Punct sfârșit	X / Y	Lungime segment (** (m)
6	512.215,505 645.692,644	7	512.235,18 645.672,557	28.117
7	512.235,18 645.672,557	8	512.240,757 645.667,687	7.404
8	512.240,757 645.667,687	9	512.281,078 645.648,806	44.523
9	512.281,078 645.648,806	10	512.283,957 645.659,502	11.077
10	512.283,957 645.659,502	11	512.286,835 645.671,821	12.651
11	512.286,835 645.671,821	12	512.290,153 645.685,9	14.465
12	512.290,153 645.685,9	13	512.277,901 645.691,341	13.406
13	512.277,901 645.691,341	14	512.268,556 645.696,158	10.513
14	512.268,556 645.696,158	15	512.253,164 645.705,412	17.96
15	512.253,164 645.705,412	16	512.245,423 645.711,426	9.803
16	512.245,423 645.711,426	17	512.237,615 645.719,865	11.497
17	512.237,615 645.719,865	18	512.231,701 645.727,141	9.376
18	512.231,701 645.727,141	19	512.222,156 645.742,372	17.975
19	512.222,156 645.742,372	1	512.217,917 645.735,467	8.102

\*\* Lungimile segmentelor sunt determinate în planul de proiecție Stereo 70 și sunt rotunjite la 1 milimetru.

\*\*\* Distanța dintre puncte este formată din segmente cumulate ce sunt mai mici decât valoarea 1 milimetru.





**DATE DESPRE IMOBILUL NR. 2440**

Oficiul de Cadastru și Publicitate Imobiliară SUCEAVA  
Biroul de Cadastru și Publicitate Imobiliară Vatra Dornei

**A. Partea I. Descrierea imobilului**

TEREN Intravilan

Adresa: Loc. Pilugani, Jud. Suceava

Nr. Crt	Nr cadastral Nr. topografic	Suprafața* (mp)	Observații / Referințe
A1	34551	Din acte: 5.283 Masurata: 5.163	Sector cadastral:17 Teren imprejmuit;

**B. Partea II. Proprietari și acte**

Inscrieri privitoare la dreptul de proprietate și alte drepturi reale		Referințe
<b>2748 / 28/02/2023</b>		
Act Notarial nr. Contract transmitere posesie nr.168, din 28/02/2023 emis de AGACHE DUMITRITA GABRIELA;		
B3	se noteaza posesia ca bun propriu 1) <b>CODREANU MĂRIOARA</b>	A1
/		
Act Normativ nr. 7, din 13/03/1996 emis de PARLAMENTUL ROMANIEI;		
B4	Intabulare, drept de PROPRIETATE, dobandit prin Lege, cota actuala 1/1, cota initiala 1/1 1) <b>NEIDENTIFICAT NEIDENTIFICAT</b>	A1

**C. Partea III. SARCINI .**

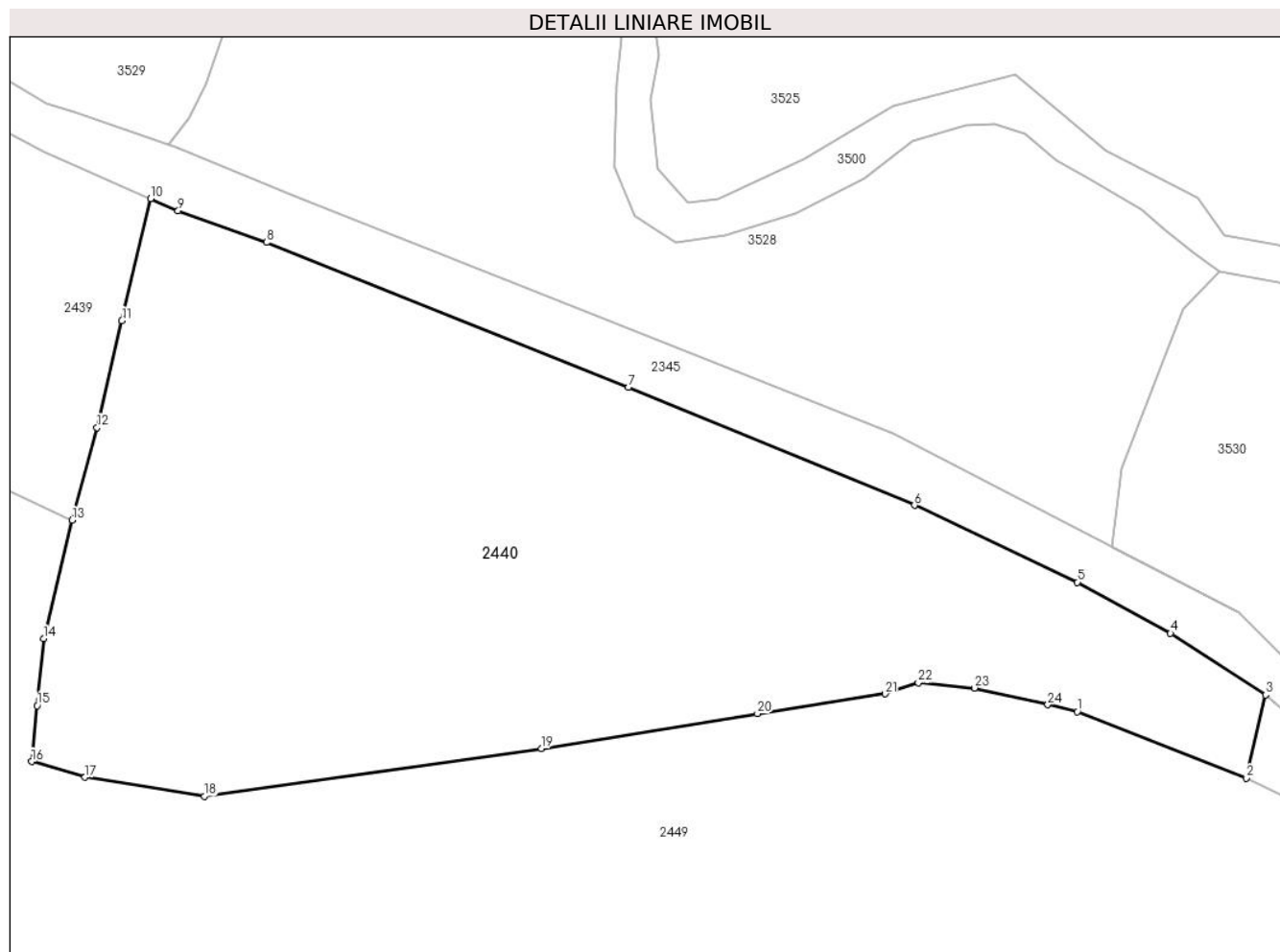
Inscrieri privind dezmembramintele dreptului de proprietate, drepturi reale de garanție și sarcini	Referințe
NU SUNT	

## Anexa Nr. 1 La Partea I

## Teren

Nr cadastral	Suprafața (mp)*	Observații / Referințe
34551	Din acte: 5.283 Masurata: 5.163	

\* Suprafața este determinată în planul de proiecție Stereo 70.



## Date referitoare la teren

Crt	Categorie folosință	Intravilan	Suprafața (mp)	Tarla	Parcelă	Nr. topo	Observații / Referințe
1	faneata	DA	4.573	-	-	-	
2	drum	DA	293	-	-	-	CALE ACCES
3	faneata	DA	297	-	-	-	

## Lungime Segmente

1) Valorile lungimilor segmentelor sunt obținute din proiecție în plan.

Punct început	X / Y	Punct sfârșit	X / Y	Lungime segment (** (m)
1	512.397,131 645.626,688	2	512.416,63 645.619,015	20.954
3	512.418,889 645.628,644	4	512.407,9 645.635,742	13.082
5	512.397,152 645.641,637	6	512.378,337 645.650,52	20.807

Punct început	X / Y	Punct sfârșit	X / Y	Lungime segment (** (m)
2	512.416,63 645.619,015	3	512.418,889 645.628,644	9.89
4	512.407,9 645.635,742	5	512.397,152 645.641,637	12.258
6	512.378,337 645.650,52	7	512.345,284 645.664,127	35.744

Punct început	X / Y	Punct sfârșit	X / Y	Lungime segment (** (m)
7	512.345,284 645.664,127	8	512.303,535 645.680,869	44.981
9	512.293,32 645.684,497	10	512.290,153 645.685,9	3.464
11	512.286,835 645.671,821	12	512.283,957 645.659,502	12.651
13	512.281,078 645.648,806	14	512.277,782 645.635,133	14.065
15	512.277,039 645.627,384	16	512.276,418 645.620,926	6.488
17	512.282,586 645.619,126	18	512.296,359 645.616,921	13.948
19	512.335,272 645.622,453	20	512.360,224 645.626,462	25.272
21	512.374,971 645.628,743	22	512.378,788 645.630,017	4.024
23	512.385,254 645.629,427	24	512.393,735 645.627,503	8.697

Punct început	X / Y	Punct sfârșit	X / Y	Lungime segment (** (m)
8	512.303,535 645.680,869	9	512.293,32 645.684,497	10.84
10	512.290,153 645.685,9	11	512.286,835 645.671,821	14.465
12	512.283,957 645.659,502	13	512.281,078 645.648,806	11.077
14	512.277,782 645.635,133	15	512.277,039 645.627,384	7.785
16	512.276,418 645.620,926	17	512.282,586 645.619,126	6.425
18	512.296,359 645.616,921	19	512.335,272 645.622,453	39.304
20	512.360,224 645.626,462	21	512.374,971 645.628,743	14.922
22	512.378,788 645.630,017	23	512.385,254 645.629,427	6.493
24	512.393,735 645.627,503	1	512.397,131 645.626,688	3.492

\*\* Lungimile segmentelor sunt determinate în planul de proiecție Stereo 70 și sunt rotunjite la 1 milimetru.

\*\*\* Distanța dintre puncte este formată din segmente cumulate ce sunt mai mici decât valoarea 1 milimetru.



**DATE DESPRE IMOBILUL NR. 2441**

Oficiul de Cadastru și Publicitate Imobiliară SUCEAVA  
Biroul de Cadastru și Publicitate Imobiliară Vatra Dornei

**A. Partea I. Descrierea imobilului**

TEREN Extravilan

Adresa: Jud. Suceava

Nr. Crt	Nr cadastral Nr. topografic	Suprafața* (mp)	Observații / Referințe
A1	33487	Din acte: 2.688 Masurata: 2.689	Sector cadastral:17 Teren imprejmuit;

**B. Partea II. Proprietari și acte**

Inscrieri privitoare la dreptul de proprietate și alte drepturi reale		Referințe
<b>8627 / 12/06/2019</b>		
Act Notarial nr. 1456, din 21/05/2019 emis de NICULINA VASILUT (act administrativ nr 4785 din 21.05.2019, emis de Primăria comunei Poiana Stampei);		
B1	se notează POSESIA asupra imobilului 1) MORARU GABRIELA	A1
/		
Act Administrativ nr. 7, din 13/03/1996 emis de PARLAMENTUL ROMANIEI;		
B2	Intabulare, drept de PROPRIETATE, dobândit prin Lege, cota actuala 1/1, cota initiala 1/1 1) NEIDENTIFICAT NEIDENTIFICAT	A1

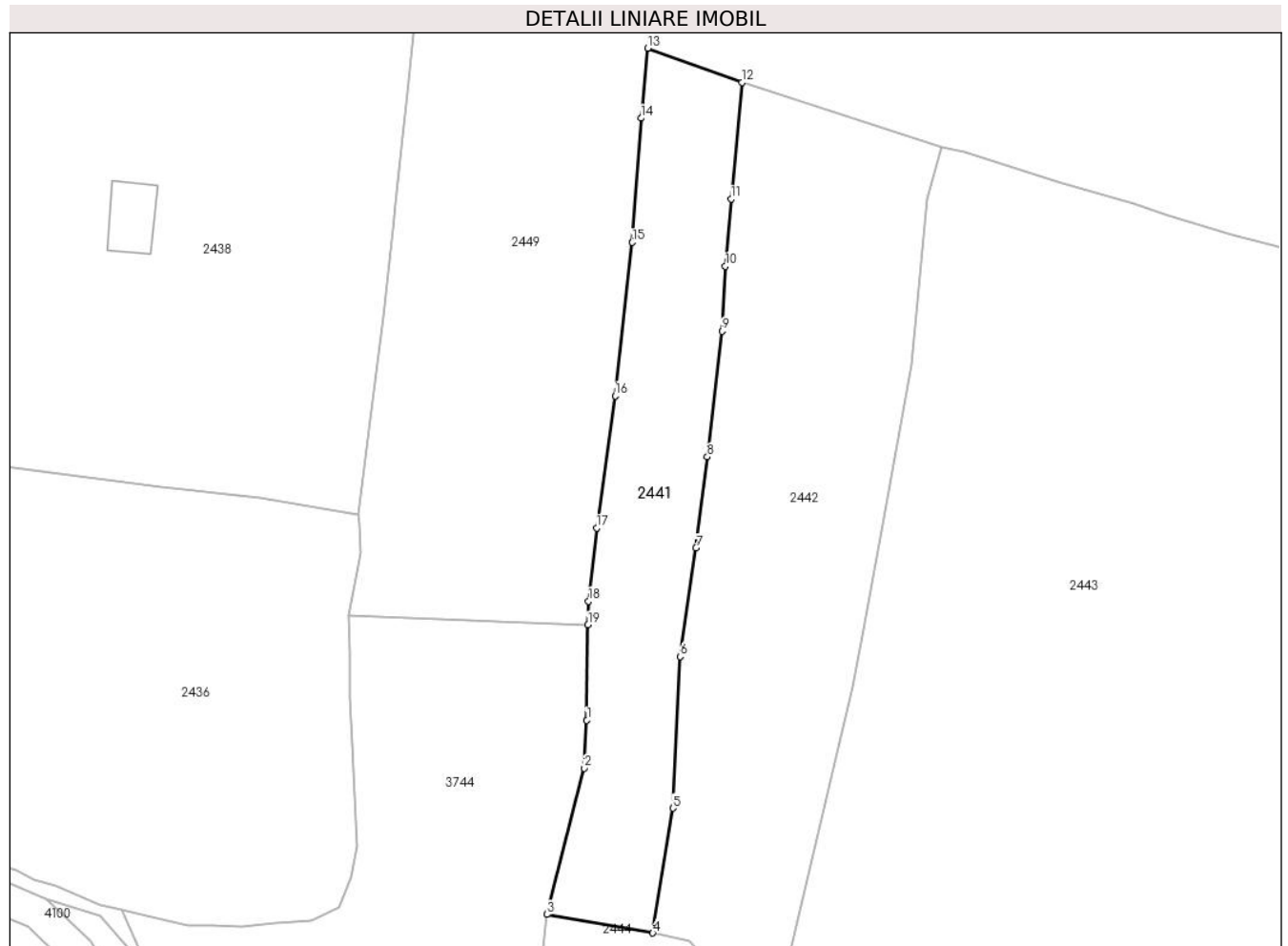
**C. Partea III. SARCINI .**

Inscrieri privind dezmembramintele dreptului de proprietate, drepturi reale de garanție și sarcini	Referințe
NU SUNT	

**Teren**

Nr cadastral	Suprafața (mp)*	Observații / Referințe
33487	Din acte: 2.688 Masurata: 2.689	

\* Suprafața este determinată în planul de proiecție Stereo 70.



**Date referitoare la teren**

Crt	Categorie folosință	Intra vilan	Suprafața (mp)	Tarla	Parcelă	Nr. topo	Observații / Referințe
1	pasune	NU	2.689	-	-	-	Imprejmuit cu gard din lemn

**Lungime Segmente**

1) Valorile lungimilor segmentelor sunt obținute din proiecție în plan.

Punct început	X / Y	Punct sfârșit	X / Y	Lungime segment (** (m)
1	512.306,13 645.341,058	2	512.305,631 645.332,501	8.572
2	512.305,631 645.332,501	3	512.299,017 645.306,352	26.972
3	512.299,017 645.306,352	4	512.317,916 645.303,043	19.186
4	512.317,916 645.303,043	5	512.321,539 645.325,34	22.589
5	512.321,539 645.325,34	6	512.322,796 645.352,45	27.139

Punct început	X / Y	Punct sfârșit	X / Y	Lungime segment (** (m)
6	512.322,796 645.352,45	7	512.325,656 645.371,864	19.624
7	512.325,656 645.371,864	8	512.327,65 645.388,141	16.399
8	512.327,65 645.388,141	9	512.330,289 645.410,579	22.593
9	512.330,289 645.410,579	10	512.330,898 645.422,194	11.631
10	512.330,898 645.422,194	11	512.331,929 645.434,2	12.05
11	512.331,929 645.434,2	12	512.333,866 645.455,064	20.954
12	512.333,866 645.455,064	13	512.317,05 645.461,159	17.886
13	512.317,05 645.461,159	14	512.315,838 645.448,648	12.57
14	512.315,838 645.448,648	15	512.314,259 645.426,468	22.236
15	512.314,259 645.426,468	16	512.311,205 645.399,053	27.585
16	512.311,205 645.399,053	17	512.307,886 645.375,402	23.883
17	512.307,886 645.375,402	18	512.306,436 645.362,348	13.134
18	512.306,436 645.362,348	19	512.306,353 645.358,113	4.236
19	512.306,353 645.358,113	1	512.306,13 645.341,058	17.056

\*\* Lungimile segmentelor sunt determinate în planul de proiecție Stereo 70 și sunt rotunjite la 1 milimetru.

\*\*\* Distanța dintre puncte este formată din segmente cumulate ce sunt mai mici decât valoarea 1 milimetru.





**DATE DESPRE IMOBILUL NR. 2442**

Oficiul de Cadastru și Publicitate Imobiliară SUCEAVA  
Biroul de Cadastru și Publicitate Imobiliară Vatra Dornei

**A. Partea I. Descrierea imobilului**

TEREN Extravilan

Adresa: Jud. Suceava

Nr. Crt	Nr cadastral Nr. topografic	Suprafața* (mp)	Observații / Referințe
A1		4.890	Sector cadastral:17 Teren neimprejmuit; Top. 4442/4 parte, CF vechi 843 Dorna Candrenilor, CFE: 31322 Poiana Stampei

**B. Partea II. Proprietari și acte**

Inscrieri privitoare la dreptul de proprietate și alte drepturi reale	Referințe
/	
Act Normativ nr. 7, din 13/03/1996 emis de PARLAMENTUL ROMANIEI;	
B1	A1
Intabulare, drept de PROPRIETATE, dobândit prin Lege, cota actuala 1/1, cota initiala 1/1 1) NEIDENTIFICAT NEIDENTIFICAT	
Act Administrativ nr. 8671, din 04/11/2022 emis de PRIMARIA COMUNEI POIANA STAMPEI;	
B2	A1
SE NOTEAZA POSESIA FAPTICA IN FAVOAREA LUI 1) LOSTUN IOAN	

**C. Partea III. SARCINI .**

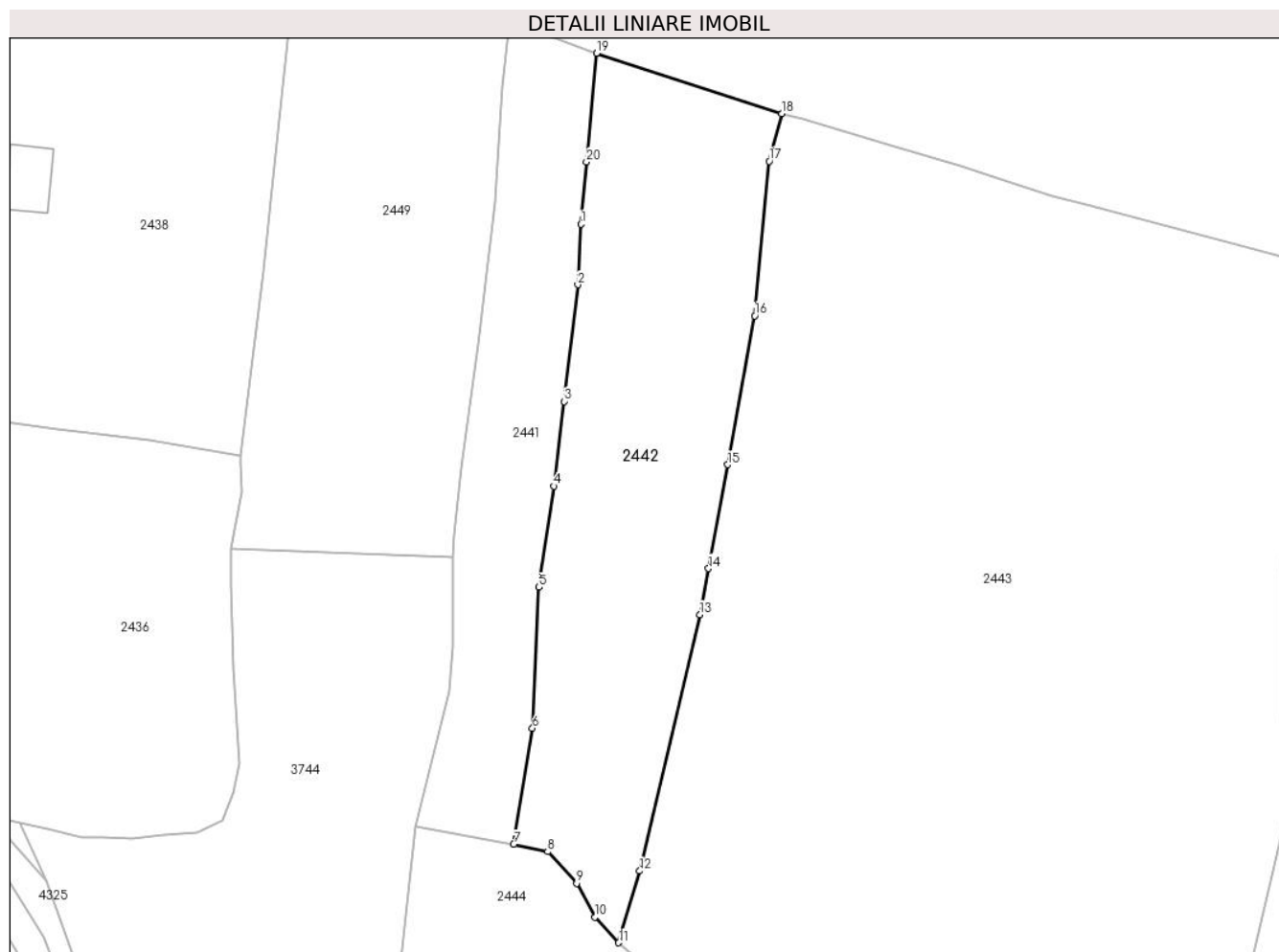
Inscrieri privind dezmembramintele dreptului de proprietate, drepturi reale de garanție și sarcini	Referințe
NU SUNT	

## Anexa Nr. 1 La Partea I

## Teren

Nr cadastral	Suprafața (mp)*	Observații / Referințe
	4.890	Top. 4442/4 parte, CF vechi 843 Dorna Candrenilor, CFE: 31322 Poiana Stampei

\* Suprafața este determinată în planul de proiecție Stereo 70.



## Date referitoare la teren

Crt	Categorie folosință	Intra vilan	Suprafața (mp)	Tarla	Parcelă	Nr. topo	Observații / Referințe
1	faneata	NU	3.650	-	-	-	
2	pasune	NU	1.240	-	-	-	

## Lungime Segmente

1) Valorile lungimilor segmentelor sunt obținute din proiecție în plan.

Punct început	X / Y	Punct sfârșit	X / Y	Lungime segment (** (m)
1	512.330,898 645.422,194	2	512.330,289 645.410,579	11.631
2	512.330,289 645.410,579	3	512.327,65 645.388,141	22.593
3	512.327,65 645.388,141	4	512.325,656 645.371,864	16.399
4	512.325,656 645.371,864	5	512.322,796 645.352,45	19.624

Punct început	X / Y	Punct sfârșit	X / Y	Lungime segment (** (m)
5	512.322,796 645.352,45	6	512.321,539 645.325,34	27.139
6	512.321,539 645.325,34	7	512.317,916 645.303,043	22.589
7	512.317,916 645.303,043	8	512.324,457 645.301,61	6.696
8	512.324,457 645.301,61	9	512.330,063 645.295,536	8.266
9	512.330,063 645.295,536	10	512.333,589 645.289,023	7.406
10	512.333,589 645.289,023	11	512.338,123 645.284,11	6.685
11	512.338,123 645.284,11	12	512.342,18 645.297,897	14.372
12	512.342,18 645.297,897	13	512.353,752 645.347,142	50.586
13	512.353,752 645.347,142	14	512.355,392 645.356,032	9.04
14	512.355,392 645.356,032	15	512.359,075 645.375,999	20.304
15	512.359,075 645.375,999	16	512.364,283 645.404,585	29.057
16	512.364,283 645.404,585	17	512.367,061 645.434,324	29.868
17	512.367,061 645.434,324	18	512.369,498 645.443,476	9.471
18	512.369,498 645.443,476	19	512.333,866 645.455,064	37.469
19	512.333,866 645.455,064	20	512.331,929 645.434,2	20.954
20	512.331,929 645.434,2	1	512.330,898 645.422,194	12.05

\*\* Lungimile segmentelor sunt determinate în planul de proiecție Stereo 70 și sunt rotunjite la 1 milimetru.

\*\*\* Distanța dintre puncte este formată din segmente cumulate ce sunt mai mici decât valoarea 1 milimetru.



**DATE DESPRE IMOBILUL NR. 2443**

Oficiul de Cadastru și Publicitate Imobiliară SUCEAVA  
Biroul de Cadastru și Publicitate Imobiliară Vatra Dornei

**A. Partea I. Descrierea imobilului**

TEREN Extravilan

Adresa: Jud. Suceava

Nr. Crt	Nr cadastral Nr. topografic	Suprafața* (mp)	Observații / Referințe
A1		17.104	Sector cadastral:17 Teren neimprejmuit; Top. 4442/4 parte, CF vechi 843 Dorna Candrenilor, CFE: 31322 Poiana Stampei

**B. Partea II. Proprietari și acte**

Inscrieri privitoare la dreptul de proprietate și alte drepturi reale	Referințe
/	
Act Normativ nr. 7, din 13/03/1996 emis de PARLAMENTUL ROMANIEI;	
B1	A1
Intabulare, drept de PROPRIETATE, dobândit prin Lege, cota actuala 1/1, cota initiala 1/1 1) NEIDENTIFICAT NEIDENTIFICAT	
Act Administrativ nr. 6433, din 25/08/2022 emis de PRIMARIA COMUNEI POIANA STAMPEI;	
B2	A1
SE NOTEAZA POSESIA FAPTICA IN FAVOAREA LUI 1) POPESCU FLORIN	

**C. Partea III. SARCINI .**

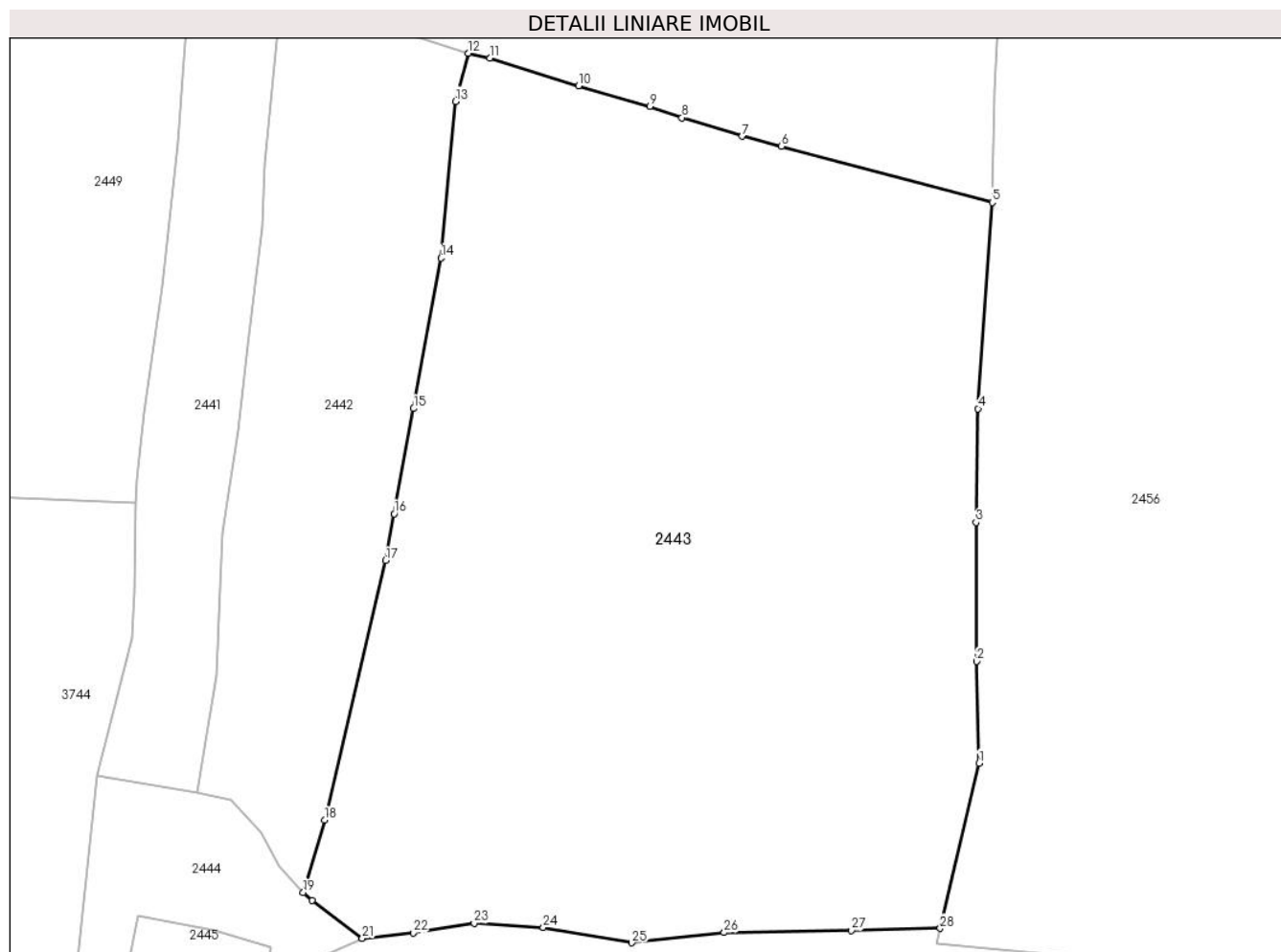
Inscrieri privind dezmembramintele dreptului de proprietate, drepturi reale de garanție și sarcini	Referințe
NU SUNT	

## Anexa Nr. 1 La Partea I

## Teren

Nr cadastral	Suprafața (mp)*	Observații / Referințe
	17.104	Top. 4442/4 parte, CF vechi 843 Dorna Candrenilor, CFE: 31322 Poiana Stampei

\* Suprafața este determinată în planul de proiecție Stereo 70.



## Date referitoare la teren

Crt	Categorie folosință	Intravilan	Suprafața (mp)	Tarla	Parcelă	Nr. topo	Observații / Referințe
1	faneata	NU	6.361	-	-	-	
2	pasune	NU	10.743	-	-	-	

## Lungime Segmente

1) Valorile lungimilor segmentelor sunt obținute din proiecție în plan.

Punct început	X / Y	Punct sfârșit	X / Y	Lungime segment (** (m))
1	512.466,516 645.308,683	2	512.466,045 645.328,003	19.326
3	512.465,962 645.354,387	4	512.466,324 645.375,97	21.586
5	512.469,008 645.415,129	6	512.428,965 645.425,817	41.445
7	512.421,53 645.427,711	8	512.410,052 645.431,219	12.002

Punct început	X / Y	Punct sfârșit	X / Y	Lungime segment (** (m))
2	512.466,045 645.328,003	3	512.465,962 645.354,387	26.384
4	512.466,324 645.375,97	5	512.469,008 645.415,129	39.251
6	512.428,965 645.425,817	7	512.421,53 645.427,711	7.672
8	512.410,052 645.431,219	9	512.403,942 645.433,349	6.471

Punct început	X / Y	Punct sfârșit	X / Y	Lungime segment (** (m)
9	512.403,942 645.433,349	10	512.390,437 645.437,308	14.073
11	512.373,561 645.442,557	12	512.369,498 645.443,476	4.166
13	512.367,061 645.434,324	14	512.364,283 645.404,585	29.868
15	512.359,075 645.375,999	16	512.355,392 645.356,032	20.304
17	512.353,752 645.347,142	18	512.342,18 645.297,897	50.586
19	512.338,123 645.284,11	20	512.339,827 645.282,569	2.297
21	512.349,332 645.275,369	22	512.358,987 645.276,465	9.717
23	512.370,596 645.278,265	24	512.383,728 645.277,476	13.156
25	512.400,517 645.274,556	26	512.418,106 645.276,49	17.695
27	512.442,268 645.276,892	28	512.459,143 645.277,293	16.88

Punct început	X / Y	Punct sfârșit	X / Y	Lungime segment (** (m)
10	512.390,437 645.437,308	11	512.373,561 645.442,557	17.673
12	512.369,498 645.443,476	13	512.367,061 645.434,324	9.471
14	512.364,283 645.404,585	15	512.359,075 645.375,999	29.057
16	512.355,392 645.356,032	17	512.353,752 645.347,142	9.04
18	512.342,18 645.297,897	19	512.338,123 645.284,11	14.372
20	512.339,827 645.282,569	21	512.349,332 645.275,369	11.924
22	512.358,987 645.276,465	23	512.370,596 645.278,265	11.748
24	512.383,728 645.277,476	25	512.400,517 645.274,556	17.041
26	512.418,106 645.276,49	27	512.442,268 645.276,892	24.165
28	512.459,143 645.277,293	1	512.466,516 645.308,683	32.244

\*\* Lungimile segmentelor sunt determinate în planul de proiecție Stereo 70 și sunt rotunjite la 1 milimetru.

\*\*\* Distanța dintre puncte este formată din segmente cumulate ce sunt mai mici decât valoarea 1 milimetru.





**DATE DESPRE IMOBILUL NR. 2444**

Oficiul de Cadastru și Publicitate Imobiliară SUCEAVA  
Biroul de Cadastru și Publicitate Imobiliară Vatra Dornei

**A. Partea I. Descrierea imobilului**

TEREN Extravilan

Adresa: Jud. Suceava

Nr. Crt	Nr cadastral Nr. topografic	Suprafața* (mp)	Observații / Referințe
A1		Din acte: 1.065.000 Masurata: 6.066	Sector cadastral:17 Teren neimprejmuit; Top. 4442/7 parte, CF vechi 669 Dorna Candrenilor, CFE: 31326 Poiana Stampei; (Diferenta de suprafata se regaseste la ID2445, ID 2448, ID1137, ID 3808, ID 3809

**B. Partea II. Proprietari și acte**

Inscrieri privitoare la dreptul de proprietate și alte drepturi reale		Referințe
/		
Act Administrativ nr. 223, din 09/10/2022 emis de CJPSDPAT SUCEAVA;		
B1	Intabulare, drept de PROPRIETATE, dobandit prin Lege, cota actuala 1/1, cota initiala 1/1 1) COMUNA POIANA STAMPEI, CIF:5021250	A1

**C. Partea III. SARCINI .**

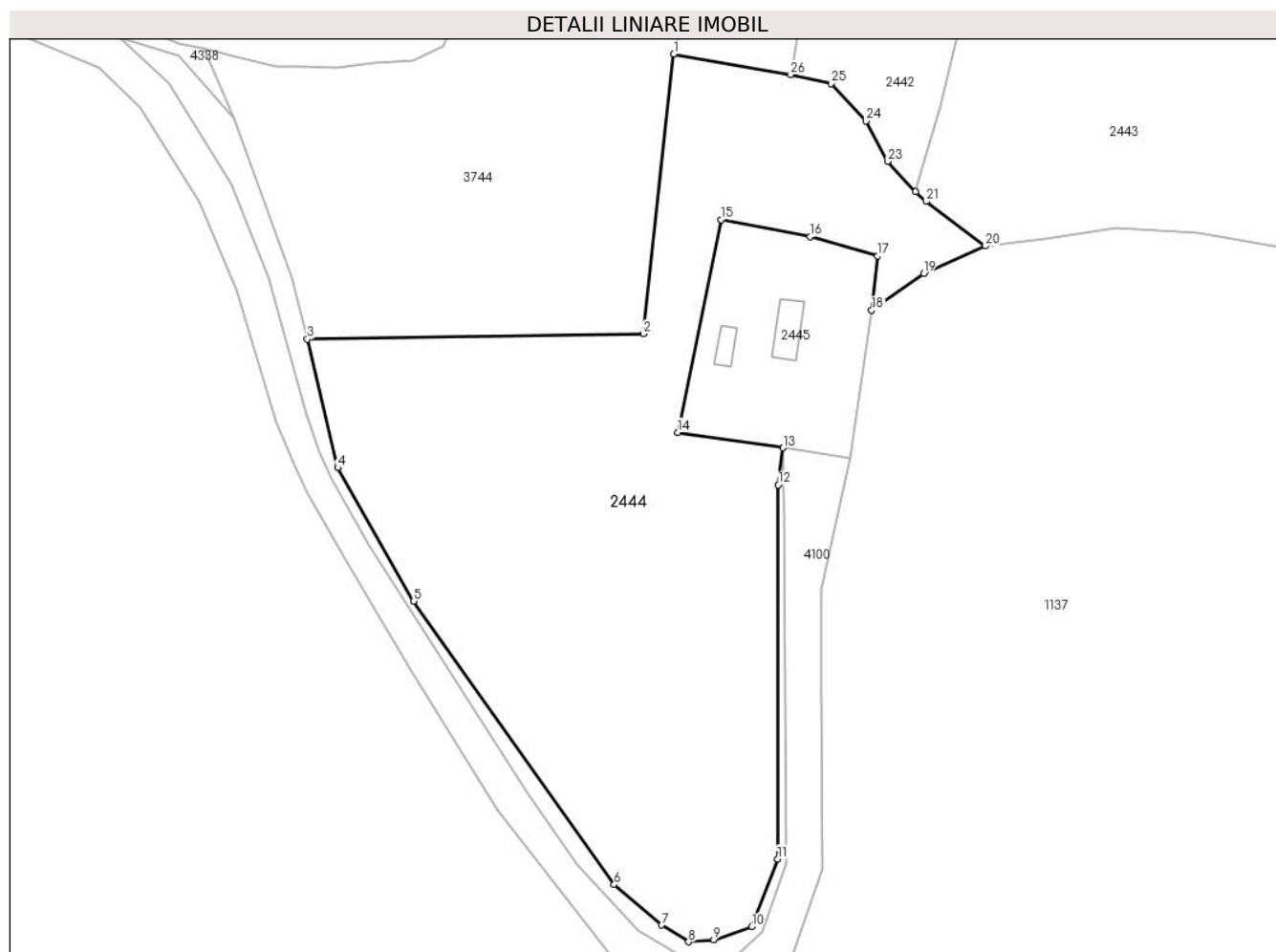
Inscrieri privind dezmembramintele dreptului de proprietate, drepturi reale de garanție și sarcini	Referințe
NU SUNT	

## Anexa Nr. 1 La Partea I

## Teren

Nr cadastral	Suprafața (mp)*	Observații / Referințe
	Din acte: 1.065.000 Masurata: 6.066	Top. 4442/7 parte, CF vechi 669 Dorna Candrenilor, CFE: 31326 Poiana Stampei; (Diferenta de suprafata se regaseste la ID2445, ID 2448, ID1137, ID 3808, ID 3809

\* Suprafața este determinată în planul de proiecție Stereo 70.



## Date referitoare la teren

Crt	Categorie folosință	Intra vilan	Suprafața (mp)	Tarla	Parcelă	Nr. topo	Observații / Referințe
1	padure	NU	6.066	-	-	-	

## Lungime Segmente

1) Valorile lungimilor segmentelor sunt obținute din proiecție în plan.

Punct început	X / Y	Punct sfârșit	X / Y	Lungime segment (** (m)
1	512.299,017 645.306,352	2	512.294,082 645.261,188	45.433
3	512.239,795 645.260,312	4	512.244,724 645.239,563	21.326
5	512.257,021 645.218,026	6	512.289,397 645.172,243	56.074
7	512.297,075 645.165,721	8	512.301,423 645.163,003	5.128

Punct început	X / Y	Punct sfârșit	X / Y	Lungime segment (** (m)
2	512.294,082 645.261,188	3	512.239,795 645.260,312	54.294
4	512.244,724 645.239,563	5	512.257,021 645.218,026	24.8
6	512.289,397 645.172,243	7	512.297,075 645.165,721	10.074
8	512.301,423 645.163,003	9	512.305,499 645.163,343	4.09

Punct început	X / Y	Punct sfârșit	X / Y	Lungime segment (** (m)
9	512.305,499 645.163,343	10	512.311,614 645.165,449	6.467
11	512.315,826 645.176,388	12	512.315,922 645.236,776	60.388
13	512.316,701 645.242,759	14	512.299,676 645.245,253	17.207
15	512.306,678 645.279,607	16	512.321,114 645.276,894	14.689
17	512.332,002 645.273,763	18	512.331,014 645.264,97	8.848
19	512.339,406 645.270,927	20	512.349,332 645.275,369	10.875
21	512.339,827 645.282,569	22	512.338,123 645.284,11	2.297
23	512.333,589 645.289,023	24	512.330,063 645.295,536	7.406
25	512.324,457 645.301,61	26	512.317,916 645.303,043	6.696

Punct început	X / Y	Punct sfârșit	X / Y	Lungime segment (** (m)
10	512.311,614 645.165,449	11	512.315,826 645.176,388	11.722
12	512.315,922 645.236,776	13	512.316,701 645.242,759	6.034
14	512.299,676 645.245,253	15	512.306,678 645.279,607	35.06
16	512.321,114 645.276,894	17	512.332,002 645.273,763	11.329
18	512.331,014 645.264,97	19	512.339,406 645.270,927	10.291
20	512.349,332 645.275,369	21	512.339,827 645.282,569	11.924
22	512.338,123 645.284,11	23	512.333,589 645.289,023	6.685
24	512.330,063 645.295,536	25	512.324,457 645.301,61	8.266
26	512.317,916 645.303,043	1	512.299,017 645.306,352	19.186

\*\* Lungimile segmentelor sunt determinate în planul de proiecție Stereo 70 și sunt rotunjite la 1 milimetru.

\*\*\* Distanța dintre puncte este formată din segmente cumulate ce sunt mai mici decât valoarea 1 milimetru.



**DATE DESPRE IMOBILUL NR. 2445**

Oficiul de Cadastru și Publicitate Imobiliară SUCEAVA  
Biroul de Cadastru și Publicitate Imobiliară Vatra Dornei

**A. Partea I. Descrierea imobilului**

TEREN Extravilan

Adresa: Nr. 13, Jud. Suceava

Nr. Crt	Nr cadastral Nr. topografic	Suprafața* (mp)	Observații / Referințe
A1		Din acte: 1.065.000 Masurata: 930	Sector cadastral:17 Teren imprejmuit; Top. 4442/7 parte, CF vechi 669 Dorna Candrenilor, CFE: 31326 Poiana Stampei; (Diferenta de suprafata se regaseste la ID2444, ID 2448, ID1137, ID 3808, ID 3809

**Construcții**

Crt	Nr cadastral Nr. topografic	Adresa	Observații / Referințe
A1.1		Nr. 13, Jud. Suceava	Nr. niveluri:1; S. construita la sol:38 mp; S. construita desfasurata:38 mp; STATIE DE EPURARE SI TRATARE
A1.2		Nr. 13, Jud. Suceava	Nr. niveluri:1; S. construita la sol:17 mp; S. construita desfasurata:17 mp; PLATFORMA BETONATA

**B. Partea II. Proprietari și acte**

Inscrieri privitoare la dreptul de proprietate și alte drepturi reale		Referințe
/		
Act Administrativ nr. 223, din 09/10/2002 emis de CJPSDPAT SUCEAVA;		
B1	Intabulare, drept de PROPRIETATE, dobandit prin Lege, cota actuala 1/1, cota initiala 1/1 1) COMUNA POIANA STAMPEI, CIF:5021250	A1
Act Administrativ nr. 2, din 11/02/2015 emis de PRIMARIA COMUNEI POIANA STAMPEI (AUTORIZATIE DE CONSTRUIRE NR 13 DIN 24.05.2018 EMISA DE COMUNA POIANA STAMPEI; PROCES VERBAL DE RECEPTIE LA TERMINAREA LUCRARILOR NR 9099 DIN 22.10.2019 EMIS DE COMUNA POIANA STAMPEI; PROCES VERBAL DE RECEPTIE LA TERMINAREA LUCRARILOR NR.7904 DIN 13.10.2017 EMIS DE COMUNA POIANA STAMPEI.);		
B2	Intabulare, drept de PROPRIETATE, dobandit prin Construire, cota actuala 1/1, cota initiala 1/1 1) COMUNA POIANA STAMPEI, CIF:5021250	A1.1, A1.2

**C. Partea III. SARCINI .**

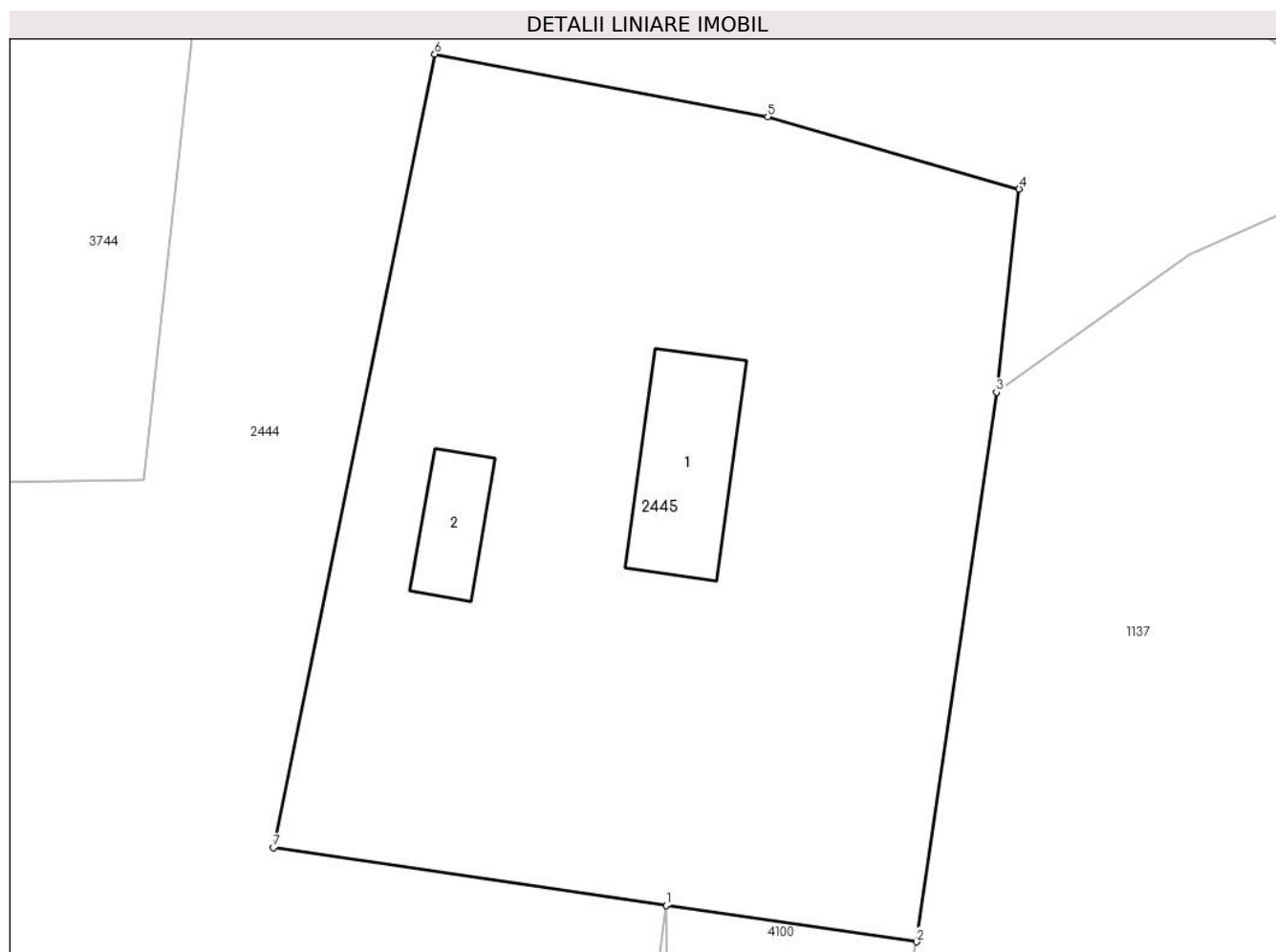
Inscrieri privind dezmembramintele dreptului de proprietate, drepturi reale de garanție și sarcini	Referințe
NU SUNT	

## Anexa Nr. 1 La Partea I

## Teren

Nr cadastral	Suprafața (mp)*	Observații / Referințe
	Din acte: 1.065.000 Masurata: 930	Top. 4442/7 parte, CF vechi 669 Dorna Candrenilor, CFE: 31326 Poiana Stampei; (Diferenta de suprafata se regaseste la ID2444, ID 2448, ID1137, ID 3808, ID 3809

\* Suprafața este determinată în planul de proiecție Stereo 70.



## Date referitoare la teren

Crt	Categorie folosință	Intravilan	Suprafața (mp)	Tarla	Parcelă	Nr. topo	Observații / Referințe
1	curți constructii	NU	930	-	-	-	

## Date referitoare la construcții

Crt	Număr	Destinație construcție	Supraf. (mp)	Situație juridică	Observații / Referințe
A1.1		construcții industriale și edilitare	38	Cu acte	Nr. niveluri:1; S. construita la sol:38 mp; S. construita desfasurata:38 mp; STATIE DE EPURARE SI TRATARE
A1.2		construcții industriale și edilitare	17	Cu acte	Nr. niveluri:1; S. construita la sol:17 mp; S. construita desfasurata:17 mp; PLATFORMA BETONATA

## Lungime Segmente

1) Valorile lungimilor segmentelor sunt obținute din proiecție în plan.

Punct început	X / Y	Punct sfârșit	X / Y	Lungime segment (** (m)
1	512.316,701 645.242,759	2	512.327,554 645.241,179	10.967

Punct început	X / Y	Punct sfârșit	X / Y	Lungime segment (** (m)
2	512.327,554 645.241,179	3	512.331,014 645.264,97	24.041
3	512.331,014 645.264,97	4	512.332,002 645.273,763	8.848
4	512.332,002 645.273,763	5	512.321,114 645.276,894	11.329
5	512.321,114 645.276,894	6	512.306,678 645.279,607	14.689
6	512.306,678 645.279,607	7	512.299,676 645.245,253	35.06
7	512.299,676 645.245,253	1	512.316,701 645.242,759	17.207

\*\* Lungimile segmentelor sunt determinate în planul de proiecție Stereo 70 și sunt rotunjite la 1 milimetru.

\*\*\* Distanța dintre puncte este formată din segmente cumulate ce sunt mai mici decât valoarea 1 milimetru.





**DATE DESPRE IMOBILUL NR. 2446**

Oficiul de Cadastru și Publicitate Imobiliară SUCEAVA  
Biroul de Cadastru și Publicitate Imobiliară Vatra Dornei

**A. Partea I. Descrierea imobilului**

TEREN Extravilan

Adresa: Jud. Suceava

Nr. Crt	Nr cadastral Nr. topografic	Suprafața* (mp)	Observații / Referințe
A1	31405	Din acte: 3.470 Masurata: 3.562	Sector cadastral:17 Teren imprejmuit;

**B. Partea II. Proprietari și acte**

Inscrieri privitoare la dreptul de proprietate și alte drepturi reale		Referințe
<b>12853 / 07/09/2017</b>		
Act Notarial nr. 2225, din 06/09/2017 emis de Rotaru RAUL- GABRIEL;		
B4	Intabulare, drept de PROPRIETATE, bun propriu, dobandit prin Conventie, cota actuala 1/1, cota initiala 1/1 1) ȚĂRAN MARIUS-OCTAVIAN	A1

**C. Partea III. SARCINI**

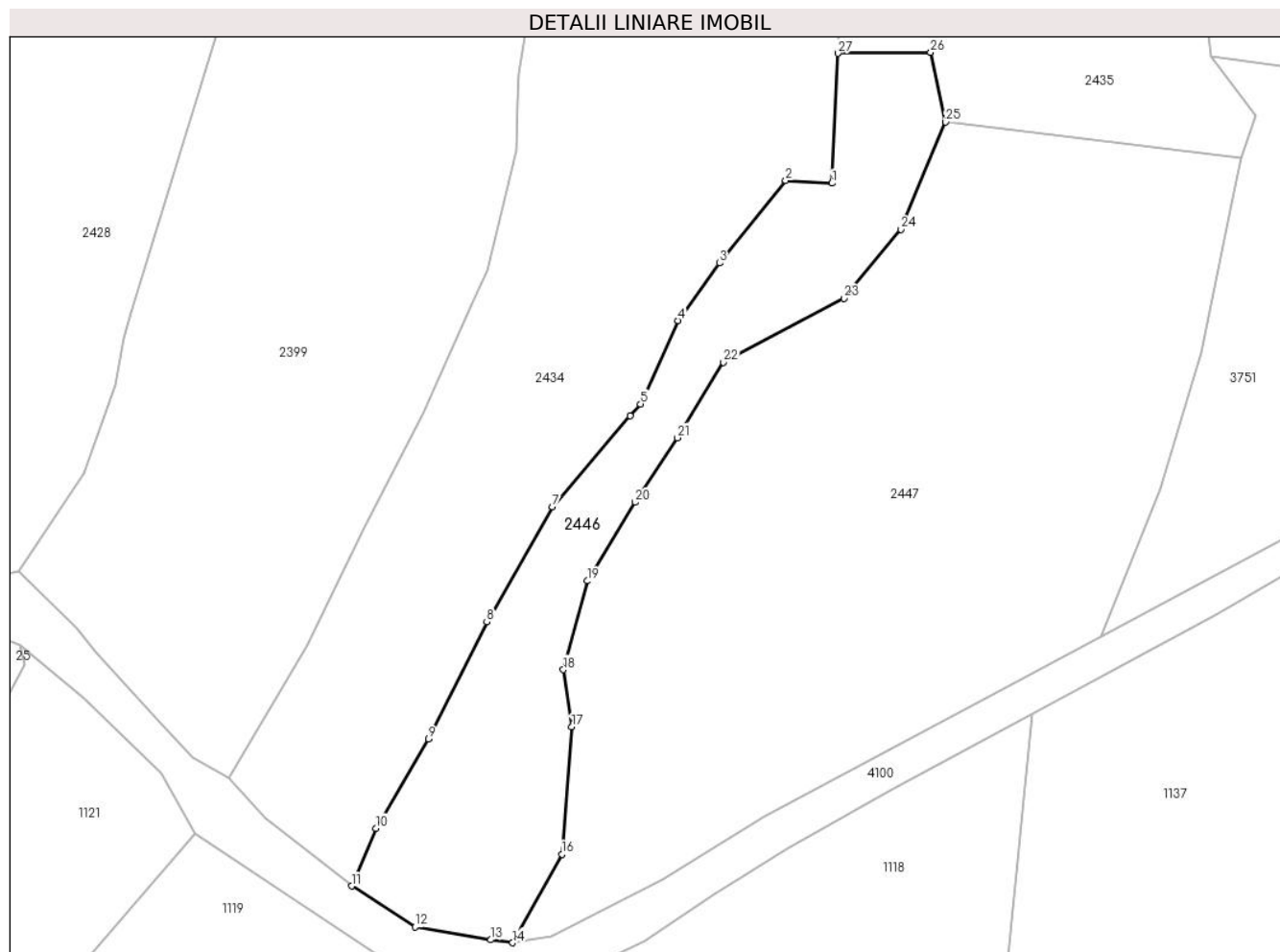
Inscrieri privind dezmembramintele dreptului de proprietate, drepturi reale de garanție și sarcini		Referințe
<b>12853 / 07/09/2017</b>		
Act Notarial nr. 2225, din 06/09/2017 emis de Rotaru RAUL- GABRIEL;		
C1	Intabulare, drept de UZUFRUCT VIAGER, dobandit prin Conventie, cota actuala 1/1, cota initiala 1/1 1) ȚĂRAN OCTAVIAN 2) ȚĂRAN MARIA	A1
C2	Intabulare, drept de IPOTECA LEGALA, Valoare:0 , constituită conform art.2386 pct.4 din Codul civil, pentru plata rentei în bani corespunzătoare întreținerii neexecutate 1) ȚĂRAN OCTAVIAN 2) ȚĂRAN MARIA	A1

## Anexa Nr. 1 La Partea I

## Teren

Nr cadastral	Suprafața (mp)*	Observații / Referințe
31405	Din acte: 3.470 Masurata: 3.562	

\* Suprafața este determinată în planul de proiecție Stereo 70.



## Date referitoare la teren

Crt	Categorie folosință	Intra vilan	Suprafața (mp)	Tarla	Parcelă	Nr. topo	Observații / Referințe
1	padure	NU	3.562	-	-	-	teren delimitat cu marcaje silvice

## Lungime Segmente

1) Valorile lungimilor segmentelor sunt obținute din proiecție în plan.

Punct început	X / Y	Punct sfârșit	X / Y	Lungime segment (** (m)
1	511.973,701 645.322,276	2	511.965,086 645.322,743	8.628
3	511.952,695 645.307,376	4	511.945,013 645.296,636	13.205
5	511.937,955 645.281,08	6	511.936,033 645.278,844	2.949
7	511.921,537 645.261,867	8	511.909,287 645.240,365	24.747
9	511.898,405 645.218,537	10	511.888,578 645.201,886	19.335

Punct început	X / Y	Punct sfârșit	X / Y	Lungime segment (** (m)
2	511.965,086 645.322,743	3	511.952,695 645.307,376	19.74
4	511.945,013 645.296,636	5	511.937,955 645.281,08	17.082
6	511.936,033 645.278,844	7	511.921,537 645.261,867	22.324
8	511.909,287 645.240,365	9	511.898,405 645.218,537	24.39
10	511.888,578 645.201,886	11	511.884,052 645.191,093	11.704

Punct început	X / Y	Punct sfârșit	X / Y	Lungime segment (** (m)
11	511.884,052 645.191,093	12	511.895,922 645.183,44	14.123
13	511.910,054 645.181,049	14	511.914,092 645.180,503	4.075
15	511.915,088 645.182,193	16	511.923,264 645.197,041	16.95
17	511.925,125 645.220,792	18	511.923,586 645.231,453	10.772
19	511.928,093 645.248,033	20	511.936,929 645.262,722	17.142
21	511.944,808 645.274,759	22	511.953,471 645.288,851	16.542
23	511.975,931 645.300,772	24	511.986,609 645.313,676	16.749
25	511.994,944 645.333,685	26	511.992,148 645.346,694	13.306
27	511.974,824 645.346,51	1	511.973,701 645.322,276	24.26

Punct început	X / Y	Punct sfârșit	X / Y	Lungime segment (** (m)
12	511.895,922 645.183,44	13	511.910,054 645.181,049	14.333
14	511.914,092 645.180,503	15	511.915,088 645.182,193	1.962
16	511.923,264 645.197,041	17	511.925,125 645.220,792	23.824
18	511.923,586 645.231,453	19	511.928,093 645.248,033	17.182
20	511.936,929 645.262,722	21	511.944,808 645.274,759	14.386
22	511.953,471 645.288,851	23	511.975,931 645.300,772	25.428
24	511.986,609 645.313,676	25	511.994,944 645.333,685	21.676
26	511.992,148 645.346,694	27	511.974,824 645.346,51	17.325

\*\* Lungimile segmentelor sunt determinate în planul de proiecție Stereo 70 și sunt rotunjite la 1 milimetru.

\*\*\* Distanța dintre puncte este formată din segmente cumulate ce sunt mai mici decât valoarea 1 milimetru.



**DATE DESPRE IMOBILUL NR. 2447**

Oficiul de Cadastru și Publicitate Imobiliară SUCEAVA  
Biroul de Cadastru și Publicitate Imobiliară Vatra Dornei

**A. Partea I. Descrierea imobilului**

TEREN Extravilan

Adresa: Jud. Suceava

Nr. Crt	Nr cadastral Nr. topografic	Suprafața* (mp)	Observații / Referințe
A1	34175	10.444	Sector cadastral:17 Teren imprejmuit;

**B. Partea II. Proprietari și acte**

Inscrieri privitoare la dreptul de proprietate și alte drepturi reale		Referințe
<b>13614 / 25/08/2022</b>		
Act Administrativ nr. 349, din 31/05/2022 emis de COMISIA JUDETEANA SUCEAVA;		
B1	Intabulare, drept de PROPRIETATE, dobandit prin Lege, cota actuala 1/1, cota initiala 1/1 1) COMUNA POIANA STAMPEI, CIF:5021250	A1

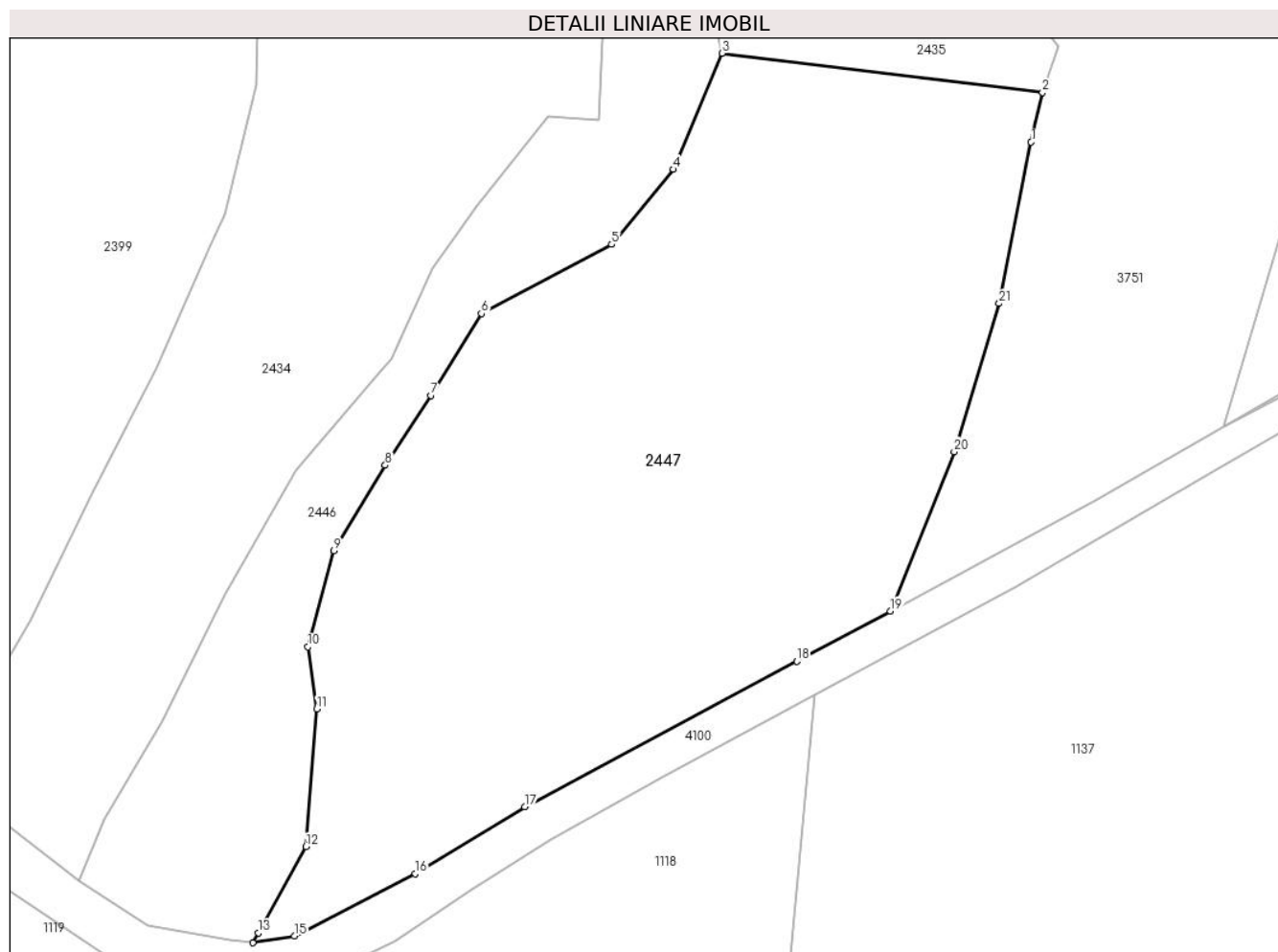
**C. Partea III. SARCINI .**

Inscrieri privind dezmembramintele dreptului de proprietate, drepturi reale de garanție și sarcini	Referințe
NU SUNT	

**Teren**

Nr cadastral	Suprafața (mp)*	Observații / Referințe
34175	10.444	

\* Suprafața este determinată în planul de proiecție Stereo 70.



**Date referitoare la teren**

Crt	Categorie folosință	Intravilan	Suprafața (mp)	Tarla	Parcelă	Nr. topo	Observații / Referințe
1	padure	NU	10.444	-	-	-	Delimitat cu vopsea galbena de la punctul 30 la punctul 13 pe limita de arbori, delimitat cu tarusi din lemn de la punctul 13 la punctul 19, iar de la punctul 19 la punctul 30 delimitat cu vopsea galbena si rosie pe limita de arbori.

**Lungime Segmente**

1) Valorile lungimilor segmentelor sunt obținute din proiecție în plan.

Punct început	X / Y	Punct sfârșit	X / Y	Lungime segment (** (m)
1	512.048,231 645.318,385	2	512.050,192 645.326,928	8.765
3	511.994,944 645.333,685	4	511.986,609 645.313,676	21.676
5	511.975,931 645.300,772	6	511.953,471 645.288,851	25.428

Punct început	X / Y	Punct sfârșit	X / Y	Lungime segment (** (m)
2	512.050,192 645.326,928	3	511.994,944 645.333,685	55.66
4	511.986,609 645.313,676	5	511.975,931 645.300,772	16.749
6	511.953,471 645.288,851	7	511.944,808 645.274,759	16.542

Punct început	X / Y	Punct sfârșit	X / Y	Lungime segment (** (m)
7	511.944,808 645.274,759	8	511.936,929 645.262,722	14.386
9	511.928,093 645.248,033	10	511.923,586 645.231,453	17.182
11	511.925,125 645.220,792	12	511.923,264 645.197,041	23.824
13	511.915,088 645.182,193	14	511.914,092 645.180,503	1.962
15	511.921,265 645.181,698	16	511.942,099 645.192,388	23.416
17	511.960,953 645.203,937	18	512.007,888 645.228,972	53.194
19	512.023,974 645.237,621	20	512.034,977 645.265,072	29.574
21	512.042,707 645.290,582	1	512.048,231 645.318,385	28.346

Punct început	X / Y	Punct sfârșit	X / Y	Lungime segment (** (m)
8	511.936,929 645.262,722	9	511.928,093 645.248,033	17.142
10	511.923,586 645.231,453	11	511.925,125 645.220,792	10.772
12	511.923,264 645.197,041	13	511.915,088 645.182,193	16.95
14	511.914,092 645.180,503	15	511.921,265 645.181,698	7.272
16	511.942,099 645.192,388	17	511.960,953 645.203,937	22.11
18	512.007,888 645.228,972	19	512.023,974 645.237,621	18.264
20	512.034,977 645.265,072	21	512.042,707 645.290,582	26.655

\*\* Lungimile segmentelor sunt determinate în planul de proiecție Stereo 70 și sunt rotunjite la 1 milimetru.

\*\*\* Distanța dintre puncte este formată din segmente cumulate ce sunt mai mici decât valoarea 1 milimetru.





**DATE DESPRE IMOBILUL NR. 2448**

Oficiul de Cadastru și Publicitate Imobiliară SUCEAVA  
Biroul de Cadastru și Publicitate Imobiliară Vatra Dornei

**A. Partea I. Descrierea imobilului**

TEREN Extravilan

Adresa: Jud. Suceava

Nr. Crt	Nr cadastral Nr. topografic	Suprafața* (mp)	Observații / Referințe
A1		Din acte: 1.065.000 Masurata: 2.524	Sector cadastral:17 Teren neimprejmuit; Top. 4442/7 parte, CF vechi 669 Dorna Candrenilor, CFE: 31326 Poiana Stampei; (Diferenta de suprafata se regaseste la ID2445, ID 2444, ID1137, ID 3808, ID 3809)

**B. Partea II. Proprietari și acte**

Inscrieri privitoare la dreptul de proprietate și alte drepturi reale		Referințe
/		
Act Administrativ nr. 223, din 09/10/2002 emis de CJPSDPAT SUCEAVA;		
B1	Intabulare, drept de PROPRIETATE, dobandit prin Lege, cota actuala 1/1, cota initiala 1/1 1) COMUNA POIANA STAMPEI, CIF:5021250	A1

**C. Partea III. SARCINI .**

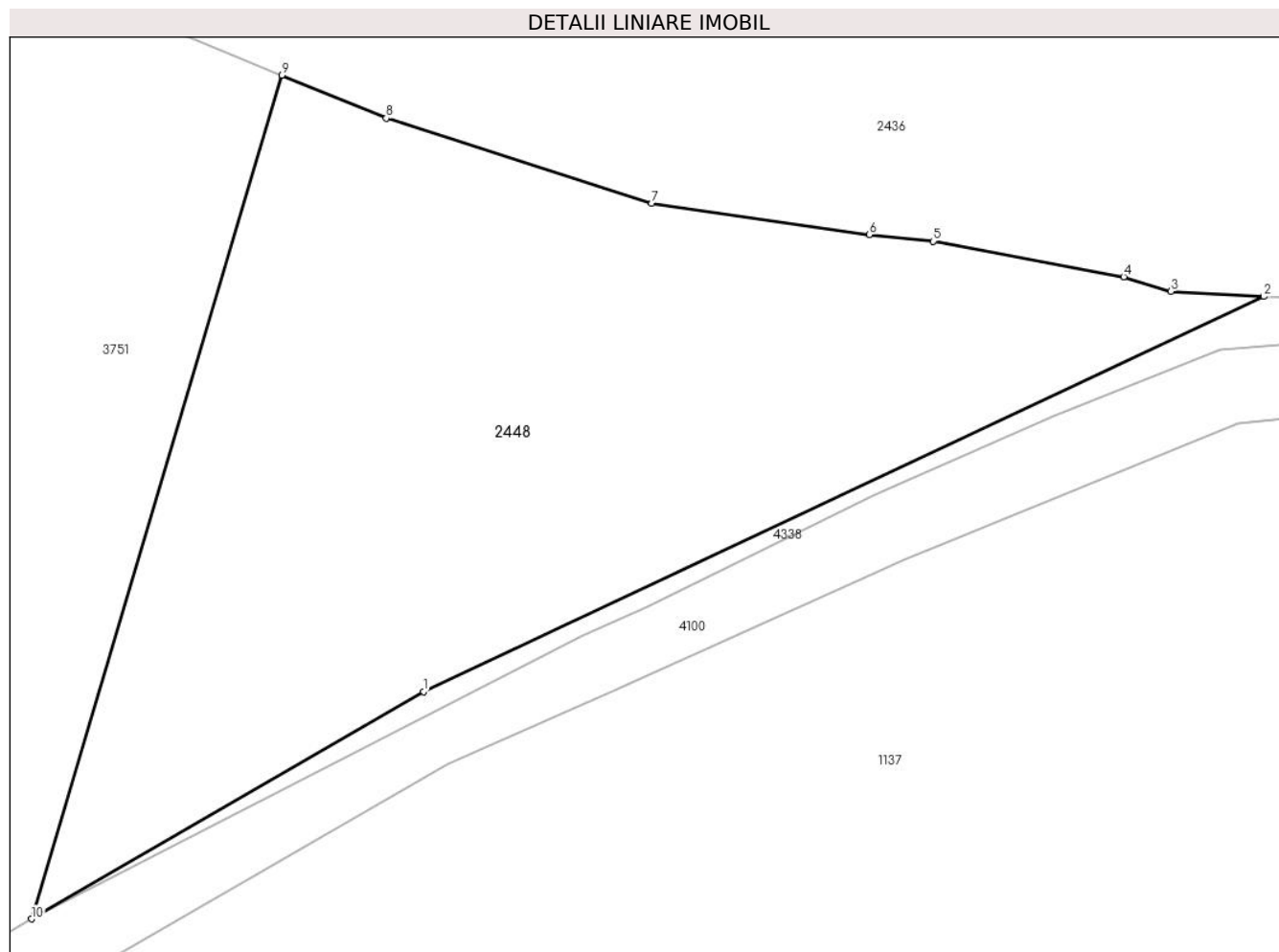
Inscrieri privind dezmembramintele dreptului de proprietate, drepturi reale de garanție și sarcini	Referințe
NU SUNT	

## Anexa Nr. 1 La Partea I

## Teren

Nr cadastral	Suprafața (mp)*	Observații / Referințe
	Din acte: 1.065.000 Măsurată: 2.524	Top. 4442/7 parte, CF vechi 669 Dorna Candrenilor, CFE: 31326 Poiana Stampei; (Diferența de suprafața se regăsește la ID2445, ID 2444, ID1137, ID 3808, ID 3809)

\* Suprafața este determinată în planul de proiecție Stereo 70.



## Date referitoare la teren

Crt	Categorie folosință	Intravilan	Suprafața (mp)	Tarla	Parcelă	Nr. topo	Observații / Referințe
1	pasune	NU	2.524	-	-	-	

## Lungime Segmente

1) Valorile lungimilor segmentelor sunt obținute din proiecție în plan.

Punct început	X / Y	Punct sfârșit	X / Y	Lungime segment (** (m)
1	512.112,431 645.287,438	2	512.179,143 645.318,785	73.71
2	512.179,143 645.318,785	3	512.171,764 645.319,187	7.39
3	512.171,764 645.319,187	4	512.168,021 645.320,339	3.916
4	512.168,021 645.320,339	5	512.152,905 645.323,167	15.378

Punct început	X / Y	Punct sfârșit	X / Y	Lungime segment (** (m)
5	512.152,905 645.323,167	6	512.147,84 645.323,684	5.091
6	512.147,84 645.323,684	7	512.130,557 645.326,184	17.463
7	512.130,557 645.326,184	8	512.109,468 645.332,923	22.14
8	512.109,468 645.332,923	9	512.101,186 645.336,351	8.963
9	512.101,186 645.336,351	10	512.081,31 645.269,392	69.847
10	512.081,31 645.269,392	1	512.112,431 645.287,438	35.975

\*\* Lungimile segmentelor sunt determinate în planul de proiecție Stereo 70 și sunt rotunjite la 1 milimetru.

\*\*\* Distanța dintre puncte este formată din segmente cumulate ce sunt mai mici decât valoarea 1 milimetru.



**DATE DESPRE IMOBILUL NR. 2449**

Oficiul de Cadastru și Publicitate Imobiliară SUCEAVA  
Biroul de Cadastru și Publicitate Imobiliară Vatra Dornei

**A. Partea I. Descrierea imobilului**

TEREN Necunoscut

Adresa: Loc. Pilugani, Str Alexeni, Nr. 81, Jud. Suceava

Nr. Crt	Nr cadastral Nr. topografic	Suprafața* (mp)	Observații / Referințe
A1		44.929	Sector cadastral:17 Teren neimprejmuit; Top4332/2parte(CF952Dorna Candreni);Top parte:4332/1,4322/4,4322/3 (CF1517Dorna Candreni);Top parte:4442/4,4442/5 (CF843Dorna Candreni); Top parte:4442/3,4442/60 (CF999Dorna Candreni)

**Construcții**

Crt	Nr cadastral Nr. topografic	Adresa	Observații / Referințe
A1.1		Loc. Pilugani, Str Alexeni, Nr. 81, Jud. Suceava	Nr. niveluri:2; S. construita la sol:39 mp; LOCUINTA P +M
A1.2		Loc. Pilugani, Str Alexeni, Nr. 81, Jud. Suceava	Nr. niveluri:1; S. construita la sol:26 mp; S. construita desfasurata:26 mp; SURA
A1.3		Loc. Pilugani, Str Alexeni, Nr. 81, Jud. Suceava	Nr. niveluri:1; S. construita la sol:31 mp; S. construita desfasurata:31 mp; MAGAZIE
A1.4		Loc. Pilugani, Str Alexeni, Nr. 81, Jud. Suceava	Nr. niveluri:1; S. construita la sol:22 mp; S. construita desfasurata:22 mp; MAGAZIE

**B. Partea II. Proprietari și acte**

Inscrieri privitoare la dreptul de proprietate și alte drepturi reale		Referințe
/		
Act Normativ nr. 7, din 13/03/1996 emis de PARLAMENTUL ROMANIEI;		
B1	Intabulare, drept de PROPRIETATE, dobandit prin Lege, cota actuala 1/1, cota initiala 1/1 1) NEIDENTIFICAT NEIDENTIFICAT	A1
Act Administrativ nr. 792, din 27/01/2023 emis de PRIMARIA COMUNEI POIANA STAMPEI;		
B2	SE NOTEAZA POSESIA FAPTICA IN FAVOAREA LUI 1) CARPEA MARCU	A1
Act Administrativ nr. 2981, din 31/03/2023 emis de PRIMARIA COMUNEI POIANA STAMPEI;		
B3	Intabulare, drept de PROPRIETATE, dobandit prin Lege, cota actuala 1/1, cota initiala 1/1 1) CARPEA MARCU	A1.1, A1.2, A1.3, A1.4

**C. Partea III. SARCINI .**

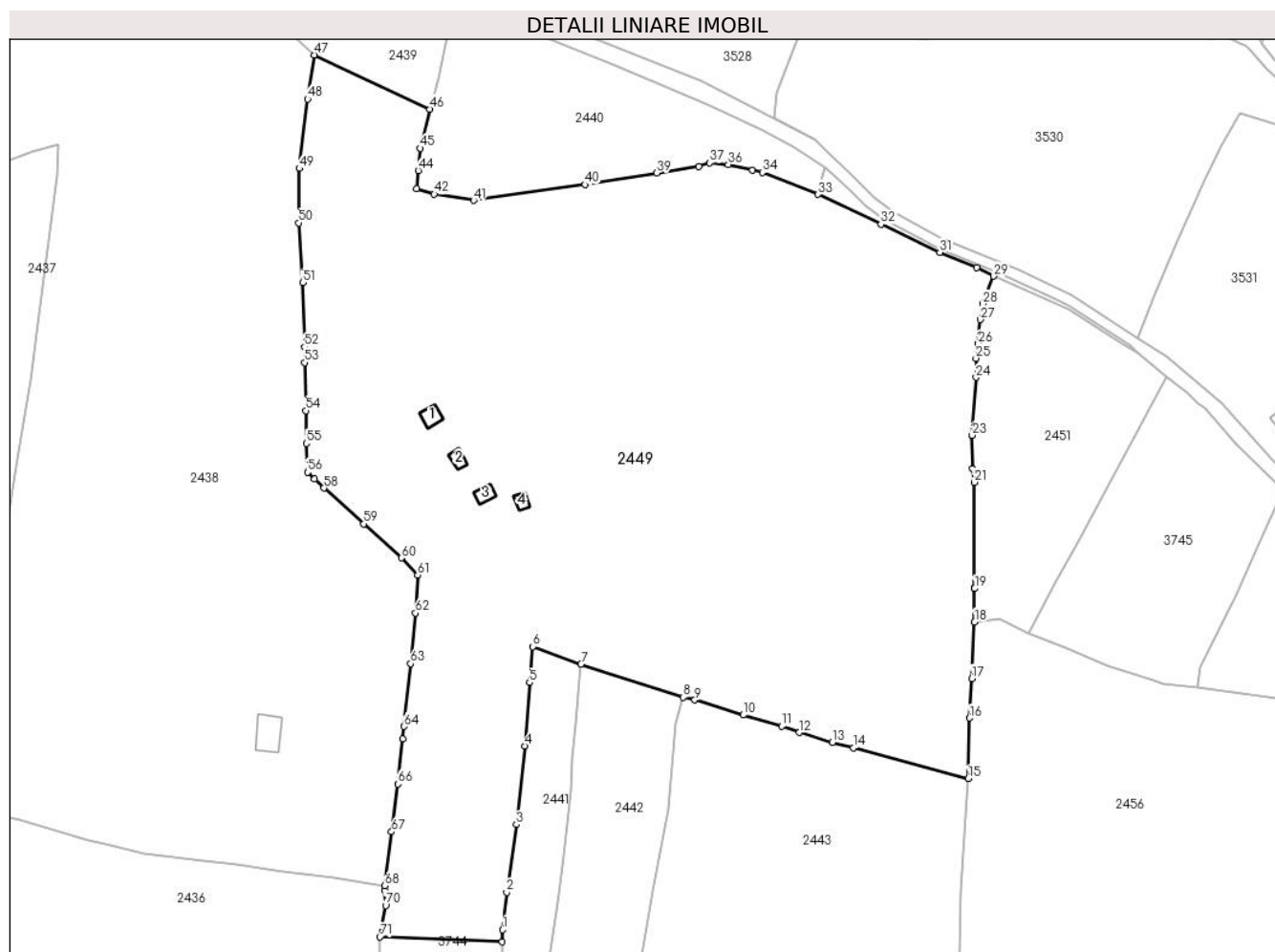
Inscrieri privind dezmembramintele dreptului de proprietate, drepturi reale de garanție și sarcini	Referințe
NU SUNT	

## Anexa Nr. 1 La Partea I

## Teren

Nr cadastral	Suprafața (mp)*	Observații / Referințe
	44.929	Top4332/2parte(CF952Dorna Candreni);Top parte:4332/1,4322/4,4322/3 (CF1517Dorna Candreni);Top parte:4442/4,4442/5 (CF843Dorna Candreni); Top parte:4442/3,4442/60 (CF999Dorna Candreni)

\* Suprafața este determinată în planul de proiecție Stereo 70.



## Date referitoare la teren

Crt	Categorie folosință	Intravilan	Suprafața (mp)	Tarla	Parcelă	Nr. topo	Observații / Referințe
1	curți constructii	DA	622	-	-	-	
2	drum	DA	751	-	-	-	CALE ACCES
3	faneata	DA	3.358	-	-	-	
4	faneata	DA	13.065	-	-	-	
5	pasune	DA	9.263	-	-	-	
6	faneata	NU	9.588	-	-	-	
7	pasune	NU	8.281	-	-	-	

## Date referitoare la construcții

Crt	Număr	Destinație construcție	Supraf. (mp)	Situație juridică	Observații / Referințe
A1.1		construcții de locuințe	39	Cu acte	Nr. niveluri:2; S. construita la sol:39 mp; LOCUINTA P +M
A1.2		construcții anexa	26	Cu acte	Nr. niveluri:1; S. construita la sol:26 mp; S. construita desfasurata:26 mp; SURA
A1.3		construcții anexa	31	Cu acte	Nr. niveluri:1; S. construita la sol:31 mp; S. construita desfasurata:31 mp; MAGAZIE
A1.4		construcții anexa	22	Cu acte	Nr. niveluri:1; S. construita la sol:22 mp; S. construita desfasurata:22 mp; MAGAZIE

## Lungime Segmente

1) Valorile lungimilor segmentelor sunt obținute din proiecție în plan.

Punct început	X / Y	Punct sfârșit	X / Y	Lungime segment	Punct început	X / Y	Punct sfârșit	X / Y	Lungime segment	Punct început	X / Y	Punct sfârșit	X / Y	Lungime segment
1	512.306,436 645.362,348	2	512.307,886 645.375,402	13.134	2	512.307,886 645.375,402	3	512.311,205 645.399,053	23.883	3	512.311,205 645.399,053	4	512.314,259 645.426,468	27.585
4	512.314,259 645.426,468	5	512.315,838 645.448,648	22.236	5	512.315,838 645.448,648	6	512.317,05 645.461,159	12.57	6	512.317,05 645.461,159	7	512.333,866 645.455,064	17.886
7	512.333,866 645.455,064	8	512.369,498 645.443,476	37.469	8	512.369,498 645.443,476	9	512.373,561 645.442,557	4.166	9	512.373,561 645.442,557	10	512.390,437 645.437,308	17.673
10	512.390,437 645.437,308	11	512.403,942 645.433,349	14.073	11	512.403,942 645.433,349	12	512.410,052 645.431,219	6.471	12	512.410,052 645.431,219	13	512.421,53 645.427,711	12.002
13	512.421,53 645.427,711	14	512.428,965 645.425,817	7.672	14	512.428,965 645.425,817	15	512.469,008 645.415,129	41.445	15	512.469,008 645.415,129	16	512.469,496 645.436,231	21.108
16	512.469,496 645.436,231	17	512.470,215 645.450,062	13.85	17	512.470,215 645.450,062	18	512.471,224 645.469,793	19.757	18	512.471,224 645.469,793	19	512.471,248 645.481,415	11.622
19	512.471,248 645.481,415	20	512.471,247 645.481,632	0.217	20	512.471,247 645.481,632	21	512.471,059 645.518,572	36.94	21	512.471,059 645.518,572	22	512.470,511 645.523,386	4.845
22	512.470,511 645.523,386	23	512.470,404 645.534,916	11.53	23	512.470,404 645.534,916	24	512.471,779 645.555,169	20.3	24	512.471,779 645.555,169	25	512.471,711 645.561,814	6.645
25	512.471,711 645.561,814	26	512.472,5 645.566,914	5.161	26	512.472,5 645.566,914	27	512.473,262 645.575,311	8.432	27	512.473,262 645.575,311	28	512.474,092 645.580,789	5.541
28	512.474,092 645.580,789	29	512.477,839 645.590,495	10.404	29	512.477,839 645.590,495	30	512.471,991 645.593,571	6.608	30	512.471,991 645.593,571	31	512.459,089 645.598,76	13.906
31	512.459,089 645.598,76	32	512.438,548 645.608,615	22.783	32	512.438,548 645.608,615	33	512.416,63 645.619,015	24.26	33	512.416,63 645.619,015	34	512.397,131 645.626,688	20.954
34	512.397,131 645.626,688	35	512.393,735 645.627,503	3.492	35	512.393,735 645.627,503	36	512.385,254 645.629,427	8.697	36	512.385,254 645.629,427	37	512.378,788 645.630,017	6.493
37	512.378,788 645.630,017	38	512.374,971 645.628,743	4.024	38	512.374,971 645.628,743	39	512.360,224 645.626,462	14.922	39	512.360,224 645.626,462	40	512.335,272 645.622,453	25.272
40	512.335,272 645.622,453	41	512.296,359 645.616,921	39.304	41	512.296,359 645.616,921	42	512.282,586 645.619,126	13.948	42	512.282,586 645.619,126	43	512.276,418 645.620,926	6.425
43	512.276,418 645.620,926	44	512.277,039 645.627,384	6.488	44	512.277,039 645.627,384	45	512.277,782 645.635,133	7.785	45	512.277,782 645.635,133	46	512.281,078 645.648,806	14.065
46	512.281,078 645.648,806	47	512.240,757 645.667,687	44.523	47	512.240,757 645.667,687	48	512.238,404 645.652,322	15.544	48	512.238,404 645.652,322	49	512.235,5 645.628,049	24.446
49	512.235,5 645.628,049	50	512.235,297 645.609,091	18.959	50	512.235,297 645.609,091	51	512.236,661 645.588,265	20.871	51	512.236,661 645.588,265	52	512.237,304 645.565,718	22.556
52	512.237,304 645.565,718	53	512.237,345 645.560,338	5.38	53	512.237,345 645.560,338	54	512.237,818 645.543,54	16.805	54	512.237,818 645.543,54	55	512.237,924 645.532,099	11.441
55	512.237,924 645.532,099	56	512.238,408 645.522,04	10.071	56	512.238,408 645.522,04	57	512.240,834 645.519,659	3.399	57	512.240,834 645.519,659	58	512.244,066 645.516,487	4.529
58	512.244,066 645.516,487	59	512.258,021 645.504,014	18.717	59	512.258,021 645.504,014	60	512.271,102 645.492,153	17.658	60	512.271,102 645.492,153	61	512.276,781 645.486,163	8.254
61	512.276,781 645.486,163	62	512.276,019 645.472,887	13.298	62	512.276,019 645.472,887	63	512.274,334 645.455,223	17.744	63	512.274,334 645.455,223	64	512.271,974 645.433,331	22.019
64	512.271,974 645.433,331	65	512.271,516 645.428,986	4.369	65	512.271,516 645.428,986	66	512.269,853 645.413,204	15.869	66	512.269,853 645.413,204	67	512.267,718 645.396,524	16.816
67	512.267,718 645.396,524	68	512.265,336 645.377,706	18.968	68	512.265,336 645.377,706	69	512.265,406 645.376,083	1.625	69	512.265,406 645.376,083	70	512.265,632 645.370,849	5.239
70	512.265,632 645.370,849	71	512.263,632 645.359,805	11.224	71	512.263,632 645.359,805	72	512.306,353 645.358,113	42.754	72	512.306,353 645.358,113	1	512.306,436 645.362,348	4.236

\*\* Lungimile segmentelor sunt determinate în planul de proiecție Stereo 70 și sunt rotunjite la 1 milimetru.

\*\*\* Distanța dintre puncte este formată din segmente cumulate ce sunt mai mici decât valoarea 1 milimetru.





**DATE DESPRE IMOBILUL NR. 2450**

Oficiul de Cadastru și Publicitate Imobiliară SUCEAVA  
Biroul de Cadastru și Publicitate Imobiliară Vatra Dornei

**A. Partea I. Descrierea imobilului**

TEREN Intravilan

Adresa: Loc. Pilugani, Jud. Suceava

Nr. Crt	Nr cadastral Nr. topografic	Suprafața* (mp)	Observații / Referințe
A1	33434	Din acte: 278 Masurata: 270	Sector cadastral:17 Teren imprejmuit;

**B. Partea II. Proprietari și acte**

Inscrieri privitoare la dreptul de proprietate și alte drepturi reale		Referințe
<b>16212 / 07/10/2022</b>		
Act Notarial nr. 2024, din 05/10/2022 emis de REY OLTICA-VERONICA;		
B3	se notează POSESIA asupra imobilului, ca bun comun în devălmășie 1) GEORGESCU HARALAMBIE-CĂTĂLIN 2) GEORGESCU ANCUȚA-FLORINA	A1
/		
Act Normativ nr. 7, din 13/03/1996 emis de PARLAMENTUL ROMANIEI;		
B4	Intabulare, drept de PROPRIETATE, dobandit prin Lege, cota actuala 1/1, cota initiala 1/1 1) NEIDENTIFICAT NEIDENTIFICAT	A1

**C. Partea III. SARCINI .**

Inscrieri privind dezmembramintele dreptului de proprietate, drepturi reale de garanție și sarcini	Referințe
NU SUNT	

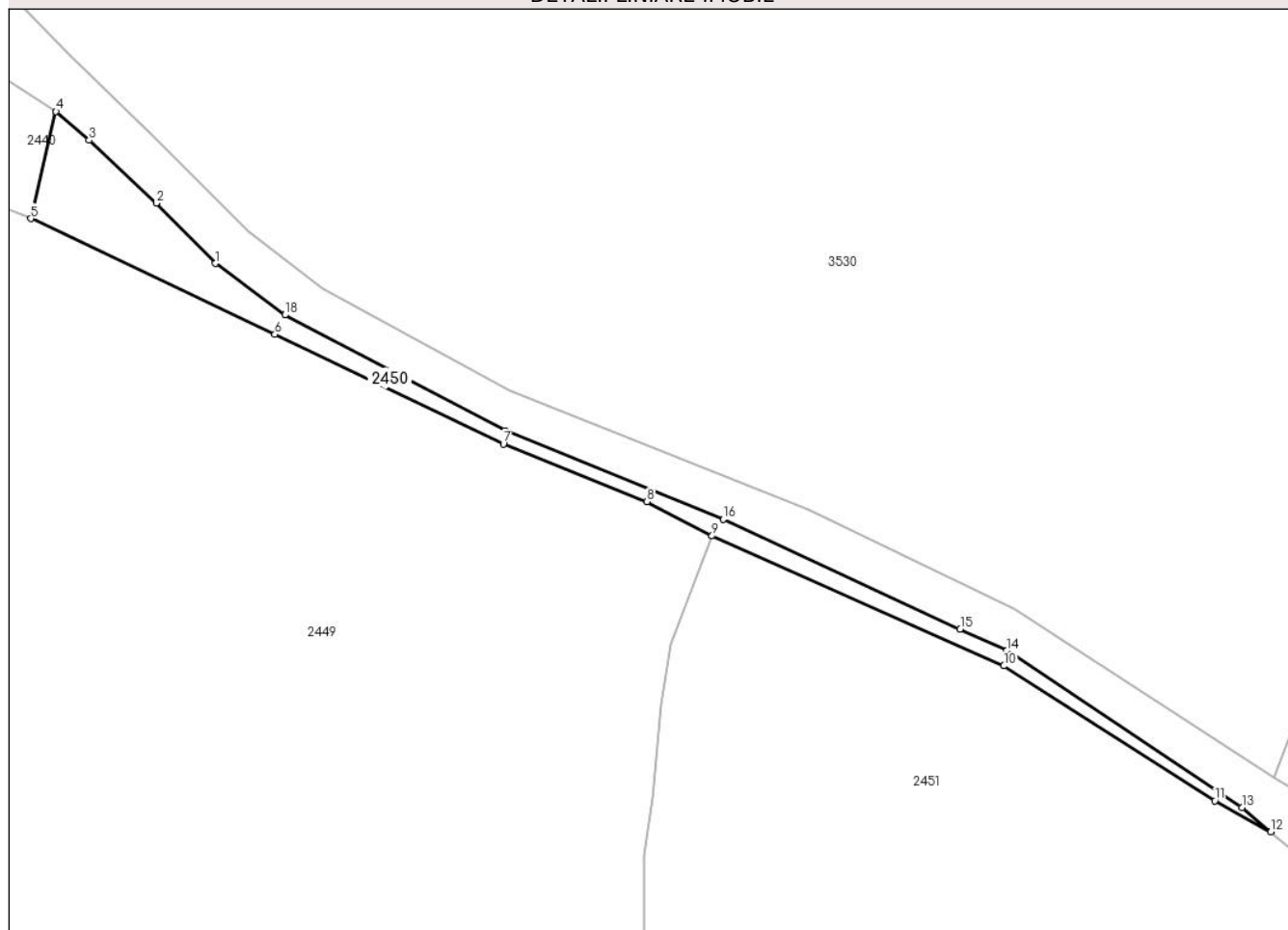
## Anexa Nr. 1 La Partea I

## Teren

Nr cadastral	Suprafața (mp)*	Observații / Referințe
33434	Din acte: 278 Masurata: 270	

\* Suprafața este determinată în planul de proiecție Stereo 70.

## DETALII LINIARE IMOBIL



## Date referitoare la teren

Crt	Categorie folosință	Intra vilan	Suprafața (mp)	Tarla	Parcelă	Nr. topo	Observații / Referințe
1	faneata	DA	270	-	-	-	Imprejmuit partial cu gard din lemn

## Lungime Segmente

1) Valorile lungimilor segmentelor sunt obținute din proiecție în plan.

Punct început	X / Y	Punct sfârșit	X / Y	Lungime segment (** (m)
1	512.433,203 645.614,984	2	512.427,9 645.620,415	7.591
2	512.427,9 645.620,415	3	512.421,871 645.626,072	8.267
3	512.421,871 645.626,072	4	512.418,889 645.628,644	3.938
4	512.418,889 645.628,644	5	512.416,63 645.619,015	9.89
5	512.416,63 645.619,015	6	512.438,548 645.608,615	24.26

Punct început	X / Y	Punct sfârșit	X / Y	Lungime segment (** (m)
6	512.438,548 645.608,615	7	512.459,089 645.598,76	22.783
7	512.459,089 645.598,76	8	512.471,991 645.593,571	13.906
8	512.471,991 645.593,571	9	512.477,839 645.590,495	6.608
9	512.477,839 645.590,495	10	512.504,068 645.578,811	28.714
10	512.504,068 645.578,811	11	512.523,025 645.566,682	22.505
11	512.523,025 645.566,682	12	512.528,04 645.563,885	5.742
12	512.528,04 645.563,885	13	512.525,45 645.566,08	3.395
13	512.525,45 645.566,08	14	512.504,338 645.580,177	25.386
14	512.504,338 645.580,177	15	512.500,146 645.582,113	4.617
15	512.500,146 645.582,113	16	512.478,856 645.591,979	23.465
16	512.478,856 645.591,979	17	512.459,277 645.599,942	21.136
17	512.459,277 645.599,942	18	512.439,458 645.610,356	22.388
18	512.439,458 645.610,356	1	512.433,203 645.614,984	7.781

\*\* Lungimile segmentelor sunt determinate în planul de proiecție Stereo 70 și sunt rotunjite la 1 milimetru.

\*\*\* Distanța dintre puncte este formată din segmente cumulate ce sunt mai mici decât valoarea 1 milimetru.



**DATE DESPRE IMOBILUL NR. 2451**

Oficiul de Cadastru și Publicitate Imobiliară SUCEAVA  
Biroul de Cadastru și Publicitate Imobiliară Vatra Dornei

**A. Partea I. Descrierea imobilului**

TEREN Necunoscut

Adresa: Loc. Pilugani, Jud. Suceava

Nr. Crt	Nr cadastral Nr. topografic	Suprafața* (mp)	Observații / Referințe
A1		5.142	Sector cadastral:17 Teren neimprejmuit; Nr. Top. 4322/3 parte(CF vechi 1517 Dorna Candrenilor- CFE: 33336 Poiana Stampei); Nr. Top. 4319/1 parte ( CF vechi 999 Dorna Candrenilor)

**B. Partea II. Proprietari și acte**

Inscrieri privitoare la dreptul de proprietate și alte drepturi reale		Referințe
/		
Act Normativ nr. 7, din 13/03/1996 emis de PARLAMENTUL ROMANIEI;		
B1	Intabulare, drept de PROPRIETATE, dobândit prin Lege, cota actuala 1/1, cota initiala 1/1 1) NEIDENTIFICAT NEIDENTIFICAT	A1
Act Administrativ nr. 8427, din 27/10/2022 emis de PRIMARIA COMUNEI POIANA STAMPEI;		
B2	SE NOTEAZA POSESIA FAPTICA IN FAVOAREA LUI 1) FLORESCU ANDREI COSMIN	A1

**C. Partea III. SARCINI .**

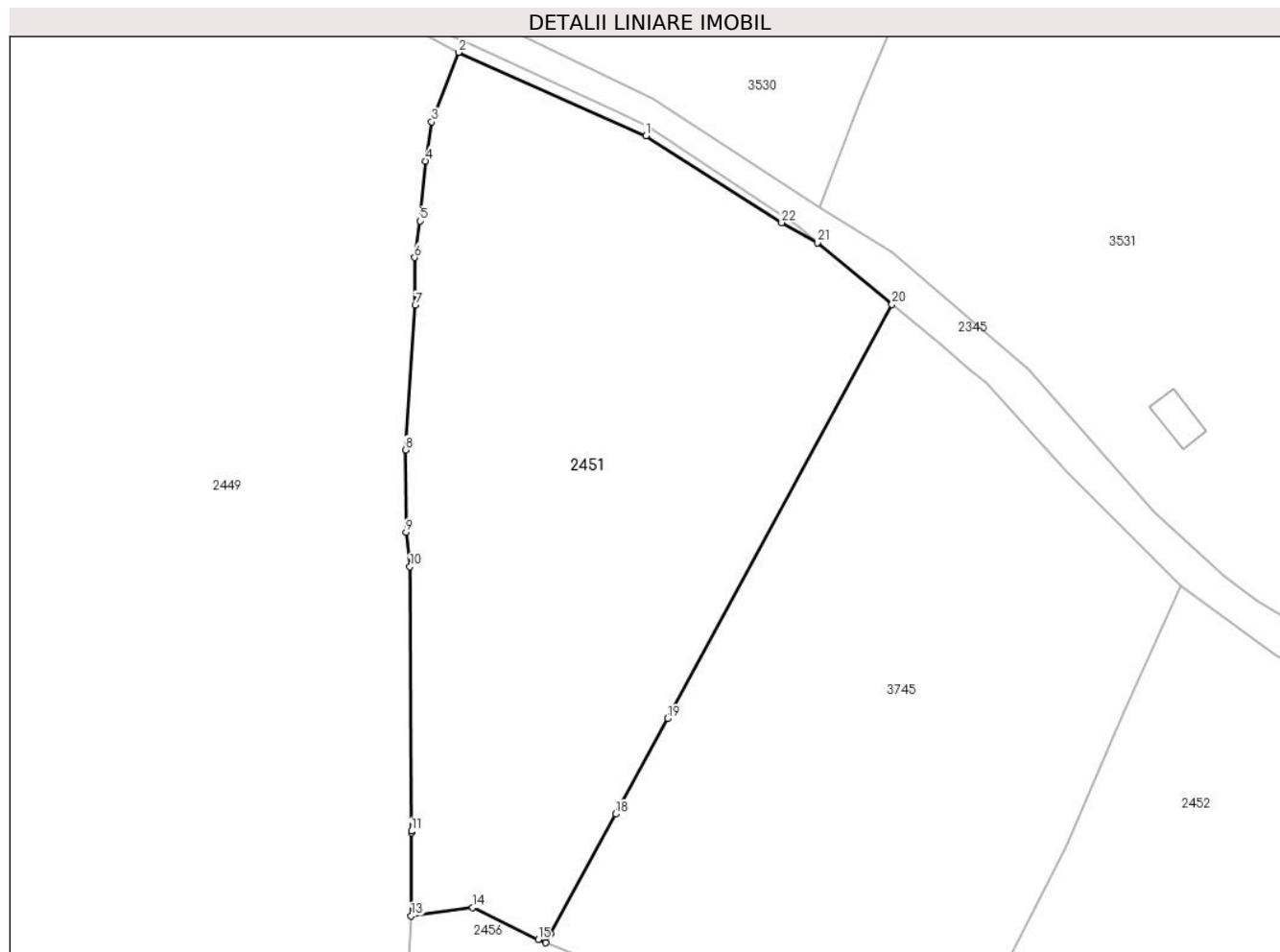
Inscrieri privind dezmembramintele dreptului de proprietate, drepturi reale de garanție și sarcini	Referințe
NU SUNT	

## Anexa Nr. 1 La Partea I

## Teren

Nr cadastral	Suprafața (mp)*	Observații / Referințe
	5.142	Nr. Top. 4322/3 parte(CF vechi 1517 Dorna Candrenilor- CFE: 33336 Poiana Stampei); Nr. Top. 4319/1 parte ( CF vechi 999 Dorna Candrenilor)

\* Suprafața este determinată în planul de proiecție Stereo 70.



## Date referitoare la teren

Crt	Categorie folosință	Intra vilan	Suprafața (mp)	Tarla	Parcelă	Nr. topo	Observații / Referințe
1	faneata	DA	3.146	-	-	-	
2	pasune	DA	1.895	-	-	-	
3	pasune	NU	102	-	-	-	

## Lungime Segmente

1) Valorile lungimilor segmentelor sunt obținute din proiecție în plan.

Punct început	X / Y	Punct sfârșit	X / Y	Lungime segment (** (m)
1	512.504,068 645.578,811	2	512.477,839 645.590,495	28.714
3	512.474,092 645.580,789	4	512.473,262 645.575,311	5.541
5	512.472,5 645.566,914	6	512.471,711 645.561,814	5.161

Punct început	X / Y	Punct sfârșit	X / Y	Lungime segment (** (m)
2	512.477,839 645.590,495	3	512.474,092 645.580,789	10.404
4	512.473,262 645.575,311	5	512.472,5 645.566,914	8.432
6	512.471,711 645.561,814	7	512.471,779 645.555,169	6.645

Punct început	X / Y	Punct sfârșit	X / Y	Lungime segment (** (m)	Punct început	X / Y	Punct sfârșit	X / Y	Lungime segment (** (m)
7	512.471,779 645.555,169	8	512.470,404 645.534,916	20.3	8	512.470,404 645.534,916	9	512.470,511 645.523,386	11.53
9	512.470,511 645.523,386	10	512.471,059 645.518,572	4.845	10	512.471,059 645.518,572	11	512.471,247 645.481,632	36.94
11	512.471,247 645.481,632	12	512.471,248 645.481,415	0.217	12	512.471,248 645.481,415	13	512.471,224 645.469,793	11.622
13	512.471,224 645.469,793	14	512.479,804 645.470,939	8.656	14	512.479,804 645.470,939	15	512.488,99 645.466,455	10.222
15	512.488,99 645.466,455	16	512.490,032 645.466,024	1.128	16	512.490,032 645.466,024	17	512.490,706 645.467,265	1.412
17	512.490,706 645.467,265	18	512.499,795 645.484,004	19.047	18	512.499,795 645.484,004	19	512.507,045 645.497,356	15.193
19	512.507,045 645.497,356	20	512.538,449 645.555,279	65.888	20	512.538,449 645.555,279	21	512.528,04 645.563,885	13.506
21	512.528,04 645.563,885	22	512.523,025 645.566,682	5.742	22	512.523,025 645.566,682	1	512.504,068 645.578,811	22.505

\*\* Lungimile segmentelor sunt determinate în planul de proiecție Stereo 70 și sunt rotunjite la 1 milimetru.

\*\*\* Distanța dintre puncte este formată din segmente cumulate ce sunt mai mici decât valoarea 1 milimetru.





**DATE DESPRE IMOBILUL NR. 2452**

Oficiul de Cadastru și Publicitate Imobiliară SUCEAVA  
Biroul de Cadastru și Publicitate Imobiliară Vatra Dornei

**A. Partea I. Descrierea imobilului**

TEREN Necunoscut

Adresa: Loc. Pilugani, Jud. Suceava

Nr. Crt	Nr cadastral Nr. topografic	Suprafața* (mp)	Observații / Referințe
A1		6.654	Sector cadastral:17 Teren neimprejmuit; Top. 4317/1 parte, 4319/1 parte; CF vechi 999 Dorna Candrenilor

**B. Partea II. Proprietari și acte**

Inscrieri privitoare la dreptul de proprietate și alte drepturi reale		Referințe
/		
Act Normativ nr. 7, din 13/03/1996 emis de PARLAMENTUL ROMANIEI;		
B1	Intabulare, drept de PROPRIETATE, dobandit prin Lege, cota actuala 1/1, cota initiala 1/1 1) <b>NEIDENTIFICAT NEIDENTIFICAT</b>	A1
Act Administrativ nr. 7663, din 04/10/2022 emis de PRIMARIA COMUNEI POIANA STAMPEI;		
B2	SE NOTEAZA POSESIA FAPTICA IN FAVOAREA LUI 1) <b>FLORESCU DOREL</b>	A1

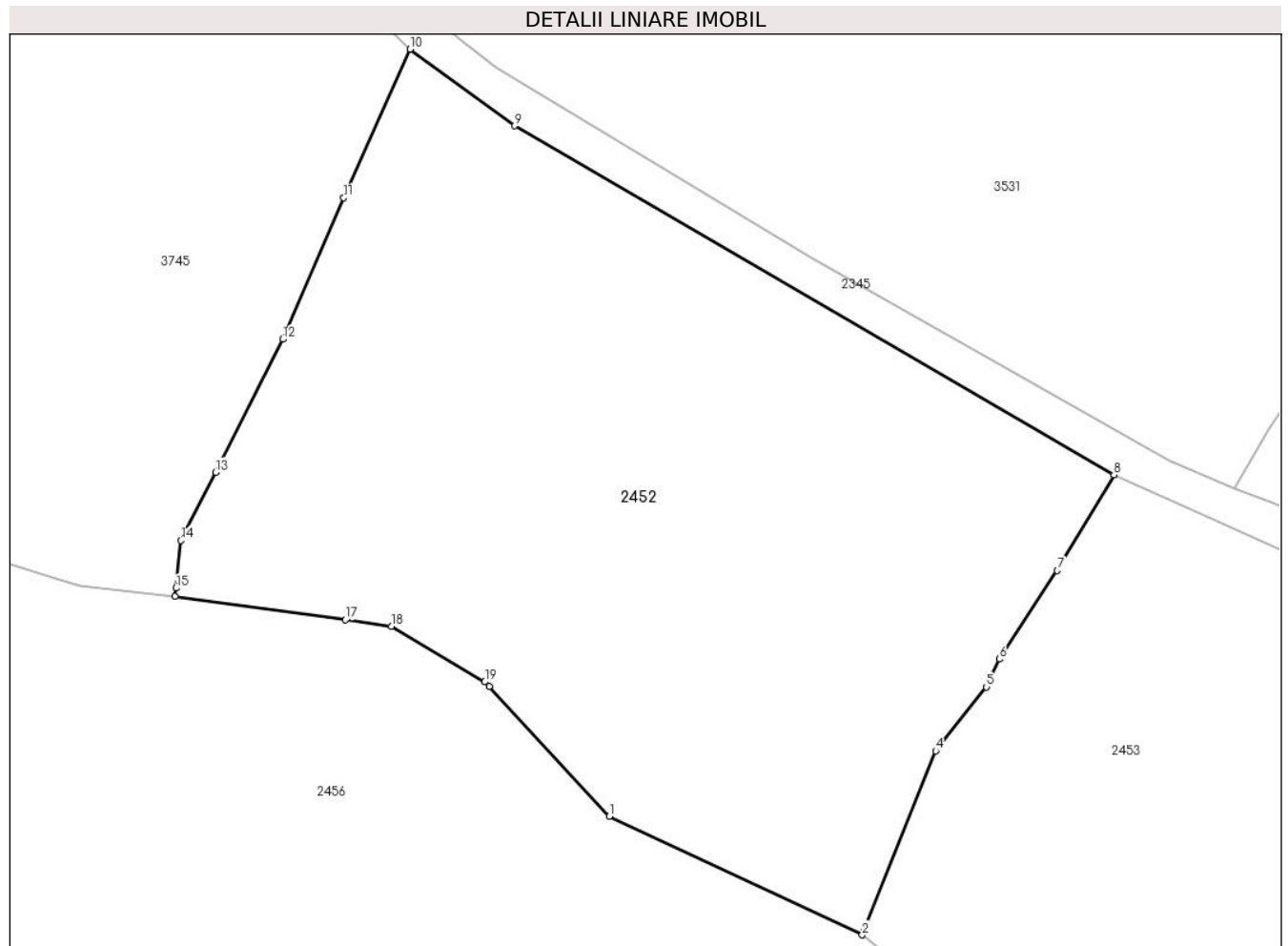
**C. Partea III. SARCINI .**

Inscrieri privind dezmembramintele dreptului de proprietate, drepturi reale de garanție și sarcini	Referințe
NU SUNT	

**Anexa Nr. 1 La Partea I****Teren**

Nr cadastral	Suprafața (mp)*	Observații / Referințe
	6.654	Top. 4317/1 parte, 4319/1 parte; CF vechi 999 Dorna Candrenilor

\* Suprafața este determinată în planul de proiecție Stereo 70.

**Date referitoare la teren**

Crt	Categorie folosință	Intravilan	Suprafața (mp)	Tarla	Parcelă	Nr. topo	Observații / Referințe
1	faneata	DA	6.440	-	-	-	
2	pasune	NU	187	-	-	-	
3	faneata	NU	28	-	-	-	

**Lungime Segmente**

1) Valorile lungimilor segmentelor sunt obținute din proiecție în plan.

Punct început	X / Y	Punct sfârșit	X / Y	Lungime segment (** (m)
1	512.603,97 645.419,288	2	512.635,853 645.404,319	35.222
2	512.635,853 645.404,319	3	512.636,035 645.404,775	0.491
3	512.636,035 645.404,775	4	512.645,128 645.427,508	24.484
4	512.645,128 645.427,508	5	512.651,553 645.435,562	10.303

Punct început	X / Y	Punct sfârșit	X / Y	Lungime segment (** (m)
5	512.651,553 645.435,562	6	512.653,17 645.439,075	3.867
6	512.653,17 645.439,075	7	512.660,463 645.450,242	13.338
7	512.660,463 645.450,242	8	512.667,617 645.462,283	14.006
8	512.667,617 645.462,283	9	512.591,988 645.506,284	87.498
9	512.591,988 645.506,284	10	512.578,805 645.515,94	16.341
10	512.578,805 645.515,94	11	512.570,442 645.497,215	20.508
11	512.570,442 645.497,215	12	512.562,734 645.479,391	19.419
12	512.562,734 645.479,391	13	512.554,246 645.462,611	18.805
13	512.554,246 645.462,611	14	512.549,856 645.454,032	9.637
14	512.549,856 645.454,032	15	512.549,267 645.448,021	6.04
15	512.549,267 645.448,021	16	512.549,165 645.446,973	1.053
16	512.549,165 645.446,973	17	512.570,656 645.444,024	21.692
17	512.570,656 645.444,024	18	512.576,442 645.443,23	5.84
18	512.576,442 645.443,23	19	512.588,244 645.436,208	13.733
19	512.588,244 645.436,208	20	512.588,789 645.435,621	0.801
20	512.588,789 645.435,621	1	512.603,97 645.419,288	22.299

\*\* Lungimile segmentelor sunt determinate în planul de proiecție Stereo 70 și sunt rotunjite la 1 milimetru.

\*\*\* Distanța dintre puncte este formată din segmente cumulate ce sunt mai mici decât valoarea 1 milimetru.



**DATE DESPRE IMOBILUL NR. 2453**

Oficiul de Cadastru și Publicitate Imobiliară SUCEAVA  
Biroul de Cadastru și Publicitate Imobiliară Vatra Dornei

**A. Partea I. Descrierea imobilului**

TEREN Necunoscut

Adresa: Loc. Pilugani, Jud. Suceava

Nr. Crt	Nr cadastral Nr. topografic	Suprafața* (mp)	Observații / Referințe
A1	34549	Din acte: 7.683 Masurata: 7.536	Sector cadastral:17 Teren imprejmuit;

**B. Partea II. Proprietari și acte**

Inscrieri privitoare la dreptul de proprietate și alte drepturi reale		Referințe
<b>2755 / 28/02/2023</b>		
Act Notarial nr. 168, din 28/02/2023 emis de AGACHE DUMITRITA GABRIELA;		
B3	se notează POSESIA asupra imobilului, ca bun propriu 1) CODREANU MĂRIOARA	A1
/		
Act Normativ nr. 7, din 13/03/1996 emis de PARLAMENTUL ROMANIEI;		
B4	Intabulare, drept de PROPRIETATE, dobandit prin Lege, cota actuala 1/1, cota initiala 1/1 1) NEIDENTIFICAT NEIDENTIFICAT	A1

**C. Partea III. SARCINI .**

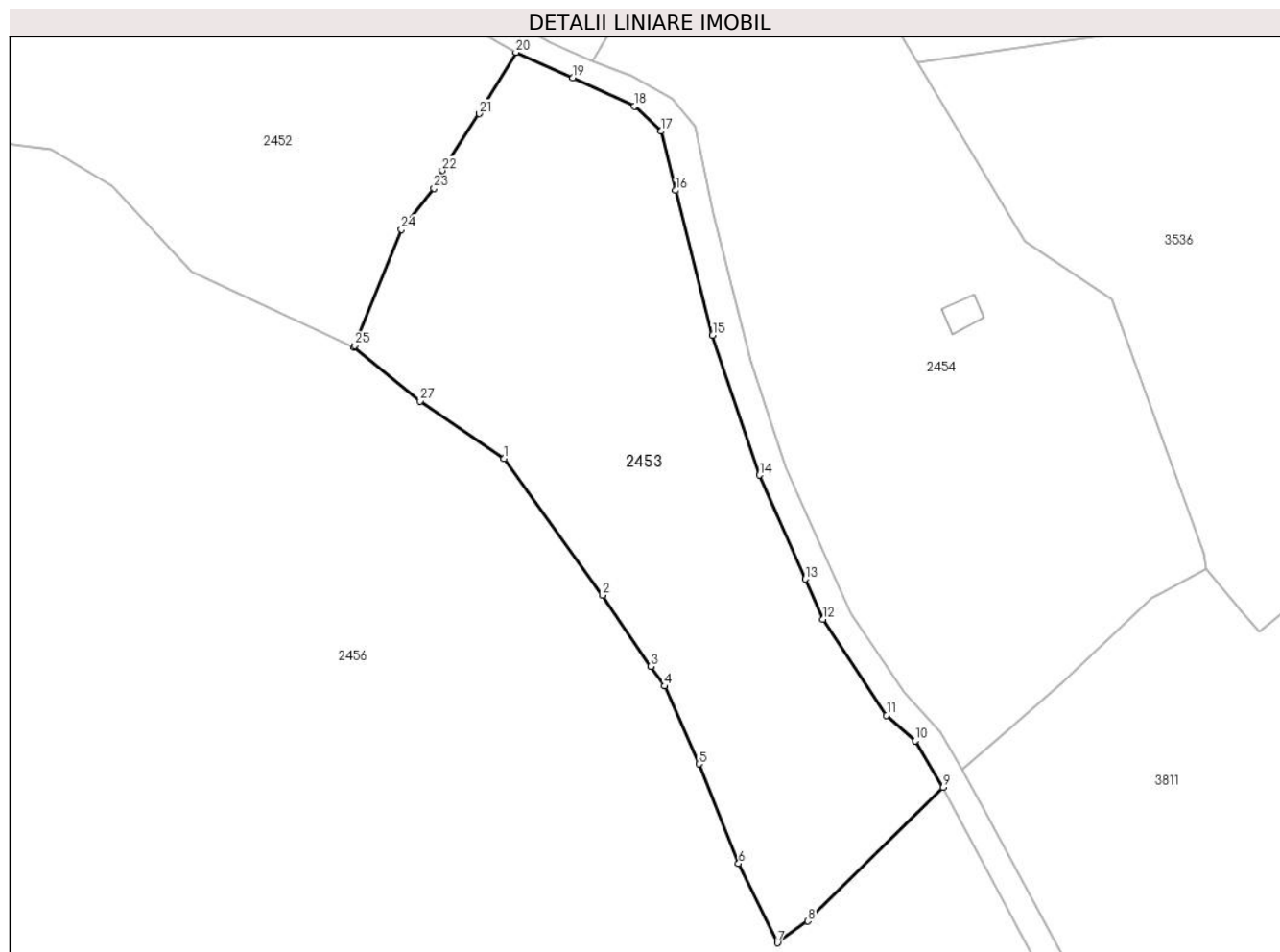
Inscrieri privind dezmembramintele dreptului de proprietate, drepturi reale de garanție și sarcini	Referințe
NU SUNT	

## Anexa Nr. 1 La Partea I

## Teren

Nr cadastral	Suprafața (mp)*	Observații / Referințe
34549	Din acte: 7.683 Masurata: 7.536	

\* Suprafața este determinată în planul de proiecție Stereo 70.



## Date referitoare la teren

Crt	Categorie folosință	Intravilan	Suprafața (mp)	Tarla	Parcelă	Nr. topo	Observații / Referințe
1	pasune	DA	5.319	-	-	-	Imprejmuț cu gard din lemn între punctele 4-26, iar diferența este cu tarusi din lemn.
2	pasune	NU	2.217	-	-	-	Imprejmuț cu gard din lemn între punctele 26-22-20, iar diferența este cu tarusi din lemn.

## Lungime Segmente

1) Valorile lungimilor segmentelor sunt obținute din proiecție în plan.

Punct început	X / Y	Punct sfârșit	X / Y	Lungime segment (** (m)
1	512.665,354 645.382,529	2	512.684,656 645.355,745	33.014
3	512.694,16 645.341,742	4	512.696,788 645.337,871	4.679
5	512.703,552 645.322,571	6	512.711,365 645.303,022	21.052

Punct început	X / Y	Punct sfârșit	X / Y	Lungime segment (** (m)
2	512.684,656 645.355,745	3	512.694,16 645.341,742	16.924
4	512.696,788 645.337,871	5	512.703,552 645.322,571	16.728
6	512.711,365 645.303,022	7	512.718,978 645.287,474	17.312

Punct început	X / Y	Punct sfârșit	X / Y	Lungime segment (** (m)
7	512.718,978 645.287,474	8	512.724,942 645.291,745	7.336
9	512.751,55 645.317,967	10	512.746,03 645.327,134	10.701
11	512.740,425 645.332,162	12	512.727,952 645.351,004	22.596
13	512.724,489 645.358,866	14	512.715,489 645.379,295	22.324
15	512.706,249 645.406,742	16	512.699,037 645.435,176	29.334
17	512.696,184 645.446,794	18	512.690,952 645.451,753	7.209
19	512.678,827 645.457,316	20	512.667,617 645.462,283	12.261
21	512.660,463 645.450,242	22	512.653,17 645.439,075	13.338
23	512.651,553 645.435,562	24	512.645,128 645.427,508	10.303
25	512.636,035 645.404,775	26	512.635,853 645.404,319	0.491
27	512.648,813 645.393,825	1	512.665,354 645.382,529	20.03

Punct început	X / Y	Punct sfârșit	X / Y	Lungime segment (** (m)
8	512.724,942 645.291,745	9	512.751,55 645.317,967	37.357
10	512.746,03 645.327,134	11	512.740,425 645.332,162	7.53
12	512.727,952 645.351,004	13	512.724,489 645.358,866	8.591
14	512.715,489 645.379,295	15	512.706,249 645.406,742	28.961
16	512.699,037 645.435,176	17	512.696,184 645.446,794	11.963
18	512.690,952 645.451,753	19	512.678,827 645.457,316	13.34
20	512.667,617 645.462,283	21	512.660,463 645.450,242	14.006
22	512.653,17 645.439,075	23	512.651,553 645.435,562	3.867
24	512.645,128 645.427,508	25	512.636,035 645.404,775	24.484
26	512.635,853 645.404,319	27	512.648,813 645.393,825	16.676

\*\* Lungimile segmentelor sunt determinate în planul de proiecție Stereo 70 și sunt rotunjite la 1 milimetru.

\*\*\* Distanța dintre puncte este formată din segmente cumulate ce sunt mai mici decât valoarea 1 milimetru.





**DATE DESPRE IMOBILUL NR. 2454**

Oficiul de Cadastru și Publicitate Imobiliară SUCEAVA  
Biroul de Cadastru și Publicitate Imobiliară Vatra Dornei

**A. Partea I. Descrierea imobilului**

TEREN Necunoscut

Adresa: Loc. Pilugani, Jud. Suceava

Nr. Crt	Nr cadastral Nr. topografic	Suprafața* (mp)	Observații / Referințe
A1	34548	Din acte: 9.714 Masurata: 9.657	Sector cadastral:17 Teren imprejmuit;

**Construcții**

Crt	Nr cadastral Nr. topografic	Adresa	Observații / Referințe
A1.1	34548-C1	Loc. Pilugani, Jud. Suceava	Nr. niveluri:1; S. construita la sol:36 mp; S. construita desfasurata:41 mp; Anexa din lemn, construita in anul 1990.

**B. Partea II. Proprietari și acte**

Inscrieri privitoare la dreptul de proprietate și alte drepturi reale		Referințe
<b>2761 / 28/02/2023</b>		
Act Notarial nr. 170, din 28/02/2023 emis de AGACHE DUMITRITA GABRIELA;		
B4	se noteaza posesia ca bun propriu 1) <b>CODREANU CONSTANTIN</b>	A1
B5	Intabulare, drept de PROPRIETATE bun propriu cu titlu de cumparare, dobandit prin Conventie, cota actuala 1/1, cota initiala 1/1 1) <b>CODREANU CONSTANTIN</b>	A1.1
/		
Act Normativ nr. 7, din 13/03/1996 emis de PARLAMENTUL ROMANIEI;		
B6	Intabulare, drept de PROPRIETATE, dobandit prin Lege, cota actuala 1/1, cota initiala 1/1 1) <b>NEIDENTIFICAT NEIDENTIFICAT</b>	A1

**C. Partea III. SARCINI .**

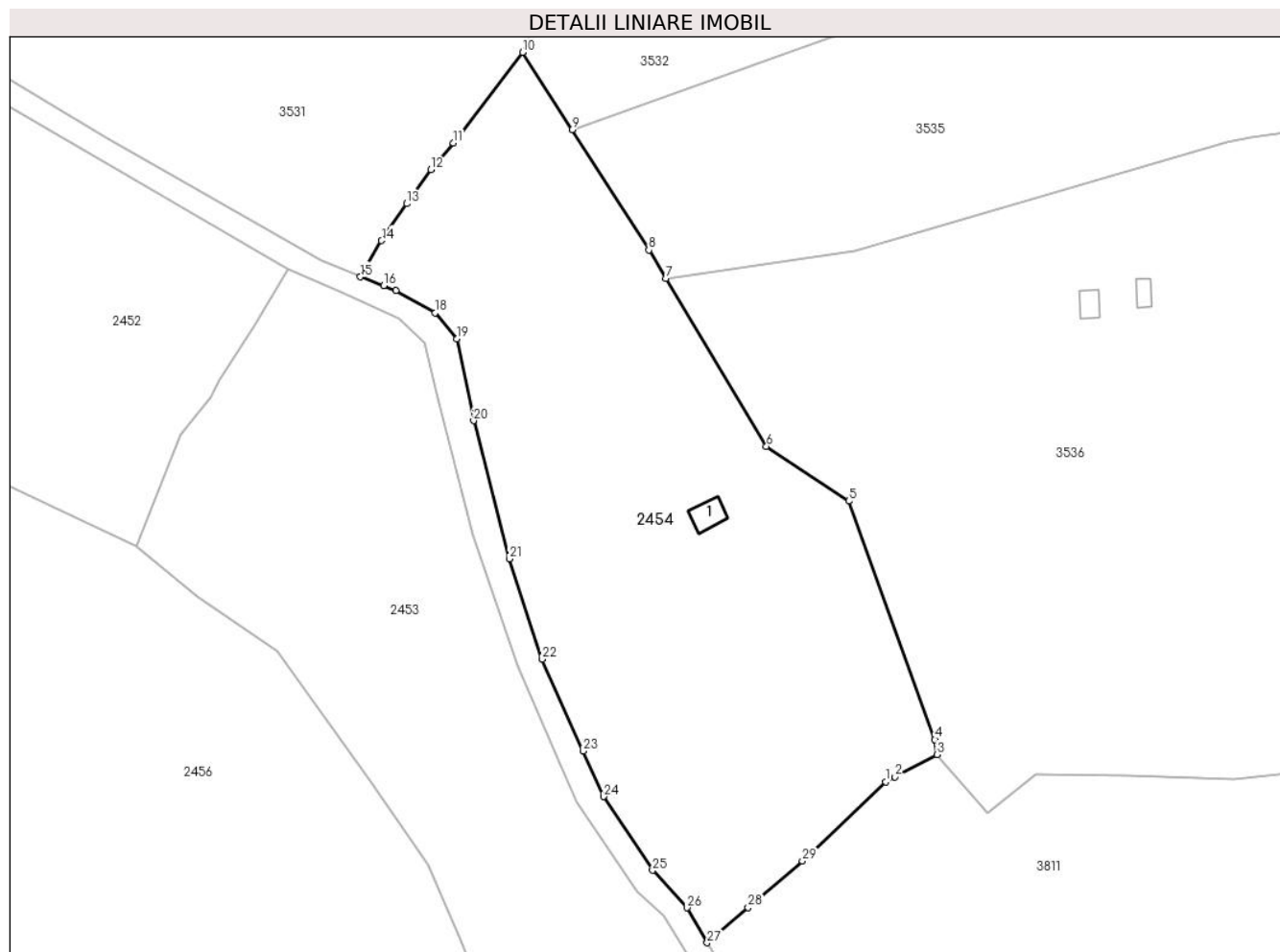
Inscrieri privind dezmembramintele dreptului de proprietate, drepturi reale de garanție și sarcini	Referințe
NU SUNT	

## Anexa Nr. 1 La Partea I

## Teren

Nr cadastral	Suprafața (mp)*	Observații / Referințe
34548	Din acte: 9.714 Masurata: 9.657	

\* Suprafața este determinată în planul de proiecție Stereo 70.



## Date referitoare la teren

Crt	Categorie folosință	Intra vilan	Suprafața (mp)	Tarla	Parcelă	Nr. topo	Observații / Referințe
1	curti constructii	DA	467	-	-	-	Imprejmuit cu gard din lemn intre punctele 11-12, iar diferenta este cu tarusi din lemn.
2	faneata	DA	7.968	-	-	-	Imprejmuit cu gard din lemn intre punctele 12-16-19, 1-5-11 iar diferenta este cu tarusi din lemn.
3	faneata	NU	658	-	-	-	Imprejmuit cu tarusi din lemn.
4	faneata	DA	549	-	-	-	CALE ACCES
5	faneata	NU	15	-	-	-	

## Date referitoare la construcții

Crt	Număr	Destinație construcție	Supraf. (mp)	Situație juridică	Observații / Referințe
A1.1	34548-C1	constructii anexa	Din acte: 41 Masurata: 36	Cu acte	Nr. niveluri:1; S. construita la sol:36 mp; S. construita desfasurata:41 mp; Anexa din lemn, construita in anul 1990.

## Lungime Segmente

1) Valorile lungimilor segmentelor sunt obținute din proiecție în plan.

Punct început	X / Y	Punct sfârșit	X / Y	Lungime segment (** (m)
1	512.792,427 645.355,135	2	512.794,403 645.356,188	2.239
3	512.803,112 645.360,826	4	512.802,726 645.363,99	3.187
5	512.784,71 645.413,755	6	512.767,521 645.425,168	20.633
7	512.746,51 645.460,281	8	512.742,977 645.466,186	6.881
9	512.726,942 645.491,325	10	512.716,65 645.507,459	19.137
11	512.702,117 645.488,537	12	512.697,493 645.482,943	7.258
13	512.692,45 645.475,851	14	512.687,157 645.468,138	9.354
15	512.682,765 645.460,581	16	512.687,613 645.458,752	5.182
17	512.690,208 645.457,773	18	512.698,406 645.453,104	9.434
19	512.702,885 645.447,63	20	512.706,368 645.430,546	17.435
21	512.713,832 645.401,685	22	512.720,716 645.380,768	22.021
23	512.729,264 645.361,563	24	512.733,488 645.352,073	10.388
25	512.743,769 645.336,657	26	512.750,944 645.328,83	10.618
27	512.755,169 645.321,534	28	512.763,707 645.328,858	11.249
29	512.775,037 645.338,577	1	512.792,427 645.355,135	24.012

Punct început	X / Y	Punct sfârșit	X / Y	Lungime segment (** (m)
2	512.794,403 645.356,188	3	512.803,112 645.360,826	9.867
4	512.802,726 645.363,99	5	512.784,71 645.413,755	52.926
6	512.767,521 645.425,168	7	512.746,51 645.460,281	40.919
8	512.742,977 645.466,186	9	512.726,942 645.491,325	29.818
10	512.716,65 645.507,459	11	512.702,117 645.488,537	23.859
12	512.697,493 645.482,943	13	512.692,45 645.475,851	8.702
14	512.687,157 645.468,138	15	512.682,765 645.460,581	8.741
16	512.687,613 645.458,752	17	512.690,208 645.457,773	2.774
18	512.698,406 645.453,104	19	512.702,885 645.447,63	7.073
20	512.706,368 645.430,546	21	512.713,832 645.401,685	29.811
22	512.720,716 645.380,768	23	512.729,264 645.361,563	21.021
24	512.733,488 645.352,073	25	512.743,769 645.336,657	18.53
26	512.750,944 645.328,83	27	512.755,169 645.321,534	8.431
28	512.763,707 645.328,858	29	512.775,037 645.338,577	14.927

\*\* Lungimile segmentelor sunt determinate în planul de proiecție Stereo 70 și sunt rotunjite la 1 milimetru.

\*\*\* Distanța dintre puncte este formată din segmente cumulate ce sunt mai mici decât valoarea 1 milimetru.



**DATE DESPRE IMOBILUL NR. 2455**

Oficiul de Cadastru și Publicitate Imobiliară SUCEAVA  
Biroul de Cadastru și Publicitate Imobiliară Vatra Dornei

**A. Partea I. Descrierea imobilului**

TEREN Extravilan

Adresa: Jud. Suceava

Nr. Crt	Nr cadastral Nr. topografic	Suprafața* (mp)	Observații / Referințe
A1	32546	Din acte: 10.000 Masurata: 1.439	Sector cadastral:17 Teren imprejmuit; Parte din IE 32546, diferenta de suprafata se afla la ID3812

**B. Partea II. Proprietari și acte**

Inscrieri privitoare la dreptul de proprietate și alte drepturi reale		Referințe
<b>8435 / 30/06/2020</b>		
Act Notarial nr. 75, din 29/06/2020 emis de Vasilut Niculina;		
B2	Intabulare, drept de PROPRIETATE, dobandit prin Succesiune, cota actuala 1/1, cota initiala 1/1 1) PILUG IULIAN-IONUȚ	A1

**C. Partea III. SARCINI .**

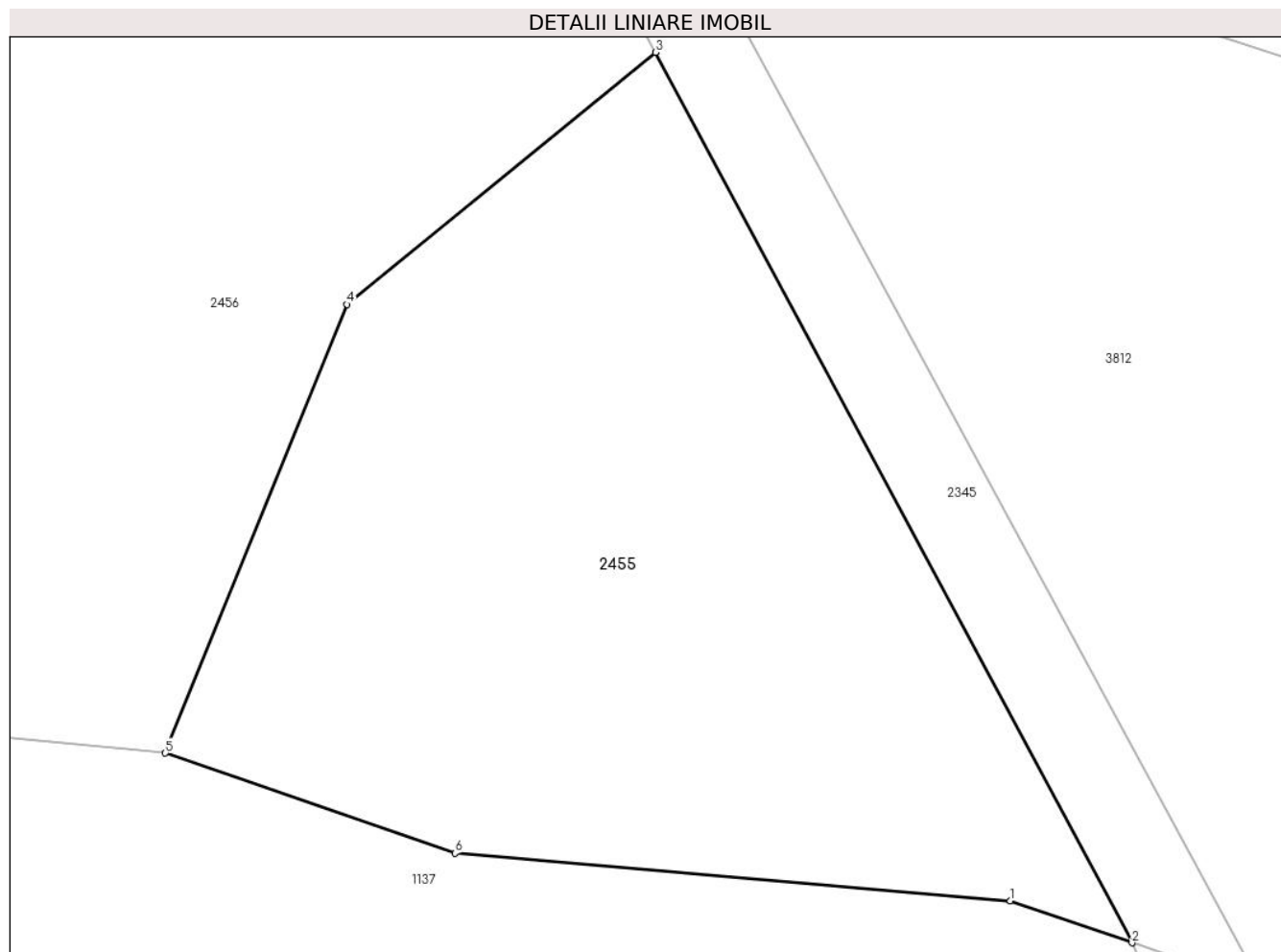
Inscrieri privind dezmembramintele dreptului de proprietate, drepturi reale de garanție și sarcini	Referințe
NU SUNT	

## Anexa Nr. 1 La Partea I

## Teren

Nr cadastral	Suprafața (mp)*	Observații / Referințe
32546	Din acte: 10.000 Masurata: 1.439	Parte din IE 32546, diferenta de suprafata se afla la ID3812

\* Suprafața este determinată în planul de proiecție Stereo 70.



## Date referitoare la teren

Crt	Categorie folosință	Intravilan	Suprafața (mp)	Tarla	Parcelă	Nr. topo	Observații / Referințe
1	faneata	NU	1.439	-	-	-	Extravilan, împrejmuit cu gard din lemn

## Lungime Segmente

1) Valorile lungimilor segmentelor sunt obținute din proiecție în plan.

Punct început	X / Y	Punct sfârșit	X / Y	Lungime segment (** (m)
1	512.794,05 645.228,021	2	512.800,98 645.225,631	7.331
2	512.800,98 645.225,631	3	512.773,832 645.276,344	57.522
3	512.773,832 645.276,344	4	512.756,262 645.261,993	22.686
4	512.756,262 645.261,993	5	512.745,921 645.236,431	27.574
5	512.745,921 645.236,431	6	512.762,424 645.230,734	17.459

Punct început	X / Y	Punct sfârşit	X / Y	Lungime segment (** (m)
6	512.762,424 645.230,734	1	512.794,05 645.228,021	31.742

\*\* Lungimile segmentelor sunt determinate în planul de proiecţie Stereo 70 şi sunt rotunjite la 1 milimetru.

\*\*\* Distanţa dintre puncte este formată din segmente cumulate ce sunt mai mici decât valoarea 1 milimetru.





**DATE DESPRE IMOBILUL NR. 2456**

Oficiul de Cadastru și Publicitate Imobiliară SUCEAVA  
 Biroul de Cadastru și Publicitate Imobiliară Vatra Dornei

**A. Partea I. Descrierea imobilului**

TEREN Necunoscut

Adresa: Loc. Pilugani, Jud. Suceava

Nr. Crt	Nr cadastral Nr. topografic	Suprafața* (mp)	Observații / Referințe
A1	32582	Din acte: 77.853 Masurata: 42.879	Sector cadastral:17 Teren imprejmuit; Diferenta de suprafata se afla la ID3811

**Construcții**

Crt	Nr cadastral Nr. topografic	Adresa	Observații / Referințe
A1.1	32582-C1	Loc. Pilugani, Jud. Suceava	Nr. niveluri:1; S. construita la sol:62 mp; S. construita desfasurata:62 mp; Anexa - magazie din lemn, construita in anul 1960, suprafata desfasurata de 62 mp

**B. Partea II. Proprietari și acte**

Inscrieri privitoare la dreptul de proprietate și alte drepturi reale		Referințe
<b>8436 / 30/06/2020</b>		
Act Notarial nr. 75, din 29/06/2020 emis de Vasilut Niculina;		
B3	Intabulare, drept de PROPRIETATE, dobandit prin Succesiune, cota actuala 1/1, cota initiala 1/1 1) PILUG IULIAN-IONUȚ	A1, A1.1

**C. Partea III. SARCINI .**

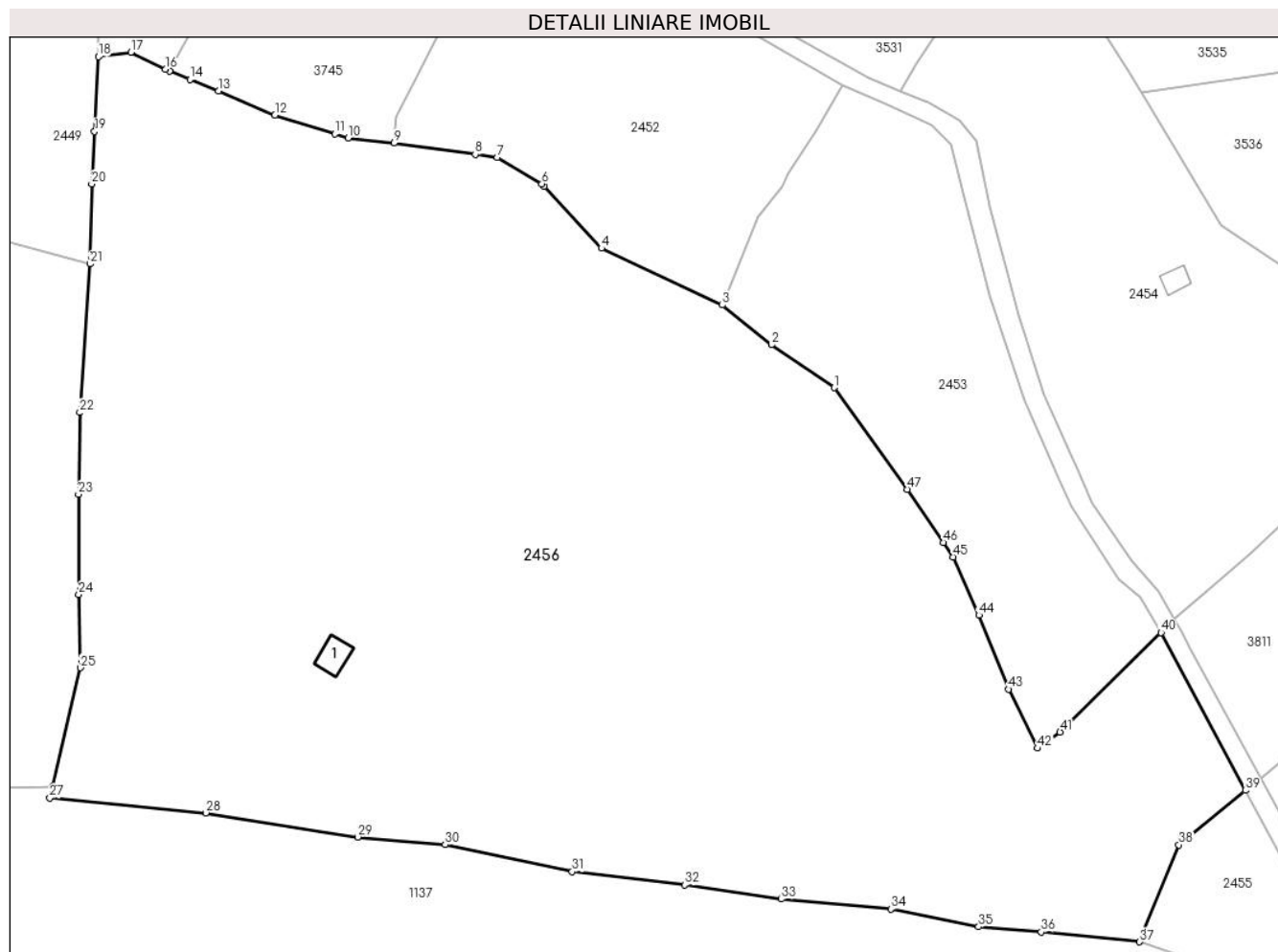
Inscrieri privind dezmembramintele dreptului de proprietate, drepturi reale de garanție și sarcini	Referințe
NU SUNT	

## Anexa Nr. 1 La Partea I

## Teren

Nr cadastral	Suprafața (mp)*	Observații / Referințe
32582	Din acte: 77.853 Masurata: 42.879	Diferenta de suprafata se afla la ID3811

\* Suprafața este determinată în planul de proiecție Stereo 70.



## Date referitoare la teren

Crt	Categorie folosință	Intra vilan	Suprafața (mp)	Tarla	Parcelă	Nr. topo	Observații / Referințe
1	curți constructii	NU	69	-	-	-	Extravilan, Împrejmut cu gard din lemn
2	pasune	NU	3.022	-	-	-	Extravilan, Împrejmut cu gard din lemn
3	faneata	NU	39.671	-	-	-	
4	faneata	DA	98	-	-	-	
5	faneata	DA	19	-	-	-	

## Date referitoare la construcții

Crt	Număr	Destinație construcție	Supraf. (mp)	Situație juridică	Observații / Referințe
A1.1	32582-C1	constructii anexa	62	Cu acte	Nr. niveluri:1; S. construita la sol:62 mp; S. construita desfasurata:62 mp; Anexa - magazie din lemn, construita in anul 1960, suprafata desfasurata de 62 mp

## Lungime Segmente

1) Valorile lungimilor segmentelor sunt obținute din proiecție în plan.

Punct început	X / Y	Punct sfârșit	X / Y	Lungime segment	Punct început	X / Y	Punct sfârșit	X / Y	Lungime segment	Punct început	X / Y	Punct sfârșit	X / Y	Lungime segment
1	512.665,354 645.382,529	2	512.648,813 645.393,825	20.03	2	512.648,813 645.393,825	3	512.635,853 645.404,319	16.676	3	512.635,853 645.404,319	4	512.603,97 645.419,288	35.222
4	512.603,97 645.419,288	5	512.588,789 645.435,621	22.299	5	512.588,789 645.435,621	6	512.588,244 645.436,208	0.801	6	512.588,244 645.436,208	7	512.576,442 645.443,23	13.733
7	512.576,442 645.443,23	8	512.570,656 645.444,024	5.84	8	512.570,656 645.444,024	9	512.549,165 645.446,973	21.692	9	512.549,165 645.446,973	10	512.537,114 645.448,31	12.125
10	512.537,114 645.448,31	11	512.533,624 645.449,399	3.656	11	512.533,624 645.449,399	12	512.517,807 645.454,337	16.57	12	512.517,807 645.454,337	13	512.502,893 645.460,7	16.215
13	512.502,893 645.460,7	14	512.495,394 645.463,804	8.116	14	512.495,394 645.463,804	15	512.490,032 645.466,024	5.803	15	512.490,032 645.466,024	16	512.488,99 645.466,455	1.128
16	512.488,99 645.466,455	17	512.479,804 645.470,939	10.222	17	512.479,804 645.470,939	18	512.471,224 645.469,793	8.656	18	512.471,224 645.469,793	19	512.470,215 645.450,062	19.757
19	512.470,215 645.450,062	20	512.469,496 645.436,231	13.85	20	512.469,496 645.436,231	21	512.469,008 645.415,129	21.108	21	512.469,008 645.415,129	22	512.466,324 645.375,97	39.251
22	512.466,324 645.375,97	23	512.465,962 645.354,387	21.586	23	512.465,962 645.354,387	24	512.466,045 645.328,003	26.384	24	512.466,045 645.328,003	25	512.466,516 645.308,683	19.326
25	512.466,516 645.308,683	26	512.459,143 645.277,293	32.244	26	512.459,143 645.277,293	27	512.458,447 645.274,33	3.044	27	512.458,447 645.274,33	28	512.499,538 645.270,438	41.275
28	512.499,538 645.270,438	29	512.539,61 645.264,051	40.578	29	512.539,61 645.264,051	30	512.562,704 645.262,046	23.181	30	512.562,704 645.262,046	31	512.596,207 645.254,918	34.253
31	512.596,207 645.254,918	32	512.625,898 645.251,448	29.893	32	512.625,898 645.251,448	33	512.651,402 645.247,702	25.778	33	512.651,402 645.247,702	34	512.680,299 645.245,075	29.016
34	512.680,299 645.245,075	35	512.703,441 645.240,416	23.606	35	512.703,441 645.240,416	36	512.719,956 645.239,046	16.572	36	512.719,956 645.239,046	37	512.745,921 645.236,431	26.096
37	512.745,921 645.236,431	38	512.756,262 645.261,993	27.574	38	512.756,262 645.261,993	39	512.773,832 645.276,344	22.686	39	512.773,832 645.276,344	40	512.751,55 645.317,967	47.212
40	512.751,55 645.317,967	41	512.724,942 645.291,745	37.357	41	512.724,942 645.291,745	42	512.718,978 645.287,474	7.336	42	512.718,978 645.287,474	43	512.711,365 645.303,022	17.312
43	512.711,365 645.303,022	44	512.703,552 645.322,571	21.052	44	512.703,552 645.322,571	45	512.696,788 645.337,871	16.728	45	512.696,788 645.337,871	46	512.694,16 645.341,742	4.679
46	512.694,16 645.341,742	47	512.684,656 645.355,745	16.924	47	512.684,656 645.355,745	1	512.665,354 645.382,529	33.014					

\*\* Lungimile segmentelor sunt determinate în planul de proiecție Stereo 70 și sunt rotunjite la 1 milimetru.

\*\*\* Distanța dintre puncte este formată din segmente cumulate ce sunt mai mici decât valoarea 1 milimetru.



**DATE DESPRE IMOBILUL NR. 2457**

Oficiul de Cadastru și Publicitate Imobiliară SUCEAVA  
Biroul de Cadastru și Publicitate Imobiliară Vatra Dornei

**A. Partea I. Descrierea imobilului**

TEREN Necunoscut

Adresa: Loc. Pilugani, Jud. Suceava

Nr. Crt	Nr cadastral Nr. topografic	Suprafața* (mp)	Observații / Referințe
A1		1.349	Sector cadastral:17 Teren neimprejmuit;

**B. Partea II. Proprietari și acte**

Inscrieri privitoare la dreptul de proprietate și alte drepturi reale		Referințe
/		
Act Administrativ nr. 144, din 10/11/2023 emis de CONSILIUL LOCAL AL COMUNEI POIANA STAMPEI (anexa 1, pozitia 234);		
B1	Intabulare, drept de PROPRIETATE, dobandit prin Lege, cota actuala 1/1, cota initiala 1/1 1) COMUNA POIANA STAMPEI, CIF:5021250, DOMENIU PRIVAT	A1

**C. Partea III. SARCINI .**

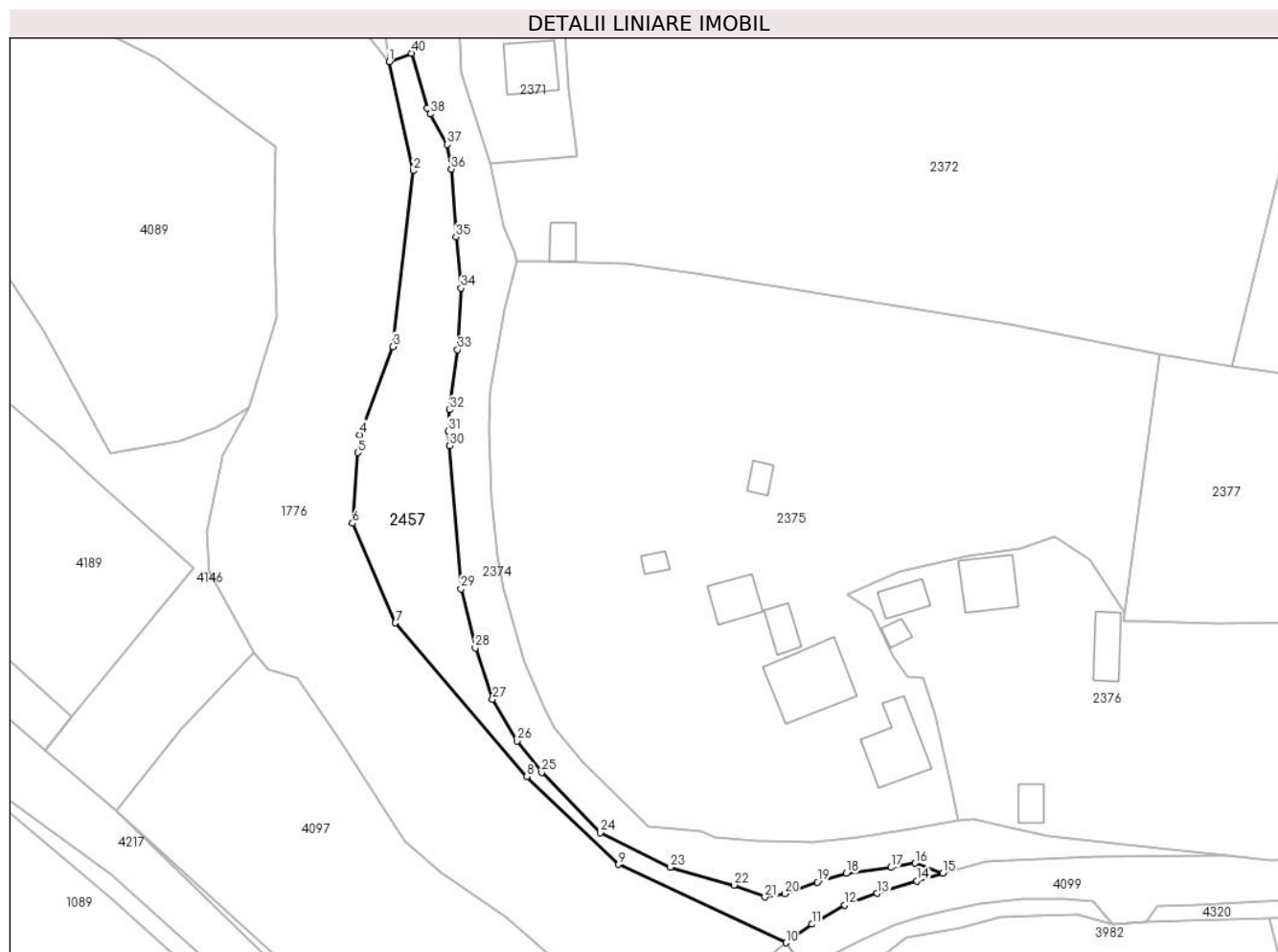
Inscrieri privind dezmembramintele dreptului de proprietate, drepturi reale de garanție și sarcini	Referințe
NU SUNT	

## Anexa Nr. 1 La Partea I

## Teren

Nr cadastral	Suprafața (mp)*	Observații / Referințe
	1.349	

\* Suprafața este determinată în planul de proiecție Stereo 70.



## Date referitoare la teren

Crt	Categorie folosință	Intravilan	Suprafața (mp)	Tarla	Parcelă	Nr. topo	Observații / Referințe
1	faneata	DA	816	-	-	-	
2	faneata	NU	533	-	-	-	

## Lungime Segmente

1) Valorile lungimilor segmentelor sunt obținute din proiecție în plan.

Punct început	X / Y	Punct sfârșit	X / Y	Lungime segment (** (m)
1	510.471,03 645.383,267	2	510.474,947 645.365,958	17.747
3	510.471,651 645.337,961	4	510.466,411 645.323,937	14.971
5	510.466,069 645.321,088	6	510.465,233 645.309,841	11.278
7	510.472,045 645.293,997	8	510.492,95 645.269,532	32.18

Punct început	X / Y	Punct sfârșit	X / Y	Lungime segment (** (m)
2	510.474,947 645.365,958	3	510.471,651 645.337,961	28.19
4	510.466,411 645.323,937	5	510.466,069 645.321,088	2.869
6	510.465,233 645.309,841	7	510.472,045 645.293,997	17.246
8	510.492,95 645.269,532	9	510.507,623 645.255,542	20.274

Punct început	X / Y	Punct sfârșit	X / Y	Lungime segment (** (m))
9	510.507,623 645.255,542	10	510.534,237 645.243,081	29.387
11	510.538,39 645.246,036	12	510.543,641 645.249,099	6.079
13	510.548,78 645.250,945	14	510.555,119 645.252,907	6.636
15	510.559,234 645.254,178	16	510.554,818 645.255,755	4.689
17	510.551,012 645.255,084	18	510.543,903 645.254,132	7.172
19	510.539,258 645.252,733	20	510.534,052 645.250,886	5.524
21	510.530,918 645.250,382	22	510.525,974 645.252,267	5.291
23	510.515,854 645.255,133	24	510.504,66 645.260,596	12.456
25	510.495,346 645.270,178	26	510.491,455 645.275,175	6.333
27	510.487,537 645.281,836	28	510.484,794 645.290,008	8.62
29	510.482,499 645.299,411	30	510.480,658 645.322,207	22.87
31	510.480,471 645.324,522	32	510.480,722 645.327,905	3.392
33	510.481,956 645.337,47	34	510.482,513 645.347,271	9.817
35	510.481,707 645.355,42	36	510.480,946 645.366,211	10.818
37	510.480,312 645.370,144	38	510.477,607 645.374,999	5.558
39	510.477,103 645.375,904	40	510.474,626 645.384,647	9.087

Punct început	X / Y	Punct sfârșit	X / Y	Lungime segment (** (m))
10	510.534,237 645.243,081	11	510.538,39 645.246,036	5.097
12	510.543,641 645.249,099	13	510.548,78 645.250,945	5.46
14	510.555,119 645.252,907	15	510.559,234 645.254,178	4.307
16	510.554,818 645.255,755	17	510.551,012 645.255,084	3.865
18	510.543,903 645.254,132	19	510.539,258 645.252,733	4.851
20	510.534,052 645.250,886	21	510.530,918 645.250,382	3.174
22	510.525,974 645.252,267	23	510.515,854 645.255,133	10.518
24	510.504,66 645.260,596	25	510.495,346 645.270,178	13.363
26	510.491,455 645.275,175	27	510.487,537 645.281,836	7.728
28	510.484,794 645.290,008	29	510.482,499 645.299,411	9.679
30	510.480,658 645.322,207	31	510.480,471 645.324,522	2.323
32	510.480,722 645.327,905	33	510.481,956 645.337,47	9.644
34	510.482,513 645.347,271	35	510.481,707 645.355,42	8.189
36	510.480,946 645.366,211	37	510.480,312 645.370,144	3.984
38	510.477,607 645.374,999	39	510.477,103 645.375,904	1.036
40	510.474,626 645.384,647	1	510.471,03 645.383,267	3.852

\*\* Lungimile segmentelor sunt determinate în planul de proiecție Stereo 70 și sunt rotunjite la 1 milimetru.

\*\*\* Distanța dintre puncte este formată din segmente cumulate ce sunt mai mici decât valoarea 1 milimetru.





**DATE DESPRE IMOBILUL NR. 2471**

Oficiul de Cadastru și Publicitate Imobiliară SUCEAVA  
Biroul de Cadastru și Publicitate Imobiliară Vatra Dornei

**A. Partea I. Descrierea imobilului**

TEREN Necunoscut

Adresa: Loc. Poiana Stampei, Jud. Suceava

Nr. Crt	Nr cadastral Nr. topografic	Suprafața* (mp)	Observații / Referințe
A1		6.796	Sector cadastral:36 Teren neimprejmuit; DIFERENTA SE REGASESTE LA ID 2870, 2874, 2875, 2876, 2903, 2897, 2877, 2879, 2880, 2881, 2882, 2888, 2896, 2899 DIN S38, ID 2472, 2476, 2475 DIN S36, ID 1163, 1164 DIN 37 SI ID 4062 DIN S47

**B. Partea II. Proprietari și acte**

Inscrieri privitoare la dreptul de proprietate și alte drepturi reale		Referințe
/		
Act Normativ nr. 1357, din 27/12/2001 emis de GUVERNUL ROMANIEI;		
B1	Intabulare, drept de PROPRIETATE, dobandit prin Lege, cota actuala 1/1, cota initiala 1/1 1) COMUNA POIANA STAMPEI, CIF:5021250	A1

**C. Partea III. SARCINI .**

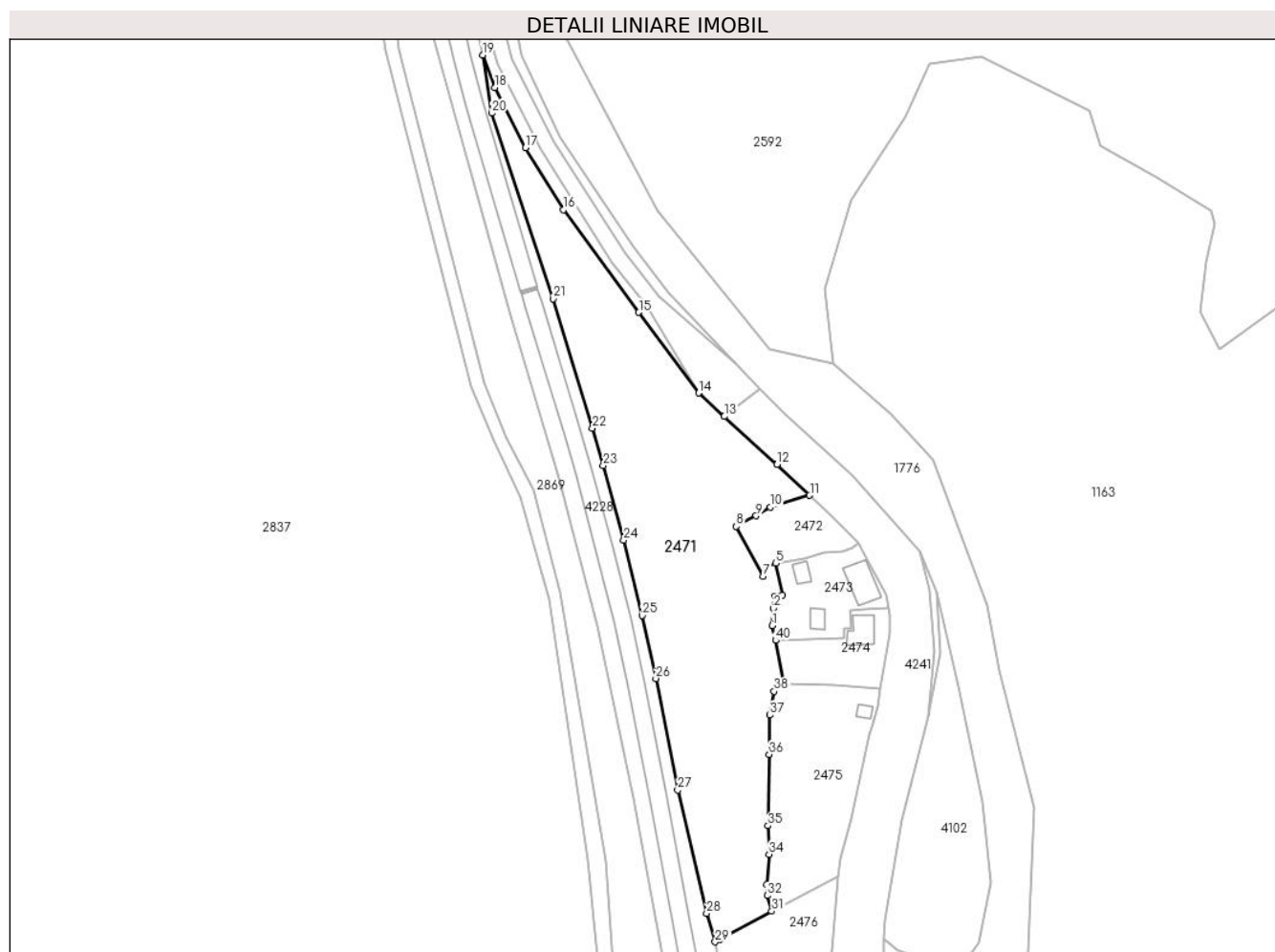
Inscrieri privind dezmembramintele dreptului de proprietate, drepturi reale de garanție și sarcini	Referințe
NU SUNT	

## Anexa Nr. 1 La Partea I

## Teren

Nr cadastral	Suprafața (mp)*	Observații / Referințe
	6.796	DIFERENȚA SE REGĂSEȘTE LA ID 2870, 2874, 2875, 2876, 2903, 2897, 2877, 2879, 2880, 2881, 2882, 2888, 2896, 2899 DIN S38, ID 2472, 2476, 2475 DIN S36, ID 1163, 1164 DIN 37 SI ID 4062 DIN S47

\* Suprafața este determinată în planul de proiecție Stereo 70.



## Date referitoare la teren

Crt	Categorie folosință	Intravilan	Suprafața (mp)	Tarla	Parcelă	Nr. topo	Observații / Referințe
1	pasune	DA	4.184	-	-	-	
2	pasune	NU	2.612	-	-	-	

## Lungime Segmente

1) Valorile lungimilor segmentelor sunt obținute din proiecție în plan.

Punct început	X / Y	Punct sfârșit	X / Y	Lungime segment (** (m)
1	506.947,145 641.346,67	2	506.947,5 641.351,671	5.014
3	506.947,848 641.355,223	4	506.950,216 641.355,617	2.401
5	506.948,261 641.364,8	6	506.945,581 641.364,199	2.747
7	506.944,503 641.361,054	8	506.936,686 641.375,608	16.52

Punct început	X / Y	Punct sfârșit	X / Y	Lungime segment (** (m)
2	506.947,5 641.351,671	3	506.947,848 641.355,223	3.569
4	506.950,216 641.355,617	5	506.948,261 641.364,8	9.389
6	506.945,581 641.364,199	7	506.944,503 641.361,054	3.325
8	506.936,686 641.375,608	9	506.942,481 641.378,663	6.551

Punct început	X / Y	Punct sfârșit	X / Y	Lungime segment (** (m)
9	506.942,481 641.378,663	10	506.946,659 641.381,178	4.877
11	506.958,104 641.384,662	12	506.948,55 641.393,646	13.115
13	506.933,194 641.407,66	14	506.925,659 641.414,536	10.201
15	506.908,227 641.438,081	16	506.886,202 641.468,006	37.157
17	506.875,092 641.486,099	18	506.866,267 641.503,69	19.681
19	506.862,635 641.513,176	20	506.865,339 641.496,232	17.158
21	506.883,262 641.442,07	22	506.894,724 641.404,266	39.503
23	506.897,846 641.393,35	24	506.903,823 641.371,61	22.547
25	506.909,233 641.349,55	26	506.913,203 641.331,179	18.795
27	506.919,604 641.298,614	28	506.928,01 641.262,584	36.998
29	506.930,505 641.254,311	30	506.931,843 641.255,031	1.519
31	506.947,064 641.263,223	32	506.945,719 641.267,826	4.795
33	506.945,66 641.271,099	34	506.946,275 641.279,872	8.795
35	506.946,003 641.288,175	36	506.946,286 641.309,017	20.844
37	506.946,538 641.320,515	38	506.947,754 641.327,455	7.046
39	506.950,662 641.329,656	40	506.948,132 641.342,323	12.917

Punct început	X / Y	Punct sfârșit	X / Y	Lungime segment (** (m)
10	506.946,659 641.381,178	11	506.958,104 641.384,662	11.964
12	506.948,55 641.393,646	13	506.933,194 641.407,66	20.789
14	506.925,659 641.414,536	15	506.908,227 641.438,081	29.296
16	506.886,202 641.468,006	17	506.875,092 641.486,099	21.232
18	506.866,267 641.503,69	19	506.862,635 641.513,176	10.158
20	506.865,339 641.496,232	21	506.883,262 641.442,07	57.05
22	506.894,724 641.404,266	23	506.897,846 641.393,35	11.354
24	506.903,823 641.371,61	25	506.909,233 641.349,55	22.714
26	506.913,203 641.331,179	27	506.919,604 641.298,614	33.188
28	506.928,01 641.262,584	29	506.930,505 641.254,311	8.641
30	506.931,843 641.255,031	31	506.947,064 641.263,223	17.285
32	506.945,719 641.267,826	33	506.945,66 641.271,099	3.274
34	506.946,275 641.279,872	35	506.946,003 641.288,175	8.307
36	506.946,286 641.309,017	37	506.946,538 641.320,515	11.501
38	506.947,754 641.327,455	39	506.950,662 641.329,656	3.647
40	506.948,132 641.342,323	1	506.947,145 641.346,67	4.458

\*\* Lungimile segmentelor sunt determinate în planul de proiecție Stereo 70 și sunt rotunjite la 1 milimetru.

\*\*\* Distanța dintre puncte este formată din segmente cumulate ce sunt mai mici decât valoarea 1 milimetru.



**DATE DESPRE IMOBILUL NR. 2472**

Oficiul de Cadastru și Publicitate Imobiliară SUCEAVA  
Biroul de Cadastru și Publicitate Imobiliară Vatra Dornei

**A. Partea I. Descrierea imobilului**

TEREN Intravilan

Adresa: Loc. Poiana Stampei, Jud. Suceava

Nr. Crt	Nr cadastral Nr. topografic	Suprafața* (mp)	Observații / Referințe
A1		446	Sector cadastral:36 Teren neimprejmuit; DIFERENTA SE REGASESTE LA ID 2870, 2874, 2875, 2876, 2903, 2897, 2877, 2879, 2880, 2881, 2882, 2888, 2896, 2899 DIN S38, ID 2471, 2476, 2475 DIN S36, ID 1163, 1164 DIN 37 SI ID 4062 DIN S47

**B. Partea II. Proprietari și acte**

Inscrieri privitoare la dreptul de proprietate și alte drepturi reale		Referințe
/		
Act Normativ nr. 1357, din 27/12/2001 emis de GUVERNUL ROMANIEI;		
B1	Intabulare, drept de PROPRIETATE, dobandit prin Lege, cota actuala 1/1, cota initiala 1/1 1) COMUNA POIANA STAMPEI, CIF:5021250	A1

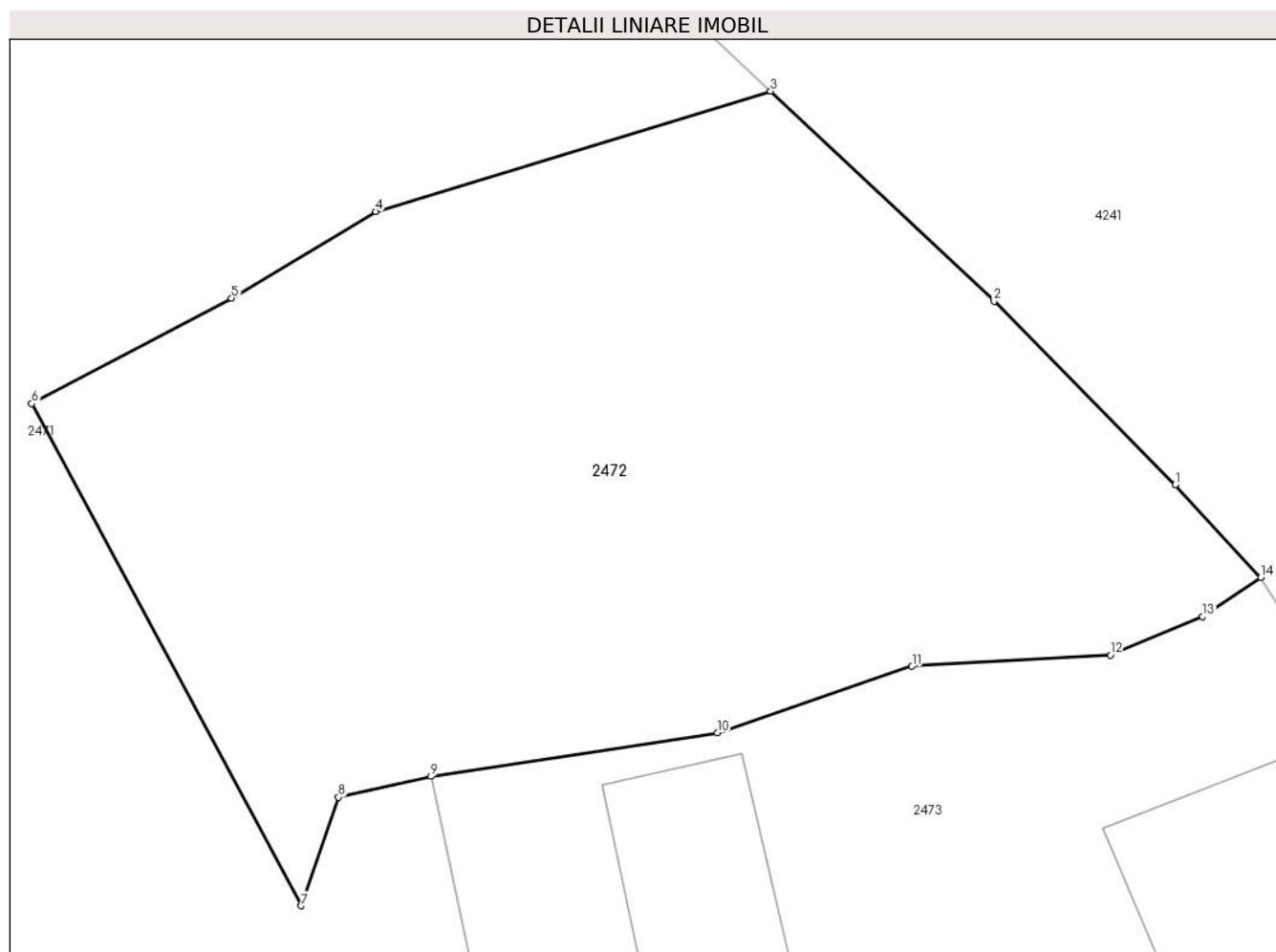
**C. Partea III. SARCINI .**

Inscrieri privind dezmembramintele dreptului de proprietate, drepturi reale de garanție și sarcini	Referințe
NU SUNT	

**Anexa Nr. 1 La Partea I****Teren**

Nr cadastral	Suprafața (mp)*	Observații / Referințe
	446	DIFERENȚA SE REGĂSEȘTE LA ID 2870, 2874, 2875, 2876, 2903, 2897, 2877, 2879, 2880, 2881, 2882, 2888, 2896, 2899 DIN S38, ID 2471, 2476, 2475 DIN S36, ID 1163, 1164 DIN 37 SI ID 4062 DIN S47

\* Suprafața este determinată în planul de proiecție Stereo 70.

**Date referitoare la teren**

Crt	Categorie folosință	Intravilan	Suprafața (mp)	Tarla	Parcelă	Nr. topo	Observații / Referințe
1	faneata	DA	282	-	-	-	
2	arabil	DA	164	-	-	-	

**Lungime Segmente**

1) Valorile lungimilor segmentelor sunt obținute din proiecție în plan.

Punct început	X / Y	Punct sfârșit	X / Y	Lungime segment (** (m)
1	506.969,835 641.373,259	2	506.964,579 641.378,572	7.474
2	506.964,579 641.378,572	3	506.958,104 641.384,662	8.889
3	506.958,104 641.384,662	4	506.946,659 641.381,178	11.964
4	506.946,659 641.381,178	5	506.942,481 641.378,663	4.877

Punct început	X / Y	Punct sfârșit	X / Y	Lungime segment (** (m)
5	506.942,481 641.378,663	6	506.936,686 641.375,608	6.551
6	506.936,686 641.375,608	7	506.944,503 641.361,054	16.52
7	506.944,503 641.361,054	8	506.945,581 641.364,199	3.325
8	506.945,581 641.364,199	9	506.948,261 641.364,8	2.747
9	506.948,261 641.364,8	10	506.956,566 641.366,069	8.401
10	506.956,566 641.366,069	11	506.962,204 641.367,996	5.958
11	506.962,204 641.367,996	12	506.967,953 641.368,317	5.758
12	506.967,953 641.368,317	13	506.970,624 641.369,434	2.895
13	506.970,624 641.369,434	14	506.972,311 641.370,568	2.033
14	506.972,311 641.370,568	1	506.969,835 641.373,259	3.657

\*\* Lungimile segmentelor sunt determinate în planul de proiecție Stereo 70 și sunt rotunjite la 1 milimetru.

\*\*\* Distanța dintre puncte este formată din segmente cumulate ce sunt mai mici decât valoarea 1 milimetru.







## DATE DESPRE IMOBILUL NR. 2473

Oficiul de Cadastru și Publicitate Imobiliară SUCEAVA  
Biroul de Cadastru și Publicitate Imobiliară Vatra Dornei

## A. Partea I. Descrierea imobilului

TEREN Intravilan

Adresa: Loc. Dornisoara, Str Dornisoara, Nr. 3, Jud. Suceava, (CATUN DORNA BORCUT)

Nr. Crt	Nr cadastral Nr. topografic	Suprafața* (mp)	Observații / Referințe
A1	34062	Din acte: 500 Masurata: 660	Sector cadastral:36 Teren imprejmuit;

## Construcții

Crt	Nr cadastral Nr. topografic	Adresa	Observații / Referințe
A1.1	34062-C1	Loc. Dornisoara, Str Dornisoara, Nr. 3, Jud. Suceava, (CATUN DORNA BORCUT)	Nr. niveluri:1; S. construita la sol:86 mp; S. construita desfasurata:86 mp; Anexa - grajd din lemn construit in anul 1991
A1.2	34062-C2	Loc. Dornisoara, Str Dornisoara, Nr. 3, Jud. Suceava, (CATUN DORNA BORCUT)	Nr. niveluri:1; S. construita la sol:25 mp; S. construita desfasurata:25 mp; Anexa - casuta de vara, din lemn, construita in anul 1999
A1.3	34062	Loc. Dornisoara, Str Dornisoara, Nr. 3, Jud. Suceava, (CATUN DORNA BORCUT)	Nr. niveluri:1; S. construita la sol:25 mp; S. construita desfasurata:25 mp;

## B. Partea II. Proprietari și acte

Inscrieri privitoare la dreptul de proprietate și alte drepturi reale	Referințe
<b>11372 / 11/08/2020</b>	
Act Notarial nr. 1439, din 11/08/2020 emis de Vasilit Niculina;	
B1	Se infiinteaza cartea funciara 34062 a imobilului cu numarul cadastral 34062/Poiana Stampei, rezultat din dezmembrarea imobilului cu numarul cadastral 34000 in scris in cartea funciara 34000;
	A1
Act Administrativ nr. 72, din 30/07/1993 emis de Comisia Judeteana Suceava;	
B2	Intabulare, drept de PROPRIETATE, bun comun, dobandit prin Constituire, cota actuala 1/1, cota initiala 1/1
	A1
	1) PĂSCUȚOI ELEONORA 2) PĂSCUȚOI IFEMIE OBSERVATII: pozitie transcrisa din CF 34000/Poiana Stampei, inscrisa prin incheierea nr. 2386 din 07/02/2020;
Act Administrativ nr. 711, din 29/01/2020 emis de Primăria comunei Poiana Stampei;	
B3	Intabulare, drept de PROPRIETATE, bun comun, dobandit prin Construire, cota actuala 1/1, cota initiala 1/1
	A1.1, A1.2
	1) PĂSCUȚOI ELEONORA 2) PĂSCUȚOI IFEMIE OBSERVATII: pozitie transcrisa din CF 34000/Poiana Stampei, inscrisa prin incheierea nr. 2386 din 07/02/2020;
/	
Act Administrativ nr. 2981, din 31/03/2023 emis de Primăria comunei Poiana Stampei;	
B4	Intabulare, drept de PROPRIETATE, dobandit prin Lege, cota actuala 1/1, cota initiala 1/1
	A1.3
	1) PĂSCUȚOI ELEONORA 2) PĂSCUȚOI IFEMIE
<b>11372 / 11/08/2020</b>	
Act Notarial nr. 1438, din 10/08/2020 emis de Vasilit Niculina (act administrativ nr 21 din 28.10.1962, emis de Sfatul Popular al comunei Poiana Stampei);	
B4	se notează apartenența imobilului teren și construcții la categoria bunurilor comune în devălmășie
	A1, A1.1, A1.2
	OBSERVATII: pozitie transcrisa din CF 34000/Poiana Stampei, inscrisa prin incheierea nr. 11370 din 11/08/2020;
B5	se rectifică prenumele proprietarului tabular de sub B2 și B3 din Iftimie în IFEMIE
	A1, A1.1, A1.2
	OBSERVATII: pozitie transcrisa din CF 34000/Poiana Stampei, inscrisa prin incheierea nr. 11370 din 11/08/2020;

## C. Partea III. SARCINI .

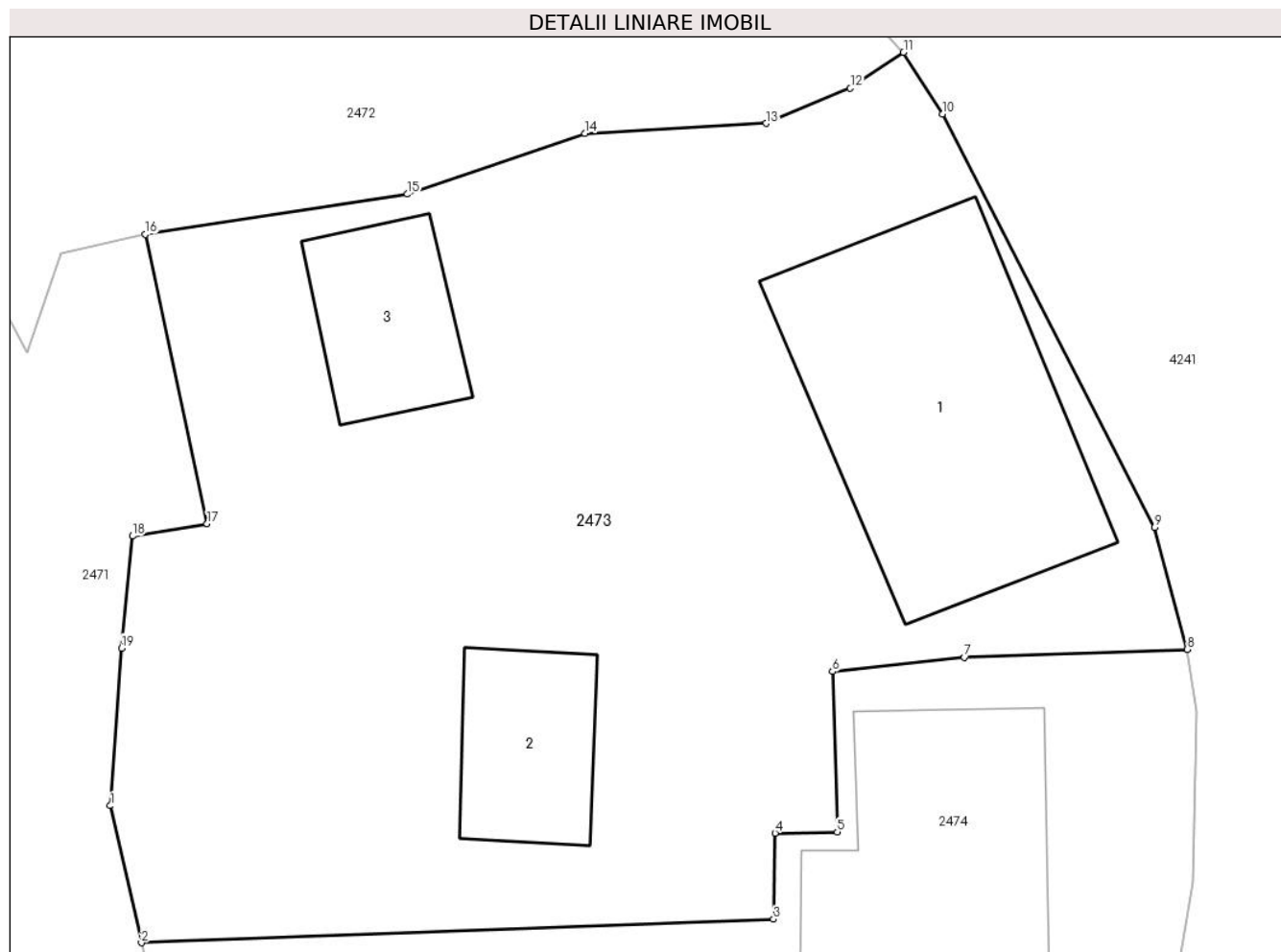
Inscrieri privind dezmembramintele dreptului de proprietate, drepturi reale de garanție și sarcini	Referințe
NU SUNT	

## Anexa Nr. 1 La Partea I

## Teren

Nr cadastral	Suprafața (mp)*	Observații / Referințe
34062	Din acte: 500 Masurata: 660	

\* Suprafața este determinată în planul de proiecție Stereo 70.



## Date referitoare la teren

Crt	Categorie folosință	Intra vilan	Suprafața (mp)	Tarla	Parcelă	Nr. topo	Observații / Referințe
1	curți constructii	DA	660	-	-	-	Împrejmuit parțial cu gard din lemn și plasa de sarma

## Date referitoare la construcții

Crt	Număr	Destinație construcție	Supraf. (mp)	Situație juridică	Observații / Referințe
A1.1	34062-C1	construcții anexa	86	Cu acte	Nr. niveluri:1; S. construită la sol:86 mp; S. construită desfasurată:86 mp; Anexa - grajd din lemn construit în anul 1991
A1.2	34062-C2	construcții anexa	25	Cu acte	Nr. niveluri:1; S. construită la sol:25 mp; S. construită desfasurată:25 mp; Anexa - casuta de vara, din lemn, construită în anul 1999
A1.3	34062	construcții anexa	25	Cu acte	Nr. niveluri:1; S. construită la sol:25 mp; S. construită desfasurată:25 mp;

## Lungime Segmente

1) Valorile lungimilor segmentelor sunt obținute din proiecție în plan.

Punct început	X / Y	Punct sfârșit	X / Y	Lungime segment (** (m)
1	506.947,145 641.346,67	2	506.948,132 641.342,323	4.458

Punct început	X / Y	Punct sfârșit	X / Y	Lungime segment (** (m)
2	506.948,132 641.342,323	3	506.968,183 641.343,075	20.065
3	506.968,183 641.343,075	4	506.968,231 641.345,799	2.724
4	506.968,231 641.345,799	5	506.970,21 641.345,833	1.979
5	506.970,21 641.345,833	6	506.970,053 641.350,93	5.099
6	506.970,053 641.350,93	7	506.974,237 641.351,381	4.208
7	506.974,237 641.351,381	8	506.981,304 641.351,63	7.071
8	506.981,304 641.351,63	9	506.980,276 641.355,501	4.005
9	506.980,276 641.355,501	10	506.973,557 641.368,618	14.738
10	506.973,557 641.368,618	11	506.972,311 641.370,568	2.314
11	506.972,311 641.370,568	12	506.970,624 641.369,434	2.033
12	506.970,624 641.369,434	13	506.967,953 641.368,317	2.895
13	506.967,953 641.368,317	14	506.962,204 641.367,996	5.758
14	506.962,204 641.367,996	15	506.956,566 641.366,069	5.958
15	506.956,566 641.366,069	16	506.948,261 641.364,8	8.401
16	506.948,261 641.364,8	17	506.950,216 641.355,617	9.389
17	506.950,216 641.355,617	18	506.947,848 641.355,223	2.401
18	506.947,848 641.355,223	19	506.947,5 641.351,671	3.569
19	506.947,5 641.351,671	1	506.947,145 641.346,67	5.014

\*\* Lungimile segmentelor sunt determinate în planul de proiecție Stereo 70 și sunt rotunjite la 1 milimetru.

\*\*\* Distanța dintre puncte este formată din segmente cumulate ce sunt mai mici decât valoarea 1 milimetru.



**DATE DESPRE IMOBILUL NR. 2474**

Oficiul de Cadastru și Publicitate Imobiliară SUCEAVA  
Biroul de Cadastru și Publicitate Imobiliară Vatra Dornei

**A. Partea I. Descrierea imobilului**

TEREN Intravilan

Adresa: Loc. Dornisoara, Str Dornisoara, Nr. 4, Jud. Suceava, (CATUN DORNA BORCUT)

Nr. Crt	Nr cadastral Nr. topografic	Suprafața* (mp)	Observații / Referințe
A1	34063	Din acte: 500 Masurata: 520	Sector cadastral:36 Teren imprejmuit;

**Construcții**

Crt	Nr cadastral Nr. topografic	Adresa	Observații / Referințe
A1.1	34063	Loc. Dornisoara, Str Dornisoara, Nr. 4, Jud. Suceava, (CATUN DORNA BORCUT)	Nr. niveluri:2; S. construita la sol:61 mp; S. construita desfasurata:110 mp; Casa de locuit din lemn construita in anul 1994, P+M, suprafata desfasurata 110 mp

**B. Partea II. Proprietari și acte**

Inscrieri privitoare la dreptul de proprietate și alte drepturi reale		Referințe
<b>11372 / 11/08/2020</b>		
Act Notarial nr. 1439, din 11/08/2020 emis de Vasilut Niculina;		
B1	Se infiinteaza cartea funciara 34063 a imobilului cu numarul cadastral 34063/Poiana Stampei, rezultat din dezmembrarea imobilului cu numarul cadastral 34000 inscris in cartea funciara 34000;	A1
<b>11374 / 11/08/2020</b>		
Act Notarial nr. 1440, din 11/08/2020 emis de Vasilut Niculina;		
B6	Intabulare, drept de PROPRIETATE, bun comun în devălmășie, dobândit prin Conventie, cota actuala 1/1, cota initiala 1/1 1) PĂSCUȚOI GAVRIL 2) PĂSCUȚOI LUMINIȚA-LILIANA	A1, A1.1

**C. Partea III. SARCINI .**

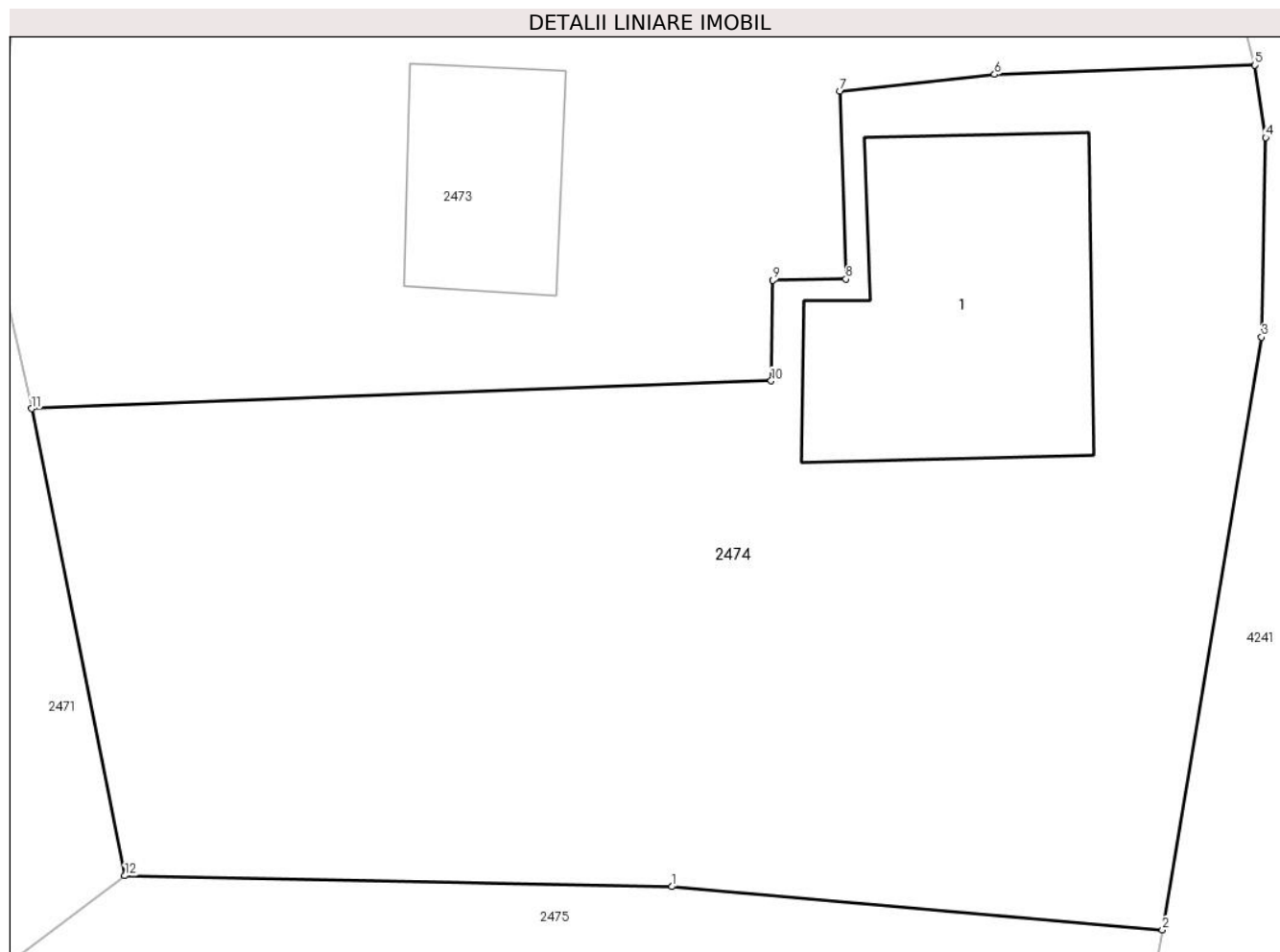
Inscrieri privind dezmembramintele dreptului de proprietate, drepturi reale de garanție și sarcini	Referințe
NU SUNT	

## Anexa Nr. 1 La Partea I

## Teren

Nr cadastral	Suprafața (mp)*	Observații / Referințe
34063	Din acte: 500 Masurata: 520	

\* Suprafața este determinată în planul de proiecție Stereo 70.



## Date referitoare la teren

Crt	Categorie folosință	Intra vilan	Suprafața (mp)	Tarla	Parcelă	Nr. topo	Observații / Referințe
1	curți constructii	DA	520	-	-	-	Împrejmuit parțial cu gard din lemn și plasa de sarma

## Date referitoare la construcții

Crt	Număr	Destinație construcție	Supraf. (mp)	Situație juridică	Observații / Referințe
A1.1	34063	construcții de locuințe	61	Cu acte	Nr. niveluri:2; S. construită la sol:61 mp; S. construită desfășurată:110 mp; Casa de locuit din lemn construită în anul 1994, P+M, suprafața desfășurată 110 mp

## Lungime Segmente

1) Valorile lungimilor segmentelor sunt obținute din proiecție în plan.

Punct început	X / Y	Punct sfârșit	X / Y	Lungime segment (** (m)
1	506.965,487 641.329,361	2	506.978,791 641.328,189	13.356
2	506.978,791 641.328,189	3	506.981,483 641.344,258	16.293

Punct început	X / Y	Punct sfârșit	X / Y	Lungime segment (** (m)
3	506.981,483 641.344,258	4	506.981,592 641.349,669	5.412
4	506.981,592 641.349,669	5	506.981,304 641.351,63	1.982
5	506.981,304 641.351,63	6	506.974,237 641.351,381	7.071
6	506.974,237 641.351,381	7	506.970,053 641.350,93	4.208
7	506.970,053 641.350,93	8	506.970,21 641.345,833	5.099
8	506.970,21 641.345,833	9	506.968,231 641.345,799	1.979
9	506.968,231 641.345,799	10	506.968,183 641.343,075	2.724
10	506.968,183 641.343,075	11	506.948,132 641.342,323	20.065
11	506.948,132 641.342,323	12	506.950,662 641.329,656	12.917
12	506.950,662 641.329,656	1	506.965,487 641.329,361	14.828

\*\* Lungimile segmentelor sunt determinate în planul de proiecție Stereo 70 și sunt rotunjite la 1 milimetru.

\*\*\* Distanța dintre puncte este formată din segmente cumulate ce sunt mai mici decât valoarea 1 milimetru.





**DATE DESPRE IMOBILUL NR. 2475**

Oficiul de Cadastru și Publicitate Imobiliară SUCEAVA  
Biroul de Cadastru și Publicitate Imobiliară Vatra Dornei

**A. Partea I. Descrierea imobilului**

TEREN Intravilan

Adresa: Loc. Poiana Stampei, Jud. Suceava

Nr. Crt	Nr cadastral Nr. topografic	Suprafața* (mp)	Observații / Referințe
A1		1.570	Sector cadastral:36 Teren imprejmuit; DIFERENTA SE REGASESTE LA ID 2870, 2874, 2875, 2876, 2903, 2897, 2877, 2879, 2880, 2881, 2882, 2888, 2896, 2899 DIN S38, ID 2472, 2471, 2476 DIN S36, ID 1163, 1164 DIN 37 SI ID 4062 DIN S47

**Construcții**

Crt	Nr cadastral Nr. topografic	Adresa	Observații / Referințe
A1.1		Loc. Poiana Stampei, Jud. Suceava	Nr. niveluri:1; S. construita la sol:16 mp; S. construita desfasurata:16 mp;

**B. Partea II. Proprietari și acte**

Inscrieri privitoare la dreptul de proprietate și alte drepturi reale		Referințe
/		
Act Normativ nr. 1357, din 27/12/2001 emis de GUVERNUL ROMANIEI;		
B1	Intabulare, drept de PROPRIETATE, dobandit prin Lege, cota actuala 1/1, cota initiala 1/1 1) COMUNA POIANA STAMPEI, CIF:5021250	A1
Act Administrativ nr. 2981, din 31/03/2023 emis de Primăria comunei Poiana Stampei;		
B2	Intabulare, drept de PROPRIETATE, dobandit prin Lege, cota actuala 1/1, cota initiala 1/1 1) COMUNA POIANA STAMPEI, CIF:5021250	A1.1

**C. Partea III. SARCINI .**

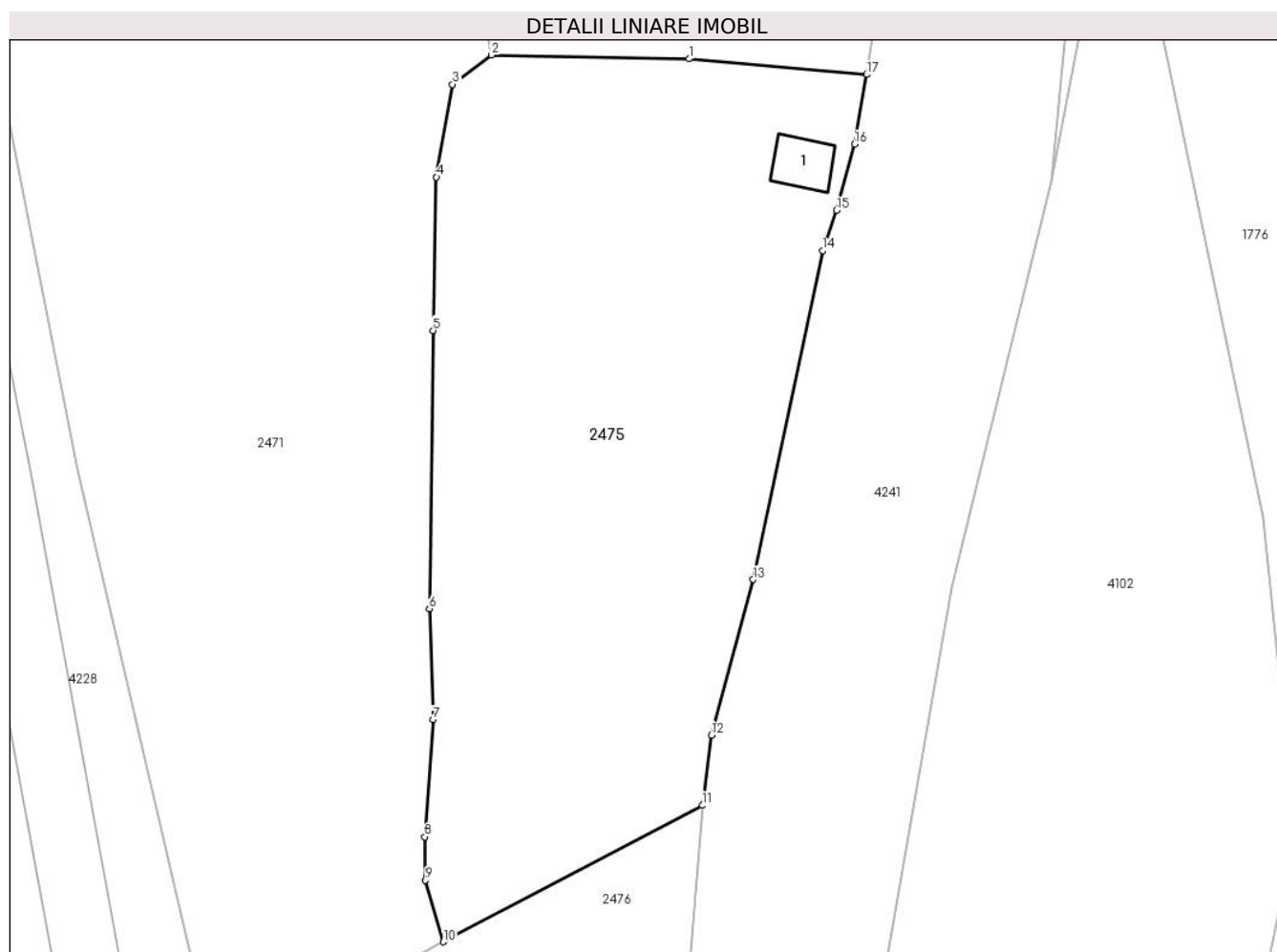
Inscrieri privind dezmembramintele dreptului de proprietate, drepturi reale de garanție și sarcini	Referințe
NU SUNT	

## Anexa Nr. 1 La Partea I

## Teren

Nr cadastral	Suprafața (mp)*	Observații / Referințe
	1.570	DIFERENȚA SE REGASEȘTE LA ID 2870, 2874, 2875, 2876, 2903, 2897, 2877, 2879, 2880, 2881, 2882, 2888, 2896, 2899 DIN S38, ID 2472, 2471, 2476 DIN S36, ID 1163, 1164 DIN 37 SI ID 4062 DIN S47

\* Suprafața este determinată în planul de proiecție Stereo 70.



## Date referitoare la teren

Crt	Categorie folosință	Intravilan	Suprafața (mp)	Tarla	Parcelă	Nr. topo	Observații / Referințe
1	curți constructii	DA	35	-	-	-	
2	faneata	DA	1.327	-	-	-	
3	arabil	DA	208	-	-	-	

## Date referitoare la construcții

Crt	Număr	Destinație construcție	Supraf. (mp)	Situație juridică	Observații / Referințe
A1.1		construcții anexa	16	Cu acte	Nr. niveluri:1; S. construita la sol:16 mp; S. construita desfasurata:16 mp;

## Lungime Segmente

1) Valorile lungimilor segmentelor sunt obținute din proiecție în plan.

Punct început	X / Y	Punct sfârșit	X / Y	Lungime segment (** (m)
1	506.965,487 641.329,361	2	506.950,662 641.329,656	14.828

Punct început	X / Y	Punct sfârșit	X / Y	Lungime segment (** (m)
2	506.950,662 641.329,656	3	506.947,754 641.327,455	3.647
3	506.947,754 641.327,455	4	506.946,538 641.320,515	7.046
4	506.946,538 641.320,515	5	506.946,286 641.309,017	11.501
5	506.946,286 641.309,017	6	506.946,003 641.288,175	20.844
6	506.946,003 641.288,175	7	506.946,275 641.279,872	8.307
7	506.946,275 641.279,872	8	506.945,66 641.271,099	8.795
8	506.945,66 641.271,099	9	506.945,719 641.267,826	3.274
9	506.945,719 641.267,826	10	506.947,064 641.263,223	4.795
10	506.947,064 641.263,223	11	506.966,479 641.273,445	21.942
11	506.966,479 641.273,445	12	506.967,142 641.278,702	5.299
12	506.967,142 641.278,702	13	506.970,274 641.290,362	12.073
13	506.970,274 641.290,362	14	506.975,488 641.315,013	25.196
14	506.975,488 641.315,013	15	506.976,527 641.318,008	3.17
15	506.976,527 641.318,008	16	506.977,87 641.322,977	5.147
16	506.977,87 641.322,977	17	506.978,791 641.328,189	5.293
17	506.978,791 641.328,189	1	506.965,487 641.329,361	13.356

\*\* Lungimile segmentelor sunt determinate în planul de proiecție Stereo 70 și sunt rotunjite la 1 milimetru.

\*\*\* Distanța dintre puncte este formată din segmente cumulate ce sunt mai mici decât valoarea 1 milimetru.



**DATE DESPRE IMOBILUL NR. 2476**

Oficiul de Cadastru și Publicitate Imobiliară SUCEAVA  
 Biroul de Cadastru și Publicitate Imobiliară Vatra Dornei

**A. Partea I. Descrierea imobilului**

TEREN Necunoscut

Adresa: Loc. Poiana Stampei, Jud. Suceava

Nr. Crt	Nr cadastral Nr. topografic	Suprafața* (mp)	Observații / Referințe
A1		2.211	Sector cadastral:36 Teren neimprejmuit;

**B. Partea II. Proprietari și acte**

Inscrieri privitoare la dreptul de proprietate și alte drepturi reale	Referințe
/	
Act Normativ nr. 1357, din 27/12/2001 emis de GUVERNUL ROMANIEI;	
B1	A1
Intabulare, drept de PROPRIETATE, dobandit prin Lege, cota actuala 1/1, cota initiala 1/1	
1) COMUNA POIANA STAMPEI, CIF:5021250	

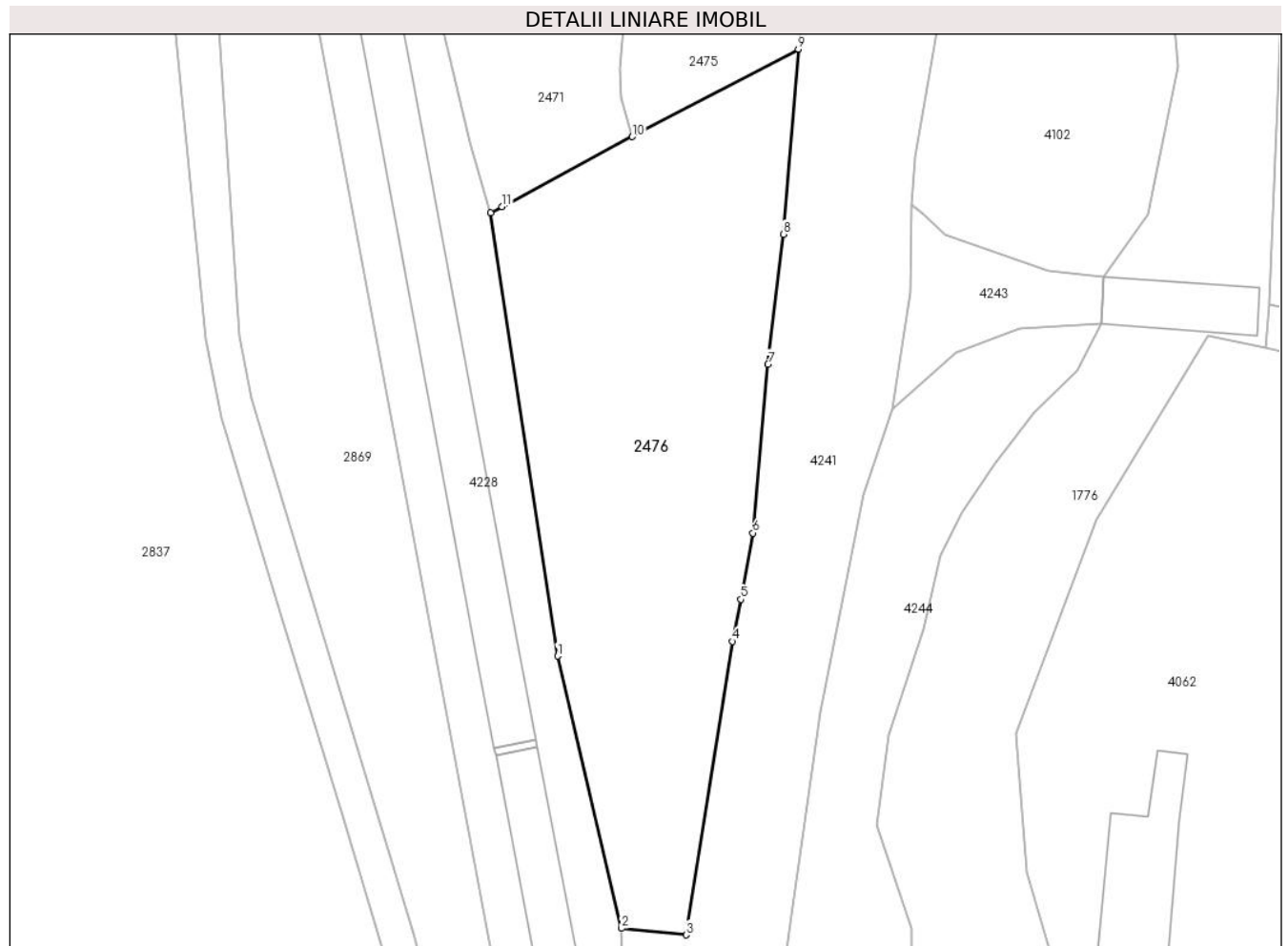
**C. Partea III. SARCINI .**

Inscrieri privind dezmembramintele dreptului de proprietate, drepturi reale de garanție și sarcini	Referințe
NU SUNT	

**Teren**

Nr cadastral	Suprafața (mp)*	Observații / Referințe
	2.211	

\* Suprafața este determinată în planul de proiecție Stereo 70.



**Date referitoare la teren**

Crt	Categorie folosință	Intravilan	Suprafața (mp)	Tarla	Parcelă	Nr. topo	Observații / Referințe
1	pasune	DA	2.116	-	-	-	
2	pasune	NU	95	-	-	-	

**Lungime Segmente**

1) Valorile lungimilor segmentelor sunt obținute din proiecție în plan.

Punct început	X / Y	Punct sfârșit	X / Y	Lungime segment (** (m)
1	506.938,319 641.202,525	2	506.945,783 641.170,707	32.682
2	506.945,783 641.170,707	3	506.953,366 641.169,943	7.621
3	506.953,366 641.169,943	4	506.958,768 641.204,243	34.723
4	506.958,768 641.204,243	5	506.959,789 641.209,164	5.026

Punct început	X / Y	Punct sfârșit	X / Y	Lungime segment (** (m)
5	506.959,789 641.209,164	6	506.961,172 641.216,899	7.858
6	506.961,172 641.216,899	7	506.962,928 641.236,645	19.824
7	506.962,928 641.236,645	8	506.964,718 641.251,83	15.29
8	506.964,718 641.251,83	9	506.966,479 641.273,445	21.687
9	506.966,479 641.273,445	10	506.947,064 641.263,223	21.942
10	506.947,064 641.263,223	11	506.931,843 641.255,031	17.285
11	506.931,843 641.255,031	12	506.930,505 641.254,311	1.519
12	506.930,505 641.254,311	1	506.938,319 641.202,525	52.372

\*\* Lungimile segmentelor sunt determinate în planul de proiecție Stereo 70 și sunt rotunjite la 1 milimetru.

\*\*\* Distanța dintre puncte este formată din segmente cumulate ce sunt mai mici decât valoarea 1 milimetru.





**DATE DESPRE IMOBILUL NR. 2592**

Oficiul de Cadastru și Publicitate Imobiliară SUCEAVA  
Biroul de Cadastru și Publicitate Imobiliară Vatra Dornei

**A. Partea I. Descrierea imobilului**

TEREN Necunoscut

Adresa: Loc. Dornisoara, Str Dornisoara, Jud. Suceava

Nr. Crt	Nr cadastral Nr. topografic	Suprafața* (mp)	Observații / Referințe
A1		21.474.384	Sector cadastral:47 Teren neimprejmuit; Top parte: 4447, 4553/78 parte, 4515, 4451, 4506, 4553/153, 4509, 4513, 4486, 4489, 4553/166, 4553/170

**Construcții**

Crt	Nr cadastral Nr. topografic	Adresa	Observații / Referințe
A1.1		Loc. Dornisoara, Str Dornisoara, Jud. Suceava	Nr. niveluri:1; S. construita la sol:122 mp; S. construita desfasurata:122 mp; LOCUINTA
A1.2		Loc. Dornisoara, Str Dornisoara, Jud. Suceava	Nr. niveluri:1; S. construita la sol:86 mp; S. construita desfasurata:86 mp; ANEXA
A1.3		Loc. Dornisoara, Str Dornisoara, Jud. Suceava	Nr. niveluri:1; S. construita la sol:41 mp; S. construita desfasurata:41 mp; ANEXA
A1.4		Loc. Dornisoara, Str Dornisoara, Jud. Suceava	Nr. niveluri:1; S. construita la sol:27 mp; S. construita desfasurata:27 mp; PODET
A1.5		Loc. Dornisoara, Str Dornisoara, Jud. Suceava	Nr. niveluri:1; S. construita la sol:28 mp; S. construita desfasurata:28 mp; PODET
A1.6		Loc. Dornisoara, Str Dornisoara, Jud. Suceava	Nr. niveluri:1; S. construita la sol:21 mp; S. construita desfasurata:21 mp; PODET
A1.7		Loc. Dornisoara, Str Dornisoara, Jud. Suceava	Nr. niveluri:1; S. construita la sol:25 mp; S. construita desfasurata:25 mp; PODET
A1.8		Loc. Dornisoara, Str Dornisoara, Jud. Suceava	Nr. niveluri:1; S. construita la sol:16 mp; S. construita desfasurata:16 mp; PODET

**B. Partea II. Proprietari și acte**

Inscrieri privitoare la dreptul de proprietate și alte drepturi reale		Referințe
/		
Act Normativ nr. 1705, din 29/11/2006 emis de GUVERNUL ROMANIEI;		
B1	Intabulare, drept de PROPRIETATE, dobandit prin Lege, cota actuala 1/1, cota initiala 1/1 1) STATUL ROMAN, CIF:9999999999999, DOMENIU PUBLIC	A1, A1.1, A1.2, A1.3, A1.4, A1.5, A1.6, A1.7, A1.8
Act Normativ nr. 46, din 19/03/2008 emis de PARLAMENTUL ROMANIEI;		
B2	Intabulare, drept de ADMINISTRARE, dobandit prin Lege, cota actuala 1/1, cota initiala 1/1 1) REGIA NATIONALA A PADURILOR-ROMSILVA, CIF:1590120	A1, A1.1, A1.2, A1.3, A1.4, A1.5, A1.6, A1.7, A1.8

**C. Partea III. SARCINI .**

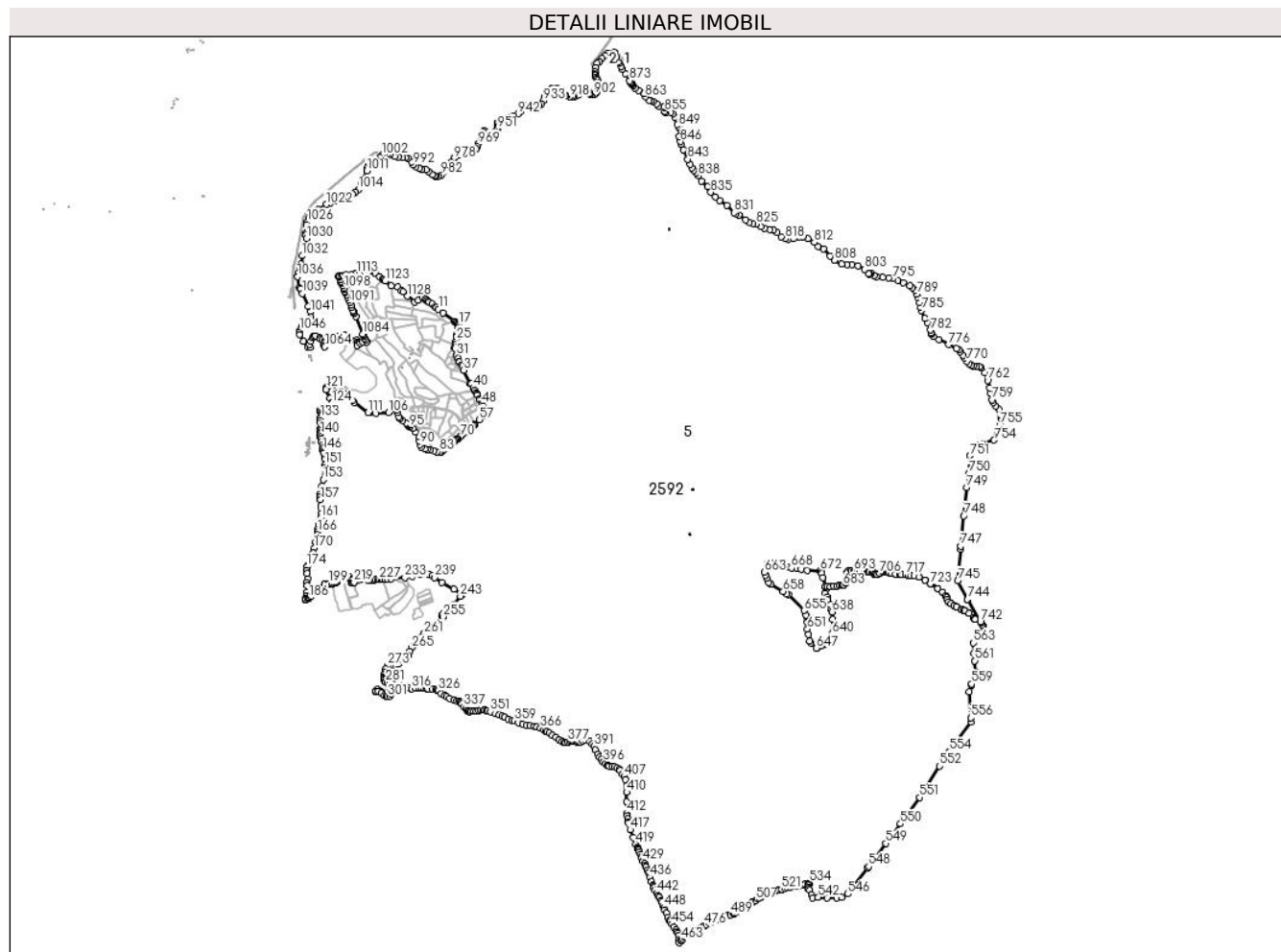
Inscrieri privind dezmembramintele dreptului de proprietate, drepturi reale de garanție și sarcini	Referințe
NU SUNT	

## Anexa Nr. 1 La Partea I

## Teren

Nr cadastral	Suprafața (mp)*	Observații / Referințe
	21.474.384	Top parte: 4447, 4553/78 parte, 4515, 4451, 4506, 4553/153, 4509, 4513, 4486, 4489, 4553/166, 4553/170

\* Suprafața este determinată în planul de proiecție Stereo 70.



## Date referitoare la teren

Crt	Categorie folosință	Intra vilan	Suprafața (mp)	Tarla	Parcelă	Nr. topo	Observații / Referințe
1	padure	NU	14.718.395	-	-	-	nr. inv. 13526026530049
2	curți constructii	DA	3.193	-	-	-	nr. inv. 13526026530051
3	faneata	NU	13.690	-	-	-	nr. inv. 13526026530050
4	padure	NU	1.107.486	-	-	-	nr. inv. 13526026530059
5	padure	NU	1.740.634	-	-	-	nr. inv. 13526026530060
6	padure	NU	2.961.975	-	-	-	nr. inv. 13526026530043
7	padure	NU	989	-	-	-	nr. inv. 13526026530043
8	drum	NU	12.523	-	-	-	drum forestier, nr. inv. 13526026530042 parte
9	drum	NU	10.919	-	-	-	drum forestier, nr. inv. 13526026530048
10	drum	NU	29.533	-	-	-	drum forestier, nr. inv. 13526026530064
11	drum	NU	17.561	-	-	-	drum forestier
12	padure	NU	850.407	-	-	-	nr. inv.13526026530063
13	padure	NU	5.432	-	-	-	nr. inv.13526026530062
14	padure	DA	1.632	-	-	-	
15	padure	DA	15	-	-	-	

## Date referitoare la construcții

Crt	Număr	Destinație construcție	Supraf. (mp)	Situație juridică	Observații / Referințe
A1.1		construcții de locuințe	122	Cu acte	Nr. niveluri:1; S. construita la sol:122 mp; S. construita desfasurata:122 mp; LOCUINTA
A1.2		construcții anexa	86	Cu acte	Nr. niveluri:1; S. construita la sol:86 mp; S. construita desfasurata:86 mp; ANEXA
A1.3		construcții anexa	41	Cu acte	Nr. niveluri:1; S. construita la sol:41 mp; S. construita desfasurata:41 mp; ANEXA
A1.4		construcții industriale și edilitare	27	Cu acte	Nr. niveluri:1; S. construita la sol:27 mp; S. construita desfasurata:27 mp; PODET
A1.5		construcții industriale și edilitare	28	Cu acte	Nr. niveluri:1; S. construita la sol:28 mp; S. construita desfasurata:28 mp; PODET
A1.6		construcții industriale și edilitare	21	Cu acte	Nr. niveluri:1; S. construita la sol:21 mp; S. construita desfasurata:21 mp; PODET
A1.7		construcții industriale și edilitare	25	Cu acte	Nr. niveluri:1; S. construita la sol:25 mp; S. construita desfasurata:25 mp; PODET
A1.8		construcții industriale și edilitare	16	Cu acte	Nr. niveluri:1; S. construita la sol:16 mp; S. construita desfasurata:16 mp; PODET

## Lungime Segmente

1) Valorile lungimilor segmentelor sunt obținute din proiecție în plan.

Punct început	X / Y	Punct sfârșit	X / Y	Lungime segment	Punct început	X / Y	Punct sfârșit	X / Y	Lungime segment	Punct început	X / Y	Punct sfârșit	X / Y	Lungime segment
1	507.762,331 641.770,495	2	507.793,299 641.785,259	34.307	2	507.793,299 641.785,259	3	507.823,693 641.807,052	37.4	3	507.823,693 641.807,052	4	507.845,144 641.791,345	26.587
4	507.845,144 641.791,345	5	507.854,387 641.784,577	11.456	5	507.854,387 641.784,577	6	507.866,628 641.774,955	15.57	6	507.866,628 641.774,955	7	507.873,508 641.769,547	8.751
7	507.873,508 641.769,547	8	507.895,038 641.754,177	26.453	8	507.895,038 641.754,177	9	507.922,264 641.733,822	33.994	9	507.922,264 641.733,822	10	507.927,396 641.729,834	6.499
10	507.927,396 641.729,834	11	507.945,392 641.715,849	22.791	11	507.945,392 641.715,849	12	507.980,72 641.687,766	45.13	12	507.980,72 641.687,766	13	508.067,065 641.622,591	108.182
13	508.067,065 641.622,591	14	508.073,225 641.617,633	7.907	14	508.073,225 641.617,633	15	508.081,462 641.612,388	9.765	15	508.081,462 641.612,388	16	508.089,197 641.605,281	10.504
16	508.089,197 641.605,281	17	508.099,075 641.597,19	12.769	17	508.099,075 641.597,19	18	508.099,227 641.587,256	9.935	18	508.099,227 641.587,256	19	508.096,507 641.571,05	16.433
19	508.096,507 641.571,05	20	508.094,842 641.557,283	13.867	20	508.094,842 641.557,283	21	508.090,351 641.539,358	18.479	21	508.090,351 641.539,358	22	508.088,268 641.526,257	13.266
22	508.088,268 641.526,257	23	508.086,264 641.508,17	18.198	23	508.086,264 641.508,17	24	508.083,52 641.488,591	19.77	24	508.083,52 641.488,591	25	508.082,242 641.480,582	8.11
25	508.082,242 641.480,582	26	508.076,827 641.466,081	15.479	26	508.076,827 641.466,081	27	508.074,952 641.443,623	22.536	27	508.074,952 641.443,623	28	508.074,73 641.440,967	2.665
28	508.074,73 641.440,967	29	508.068,51 641.423,956	18.112	29	508.068,51 641.423,956	30	508.071,062 641.412,731	11.511	30	508.071,062 641.412,731	31	508.082,514 641.361,743	52.258
31	508.082,514 641.361,743	32	508.093,681 641.338,818	25.5	32	508.093,681 641.338,818	33	508.104,096 641.317,438	23.782	33	508.104,096 641.317,438	34	508.106,076 641.314,313	3.699
34	508.106,076 641.314,313	35	508.121,884 641.289,366	29.534	35	508.121,884 641.289,366	36	508.126,398 641.278,789	11.5	36	508.126,398 641.278,789	37	508.138,999 641.249,258	32.107
37	508.138,999 641.249,258	38	508.189,152 641.147,836	113.145	38	508.189,152 641.147,836	39	508.196,044 641.145,845	7.174	39	508.196,044 641.145,845	40	508.211,481 641.113,281	36.038
40	508.211,481 641.113,281	41	508.222,338 641.096,546	19.948	41	508.222,338 641.096,546	42	508.233,561 641.076,317	23.134	42	508.233,561 641.076,317	43	508.238,762 641.066,294	11.292
43	508.238,762 641.066,294	44	508.241,589 641.058,318	8.462	44	508.241,589 641.058,318	45	508.254,755 641.030,315	30.944	45	508.254,755 641.030,315	46	508.259,626 641.021,413	10.148
46	508.259,626 641.021,413	47	508.273,17 640.996,66	28.216	47	508.273,17 640.996,66	48	508.278,11 640.988,227	9.773	48	508.278,11 640.988,227	49	508.285,447 640.975,705	14.513
49	508.285,447 640.975,705	50	508.293,49 640.958,771	18.747	50	508.293,49 640.958,771	51	508.298,782 640.942,685	16.934	51	508.298,782 640.942,685	52	508.303,438 640.922,365	20.847
52	508.303,438 640.922,365	53	508.304,92 640.911,569	10.897	53	508.304,92 640.911,569	54	508.298,147 640.906,701	8.341	54	508.298,147 640.906,701	55	508.288,41 640.901,833	10.886
55	508.288,41 640.901,833	56	508.279,815 640.898,673	9.157	56	508.279,815 640.898,673	57	508.255,122 640.870,574	37.407	57	508.255,122 640.870,574	58	508.224,423 640.836,905	45.563

Punct început	X / Y	Punct sfârșit	X / Y	Lungime segment	Punct început	X / Y	Punct sfârșit	X / Y	Lungime segment	Punct început	X / Y	Punct sfârșit	X / Y	Lungime segment
58	508.224,423 640.836,905	59	508.221,1 640.830,713	7.027	59	508.221,1 640.830,713	60	508.215,385 640.824,998	8.082	60	508.215,385 640.824,998	61	508.202,342 640.815,216	16.304
61	508.202,342 640.815,216	62	508.200,992 640.814,203	1.688	62	508.200,992 640.814,203	63	508.188,503 640.803,831	16.234	63	508.188,503 640.803,831	64	508.178,109 640.797,281	12.286
64	508.178,109 640.797,281	65	508.173,052 640.794,094	5.977	65	508.173,052 640.794,094	66	508.155,641 640.783,281	20.495	66	508.155,641 640.783,281	67	508.137,859 640.768,798	22.934
67	508.137,859 640.768,798	68	508.135,375 640.766,578	3.331	68	508.135,375 640.766,578	69	508.122,887 640.753,454	18.116	69	508.122,887 640.753,454	70	508.109,551 640.739,907	19.01
70	508.109,551 640.739,907	71	508.089,866 640.724,456	25.025	71	508.089,866 640.724,456	72	508.088,682 640.723,578	1.474	72	508.088,682 640.723,578	73	508.088,168 640.723,197	0.64
73	508.088,168 640.723,197	74	508.078,436 640.715,989	12.111	74	508.078,436 640.715,989	75	508.065,948 640.704,771	16.787	75	508.065,948 640.704,771	76	508.060,021 640.701,596	6.724
76	508.060,021 640.701,596	77	508.047,956 640.692,494	15.113	77	508.047,956 640.692,494	78	508.022,98 640.672,386	32.065	78	508.022,98 640.672,386	79	507.997,791 640.652,912	31.839
79	507.997,791 640.652,912	80	507.982,609 640.640,286	19.746	80	507.982,609 640.640,286	81	507.976,413 640.635,132	8.059	81	507.976,413 640.635,132	82	507.964,495 640.624,502	15.97
82	507.964,495 640.624,502	83	507.956,955 640.624,388	7.541	83	507.956,955 640.624,388	84	507.934,279 640.626,748	22.798	84	507.934,279 640.626,748	85	507.910,053 640.632,806	24.972
85	507.910,053 640.632,806	86	507.884,032 640.639,959	26.986	86	507.884,032 640.639,959	87	507.860,963 640.641,122	23.098	87	507.860,963 640.641,122	88	507.840,396 640.647,113	21.422
88	507.840,396 640.647,113	89	507.814,074 640.660,357	29.466	89	507.814,074 640.660,357	90	507.804,154 640.679,917	21.932	90	507.804,154 640.679,917	91	507.801,639 640.709,537	29.727
91	507.801,639 640.709,537	92	507.798,767 640.738,547	29.152	92	507.798,767 640.738,547	93	507.768,62 640.778,576	50.112	93	507.768,62 640.778,576	94	507.749,636 640.806,844	34.051
94	507.749,636 640.806,844	95	507.726,588 640.814,653	24.335	95	507.726,588 640.814,653	96	507.719,162 640.821,007	9.773	96	507.719,162 640.821,007	97	507.716,82 640.830,18	9.467
97	507.716,82 640.830,18	98	507.705,043 640.839,394	14.953	98	507.705,043 640.839,394	99	507.697,916 640.845,404	9.323	99	507.697,916 640.845,404	100	507.670,786 640.864,713	33.3
100	507.670,786 640.864,713	101	507.653,458 640.878,031	21.855	101	507.653,458 640.878,031	102	507.643,863 640.893,211	17.958	102	507.643,863 640.893,211	103	507.632,578 640.925,607	34.305
103	507.632,578 640.925,607	104	507.624,928 640.942,682	18.71	104	507.624,928 640.942,682	105	507.622,917 640.952,341	9.866	105	507.622,917 640.952,341	106	507.564,875 640.924,828	64.233
106	507.564,875 640.924,828	107	507.466,79 640.921,538	98.14	107	507.466,79 640.921,538	108	507.422,377 640.924,78	44.531	108	507.422,377 640.924,78	109	507.421,021 640.924,879	1.36
109	507.421,021 640.924,879	110	507.415,201 640.925,304	5.835	110	507.415,201 640.925,304	111	507.408,003 640.925,829	7.217	111	507.408,003 640.925,829	112	507.302,873 641.001,781	129.696
112	507.302,873 641.001,781	113	507.289,061 641.015,675	19.591	113	507.289,061 641.015,675	114	507.253,522 641.067,032	62.454	114	507.253,522 641.067,032	115	507.232,724 641.047,774	28.345
115	507.232,724 641.047,774	116	507.207,1 641.081,107	42.044	116	507.207,1 641.081,107	117	507.174,586 641.117,686	48.941	117	507.174,586 641.117,686	118	507.144,161 641.135,775	35.396
118	507.144,161 641.135,775	119	507.108,5 641.127,673	36.57	119	507.108,5 641.127,673	120	507.093,06 641.124,546	15.753	120	507.093,06 641.124,546	121	507.086,678 641.112,616	13.53
121	507.086,678 641.112,616	122	507.087,341 641.100,321	12.313	122	507.087,341 641.100,321	123	507.115,531 641.033,509	72.516	123	507.115,531 641.033,509	124	507.133,537 640.996,293	41.343
124	507.133,537 640.996,293	125	507.068,046 640.950,835	79.721	125	507.068,046 640.950,835	126	507.040,275 640.944,119	28.572	126	507.040,275 640.944,119	127	507.042,012 640.939,022	5.385
127	507.042,012 640.939,022	128	507.044,698 640.930,567	8.871	128	507.044,698 640.930,567	129	507.049,594 640.915,464	15.877	129	507.049,594 640.915,464	130	507.051,482 640.910,213	5.58
130	507.051,482 640.910,213	131	507.049,712 640.901,54	8.852	131	507.049,712 640.901,54	132	507.047,556 640.895,166	6.729	132	507.047,556 640.895,166	133	507.045,243 640.883,508	11.885
133	507.045,243 640.883,508	134	507.043,744 640.863,479	20.085	134	507.043,744 640.863,479	135	507.043,86 640.845,734	17.745	135	507.043,86 640.845,734	136	507.046,668 640.824,77	21.151
136	507.046,668 640.824,77	137	507.046,115 640.800,803	23.973	137	507.046,115 640.800,803	138	507.047,325 640.791,064	9.814	138	507.047,325 640.791,064	139	507.044,809 640.771,456	19.769
139	507.044,809 640.771,456	140	507.045,547 640.758,993	12.485	140	507.045,547 640.758,993	141	507.046,021 640.738,139	20.859	141	507.046,021 640.738,139	142	507.046,906 640.726,87	11.304
142	507.046,906 640.726,87	143	507.053,793 640.701,374	26.41	143	507.053,793 640.701,374	144	507.061,715 640.680,309	22.505	144	507.061,715 640.680,309	145	507.060,275 640.655,643	24.708
145	507.060,275 640.655,643	146	507.064,055 640.637,639	18.397	146	507.064,055 640.637,639	147	507.065,22 640.625,538	12.157	147	507.065,22 640.625,538	148	507.070,234 640.613,443	13.093
148	507.070,234 640.613,443	149	507.077,949 640.587,928	26.656	149	507.077,949 640.587,928	150	507.080,109 640.569,383	18.67	150	507.080,109 640.569,383	151	507.081,419 640.528,501	40.903
151	507.081,419 640.528,501	152	507.074,362 640.500,847	28.54	152	507.074,362 640.500,847	153	507.065,062 640.413,906	87.437	153	507.065,062 640.413,906	154	507.054,439 640.363,38	51.631
154	507.054,439 640.363,38	155	507.037,875 640.301,264	64.287	155	507.037,875 640.301,264	156	507.041,361 640.278,86	22.674	156	507.041,361 640.278,86	157	507.045,158 640.261,417	17.851

Punct început	X / Y	Punct sfârșit	X / Y	Lungime segment	Punct început	X / Y	Punct sfârșit	X / Y	Lungime segment	Punct început	X / Y	Punct sfârșit	X / Y	Lungime segment
157	507.045,158 640.261,417	158	507.050,055 640.211,869	49.789	158	507.050,055 640.211,869	159	507.051,208 640.193,144	18.76	159	507.051,208 640.193,144	160	507.052,985 640.152,05	41.132
160	507.052,985 640.152,05	161	507.048,664 640.124,503	27.884	161	507.048,664 640.124,503	162	507.035,881 640.095,336	31.845	162	507.035,881 640.095,336	163	507.031,74 640.081,472	14.469
163	507.031,74 640.081,472	164	507.033,0 640.062,747	18.767	164	507.033,0 640.062,747	165	507.026,069 640.036,024	27.607	165	507.026,069 640.036,024	166	507.022,612 640.012,114	24.159
166	507.022,612 640.012,114	167	507.022,612 639.991,805	20.309	167	507.022,612 639.991,805	168	507.016,049 639.968,067	24.629	168	507.016,049 639.968,067	169	507.007,061 639.937,186	32.162
169	507.007,061 639.937,186	170	506.997,364 639.891,101	47.094	170	506.997,364 639.891,101	171	506.989,414 639.853,075	38.848	171	506.989,414 639.853,075	172	506.971,944 639.790,729	64.747
172	506.971,944 639.790,729	173	506.946,363 639.758,695	40.995	173	506.946,363 639.758,695	174	506.941,985 639.749,131	10.518	174	506.941,985 639.749,131	175	506.940,011 639.720,725	28.475
175	506.940,011 639.720,725	176	506.943,492 639.698,837	22.163	176	506.943,492 639.698,837	177	506.948,151 639.654,214	44.866	177	506.948,151 639.654,214	178	506.936,617 639.628,896	27.821
178	506.936,617 639.628,896	179	506.940,556 639.603,014	26.18	179	506.940,556 639.603,014	180	506.941,962 639.554,627	48.407	180	506.941,962 639.554,627	181	506.939,57 639.527,117	27.614
181	506.939,57 639.527,117	182	506.927,932 639.501,652	27.998	182	506.927,932 639.501,652	183	506.929,307 639.493,579	8.189	183	506.929,307 639.493,579	184	506.934,262 639.497,483	6.308
184	506.934,262 639.497,483	185	506.951,874 639.503,779	18.704	185	506.951,874 639.503,779	186	506.955,555 639.507,362	5.137	186	506.955,555 639.507,362	187	506.958,455 639.510,876	4.556
187	506.958,455 639.510,876	188	506.968,939 639.523,58	16.471	188	506.968,939 639.523,58	189	506.973,598 639.527,452	6.058	189	506.973,598 639.527,452	190	507.000,338 639.549,675	34.769
190	507.000,338 639.549,675	191	507.001,466 639.551,377	2.042	191	507.001,466 639.551,377	192	507.005,759 639.557,85	7.767	192	507.005,759 639.557,85	193	507.018,02 639.570,664	17.735
193	507.018,02 639.570,664	194	507.023,532 639.576,425	7.973	194	507.023,532 639.576,425	195	507.036,388 639.589,0	17.984	195	507.036,388 639.589,0	196	507.044,214 639.593,446	9.001
196	507.044,214 639.593,446	197	507.074,404 639.615,019	37.106	197	507.074,404 639.615,019	198	507.076,315 639.615,199	1.919	198	507.076,315 639.615,199	199	507.109,132 639.618,285	32.962
199	507.109,132 639.618,285	200	507.130,769 639.618,596	21.639	200	507.130,769 639.618,596	201	507.137,322 639.621,899	7.338	201	507.137,322 639.621,899	202	507.138,102 639.621,16	1.074
202	507.138,102 639.621,16	203	507.150,683 639.623,234	12.751	203	507.150,683 639.623,234	204	507.165,429 639.629,666	16.088	204	507.165,429 639.629,666	205	507.172,942 639.634,297	8.826
205	507.172,942 639.634,297	206	507.181,661 639.645,554	14.239	206	507.181,661 639.645,554	207	507.194,62 639.653,917	15.423	207	507.194,62 639.653,917	208	507.204,232 639.658,525	10.659
208	507.204,232 639.658,525	209	507.218,739 639.661,857	14.885	209	507.218,739 639.661,857	210	507.230,093 639.665,28	11.859	210	507.230,093 639.665,28	211	507.236,444 639.666,822	6.536
211	507.236,444 639.666,822	212	507.255,163 639.670,407	19.059	212	507.255,163 639.670,407	213	507.266,615 639.671,148	11.476	213	507.266,615 639.671,148	214	507.274,149 639.655,248	17.595
214	507.274,149 639.655,248	215	507.279,481 639.641,622	14.632	215	507.279,481 639.641,622	216	507.283,512 639.629,389	12.88	216	507.283,512 639.629,389	217	507.283,988 639.625,617	3.802
217	507.283,988 639.625,617	218	507.294,177 639.624,834	10.219	218	507.294,177 639.624,834	219	507.301,376 639.630,155	8.952	219	507.301,376 639.630,155	220	507.406,161 639.644,554	105.77
220	507.406,161 639.644,554	221	507.412,253 639.644,126	6.107	221	507.412,253 639.644,126	222	507.435,111 639.643,368	22.871	222	507.435,111 639.643,368	223	507.448,335 639.648,303	14.115
223	507.448,335 639.648,303	224	507.452,53 639.648,725	4.216	224	507.452,53 639.648,725	225	507.465,198 639.650,189	12.752	225	507.465,198 639.650,189	226	507.479,806 639.651,877	14.705
226	507.479,806 639.651,877	227	507.494,907 639.652,942	15.139	227	507.494,907 639.652,942	228	507.511,072 639.653,412	16.172	228	507.511,072 639.653,412	229	507.517,945 639.652,831	6.898
229	507.517,945 639.652,831	230	507.536,521 639.652,936	18.576	230	507.536,521 639.652,936	231	507.557,516 639.655,351	21.133	231	507.557,516 639.655,351	232	507.584,959 639.655,726	27.446
232	507.584,959 639.655,726	233	507.689,814 639.664,611	105.231	233	507.689,814 639.664,611	234	507.747,238 639.675,891	58.521	234	507.747,238 639.675,891	235	507.807,38 639.688,612	61.473
235	507.807,38 639.688,612	236	507.822,646 639.690,63	15.399	236	507.822,646 639.690,63	237	507.867,563 639.694,533	45.086	237	507.867,563 639.694,533	238	507.899,236 639.680,753	34.541
238	507.899,236 639.680,753	239	507.917,013 639.665,339	23.529	239	507.917,013 639.665,339	240	507.973,183 639.626,826	68.105	240	507.973,183 639.626,826	241	508.063,675 639.575,631	103.97
241	508.063,675 639.575,631	242	508.127,061 639.536,628	74.425	242	508.127,061 639.536,628	243	508.112,702 639.524,198	18.992	243	508.112,702 639.524,198	244	508.062,325 639.461,968	80.065
244	508.062,325 639.461,968	245	508.046,238 639.443,764	24.294	245	508.046,238 639.443,764	246	508.037,983 639.438,473	9.805	246	508.037,983 639.438,473	247	508.027,4 639.433,816	11.562
247	508.027,4 639.433,816	248	508.015,97 639.426,619	13.507	248	508.015,97 639.426,619	249	508.005,598 639.417,518	13.799	249	508.005,598 639.417,518	250	507.997,978 639.407,781	12.364
250	507.997,978 639.407,781	251	507.992,475 639.397,621	11.555	251	507.992,475 639.397,621	252	507.986,125 639.391,271	8.98	252	507.986,125 639.391,271	253	507.971,52 639.377,724	19.921
253	507.971,52 639.377,724	254	507.969,336 639.375,416	3.178	254	507.969,336 639.375,416	255	507.979,139 639.366,631	13.163	255	507.979,139 639.366,631	256	507.937,213 639.323,479	60.165

Punct început	X / Y	Punct sfârșit	X / Y	Lungime segment	Punct început	X / Y	Punct sfârșit	X / Y	Lungime segment	Punct început	X / Y	Punct sfârșit	X / Y	Lungime segment
256	507.937,213 639.323,479	257	507.933,445 639.319,6	5.408	257	507.933,445 639.319,6	258	507.912,468 639.292,587	34.201	258	507.912,468 639.292,587	259	507.885,918 639.277,267	30.653
259	507.885,918 639.277,267	260	507.872,648 639.272,295	14.171	260	507.872,648 639.272,295	261	507.838,469 639.239,604	47.296	261	507.838,469 639.239,604	262	507.810,424 639.208,912	41.575
262	507.810,424 639.208,912	263	507.776,028 639.173,722	49.208	263	507.776,028 639.173,722	264	507.752,744 639.148,058	34.652	264	507.752,744 639.148,058	265	507.741,129 639.127,857	23.302
265	507.741,129 639.127,857	266	507.728,747 639.100,393	30.126	266	507.728,747 639.100,393	267	507.713,983 639.069,119	34.584	267	507.713,983 639.069,119	268	507.699,378 639.043,56	29.438
268	507.699,378 639.043,56	269	507.682,391 639.024,352	25.642	269	507.682,391 639.024,352	270	507.639,405 639.005,389	46.983	270	507.639,405 639.005,389	271	507.608,89 638.998,634	31.254
271	507.608,89 638.998,634	272	507.580,894 638.994,124	28.357	272	507.580,894 638.994,124	273	507.555,87 638.992,195	25.098	273	507.555,87 638.992,195	274	507.540,579 638.968,84	27.915
274	507.540,579 638.968,84	275	507.536,753 638.939,276	29.811	275	507.536,753 638.939,276	276	507.533,37 638.928,266	11.518	276	507.533,37 638.928,266	277	507.528,786 638.909,315	19.498
277	507.528,786 638.909,315	278	507.529,232 638.892,442	16.879	278	507.529,232 638.892,442	279	507.529,397 638.886,187	6.257	279	507.529,397 638.886,187	280	507.535,408 638.874,063	13.532
280	507.535,408 638.874,063	281	507.543,768 638.867,379	10.704	281	507.543,768 638.867,379	282	507.554,593 638.863,54	11.486	282	507.554,593 638.863,54	283	507.555,633 638.863,339	1.059
283	507.555,633 638.863,339	284	507.559,184 638.862,652	3.617	284	507.559,184 638.862,652	285	507.565,105 638.765,201	97.631	285	507.565,105 638.765,201	286	507.558,439 638.763,326	6.925
286	507.558,439 638.763,326	287	507.546,084 638.768,18	13.274	287	507.546,084 638.768,18	288	507.536,723 638.771,858	10.058	288	507.536,723 638.771,858	289	507.512,791 638.789,299	29.613
289	507.512,791 638.789,299	290	507.512,627 638.789,419	0.203	290	507.512,627 638.789,419	291	507.503,446 638.795,304	10.905	291	507.503,446 638.795,304	292	507.489,781 638.804,063	16.231
292	507.489,781 638.804,063	293	507.484,997 638.808,344	6.42	293	507.484,997 638.808,344	294	507.475,872 638.812,371	9.974	294	507.475,872 638.812,371	295	507.464,188 638.799,047	17.721
295	507.464,188 638.799,047	296	507.469,975 638.798,644	5.801	296	507.469,975 638.798,644	297	507.486,705 638.796,687	16.844	297	507.486,705 638.796,687	298	507.509,413 638.784,337	25.849
298	507.509,413 638.784,337	299	507.533,811 638.766,556	30.19	299	507.533,811 638.766,556	300	507.548,017 638.760,974	15.263	300	507.548,017 638.760,974	301	507.558,123 638.757,004	10.858
301	507.558,123 638.757,004	302	507.573,548 638.761,343	16.024	302	507.573,548 638.761,343	303	507.581,446 638.777,761	18.219	303	507.581,446 638.777,761	304	507.583,226 638.793,526	15.865
304	507.583,226 638.793,526	305	507.578,201 638.815,088	22.14	305	507.578,201 638.815,088	306	507.576,046 638.828,956	14.034	306	507.576,046 638.828,956	307	507.575,118 638.853,131	24.193
307	507.575,118 638.853,131	308	507.575,163 638.857,044	3.913	308	507.575,163 638.857,044	309	507.603,568 638.850,89	29.064	309	507.603,568 638.850,89	310	507.621,203 638.846,562	18.158
310	507.621,203 638.846,562	311	507.632,672 638.843,747	11.809	311	507.632,672 638.843,747	312	507.648,811 638.844,011	16.141	312	507.648,811 638.844,011	313	507.666,538 638.841,101	17.964
313	507.666,538 638.841,101	314	507.697,23 638.831,576	32.136	314	507.697,23 638.831,576	315	507.723,689 638.822,845	27.862	315	507.723,689 638.822,845	316	507.741,151 638.818,082	18.1
316	507.741,151 638.818,082	317	507.772,107 638.819,14	30.974	317	507.772,107 638.819,14	318	507.794,597 638.820,992	22.566	318	507.794,597 638.820,992	319	507.816,822 638.822,051	22.25
319	507.816,822 638.822,051	320	507.837,195 638.819,67	20.512	320	507.837,195 638.819,67	321	507.854,128 638.817,553	17.065	321	507.854,128 638.817,553	322	507.866,564 638.816,759	12.461
322	507.866,564 638.816,759	323	507.896,462 638.815,172	29.94	323	507.896,462 638.815,172	324	507.925,301 638.809,88	29.321	324	507.925,301 638.809,88	325	507.933,588 638.806,299	9.028
325	507.933,588 638.806,299	326	507.942,055 638.800,796	10.098	326	507.942,055 638.800,796	327	507.968,513 638.780,264	33.49	327	507.968,513 638.780,264	328	507.993,913 638.763,966	30.179
328	507.993,913 638.763,966	329	508.007,248 638.756,134	15.465	329	508.007,248 638.756,134	330	508.033,283 638.744,069	28.695	330	508.033,283 638.744,069	331	508.062,282 638.732,216	31.328
331	508.062,282 638.732,216	332	508.086,2 638.725,019	24.977	332	508.086,2 638.725,019	333	508.102,71 638.721,632	16.854	333	508.102,71 638.721,632	334	508.110,542 638.716,552	9.335
334	508.110,542 638.716,552	335	508.116,469 638.710,837	8.234	335	508.116,469 638.710,837	336	508.123,454 638.700,254	12.68	336	508.123,454 638.700,254	337	508.140,387 638.678,241	27.772
337	508.140,387 638.678,241	338	508.153,722 638.664,271	19.313	338	508.153,722 638.664,271	339	508.165,999 638.650,089	18.758	339	508.165,999 638.650,089	340	508.175,312 638.643,739	11.272
340	508.175,312 638.643,739	341	508.185,472 638.642,257	10.268	341	508.185,472 638.642,257	342	508.196,69 638.643,739	11.315	342	508.196,69 638.643,739	343	508.214,259 638.645,009	17.615
343	508.214,259 638.645,009	344	508.233,309 638.647,126	19.167	344	508.233,309 638.647,126	345	508.251,724 638.650,724	18.763	345	508.251,724 638.650,724	346	508.268,446 638.653,687	16.982
346	508.268,446 638.653,687	347	508.285,167 638.654,322	16.733	347	508.285,167 638.654,322	348	508.297,444 638.653,687	12.293	348	508.297,444 638.653,687	349	508.312,896 638.621,57	15.596
349	508.312,896 638.651,57	350	508.319,669 638.648,607	7.393	350	508.319,669 638.648,607	351	508.342,529 638.640,564	24.234	351	508.342,529 638.640,564	352	508.381,052 638.627,441	40.697
352	508.381,052 638.627,441	353	508.408,358 638.617,28	29.135	353	508.408,358 638.617,28	354	508.432,699 638.609,449	25.57	354	508.432,699 638.609,449	355	508.450,479 638.601,194	19.603

Punct început	X / Y	Punct sfârșit	X / Y	Lungime segment	Punct început	X / Y	Punct sfârșit	X / Y	Lungime segment	Punct început	X / Y	Punct sfârșit	X / Y	Lungime segment
355	508.450,479 638.601,194	356	508.452,766 638.599,97	2.594	356	508.452,766 638.599,97	357	508.477,361 638.586,8	27.89 9	357	508.477,361 638.586,8	358	508.503,819 638.576,64	28.34 2
358	508.503,819 638.576,64	359	508.522,446 638.569,867	19.82	359	508.522,446 638.569,867	360	508.558,006 638.558,649	37.28 7	360	508.558,006 638.558,649	361	508.588,91 638.548,065	32.66 6
361	508.588,91 638.548,065	362	508.618,966 638.540,234	31.05 9	362	508.618,966 638.540,234	363	508.645,213 638.533,672	27.05 5	363	508.645,213 638.533,672	364	508.676,963 638.528,38	32.18 8
364	508.676,963 638.528,38	365	508.696,86 638.523,724	20.43 5	365	508.696,86 638.523,724	366	508.724,376 638.514,622	28.98 2	366	508.724,376 638.514,622	367	508.749,141 638.503,404	27.18 7
367	508.749,141 638.503,404	368	508.764,593 638.494,937	17.62	368	508.764,593 638.494,937	369	508.775,6 638.490,069	12.03 5	369	508.775,6 638.490,069	370	508.793,168 638.478,215	21.19 3
370	508.793,168 638.478,215	371	508.817,087 638.462,764	28.47 5	371	508.817,087 638.462,764	372	508.842,063 638.446,465	29.82 4	372	508.842,063 638.446,465	373	508.866,405 638.428,685	30.14 4
373	508.866,405 638.428,685	374	508.887,572 638.415,138	25.13 1	374	508.887,572 638.415,138	375	508.904,505 638.407,307	18.65 6	375	508.904,505 638.407,307	376	508.916,147 638.407,095	11.64 4
376	508.916,147 638.407,095	377	508.935,62 638.410,482	19.76 5	377	508.935,62 638.410,482	378	508.952,554 638.416,197	17.87 2	378	508.952,554 638.416,197	379	508.962,079 638.418,948	9.914
379	508.962,079 638.418,948	380	508.969,91 638.418,737	7.834	380	508.969,91 638.418,737	381	508.982,399 638.416,832	12.63 3	381	508.982,399 638.416,832	382	508.992,77 638.414,292	10.67 8
382	508.992,77 638.414,292	383	509.006,105 638.409,847	14.05 6	383	509.006,105 638.409,847	384	509.017,747 638.409,212	11.65 9	384	509.017,747 638.409,212	385	509.025,102 638.410,614	7.487
385	509.025,102 638.410,614	386	509.046,931 638.418,552	23.22 8	386	509.046,931 638.418,552	387	509.067,568 638.423,314	21.17 9	387	509.067,568 638.423,314	388	509.079,475 638.422,917	11.91 4
388	509.079,475 638.422,917	389	509.100,112 638.414,98	22.11 1	389	509.100,112 638.414,98	390	509.117,971 638.397,517	24.97 8	390	509.117,971 638.397,517	391	509.131,862 638.376,88	24.87 7
391	509.131,862 638.376,88	392	509.144,562 638.351,876	28.04 4	392	509.144,562 638.351,876	393	509.161,231 638.316,554	39.05 8	393	509.161,231 638.316,554	394	509.175,122 638.293,536	26.88 5
394	509.175,122 638.293,536	395	509.189,806 638.275,279	23.42 9	395	509.189,806 638.275,279	396	509.204,49 638.259,404	21.62 5	396	509.204,49 638.259,404	397	509.219,572 638.243,132	22.18 7
397	509.219,572 638.243,132	398	509.233,462 638.230,432	18.82 1	398	509.233,462 638.230,432	399	509.240,943 638.227,878	7.905	399	509.240,943 638.227,878	400	509.249,734 638.224,876	9.289
400	509.249,734 638.224,876	401	509.271,562 638.223,289	21.88 6	401	509.271,562 638.223,289	402	509.290,612 638.220,51	19.25 2	402	509.290,612 638.220,51	403	509.307,281 638.212,97	18.29 5
403	509.307,281 638.212,97	404	509.325,934 638.203,842	20.76 7	404	509.325,934 638.203,842	405	509.332,681 638.191,142	14.38 1	405	509.332,681 638.191,142	406	509.349,35 638.165,742	30.38 1
406	509.349,35 638.165,742	407	509.364,828 638.145,898	25.16 7	407	509.364,828 638.145,898	408	509.373,163 638.124,467	22.99 5	408	509.373,163 638.124,467	409	509.381,497 638.072,476	52.65 5
409	509.381,497 638.072,476	410	509.383,481 638.026,041	46.47 7	410	509.383,481 638.026,041	411	509.383,481 637.953,81	72.23 1	411	509.383,481 637.953,81	412	509.383,481 637.865,704	88.10 6
412	509.383,481 637.865,704	413	509.387,252 637.845,86	20.19 9	413	509.387,252 637.845,86	414	509.391,022 637.826,016	20.19 9	414	509.391,022 637.826,016	415	509.395,081 637.799,477	26.84 8
415	509.395,081 637.799,477	416	509.396,181 637.792,282	7.279	416	509.396,181 637.792,282	417	509.409,278 637.740,291	53.61 5	417	509.409,278 637.740,291	418	509.431,503 637.681,95	62.43 1
418	509.431,503 637.681,95	419	509.450,553 637.630,753	54.62 6	419	509.450,553 637.630,753	420	509.463,587 637.604,167	29.60 9	420	509.463,587 637.604,167	421	509.465,586 637.602,315	2.725
421	509.465,586 637.602,315	422	509.468,761 637.598,346	5.083	422	509.468,761 637.598,346	423	509.471,539 637.593,451	5.628	423	509.471,539 637.593,451	424	509.476,301 637.583,264	11.24 5
424	509.476,301 637.583,264	425	509.481,196 637.571,094	13.11 8	425	509.481,196 637.571,094	426	509.486,753 637.552,97	18.95 7	426	509.486,753 637.552,97	427	509.491,647 637.533,126	20.43 9
427	509.491,647 637.533,126	428	509.495,748 637.522,41	11.47 4	428	509.495,748 637.522,41	429	509.509,242 637.501,111	25.21 4	429	509.509,242 637.501,111	430	509.522,471 637.480,341	24.62 5
430	509.522,471 637.480,341	431	509.526,837 637.467,641	13.43	431	509.526,837 637.467,641	432	509.531,335 637.453,618	14.72 7	432	509.531,335 637.453,618	433	509.541,257 637.431,658	24.09 7
433	509.541,257 637.431,658	434	509.549,062 637.413,799	19.49	434	509.549,062 637.413,799	435	509.557,132 637.390,912	24.26 8	435	509.557,132 637.390,912	436	509.561,365 637.376,095	15.41
436	509.561,365 637.376,095	437	509.573,536 637.346,197	32.28	437	509.573,536 637.346,197	438	509.584,384 637.316,035	32.05 3	438	509.584,384 637.316,035	439	509.587,548 637.309,004	7.71
439	509.587,548 637.309,004	440	509.591,528 637.300,16	9.698	440	509.591,528 637.300,16	441	509.600,391 637.280,977	21.13 1	441	509.600,391 637.280,977	442	509.610,842 637.257,694	25.52 1
442	509.610,842 637.257,694	443	509.622,881 637.239,967	21.42 9	443	509.622,881 637.239,967	444	509.630,025 637.226,076	15.62	444	509.630,025 637.226,076	445	509.643,651 637.201,735	27.89 5
445	509.643,651 637.201,735	446	509.650,398 637.185,198	17.86	446	509.650,398 637.185,198	447	509.660,981 637.161,386	26.05 8	447	509.660,981 637.161,386	448	509.668,257 637.145,643	17.34 3
448	509.668,257 637.145,643	449	509.673,813 637.128,048	18.45 1	449	509.673,813 637.128,048	450	509.684,661 637.102,516	27.74 1	450	509.684,661 637.102,516	451	509.698,287 637.073,941	31.65 8
451	509.698,287 637.073,941	452	509.710,294 637.050,738	26.12 6	452	509.710,294 637.050,738	453	509.716,775 637.038,214	14.10 2	453	509.716,775 637.038,214	454	509.728,549 637.020,09	21.61 3

Punct început	X / Y	Punct sfârșit	X / Y	Lungime segment	Punct început	X / Y	Punct sfârșit	X / Y	Lungime segment	Punct început	X / Y	Punct sfârșit	X / Y	Lungime segment
454	509.728,549 637.020,09	455	509.742,969 636.997,6	26.716	455	509.742,969 636.997,6	456	509.759,902 636.977,095	26.593	456	509.759,902 636.977,095	457	509.767,311 636.962,675	16.212
457	509.767,311 636.962,675	458	509.773,264 636.950,239	13.787	458	509.773,264 636.950,239	459	509.778,026 636.932,512	18.355	459	509.778,026 636.932,512	460	509.782,789 636.899,439	33.414
460	509.782,789 636.899,439	461	509.784,641 636.877,082	22.434	461	509.784,641 636.877,082	462	509.795,753 636.890,311	17.277	462	509.795,753 636.890,311	463	509.803,823 636.897,719	10.955
463	509.803,823 636.897,719	464	509.813,084 636.906,98	13.097	464	509.813,084 636.906,98	465	509.824,858 636.918,489	16.465	465	509.824,858 636.918,489	466	509.836,367 636.928,544	15.283
466	509.836,367 636.928,544	467	509.852,374 636.940,847	20.189	467	509.852,374 636.940,847	468	509.867,323 636.948,123	16.626	468	509.867,323 636.948,123	469	509.890,21 636.959,632	25.618
469	509.890,21 636.959,632	470	509.904,906 636.965,276	15.743	470	509.904,906 636.965,276	471	509.906,746 636.965,982	1.971	471	509.906,746 636.965,982	472	509.933,337 636.976,962	28.769
472	509.933,337 636.976,962	473	509.942,994 636.983,445	11.631	473	509.942,994 636.983,445	474	509.957,017 636.995,219	18.31	474	509.957,017 636.995,219	475	509.968,262 637.001,966	13.114
475	509.968,262 637.001,966	476	509.979,771 637.008,58	13.274	476	509.979,771 637.008,58	477	509.991,281 637.015,195	13.275	477	509.991,281 637.015,195	478	510.014,167 637.028,159	26.303
478	510.014,167 637.028,159	479	510.034,276 637.035,832	21.523	479	510.034,276 637.035,832	480	510.065,894 637.049,855	34.588	480	510.065,894 637.049,855	481	510.081,636 637.057,264	17.398
481	510.081,636 637.057,264	482	510.100,819 637.066,921	21.477	482	510.100,819 637.066,921	483	510.102,498 637.067,672	1.839	483	510.102,498 637.067,672	484	510.112,063 637.071,948	10.477
484	510.112,063 637.071,948	485	510.129,394 637.077,24	18.121	485	510.129,394 637.077,24	486	510.132,833 637.078,562	3.684	486	510.132,833 637.078,562	487	510.141,432 637.081,87	9.213
487	510.141,432 637.081,87	488	510.155,455 637.083,854	14.163	488	510.155,455 637.083,854	489	510.176,49 637.090,469	22.051	489	510.176,49 637.090,469	490	510.200,567 637.099,994	25.893
490	510.200,567 637.099,994	491	510.202,42 637.100,893	2.06	491	510.202,42 637.100,893	492	510.209,298 637.104,227	7.643	492	510.209,298 637.104,227	493	510.225,438 637.114,943	19.373
493	510.225,438 637.114,943	494	510.239,196 637.121,557	15.265	494	510.239,196 637.121,557	495	510.248,192 637.123,145	9.135	495	510.248,192 637.123,145	496	510.263,009 637.127,907	15.563
496	510.263,009 637.127,907	497	510.270,02 637.131,082	7.696	497	510.270,02 637.131,082	498	510.281,133 637.139,285	13.813	498	510.281,133 637.139,285	499	510.293,436 637.148,148	15.163
499	510.293,436 637.148,148	500	510.302,731 637.153,735	10.845	500	510.302,731 637.153,735	501	510.316,026 637.163,921	16.748	501	510.316,026 637.163,921	502	510.323,831 637.170,536	10.231
502	510.323,831 637.170,536	503	510.325,736 637.172,196	2.527	503	510.325,736 637.172,196	504	510.335,34 637.180,451	12.664	504	510.335,34 637.180,451	505	510.340,5 637.185,055	6.915
505	510.340,5 637.185,055	506	510.352,882 637.193,072	14.751	506	510.352,882 637.193,072	507	510.368,916 637.202,835	18.772	507	510.368,916 637.202,835	508	510.383,362 637.213,471	17.939
508	510.383,362 637.213,471	509	510.395,031 637.219,9	13.323	509	510.395,031 637.219,9	510	510.409,556 637.229,187	17.24	510	510.409,556 637.229,187	511	510.421,145 637.236,331	13.614
511	510.421,145 637.236,331	512	510.432,258 637.241,014	12.059	512	510.432,258 637.241,014	513	510.442,497 637.244,11	10.697	513	510.442,497 637.244,11	514	510.445,85 637.245,405	3.594
514	510.445,85 637.245,405	515	510.457,499 637.249,904	12.488	515	510.457,499 637.249,904	516	510.478,771 637.258,318	22.876	516	510.478,771 637.258,318	517	510.499,488 637.266,811	22.39
517	510.499,488 637.266,811	518	510.516,554 637.272,367	17.948	518	510.516,554 637.272,367	519	510.536,318 637.277,844	20.509	519	510.536,318 637.277,844	520	510.551,955 637.281,813	16.133
520	510.551,955 637.281,813	521	510.565,767 637.285,464	14.286	521	510.565,767 637.285,464	522	510.590,214 637.291,973	25.299	522	510.590,214 637.291,973	523	510.607,915 637.296,577	18.29
523	510.607,915 637.296,577	524	510.630,299 637.301,895	23.007	524	510.630,299 637.301,895	525	510.646,571 637.306,499	16.911	525	510.646,571 637.306,499	526	510.658,159 637.308,562	11.77
526	510.658,159 637.308,562	527	510.670,462 637.308,245	12.307	527	510.670,462 637.308,245	528	510.674,59 637.309,118	4.219	528	510.674,59 637.309,118	529	510.696,021 637.313,008	21.781
529	510.696,021 637.313,008	530	510.716,976 637.316,5	21.244	530	510.716,976 637.316,5	531	510.726,501 637.318,961	9.838	531	510.726,501 637.318,961	532	510.743,249 637.323,961	17.478
532	510.743,249 637.323,961	533	510.770,158 637.332,455	28.218	533	510.770,158 637.332,455	534	510.779,948 637.334,515	10.004	534	510.779,948 637.334,515	535	510.775,517 637.326,207	9.416
535	510.775,517 637.326,207	536	510.771,918 637.314,777	11.983	536	510.771,918 637.314,777	537	510.772,342 637.301,442	13.342	537	510.772,342 637.301,442	538	510.772,765 637.290,647	10.803
538	510.772,765 637.290,647	539	510.778,903 637.277,1	14.873	539	510.778,903 637.277,1	540	510.795,413 637.241,54	39.206	540	510.795,413 637.241,54	541	510.805,15 637.221,008	22.724
541	510.805,15 637.221,008	542	510.846,133 637.223,86	41.082	542	510.846,133 637.223,86	543	510.913,026 637.220,963	66.956	543	510.913,026 637.220,963	544	510.986,526 637.220,963	73.5
544	510.986,526 637.220,963	545	511.026,797 637.223,716	40.365	545	511.026,797 637.223,716	546	511.071,795 637.250,658	52.447	546	511.071,795 637.250,658	547	511.223,636 637.451,079	251.444
547	511.223,636 637.451,079	548	511.230,102 637.459,614	10.708	548	511.230,102 637.459,614	549	511.363,507 637.635,701	220.915	549	511.363,507 637.635,701	550	511.473,839 637.785,683	186.193
550	511.473,839 637.785,683	551	511.621,69 637.986,668	249.509	551	511.621,69 637.986,668	552	511.772,671 638.225,413	282.479	552	511.772,671 638.225,413	553	511.794,381 638.259,743	40.619





Punct început	X / Y	Punct sfârșit	X / Y	Lungime segment	Punct început	X / Y	Punct sfârșit	X / Y	Lungime segment	Punct început	X / Y	Punct sfârșit	X / Y	Lungime segment
652	510.760,152 639.322,604	653	510.757,187 639.365,216	42.715	653	510.757,187 639.365,216	654	510.750,278 639.379,653	16.005	654	510.750,278 639.379,653	655	510.737,113 639.414,76	37.494
655	510.737,113 639.414,76	656	510.618,611 639.536,865	170.154	656	510.618,611 639.536,865	657	510.606,705 639.539,511	12.196	657	510.606,705 639.539,511	658	510.578,262 639.559,685	34.871
658	510.578,262 639.559,685	659	510.484,996 639.613,925	107.891	659	510.484,996 639.613,925	660	510.468,021 639.629,795	23.238	660	510.468,021 639.629,795	661	510.453,908 639.660,558	33.846
661	510.453,908 639.660,558	662	510.442,001 639.684,04	26.328	662	510.442,001 639.684,04	663	510.436,048 639.706,198	22.944	663	510.436,048 639.706,198	664	510.454,9 639.765,73	62.446
664	510.454,9 639.765,73	665	510.517,739 639.783,92	65.419	665	510.517,739 639.783,92	666	510.567,348 639.775,982	50.24	666	510.567,348 639.775,982	667	510.610,674 639.749,193	50.939
667	510.610,674 639.749,193	668	510.640,552 639.739,439	31.43	668	510.640,552 639.739,439	669	510.684,348 639.734,599	44.063	669	510.684,348 639.734,599	670	510.716,408 639.727,784	32.776
670	510.716,408 639.727,784	671	510.762,393 639.721,922	46.357	671	510.762,393 639.721,922	672	510.860,159 639.717,871	97.85	672	510.860,159 639.717,871	673	510.866,657 639.711,003	9.455
673	510.866,657 639.711,003	674	510.871,103 639.698,036	13.708	674	510.871,103 639.698,036	675	510.879,925 639.667,23	32.044	675	510.879,925 639.667,23	676	510.900,045 639.596,976	73.078
676	510.900,045 639.596,976	677	510.914,346 639.596,976	14.301	677	510.914,346 639.596,976	678	510.939,11 639.596,183	24.777	678	510.939,11 639.596,183	679	510.964,51 639.599,675	25.639
679	510.964,51 639.599,675	680	510.988,323 639.602,215	23.948	680	510.988,323 639.602,215	681	511.008,167 639.603,644	19.895	681	511.008,167 639.603,644	682	511.025,153 639.603,644	16.986
682	511.025,153 639.603,644	683	511.031,817 639.604,755	6.756	683	511.031,817 639.604,755	684	511.038,641 639.608,88	7.974	684	511.038,641 639.608,88	685	511.051,816 639.622,056	18.633
685	511.051,816 639.622,056	686	511.058,64 639.629,356	9.993	686	511.058,64 639.629,356	687	511.062,45 639.659,832	30.713	687	511.062,45 639.659,832	688	511.062,767 639.690,154	30.324
688	511.062,767 639.690,154	689	511.066,26 639.703,174	13.48	689	511.066,26 639.703,174	690	511.074,36 639.716,833	15.88	690	511.074,36 639.716,833	691	511.088,971 639.716,833	14.611
691	511.088,971 639.716,833	692	511.098,02 639.716,198	9.071	692	511.098,02 639.716,198	693	511.114,689 639.715,404	16.688	693	511.114,689 639.715,404	694	511.125,643 639.716,198	10.983
694	511.125,643 639.716,198	695	511.149,456 639.713,499	23.965	695	511.149,456 639.713,499	696	511.168,188 639.713,181	18.735	696	511.168,188 639.713,181	697	511.203,748 639.710,959	35.629
697	511.203,748 639.710,959	698	511.220,734 639.711,118	16.987	698	511.220,734 639.711,118	699	511.230,814 639.709,998	10.142	699	511.230,814 639.709,998	700	511.236,451 639.709,371	5.672
700	511.236,451 639.709,371	701	511.257,882 639.707,308	21.53	701	511.257,882 639.707,308	702	511.263,084 639.707,134	5.205	702	511.263,084 639.707,134	703	511.272,742 639.693,818	16.45
703	511.272,742 639.693,818	704	511.284,164 639.687,579	13.015	704	511.284,164 639.687,579	705	511.295,933 639.688,84	11.836	705	511.295,933 639.688,84	706	511.316,601 639.697,835	22.541
706	511.316,601 639.697,835	707	511.338,446 639.711,631	25.837	707	511.338,446 639.711,631	708	511.345,958 639.714,839	8.168	708	511.345,958 639.714,839	709	511.352,424 639.714,998	6.468
709	511.352,424 639.714,998	710	511.363,92 639.711,602	11.987	710	511.363,92 639.711,602	711	511.375,646 639.705,37	13.279	711	511.375,646 639.705,37	712	511.390,359 639.699,687	15.772
712	511.390,359 639.699,687	713	511.408,159 639.696,897	18.017	713	511.408,159 639.696,897	714	511.434,115 639.695,007	26.025	714	511.434,115 639.695,007	715	511.467,896 639.691,407	33.972
715	511.467,896 639.691,407	716	511.483,233 639.688,813	15.555	716	511.483,233 639.688,813	717	511.512,523 639.685,915	29.433	717	511.512,523 639.685,915	718	511.531,509 639.685,264	18.997
718	511.531,509 639.685,264	719	511.548,351 639.684,712	16.851	719	511.548,351 639.684,712	720	511.579,017 639.681,056	30.883	720	511.579,017 639.681,056	721	511.614,411 639.670,101	37.051
721	511.614,411 639.670,101	722	511.659,456 639.644,487	51.818	722	511.659,456 639.644,487	723	511.703,149 639.617,373	51.422	723	511.703,149 639.617,373	724	511.759,062 639.581,856	66.24
724	511.759,062 639.581,856	725	511.795,456 639.555,282	45.063	725	511.795,456 639.555,282	726	511.817,086 639.525,238	37.02	726	511.817,086 639.525,238	727	511.827,033 639.513,058	15.726
727	511.827,033 639.513,058	728	511.832,66 639.497,979	16.095	728	511.832,66 639.497,979	729	511.841,661 639.480,427	19.725	729	511.841,661 639.480,427	730	511.858,538 639.466,7	21.755
730	511.858,538 639.466,7	731	511.882,168 639.451,622	28.031	731	511.882,168 639.451,622	732	511.901,196 639.442,059	21.296	732	511.901,196 639.442,059	733	511.936,845 639.423,874	40.019
733	511.936,845 639.423,874	734	511.940,563 639.421,978	4.174	734	511.940,563 639.421,978	735	511.954,129 639.416,672	14.567	735	511.954,129 639.416,672	736	511.966,256 639.410,487	13.613
736	511.966,256 639.410,487	737	511.996,746 639.391,633	35.848	737	511.996,746 639.391,633	738	512.027,912 639.361,095	43.634	738	512.027,912 639.361,095	739	512.038,513 639.352,453	13.677
739	512.038,513 639.352,453	740	512.045,196 639.346,346	9.053	740	512.045,196 639.346,346	741	512.089,746 639.321,371	51.073	741	512.089,746 639.321,371	742	512.084,466 639.330,362	10.427
742	512.084,466 639.330,362	743	511.988,868 639.493,137	188.771	743	511.988,868 639.493,137	744	511.985,852 639.498,272	5.955	744	511.985,852 639.498,272	745	511.911,625 639.640,272	160.23
745	511.911,625 639.640,272	746	511.931,356 639.881,134	241.669	746	511.931,356 639.881,134	747	511.933,409 639.906,2	25.15	747	511.933,409 639.906,2	748	511.958,195 640.137,116	232.242
748	511.958,195 640.137,116	749	511.981,328 640.352,629	216.751	749	511.981,328 640.352,629	750	511.995,869 640.462,347	110.677	750	511.995,869 640.462,347	751	512.003,8 640.595,858	133.746

Punct început	X / Y	Punct sfârşit	X / Y	Lungime segment	Punct început	X / Y	Punct sfârşit	X / Y	Lungime segment	Punct început	X / Y	Punct sfârşit	X / Y	Lungime segment
751	512.003,8 640.595,858	752	512.059,32 640.673,85	95.735	752	512.059,32 640.673,85	753	512.105,586 640.684,425	47.459	753	512.105,586 640.684,425	754	512.187,956 640.714,829	87.802
754	512.187,956 640.714,829	755	512.230,918 640.827,19	120.294	755	512.230,918 640.827,19	756	512.222,936 640.951,71	124.776	756	512.222,936 640.951,71	757	512.198,978 640.977,726	35.367
757	512.198,978 640.977,726	758	512.181,001 641.003,555	31.469	758	512.181,001 641.003,555	759	512.174,553 641.023,689	21.141	759	512.174,553 641.023,689	760	512.160,869 641.071,761	49.982
760	512.160,869 641.071,761	761	512.152,473 641.111,931	41.038	761	512.152,473 641.111,931	762	512.138,61 641.170,446	60.135	762	512.138,61 641.170,446	763	512.116,034 641.230,778	64.418
763	512.116,034 641.230,778	764	512.089,762 641.267,421	45.088	764	512.089,762 641.267,421	765	512.075,227 641.274,455	16.148	765	512.075,227 641.274,455	766	512.052,956 641.276,668	22.381
766	512.052,956 641.276,668	767	512.031,398 641.278,466	21.633	767	512.031,398 641.278,466	768	512.015,121 641.284,993	17.537	768	512.015,121 641.284,993	769	511.998,712 641.297,53	20.65
769	511.998,712 641.297,53	770	511.979,999 641.316,151	26.399	770	511.979,999 641.316,151	771	511.959,162 641.342,471	33.57	771	511.959,162 641.342,471	772	511.950,519 641.361,052	20.493
772	511.950,519 641.361,052	773	511.930,498 641.392,164	36.997	773	511.930,498 641.392,164	774	511.920,704 641.403,399	14.905	774	511.920,704 641.403,399	775	511.900,251 641.415,21	23.618
775	511.900,251 641.415,21	776	511.842,759 641.445,11	64.802	776	511.842,759 641.445,11	777	511.766,42 641.484,287	85.805	777	511.766,42 641.484,287	778	511.726,287 641.507,715	46.471
778	511.726,287 641.507,715	779	511.710,65 641.525,926	24.003	779	511.710,65 641.525,926	780	511.706,295 641.530,961	6.657	780	511.706,295 641.530,961	781	511.705,376 641.532,024	1.405
781	511.705,376 641.532,024	782	511.702,639 641.554,925	23.064	782	511.702,639 641.554,925	783	511.679,305 641.610,379	60.163	783	511.679,305 641.610,379	784	511.661,401 641.645,639	39.545
784	511.661,401 641.645,639	785	511.634,765 641.703,98	64.134	785	511.634,765 641.703,98	786	511.627,07 641.727,438	24.688	786	511.627,07 641.727,438	787	511.618,426 641.763,071	36.666
787	511.618,426 641.763,071	788	511.606,449 641.806,925	45.46	788	511.606,449 641.806,925	789	511.597,122 641.830,9	25.725	789	511.597,122 641.830,9	790	511.582,649 641.861,874	34.189
790	511.582,649 641.861,874	791	511.565,802 641.880,267	24.942	791	511.565,802 641.880,267	792	511.543,908 641.895,593	26.725	792	511.543,908 641.895,593	793	511.496,088 641.916,564	52.216
793	511.496,088 641.916,564	794	511.452,038 641.933,906	47.341	794	511.452,038 641.933,906	795	511.414,704 641.947,157	39.616	795	511.414,704 641.947,157	796	511.382,207 641.953,0	33.018
796	511.382,207 641.953,0	797	511.337,959 641.956,227	44.366	797	511.337,959 641.956,227	798	511.290,946 641.964,523	47.739	798	511.290,946 641.964,523	799	511.272,74 641.972,359	19.821
799	511.272,74 641.972,359	800	511.251,85 641.988,365	26.317	800	511.251,85 641.988,365	801	511.238,04 641.983,211	14.74	801	511.238,04 641.983,211	802	511.229,946 641.984,536	8.202
802	511.229,946 641.984,536	803	511.198,737 642.017,942	45.716	803	511.198,737 642.017,942	804	511.151,264 642.046,954	55.636	804	511.151,264 642.046,954	805	511.104,231 642.056,184	47.93
805	511.104,231 642.056,184	806	511.065,11 642.054,426	39.16	806	511.065,11 642.054,426	807	511.025,549 642.059,701	39.911	807	511.025,549 642.059,701	808	510.971,044 642.088,272	61.539
808	510.971,044 642.088,272	809	510.935,593 642.120,047	47.607	809	510.935,593 642.120,047	810	510.886,362 642.175,959	74.497	810	510.886,362 642.175,959	811	510.846,274 642.195,651	44.663
811	510.846,274 642.195,651	812	510.815,328 642.225,893	43.269	812	510.815,328 642.225,893	813	510.766,097 642.252,97	56.186	813	510.766,097 642.252,97	814	510.727,286 642.268,22	41.7
814	510.727,286 642.268,22	815	510.702,248 642.267,376	25.052	815	510.702,248 642.267,376	816	510.654,705 642.253,591	49.501	816	510.654,705 642.253,591	817	510.614,757 642.251,341	40.011
817	510.614,757 642.251,341	818	510.594,502 642.252,747	20.304	818	510.594,502 642.252,747	819	510.561,307 642.267,376	36.276	819	510.561,307 642.267,376	820	510.533,021 642.298,747	42.24
820	510.533,021 642.298,747	821	510.503,764 642.320,409	36.403	821	510.503,764 642.320,409	822	510.473,663 642.322,097	30.148	822	510.473,663 642.322,097	823	510.433,715 642.331,099	40.95
823	510.433,715 642.331,099	824	510.406,709 642.345,447	30.581	824	510.406,709 642.345,447	825	510.372,669 642.364,576	39.047	825	510.372,669 642.364,576	826	510.346,506 642.367,952	26.38
826	510.346,506 642.367,952	827	510.317,53 642.377,798	30.603	827	510.317,53 642.377,798	828	510.289,117 642.396,365	33.942	828	510.289,117 642.396,365	829	510.241,292 642.434,625	61.246
829	510.241,292 642.434,625	830	510.218,055 642.444,553	25.269	830	510.218,055 642.444,553	831	510.202,076 642.451,305	17.347	831	510.202,076 642.451,305	832	510.148,962 642.506,218	76.397
832	510.148,962 642.506,218	833	510.094,049 642.544,478	66.927	833	510.094,049 642.544,478	834	510.058,49 642.572,61	45.342	834	510.058,49 642.572,61	835	510.024,974 642.606,87	47.928
835	510.024,974 642.606,87	836	510.002,361 642.648,496	47.372	836	510.002,361 642.648,496	837	509.955,393 642.692,096	64.086	837	509.955,393 642.692,096	838	509.930,412 642.733,763	48.582
838	509.930,412 642.733,763	839	509.914,336 642.756,603	27.93	839	509.914,336 642.756,603	840	509.893,779 642.774,579	27.308	840	509.893,779 642.774,579	841	509.879,642 642.794,916	24.768
841	509.879,642 642.794,916	842	509.869,063 642.822,06	29.133	842	509.869,063 642.822,06	843	509.850,321 642.859,933	42.257	843	509.850,321 642.859,933	844	509.817,841 642.929,925	77.161
844	509.817,841 642.929,925	845	509.799,83 642.973,062	46.746	845	509.799,83 642.973,062	846	509.793,189 642.994,982	22.904	846	509.793,189 642.994,982	847	509.783,3 643.031,82	38.142
847	509.783,3 643.031,82	848	509.787,405 643.091,282	59.604	848	509.787,405 643.091,282	849	509.777,843 643.109,461	20.54	849	509.777,843 643.109,461	850	509.769,248 643.125,095	17.841

Punct început	X / Y	Punct sfârșit	X / Y	Lungime segment	Punct început	X / Y	Punct sfârșit	X / Y	Lungime segment	Punct început	X / Y	Punct sfârșit	X / Y	Lungime segment
850	509.769,248 643.125,095	851	509.752,114 643.180,154	57.663	851	509.752,114 643.180,154	852	509.736,83 643.207,226	31.088	852	509.736,83 643.207,226	853	509.717,666 643.216,521	21.299
853	509.717,666 643.216,521	854	509.683,967 643.215,617	33.711	854	509.683,967 643.215,617	855	509.675,325 643.224,691	12.531	855	509.675,325 643.224,691	856	509.677,414 643.249,098	24.496
856	509.677,414 643.249,098	857	509.669,117 643.258,777	12.748	857	509.669,117 643.258,777	858	509.628,849 643.263,763	40.576	858	509.628,849 643.263,763	859	509.614,628 643.282,021	23.143
859	509.614,628 643.282,021	860	509.584,077 643.302,932	37.022	860	509.584,077 643.302,932	861	509.569,054 643.304,236	15.079	861	509.569,054 643.304,236	862	509.551,885 643.309,882	18.074
862	509.551,885 643.309,882	863	509.526,321 643.336,554	36.945	863	509.526,321 643.336,554	864	509.514,94 643.362,965	28.759	864	509.514,94 643.362,965	865	509.472,915 643.386,446	48.14
865	509.472,915 643.386,446	866	509.448,591 643.403,051	29.451	866	509.448,591 643.403,051	867	509.434,303 643.420,104	22.248	867	509.434,303 643.420,104	868	509.424,337 643.431,656	15.257
868	509.424,337 643.431,656	869	509.422,257 643.434,067	3.184	869	509.422,257 643.434,067	870	509.417,17 643.440,966	8.572	870	509.417,17 643.440,966	871	509.416,271 643.442,187	1.516
871	509.416,271 643.442,187	872	509.414,069 643.445,938	4.35	872	509.414,069 643.445,938	873	509.406,078 643.459,552	15.786	873	509.406,078 643.459,552	874	509.372,463 643.511,711	62.053
874	509.372,463 643.511,711	875	509.350,939 643.545,45	40.02	875	509.350,939 643.545,45	876	509.340,035 643.567,195	24.326	876	509.340,035 643.567,195	877	509.326,48 643.593,668	29.742
877	509.326,48 643.593,668	878	509.319,618 643.600,075	9.388	878	509.319,618 643.600,075	879	509.304,958 643.638,012	40.671	879	509.304,958 643.638,012	880	509.296,068 643.668,973	32.212
880	509.296,068 643.668,973	881	509.294,476 643.668,867	1.596	881	509.294,476 643.668,867	882	509.289,945 643.675,758	8.247	882	509.289,945 643.675,758	883	509.265,119 643.672,549	25.033
883	509.265,119 643.672,549	884	509.240,907 643.669,009	24.469	884	509.240,907 643.669,009	885	509.215,315 643.651,655	30.921	885	509.215,315 643.651,655	886	509.193,84 643.630,321	30.271
886	509.193,84 643.630,321	887	509.173,132 643.604,22	33.318	887	509.173,132 643.604,22	888	509.158,559 643.589,53	20.692	888	509.158,559 643.589,53	889	509.146,956 643.561,144	30.666
889	509.146,956 643.561,144	890	509.142,059 643.527,439	34.059	890	509.142,059 643.527,439	891	509.141,064 643.509,636	17.831	891	509.141,064 643.509,636	892	509.144,29 643.498,228	11.855
892	509.144,29 643.498,228	893	509.148,553 643.485,668	13.264	893	509.148,553 643.485,668	894	509.157,722 643.475,28	13.856	894	509.157,722 643.475,28	895	509.161,317 643.463,389	12.423
895	509.161,317 643.463,389	896	509.161,594 643.449,377	14.015	896	509.161,594 643.449,377	897	509.167,604 643.423,746	26.326	897	509.167,604 643.423,746	898	509.167,456 643.410,25	13.497
898	509.167,456 643.410,25	899	509.160,303 643.389,749	21.713	899	509.160,303 643.389,749	900	509.153,223 643.372,418	18.721	900	509.153,223 643.372,418	901	509.141,374 643.360,597	16.737
901	509.141,374 643.360,597	902	509.132,599 643.354,034	10.958	902	509.132,599 643.354,034	903	509.121,463 643.352,633	11.224	903	509.121,463 643.352,633	904	509.107,599 643.355,877	14.238
904	509.107,599 643.355,877	905	509.099,339 643.364,579	11.998	905	509.099,339 643.364,579	906	509.085,582 643.379,831	20.54	906	509.085,582 643.379,831	907	509.058,216 643.391,133	29.608
907	509.058,216 643.391,133	908	509.046,417 643.392,386	11.865	908	509.046,417 643.392,386	909	509.023,113 643.389,879	23.438	909	509.023,113 643.389,879	910	509.018,825 643.387,129	5.094
910	509.018,825 643.387,129	911	509.014,913 643.371,19	16.412	911	509.014,913 643.371,19	912	509.017,678 643.363,077	8.571	912	509.017,678 643.363,077	913	509.016,572 643.355,518	7.639
913	509.016,572 643.355,518	914	509.011,963 643.349,711	7.414	914	509.011,963 643.349,711	915	508.999,61 643.344,549	13.388	915	508.999,61 643.344,549	916	508.979,238 643.338,925	21.134
916	508.979,238 643.338,925	917	508.965,318 643.336,713	14.095	917	508.965,318 643.336,713	918	508.950,477 643.336,99	14.844	918	508.950,477 643.336,99	919	508.922,914 643.341,875	27.993
919	508.922,914 643.341,875	920	508.914,622 643.344,048	8.572	920	508.914,622 643.344,048	921	508.904,298 643.348,842	11.383	921	508.904,298 643.348,842	922	508.892,775 643.357,046	14.145
922	508.892,775 643.357,046	923	508.887,797 643.368,569	12.552	923	508.887,797 643.368,569	924	508.881,067 643.379,907	13.185	924	508.881,067 643.379,907	925	508.866,41 643.393,735	20.15
925	508.866,41 643.393,735	926	508.858,759 643.399,266	9.441	926	508.858,759 643.399,266	927	508.846,314 643.404,336	13.438	927	508.846,314 643.404,336	928	508.808,942 643.401,014	37.519
928	508.808,942 643.401,014	929	508.788,478 643.395,206	21.272	929	508.788,478 643.395,206	930	508.774,65 643.388,016	15.586	930	508.774,65 643.388,016	931	508.764,879 643.359,993	29.678
931	508.764,879 643.359,993	932	508.758,518 643.341,279	19.766	932	508.758,518 643.341,279	933	508.746,985 643.306,231	36.897	933	508.746,985 643.306,231	934	508.730,133 643.284,337	27.629
934	508.730,133 643.284,337	935	508.713,857 643.268,637	22.614	935	508.713,857 643.268,637	936	508.695,708 643.260,715	19.803	936	508.695,708 643.260,715	937	508.679,144 643.259,707	16.595
937	508.679,144 643.259,707	938	508.645,872 643.267,917	34.27	938	508.645,872 643.267,917	939	508.622,25 643.267,773	23.622	939	508.622,25 643.267,773	940	508.595,663 643.254,286	29.812
940	508.595,663 643.254,286	941	508.569,852 643.221,215	41.951	941	508.569,852 643.221,215	942	508.552,104 643.206,215	23.238	942	508.552,104 643.206,215	943	508.522,216 643.192,531	32.872
943	508.522,216 643.192,531	944	508.475,405 643.177,408	49.193	944	508.475,405 643.177,408	945	508.433,274 643.159,403	45.817	945	508.433,274 643.159,403	946	508.403,387 643.145,54	32.946
946	508.403,387 643.145,54	947	508.395,825 643.140,498	9.089	947	508.395,825 643.140,498	948	508.396,697 643.129,521	11.012	948	508.396,697 643.129,521	949	508.398,646 643.112,195	17.435

Punct început	X / Y	Punct sfârșit	X / Y	Lungime segmen t
949	508.398,646 643.112,195	950	508.398,646 643.105,233	6.962
952	508.391,817 643.083,335	953	508.383,705 643.067,111	18.13 9
955	508.364,162 643.056,049	956	508.364,391 643.051,336	4.719
958	508.343,074 643.040,85	959	508.337,773 643.041,081	5.306
961	508.314,612 643.062,283	962	508.309,197 643.070,118	9.524
964	508.294,217 643.075,534	965	508.291,797 643.073,805	2.974
967	508.274,628 643.056,175	968	508.266,375 643.019,534	37.55 9
970	508.241,601 642.954,286	971	508.232,428 642.938,874	17.93 5
973	508.194,595 642.908,954	974	508.147,964 642.902,473	47.07 9
976	508.099,172 642.892,03	977	508.073,425 642.877,446	29.59 1
979	508.040,837 642.837,116	980	507.990,554 642.782,314	74.37 5
982	507.966,593 642.739,342	983	507.942,154 642.730,573	25.96 5
985	507.916,435 642.733,246	986	507.896,247 642.743,847	22.80 2
988	507.851,749 642.780,026	989	507.816,828 642.781,202	34.94 1
991	507.771,366 642.803,035	992	507.755,133 642.815,783	20.64
994	507.711,8 642.867,052	995	507.693,363 642.873,102	19.40 4
997	507.641,078 642.874,542	998	507.612,559 642.882,32	29.56 1
100	507.561,308 642.898,245	100	507.530,081 642.898,937	31.23 5
100	507.498,063 642.870,767	100	507.484,328 642.854,727	21.11 7
100	507.459,033 642.839,471	100	507.431,932 642.826,658	29.97 7
100	507.405,989 642.804,259	101	507.399,168 642.788,864	16.83 8
101	507.372,829 642.706,143	101	507.355,256 642.678,2	33.00 9
101	507.313,273 642.608,76	101	507.287,923 642.593,924	29.37 2
101	507.214,876 642.557,197	101	507.174,978 642.546,394	41.33 5
102	507.116,787 642.526,373	102	507.088,7 642.514,418	30.52 5
102	506.983,749 642.433,566	102	506.957,456 642.412,773	33.52 1
102	506.937,447 642.358,771	102	506.931,183 642.294,808	64.26 9
103	506.936,38 642.255,158	103	506.936,605 642.178,639	76.51 9
103	506.894,651 642.060,62	103	506.886,854 642.035,043	26.73 9
103	506.870,83 641.963,385	103	506.880,796 641.881,03	82.95 6
103	506.907,578 641.834,758	104	506.951,595 641.735,101	108.9 45
104	506.968,474 641.652,393	104	506.955,785 641.634,656	21.80 9
104	506.901,49 641.581,205	104	506.885,455 641.551,104	34.10 6

Punct început	X / Y	Punct sfârșit	X / Y	Lungime segmen t
950	508.398,646 643.105,233	951	508.396,887 643.091,632	13.71 4
953	508.383,705 643.067,111	954	508.373,012 643.058,814	13.53 4
956	508.364,391 643.051,336	957	508.354,827 643.044,307	11.86 9
959	508.337,773 643.041,081	960	508.323,37 643.050,414	17.16 2
962	508.309,197 643.070,118	963	508.302,859 643.072,308	6.706
965	508.291,797 643.073,805	966	508.282,463 643.066,546	11.82 4
968	508.266,375 643.019,534	969	508.248,515 642.976,468	46.62 3
971	508.232,428 642.938,874	972	508.214,453 642.919,401	26.50 1
974	508.147,964 642.902,473	975	508.126,718 642.904,453	21.33 8
977	508.073,425 642.877,446	978	508.061,362 642.866,464	16.31 3
980	507.990,554 642.782,314	981	507.978,577 642.754,921	29.89 7
983	507.942,154 642.730,573	984	507.926,944 642.728,914	15.3
986	507.896,247 642.743,847	987	507.871,726 642.766,985	33.71 4
989	507.816,828 642.781,202	990	507.799,537 642.789,171	19.03 9
992	507.755,133 642.815,783	993	507.740,269 642.840,903	29.18 8
995	507.693,363 642.873,102	996	507.672,622 642.871,374	20.81 3
998	507.612,559 642.882,32	999	507.575,481 642.894,443	39.01
100	507.530,081 642.898,937	100	507.515,024 642.889,665	17.68 3
100	507.484,328 642.854,727	100	507.475,939 642.847,445	11.10 9
100	507.431,932 642.826,658	100	507.414,417 642.814,029	21.59 3
101	507.399,168 642.788,864	101	507.397,747 642.772,399	16.52 6
101	507.355,256 642.678,2	101	507.332,574 642.628,493	54.63 8
101	507.287,923 642.593,924	101	507.253,642 642.579,521	37.18 4
101	507.174,978 642.546,394	102	507.150,492 642.538,616	25.69 2
102	507.088,7 642.514,418	102	507.028,342 642.473,666	72.82 7
102	506.957,456 642.412,773	102	506.944,109 642.378,576	36.70 9
102	506.931,183 642.294,808	102	506.934,424 642.281,844	13.36 3
103	506.936,605 642.178,639	103	506.904,778 642.122,511	64.52 4
103	506.886,854 642.035,043	103	506.872,811 641.992,372	44.92 2
103	506.880,796 641.881,03	103	506.892,094 641.872,928	13.90 3
104	506.951,595 641.735,101	104	506.968,474 641.693,466	44.92 6
104	506.955,785 641.634,656	104	506.919,213 641.603,992	47.72 6
104	506.885,455 641.551,104	104	506.881,235 641.533,381	18.21 8

Punct început	X / Y	Punct sfârșit	X / Y	Lungime segmen t
951	508.396,887 643.091,632	952	508.391,817 643.083,335	9.723
954	508.373,012 643.058,814	955	508.364,162 643.056,049	9.272
957	508.354,827 643.044,307	958	508.343,074 643.040,85	12.25 1
960	508.323,37 643.050,414	961	508.314,612 643.062,283	14.75
963	508.302,859 643.072,308	964	508.294,217 643.075,534	9.224
966	508.282,463 643.066,546	967	508.274,628 643.056,175	12.99 8
969	508.248,515 642.976,468	970	508.241,601 642.954,286	23.23 5
972	508.214,453 642.919,401	973	508.194,595 642.908,954	22.43 8
975	508.126,718 642.904,453	976	508.099,172 642.892,03	30.21 8
978	508.061,362 642.866,464	979	508.040,837 642.837,116	35.81 3
981	507.978,577 642.754,921	982	507.966,593 642.739,342	19.65 5
984	507.926,944 642.728,914	985	507.916,435 642.733,246	11.36 7
987	507.871,726 642.766,985	988	507.851,749 642.780,026	23.85 7
990	507.799,537 642.789,171	991	507.771,366 642.803,035	31.39 8
993	507.740,269 642.840,903	994	507.711,8 642.867,052	38.65 6
996	507.672,622 642.871,374	997	507.641,078 642.874,542	31.70 3
999	507.575,481 642.894,443	100	507.561,308 642.898,245	14.67 4
100	507.515,024 642.889,665	100	507.498,063 642.870,767	25.39 3
100	507.475,939 642.847,445	100	507.459,033 642.839,471	18.69 2
100	507.414,417 642.814,029	100	507.405,989 642.804,259	12.90 3
101	507.397,747 642.772,399	101	507.372,829 642.706,143	70.78 7
101	507.332,574 642.628,493	101	507.313,273 642.608,76	27.60 3
101	507.253,642 642.579,521	101	507.214,876 642.557,197	44.73 4
102	507.150,492 642.538,616	102	507.116,787 642.526,373	35.86
102	507.028,342 642.473,666	102	506.983,749 642.433,566	59.97 1
102	506.944,109 642.378,576	102	506.937,447 642.358,771	20.89 5
102	506.934,424 642.281,844	103	506.936,38 642.255,158	26.75 8
103	506.904,778 642.122,511	103	506.894,651 642.060,62	62.71 4
103	506.872,811 641.992,372	103	506.870,83 641.963,385	29.05 5
103	506.892,094 641.872,928	103	506.907,578 641.834,758	41.19 1
104	506.968,474 641.693,466	104	506.968,474 641.652,393	41.07 3
104	506.919,213 641.603,992	104	506.901,49 641.581,205	28.86 8
104	506.881,235 641.533,381	104	506.884,892 641.522,128	11.83 2

Punct început	X / Y	Punct sfârșit	X / Y	Lungime segment	Punct început	X / Y	Punct sfârșit	X / Y	Lungime segment	Punct început	X / Y	Punct sfârșit	X / Y	Lungime segment
1048	506.884,892 641.522,128	1049	506.913,865 641.467,813	61.559	1049	506.913,865 641.467,813	1050	506.946,498 641.427,303	52.019	1050	506.946,498 641.427,303	1051	506.964,935 641.423,12	18.906
1051	506.964,935 641.423,12	1052	506.962,489 641.444,782	21.8	1052	506.962,489 641.444,782	1053	506.970,262 641.470,864	27.216	1053	506.970,262 641.470,864	1054	506.986,183 641.495,015	28.927
1054	506.986,183 641.495,015	1055	506.993,184 641.510,547	17.037	1055	506.993,184 641.510,547	1056	507.008,275 641.512,532	15.221	1056	507.008,275 641.512,532	1057	507.039,9 641.496,984	35.24
1057	507.039,9 641.496,984	1058	507.042,908 641.486,712	10.703	1058	507.042,908 641.486,712	1059	507.059,779 641.477,317	19.311	1059	507.059,779 641.477,317	1060	507.075,225 641.467,724	18.183
1060	507.075,225 641.467,724	1061	507.076,363 641.463,842	4.045	1061	507.076,363 641.463,842	1062	507.073,845 641.452,907	11.221	1062	507.073,845 641.452,907	1063	507.072,136 641.438,144	14.862
1063	507.072,136 641.438,144	1064	507.077,678 641.427,471	12.026	1064	507.077,678 641.427,471	1065	507.142,24 641.473,821	79.477	1065	507.142,24 641.473,821	1066	507.144,435 641.485,944	12.32
1066	507.144,435 641.485,944	1067	507.144,777 641.494,388	8.451	1067	507.144,777 641.494,388	1068	507.175,921 641.501,073	31.853	1068	507.175,921 641.501,073	1069	507.186,808 641.510,509	14.407
1069	507.186,808 641.510,509	1070	507.210,394 641.515,438	24.096	1070	507.210,394 641.515,438	1071	507.226,855 641.513,244	16.607	1071	507.226,855 641.513,244	1072	507.322,171 641.479,961	100.96
1072	507.322,171 641.479,961	1073	507.324,133 641.466,228	13.872	1073	507.324,133 641.466,228	1074	507.328,895 641.453,793	13.316	1074	507.328,895 641.453,793	1075	507.328,366 641.447,839	5.977
1075	507.328,366 641.447,839	1076	507.324,149 641.437,732	10.951	1076	507.324,149 641.437,732	1077	507.347,009 641.454,031	28.076	1077	507.347,009 641.454,031	1078	507.365,424 641.464,932	21.4
1078	507.365,424 641.464,932	1079	507.397,036 641.463,59	31.64	1079	507.397,036 641.463,59	1080	507.388,389 641.476,445	15.493	1080	507.388,389 641.476,445	1081	507.381,73 641.493,794	18.583
1081	507.381,73 641.493,794	1082	507.374,526 641.510,059	17.789	1082	507.374,526 641.510,059	1083	507.370,413 641.516,622	7.745	1083	507.370,413 641.516,622	1084	507.365,59 641.526,318	10.829
1084	507.365,59 641.526,318	1085	507.314,223 641.657,155	140.559	1085	507.314,223 641.657,155	1086	507.303,596 641.680,269	25.44	1086	507.303,596 641.680,269	1087	507.298,078 641.694,724	15.472
1087	507.298,078 641.694,724	1088	507.293,198 641.704,15	10.614	1088	507.293,198 641.704,15	1089	507.283,152 641.729,756	27.506	1089	507.283,152 641.729,756	1090	507.277,992 641.744,608	15.723
1090	507.277,992 641.744,608	1091	507.268,374 641.764,922	22.476	1091	507.268,374 641.764,922	1092	507.260,574 641.781,49	18.312	1092	507.260,574 641.781,49	1093	507.250,904 641.805,84	26.2
1093	507.250,904 641.805,84	1094	507.245,175 641.824,749	19.758	1094	507.245,175 641.824,749	1095	507.233,1 641.844,197	22.892	1095	507.233,1 641.844,197	1096	507.229,509 641.854,321	10.742
1096	507.229,509 641.854,321	1097	507.227,708 641.866,398	12.211	1097	507.227,708 641.866,398	1098	507.222,508 641.877,08	11.88	1098	507.222,508 641.877,08	1099	507.216,676 641.894,781	18.637
1099	507.216,676 641.894,781	1100	507.205,915 641.910,938	19.413	1100	507.205,915 641.910,938	1101	507.205,586 641.912,298	1.399	1101	507.205,586 641.912,298	1102	507.201,957 641.920,575	9.038
1102	507.201,957 641.920,575	1103	507.200,011 641.928,17	7.84	1103	507.200,011 641.928,17	1104	507.195,516 641.941,491	14.059	1104	507.195,516 641.941,491	1105	507.188,889 641.956,692	16.583
1105	507.188,889 641.956,692	1106	507.183,803 641.967,475	11.922	1106	507.183,803 641.967,475	1107	507.193,332 641.969,665	9.777	1107	507.193,332 641.969,665	1108	507.208,87 641.970,182	15.547
1108	507.208,87 641.970,182	1109	507.221,007 641.973,39	12.554	1109	507.221,007 641.973,39	1110	507.239,802 641.975,251	18.887	1110	507.239,802 641.975,251	1111	507.282,401 641.983,227	43.339
1111	507.282,401 641.983,227	1112	507.315,255 641.988,487	33.272	1112	507.315,255 641.988,487	1113	507.321,271 641.989,08	6.045	1113	507.321,271 641.989,08	1114	507.342,1 641.993,281	21.248
1114	507.342,1 641.993,281	1115	507.359,755 641.996,073	17.874	1115	507.359,755 641.996,073	1116	507.379,29 641.998,891	19.737	1116	507.379,29 641.998,891	1117	507.390,791 642.001,067	11.705
1117	507.390,791 642.001,067	1118	507.409,315 642.004,822	18.901	1118	507.409,315 642.004,822	1119	507.465,237 641.984,953	59.347	1119	507.465,237 641.984,953	1120	507.497,266 641.960,97	40.013
1120	507.497,266 641.960,97	1121	507.518,359 641.946,077	25.821	1121	507.518,359 641.946,077	1122	507.527,66 641.938,184	12.199	1122	507.527,66 641.938,184	1123	507.539,398 641.928,845	15.0
1123	507.539,398 641.928,845	1124	507.585,519 641.892,145	58.941	1124	507.585,519 641.892,145	1125	507.636,334 641.882,926	51.644	1125	507.636,334 641.882,926	1126	507.661,5 641.858,277	35.226
1126	507.661,5 641.858,277	1127	507.674,58 641.846,408	17.662	1127	507.674,58 641.846,408	1128	507.710,308 641.814,118	48.157	1128	507.710,308 641.814,118	1129	507.762,331 641.770,495	67.892

\*\* Lungimile segmentelor sunt determinate în planul de proiecție Stereo 70 și sunt rotunjite la 1 milimetru.

\*\*\* Distanța dintre puncte este formată din segmente cumulate ce sunt mai mici decât valoarea 1 milimetru.

**DATE DESPRE IMOBILUL NR. 2593**

Oficiul de Cadastru și Publicitate Imobiliară SUCEAVA  
Biroul de Cadastru și Publicitate Imobiliară Vatra Dornei

**A. Partea I. Descrierea imobilului**

TEREN Extravilan

Adresa: Jud. Suceava

Nr. Crt	Nr cadastral Nr. topografic	Suprafața* (mp)	Observații / Referințe
A1		7.544	Sector cadastral:47 Teren neimprijmit;

**B. Partea II. Proprietari și acte**

Inscrieri privitoare la dreptul de proprietate și alte drepturi reale		Referințe
/		
Act Normativ nr. 1705, din 29/11/2006 emis de GUVERNUL ROMANIEI;		
B1	Intabulare, drept de PROPRIETATE, dobandit prin Lege, cota actuala 1/1, cota initiala 1/1 1) <b>STATUL ROMAN</b> , CIF:9999999999999, DOMENIU PUBLIC	A1
Act Normativ nr. 107, din 05/09/2002 emis de GUVERNUL ROMANIEI;		
B2	Intabulare, drept de ADMINISTRARE, dobandit prin Lege, cota actuala 1/1, cota initiala 1/1 1) <b>ADMINISTRATIA NATIONALA APELE ROMANE-PRIN ADMINISTRATIA BAZINALA DE APA SIRET</b> , CIF: 18264854	A1

**C. Partea III. SARCINI .**

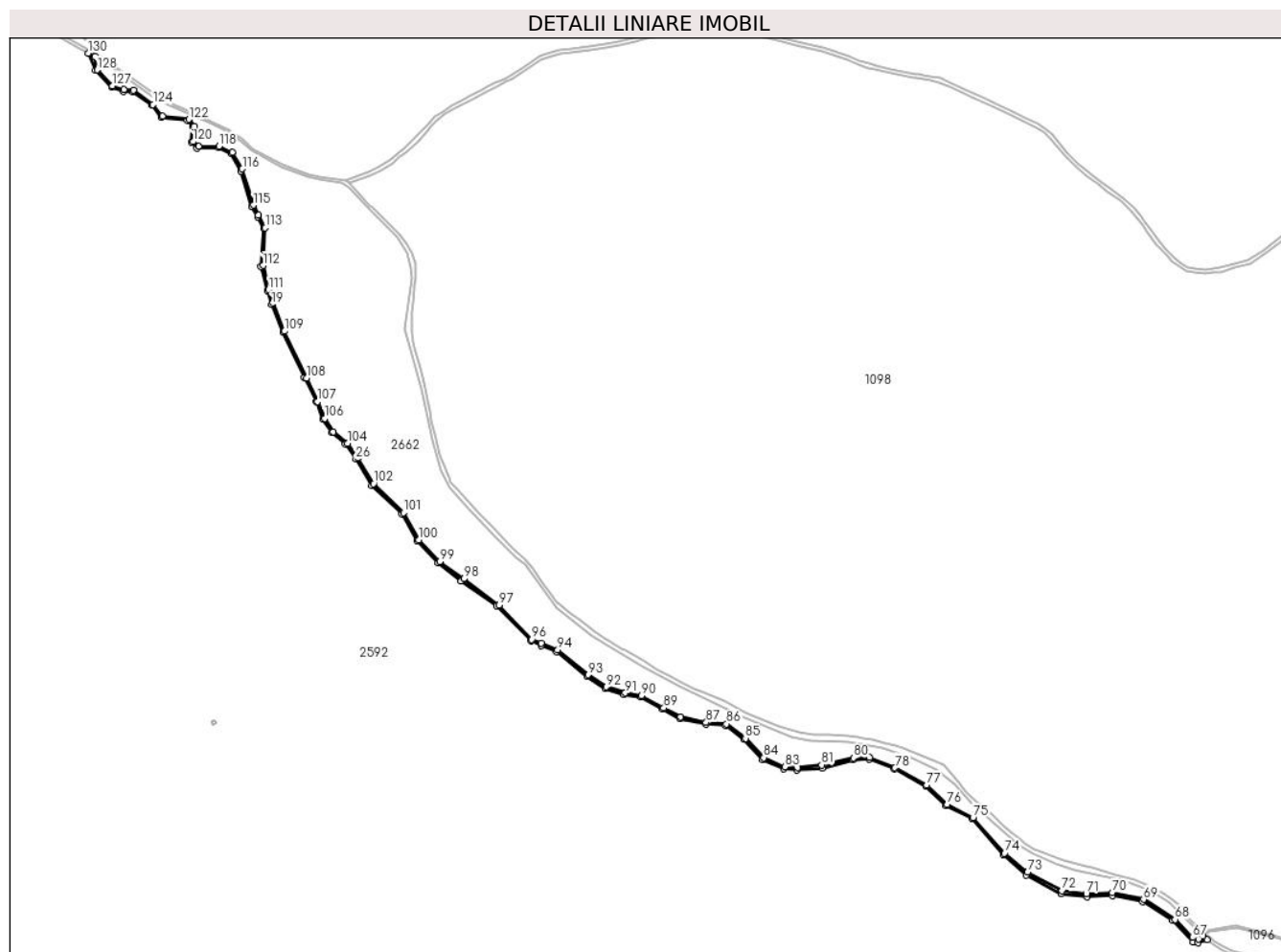
Inscrieri privind dezmembramintele dreptului de proprietate, drepturi reale de garanție și sarcini	Referințe
NU SUNT	

## Anexa Nr. 1 La Partea I

## Teren

Nr cadastral	Suprafața (mp)*	Observații / Referințe
	7.544	

\* Suprafața este determinată în planul de proiecție Stereo 70.



## Date referitoare la teren

Crt	Categorie folosință	Intravilan	Suprafața (mp)	Tarla	Parcelă	Nr. topo	Observații / Referințe
1	ape curgătoare	NU	7.544	-	-	-	Paraul Rosia

## Lungime Segmente

1) Valorile lungimilor segmentelor sunt obținute din proiecție în plan.

Punct început	X / Y	Punct sfârșit	X / Y	Lungime segment	Punct început	X / Y	Punct sfârșit	X / Y	Lungime segment	Punct început	X / Y	Punct sfârșit	X / Y	Lungime segment
1	509.526,321 643.336,554	2	509.551,885 643.309,882	36.945	2	509.551,885 643.309,882	3	509.569,054 643.304,236	18.074	3	509.569,054 643.304,236	4	509.584,077 643.302,932	15.079
4	509.584,077 643.302,932	5	509.614,628 643.282,021	37.022	5	509.614,628 643.282,021	6	509.628,849 643.263,763	23.143	6	509.628,849 643.263,763	7	509.669,117 643.258,777	40.576
7	509.669,117 643.258,777	8	509.677,414 643.249,098	12.748	8	509.677,414 643.249,098	9	509.675,325 643.224,691	24.496	9	509.675,325 643.224,691	10	509.683,967 643.215,617	12.531
10	509.683,967 643.215,617	11	509.717,666 643.216,521	33.711	11	509.717,666 643.216,521	12	509.736,83 643.207,226	21.299	12	509.736,83 643.207,226	13	509.752,114 643.180,154	31.088
13	509.752,114 643.180,154	14	509.769,248 643.125,095	57.663	14	509.769,248 643.125,095	15	509.777,843 643.109,461	17.841	15	509.777,843 643.109,461	16	509.787,405 643.091,282	20.54



Punct început	X / Y	Punct sfârșit	X / Y	Lungime segment	Punct început	X / Y	Punct sfârșit	X / Y	Lungime segment	Punct început	X / Y	Punct sfârșit	X / Y	Lungime segment
16	509.787,405 643.091,282	17	509.783,3 643.031,82	59.60 4	17	509.783,3 643.031,82	18	509.793,189 642.994,982	38.14 2	18	509.793,189 642.994,982	19	509.799,83 642.973,062	22.90 4
19	509.799,83 642.973,062	20	509.817,841 642.929,925	46.74 6	20	509.817,841 642.929,925	21	509.850,321 642.859,933	77.16 1	21	509.850,321 642.859,933	22	509.869,063 642.822,06	42.25 7
22	509.869,063 642.822,06	23	509.879,642 642.794,916	29.13 3	23	509.879,642 642.794,916	24	509.893,779 642.774,579	24.76 8	24	509.893,779 642.774,579	25	509.914,336 642.756,603	27.30 8
25	509.914,336 642.756,603	26	509.930,412 642.733,763	27.93	26	509.930,412 642.733,763	27	509.955,393 642.692,096	48.58 2	27	509.955,393 642.692,096	28	510.002,361 642.648,496	64.08 6
28	510.002,361 642.648,496	29	510.024,974 642.606,87	47.37 2	29	510.024,974 642.606,87	30	510.058,49 642.572,61	47.92 8	30	510.058,49 642.572,61	31	510.094,049 642.544,478	45.34 2
31	510.094,049 642.544,478	32	510.148,962 642.506,218	66.92 7	32	510.148,962 642.506,218	33	510.202,076 642.451,305	76.39 7	33	510.202,076 642.451,305	34	510.218,055 642.444,553	17.34 7
34	510.218,055 642.444,553	35	510.241,292 642.434,625	25.26 9	35	510.241,292 642.434,625	36	510.289,117 642.396,365	61.24 6	36	510.289,117 642.396,365	37	510.317,53 642.377,798	33.94 2
37	510.317,53 642.377,798	38	510.346,506 642.367,952	30.60 3	38	510.346,506 642.367,952	39	510.372,669 642.364,576	26.38	39	510.372,669 642.364,576	40	510.406,709 642.345,447	39.04 7
40	510.406,709 642.345,447	41	510.433,715 642.331,099	30.58 1	41	510.433,715 642.331,099	42	510.473,663 642.322,097	40.95	42	510.473,663 642.322,097	43	510.503,764 642.320,409	30.14 8
43	510.503,764 642.320,409	44	510.533,021 642.298,747	36.40 3	44	510.533,021 642.298,747	45	510.561,307 642.267,376	42.24	45	510.561,307 642.267,376	46	510.594,502 642.252,747	36.27 6
46	510.594,502 642.252,747	47	510.614,757 642.251,341	20.30 4	47	510.614,757 642.251,341	48	510.654,705 642.253,591	40.01 1	48	510.654,705 642.253,591	49	510.702,248 642.267,376	49.50 1
49	510.702,248 642.267,376	50	510.727,286 642.268,22	25.05 2	50	510.727,286 642.268,22	51	510.766,097 642.252,97	41.7	51	510.766,097 642.252,97	52	510.815,328 642.225,893	56.18 6
52	510.815,328 642.225,893	53	510.846,274 642.195,651	43.26 9	53	510.846,274 642.195,651	54	510.886,362 642.175,959	44.66 3	54	510.886,362 642.175,959	55	510.935,593 642.120,047	74.49 7
55	510.935,593 642.120,047	56	510.971,044 642.088,272	47.60 7	56	510.971,044 642.088,272	57	511.025,549 642.059,701	61.53 9	57	511.025,549 642.059,701	58	511.065,11 642.054,426	39.91 1
58	511.065,11 642.054,426	59	511.104,231 642.056,184	39.16	59	511.104,231 642.056,184	60	511.151,264 642.046,954	47.93	60	511.151,264 642.046,954	61	511.198,737 642.017,942	55.63 6
61	511.198,737 642.017,942	62	511.229,946 641.984,536	45.71 6	62	511.229,946 641.984,536	63	511.238,04 641.983,211	8.202	63	511.238,04 641.983,211	64	511.251,85 641.988,365	14.74
64	511.251,85 641.988,365	65	511.245,5 641.993,231	8.0	65	511.245,5 641.993,231	66	511.238,413 641.989,189	8.159	66	511.238,413 641.989,189	67	511.229,269 641.991,372	9.401
67	511.229,269 641.991,372	68	511.201,894 642.019,396	39.17 6	68	511.201,894 642.019,396	69	511.152,999 642.050,374	57.88 2	69	511.152,999 642.050,374	70	511.104,455 642.061,239	49.74 5
70	511.104,455 642.061,239	71	511.064,219 642.059,292	40.28 3	71	511.064,219 642.059,292	72	511.026,449 642.063,91	38.05 1	72	511.026,449 642.063,91	73	510.972,752 642.092,602	60.88 2
73	510.972,752 642.092,602	74	510.937,397 642.122,35	46.20 5	74	510.937,397 642.122,35	75	510.888,281 642.177,227	73.64 7	75	510.888,281 642.177,227	76	510.848,197 642.197,931	45.11 5
76	510.848,197 642.197,931	77	510.816,486 642.227,798	43.56 2	77	510.816,486 642.227,798	78	510.767,09 642.254,521	56.16 1	78	510.767,09 642.254,521	79	510.727,622 642.270,722	42.66 4
79	510.727,622 642.270,722	80	510.702,695 642.269,837	24.94 3	80	510.702,695 642.269,837	81	510.653,226 642.259,081	50.62 5	81	510.653,226 642.259,081	82	510.616,007 642.254,818	37.46 2
82	510.616,007 642.254,818	83	510.596,556 642.256,293	19.50 7	83	510.596,556 642.256,293	84	510.563,278 642.270,305	36.10 8	84	510.563,278 642.270,305	85	510.535,154 642.300,257	41.08 6
85	510.535,154 642.300,257	86	510.505,564 642.322,658	37.11 3	86	510.505,564 642.322,658	87	510.474,139 642.324,832	31.5	87	510.474,139 642.324,832	88	510.434,286 642.333,227	40.72 8
88	510.434,286 642.333,227	89	510.408,205 642.347,343	29.65 6	89	510.408,205 642.347,343	90	510.373,78 642.366,725	39.50 6	90	510.373,78 642.366,725	91	510.348,717 642.370,902	25.40 9
91	510.348,717 642.370,902	92	510.319,334 642.380,264	30.83 8	92	510.319,334 642.380,264	93	510.290,815 642.398,989	34.11 7	93	510.290,815 642.398,989	94	510.243,652 642.437,557	60.92 5
94	510.243,652 642.437,557	95	510.218,446 642.447,496	27.09 5	95	510.218,446 642.447,496	96	510.203,61 642.453,833	16.13 3	96	510.203,61 642.453,833	97	510.152,708 642.507,127	73.69 7
97	510.152,708 642.507,127	98	510.097,975 642.547,817	68.20 1	98	510.097,975 642.547,817	99	510.061,006 642.574,707	45.71 4	99	510.061,006 642.574,707	100	510.028,163 642.608,218	46.92 2
100	510.028,163 642.608,218	101	510.004,31 642.650,497	48.54 4	101	510.004,31 642.650,497	102	509.957,97 642.695,234	64.41 1	102	509.957,97 642.695,234	103	509.933,669 642.735,516	47.04 4
103	509.933,669 642.735,516	104	509.917,825 642.757,697	27.25 9	104	509.917,825 642.757,697	105	509.895,625 642.775,647	28.54 9	105	509.895,625 642.775,647	106	509.882,089 642.796,444	24.81 4
106	509.882,089 642.796,444	107	509.871,143 642.822,815	28.55 2	107	509.871,143 642.822,815	108	509.853,9 642.859,437	40.47 8	108	509.853,9 642.859,437	109	509.819,79 642.931,722	79.92 9
109	509.819,79 642.931,722	110	509.801,673 642.975,602	47.47 3	110	509.801,673 642.975,602	111	509.795,198 642.996,424	21.80 6	111	509.795,198 642.996,424	112	509.786,411 643.033,894	38.48 7
112	509.786,411 643.033,894	113	509.789,684 643.092,151	58.34 9	113	509.789,684 643.092,151	114	509.779,276 643.111,805	22.24	114	509.779,276 643.111,805	115	509.771,195 643.127,278	17.45 6

Punct început	X / Y	Punct sfârșit	X / Y	Lungime segment	Punct început	X / Y	Punct sfârșit	X / Y	Lungime segment	Punct început	X / Y	Punct sfârșit	X / Y	Lungime segment
115	509.771,195 643.127,278	116	509.754,13 643.183,466	58.72 2	116	509.754,13 643.183,466	117	509.738,646 643.209,508	30.29 8	117	509.738,646 643.209,508	118	509.718,035 643.219,01	22.69 6
118	509.718,035 643.219,01	119	509.685,984 643.218,209	32.06 1	119	509.685,984 643.218,209	120	509.677,63 643.225,699	11.22	120	509.677,63 643.225,699	121	509.679,834 643.249,328	23.73 2
121	509.679,834 643.249,328	122	509.671,652 643.260,39	13.75 9	122	509.671,652 643.260,39	123	509.630,194 643.265,492	41.77 1	123	509.630,194 643.265,492	124	509.615,577 643.283,552	23.23 4
124	509.615,577 643.283,552	125	509.585,011 643.305,595	37.68 5	125	509.585,011 643.305,595	126	509.570,322 643.306,54	14.71 9	126	509.570,322 643.306,54	127	509.552,807 643.312,647	18.54 9
127	509.552,807 643.312,647	128	509.529,271 643.337,262	34.05 6	128	509.529,271 643.337,262	129	509.525,713 643.357,679	20.72 5	129	509.525,713 643.357,679	130	509.514,94 643.362,965	12.0
130	509.514,94 643.362,965	1	509.526,321 643.336,554	28.75 9										

\*\* Lungimile segmentelor sunt determinate în planul de proiecție Stereo 70 și sunt rotunjite la 1 milimetru.

\*\*\* Distanța dintre puncte este formată din segmente cumulate ce sunt mai mici decât valoarea 1 milimetru.

**DATE DESPRE IMOBILUL NR. 2594**

Oficiul de Cadastru și Publicitate Imobiliară SUCEAVA  
Biroul de Cadastru și Publicitate Imobiliară Vatra Dornei

**A. Partea I. Descrierea imobilului**

TEREN Extravilan

Adresa: Jud. Suceava

Nr. Crt	Nr cadastral Nr. topografic	Suprafața* (mp)	Observații / Referințe
A1		22.717	Sector cadastral:47 Teren neimprejmuit; top.4553/1 parte, top 4556/150 parte

**B. Partea II. Proprietari și acte**

Inscrieri privitoare la dreptul de proprietate și alte drepturi reale		Referințe
/		
Act Normativ nr. 7, din 13/03/1996 emis de PARLAMENTUL ROMANIEI;		
B1	Intabulare, drept de PROPRIETATE, dobandit prin Lege, cota actuala 1/1, cota initiala 1/1 1) <b>NEIDENTIFICAT NEIDENTIFICAT</b>	A1
Act Administrativ nr. 340, din 13/01/2023 emis de PRIMARIA COMUNEI POIANA STAMPEI;		
B2	SE NOTEAZA POSESIA FAPTICA IN FAVOAREA LUI 1) <b>POPESCU DRAGOS-RADU</b>	A1

**C. Partea III. SARCINI .**

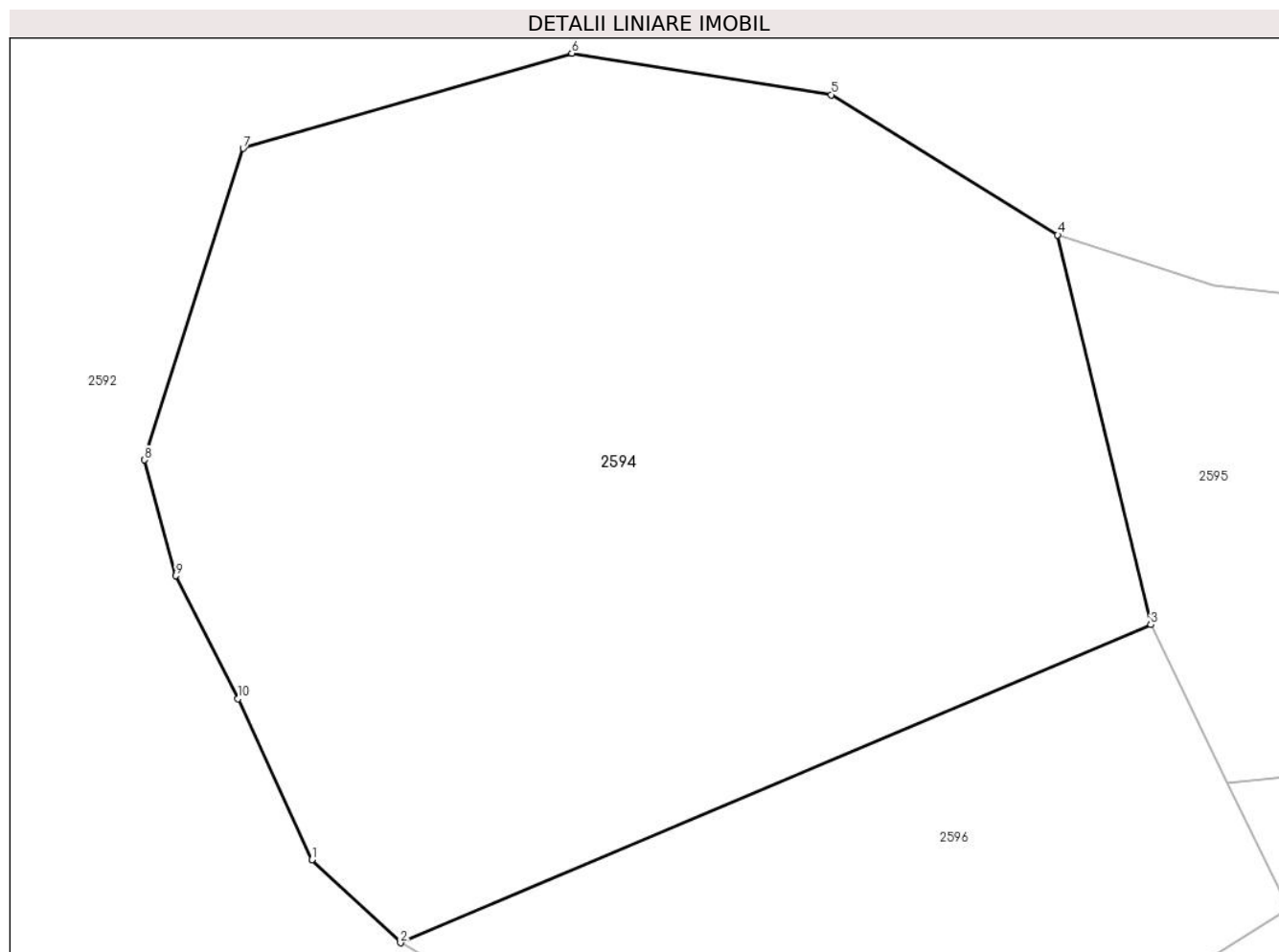
Inscrieri privind dezmembramintele dreptului de proprietate, drepturi reale de garanție și sarcini	Referințe
NU SUNT	

## Anexa Nr. 1 La Partea I

## Teren

Nr cadastral	Suprafața (mp)*	Observații / Referințe
	22.717	top.4553/1 parte, top 4556/150 parte

\* Suprafața este determinată în planul de proiecție Stereo 70.



## Date referitoare la teren

Crt	Categorie folosință	Intravilan	Suprafața (mp)	Tarla	Parcelă	Nr. topo	Observații / Referințe
1	faneata	NU	22.717	-	-	-	

## Lungime Segmente

1) Valorile lungimilor segmentelor sunt obținute din proiecție în plan.

Punct început	X / Y	Punct sfârșit	X / Y	Lungime segment (** (m)
1	510.468,021 639.629,795	2	510.484,996 639.613,925	23.238
2	510.484,996 639.613,925	3	510.628,453 639.674,722	155.808
3	510.628,453 639.674,722	4	510.610,674 639.749,193	76.564
4	510.610,674 639.749,193	5	510.567,348 639.775,982	50.939
5	510.567,348 639.775,982	6	510.517,739 639.783,92	50.24

Punct început	X / Y	Punct sfârşit	X / Y	Lungime segment (** (m)
6	510.517,739 639.783,92	7	510.454,9 639.765,73	65.419
7	510.454,9 639.765,73	8	510.436,048 639.706,198	62.446
8	510.436,048 639.706,198	9	510.442,001 639.684,04	22.944
9	510.442,001 639.684,04	10	510.453,908 639.660,558	26.328
10	510.453,908 639.660,558	1	510.468,021 639.629,795	33.846

\*\* Lungimile segmentelor sunt determinate în planul de proiecție Stereo 70 și sunt rotunjite la 1 milimetru.

\*\*\* Distanța dintre puncte este formată din segmente cumulate ce sunt mai mici decât valoarea 1 milimetru.



**DATE DESPRE IMOBILUL NR. 2595**

Oficiul de Cadastru și Publicitate Imobiliară SUCEAVA  
Biroul de Cadastru și Publicitate Imobiliară Vatra Dornei

**A. Partea I. Descrierea imobilului**

TEREN Extravilan

Adresa: Jud. Suceava

Nr. Crt	Nr cadastral Nr. topografic	Suprafața* (mp)	Observații / Referințe
A1		17.827	Sector cadastral:47 Teren neimprejmuit; top.4553/151, top 4553/2 parte, top 4499 parte, top 4553/149 parte, top 4553/2 parte

**B. Partea II. Proprietari și acte**

Inscrieri privitoare la dreptul de proprietate și alte drepturi reale	Referințe
/	
Act Normativ nr. 7, din 13/03/1996 emis de PARLAMENTUL ROMANIEI;	
B1	A1
Intabulare, drept de PROPRIETATE, dobândit prin Lege, cota actuala 1/1, cota initiala 1/1	
1) NEIDENTIFICAT NEIDENTIFICAT	
Act Administrativ nr. 9170, din 22/11/2022 emis de PRIMARIA COMUNEI POIANA STAMPEI;	
B2	A1
SE NOTEAZA POSESIA FAPTICA IN FAVOAREA LUI	
1) RUSU CAMELIA-ILEANA	

**C. Partea III. SARCINI .**

Inscrieri privind dezmembramintele dreptului de proprietate, drepturi reale de garanție și sarcini	Referințe
NU SUNT	

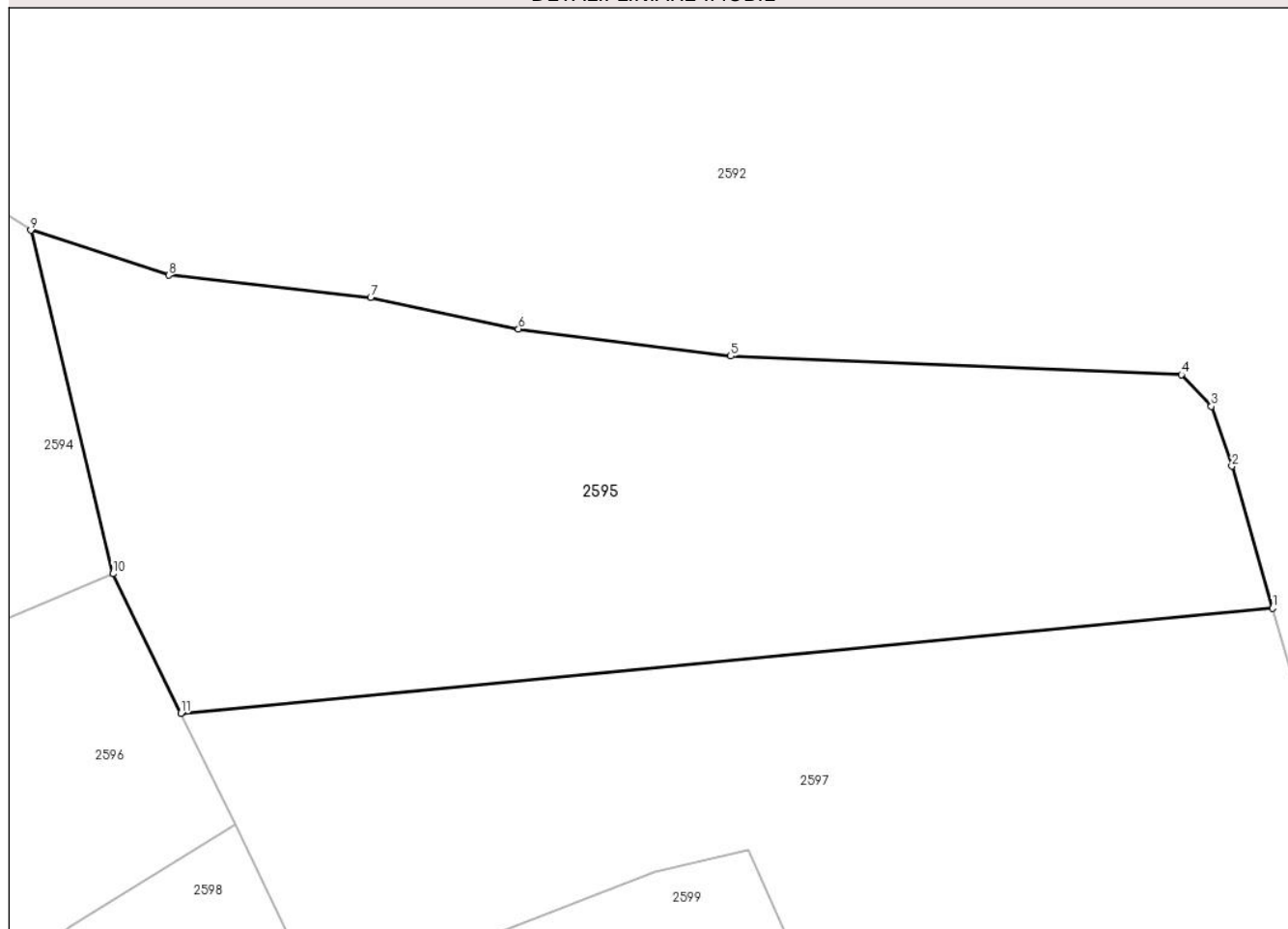
## Anexa Nr. 1 La Partea I

## Teren

Nr cadastral	Suprafața (mp)*	Observații / Referințe
	17.827	top.4553/151, top 4553/2 parte, top 4499 parte, top 4553/149 parte, top 4553/2 parte

\* Suprafața este determinată în planul de proiecție Stereo 70.

## DETALII LINIARE IMOBIL



## Date referitoare la teren

Crt	Categorie folosință	Intra vilan	Suprafața (mp)	Tarla	Parcelă	Nr. topo	Observații / Referințe
1	faneata	NU	17.827	-	-	-	

## Lungime Segmente

1) Valorile lungimilor segmentelor sunt obținute din proiecție în plan.

Punct început	X / Y	Punct sfârșit	X / Y	Lungime segment (** (m)
1	510.879,925 639.667,23	2	510.871,103 639.698,036	32.044
2	510.871,103 639.698,036	3	510.866,657 639.711,003	13.708
3	510.866,657 639.711,003	4	510.860,159 639.717,871	9.455
4	510.860,159 639.717,871	5	510.762,393 639.721,922	97.85
5	510.762,393 639.721,922	6	510.716,408 639.727,784	46.357



Punct început	X / Y	Punct sfârșit	X / Y	Lungime segment (** (m)
6	510.716,408 639.727,784	7	510.684,348 639.734,599	32.776
7	510.684,348 639.734,599	8	510.640,552 639.739,439	44.063
8	510.640,552 639.739,439	9	510.610,674 639.749,193	31.43
9	510.610,674 639.749,193	10	510.628,453 639.674,722	76.564
10	510.628,453 639.674,722	11	510.643,166 639.644,484	33.628
11	510.643,166 639.644,484	1	510.879,925 639.667,23	237.849

\*\* Lungimile segmentelor sunt determinate în planul de proiecție Stereo 70 și sunt rotunjite la 1 milimetru.

\*\*\* Distanța dintre puncte este formată din segmente cumulate ce sunt mai mici decât valoarea 1 milimetru.



**DATE DESPRE IMOBILUL NR. 2596**

Oficiul de Cadastru și Publicitate Imobiliară SUCEAVA  
Biroul de Cadastru și Publicitate Imobiliară Vatra Dornei

**A. Partea I. Descrierea imobilului**

TEREN Extravilan

Adresa: Jud. Suceava

Nr. Crt	Nr cadastral Nr. topografic	Suprafața* (mp)	Observații / Referințe
A1		9.281	Sector cadastral:47 Teren neimprejmuit; top.4553/1 parte, top 4556/150 parte

**B. Partea II. Proprietari și acte**

Inscrieri privitoare la dreptul de proprietate și alte drepturi reale		Referințe
/		
Act Normativ nr. 7, din 13/03/1996 emis de PARLAMENTUL ROMANIEI;		
B1	Intabulare, drept de PROPRIETATE, dobandit prin Lege, cota actuala 1/1, cota initiala 1/1 1) <b>NEIDENTIFICAT NEIDENTIFICAT</b>	A1
Act Administrativ nr. 8191, din 19/10/2022 emis de PRIMARIA COMUNEI POIANA STAMPEI;		
B2	SE NOTEAZA POSESIA FAPTICA IN FAVOAREA LUI 1) <b>PENTELESCU RADU</b>	A1

**C. Partea III. SARCINI .**

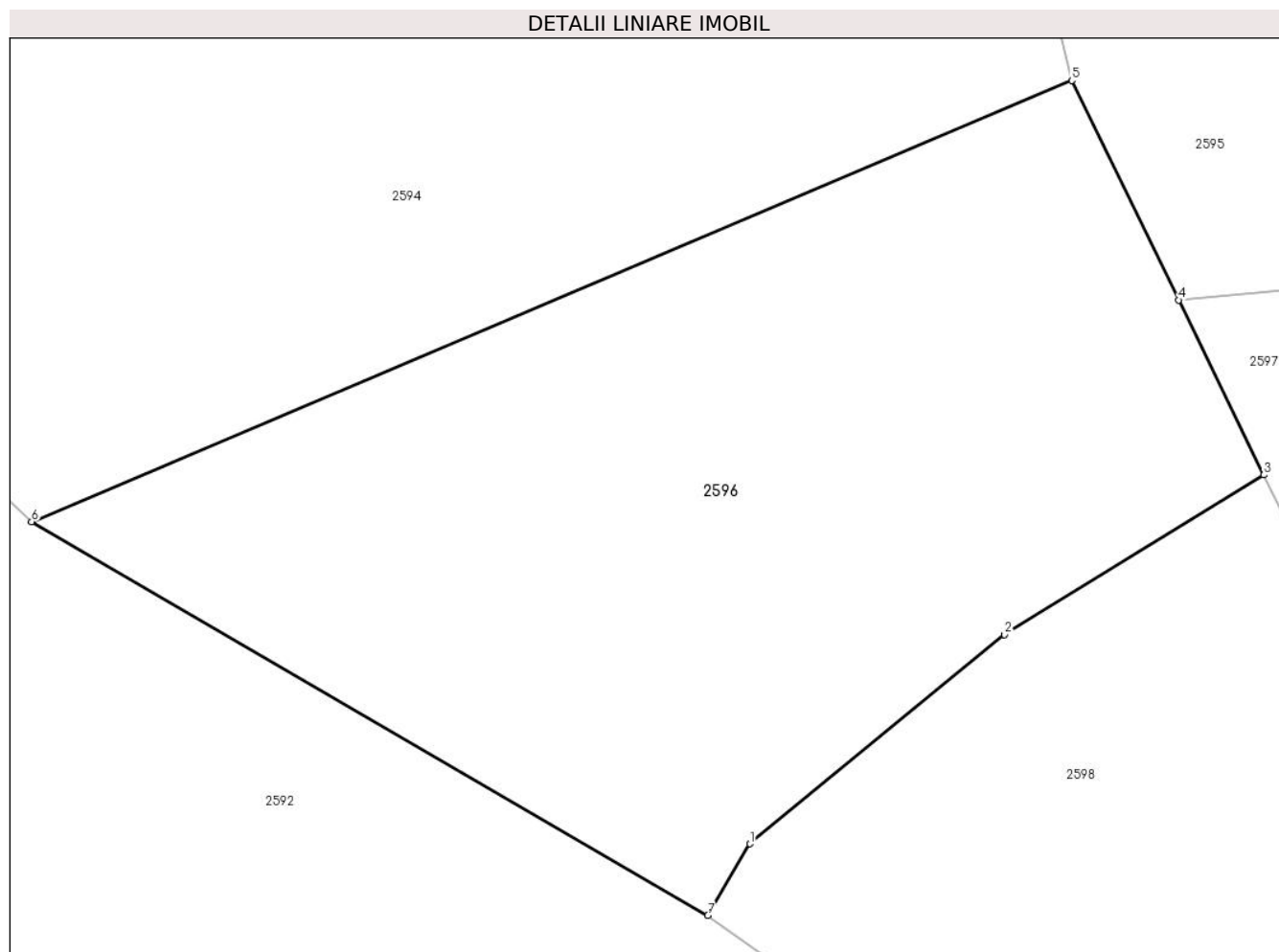
Inscrieri privind dezmembramintele dreptului de proprietate, drepturi reale de garanție și sarcini	Referințe
NU SUNT	

## Anexa Nr. 1 La Partea I

## Teren

Nr cadastral	Suprafața (mp)*	Observații / Referințe
	9.281	top.4553/1 parte, top 4556/150 parte

\* Suprafața este determinată în planul de proiecție Stereo 70.



## Date referitoare la teren

Crt	Categorie folosință	Intravilan	Suprafața (mp)	Tarla	Parcelă	Nr. topo	Observații / Referințe
1	faneata	NU	9.281	-	-	-	

## Lungime Segmente

1) Valorile lungimilor segmentelor sunt obținute din proiecție în plan.

Punct început	X / Y	Punct sfârșit	X / Y	Lungime segment (** (m)
1	510.584,054 639.569,54	2	510.619,173 639.598,355	45.427
2	510.619,173 639.598,355	3	510.654,896 639.620,377	41.965
3	510.654,896 639.620,377	4	510.643,166 639.644,484	26.809
4	510.643,166 639.644,484	5	510.628,453 639.674,722	33.628
5	510.628,453 639.674,722	6	510.484,996 639.613,925	155.808

Punct început	X / Y	Punct sfârșit	X / Y	Lungime segment (** (m)
6	510.484,996 639.613,925	7	510.578,262 639.559,685	107.891
7	510.578,262 639.559,685	1	510.584,054 639.569,54	11.431

\*\* Lungimile segmentelor sunt determinate în planul de proiecție Stereo 70 și sunt rotunjite la 1 milimetru.

\*\*\* Distanța dintre puncte este formată din segmente cumulate ce sunt mai mici decât valoarea 1 milimetru.



**DATE DESPRE IMOBILUL NR. 2597**

Oficiul de Cadastru și Publicitate Imobiliară SUCEAVA  
Biroul de Cadastru și Publicitate Imobiliară Vatra Dornei

**A. Partea I. Descrierea imobilului**

TEREN Extravilan

Adresa: Jud. Suceava

Nr. Crt	Nr cadastral Nr. topografic	Suprafața* (mp)	Observații / Referințe
A1		17.839	Sector cadastral:47 Teren neimprejmuit; top.4553/151, top 4553/2 parte, top 4499 parte, top 4553/149 parte, top 4553/2 parte

**B. Partea II. Proprietari și acte**

Inscrieri privitoare la dreptul de proprietate și alte drepturi reale		Referințe
/		
Act Normativ nr. 7, din 13/03/1996 emis de PARLAMENTUL ROMANIEI;		
B1	Intabulare, drept de PROPRIETATE, dobândit prin Lege, cota actuala 1/1, cota initiala 1/1 1) NEIDENTIFICAT NEIDENTIFICAT	A1
Act Administrativ nr. 9169, din 22/11/2022 emis de PRIMARIA COMUNEI POIANA STAMPEI;		
B2	SE NOTEAZA POSESIA FAPTICA IN FAVOAREA LUI 1) RUSU HARALAMPIE 2) RUSU CRISTINA-MIHAELA	A1

**C. Partea III. SARCINI .**

Inscrieri privind dezmembramintele dreptului de proprietate, drepturi reale de garanție și sarcini	Referințe
NU SUNT	

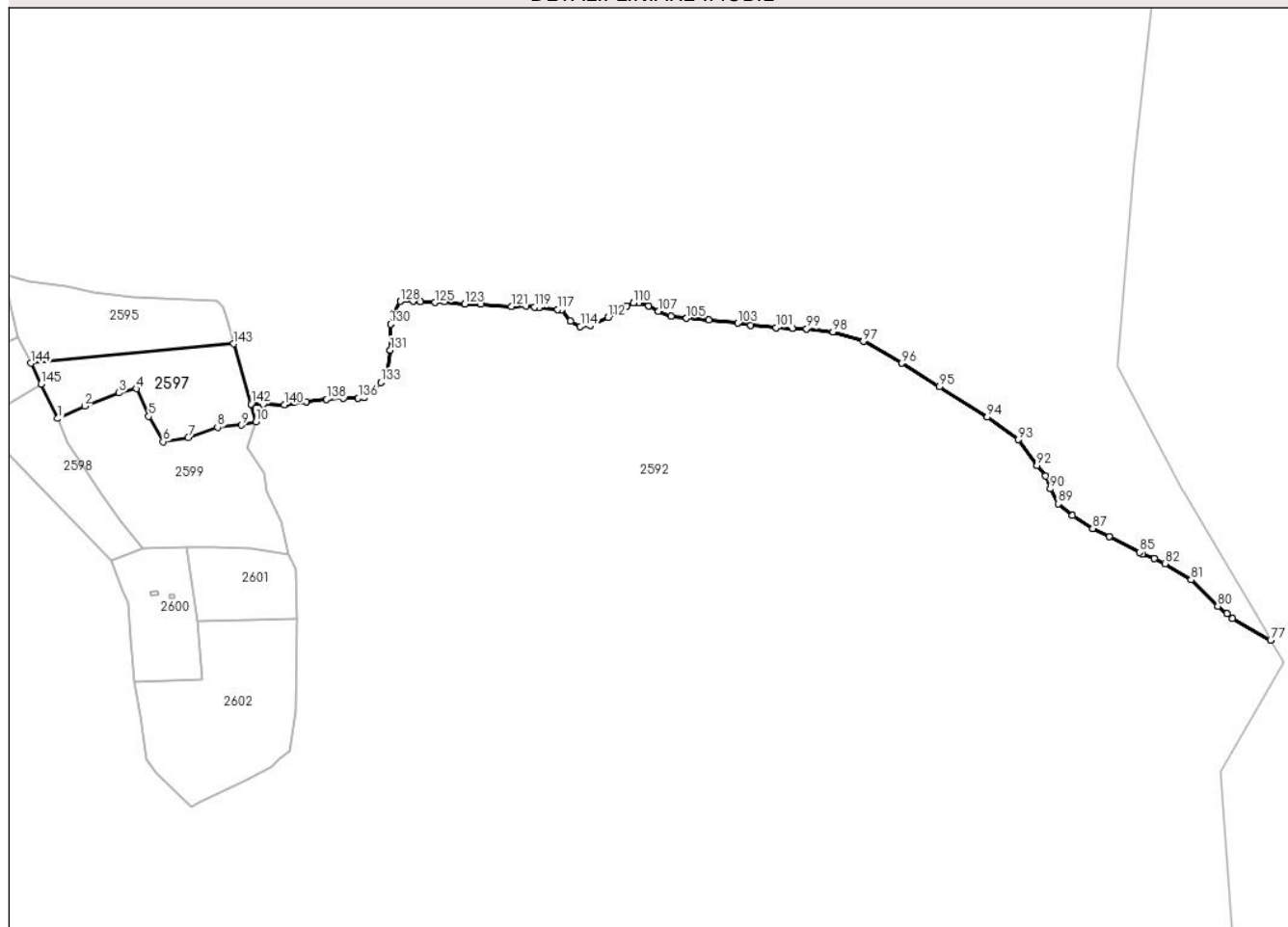
## Anexa Nr. 1 La Partea I

## Teren

Nr cadastral	Suprafața (mp)*	Observații / Referințe
	17.839	top.4553/151, top 4553/2 parte, top 4499 parte, top 4553/149 parte, top 4553/2 parte

\* Suprafața este determinată în planul de proiecție Stereo 70.

## DETALII LINIARE IMOBIL



## Date referitoare la teren

Crt	Categorie folosință	Intra vilan	Suprafața (mp)	Tarla	Parcelă	Nr. topo	Observații / Referințe
1	faneata	NU	17.839	-	-	-	

## Lungime Segmente

1) Valorile lungimilor segmentelor sunt obținute din proiecție în plan.

Punct început	X / Y	Punct sfârșit	X / Y	Lungime segment	Punct început	X / Y	Punct sfârșit	X / Y	Lungime segment	Punct început	X / Y	Punct sfârșit	X / Y	Lungime segment
1	510.674,534 639.580,017	2	510.705,991 639.594,424	34.599	2	510.705,991 639.594,424	3	510.746,005 639.610,049	42.956	3	510.746,005 639.610,049	4	510.766,178 639.614,758	20.715
4	510.766,178 639.614,758	5	510.780,668 639.582,546	35.321	5	510.780,668 639.582,546	6	510.797,241 639.552,922	33.945	6	510.797,241 639.552,922	7	510.826,83 639.557,802	29.989
7	510.826,83 639.557,802	8	510.860,981 639.569,914	36.235	8	510.860,981 639.569,914	9	510.889,161 639.572,413	28.291	9	510.889,161 639.572,413	10	510.906,051 639.576,002	17.267
10	510.906,051 639.576,002	11	510.900,048 639.596,966	21.807	11	510.900,048 639.596,966	12	510.914,346 639.596,966	14.298	12	510.914,346 639.596,966	13	510.939,111 639.596,172	24.778
13	510.939,111 639.596,172	14	510.964,511 639.599,665	25.639	14	510.964,511 639.599,665	15	510.988,323 639.602,205	23.947	15	510.988,323 639.602,205	16	511.008,167 639.603,634	19.895



Punct început	X / Y	Punct sfârșit	X / Y	Lungime segment
16	511.008,167 639.603,634	17	511.025,154 639.603,634	16.98 7
19	511.038,647 639.608,872	20	511.051,824 639.622,049	18.63 5
22	511.062,46 639.659,831	23	511.062,777 639.690,153	30.32 4
25	511.074,366 639.716,823	26	511.088,971 639.716,823	14.60 5
28	511.114,689 639.715,394	29	511.125,643 639.716,188	10.98 3
31	511.168,188 639.713,171	32	511.203,748 639.710,949	35.62 9
34	511.230,813 639.709,988	35	511.236,45 639.709,361	5.672
37	511.263,078 639.707,124	38	511.272,736 639.693,811	16.44 7
40	511.295,935 639.688,83	41	511.316,605 639.697,826	22.54 3
43	511.345,96 639.714,829	44	511.352,422 639.714,988	6.464
46	511.375,642 639.705,361	47	511.390,356 639.699,678	15.77 3
49	511.434,114 639.694,997	50	511.467,894 639.691,397	33.97 1
52	511.512,523 639.685,905	53	511.531,508 639.685,254	18.99 6
55	511.579,015 639.681,046	56	511.614,407 639.670,092	37.04 8
58	511.703,144 639.617,365	59	511.759,056 639.581,848	66.23 9
61	511.817,078 639.525,232	62	511.827,025 639.513,053	15.72 5
64	511.841,653 639.480,42	65	511.858,532 639.466,692	21.75 7
67	511.901,192 639.442,05	68	511.936,841 639.423,865	40.01 9
70	511.954,125 639.416,663	71	511.966,251 639.410,478	13.61 2
73	512.027,905 639.361,087	74	512.038,506 639.352,445	13.67 7
76	512.089,757 639.321,354	77	512.089,746 639.321,371	0.02
79	512.038,513 639.352,453	80	512.027,912 639.361,095	13.67 7
82	511.966,256 639.410,487	83	511.954,129 639.416,672	13.61 3
85	511.936,845 639.423,874	86	511.901,196 639.442,059	40.01 9
88	511.858,538 639.466,7	89	511.841,661 639.480,427	21.75 5
91	511.827,033 639.513,058	92	511.817,086 639.525,238	15.72 6
94	511.759,062 639.581,856	95	511.703,149 639.617,373	66.24
97	511.614,411 639.670,101	98	511.579,017 639.681,056	37.05 1
100	511.531,509 639.685,264	101	511.512,523 639.685,915	18.99 7
103	511.467,896 639.691,407	104	511.434,115 639.695,007	33.97 2
106	511.390,359 639.699,687	107	511.375,646 639.705,37	15.77 2
109	511.352,424 639.714,998	110	511.345,958 639.714,839	6.468
112	511.316,601 639.697,835	113	511.295,933 639.688,84	22.54 1
17	511.025,154 639.603,634	18	511.031,821 639.604,745	6.759
20	511.051,824 639.622,049	21	511.058,65 639.629,351	9.996
23	511.062,777 639.690,153	24	511.066,27 639.703,17	13.47 8
26	511.088,971 639.716,823	27	511.098,02 639.716,188	9.071
29	511.125,643 639.716,188	30	511.149,455 639.713,489	23.96 4
32	511.203,748 639.710,949	33	511.220,734 639.711,108	16.98 7
35	511.236,45 639.709,361	36	511.257,881 639.707,298	21.53
38	511.272,736 639.693,811	39	511.284,162 639.687,569	13.02
41	511.316,605 639.697,826	42	511.338,45 639.711,622	25.83 7
44	511.352,422 639.714,988	45	511.363,916 639.711,593	11.98 5
47	511.390,356 639.699,678	48	511.408,158 639.696,887	18.01 9
50	511.467,894 639.691,397	51	511.483,232 639.688,803	15.55 6
53	511.531,508 639.685,254	54	511.548,351 639.684,702	16.85 2
56	511.614,407 639.670,092	57	511.659,451 639.644,478	51.81 7
59	511.759,056 639.581,848	60	511.795,449 639.555,275	45.06 2
62	511.827,025 639.513,053	63	511.832,651 639.497,974	16.09 4
65	511.858,532 639.466,692	66	511.882,163 639.451,613	28.03 2
68	511.936,841 639.423,865	69	511.940,559 639.421,968	4.174
71	511.966,251 639.410,478	72	511.996,74 639.391,625	35.84 7
74	512.038,506 639.352,445	75	512.045,19 639.346,338	9.054
77	512.089,746 639.321,371	78	512.045,196 639.346,346	51.07 3
80	512.027,912 639.361,095	81	511.996,746 639.391,633	43.63 4
83	511.954,129 639.416,672	84	511.940,563 639.421,978	14.56 7
86	511.901,196 639.442,059	87	511.882,168 639.451,622	21.29 6
89	511.841,661 639.480,427	90	511.832,66 639.497,979	19.72 5
92	511.817,086 639.525,238	93	511.795,456 639.555,282	37.02
95	511.703,149 639.617,373	96	511.659,456 639.644,487	51.42 2
98	511.579,017 639.681,056	99	511.548,351 639.684,712	30.88 3
101	511.512,523 639.685,915	102	511.483,233 639.688,813	29.43 3
104	511.434,115 639.695,007	105	511.408,159 639.696,897	26.02 5
107	511.375,646 639.705,37	108	511.363,92 639.711,602	13.27 9
110	511.345,958 639.714,839	111	511.338,446 639.711,631	8.168
113	511.295,933 639.688,84	114	511.284,164 639.687,579	11.83 6
18	511.031,821 639.604,745	19	511.038,647 639.608,872	7.977
21	511.058,65 639.629,351	22	511.062,46 639.659,831	30.71 7
24	511.066,27 639.703,17	25	511.074,366 639.716,823	15.87 3
27	511.098,02 639.716,188	28	511.114,689 639.715,394	16.68 8
30	511.149,455 639.713,489	31	511.168,188 639.713,171	18.73 6
33	511.220,734 639.711,108	34	511.230,813 639.709,988	10.14 1
36	511.257,881 639.707,298	37	511.263,078 639.707,124	5.2
39	511.284,162 639.687,569	40	511.295,935 639.688,83	11.84
42	511.338,45 639.711,622	43	511.345,96 639.714,829	8.166
45	511.363,916 639.711,593	46	511.375,642 639.705,361	13.27 9
48	511.408,158 639.696,887	49	511.434,114 639.694,997	26.02 5
51	511.483,232 639.688,803	52	511.512,523 639.685,905	29.43 4
54	511.548,351 639.684,702	55	511.579,015 639.681,046	30.88 1
57	511.659,451 639.644,478	58	511.703,144 639.617,365	51.42 2
60	511.795,449 639.555,275	61	511.817,078 639.525,232	37.01 9
63	511.832,651 639.497,974	64	511.841,653 639.480,42	19.72 8
66	511.882,163 639.451,613	67	511.901,192 639.442,05	21.29 7
69	511.940,559 639.421,968	70	511.954,125 639.416,663	14.56 6
72	511.996,74 639.391,625	73	512.027,905 639.361,087	43.63 3
75	512.045,19 639.346,338	76	512.089,757 639.321,354	51.09 2
78	512.045,196 639.346,346	79	512.038,513 639.352,453	9.053
81	511.996,746 639.391,633	82	511.966,256 639.410,487	35.84 8
84	511.940,563 639.421,978	85	511.936,845 639.423,874	4.174
87	511.882,168 639.451,622	88	511.858,538 639.466,7	28.03 1
90	511.832,66 639.497,979	91	511.827,033 639.513,058	16.09 5
93	511.795,456 639.555,282	94	511.759,062 639.581,856	45.06 3
96	511.659,456 639.644,487	97	511.614,411 639.670,101	51.81 8
99	511.548,351 639.684,712	100	511.531,509 639.685,264	16.85 1
102	511.483,233 639.688,813	103	511.467,896 639.691,407	15.55 5
105	511.408,159 639.696,897	106	511.390,359 639.699,687	18.01 7
108	511.363,92 639.711,602	109	511.352,424 639.714,998	11.98 7
111	511.338,446 639.711,631	112	511.316,601 639.697,835	25.83 7
114	511.284,164 639.687,579	115	511.272,742 639.693,818	13.01 5

Punct început	X / Y	Punct sfârșit	X / Y	Lungime segment	Punct început	X / Y	Punct sfârșit	X / Y	Lungime segment	Punct început	X / Y	Punct sfârșit	X / Y	Lungime segment
115	511.272,742 639.693,818	116	511.263,084 639.707,134	16.45	116	511.263,084 639.707,134	117	511.257,882 639.707,308	5.205	117	511.257,882 639.707,308	118	511.236,451 639.709,371	21.53
118	511.236,451 639.709,371	119	511.230,814 639.709,998	5.672	119	511.230,814 639.709,998	120	511.220,734 639.711,118	10.142	120	511.220,734 639.711,118	121	511.203,748 639.710,959	16.987
121	511.203,748 639.710,959	122	511.168,188 639.713,181	35.629	122	511.168,188 639.713,181	123	511.149,456 639.713,499	18.735	123	511.149,456 639.713,499	124	511.125,643 639.716,198	23.965
124	511.125,643 639.716,198	125	511.114,689 639.715,404	10.983	125	511.114,689 639.715,404	126	511.098,02 639.716,198	16.688	126	511.098,02 639.716,198	127	511.088,971 639.716,833	9.071
127	511.088,971 639.716,833	128	511.074,36 639.716,833	14.611	128	511.074,36 639.716,833	129	511.066,26 639.703,174	15.88	129	511.066,26 639.703,174	130	511.062,767 639.690,154	13.48
130	511.062,767 639.690,154	131	511.062,45 639.659,832	30.324	131	511.062,45 639.659,832	132	511.058,64 639.629,356	30.713	132	511.058,64 639.629,356	133	511.051,816 639.622,056	9.993
133	511.051,816 639.622,056	134	511.038,641 639.608,88	18.633	134	511.038,641 639.608,88	135	511.031,817 639.604,755	7.974	135	511.031,817 639.604,755	136	511.025,153 639.603,644	6.756
136	511.025,153 639.603,644	137	511.008,167 639.603,644	16.986	137	511.008,167 639.603,644	138	510.988,323 639.602,215	19.895	138	510.988,323 639.602,215	139	510.964,51 639.599,675	23.948
139	510.964,51 639.599,675	140	510.939,11 639.596,183	25.639	140	510.939,11 639.596,183	141	510.914,346 639.596,976	24.777	141	510.914,346 639.596,976	142	510.900,045 639.596,976	14.301
142	510.900,045 639.596,976	143	510.879,925 639.667,23	73.078	143	510.879,925 639.667,23	144	510.643,166 639.644,484	237.849	144	510.643,166 639.644,484	145	510.654,896 639.620,377	26.809
145	510.654,896 639.620,377	1	510.674,534 639.580,017	44.884										

\*\* Lungimile segmentelor sunt determinate în planul de proiecție Stereo 70 și sunt rotunjite la 1 milimetru.

\*\*\* Distanța dintre puncte este formată din segmente cumulate ce sunt mai mici decât valoarea 1 milimetru.

**DATE DESPRE IMOBILUL NR. 2598**

Oficiul de Cadastru și Publicitate Imobiliară SUCEAVA  
Biroul de Cadastru și Publicitate Imobiliară Vatra Dornei

**A. Partea I. Descrierea imobilului**

TEREN Extravilan

Adresa: Jud. Suceava

Nr. Crt	Nr cadastral Nr. topografic	Suprafața* (mp)	Observații / Referințe
A1		12.679	Sector cadastral:47 Teren neimprejmuit; top.4553/1, 4501 parte

**B. Partea II. Proprietari și acte**

Inscrieri privitoare la dreptul de proprietate și alte drepturi reale		Referințe
/		
Act Normativ nr. 7, din 13/03/1996 emis de PARLAMENTUL ROMANIEI;		
B1	Intabulare, drept de PROPRIETATE, dobandit prin Lege, cota actuala 1/1, cota initiala 1/1 1) <b>NEIDENTIFICAT NEIDENTIFICAT</b>	A1
Act Administrativ nr. 949, din 31/01/2023 emis de PRIMARIA COMUNEI POIANA STAMPEI;		
B2	SE NOTEAZA POSESIA FAPTICA IN FAVOAREA LUI 1) <b>CANDREA PETRU</b>	A1

**C. Partea III. SARCINI .**

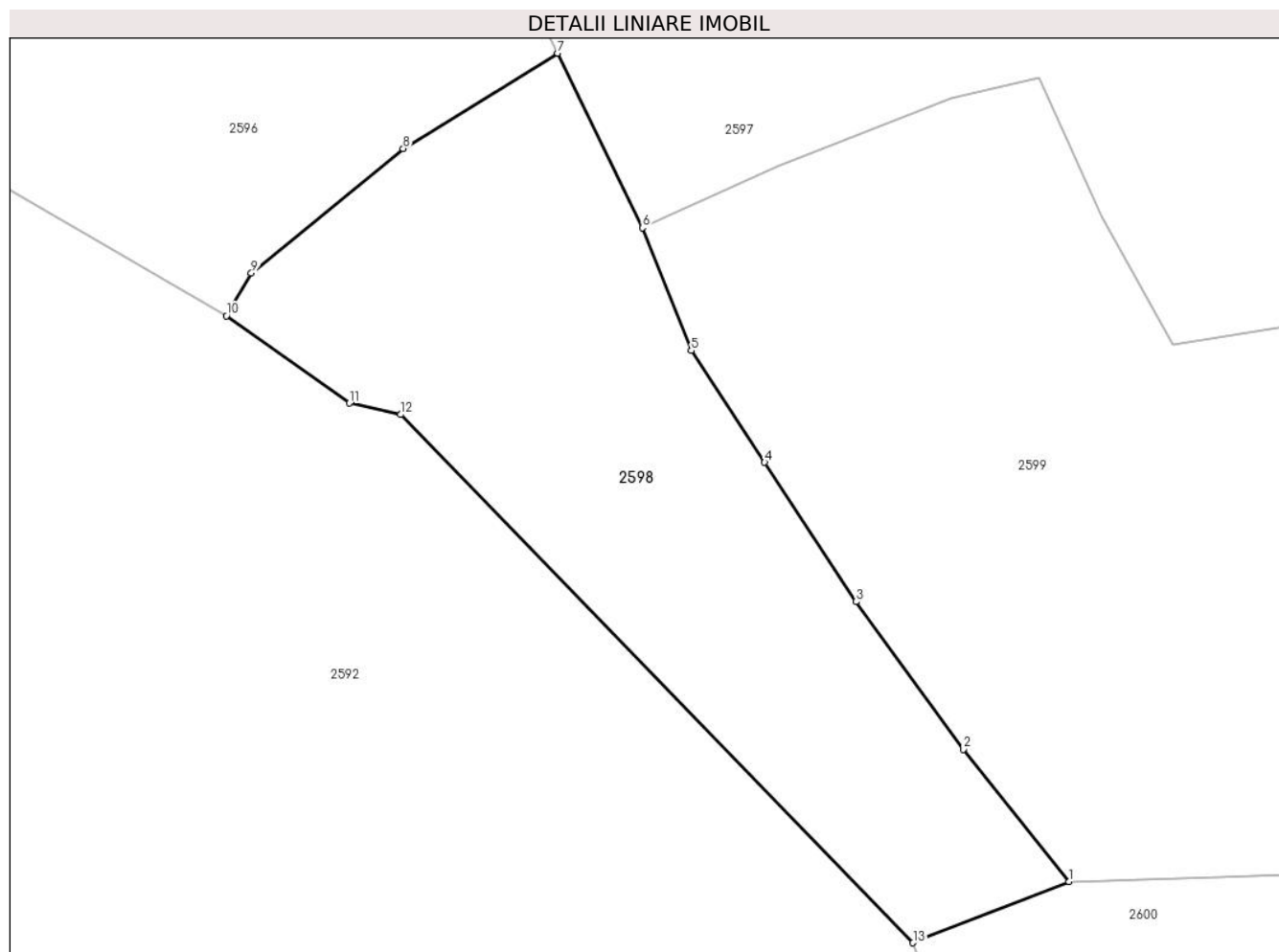
Inscrieri privind dezmembramintele dreptului de proprietate, drepturi reale de garanție și sarcini	Referințe
NU SUNT	

## Anexa Nr. 1 La Partea I

## Teren

Nr cadastral	Suprafața (mp)*	Observații / Referințe
	12.679	top.4553/1, 4501 parte

\* Suprafața este determinată în planul de proiecție Stereo 70.



## Date referitoare la teren

Crt	Categorie folosință	Intra vilan	Suprafața (mp)	Tarla	Parcelă	Nr. topo	Observații / Referințe
1	faneata	NU	12.679	-	-	-	

## Lungime Segmente

1) Valorile lungimilor segmentelor sunt obținute din proiecție în plan.

Punct început	X / Y	Punct sfârșit	X / Y	Lungime segment (** (m)
1	510.773,204 639.428,874	2	510.748,743 639.459,467	39.17
2	510.748,743 639.459,467	3	510.723,97 639.493,62	42.192
3	510.723,97 639.493,62	4	510.702,794 639.525,814	38.534
4	510.702,794 639.525,814	5	510.685,826 639.551,655	30.914
5	510.685,826 639.551,655	6	510.674,534 639.580,017	30.527

Punct început	X / Y	Punct sfârșit	X / Y	Lungime segment (** (m)
6	510.674,534 639.580,017	7	510.654,896 639.620,377	44.884
7	510.654,896 639.620,377	8	510.619,173 639.598,355	41.965
8	510.619,173 639.598,355	9	510.584,054 639.569,54	45.427
9	510.584,054 639.569,54	10	510.578,262 639.559,685	11.431
10	510.578,262 639.559,685	11	510.606,705 639.539,511	34.871
11	510.606,705 639.539,511	12	510.618,611 639.536,865	12.196
12	510.618,611 639.536,865	13	510.737,113 639.414,76	170.154
13	510.737,113 639.414,76	1	510.773,204 639.428,874	38.753

\*\* Lungimile segmentelor sunt determinate în planul de proiecție Stereo 70 și sunt rotunjite la 1 milimetru.

\*\*\* Distanța dintre puncte este formată din segmente cumulate ce sunt mai mici decât valoarea 1 milimetru.



**DATE DESPRE IMOBILUL NR. 2599**

Oficiul de Cadastru și Publicitate Imobiliară SUCEAVA  
Biroul de Cadastru și Publicitate Imobiliară Vatra Dornei

**A. Partea I. Descrierea imobilului**

TEREN Extravilan

Adresa: Jud. Suceava

Nr. Crt	Nr cadastral Nr. topografic	Suprafața* (mp)	Observații / Referințe
A1	32721	30.372	Sector cadastral:47 Teren imprejmuit; top 4499 parte, top 4553/2 parte, top 4553/148

**B. Partea II. Proprietari și acte**

Inscrieri privitoare la dreptul de proprietate și alte drepturi reale		Referințe
<b>7688 / 22/05/2018</b>		
Act Administrativ nr. 310, din 20/03/2018 emis de Comisia Judeteana Suceava;		
B1	Intabulare, drept de PROPRIETATE, dobandit prin Reconstituire, cota actuala 1/1, cota initiala 1/1 1) <b>CANDREA VIRGIL</b>	A1

**C. Partea III. SARCINI .**

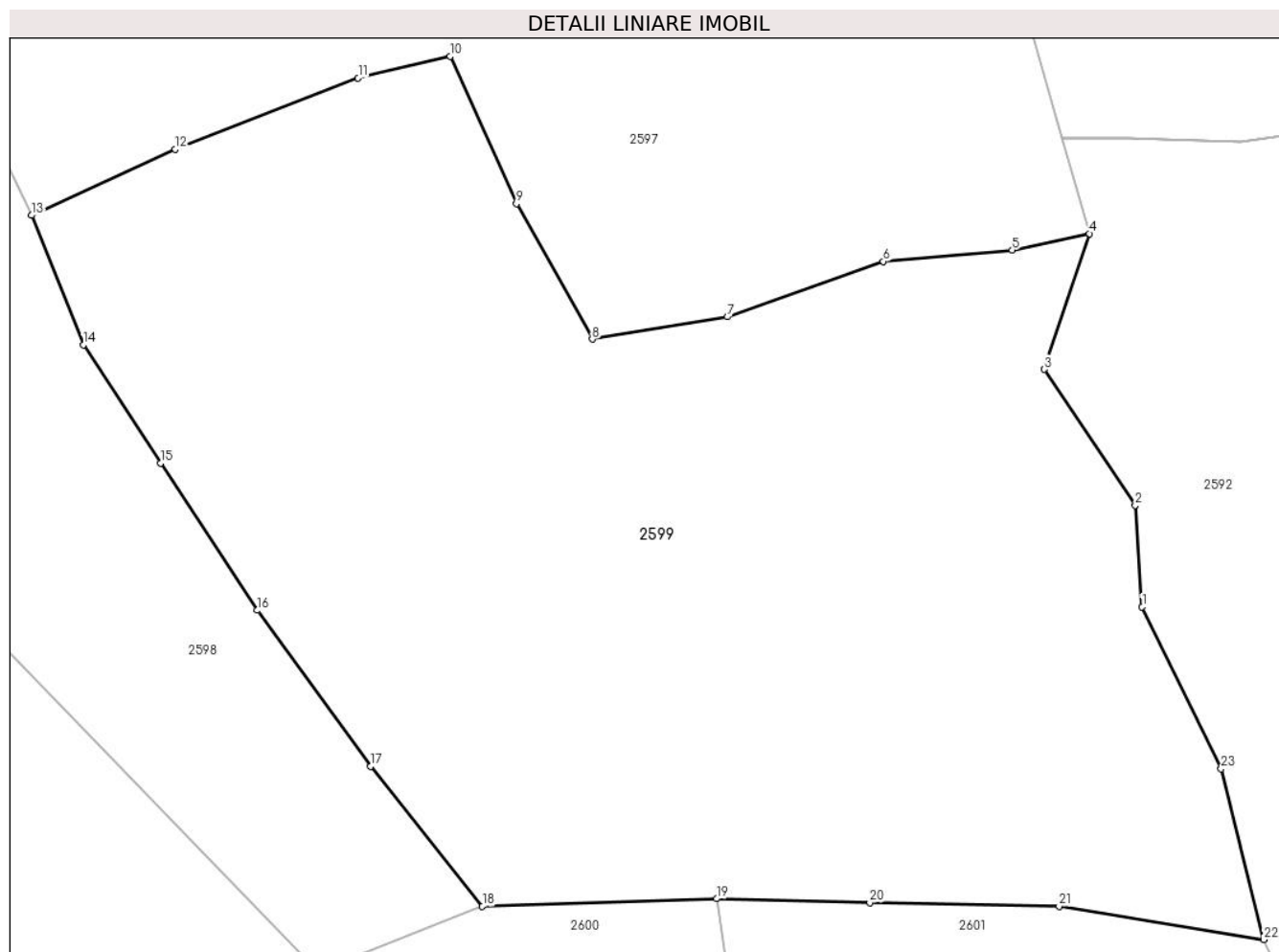
Inscrieri privind dezmembramintele dreptului de proprietate, drepturi reale de garanție și sarcini	Referințe
NU SUNT	

## Anexa Nr. 1 La Partea I

## Teren

Nr cadastral	Suprafața (mp)*	Observații / Referințe
32721	30.372	top 4499 parte, top 4553/2 parte, top 4553/148

\* Suprafața este determinată în planul de proiecție Stereo 70.



## Date referitoare la teren

Crt	Categorie folosință	Intra vilan	Suprafața (mp)	Tarla	Parcelă	Nr. topo	Observații / Referințe
1	faneata	NU	30.372	-	-	-	Imprejmuț cu gard din lemn

## Lungime Segmente

1) Valorile lungimilor segmentelor sunt obținute din proiecție în plan.

Punct început	X / Y	Punct sfârșit	X / Y	Lungime segment (** (m)
1	510.917,607 639.494,366	2	510.916,115 639.516,591	22.275
3	510.896,164 639.546,309	4	510.906,051 639.576,002	31.296
5	510.889,161 639.572,413	6	510.860,981 639.569,914	28.291
7	510.826,83 639.557,802	8	510.797,241 639.552,922	29.989
9	510.780,668 639.582,546	10	510.766,178 639.614,758	35.321

Punct început	X / Y	Punct sfârșit	X / Y	Lungime segment (** (m)
2	510.916,115 639.516,591	3	510.896,164 639.546,309	35.794
4	510.906,051 639.576,002	5	510.889,161 639.572,413	17.267
6	510.860,981 639.569,914	7	510.826,83 639.557,802	36.235
8	510.797,241 639.552,922	9	510.780,668 639.582,546	33.945
10	510.766,178 639.614,758	11	510.746,005 639.610,049	20.715



Punct început	X / Y	Punct sfârșit	X / Y	Lungime segment (** (m)
11	510.746,005 639.610,049	12	510.705,991 639.594,424	42.956
13	510.674,534 639.580,017	14	510.685,826 639.551,655	30.527
15	510.702,794 639.525,814	16	510.723,97 639.493,62	38.534
17	510.748,743 639.459,467	18	510.773,204 639.428,874	39.17
19	510.824,507 639.430,511	20	510.858,001 639.429,654	33.505
21	510.899,418 639.428,864	22	510.944,226 639.421,597	45.393
23	510.934,913 639.458,957	1	510.917,607 639.494,366	39.412

Punct început	X / Y	Punct sfârșit	X / Y	Lungime segment (** (m)
12	510.705,991 639.594,424	13	510.674,534 639.580,017	34.599
14	510.685,826 639.551,655	15	510.702,794 639.525,814	30.914
16	510.723,97 639.493,62	17	510.748,743 639.459,467	42.192
18	510.773,204 639.428,874	19	510.824,507 639.430,511	51.329
20	510.858,001 639.429,654	21	510.899,418 639.428,864	41.425
22	510.944,226 639.421,597	23	510.934,913 639.458,957	38.503

\*\* Lungimile segmentelor sunt determinate în planul de proiecție Stereo 70 și sunt rotunjite la 1 milimetru.

\*\*\* Distanța dintre puncte este formată din segmente cumulate ce sunt mai mici decât valoarea 1 milimetru.



**DATE DESPRE IMOBILUL NR. 2600**

Oficiul de Cadastru și Publicitate Imobiliară SUCEAVA  
Biroul de Cadastru și Publicitate Imobiliară Vatra Dornei

**A. Partea I. Descrierea imobilului**

TEREN Extravilan

Adresa: Jud. Suceava

Nr. Crt	Nr cadastral Nr. topografic	Suprafața* (mp)	Observații / Referințe
A1		12.383	Sector cadastral:47 Teren neimprejmuit; top 4497 parte, top 4553/3

**Construcții**

Crt	Nr cadastral Nr. topografic	Adresa	Observații / Referințe
A1.1		Jud. Suceava	Nr. niveluri:1; S. construita la sol:38 mp; S. construita desfasurata:38 mp; ANEXA
A1.2		Jud. Suceava	Nr. niveluri:1; S. construita la sol:20 mp; S. construita desfasurata:20 mp; ANEXA

**B. Partea II. Proprietari și acte**

Inscrieri privitoare la dreptul de proprietate și alte drepturi reale		Referințe
/		
Act Normativ nr. 7, din 13/03/1996 emis de PARLAMENTUL ROMANIEI;		
B1	Intabulare, drept de PROPRIETATE, dobândit prin Lege, cota actuala 1/1, cota initiala 1/1 1) NEIDENTIFICAT NEIDENTIFICAT	A1
Act Administrativ nr. 857, din 27/01/2023 emis de PRIMARIA COMUNEI POIANA STAMPEI;		
B2	SE NOTEAZA POSESIA FAPTICA IN FAVOAREA LUI 1) CANDREA ANA	A1
Act Administrativ nr. 2981, din 31/03/2023 emis de PRIMARIA COMUNEI POIANA STAMPEI;		
B3	Intabulare, drept de PROPRIETATE, dobândit prin Lege, cota actuala 1/1, cota initiala 1/1 1) CANDREA ANA	A1.1, A1.2

**C. Partea III. SARCINI .**

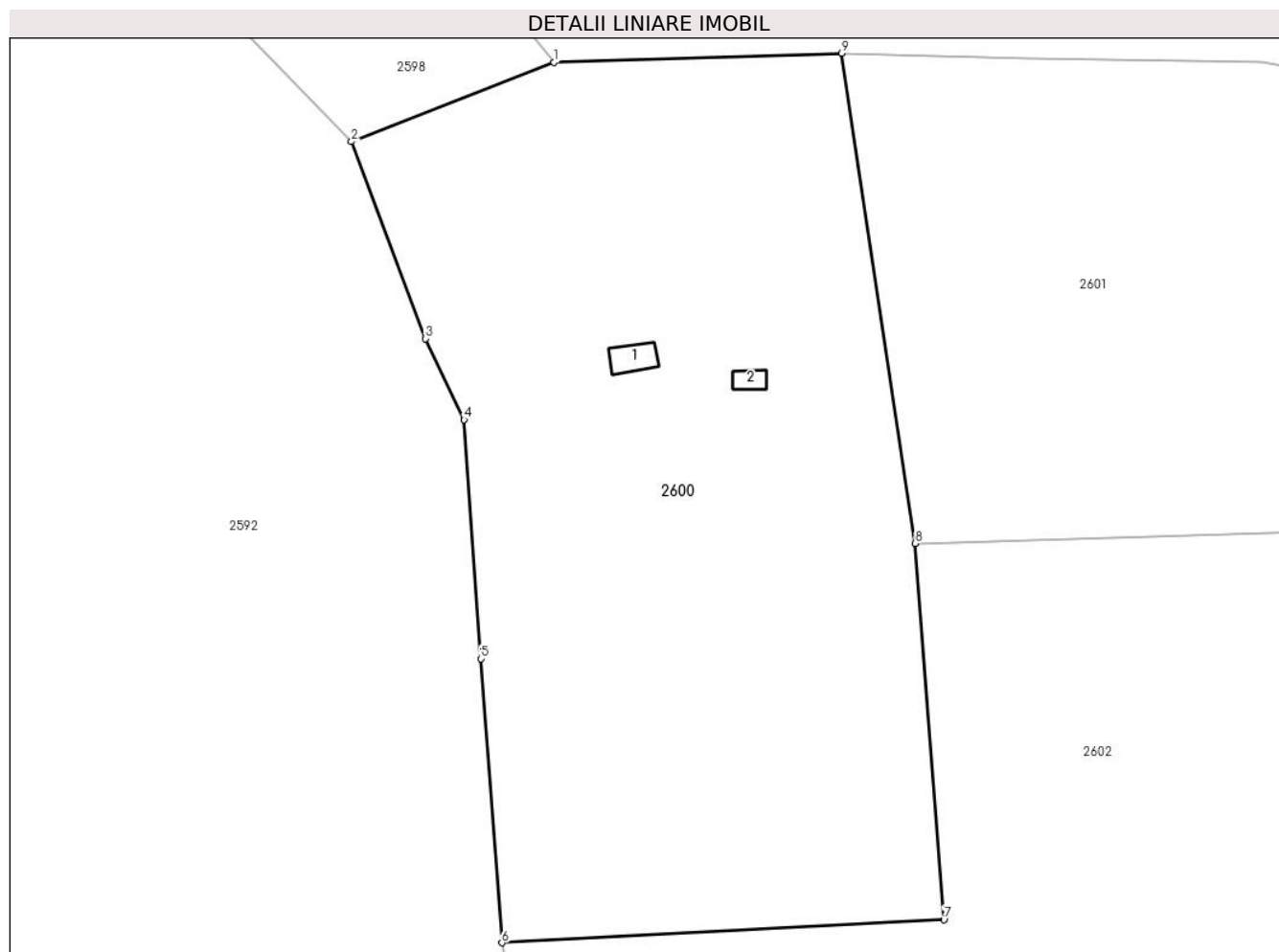
Inscrieri privind dezmembramintele dreptului de proprietate, drepturi reale de garanție și sarcini	Referințe
NU SUNT	

## Anexa Nr. 1 La Partea I

## Teren

Nr cadastral	Suprafața (mp)*	Observații / Referințe
	12.383	top 4497 parte, top 4553/3

\* Suprafața este determinată în planul de proiecție Stereo 70.



## Date referitoare la teren

Crt	Categorie folosință	Intra vilan	Suprafața (mp)	Tarla	Parcelă	Nr. topo	Observații / Referințe
1	faneata	NU	12.383	-	-	-	

## Date referitoare la construcții

Crt	Număr	Destinație construcție	Supraf. (mp)	Situație juridică	Observații / Referințe
A1.1		construcții anexa	38	Cu acte	Nr. niveluri:1; S. construita la sol:38 mp; S. construita desfasurata:38 mp; ANEXA
A1.2		construcții anexa	20	Cu acte	Nr. niveluri:1; S. construita la sol:20 mp; S. construita desfasurata:20 mp; ANEXA

## Lungime Segmente

1) Valorile lungimilor segmentelor sunt obținute din proiecție în plan.

Punct început	X / Y	Punct sfârșit	X / Y	Lungime segment (** (m)
1	510.773,204 639.428,874	2	510.737,113 639.414,76	38.753
2	510.737,113 639.414,76	3	510.750,278 639.379,653	37.494
3	510.750,278 639.379,653	4	510.757,187 639.365,216	16.005

Punct început	X / Y	Punct sfârșit	X / Y	Lungime segment (** (m)
4	510.757,187 639.365,216	5	510.760,152 639.322,604	42.715
5	510.760,152 639.322,604	6	510.763,934 639.271,989	50.756
6	510.763,934 639.271,989	7	510.842,731 639.276,099	78.904
7	510.842,731 639.276,099	8	510.837,613 639.343,155	67.251
8	510.837,613 639.343,155	9	510.824,507 639.430,511	88.334
9	510.824,507 639.430,511	1	510.773,204 639.428,874	51.329

\*\* Lungimile segmentelor sunt determinate în planul de proiecție Stereo 70 și sunt rotunjite la 1 milimetru.

\*\*\* Distanța dintre puncte este formată din segmente cumulate ce sunt mai mici decât valoarea 1 milimetru.



**DATE DESPRE IMOBILUL NR. 2601**

Oficiul de Cadastru și Publicitate Imobiliară SUCEAVA  
Biroul de Cadastru și Publicitate Imobiliară Vatra Dornei

**A. Partea I. Descrierea imobilului**

TEREN Extravilan

Adresa: Jud. Suceava

Nr. Crt	Nr cadastral Nr. topografic	Suprafața* (mp)	Observații / Referințe
A1		10.001	Sector cadastral:47 Teren neimprejmuit; top 4497 parte, top 4553/3, top 4553/147

**B. Partea II. Proprietari și acte**

Inscrieri privitoare la dreptul de proprietate și alte drepturi reale		Referințe
/		
Act Normativ nr. 7, din 13/03/1996 emis de PARLAMENTUL ROMANIEI;		
B1	Intabulare, drept de PROPRIETATE, dobandit prin Lege, cota actuala 1/1, cota initiala 1/1 1) <b>NEIDENTIFICAT NEIDENTIFICAT</b>	A1
Act Administrativ nr. 951, din 31/01/2023 emis de PRIMARIA COMUNEI POIANA STAMPEI;		
B2	SE NOTEAZA POSESIA FAPTICA IN FAVOAREA LUI 1) <b>CANDREA IACOB</b>	A1

**C. Partea III. SARCINI .**

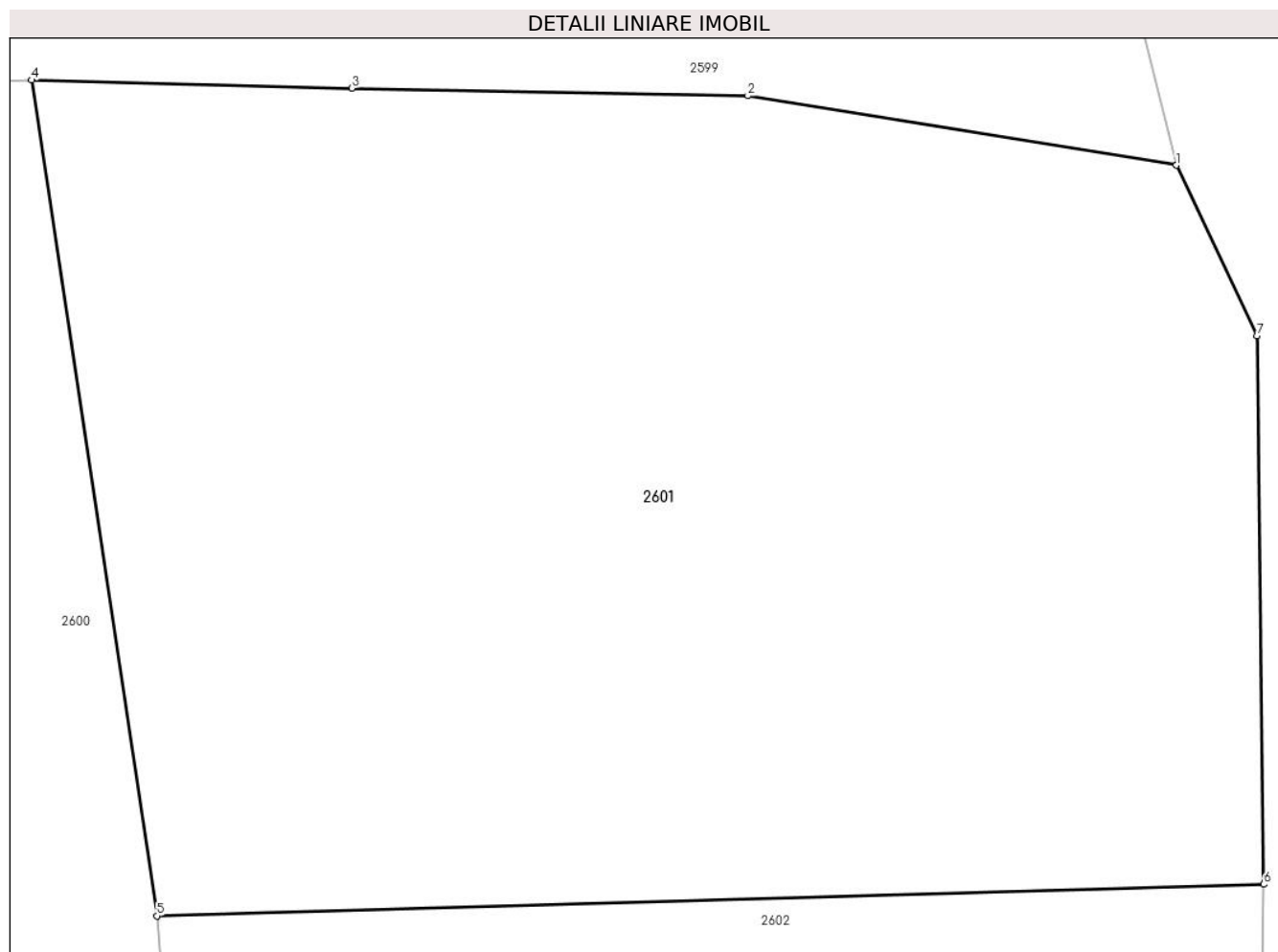
Inscrieri privind dezmembramintele dreptului de proprietate, drepturi reale de garanție și sarcini	Referințe
NU SUNT	

## Anexa Nr. 1 La Partea I

## Teren

Nr cadastral	Suprafața (mp)*	Observații / Referințe
	10.001	top 4497 parte, top 4553/3, top 4553/147

\* Suprafața este determinată în planul de proiecție Stereo 70.



## Date referitoare la teren

Crt	Categorie folosință	Intra vilan	Suprafața (mp)	Tarla	Parcelă	Nr. topo	Observații / Referințe
1	faneata	NU	10.001	-	-	-	

## Lungime Segmente

1) Valorile lungimilor segmentelor sunt obținute din proiecție în plan.

Punct început	X / Y	Punct sfârșit	X / Y	Lungime segment (** (m)
1	510.944,226 639.421,597	2	510.899,418 639.428,864	45.393
2	510.899,418 639.428,864	3	510.858,001 639.429,654	41.425
3	510.858,001 639.429,654	4	510.824,507 639.430,511	33.505
4	510.824,507 639.430,511	5	510.837,613 639.343,155	88.334
5	510.837,613 639.343,155	6	510.953,356 639.346,465	115.79



Punct început	X / Y	Punct sfârșit	X / Y	Lungime segment (** (m)
6	510.953,356 639.346,465	7	510.952,692 639.403,789	57.328
7	510.952,692 639.403,789	1	510.944,226 639.421,597	19.718

\*\* Lungimile segmentelor sunt determinate în planul de proiecție Stereo 70 și sunt rotunjite la 1 milimetru.

\*\*\* Distanța dintre puncte este formată din segmente cumulate ce sunt mai mici decât valoarea 1 milimetru.



**DATE DESPRE IMOBILUL NR. 2602**

Oficiul de Cadastru și Publicitate Imobiliară SUCEAVA  
Biroul de Cadastru și Publicitate Imobiliară Vatra Dornei

**A. Partea I. Descrierea imobilului**

TEREN Extravilan

Adresa: Jud. Suceava

Nr. Crt	Nr cadastral Nr. topografic	Suprafața* (mp)	Observații / Referințe
A1		28.885	Sector cadastral:47 Teren neimprejmuit; top 4497 parte, top 4553/3, top 4553/147

**B. Partea II. Proprietari și acte**

Inscrieri privitoare la dreptul de proprietate și alte drepturi reale		Referințe
/		
Act Normativ nr. 7, din 13/03/1996 emis de PARLAMENTUL ROMANIEI;		
B1	Intabulare, drept de PROPRIETATE, dobandit prin Lege, cota actuala 1/1, cota initiala 1/1 1) <b>NEIDENTIFICAT NEIDENTIFICAT</b>	A1
Act Administrativ nr. 950, din 30/01/2023 emis de PRIMARIA COMUNEI POIANA STAMPEI;		
B2	SE NOTEAZA POSESIA FAPTICA IN FAVOAREA LUI 1) <b>CANDREA PETRU</b>	A1

**C. Partea III. SARCINI .**

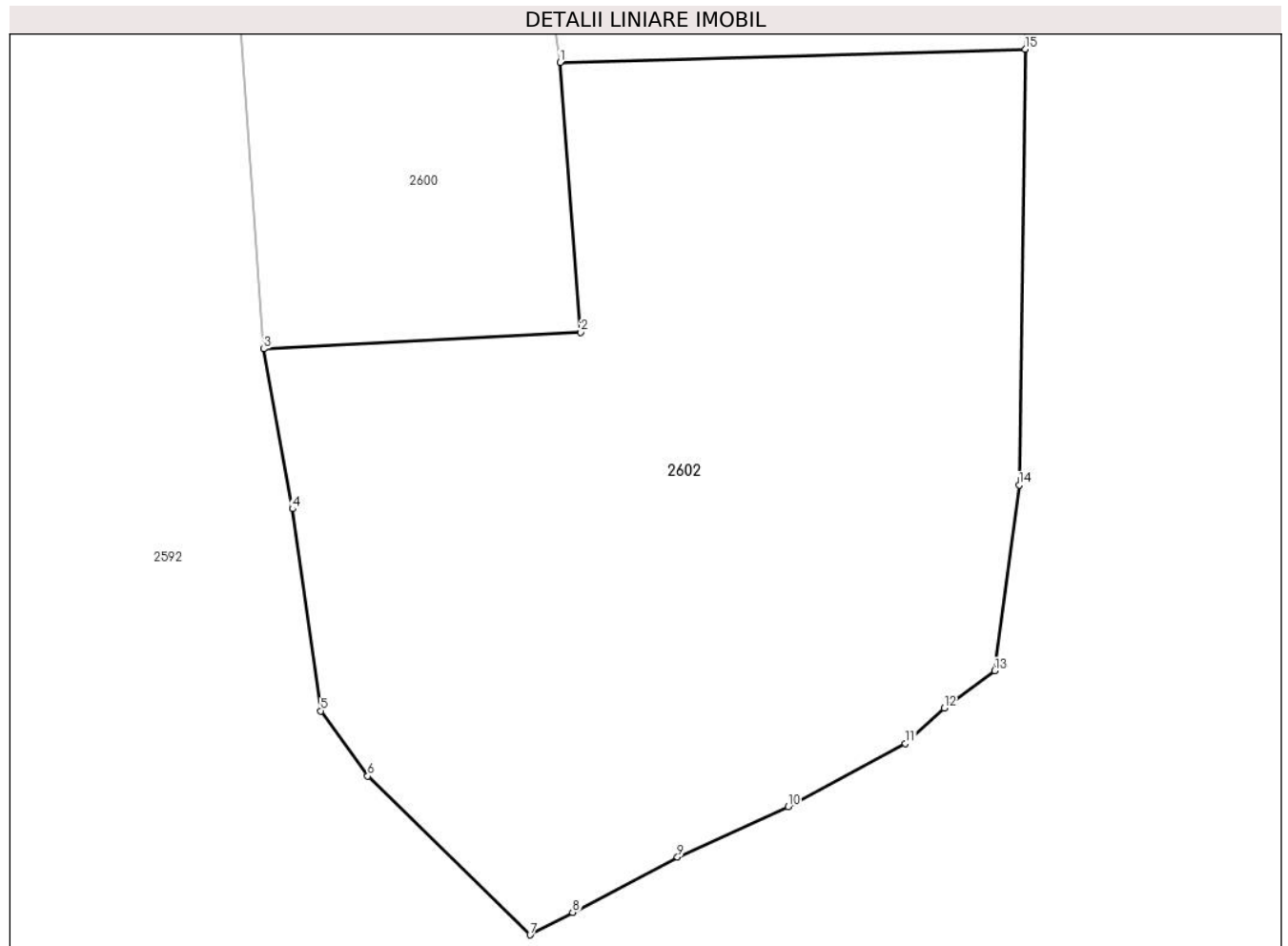
Inscrieri privind dezmembramintele dreptului de proprietate, drepturi reale de garanție și sarcini	Referințe
NU SUNT	

## Anexa Nr. 1 La Partea I

## Teren

Nr cadastral	Suprafața (mp)*	Observații / Referințe
	28.885	top 4497 parte, top 4553/3, top 4553/147

\* Suprafața este determinată în planul de proiecție Stereo 70.



## Date referitoare la teren

Crt	Categorie folosință	Intravilan	Suprafața (mp)	Tarla	Parcelă	Nr. topo	Observații / Referințe
1	faneata	NU	28.885	-	-	-	

## Lungime Segmente

1) Valorile lungimilor segmentelor sunt obținute din proiecție în plan.

Punct început	X / Y	Punct sfârșit	X / Y	Lungime segment (** (m)
1	510.837,613 639.343,155	2	510.842,731 639.276,099	67.251
2	510.842,731 639.276,099	3	510.763,934 639.271,989	78.904
3	510.763,934 639.271,989	4	510.771,078 639.232,262	40.364
4	510.771,078 639.232,262	5	510.778,064 639.182,041	50.705
5	510.778,064 639.182,041	6	510.789,789 639.165,85	19.991

Punct început	X / Y	Punct sfârșit	X / Y	Lungime segment (** (m)
6	510.789,789 639.165,85	7	510.830,174 639.126,396	56.459
7	510.830,174 639.126,396	8	510.840,782 639.131,979	11.987
8	510.840,782 639.131,979	9	510.866,837 639.145,751	29.471
9	510.866,837 639.145,751	10	510.894,38 639.158,22	30.234
10	510.894,38 639.158,22	11	510.923,532 639.173,972	33.136
11	510.923,532 639.173,972	12	510.933,18 639.182,786	13.068
12	510.933,18 639.182,786	13	510.945,728 639.191,988	15.56
13	510.945,728 639.191,988	14	510.951,87 639.238,143	46.562
14	510.951,87 639.238,143	15	510.953,356 639.346,465	108.332
15	510.953,356 639.346,465	1	510.837,613 639.343,155	115.79

\*\* Lungimile segmentelor sunt determinate în planul de proiecție Stereo 70 și sunt rotunjite la 1 milimetru.

\*\*\* Distanța dintre puncte este formată din segmente cumulate ce sunt mai mici decât valoarea 1 milimetru.



**DATE DESPRE IMOBILUL NR. 2603**

Oficiul de Cadastru și Publicitate Imobiliară SUCEAVA  
Biroul de Cadastru și Publicitate Imobiliară Vatra Dornei

**A. Partea I. Descrierea imobilului**

TEREN Extravilan

Adresa: Jud. Suceava

Nr. Crt	Nr cadastral Nr. topografic	Suprafața* (mp)	Observații / Referințe
A1		1.922.464	Sector cadastral:47 Teren neimprejmuit; Suprafata din TP 273 se afla la ID - 2819, 2820, 2821, 2839, 2843, 2844, 2605, 4040, 4036, 4038, 4039, 4035, 2603, 2657, 2656

**B. Partea II. Proprietari și acte**

Inscrieri privitoare la dreptul de proprietate și alte drepturi reale	Referințe
/	
Act Administrativ nr. 273, din 21/06/2005 emis de CJPSDPAT SUCEAVA;	
B1	A1
Intabulare, drept de PROPRIETATE, dobandit prin Lege, cota actuala 1/1, cota initiala 1/1	
1) COMUNA JOSENI BARGAULUI, CIF:4347429	

**C. Partea III. SARCINI .**

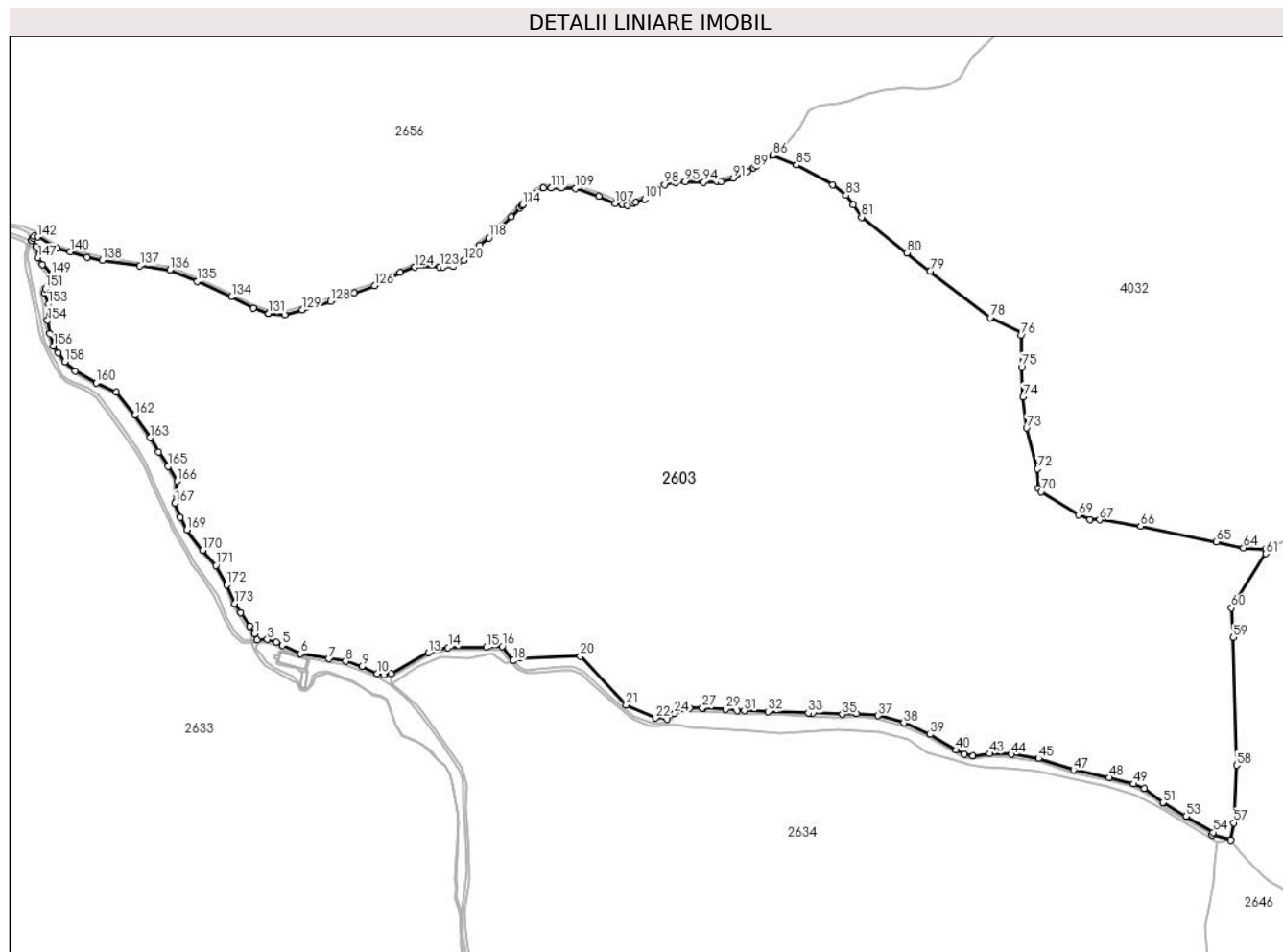
Inscrieri privind dezmembramintele dreptului de proprietate, drepturi reale de garanție și sarcini	Referințe
NU SUNT	

## Anexa Nr. 1 La Partea I

## Teren

Nr cadastral	Suprafața (mp)*	Observații / Referințe
	1.922.464	Suprafata din TP 273 se afla la ID - 2819, 2820, 2821, 2839, 2843, 2844, 2605, 4040, 4036, 4038, 4039, 4035, 2603, 2657, 2656

\* Suprafata este determinată in planul de proiectie Stereo 70.



## Date referitoare la teren

Crt	Categorie folosință	Intra vilan	Suprafața (mp)	Tarla	Parcelă	Nr. topo	Observații / Referințe
1	padure	NU	1.922.464	-	-	-	

## Lungime Segmente

1) Valorile lungimilor segmentelor sunt obținute din proiectie în plan.

Punct început	X / Y	Punct sfârșit	X / Y	Lungime segment	Punct început	X / Y	Punct sfârșit	X / Y	Lungime segment	Punct început	X / Y	Punct sfârșit	X / Y	Lungime segment
1	509.440,931 632.783,802	2	509.446,524 632.770,841	14.116	2	509.446,524 632.770,841	3	509.467,592 632.771,805	21.096	3	509.467,592 632.771,805	4	509.486,063 632.766,087	19.336
4	509.486,063 632.766,087	5	509.498,517 632.759,631	14.028	5	509.498,517 632.759,631	6	509.536,658 632.742,228	41.924	6	509.536,658 632.742,228	7	509.595,168 632.731,735	59.443
7	509.595,168 632.731,735	8	509.629,639 632.726,685	34.839	8	509.629,639 632.726,685	9	509.663,393 632.715,866	35.445	9	509.663,393 632.715,866	10	509.695,181 632.700,991	35.096
10	509.695,181 632.700,991	11	509.708,419 632.698,206	13.528	11	509.708,419 632.698,206	12	509.723,722 632.700,601	15.489	12	509.723,722 632.700,601	13	509.801,023 632.744,216	88.756
13	509.801,023 632.744,216	14	509.842,032 632.755,11	42.431	14	509.842,032 632.755,11	15	509.921,052 632.755,179	79.025	15	509.921,052 632.755,179	16	509.954,369 632.757,608	33.405



Punct început	X / Y	Punct sfârșit	X / Y	Lungime segment	Punct început	X / Y	Punct sfârșit	X / Y	Lungime segment	Punct început	X / Y	Punct sfârșit	X / Y	Lungime segment
16	509.954,369 632.757,608	17	509.977,228 632.728,314	37.157	17	509.977,228 632.728,314	18	509.977,726 632.727,675	0.81	18	509.977,726 632.727,675	19	509.991,424 632.733,445	14.864
19	509.991,424 632.733,445	20	510.115,709 632.737,125	124.339	20	510.115,709 632.737,125	21	510.210,678 632.635,466	139.117	21	510.210,678 632.635,466	22	510.271,645 632.608,922	66.495
22	510.271,645 632.608,922	23	510.295,067 632.606,309	23.567	23	510.295,067 632.606,309	24	510.311,114 632.618,596	20.211	24	510.311,114 632.618,596	25	510.323,283 632.627,806	15.261
25	510.323,283 632.627,806	26	510.342,014 632.629,515	18.809	26	510.342,014 632.629,515	27	510.368,407 632.629,515	26.393	27	510.368,407 632.629,515	28	510.370,671 632.629,401	2.267
28	510.370,671 632.629,401	29	510.416,828 632.627,07	46.216	29	510.416,828 632.627,07	30	510.440,231 632.623,917	23.614	30	510.440,231 632.623,917	31	510.455,181 632.624,158	14.952
31	510.455,181 632.624,158	32	510.504,396 632.622,45	49.245	32	510.504,396 632.622,45	33	510.588,183 632.619,284	83.847	33	510.588,183 632.619,284	34	510.597,563 632.618,892	9.388
34	510.597,563 632.618,892	35	510.657,978 632.616,368	60.468	35	510.657,978 632.616,368	36	510.687,776 632.618,444	29.87	36	510.687,776 632.618,444	37	510.732,68 632.614,009	45.122
37	510.732,68 632.614,009	38	510.785,617 632.598,933	55.042	38	510.785,617 632.598,933	39	510.840,1 632.575,062	59.483	39	510.840,1 632.575,062	40	510.894,018 632.542,964	62.749
40	510.894,018 632.542,964	41	510.910,961 632.533,989	19.173	41	510.910,961 632.533,989	42	510.928,308 632.530,752	17.646	42	510.928,308 632.530,752	43	510.963,011 632.535,315	35.002
43	510.963,011 632.535,315	44	511.008,201 632.533,934	45.211	44	511.008,201 632.533,934	45	511.064,511 632.525,22	56.98	45	511.064,511 632.525,22	46	511.064,885 632.525,162	0.378
46	511.064,885 632.525,162	47	511.137,24 632.501,374	76.165	47	511.137,24 632.501,374	48	511.210,758 632.485,467	75.219	48	511.210,758 632.485,467	49	511.261,813 632.472,736	52.618
49	511.261,813 632.472,736	50	511.283,505 632.462,65	23.922	50	511.283,505 632.462,65	51	511.322,374 632.433,951	48.316	51	511.322,374 632.433,951	52	511.323,355 632.433,227	1.219
52	511.323,355 632.433,227	53	511.370,162 632.405,361	54.474	53	511.370,162 632.405,361	54	511.426,655 632.372,182	65.516	54	511.426,655 632.372,182	55	511.423,617 632.367,008	6.0
55	511.423,617 632.367,008	56	511.462,962 632.357,062	40.583	56	511.462,962 632.357,062	57	511.468,864 632.392,008	35.441	57	511.468,864 632.392,008	58	511.474,997 632.511,281	119.431
58	511.474,997 632.511,281	59	511.468,25 632.775,997	264.802	59	511.468,25 632.775,997	60	511.464,281 632.837,116	61.248	60	511.464,281 632.837,116	61	511.535,322 632.949,432	132.897
61	511.535,322 632.949,432	62	511.534,925 632.958,554	9.131	62	511.534,925 632.958,554	63	511.534,925 632.958,56	0.006	63	511.534,925 632.958,56	64	511.488,985 632.961,336	46.024
64	511.488,985 632.961,336	65	511.432,946 632.974,036	57.46	65	511.432,946 632.974,036	66	511.275,784 633.005,985	160.377	66	511.275,784 633.005,985	67	511.190,852 633.019,214	85.956
67	511.190,852 633.019,214	68	511.171,538 633.020,272	19.343	68	511.171,538 633.020,272	69	511.147,5 633.029,604	25.786	69	511.147,5 633.029,604	70	511.070,241 633.077,864	91.093
70	511.070,241 633.077,864	71	511.064,103 633.085,061	9.459	71	511.064,103 633.085,061	72	511.062,768 633.124,721	39.682	72	511.062,768 633.124,721	73	511.039,802 633.209,493	87.828
73	511.039,802 633.209,493	74	511.032,5 633.273,417	64.34	74	511.032,5 633.273,417	75	511.029,325 633.335,435	62.099	75	511.029,325 633.335,435	76	511.028,055 633.401,158	65.735
76	511.028,055 633.401,158	77	511.030,762 633.406,167	5.694	77	511.030,762 633.406,167	78	510.964,881 633.438,182	73.248	78	510.964,881 633.438,182	79	510.840,262 633.533,961	157.174
79	510.840,262 633.533,961	80	510.791,975 633.571,929	61.426	80	510.791,975 633.571,929	81	510.698,18 633.646,012	119.523	81	510.698,18 633.646,012	82	510.681,247 633.671,942	30.969
82	510.681,247 633.671,942	83	510.666,165 633.691,256	24.505	83	510.666,165 633.691,256	84	510.638,781 633.713,481	35.268	84	510.638,781 633.713,481	85	510.563,375 633.753,83	85.523
85	510.563,375 633.753,83	86	510.514,162 633.773,939	53.163	86	510.514,162 633.773,939	87	510.487,752 633.757,112	31.315	87	510.487,752 633.757,112	88	510.480,981 633.752,433	8.23
88	510.480,981 633.752,433	89	510.474,415 633.748,46	7.674	89	510.474,415 633.748,46	90	510.462,404 633.741,192	14.039	90	510.462,404 633.741,192	91	510.433,115 633.726,795	32.636
91	510.433,115 633.726,795	92	510.407,549 633.719,686	26.536	92	510.407,549 633.719,686	93	510.399,591 633.719,363	7.965	93	510.399,591 633.719,363	94	510.371,101 633.718,206	28.513
94	510.371,101 633.718,206	95	510.332,802 633.719,664	38.327	95	510.332,802 633.719,664	96	510.313,588 633.718,132	19.275	96	510.313,588 633.718,132	97	510.313,309 633.718,11	0.28
97	510.313,309 633.718,11	98	510.290,476 633.713,496	23.295	98	510.290,476 633.713,496	99	510.273,579 633.703,583	19.59	99	510.273,579 633.703,583	100	510.265,739 633.698,533	9.326
100	510.265,739 633.698,533	101	510.248,82 633.683,625	22.55	101	510.248,82 633.683,625	102	510.230,933 633.676,243	19.35	102	510.230,933 633.676,243	103	510.225,22 633.674,636	5.935
103	510.225,22 633.674,636	104	510.212,601 633.671,088	13.108	104	510.212,601 633.671,088	105	510.202,761 633.672,61	9.957	105	510.202,761 633.672,61	106	510.202,29 633.672,683	0.477
106	510.202,29 633.672,683	107	510.188,56 633.674,808	13.893	107	510.188,56 633.674,808	108	510.154,363 633.689,7	37.299	108	510.154,363 633.689,7	109	510.106,008 633.705,412	50.844
109	510.106,008 633.705,412	110	510.076,591 633.706,222	29.428	110	510.076,591 633.706,222	111	510.055,686 633.706,601	20.908	111	510.055,686 633.706,601	112	510.039,773 633.706,89	15.916
112	510.039,773 633.706,89	113	510.020,402 633.696,119	22.164	113	510.020,402 633.696,119	114	509.996,455 633.672,08	33.931	114	509.996,455 633.672,08	115	509.993,614 633.669,236	4.02

Punct început	X / Y	Punct sfârșit	X / Y	Lungime segment	Punct început	X / Y	Punct sfârșit	X / Y	Lungime segment	Punct început	X / Y	Punct sfârșit	X / Y	Lungime segment
115	509.993,614 633.669,236	116	509.989,845 633.665,226	5.503	116	509.989,845 633.665,226	117	509.972,976 633.646,791	24.988	117	509.972,976 633.646,791	118	509.926,452 633.603,204	63.752
118	509.926,452 633.603,204	119	509.908,034 633.587,802	24.009	119	509.908,034 633.587,802	120	509.875,454 633.557,079	44.781	120	509.875,454 633.557,079	121	509.852,659 633.543,603	26.48
121	509.852,659 633.543,603	122	509.831,465 633.543,304	21.196	122	509.831,465 633.543,304	123	509.824,369 633.543,199	7.097	123	509.824,369 633.543,199	124	509.772,673 633.542,43	51.702
124	509.772,673 633.542,43	125	509.743,013 633.531,42	31.638	125	509.743,013 633.531,42	126	509.689,752 633.503,917	59.943	126	509.689,752 633.503,917	127	509.647,784 633.489,332	44.43
127	509.647,784 633.489,332	128	509.598,641 633.471,612	52.24	128	509.598,641 633.471,612	129	509.540,287 633.454,359	60.851	129	509.540,287 633.454,359	130	509.503,944 633.444,478	37.662
130	509.503,944 633.444,478	131	509.470,178 633.446,408	33.821	131	509.470,178 633.446,408	132	509.469,537 633.446,445	0.642	132	509.469,537 633.446,445	133	509.439,127 633.458,178	32.595
133	509.439,127 633.458,178	134	509.393,152 633.481,062	51.355	134	509.393,152 633.481,062	135	509.322,835 633.513,348	77.375	135	509.322,835 633.513,348	136	509.265,739 633.536,919	61.77
136	509.265,739 633.536,919	137	509.204,006 633.545,701	62.355	137	509.204,006 633.545,701	138	509.126,324 633.557,237	78.534	138	509.126,324 633.557,237	139	509.094,221 633.563,174	32.647
139	509.094,221 633.563,174	140	509.059,336 633.574,339	36.628	140	509.059,336 633.574,339	141	509.032,575 633.581,277	27.646	141	509.032,575 633.581,277	142	508.991,904 633.605,245	47.208
142	508.991,904 633.605,245	143	508.985,101 633.606,497	6.917	143	508.985,101 633.606,497	144	508.982,061 633.603,189	4.493	144	508.982,061 633.603,189	145	508.979,622 633.597,651	6.051
145	508.979,622 633.597,651	146	508.987,946 633.585,784	14.495	146	508.987,946 633.585,784	147	508.992,666 633.561,605	24.635	147	508.992,666 633.561,605	148	509.001,631 633.548,307	16.038
148	509.001,631 633.548,307	149	509.020,563 633.527,409	28.198	149	509.020,563 633.527,409	150	509.019,523 633.507,024	20.412	150	509.019,523 633.507,024	151	509.008,194 633.497,813	14.601
151	509.008,194 633.497,813	152	509.005,912 633.488,603	9.488	152	509.005,912 633.488,603	153	509.014,503 633.466,057	24.127	153	509.014,503 633.466,057	154	509.012,738 633.432,534	33.569
154	509.012,738 633.432,534	155	509.016,976 633.405,555	27.31	155	509.016,976 633.405,555	156	509.025,067 633.378,973	27.786	156	509.025,067 633.378,973	157	509.034,644 633.365,626	16.427
157	509.034,644 633.365,626	158	509.048,501 633.346,981	23.23	158	509.048,501 633.346,981	159	509.069,693 633.327,317	28.91	159	509.069,693 633.327,317	160	509.113,537 633.302,649	50.307
160	509.113,537 633.302,649	161	509.154,901 633.283,275	45.676	161	509.154,901 633.283,275	162	509.193,411 633.236,322	60.726	162	509.193,411 633.236,322	163	509.225,082 633.189,494	56.532
163	509.225,082 633.189,494	164	509.242,953 633.160,266	34.259	164	509.242,953 633.160,266	165	509.261,961 633.129,934	35.796	165	509.261,961 633.129,934	166	509.280,787 633.099,534	35.757
166	509.280,787 633.099,534	167	509.276,568 633.053,479	46.248	167	509.276,568 633.053,479	168	509.287,588 633.024,384	31.112	168	509.287,588 633.024,384	169	509.301,102 632.998,897	28.848
169	509.301,102 632.998,897	170	509.333,094 632.956,122	53.415	170	509.333,094 632.956,122	171	509.361,206 632.925,246	41.757	171	509.361,206 632.925,246	172	509.384,005 632.884,603	46.601
172	509.384,005 632.884,603	173	509.399,399 632.846,326	41.257	173	509.399,399 632.846,326	174	509.411,892 632.827,063	22.959	174	509.411,892 632.827,063	175	509.430,629 632.799,11	33.652
175	509.430,629 632.799,11	1	509.440,931 632.783,802	18.452										

\*\* Lungimile segmentelor sunt determinate în planul de proiecție Stereo 70 și sunt rotunjite la 1 milimetru.

\*\*\* Distanța dintre puncte este formată din segmente cumulate ce sunt mai mici decât valoarea 1 milimetru.

**DATE DESPRE IMOBILUL NR. 2604**

Oficiul de Cadastru și Publicitate Imobiliară SUCEAVA  
Biroul de Cadastru și Publicitate Imobiliară Vatra Dornei

**A. Partea I. Descrierea imobilului**

TEREN Necunoscut

Adresa: Loc. Dornisoara, Jud. Suceava

Nr. Crt	Nr cadastral Nr. topografic	Suprafața* (mp)	Observații / Referințe
A1		3.491	Sector cadastral:47 Teren neimprejmit;

**Construcții**

Crt	Nr cadastral Nr. topografic	Adresa	Observații / Referințe
A1.1		Loc. Dornisoara, Jud. Suceava	Nr. niveluri:1; S. construita la sol:29 mp; S. construita desfasurata:29 mp; PODET

**B. Partea II. Proprietari și acte**

Inscrieri privitoare la dreptul de proprietate și alte drepturi reale		Referințe
/		
Act Normativ nr. 1705, din 29/11/2006 emis de GUVERNUL ROMANIEI;		
B1	Intabulare, drept de PROPRIETATE, dobandit prin Lege, cota actuala 1/1, cota initiala 1/1 1) STATUL ROMAN, CIF:9999999999999, DOMENIU PUBLIC	A1, A1.1
Act Normativ nr. 46, din 19/03/2008 emis de PARLAMENTUL ROMANIEI;		
B2	Intabulare, drept de ADMINISTRARE, dobandit prin Lege, cota actuala 1/1, cota initiala 1/1 1) REGIA NATIONALA A PADURILOR-ROMSILVA, CIF:1590120	A1, A1.1

**C. Partea III. SARCINI .**

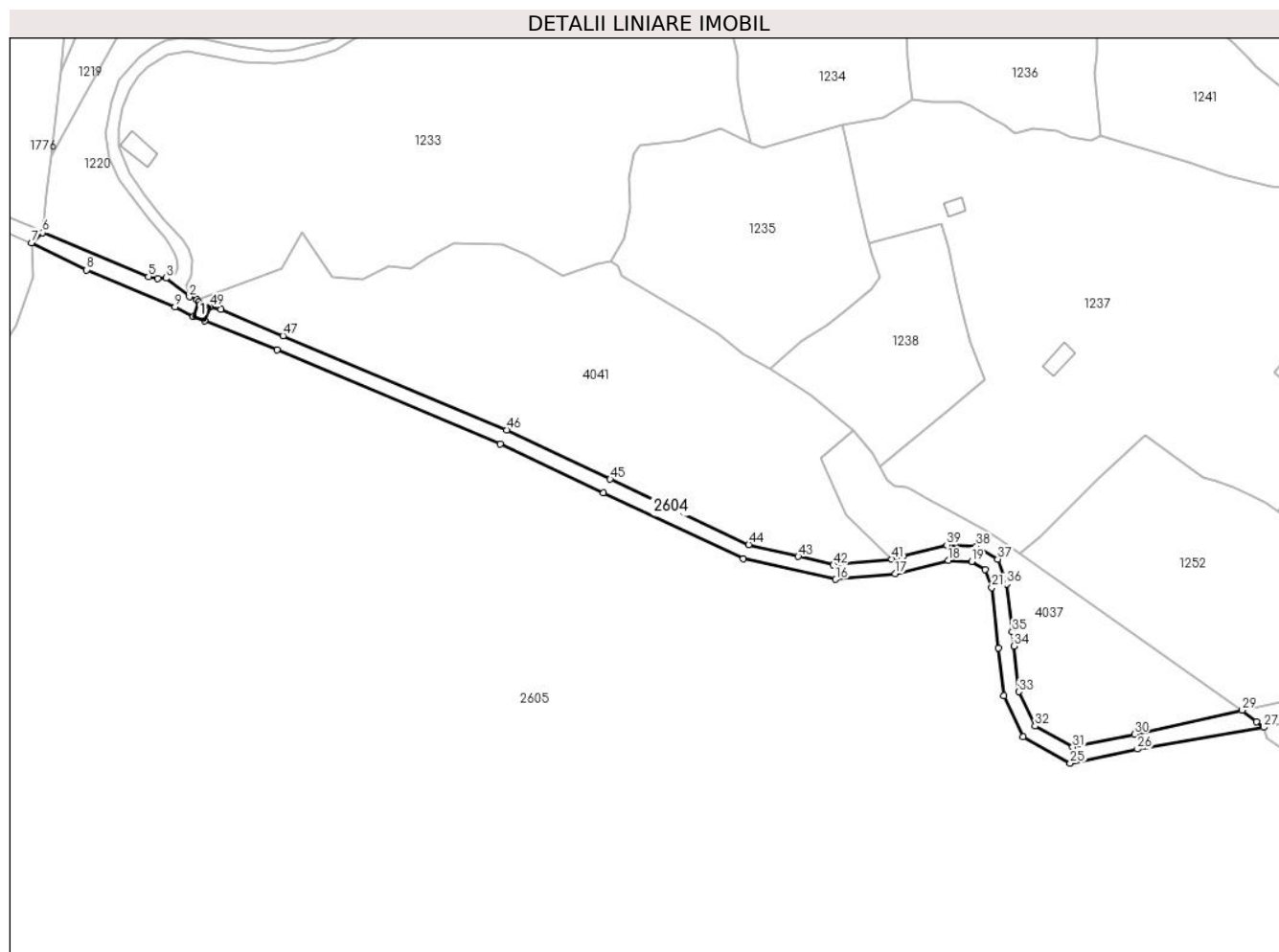
Inscrieri privind dezmembramintele dreptului de proprietate, drepturi reale de garanție și sarcini	Referințe
NU SUNT	

## Anexa Nr. 1 La Partea I

## Teren

Nr cadastral	Suprafața (mp)*	Observații / Referințe
	3.491	

\* Suprafața este determinată în planul de proiecție Stereo 70.



## Date referitoare la teren

Crt	Categorie folosință	Intravilan	Suprafața (mp)	Tarla	Parcelă	Nr. topo	Observații / Referințe
1	drum	NU	2.461	-	-	-	drum forestier, nr. inv. 13526026530042 parte
2	drum	DA	797	-	-	-	drum forestier, nr. inv. 13526026530042 parte
3	drum	DA	233	-	-	-	drum forestier, nr. inv. 13526026530042 parte

## Date referitoare la construcții

Crt	Număr	Destinație construcție	Supraf. (mp)	Situație juridică	Observații / Referințe
A1.1		construcții industriale și edilitare	29	Cu acte	Nr. niveluri:1; S. construita la sol:29 mp; S. construita desfasurata:29 mp; PODET

## Lungime Segmente

1) Valorile lungimilor segmentelor sunt obținute din proiecție în plan.

Punct început	X / Y	Punct sfârșit	X / Y	Lungime segment	Punct început	X / Y	Punct sfârșit	X / Y	Lungime segment	Punct început	X / Y	Punct sfârșit	X / Y	Lungime segment
1	506.880,127 638.919,045	2	506.877,202 638.920,053	3.094	2	506.877,202 638.920,053	3	506.867,941 638.927,407	11.826	3	506.867,941 638.927,407	4	506.864,746 638.927,282	3.197
4	506.864,746 638.927,282	5	506.861,05 638.927,992	3.764	5	506.861,05 638.927,992	6	506.819,291 638.945,299	45.203	6	506.819,291 638.945,299	7	506.815,035 638.941,339	5.813

Punct început	X / Y	Punct sfârșit	X / Y	Lungime segment	Punct început	X / Y	Punct sfârșit	X / Y	Lungime segment	Punct început	X / Y	Punct sfârșit	X / Y	Lungime segment
7	506.815,035 638.941,339	8	506.836,704 638.930,653	24.161	8	506.836,704 638.930,653	9	506.871,492 638.916,054	37.727	9	506.871,492 638.916,054	10	506.878,668 638.912,321	8.089
10	506.878,668 638.912,321	11	506.883,081 638.910,562	4.751	11	506.883,081 638.910,562	12	506.911,689 638.899,184	30.788	12	506.911,689 638.899,184	13	506.999,574 638.862,224	95.341
13	506.999,574 638.862,224	14	507.040,2 638.842,936	44.972	14	507.040,2 638.842,936	15	507.095,139 638.816,957	60.772	15	507.095,139 638.816,957	16	507.131,575 638.808,92	37.312
16	507.131,575 638.808,92	17	507.155,024 638.811,092	23.549	17	507.155,024 638.811,092	18	507.175,977 638.816,33	21.598	18	507.175,977 638.816,33	19	507.185,069 638.815,967	9.099
19	507.185,069 638.815,967	20	507.190,467 638.812,791	6.263	20	507.190,467 638.812,791	21	507.192,986 638.805,718	7.508	21	507.192,986 638.805,718	22	507.195,701 638.782,022	23.851
22	507.195,701 638.782,022	23	507.197,81 638.763,035	19.104	23	507.197,81 638.763,035	24	507.205,419 638.746,922	17.819	24	507.205,419 638.746,922	25	507.223,882 638.736,55	21.177
25	507.223,882 638.736,55	26	507.250,342 638.742,142	27.044	26	507.250,342 638.742,142	27	507.300,056 638.750,688	50.443	27	507.300,056 638.750,688	28	507.297,258 638.752,922	3.58
28	507.297,258 638.752,922	29	507.291,582 638.757,453	7.263	29	507.291,582 638.757,453	30	507.249,226 638.748,038	43.39	30	507.249,226 638.748,038	31	507.224,852 638.742,888	24.912
31	507.224,852 638.742,888	32	507.210,027 638.751,216	17.004	32	507.210,027 638.751,216	33	507.203,662 638.764,693	14.904	33	507.203,662 638.764,693	34	507.201,663 638.782,694	18.112
34	507.201,663 638.782,694	35	507.201,014 638.788,359	5.702	35	507.201,014 638.788,359	36	507.198,868 638.807,084	18.848	36	507.198,868 638.807,084	37	507.195,389 638.816,857	10.374
37	507.195,389 638.816,857	38	507.186,813 638.821,902	9.95	38	507.186,813 638.821,902	39	507.175,357 638.822,36	11.465	39	507.175,357 638.822,36	40	507.158,16 638.818,061	17.726
40	507.158,16 638.818,061	41	507.153,57 638.816,914	4.731	41	507.153,57 638.816,914	42	507.130,622 638.814,637	23.061	42	507.130,622 638.814,637	43	507.116,807 638.817,922	14.2
43	507.116,807 638.817,922	44	507.097,349 638.822,549	20.001	44	507.097,349 638.822,549	45	507.042,769 638.848,358	60.375	45	507.042,769 638.848,358	46	507.002,024 638.867,702	45.104
46	507.002,024 638.867,702	47	506.914,013 638.904,716	95.478	47	506.914,013 638.904,716	48	506.889,572 638.915,06	26.54	48	506.889,572 638.915,06	49	506.885,302 638.916,136	4.403
49	506.885,302 638.916,136	50	506.880,889 638.917,894	4.75	50	506.880,889 638.917,894	1	506.880,127 638.919,045	1.38					

\*\* Lungimile segmentelor sunt determinate în planul de proiecție Stereo 70 și sunt rotunjite la 1 milimetru.

\*\*\* Distanța dintre puncte este formată din segmente cumulate ce sunt mai mici decât valoarea 1 milimetru.



**DATE DESPRE IMOBILUL NR. 2605**

Oficiul de Cadastru și Publicitate Imobiliară SUCEAVA  
Biroul de Cadastru și Publicitate Imobiliară Vatra Dornei

**A. Partea I. Descrierea imobilului**

TEREN Necunoscut

Adresa: Loc. Dornisoara, Jud. Suceava

Nr. Crt	Nr cadastral Nr. topografic	Suprafața* (mp)	Observații / Referințe
A1		11.834.545	Sector cadastral:47 Teren neimprejmuit; Suprafata din TP 273 se afla la ID - 2819, 2820, 2821, 2839, 2843, 2844, 2605, 4040, 4036, 4038, 4039, 4035, 2603, 2657, 2656

**B. Partea II. Proprietari și acte**

Inscrieri privitoare la dreptul de proprietate și alte drepturi reale	Referințe
/	
Act Administrativ nr. 273, din 21/06/2005 emis de CJPSDPAT SUCEAVA;	
B1	A1
Intabulare, drept de PROPRIETATE, dobandit prin Lege, cota actuala 1/1, cota initiala 1/1 1) COMUNA JOSENI BARGAULUI, CIF:4347429	

**C. Partea III. SARCINI .**

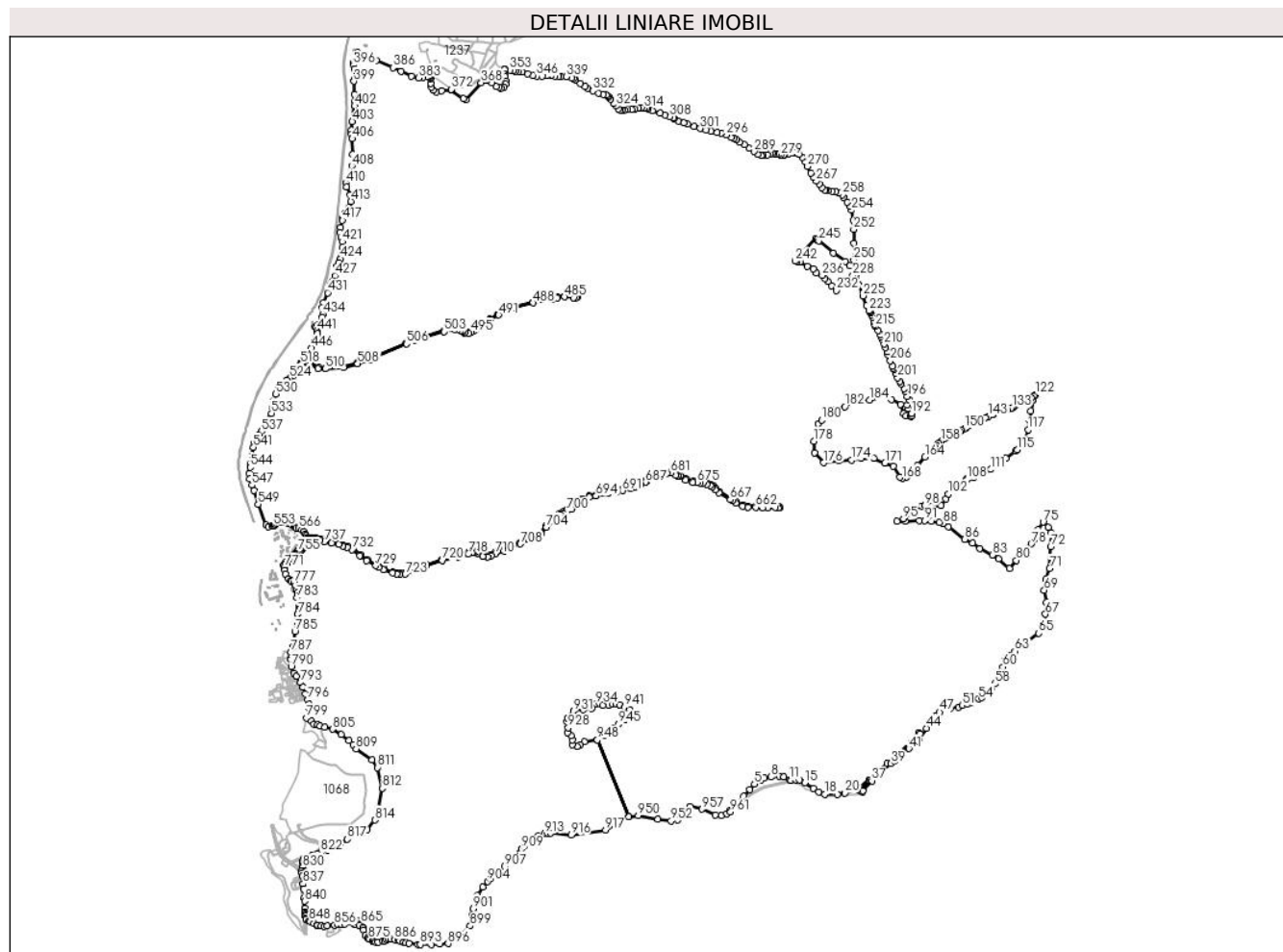
Inscrieri privind dezmembramintele dreptului de proprietate, drepturi reale de garanție și sarcini	Referințe
NU SUNT	

## Anexa Nr. 1 La Partea I

## Teren

Nr cadastral	Suprafața (mp)*	Observații / Referințe
	11.834.545	Suprafata din TP 273 se afla la ID - 2819, 2820, 2821, 2839, 2843, 2844, 2605, 4040, 4036, 4038, 4039, 4035, 2603, 2657, 2656

\* Suprafata este determinată in planul de proiectie Stereo 70.



## Date referitoare la teren

Crt	Categorie folosință	Intravilan	Suprafața (mp)	Tarla	Parcelă	Nr. topo	Observații / Referințe
1	padure	NU	11.826.911	-	-	-	
2	pasune	DA	6.325	-	-	-	
3	pasune	DA	727	-	-	-	
4	padure	DA	58	-	-	-	
5	padure	DA	28	-	-	-	
6	padure	DA	87	-	-	-	
7	padure	DA	380	-	-	-	
8	padure	DA	29	-	-	-	

## Lungime Segmente

1) Valorile lungimilor segmentelor sunt obținute din proiectie în plan.

Punct început	X / Y	Punct sfârșit	X / Y	Lungime segment	Punct început	X / Y	Punct sfârșit	X / Y	Lungime segment	Punct început	X / Y	Punct sfârșit	X / Y	Lungime segment
---------------	-------	---------------	-------	-----------------	---------------	-------	---------------	-------	-----------------	---------------	-------	---------------	-------	-----------------



Punct început	X / Y	Punct sfârșit	X / Y	Lungime segment	Punct început	X / Y	Punct sfârșit	X / Y	Lungime segment	Punct început	X / Y	Punct sfârșit	X / Y	Lungime segment
1	508.745,016 635.020,813	2	508.778,264 635.053,171	46.395	2	508.778,264 635.053,171	3	508.815,606 635.092,684	54.366	3	508.815,606 635.092,684	4	508.845,447 635.124,799	43.839
4	508.845,447 635.124,799	5	508.869,356 635.154,046	37.776	5	508.869,356 635.154,046	6	508.902,148 635.171,659	37.223	6	508.902,148 635.171,659	7	508.921,467 635.185,039	23.5
7	508.921,467 635.185,039	8	508.955,897 635.190,773	34.904	8	508.955,897 635.190,773	9	508.999,012 635.193,453	43.198	9	508.999,012 635.193,453	10	509.022,347 635.191,924	23.385
10	509.022,347 635.191,924	11	509.053,665 635.177,285	34.57	11	509.053,665 635.177,285	12	509.058,736 635.172,855	6.733	12	509.058,736 635.172,855	13	509.083,864 635.177,193	25.5
13	509.083,864 635.177,193	14	509.102,366 635.174,748	18.663	14	509.102,366 635.174,748	15	509.130,22 635.160,202	31.423	15	509.130,22 635.160,202	16	509.174,553 635.130,94	53.119
16	509.174,553 635.130,94	17	509.202,673 635.114,506	32.57	17	509.202,673 635.114,506	18	509.234,53 635.102,243	34.136	18	509.234,53 635.102,243	19	509.298,479 635.100,5	63.973
19	509.298,479 635.100,5	20	509.338,61 635.108,498	40.92	20	509.338,61 635.108,498	21	509.401,949 635.126,467	65.839	21	509.401,949 635.126,467	22	509.413,26 635.134,82	14.061
22	509.413,26 635.134,82	23	509.462,718 635.176,395	64.611	23	509.462,718 635.176,395	24	509.558,345 635.261,744	128.176	24	509.558,345 635.261,744	25	509.682,213 635.373,644	166.928
25	509.682,213 635.373,644	26	509.719,021 635.420,402	59.507	26	509.719,021 635.420,402	27	509.726,581 635.413,132	10.488	27	509.726,581 635.413,132	28	509.696,921 635.377,656	46.241
28	509.696,921 635.377,656	29	509.599,49 635.292,048	129.698	29	509.599,49 635.292,048	30	509.532,311 635.233,135	89.352	30	509.532,311 635.233,135	31	509.472,562 635.177,664	81.529
31	509.472,562 635.177,664	32	509.412,643 635.127,883	77.9	32	509.412,643 635.127,883	33	509.409,95 635.125,297	3.734	33	509.409,95 635.125,297	34	509.423,612 635.116,785	16.097
34	509.423,612 635.116,785	35	509.428,314 635.113,587	5.686	35	509.428,314 635.113,587	36	509.431,046 635.119,02	6.081	36	509.431,046 635.119,02	37	509.477,533 635.171,286	69.948
37	509.477,533 635.171,286	38	509.532,147 635.219,412	72.793	38	509.532,147 635.219,412	39	509.576,714 635.260,32	60.495	39	509.576,714 635.260,32	40	509.595,841 635.271,789	22.302
40	509.595,841 635.271,789	41	509.669,02 635.338,456	98.993	41	509.669,02 635.338,456	42	509.712,821 635.376,88	58.266	42	509.712,821 635.376,88	43	509.718,369 635.387,01	11.55
43	509.718,369 635.387,01	44	509.759,183 635.443,528	69.714	44	509.759,183 635.443,528	45	509.782,326 635.480,039	43.228	45	509.782,326 635.480,039	46	509.806,249 635.506,645	35.78
46	509.806,249 635.506,645	47	509.829,204 635.526,716	30.492	47	509.829,204 635.526,716	48	509.856,174 635.541,435	30.725	48	509.856,174 635.541,435	49	509.883,718 635.546,979	28.096
49	509.883,718 635.546,979	50	509.925,796 635.553,478	42.577	50	509.925,796 635.553,478	51	509.946,764 635.560,607	22.147	51	509.946,764 635.560,607	52	509.971,524 635.569,333	26.253
52	509.971,524 635.569,333	53	509.993,774 635.577,342	23.648	53	509.993,774 635.577,342	54	510.030,198 635.595,233	40.581	54	510.030,198 635.595,233	55	510.044,91 635.603,361	16.808
55	510.044,91 635.603,361	56	510.073,258 635.623,92	35.018	56	510.073,258 635.623,92	57	510.094,575 635.647,422	31.729	57	510.094,575 635.647,422	58	510.114,549 635.673,6	32.928
58	510.114,549 635.673,6	59	510.143,536 635.732,185	65.364	59	510.143,536 635.732,185	60	510.155,378 635.760,275	30.484	60	510.155,378 635.760,275	61	510.163,51 635.792,67	33.4
61	510.163,51 635.792,67	62	510.191,538 635.817,986	37.769	62	510.191,538 635.817,986	63	510.217,733 635.841,535	35.224	63	510.217,733 635.841,535	64	510.248,699 635.864,615	38.621
64	510.248,699 635.864,615	65	510.341,592 635.935,349	116.758	65	510.341,592 635.935,349	66	510.367,498 635.986,503	57.34	66	510.367,498 635.986,503	67	510.376,346 636.033,868	48.184
67	510.376,346 636.033,868	68	510.380,772 636.095,758	62.048	68	510.380,772 636.095,758	69	510.369,396 636.157,649	62.928	69	510.369,396 636.157,649	70	510.377,667 636.214,406	57.356
70	510.377,667 636.214,406	71	510.397,887 636.269,983	59.141	71	510.397,887 636.269,983	72	510.402,943 636.383,66	113.789	72	510.402,943 636.383,66	73	510.405,669 636.456,297	72.688
73	510.405,669 636.456,297	74	510.390,802 636.483,343	30.863	74	510.390,802 636.483,343	75	510.364,484 636.510,606	37.893	75	510.364,484 636.510,606	76	510.337,561 636.471,905	47.145
76	510.337,561 636.471,905	77	510.321,295 636.424,79	49.844	77	510.321,295 636.424,79	78	510.302,225 636.397,867	32.993	78	510.302,225 636.397,867	79	510.256,793 636.354,679	62.684
79	510.256,793 636.354,679	80	510.224,822 636.312,051	53.285	80	510.224,822 636.312,051	81	510.189,201 636.271,33	54.102	81	510.189,201 636.271,33	82	510.132,535 636.318,859	73.96
82	510.132,535 636.318,859	83	510.100,923 636.339,995	38.027	83	510.100,923 636.339,995	84	510.037,33 636.374,732	72.462	84	510.037,33 636.374,732	85	509.999,085 636.400,433	46.078
85	509.999,085 636.400,433	86	509.958,318 636.421,056	45.687	86	509.958,318 636.421,056	87	509.872,268 636.486,585	108.16	87	509.872,268 636.486,585	88	509.845,848 636.502,979	31.093
88	509.845,848 636.502,979	89	509.826,032 636.508,436	20.554	89	509.826,032 636.508,436	90	509.786,402 636.515,041	40.177	90	509.786,402 636.515,041	91	509.751,08 636.518,487	35.49
91	509.751,08 636.518,487	92	509.722,649 636.519,061	28.437	92	509.722,649 636.519,061	93	509.649,707 636.515,615	73.023	93	509.649,707 636.515,615	94	509.607,492 636.513,605	42.263
94	509.607,492 636.513,605	95	509.641,953 636.527,964	37.333	95	509.641,953 636.527,964	96	509.682,157 636.557,83	50.083	96	509.682,157 636.557,83	97	509.735,859 636.592,291	63.808
97	509.735,859 636.592,291	98	509.751,08 636.594,876	15.439	98	509.751,08 636.594,876	99	509.784,679 636.591,717	33.747	99	509.784,679 636.591,717	100	509.837,047 636.595,656	52.516

Punct început	X / Y	Punct sfârșit	X / Y	Lungime segment	Punct început	X / Y	Punct sfârșit	X / Y	Lungime segment	Punct început	X / Y	Punct sfârșit	X / Y	Lungime segment
100	509.837,047 636.595,656	101	509.859,476 636.629,657	40.73 2	101	509.859,476 636.629,657	102	509.872,525 636.657,042	30.33 5	102	509.872,525 636.657,042	103	509.895,499 636.689,39	39.67 6
103	509.895,499 636.689,39	104	509.914,637 636.707,012	26.01 5	104	509.914,637 636.707,012	105	509.913,183 636.706,115	1.708	105	509.913,183 636.706,115	106	509.915,021 636.708,688	3.162
106	509.915,021 636.708,688	107	509.967,402 636.732,581	57.57 3	107	509.967,402 636.732,581	108	509.969,607 636.732,03	2.273	108	509.969,607 636.732,03	109	510.004,087 636.738,783	35.13 5
109	510.004,087 636.738,783	110	510.048,783 636.756,311	48.01	110	510.048,783 636.756,311	111	510.091,726 636.782,603	50.35 2	111	510.091,726 636.782,603	112	510.150,243 636.828,821	74.56 8
112	510.150,243 636.828,821	113	510.170,92 636.841,744	24.38 3	113	510.170,92 636.841,744	114	510.222,037 636.877,641	62.46 2	114	510.222,037 636.877,641	115	510.229,504 636.885,682	10.97 3
115	510.229,504 636.885,682	116	510.271,718 636.941,969	70.35 8	116	510.271,718 636.941,969	117	510.285,779 636.988,819	48.91 5	117	510.285,779 636.988,819	118	510.292,958 637.038,715	50.41
118	510.292,958 637.038,715	119	510.299,779 637.086,458	48.22 8	119	510.299,779 637.086,458	120	510.310,907 637.140,663	55.33 5	120	510.310,907 637.140,663	121	510.310,548 637.142,099	1.48
121	510.310,548 637.142,099	122	510.323,831 637.170,536	31.38 6	122	510.323,831 637.170,536	123	510.316,026 637.163,921	10.23 1	123	510.316,026 637.163,921	124	510.302,731 637.153,735	16.74 8
124	510.302,731 637.153,735	125	510.293,436 637.148,148	10.84 5	125	510.293,436 637.148,148	126	510.281,133 637.139,285	15.16 3	126	510.281,133 637.139,285	127	510.270,02 637.131,082	13.81 3
127	510.270,02 637.131,082	128	510.263,009 637.127,907	7.696	128	510.263,009 637.127,907	129	510.248,192 637.123,145	15.56 3	129	510.248,192 637.123,145	130	510.239,196 637.121,557	9.135
130	510.239,196 637.121,557	131	510.225,438 637.114,943	15.26 5	131	510.225,438 637.114,943	132	510.209,298 637.104,227	19.37 3	132	510.209,298 637.104,227	133	510.202,42 637.100,893	7.643
133	510.202,42 637.100,893	134	510.200,567 637.099,994	2.06	134	510.200,567 637.099,994	135	510.176,49 637.090,469	25.89 3	135	510.176,49 637.090,469	136	510.155,455 637.083,854	22.05 1
136	510.155,455 637.083,854	137	510.141,432 637.081,87	14.16 3	137	510.141,432 637.081,87	138	510.132,833 637.078,562	9.213	138	510.132,833 637.078,562	139	510.129,394 637.077,24	3.684
139	510.129,394 637.077,24	140	510.112,063 637.071,948	18.12 1	140	510.112,063 637.071,948	141	510.102,498 637.067,672	10.47 7	141	510.102,498 637.067,672	142	510.100,819 637.066,921	1.839
142	510.100,819 637.066,921	143	510.081,636 637.057,264	21.47 7	143	510.081,636 637.057,264	144	510.065,894 637.049,855	17.39 8	144	510.065,894 637.049,855	145	510.034,276 637.035,832	34.58 8
145	510.034,276 637.035,832	146	510.014,167 637.028,159	21.52 3	146	510.014,167 637.028,159	147	509.991,281 637.015,195	26.30 3	147	509.991,281 637.015,195	148	509.979,771 637.008,58	13.27 5
148	509.979,771 637.008,58	149	509.968,262 637.001,966	13.27 4	149	509.968,262 637.001,966	150	509.957,017 636.995,219	13.11 4	150	509.957,017 636.995,219	151	509.942,994 636.983,445	18.31
151	509.942,994 636.983,445	152	509.933,337 636.976,962	11.63 1	152	509.933,337 636.976,962	153	509.906,746 636.965,982	28.76 9	153	509.906,746 636.965,982	154	509.904,906 636.965,276	1.971
154	509.904,906 636.965,276	155	509.890,21 636.959,632	15.74 3	155	509.890,21 636.959,632	156	509.867,323 636.948,123	25.61 8	156	509.867,323 636.948,123	157	509.852,374 636.940,847	16.62 6
157	509.852,374 636.940,847	158	509.836,367 636.928,544	20.18 9	158	509.836,367 636.928,544	159	509.824,858 636.918,489	15.28 3	159	509.824,858 636.918,489	160	509.813,084 636.906,98	16.46 5
160	509.813,084 636.906,98	161	509.803,823 636.897,719	13.09 7	161	509.803,823 636.897,719	162	509.795,753 636.890,311	10.95 5	162	509.795,753 636.890,311	163	509.784,641 636.877,082	17.27 7
163	509.784,641 636.877,082	164	509.752,38 636.848,378	43.18 2	164	509.752,38 636.848,378	165	509.714,457 636.802,158	59.78 7	165	509.714,457 636.802,158	166	509.693,717 636.763,641	43.74 6
166	509.693,717 636.763,641	167	509.658,144 636.743,082	41.08 7	167	509.658,144 636.743,082	168	509.634,284 636.735,869	24.92 6	168	509.634,284 636.735,869	169	509.621,425 636.743,494	14.95
169	509.621,425 636.743,494	170	509.588,838 636.799,507	64.80 3	170	509.588,838 636.799,507	171	509.545,7 636.817,046	46.56 7	171	509.545,7 636.817,046	172	509.488,34 636.841,697	62.43 3
172	509.488,34 636.841,697	173	509.423,396 636.840,749	64.95 1	173	509.423,396 636.840,749	174	509.373,381 636.831,4	50.88 1	174	509.373,381 636.831,4	175	509.305,646 636.827,336	67.85 7
175	509.305,646 636.827,336	176	509.227,075 636.817,854	79.14 1	176	509.227,075 636.817,854	177	509.181,352 636.869,546	69.01 2	177	509.181,352 636.869,546	178	509.176,272 636.928,814	59.48 5
178	509.176,272 636.928,814	179	509.201,297 637.018,074	92.70 2	179	509.201,297 637.018,074	180	509.217,319 637.039,29	26.58 6	180	509.217,319 637.039,29	181	509.285,291 637.090,894	85.34 1
181	509.285,291 637.090,894	182	509.337,461 637.107,925	54.88	182	509.337,461 637.107,925	183	509.394,9 637.134,477	63.27 9	183	509.394,9 637.134,477	184	509.465,343 637.140,979	70.74 2
184	509.465,343 637.140,979	185	509.542,831 637.166,989	81.73 7	185	509.542,831 637.166,989	186	509.579,678 637.143,689	43.59 6	186	509.579,678 637.143,689	187	509.626,28 637.118,763	52.84 9
187	509.626,28 637.118,763	188	509.642,345 637.071,708	49.72 2	188	509.642,345 637.071,708	189	509.655,618 637.059,952	17.73 1	189	509.655,618 637.059,952	190	509.678,752 637.055,78	23.50 7
190	509.678,752 637.055,78	191	509.684,441 637.060,331	7.285	191	509.684,441 637.060,331	192	509.682,924 637.072,087	11.85 3	192	509.682,924 637.072,087	193	509.668,133 637.096,359	28.42 4
193	509.668,133 637.096,359	194	509.659,411 637.116,458	21.91	194	509.659,411 637.116,458	195	509.668,257 637.145,643	30.49 6	195	509.668,257 637.145,643	196	509.660,981 637.161,386	17.34 3
196	509.660,981 637.161,386	197	509.650,398 637.185,198	26.05 8	197	509.650,398 637.185,198	198	509.643,651 637.201,735	17.86	198	509.643,651 637.201,735	199	509.630,025 637.226,076	27.89 5

Punct început	X / Y	Punct sfârşit	X / Y	Lungime segment	Punct început	X / Y	Punct sfârşit	X / Y	Lungime segment	Punct început	X / Y	Punct sfârşit	X / Y	Lungime segment
199	509.630,025 637.226,076	200	509.622,881 637.239,967	15.62	200	509.622,881 637.239,967	201	509.610,842 637.257,694	21.42 9	201	509.610,842 637.257,694	202	509.600,391 637.280,977	25.52 1
202	509.600,391 637.280,977	203	509.591,528 637.300,16	21.13 1	203	509.591,528 637.300,16	204	509.587,548 637.309,004	9.698	204	509.587,548 637.309,004	205	509.584,384 637.316,035	7.71
205	509.584,384 637.316,035	206	509.573,536 637.346,197	32.05 3	206	509.573,536 637.346,197	207	509.561,365 637.376,095	32.28	207	509.561,365 637.376,095	208	509.557,132 637.390,912	15.41
208	509.557,132 637.390,912	209	509.549,062 637.413,799	24.26 8	209	509.549,062 637.413,799	210	509.541,257 637.431,658	19.49	210	509.541,257 637.431,658	211	509.531,335 637.453,618	24.09 7
211	509.531,335 637.453,618	212	509.526,837 637.467,641	14.72 7	212	509.526,837 637.467,641	213	509.522,471 637.480,341	13.43	213	509.522,471 637.480,341	214	509.509,242 637.501,111	24.62 5
214	509.509,242 637.501,111	215	509.495,748 637.522,41	25.21 4	215	509.495,748 637.522,41	216	509.491,647 637.533,126	11.47 4	216	509.491,647 637.533,126	217	509.486,753 637.552,97	20.43 9
217	509.486,753 637.552,97	218	509.481,196 637.571,094	18.95 7	218	509.481,196 637.571,094	219	509.476,301 637.583,264	13.11 8	219	509.476,301 637.583,264	220	509.471,539 637.593,451	11.24 5
220	509.471,539 637.593,451	221	509.468,761 637.598,346	5.628	221	509.468,761 637.598,346	222	509.465,586 637.602,315	5.083	222	509.465,586 637.602,315	223	509.463,587 637.604,167	2.725
223	509.463,587 637.604,167	224	509.450,553 637.630,753	29.60 9	224	509.450,553 637.630,753	225	509.431,503 637.681,95	54.62 6	225	509.431,503 637.681,95	226	509.409,278 637.740,291	62.43 1
226	509.409,278 637.740,291	227	509.396,181 637.792,282	53.61 5	227	509.396,181 637.792,282	228	509.378,587 637.787,205	18.31 2	228	509.378,587 637.787,205	229	509.354,455 637.766,827	31.58 5
229	509.354,455 637.766,827	230	509.335,54 637.756,685	21.46 2	230	509.335,54 637.756,685	231	509.318,793 637.735,083	27.33 3	231	509.318,793 637.735,083	232	509.293,297 637.709,486	36.12 8
232	509.293,297 637.709,486	233	509.268,214 637.733,299	34.58 6	233	509.268,214 637.733,299	234	509.250,924 637.755,841	28.40 9	234	509.250,924 637.755,841	235	509.233,395 637.772,378	24.09 9
235	509.233,395 637.772,378	236	509.220,496 637.787,922	20.19 9	236	509.220,496 637.787,922	237	509.191,392 637.799,828	31.44 5	237	509.191,392 637.799,828	238	509.174,856 637.820,664	26.6
238	509.174,856 637.820,664	239	509.144,098 637.834,555	33.74 9	239	509.144,098 637.834,555	240	509.104,245 637.857,243	45.85 9	240	509.104,245 637.857,243	241	509.091,516 637.859,574	12.94 1
241	509.091,516 637.859,574	242	509.079,787 637.861,721	11.92 4	242	509.079,787 637.861,721	243	509.186,42 637.979,578	158.9 37	243	509.186,42 637.979,578	244	509.194,022 637.972,871	10.13 8
244	509.194,022 637.972,871	245	509.202,273 637.965,59	11.00 4	245	509.202,273 637.965,59	246	509.278,507 637.901,731	99.44 6	246	509.278,507 637.901,731	247	509.339,544 637.858,173	74.98 5
247	509.339,544 637.858,173	248	509.364,199 637.836,209	33.01 9	248	509.364,199 637.836,209	249	509.387,252 637.845,86	24.99 2	249	509.387,252 637.845,86	250	509.383,481 637.865,704	20.19 9
250	509.383,481 637.865,704	251	509.383,481 637.953,81	88.10 6	251	509.383,481 637.953,81	252	509.383,481 638.026,041	72.23 1	252	509.383,481 638.026,041	253	509.381,497 638.072,476	46.47 7
253	509.381,497 638.072,476	254	509.373,163 638.124,467	52.65 5	254	509.373,163 638.124,467	255	509.364,828 638.145,898	22.99 5	255	509.364,828 638.145,898	256	509.349,35 638.165,742	25.16 7
256	509.349,35 638.165,742	257	509.332,681 638.191,142	30.38 1	257	509.332,681 638.191,142	258	509.325,934 638.203,842	14.38 1	258	509.325,934 638.203,842	259	509.307,281 638.212,97	20.76 7
259	509.307,281 638.212,97	260	509.290,612 638.220,51	18.29 5	260	509.290,612 638.220,51	261	509.271,562 638.223,289	19.25 2	261	509.271,562 638.223,289	262	509.249,734 638.224,876	21.88 6
262	509.249,734 638.224,876	263	509.240,943 638.227,878	9.289	263	509.240,943 638.227,878	264	509.233,462 638.230,432	7.905	264	509.233,462 638.230,432	265	509.219,572 638.243,132	18.82 1
265	509.219,572 638.243,132	266	509.204,49 638.259,404	22.18 7	266	509.204,49 638.259,404	267	509.189,806 638.275,279	21.62 5	267	509.189,806 638.275,279	268	509.175,122 638.293,536	23.42 9
268	509.175,122 638.293,536	269	509.161,231 638.316,554	26.88 5	269	509.161,231 638.316,554	270	509.144,562 638.351,876	39.05 8	270	509.144,562 638.351,876	271	509.131,862 638.376,88	28.04 4
271	509.131,862 638.376,88	272	509.117,971 638.397,517	24.87 7	272	509.117,971 638.397,517	273	509.100,112 638.414,98	24.97 8	273	509.100,112 638.414,98	274	509.079,475 638.422,917	22.11 1
274	509.079,475 638.422,917	275	509.067,568 638.423,314	11.91 4	275	509.067,568 638.423,314	276	509.046,931 638.418,552	21.17 9	276	509.046,931 638.418,552	277	509.025,102 638.410,614	23.22 8
277	509.025,102 638.410,614	278	509.017,747 638.409,212	7.487	278	509.017,747 638.409,212	279	509.006,105 638.409,847	11.65 9	279	509.006,105 638.409,847	280	508.992,77 638.414,292	14.05 6
280	508.992,77 638.414,292	281	508.982,399 638.416,832	10.67 8	281	508.982,399 638.416,832	282	508.969,91 638.418,737	12.63 3	282	508.969,91 638.418,737	283	508.962,079 638.418,948	7.834
283	508.962,079 638.418,948	284	508.952,554 638.416,197	9.914	284	508.952,554 638.416,197	285	508.935,62 638.410,482	17.87 2	285	508.935,62 638.410,482	286	508.916,147 638.407,095	19.76 5
286	508.916,147 638.407,095	287	508.904,505 638.407,307	11.64 4	287	508.904,505 638.407,307	288	508.887,572 638.415,138	18.65 6	288	508.887,572 638.415,138	289	508.866,405 638.428,685	25.13 1
289	508.866,405 638.428,685	290	508.842,063 638.446,465	30.14 4	290	508.842,063 638.446,465	291	508.817,087 638.462,764	29.82 4	291	508.817,087 638.462,764	292	508.793,168 638.478,215	28.47 5
292	508.793,168 638.478,215	293	508.775,6 638.490,069	21.19 3	293	508.775,6 638.490,069	294	508.764,593 638.494,937	12.03 5	294	508.764,593 638.494,937	295	508.749,141 638.503,404	17.62
295	508.749,141 638.503,404	296	508.724,376 638.514,622	27.18 7	296	508.724,376 638.514,622	297	508.696,86 638.523,724	28.98 2	297	508.696,86 638.523,724	298	508.676,963 638.528,38	20.43 5

Punct început	X / Y	Punct sfârșit	X / Y	Lungime segment	Punct început	X / Y	Punct sfârșit	X / Y	Lungime segment	Punct început	X / Y	Punct sfârșit	X / Y	Lungime segment
298	508.676,963 638.528,38	299	508.645,213 638.533,672	32.188	299	508.645,213 638.533,672	300	508.618,966 638.540,234	27.055	300	508.618,966 638.540,234	301	508.588,91 638.548,065	31.059
301	508.588,91 638.548,065	302	508.558,006 638.558,649	32.666	302	508.558,006 638.558,649	303	508.522,446 638.569,867	37.287	303	508.522,446 638.569,867	304	508.503,819 638.576,64	19.82
304	508.503,819 638.576,64	305	508.477,361 638.586,8	28.342	305	508.477,361 638.586,8	306	508.452,766 638.599,97	27.899	306	508.452,766 638.599,97	307	508.450,479 638.601,194	2.594
307	508.450,479 638.601,194	308	508.432,699 638.609,449	19.603	308	508.432,699 638.609,449	309	508.408,358 638.617,28	25.57	309	508.408,358 638.617,28	310	508.381,052 638.627,441	29.135
310	508.381,052 638.627,441	311	508.342,529 638.640,564	40.697	311	508.342,529 638.640,564	312	508.319,669 638.648,607	24.234	312	508.319,669 638.648,607	313	508.312,896 638.651,57	7.393
313	508.312,896 638.651,57	314	508.297,444 638.653,687	15.596	314	508.297,444 638.653,687	315	508.285,167 638.654,322	12.293	315	508.285,167 638.654,322	316	508.268,446 638.653,687	16.733
316	508.268,446 638.653,687	317	508.251,724 638.650,724	16.982	317	508.251,724 638.650,724	318	508.233,309 638.647,126	18.763	318	508.233,309 638.647,126	319	508.214,259 638.645,009	19.167
319	508.214,259 638.645,009	320	508.196,69 638.643,739	17.615	320	508.196,69 638.643,739	321	508.185,472 638.642,257	11.315	321	508.185,472 638.642,257	322	508.175,312 638.643,739	10.268
322	508.175,312 638.643,739	323	508.165,999 638.650,089	11.272	323	508.165,999 638.650,089	324	508.153,722 638.664,271	18.758	324	508.153,722 638.664,271	325	508.140,387 638.678,241	19.313
325	508.140,387 638.678,241	326	508.123,454 638.700,254	27.772	326	508.123,454 638.700,254	327	508.116,469 638.710,837	12.68	327	508.116,469 638.710,837	328	508.110,542 638.716,552	8.234
328	508.110,542 638.716,552	329	508.102,71 638.721,632	9.335	329	508.102,71 638.721,632	330	508.086,2 638.725,019	16.854	330	508.086,2 638.725,019	331	508.062,282 638.732,216	24.977
331	508.062,282 638.732,216	332	508.033,283 638.744,069	31.328	332	508.033,283 638.744,069	333	508.007,248 638.756,134	28.695	333	508.007,248 638.756,134	334	507.993,913 638.763,966	15.465
334	507.993,913 638.763,966	335	507.968,513 638.780,264	30.179	335	507.968,513 638.780,264	336	507.942,055 638.800,796	33.49	336	507.942,055 638.800,796	337	507.933,588 638.806,299	10.098
337	507.933,588 638.806,299	338	507.925,301 638.809,88	9.028	338	507.925,301 638.809,88	339	507.896,462 638.815,172	29.321	339	507.896,462 638.815,172	340	507.866,564 638.816,759	29.94
340	507.866,564 638.816,759	341	507.854,128 638.817,553	12.461	341	507.854,128 638.817,553	342	507.837,195 638.819,67	17.065	342	507.837,195 638.819,67	343	507.816,822 638.822,051	20.512
343	507.816,822 638.822,051	344	507.794,597 638.820,992	22.25	344	507.794,597 638.820,992	345	507.772,107 638.819,14	22.566	345	507.772,107 638.819,14	346	507.741,151 638.818,082	30.974
346	507.741,151 638.818,082	347	507.723,689 638.822,845	18.1	347	507.723,689 638.822,845	348	507.697,23 638.831,576	27.862	348	507.697,23 638.831,576	349	507.666,538 638.841,101	32.136
349	507.666,538 638.841,101	350	507.648,811 638.844,011	17.964	350	507.648,811 638.844,011	351	507.632,672 638.843,747	16.141	351	507.632,672 638.843,747	352	507.621,203 638.846,562	11.809
352	507.621,203 638.846,562	353	507.603,568 638.850,89	18.158	353	507.603,568 638.850,89	354	507.575,163 638.857,044	29.064	354	507.575,163 638.857,044	355	507.575,118 638.853,131	3.913
355	507.575,118 638.853,131	356	507.576,046 638.828,956	24.193	356	507.576,046 638.828,956	357	507.578,201 638.815,088	14.034	357	507.578,201 638.815,088	358	507.583,226 638.793,526	22.14
358	507.583,226 638.793,526	359	507.581,446 638.777,761	15.865	359	507.581,446 638.777,761	360	507.573,548 638.761,343	18.219	360	507.573,548 638.761,343	361	507.558,123 638.757,004	16.024
361	507.558,123 638.757,004	362	507.548,017 638.760,974	10.858	362	507.548,017 638.760,974	363	507.533,811 638.766,556	15.263	363	507.533,811 638.766,556	364	507.509,413 638.784,337	30.19
364	507.509,413 638.784,337	365	507.486,705 638.796,687	25.849	365	507.486,705 638.796,687	366	507.469,975 638.798,644	16.844	366	507.469,975 638.798,644	367	507.464,188 638.799,047	5.801
367	507.464,188 638.799,047	368	507.455,073 638.784,303	17.334	368	507.455,073 638.784,303	369	507.377,166 638.694,859	118.616	369	507.377,166 638.694,859	370	507.363,364 638.702,429	15.742
370	507.363,364 638.702,429	371	507.301,132 638.746,636	76.335	371	507.301,132 638.746,636	372	507.300,056 638.750,688	4.192	372	507.300,056 638.750,688	373	507.250,342 638.742,142	50.443
373	507.250,342 638.742,142	374	507.223,882 638.736,55	27.044	374	507.223,882 638.736,55	375	507.205,419 638.746,922	21.177	375	507.205,419 638.746,922	376	507.197,81 638.763,035	17.819
376	507.197,81 638.763,035	377	507.195,701 638.782,022	19.104	377	507.195,701 638.782,022	378	507.192,986 638.805,718	23.851	378	507.192,986 638.805,718	379	507.190,467 638.812,791	7.508
379	507.190,467 638.812,791	380	507.185,069 638.815,967	6.263	380	507.185,069 638.815,967	381	507.175,977 638.816,33	9.099	381	507.175,977 638.816,33	382	507.155,024 638.811,092	21.598
382	507.155,024 638.811,092	383	507.131,575 638.808,92	23.549	383	507.131,575 638.808,92	384	507.095,139 638.816,957	37.312	384	507.095,139 638.816,957	385	507.040,2 638.842,936	60.772
385	507.040,2 638.842,936	386	506.999,574 638.862,224	44.972	386	506.999,574 638.862,224	387	506.911,689 638.899,184	95.341	387	506.911,689 638.899,184	388	506.883,081 638.910,562	30.788
388	506.883,081 638.910,562	389	506.878,668 638.912,321	4.751	389	506.878,668 638.912,321	390	506.871,492 638.916,054	8.089	390	506.871,492 638.916,054	391	506.836,704 638.930,653	37.727
391	506.836,704 638.930,653	392	506.815,035 638.941,339	24.161	392	506.815,035 638.941,339	393	506.815,642 638.927,657	13.695	393	506.815,642 638.927,657	394	506.808,821 638.908,852	20.004
394	506.808,821 638.908,852	395	506.794,293 638.885,987	27.09	395	506.794,293 638.885,987	396	506.795,33 638.874,925	11.111	396	506.795,33 638.874,925	397	506.799,363 638.855,567	19.774

Punct început	X / Y	Punct sfârșit	X / Y	Lungime segment	Punct început	X / Y	Punct sfârșit	X / Y	Lungime segment	Punct început	X / Y	Punct sfârșit	X / Y	Lungime segment
397	506.799,363 638.855,567	398	506.798,005 638.810,254	45.333	398	506.798,005 638.810,254	399	506.796,853 638.792,163	18.128	399	506.796,853 638.792,163	400	506.798,778 638.725,383	66.808
400	506.798,778 638.725,383	401	506.801,659 638.690,67	34.832	401	506.801,659 638.690,67	402	506.800,714 638.664,123	26.564	402	506.800,714 638.664,123	403	506.788,039 638.583,175	81.934
403	506.788,039 638.583,175	404	506.784,014 638.539,718	43.643	404	506.784,014 638.539,718	405	506.782,631 638.516,211	23.548	405	506.782,631 638.516,211	406	506.788,324 638.494,599	22.349
406	506.788,324 638.494,599	407	506.789,044 638.412,859	81.743	407	506.789,044 638.412,859	408	506.786,703 638.353,084	59.821	408	506.786,703 638.353,084	409	506.780,797 638.319,565	34.035
409	506.780,797 638.319,565	410	506.754,915 638.266,114	59.388	410	506.754,915 638.266,114	411	506.757,728 638.244,734	21.564	411	506.757,728 638.244,734	412	506.779,109 638.204,787	45.309
412	506.779,109 638.204,787	413	506.781,359 638.170,747	34.114	413	506.781,359 638.170,747	414	506.770,412 638.137,637	34.873	414	506.770,412 638.137,637	415	506.749,707 638.106,804	37.14
415	506.749,707 638.106,804	416	506.741,38 638.087,449	21.07	416	506.741,38 638.087,449	417	506.737,785 638.071,983	15.878	417	506.737,785 638.071,983	418	506.728,783 638.033,814	39.216
418	506.728,783 638.033,814	419	506.724,102 638.009,868	24.399	419	506.724,102 638.009,868	420	506.731,843 637.982,501	28.441	420	506.731,843 637.982,501	421	506.737,004 637.961,688	21.443
421	506.737,004 637.961,688	422	506.735,851 637.931,009	30.701	422	506.735,851 637.931,009	423	506.732,03 637.885,891	45.28	423	506.732,03 637.885,891	424	506.727,236 637.873,17	13.594
424	506.727,236 637.873,17	425	506.717,096 637.851,691	23.752	425	506.717,096 637.851,691	426	506.709,526 637.834,576	18.714	426	506.709,526 637.834,576	427	506.698,649 637.785,627	50.143
427	506.698,649 637.785,627	428	506.689,863 637.760,358	26.753	428	506.689,863 637.760,358	429	506.678,247 637.742,567	21.247	429	506.678,247 637.742,567	430	506.669,029 637.725,605	19.305
430	506.669,029 637.725,605	431	506.660,534 637.697,398	29.458	431	506.660,534 637.697,398	432	506.639,793 637.646,265	55.179	432	506.639,793 637.646,265	433	506.634,175 637.620,627	26.246
433	506.634,175 637.620,627	434	506.636,192 637.586,634	34.053	434	506.636,192 637.586,634	435	506.633,043 637.569,978	16.951	435	506.633,043 637.569,978	436	506.634,771 637.548,805	21.243
436	506.634,771 637.548,805	437	506.631,999 637.542,536	6.855	437	506.631,999 637.542,536	438	506.614,867 637.533,474	19.381	438	506.614,867 637.533,474	439	506.595,76 637.521,065	22.783
439	506.595,76 637.521,065	440	506.602,515 637.519,117	7.03	440	506.602,515 637.519,117	441	506.606,534 637.499,637	19.89	441	506.606,534 637.499,637	442	506.608,33 637.484,744	15.001
442	506.608,33 637.484,744	443	506.605,468 637.468,441	16.552	443	506.605,468 637.468,441	444	506.598,754 637.453,737	16.164	444	506.598,754 637.453,737	445	506.594,39 637.444,234	10.457
445	506.594,39 637.444,234	446	506.576,679 637.412,374	36.452	446	506.576,679 637.412,374	447	506.547,248 637.377,541	45.602	447	506.547,248 637.377,541	448	506.536,54 637.362,421	18.528
448	506.536,54 637.362,421	449	506.539,401 637.355,923	7.1	449	506.539,401 637.355,923	450	506.545,359 637.351,006	7.725	450	506.545,359 637.351,006	451	506.564,218 637.337,77	23.04
451	506.564,218 637.337,77	452	506.613,885 637.310,55	56.637	452	506.613,885 637.310,55	453	506.649,563 637.308,236	35.753	453	506.649,563 637.308,236	454	506.743,165 637.316,052	93.928
454	506.743,165 637.316,052	455	506.815,234 637.335,767	74.717	455	506.815,234 637.335,767	456	506.880,818 637.355,113	68.378	456	506.880,818 637.355,113	457	506.896,92 637.363,354	18.088
457	506.896,92 637.363,354	458	507.067,136 637.437,685	185.738	458	507.067,136 637.437,685	459	507.110,753 637.457,136	47.758	459	507.110,753 637.457,136	460	507.169,883 637.474,125	61.522
460	507.169,883 637.474,125	461	507.262,997 637.500,517	96.782	461	507.262,997 637.500,517	462	507.317,577 637.512,723	55.928	462	507.317,577 637.512,723	463	507.335,645 637.512,5	18.069
463	507.335,645 637.512,5	464	507.351,502 637.506,91	16.813	464	507.351,502 637.506,91	465	507.363,958 637.499,141	14.68	465	507.363,958 637.499,141	466	507.370,33 637.495,435	7.371
466	507.370,33 637.495,435	467	507.390,754 637.492,651	20.613	467	507.390,754 637.492,651	468	507.402,397 637.496,643	12.308	468	507.402,397 637.496,643	469	507.415,061 637.504,315	14.807
469	507.415,061 637.504,315	470	507.423,45 637.510,81	10.609	470	507.423,45 637.510,81	471	507.502,977 637.561,907	94.527	471	507.502,977 637.561,907	472	507.543,302 637.586,595	47.282
472	507.543,302 637.586,595	473	507.582,062 637.608,442	44.493	473	507.582,062 637.608,442	474	507.613,956 637.622,101	34.696	474	507.613,956 637.622,101	475	507.724,057 637.649,642	113.493
475	507.724,057 637.649,642	476	507.820,66 637.669,944	98.713	476	507.820,66 637.669,944	477	507.848,666 637.676,485	28.76	477	507.848,666 637.676,485	478	507.887,025 637.681,343	38.665
478	507.887,025 637.681,343	479	507.933,645 637.677,386	46.788	479	507.933,645 637.677,386	480	507.946,45 637.676,958	12.812	480	507.946,45 637.676,958	481	507.954,587 637.682,068	9.608
481	507.954,587 637.682,068	482	507.957,104 637.677,747	5.001	482	507.957,104 637.677,747	483	507.947,741 637.672,128	10.92	483	507.947,741 637.672,128	484	507.933,386 637.672,392	14.357
484	507.933,386 637.672,392	485	507.887,128 637.676,344	46.427	485	507.887,128 637.676,344	486	507.849,509 637.671,556	37.922	486	507.849,509 637.671,556	487	507.823,739 637.666,004	26.361
487	507.823,739 637.666,004	488	507.725,19 637.644,772	100.81	488	507.725,19 637.644,772	489	507.615,552 637.617,363	113.012	489	507.615,552 637.617,363	490	507.584,277 637.603,96	34.026
490	507.584,277 637.603,96	491	507.545,835 637.582,284	44.132	491	507.545,835 637.582,284	492	507.505,634 637.557,671	47.137	492	507.505,634 637.557,671	493	507.426,334 637.506,726	94.254
493	507.426,334 637.506,726	494	507.417,888 637.500,19	10.68	494	507.417,888 637.500,19	495	507.404,494 637.492,104	15.646	495	507.404,494 637.492,104	496	507.391,225 637.487,673	13.989

Punct început	X / Y	Punct sfârșit	X / Y	Lungime segmen t	Punct început	X / Y	Punct sfârșit	X / Y	Lungime segmen t	Punct început	X / Y	Punct sfârșit	X / Y	Lungime segmen t
496	507.391,225 637.487,673	497	507.368,738 637.490,696	22.68 9	497	507.368,738 637.490,696	498	507.361,4 637.494,845	8.43	498	507.361,4 637.494,845	499	507.356,546 637.497,885	5.727
499	507.356,546 637.497,885	500	507.349,325 637.502,409	8.521	500	507.349,325 637.502,409	501	507.334,77 637.507,577	15.44 5	501	507.334,77 637.507,577	502	507.318,102 637.507,751	16.66 9
502	507.318,102 637.507,751	503	507.264,226 637.495,671	55.21 4	503	507.264,226 637.495,671	504	507.171,255 637.469,317	96.63 4	504	507.171,255 637.469,317	505	507.112,466 637.452,439	61.16 4
505	507.112,466 637.452,439	506	507.069,168 637.433,117	47.41 4	506	507.069,168 637.433,117	507	506.882,542 637.350,42	204.1 28	507	506.882,542 637.350,42	508	506.816,601 637.330,957	68.75 3
508	506.816,601 637.330,957	509	506.744,035 637.311,128	75.22 6	509	506.744,035 637.311,128	510	506.649,334 637.303,241	95.02 9	510	506.649,334 637.303,241	511	506.612,673 637.305,699	36.74 3
511	506.612,673 637.305,699	512	506.559,659 637.332,523	59.41 4	512	506.559,659 637.332,523	513	506.542,238 637.341,786	19.73 1	513	506.542,238 637.341,786	514	506.532,687 637.343,205	9.656
514	506.532,687 637.343,205	515	506.528,586 637.336,67	7.715	515	506.528,586 637.336,67	516	506.528,132 637.334,779	1.945	516	506.528,132 637.334,779	517	506.523,907 637.336,004	4.399
517	506.523,907 637.336,004	518	506.521,423 637.329,889	6.6	518	506.521,423 637.329,889	519	506.525,485 637.328,311	4.358	519	506.525,485 637.328,311	520	506.518,023 637.315,151	15.12 8
520	506.518,023 637.315,151	521	506.508,821 637.300,717	17.11 8	521	506.508,821 637.300,717	522	506.495,778 637.281,226	23.45 2	522	506.495,778 637.281,226	523	506.486,504 637.270,9	13.87 9
523	506.486,504 637.270,9	524	506.465,62 637.255,255	26.09 4	524	506.465,62 637.255,255	525	506.448,009 637.243,711	21.05 7	525	506.448,009 637.243,711	526	506.435,268 637.233,241	16.49 1
526	506.435,268 637.233,241	527	506.419,88 637.220,152	20.20 2	527	506.419,88 637.220,152	528	506.413,489 637.212,236	10.17 4	528	506.413,489 637.212,236	529	506.404,323 637.196,385	18.31
529	506.404,323 637.196,385	530	506.392,78 637.173,172	25.92 5	530	506.392,78 637.173,172	531	506.382,228 637.137,664	37.04 3	531	506.382,228 637.137,664	532	506.376,74 637.102,537	35.55 3
532	506.376,74 637.102,537	533	506.370,733 637.073,852	29.30 7	533	506.370,733 637.073,852	534	506.358,434 637.042,653	33.53 6	534	506.358,434 637.042,653	535	506.345,078 637.013,694	31.89 1
535	506.345,078 637.013,694	536	506.326,502 636.988,114	31.61 3	536	506.326,502 636.988,114	537	506.317,524 636.977,783	13.68 7	537	506.317,524 636.977,783	538	506.302,982 636.959,918	23.03 5
538	506.302,982 636.959,918	539	506.289,537 636.938,359	25.40 8	539	506.289,537 636.938,359	540	506.282,303 636.920,251	19.49 9	540	506.282,303 636.920,251	541	506.277,093 636.897,446	23.39 3
541	506.277,093 636.897,446	542	506.268,323 636.853,657	44.65 9	542	506.268,323 636.853,657	543	506.262,564 636.815,985	38.11	543	506.262,564 636.815,985	544	506.259,25 636.793,866	22.36 6
544	506.259,25 636.793,866	545	506.254,757 636.761,317	32.85 8	545	506.254,757 636.761,317	546	506.258,034 636.732,779	28.72 6	546	506.258,034 636.732,779	547	506.269,604 636.701,464	33.38 4
547	506.269,604 636.701,464	548	506.278,781 636.673,571	29.36 4	548	506.278,781 636.673,571	549	506.301,58 636.602,097	75.02 2	549	506.301,58 636.602,097	550	506.342,885 636.495,755	114.0 82
550	506.342,885 636.495,755	551	506.353,767 636.486,099	14.54 8	551	506.353,767 636.486,099	552	506.373,675 636.489,542	20.20 4	552	506.373,675 636.489,542	553	506.381,026 636.492,017	7.756
553	506.381,026 636.492,017	554	506.384,93 636.494,115	4.432	554	506.384,93 636.494,115	555	506.390,285 636.498,529	6.94	555	506.390,285 636.498,529	556	506.395,465 636.503,955	7.502
556	506.395,465 636.503,955	557	506.403,927 636.509,649	10.19 9	557	506.403,927 636.509,649	558	506.412,714 636.511,506	8.981	558	506.412,714 636.511,506	559	506.423,996 636.512,064	11.29 6
559	506.423,996 636.512,064	560	506.439,572 636.509,74	15.74 8	560	506.439,572 636.509,74	561	506.457,486 636.503,552	18.95 3	561	506.457,486 636.503,552	562	506.469,527 636.498,127	13.20 7
562	506.469,527 636.498,127	563	506.485,406 636.490,86	17.46 3	563	506.485,406 636.490,86	564	506.493,241 636.484,963	9.806	564	506.493,241 636.484,963	565	506.499,209 636.479,297	8.229
565	506.499,209 636.479,297	566	506.511,988 636.478,907	12.78 5	566	506.511,988 636.478,907	567	506.526,703 636.470,717	16.84 1	567	506.526,703 636.470,717	568	506.536,976 636.460,027	14.82 6
568	506.536,976 636.460,027	569	506.545,722 636.447,672	15.13 7	569	506.545,722 636.447,672	570	506.549,694 636.438,557	9.943	570	506.549,694 636.438,557	571	506.551,912 636.429,857	8.978
571	506.551,912 636.429,857	572	506.577,781 636.430,801	25.88 6	572	506.577,781 636.430,801	573	506.597,491 636.428,549	19.83 8	573	506.597,491 636.428,549	574	506.623,236 636.422,181	26.52 1
574	506.623,236 636.422,181	575	506.645,668 636.415,342	23.45 1	575	506.645,668 636.415,342	576	506.682,507 636.407,155	37.73 8	576	506.682,507 636.407,155	577	506.718,78 636.400,011	36.97
577	506.718,78 636.400,011	578	506.723,742 636.398,522	5.181	578	506.723,742 636.398,522	579	506.740,701 636.393,435	17.70 6	579	506.740,701 636.393,435	580	506.764,618 636.386,028	25.03 8
580	506.764,618 636.386,028	581	506.791,828 636.372,561	30.36	581	506.791,828 636.372,561	582	506.830,305 636.341,534	49.42 8	582	506.830,305 636.341,534	583	506.867,132 636.314,278	45.81 6
583	506.867,132 636.314,278	584	506.913,156 636.290,15	51.96 5	584	506.913,156 636.290,15	585	506.928,87 636.280,533	18.42 3	585	506.928,87 636.280,533	586	506.952,742 636.270,298	25.97 4
586	506.952,742 636.270,298	587	506.998,663 636.252,485	49.25 5	587	506.998,663 636.252,485	588	507.017,625 636.248,006	19.48 4	588	507.017,625 636.248,006	589	507.033,633 636.246,482	16.08
589	507.033,633 636.246,482	590	507.060,955 636.248,152	27.37 3	590	507.060,955 636.248,152	591	507.118,966 636.270,29	62.09 2	591	507.118,966 636.270,29	592	507.171,027 636.290,293	55.77 2
592	507.171,027 636.290,293	593	507.253,148 636.317,85	86.62 1	593	507.253,148 636.317,85	594	507.337,84 636.335,577	86.52 7	594	507.337,84 636.335,577	595	507.387,841 636.352,244	52.70 6

Punct început	X / Y	Punct sfârşit	X / Y	Lungime segment	Punct început	X / Y	Punct sfârşit	X / Y	Lungime segment	Punct început	X / Y	Punct sfârşit	X / Y	Lungime segment
595	507.387,841 636.352,244	596	507.404,546 636.357,448	17.497	596	507.404,546 636.357,448	597	507.418,042 636.362,033	14.254	597	507.418,042 636.362,033	598	507.429,003 636.359,037	11.363
598	507.429,003 636.359,037	599	507.439,318 636.353,945	11.503	599	507.439,318 636.353,945	600	507.466,714 636.339,73	30.864	600	507.466,714 636.339,73	601	507.489,306 636.336,967	22.76
601	507.489,306 636.336,967	602	507.504,513 636.341,422	15.846	602	507.504,513 636.341,422	603	507.525,809 636.351,629	23.616	603	507.525,809 636.351,629	604	507.571,666 636.367,466	48.515
604	507.571,666 636.367,466	605	507.655,846 636.402,997	91.371	605	507.655,846 636.402,997	606	507.699,293 636.425,691	49.017	606	507.699,293 636.425,691	607	507.737,221 636.441,041	40.916
607	507.737,221 636.441,041	608	507.760,204 636.454,894	26.835	608	507.760,204 636.454,894	609	507.789,028 636.488,972	44.633	609	507.789,028 636.488,972	610	507.830,191 636.526,006	55.371
610	507.830,191 636.526,006	611	507.860,978 636.553,843	41.506	611	507.860,978 636.553,843	612	507.879,155 636.563,269	20.476	612	507.879,155 636.563,269	613	507.898,371 636.573,234	21.646
613	507.898,371 636.573,234	614	507.920,229 636.581,544	23.384	614	507.920,229 636.581,544	615	507.940,33 636.596,842	25.26	615	507.940,33 636.596,842	616	507.961,596 636.619,288	30.92
616	507.961,596 636.619,288	617	507.977,303 636.631,619	19.969	617	507.977,303 636.631,619	618	508.014,081 636.645,026	39.145	618	508.014,081 636.645,026	619	508.048,437 636.650,905	34.855
619	508.048,437 636.650,905	620	508.110,433 636.664,441	63.456	620	508.110,433 636.664,441	621	508.157,722 636.673,022	48.061	621	508.157,722 636.673,022	622	508.185,95 636.679,579	28.98
622	508.185,95 636.679,579	623	508.227,516 636.689,584	42.753	623	508.227,516 636.689,584	624	508.248,656 636.697,172	22.461	624	508.248,656 636.697,172	625	508.279,559 636.710,215	33.543
625	508.279,559 636.710,215	626	508.303,721 636.721,935	26.854	626	508.303,721 636.721,935	627	508.311,018 636.727,276	9.043	627	508.311,018 636.727,276	628	508.338,182 636.746,198	33.105
628	508.338,182 636.746,198	629	508.364,617 636.759,043	29.391	629	508.364,617 636.759,043	630	508.391,972 636.765,742	28.163	630	508.391,972 636.765,742	631	508.414,988 636.768,204	23.147
631	508.414,988 636.768,204	632	508.437,855 636.770,895	23.025	632	508.437,855 636.770,895	633	508.464,535 636.759,203	29.129	633	508.464,535 636.759,203	634	508.477,306 636.753,584	13.952
634	508.477,306 636.753,584	635	508.485,477 636.749,412	9.174	635	508.485,477 636.749,412	636	508.517,099 636.733,266	35.506	636	508.517,099 636.733,266	637	508.551,358 636.722,689	35.855
637	508.551,358 636.722,689	638	508.572,866 636.721,112	21.566	638	508.572,866 636.721,112	639	508.589,594 636.719,533	16.802	639	508.589,594 636.719,533	640	508.604,638 636.717,369	15.199
640	508.604,638 636.717,369	641	508.626,217 636.711,165	22.453	641	508.626,217 636.711,165	642	508.644,519 636.705,104	19.279	642	508.644,519 636.705,104	643	508.656,256 636.697,96	13.74
643	508.656,256 636.697,96	644	508.670,368 636.683,06	20.522	644	508.670,368 636.683,06	645	508.689,057 636.667,067	24.598	645	508.689,057 636.667,067	646	508.747,44 636.631,759	68.229
646	508.747,44 636.631,759	647	508.757,142 636.626,284	11.14	647	508.757,142 636.626,284	648	508.777,092 636.615,023	22.909	648	508.777,092 636.615,023	649	508.810,057 636.599,036	36.637
649	508.810,057 636.599,036	650	508.837,394 636.594,212	27.759	650	508.837,394 636.594,212	651	508.877,023 636.592,576	39.663	651	508.877,023 636.592,576	652	508.911,369 636.590,932	34.385
652	508.911,369 636.590,932	653	508.939,043 636.589,661	27.703	653	508.939,043 636.589,661	654	508.976,773 636.592,409	37.83	654	508.976,773 636.592,409	655	508.994,408 636.590,367	17.753
655	508.994,408 636.590,367	656	509.000,083 636.589,703	5.714	656	509.000,083 636.589,703	657	508.999,385 636.583,743	6.001	657	508.999,385 636.583,743	658	508.993,714 636.584,407	5.71
658	508.993,714 636.584,407	659	508.976,645 636.586,383	17.183	659	508.976,645 636.586,383	660	508.939,123 636.583,651	37.621	660	508.939,123 636.583,651	661	508.911,087 636.584,938	28.066
661	508.911,087 636.584,938	662	508.876,755 636.586,582	34.371	662	508.876,755 636.586,582	663	508.836,746 636.588,234	40.043	663	508.836,746 636.588,234	664	508.808,191 636.593,272	28.996
664	508.808,191 636.593,272	665	508.774,306 636.609,707	37.66	665	508.774,306 636.609,707	666	508.754,465 636.620,905	22.783	666	508.754,465 636.620,905	667	508.744,412 636.626,579	11.544
667	508.744,412 636.626,579	668	508.685,531 636.662,187	68.811	668	508.685,531 636.662,187	669	508.666,228 636.678,706	25.406	669	508.666,228 636.678,706	670	508.652,452 636.693,252	20.034
670	508.652,452 636.693,252	671	508.641,983 636.699,624	12.256	671	508.641,983 636.699,624	672	508.624,445 636.705,431	18.474	672	508.624,445 636.705,431	673	508.603,376 636.711,489	21.923
673	508.603,376 636.711,489	674	508.588,884 636.713,573	14.641	674	508.588,884 636.713,573	675	508.572,364 636.715,132	16.593	675	508.572,364 636.715,132	676	508.550,24 636.716,755	22.183
676	508.550,24 636.716,755	677	508.514,833 636.727,686	37.056	677	508.514,833 636.727,686	678	508.474,732 636.748,162	45.026	678	508.474,732 636.748,162	679	508.472,265 636.749,247	2.695
679	508.472,265 636.749,247	680	508.462,123 636.753,709	11.08	680	508.462,123 636.753,709	681	508.436,939 636.764,745	27.496	681	508.436,939 636.764,745	682	508.415,658 636.762,242	21.428
682	508.415,658 636.762,242	683	508.393,01 636.759,818	22.777	683	508.393,01 636.759,818	684	508.366,665 636.753,367	27.123	684	508.366,665 636.753,367	685	508.341,226 636.741,006	28.283
685	508.341,226 636.741,006	686	508.314,506 636.722,392	32.564	686	508.314,506 636.722,392	687	508.306,827 636.716,773	9.515	687	508.306,827 636.716,773	688	508.282,037 636.704,749	27.552
688	508.282,037 636.704,749	689	508.250,838 636.691,58	33.864	689	508.250,838 636.691,58	690	508.229,236 636.683,826	22.951	690	508.229,236 636.683,826	691	508.187,33 636.673,739	43.103
691	508.187,33 636.673,739	692	508.158,937 636.667,144	29.149	692	508.158,937 636.667,144	693	508.111,609 636.658,557	48.101	693	508.111,609 636.658,557	694	508.049,583 636.645,015	63.487

Punct început	X / Y	Punct sfârşit	X / Y	Lungime segment	Punct început	X / Y	Punct sfârşit	X / Y	Lungime segment	Punct început	X / Y	Punct sfârşit	X / Y	Lungime segment
694	508.049,583 636.645,015	695	508.015,627 636.639,204	34.45	695	508.015,627 636.639,204	696	507.980,257 636.626,309	37.647	696	507.980,257 636.626,309	697	507.965,648 636.614,84	18.573
697	507.965,648 636.614,84	698	507.944,35 636.592,362	30.966	698	507.944,35 636.592,362	699	507.923,173 636.576,244	26.613	699	507.923,173 636.576,244	700	507.900,827 636.567,748	23.907
700	507.900,827 636.567,748	701	507.879,367 636.556,62	24.174	701	507.879,367 636.556,62	702	507.864,428 636.548,873	16.828	702	507.864,428 636.548,873	703	507.834,209 636.521,55	40.74
703	507.834,209 636.521,55	704	507.793,346 636.484,785	54.968	704	507.793,346 636.484,785	705	507.764,148 636.450,266	45.212	705	507.764,148 636.450,266	706	507.739,911 636.435,657	28.299
706	507.739,911 636.435,657	707	507.701,813 636.420,239	41.1	707	507.701,813 636.420,239	708	507.658,406 636.397,565	48.972	708	507.658,406 636.397,565	709	507.573,814 636.361,86	91.819
709	507.573,814 636.361,86	710	507.528,093 636.346,069	48.371	710	507.528,093 636.346,069	711	507.506,667 636.335,8	23.76	711	507.506,667 636.335,8	712	507.489,806 636.330,861	17.569
712	507.489,806 636.330,861	713	507.464,912 636.333,906	25.08	713	507.464,912 636.333,906	714	507.436,608 636.348,591	31.887	714	507.436,608 636.348,591	715	507.426,865 636.353,401	10.866
715	507.426,865 636.353,401	716	507.418,232 636.355,761	8.95	716	507.418,232 636.355,761	717	507.406,404 636.351,742	12.492	717	507.406,404 636.351,742	718	507.389,683 636.346,534	17.513
718	507.389,683 636.346,534	719	507.339,408 636.329,775	52.995	719	507.339,408 636.329,775	720	507.254,722 636.312,05	86.521	720	507.254,722 636.312,05	721	507.173,059 636.284,645	86.139
721	507.173,059 636.284,645	722	507.121,008 636.264,648	55.76	722	507.121,008 636.264,648	723	507.063,013 636.241,139	62.579	723	507.063,013 636.241,139	724	507.034,872 636.239,812	28.172
724	507.034,872 636.239,812	725	507.018,578 636.241,431	16.374	725	507.018,578 636.241,431	726	506.996,757 636.248,197	22.846	726	506.996,757 636.248,197	727	506.950,236 636.264,844	49.41
727	506.950,236 636.264,844	728	506.926,108 636.275,189	26.252	728	506.926,108 636.275,189	729	506.909,936 636.285,086	18.96	729	506.909,936 636.285,086	730	506.863,57 636.310,082	52.675
730	506.863,57 636.310,082	731	506.826,684 636.336,961	45.641	731	506.826,684 636.336,961	732	506.788,526 636.367,547	48.903	732	506.788,526 636.367,547	733	506.762,808 636.380,215	28.669
733	506.762,808 636.380,215	734	506.739,251 636.387,605	24.689	734	506.739,251 636.387,605	735	506.717,334 636.394,181	22.882	735	506.717,334 636.394,181	736	506.681,277 636.401,283	36.75
736	506.681,277 636.401,283	737	506.644,14 636.409,536	38.043	737	506.644,14 636.409,536	738	506.621,64 636.416,395	23.522	738	506.621,64 636.416,395	739	506.596,425 636.422,631	25.975
739	506.596,425 636.422,631	740	506.577,777 636.424,763	18.769	740	506.577,777 636.424,763	741	506.554,268 636.423,079	23.569	741	506.554,268 636.423,079	742	506.556,636 636.410,109	13.184
742	506.556,636 636.410,109	743	506.553,152 636.410,154	3.484	743	506.553,152 636.410,154	744	506.549,831 636.406,652	4.826	744	506.549,831 636.406,652	745	506.546,101 636.402,83	5.34
745	506.546,101 636.402,83	746	506.538,125 636.400,745	8.244	746	506.538,125 636.400,745	747	506.532,325 636.393,694	9.13	747	506.532,325 636.393,694	748	506.530,925 636.386,404	7.423
748	506.530,925 636.386,404	749	506.530,356 636.375,743	10.676	749	506.530,356 636.375,743	750	506.529,432 636.371,336	4.503	750	506.529,432 636.371,336	751	506.526,731 636.366,645	5.413
751	506.526,731 636.366,645	752	506.520,041 636.364,523	7.018	752	506.520,041 636.364,523	753	506.513,822 636.365,944	6.379	753	506.513,822 636.365,944	754	506.509,202 636.363,634	5.165
754	506.509,202 636.363,634	755	506.505,559 636.357,237	7.362	755	506.505,559 636.357,237	756	506.499,695 636.348,086	10.869	756	506.499,695 636.348,086	757	506.493,293 636.345,402	6.942
757	506.493,293 636.345,402	758	506.492,049 636.339,361	6.168	758	506.492,049 636.339,361	759	506.494,537 636.331,098	8.629	759	506.494,537 636.331,098	760	506.489,561 636.320,792	11.444
760	506.489,561 636.320,792	761	506.488,228 636.318,304	2.823	761	506.488,228 636.318,304	762	506.482,365 636.315,639	6.44	762	506.482,365 636.315,639	763	506.477,745 636.313,862	4.95
763	506.477,745 636.313,862	764	506.473,213 636.312,618	4.7	764	506.473,213 636.312,618	765	506.467,172 636.308,887	7.1	765	506.467,172 636.308,887	766	506.459,353 636.305,333	8.589
766	506.459,353 636.305,333	767	506.451,801 636.300,979	8.717	767	506.451,801 636.300,979	768	506.443,861 636.299,905	8.012	768	506.443,861 636.299,905	769	506.437,011 636.292,265	10.261
769	506.437,011 636.292,265	770	506.434,464 636.286,479	6.322	770	506.434,464 636.286,479	771	506.437,095 636.275,098	11.681	771	506.437,095 636.275,098	772	506.438,346 636.261,058	14.096
772	506.438,346 636.261,058	773	506.442,251 636.242,744	18.726	773	506.442,251 636.242,744	774	506.458,529 636.217,669	29.895	774	506.458,529 636.217,669	775	506.469,853 636.205,84	16.376
775	506.469,853 636.205,84	776	506.473,22 636.203,519	4.089	776	506.473,22 636.203,519	777	506.485,169 636.195,283	14.512	777	506.485,169 636.195,283	778	506.491,187 636.182,99	13.687
778	506.491,187 636.182,99	779	506.497,581 636.159,9	23.959	779	506.497,581 636.159,9	780	506.497,646 636.156,483	3.418	780	506.497,646 636.156,483	781	506.505,601 636.143,629	15.116
781	506.505,601 636.143,629	782	506.503,724 636.129,976	13.781	782	506.503,724 636.129,976	783	506.502,365 636.118,587	11.47	783	506.502,365 636.118,587	784	506.506,278 636.034,081	84.597
784	506.506,278 636.034,081	785	506.491,084 635.944,645	90.717	785	506.491,084 635.944,645	786	506.482,51 635.865,17	79.936	786	506.482,51 635.865,17	787	506.470,918 635.836,799	30.648
787	506.470,918 635.836,799	788	506.469,456 635.807,736	29.1	788	506.469,456 635.807,736	789	506.469,434 635.798,836	8.9	789	506.469,434 635.798,836	790	506.472,67 635.761,829	37.148
790	506.472,67 635.761,829	791	506.486,541 635.727,704	36.836	791	506.486,541 635.727,704	792	506.499,497 635.712,103	20.279	792	506.499,497 635.712,103	793	506.521,709 635.679,304	39.612



Punct început	X / Y	Punct sfârșit	X / Y	Lungime segment
793	506.521,709 635.679,304	794	506.533,73 635.656,576	25.71 1
796	506.557,268 635.590,803	797	506.563,106 635.568,747	22.81 6
799	506.551,988 635.496,837	800	506.575,543 635.480,533	28.64 7
802	506.607,628 635.462,023	803	506.621,82 635.456,058	15.39 5
805	506.686,124 635.438,691	806	506.731,168 635.410,144	53.32 8
808	506.792,748 635.358,72	809	506.808,52 635.336,352	27.36 9
811	506.919,046 635.239,794	812	506.943,927 635.132,789	109.8 6
814	506.904,575 634.968,1	815	506.864,543 634.918,352	63.85 5
817	506.762,713 634.869,38	818	506.726,568 634.847,615	42.19 2
820	506.636,59 634.820,562	821	506.634,148 634.816,82	4.468
823	506.608,936 634.793,017	824	506.579,781 634.783,804	30.57 6
826	506.535,048 634.768,091	827	506.532,993 634.755,042	13.21
829	506.535,333 634.739,704	830	506.532,414 634.723,218	16.74 2
832	506.526,174 634.702,586	833	506.525,473 634.702,394	0.727
835	506.526,437 634.694,377	836	506.529,731 634.677,021	17.66 6
838	506.537,004 634.612,301	839	506.540,436 634.564,818	47.60 7
841	506.543,294 634.510,056	842	506.544,136 634.493,344	16.73 3
844	506.545,819 634.475,898	845	506.546,699 634.469,799	6.162
847	506.550,259 634.455,866	848	506.564,501 634.445,81	17.43 4
850	506.588,553 634.432,273	851	506.606,297 634.424,891	19.21 8
853	506.628,667 634.419,777	854	506.641,28 634.419,016	12.63 6
856	506.696,907 634.424,206	857	506.715,774 634.426,41	18.99 5
859	506.748,787 634.431,015	860	506.795,69 634.431,07	46.90 3
862	506.811,349 634.443,954	863	506.815,625 634.445,363	4.502
865	506.834,272 634.430,217	866	506.836,115 634.427,635	3.172
868	506.830,232 634.427,354	869	506.825,501 634.423,581	6.051
871	506.842,302 634.411,571	872	506.846,619 634.398,138	14.11
874	506.867,528 634.357,425	875	506.873,051 634.354,042	6.477
877	506.891,968 634.342,112	878	506.899,331 634.339,079	7.963
880	506.923,045 634.336,349	881	506.946,319 634.341,092	23.75 2
883	506.965,22 634.348,291	884	506.973,9 634.350,594	8.98
886	507.008,12 634.349,811	887	507.024,233 634.347,583	16.26 6
889	507.053,057 634.336,795	890	507.065,499 634.331,597	13.48 4

Punct început	X / Y	Punct sfârșit	X / Y	Lungime segment
794	506.533,73 635.656,576	795	506.546,888 635.621,941	37.05
797	506.563,106 635.568,747	798	506.563,106 635.549,934	18.81 3
800	506.575,543 635.480,533	801	506.588,295 635.465,931	19.38 6
803	506.621,82 635.456,058	804	506.646,877 635.448,893	26.06 1
806	506.731,168 635.410,144	807	506.770,42 635.380,705	49.06 5
809	506.808,52 635.336,352	810	506.889,896 635.278,052	100.1 05
812	506.943,927 635.132,789	813	506.923,23 635.024,456	110.2 92
815	506.864,543 634.918,352	816	506.835,782 634.903,582	32.33 2
818	506.726,568 634.847,615	819	506.657,858 634.811,851	77.46
821	506.634,148 634.816,82	822	506.623,669 634.800,761	19.17 6
824	506.579,781 634.783,804	825	506.553,976 634.775,419	27.13 3
827	506.532,993 634.755,042	828	506.534,617 634.744,395	10.77
830	506.532,414 634.723,218	831	506.538,397 634.705,928	18.29 6
833	506.525,473 634.702,394	834	506.523,596 634.701,651	2.019
836	506.529,731 634.677,021	837	506.534,018 634.637,681	39.57 3
839	506.540,436 634.564,818	840	506.541,395 634.547,782	17.06 3
842	506.544,136 634.493,344	843	506.544,46 634.486,584	6.768
845	506.546,699 634.469,799	846	506.549,672 634.462,342	8.028
848	506.564,501 634.445,81	849	506.571,23 634.442,091	7.688
851	506.606,297 634.424,891	852	506.609,621 634.423,508	3.6
854	506.641,28 634.419,016	855	506.659,724 634.419,862	18.46 3
857	506.715,774 634.426,41	858	506.729,323 634.428,3	13.68
860	506.795,69 634.431,07	861	506.805,762 634.428,349	10.43 3
863	506.815,625 634.445,363	864	506.828,897 634.440,28	14.21 2
866	506.836,115 634.427,635	867	506.832,095 634.424,772	4.935
869	506.825,501 634.423,581	870	506.823,755 634.423,488	1.748
872	506.846,619 634.398,138	873	506.856,471 634.371,197	28.68 6
875	506.873,051 634.354,042	876	506.879,301 634.350,214	7.329
878	506.899,331 634.339,079	879	506.908,967 634.336,472	9.982
881	506.946,319 634.341,092	882	506.955,884 634.343,782	9.936
884	506.973,9 634.350,594	885	506.988,402 634.352,42	14.61 7
887	507.024,233 634.347,583	888	507.035,788 634.343,836	12.14 7
890	507.065,499 634.331,597	891	507.082,29 634.329,396	16.93 5

Punct început	X / Y	Punct sfârșit	X / Y	Lungime segment
795	506.546,888 635.621,941	796	506.557,268 635.590,803	32.82 3
798	506.563,106 635.549,934	799	506.551,988 635.496,837	54.24 9
801	506.588,295 635.465,931	802	506.607,628 635.462,023	19.72 4
804	506.646,877 635.448,893	805	506.686,124 635.438,691	40.55 1
807	506.770,42 635.380,705	808	506.792,748 635.358,72	31.33 5
810	506.889,896 635.278,052	811	506.919,046 635.239,794	48.09 8
813	506.923,23 635.024,456	814	506.904,575 634.968,1	59.36 3
816	506.835,782 634.903,582	817	506.762,713 634.869,38	80.67 7
819	506.657,858 634.811,851	820	506.636,59 634.820,562	22.98 3
822	506.623,669 634.800,761	823	506.608,936 634.793,017	16.64 4
825	506.553,976 634.775,419	826	506.535,048 634.768,091	20.29 7
828	506.534,617 634.744,395	829	506.535,333 634.739,704	4.745
831	506.538,397 634.705,928	832	506.526,174 634.702,586	12.67 2
834	506.523,596 634.701,651	835	506.526,437 634.694,377	7.809
837	506.534,018 634.637,681	838	506.537,004 634.612,301	25.55 5
840	506.541,395 634.547,782	841	506.543,294 634.510,056	37.77 4
843	506.544,46 634.486,584	844	506.545,819 634.475,898	10.77 2
846	506.549,672 634.462,342	847	506.550,259 634.455,866	6.503
849	506.571,23 634.442,091	850	506.588,553 634.432,273	19.91 2
852	506.609,621 634.423,508	853	506.628,667 634.419,777	19.40 8
855	506.659,724 634.419,862	856	506.696,907 634.424,206	37.43 6
858	506.729,323 634.428,3	859	506.748,787 634.431,015	19.65 2
861	506.805,762 634.428,349	862	506.811,349 634.443,954	16.57 5
864	506.828,897 634.440,28	865	506.834,272 634.430,217	11.40 9
867	506.832,095 634.424,772	868	506.830,232 634.427,354	3.184
870	506.823,755 634.423,488	871	506.842,302 634.411,571	22.04 6
873	506.856,471 634.371,197	874	506.867,528 634.357,425	17.66 1
876	506.879,301 634.350,214	877	506.891,968 634.342,112	15.03 6
879	506.908,967 634.336,472	880	506.923,045 634.336,349	14.07 9
882	506.955,884 634.343,782	883	506.965,22 634.348,291	10.36 8
885	506.988,402 634.352,42	886	507.008,12 634.349,811	19.89
888	507.035,788 634.343,836	889	507.053,057 634.336,795	18.64 9
891	507.082,29 634.329,396	892	507.129,015 634.324,17	47.01 6

Punct început	X / Y	Punct sfârșit	X / Y	Lungime segment	Punct început	X / Y	Punct sfârșit	X / Y	Lungime segment	Punct început	X / Y	Punct sfârșit	X / Y	Lungime segment
892	507.129,015 634.324,17	893	507.140,307 634.323,402	11.318	893	507.140,307 634.323,402	894	507.196,761 634.322,92	56.456	894	507.196,761 634.322,92	895	507.241,754 634.325,692	45.078
895	507.241,754 634.325,692	896	507.284,504 634.329,189	42.893	896	507.284,504 634.329,189	897	507.325,556 634.351,526	46.736	897	507.325,556 634.351,526	898	507.349,249 634.377,617	35.243
898	507.349,249 634.377,617	899	507.398,25 634.419,415	64.406	899	507.398,25 634.419,415	900	507.408,214 634.473,492	54.987	900	507.408,214 634.473,492	901	507.415,202 634.509,666	36.843
901	507.415,202 634.509,666	902	507.434,467 634.578,234	71.223	902	507.434,467 634.578,234	903	507.462,793 634.622,388	52.459	903	507.462,793 634.622,388	904	507.488,958 634.651,045	38.805
904	507.488,958 634.651,045	905	507.503,244 634.663,838	19.177	905	507.503,244 634.663,838	906	507.543,11 634.699,535	53.512	906	507.543,11 634.699,535	907	507.575,855 634.729,006	44.054
907	507.575,855 634.729,006	908	507.616,53 634.775,227	61.57	908	507.616,53 634.775,227	909	507.663,862 634.818,854	64.371	909	507.663,862 634.818,854	910	507.679,047 634.834,039	21.475
910	507.679,047 634.834,039	911	507.701,786 634.852,73	29.435	911	507.701,786 634.852,73	912	507.749,429 634.884,651	57.348	912	507.749,429 634.884,651	913	507.784,327 634.898,11	37.403
913	507.784,327 634.898,11	914	507.797,667 634.898,944	13.366	914	507.797,667 634.898,944	915	507.815,847 634.899,761	18.198	915	507.815,847 634.899,761	916	507.920,103 634.889,718	104.739
916	507.920,103 634.889,718	917	508.099,667 634.916,341	181.527	917	508.099,667 634.916,341	918	508.170,812 634.960,292	83.626	918	508.170,812 634.960,292	919	508.220,232 634.985,9	55.661
919	508.220,232 634.985,9	920	508.056,397 635.382,787	429.373	920	508.056,397 635.382,787	921	507.991,633 635.374,152	65.337	921	507.991,633 635.374,152	922	507.969,182 635.357,745	27.807
922	507.969,182 635.357,745	923	507.951,912 635.349,974	18.938	923	507.951,912 635.349,974	924	507.926,006 635.358,609	27.307	924	507.926,006 635.358,609	925	507.926,87 635.381,924	23.331
925	507.926,87 635.381,924	926	507.919,962 635.404,375	23.49	926	507.919,962 635.404,375	927	507.900,973 635.420,537	24.936	927	507.900,973 635.420,537	928	507.906,012 635.445,691	25.654
928	507.906,012 635.445,691	929	507.899,237 635.476,046	31.102	929	507.899,237 635.476,046	930	507.902,856 635.496,443	20.716	930	507.902,856 635.496,443	931	507.933,949 635.531,982	47.221
931	507.933,949 635.531,982	932	507.984,725 635.539,946	51.397	932	507.984,725 635.539,946	933	508.027,901 635.546,854	43.725	933	508.027,901 635.546,854	934	508.050,352 635.570,169	32.367
934	508.050,352 635.570,169	935	508.067,622 635.571,033	17.292	935	508.067,622 635.571,033	936	508.085,756 635.562,398	20.085	936	508.085,756 635.562,398	937	508.115,979 635.562,398	30.223
937	508.115,979 635.562,398	938	508.134,976 635.567,579	19.691	938	508.134,976 635.567,579	939	508.155,701 635.567,579	20.725	939	508.155,701 635.567,579	940	508.172,971 635.564,988	17.463
940	508.172,971 635.564,988	941	508.198,099 635.553,091	27.802	941	508.198,099 635.553,091	942	508.224,023 635.538,708	29.647	942	508.224,023 635.538,708	943	508.230,948 635.517,401	22.404
943	508.230,948 635.517,401	944	508.198,876 635.488,136	43.417	944	508.198,876 635.488,136	945	508.165,199 635.465,684	40.475	945	508.165,199 635.465,684	946	508.138,43 635.443,233	34.937
946	508.138,43 635.443,233	947	508.097,845 635.408,692	53.294	947	508.097,845 635.408,692	948	508.056,401 635.382,789	48.873	948	508.056,401 635.382,789	949	508.220,237 634.985,902	429.373
949	508.220,237 634.985,902	950	508.268,161 634.990,76	48.17	950	508.268,161 634.990,76	951	508.369,849 634.973,221	103.189	951	508.369,849 634.973,221	952	508.438,621 634.964,457	69.328
952	508.438,621 634.964,457	953	508.472,895 634.969,17	34.597	953	508.472,895 634.969,17	954	508.494,051 634.987,955	28.292	954	508.494,051 634.987,955	955	508.513,971 635.019,929	37.672
955	508.513,971 635.019,929	956	508.535,172 635.039,582	28.909	956	508.535,172 635.039,582	957	508.599,666 635.024,721	66.184	957	508.599,666 635.024,721	958	508.668,376 634.994,12	75.216
958	508.668,376 634.994,12	959	508.697,838 634.992,241	29.522	959	508.697,838 634.992,241	960	508.727,082 635.001,821	30.773	960	508.727,082 635.001,821	961	508.746,437 635.009,938	20.988
961	508.746,437 635.009,938	1	508.745,016 635.020,813	10.967										

\*\* Lungimile segmentelor sunt determinate în planul de proiecție Stereo 70 și sunt rotunjite la 1 milimetru.

\*\*\* Distanța dintre puncte este formată din segmente cumulate ce sunt mai mici decât valoarea 1 milimetru.

**DATE DESPRE IMOBILUL NR. 2606**

Oficiul de Cadastru și Publicitate Imobiliară SUCEAVA  
Biroul de Cadastru și Publicitate Imobiliară Vatra Dornei

**A. Partea I. Descrierea imobilului**

TEREN Extravilan

Adresa: Jud. Suceava, Pasunea comunala Tamau

Nr. Crt	Nr cadastral Nr. topografic	Suprafața* (mp)	Observații / Referințe
A1		184.000	Sector cadastral:47 Teren neimprejmuit;

**B. Partea II. Proprietari și acte**

Inscrieri privitoare la dreptul de proprietate și alte drepturi reale	Referințe
/	
Act Normativ nr. 451, din 04/05/2011 emis de GUVERNUL ROMANIEI (anexa 1, pozitia 187);	
B1	A1
Intabulare, drept de PROPRIETATE, dobandit prin Lege, cota actuala 1/1, cota initiala 1/1	
1) COMUNA JOSENI BARGAULUI, CIF:4347429, DOMENIU PUBLIC	

**C. Partea III. SARCINI .**

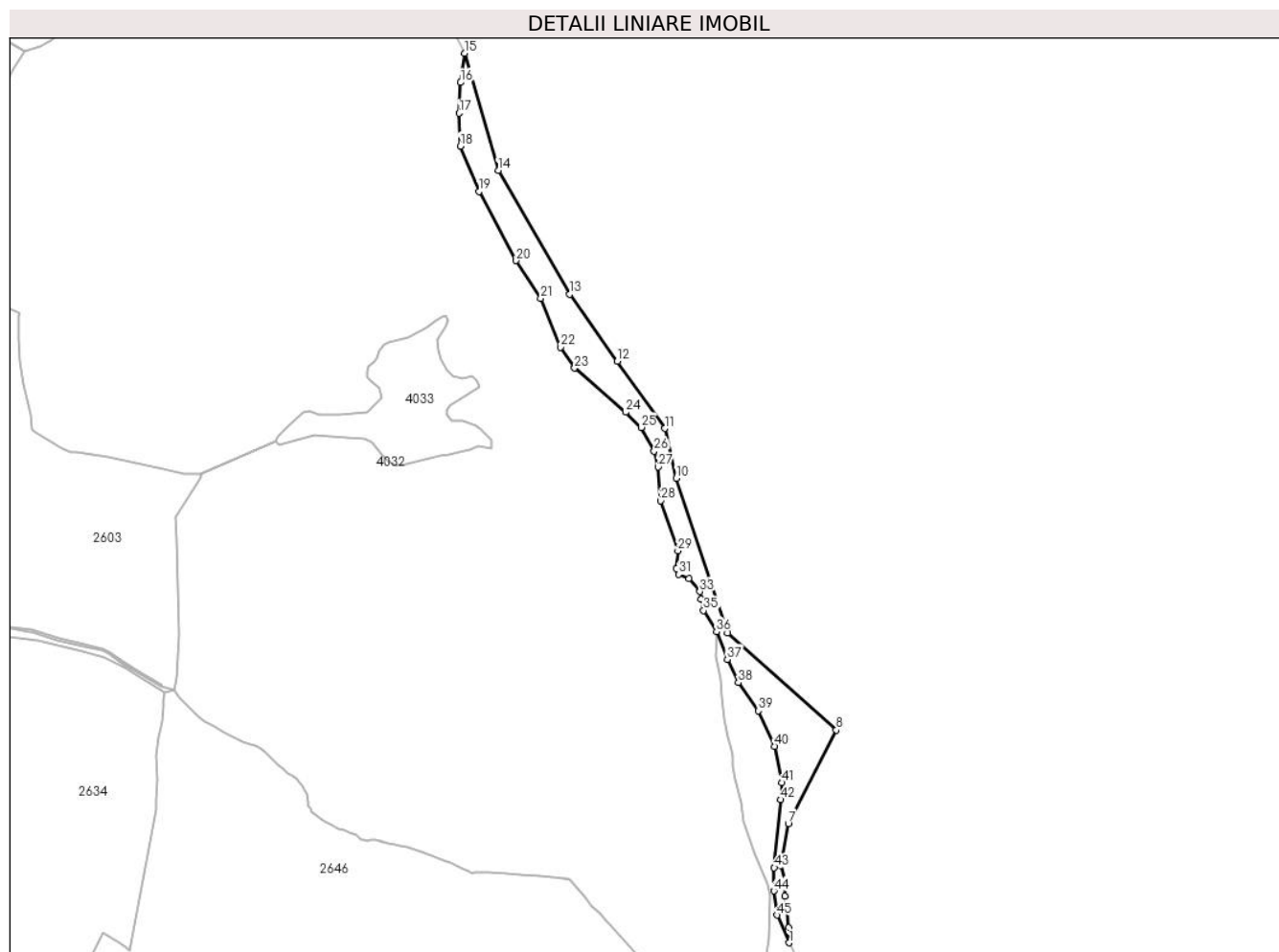
Inscrieri privind dezmembramintele dreptului de proprietate, drepturi reale de garanție și sarcini	Referințe
NU SUNT	

## Anexa Nr. 1 La Partea I

## Teren

Nr cadastral	Suprafața (mp)*	Observații / Referințe
	184.000	

\* Suprafața este determinată în planul de proiecție Stereo 70.



## Date referitoare la teren

Crt	Categorie folosință	Intravilan	Suprafața (mp)	Tarla	Parcelă	Nr. topo	Observații / Referințe
1	pasune	NU	184.000	-	-	-	Pasunea comunală Tamau

## Lungime Segmente

1) Valorile lungimilor segmentelor sunt obținute din proiecție în plan.

Punct început	X / Y	Punct sfârșit	X / Y	Lungime segment	Punct început	X / Y	Punct sfârșit	X / Y	Lungime segment	Punct început	X / Y	Punct sfârșit	X / Y	Lungime segment
1	513.176,332 631.653,144	2	513.175,2 631.695,058	41.929	2	513.175,2 631.695,058	3	513.171,554 631.750,271	55.333	3	513.171,554 631.750,271	4	513.163,87 631.783,373	33.982
4	513.163,87 631.783,373	5	513.166,097 631.819,751	36.446	5	513.166,097 631.819,751	6	513.152,734 631.868,749	50.788	6	513.152,734 631.868,749	7	513.174,263 631.985,307	118.53
7	513.174,263 631.985,307	8	513.308,079 632.246,101	293.122	8	513.308,079 632.246,101	9	513.004,714 632.517,193	406.843	9	513.004,714 632.517,193	10	512.861,592 632.947,405	453.394
10	512.861,592 632.947,405	11	512.829,319 633.086,178	142.476	11	512.829,319 633.086,178	12	512.697,001 633.273,361	229.228	12	512.697,001 633.273,361	13	512.564,682 633.460,543	229.228
13	512.564,682 633.460,543	14	512.365,044 633.805,257	398.35	14	512.365,044 633.805,257	15	512.272,259 634.132,019	339.68	15	512.272,259 634.132,019	16	512.260,391 634.050,416	82.462
16	512.260,391 634.050,416	17	512.256,009 633.964,968	85.56	17	512.256,009 633.964,968	18	512.259,227 633.873,359	91.666	18	512.259,227 633.873,359	19	512.311,856 633.746,905	136.969

Punct început	X / Y	Punct sfârșit	X / Y	Lungime segment	Punct început	X / Y	Punct sfârșit	X / Y	Lungime segment	Punct început	X / Y	Punct sfârșit	X / Y	Lungime segment
19	512.311,856 633.746,905	20	512.415,171 633.553,819	218.989	20	512.415,171 633.553,819	21	512.483,868 633.449,432	124.964	21	512.483,868 633.449,432	22	512.538,486 633.312,831	147.115
22	512.538,486 633.312,831	23	512.577,924 633.254,551	70.37	23	512.577,924 633.254,551	24	512.720,462 633.131,562	188.264	24	512.720,462 633.131,562	25	512.763,816 633.089,064	60.71
25	512.763,816 633.089,064	26	512.799,963 633.023,365	74.986	26	512.799,963 633.023,365	27	512.811,322 632.979,292	45.513	27	512.811,322 632.979,292	28	512.818,592 632.884,785	94.786
28	512.818,592 632.884,785	29	512.866,674 632.745,706	147.156	29	512.866,674 632.745,706	30	512.861,546 632.696,447	49.525	30	512.861,546 632.696,447	31	512.867,996 632.679,62	18.021
31	512.867,996 632.679,62	32	512.896,69 632.667,647	31.092	32	512.896,69 632.667,647	33	512.927,427 632.632,198	46.919	33	512.927,427 632.632,198	34	512.931,146 632.610,871	21.649
34	512.931,146 632.610,871	35	512.937,806 632.579,321	32.245	35	512.937,806 632.579,321	36	512.973,777 632.520,568	68.89	36	512.973,777 632.520,568	37	513.004,099 632.443,229	83.071
37	513.004,099 632.443,229	38	513.034,91 632.378,185	71.972	38	513.034,91 632.378,185	39	513.090,778 632.299,311	96.656	39	513.090,778 632.299,311	40	513.136,641 632.200,729	108.728
40	513.136,641 632.200,729	41	513.156,507 632.099,384	103.274	41	513.156,507 632.099,384	42	513.153,221 632.052,278	47.22	42	513.153,221 632.052,278	43	513.135,081 631.862,168	190.973
43	513.135,081 631.862,168	44	513.133,767 631.797,753	64.428	44	513.133,767 631.797,753	45	513.142,969 631.730,271	68.107	45	513.142,969 631.730,271	1	513.176,332 631.653,144	84.034

\*\* Lungimile segmentelor sunt determinate în planul de proiecție Stereo 70 și sunt rotunjite la 1 milimetru.

\*\*\* Distanța dintre puncte este formată din segmente cumulate ce sunt mai mici decât valoarea 1 milimetru.



**DATE DESPRE IMOBILUL NR. 2607**

Oficiul de Cadastru și Publicitate Imobiliară SUCEAVA  
Biroul de Cadastru și Publicitate Imobiliară Vatra Dornei

**A. Partea I. Descrierea imobilului**

TEREN Extravilan

Adresa: Jud. Suceava, Poiana Piciorul Matei

Nr. Crt	Nr cadastral Nr. topografic	Suprafața* (mp)	Observații / Referințe
A1		167.000	Sector cadastral:47 Teren neimprejmuit;

**B. Partea II. Proprietari și acte**

Inscrieri privitoare la dreptul de proprietate și alte drepturi reale	Referințe
/	
Act Normativ nr. 451, din 04/05/2011 emis de GUVERNUL ROMANIEI (anexa 1, pozitia 189);	
B1	A1
Intabulare, drept de PROPRIETATE, dobandit prin Lege, cota actuala 1/1, cota initiala 1/1	
1) COMUNA JOSENI BARGAULUI, CIF:4347429, DOMENIU PUBLIC	

**C. Partea III. SARCINI .**

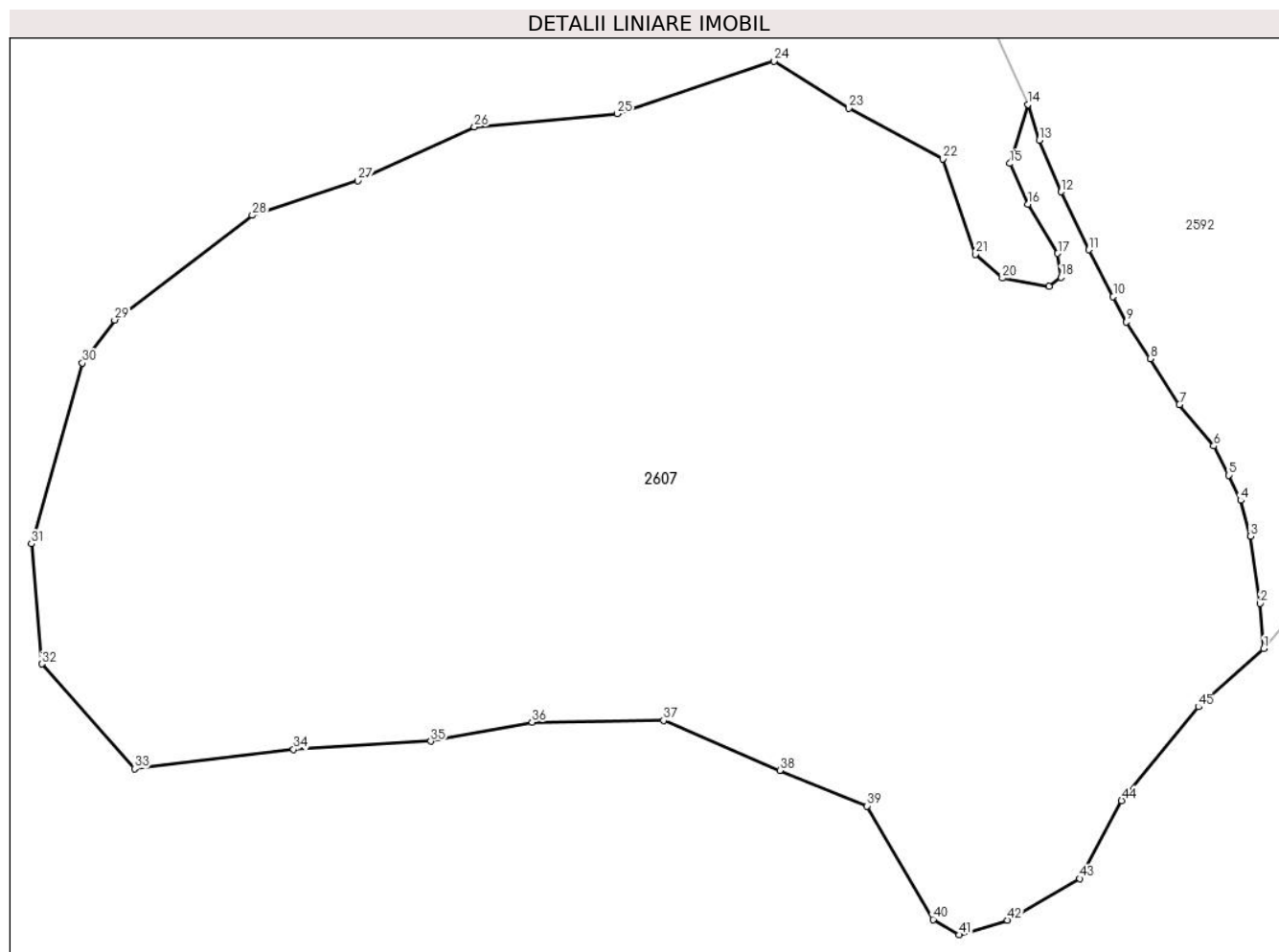
Inscrieri privind dezmembramintele dreptului de proprietate, drepturi reale de garanție și sarcini	Referințe
NU SUNT	

## Anexa Nr. 1 La Partea I

## Teren

Nr cadastral	Suprafața (mp)*	Observații / Referințe
	167.000	

\* Suprafața este determinată în planul de proiecție Stereo 70.



## Date referitoare la teren

Crt	Categorie folosință	Intravilan	Suprafața (mp)	Tarla	Parcelă	Nr. topo	Observații / Referințe
1	pașune	NU	167.000	-	-	-	Poiana Piciorul Matei

## Lungime Segmente

1) Valorile lungimilor segmentelor sunt obținute din proiecție în plan.

Punct început	X / Y	Punct sfârșit	X / Y	Lungime segment
1	509.784,641 636.877,082	2	509.782,789 636.899,439	22.43 4
4	509.773,264 636.950,239	5	509.767,311 636.962,675	13.78 7
7	509.742,969 636.997,6	8	509.728,549 637.020,09	26.71 6
10	509.710,294 637.050,738	11	509.698,287 637.073,941	26.12 6
13	509.673,813 637.128,048	14	509.668,257 637.145,643	18.45 1
16	509.668,133 637.096,359	17	509.682,924 637.072,087	28.42 4
2	509.782,789 636.899,439	3	509.778,026 636.932,512	33.41 4
5	509.767,311 636.962,675	6	509.759,902 636.977,095	16.21 2
8	509.728,549 637.020,09	9	509.716,775 637.038,214	21.61 3
11	509.698,287 637.073,941	12	509.684,661 637.102,516	31.65 8
14	509.668,257 637.145,643	15	509.659,411 637.116,458	30.49 6
17	509.682,924 637.072,087	18	509.684,441 637.060,331	11.85 3
3	509.778,026 636.932,512	4	509.773,264 636.950,239	18.35 5
6	509.759,902 636.977,095	7	509.742,969 636.997,6	26.59 3
9	509.716,775 637.038,214	10	509.710,294 637.050,738	14.10 2
12	509.684,661 637.102,516	13	509.673,813 637.128,048	27.74 1
15	509.659,411 637.116,458	16	509.668,133 637.096,359	21.91 1
18	509.684,441 637.060,331	19	509.678,752 637.055,78	7.285 3



Punct început	X / Y	Punct sfârșit	X / Y	Lungime segment	Punct început	X / Y	Punct sfârșit	X / Y	Lungime segment	Punct început	X / Y	Punct sfârșit	X / Y	Lungime segment
19	509.678,752 637.055,78	20	509.655,618 637.059,952	23.507	20	509.655,618 637.059,952	21	509.642,345 637.071,708	17.731	21	509.642,345 637.071,708	22	509.626,28 637.118,763	49.722
22	509.626,28 637.118,763	23	509.579,678 637.143,689	52.849	23	509.579,678 637.143,689	24	509.542,831 637.166,989	43.596	24	509.542,831 637.166,989	25	509.465,343 637.140,979	81.737
25	509.465,343 637.140,979	26	509.394,9 637.134,477	70.742	26	509.394,9 637.134,477	27	509.337,461 637.107,925	63.279	27	509.337,461 637.107,925	28	509.285,291 637.090,894	54.88
28	509.285,291 637.090,894	29	509.217,319 637.039,29	85.341	29	509.217,319 637.039,29	30	509.201,297 637.018,074	26.586	30	509.201,297 637.018,074	31	509.176,272 636.928,814	92.702
31	509.176,272 636.928,814	32	509.181,352 636.869,546	59.485	32	509.181,352 636.869,546	33	509.227,075 636.817,854	69.012	33	509.227,075 636.817,854	34	509.305,646 636.827,336	79.141
34	509.305,646 636.827,336	35	509.373,381 636.831,4	67.857	35	509.373,381 636.831,4	36	509.423,396 636.840,749	50.881	36	509.423,396 636.840,749	37	509.488,34 636.841,697	64.951
37	509.488,34 636.841,697	38	509.545,7 636.817,046	62.433	38	509.545,7 636.817,046	39	509.588,838 636.799,507	46.567	39	509.588,838 636.799,507	40	509.621,425 636.743,494	64.803
40	509.621,425 636.743,494	41	509.634,284 636.735,869	14.95	41	509.634,284 636.735,869	42	509.658,144 636.743,082	24.926	42	509.658,144 636.743,082	43	509.693,717 636.763,641	41.087
43	509.693,717 636.763,641	44	509.714,457 636.802,158	43.746	44	509.714,457 636.802,158	45	509.752,38 636.848,378	59.787	45	509.752,38 636.848,378	1	509.784,641 636.877,082	43.182

\*\* Lungimile segmentelor sunt determinate în planul de proiecție Stereo 70 și sunt rotunjite la 1 milimetru.

\*\*\* Distanța dintre puncte este formată din segmente cumulate ce sunt mai mici decât valoarea 1 milimetru.



**DATE DESPRE IMOBILUL NR. 2608**

Oficiul de Cadastru și Publicitate Imobiliară SUCEAVA  
 Biroul de Cadastru și Publicitate Imobiliară Vatra Dornei

**A. Partea I. Descrierea imobilului**

TEREN Extravilan

Adresa: Jud. Suceava

Nr. Crt	Nr cadastral Nr. topografic	Suprafața* (mp)	Observații / Referințe
A1		7.690	Sector cadastral:47 Teren neimprejmit;

**B. Partea II. Proprietari și acte**

Inscrieri privitoare la dreptul de proprietate și alte drepturi reale		Referințe
/		
Act Normativ nr. 1705, din 29/11/2006 emis de GUVERNUL ROMANIEI;		
B1	Intabulare, drept de PROPRIETATE, dobandit prin Lege, cota actuala 1/1, cota initiala 1/1 1) STATUL ROMAN, CIF:9999999999999, DOMENIU PUBLIC	A1
Act Normativ nr. 46, din 19/03/2008 emis de PARLAMENTUL ROMANIEI;		
B2	Intabulare, drept de ADMINISTRARE, dobandit prin Lege, cota actuala 1/1, cota initiala 1/1 1) REGIA NATIONALA A PADURILOR-ROMSILVA, CIF:1590120	A1

**C. Partea III. SARCINI .**

Inscrieri privind dezmembramintele dreptului de proprietate, drepturi reale de garanție și sarcini	Referințe
NU SUNT	


## Anexa Nr. 1 La Partea I

## Teren

Nr cadastral	Suprafața (mp)*	Observații / Referințe
	7.690	

\* Suprafața este determinată în planul de proiecție Stereo 70.

## DETALII LINIARE IMOBIL



## Date referitoare la teren

Crt	Categorie folosință	Intravilan	Suprafața (mp)	Tarla	Parcelă	Nr. topo	Observații / Referințe
1	drum	NU	7.690	-	-	-	drum forestier, nr. inv. 13526026530041

## Lungime Segmente

1) Valorile lungimilor segmentelor sunt obținute din proiecție în plan.

Punct început	X / Y	Punct sfârșit	X / Y	Lungime segment	Punct început	X / Y	Punct sfârșit	X / Y	Lungime segment	Punct început	X / Y	Punct sfârșit	X / Y	Lungime segment
1	506.545,359 637.351,006	2	506.542,238 637.341,786	9.734	2	506.542,238 637.341,786	3	506.559,659 637.332,523	19.731	3	506.559,659 637.332,523	4	506.612,673 637.305,699	59.414
4	506.612,673 637.305,699	5	506.649,334 637.303,241	36.743	5	506.649,334 637.303,241	6	506.744,035 637.311,128	95.029	6	506.744,035 637.311,128	7	506.816,601 637.330,957	75.226
7	506.816,601 637.330,957	8	506.882,542 637.350,42	68.753	8	506.882,542 637.350,42	9	507.069,168 637.433,117	204.128	9	507.069,168 637.433,117	10	507.112,466 637.452,439	47.414
10	507.112,466 637.452,439	11	507.171,255 637.469,317	61.164	11	507.171,255 637.469,317	12	507.264,226 637.495,671	96.634	12	507.264,226 637.495,671	13	507.318,102 637.507,751	55.214
13	507.318,102 637.507,751	14	507.334,77 637.507,577	16.669	14	507.334,77 637.507,577	15	507.349,325 637.502,409	15.445	15	507.349,325 637.502,409	16	507.356,546 637.497,885	8.521

Punct început	X / Y	Punct sfârșit	X / Y	Lungime segment	Punct început	X / Y	Punct sfârșit	X / Y	Lungime segment	Punct început	X / Y	Punct sfârșit	X / Y	Lungime segment
16	507.356,546 637.497,885	17	507.361,4 637.494,845	5.727	17	507.361,4 637.494,845	18	507.368,738 637.490,696	8.43	18	507.368,738 637.490,696	19	507.391,225 637.487,673	22.689
19	507.391,225 637.487,673	20	507.404,494 637.492,104	13.989	20	507.404,494 637.492,104	21	507.417,888 637.500,19	15.646	21	507.417,888 637.500,19	22	507.426,334 637.506,726	10.68
22	507.426,334 637.506,726	23	507.505,634 637.557,671	94.254	23	507.505,634 637.557,671	24	507.545,835 637.582,284	47.137	24	507.545,835 637.582,284	25	507.584,277 637.603,96	44.132
25	507.584,277 637.603,96	26	507.615,552 637.617,363	34.026	26	507.615,552 637.617,363	27	507.725,19 637.644,772	113.012	27	507.725,19 637.644,772	28	507.823,739 637.666,004	100.81
28	507.823,739 637.666,004	29	507.849,509 637.671,556	26.361	29	507.849,509 637.671,556	30	507.887,128 637.676,344	37.922	30	507.887,128 637.676,344	31	507.933,386 637.672,392	46.427
31	507.933,386 637.672,392	32	507.947,741 637.672,128	14.357	32	507.947,741 637.672,128	33	507.957,104 637.677,747	10.92	33	507.957,104 637.677,747	34	507.954,587 637.682,068	5.001
34	507.954,587 637.682,068	35	507.946,45 637.676,958	9.608	35	507.946,45 637.676,958	36	507.933,645 637.677,386	12.812	36	507.933,645 637.677,386	37	507.887,025 637.681,343	46.788
37	507.887,025 637.681,343	38	507.848,666 637.676,485	38.665	38	507.848,666 637.676,485	39	507.820,66 637.669,944	28.76	39	507.820,66 637.669,944	40	507.724,057 637.649,642	98.713
40	507.724,057 637.649,642	41	507.613,956 637.622,101	113.493	41	507.613,956 637.622,101	42	507.582,062 637.608,442	34.696	42	507.582,062 637.608,442	43	507.543,302 637.586,595	44.493
43	507.543,302 637.586,595	44	507.502,977 637.561,907	47.282	44	507.502,977 637.561,907	45	507.423,45 637.510,81	94.527	45	507.423,45 637.510,81	46	507.415,061 637.504,315	10.609
46	507.415,061 637.504,315	47	507.402,397 637.496,643	14.807	47	507.402,397 637.496,643	48	507.390,754 637.492,651	12.308	48	507.390,754 637.492,651	49	507.370,33 637.495,435	20.613
49	507.370,33 637.495,435	50	507.363,958 637.499,141	7.371	50	507.363,958 637.499,141	51	507.351,502 637.506,91	14.68	51	507.351,502 637.506,91	52	507.335,645 637.512,5	16.813
52	507.335,645 637.512,5	53	507.317,577 637.512,723	18.069	53	507.317,577 637.512,723	54	507.262,997 637.500,517	55.928	54	507.262,997 637.500,517	55	507.169,883 637.474,125	96.782
55	507.169,883 637.474,125	56	507.110,753 637.457,136	61.522	56	507.110,753 637.457,136	57	507.067,136 637.437,685	47.758	57	507.067,136 637.437,685	58	506.896,92 637.363,354	185.738
58	506.896,92 637.363,354	59	506.880,818 637.355,113	18.088	59	506.880,818 637.355,113	60	506.815,234 637.335,767	68.378	60	506.815,234 637.335,767	61	506.743,165 637.316,052	74.717
61	506.743,165 637.316,052	62	506.649,563 637.308,236	93.928	62	506.649,563 637.308,236	63	506.613,885 637.310,55	35.753	63	506.613,885 637.310,55	64	506.564,218 637.337,77	56.637
64	506.564,218 637.337,77	1	506.545,359 637.351,006	23.04										

\*\* Lungimile segmentelor sunt determinate în planul de proiecție Stereo 70 și sunt rotunjite la 1 milimetru.

\*\*\* Distanța dintre puncte este formată din segmente cumulate ce sunt mai mici decât valoarea 1 milimetru.



**DATE DESPRE IMOBILUL NR. 2609**

Oficiul de Cadastru și Publicitate Imobiliară SUCEAVA  
Biroul de Cadastru și Publicitate Imobiliară Vatra Dornei

**A. Partea I. Descrierea imobilului**

TEREN Extravilan

Adresa: Jud. Suceava

Nr. Crt	Nr cadastral Nr. topografic	Suprafața* (mp)	Observații / Referințe
A1		16.057	Sector cadastral:47 Teren neimprejmut;

**B. Partea II. Proprietari și acte**

Inscrieri privitoare la dreptul de proprietate și alte drepturi reale		Referințe
/		
Act Normativ nr. 1705, din 29/11/2006 emis de GUVERNUL ROMANIEI;		
B1	Intabulare, drept de PROPRIETATE, dobandit prin Lege, cota actuala 1/1, cota initiala 1/1 1) STATUL ROMAN, CIF:9999999999999, DOMENIU PUBLIC	A1
Act Normativ nr. 46, din 29/11/2006 emis de PARLAMENTUL ROMANIEI;		
B2	Intabulare, drept de ADMINISTRARE, dobandit prin Lege, cota actuala 1/1, cota initiala 1/1 1) REGIA NATIONALA A PADURILOR-ROMSILVA, CIF:1590120	A1

**C. Partea III. SARCINI .**

Inscrieri privind dezmembramintele dreptului de proprietate, drepturi reale de garanție și sarcini	Referințe
NU SUNT	


## Anexa Nr. 1 La Partea I

## Teren

Nr cadastral	Suprafața (mp)*	Observații / Referințe
	16.057	

\* Suprafața este determinată în planul de proiecție Stereo 70.

## DETALII LINIARE IMOBIL



## Date referitoare la teren

Crt	Categorie folosință	Intravilan	Suprafața (mp)	Tarla	Parcelă	Nr. topo	Observații / Referințe
1	drum	NU	16.057	-	-	-	drum forestier, nr. inv. 13526026530040

## Lungime Segmente

1) Valorile lungimilor segmentelor sunt obținute din proiecție în plan.

Punct început	X / Y	Punct sfârșit	X / Y	Lungime segment	Punct început	X / Y	Punct sfârșit	X / Y	Lungime segment	Punct început	X / Y	Punct sfârșit	X / Y	Lungime segment
1	506.551,912 636.429,857	2	506.554,268 636.423,079	7.176	2	506.554,268 636.423,079	3	506.577,777 636.424,763	23.569	3	506.577,777 636.424,763	4	506.596,425 636.422,631	18.769
4	506.596,425 636.422,631	5	506.621,64 636.416,395	25.975	5	506.621,64 636.416,395	6	506.644,14 636.409,536	23.522	6	506.644,14 636.409,536	7	506.681,277 636.401,283	38.043
7	506.681,277 636.401,283	8	506.717,334 636.394,181	36.75	8	506.717,334 636.394,181	9	506.739,251 636.387,605	22.882	9	506.739,251 636.387,605	10	506.762,808 636.380,215	24.689
10	506.762,808 636.380,215	11	506.788,526 636.367,547	28.669	11	506.788,526 636.367,547	12	506.826,684 636.336,961	48.903	12	506.826,684 636.336,961	13	506.863,57 636.310,082	45.641
13	506.863,57 636.310,082	14	506.909,936 636.285,086	52.675	14	506.909,936 636.285,086	15	506.926,108 636.275,189	18.96	15	506.926,108 636.275,189	16	506.950,236 636.264,844	26.252



Punct început	X / Y	Punct sfârșit	X / Y	Lungime segment
16	506.950,236 636.264,844	17	506.996,757 636.248,197	49.41
19	507.034,872 636.239,812	20	507.063,013 636.241,139	28.17 2
22	507.173,059 636.284,645	23	507.254,722 636.312,05	86.13 9
25	507.389,683 636.346,534	26	507.406,404 636.351,742	17.51 3
28	507.426,865 636.353,401	29	507.436,608 636.348,591	10.86 6
31	507.489,806 636.330,861	32	507.506,667 636.335,8	17.56 9
34	507.573,814 636.361,86	35	507.658,406 636.397,565	91.81 9
37	507.739,911 636.435,657	38	507.764,148 636.450,266	28.29 9
40	507.834,209 636.521,55	41	507.864,428 636.548,873	40.74
43	507.900,827 636.567,748	44	507.923,173 636.576,244	23.90 7
46	507.965,648 636.614,84	47	507.980,257 636.626,309	18.57 3
49	508.049,583 636.645,015	50	508.111,609 636.658,557	63.48 7
52	508.187,33 636.673,739	53	508.229,236 636.683,826	43.10 3
55	508.282,037 636.704,749	56	508.306,827 636.716,773	27.55 2
58	508.341,226 636.741,006	59	508.366,665 636.753,367	28.28 3
61	508.415,658 636.762,242	62	508.436,939 636.764,745	21.42 8
64	508.472,265 636.749,247	65	508.474,732 636.748,162	2.695
67	508.550,24 636.716,755	68	508.572,364 636.715,132	22.18 3
70	508.603,376 636.711,489	71	508.624,445 636.705,431	21.92 3
73	508.652,452 636.693,252	74	508.666,228 636.678,706	20.03 4
76	508.744,412 636.626,579	77	508.754,465 636.620,905	11.54 4
79	508.808,191 636.593,272	80	508.836,746 636.588,234	28.99 6
82	508.911,087 636.584,938	83	508.939,123 636.583,651	28.06 6
85	508.993,714 636.584,407	86	508.999,385 636.583,743	5.71
88	508.994,408 636.590,367	89	508.976,773 636.592,409	17.75 3
91	508.911,369 636.590,932	92	508.877,023 636.592,576	34.38 5
94	508.810,057 636.599,036	95	508.777,092 636.615,023	36.63 7
97	508.747,44 636.631,759	98	508.689,057 636.667,067	68.22 9
100	508.656,256 636.697,96	101	508.644,519 636.705,104	13.74
103	508.604,638 636.717,369	104	508.589,594 636.719,533	15.19 9
106	508.551,358 636.722,689	107	508.517,099 636.733,266	35.85 5
109	508.477,306 636.753,584	110	508.464,535 636.759,203	13.95 2
112	508.414,988 636.768,204	113	508.391,972 636.765,742	23.14 7

Punct început	X / Y	Punct sfârșit	X / Y	Lungime segment
17	506.996,757 636.248,197	18	507.018,578 636.241,431	22.84 6
20	507.063,013 636.241,139	21	507.121,008 636.264,648	62.57 9
23	507.254,722 636.312,05	24	507.339,408 636.329,775	86.52 1
26	507.406,404 636.351,742	27	507.418,232 636.355,761	12.49 2
29	507.436,608 636.348,591	30	507.464,912 636.333,906	31.88 7
32	507.506,667 636.335,8	33	507.528,093 636.346,069	23.76
35	507.658,406 636.397,565	36	507.701,813 636.420,239	48.97 2
38	507.764,148 636.450,266	39	507.793,346 636.484,785	45.21 2
41	507.864,428 636.548,873	42	507.879,367 636.556,62	16.82 8
44	507.923,173 636.576,244	45	507.944,35 636.592,362	26.61 3
47	507.980,257 636.626,309	48	508.015,627 636.639,204	37.64 7
50	508.111,609 636.658,557	51	508.158,937 636.667,144	48.10 1
53	508.229,236 636.683,826	54	508.250,838 636.691,58	22.95 1
56	508.306,827 636.716,773	57	508.314,506 636.722,392	9.515
59	508.366,665 636.753,367	60	508.393,01 636.759,818	27.12 3
62	508.436,939 636.764,745	63	508.462,123 636.753,709	27.49 6
65	508.474,732 636.748,162	66	508.514,833 636.727,686	45.02 6
68	508.572,364 636.715,132	69	508.588,884 636.713,573	16.59 3
71	508.624,445 636.705,431	72	508.641,983 636.699,624	18.47 4
74	508.666,228 636.678,706	75	508.685,531 636.662,187	25.40 6
77	508.754,465 636.620,905	78	508.774,306 636.609,707	22.78 3
80	508.836,746 636.588,234	81	508.876,755 636.586,582	40.04 3
83	508.939,123 636.583,651	84	508.976,645 636.586,383	37.62 1
86	508.999,385 636.583,743	87	509.000,083 636.589,703	6.001
89	508.976,773 636.592,409	90	508.939,043 636.589,661	37.83
92	508.877,023 636.592,576	93	508.837,394 636.594,212	39.66 3
95	508.777,092 636.615,023	96	508.757,142 636.626,284	22.90 9
98	508.689,057 636.667,067	99	508.670,368 636.683,06	24.59 8
101	508.644,519 636.705,104	102	508.626,217 636.711,165	19.27 9
104	508.589,594 636.719,533	105	508.572,866 636.721,112	16.80 2
107	508.517,099 636.733,266	108	508.485,477 636.749,412	35.50 6
110	508.464,535 636.759,203	111	508.437,855 636.770,895	29.12 9
113	508.391,972 636.765,742	114	508.364,617 636.759,043	28.16 3

Punct început	X / Y	Punct sfârșit	X / Y	Lungime segment
18	507.018,578 636.241,431	19	507.034,872 636.239,812	16.37 4
21	507.121,008 636.264,648	22	507.173,059 636.284,645	55.76
24	507.339,408 636.329,775	25	507.389,683 636.346,534	52.99 5
27	507.418,232 636.355,761	28	507.426,865 636.353,401	8.95
30	507.464,912 636.333,906	31	507.489,806 636.330,861	25.08
33	507.528,093 636.346,069	34	507.573,814 636.361,86	48.37 1
36	507.701,813 636.420,239	37	507.739,911 636.435,657	41.1
39	507.793,346 636.484,785	40	507.834,209 636.521,55	54.96 8
42	507.879,367 636.556,62	43	507.900,827 636.567,748	24.17 4
45	507.944,35 636.592,362	46	507.965,648 636.614,84	30.96 6
48	508.015,627 636.639,204	49	508.049,583 636.645,015	34.45
51	508.158,937 636.667,144	52	508.187,33 636.673,739	29.14 9
54	508.250,838 636.691,58	55	508.282,037 636.704,749	33.86 4
57	508.314,506 636.722,392	58	508.341,226 636.741,006	32.56 4
60	508.393,01 636.759,818	61	508.415,658 636.762,242	22.77 7
63	508.462,123 636.753,709	64	508.472,265 636.749,247	11.08
66	508.514,833 636.727,686	67	508.550,24 636.716,755	37.05 6
69	508.588,884 636.713,573	70	508.603,376 636.711,489	14.64 1
72	508.641,983 636.699,624	73	508.652,452 636.693,252	12.25 6
75	508.685,531 636.662,187	76	508.744,412 636.626,579	68.81 1
78	508.774,306 636.609,707	79	508.808,191 636.593,272	37.66
81	508.876,755 636.586,582	82	508.911,087 636.584,938	34.37 1
84	508.976,645 636.586,383	85	508.993,714 636.584,407	17.18 3
87	509.000,083 636.589,703	88	508.994,408 636.590,367	5.714
90	508.939,043 636.589,661	91	508.911,369 636.590,932	27.70 3
93	508.837,394 636.594,212	94	508.810,057 636.599,036	27.75 9
96	508.757,142 636.626,284	97	508.747,44 636.631,759	11.14
99	508.670,368 636.683,06	100	508.656,256 636.697,96	20.52 2
102	508.626,217 636.711,165	103	508.604,638 636.717,369	22.45 3
105	508.572,866 636.721,112	106	508.551,358 636.722,689	21.56 6
108	508.485,477 636.749,412	109	508.477,306 636.753,584	9.174
111	508.437,855 636.770,895	112	508.414,988 636.768,204	23.02 5
114	508.364,617 636.759,043	115	508.338,182 636.746,198	29.39 1

Punct început	X / Y	Punct sfârșit	X / Y	Lungime segment	Punct început	X / Y	Punct sfârșit	X / Y	Lungime segment	Punct început	X / Y	Punct sfârșit	X / Y	Lungime segment
115	508.338,182 636.746,198	116	508.311,018 636.727,276	33.105	116	508.311,018 636.727,276	117	508.303,721 636.721,935	9.043	117	508.303,721 636.721,935	118	508.279,559 636.710,215	26.854
118	508.279,559 636.710,215	119	508.248,656 636.697,172	33.543	119	508.248,656 636.697,172	120	508.227,516 636.689,584	22.461	120	508.227,516 636.689,584	121	508.185,95 636.679,579	42.753
121	508.185,95 636.679,579	122	508.157,722 636.673,022	28.98	122	508.157,722 636.673,022	123	508.110,433 636.664,441	48.061	123	508.110,433 636.664,441	124	508.048,437 636.650,905	63.456
124	508.048,437 636.650,905	125	508.014,081 636.645,026	34.855	125	508.014,081 636.645,026	126	507.977,303 636.631,619	39.145	126	507.977,303 636.631,619	127	507.961,596 636.619,288	19.969
127	507.961,596 636.619,288	128	507.940,33 636.596,842	30.92	128	507.940,33 636.596,842	129	507.920,229 636.581,544	25.26	129	507.920,229 636.581,544	130	507.898,371 636.573,234	23.384
130	507.898,371 636.573,234	131	507.879,155 636.563,269	21.646	131	507.879,155 636.563,269	132	507.860,978 636.553,843	20.476	132	507.860,978 636.553,843	133	507.830,191 636.526,006	41.506
133	507.830,191 636.526,006	134	507.789,028 636.488,972	55.371	134	507.789,028 636.488,972	135	507.760,204 636.454,894	44.633	135	507.760,204 636.454,894	136	507.737,221 636.441,041	26.835
136	507.737,221 636.441,041	137	507.699,293 636.425,691	40.916	137	507.699,293 636.425,691	138	507.655,846 636.402,997	49.017	138	507.655,846 636.402,997	139	507.571,666 636.367,466	91.371
139	507.571,666 636.367,466	140	507.525,809 636.351,629	48.515	140	507.525,809 636.351,629	141	507.504,513 636.341,422	23.616	141	507.504,513 636.341,422	142	507.489,306 636.336,967	15.846
142	507.489,306 636.336,967	143	507.466,714 636.339,73	22.76	143	507.466,714 636.339,73	144	507.439,318 636.353,945	30.864	144	507.439,318 636.353,945	145	507.429,003 636.359,037	11.503
145	507.429,003 636.359,037	146	507.418,042 636.362,033	11.363	146	507.418,042 636.362,033	147	507.404,546 636.357,448	14.254	147	507.404,546 636.357,448	148	507.387,841 636.352,244	17.497
148	507.387,841 636.352,244	149	507.337,84 636.335,577	52.706	149	507.337,84 636.335,577	150	507.253,148 636.317,85	86.527	150	507.253,148 636.317,85	151	507.171,027 636.290,293	86.621
151	507.171,027 636.290,293	152	507.118,966 636.270,29	55.772	152	507.118,966 636.270,29	153	507.060,955 636.248,152	62.092	153	507.060,955 636.248,152	154	507.033,633 636.246,482	27.373
154	507.033,633 636.246,482	155	507.017,625 636.248,006	16.08	155	507.017,625 636.248,006	156	506.998,663 636.252,485	19.484	156	506.998,663 636.252,485	157	506.952,742 636.270,298	49.255
157	506.952,742 636.270,298	158	506.928,87 636.280,533	25.974	158	506.928,87 636.280,533	159	506.913,156 636.290,15	18.423	159	506.913,156 636.290,15	160	506.867,132 636.314,278	51.965
160	506.867,132 636.314,278	161	506.830,305 636.341,534	45.816	161	506.830,305 636.341,534	162	506.791,828 636.372,561	49.428	162	506.791,828 636.372,561	163	506.764,618 636.386,028	30.36
163	506.764,618 636.386,028	164	506.740,701 636.393,435	25.038	164	506.740,701 636.393,435	165	506.723,742 636.398,522	17.706	165	506.723,742 636.398,522	166	506.718,78 636.400,011	5.181
166	506.718,78 636.400,011	167	506.682,507 636.407,155	36.97	167	506.682,507 636.407,155	168	506.645,668 636.415,342	37.738	168	506.645,668 636.415,342	169	506.623,236 636.422,181	23.451
169	506.623,236 636.422,181	170	506.597,491 636.428,549	26.521	170	506.597,491 636.428,549	171	506.577,781 636.430,801	19.838	171	506.577,781 636.430,801	1	506.551,912 636.429,857	25.886

\*\* Lungimile segmentelor sunt determinate în planul de proiecție Stereo 70 și sunt rotunjite la 1 milimetru.

\*\*\* Distanța dintre puncte este formată din segmente cumulate ce sunt mai mici decât valoarea 1 milimetru.

**DATE DESPRE IMOBILUL NR. 2610**

Oficiul de Cadastru și Publicitate Imobiliară SUCEAVA  
 Biroul de Cadastru și Publicitate Imobiliară Vatra Dornei

**A. Partea I. Descrierea imobilului**

TEREN Necunoscut

Adresa: Loc. Dornisoara, Jud. Suceava

Nr. Crt	Nr cadastral Nr. topografic	Suprafața* (mp)	Observații / Referințe
A1		15.375	Sector cadastral:47 Teren neimprejmit;

**B. Partea II. Proprietari și acte**

Inscrieri privitoare la dreptul de proprietate și alte drepturi reale		Referințe
/		
Act Normativ nr. 1705, din 29/11/2006 emis de GUVERNUL ROMANIEI;		
B1	Intabulare, drept de PROPRIETATE, dobandit prin Lege, cota actuala 1/1, cota initiala 1/1 1) <b>STATUL ROMAN</b> , CIF:9999999999999, DOMENIU PUBLIC	A1
B2	Intabulare, drept de ADMINISTRARE, dobandit prin Lege, cota actuala 1/1, cota initiala 1/1 1) <b>REGIA NATIONALA A PADURILOR-ROMSILVA</b> , CIF:1590120	A1

**C. Partea III. SARCINI .**

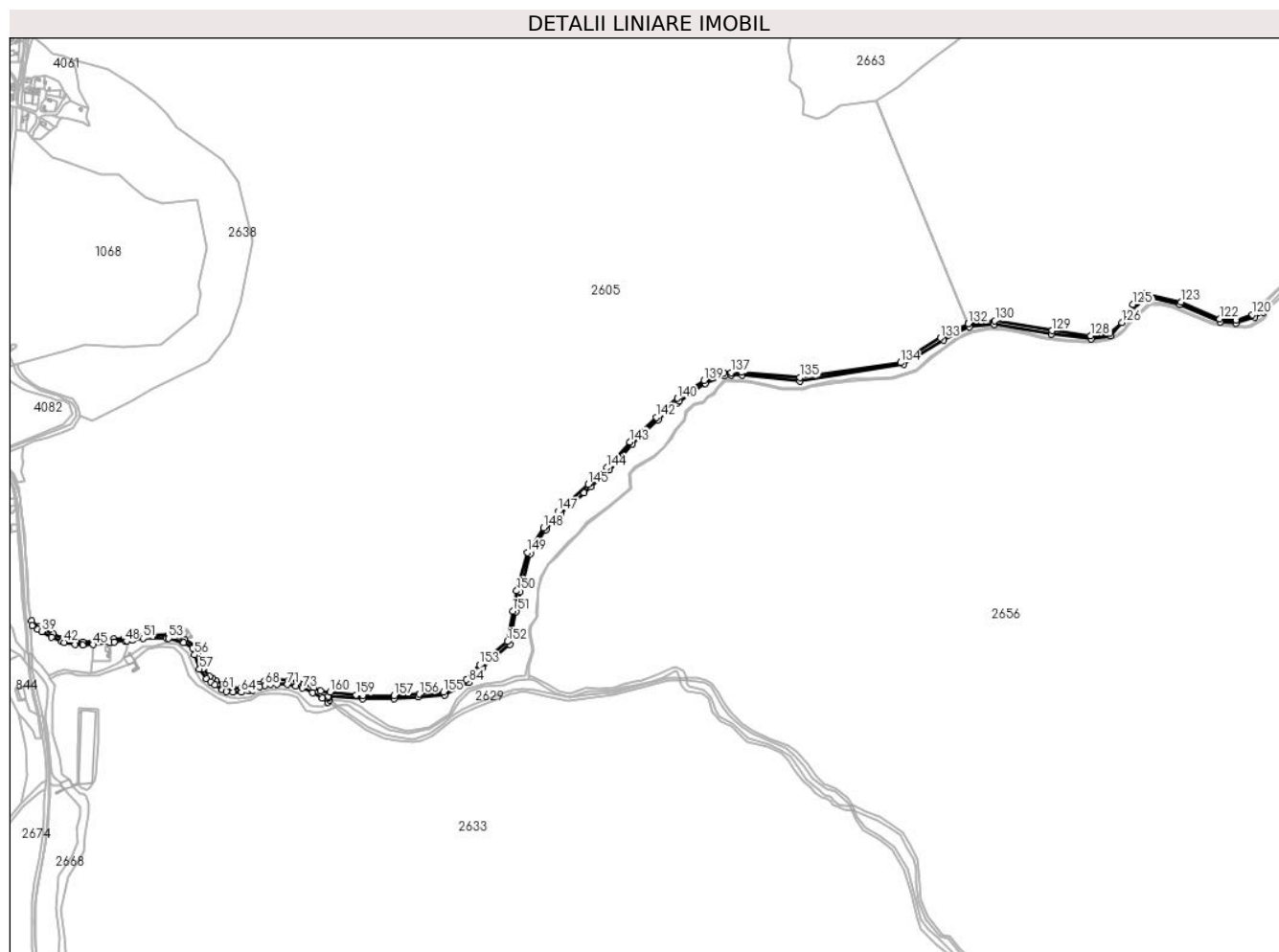
Inscrieri privind dezmembramintele dreptului de proprietate, drepturi reale de garanție și sarcini	Referințe
NU SUNT	

## Anexa Nr. 1 La Partea I

## Teren

Nr cadastral	Suprafața (mp)*	Observații / Referințe
	15.375	

\* Suprafața este determinată în planul de proiecție Stereo 70.



## Date referitoare la teren

Crt	Categorie folosință	Intravilan	Suprafața (mp)	Tarla	Parcelă	Nr. topo	Observații / Referințe
1	drum	NU	13.821	-	-	-	
2	drum	DA	1.554	-	-	-	

## Lungime Segmente

1) Valorile lungimilor segmentelor sunt obținute din proiecție în plan.

Punct început	X / Y	Punct sfârșit	X / Y	Lungime segment	Punct început	X / Y	Punct sfârșit	X / Y	Lungime segment	Punct început	X / Y	Punct sfârșit	X / Y	Lungime segment
1	507.065,499 634.331,597	2	507.053,057 634.336,795	13.484	2	507.053,057 634.336,795	3	507.035,788 634.343,836	18.649	3	507.035,788 634.343,836	4	507.024,233 634.347,583	12.147
4	507.024,233 634.347,583	5	507.008,12 634.349,811	16.266	5	507.008,12 634.349,811	6	506.988,402 634.352,42	19.897	6	506.988,402 634.352,42	7	506.973,9 634.350,594	14.617
7	506.973,9 634.350,594	8	506.965,22 634.348,291	8.988	8	506.965,22 634.348,291	9	506.955,884 634.343,782	10.368	9	506.955,884 634.343,782	10	506.946,319 634.341,092	9.936
10	506.946,319 634.341,092	11	506.923,045 634.336,349	23.752	11	506.923,045 634.336,349	12	506.908,967 634.336,472	14.079	12	506.908,967 634.336,472	13	506.899,331 634.339,079	9.982
13	506.899,331 634.339,079	14	506.891,968 634.342,112	7.963	14	506.891,968 634.342,112	15	506.879,301 634.350,214	15.036	15	506.879,301 634.350,214	16	506.873,051 634.354,042	7.329

Punct început	X / Y	Punct sfârșit	X / Y	Lungime segment	Punct început	X / Y	Punct sfârșit	X / Y	Lungime segment	Punct început	X / Y	Punct sfârșit	X / Y	Lungime segment
16	506.873,051 634.354,042	17	506.867,528 634.357,425	6.477	17	506.867,528 634.357,425	18	506.856,471 634.371,197	17.661	18	506.856,471 634.371,197	19	506.846,619 634.398,138	28.686
19	506.846,619 634.398,138	20	506.842,302 634.411,571	14.11	20	506.842,302 634.411,571	21	506.823,755 634.423,488	22.046	21	506.823,755 634.423,488	22	506.805,762 634.428,349	18.638
22	506.805,762 634.428,349	23	506.795,69 634.431,07	10.433	23	506.795,69 634.431,07	24	506.748,787 634.431,015	46.903	24	506.748,787 634.431,015	25	506.729,323 634.428,3	19.652
25	506.729,323 634.428,3	26	506.715,774 634.426,41	13.68	26	506.715,774 634.426,41	27	506.696,907 634.424,206	18.995	27	506.696,907 634.424,206	28	506.659,724 634.419,862	37.436
28	506.659,724 634.419,862	29	506.641,28 634.419,016	18.463	29	506.641,28 634.419,016	30	506.628,667 634.419,777	12.636	30	506.628,667 634.419,777	31	506.609,621 634.423,508	19.408
31	506.609,621 634.423,508	32	506.606,297 634.424,891	3.6	32	506.606,297 634.424,891	33	506.588,553 634.432,273	19.218	33	506.588,553 634.432,273	34	506.571,23 634.442,091	19.912
34	506.571,23 634.442,091	35	506.564,501 634.445,81	7.688	35	506.564,501 634.445,81	36	506.550,259 634.455,866	17.434	36	506.550,259 634.455,866	37	506.550,969 634.448,02	7.878
37	506.550,969 634.448,02	38	506.561,309 634.440,718	12.658	38	506.561,309 634.440,718	39	506.568,3 634.436,855	7.987	39	506.568,3 634.436,855	40	506.585,911 634.426,873	20.243
40	506.585,911 634.426,873	41	506.603,992 634.419,351	19.583	41	506.603,992 634.419,351	42	506.607,875 634.417,736	4.205	42	506.607,875 634.417,736	43	506.627,907 634.413,813	20.413
43	506.627,907 634.413,813	44	506.641,236 634.413,008	13.353	44	506.641,236 634.413,008	45	506.660,21 634.413,878	18.994	45	506.660,21 634.413,878	46	506.690,386 634.417,403	30.381
46	506.690,386 634.417,403	47	506.697,603 634.418,246	7.266	47	506.697,603 634.418,246	48	506.716,536 634.420,458	19.062	48	506.716,536 634.420,458	49	506.720,326 634.420,987	3.827
49	506.720,326 634.420,987	50	506.730,152 634.422,357	9.921	50	506.730,152 634.422,357	51	506.749,207 634.425,015	19.239	51	506.749,207 634.425,015	52	506.790,808 634.425,064	41.601
52	506.790,808 634.425,064	53	506.794,898 634.425,069	4.09	53	506.794,898 634.425,069	54	506.821,293 634.417,938	27.341	54	506.821,293 634.417,938	55	506.837,248 634.407,687	18.964
55	506.837,248 634.407,687	56	506.841,049 634.395,86	12.423	56	506.841,049 634.395,86	57	506.849,747 634.370,382	26.922	57	506.849,747 634.370,382	58	506.862,279 634.352,858	21.544
58	506.862,279 634.352,858	59	506.869,411 634.347,152	9.134	59	506.869,411 634.347,152	60	506.877,272 634.342,491	9.139	60	506.877,272 634.342,491	61	506.890,389 634.334,086	15.579
61	506.890,389 634.334,086	62	506.897,267 634.330,138	7.931	62	506.897,267 634.330,138	63	506.909,238 634.329,119	12.014	63	506.909,238 634.329,119	64	506.924,011 634.329,119	14.773
64	506.924,011 634.329,119	65	506.936,953 634.331,54	13.166	65	506.936,953 634.331,54	66	506.943,752 634.332,812	6.917	66	506.943,752 634.332,812	67	506.957,124 634.338,671	14.599
67	506.957,124 634.338,671	68	506.966,039 634.341,218	9.272	68	506.966,039 634.341,218	69	506.976,1 634.343,255	10.265	69	506.976,1 634.343,255	70	506.988,199 634.343,637	12.105
70	506.988,199 634.343,637	71	507.006,642 634.343,066	18.452	71	507.006,642 634.343,066	72	507.021,721 634.340,213	15.347	72	507.021,721 634.340,213	73	507.033,336 634.336,647	12.15
73	507.033,336 634.336,647	74	507.051,399 634.328,663	19.749	74	507.051,399 634.328,663	75	507.068,76 634.318,23	20.255	75	507.068,76 634.318,23	76	507.078,71 634.310,842	12.393
76	507.078,71 634.310,842	77	507.081,414 634.314,848	4.833	77	507.081,414 634.314,848	78	507.079,6 634.318,637	4.201	78	507.079,6 634.318,637	79	507.079,519 634.322,224	3.588
79	507.079,519 634.322,224	80	507.140,317 634.317,388	60.99	80	507.140,317 634.317,388	81	507.196,435 634.317,052	56.119	81	507.196,435 634.317,052	82	507.239,064 634.320,72	42.787
82	507.239,064 634.320,72	83	507.287,118 634.324,207	48.18	83	507.287,118 634.324,207	84	507.329,455 634.346,894	48.033	84	507.329,455 634.346,894	85	507.353,339 634.372,303	34.872
85	507.353,339 634.372,303	86	507.403,548 634.414,28	65.445	86	507.403,548 634.414,28	87	507.414,062 634.472,128	58.796	87	507.414,062 634.472,128	88	507.421,046 634.508,284	36.824
88	507.421,046 634.508,284	89	507.440,001 634.575,748	70.076	89	507.440,001 634.575,748	90	507.467,567 634.618,72	51.054	90	507.467,567 634.618,72	91	507.493,186 634.646,777	37.994
91	507.493,186 634.646,777	92	507.535,318 634.684,504	56.555	92	507.535,318 634.684,504	93	507.547,118 634.695,071	15.84	93	507.547,118 634.695,071	94	507.580,129 634.724,78	44.411
94	507.580,129 634.724,78	95	507.620,826 634.771,027	61.604	95	507.620,826 634.771,027	96	507.668,018 634.814,525	64.181	96	507.668,018 634.814,525	97	507.680,136 634.826,644	17.138
97	507.680,136 634.826,644	98	507.701,916 634.845,056	28.52	98	507.701,916 634.845,056	99	507.705,359 634.847,966	4.508	99	507.705,359 634.847,966	100	507.751,93 634.879,053	55.993
100	507.751,93 634.879,053	101	507.785,995 634.893,346	36.942	101	507.785,995 634.893,346	102	507.797,667 634.894,061	11.694	102	507.797,667 634.894,061	103	507.816,762 634.894,653	19.104
103	507.816,762 634.894,653	104	507.920,149 634.883,7	103.966	104	507.920,149 634.883,7	105	508.104,878 634.913,363	187.095	105	508.104,878 634.913,363	106	508.175,933 634.956,004	82.868
106	508.175,933 634.956,004	107	508.222,519 634.980,469	52.619	107	508.222,519 634.980,469	108	508.266,637 634.984,662	44.317	108	508.266,637 634.984,662	109	508.368,876 634.967,716	103.634
109	508.368,876 634.967,716	110	508.439,478 634.958,644	71.182	110	508.439,478 634.958,644	111	508.474,533 634.964,554	35.55	111	508.474,533 634.964,554	112	508.512,432 635.008,451	57.994
112	508.512,432 635.008,451	113	508.537,591 635.034,534	36.239	113	508.537,591 635.034,534	114	508.597,522 635.020,195	61.622	114	508.597,522 635.020,195	115	508.669,519 634.989,013	78.459

Punct început	X / Y	Punct sfârșit	X / Y	Lungime segment	Punct început	X / Y	Punct sfârșit	X / Y	Lungime segment	Punct început	X / Y	Punct sfârșit	X / Y	Lungime segment
115	508.669,519 634.989,013	116	508.698,143 634.986,143	28.768	116	508.698,143 634.986,143	117	508.730,894 634.997,152	34.552	117	508.730,894 634.997,152	118	508.747,257 635.006,023	18.613
118	508.747,257 635.006,023	119	508.746,437 635.009,938	4.0	119	508.746,437 635.009,938	120	508.727,082 635.001,821	20.988	120	508.727,082 635.001,821	121	508.697,838 634.992,241	30.773
121	508.697,838 634.992,241	122	508.668,376 634.994,12	29.522	122	508.668,376 634.994,12	123	508.599,666 635.024,721	75.216	123	508.599,666 635.024,721	124	508.535,172 635.039,582	66.184
124	508.535,172 635.039,582	125	508.513,971 635.019,929	28.909	125	508.513,971 635.019,929	126	508.494,051 634.987,955	37.672	126	508.494,051 634.987,955	127	508.472,895 634.969,17	28.292
127	508.472,895 634.969,17	128	508.438,621 634.964,457	34.597	128	508.438,621 634.964,457	129	508.369,849 634.973,221	69.328	129	508.369,849 634.973,221	130	508.268,161 634.990,76	103.189
130	508.268,161 634.990,76	131	508.220,237 634.985,902	48.17	131	508.220,237 634.985,902	132	508.220,232 634.985,9	0.005	132	508.220,232 634.985,9	133	508.170,812 634.960,292	55.661
133	508.170,812 634.960,292	134	508.099,667 634.916,341	83.626	134	508.099,667 634.916,341	135	507.920,103 634.889,718	181.527	135	507.920,103 634.889,718	136	507.815,847 634.899,761	104.739
136	507.815,847 634.899,761	137	507.797,667 634.898,944	18.198	137	507.797,667 634.898,944	138	507.784,327 634.898,11	13.366	138	507.784,327 634.898,11	139	507.749,429 634.884,651	37.403
139	507.749,429 634.884,651	140	507.701,786 634.852,73	57.348	140	507.701,786 634.852,73	141	507.679,047 634.834,039	29.435	141	507.679,047 634.834,039	142	507.663,862 634.818,854	21.475
142	507.663,862 634.818,854	143	507.616,53 634.775,227	64.371	143	507.616,53 634.775,227	144	507.575,855 634.729,006	61.57	144	507.575,855 634.729,006	145	507.543,11 634.699,535	44.054
145	507.543,11 634.699,535	146	507.503,244 634.663,838	53.512	146	507.503,244 634.663,838	147	507.488,958 634.651,045	19.177	147	507.488,958 634.651,045	148	507.462,793 634.622,388	38.805
148	507.462,793 634.622,388	149	507.434,467 634.578,234	52.459	149	507.434,467 634.578,234	150	507.415,202 634.509,666	71.223	150	507.415,202 634.509,666	151	507.408,214 634.473,492	36.843
151	507.408,214 634.473,492	152	507.398,25 634.419,415	54.987	152	507.398,25 634.419,415	153	507.349,249 634.377,617	64.406	153	507.349,249 634.377,617	154	507.325,556 634.351,526	35.243
154	507.325,556 634.351,526	155	507.284,504 634.329,189	46.736	155	507.284,504 634.329,189	156	507.241,754 634.325,692	42.893	156	507.241,754 634.325,692	157	507.196,761 634.322,92	45.078
157	507.196,761 634.322,92	158	507.140,307 634.323,402	56.456	158	507.140,307 634.323,402	159	507.129,015 634.324,17	11.318	159	507.129,015 634.324,17	160	507.082,29 634.329,396	47.016
160	507.082,29 634.329,396	1	507.065,499 634.331,597	16.935										

\*\* Lungimile segmentelor sunt determinate în planul de proiecție Stereo 70 și sunt rotunjite la 1 milimetru.

\*\*\* Distanța dintre puncte este formată din segmente cumulate ce sunt mai mici decât valoarea 1 milimetru.

**DATE DESPRE IMOBILUL NR. 2611**

Oficiul de Cadastru și Publicitate Imobiliară SUCEAVA  
Biroul de Cadastru și Publicitate Imobiliară Vatra Dornei

**A. Partea I. Descrierea imobilului**

TEREN Extravilan

Adresa: Jud. Suceava

Nr. Crt	Nr cadastral Nr. topografic	Suprafața* (mp)	Observații / Referințe
A1		59.055	Sector cadastral:47 Teren neimprijmit;

**Construcții**

Crt	Nr cadastral Nr. topografic	Adresa	Observații / Referințe
A1.1		Jud. Suceava	Nr. niveluri:1; S. construita la sol:236 mp; S. construita desfasurata:236 mp; Prag captare , (construcție provenita din IE 30025)

**B. Partea II. Proprietari și acte**

Inscrieri privitoare la dreptul de proprietate și alte drepturi reale	Referințe
/	
Act Normativ nr. 1705, din 29/11/2006 emis de GUVERNUL ROMANIEI;	
B1	Intabulare, drept de PROPRIETATE, dobandit prin Lege, cota actuala 1/1, cota initiala 1/1 1) STATUL ROMAN, CIF:9999999999999, DOMENIU PUBLIC
Act Normativ nr. 107, din 05/09/2002 emis de GUVERNUL ROMANIEI;	
B2	Intabulare, drept de ADMINISTRARE, dobandit prin Lege, cota actuala 1/1, cota initiala 1/1 1) ADMINISTRATIA NATIONALA APELE ROMANE-PRIN ADMINISTRATIA BAZINALA DE APA SIRET, CIF: 18264854
Act Notarial nr. 643, din 16/09/2008 emis de BNP PAPINIU ANDREEA ALEXANDRA;	
B3	Intabulare, drept de PROPRIETATE, dobandit prin Conventie, cota actuala 1/1, cota initiala 1/1 1) VIENNA ENERGY FORTA NATURALA SRL, CIF:23583540

**C. Partea III. SARCINI .**

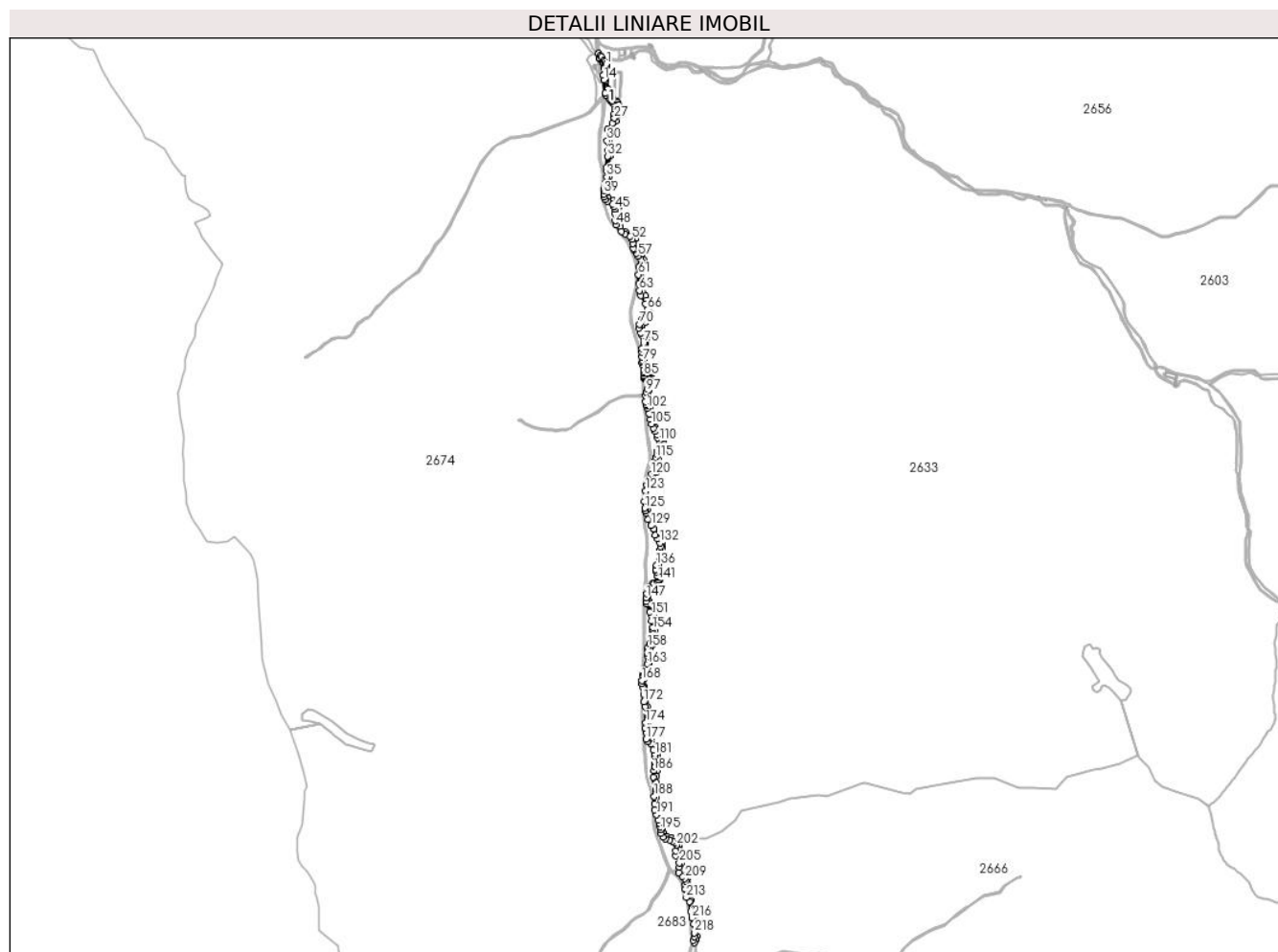
Inscrieri privind dezmembramentele dreptului de proprietate, drepturi reale de garanție și sarcini	Referințe
NU SUNT	

## Anexa Nr. 1 La Partea I

## Teren

Nr cadastral	Suprafața (mp)*	Observații / Referințe
	59.055	

\* Suprafața este determinată în planul de proiecție Stereo 70.



## Date referitoare la teren

Crt	Categorie folosință	Intravilan	Suprafața (mp)	Tarla	Parcelă	Nr. topo	Observații / Referințe
1	ape curgătoare	NU	59.055	-	-	-	Raul Dorna

## Date referitoare la construcții

Crt	Număr	Destinație construcție	Supraf. (mp)	Situație juridică	Observații / Referințe
A1.1		construcții industriale și edilitare	236	Cu acte	Nr. niveluri:1; S. construita la sol:236 mp; S. construita desfasurata:236 mp; Prag captare, (construcție provenita din IE 30025)

## Lungime Segmente

1) Valorile lungimilor segmentelor sunt obținute din proiecție în plan.

Punct început	X / Y	Punct sfârșit	X / Y	Lungime segment	Punct început	X / Y	Punct sfârșit	X / Y	Lungime segment	Punct început	X / Y	Punct sfârșit	X / Y	Lungime segment
1	506.591,345 634.341,549	2	506.583,689 634.352,364	13.25 1	2	506.583,689 634.352,364	3	506.579,85 634.358,483	7.224	3	506.579,85 634.358,483	4	506.567,217 634.377,02	22.43 2
4	506.567,217 634.377,02	5	506.559,253 634.385,516	11.64 5	5	506.559,253 634.385,516	6	506.550,126 634.397,342	14.93 8	6	506.550,126 634.397,342	7	506.551,847 634.372,73	24.67 2
7	506.551,847 634.372,73	8	506.556,608 634.368,55	6.336	8	506.556,608 634.368,55	9	506.567,991 634.355,283	17.48 1	9	506.567,991 634.355,283	10	506.575,366 634.345,371	12.35 5



Punct început	X / Y	Punct sfârşit	X / Y	Lungime segmen t	Punct început	X / Y	Punct sfârşit	X / Y	Lungime segmen t	Punct început	X / Y	Punct sfârşit	X / Y	Lungime segmen t
10	506.575,366 634.345,371	11	506.578,652 634.336,813	9.167	11	506.578,652 634.336,813	12	506.578,534 634.320,353	16.46	12	506.578,534 634.320,353	13	506.575,062 634.282,868	37.64 5
13	506.575,062 634.282,868	14	506.578,75 634.259,131	24.02 2	14	506.578,75 634.259,131	15	506.585,692 634.190,806	68.67 7	15	506.585,692 634.190,806	16	506.587,898 634.181,953	9.124
16	506.587,898 634.181,953	17	506.590,352 634.177,951	4.694	17	506.590,352 634.177,951	18	506.602,85 634.168,398	15.73 1	18	506.602,85 634.168,398	19	506.602,871 634.164,076	4.322
19	506.602,871 634.164,076	20	506.608,109 634.157,722	8.235	20	506.608,109 634.157,722	21	506.609,713 634.155,716	2.568	21	506.609,713 634.155,716	22	506.618,108 634.145,265	13.40 5
22	506.618,108 634.145,265	23	506.625,31 634.136,911	11.03	23	506.625,31 634.136,911	24	506.636,113 634.124,524	16.43 6	24	506.636,113 634.124,524	25	506.637,841 634.108,392	16.22 4
25	506.637,841 634.108,392	26	506.631,202 634.084,944	24.37	26	506.631,202 634.084,944	27	506.632,787 634.061,034	23.96 2	27	506.632,787 634.061,034	28	506.622,575 634.035,243	27.73 9
28	506.622,575 634.035,243	29	506.598,442 634.002,592	40.60 2	29	506.598,442 634.002,592	30	506.594,559 633.944,432	58.28 9	30	506.594,559 633.944,432	31	506.599,379 633.892,206	52.44 8
31	506.599,379 633.892,206	32	506.598,535 633.862,949	29.26 9	32	506.598,535 633.862,949	33	506.590,095 633.804,716	58.84 1	33	506.590,095 633.804,716	34	506.592,42 633.788,454	16.42 7
34	506.592,42 633.788,454	35	506.593,428 633.756,478	31.99 2	35	506.593,428 633.756,478	36	506.589,251 633.727,959	28.82 3	36	506.589,251 633.727,959	37	506.581,068 633.694,472	34.47 2
37	506.581,068 633.694,472	38	506.580,06 633.684,678	9.846	38	506.580,06 633.684,678	39	506.578,619 633.668,546	16.19 6	39	506.578,619 633.668,546	40	506.579,195 633.651,982	16.57 4
40	506.579,195 633.651,982	41	506.585,094 633.640,118	13.25	41	506.585,094 633.640,118	42	506.598,057 633.630,936	15.88 5	42	506.598,057 633.630,936	43	506.620,743 633.617,972	26.12 9
43	506.620,743 633.617,972	44	506.630,105 633.603,029	17.63 3	44	506.630,105 633.603,029	45	506.634,786 633.588,085	15.66	45	506.634,786 633.588,085	46	506.635,506 633.567,02	21.07 7
46	506.635,506 633.567,02	47	506.636,947 633.530,29	36.75 8	47	506.636,947 633.530,29	48	506.639,648 633.508,685	21.77 3	48	506.639,648 633.508,685	49	506.670,59 633.474,944	45.78 1
49	506.670,59 633.474,944	50	506.689,228 633.462,636	22.33 5	50	506.689,228 633.462,636	51	506.713,492 633.449,274	27.7	51	506.713,492 633.449,274	52	506.725,096 633.433,801	19.34 1
52	506.725,096 633.433,801	53	506.729,316 633.409,889	24.28 2	53	506.729,316 633.409,889	54	506.731,074 633.385,273	24.67 9	54	506.731,074 633.385,273	55	506.734,707 633.379,797	6.572
55	506.734,707 633.379,797	56	506.746,301 633.361,868	21.35 1	56	506.746,301 633.361,868	57	506.755,529 633.346,789	17.67 9	57	506.755,529 633.346,789	58	506.767,907 633.331,035	20.03 5
58	506.767,907 633.331,035	59	506.771,058 633.315,506	15.84 5	59	506.771,058 633.315,506	60	506.760,163 633.287,877	29.7	60	506.760,163 633.287,877	61	506.758,053 633.249,547	38.38 8
61	506.758,053 633.249,547	62	506.759,108 633.203,832	45.72 7	62	506.759,108 633.203,832	63	506.763,327 633.166,909	37.16 3	63	506.763,327 633.166,909	64	506.770,679 633.141,409	26.53 9
64	506.770,679 633.141,409	65	506.794,943 633.098,859	48.98 2	65	506.794,943 633.098,859	66	506.802,679 633.068,969	30.87 5	66	506.802,679 633.068,969	67	506.799,514 633.042,595	26.56 3
67	506.799,514 633.042,595	68	506.786,617 633.025,184	21.66 7	68	506.786,617 633.025,184	69	506.773,113 633.012,243	18.70 4	69	506.773,113 633.012,243	70	506.762,423 632.991,425	23.40 2
70	506.762,423 632.991,425	71	506.759,891 632.971,451	20.13 4	71	506.759,891 632.971,451	72	506.768,893 632.948,665	24.5	72	506.768,893 632.948,665	73	506.776,77 632.934,036	16.61 5
73	506.776,77 632.934,036	74	506.785,096 632.918,524	17.60 5	74	506.785,096 632.918,524	75	506.783,97 632.893,768	24.78 2	75	506.783,97 632.893,768	76	506.776,544 632.865,411	29.31 3
76	506.776,544 632.865,411	77	506.775,868 632.847,632	17.79 2	77	506.775,868 632.847,632	78	506.775,193 632.824,226	23.41 6	78	506.775,193 632.824,226	79	506.779,299 632.802,739	21.87 6
79	506.779,299 632.802,739	80	506.776,764 632.793,751	9.339	80	506.776,764 632.793,751	81	506.779,552 632.781,007	13.04 5	81	506.779,552 632.781,007	82	506.786,005 632.756,579	25.26 6
82	506.786,005 632.756,579	83	506.788,771 632.744,042	12.83 9	83	506.788,771 632.744,042	84	506.786,298 632.736,999	7.465	84	506.786,298 632.736,999	85	506.785,353 632.725,656	11.38 2
85	506.785,353 632.725,656	86	506.786,062 632.719,985	5.715	86	506.786,062 632.719,985	87	506.788,346 632.713,919	6.482	87	506.788,346 632.713,919	88	506.793,466 632.707,696	8.059
88	506.793,466 632.707,696	89	506.801,028 632.706,593	7.642	89	506.801,028 632.706,593	90	506.809,196 632.707,321	8.2	90	506.809,196 632.707,321	91	506.818,193 632.707,69	9.005
91	506.818,193 632.707,69	92	506.822,715 632.702,364	6.987	92	506.822,715 632.702,364	93	506.823,305 632.697,275	5.123	93	506.823,305 632.697,275	94	506.818,438 632.681,936	16.09 3
94	506.818,438 632.681,936	95	506.810,031 632.668,809	15.58 8	95	506.810,031 632.668,809	96	506.802,255 632.657,816	13.46 5	96	506.802,255 632.657,816	97	506.797,369 632.641,592	16.94 4
97	506.797,369 632.641,592	98	506.794,603 632.622,326	19.46 4	98	506.794,603 632.622,326	99	506.793,559 632.590,684	31.65 9	99	506.793,559 632.590,684	100	506.798,579 632.574,688	16.76 5
100	506.798,579 632.574,688	101	506.798,991 632.572,151	2.57	101	506.798,991 632.572,151	102	506.802,413 632.556,752	15.77 5	102	506.802,413 632.556,752	103	506.812,357 632.529,69	28.83 1
103	506.812,357 632.529,69	104	506.820,423 632.501,747	29.08 4	104	506.820,423 632.501,747	105	506.825,32 632.476,108	26.10 2	105	506.825,32 632.476,108	106	506.836,136 632.454,092	24.52 9
106	506.836,136 632.454,092	107	506.844,923 632.438,824	17.61 6	107	506.844,923 632.438,824	108	506.855,811 632.419,517	22.16 5	108	506.855,811 632.419,517	109	506.857,678 632.404,638	14.99 6

Punct început	X / Y	Punct sfârșit	X / Y	Lungime segment	Punct început	X / Y	Punct sfârșit	X / Y	Lungime segment	Punct început	X / Y	Punct sfârșit	X / Y	Lungime segment
109	506.857,678 632.404,638	110	506.865,059 632.389,694	16.66 7	110	506.865,059 632.389,694	111	506.869,741 632.372,59	17.73 3	111	506.869,741 632.372,59	112	506.868,84 632.355,846	16.76 8
112	506.868,84 632.355,846	113	506.858,154 632.333,729	24.56 3	113	506.858,154 632.333,729	114	506.852,347 632.318,345	16.44 4	114	506.852,347 632.318,345	115	506.846,435 632.302,575	16.84 2
115	506.846,435 632.302,575	116	506.844,706 632.285,579	17.08 4	116	506.844,706 632.285,579	117	506.846,267 632.261,139	24.49	117	506.846,267 632.261,139	118	506.845,366 632.243,134	18.02 8
118	506.845,366 632.243,134	119	506.840,64 632.230,081	13.88 2	119	506.840,64 632.230,081	120	506.824,436 632.214,327	22.6	120	506.824,436 632.214,327	121	506.806,063 632.185,296	34.35 6
121	506.806,063 632.185,296	122	506.800,878 632.159,081	26.72 3	122	506.800,878 632.159,081	123	506.795,032 632.129,08	30.56 5	123	506.795,032 632.129,08	124	506.788,363 632.074,024	55.45 8
124	506.788,363 632.074,024	125	506.790,298 632.039,79	34.28 9	125	506.790,298 632.039,79	126	506.794,83 632.025,827	14.68	126	506.794,83 632.025,827	127	506.798,057 632.011,159	15.01 9
127	506.798,057 632.011,159	128	506.807,736 631.981,661	31.04 5	128	506.807,736 631.981,661	129	506.823,548 631.949,087	36.20 9	129	506.823,548 631.949,087	130	506.843,569 631.898,674	54.24 3
130	506.843,569 631.898,674	131	506.857,685 631.879,662	23.67 9	131	506.857,685 631.879,662	132	506.868,46 631.859,215	23.11 2	132	506.868,46 631.859,215	133	506.872,954 631.840,318	19.42 4
133	506.872,954 631.840,318	134	506.870,189 631.822,803	17.73 2	134	506.870,189 631.822,803	135	506.865,58 631.798,72	24.52	135	506.865,58 631.798,72	136	506.851,507 631.744,154	56.35 2
136	506.851,507 631.744,154	137	506.847,935 631.721,108	23.32 1	137	506.847,935 631.721,108	138	506.851,507 631.710,046	11.62 4	138	506.851,507 631.710,046	139	506.855,934 631.688,106	22.38 2
139	506.855,934 631.688,106	140	506.860,255 631.679,032	10.05	140	506.860,255 631.679,032	141	506.859,391 631.667,221	11.84 3	141	506.859,391 631.667,221	142	506.857,519 631.657,715	9.689
142	506.857,519 631.657,715	143	506.838,085 631.650,809	20.62 5	143	506.838,085 631.650,809	144	506.830,349 631.649,754	7.808	144	506.830,349 631.649,754	145	506.813,47 631.633,578	23.37 9
145	506.813,47 631.633,578	146	506.801,818 631.595,365	39.95	146	506.801,818 631.595,365	147	506.796,753 631.574,327	21.63 9	147	506.796,753 631.574,327	148	506.797,817 631.556,897	17.46 2
148	506.797,817 631.556,897	149	506.801,317 631.544,352	13.02 4	149	506.801,317 631.544,352	150	506.814,929 631.500,694	45.73 1	150	506.814,929 631.500,694	151	506.825,753 631.484,328	19.62 2
151	506.825,753 631.484,328	152	506.824,778 631.453,927	30.41 7	152	506.824,778 631.453,927	153	506.833,147 631.420,382	34.57 3	153	506.833,147 631.420,382	154	506.832,085 631.408,632	11.79 8
154	506.832,085 631.408,632	155	506.829,538 631.390,038	18.76 8	155	506.829,538 631.390,038	156	506.830,939 631.361,765	28.30 8	156	506.830,939 631.361,765	157	506.817,424 631.336,497	28.65 5
157	506.817,424 631.336,497	158	506.807,667 631.318,879	20.13 9	158	506.807,667 631.318,879	159	506.804,203 631.303,291	15.96 8	159	506.804,203 631.303,291	160	506.804,406 631.286,276	17.01 6
160	506.804,406 631.286,276	161	506.807,853 631.271,021	15.64	161	506.807,853 631.271,021	162	506.810,257 631.254,862	16.33 7	162	506.810,257 631.254,862	163	506.802,38 631.232,132	24.05 6
163	506.802,38 631.232,132	164	506.799,904 631.215,928	16.39 2	164	506.799,904 631.215,928	165	506.795,767 631.198,125	18.27 7	165	506.795,767 631.198,125	166	506.785,742 631.183,209	17.97 2
166	506.785,742 631.183,209	167	506.777,813 631.173,195	12.77 3	167	506.777,813 631.173,195	168	506.775,069 631.145,84	27.49 2	168	506.775,069 631.145,84	169	506.775,041 631.130,006	15.83 4
169	506.775,041 631.130,006	170	506.777,323 631.115,497	14.68 7	170	506.777,323 631.115,497	171	506.783,355 631.072,054	43.86	171	506.783,355 631.072,054	172	506.785,38 631.034,572	37.53 7
172	506.785,38 631.034,572	173	506.792,51 631.009,59	25.98	173	506.792,51 631.009,59	174	506.794,602 630.926,224	83.39 2	174	506.794,602 630.926,224	175	506.792,206 630.897,779	28.54 6
175	506.792,206 630.897,779	176	506.798,238 630.876,18	22.42 5	176	506.798,238 630.876,18	177	506.797,033 630.842,623	33.57 9	177	506.797,033 630.842,623	178	506.808,199 630.830,723	16.31 8
178	506.808,199 630.830,723	179	506.820,865 630.815,419	19.86 6	179	506.820,865 630.815,419	180	506.833,866 630.786,095	32.07 7	180	506.833,866 630.786,095	181	506.843,53 630.762,822	25.2
181	506.843,53 630.762,822	182	506.842,975 630.750,557	12.27 8	182	506.842,975 630.750,557	183	506.844,539 630.738,856	11.80 5	183	506.844,539 630.738,856	184	506.843,924 630.722,548	16.32
184	506.843,924 630.722,548	185	506.842,539 630.700,239	22.35 2	185	506.842,539 630.700,239	186	506.837,253 630.678,475	22.39 7	186	506.837,253 630.678,475	187	506.833,407 630.646,321	32.38 3
187	506.833,407 630.646,321	188	506.838,967 630.545,925	100.5 5	188	506.838,967 630.545,925	189	506.839,742 630.506,269	39.66 4	189	506.839,742 630.506,269	190	506.841,556 630.475,421	30.90 1
190	506.841,556 630.475,421	191	506.851,999 630.450,446	27.07	191	506.851,999 630.450,446	192	506.859,325 630.421,457	29.9	192	506.859,325 630.421,457	193	506.865,338 630.406,9	15.75
193	506.865,338 630.406,9	194	506.869,991 630.389,592	17.92 3	194	506.869,991 630.389,592	195	506.871,852 630.372,284	17.40 8	195	506.871,852 630.372,284	196	506.872,717 630.353,606	18.69 8
196	506.872,717 630.353,606	197	506.884,699 630.334,533	22.52 4	197	506.884,699 630.334,533	198	506.897,17 630.325,159	15.60 1	198	506.897,17 630.325,159	199	506.920,078 630.320,668	23.34 4
199	506.920,078 630.320,668	200	506.935,425 630.312,115	17.56 9	200	506.935,425 630.312,115	201	506.946,902 630.307,606	12.33 1	201	506.946,902 630.307,606	202	506.955,562 630.293,087	16.90 6
202	506.955,562 630.293,087	203	506.951,81 630.262,955	30.36 5	203	506.951,81 630.262,955	204	506.951,938 630.237,229	25.72 6	204	506.951,938 630.237,229	205	506.969,328 630.200,057	41.03 9
205	506.969,328 630.200,057	206	506.970,388 630.178,62	21.46 3	206	506.970,388 630.178,62	207	506.967,469 630.148,955	29.80 8	207	506.967,469 630.148,955	208	506.986,42 630.131,94	25.46 9

Punct început	X / Y	Punct sfârşit	X / Y	Lungime segment	Punct început	X / Y	Punct sfârşit	X / Y	Lungime segment	Punct început	X / Y	Punct sfârşit	X / Y	Lungime segment
208	506.986,42 630.131,94	209	506.998,693 630.118,78	17.99 5	209	506.998,693 630.118,78	210	507.002,667 630.105,913	13.46 7	210	507.002,667 630.105,913	211	506.999,244 630.087,574	18.65 6
211	506.999,244 630.087,574	212	506.995,998 630.067,283	20.54 9	212	506.995,998 630.067,283	213	507.006,331 630.020,696	47.71 9	213	507.006,331 630.020,696	214	507.022,502 629.999,635	26.55 3
214	507.022,502 629.999,635	215	507.027,292 629.948,596	51.26 3	215	507.027,292 629.948,596	216	507.035,57 629.916,248	33.39	216	507.035,57 629.916,248	217	507.044,071 629.885,0	32.38 4
217	507.044,071 629.885,0	218	507.048,268 629.837,779	47.40 7	218	507.048,268 629.837,779	219	507.047,942 629.818,706	19.07 6	219	507.047,942 629.818,706	220	507.041,631 629.799,559	20.16
220	507.041,631 629.799,559	221	507.048,195 629.786,828	14.32 4	221	507.048,195 629.786,828	222	507.056,337 629.804,442	19.40 5	222	507.056,337 629.804,442	223	507.060,168 629.821,803	17.77 9
223	507.060,168 629.821,803	224	507.058,456 629.858,564	36.80 1	224	507.058,456 629.858,564	225	507.046,777 629.922,106	64.60 6	225	507.046,777 629.922,106	226	507.038,117 629.952,29	31.40 2
226	507.038,117 629.952,29	227	507.030,197 630.005,699	53.99 3	227	507.030,197 630.005,699	228	507.015,003 630.022,783	22.86 3	228	507.015,003 630.022,783	229	507.007,206 630.064,736	42.67 1
229	507.007,206 630.064,736	230	507.011,878 630.092,465	28.12	230	507.011,878 630.092,465	231	507.012,662 630.122,559	30.10 4	231	507.012,662 630.122,559	232	506.979,288 630.155,373	46.80 4
232	506.979,288 630.155,373	233	506.980,495 630.199,404	44.04 8	233	506.980,495 630.199,404	234	506.965,31 630.236,847	40.40 5	234	506.965,31 630.236,847	235	506.969,003 630.270,724	34.07 8
235	506.969,003 630.270,724	236	506.969,572 630.290,158	19.44 2	236	506.969,572 630.290,158	237	506.965,624 630.306,842	17.14 5	237	506.965,624 630.306,842	238	506.946,831 630.321,249	23.68
238	506.946,831 630.321,249	239	506.927,491 630.332,332	22.29 1	239	506.927,491 630.332,332	240	506.903,365 630.339,016	25.03 5	240	506.903,365 630.339,016	241	506.884,763 630.355,544	24.88 4
241	506.884,763 630.355,544	242	506.881,563 630.375,57	20.28	242	506.881,563 630.375,57	243	506.876,595 630.415,881	40.61 6	243	506.876,595 630.415,881	244	506.852,52 630.471,012	60.15 8
244	506.852,52 630.471,012	245	506.846,366 630.506,042	35.56 6	245	506.846,366 630.506,042	246	506.848,947 630.539,457	33.51 5	246	506.848,947 630.539,457	247	506.849,938 630.582,502	43.05 6
247	506.849,938 630.582,502	248	506.850,178 630.616,638	34.13 7	248	506.850,178 630.616,638	249	506.850,361 630.650,837	34.19 9	249	506.850,361 630.650,837	250	506.852,144 630.678,982	28.20 1
250	506.852,144 630.678,982	251	506.855,456 630.698,977	20.26 7	251	506.855,456 630.698,977	252	506.857,493 630.719,1	20.22 6	252	506.857,493 630.719,1	253	506.857,366 630.747,373	28.27 3
253	506.857,366 630.747,373	254	506.856,031 630.764,024	16.70 4	254	506.856,031 630.764,024	255	506.840,008 630.798,952	38.42 8	255	506.840,008 630.798,952	256	506.836,32 630.815,155	16.61 7
256	506.836,32 630.815,155	257	506.824,338 630.836,021	24.06 2	257	506.824,338 630.836,021	258	506.813,157 630.854,858	21.90 5	258	506.813,157 630.854,858	259	506.808,138 630.877,019	22.72 2
259	506.808,138 630.877,019	260	506.804,922 630.903,566	26.74 1	260	506.804,922 630.903,566	261	506.808,916 630.932,665	29.37 2	261	506.808,916 630.932,665	262	506.807,937 630.987,52	54.86 4
262	506.807,937 630.987,52	263	506.802,617 631.010,568	23.65 4	263	506.802,617 631.010,568	264	506.793,726 631.042,708	33.34 7	264	506.793,726 631.042,708	265	506.793,791 631.074,138	31.43
265	506.793,791 631.074,138	266	506.786,684 631.115,414	41.88 3	266	506.786,684 631.115,414	267	506.783,786 631.153,214	37.91 1	267	506.783,786 631.153,214	268	506.795,278 631.175,385	24.97 2
268	506.795,278 631.175,385	269	506.803,916 631.200,913	26.95	269	506.803,916 631.200,913	270	506.809,917 631.224,995	24.81 8	270	506.809,917 631.224,995	271	506.812,798 631.232,197	7.757
271	506.812,798 631.232,197	272	506.819,135 631.254,523	23.20 8	272	506.819,135 631.254,523	273	506.817,679 631.266,42	11.98 6	273	506.817,679 631.266,42	274	506.814,655 631.279,384	13.31 2
274	506.814,655 631.279,384	275	506.815,308 631.288,721	9.36	275	506.815,308 631.288,721	276	506.813,646 631.298,684	10.10 1	276	506.813,646 631.298,684	277	506.816,633 631.309,506	11.22 7
277	506.816,633 631.309,506	278	506.829,976 631.329,569	24.09 5	278	506.829,976 631.329,569	279	506.840,572 631.355,815	28.30 4	279	506.840,572 631.355,815	280	506.845,075 631.374,118	18.84 9
280	506.845,075 631.374,118	281	506.841,892 631.406,722	32.75 9	281	506.841,892 631.406,722	282	506.840,951 631.434,411	27.70 5	282	506.840,951 631.434,411	283	506.838,934 631.446,51	12.26 6
283	506.838,934 631.446,51	284	506.837,099 631.482,306	35.84 3	284	506.837,099 631.482,306	285	506.827,188 631.502,651	22.63 1	285	506.827,188 631.502,651	286	506.810,576 631.544,548	45.07
286	506.810,576 631.544,548	287	506.809,337 631.558,306	13.81 4	287	506.809,337 631.558,306	288	506.806,99 631.576,173	18.02	288	506.806,99 631.576,173	289	506.808,808 631.594,88	18.79 5
289	506.808,808 631.594,88	290	506.818,647 631.628,871	35.38 6	290	506.818,647 631.628,871	291	506.823,918 631.636,14	8.979	291	506.823,918 631.636,14	292	506.833,727 631.644,031	12.58 9
292	506.833,727 631.644,031	293	506.845,674 631.646,907	12.28 8	293	506.845,674 631.646,907	294	506.859,685 631.652,217	14.98 3	294	506.859,685 631.652,217	295	506.863,299 631.656,421	5.544
295	506.863,299 631.656,421	296	506.867,207 631.668,736	12.92	296	506.867,207 631.668,736	297	506.867,945 631.677,881	9.175	297	506.867,945 631.677,881	298	506.867,357 631.685,256	7.398
298	506.867,357 631.685,256	299	506.859,867 631.703,232	19.47 4	299	506.859,867 631.703,232	300	506.857,678 631.724,895	21.77 3	300	506.857,678 631.724,895	301	506.860,089 631.741,72	16.99 7
301	506.860,089 631.741,72	302	506.866,312 631.764,996	24.09 4	302	506.866,312 631.764,996	303	506.875,34 631.800,504	36.63 8	303	506.875,34 631.800,504	304	506.881,332 631.824,932	25.15 2
304	506.881,332 631.824,932	305	506.881,991 631.839,831	14.91 4	305	506.881,991 631.839,831	306	506.877,529 631.859,155	19.83 2	306	506.877,529 631.859,155	307	506.870,34 631.873,976	16.47 3

Punct început	X / Y	Punct sfârşit	X / Y	Lungime segment	Punct început	X / Y	Punct sfârşit	X / Y	Lungime segment	Punct început	X / Y	Punct sfârşit	X / Y	Lungime segment
307	506.870,34 631.873,976	308	506.862,412 631.885,13	13.684	308	506.862,412 631.885,13	309	506.849,783 631.902,737	21.668	309	506.849,783 631.902,737	310	506.838,473 631.931,221	30.647
310	506.838,473 631.931,221	311	506.828,609 631.955,834	26.516	311	506.828,609 631.955,834	312	506.816,724 631.981,545	28.325	312	506.816,724 631.981,545	313	506.809,81 632.004,476	23.951
313	506.809,81 632.004,476	314	506.804,592 632.030,421	26.465	314	506.804,592 632.030,421	315	506.797,94 632.048,451	19.218	315	506.797,94 632.048,451	316	506.798,449 632.075,654	27.208
316	506.798,449 632.075,654	317	506.811,32 632.148,656	74.128	317	506.811,32 632.148,656	318	506.811,752 632.163,492	14.842	318	506.811,752 632.163,492	319	506.817,514 632.175,447	13.271
319	506.817,514 632.175,447	320	506.829,325 632.198,204	25.639	320	506.829,325 632.198,204	321	506.849,346 632.224,563	33.1	321	506.849,346 632.224,563	322	506.858,147 632.238,837	16.769
322	506.858,147 632.238,837	323	506.859,947 632.252,34	13.622	323	506.859,947 632.252,34	324	506.857,697 632.271,47	19.262	324	506.857,697 632.271,47	325	506.859,722 632.294,426	23.045
325	506.859,722 632.294,426	326	506.881,318 632.354,572	63.906	326	506.881,318 632.354,572	327	506.886,664 632.373,139	19.321	327	506.886,664 632.373,139	328	506.886,945 632.384,11	10.975
328	506.886,945 632.384,11	329	506.881,6 632.395,082	12.205	329	506.881,6 632.395,082	330	506.871,297 632.404,234	13.781	330	506.871,297 632.404,234	331	506.871,195 632.416,766	12.532
331	506.871,195 632.416,766	332	506.859,657 632.430,528	17.959	332	506.859,657 632.430,528	333	506.844,184 632.459,223	32.601	333	506.844,184 632.459,223	334	506.833,213 632.483,979	27.078
334	506.833,213 632.483,979	335	506.814,853 632.561,749	79.908	335	506.814,853 632.561,749	336	506.809,199 632.575,833	15.177	336	506.809,199 632.575,833	337	506.804,257 632.593,333	18.184
337	506.804,257 632.593,333	338	506.806,658 632.633,85	40.588	338	506.806,658 632.633,85	339	506.811,843 632.650,558	17.494	339	506.811,843 632.650,558	340	506.825,84 632.686,562	38.629
340	506.825,84 632.686,562	341	506.831,095 632.701,219	15.571	341	506.831,095 632.701,219	342	506.829,989 632.710,898	9.742	342	506.829,989 632.710,898	343	506.824,089 632.715,415	7.431
343	506.824,089 632.715,415	344	506.814,133 632.714,217	10.028	344	506.814,133 632.714,217	345	506.798,296 632.716,463	15.995	345	506.798,296 632.716,463	346	506.795,747 632.723,779	7.747
346	506.795,747 632.723,779	347	506.796,512 632.746,851	23.085	347	506.796,512 632.746,851	348	506.786,041 632.793,345	47.659	348	506.786,041 632.793,345	349	506.789,037 632.807,979	14.938
349	506.789,037 632.807,979	350	506.785,696 632.826,646	18.964	350	506.785,696 632.826,646	351	506.786,471 632.858,539	31.902	351	506.786,471 632.858,539	352	506.790,648 632.873,663	15.69
352	506.790,648 632.873,663	353	506.794,348 632.890,637	17.373	353	506.794,348 632.890,637	354	506.799,975 632.918,319	28.248	354	506.799,975 632.918,319	355	506.795,688 632.939,099	21.218
355	506.795,688 632.939,099	356	506.783,771 632.951,853	17.455	356	506.783,771 632.951,853	357	506.771,168 632.964,681	17.983	357	506.771,168 632.964,681	358	506.774,768 632.979,76	15.503
358	506.774,768 632.979,76	359	506.790,522 633.000,465	26.017	359	506.790,522 633.000,465	360	506.813,518 633.036,829	43.025	360	506.813,518 633.036,829	361	506.816,939 633.051,053	14.63
361	506.816,939 633.051,053	362	506.812,618 633.081,12	30.376	362	506.812,618 633.081,12	363	506.800,501 633.116,783	37.665	363	506.800,501 633.116,783	364	506.793,119 633.138,929	23.344
364	506.793,119 633.138,929	365	506.779,616 633.157,833	23.231	365	506.779,616 633.157,833	366	506.773,265 633.174,523	17.858	366	506.773,265 633.174,523	367	506.771,471 633.231,42	56.925
367	506.771,471 633.231,42	368	506.771,702 633.264,952	33.533	368	506.771,702 633.264,952	369	506.782,918 633.311,378	47.762	369	506.782,918 633.311,378	370	506.786,087 633.327,078	16.017
370	506.786,087 633.327,078	371	506.775,861 633.347,387	22.738	371	506.775,861 633.347,387	372	506.763,495 633.362,839	19.791	372	506.763,495 633.362,839	373	506.748,866 633.387,145	28.369
373	506.748,866 633.387,145	374	506.744,815 633.409,201	22.425	374	506.744,815 633.409,201	375	506.743,69 633.431,932	22.759	375	506.743,69 633.431,932	376	506.728,836 633.452,862	25.665
376	506.728,836 633.452,862	377	506.690,352 633.471,767	42.877	377	506.690,352 633.471,767	378	506.662,71 633.497,747	37.935	378	506.662,71 633.497,747	379	506.648,757 633.523,403	29.205
379	506.648,757 633.523,403	380	506.648,531 633.536,907	13.506	380	506.648,531 633.536,907	381	506.653,803 633.558,551	22.277	381	506.653,803 633.558,551	382	506.654,883 633.578,716	20.194
382	506.654,883 633.578,716	383	506.652,903 633.601,222	22.593	383	506.652,903 633.601,222	384	506.640,661 633.621,656	23.82	384	506.640,661 633.621,656	385	506.625,393 633.634,475	19.936
385	506.625,393 633.634,475	386	506.599,781 633.649,743	29.818	386	506.599,781 633.649,743	387	506.591,859 633.660,978	13.747	387	506.591,859 633.660,978	388	506.589,986 633.682,728	21.83
388	506.589,986 633.682,728	389	506.594,739 633.697,996	15.991	389	506.594,739 633.697,996	390	506.603,273 633.730,205	33.32	390	506.603,273 633.730,205	391	506.605,974 633.757,932	27.858
391	506.605,974 633.757,932	392	506.601,653 633.789,44	31.803	392	506.601,653 633.789,44	393	506.610,97 633.865,881	77.007	393	506.610,97 633.865,881	394	506.609,818 633.893,392	27.535
394	506.609,818 633.893,392	395	506.602,33 633.941,736	48.92	395	506.602,33 633.941,736	396	506.614,35 633.999,674	59.172	396	506.614,35 633.999,674	397	506.642,437 634.045,622	53.853
397	506.642,437 634.045,622	398	506.646,47 634.074,573	29.231	398	506.646,47 634.074,573	399	506.652,389 634.113,955	39.824	399	506.652,389 634.113,955	400	506.652,61 634.130,179	16.226
400	506.652,61 634.130,179	401	506.646,836 634.144,009	14.987	401	506.646,836 634.144,009	402	506.643,669 634.148,464	5.466	402	506.643,669 634.148,464	403	506.637,434 634.147,747	6.276
403	506.637,434 634.147,747	404	506.624,183 634.161,871	19.367	404	506.624,183 634.161,871	405	506.623,382 634.163,184	1.538	405	506.623,382 634.163,184	406	506.616,563 634.174,392	13.119

Punct început	X / Y	Punct sfârșit	X / Y	Lungime segment	Punct început	X / Y	Punct sfârșit	X / Y	Lungime segment	Punct început	X / Y	Punct sfârșit	X / Y	Lungime segment
406	506.616,563 634.174,392	407	506.603,914 634.181,47	14.49 5	407	506.603,914 634.181,47	408	506.600,3 634.213,476	32.20 9	408	506.600,3 634.213,476	409	506.587,409 634.256,299	44.72 1
409	506.587,409 634.256,299	410	506.586,833 634.279,576	23.28 4	410	506.586,833 634.279,576	411	506.587,705 634.312,513	32.94 9	411	506.587,705 634.312,513	412	506.589,825 634.328,645	16.27 1
412	506.589,825 634.328,645	413	506.592,312 634.336,658	8.39	413	506.592,312 634.336,658	1	506.591,345 634.341,549	4.986					

\*\* Lungimile segmentelor sunt determinate în planul de proiecție Stereo 70 și sunt rotunjite la 1 milimetru.

\*\*\* Distanța dintre puncte este formată din segmente cumulate ce sunt mai mici decât valoarea 1 milimetru.





## DATE DESPRE IMOBILUL NR. 2612

Oficiul de Cadastru și Publicitate Imobiliară SUCEAVA  
Biroul de Cadastru și Publicitate Imobiliară Vatra Dornei

## A. Partea I. Descrierea imobilului

TEREN Intravilan

Nr. CF vechi:1267  
Nr. cadastral vechi:92

Adresa: Loc. Dornisoara, Str Dornisoara, Jud. Suceava

Nr. Crt	Nr cadastral Nr. topografic	Suprafața* (mp)	Observații / Referințe
A1	30027	Din acte: 364 Masurata: 422	Sector cadastral:47 Teren imprejmuit;

## Construcții

Crt	Nr cadastral Nr. topografic	Adresa	Observații / Referințe
A1.1	30027-C1	Loc. Dornisoara, Str Dornisoara, Jud. Suceava	Nr. niveluri:1; S. construita la sol:104 mp; S. construita desfasurata:104 mp; Centrala cu suprafata construita la sol de 104 mp.
A1.2	30027-C2	Loc. Dornisoara, Str Dornisoara, Jud. Suceava	Nr. niveluri:1; S. construita la sol:16 mp; S. construita desfasurata:16 mp; Magazie cu suprafata construita la sol de 16 mp.
A1.3	30027-C3	Loc. Dornisoara, Str Dornisoara, Jud. Suceava	Nr. niveluri:1; S. construita la sol:14 mp; S. construita desfasurata:14 mp; Camera linistire cu suprafata construita la sol de 14 mp.
A1.4	30027-C4	Loc. Dornisoara, Str Dornisoara, Jud. Suceava	Nr. niveluri:1; S. construita la sol:9 mp; S. construita desfasurata:9 mp; Magazie cu suprafata construita la sol de 9 mp.
A1.5	30027-C5	Loc. Dornisoara, Str Dornisoara, Jud. Suceava	Nr. niveluri:1; S. construita la sol:15 mp; S. construita desfasurata:15 mp; Camin vane cu suprafata construita la sol de 15 mp.

## B. Partea II. Proprietari și acte

Inscrieri privitoare la dreptul de proprietate și alte drepturi reale	Referințe
<b>7341 / 25/09/2008</b>	
Actiune In Instanta nr. 643, din 16/09/2008 emis de BNP-Papiniu Andreea Alexandra, București;	
B1	Intabulare, drept de PROPRIETATE, dobandit prin Conventie, cota actuala 1/1, cota initiala 1/1 1) VIENNA ENERGY FORTA NATURALA S.R.L., CIF:23583540 OBSERVATII: (provenita din conversia CF 1267)
<b>538 / 03/02/2009</b>	
Act Administrativ nr. 43, din 03/02/2009 emis de cf;	
B2	se îndreaptă eroarea materială în sensul că se completează la rubrica observații în fila A suprafața exactă a terenului de 363,60 mp., construcția C1 de 104,09 mp., C2 de 16,07 mp., C3 de 14,37 mp., C4 de 9,13 mp., C5 de 15,14 mp.
<b>5861 / 19/05/2016</b>	
Act Administrativ nr. încheiere nr. 45797, din 26/05/2009 emis de Oficiul Registrului Comertului(Trib. Bucuresti) (certificat de înregistrare mentiuni emis la data de 28.05.2009 de Oficiul Registrului Comertului de pe lângă Tribunalul Bucuresti, decizia asociaților societății WS Renewable Energy Hydro S.R.L. din 03.04.2009);	
B3	se notează schimbarea denumirii proprietarului din WS Renewable Energy Hydro S.R.L. în VIENNA ENERGY FORTA NATURALA S.R.L.
<b>16557 / 12/11/2020</b>	
Act Administrativ nr. 8824, din 04/12/2020 emis de PRIMARIA POIANA STAMPEI;	
B4	se notează actualizarea informațiilor cadastrale și re poziționarea imobilului

## C. Partea III. SARCINI

Inscrieri privind dezmembramintele dreptului de proprietate, drepturi reale de garanție și sarcini	Referințe
<b>9085 / 12/12/2008</b>	
Act Notarial nr. 781, din 03/12/2008 emis de BNP PAPINIU ANDREEA ALEXANDRA;	
C2	se notează radierea privilegiului înscris pentru suma de 25.066.628,53 RON în baza contr.de vânzare cumpărare aut.sub nr.

Inscrieri privind dezmembramintele dreptului de proprietate, drepturi reale de garanție și sarcini		Referințe
C2	643/16,09,2008.	A1, A1.1, A1.2, A1.3, A1.4, A1.5

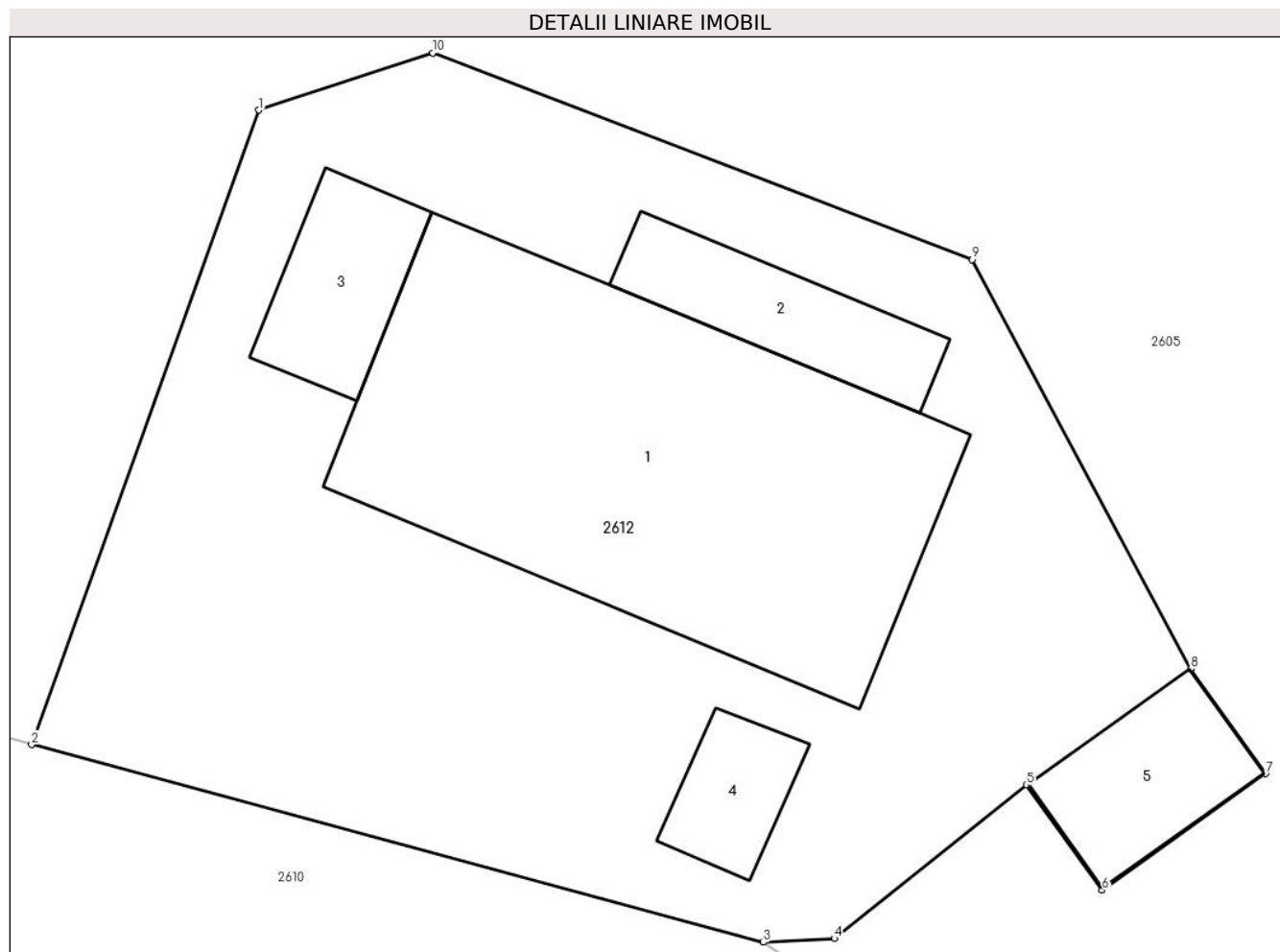


## Anexa Nr. 1 La Partea I

## Teren

Nr cadastral	Suprafața (mp)*	Observații / Referințe
30027	Din acte: 364 Masurata: 422	

\* Suprafața este determinată în planul de proiecție Stereo 70.



## Date referitoare la teren

Crt	Categorie folosință	Intra vilan	Suprafața (mp)	Tarla	Parcelă	Nr. topo	Observații / Referințe
1	curți constructii	DA	422	-	-	-	

## Date referitoare la construcții

Crt	Număr	Destinație construcție	Supraf. (mp)	Situație juridică	Observații / Referințe
A1.1	30027-C1	construcții industriale și edilitare	104	Cu acte	Nr. niveluri:1; S. construita la sol:104 mp; S. construita desfasurata:104 mp; Centrala cu suprafata construita la sol de 104 mp.
A1.2	30027-C2	construcții industriale și edilitare	16	Cu acte	Nr. niveluri:1; S. construita la sol:16 mp; S. construita desfasurata:16 mp; Magazie cu suprafata construita la sol de 16 mp.
A1.3	30027-C3	construcții industriale și edilitare	14	Cu acte	Nr. niveluri:1; S. construita la sol:14 mp; S. construita desfasurata:14 mp; Camera linistire cu suprafata construita la sol de 14 mp.
A1.4	30027-C4	construcții industriale și edilitare	9	Cu acte	Nr. niveluri:1; S. construita la sol:9 mp; S. construita desfasurata:9 mp; Magazie cu suprafata construita la sol de 9 mp.
A1.5	30027-C5	construcții industriale și edilitare	15	Cu acte	Nr. niveluri:1; S. construita la sol:15 mp; S. construita desfasurata:15 mp; Camin vane cu suprafata construita la sol de 15 mp.

**Lungime Segmente**

1) Valorile lungimilor segmentelor sunt obținute din proiecție în plan.

Punct început	X / Y	Punct sfârșit	X / Y	Lungime segment (** (m)
1	506.811,349 634.443,954	2	506.805,762 634.428,349	16.575
2	506.805,762 634.428,349	3	506.823,755 634.423,488	18.638
3	506.823,755 634.423,488	4	506.825,501 634.423,581	1.748
4	506.825,501 634.423,581	5	506.830,232 634.427,354	6.051
5	506.830,232 634.427,354	6	506.832,095 634.424,772	3.184
6	506.832,095 634.424,772	7	506.836,115 634.427,635	4.935
7	506.836,115 634.427,635	8	506.834,272 634.430,217	3.172
8	506.834,272 634.430,217	9	506.828,897 634.440,28	11.409
9	506.828,897 634.440,28	10	506.815,625 634.445,363	14.212
10	506.815,625 634.445,363	1	506.811,349 634.443,954	4.502

\*\* Lungimile segmentelor sunt determinate în planul de proiecție Stereo 70 și sunt rotunjite la 1 milimetru.

\*\*\* Distanța dintre puncte este formată din segmente cumulate ce sunt mai mici decât valoarea 1 milimetru.

**DATE DESPRE IMOBILUL NR. 2613**

Oficiul de Cadastru și Publicitate Imobiliară SUCEAVA  
Biroul de Cadastru și Publicitate Imobiliară Vatra Dornei

**A. Partea I. Descrierea imobilului**

TEREN Intravilan

Adresa: Loc. Dornisoara, Str Dornisoara, Jud. Suceava

Nr. Crt	Nr cadastral Nr. topografic	Suprafața* (mp)	Observații / Referințe
A1	34223	Din acte: 1.000 Masurata: 966	Sector cadastral:47 Teren imprejmuit;

**Construcții**

Crt	Nr cadastral Nr. topografic	Adresa	Observații / Referințe
A1.1	34223-C1	Loc. Dornisoara, Str Dornisoara, Jud. Suceava	Nr. niveluri:1; S. construita la sol:59 mp; S. construita desfasurata:59 mp; Casa construita din lemn in anul 1965, S.construita desfasurata= 59mp
A1.2	34223-C2	Loc. Dornisoara, Str Dornisoara, Jud. Suceava	Nr. niveluri:1; S. construita la sol:18 mp; S. construita desfasurata:18 mp; Grajd construit din lemn in anul 1965, S.construita desfasurata= 18mp
A1.3	34223-C3	Loc. Dornisoara, Str Dornisoara, Jud. Suceava	Nr. niveluri:1; S. construita la sol:22 mp; S. construita desfasurata:22 mp; Anexa construita din lemn in anul 1999, S.construita desfasurata= 22mp

**B. Partea II. Proprietari și acte**

Inscrieri privitoare la dreptul de proprietate și alte drepturi reale	Referințe
<b>6364 / 26/04/2021</b>	
Act Administrativ nr. 95, din 30/07/1993 emis de Comisia Județeană Suceava;	
B1	A1
Intabulare, drept de PROPRIETATE, dobandit prin Constituire, cota actuala 1/1, cota initiala 1/1 1) CIJEVSCHI RADU, LIPSA CNP	
Act Administrativ nr. 3420, din 19/04/2021 emis de PRIMARIA POIANA STAMPEI (act administrativ nr 3419 din 19.04.2021, emis de PRIMARIA POIANA STAMPEI);	
B2	A1.1, A1.2, A1.3
Intabulare, drept de PROPRIETATE, dobandit prin Construire, cota actuala 1/1, cota initiala 1/1 1) CIJEVSCHI MARIA 2) CIJEVSCHI RADU, LIPSA CNP	

**C. Partea III. SARCINI .**

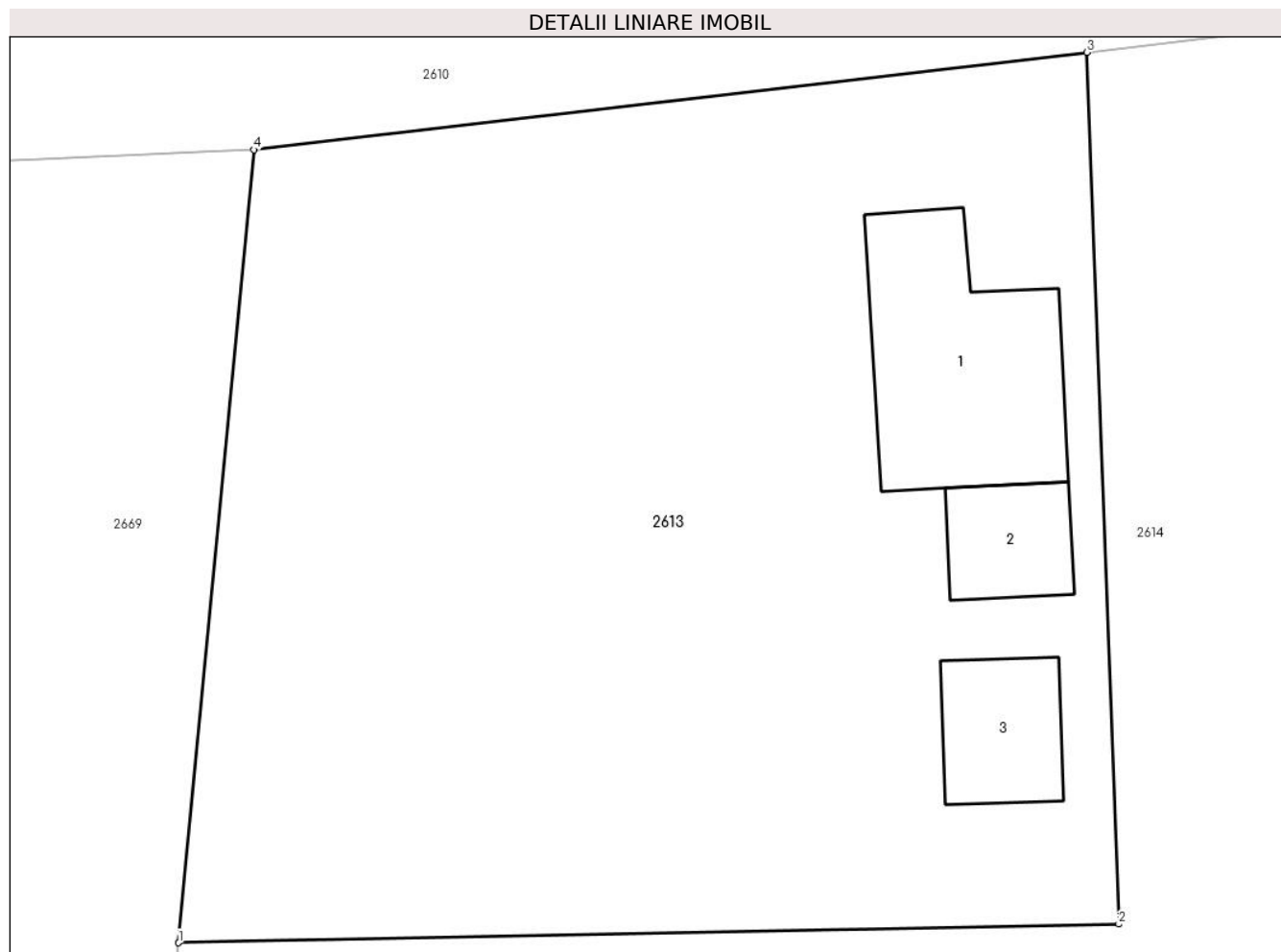
Inscrieri privind dezmembramintele dreptului de proprietate, drepturi reale de garanție și sarcini	Referințe
NU SUNT	

## Anexa Nr. 1 La Partea I

## Teren

Nr cadastral	Suprafața (mp)*	Observații / Referințe
34223	Din acte: 1.000 Masurata: 966	

\* Suprafața este determinată în planul de proiecție Stereo 70.



## Date referitoare la teren

Crt	Categorie folosință	Intravilan	Suprafața (mp)	Tarla	Parcelă	Nr. topo	Observații / Referințe
1	curți constructii	DA	966	-	-	-	

## Date referitoare la construcții

Crt	Număr	Destinație construcție	Supraf. (mp)	Situație juridică	Observații / Referințe
A1.1	34223-C1	construcții de locuințe	59	Cu acte	Nr. niveluri:1; S. construita la sol:59 mp; S. construita desfasurata:59 mp; Casa construita din lemn in anul 1965, S.construita desfasurata= 59mp
A1.2	34223-C2	construcții anexa	18	Cu acte	Nr. niveluri:1; S. construita la sol:18 mp; S. construita desfasurata:18 mp; Grajd construit din lemn in anul 1965, S.construita desfasurata= 18mp
A1.3	34223-C3	construcții anexa	22	Cu acte	Nr. niveluri:1; S. construita la sol:22 mp; S. construita desfasurata:22 mp; Anexa construita din lemn in anul 1999, S.construita desfasurata= 22mp

**Lungime Segmente****1) Valorile lungimilor segmentelor sunt obținute din proiecție în plan.**

Punct început	X / Y	Punct sfârșit	X / Y	Lungime segment (** (m)
1	506.657,492 634.385,155	2	506.691,543 634.385,833	34.058
2	506.691,543 634.385,833	3	506.690,386 634.417,403	31.591
3	506.690,386 634.417,403	4	506.660,21 634.413,878	30.381
4	506.660,21 634.413,878	1	506.657,492 634.385,155	28.851

**\*\* Lungimile segmentelor sunt determinate în planul de proiecție Stereo 70 și sunt rotunjite la 1 milimetru.****\*\*\* Distanța dintre puncte este formată din segmente cumulate ce sunt mai mici decât valoarea 1 milimetru.**



**DATE DESPRE IMOBILUL NR. 2614**

Oficiul de Cadastru și Publicitate Imobiliară SUCEAVA  
Biroul de Cadastru și Publicitate Imobiliară Vatra Dornei

**A. Partea I. Descrierea imobilului**

TEREN Necunoscut

Adresa: Loc. Dornisoara, Jud. Suceava

Nr. Crt	Nr cadastral Nr. topografic	Suprafața* (mp)	Observații / Referințe
A1	34236	Din acte: 1.566 Masurata: 1.630	Sector cadastral:47 Teren imprejmuit;

**B. Partea II. Proprietari și acte**

Inscrieri privitoare la dreptul de proprietate și alte drepturi reale		Referințe
<b>7561 / 17/05/2021</b>		
Act Notarial nr. 955, din 10/05/2021 emis de BIN VASILUT NICULINA (act administrativ nr 3915 din 10.05.2021, emis de PRIMARIA POIANA STAMPEI);		
B1	se notează POSESIA asupra imobilului 1) CIJEVSCHI MARIA	A1
/		
Act Normativ nr. 7, din 13/03/1996 emis de PARLAMENTUL ROMANIEI;		
B2	Intabulare, drept de PROPRIETATE, dobândit prin Lege, cota actuala 1/1, cota initiala 1/1 1) NEIDENTIFICAT NEIDENTIFICAT	A1

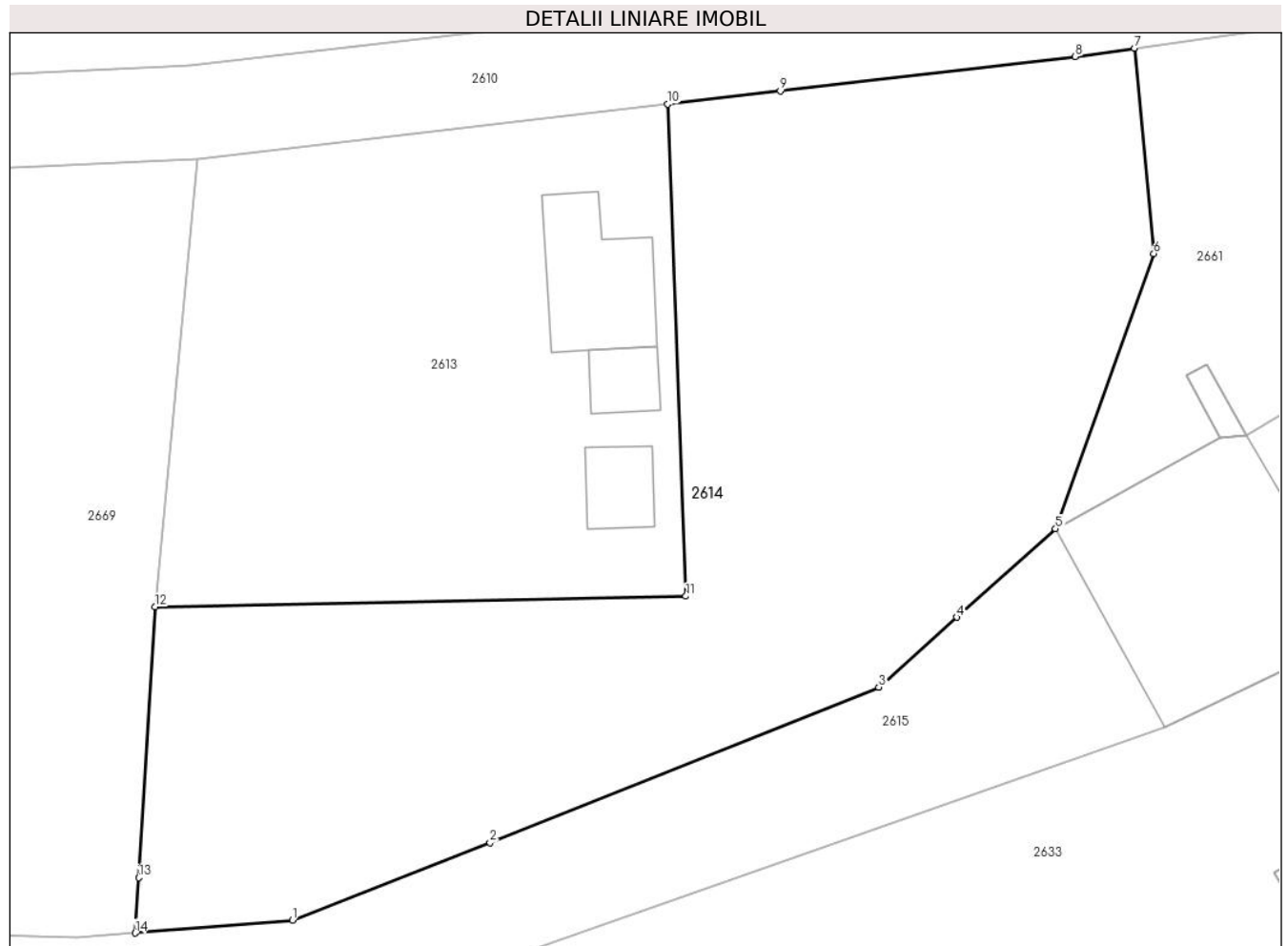
**C. Partea III. SARCINI .**

Inscrieri privind dezmembramintele dreptului de proprietate, drepturi reale de garanție și sarcini	Referințe
NU SUNT	

**Teren**

Nr cadastral	Suprafața (mp)*	Observații / Referințe
34236	Din acte: 1.566 Masurata: 1.630	

\* Suprafața este determinată în planul de proiecție Stereo 70.



**Date referitoare la teren**

Crt	Categorie folosință	Intravilan	Suprafața (mp)	Tarla	Parcelă	Nr. topo	Observații / Referințe
1	faneata	DA	1.417	-	-	-	
2	faneata	NU	214	-	-	-	

**Lungime Segmente**

1) Valorile lungimilor segmentelor sunt obținute din proiecție în plan.

Punct început	X / Y	Punct sfârșit	X / Y	Lungime segment (** (m)
1	506.666,29 634.365,064	2	506.678,975 634.370,02	13.619
2	506.678,975 634.370,02	3	506.703,923 634.380,007	26.873
3	506.703,923 634.380,007	4	506.708,92 634.384,48	6.707
4	506.708,92 634.384,48	5	506.715,267 634.390,162	8.519



Punct început	X / Y	Punct sfârşit	X / Y	Lungime segment (** (m)
5	506.715,267 634.390,162	6	506.721,571 634.407,817	18.747
6	506.721,571 634.407,817	7	506.720,326 634.420,987	13.229
7	506.720,326 634.420,987	8	506.716,536 634.420,458	3.827
8	506.716,536 634.420,458	9	506.697,603 634.418,246	19.062
9	506.697,603 634.418,246	10	506.690,386 634.417,403	7.266
10	506.690,386 634.417,403	11	506.691,543 634.385,833	31.591
11	506.691,543 634.385,833	12	506.657,492 634.385,155	34.058
12	506.657,492 634.385,155	13	506.656,433 634.367,778	17.409
13	506.656,433 634.367,778	14	506.656,216 634.364,229	3.556
14	506.656,216 634.364,229	1	506.666,29 634.365,064	10.109

\*\* Lungimile segmentelor sunt determinate în planul de proiecție Stereo 70 și sunt rotunjite la 1 milimetru.

\*\*\* Distanța dintre puncte este formată din segmente cumulate ce sunt mai mici decât valoarea 1 milimetru.





## DATE DESPRE IMOBILUL NR. 2615

Oficiul de Cadastru și Publicitate Imobiliară SUCEAVA  
Biroul de Cadastru și Publicitate Imobiliară Vatra Dornei

## A. Partea I. Descrierea imobilului

TEREN Necunoscut

Adresa: Loc. Dornisoara, Jud. Suceava

Nr. Crt	Nr cadastral Nr. topografic	Suprafața* (mp)	Observații / Referințe
A1		16.455	Sector cadastral:47 Teren neimprijmuit; Paraul Prislop

## Construcții

Crt	Nr cadastral Nr. topografic	Adresa	Observații / Referințe
A1.1		Loc. Dornisoara, Jud. Suceava	Nr. niveluri:1; S. construita la sol:203 mp; S. construita desfasurata:203 mp; Prag captare , constructie preluata din IE 30029
A1.2		Loc. Dornisoara, Jud. Suceava	Nr. niveluri:1; S. construita la sol:15 mp; S. construita desfasurata:15 mp; PODET
A1.3		Loc. Dornisoara, Jud. Suceava	Nr. niveluri:1; S. construita la sol:25 mp; S. construita desfasurata:25 mp; PODET
A1.4		Loc. Dornisoara, Jud. Suceava	Nr. niveluri:1; S. construita la sol:16 mp; S. construita desfasurata:16 mp; PODET
A1.5		Loc. Dornisoara, Jud. Suceava	Nr. niveluri:1; S. construita la sol:73 mp; S. construita desfasurata:61 mp; PODET

## B. Partea II. Proprietari și acte

Inscrieri privitoare la dreptul de proprietate și alte drepturi reale		Referințe
/		
Act Normativ nr. 1705, din 29/11/2006 emis de GUVERNUL ROMANIEI;		
B1	Intabulare, drept de PROPRIETATE, dobandit prin Lege, cota actuala 1/1, cota initiala 1/1 1) <b>STATUL ROMAN</b> , CIF:9999999999999, DOMENIU PUBLIC	A1, A1.2, A1.3, A1.4, A1.5
Act Normativ nr. 107, din 05/09/2002 emis de GUVERNUL ROMANIEI;		
B2	Intabulare, drept de ADMINISTRARE, dobandit prin Lege, cota actuala 1/1, cota initiala 1/1 1) <b>ADMINISTRATIA NATIONALA APELE ROMANE-PRIN ADMINISTRATIA BAZINALA DE APA SIRET</b> , CIF: 18264854	A1
Act Normativ nr. 46, din 19/03/2008 emis de PARLAMENTUL ROMANIEI;		
B3	Intabulare, drept de ADMINISTRARE, dobandit prin Lege, cota actuala 1/1, cota initiala 1/1 1) <b>REGIA NATIONALA A PADURILOR-ROMSILVA</b> , CIF:1590120	A1.2, A1.3, A1.4, A1.5
Act Notarial nr. 643, din 16/09/2008 emis de BNP PAPINIU ANDREEA ALEXANDRA;		
B4	Intabulare, drept de ADMINISTRARE, dobandit prin Conventie, cota actuala 1/1, cota initiala 1/1 1) <b>VIENNA ENERGY FORTA NATURALA SRL</b> , CIF:23583540	A1.1

## C. Partea III. SARCINI .

Inscrieri privind dezmembramentele dreptului de proprietate, drepturi reale de garanție și sarcini	Referințe
NU SUNT	

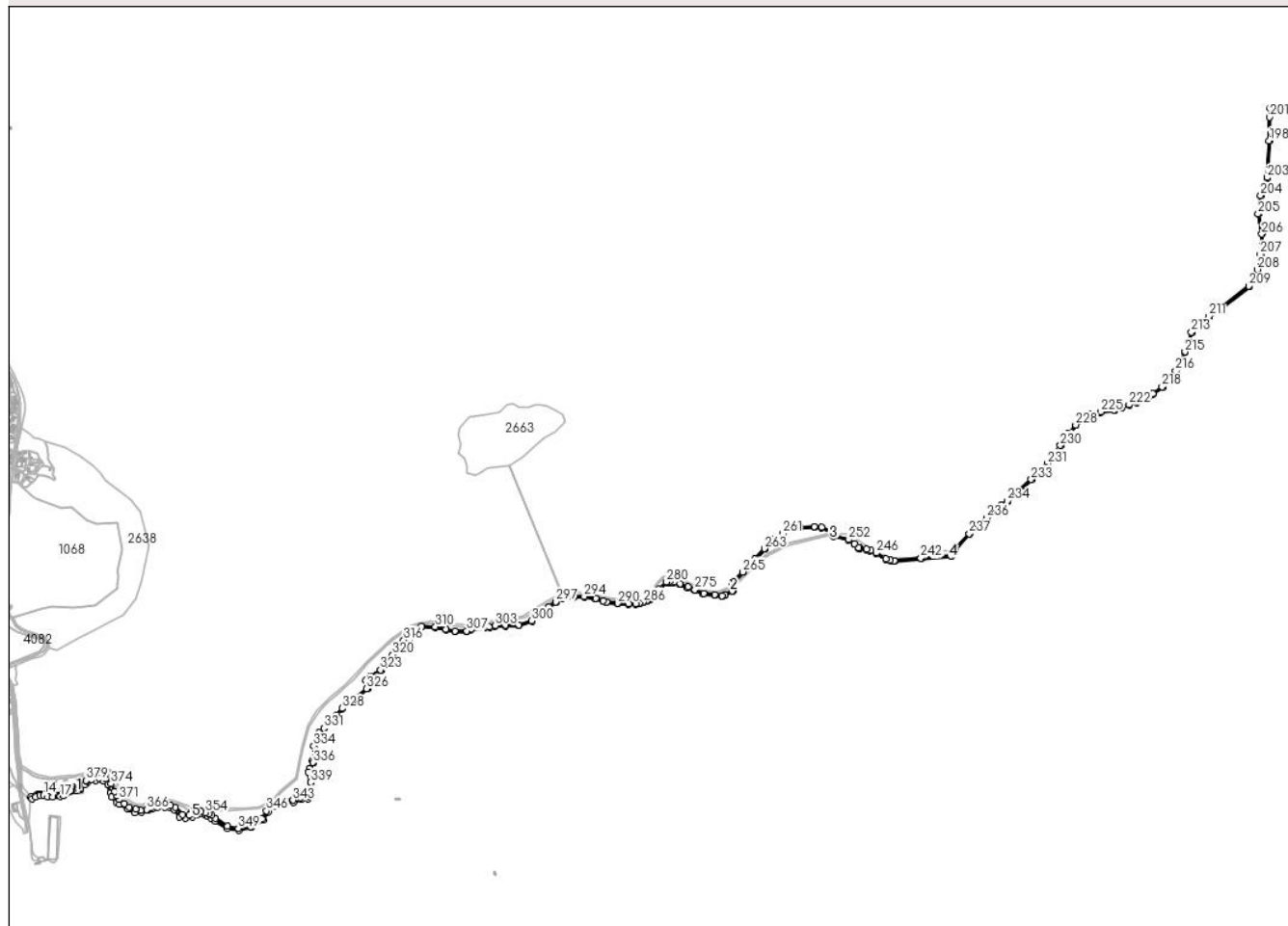
## Anexa Nr. 1 La Partea I

## Teren

Nr cadastral	Suprafața (mp)*	Observații / Referințe
	16.455	Paraul Prislop

\* Suprafața este determinată în planul de proiecție Stereo 70.

## DETALII LINIARE IMOBIL



## Date referitoare la teren

Crt	Categorie folosință	Intravilan	Suprafața (mp)	Tarla	Parcelă	Nr. topo	Observații / Referințe
1	ape curgătoare	NU	16.347	-	-	-	Paraul Prislop
2	ape curgătoare	DA	66	-	-	-	
3	ape curgătoare	DA	42	-	-	-	

## Date referitoare la construcții

Crt	Număr	Destinație construcție	Supraf. (mp)	Situație juridică	Observații / Referințe
A1.1		construcții industriale și edilitare	203	Cu acte	Nr. niveluri:1; S. construită la sol:203 mp; S. construită desfasurată:203 mp; Prag captare, construcție preluată din IE 30029
A1.2		construcții industriale și edilitare	15	Cu acte	Nr. niveluri:1; S. construită la sol:15 mp; S. construită desfasurată:15 mp; PODET
A1.3		construcții industriale și edilitare	25	Cu acte	Nr. niveluri:1; S. construită la sol:25 mp; S. construită desfasurată:25 mp; PODET
A1.4		construcții industriale și edilitare	16	Cu acte	Nr. niveluri:1; S. construită la sol:16 mp; S. construită desfasurată:16 mp; PODET
A1.5		construcții industriale și edilitare	Din acte: 61 Masurată: 73	Cu acte	Nr. niveluri:1; S. construită la sol:73 mp; S. construită desfasurată:61 mp; PODET

## Lungime Segmente

1) Valorile lungimilor segmentelor sunt obținute din proiecție în plan.

Punct început	X / Y	Punct sfârșit	X / Y	Lungime segment	Punct început	X / Y	Punct sfârșit	X / Y	Lungime segment	Punct început	X / Y	Punct sfârșit	X / Y	Lungime segment
1	506.666,29 634.365,064	2	506.656,216 634.364,229	10.10 9	2	506.656,216 634.364,229	3	506.652,536 634.363,924	3.693	3	506.652,536 634.363,924	4	506.637,89 634.364,458	14.65 6
4	506.637,89 634.364,458	5	506.634,968 634.365,017	2.975	5	506.634,968 634.365,017	6	506.617,831 634.368,293	17.44 7	6	506.617,831 634.368,293	7	506.608,607 634.368,905	9.244
7	506.608,607 634.368,905	8	506.602,79 634.367,098	6.091	8	506.602,79 634.367,098	9	506.596,252 634.365,069	6.846	9	506.596,252 634.365,069	10	506.579,85 634.358,483	17.67 5
10	506.579,85 634.358,483	11	506.583,689 634.352,364	7.224	11	506.583,689 634.352,364	12	506.594,307 634.358,397	12.21 2	12	506.594,307 634.358,397	13	506.607,95 634.363,928	14.72 2
13	506.607,95 634.363,928	14	506.618,791 634.364,296	10.84 7	14	506.618,791 634.364,296	15	506.633,024 634.359,208	15.11 5	15	506.633,024 634.359,208	16	506.648,068 634.358,028	15.09
16	506.648,068 634.358,028	17	506.670,129 634.359,743	22.12 8	17	506.670,129 634.359,743	18	506.680,863 634.362,881	11.18 3	18	506.680,863 634.362,881	19	506.722,268 634.377,411	43.88
19	506.722,268 634.377,411	20	506.733,642 634.382,926	12.64 1	20	506.733,642 634.382,926	21	506.733,364 634.385,98	3.067	21	506.733,364 634.385,98	22	506.746,808 634.396,807	17.26 2
22	506.746,808 634.396,807	23	506.756,733 634.405,619	13.27 2	23	506.756,733 634.405,619	24	506.781,349 634.409,996	25.00 2	24	506.781,349 634.409,996	25	506.804,712 634.408,167	23.43 4
25	506.804,712 634.408,167	26	506.817,768 634.396,429	17.55 7	26	506.817,768 634.396,429	27	506.825,122 634.371,276	26.20 6	27	506.825,122 634.371,276	28	506.829,942 634.359,397	12.82
28	506.829,942 634.359,397	29	506.844,389 634.342,033	22.58 8	29	506.844,389 634.342,033	30	506.853,559 634.336,429	10.74 7	30	506.853,559 634.336,429	31	506.879,285 634.320,764	30.12
31	506.879,285 634.320,764	32	506.900,808 634.310,194	23.97 8	32	506.900,808 634.310,194	33	506.921,448 634.312,299	20.74 7	33	506.921,448 634.312,299	34	506.942,461 634.316,438	21.41 7
34	506.942,461 634.316,438	35	506.955,866 634.323,506	15.15 4	35	506.955,866 634.323,506	36	506.972,295 634.326,563	16.71 1	36	506.972,295 634.326,563	37	506.993,691 634.326,308	21.39 8
37	506.993,691 634.326,308	38	507.011,393 634.325,162	17.73 9	38	507.011,393 634.325,162	39	507.023,11 634.319,94	12.82 8	39	507.023,11 634.319,94	40	507.038,902 634.296,889	27.94 2
40	507.038,902 634.296,889	41	507.058,515 634.293,196	19.95 8	41	507.058,515 634.293,196	42	507.078,383 634.296,507	20.14 2	42	507.078,383 634.296,507	43	507.092,064 634.302,195	14.81 6
43	507.092,064 634.302,195	44	507.094,635 634.305,7	4.347	44	507.094,635 634.305,7	45	507.109,009 634.307,187	14.45 1	45	507.109,009 634.307,187	46	507.117,326 634.304,774	8.66
46	507.117,326 634.304,774	47	507.125,802 634.297,993	10.85 5	47	507.125,802 634.297,993	48	507.135,779 634.292,646	11.31 9	48	507.135,779 634.292,646	49	507.149,407 634.284,495	15.88
49	507.149,407 634.284,495	50	507.187,309 634.261,162	44.50 8	50	507.187,309 634.261,162	51	507.222,846 634.255,375	36.00 5	51	507.222,846 634.255,375	52	507.260,829 634.264,504	39.06 5
52	507.260,829 634.264,504	53	507.298,137 634.287,534	43.84 4	53	507.298,137 634.287,534	54	507.312,741 634.311,311	27.90 4	54	507.312,741 634.311,311	55	507.331,221 634.331,099	27.07 5
55	507.331,221 634.331,099	56	507.354,601 634.339,254	24.76 1	56	507.354,601 634.339,254	57	507.391,432 634.341,007	36.87 3	57	507.391,432 634.341,007	58	507.415,558 634.350,593	25.96 1
58	507.415,558 634.350,593	59	507.436,272 634.353,029	20.85 7	59	507.436,272 634.353,029	60	507.435,959 634.358,559	5.539	60	507.435,959 634.358,559	61	507.435,982 634.376,669	18.11
61	507.435,982 634.376,669	62	507.445,925 634.403,219	28.35 1	62	507.445,925 634.403,219	63	507.438,442 634.435,628	33.26 2	63	507.438,442 634.435,628	64	507.441,291 634.446,314	11.05 9
64	507.441,291 634.446,314	65	507.453,032 634.464,497	21.64 4	65	507.453,032 634.464,497	66	507.451,782 634.471,14	6.76	66	507.451,782 634.471,14	67	507.455,048 634.515,348	44.32 8
67	507.455,048 634.515,348	68	507.461,048 634.535,211	20.74 9	68	507.461,048 634.535,211	69	507.472,099 634.555,988	23.53 3	69	507.472,099 634.555,988	70	507.485,887 634.569,582	19.36 2
70	507.485,887 634.569,582	71	507.507,675 634.594,027	32.74 6	71	507.507,675 634.594,027	72	507.526,071 634.611,071	25.07 8	72	507.526,071 634.611,071	73	507.541,942 634.630,651	25.20 4
73	507.541,942 634.630,651	74	507.580,429 634.659,593	48.15 5	74	507.580,429 634.659,593	75	507.619,129 634.692,218	50.61 7	75	507.619,129 634.692,218	76	507.617,019 634.717,949	25.81 7
76	507.617,019 634.717,949	77	507.627,953 634.729,11	15.62 4	77	507.627,953 634.729,11	78	507.661,212 634.748,594	38.54 6	78	507.661,212 634.748,594	79	507.678,335 634.765,125	23.80 1
79	507.678,335 634.765,125	80	507.691,884 634.783,497	22.82 8	80	507.691,884 634.783,497	81	507.698,894 634.795,241	13.67 7	81	507.698,894 634.795,241	82	507.714,784 634.811,898	23.02 1
82	507.714,784 634.811,898	83	507.719,046 634.828,605	17.24 2	83	507.719,046 634.828,605	84	507.732,198 634.841,027	18.09 1	84	507.732,198 634.841,027	85	507.749,47 634.845,1	17.74 6
85	507.749,47 634.845,1	86	507.755,889 634.854,819	11.64 7	86	507.755,889 634.854,819	87	507.767,567 634.859,793	12.69 3	87	507.767,567 634.859,793	88	507.773,356 634.868,77	10.68 2

Punct început	X / Y	Punct sfârșit	X / Y	Lungime segment	Punct început	X / Y	Punct sfârșit	X / Y	Lungime segment	Punct început	X / Y	Punct sfârșit	X / Y	Lungime segment
88	507.773,356 634.868,77	89	507.786,776 634.883,451	19.89	89	507.786,776 634.883,451	90	507.828,697 634.882,147	41.941	90	507.828,697 634.882,147	91	507.860,853 634.874,732	33.0
91	507.860,853 634.874,732	92	507.888,96 634.868,907	28.704	92	507.888,96 634.868,907	93	507.926,222 634.869,103	37.263	93	507.926,222 634.869,103	94	507.938,897 634.873,456	13.402
94	507.938,897 634.873,456	95	507.979,041 634.880,357	40.733	95	507.979,041 634.880,357	96	507.996,002 634.881,596	17.006	96	507.996,002 634.881,596	97	508.014,487 634.884,74	18.75
97	508.014,487 634.884,74	98	508.045,169 634.886,074	30.711	98	508.045,169 634.886,074	99	508.086,729 634.887,294	41.578	99	508.086,729 634.887,294	100	508.127,584 634.900,632	42.977
100	508.127,584 634.900,632	101	508.154,342 634.925,323	36.409	101	508.154,342 634.925,323	102	508.180,488 634.943,577	31.888	102	508.180,488 634.943,577	103	508.201,77 634.958,958	26.258
103	508.201,77 634.958,958	104	508.225,644 634.970,044	26.322	104	508.225,644 634.970,044	105	508.257,527 634.975,512	32.348	105	508.257,527 634.975,512	106	508.288,169 634.975,133	30.644
106	508.288,169 634.975,133	107	508.323,663 634.968,874	36.042	107	508.323,663 634.968,874	108	508.347,23 634.961,819	24.6	108	508.347,23 634.961,819	109	508.357,335 634.958,518	10.631
109	508.357,335 634.958,518	110	508.392,256 634.954,084	35.201	110	508.392,256 634.954,084	111	508.425,225 634.953,7	32.971	111	508.425,225 634.953,7	112	508.447,607 634.952,351	22.423
112	508.447,607 634.952,351	113	508.459,241 634.954,518	11.834	113	508.459,241 634.954,518	114	508.470,872 634.958,006	12.143	114	508.470,872 634.958,006	115	508.482,752 634.962,288	12.628
115	508.482,752 634.962,288	116	508.492,901 634.968,056	11.674	116	508.492,901 634.968,056	117	508.500,026 634.975,339	10.189	117	508.500,026 634.975,339	118	508.506,181 634.982,99	9.819
118	508.506,181 634.982,99	119	508.519,969 634.998,312	20.612	119	508.519,969 634.998,312	120	508.544,025 635.019,549	32.089	120	508.544,025 635.019,549	121	508.552,867 635.020,082	8.858
121	508.552,867 635.020,082	122	508.563,387 635.018,558	10.63	122	508.563,387 635.018,558	123	508.583,266 635.014,262	20.338	123	508.583,266 635.014,262	124	508.608,398 635.003,9	27.184
124	508.608,398 635.003,9	125	508.629,57 634.996,423	22.453	125	508.629,57 634.996,423	126	508.656,987 634.985,154	29.643	126	508.656,987 634.985,154	127	508.691,68 634.980,723	34.975
127	508.691,68 634.980,723	128	508.714,648 634.977,806	23.152	128	508.714,648 634.977,806	129	508.724,438 634.980,512	10.157	129	508.724,438 634.980,512	130	508.747,499 634.993,423	26.429
130	508.747,499 634.993,423	131	508.750,914 634.998,302	5.955	131	508.750,914 634.998,302	132	508.750,774 635.007,93	9.629	132	508.750,774 635.007,93	133	508.749,707 635.011,785	4.0
133	508.749,707 635.011,785	134	508.747,333 635.019,288	7.87	134	508.747,333 635.019,288	135	508.779,717 635.051,797	45.886	135	508.779,717 635.051,797	136	508.817,066 635.091,316	54.376
136	508.817,066 635.091,316	137	508.846,955 635.123,484	43.911	137	508.846,955 635.123,484	138	508.870,653 635.152,472	37.442	138	508.870,653 635.152,472	139	508.903,194 635.169,95	36.938
139	508.903,194 635.169,95	140	508.922,238 635.183,14	23.166	140	508.922,238 635.183,14	141	508.956,124 635.188,784	34.353	141	508.956,124 635.188,784	142	508.999,008 635.191,449	42.967
142	508.999,008 635.191,449	143	509.021,878 635.189,95	22.919	143	509.021,878 635.189,95	144	509.052,079 635.174,968	33.713	144	509.052,079 635.174,968	145	509.053,809 635.172,004	3.432
145	509.053,809 635.172,004	146	509.054,66 635.167,077	5.0	146	509.054,66 635.167,077	147	509.059,604 635.162,077	7.032	147	509.059,604 635.162,077	148	509.104,699 635.151,177	46.394
148	509.104,699 635.151,177	149	509.122,509 635.138,302	21.976	149	509.122,509 635.138,302	150	509.135,527 635.126,265	17.73	150	509.135,527 635.126,265	151	509.139,177 635.124,897	3.898
151	509.139,177 635.124,897	152	509.159,715 635.122,403	20.689	152	509.159,715 635.122,403	153	509.172,389 635.118,678	13.21	153	509.172,389 635.118,678	154	509.190,324 635.109,622	20.092
154	509.190,324 635.109,622	155	509.219,732 635.091,563	34.51	155	509.219,732 635.091,563	156	509.233,252 635.087,387	14.15	156	509.233,252 635.087,387	157	509.245,883 635.086,006	12.706
157	509.245,883 635.086,006	158	509.328,535 635.093,286	82.972	158	509.328,535 635.093,286	159	509.423,63 635.100,247	95.349	159	509.423,63 635.100,247	160	509.429,403 635.108,008	9.673
160	509.429,403 635.108,008	161	509.431,621 635.111,337	4.0	161	509.431,621 635.111,337	162	509.434,597 635.117,693	7.018	162	509.434,597 635.117,693	163	509.478,874 635.169,802	68.38
163	509.478,874 635.169,802	164	509.533,485 635.217,925	72.789	164	509.533,485 635.217,925	165	509.577,917 635.258,71	60.313	165	509.577,917 635.258,71	166	509.597,041 635.270,177	22.298
166	509.597,041 635.270,177	167	509.670,353 635.336,965	99.173	167	509.670,353 635.336,965	168	509.714,406 635.375,609	58.601	168	509.714,406 635.375,609	169	509.720,063 635.385,94	11.778
169	509.720,063 635.385,94	170	509.760,84 635.442,406	69.65	170	509.760,84 635.442,406	171	509.783,925 635.478,826	43.12	171	509.783,925 635.478,826	172	509.807,656 635.505,218	35.492
172	509.807,656 635.505,218	173	509.830,355 635.525,066	30.153	173	509.830,355 635.525,066	174	509.856,866 635.539,534	30.202	174	509.856,866 635.539,534	175	509.884,069 635.545,009	27.748
175	509.884,069 635.545,009	176	509.926,275 635.551,529	42.707	176	509.926,275 635.551,529	177	509.947,419 635.558,717	22.332	177	509.947,419 635.558,717	178	509.972,195 635.567,449	26.27
178	509.972,195 635.567,449	179	509.994,556 635.575,497	23.765	179	509.994,556 635.575,497	180	510.031,123 635.593,459	40.74	180	510.031,123 635.593,459	181	510.045,984 635.601,67	16.979
181	510.045,984 635.601,67	182	510.074,6 635.622,423	35.349	182	510.074,6 635.622,423	183	510.096,114 635.646,141	32.022	183	510.096,114 635.646,141	184	510.116,257 635.672,54	33.206
184	510.116,257 635.672,54	185	510.145,355 635.731,352	65.617	185	510.145,355 635.731,352	186	510.157,28 635.759,64	30.699	186	510.157,28 635.759,64	187	510.165,302 635.791,594	32.946

Punct început	X / Y	Punct sfârșit	X / Y	Lungime segment	Punct început	X / Y	Punct sfârșit	X / Y	Lungime segment	Punct început	X / Y	Punct sfârșit	X / Y	Lungime segment
187	510.165,302 635.791,594	188	510.192,877 635.816,5	37.158	188	510.192,877 635.816,5	189	510.219,002 635.839,986	35.13	189	510.219,002 635.839,986	190	510.249,902 635.863,017	38.539
190	510.249,902 635.863,017	191	510.343,169 635.934,035	117.228	191	510.343,169 635.934,035	192	510.369,412 635.985,855	58.086	192	510.369,412 635.985,855	193	510.378,333 636.033,613	48.584
193	510.378,333 636.033,613	194	510.382,785 636.095,869	62.415	194	510.382,785 636.095,869	195	510.371,423 636.157,687	62.853	195	510.371,423 636.157,687	196	510.379,617 636.213,915	56.822
196	510.379,617 636.213,915	197	510.399,872 636.269,588	59.243	197	510.399,872 636.269,588	198	510.404,942 636.383,578	114.103	198	510.404,942 636.383,578	199	510.408,734 636.484,63	101.123
199	510.408,734 636.484,63	200	510.406,735 636.484,705	2.0	200	510.406,735 636.484,705	201	510.405,669 636.456,297	28.428	201	510.405,669 636.456,297	202	510.402,943 636.383,66	72.688
202	510.402,943 636.383,66	203	510.397,887 636.269,983	113.789	203	510.397,887 636.269,983	204	510.377,667 636.214,406	59.141	204	510.377,667 636.214,406	205	510.369,396 636.157,649	57.356
205	510.369,396 636.157,649	206	510.380,772 636.095,758	62.928	206	510.380,772 636.095,758	207	510.376,346 636.033,868	62.048	207	510.376,346 636.033,868	208	510.367,498 635.986,503	48.184
208	510.367,498 635.986,503	209	510.341,592 635.935,349	57.34	209	510.341,592 635.935,349	210	510.248,699 635.864,615	116.758	210	510.248,699 635.864,615	211	510.217,733 635.841,535	38.621
211	510.217,733 635.841,535	212	510.191,538 635.817,986	35.224	212	510.191,538 635.817,986	213	510.163,51 635.792,67	37.769	213	510.163,51 635.792,67	214	510.155,378 635.760,275	33.4
214	510.155,378 635.760,275	215	510.143,536 635.732,185	30.484	215	510.143,536 635.732,185	216	510.114,549 635.673,6	65.364	216	510.114,549 635.673,6	217	510.094,575 635.647,422	32.928
217	510.094,575 635.647,422	218	510.073,258 635.623,92	31.729	218	510.073,258 635.623,92	219	510.044,91 635.603,361	35.018	219	510.044,91 635.603,361	220	510.030,198 635.595,233	16.808
220	510.030,198 635.595,233	221	509.993,774 635.577,342	40.581	221	509.993,774 635.577,342	222	509.971,524 635.569,333	23.648	222	509.971,524 635.569,333	223	509.946,764 635.560,607	26.253
223	509.946,764 635.560,607	224	509.925,796 635.553,478	22.147	224	509.925,796 635.553,478	225	509.883,718 635.546,979	42.577	225	509.883,718 635.546,979	226	509.856,174 635.541,435	28.096
226	509.856,174 635.541,435	227	509.829,204 635.526,716	30.725	227	509.829,204 635.526,716	228	509.806,249 635.506,645	30.492	228	509.806,249 635.506,645	229	509.782,326 635.480,039	35.78
229	509.782,326 635.480,039	230	509.759,183 635.443,528	43.228	230	509.759,183 635.443,528	231	509.718,369 635.387,01	69.714	231	509.718,369 635.387,01	232	509.712,821 635.376,88	11.55
232	509.712,821 635.376,88	233	509.669,02 635.338,456	58.266	233	509.669,02 635.338,456	234	509.595,841 635.271,789	98.993	234	509.595,841 635.271,789	235	509.576,714 635.260,32	22.302
235	509.576,714 635.260,32	236	509.532,147 635.219,412	60.495	236	509.532,147 635.219,412	237	509.477,533 635.171,286	72.793	237	509.477,533 635.171,286	238	509.431,046 635.119,02	69.948
238	509.431,046 635.119,02	239	509.428,314 635.113,587	6.081	239	509.428,314 635.113,587	240	509.426,106 635.110,251	4.001	240	509.426,106 635.110,251	241	509.420,586 635.103,252	8.914
241	509.420,586 635.103,252	242	509.328,244 635.095,268	92.687	242	509.328,244 635.095,268	243	509.245,904 635.088,016	82.659	243	509.245,904 635.088,016	244	509.233,659 635.089,355	12.318
244	509.233,659 635.089,355	245	509.220,564 635.093,4	13.706	245	509.220,564 635.093,4	246	509.191,3 635.111,37	34.341	246	509.191,3 635.111,37	247	509.173,127 635.120,545	20.358
247	509.173,127 635.120,545	248	509.160,121 635.124,369	13.557	248	509.160,121 635.124,369	249	509.139,655 635.126,854	20.616	249	509.139,655 635.126,854	250	509.136,597 635.128,0	3.266
250	509.136,597 635.128,0	251	509.123,779 635.139,852	17.458	251	509.123,779 635.139,852	252	509.105,798 635.152,851	22.188	252	509.105,798 635.152,851	253	509.062,92 635.163,906	44.28
253	509.062,92 635.163,906	254	509.059,587 635.167,927	5.223	254	509.059,587 635.167,927	255	509.058,736 635.172,855	5.001	255	509.058,736 635.172,855	256	509.053,665 635.177,285	6.733
256	509.053,665 635.177,285	257	509.022,347 635.191,924	34.57	257	509.022,347 635.191,924	258	508.999,012 635.193,453	23.385	258	508.999,012 635.193,453	259	508.955,897 635.190,773	43.198
259	508.955,897 635.190,773	260	508.921,467 635.185,039	34.904	260	508.921,467 635.185,039	261	508.902,148 635.171,659	23.5	261	508.902,148 635.171,659	262	508.869,356 635.154,046	37.223
262	508.869,356 635.154,046	263	508.845,447 635.124,799	37.776	263	508.845,447 635.124,799	264	508.815,606 635.092,684	43.839	264	508.815,606 635.092,684	265	508.778,264 635.053,171	54.366
265	508.778,264 635.053,171	266	508.745,016 635.020,813	46.395	266	508.745,016 635.020,813	267	508.746,437 635.009,938	10.967	267	508.746,437 635.009,938	268	508.747,257 635.006,023	4.0
268	508.747,257 635.006,023	269	508.748,902 634.998,18	8.014	269	508.748,902 634.998,18	270	508.745,426 634.994,948	4.746	270	508.745,426 634.994,948	271	508.723,493 634.982,325	25.306
271	508.723,493 634.982,325	272	508.714,502 634.979,84	9.328	272	508.714,502 634.979,84	273	508.691,932 634.982,707	22.751	273	508.691,932 634.982,707	274	508.657,502 634.987,105	34.71
274	508.657,502 634.987,105	275	508.630,531 634.998,19	29.16	275	508.630,531 634.998,19	276	508.608,956 635.006,974	23.295	276	508.608,956 635.006,974	277	508.584,897 635.017,337	26.196
277	508.584,897 635.017,337	278	508.565,674 635.021,759	19.725	278	508.565,674 635.021,759	279	508.552,639 635.024,123	13.248	279	508.552,639 635.024,123	280	508.542,729 635.022,064	10.122
280	508.542,729 635.022,064	281	508.517,92 635.000,218	33.057	281	508.517,92 635.000,218	282	508.504,58 634.984,896	20.315	282	508.504,58 634.984,896	283	508.498,366 634.976,502	10.444
283	508.498,366 634.976,502	284	508.491,668 634.969,655	9.578	284	508.491,668 634.969,655	285	508.481,912 634.964,112	11.221	285	508.481,912 634.964,112	286	508.470,245 634.959,906	12.402

Punct început	X / Y	Punct sfârșit	X / Y	Lungime segment	Punct început	X / Y	Punct sfârșit	X / Y	Lungime segment	Punct început	X / Y	Punct sfârșit	X / Y	Lungime segment
286	508.470,245 634.959,906	287	508.458,769 634.956,464	11.98 1	287	508.458,769 634.956,464	288	508.447,482 634.954,363	11.48 1	288	508.447,482 634.954,363	289	508.425,297 634.955,699	22.22 5
289	508.425,297 634.955,699	290	508.392,394 634.956,083	32.90 5	290	508.392,394 634.956,083	291	508.357,775 634.960,479	34.89 7	291	508.357,775 634.960,479	292	508.347,827 634.963,728	10.46 5
292	508.347,827 634.963,728	293	508.324,125 634.970,824	24.74 1	293	508.324,125 634.970,824	294	508.288,356 634.977,13	36.32 1	294	508.288,356 634.977,13	295	508.257,369 634.977,514	30.98 9
295	508.257,369 634.977,514	296	508.225,043 634.971,97	32.79 8	296	508.225,043 634.971,97	297	508.200,754 634.960,691	26.78	297	508.200,754 634.960,691	298	508.179,33 634.945,208	26.43 3
298	508.179,33 634.945,208	299	508.153,317 634.927,047	31.72 5	299	508.153,317 634.927,047	300	508.126,631 634.902,252	36.42 7	300	508.126,631 634.902,252	301	508.086,253 634.889,914	42.22 1
301	508.086,253 634.889,914	302	508.045,265 634.888,743	41.00 5	302	508.045,265 634.888,743	303	508.013,915 634.887,98	31.35 9	303	508.013,915 634.887,98	304	507.994,763 634.884,169	19.52 7
304	507.994,763 634.884,169	305	507.976,754 634.882,835	18.05 8	305	507.976,754 634.882,835	306	507.938,127 634.875,306	39.35 4	306	507.938,127 634.875,306	307	507.925,883 634.871,101	12.94 6
307	507.925,883 634.871,101	308	507.889,16 634.870,908	36.72 4	308	507.889,16 634.870,908	309	507.861,281 634.876,685	28.47 1	309	507.861,281 634.876,685	310	507.828,955 634.884,14	33.17 4
310	507.828,955 634.884,14	311	507.785,919 634.885,479	43.05 7	311	507.785,919 634.885,479	312	507.771,766 634.869,995	20.97 8	312	507.771,766 634.869,995	313	507.766,219 634.861,393	10.23 5
313	507.766,219 634.861,393	314	507.754,551 634.856,423	12.68 2	314	507.754,551 634.856,423	315	507.748,239 634.846,865	11.45 4	315	507.748,239 634.846,865	316	507.731,216 634.842,85	17.49
316	507.731,216 634.842,85	317	507.717,251 634.829,661	19.20 9	317	507.717,251 634.829,661	318	507.714,129 634.817,421	12.63 2	318	507.714,129 634.817,421	319	507.712,975 634.812,899	4.667
319	507.712,975 634.812,899	320	507.697,291 634.796,459	22.72 1	320	507.697,291 634.796,459	321	507.690,217 634.784,606	13.80 3	321	507.690,217 634.784,606	322	507.676,826 634.766,447	22.56 3
322	507.676,826 634.766,447	323	507.659,995 634.750,199	23.39 4	323	507.659,995 634.750,199	324	507.626,711 634.730,701	38.57 5	324	507.626,711 634.730,701	325	507.614,951 634.718,696	16.80 5
325	507.614,951 634.718,696	326	507.617,052 634.693,082	25.7	326	507.617,052 634.693,082	327	507.579,182 634.661,158	49.53 1	327	507.579,182 634.661,158	328	507.540,544 634.632,102	48.34 4
328	507.540,544 634.632,102	329	507.524,607 634.612,442	25.30 8	329	507.524,607 634.612,442	330	507.506,245 634.595,429	25.03 2	330	507.506,245 634.595,429	331	507.484,437 634.570,961	32.77 6
331	507.484,437 634.570,961	332	507.470,477 634.557,198	19.60 4	332	507.470,477 634.557,198	333	507.459,19 634.535,978	24.03 5	333	507.459,19 634.535,978	334	507.453,069 634.515,715	21.16 7
334	507.453,069 634.515,715	335	507.449,769 634.471,027	44.81	335	507.449,769 634.471,027	336	507.450,919 634.464,911	6.223	336	507.450,919 634.464,911	337	507.439,44 634.447,134	21.16 1
337	507.439,44 634.447,134	338	507.436,381 634.435,662	11.87 3	338	507.436,381 634.435,662	339	507.443,84 634.403,357	33.15 5	339	507.443,84 634.403,357	340	507.434,27 634.377,8	27.29
340	507.434,27 634.377,8	341	507.430,742 634.359,132	18.99 8	341	507.430,742 634.359,132	342	507.411,351 634.356,269	19.60 1	342	507.411,351 634.356,269	343	507.389,606 634.348,571	23.06 7
343	507.389,606 634.348,571	344	507.356,769 634.344,593	33.07 7	344	507.356,769 634.344,593	345	507.327,087 634.336,351	30.80 5	345	507.327,087 634.336,351	346	507.307,577 634.315,589	28.49
346	507.307,577 634.315,589	347	507.294,42 634.290,273	28.53 1	347	507.294,42 634.290,273	348	507.258,139 634.267,275	42.95 6	348	507.258,139 634.267,275	349	507.220,564 634.260,999	38.09 6
349	507.220,564 634.260,999	350	507.186,575 634.267,683	34.64	350	507.186,575 634.267,683	351	507.150,125 634.292,059	43.85	351	507.150,125 634.292,059	352	507.138,518 634.302,492	15.60 7
352	507.138,518 634.302,492	353	507.128,867 634.306,6	10.48 9	353	507.128,867 634.306,6	354	507.119,869 634.310,708	9.891	354	507.119,869 634.310,708	355	507.104,734 634.313,421	15.37 6
355	507.104,734 634.313,421	356	507.081,414 634.314,848	23.36 4	356	507.081,414 634.314,848	357	507.078,71 634.310,842	4.833	357	507.078,71 634.310,842	358	507.068,831 634.302,747	12.77 2
358	507.068,831 634.302,747	359	507.048,327 634.304,912	20.61 8	359	507.048,327 634.304,912	360	507.026,421 634.326,563	30.8	360	507.026,421 634.326,563	361	507.010,756 634.332,803	16.86 2
361	507.010,756 634.332,803	362	506.995,856 634.334,714	15.02 2	362	506.995,856 634.334,714	363	506.971,594 634.333,631	24.28 6	363	506.971,594 634.333,631	364	506.950,74 634.326,308	22.10 2
364	506.950,74 634.326,308	365	506.940,073 634.320,1	12.34 2	365	506.940,073 634.320,1	366	506.937,387 634.319,794	2.703	366	506.937,387 634.319,794	367	506.919,06 634.317,712	18.44 5
367	506.919,06 634.317,712	368	506.903,38 634.320,586	15.94 1	368	506.903,38 634.320,586	369	506.883,767 634.326,826	20.58 2	369	506.883,767 634.326,826	370	506.867,847 634.337,397	19.11
370	506.867,847 634.337,397	371	506.851,418 634.350,387	20.94 4	371	506.851,418 634.350,387	372	506.846,294 634.361,591	12.32	372	506.846,294 634.361,591	373	506.838,176 634.374,806	15.50 9
373	506.838,176 634.374,806	374	506.827,797 634.399,136	26.45 1	374	506.827,797 634.399,136	375	506.810,535 634.414,665	23.21 9	375	506.810,535 634.414,665	376	506.790,381 634.416,176	20.21 1
376	506.790,381 634.416,176	377	506.766,208 634.411,474	24.62 6	377	506.766,208 634.411,474	378	506.752,301 634.409,848	14.00 2	378	506.752,301 634.409,848	379	506.749,596 634.409,532	2.723
379	506.749,596 634.409,532	380	506.727,537 634.396,182	25.78 4	380	506.727,537 634.396,182	381	506.725,846 634.396,034	1.697	381	506.725,846 634.396,034	382	506.715,267 634.390,162	12.09 9
382	506.715,267 634.390,162	383	506.708,92 634.384,48	8.519	383	506.708,92 634.384,48	384	506.703,923 634.380,007	6.707	384	506.703,923 634.380,007	385	506.678,975 634.370,02	26.87 3



Punct început	X / Y	Punct sfârșit	X / Y	Lungime segment
385	506.678,975 634.370,02	1	506.666,29 634.365,064	13.619

\*\* Lungimile segmentelor sunt determinate în planul de proiecție Stereo 70 și sunt rotunjite la 1 milimetru.

\*\*\* Distanța dintre puncte este formată din segmente cumulate ce sunt mai mici decât valoarea 1 milimetru.



**DATE DESPRE IMOBILUL NR. 2616**

Oficiul de Cadastru și Publicitate Imobiliară SUCEAVA  
Biroul de Cadastru și Publicitate Imobiliară Vatra Dornei

**A. Partea I. Descrierea imobilului**

TEREN Intravilan

Nr. CF vechi:1269  
Nr. cadastral vechi:93

Adresa: Loc. Dornisoara, Jud. Suceava

Nr. Crt	Nr cadastral Nr. topografic	Suprafața* (mp)	Observații / Referințe
A1	30029	Din acte: 264 Masurata: 7	Sector cadastral:47 Teren imprejmuit; Diferenta de spurafata se afla la ID 2615 si ID 2617

**Construcții**

Crt	Nr cadastral Nr. topografic	Adresa	Observații / Referințe
A1.1	30029-C1	Loc. Dornisoara, Jud. Suceava	Nr. niveluri:1; S. construita la sol:7 mp; S. construita desfasurata:7 mp; Bazin captare

**B. Partea II. Proprietari și acte**

Inscrieri privitoare la dreptul de proprietate și alte drepturi reale		Referințe
<b>7340 / 25/09/2008</b>		
Act Notarial nr. 643, din 16/09/2008 emis de BNP-Papiniu Andreea Alexandra, București;		
B1	Intabulare, drept de PROPRIETATE, dobandit prin Conventie, cota actuala 1/1, cota initiala 1/1 1) VIENNA ENERGY FORTA NATURALA SRL, CIF:23583540 OBSERVATII: (provenita din conversia CF 1269)	A1, A1.1
<b>537 / 03/02/2009</b>		
Act Administrativ nr. 43, din 03/02/2009 emis de cf;		
B2	se îndreaptă eroarea materială în sensul că se completează la rubrica observații în fila A suprafața exactă a terenului de 263,56 mp., C1 de 36,76 mp., C2 de 226,79 mp.	A1, A1.1
<b>9619 / 31/08/2011</b>		
Act Administrativ nr. 1986282, din 28/05/2009 emis de ORC DE PE LINGA TRIBUNALUL BUCURESTI (act administrativ nr. DECIZIA ASOCIATILOR SOCIETATII /03-04-2009 emis de -:);		
B3	se notează schimbarea denumirii proprietarului tabular înscris sub B1 din WS RENEWABLE ENERGY HYDRO în VIENNA ENERGY FORTA NATURALA SRL	A1, A1.1
<b>16578 / 13/11/2020</b>		
Inscris Sub Semnatura Privata nr. PAD, din 12/11/2020 emis de PFA SANDULEAN TICSA ANDRA;		
B4	se notează respingerea cererii de actualizare a informațiilor cadastrale ale imobilului	A1, A1.1
<b>7035 / 10/05/2021</b>		
Act Administrativ nr. plan de amplasament și delimitare, din 09/05/2021 emis de PFA SANDULEAN TICSA ANDRA;		
B5	se notează actualizarea informațiilor tehnice și repoziționarea imobilului	A1, A1.1

**C. Partea III. SARCINI**

Inscrieri privind dezmembramintele dreptului de proprietate, drepturi reale de garanție și sarcini		Referințe
<b>9084 / 12/12/2008</b>		
Act Notarial nr. 781, din 03/12/2008 emis de BNP PAPINIU ANDREEA ALEXANDRA;		
C2	se notează radierea privilegiului înscris pentru suma de 25066628,53 RON în baza contr.de vânzare cumpărare aut.sub nr.643/16,09,2008.	A1, A1.1

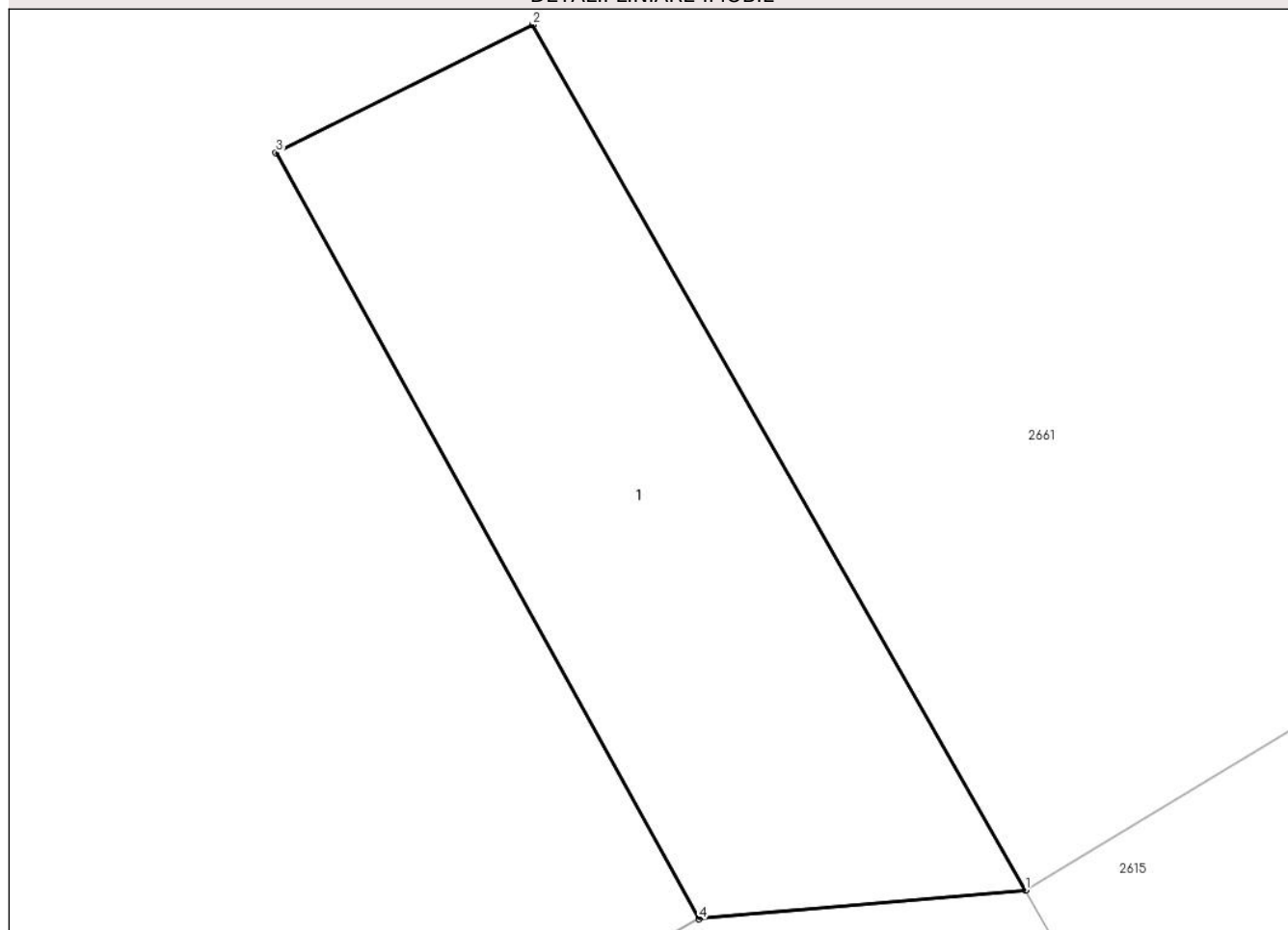
## Anexa Nr. 1 La Partea I

## Teren

Nr cadastral	Suprafața (mp)*	Observații / Referințe
30029	Din acte: 264 Masurata: 7	Diferenta de suprafata se afla la ID 2615 si ID 2617

\* Suprafața este determinată în planul de proiecție Stereo 70.

## DETALII LINIARE IMOBIL



## Date referitoare la teren

Crt	Categorie folosință	Intravilan	Suprafața (mp)	Tarla	Parcelă	Nr. topo	Observații / Referințe
1	curți constructii	DA	7	-	-	-	

## Date referitoare la construcții

Crt	Număr	Destinație construcție	Supraf. (mp)	Situație juridică	Observații / Referințe
A1.1	30029-C1	construcții industriale și edilitare	7	Cu acte	Nr. niveluri:1; S. construita la sol:7 mp; S. construita desfasurata:7 mp; Bazin captare

## Lungime Segmente

1) Valorile lungimilor segmentelor sunt obținute din proiecție în plan.

Punct început	X / Y	Punct sfârșit	X / Y	Lungime segment (** (m)
1	506.727,537 634.396,182	2	506.724,983 634.400,671	5.165
2	506.724,983 634.400,671	3	506.723,653 634.400,006	1.487
3	506.723,653 634.400,006	4	506.725,846 634.396,034	4.537

Punct început	X / Y	Punct sfârşit	X / Y	Lungime segment (** (m)
4	506.725,846 634.396,034	1	506.727,537 634.396,182	1.697

\*\* Lungimile segmentelor sunt determinate în planul de proiecţie Stereo 70 şi sunt rotunjite la 1 milimetru.

\*\*\* Distanţa dintre puncte este formată din segmente cumulate ce sunt mai mici decât valoarea 1 milimetru.



**DATE DESPRE IMOBILUL NR. 2617**

Oficiul de Cadastru și Publicitate Imobiliară SUCEAVA  
Biroul de Cadastru și Publicitate Imobiliară Vatra Dornei

**A. Partea I. Descrierea imobilului**

TEREN Extravilan

Adresa: Jud. Suceava

Nr. Crt	Nr cadastral Nr. topografic	Suprafața* (mp)	Observații / Referințe
A1	30029	Din acte: 264 Masurata: 54	Sector cadastral:47 Teren imprejmuit; parte din ie 30029, Diferenta de spurafata se afla la ID 2615 si ID 2616

**Construcții**

Crt	Nr cadastral Nr. topografic	Adresa	Observații / Referințe
A1.1	30029-C1	Jud. Suceava	Nr. niveluri:1; S. construita la sol:37 mp; S. construita desfasurata:37 mp; Bazin captare
A1.2	30029-C2	Jud. Suceava	Nr. niveluri:1; S. construita la sol:17 mp; S. construita desfasurata:17 mp; Prag captare

**B. Partea II. Proprietari și acte**

Inscrieri privitoare la dreptul de proprietate și alte drepturi reale		Referințe
<b>7340 / 25/09/2008</b>		
Act Notarial nr. 643, din 16/09/2008 emis de BNP-Papiniu Andreea Alexandra, București;		
B1	Intabulare, drept de PROPRIETATE, dobandit prin Conventie, cota actuala 1/1, cota initiala 1/1 1) VIENNA ENERGY FORTA NATURALA SRL, CIF:23583540 OBSERVATII: (provenita din conversia CF 1269)	A1, A1.1, A1.2
<b>537 / 03/02/2009</b>		
Act Administrativ nr. 43, din 03/02/2009 emis de cf;		
B2	se îndreaptă eroarea materială în sensul că se completează la rubrica observații în fila A suprafața exactă a terenului de 263,56 mp., C1 de 36,76 mp., C2 de 226,79 mp.	A1, A1.1, A1.2
<b>9619 / 31/08/2011</b>		
Act Administrativ nr. 1986282, din 28/05/2009 emis de ORC DE PE LINGA TRIBUNALUL BUCURESTI (act administrativ nr. DECIZIA ASOCIATILOR SOCIETATII /03-04-2009);		
B3	se notează schimbarea denumirii proprietarului tabular înscris sub B1 din WS RENEWABLE ENERGY HYDRO în VIENNA ENERGY FORTA NATURALA SRL	A1, A1.1, A1.2
<b>16578 / 13/11/2020</b>		
Inscris Sub Semnatura Privata nr. PAD, din 12/11/2020 emis de PFA SANDULEAN TICSA ANDRA;		
B4	se notează respingerea cererii de actualizare a informațiilor cadastrale ale imobilului	A1, A1.1, A1.2
<b>7035 / 10/05/2021</b>		
Act Administrativ nr. plan de amplasament și delimitare, din 09/05/2021 emis de PFA SANDULEAN TICSA ANDRA;		
B5	se notează actualizarea informațiilor tehnice și re poziționarea imobilului	A1, A1.1, A1.2

**C. Partea III. SARCINI**

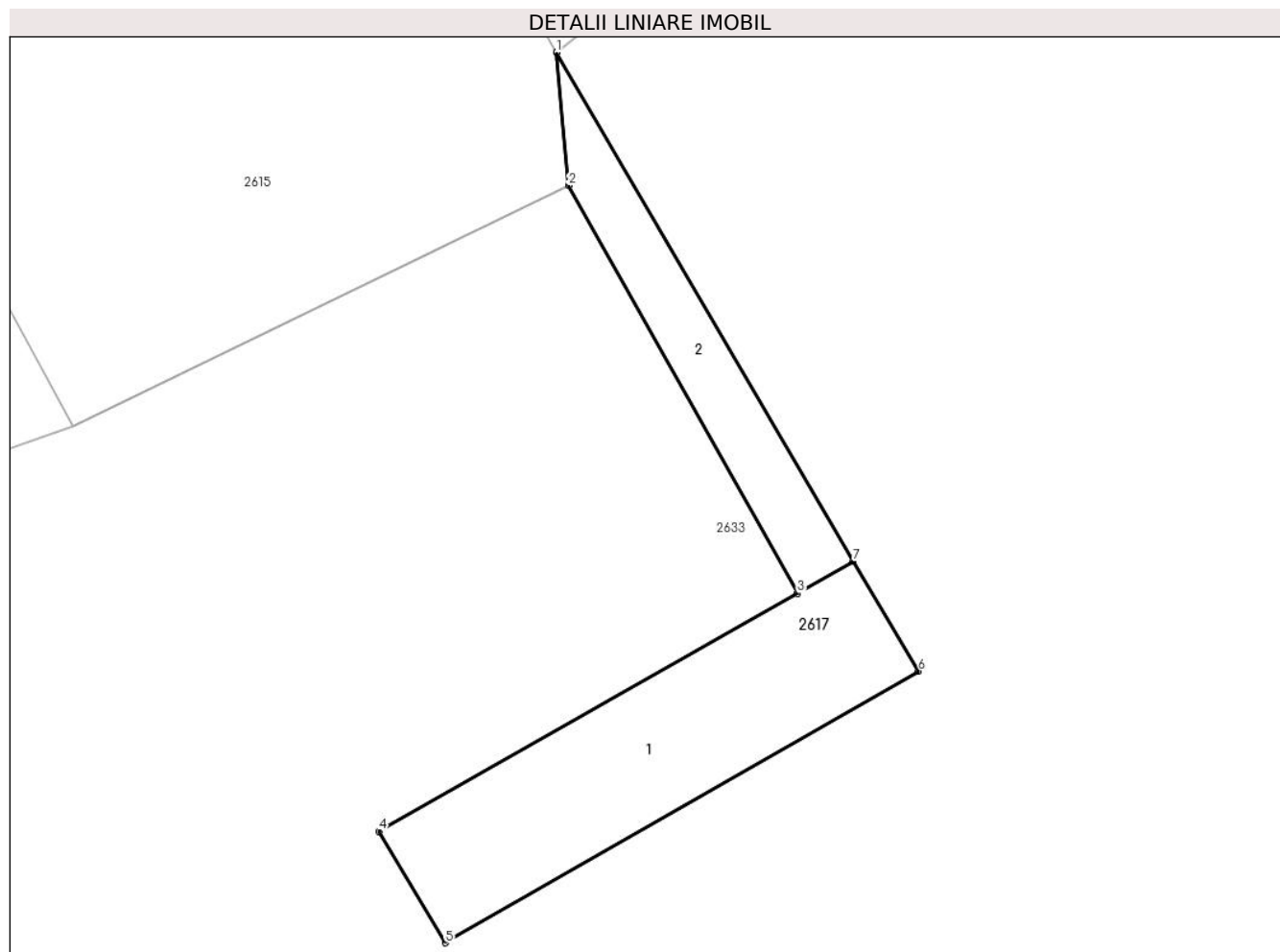
Inscrieri privind dezmembramentele dreptului de proprietate, drepturi reale de garanție și sarcini		Referințe
<b>9084 / 12/12/2008</b>		
Act Notarial nr. 781, din 03/12/2008 emis de BNP PAPINIU ANDREEA ALEXANDRA;		
C2	se notează radierea privilegiului înscris pentru suma de 25066628,53 RON în baza contr.de vânzare cumpărare aut.sub nr.643/16,09,2008.	A1, A1.1, A1.2

## Anexa Nr. 1 La Partea I

## Teren

Nr cadastral	Suprafața (mp)*	Observații / Referințe
30029	Din acte: 264 Masurata: 54	parte din ie 30029, Diferenta de spurafata se afla la ID 2615 si ID 2616

\* Suprafața este determinată în planul de proiecție Stereo 70.



## Date referitoare la teren

Crt	Categorie folosință	Intra vilan	Suprafața (mp)	Tarla	Parcelă	Nr. topo	Observații / Referințe
1	curți constructii	NU	54	-	-	-	

## Date referitoare la construcții

Crt	Număr	Destinație construcție	Supraf. (mp)	Situație juridică	Observații / Referințe
A1.1	30029-C1	construcții industriale și edilitare	37	Cu acte	Nr. niveluri:1; S. construita la sol:37 mp; S. construita desfasurata:37 mp; Bazin captare
A1.2	30029-C2	construcții industriale și edilitare	17	Cu acte	Nr. niveluri:1; S. construita la sol:17 mp; S. construita desfasurata:17 mp; Prag captare

## Lungime Segmente

1) Valorile lungimilor segmentelor sunt obținute din proiecție în plan.

Punct început	X / Y	Punct sfârșit	X / Y	Lungime segment (** (m)
1	506.733,364 634.385,98	2	506.733,642 634.382,926	3.067



Punct început	X / Y	Punct sfârșit	X / Y	Lungime segment (** (m)
2	506.733,642 634.382,926	3	506.738,897 634.373,567	10.733
3	506.738,897 634.373,567	4	506.729,286 634.368,105	11.055
4	506.729,286 634.368,105	5	506.730,812 634.365,548	2.978
5	506.730,812 634.365,548	6	506.741,675 634.371,784	12.526
6	506.741,675 634.371,784	7	506.740,172 634.374,303	2.933
7	506.740,172 634.374,303	1	506.733,364 634.385,98	13.517

\*\* Lungimile segmentelor sunt determinate în planul de proiecție Stereo 70 și sunt rotunjite la 1 milimetru.

\*\*\* Distanța dintre puncte este formată din segmente cumulate ce sunt mai mici decât valoarea 1 milimetru.



**DATE DESPRE IMOBILUL NR. 2618**

Oficiul de Cadastru și Publicitate Imobiliară SUCEAVA  
Biroul de Cadastru și Publicitate Imobiliară Vatra Dornei

**A. Partea I. Descrierea imobilului**

TEREN Extravilan

Nr. CF vechi:1265  
Nr. cadastral vechi:95

Adresa: Jud. Suceava

Nr. Crt	Nr cadastral Nr. topografic	Suprafața* (mp)	Observații / Referințe
A1	30025	Din acte: 4.991 Masurata: 4.735	Sector cadastral:47 Teren imprejmuit;

**Construcții**

Crt	Nr cadastral Nr. topografic	Adresa	Observații / Referințe
A1.1	30025-C1	Jud. Suceava	Nr. niveluri:1; S. construita la sol:3214 mp; S. construita desfasurata:3214 mp; Bazin compensator.
A1.2	30025-C2	Jud. Suceava	Nr. niveluri:1; S. construita la sol:14 mp; S. construita desfasurata:14 mp; Prag captare
A1.3	30025-C3	Jud. Suceava	Nr. niveluri:1; S. construita la sol:3 mp; S. construita desfasurata:3 mp; Camin vana cu suprafata construita la sol de 3 mp.

**B. Partea II. Proprietari și acte**

Inscrieri privitoare la dreptul de proprietate și alte drepturi reale	Referințe
<b>7339 / 25/09/2008</b>	
Act Notarial nr. 643, din 16/09/2008 emis de BNP-Papiniu Andreea Alexandra, București;	
B1	A1, A1.1, A1.2, A1.3
Intabulare, drept de PROPRIETATE, dobandit prin Conventie, cota actuala 1/1, cota initiala 1/1	
1) VIENNA ENERGY FORTA NATURALA SRL, CIF:23583540	
OBSERVATII: (provenita din conversia CF 1265)	
<b>536 / 03/02/2009</b>	
Act Administrativ nr. 43, din 03/02/2009 emis de cf;	
B2	A1, A1.1, A1.2, A1.3
se îndreaptă eroarea materială în sensul că se completează la rubrica observații în fila A suprafața exactă a terenului de 4991,47 mp., C1 de 3148,4 mp., C2 de 265,22 mp., C3 de 3,02 mp.	
<b>9617 / 31/08/2011</b>	
Act Administrativ nr. 1986282, din 28/05/2009 emis de O.R.C. DE PE LÂNGĂ TRIBUNALULBUCURESTI (act administrativ nr. DECIZIA ASOCIATILOR SOCIETATII/03-04-2009 emis de -);	
B3	A1, A1.1, A1.2, A1.3
se notează schimbarea denumirii proprietarului tabular înscris sub B1 din WS RENEWABLE ENERGY HYDRO în VIENNA ENERGY FORTA NATURALA SRL	
<b>16550 / 12/11/2020</b>	
Act Administrativ nr. plan de amplasament și delimitare, din 12/11/2020 emis de PFA SANDULEAN TICSA ANDRA;	
B4	A1, A1.1, A1.2, A1.3
se notează actualizarea informațiilor cadastrale și re poziționarea imobilului	

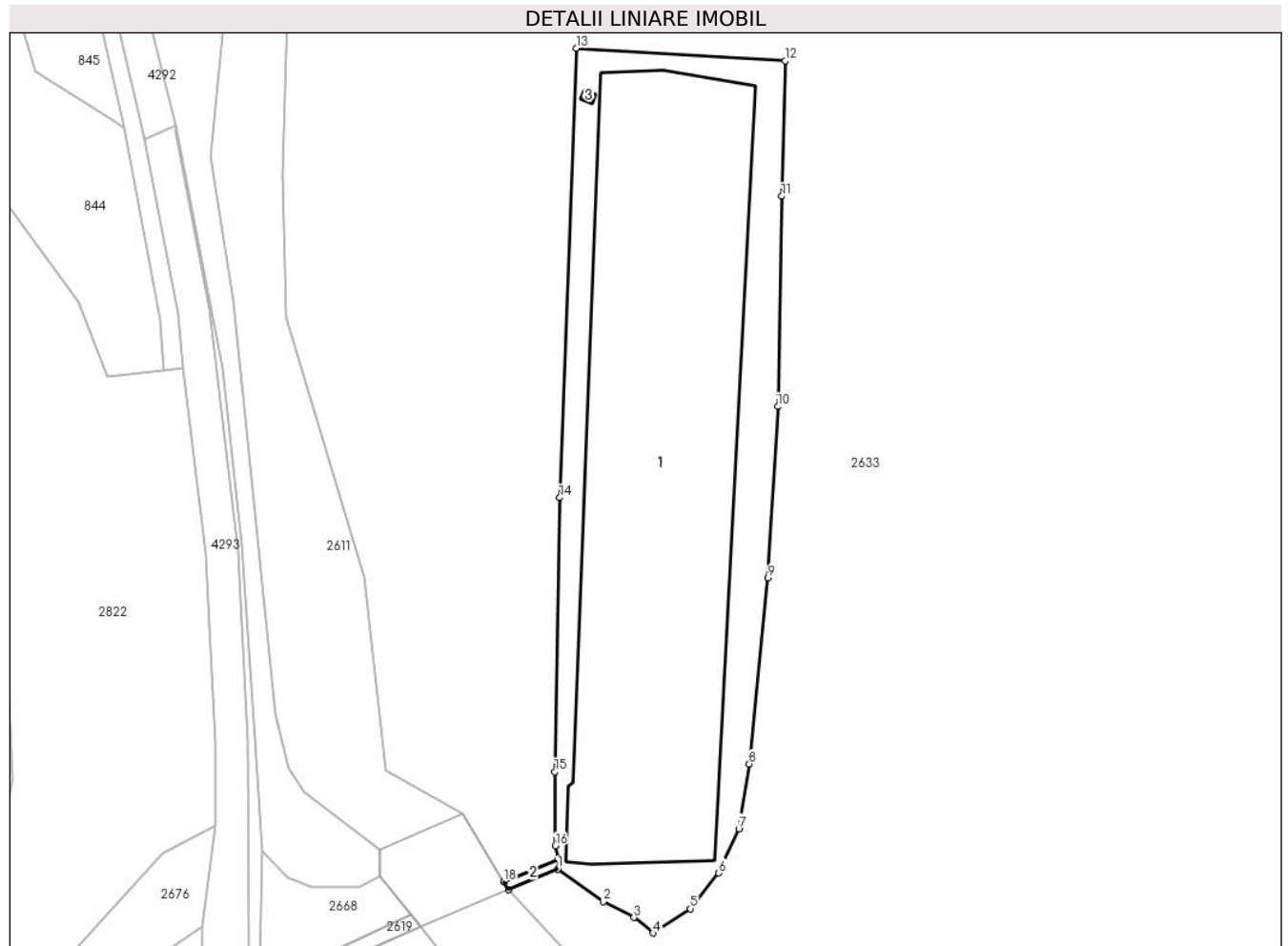
**C. Partea III. SARCINI**

Inscrieri privind dezmembramentele dreptului de proprietate, drepturi reale de garanție și sarcini	Referințe
<b>9083 / 12/12/2008</b>	
Act Notarial nr. 781, din 03/12/2008 emis de BNP PAPINIU ANDREEA ALEXANDRA;	
C2	A1, A1.1, A1.2, A1.3
se notează radierea privilegiului înscris pentru suma de 25.066.628,53 RON în baza contr.de vânzare cumpărare aut.sub nr. 643/16,09,2008.	

**Teren**

Nr cadastral	Suprafața (mp)*	Observații / Referințe
30025	Din acte: 4.991 Masurata: 4.735	

\* Suprafața este determinată în planul de proiecție Stereo 70.



**Date referitoare la teren**

Crt	Categorie folosință	Intra vilan	Suprafața (mp)	Tarla	Parcelă	Nr. topo	Observații / Referințe
1	curți constructii	NU	4.735	-	-	-	

**Date referitoare la construcții**

Crt	Număr	Destinație construcție	Supraf. (mp)	Situație juridică	Observații / Referințe
A1.1	30025-C1	construcții industriale și edilitare	3.214	Cu acte	Nr. niveluri:1; S. construita la sol:3214 mp; S. construita desfasurata:3214 mp; Bazin compensator.
A1.2	30025-C2	construcții industriale și edilitare	14	Cu acte	Nr. niveluri:1; S. construita la sol:14 mp; S. construita desfasurata:14 mp; Prag captare
A1.3	30025-C3	construcții industriale și edilitare	3	Cu acte	Nr. niveluri:1; S. construita la sol:3 mp; S. construita desfasurata:3 mp; Camin vana cu suprafata construita la sol de 3 mp.

**Lungime Segmente**

1) Valorile lungimilor segmentelor sunt obținute din proiecție în plan.

Punct început	X / Y	Punct sfârșit	X / Y	Lungime segment (** (m)
---------------	-------	---------------	-------	-------------------------

Punct început	X / Y	Punct sfârșit	X / Y	Lungime segment (** (m)
1	506.632,292 634.165,296	2	506.639,758 634.159,914	9.204
2	506.639,758 634.159,914	3	506.644,85 634.157,303	5.722
3	506.644,85 634.157,303	4	506.647,988 634.154,744	4.049
4	506.647,988 634.154,744	5	506.654,12 634.158,761	7.331
5	506.654,12 634.158,761	6	506.658,862 634.164,652	7.562
6	506.658,862 634.164,652	7	506.662,163 634.171,949	8.009
7	506.662,163 634.171,949	8	506.663,885 634.182,654	10.843
8	506.663,885 634.182,654	9	506.666,979 634.213,318	30.82
9	506.666,979 634.213,318	10	506.668,589 634.241,613	28.341
10	506.668,589 634.241,613	11	506.669,219 634.276,295	34.688
11	506.669,219 634.276,295	12	506.669,799 634.298,623	22.336
12	506.669,799 634.298,623	13	506.635,364 634.300,728	34.499
13	506.635,364 634.300,728	14	506.632,574 634.226,573	74.207
14	506.632,574 634.226,573	15	506.631,787 634.181,362	45.218
15	506.631,787 634.181,362	16	506.631,863 634.169,128	12.234
16	506.631,863 634.169,128	17	506.632,354 634.166,973	2.21
17	506.632,354 634.166,973	18	506.623,382 634.163,184	9.739
18	506.623,382 634.163,184	19	506.624,183 634.161,871	1.538
19	506.624,183 634.161,871	1	506.632,292 634.165,296	8.803

\*\* Lungimile segmentelor sunt determinate în planul de proiecție Stereo 70 și sunt rotunjite la 1 milimetru.

\*\*\* Distanța dintre puncte este formată din segmente cumulate ce sunt mai mici decât valoarea 1 milimetru.



**DATE DESPRE IMOBILUL NR. 2619**

Oficiul de Cadastru și Publicitate Imobiliară SUCEAVA  
Biroul de Cadastru și Publicitate Imobiliară Vatra Dornei

**A. Partea I. Descrierea imobilului**

TEREN Extravilan

Adresa: Jud. Suceava

Nr. Crt	Nr cadastral Nr. topografic	Suprafața* (mp)	Observații / Referințe
A1		Din acte: 4.991 Masurata: 39	Sector cadastral:47 Teren neimprejmuit; Parte din IE 30025, diferenta de suprafata se afla la ID 2619

**Construcții**

Crt	Nr cadastral Nr. topografic	Adresa	Observații / Referințe
A1.1		Jud. Suceava	Nr. niveluri:1; S. construita la sol:39 mp; S. construita desfasurata:39 mp; Bazin compensator

**B. Partea II. Proprietari și acte**

Inscrieri privitoare la dreptul de proprietate și alte drepturi reale		Referințe
<b>7339 / 25/09/2008</b>		
Act Notarial nr. 643, din 16/09/2008 emis de BNP-Papiniu Andreea Alexandra, București;		
B1	Intabulare, drept de PROPRIETATE, dobandit prin Conventie, cota actuala 1/1, cota initiala 1/1 1) VIENNA ENERGY FORTA NATURALA SRL, CIF:23583540 <i>OBSERVATII: (provenita din conversia CF 1265)</i>	A1, A1.1
<b>536 / 03/02/2009</b>		
Act Administrativ nr. 43, din 03/02/2009 emis de cf;		
B2	se îndreaptă eroarea materială în sensul că se completează la rubrica observații în fila A suprafața exactă a terenului de 4991,47 mp., C1 de 3148,4 mp., C2 de 265,22 mp., C3 de 3,02 mp.	A1, A1.1
<b>9617 / 31/08/2011</b>		
Act Administrativ nr. 1986282, din 28/05/2009 emis de O.R.C. DE PE LĂNGĂ TRIBUNALULBUCURESTI (act administrativ nr. DECIZIA ASOCIATILOR SOCIETATII/03-04-2009 emis de -);		
B3	se notează schimbarea denumirii proprietarului tabular înscris sub B1 din WS RENEWABLE ENERGY HYDRO în VIENNA ENERGY FORTA NATURALA SRL	A1, A1.1
<b>16550 / 12/11/2020</b>		
Act Administrativ nr. plan de amplasament și delimitare, din 12/11/2020 emis de PFA SANDULEAN TICSA ANDRA;		
B4	se notează actualizarea informațiilor cadastrale și repoziționarea imobilului	A1, A1.1

**C. Partea III. SARCINI**

Inscrieri privind dezmembramintele dreptului de proprietate, drepturi reale de garanție și sarcini		Referințe
<b>9083 / 12/12/2008</b>		
Act Notarial nr. 781, din 03/12/2008 emis de BNP PAPINIU ANDREEA ALEXANDRA;		
C2	se notează radierea privilegiului înscris pentru suma de 25.066.628,53 RON în baza contr.de vânzare cumpărare aut.sub nr. 643/16,09,2008.	A1, A1.1

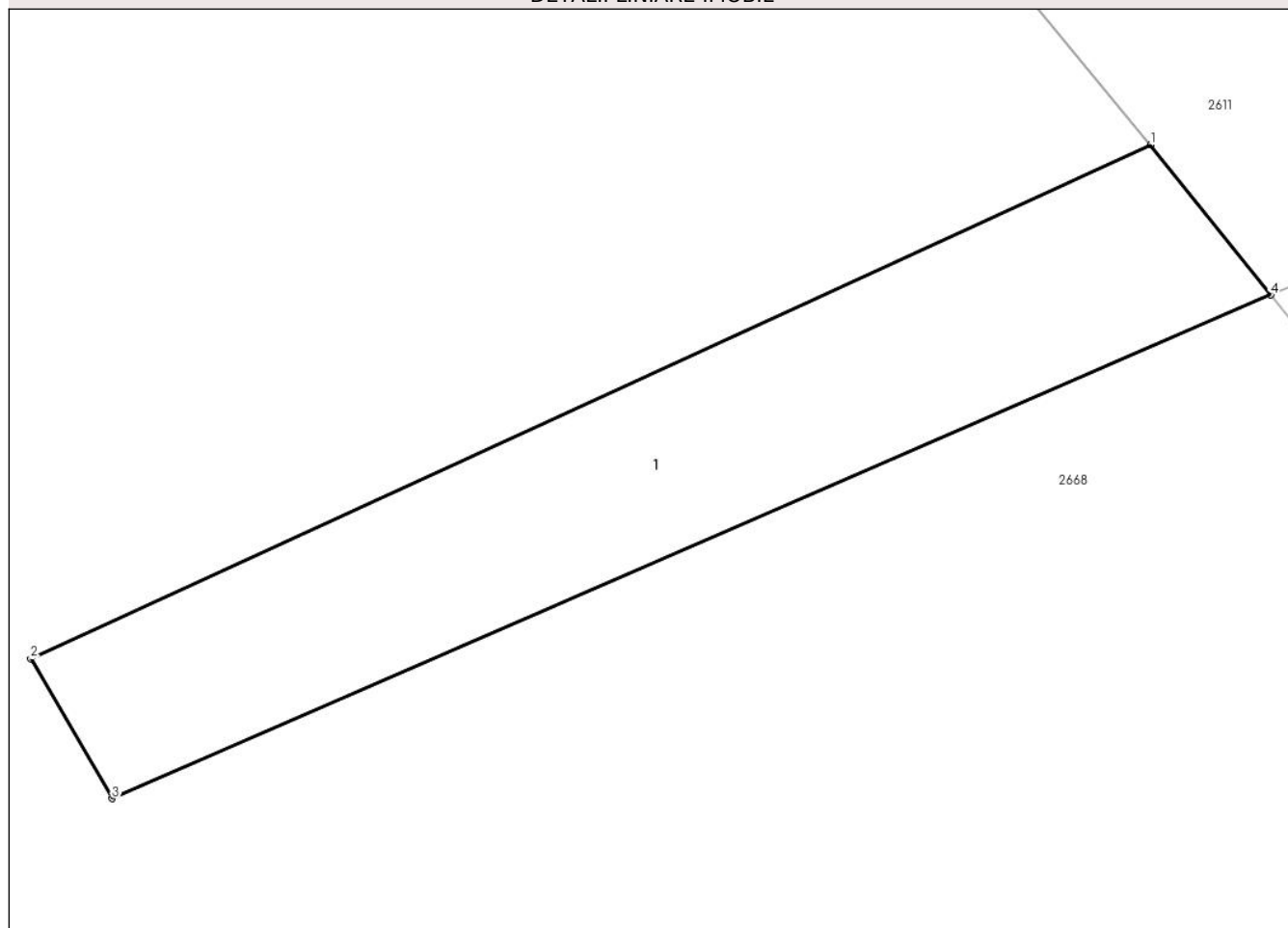
## Anexa Nr. 1 La Partea I

## Teren

Nr cadastral	Suprafața (mp)*	Observații / Referințe
	Din acte: 4.991 Masurata: 39	Parte din IE 30025, diferenta de suprafata se afla la ID 2619

\* Suprafața este determinată în planul de proiecție Stereo 70.

## DETALII LINIARE IMOBIL



## Date referitoare la teren

Crt	Categorie folosință	Intra vilan	Suprafața (mp)	Tarla	Parcelă	Nr. topo	Observații / Referințe
1	curți constructii	NU	39	-	-	-	

## Date referitoare la construcții

Crt	Număr	Destinație construcție	Supraf. (mp)	Situație juridică	Observații / Referințe
A1.1		construcții industriale și edilitare	39	Cu acte	Nr. niveluri:1; S. construita la sol:39 mp; S. construita desfășurata:39 mp; Bazin compensator

## Lungime Segmente

1) Valorile lungimilor segmentelor sunt obținute din proiecție în plan.

Punct început	X / Y	Punct sfârșit	X / Y	Lungime segment (** (m)
1	506.608,109 634.157,722	2	506.593,161 634.150,856	16.449
2	506.593,161 634.150,856	3	506.594,244 634.148,99	2.158
3	506.594,244 634.148,99	4	506.609,713 634.155,716	16.868



Punct început	X / Y	Punct sfârşit	X / Y	Lungime segment (** (m)
4	506.609,713 634.155,716	1	506.608,109 634.157,722	2.568

\*\* Lungimile segmentelor sunt determinate în planul de proiecţie Stereo 70 şi sunt rotunjite la 1 milimetru.

\*\*\* Distanţa dintre puncte este formată din segmente cumulate ce sunt mai mici decât valoarea 1 milimetru.



**DATE DESPRE IMOBILUL NR. 2620**

Oficiul de Cadastru și Publicitate Imobiliară SUCEAVA  
 Biroul de Cadastru și Publicitate Imobiliară Vatra Dornei

**A. Partea I. Descrierea imobilului**

TEREN Extravilan

Adresa: Jud. Suceava

Nr. Crt	Nr cadastral Nr. topografic	Suprafața* (mp)	Observații / Referințe
A1		3.799	Sector cadastral:47 Teren neimprejmit;

**B. Partea II. Proprietari și acte**

Inscrieri privitoare la dreptul de proprietate și alte drepturi reale		Referințe
/		
Act Normativ nr. 1705, din 29/11/2006 emis de GUVERNUL ROMANIEI;		
B1	Intabulare, drept de PROPRIETATE, dobandit prin Lege, cota actuala 1/1, cota initiala 1/1 1) STATUL ROMAN, CIF:9999999999999, DOMENIU PUBLIC	A1
Act Normativ nr. 46, din 19/03/2008 emis de PARLAMENTUL ROMANIEI;		
B2	Intabulare, drept de ADMINISTRARE, dobandit prin Lege, cota actuala 1/1, cota initiala 1/1 1) REGIA NATIONALA A PADURILOR-ROMSILVA, CIF:1590120	A1

**C. Partea III. SARCINI .**

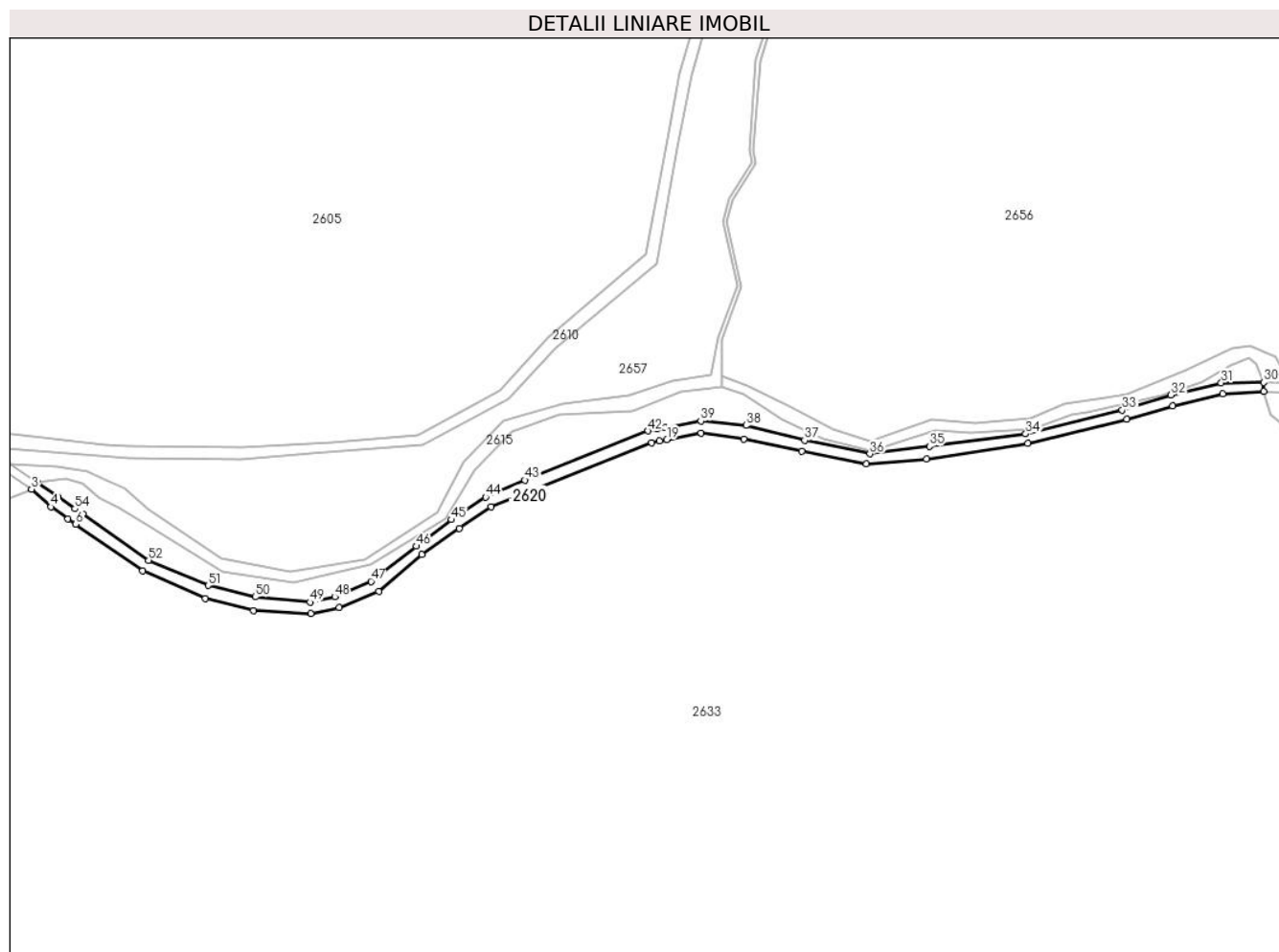
Inscrieri privind dezmembramintele dreptului de proprietate, drepturi reale de garanție și sarcini	Referințe
NU SUNT	

## Anexa Nr. 1 La Partea I

## Teren

Nr cadastral	Suprafața (mp)*	Observații / Referințe
	3.799	

\* Suprafața este determinată în planul de proiecție Stereo 70.



## Date referitoare la teren

Crt	Categorie folosință	Intravilan	Suprafața (mp)	Tarla	Parcelă	Nr. topo	Observații / Referințe
1	drum	NU	3.799	-	-	-	drum forestier

## Lungime Segmente

1) Valorile lungimilor segmentelor sunt obținute din proiecție în plan.

Punct început	X / Y	Punct sfârșit	X / Y	Lungime segment	Punct început	X / Y	Punct sfârșit	X / Y	Lungime segment	Punct început	X / Y	Punct sfârșit	X / Y	Lungime segment
1	507.105,188 634.298,293	2	507.094,635 634.305,7	12.89 3	2	507.094,635 634.305,7	3	507.092,064 634.302,195	4.347	3	507.092,064 634.302,195	4	507.101,751 634.293,375	13.10 1
4	507.101,751 634.293,375	5	507.110,23 634.287,451	10.34 3	5	507.110,23 634.287,451	6	507.114,072 634.284,766	4.687	6	507.114,072 634.284,766	7	507.147,397 634.261,482	40.65 3
7	507.147,397 634.261,482	8	507.178,676 634.247,756	34.15 8	8	507.178,676 634.247,756	9	507.202,746 634.241,77	24.80 3	9	507.202,746 634.241,77	10	507.231,274 634.240,114	28.57 6
10	507.231,274 634.240,114	11	507.245,283 634.243,298	14.36 6	11	507.245,283 634.243,298	12	507.265,039 634.251,159	21.26 3	12	507.265,039 634.251,159	13	507.286,361 634.269,615	28.2
13	507.286,361 634.269,615	14	507.305,179 634.282,709	22.92 5	14	507.305,179 634.282,709	15	507.321,024 634.293,273	19.04 4	15	507.321,024 634.293,273	16	507.340,997 634.301,072	21.44 2
16	507.340,997 634.301,072	17	507.400,981 634.325,367	64.71 7	17	507.400,981 634.325,367	18	507.404,976 634.326,132	4.068	18	507.404,976 634.326,132	19	507.408,613 634.326,828	3.703

Punct început	X / Y	Punct sfârșit	X / Y	Lungime segment	Punct început	X / Y	Punct sfârșit	X / Y	Lungime segment	Punct început	X / Y	Punct sfârșit	X / Y	Lungime segment
19	507.408,613 634.326,828	20	507.425,659 634.330,091	17.355	20	507.425,659 634.330,091	21	507.446,873 634.327,157	21.416	21	507.446,873 634.327,157	22	507.475,96 634.321,149	29.701
22	507.475,96 634.321,149	23	507.508,114 634.314,63	32.808	23	507.508,114 634.314,63	24	507.538,005 634.317,082	29.991	24	507.538,005 634.317,082	25	507.588,438 634.324,875	51.032
25	507.588,438 634.324,875	26	507.637,75 634.336,898	50.757	26	507.637,75 634.336,898	27	507.660,755 634.343,498	23.933	27	507.660,755 634.343,498	28	507.685,534 634.349,601	25.52
28	507.685,534 634.349,601	29	507.705,958 634.350,736	20.456	29	507.705,958 634.350,736	30	507.706,054 634.355,386	4.651	30	507.706,054 634.355,386	31	507.684,856 634.355,079	21.2
31	507.684,856 634.355,079	32	507.659,712 634.349,027	25.862	32	507.659,712 634.349,027	33	507.635,509 634.341,584	25.322	33	507.635,509 634.341,584	34	507.587,419 634.329,664	49.545
34	507.587,419 634.329,664	35	507.539,414 634.323,508	48.398	35	507.539,414 634.323,508	36	507.509,836 634.319,743	29.817	36	507.509,836 634.319,743	37	507.477,337 634.326,524	33.199
37	507.477,337 634.326,524	38	507.448,148 634.333,879	30.101	38	507.448,148 634.333,879	39	507.425,513 634.336,172	22.751	39	507.425,513 634.336,172	40	507.407,485 634.332,721	18.355
40	507.407,485 634.332,721	41	507.403,849 634.332,025	3.702	41	507.403,849 634.332,025	42	507.399,293 634.331,153	4.639	42	507.399,293 634.331,153	43	507.337,865 634.306,696	66.118
43	507.337,865 634.306,696	44	507.318,351 634.298,163	21.298	44	507.318,351 634.298,163	45	507.301,332 634.286,947	20.382	45	507.301,332 634.286,947	46	507.283,661 634.273,776	22.039
46	507.283,661 634.273,776	47	507.261,214 634.256,258	28.474	47	507.261,214 634.256,258	48	507.243,118 634.248,52	19.681	48	507.243,118 634.248,52	49	507.230,765 634.245,845	12.639
49	507.230,765 634.245,845	50	507.203,51 634.248,52	27.386	50	507.203,51 634.248,52	51	507.180,077 634.254,251	24.124	51	507.180,077 634.254,251	52	507.150,381 634.266,716	32.206
52	507.150,381 634.266,716	53	507.117,509 634.289,684	40.101	53	507.117,509 634.289,684	54	507.113,667 634.292,369	4.687	54	507.113,667 634.292,369	1	507.105,188 634.298,293	10.343

\*\* Lungimile segmentelor sunt determinate în planul de proiecție Stereo 70 și sunt rotunjite la 1 milimetru.

\*\*\* Distanța dintre puncte este formată din segmente cumulate ce sunt mai mici decât valoarea 1 milimetru.





## DATE DESPRE IMOBILUL NR. 2621

Oficiul de Cadastru și Publicitate Imobiliară SUCEAVA  
Biroul de Cadastru și Publicitate Imobiliară Vatra Dornei

## A. Partea I. Descrierea imobilului

TEREN Extravilan

Adresa: Jud. Suceava

Nr. Crt	Nr cadastral Nr. topografic	Suprafața* (mp)	Observații / Referințe
A1		25.002	Sector cadastral:47 Teren neimprijmit;

## Construcții

Crt	Nr cadastral Nr. topografic	Adresa	Observații / Referințe
A1.1		Jud. Suceava	Nr. niveluri:1; S. construita la sol:60 mp; S. construita desfasurata:60 mp; podet
A1.2		Jud. Suceava	Nr. niveluri:1; S. construita la sol:40 mp; S. construita desfasurata:40 mp; podet
A1.3		Jud. Suceava	Nr. niveluri:1; S. construita la sol:53 mp; S. construita desfasurata:53 mp; podet
A1.4		Jud. Suceava	Nr. niveluri:1; S. construita la sol:55 mp; S. construita desfasurata:55 mp; podet
A1.5		Jud. Suceava	Nr. niveluri:1; S. construita la sol:55 mp; S. construita desfasurata:55 mp; podet
A1.6		Jud. Suceava	Nr. niveluri:1; S. construita la sol:18 mp; S. construita desfasurata:18 mp; podet
A1.7		Jud. Suceava	Nr. niveluri:1; S. construita la sol:9 mp; S. construita desfasurata:9 mp; podet

## B. Partea II. Proprietari și acte

Inscrieri privitoare la dreptul de proprietate și alte drepturi reale	Referințe
/	
Act Normativ nr. 1705, din 29/11/2006 emis de GUVERNUL ROMANIEI;	
B1	Intabulare, drept de PROPRIETATE, dobandit prin Lege, cota actuala 1/1, cota initiala 1/1 1) STATUL ROMAN, CIF:9999999999999, DOMENIU PUBLIC
Act Normativ nr. 107, din 05/09/2002 emis de GUVERNUL ROMANIEI;	
B2	Intabulare, drept de ADMINISTRARE, dobandit prin Lege, cota actuala 1/1, cota initiala 1/1 1) ADMINISTRATIA NATIONALA APELE ROMANE-PRIN ADMINISTRATIA BAZINALA DE APA SIRET, CIF: 18264854
Act Normativ nr. 46, din 19/03/2008 emis de PARLAMENTUL ROMANIEI;	
B2	Intabulare, drept de ADMINISTRARE, dobandit prin Lege, cota actuala 1/1, cota initiala 1/1 1) ADMINISTRATIA NATIONALA APELE ROMANE-PRIN ADMINISTRATIA BAZINALA DE APA SIRET, CIF: 18264854

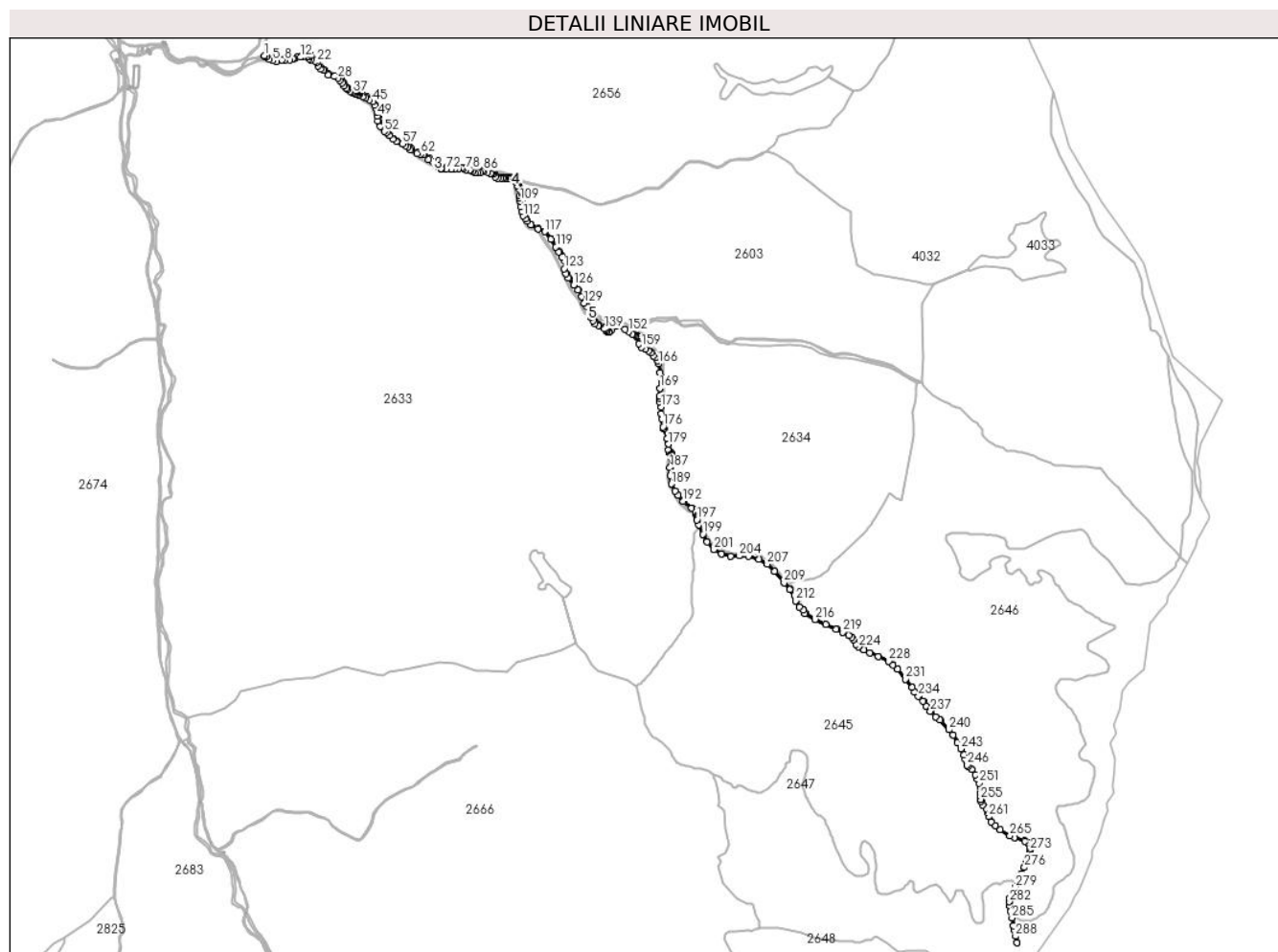
## C. Partea III. SARCINI .

Inscrieri privind dezmembramintele dreptului de proprietate, drepturi reale de garanție și sarcini	Referințe
NU SUNT	

**Teren**

Nr cadastral	Suprafața (mp)*	Observații / Referințe
	25.002	

\* Suprafața este determinată în planul de proiecție Stereo 70.



**Date referitoare la teren**

Crt	Categorie folosință	Intravilan	Suprafața (mp)	Tarla	Parcelă	Nr. topo	Observații / Referințe
1	ape curgătoare	NU	25.002	-	-	-	Paraul Vorova

**Date referitoare la construcții**

Crt	Număr	Destinație construcție	Supraf. (mp)	Situație juridică	Observații / Referințe
A1.1		construcții industriale și edilitare	60	Cu acte	Nr. niveluri:1; S. construită la sol:60 mp; S. construită desfășurată:60 mp; podet
A1.2		construcții industriale și edilitare	40	Cu acte	Nr. niveluri:1; S. construită la sol:40 mp; S. construită desfășurată:40 mp; podet
A1.3		construcții industriale și edilitare	53	Cu acte	Nr. niveluri:1; S. construită la sol:53 mp; S. construită desfășurată:53 mp; podet
A1.4		construcții industriale și edilitare	55	Cu acte	Nr. niveluri:1; S. construită la sol:55 mp; S. construită desfășurată:55 mp; podet
A1.5		construcții industriale și edilitare	55	Cu acte	Nr. niveluri:1; S. construită la sol:55 mp; S. construită desfășurată:55 mp; podet
A1.6		construcții industriale și edilitare	18	Cu acte	Nr. niveluri:1; S. construită la sol:18 mp; S. construită desfășurată:18 mp; podet



Crt	Număr	Destinație construcție	Supraf. (mp)	Situație juridică	Observații / Referințe
A1.7		construcții industriale și edilitare	9	Cu acte	Nr. niveluri:1; S. construită la sol:9 mp; S. construită desfasurată:9 mp; podet

**Lungime Segmente**

1) Valorile lungimilor segmentelor sunt obținute din proiecție în plan.

Punct început	X / Y	Punct sfârșit	X / Y	Lungime segment	Punct început	X / Y	Punct sfârșit	X / Y	Lungime segment	Punct început	X / Y	Punct sfârșit	X / Y	Lungime segment
1	507.435,959 634.358,559	2	507.436,272 634.353,029	5.539	2	507.436,272 634.353,029	3	507.447,018 634.349,534	11.3	3	507.447,018 634.349,534	4	507.466,096 634.336,768	22.955
4	507.466,096 634.336,768	5	507.486,361 634.327,463	22.299	5	507.486,361 634.327,463	6	507.510,466 634.321,228	24.898	6	507.510,466 634.321,228	7	507.542,488 634.331,6	33.66
7	507.542,488 634.331,6	8	507.559,604 634.330,275	17.167	8	507.559,604 634.330,275	9	507.590,679 634.332,109	31.129	9	507.590,679 634.332,109	10	507.610,241 634.339,343	20.857
10	507.610,241 634.339,343	11	507.618,085 634.340,648	7.952	11	507.618,085 634.340,648	12	507.655,487 634.349,151	38.356	12	507.655,487 634.349,151	13	507.675,258 634.355,671	20.818
13	507.675,258 634.355,671	14	507.689,88 634.363,858	16.758	14	507.689,88 634.363,858	15	507.698,393 634.367,488	9.255	15	507.698,393 634.367,488	16	507.702,525 634.364,567	5.06
16	507.702,525 634.364,567	17	507.706,054 634.355,386	9.836	17	507.706,054 634.355,386	18	507.705,958 634.350,736	4.651	18	507.705,958 634.350,736	19	507.709,503 634.339,511	11.771
19	507.709,503 634.339,511	20	507.719,488 634.331,014	13.111	20	507.719,488 634.331,014	21	507.747,119 634.326,205	28.046	21	507.747,119 634.326,205	22	507.756,329 634.318,054	12.299
22	507.756,329 634.318,054	23	507.764,516 634.295,254	24.225	23	507.764,516 634.295,254	24	507.778,336 634.277,789	22.271	24	507.778,336 634.277,789	25	507.798,224 634.268,171	22.092
25	507.798,224 634.268,171	26	507.826,994 634.240,121	40.181	26	507.826,994 634.240,121	27	507.863,749 634.231,487	37.755	27	507.863,749 634.231,487	28	507.885,451 634.220,178	24.472
28	507.885,451 634.220,178	29	507.899,103 634.207,951	18.327	29	507.899,103 634.207,951	30	507.910,96 634.192,089	19.804	30	507.910,96 634.192,089	31	507.924,613 634.172,018	24.274
31	507.924,613 634.172,018	32	507.939,183 634.159,282	19.352	32	507.939,183 634.159,282	33	507.946,722 634.150,112	11.871	33	507.946,722 634.150,112	34	507.958,857 634.140,944	15.209
34	507.958,857 634.140,944	35	507.967,579 634.140,455	8.736	35	507.967,579 634.140,455	36	507.975,159 634.134,423	9.687	36	507.975,159 634.134,423	37	507.978,754 634.129,23	6.316
37	507.978,754 634.129,23	38	507.988,771 634.124,561	11.052	38	507.988,771 634.124,561	39	507.999,204 634.121,056	11.006	39	507.999,204 634.121,056	40	508.013,705 634.117,228	14.998
40	508.013,705 634.117,228	41	508.016,99 634.118,91	3.691	41	508.016,99 634.118,91	42	508.037,146 634.108,426	22.72	42	508.037,146 634.108,426	43	508.058,033 634.100,682	22.276
43	508.058,033 634.100,682	44	508.079,225 634.088,049	24.672	44	508.079,225 634.088,049	45	508.100,394 634.075,915	24.4	45	508.100,394 634.075,915	46	508.110,551 634.053,27	24.819
46	508.110,551 634.053,27	47	508.123,696 634.031,677	25.279	47	508.123,696 634.031,677	48	508.126,447 634.014,051	17.839	48	508.126,447 634.014,051	49	508.127,567 633.987,968	26.107
49	508.127,567 633.987,968	50	508.130,726 633.957,504	30.627	50	508.130,726 633.957,504	51	508.144,807 633.924,872	35.54	51	508.144,807 633.924,872	52	508.169,974 633.894,46	39.475
52	508.169,974 633.894,46	53	508.184,395 633.889,149	15.368	53	508.184,395 633.889,149	54	508.201,685 633.868,502	26.93	54	508.201,685 633.868,502	55	508.222,753 633.848,754	28.876
55	508.222,753 633.848,754	56	508.244,079 633.833,497	26.222	56	508.244,079 633.833,497	57	508.280,187 633.819,151	38.854	57	508.280,187 633.819,151	58	508.299,093 633.806,687	22.645
58	508.299,093 633.806,687	59	508.315,838 633.800,531	17.841	59	508.315,838 633.800,531	60	508.331,644 633.779,978	25.928	60	508.331,644 633.779,978	61	508.369,841 633.758,867	43.643
61	508.369,841 633.758,867	62	508.392,482 633.756,13	22.806	62	508.392,482 633.756,13	63	508.412,38 633.750,254	20.747	63	508.412,38 633.750,254	64	508.440,712 633.723,37	39.057
64	508.440,712 633.723,37	65	508.468,963 633.707,776	32.269	65	508.468,963 633.707,776	66	508.483,519 633.697,688	17.71	66	508.483,519 633.697,688	67	508.487,77 633.690,571	8.29
67	508.487,77 633.690,571	68	508.488,652 633.686,111	4.546	68	508.488,652 633.686,111	69	508.494,393 633.681,57	7.32	69	508.494,393 633.681,57	70	508.518,354 633.668,393	27.345
70	508.518,354 633.668,393	71	508.520,13 633.664,608	4.181	71	508.520,13 633.664,608	72	508.549,149 633.662,027	29.134	72	508.549,149 633.662,027	73	508.581,546 633.662,556	32.401
73	508.581,546 633.662,556	74	508.600,048 633.663,941	18.554	74	508.600,048 633.663,941	75	508.624,908 633.665,734	24.925	75	508.624,908 633.665,734	76	508.643,084 633.669,321	18.527
76	508.643,084 633.669,321	77	508.655,555 633.667,202	12.65	77	508.655,555 633.667,202	78	508.669,656 633.660,355	15.675	78	508.669,656 633.660,355	79	508.693,924 633.659,97	24.271
79	508.693,924 633.659,97	80	508.699,822 633.656,008	7.105	80	508.699,822 633.656,008	81	508.711,298 633.648,079	13.949	81	508.711,298 633.648,079	82	508.725,476 633.642,696	15.165
82	508.725,476 633.642,696	83	508.743,605 633.639,424	18.422	83	508.743,605 633.639,424	84	508.758,831 633.640,524	15.266	84	508.758,831 633.640,524	85	508.771,216 633.650,335	15.8

Punct început	X / Y	Punct sfârşit	X / Y	Lungime segment	Punct început	X / Y	Punct sfârşit	X / Y	Lungime segment	Punct început	X / Y	Punct sfârşit	X / Y	Lungime segment
85	508.771,216 633.650,335	86	508.781,366 633.652,151	10.311	86	508.781,366 633.652,151	87	508.803,499 633.645,939	22.988	87	508.803,499 633.645,939	88	508.821,848 633.639,101	19.582
88	508.821,848 633.639,101	89	508.831,688 633.639,62	9.854	89	508.831,688 633.639,62	90	508.839,145 633.633,253	9.805	90	508.839,145 633.633,253	91	508.852,093 633.616,517	21.16
91	508.852,093 633.616,517	92	508.866,155 633.606,875	17.05	92	508.866,155 633.606,875	93	508.883,478 633.607,237	17.327	93	508.883,478 633.607,237	94	508.896,799 633.607,804	13.333
94	508.896,799 633.607,804	95	508.906,915 633.607,437	10.123	95	508.906,915 633.607,437	96	508.913,669 633.607,057	6.765	96	508.913,669 633.607,057	97	508.927,096 633.607,649	13.44
97	508.927,096 633.607,649	98	508.943,006 633.604,062	16.309	98	508.943,006 633.604,062	99	508.962,503 633.595,325	21.365	99	508.962,503 633.595,325	100	508.971,178 633.588,37	11.119
100	508.971,178 633.588,37	101	508.975,431 633.586,496	4.648	101	508.975,431 633.586,496	102	508.983,759 633.582,548	9.216	102	508.983,759 633.582,548	103	508.987,516 633.560,066	22.794
103	508.987,516 633.560,066	104	508.996,31 633.545,334	17.157	104	508.996,31 633.545,334	105	509.012,677 633.525,445	25.758	105	509.012,677 633.525,445	106	509.012,432 633.510,773	14.674
106	509.012,432 633.510,773	107	508.999,472 633.501,889	15.713	107	508.999,472 633.501,889	108	508.997,39 633.489,739	12.327	108	508.997,39 633.489,739	109	509.004,013 633.468,547	22.203
109	509.004,013 633.468,547	110	509.005,81 633.433,349	35.244	110	509.005,81 633.433,349	111	509.012,493 633.403,028	31.049	111	509.012,493 633.403,028	112	509.021,909 633.376,833	27.836
112	509.021,909 633.376,833	113	509.034,033 633.360,735	20.153	113	509.034,033 633.360,735	114	509.046,259 633.343,415	21.2	114	509.046,259 633.343,415	115	509.068,267 633.323,955	29.378
115	509.068,267 633.323,955	116	509.112,335 633.298,783	50.751	116	509.112,335 633.298,783	117	509.152,968 633.280,733	44.462	117	509.152,968 633.280,733	118	509.189,84 633.233,354	60.036
118	509.189,84 633.233,354	119	509.222,024 633.186,785	56.608	119	509.222,024 633.186,785	120	509.239,833 633.157,455	34.313	120	509.239,833 633.157,455	121	509.258,647 633.127,874	35.057
121	509.258,647 633.127,874	122	509.274,951 633.100,299	32.034	122	509.274,951 633.100,299	123	509.272,191 633.053,672	46.709	123	509.272,191 633.053,672	124	509.284,041 633.022,861	33.011
124	509.284,041 633.022,861	125	509.297,838 632.997,042	29.274	125	509.297,838 632.997,042	126	509.330,445 632.953,673	54.259	126	509.330,445 632.953,673	127	509.358,288 632.923,59	40.99
127	509.358,288 632.923,59	128	509.380,68 632.882,546	46.755	128	509.380,68 632.882,546	129	509.395,979 632.843,44	41.992	129	509.395,979 632.843,44	130	509.407,768 632.823,135	23.479
130	509.407,768 632.823,135	131	509.426,582 632.796,312	32.763	131	509.426,582 632.796,312	132	509.435,17 632.781,135	17.438	132	509.435,17 632.781,135	133	509.435,375 632.769,076	12.061
133	509.435,375 632.769,076	134	509.435,551 632.764,383	4.696	134	509.435,551 632.764,383	135	509.438,589 632.754,538	10.303	135	509.438,589 632.754,538	136	509.451,168 632.733,555	24.465
136	509.451,168 632.733,555	137	509.462,478 632.718,476	18.849	137	509.462,478 632.718,476	138	509.481,204 632.706,881	22.025	138	509.481,204 632.706,881	139	509.520,328 632.685,485	44.592
139	509.520,328 632.685,485	140	509.528,214 632.681,748	8.727	140	509.528,214 632.681,748	141	509.532,857 632.671,367	11.372	141	509.532,857 632.671,367	142	509.536,196 632.668,028	4.722
142	509.536,196 632.668,028	143	509.545,272 632.665,577	9.401	143	509.545,272 632.665,577	144	509.550,437 632.668,498	5.934	144	509.550,437 632.668,498	145	509.561,229 632.676,849	13.646
145	509.561,229 632.676,849	146	509.563,573 632.683,064	6.642	146	509.563,573 632.683,064	147	509.565,101 632.690,094	7.194	147	509.565,101 632.690,094	148	509.568,667 632.694,271	5.492
148	509.568,667 632.694,271	149	509.586,293 632.700,486	18.69	149	509.586,293 632.700,486	150	509.592,259 632.702,092	6.178	150	509.592,259 632.702,092	151	509.645,514 632.681,788	56.994
151	509.645,514 632.681,788	152	509.667,589 632.669,004	25.51	152	509.667,589 632.669,004	153	509.688,72 632.654,604	25.571	153	509.688,72 632.654,604	154	509.693,737 632.654,855	5.023
154	509.693,737 632.654,855	155	509.703,771 632.652,097	10.406	155	509.703,771 632.652,097	156	509.713,302 632.647,084	10.769	156	509.713,302 632.647,084	157	509.717,568 632.637,808	10.21
157	509.717,568 632.637,808	158	509.732,365 632.593,938	46.298	158	509.732,365 632.593,938	159	509.746,411 632.572,63	25.521	159	509.746,411 632.572,63	160	509.771,748 632.561,599	27.634
160	509.771,748 632.561,599	161	509.791,06 632.551,573	21.759	161	509.791,06 632.551,573	162	509.806,363 632.538,286	20.266	162	509.806,363 632.538,286	163	509.819,658 632.521,24	21.618
163	509.819,658 632.521,24	164	509.834,765 632.508,994	19.447	164	509.834,765 632.508,994	165	509.845,799 632.491,194	20.943	165	509.845,799 632.491,194	166	509.850,816 632.471,642	20.185
166	509.850,816 632.471,642	167	509.859,849 632.417,745	54.649	167	509.859,849 632.417,745	168	509.862,857 632.393,178	24.75	168	509.862,857 632.393,178	169	509.859,098 632.321,977	71.3
169	509.859,098 632.321,977	170	509.857,089 632.274,598	47.422	170	509.857,089 632.274,598	171	509.859,596 632.259,557	15.248	171	509.859,596 632.259,557	172	509.856,84 632.238,249	21.485
172	509.856,84 632.238,249	173	509.867,123 632.208,167	31.791	173	509.867,123 632.208,167	174	509.867,643 632.165,597	42.573	174	509.867,643 632.165,597	175	509.869,651 632.136,267	29.399
175	509.869,651 632.136,267	176	509.878,178 632.084,625	52.341	176	509.878,178 632.084,625	177	509.883,95 632.073,093	12.896	177	509.883,95 632.073,093	178	509.904,045 632.015,249	61.235
178	509.904,045 632.015,249	179	509.912,071 631.979,401	36.735	179	509.912,071 631.979,401	180	509.910,066 631.944,055	35.403	180	509.910,066 631.944,055	181	509.915,108 631.933,158	12.007
181	509.915,108 631.933,158	182	509.918,827 631.926,805	7.361	182	509.918,827 631.926,805	183	509.922,323 631.926,637	3.5	183	509.922,323 631.926,637	184	509.928,399 631.923,129	7.016

Punct început	X / Y	Punct sfârşit	X / Y	Lungime segment
184	509.928,399 631.923,129	185	509.932,415 631.914,857	9.195
187	509.920,876 631.835,995	188	509.921,88 631.787,362	48.64 3
190	509.951,226 631.693,355	191	509.971,36 631.668,338	32.11 3
193	510.053,957 631.588,224	194	510.079,139 631.566,647	33.16 2
196	510.077,9 631.552,928	197	510.086,065 631.515,777	38.03 8
199	510.121,489 631.428,085	200	510.147,324 631.380,204	54.40 6
202	510.236,013 631.307,426	203	510.293,703 631.291,884	59.74 7
205	510.402,317 631.294,389	206	510.466,42 631.274,467	67.12 7
208	510.560,987 631.200,514	209	510.620,28 631.130,86	91.47 3
211	510.683,739 631.052,647	212	510.690,543 631.019,66	33.68 1
214	510.738,2 630.963,255	215	510.748,736 630.942,95	22.87 6
217	510.875,094 630.875,113	218	510.940,561 630.846,787	71.33 2
220	511.016,649 630.807,853	221	511.034,456 630.796,071	21.35 2
223	511.061,045 630.753,454	224	511.077,602 630.737,663	22.88
226	511.145,739 630.701,407	227	511.198,164 630.678,846	57.07 3
229	511.287,59 630.628,809	230	511.316,184 630.602,238	39.03 4
232	511.404,054 630.489,722	233	511.420,606 630.462,398	31.94 6
235	511.472,782 630.406,746	236	511.488,897 630.376,767	34.03 6
238	511.548,849 630.309,835	239	511.576,439 630.289,781	34.10 8
241	511.656,059 630.199,596	242	511.682,898 630.151,965	54.67 2
244	511.721,846 630.076,333	245	511.729,121 630.051,766	25.62 2
247	511.749,939 630.005,139	248	511.770,259 629.988,343	26.36 3
250	511.805,661 629.929,204	251	511.816,698 629.903,383	28.08 1
253	511.823,477 629.844,074	254	511.822,975 629.825,272	18.80 9
256	511.827,237 629.792,934	257	511.838,777 629.769,62	26.01 4
259	511.865,616 629.740,041	260	511.867,905 629.723,582	16.61 7
262	511.888,474 629.668,182	263	511.913,665 629.644,262	34.73 8
265	512.004,465 629.581,843	266	512.032,308 629.569,057	30.63 8
268	512.114,396 629.539,319	269	512.123,176 629.528,54	13.90 2
271	512.131,201 629.513,75	272	512.130,699 629.504,725	9.039
274	512.115,902 629.441,051	275	512.106,869 629.419,993	22.91 4
277	512.073,133 629.349,667	278	512.050,296 629.301,101	53.66 7
280	512.022,2 629.223,891	281	512.005,145 629.199,072	30.11 4

Punct început	X / Y	Punct sfârşit	X / Y	Lungime segment
185	509.932,415 631.914,857	186	509.931,913 631.895,553	19.31 1
188	509.921,88 631.787,362	189	509.930,657 631.735,972	52.13 4
191	509.971,36 631.668,338	192	510.002,216 631.629,482	49.61 7
194	510.079,139 631.566,647	195	510.079,408 631.555,522	11.12 8
197	510.086,065 631.515,777	198	510.098,107 631.486,197	31.93 7
200	510.147,324 631.380,204	201	510.190,47 631.333,577	63.52 7
203	510.293,703 631.291,884	204	510.346,128 631.295,141	52.52 6
206	510.466,42 631.274,467	207	510.516,338 631.244,634	58.15 3
209	510.620,28 631.130,86	210	510.656,148 631.088,495	55.51
212	510.690,543 631.019,66	213	510.714,121 630.981,557	44.80 8
215	510.748,736 630.942,95	216	510.810,13 630.905,948	71.68 2
218	510.940,561 630.846,787	219	510.980,026 630.827,908	43.74 8
221	511.034,456 630.796,071	222	511.046,999 630.783,036	18.09
224	511.077,602 630.737,663	225	511.110,12 630.720,459	36.78 9
227	511.198,164 630.678,846	228	511.261,124 630.650,518	69.03 9
230	511.316,184 630.602,238	231	511.363,343 630.540,57	77.63 3
233	511.420,606 630.462,398	234	511.443,433 630.436,577	34.46 4
236	511.488,897 630.376,767	237	511.516,993 630.344,179	43.02 7
239	511.576,439 630.289,781	240	511.630,975 630.230,681	80.41 8
242	511.682,898 630.151,965	243	511.704,286 630.114,438	43.19 4
245	511.729,121 630.051,766	246	511.741,411 630.014,415	39.32 1
248	511.770,259 629.988,343	249	511.793,121 629.953,268	41.86 8
251	511.816,698 629.903,383	252	511.821,213 629.880,571	23.25 5
254	511.822,975 629.825,272	255	511.824,98 629.804,967	20.40 4
257	511.838,777 629.769,62	258	511.859,093 629.749,567	28.54 6
260	511.867,905 629.723,582	261	511.872,669 629.698,264	25.76 2
263	511.913,665 629.644,262	264	511.945,268 629.618,944	40.49 4
266	512.032,308 629.569,057	267	512.094,517 629.549,504	65.21
269	512.123,176 629.528,54	270	512.127,438 629.523,025	6.97
272	512.130,699 629.504,725	273	512.128,442 629.492,441	12.49
275	512.106,869 629.419,993	276	512.092,951 629.388,274	34.63 8
278	512.050,296 629.301,101	279	512.038,005 629.265,755	37.42 2
281	512.005,145 629.199,072	282	512.000,88 629.177,012	22.46 9

Punct început	X / Y	Punct sfârşit	X / Y	Lungime segment
186	509.931,913 631.895,553	187	509.920,876 631.835,995	60.57 2
189	509.930,657 631.735,972	190	509.951,226 631.693,355	47.32 1
192	510.002,216 631.629,482	193	510.053,957 631.588,224	66.17 7
195	510.079,408 631.555,522	196	510.077,9 631.552,928	3.0
198	510.098,107 631.486,197	199	510.121,489 631.428,085	62.64
201	510.190,47 631.333,577	202	510.236,013 631.307,426	52.51 7
204	510.346,128 631.295,141	205	510.402,317 631.294,389	56.19 4
207	510.516,338 631.244,634	208	510.560,987 631.200,514	62.77
210	510.656,148 631.088,495	211	510.683,739 631.052,647	45.23 7
213	510.714,121 630.981,557	214	510.738,2 630.963,255	30.24 5
216	510.810,13 630.905,948	217	510.875,094 630.875,113	71.91
219	510.980,026 630.827,908	220	511.016,649 630.807,853	41.75 5
222	511.046,999 630.783,036	223	511.061,045 630.753,454	32.74 7
225	511.110,12 630.720,459	226	511.145,739 630.701,407	40.39 4
228	511.261,124 630.650,518	229	511.287,59 630.628,809	34.23 1
231	511.363,343 630.540,57	232	511.404,054 630.489,722	65.13 8
234	511.443,433 630.436,577	235	511.472,782 630.406,746	41.84 8
237	511.516,993 630.344,179	238	511.548,849 630.309,835	46.84 4
240	511.630,975 630.230,681	241	511.656,059 630.199,596	39.94 4
243	511.704,286 630.114,438	244	511.721,846 630.076,333	41.95 6
246	511.741,411 630.014,415	247	511.749,939 630.005,139	12.6
249	511.793,121 629.953,268	250	511.805,661 629.929,204	27.13 5
252	511.821,213 629.880,571	253	511.823,477 629.844,074	36.56 7
255	511.824,98 629.804,967	256	511.827,237 629.792,934	12.24 3
258	511.859,093 629.749,567	259	511.865,616 629.740,041	11.54 5
261	511.872,669 629.698,264	262	511.888,474 629.668,182	33.98 1
264	511.945,268 629.618,944	265	512.004,465 629.581,843	69.86 3
267	512.094,517 629.549,504	268	512.114,396 629.539,319	22.33 6
270	512.127,438 629.523,025	271	512.131,201 629.513,75	10.00 9
273	512.128,442 629.492,441	274	512.115,902 629.441,051	52.89 8
276	512.092,951 629.388,274	277	512.073,133 629.349,667	43.39 6
279	512.038,005 629.265,755	280	512.022,2 629.223,891	44.74 8
282	512.000,88 629.177,012	283	512.003,66 629.151,49	25.67 3

Punct început	X / Y	Punct sfârşit	X / Y	Lungime segment	Punct început	X / Y	Punct sfârşit	X / Y	Lungime segment	Punct început	X / Y	Punct sfârşit	X / Y	Lungime segment
283	512.003,66 629.151,49	284	512.008,175 629.118,65	33.14 9	284	512.008,175 629.118,65	285	512.017,707 629.079,293	40.49 5	285	512.017,707 629.079,293	286	512.024,738 629.029,741	50.04 8
286	512.024,738 629.029,741	287	512.030,507 629.003,921	26.45 7	287	512.030,507 629.003,921	288	512.039,536 628.966,067	38.91 6	288	512.039,536 628.966,067	289	512.048,424 628.926,225	40.82 1
289	512.048,424 628.926,225	290	512.049,693 628.926,508	1.3	290	512.049,693 628.926,508	291	512.040,803 628.966,359	40.83 1	291	512.040,803 628.966,359	292	512.031,773 629.004,213	38.91 6
292	512.031,773 629.004,213	293	512.026,018 629.029,975	26.39 7	293	512.026,018 629.029,975	294	512.018,985 629.079,538	50.06	294	512.018,985 629.079,538	295	512.009,454 629.118,892	40.49 2
295	512.009,454 629.118,892	296	512.004,951 629.151,649	33.06 5	296	512.004,951 629.151,649	297	512.002,193 629.176,958	25.45 9	297	512.002,193 629.176,958	298	512.006,37 629.198,559	22.00 1
298	512.006,37 629.198,559	299	512.023,36 629.223,284	30.0	299	512.023,36 629.223,284	300	512.039,227 629.265,312	44.92 3	300	512.039,227 629.265,312	301	512.051,501 629.300,61	37.37 1
301	512.051,501 629.300,61	302	512.074,3 629.349,094	53.57 7	302	512.074,3 629.349,094	303	512.094,125 629.387,715	43.41 2	303	512.094,125 629.387,715	304	512.108,061 629.419,476	34.68 4
304	512.108,061 629.419,476	305	512.117,139 629.440,638	23.02 7	305	512.117,139 629.440,638	306	512.129,714 629.492,169	53.04 3	306	512.129,714 629.492,169	307	512.131,993 629.504,571	12.61
307	512.131,993 629.504,571	308	512.132,515 629.513,969	9.412	308	512.132,515 629.513,969	309	512.128,575 629.523,678	10.47 8	309	512.128,575 629.523,678	310	512.124,194 629.529,348	7.165
310	512.124,194 629.529,348	311	512.115,231 629.540,352	14.19 2	311	512.115,231 629.540,352	312	512.095,012 629.550,712	22.71 9	312	512.095,012 629.550,712	313	512.032,776 629.570,273	65.23 8
313	512.032,776 629.570,273	314	512.005,084 629.582,989	30.47 2	314	512.005,084 629.582,989	315	511.946,022 629.620,005	69.70 3	315	511.946,022 629.620,005	316	511.914,521 629.645,242	40.36 4
316	511.914,521 629.645,242	317	511.889,525 629.668,976	34.46 9	317	511.889,525 629.668,976	318	511.873,911 629.698,696	33.57 2	318	511.873,911 629.698,696	319	511.869,189 629.723,792	25.53 6
319	511.869,189 629.723,792	320	511.866,861 629.740,523	16.89 2	320	511.866,861 629.740,523	321	511.860,095 629.750,404	11.97 6	321	511.860,095 629.750,404	322	511.839,845 629.770,393	28.45 4
322	511.839,845 629.770,393	323	511.828,482 629.793,35	25.61 5	323	511.828,482 629.793,35	324	511.826,268 629.805,151	12.00 7	324	511.826,268 629.805,151	325	511.824,277 629.825,319	20.26 6
325	511.824,277 629.825,319	326	511.824,779 629.844,097	18.78 5	326	511.824,779 629.844,097	327	511.822,505 629.880,738	36.71 1	327	511.822,505 629.880,738	328	511.817,947 629.903,769	23.47 8
328	511.817,947 629.903,769	329	511.806,837 629.929,761	28.26 7	329	511.806,837 629.929,761	330	511.794,244 629.953,925	27.24 9	330	511.794,244 629.953,925	331	511.771,24 629.989,219	42.12 9
331	511.771,24 629.989,219	332	511.750,836 630.006,084	26.47 2	332	511.750,836 630.006,084	333	511.742,558 630.015,088	12.23 1	333	511.742,558 630.015,088	334	511.730,362 630.052,154	39.02 1
334	511.730,362 630.052,154	335	511.723,066 630.076,792	25.69 6	335	511.723,066 630.076,792	336	511.705,443 630.115,033	42.10 6	336	511.705,443 630.115,033	337	511.684,029 630.152,606	43.24 7
337	511.684,029 630.152,606	338	511.657,139 630.200,329	54.77 7	338	511.657,139 630.200,329	339	511.631,96 630.231,531	40.09 4	339	511.631,96 630.231,531	340	511.577,307 630.290,757	80.59
340	511.577,307 630.290,757	341	511.549,716 630.310,812	34.11	341	511.549,716 630.310,812	342	511.517,962 630.345,046	46.69 4	342	511.517,962 630.345,046	343	511.489,975 630.377,508	42.86 1
343	511.489,975 630.377,508	344	511.473,839 630.407,525	34.07 9	344	511.473,839 630.407,525	345	511.444,384 630.437,464	41.99 9	345	511.444,384 630.437,464	346	511.421,658 630.463,171	34.31 2
346	511.421,658 630.463,171	347	511.405,122 630.490,468	31.91 5	347	511.405,122 630.490,468	348	511.364,367 630.541,371	65.20 8	348	511.364,367 630.541,371	349	511.317,15 630.603,116	77.73
349	511.317,15 630.603,116	350	511.288,445 630.629,789	39.18 5	350	511.288,445 630.629,789	351	511.261,815 630.651,633	34.44 3	351	511.261,815 630.651,633	352	511.198,688 630.680,036	69.22 2
352	511.198,688 630.680,036	353	511.146,304 630.702,58	57.02 9	353	511.146,304 630.702,58	354	511.110,73 630.721,607	40.34 3	354	511.110,73 630.721,607	355	511.078,369 630.738,727	36.61 1
355	511.078,369 630.738,727	356	511.062,117 630.754,229	22.46	356	511.062,117 630.754,229	357	511.048,083 630.783,785	32.71 9	357	511.048,083 630.783,785	358	511.035,293 630.797,076	18.44 5
358	511.035,293 630.797,076	359	511.017,322 630.808,967	21.54 9	359	511.017,322 630.808,967	360	510.980,619 630.829,066	41.84 6	360	510.980,619 630.829,066	361	510.941,1 630.847,971	43.80 8
361	510.941,1 630.847,971	362	510.875,631 630.876,297	71.33 4	362	510.875,631 630.876,297	363	510.810,745 630.907,095	71.82 4	363	510.810,745 630.907,095	364	510.749,721 630.943,874	71.25
364	510.749,721 630.943,874	365	510.739,22 630.964,114	22.80 2	365	510.739,22 630.964,114	366	510.715,099 630.982,446	30.29 7	366	510.715,099 630.982,446	367	510.691,77 631.020,148	44.33 6
367	510.691,77 631.020,148	368	510.684,952 631.053,203	33.75 1	368	510.684,952 631.053,203	369	510.657,16 631.089,312	45.56 6	369	510.657,16 631.089,312	370	510.621,271 631.131,701	55.54 1
370	510.621,271 631.131,701	371	510.561,94 631.201,4	91.53 2	371	510.561,94 631.201,4	372	510.517,14 631.245,669	62.98 2	372	510.517,14 631.245,669	373	510.466,954 631.275,662	58.46 5
373	510.466,954 631.275,662	374	510.402,522 631.295,686	67.47 2	374	510.402,522 631.295,686	375	510.346,097 631.296,442	56.43	375	510.346,097 631.296,442	376	510.293,836 631.293,194	52.36 2
376	510.293,836 631.293,194	377	510.236,514 631.308,637	59.36 6	377	510.236,514 631.308,637	378	510.191,29 631.334,606	52.15	378	510.191,29 631.334,606	379	510.148,39 631.380,966	63.16 4
379	510.148,39 631.380,966	380	510.122,668 631.428,638	54.16 9	380	510.122,668 631.428,638	381	510.099,312 631.486,685	62.57	381	510.099,312 631.486,685	382	510.087,363 631.516,037	31.69 1

Punct început	X / Y	Punct sfârşit	X / Y	Lungime segment	Punct început	X / Y	Punct sfârşit	X / Y	Lungime segment	Punct început	X / Y	Punct sfârşit	X / Y	Lungime segment
382	510.087,363 631.516,037	383	510.080,512 631.551,454	36.074	383	510.080,512 631.551,454	384	510.082,001 631.554,014	2.962	384	510.082,001 631.554,014	385	510.082,631 631.567,011	13.012
385	510.082,631 631.567,011	386	510.054,811 631.589,206	35.589	386	510.054,811 631.589,206	387	510.003,142 631.630,406	66.084	387	510.003,142 631.630,406	388	509.972,376 631.669,15	49.474
388	509.972,376 631.669,15	389	509.952,332 631.694,054	31.968	389	509.952,332 631.694,054	390	509.931,907 631.736,372	46.989	390	509.931,907 631.736,372	391	509.923,178 631.787,485	51.853
391	509.923,178 631.787,485	392	509.922,178 631.835,889	48.414	392	509.922,178 631.835,889	393	509.933,21 631.895,417	60.542	393	509.933,21 631.895,417	394	509.933,723 631.915,139	19.729
394	509.933,723 631.915,139	395	509.929,432 631.923,978	9.826	395	509.929,432 631.923,978	396	509.922,562 631.931,632	10.285	396	509.922,562 631.931,632	397	509.919,066 631.931,799	3.5
397	509.919,066 631.931,799	398	509.916,151 631.933,999	3.652	398	509.916,151 631.933,999	399	509.911,383 631.944,306	11.356	399	509.911,383 631.944,306	400	509.913,379 631.979,509	35.26
400	509.913,379 631.979,509	401	509.905,298 632.015,605	36.99	401	509.905,298 632.015,605	402	509.885,15 632.073,6	61.395	402	509.885,15 632.073,6	403	509.879,429 632.085,031	12.783
403	509.879,429 632.085,031	404	509.870,944 632.136,417	52.082	404	509.870,944 632.136,417	405	509.868,942 632.165,649	29.3	405	509.868,942 632.165,649	406	509.868,42 632.208,39	42.744
406	509.868,42 632.208,39	407	509.858,168 632.238,383	31.697	407	509.858,168 632.238,383	408	509.860,91 632.259,581	21.375	408	509.860,91 632.259,581	409	509.858,394 632.274,678	15.305
409	509.858,394 632.274,678	410	509.860,396 632.321,916	47.28	410	509.860,396 632.321,916	411	509.864,162 632.393,223	71.406	411	509.864,162 632.393,223	412	509.861,136 632.417,931	24.893
412	509.861,136 632.417,931	413	509.852,089 632.471,911	54.733	413	509.852,089 632.471,911	414	509.847,009 632.491,71	20.44	414	509.847,009 632.491,71	415	509.835,754 632.509,866	21.362
415	509.835,754 632.509,866	416	509.820,592 632.522,157	19.518	416	509.820,592 632.522,157	417	509.807,31 632.539,185	21.595	417	509.807,31 632.539,185	418	509.791,796 632.552,655	20.546
418	509.791,796 632.552,655	419	509.772,307 632.562,774	21.959	419	509.772,307 632.562,774	420	509.747,284 632.573,668	27.292	420	509.747,284 632.573,668	421	509.733,543 632.594,513	24.967
421	509.733,543 632.594,513	422	509.718,777 632.638,289	46.199	422	509.718,777 632.638,289	423	509.714,819 632.648,394	10.853	423	509.714,819 632.648,394	424	509.704,428 632.654,612	12.109
424	509.704,428 632.654,612	425	509.693,922 632.657,113	10.8	425	509.693,922 632.657,113	426	509.689,221 632.657,193	4.702	426	509.689,221 632.657,193	427	509.669,477 632.671,268	24.247
427	509.669,477 632.671,268	428	509.646,325 632.685,083	26.961	428	509.646,325 632.685,083	429	509.593,074 632.705,454	57.014	429	509.593,074 632.705,454	430	509.582,998 632.704,884	10.092
430	509.582,998 632.704,884	431	509.571,179 632.701,827	12.208	431	509.571,179 632.701,827	432	509.563,436 632.698,261	8.525	432	509.563,436 632.698,261	433	509.560,481 632.694,899	4.476
433	509.560,481 632.694,899	434	509.559,796 632.688,535	6.401	434	509.559,796 632.688,535	435	509.558,439 632.683,945	4.786	435	509.558,439 632.683,945	436	509.557,761 632.680,189	3.817
436	509.557,761 632.680,189	437	509.555,049 632.677,059	4.141	437	509.555,049 632.677,059	438	509.549,862 632.670,87	8.075	438	509.549,862 632.670,87	439	509.545,927 632.668,123	4.799
439	509.545,927 632.668,123	440	509.542,477 632.669,201	3.614	440	509.542,477 632.669,201	441	509.542,7 632.670,935	1.748	441	509.542,7 632.670,935	442	509.536,175 632.673,235	6.918
442	509.536,175 632.673,235	443	509.531,325 632.685,323	13.025	443	509.531,325 632.685,323	444	509.521,856 632.694,145	12.942	444	509.521,856 632.694,145	445	509.483,751 632.711,873	42.027
445	509.483,751 632.711,873	446	509.465,229 632.724,691	22.525	446	509.465,229 632.724,691	447	509.456,451 632.739,312	17.054	447	509.456,451 632.739,312	448	509.444,222 632.753,651	18.846
448	509.444,222 632.753,651	449	509.447,372 632.766,178	12.917	449	509.447,372 632.766,178	450	509.446,524 632.770,841	4.739	450	509.446,524 632.770,841	451	509.440,931 632.783,802	14.116
451	509.440,931 632.783,802	452	509.430,629 632.799,11	18.452	452	509.430,629 632.799,11	453	509.411,892 632.827,063	33.652	453	509.411,892 632.827,063	454	509.399,399 632.846,326	22.959
454	509.399,399 632.846,326	455	509.384,005 632.884,603	41.257	455	509.384,005 632.884,603	456	509.361,206 632.925,246	46.601	456	509.361,206 632.925,246	457	509.333,094 632.956,122	41.757
457	509.333,094 632.956,122	458	509.301,102 632.998,897	53.415	458	509.301,102 632.998,897	459	509.287,588 633.024,384	28.848	459	509.287,588 633.024,384	460	509.276,568 633.053,479	31.112
460	509.276,568 633.053,479	461	509.280,787 633.099,534	46.248	461	509.280,787 633.099,534	462	509.261,961 633.129,934	35.757	462	509.261,961 633.129,934	463	509.242,953 633.160,266	35.796
463	509.242,953 633.160,266	464	509.225,082 633.189,494	34.259	464	509.225,082 633.189,494	465	509.193,411 633.236,322	56.532	465	509.193,411 633.236,322	466	509.154,901 633.283,275	60.726
466	509.154,901 633.283,275	467	509.113,537 633.302,649	45.676	467	509.113,537 633.302,649	468	509.069,693 633.327,317	50.307	468	509.069,693 633.327,317	469	509.048,501 633.346,981	28.91
469	509.048,501 633.346,981	470	509.034,644 633.365,626	23.23	470	509.034,644 633.365,626	471	509.025,067 633.378,973	16.427	471	509.025,067 633.378,973	472	509.016,976 633.405,555	27.786
472	509.016,976 633.405,555	473	509.012,738 633.432,534	27.31	473	509.012,738 633.432,534	474	509.014,503 633.466,057	33.569	474	509.014,503 633.466,057	475	509.005,912 633.488,603	24.127
475	509.005,912 633.488,603	476	509.008,194 633.497,813	9.488	476	509.008,194 633.497,813	477	509.019,523 633.507,024	14.601	477	509.019,523 633.507,024	478	509.020,563 633.527,409	20.412
478	509.020,563 633.527,409	479	509.001,631 633.548,307	28.198	479	509.001,631 633.548,307	480	508.992,666 633.561,605	16.038	480	508.992,666 633.561,605	481	508.987,946 633.585,784	24.635

Punct început	X / Y	Punct sfârșit	X / Y	Lungime segment	Punct început	X / Y	Punct sfârșit	X / Y	Lungime segment	Punct început	X / Y	Punct sfârșit	X / Y	Lungime segment
481	508.987,946 633.585,784	482	508.979,622 633.597,651	14.49 5	482	508.979,622 633.597,651	483	508.975,223 633.599,279	4.691	483	508.975,223 633.599,279	484	508.966,872 633.601,65	8.681
484	508.966,872 633.601,65	485	508.943,006 633.610,844	25.57 6	485	508.943,006 633.610,844	486	508.928,009 633.614,169	15.36 1	486	508.928,009 633.614,169	487	508.915,619 633.612,987	12.44 6
487	508.915,619 633.612,987	488	508.908,417 633.612,946	7.202	488	508.908,417 633.612,946	489	508.897,934 633.613,346	10.49 1	489	508.897,934 633.613,346	490	508.882,81 633.613,079	15.12 6
490	508.882,81 633.613,079	491	508.868,125 633.612,551	14.69 4	491	508.868,125 633.612,551	492	508.856,26 633.620,897	14.50 6	492	508.856,26 633.620,897	493	508.844,743 633.636,522	19.41 1
493	508.844,743 633.636,522	494	508.834,078 633.643,202	12.58 4	494	508.834,078 633.643,202	495	508.822,222 633.644,39	11.91 5	495	508.822,222 633.644,39	496	508.804,487 633.649,437	18.43 9
496	508.804,487 633.649,437	497	508.781,419 633.655,943	23.96 8	497	508.781,419 633.655,943	498	508.767,904 633.655,409	13.52 6	498	508.767,904 633.655,409	499	508.757,228 633.645,417	14.62 2
499	508.757,228 633.645,417	500	508.741,001 633.645,767	16.23 1	500	508.741,001 633.645,767	501	508.722,962 633.648,559	18.25 4	501	508.722,962 633.648,559	502	508.707,984 633.655,487	16.50 3
502	508.707,984 633.655,487	503	508.700,547 633.664,962	12.04 5	503	508.700,547 633.664,962	504	508.690,155 633.668,121	10.86 2	504	508.690,155 633.668,121	505	508.677,906 633.667,038	12.29 7
505	508.677,906 633.667,038	506	508.661,033 633.671,68	17.5	506	508.661,033 633.671,68	507	508.647,157 633.673,558	14.00 3	507	508.647,157 633.673,558	508	508.626,551 633.674,393	20.62 3
508	508.626,551 633.674,393	509	508.615,604 633.669,855	11.85	509	508.615,604 633.669,855	510	508.597,409 633.671,732	18.29 2	510	508.597,409 633.671,732	511	508.573,499 633.668,197	24.17
511	508.573,499 633.668,197	512	508.548,916 633.669,566	24.62 1	512	508.548,916 633.669,566	513	508.524,401 633.672,688	24.71 3	513	508.524,401 633.672,688	514	508.507,243 633.679,248	18.36 9
514	508.507,243 633.679,248	515	508.501,018 633.686,138	9.286	515	508.501,018 633.686,138	516	508.500,19 633.690,304	4.247	516	508.500,19 633.690,304	517	508.489,409 633.701,425	15.48 9
517	508.489,409 633.701,425	518	508.470,289 633.712,192	21.94 3	518	508.470,289 633.712,192	519	508.446,825 633.728,424	28.53 1	519	508.446,825 633.728,424	520	508.417,014 633.754,18	39.39 6
520	508.417,014 633.754,18	521	508.396,942 633.762,005	21.54 3	521	508.396,942 633.762,005	522	508.372,999 633.767,222	24.50 5	522	508.372,999 633.767,222	523	508.335,713 633.787,647	42.51 4
523	508.335,713 633.787,647	524	508.319,02 633.808,148	26.43 8	524	508.319,02 633.808,148	525	508.301,388 633.810,652	17.80 9	525	508.301,388 633.810,652	526	508.283,203 633.823,553	22.29 6
526	508.283,203 633.823,553	527	508.248,643 633.837,898	37.41 9	527	508.248,643 633.837,898	528	508.226,319 633.852,575	26.71 7	528	508.226,319 633.852,575	529	508.205,291 633.871,84	28.51 9
529	508.205,291 633.871,84	530	508.187,546 633.893,503	28.00 3	530	508.187,546 633.893,503	531	508.175,19 633.897,329	12.93 5	531	508.175,19 633.897,329	532	508.148,964 633.929,192	41.26 8
532	508.148,964 633.929,192	533	508.135,616 633.959,033	32.69	533	508.135,616 633.959,033	534	508.133,884 633.987,662	28.68 1	534	508.133,884 633.987,662	535	508.132,356 634.013,439	25.82 2
535	508.132,356 634.013,439	536	508.128,383 634.031,269	18.26 7	536	508.128,383 634.031,269	537	508.115,979 634.056,679	28.27 6	537	508.115,979 634.056,679	538	508.103,915 634.079,175	25.52 7
538	508.103,915 634.079,175	539	508.082,18 634.095,384	27.11 4	539	508.082,18 634.095,384	540	508.063,706 634.106,879	21.75 8	540	508.063,706 634.106,879	541	508.040,101 634.115,659	25.18 5
541	508.040,101 634.115,659	542	508.012,857 634.128,04	29.92 5	542	508.012,857 634.128,04	543	508.009,025 634.126,289	4.213	543	508.009,025 634.126,289	544	507.999,449 634.127,658	9.673
544	507.999,449 634.127,658	545	507.989,136 634.129,633	10.5	545	507.989,136 634.129,633	546	507.978,509 634.137,066	12.96 9	546	507.978,509 634.137,066	547	507.976,952 634.142,085	5.255
547	507.976,952 634.142,085	548	507.972,225 634.144,53	5.322	548	507.972,225 634.144,53	549	507.963,748 634.146,894	8.8	549	507.963,748 634.146,894	550	507.954,363 634.153,678	11.58
550	507.954,363 634.153,678	551	507.945,398 634.162,542	12.60 7	551	507.945,398 634.162,542	552	507.930,828 634.174,769	19.02 1	552	507.930,828 634.174,769	553	507.918,296 634.194,127	23.06
553	507.918,296 634.194,127	554	507.903,179 634.213,861	24.85 9	554	507.903,179 634.213,861	555	507.887,387 634.225,374	19.54 3	555	507.887,387 634.225,374	556	507.865,379 634.236,785	24.79
556	507.865,379 634.236,785	557	507.827,516 634.247,881	39.45 5	557	507.827,516 634.247,881	558	507.799,936 634.272,491	36.96 4	558	507.799,936 634.272,491	559	507.777,44 634.286,184	26.33 6
559	507.777,44 634.286,184	560	507.769,778 634.297,188	13.40 9	560	507.769,778 634.297,188	561	507.761,709 634.320,092	24.28 4	561	507.761,709 634.320,092	562	507.748,667 634.333,296	18.55 9
562	507.748,667 634.333,296	563	507.722,748 634.340,469	26.89 3	563	507.722,748 634.340,469	564	507.718,643 634.344,363	5.658	564	507.718,643 634.344,363	565	507.718,813 634.350,34	5.979
565	507.718,813 634.350,34	566	507.719,018 634.354,921	4.586	566	507.719,018 634.354,921	567	507.712,123 634.367,822	14.62 8	567	507.712,123 634.367,822	568	507.699,144 634.373,748	14.26 8
568	507.699,144 634.373,748	569	507.690,172 634.372,121	9.118	569	507.690,172 634.372,121	570	507.667,694 634.361,514	24.85 5	570	507.667,694 634.361,514	571	507.638,087 634.349,671	31.88 8
571	507.638,087 634.349,671	572	507.627,056 634.347,401	11.26 2	572	507.627,056 634.347,401	573	507.606,472 634.344,641	20.76 8	573	507.606,472 634.344,641	574	507.590,17 634.337,407	17.83 5
574	507.590,17 634.337,407	575	507.562,152 634.335,267	28.1	575	507.562,152 634.335,267	576	507.540,664 634.337,024	21.56	576	507.540,664 634.337,024	577	507.509,793 634.326,122	32.73 9
577	507.509,793 634.326,122	578	507.491,473 634.331,741	19.16 2	578	507.491,473 634.331,741	579	507.469,682 634.343,533	24.77 7	579	507.469,682 634.343,533	580	507.448,583 634.353,916	23.51 5

Punct început	X / Y	Punct sfârșit	X / Y	Lungime segment
580	507.448,583 634.353,916	1	507.435,959 634.358,559	13.45 1

\*\* Lungimile segmentelor sunt determinate în planul de proiecție Stereo 70 și sunt rotunjite la 1 milimetru.

\*\*\* Distanța dintre puncte este formată din segmente cumulate ce sunt mai mici decât valoarea 1 milimetru.





**DATE DESPRE IMOBILUL NR. 2622**

Oficiul de Cadastru și Publicitate Imobiliară SUCEAVA  
Biroul de Cadastru și Publicitate Imobiliară Vatra Dornei

**A. Partea I. Descrierea imobilului**

TEREN Extravilan

Adresa: Jud. Suceava

Nr. Crt	Nr cadastral Nr. topografic	Suprafața* (mp)	Observații / Referințe
A1		1.484	Sector cadastral:47 Teren neimprejmuit;

**B. Partea II. Proprietari și acte**

Inscrieri privitoare la dreptul de proprietate și alte drepturi reale		Referințe
/		
Act Normativ nr. 1705, din 29/11/2006 emis de GUVERNUL ROMANIEI;		
B1	Intabulare, drept de PROPRIETATE, dobandit prin Lege, cota actuala 1/1, cota initiala 1/1 1) STATUL ROMAN, CIF:9999999999999, DOMENIU PUBLIC	A1
Act Normativ nr. 46, din 19/03/2008 emis de PRIMARIA COMUNEI POIANA STAMPEI;		
B2	Intabulare, drept de ADMINISTRARE, dobandit prin Lege, cota actuala 1/1, cota initiala 1/1 1) REGIA NATIONALA A PADURILOR-ROMSILVA, CIF:1590120	A1

**C. Partea III. SARCINI .**

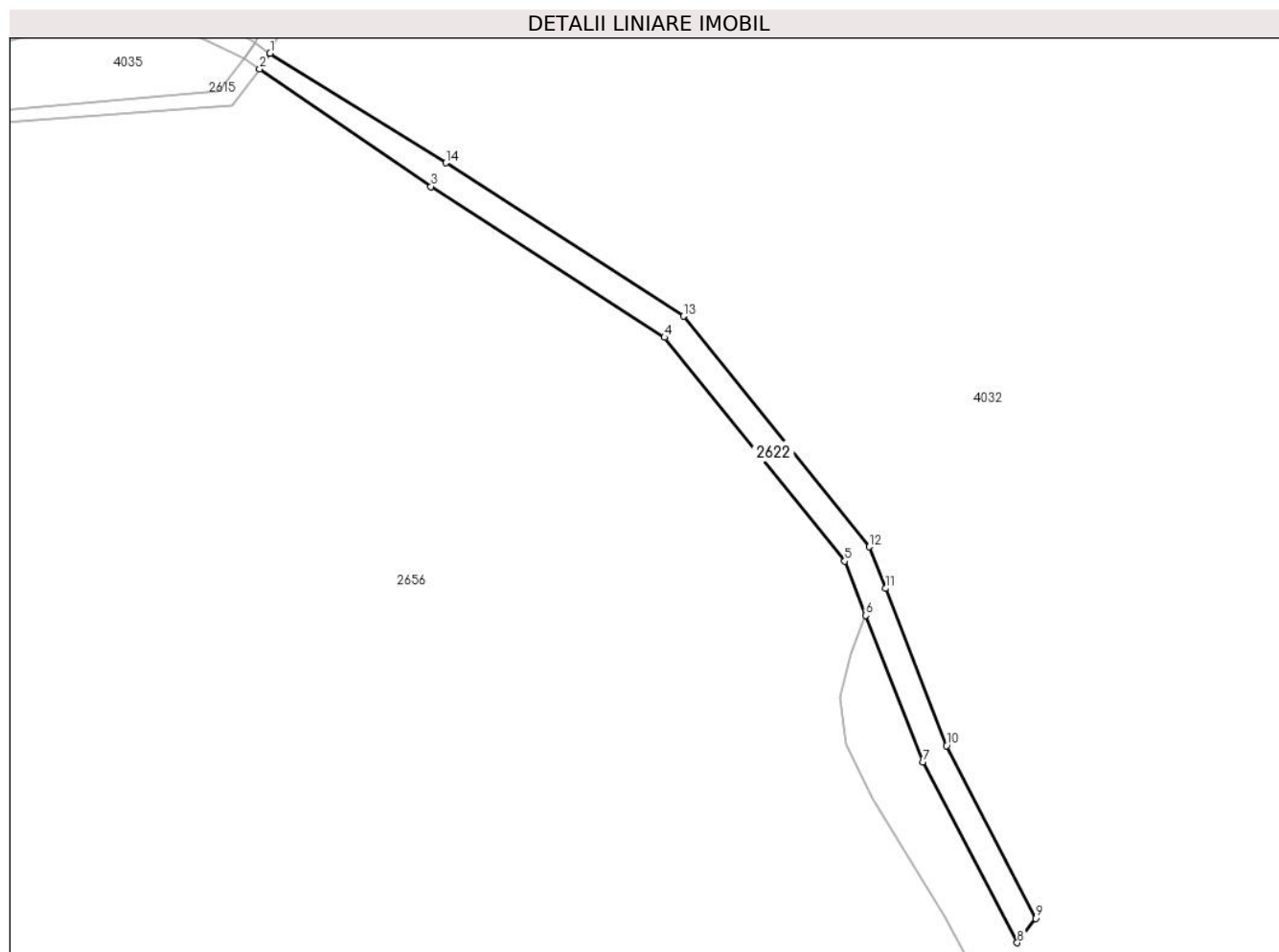
Inscrieri privind dezmembramintele dreptului de proprietate, drepturi reale de garanție și sarcini	Referințe
NU SUNT	

## Anexa Nr. 1 La Partea I

## Teren

Nr cadastral	Suprafața (mp)*	Observații / Referințe
	1.484	

\* Suprafața este determinată în planul de proiecție Stereo 70.



## Date referitoare la teren

Crt	Categorie folosință	Intravilan	Suprafața (mp)	Tarla	Parcelă	Nr. topo	Observații / Referințe
1	drum	NU	1.484	-	-	-	drum forestier

## Lungime Segmente

1) Valorile lungimilor segmentelor sunt obținute din proiecție în plan.

Punct început	X / Y	Punct sfârșit	X / Y	Lungime segment (** (m)
1	509.431,621 635.111,337	2	509.429,403 635.108,008	4.0
2	509.429,403 635.108,008	3	509.465,978 635.082,878	44.376
3	509.465,978 635.082,878	4	509.515,873 635.050,688	59.378
4	509.515,873 635.050,688	5	509.554,381 635.002,92	61.357
5	509.554,381 635.002,92	6	509.558,886 634.991,34	12.425

Punct început	X / Y	Punct sfârșit	X / Y	Lungime segment (** (m)
6	509.558,886 634.991,34	7	509.571,047 634.960,078	33.544
7	509.571,047 634.960,078	8	509.591,225 634.921,46	43.572
8	509.591,225 634.921,46	9	509.595,133 634.926,671	6.514
9	509.595,133 634.926,671	10	509.576,135 634.963,55	41.485
10	509.576,135 634.963,55	11	509.563,087 634.997,089	35.988
11	509.563,087 634.997,089	12	509.559,635 635.005,962	9.521
12	509.559,635 635.005,962	13	509.519,937 635.055,206	63.253
13	509.519,937 635.055,206	14	509.469,19 635.087,946	60.392
14	509.469,19 635.087,946	1	509.431,621 635.111,337	44.256

\*\* Lungimile segmentelor sunt determinate în planul de proiecție Stereo 70 și sunt rotunjite la 1 milimetru.

\*\*\* Distanța dintre puncte este formată din segmente cumulate ce sunt mai mici decât valoarea 1 milimetru.



**DATE DESPRE IMOBILUL NR. 2623**

Oficiul de Cadastru și Publicitate Imobiliară SUCEAVA  
Biroul de Cadastru și Publicitate Imobiliară Vatra Dornei

**A. Partea I. Descrierea imobilului**

TEREN Extravilan

Adresa: Jud. Suceava

Nr. Crt	Nr cadastral Nr. topografic	Suprafața* (mp)	Observații / Referințe
A1		4.624	Sector cadastral:47 Teren neimprejmit;

**B. Partea II. Proprietari și acte**

Inscrieri privitoare la dreptul de proprietate și alte drepturi reale		Referințe
/		
Act Normativ nr. 1705, din 29/11/2006 emis de GUVERNUL ROMANIEI;		
B1	Intabulare, drept de PROPRIETATE, dobandit prin Lege, cota actuala 1/1, cota initiala 1/1 1) STATUL ROMAN, CIF:9999999999999, DOMENIU PUBLIC	A1
Act Normativ nr. 46, din 19/03/2008 emis de PRIMARIA COMUNEI POIANA STAMPEI;		
B2	Intabulare, drept de ADMINISTRARE, dobandit prin Lege, cota actuala 1/1, cota initiala 1/1 1) REGIA NATIONALA A PADURILOR-ROMSILVA, CIF:1590120	A1

**C. Partea III. SARCINI .**

Inscrieri privind dezmembramintele dreptului de proprietate, drepturi reale de garanție și sarcini	Referințe
NU SUNT	

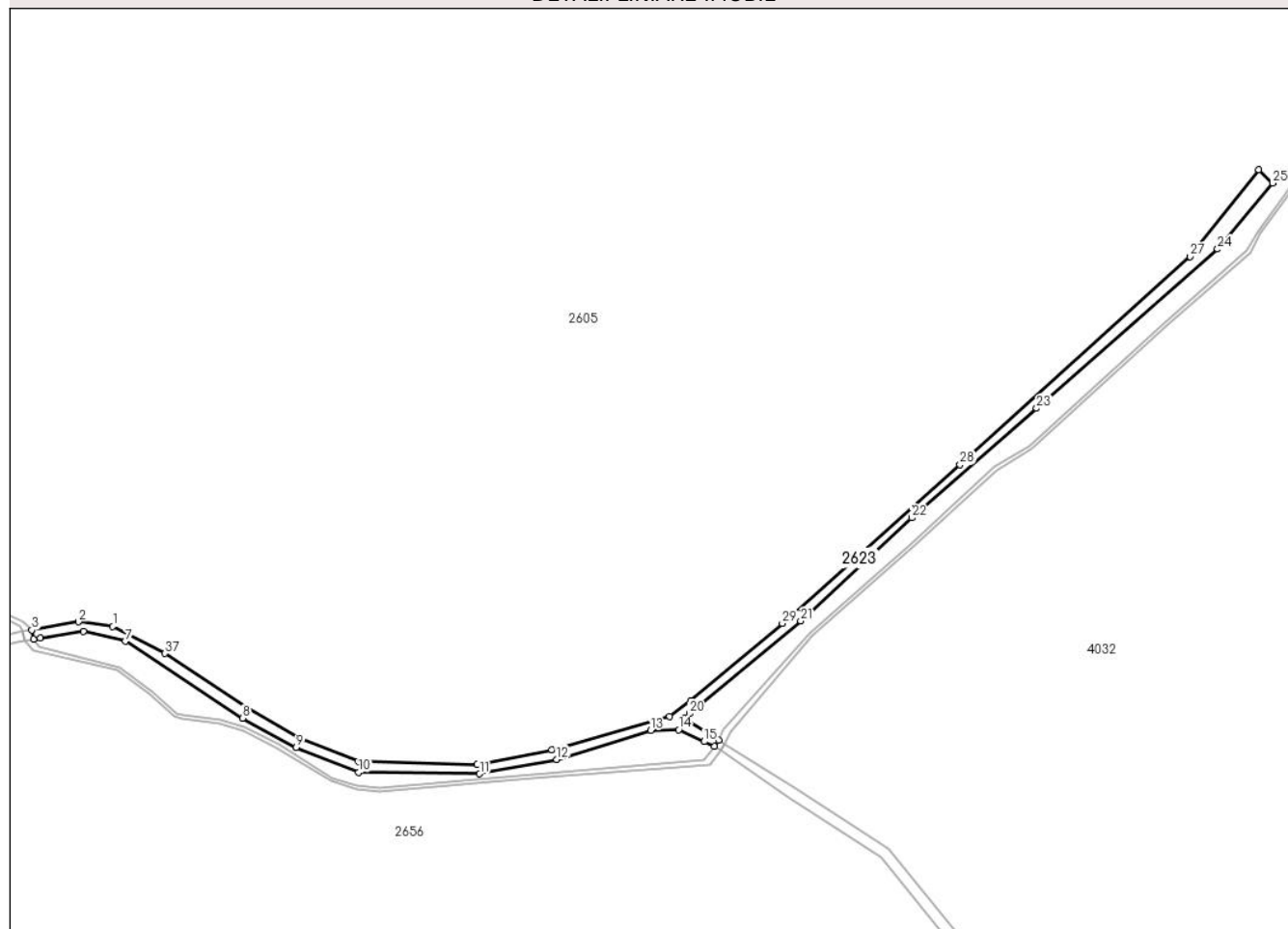
## Anexa Nr. 1 La Partea I

## Teren

Nr cadastral	Suprafața (mp)*	Observații / Referințe
	4.624	

\* Suprafața este determinată în planul de proiecție Stereo 70.

## DETALII LINIARE IMOBIL



## Date referitoare la teren

Crt	Categorie folosință	Intravilan	Suprafața (mp)	Tarla	Parcelă	Nr. topo	Observații / Referințe
1	drum	NU	4.624	-	-	-	drum forestier

## Lungime Segmente

1) Valorile lungimilor segmentelor sunt obținute din proiecție în plan.

Punct început	X / Y	Punct sfârșit	X / Y	Lungime segment (** (m)
1	509.102,366 635.174,748	2	509.083,864 635.177,193	18.663
3	509.058,736 635.172,855	4	509.059,587 635.167,927	5.001
5	509.063,225 635.168,556	6	509.086,584 635.172,035	23.617
7	509.109,066 635.166,824	8	509.172,175 635.125,39	75.495
9	509.201,053 635.109,647	10	509.234,607 635.096,221	36.14

Punct început	X / Y	Punct sfârșit	X / Y	Lungime segment (** (m)
2	509.083,864 635.177,193	3	509.058,736 635.172,855	25.5
4	509.059,587 635.167,927	5	509.063,225 635.168,556	3.692
6	509.086,584 635.172,035	7	509.109,066 635.166,824	23.078
8	509.172,175 635.125,39	9	509.201,053 635.109,647	32.89
10	509.234,607 635.096,221	11	509.299,747 635.095,523	65.144

Punct început	X / Y	Punct sfârșit	X / Y	Lungime segment (** (m)
11	509.299,747 635.095,523	12	509.341,293 635.103,253	42.259
13	509.391,78 635.118,829	14	509.406,904 635.119,256	15.13
15	509.420,578 635.112,811	16	509.426,106 635.110,251	6.092
17	509.428,314 635.113,587	18	509.423,612 635.116,785	5.686
19	509.409,95 635.125,297	20	509.412,643 635.127,883	3.734
21	509.472,562 635.177,664	22	509.532,311 635.233,135	81.529
23	509.599,49 635.292,048	24	509.696,921 635.377,656	129.698
25	509.726,581 635.413,132	26	509.719,021 635.420,402	10.488
27	509.682,213 635.373,644	28	509.558,345 635.261,744	166.928
29	509.462,718 635.176,395	30	509.413,26 635.134,82	64.611
31	509.401,949 635.126,467	32	509.338,61 635.108,498	65.839
33	509.298,479 635.100,5	34	509.234,53 635.102,243	63.973
35	509.202,673 635.114,506	36	509.174,553 635.130,94	32.57
37	509.130,22 635.160,202	1	509.102,366 635.174,748	31.423

Punct început	X / Y	Punct sfârșit	X / Y	Lungime segment (** (m)
12	509.341,293 635.103,253	13	509.391,78 635.118,829	52.835
14	509.406,904 635.119,256	15	509.420,578 635.112,811	15.117
16	509.426,106 635.110,251	17	509.428,314 635.113,587	4.001
18	509.423,612 635.116,785	19	509.409,95 635.125,297	16.097
20	509.412,643 635.127,883	21	509.472,562 635.177,664	77.9
22	509.532,311 635.233,135	23	509.599,49 635.292,048	89.352
24	509.696,921 635.377,656	25	509.726,581 635.413,132	46.241
26	509.719,021 635.420,402	27	509.682,213 635.373,644	59.507
28	509.558,345 635.261,744	29	509.462,718 635.176,395	128.176
30	509.413,26 635.134,82	31	509.401,949 635.126,467	14.061
32	509.338,61 635.108,498	33	509.298,479 635.100,5	40.92
34	509.234,53 635.102,243	35	509.202,673 635.114,506	34.136
36	509.174,553 635.130,94	37	509.130,22 635.160,202	53.119

\*\* Lungimile segmentelor sunt determinate în planul de proiecție Stereo 70 și sunt rotunjite la 1 milimetru.

\*\*\* Distanța dintre puncte este formată din segmente cumulate ce sunt mai mici decât valoarea 1 milimetru.





**DATE DESPRE IMOBILUL NR. 2624**

Oficiul de Cadastru și Publicitate Imobiliară SUCEAVA  
Biroul de Cadastru și Publicitate Imobiliară Vatra Dornei

**A. Partea I. Descrierea imobilului**

TEREN Extravilan

Adresa: Jud. Suceava

Nr. Crt	Nr cadastral Nr. topografic	Suprafața* (mp)	Observații / Referințe
A1		12.727	Sector cadastral:47 Teren neimprejmuit;

**B. Partea II. Proprietari și acte**

Inscrieri privitoare la dreptul de proprietate și alte drepturi reale		Referințe
/		
Act Normativ nr. 1705, din 29/11/2006 emis de GUVERNUL ROMANIEI;		
B1	Intabulare, drept de PROPRIETATE, dobandit prin Lege, cota actuala 1/1, cota initiala 1/1 1) STATUL ROMAN, CIF:9999999999999, DOMENIU PUBLIC	A1
Act Normativ nr. 46, din 19/03/2008 emis de PARLAMENTUL ROMANIEI;		
B2	Intabulare, drept de ADMINISTRARE, dobandit prin Lege, cota actuala 1/1, cota initiala 1/1 1) REGIA NATIONALA A PADURILOR-ROMSILVA, CIF:1590120	A1

**C. Partea III. SARCINI .**

Inscrieri privind dezmembramintele dreptului de proprietate, drepturi reale de garanție și sarcini	Referințe
NU SUNT	

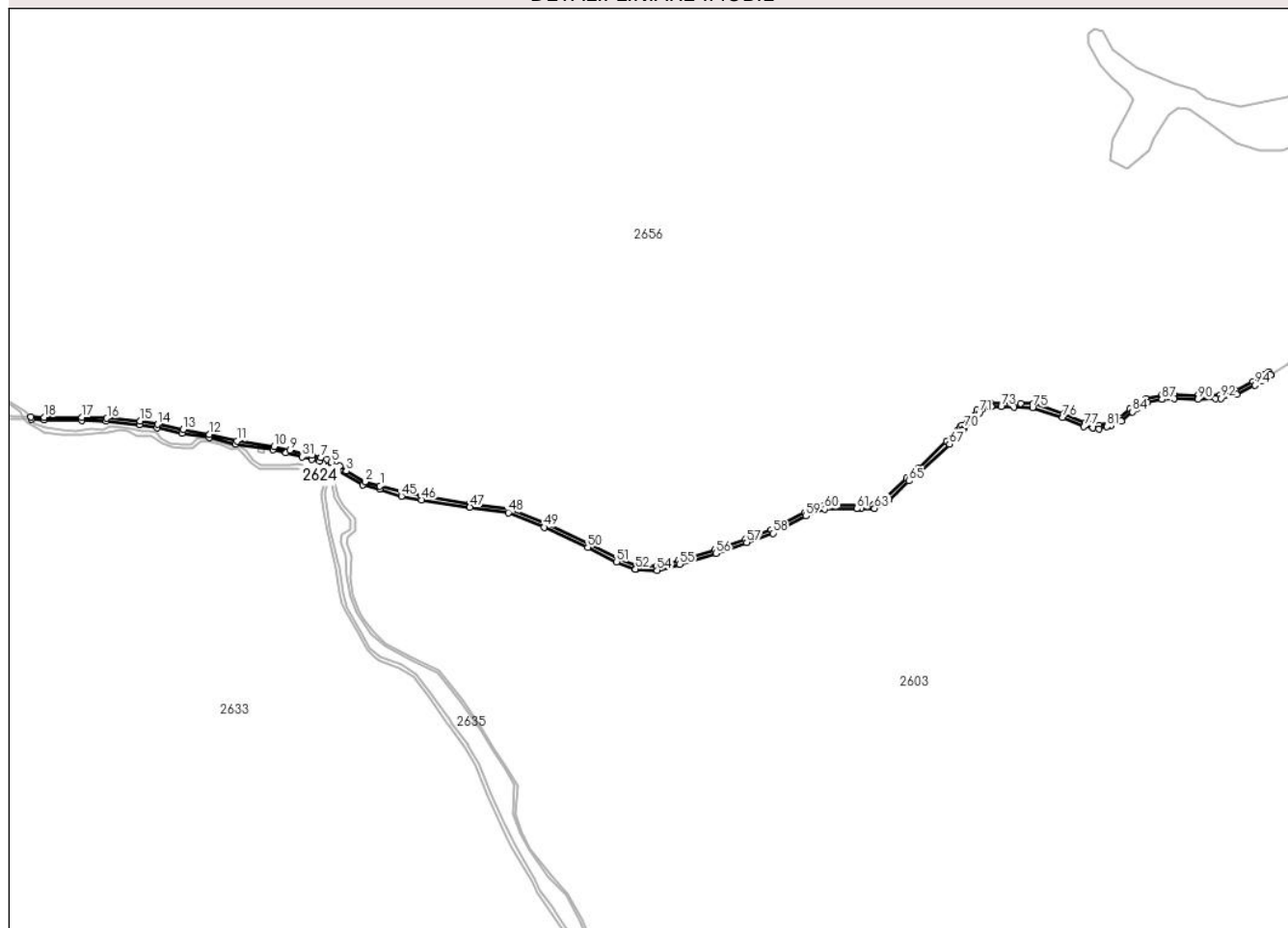
## Anexa Nr. 1 La Partea I

## Teren

Nr cadastral	Suprafața (mp)*	Observații / Referințe
	12.727	

\* Suprafața este determinată în planul de proiecție Stereo 70.

## DETALII LINIARE IMOBIL



## Date referitoare la teren

Crt	Categorie folosință	Intravilan	Suprafața (mp)	Tarla	Parcelă	Nr. topo	Observații / Referințe
1	drum	NU	12.727	-	-	-	drum forestier , nr. inv. 13526026530027

## Lungime Segmente

1) Valorile lungimilor segmentelor sunt obținute din proiecție în plan.

Punct început	X / Y	Punct sfârșit	X / Y	Lungime segment	Punct început	X / Y	Punct sfârșit	X / Y	Lungime segment	Punct început	X / Y	Punct sfârșit	X / Y	Lungime segment
1	509.059,962 633.579,66	2	509.036,07 633.586,285	24.79 4	2	509.036,07 633.586,285	3	509.005,982 633.603,374	34.60 2	3	509.005,982 633.603,374	4	508.995,451 633.611,797	13.48 5
4	508.995,451 633.611,797	5	508.981,99 633.617,802	14.74	5	508.981,99 633.617,802	6	508.974,476 633.621,877	8.548	6	508.974,476 633.621,877	7	508.964,797 633.624,934	10.15
7	508.964,797 633.624,934	8	508.951,114 633.628,699	14.19 2	8	508.951,114 633.628,699	9	508.915,9 633.637,013	36.18 2	9	508.915,9 633.637,013	10	508.890,36 633.642,897	26.20 9
10	508.890,36 633.642,897	11	508.830,891 633.651,847	60.13 9	11	508.830,891 633.651,847	12	508.786,663 633.661,985	45.37 5	12	508.786,663 633.661,985	13	508.744,513 633.670,146	42.93 3
13	508.744,513 633.670,146	14	508.703,415 633.678,306	41.9	14	508.703,415 633.678,306	15	508.675,767 633.683,835	28.19 5	15	508.675,767 633.683,835	16	508.622,283 633.688,196	53.66 1

Punct început	X / Y	Punct sfârșit	X / Y	Lungime segment	Punct început	X / Y	Punct sfârșit	X / Y	Lungime segment	Punct început	X / Y	Punct sfârșit	X / Y	Lungime segment
16	508.622,283 633.688,196	17	508.582,146 633.689,305	40.152	17	508.582,146 633.689,305	18	508.521,97 633.689,837	60.178	18	508.521,97 633.689,837	19	508.500,19 633.690,304	21.785
19	508.500,19 633.690,304	20	508.501,018 633.686,138	4.247	20	508.501,018 633.686,138	21	508.521,318 633.685,11	20.326	21	508.521,318 633.685,11	22	508.581,56 633.684,806	60.243
22	508.581,56 633.684,806	23	508.621,305 633.683,551	39.765	23	508.621,305 633.683,551	24	508.674,411 633.677,628	53.435	24	508.674,411 633.677,628	25	508.702,789 633.672,881	28.772
25	508.702,789 633.672,881	26	508.742,34 633.663,916	40.554	26	508.742,34 633.663,916	27	508.785,829 633.656,811	44.066	27	508.785,829 633.656,811	28	508.828,37 633.646,505	43.772
28	508.828,37 633.646,505	29	508.888,367 633.637,374	60.688	29	508.888,367 633.637,374	30	508.909,181 633.632,506	21.376	30	508.909,181 633.632,506	31	508.935,152 633.626,038	26.764
31	508.935,152 633.626,038	32	508.950,436 633.622,648	15.655	32	508.950,436 633.622,648	33	508.963,112 633.619,205	13.135	33	508.963,112 633.619,205	34	508.968,799 633.615,71	6.675
34	508.968,799 633.615,71	35	508.972,241 633.612,632	4.618	35	508.972,241 633.612,632	36	508.975,825 633.608,764	5.273	36	508.975,825 633.608,764	37	508.976,326 633.602,379	6.405
37	508.976,326 633.602,379	38	508.975,223 633.599,279	3.29	38	508.975,223 633.599,279	39	508.979,622 633.597,651	4.691	39	508.979,622 633.597,651	40	508.982,061 633.603,189	6.051
40	508.982,061 633.603,189	41	508.985,101 633.606,497	4.493	41	508.985,101 633.606,497	42	508.991,904 633.605,245	6.917	42	508.991,904 633.605,245	43	509.032,575 633.581,277	47.208
43	509.032,575 633.581,277	44	509.059,336 633.574,339	27.646	44	509.059,336 633.574,339	45	509.094,221 633.563,174	36.628	45	509.094,221 633.563,174	46	509.126,324 633.557,237	32.647
46	509.126,324 633.557,237	47	509.204,006 633.545,701	78.534	47	509.204,006 633.545,701	48	509.265,739 633.536,919	62.355	48	509.265,739 633.536,919	49	509.322,835 633.513,348	61.77
49	509.322,835 633.513,348	50	509.393,152 633.481,062	77.375	50	509.393,152 633.481,062	51	509.439,127 633.458,178	51.355	51	509.439,127 633.458,178	52	509.469,537 633.446,445	32.595
52	509.469,537 633.446,445	53	509.470,178 633.446,408	0.642	53	509.470,178 633.446,408	54	509.503,944 633.444,478	33.821	54	509.503,944 633.444,478	55	509.540,287 633.454,359	37.662
55	509.540,287 633.454,359	56	509.598,641 633.471,612	60.851	56	509.598,641 633.471,612	57	509.647,784 633.489,332	52.24	57	509.647,784 633.489,332	58	509.689,752 633.503,917	44.43
58	509.689,752 633.503,917	59	509.743,013 633.531,42	59.943	59	509.743,013 633.531,42	60	509.772,673 633.542,43	31.638	60	509.772,673 633.542,43	61	509.824,369 633.543,199	51.702
61	509.824,369 633.543,199	62	509.831,465 633.543,304	7.097	62	509.831,465 633.543,304	63	509.852,659 633.543,603	21.196	63	509.852,659 633.543,603	64	509.875,454 633.557,079	26.48
64	509.875,454 633.557,079	65	509.908,034 633.587,802	44.781	65	509.908,034 633.587,802	66	509.926,452 633.603,204	24.009	66	509.926,452 633.603,204	67	509.972,976 633.646,791	63.752
67	509.972,976 633.646,791	68	509.989,845 633.665,226	24.988	68	509.989,845 633.665,226	69	509.993,614 633.669,236	5.503	69	509.993,614 633.669,236	70	509.996,455 633.672,08	4.02
70	509.996,455 633.672,08	71	510.020,402 633.696,119	33.931	71	510.020,402 633.696,119	72	510.039,773 633.706,89	22.164	72	510.039,773 633.706,89	73	510.055,686 633.706,601	15.916
73	510.055,686 633.706,601	74	510.076,591 633.706,222	20.908	74	510.076,591 633.706,222	75	510.106,008 633.705,412	29.428	75	510.106,008 633.705,412	76	510.154,363 633.689,7	50.844
76	510.154,363 633.689,7	77	510.188,56 633.674,808	37.299	77	510.188,56 633.674,808	78	510.202,29 633.672,683	13.893	78	510.202,29 633.672,683	79	510.202,761 633.672,61	0.477
79	510.202,761 633.672,61	80	510.212,601 633.671,088	9.957	80	510.212,601 633.671,088	81	510.225,22 633.674,636	13.108	81	510.225,22 633.674,636	82	510.230,933 633.676,243	5.935
82	510.230,933 633.676,243	83	510.248,82 633.683,625	19.35	83	510.248,82 633.683,625	84	510.265,739 633.698,533	22.55	84	510.265,739 633.698,533	85	510.273,579 633.703,583	9.326
85	510.273,579 633.703,583	86	510.290,476 633.713,496	19.59	86	510.290,476 633.713,496	87	510.313,309 633.718,11	23.295	87	510.313,309 633.718,11	88	510.313,588 633.718,132	0.28
88	510.313,588 633.718,132	89	510.332,802 633.719,664	19.275	89	510.332,802 633.719,664	90	510.371,101 633.718,206	38.327	90	510.371,101 633.718,206	91	510.399,591 633.719,363	28.513
91	510.399,591 633.719,363	92	510.407,549 633.719,686	7.965	92	510.407,549 633.719,686	93	510.433,115 633.726,795	26.536	93	510.433,115 633.726,795	94	510.462,404 633.741,192	32.636
94	510.462,404 633.741,192	95	510.474,415 633.748,46	14.039	95	510.474,415 633.748,46	96	510.480,981 633.752,433	7.674	96	510.480,981 633.752,433	97	510.487,752 633.757,112	8.23
97	510.487,752 633.757,112	98	510.487,251 633.757,837	0.881	98	510.487,251 633.757,837	99	510.484,342 633.762,048	5.118	99	510.484,342 633.762,048	100	510.477,719 633.757,473	8.05
100	510.477,719 633.757,473	101	510.459,522 633.746,462	21.269	101	510.459,522 633.746,462	102	510.430,969 633.732,425	31.817	102	510.430,969 633.732,425	103	510.406,611 633.725,652	25.282
103	510.406,611 633.725,652	104	510.371,093 633.724,21	35.547	104	510.371,093 633.724,21	105	510.332,678 633.725,674	38.443	105	510.332,678 633.725,674	106	510.312,473 633.724,062	20.269
106	510.312,473 633.724,062	107	510.288,304 633.719,178	24.658	107	510.288,304 633.719,178	108	510.270,435 633.708,695	20.717	108	510.270,435 633.708,695	109	510.262,111 633.703,333	9.902
109	510.262,111 633.703,333	110	510.245,604 633.688,789	22.0	110	510.245,604 633.688,789	111	510.228,969 633.681,923	17.996	111	510.228,969 633.681,923	112	510.212,231 633.677,216	17.387
112	510.212,231 633.677,216	113	510.195,113 633.679,865	17.322	113	510.195,113 633.679,865	114	510.190,244 633.680,618	4.927	114	510.190,244 633.680,618	115	510.156,493 633.695,316	36.813

Punct început	X / Y	Punct sfârșit	X / Y	Lungime segment	Punct început	X / Y	Punct sfârșit	X / Y	Lungime segment	Punct început	X / Y	Punct sfârșit	X / Y	Lungime segment
115	510.156,493 633.695,316	116	510.107,038 633.711,386	52.0	116	510.107,038 633.711,386	117	510.087,37 633.711,927	19.67 5	117	510.087,37 633.711,927	118	510.076,727 633.712,22	10.64 7
118	510.076,727 633.712,22	119	510.071,041 633.712,324	5.687	119	510.071,041 633.712,324	120	510.038,269 633.712,918	32.77 7	120	510.038,269 633.712,918	121	510.016,748 633.700,953	24.62 3
121	510.016,748 633.700,953	122	509.992,205 633.676,314	34.77 7	122	509.992,205 633.676,314	123	509.989,242 633.673,346	4.194	123	509.989,242 633.673,346	124	509.985,445 633.669,306	5.544
124	509.985,445 633.669,306	125	509.968,706 633.651,011	24.79 7	125	509.968,706 633.651,011	126	509.922,474 633.607,698	63.35 2	126	509.922,474 633.607,698	127	509.904,113 633.592,352	23.93
127	509.904,113 633.592,352	128	509.871,824 633.561,903	44.38 2	128	509.871,824 633.561,903	129	509.850,979 633.549,579	24.21 6	129	509.850,979 633.549,579	130	509.831,379 633.549,304	19.60 2
130	509.831,379 633.549,304	131	509.828,977 633.549,268	2.402	131	509.828,977 633.549,268	132	509.771,553 633.548,414	57.43	132	509.771,553 633.548,414	133	509.740,583 633.536,918	33.03 5
133	509.740,583 633.536,918	134	509.687,378 633.509,445	59.87 9	134	509.687,378 633.509,445	135	509.645,782 633.494,988	44.03 7	135	509.645,782 633.494,988	136	509.596,771 633.477,316	52.1
136	509.596,771 633.477,316	137	509.538,649 633.460,131	60.60 9	137	509.538,649 633.460,131	138	509.503,312 633.450,524	36.62	138	509.503,312 633.450,524	139	509.470,819 633.452,381	32.54 6
139	509.470,819 633.452,381	140	509.470,168 633.452,632	0.698	140	509.470,168 633.452,632	141	509.441,549 633.463,674	30.67 5	141	509.441,549 633.463,674	142	509.395,742 633.486,476	51.16 8
142	509.395,742 633.486,476	143	509.325,233 633.518,85	77.58 6	143	509.325,233 633.518,85	144	509.267,397 633.542,725	62.57	144	509.267,397 633.542,725	145	509.203,745 633.551,57	64.26 4
145	509.203,745 633.551,57	146	509.125,556 633.564,148	79.19 4	146	509.125,556 633.564,148	147	509.095,362 633.569,939	30.74 4	147	509.095,362 633.569,939	1	509.059,962 633.579,66	36.71

\*\* Lungimile segmentelor sunt determinate în planul de proiecție Stereo 70 și sunt rotunjite la 1 milimetru.

\*\*\* Distanța dintre puncte este formată din segmente cumulate ce sunt mai mici decât valoarea 1 milimetru.

**DATE DESPRE IMOBILUL NR. 2625**

Oficiul de Cadastru și Publicitate Imobiliară SUCEAVA  
 Biroul de Cadastru și Publicitate Imobiliară Vatra Dornei

**A. Partea I. Descrierea imobilului**

TEREN Extravilan

Adresa: Jud. Suceava

Nr. Crt	Nr cadastral Nr. topografic	Suprafața* (mp)	Observații / Referințe
A1		5.791	Sector cadastral:47 Teren neimprejmit;

**B. Partea II. Proprietari și acte**

Inscrieri privitoare la dreptul de proprietate și alte drepturi reale		Referințe
/		
Act Normativ nr. 1705, din 29/11/2006 emis de GUVERNUL ROMANIEI;		
B1	Intabulare, drept de PROPRIETATE, dobandit prin Lege, cota actuala 1/1, cota initiala 1/1 1) STATUL ROMAN, CIF:9999999999999, DOMENIU PUBLIC	A1
Act Normativ nr. 46, din 19/03/2008 emis de PARLAMENTUL ROMANIEI;		
B2	Intabulare, drept de ADMINISTRARE, dobandit prin Lege, cota actuala 1/1, cota initiala 1/1 1) REGIA NATIONALA A PADURILOR-ROMSILVA, CIF:1590120	A1

**C. Partea III. SARCINI .**

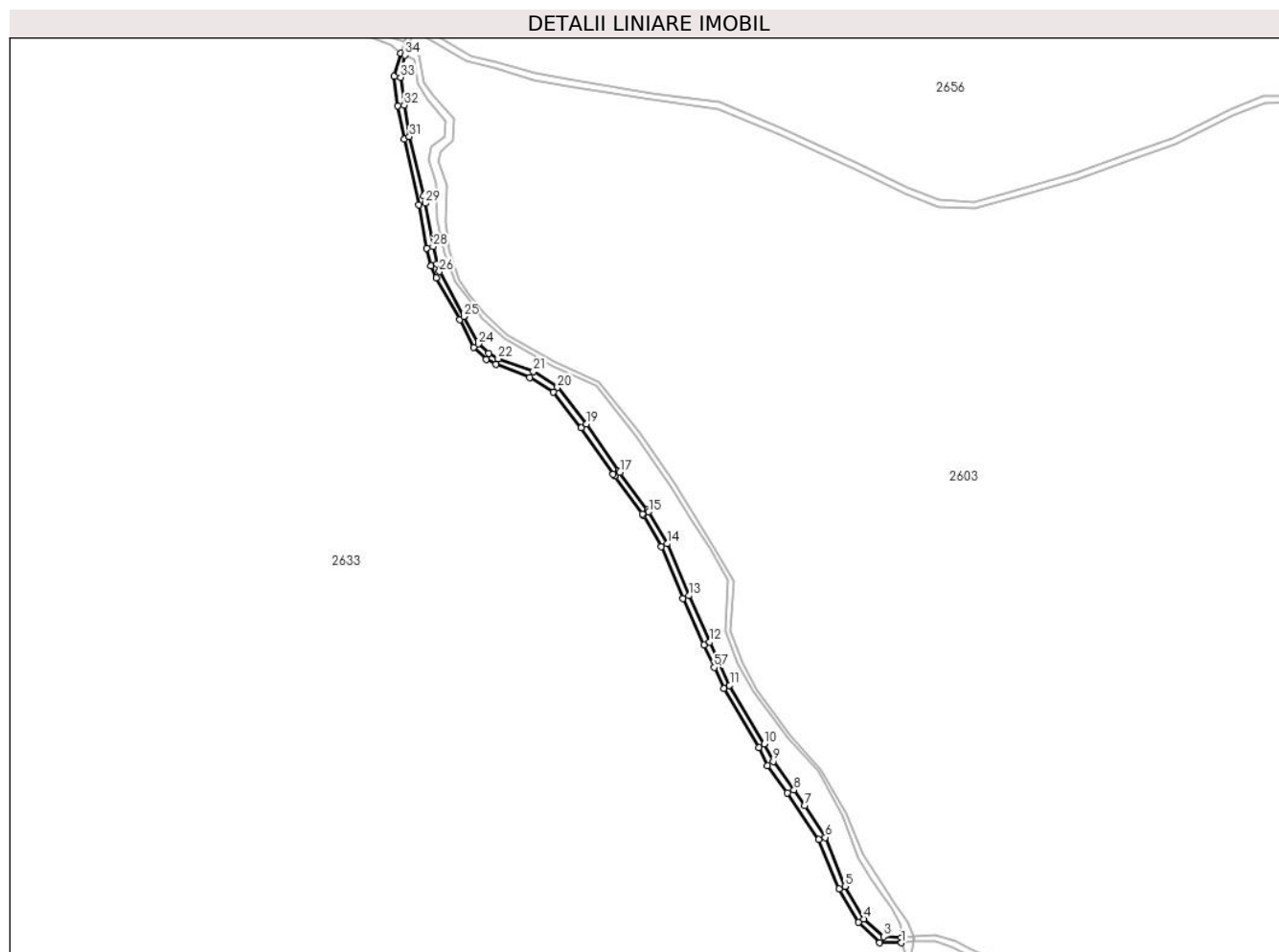
Inscrieri privind dezmembramintele dreptului de proprietate, drepturi reale de garanție și sarcini	Referințe
NU SUNT	

## Anexa Nr. 1 La Partea I

## Teren

Nr cadastral	Suprafața (mp)*	Observații / Referințe
	5.791	

\* Suprafața este determinată în planul de proiecție Stereo 70.



## Date referitoare la teren

Crt	Categorie folosință	Intravilan	Suprafața (mp)	Tarla	Parcelă	Nr. topo	Observații / Referințe
1	drum	NU	5.791	-	-	-	drum forestier

## Lungime Segmente

1) Valorile lungimilor segmentelor sunt obținute din proiecție în plan.

Punct început	X / Y	Punct sfârșit	X / Y	Lungime segment
1	509.435,551 632.764,383	2	509.435,375 632.769,076	4.696
4	509.400,612 632.786,568	5	509.383,21 632.816,679	34.778
7	509.345,754 632.891,226	8	509.336,054 632.905,816	17.52
10	509.308,469 632.948,495	11	509.276,353 633.002,931	63.204
13	509.238,698 633.085,895	14	509.218,485 633.134,001	52.18
16	509.200,188 633.165,252	17	509.174,584 633.200,186	43.312
2	509.435,375 632.769,076	3	509.418,974 632.770,188	16.439
5	509.383,21 632.816,679	6	509.365,071 632.862,046	48.859
8	509.336,054 632.905,816	9	509.316,737 632.932,469	32.917
11	509.276,353 633.002,931	12	509.257,856 633.042,898	44.04
14	509.218,485 633.134,001	15	509.201,382 633.163,623	34.205
17	509.174,584 633.200,186	18	509.173,241 633.202,018	2.272
3	509.418,974 632.770,188	4	509.400,612 632.786,568	24.606
6	509.365,071 632.862,046	7	509.345,754 632.891,226	34.995
9	509.316,737 632.932,469	10	509.308,469 632.948,495	18.033
12	509.257,856 633.042,898	13	509.238,698 633.085,895	47.072
15	509.201,382 633.163,623	16	509.200,188 633.165,252	2.02
18	509.173,241 633.202,018	19	509.143,561 633.244,864	52.122

Punct început	X / Y	Punct sfârșit	X / Y	Lungime segment	Punct început	X / Y	Punct sfârșit	X / Y	Lungime segment	Punct început	X / Y	Punct sfârșit	X / Y	Lungime segment
19	509.143,561 633.244,864	20	509.116,835 633.278,75	43.157	20	509.116,835 633.278,75	21	509.094,408 633.293,689	26.947	21	509.094,408 633.293,689	22	509.061,87 633.305,23	34.524
22	509.061,87 633.305,23	23	509.052,871 633.310,577	10.468	23	509.052,871 633.310,577	24	509.043,416 633.318,989	12.655	24	509.043,416 633.318,989	25	509.029,882 633.344,565	28.936
25	509.029,882 633.344,565	26	509.007,38 633.386,174	47.304	26	509.007,38 633.386,174	27	509.004,877 633.392,851	7.131	27	509.004,877 633.392,851	28	509.001,536 633.409,233	16.719
28	509.001,536 633.409,233	29	508.994,13 633.449,357	40.802	29	508.994,13 633.449,357	30	508.992,67 633.456,015	6.816	30	508.992,67 633.456,015	31	508.979,467 633.511,041	56.588
31	508.979,467 633.511,041	32	508.974,674 633.540,35	29.698	32	508.974,674 633.540,35	33	508.971,316 633.566,141	26.009	33	508.971,316 633.566,141	34	508.975,431 633.586,496	20.767
34	508.975,431 633.586,496	35	508.971,178 633.588,37	4.648	35	508.971,178 633.588,37	36	508.965,187 633.567,119	22.079	36	508.965,187 633.567,119	37	508.968,738 633.539,434	27.912
37	508.968,738 633.539,434	38	508.974,981 633.508,692	31.37	38	508.974,981 633.508,692	39	508.988,248 633.448,169	61.96	39	508.988,248 633.448,169	40	508.995,698 633.407,803	41.048
40	508.995,698 633.407,803	41	508.999,41 633.391,182	17.03	41	508.999,41 633.391,182	42	509.004,459 633.380,165	12.119	42	509.004,459 633.380,165	43	509.026,196 633.341,68	44.199
43	509.026,196 633.341,68	44	509.039,243 633.316,185	28.639	44	509.039,243 633.316,185	45	509.050,654 633.304,97	16.0	45	509.050,654 633.304,97	46	509.059,783 633.300,47	10.178
46	509.059,783 633.300,47	47	509.090,952 633.288,146	33.517	47	509.090,952 633.288,146	48	509.112,734 633.274,26	25.832	48	509.112,734 633.274,26	49	509.138,735 633.241,294	41.986
49	509.138,735 633.241,294	50	509.168,355 633.198,536	52.015	50	509.168,355 633.198,536	51	509.169,745 633.196,64	2.351	51	509.169,745 633.196,64	52	509.195,349 633.161,705	43.313
52	509.195,349 633.161,705	53	509.196,35 633.160,339	1.694	53	509.196,35 633.160,339	54	509.213,099 633.131,329	33.498	54	509.213,099 633.131,329	55	509.233,192 633.083,511	51.868
55	509.233,192 633.083,511	56	509.252,392 633.040,417	47.178	56	509.252,392 633.040,417	57	509.262,104 633.019,433	23.123	57	509.262,104 633.019,433	58	509.271,033 633.000,139	21.26
58	509.271,033 633.000,139	59	509.303,409 632.945,263	63.715	59	509.303,409 632.945,263	60	509.311,113 632.928,231	18.693	60	509.311,113 632.928,231	61	509.329,697 632.902,963	31.366
61	509.329,697 632.902,963	62	509.359,04 632.859,927	52.088	62	509.359,04 632.859,927	63	509.377,705 632.814,445	49.163	63	509.377,705 632.814,445	64	509.395,761 632.783,438	35.881
64	509.395,761 632.783,438	65	509.415,323 632.764,397	27.299	65	509.415,323 632.764,397	1	509.435,551 632.764,383	20.228					

\*\* Lungimile segmentelor sunt determinate în planul de proiecție Stereo 70 și sunt rotunjite la 1 milimetru.

\*\*\* Distanța dintre puncte este formată din segmente cumulate ce sunt mai mici decât valoarea 1 milimetru.





**DATE DESPRE IMOBILUL NR. 2626**

Oficiul de Cadastru și Publicitate Imobiliară SUCEAVA  
Biroul de Cadastru și Publicitate Imobiliară Vatra Dornei

**A. Partea I. Descrierea imobilului**

TEREN Extravilan

Adresa: Jud. Suceava

Nr. Crt	Nr cadastral Nr. topografic	Suprafața* (mp)	Observații / Referințe
A1		4.220	Sector cadastral:47 Teren neimprejmit;

**B. Partea II. Proprietari și acte**

Inscrieri privitoare la dreptul de proprietate și alte drepturi reale		Referințe
/		
Act Normativ nr. 1705, din 29/11/2006 emis de GUVERNUL ROMANIEI;		
B1	Intabulare, drept de PROPRIETATE, dobandit prin Lege, cota actuala 1/1, cota initiala 1/1 1) STATUL ROMAN, CIF:9999999999999, DOMENIU PUBLIC	A1
Act Normativ nr. 46, din 19/03/2008 emis de PARLAMENTUL ROMANIEI;		
B2	Intabulare, drept de ADMINISTRARE, dobandit prin Lege, cota actuala 1/1, cota initiala 1/1 1) REGIA NATIONALA A PADURILOR-ROMSILVA, CIF:1590120	A1

**C. Partea III. SARCINI .**

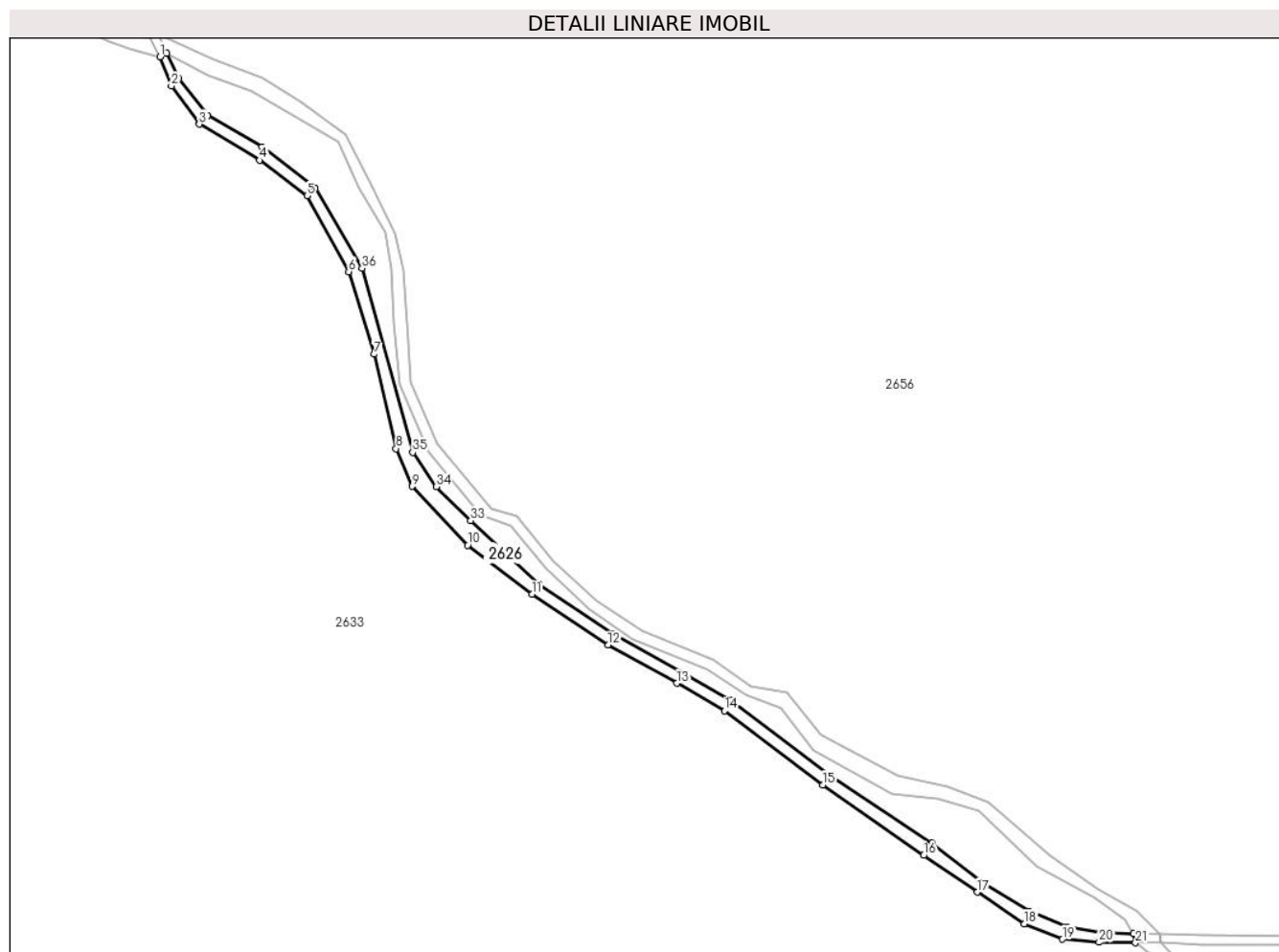
Inscrieri privind dezmembramintele dreptului de proprietate, drepturi reale de garanție și sarcini	Referințe
NU SUNT	

## Anexa Nr. 1 La Partea I

## Teren

Nr cadastral	Suprafața (mp)*	Observații / Referințe
	4.220	

\* Suprafața este determinată în planul de proiecție Stereo 70.



## Date referitoare la teren

Crt	Categorie folosință	Intravilan	Suprafața (mp)	Tarla	Parcelă	Nr. topo	Observații / Referințe
1	drum	NU	4.220	-	-	-	drum forestier

## Lungime Segmente

1) Valorile lungimilor segmentelor sunt obținute din proiecție în plan.

Punct început	X / Y	Punct sfârșit	X / Y	Lungime segment	Punct început	X / Y	Punct sfârșit	X / Y	Lungime segment	Punct început	X / Y	Punct sfârșit	X / Y	Lungime segment
1	508.013,705 634.117,228	2	508.019,241 634.102,949	15.315	2	508.019,241 634.102,949	3	508.032,869 634.084,355	23.053	3	508.032,869 634.084,355	4	508.062,189 634.066,872	34.137
4	508.062,189 634.066,872	5	508.085,329 634.049,549	28.906	5	508.085,329 634.049,549	6	508.105,575 634.012,655	42.084	6	508.105,575 634.012,655	7	508.117,876 633.972,434	42.06
7	508.117,876 633.972,434	8	508.128,73 633.926,556	47.144	8	508.128,73 633.926,556	9	508.136,447 633.908,154	19.955	9	508.136,447 633.908,154	10	508.163,51 633.879,499	39.415
10	508.163,51 633.879,499	11	508.194,806 633.855,661	39.341	11	508.194,806 633.855,661	12	508.231,971 633.830,956	44.627	12	508.231,971 633.830,956	13	508.265,325 633.812,413	38.162
13	508.265,325 633.812,413	14	508.288,662 633.798,927	26.953	14	508.288,662 633.798,927	15	508.336,474 633.762,947	59.838	15	508.336,474 633.762,947	16	508.385,558 633.728,629	59.891
16	508.385,558 633.728,629	17	508.411,764 633.710,751	31.723	17	508.411,764 633.710,751	18	508.434,649 633.695,386	27.565	18	508.434,649 633.695,386	19	508.453,178 633.687,791	20.025

Punct început	X / Y	Punct sfârșit	X / Y	Lungime segment	Punct început	X / Y	Punct sfârșit	X / Y	Lungime segment	Punct început	X / Y	Punct sfârșit	X / Y	Lungime segment
19	508.453,178 633.687,791	20	508.470,97 633.686,323	17.85 2	20	508.470,97 633.686,323	21	508.488,652 633.686,111	17.68 3	21	508.488,652 633.686,111	22	508.487,77 633.690,571	4.546
22	508.487,77 633.690,571	23	508.472,164 633.690,934	15.61	23	508.472,164 633.690,934	24	508.455,349 633.693,8	17.05 7	24	508.455,349 633.693,8	25	508.436,819 633.701,395	20.02 6
25	508.436,819 633.701,395	26	508.414,476 633.715,29	26.31 1	26	508.414,476 633.715,29	27	508.389,541 633.734,539	31.5	27	508.389,541 633.734,539	28	508.340,4 633.767,541	59.19 4
28	508.340,4 633.767,541	29	508.291,87 633.804,003	60.70 1	29	508.291,87 633.804,003	30	508.268,395 633.817,569	27.11 3	30	508.268,395 633.817,569	31	508.233,724 633.836,632	39.56 6
31	508.233,724 633.836,632	32	508.198,484 633.860,445	42.53 1	32	508.198,484 633.860,445	33	508.165,048 633.891,482	45.62 1	33	508.165,048 633.891,482	34	508.148,169 633.908,027	23.63 6
34	508.148,169 633.908,027	35	508.136,779 633.924,722	20.21	35	508.136,779 633.924,722	36	508.112,096 634.014,285	92.90 2	36	508.112,096 634.014,285	37	508.089,189 634.053,409	45.33 7
37	508.089,189 634.053,409	38	508.063,428 634.073,328	32.56 4	38	508.063,428 634.073,328	39	508.036,944 634.088,685	30.61 4	39	508.036,944 634.088,685	40	508.022,935 634.106,388	22.57 5
40	508.022,935 634.106,388	41	508.016,99 634.118,91	13.86 2	41	508.016,99 634.118,91	1	508.013,705 634.117,228	3.691					

\*\* Lungimile segmentelor sunt determinate în planul de proiecție Stereo 70 și sunt rotunjite la 1 milimetru.

\*\*\* Distanța dintre puncte este formată din segmente cumulate ce sunt mai mici decât valoarea 1 milimetru.



**DATE DESPRE IMOBILUL NR. 2627**

Oficiul de Cadastru și Publicitate Imobiliară SUCEAVA  
Biroul de Cadastru și Publicitate Imobiliară Vatra Dornei

**A. Partea I. Descrierea imobilului**

TEREN Extravilan

Adresa: Jud. Suceava

Nr. Crt	Nr cadastral Nr. topografic	Suprafața* (mp)	Observații / Referințe
A1	31709	Din acte: 11.794.000 Masurata: 7.877	Sector cadastral:47 Teren neimprejmuit; Sup din PV 29/2004 se afla la ID 2633, 2629, 2627, 2635, 2636, 2642, 2640, 2643, 2644, 2634

**B. Partea II. Proprietari și acte**

Inscrieri privitoare la dreptul de proprietate și alte drepturi reale		Referințe
/		
Act Administrativ nr. 29, din 30/06/2004 emis de COMUNA POIANA STAMPEI;		
B1	Inscrierea provizorie, drept de PROPRIETATEPana la emiterea titlului de proprietate, dobandit prin Lege, cota actuala 1/1, cota initiala 1/1 1) COMUNA MONOR, CIF:4347356	A1

**C. Partea III. SARCINI .**

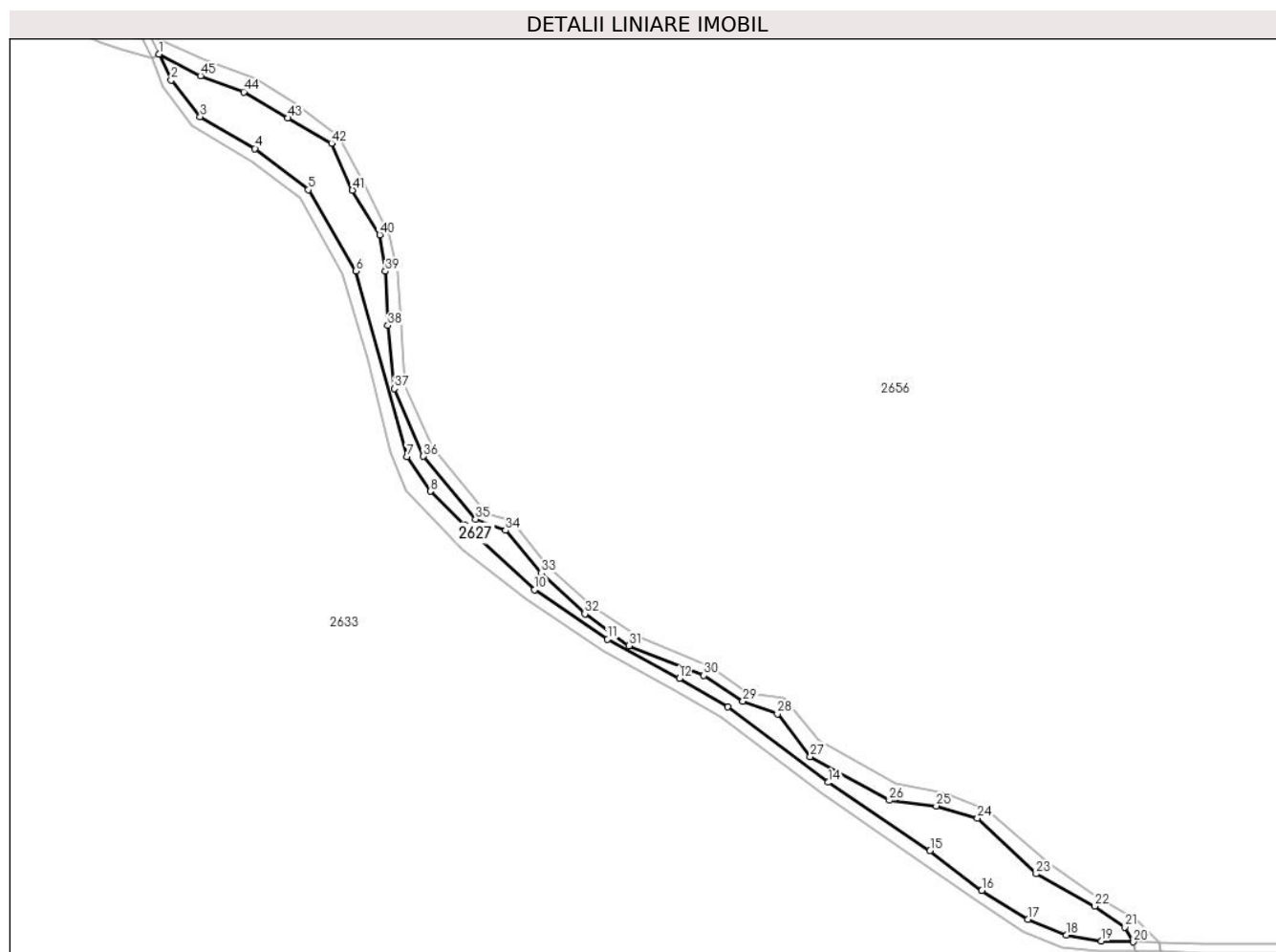
Inscrieri privind dezmembramintele dreptului de proprietate, drepturi reale de garanție și sarcini	Referințe
NU SUNT	

## Anexa Nr. 1 La Partea I

## Teren

Nr cadastral	Suprafața (mp)*	Observații / Referințe
31709	Din acte: 11.794.000 Masurata: 7.877	Sup din PV 29/2004 se afla la ID 2633, 2629, 2627, 2635, 2636, 2642, 2640, 2643, 2644, 2634

\* Suprafața este determinată în planul de proiecție Stereo 70.



## Date referitoare la teren

Crt	Categorie folosință	Intravilan	Suprafața (mp)	Tarla	Parcelă	Nr. topo	Observații / Referințe
1	padure	NU	7.877	-	-	-	

## Lungime Segmente

1) Valorile lungimilor segmentelor sunt obținute din proiecție în plan.

Punct început	X / Y	Punct sfârșit	X / Y	Lungime segment
1	508.016,99 634.118,91	2	508.022,935 634.106,388	13.86 2
2	508.022,935 634.106,388	3	508.036,944 634.088,685	22.57 5
3	508.036,944 634.088,685	4	508.063,428 634.073,328	30.61 4
4	508.063,428 634.073,328	5	508.089,189 634.053,409	32.56 4
5	508.089,189 634.053,409	6	508.112,096 634.014,285	45.33 7
6	508.112,096 634.014,285	7	508.136,779 633.924,722	92.90 2
7	508.136,779 633.924,722	8	508.148,169 633.908,027	20.21
8	508.148,169 633.908,027	9	508.165,048 633.891,482	23.63 6
9	508.165,048 633.891,482	10	508.198,484 633.860,445	45.62 1
10	508.198,484 633.860,445	11	508.233,724 633.836,632	42.53 1
11	508.233,724 633.836,632	12	508.268,395 633.817,569	39.56 6
12	508.268,395 633.817,569	13	508.291,87 633.804,003	27.11 3
13	508.291,87 633.804,003	14	508.340,4 633.767,541	60.70 1
14	508.340,4 633.767,541	15	508.389,541 633.734,539	59.19 4
15	508.389,541 633.734,539	16	508.414,476 633.715,29	31.5

Punct început	X / Y	Punct sfârșit	X / Y	Lungime segment	Punct început	X / Y	Punct sfârșit	X / Y	Lungime segment	Punct început	X / Y	Punct sfârșit	X / Y	Lungime segment
16	508.414,476 633.715,29	17	508.436,819 633.701,395	26.311	17	508.436,819 633.701,395	18	508.455,349 633.693,8	20.026	18	508.455,349 633.693,8	19	508.472,164 633.690,934	17.057
19	508.472,164 633.690,934	20	508.487,77 633.690,571	15.61	20	508.487,77 633.690,571	21	508.483,519 633.697,688	8.29	21	508.483,519 633.697,688	22	508.468,963 633.707,776	17.71
22	508.468,963 633.707,776	23	508.440,712 633.723,37	32.269	23	508.440,712 633.723,37	24	508.412,38 633.750,254	39.057	24	508.412,38 633.750,254	25	508.392,482 633.756,13	20.747
25	508.392,482 633.756,13	26	508.369,841 633.758,867	22.806	26	508.369,841 633.758,867	27	508.331,644 633.779,978	43.643	27	508.331,644 633.779,978	28	508.315,838 633.800,531	25.928
28	508.315,838 633.800,531	29	508.299,093 633.806,687	17.841	29	508.299,093 633.806,687	30	508.280,187 633.819,151	22.645	30	508.280,187 633.819,151	31	508.244,079 633.833,497	38.854
31	508.244,079 633.833,497	32	508.222,753 633.848,754	26.222	32	508.222,753 633.848,754	33	508.201,685 633.868,502	28.876	33	508.201,685 633.868,502	34	508.184,395 633.889,149	26.93
34	508.184,395 633.889,149	35	508.169,974 633.894,46	15.368	35	508.169,974 633.894,46	36	508.144,807 633.924,872	39.475	36	508.144,807 633.924,872	37	508.130,726 633.957,504	35.54
37	508.130,726 633.957,504	38	508.127,567 633.987,968	30.627	38	508.127,567 633.987,968	39	508.126,447 634.014,051	26.107	39	508.126,447 634.014,051	40	508.123,696 634.031,677	17.839
40	508.123,696 634.031,677	41	508.110,551 634.053,27	25.279	41	508.110,551 634.053,27	42	508.100,394 634.075,915	24.819	42	508.100,394 634.075,915	43	508.079,225 634.088,049	24.4
43	508.079,225 634.088,049	44	508.058,033 634.100,682	24.672	44	508.058,033 634.100,682	45	508.037,146 634.108,426	22.276	45	508.037,146 634.108,426	1	508.016,99 634.118,91	22.72

\*\* Lungimile segmentelor sunt determinate în planul de proiecție Stereo 70 și sunt rotunjite la 1 milimetru.

\*\*\* Distanța dintre puncte este formată din segmente cumulate ce sunt mai mici decât valoarea 1 milimetru.





**DATE DESPRE IMOBILUL NR. 2628**

Oficiul de Cadastru și Publicitate Imobiliară SUCEAVA  
Biroul de Cadastru și Publicitate Imobiliară Vatra Dornei

**A. Partea I. Descrierea imobilului**

TEREN Extravilan

Adresa: Jud. Suceava

Nr. Crt	Nr cadastral Nr. topografic	Suprafața* (mp)	Observații / Referințe
A1		57.000	Sector cadastral:47 Teren neimprejmuit;

**B. Partea II. Proprietari și acte**

Inscrieri privitoare la dreptul de proprietate și alte drepturi reale	Referințe
/	
Act Normativ nr. 415, din 04/05/2011 emis de GUVERNUL ROMANIEI (anexa 1, pozitia 191);	
B1	A1
Intabulare, drept de PROPRIETATE, dobandit prin Lege, cota actuala 1/1, cota initiala 1/1	
1) COMUNA JOSENI BARGAULUI, CIF:4347429, DOMENIU PUBLIC	

**C. Partea III. SARCINI .**

Inscrieri privind dezmembramintele dreptului de proprietate, drepturi reale de garanție și sarcini	Referințe
NU SUNT	

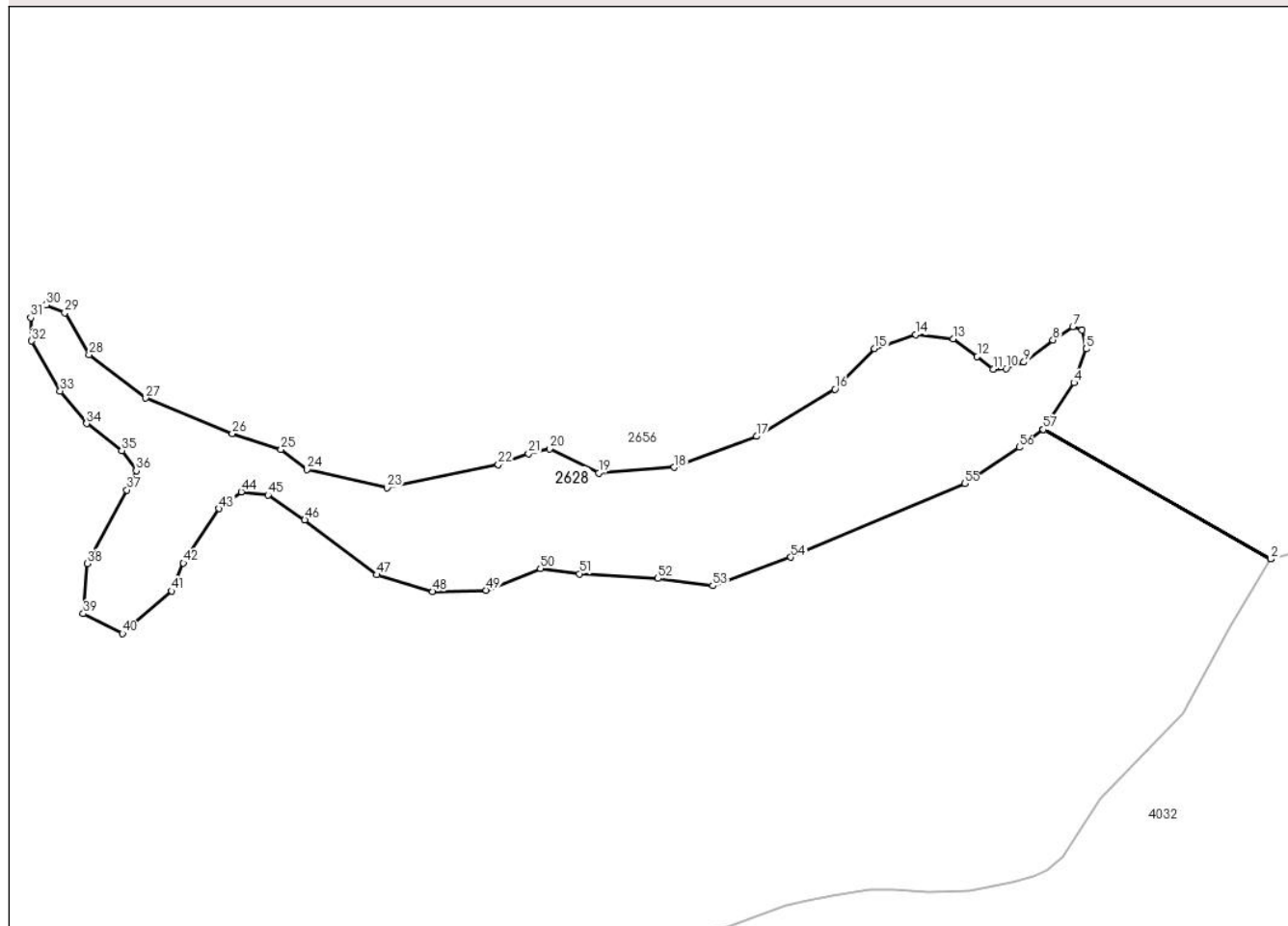
## Anexa Nr. 1 La Partea I

## Teren

Nr cadastral	Suprafața (mp)*	Observații / Referințe
	57.000	

\* Suprafața este determinată în planul de proiecție Stereo 70.

## DETALII LINIARE IMOBIL



## Date referitoare la teren

Crt	Categorie folosință	Intravilan	Suprafața (mp)	Tarla	Parcelă	Nr. topo	Observații / Referințe
1	pașune	NU	57.000	-	-	-	

## Lungime Segmente

1) Valorile lungimilor segmentelor sunt obținute din proiecție în plan.

Punct început	X / Y	Punct sfârșit	X / Y	Lungime segment	Punct început	X / Y	Punct sfârșit	X / Y	Lungime segment	Punct început	X / Y	Punct sfârșit	X / Y	Lungime segment
1	511.043,507 634.138,639	2	511.043,521 634.138,643	0.015	2	511.043,521 634.138,643	3	510.888,021 634.227,296	178.996	3	510.888,021 634.227,296	4	510.908,842 634.259,204	38.1
4	510.908,842 634.259,204	5	510.917,217 634.282,294	24.562	5	510.917,217 634.282,294	6	510.914,495 634.295,188	13.178	6	510.914,495 634.295,188	7	510.908,163 634.297,46	6.727
7	510.908,163 634.297,46	8	510.894,581 634.288,405	16.324	8	510.894,581 634.288,405	9	510.874,661 634.273,239	25.036	9	510.874,661 634.273,239	10	510.862,437 634.268,938	12.959
10	510.862,437 634.268,938	11	510.853,609 634.268,485	8.84	11	510.853,609 634.268,485	12	510.842,743 634.277,087	13.859	12	510.842,743 634.277,087	13	510.826,219 634.289,311	20.554
13	510.826,219 634.289,311	14	510.800,64 634.292,027	25.723	14	510.800,64 634.292,027	15	510.772,535 634.282,552	29.659	15	510.772,535 634.282,552	16	510.745,372 634.254,822	38.817
16	510.745,372 634.254,822	17	510.691,893 634.222,566	62.454	17	510.691,893 634.222,566	18	510.635,585 634.201,344	60.174	18	510.635,585 634.201,344	19	510.583,804 634.197,382	51.932

Punct început	X / Y	Punct sfârșit	X / Y	Lungime segment	Punct început	X / Y	Punct sfârșit	X / Y	Lungime segment	Punct început	X / Y	Punct sfârșit	X / Y	Lungime segment
19	510.583,804 634.197,382	20	510.550,132 634.214,077	37.584	20	510.550,132 634.214,077	21	510.535,764 634.210,834	14.729	21	510.535,764 634.210,834	22	510.515,108 634.203,194	22.024
22	510.515,108 634.203,194	23	510.438,993 634.187,349	77.747	23	510.438,993 634.187,349	24	510.384,373 634.200,023	56.071	24	510.384,373 634.200,023	25	510.366,556 634.213,664	22.439
25	510.366,556 634.213,664	26	510.333,167 634.224,416	35.077	26	510.333,167 634.224,416	27	510.274,03 634.248,75	63.948	27	510.274,03 634.248,75	28	510.235,265 634.278,461	48.841
28	510.235,265 634.278,461	29	510.218,57 634.307,039	33.097	29	510.218,57 634.307,039	30	510.205,837 634.312,415	13.821	30	510.205,837 634.312,415	31	510.195,368 634.303,644	13.658
31	510.195,368 634.303,644	32	510.195,934 634.287,798	15.856	32	510.195,934 634.287,798	33	510.215,458 634.253,561	39.413	33	510.215,458 634.253,561	34	510.233,567 634.231,207	28.769
34	510.233,567 634.231,207	35	510.257,618 634.212,815	30.277	35	510.257,618 634.212,815	36	510.267,522 634.198,95	17.039	36	510.267,522 634.198,95	37	510.261,118 634.185,877	14.557
37	510.261,118 634.185,877	38	510.234,082 634.135,563	57.118	38	510.234,082 634.135,563	39	510.231,241 634.101,293	34.388	39	510.231,241 634.101,293	40	510.258,119 634.087,679	30.129
40	510.258,119 634.087,679	41	510.291,789 634.116,741	44.478	41	510.291,789 634.116,741	42	510.299,671 634.136,006	20.815	42	510.299,671 634.136,006	43	510.324,076 634.173,144	44.439
43	510.324,076 634.173,144	44	510.339,255 634.184,533	18.977	44	510.339,255 634.184,533	45	510.357,554 634.182,409	18.422	45	510.357,554 634.182,409	46	510.382,789 634.165,362	30.453
46	510.382,789 634.165,362	47	510.431,953 634.127,871	61.828	47	510.431,953 634.127,871	48	510.470,152 634.116,552	39.841	48	510.470,152 634.116,552	49	510.506,936 634.117,26	36.791
49	510.506,936 634.117,26	50	510.543,931 634.132,104	39.862	50	510.543,931 634.132,104	51	510.570,579 634.128,567	26.882	51	510.570,579 634.128,567	52	510.624,341 634.125,384	53.856
52	510.624,341 634.125,384	53	510.661,833 634.120,432	37.818	53	510.661,833 634.120,432	54	510.715,241 634.139,885	56.84	54	510.715,241 634.139,885	55	510.834,142 634.190,389	129.182
55	510.834,142 634.190,389	56	510.871,492 634.215,063	44.764	56	510.871,492 634.215,063	57	510.888,016 634.227,287	20.554	57	510.888,016 634.227,287	1	511.043,507 634.138,639	178.986

\*\* Lungimile segmentelor sunt determinate în planul de proiecție Stereo 70 și sunt rotunjite la 1 milimetru.

\*\*\* Distanța dintre puncte este formată din segmente cumulate ce sunt mai mici decât valoarea 1 milimetru.



**DATE DESPRE IMOBILUL NR. 2629**

Oficiul de Cadastru și Publicitate Imobiliară SUCEAVA  
Biroul de Cadastru și Publicitate Imobiliară Vatra Dornei

**A. Partea I. Descrierea imobilului**

TEREN Extravilan

Adresa: Jud. Suceava

Nr. Crt	Nr cadastral Nr. topografic	Suprafața* (mp)	Observații / Referințe
A1	31716	Din acte: 11.794.000 Masurata: 6.058	Sector cadastral:47 Teren neimprejmuit; Sup din PV 29/2004 se afla la ID 2633, 2629, 2627, 2635, 2636, 2642, 2640, 2643, 2644, 2634

**B. Partea II. Proprietari și acte**

Inscrieri privitoare la dreptul de proprietate și alte drepturi reale		Referințe
/		
Act Administrativ nr. 29, din 30/06/2004 emis de COMUNA POIANA STAMPEI;		
B1	Inscrierea provizorie, drept de PROPRIETATE, dobandit prin Lege, cota actuala 1/1, cota initiala 1/1 1) COMUNA MONOR, CIF:4347356	A1

**C. Partea III. SARCINI .**

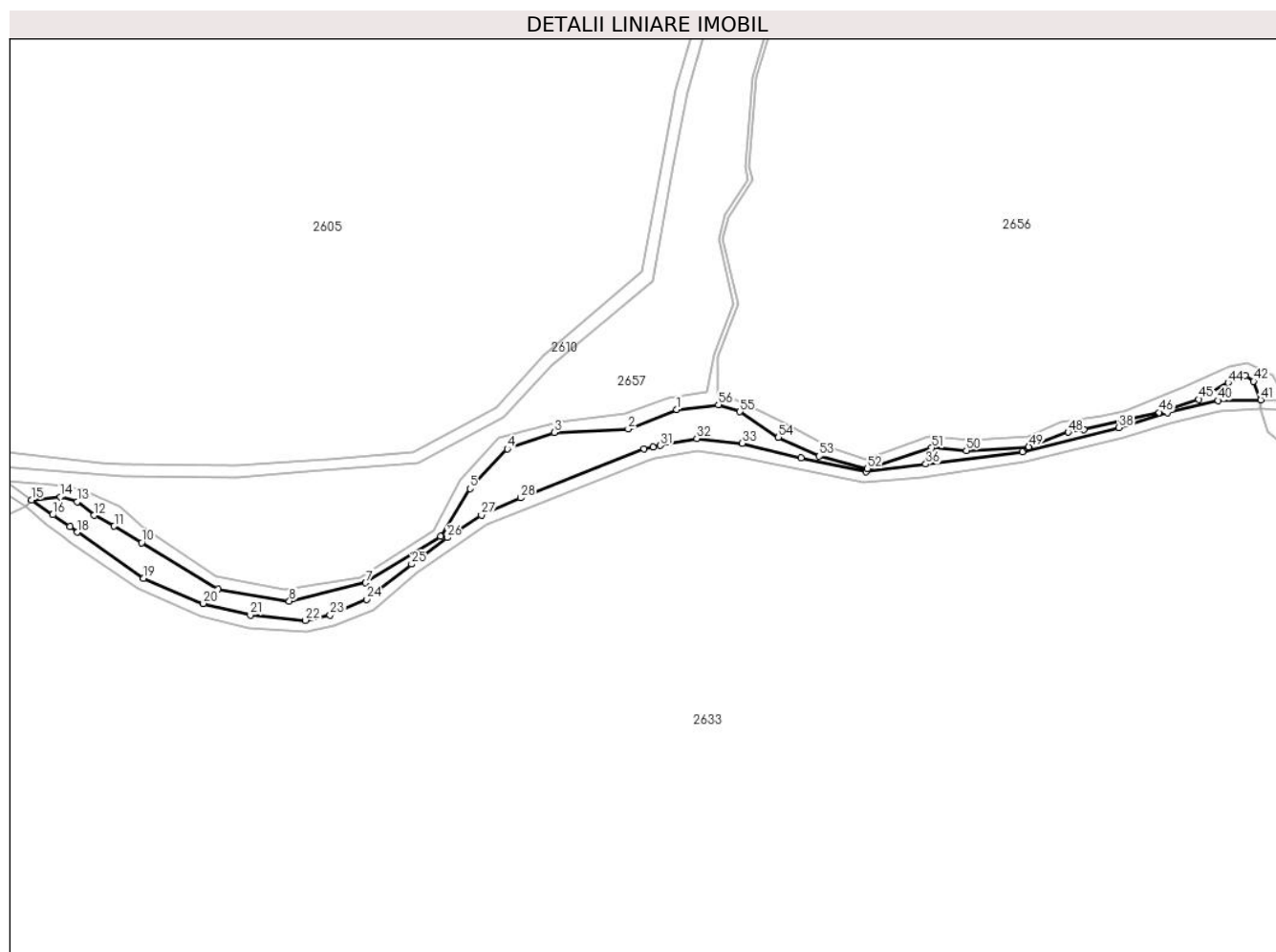
Inscrieri privind dezmembramintele dreptului de proprietate, drepturi reale de garanție și sarcini	Referințe
NU SUNT	

## Anexa Nr. 1 La Partea I

## Teren

Nr cadastral	Suprafața (mp)*	Observații / Referințe
31716	Din acte: 11.794.000 Masurata: 6.058	Sup din PV 29/2004 se afla la ID 2633, 2629, 2627, 2635, 2636, 2642, 2640, 2643, 2644, 2634

\* Suprafața este determinată în planul de proiecție Stereo 70.



## Date referitoare la teren

Crt	Categorie folosință	Intravilan	Suprafața (mp)	Tarla	Parcelă	Nr. topo	Observații / Referințe
1	padure	NU	6.058	-	-	-	

## Lungime Segmente

1) Valorile lungimilor segmentelor sunt obținute din proiecție în plan.

Punct început	X / Y	Punct sfârșit	X / Y	Lungime segment	Punct început	X / Y	Punct sfârșit	X / Y	Lungime segment	Punct început	X / Y	Punct sfârșit	X / Y	Lungime segment
1	507.415,558 634.350,593	2	507.391,432 634.341,007	25.96 1	2	507.391,432 634.341,007	3	507.354,601 634.339,254	36.87 3	3	507.354,601 634.339,254	4	507.331,221 634.331,099	24.76 1
4	507.331,221 634.331,099	5	507.312,741 634.311,311	27.07 5	5	507.312,741 634.311,311	6	507.298,137 634.287,534	27.90 4	6	507.298,137 634.287,534	7	507.260,829 634.264,504	43.84 4
7	507.260,829 634.264,504	8	507.222,846 634.255,375	39.06 5	8	507.222,846 634.255,375	9	507.187,309 634.261,162	36.00 5	9	507.187,309 634.261,162	10	507.149,407 634.284,495	44.50 8
10	507.149,407 634.284,495	11	507.135,779 634.292,646	15.88	11	507.135,779 634.292,646	12	507.125,802 634.297,993	11.31 9	12	507.125,802 634.297,993	13	507.117,326 634.304,774	10.85 5
13	507.117,326 634.304,774	14	507.109,009 634.307,187	8.66	14	507.109,009 634.307,187	15	507.094,635 634.305,7	14.45 1	15	507.094,635 634.305,7	16	507.105,188 634.298,293	12.89 3

Punct început	X / Y	Punct sfârșit	X / Y	Lungime segment	Punct început	X / Y	Punct sfârșit	X / Y	Lungime segment	Punct început	X / Y	Punct sfârșit	X / Y	Lungime segment
16	507.105,188 634.298,293	17	507.113,667 634.292,369	10.343	17	507.113,667 634.292,369	18	507.117,509 634.289,684	4.687	18	507.117,509 634.289,684	19	507.150,381 634.266,716	40.101
19	507.150,381 634.266,716	20	507.180,077 634.254,251	32.206	20	507.180,077 634.254,251	21	507.203,51 634.248,52	24.124	21	507.203,51 634.248,52	22	507.230,765 634.245,845	27.386
22	507.230,765 634.245,845	23	507.243,118 634.248,52	12.639	23	507.243,118 634.248,52	24	507.261,214 634.256,258	19.681	24	507.261,214 634.256,258	25	507.283,661 634.273,776	28.474
25	507.283,661 634.273,776	26	507.301,332 634.286,947	22.039	26	507.301,332 634.286,947	27	507.318,351 634.298,163	20.382	27	507.318,351 634.298,163	28	507.337,865 634.306,696	21.298
28	507.337,865 634.306,696	29	507.399,293 634.331,153	66.118	29	507.399,293 634.331,153	30	507.403,849 634.332,025	4.639	30	507.403,849 634.332,025	31	507.407,485 634.332,721	3.702
31	507.407,485 634.332,721	32	507.425,513 634.336,172	18.355	32	507.425,513 634.336,172	33	507.448,148 634.333,879	22.751	33	507.448,148 634.333,879	34	507.477,337 634.326,524	30.101
34	507.477,337 634.326,524	35	507.509,836 634.319,743	33.199	35	507.509,836 634.319,743	36	507.539,414 634.323,508	29.817	36	507.539,414 634.323,508	37	507.587,419 634.329,664	48.398
37	507.587,419 634.329,664	38	507.635,509 634.341,584	49.545	38	507.635,509 634.341,584	39	507.659,712 634.349,027	25.322	39	507.659,712 634.349,027	40	507.684,856 634.355,079	25.862
40	507.684,856 634.355,079	41	507.706,054 634.355,386	21.2	41	507.706,054 634.355,386	42	507.702,525 634.364,567	9.836	42	507.702,525 634.364,567	43	507.698,393 634.367,488	5.06
43	507.698,393 634.367,488	44	507.689,88 634.363,858	9.255	44	507.689,88 634.363,858	45	507.675,258 634.355,671	16.758	45	507.675,258 634.355,671	46	507.655,487 634.349,151	20.818
46	507.655,487 634.349,151	47	507.618,085 634.340,648	38.356	47	507.618,085 634.340,648	48	507.610,241 634.339,343	7.952	48	507.610,241 634.339,343	49	507.590,679 634.332,109	20.857
49	507.590,679 634.332,109	50	507.559,604 634.330,275	31.129	50	507.559,604 634.330,275	51	507.542,488 634.331,6	17.167	51	507.542,488 634.331,6	52	507.510,466 634.321,228	33.66
52	507.510,466 634.321,228	53	507.486,361 634.327,463	24.898	53	507.486,361 634.327,463	54	507.466,096 634.336,768	22.299	54	507.466,096 634.336,768	55	507.447,018 634.349,534	22.955
55	507.447,018 634.349,534	56	507.436,272 634.353,029	11.3	56	507.436,272 634.353,029	1	507.415,558 634.350,593	20.857					

\*\* Lungimile segmentelor sunt determinate în planul de proiecție Stereo 70 și sunt rotunjite la 1 milimetru.

\*\*\* Distanța dintre puncte este formată din segmente cumulate ce sunt mai mici decât valoarea 1 milimetru.





**DATE DESPRE IMOBILUL NR. 2630**

Oficiul de Cadastru și Publicitate Imobiliară SUCEAVA  
Biroul de Cadastru și Publicitate Imobiliară Vatra Dornei

**A. Partea I. Descrierea imobilului**

TEREN Extravilan

Adresa: Jud. Suceava

Nr. Crt	Nr cadastral Nr. topografic	Suprafața* (mp)	Observații / Referințe
A1		11.865	Sector cadastral:47 Teren neimprejmit;

**B. Partea II. Proprietari și acte**

Inscrieri privitoare la dreptul de proprietate și alte drepturi reale		Referințe
/		
Act Normativ nr. 1705, din 29/11/2006 emis de GUVERNUL ROMANIEI;		
B1	Intabulare, drept de PROPRIETATE, dobandit prin Lege, cota actuala 1/1, cota initiala 1/1 1) STATUL ROMAN, CIF:9999999999999, DOMENIU PUBLIC	A1
Act Normativ nr. 46, din 19/03/2008 emis de PARLAMENTUL ROMANIEI;		
B2	Intabulare, drept de ADMINISTRARE, dobandit prin Lege, cota actuala 1/1, cota initiala 1/1 1) REGIA NATIONALA A PADURILOR-ROMSILVA, CIF:1590120	A1

**C. Partea III. SARCINI .**


Inscrieri privind dezmembramintele dreptului de proprietate, drepturi reale de garanție și sarcini	Referințe
NU SUNT	

## Anexa Nr. 1 La Partea I

## Teren

Nr cadastral	Suprafața (mp)*	Observații / Referințe
	11.865	

\* Suprafața este determinată în planul de proiecție Stereo 70.



## Date referitoare la teren

Crt	Categorie folosință	Intravilan	Suprafața (mp)	Tarla	Parcelă	Nr. topo	Observații / Referințe
1	drum	NU	11.865	-	-	-	drum forestier

## Lungime Segmente

1) Valorile lungimilor segmentelor sunt obținute din proiecție în plan.

Punct început	X / Y	Punct sfârșit	X / Y	Lungime segment	Punct început	X / Y	Punct sfârșit	X / Y	Lungime segment	Punct început	X / Y	Punct sfârșit	X / Y	Lungime segment
1	507.783,557 629.688,858	2	507.802,041 629.687,589	18.528	2	507.802,041 629.687,589	3	507.812,869 629.681,23	12.557	3	507.812,869 629.681,23	4	507.825,873 629.672,619	15.597
4	507.825,873 629.672,619	5	507.850,133 629.639,649	40.934	5	507.850,133 629.639,649	6	507.903,018 629.601,785	65.042	6	507.903,018 629.601,785	7	507.992,903 629.556,182	100.792
7	507.992,903 629.556,182	8	508.016,884 629.550,334	24.684	8	508.016,884 629.550,334	9	508.036,344 629.562,247	22.817	9	508.036,344 629.562,247	10	508.066,814 629.603,191	51.038
10	508.066,814 629.603,191	11	508.085,213 629.641,151	42.184	11	508.085,213 629.641,151	12	508.096,977 629.654,737	17.971	12	508.096,977 629.654,737	13	508.109,795 629.714,53	61.151
13	508.109,795 629.714,53	14	508.130,791 629.749,152	40.491	14	508.130,791 629.749,152	15	508.179,767 629.794,897	67.017	15	508.179,767 629.794,897	16	508.201,24 629.808,07	25.192
16	508.201,24 629.808,07	17	508.267,038 629.848,136	77.037	17	508.267,038 629.848,136	18	508.295,105 629.859,0	30.096	18	508.295,105 629.859,0	19	508.347,76 629.879,597	56.54

Punct început	X / Y	Punct sfârșit	X / Y	Lungime segment	Punct început	X / Y	Punct sfârșit	X / Y	Lungime segment	Punct început	X / Y	Punct sfârșit	X / Y	Lungime segment
19	508.347,76 629.879,597	20	508.381,258 629.905,877	42.576	20	508.381,258 629.905,877	21	508.406,78 629.929,212	34.582	21	508.406,78 629.929,212	22	508.457,282 629.965,385	62.12
22	508.457,282 629.965,385	23	508.472,751 629.974,121	17.765	23	508.472,751 629.974,121	24	508.550,389 630.024,826	92.729	24	508.550,389 630.024,826	25	508.632,156 630.044,326	84.06
25	508.632,156 630.044,326	26	508.658,057 630.080,239	44.279	26	508.658,057 630.080,239	27	508.716,219 630.118,487	69.611	27	508.716,219 630.118,487	28	508.740,143 630.129,429	26.308
28	508.740,143 630.129,429	29	508.741,501 630.129,552	1.364	29	508.741,501 630.129,552	30	508.740,957 630.135,528	6.001	30	508.740,957 630.135,528	31	508.738,579 630.135,311	2.388
31	508.738,579 630.135,311	32	508.713,306 630.123,753	27.791	32	508.713,306 630.123,753	33	508.653,837 630.084,645	71.176	33	508.653,837 630.084,645	34	508.628,594 630.049,644	43.154
34	508.628,594 630.049,644	35	508.547,982 630.030,42	82.873	35	508.547,982 630.030,42	36	508.469,633 629.979,251	93.578	36	508.469,633 629.979,251	37	508.454,05 629.970,451	17.896
37	508.454,05 629.970,451	38	508.402,996 629.933,882	62.8	38	508.402,996 629.933,882	39	508.377,376 629.910,457	34.715	39	508.377,376 629.910,457	40	508.344,752 629.884,863	41.465
40	508.344,752 629.884,863	41	508.292,929 629.864,592	55.647	41	508.292,929 629.864,592	42	508.264,374 629.853,538	30.62	42	508.264,374 629.853,538	43	508.198,111 629.813,19	77.581
43	508.198,111 629.813,19	44	508.176,113 629.799,695	25.807	44	508.176,113 629.799,695	45	508.126,091 629.752,972	68.449	45	508.126,091 629.752,972	46	508.104,163 629.716,814	42.288
46	508.104,163 629.716,814	47	508.095,82 629.680,45	37.309	47	508.095,82 629.680,45	48	508.091,408 629.657,471	23.399	48	508.091,408 629.657,471	49	508.080,159 629.644,481	17.184
49	508.080,159 629.644,481	50	508.061,662 629.606,319	42.408	50	508.061,662 629.606,319	51	508.032,222 629.566,759	49.312	51	508.032,222 629.566,759	52	508.015,88 629.556,754	19.161
52	508.015,88 629.556,754	53	507.994,929 629.561,864	21.565	53	507.994,929 629.561,864	54	507.959,463 629.578,828	39.314	54	507.959,463 629.578,828	55	507.906,178 629.606,903	60.229
55	507.906,178 629.606,903	56	507.854,401 629.643,973	63.679	56	507.854,401 629.643,973	57	507.830,075 629.677,033	41.045	57	507.830,075 629.677,033	58	507.816,047 629.686,322	16.825
58	507.816,047 629.686,322	59	507.803,861 629.693,479	14.132	59	507.803,861 629.693,479	60	507.785,083 629.694,768	18.822	60	507.785,083 629.694,768	61	507.766,076 629.703,65	20.98
61	507.766,076 629.703,65	62	507.730,264 629.721,35	39.947	62	507.730,264 629.721,35	63	507.715,022 629.727,7	16.512	63	507.715,022 629.727,7	64	507.699,428 629.729,866	15.744
64	507.699,428 629.729,866	65	507.664,374 629.724,917	35.402	65	507.664,374 629.724,917	66	507.621,642 629.727,359	42.802	66	507.621,642 629.727,359	67	507.554,89 629.736,779	67.413
67	507.554,89 629.736,779	68	507.537,937 629.740,499	17.356	68	507.537,937 629.740,499	69	507.507,792 629.742,622	30.22	69	507.507,792 629.742,622	70	507.480,098 629.730,267	30.325
70	507.480,098 629.730,267	71	507.416,505 629.683,447	78.97	71	507.416,505 629.683,447	72	507.372,414 629.659,36	50.241	72	507.372,414 629.659,36	73	507.330,684 629.641,181	45.518
73	507.330,684 629.641,181	74	507.303,273 629.619,906	34.699	74	507.303,273 629.619,906	75	507.264,248 629.607,442	40.967	75	507.264,248 629.607,442	76	507.246,214 629.591,489	24.077
76	507.246,214 629.591,489	77	507.232,524 629.546,436	47.087	77	507.232,524 629.546,436	78	507.194,691 629.518,986	46.742	78	507.194,691 629.518,986	79	507.148,339 629.494,52	52.413
79	507.148,339 629.494,52	80	507.153,834 629.490,636	6.729	80	507.153,834 629.490,636	81	507.198,399 629.514,158	50.392	81	507.198,399 629.514,158	82	507.237,618 629.542,138	48.177
82	507.237,618 629.542,138	83	507.251,786 629.588,942	48.901	83	507.251,786 629.588,942	84	507.266,64 629.601,908	19.717	84	507.266,64 629.601,908	85	507.306,111 629.614,514	41.435
85	507.306,111 629.614,514	86	507.333,77 629.635,981	35.012	86	507.333,77 629.635,981	87	507.375,056 629.653,966	45.033	87	507.375,056 629.653,966	88	507.419,737 629.678,375	50.914
88	507.419,737 629.678,375	89	507.483,134 629.725,051	78.726	89	507.483,134 629.725,051	90	507.508,866 629.736,532	28.177	90	507.508,866 629.736,532	91	507.537,079 629.734,545	28.283
91	507.537,079 629.734,545	92	507.553,826 629.730,869	17.146	92	507.553,826 629.730,869	93	507.621,05 629.721,383	67.89	93	507.621,05 629.721,383	94	507.664,624 629.718,893	43.645
94	507.664,624 629.718,893	95	507.699,434 629.723,808	35.155	95	507.699,434 629.723,808	96	507.713,43 629.721,864	14.13	96	507.713,43 629.721,864	97	507.763,476 629.698,242	55.341
97	507.763,476 629.698,242	1	507.783,557 629.688,858	22.165										

\*\* Lungimile segmentelor sunt determinate în planul de proiecție Stereo 70 și sunt rotunjite la 1 milimetru.

\*\*\* Distanța dintre puncte este formată din segmente cumulate ce sunt mai mici decât valoarea 1 milimetru.



**DATE DESPRE IMOBILUL NR. 2631**

Oficiul de Cadastru și Publicitate Imobiliară SUCEAVA  
Biroul de Cadastru și Publicitate Imobiliară Vatra Dornei

**A. Partea I. Descrierea imobilului**

TEREN Extravilan

Adresa: Jud. Suceava

Nr. Crt	Nr cadastral Nr. topografic	Suprafața* (mp)	Observații / Referințe
A1		30.065	Sector cadastral:47 Teren neimprejmuit;

**B. Partea II. Proprietari și acte**

Inscrieri privitoare la dreptul de proprietate și alte drepturi reale		Referințe
/		
Act Normativ nr. 1705, din 29/11/2006 emis de GUVERNUL ROMANIEI;		
B1	Intabulare, drept de PROPRIETATE, dobandit prin Lege, cota actuala 1/1, cota initiala 1/1 1) STATUL ROMAN, CIF:9999999999999, DOMENIU PUBLIC	A1
Act Normativ nr. 46, din 19/03/2008 emis de PARLAMENTUL ROMANIEI;		
B2	Intabulare, drept de ADMINISTRARE, dobandit prin Lege, cota actuala 1/1, cota initiala 1/1 1) REGIA NATIONALA A PADURILOR-ROMSILVA, CIF:1590120	A1

**C. Partea III. SARCINI .**

Inscrieri privind dezmembramintele dreptului de proprietate, drepturi reale de garanție și sarcini	Referințe
NU SUNT	

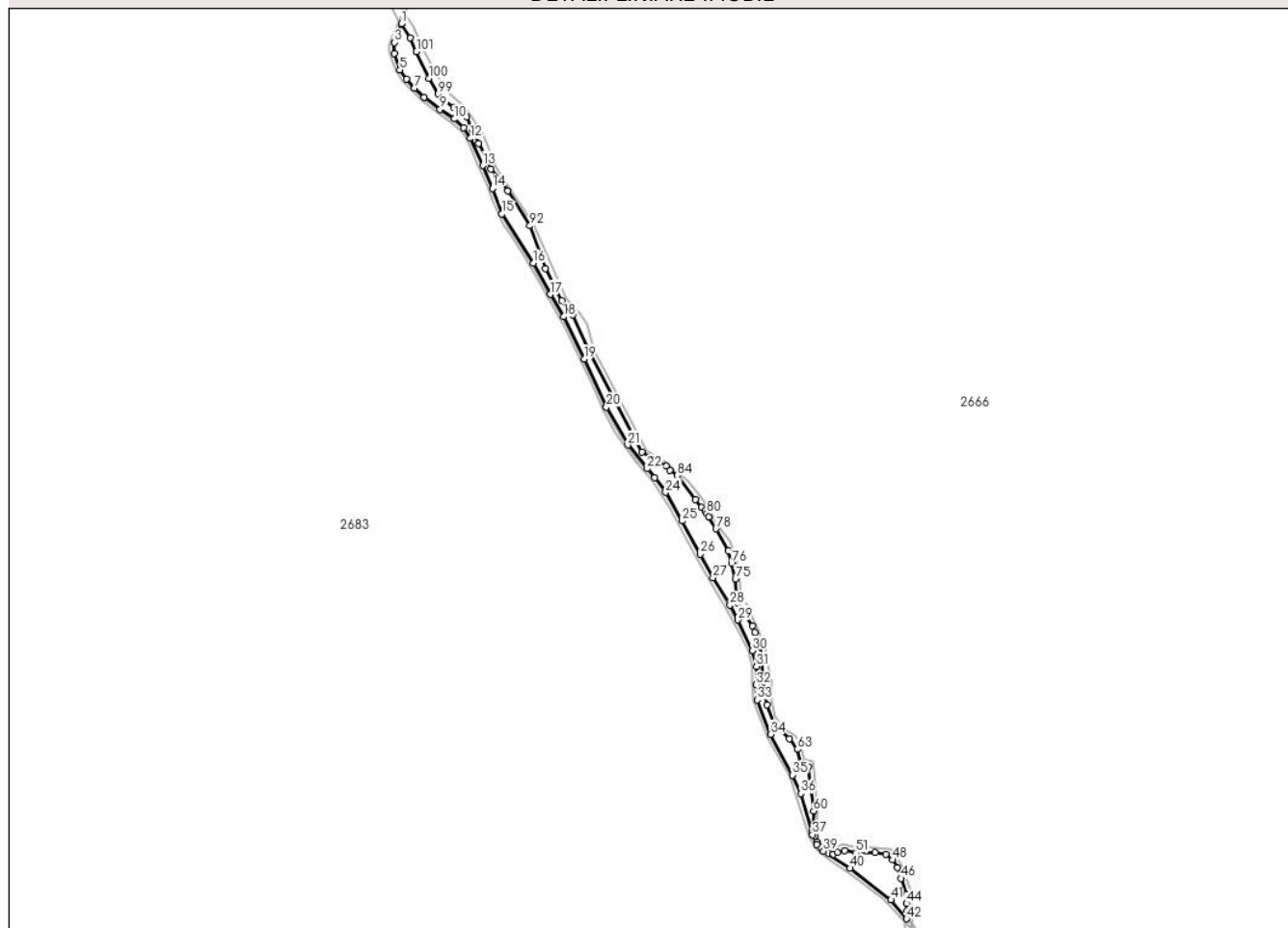
## Anexa Nr. 1 La Partea I

## Teren

Nr cadastral	Suprafața (mp)*	Observații / Referințe
	30.065	

\* Suprafața este determinată în planul de proiecție Stereo 70.

## DETALII LINIARE IMOBIL



## Date referitoare la teren

Crt	Categorie folosință	Intravilan	Suprafața (mp)	Tarla	Parcelă	Nr. topo	Observații / Referințe
1	padure	NU	30.065	-	-	-	nr. inv. 13526026530036

## Lungime Segmente

1) Valorile lungimilor segmentelor sunt obținute din proiecție în plan.

Punct început	X / Y	Punct sfârșit	X / Y	Lungime segment	Punct început	X / Y	Punct sfârșit	X / Y	Lungime segment	Punct început	X / Y	Punct sfârșit	X / Y	Lungime segment
1	507.321,526 629.098,97	2	507.314,573 629.082,403	17.967	2	507.314,573 629.082,403	3	507.311,149 629.070,584	12.305	3	507.311,149 629.070,584	4	507.310,742 629.054,445	16.144
4	507.310,742 629.054,445	5	507.319,294 629.029,618	26.259	5	507.319,294 629.029,618	6	507.329,136 629.015,606	17.123	6	507.329,136 629.015,606	7	507.340,665 629.001,886	17.921
7	507.340,665 629.001,886	8	507.355,902 628.988,361	20.374	8	507.355,902 628.988,361	9	507.379,703 628.970,43	29.799	9	507.379,703 628.970,43	10	507.400,915 628.955,945	25.686
10	507.400,915 628.955,945	11	507.415,38 628.942,681	19.626	11	507.415,38 628.942,681	12	507.425,347 628.926,741	18.8	12	507.425,347 628.926,741	13	507.443,931 628.885,743	45.013
13	507.443,931 628.885,743	14	507.458,521 628.851,428	37.288	14	507.458,521 628.851,428	15	507.472,867 628.813,282	40.754	15	507.472,867 628.813,282	16	507.520,06 628.738,946	88.051
16	507.520,06 628.738,946	17	507.545,817 628.692,324	53.264	17	507.545,817 628.692,324	18	507.565,378 628.658,416	39.146	18	507.565,378 628.658,416	19	507.596,429 628.595,254	70.382

Punct început	X / Y	Punct sfârșit	X / Y	Lungime segment	Punct început	X / Y	Punct sfârșit	X / Y	Lungime segment	Punct început	X / Y	Punct sfârșit	X / Y	Lungime segment
19	507.596,429 628.595,254	20	507.629,666 628.522,668	79.834	20	507.629,666 628.522,668	21	507.662,148 628.465,65	65.621	21	507.662,148 628.465,65	22	507.691,238 628.430,124	45.916
22	507.691,238 628.430,124	23	507.702,241 628.416,594	17.439	23	507.702,241 628.416,594	24	507.718,869 628.394,586	27.583	24	507.718,869 628.394,586	25	507.743,851 628.351,664	49.663
25	507.743,851 628.351,664	26	507.770,937 628.301,629	56.896	26	507.770,937 628.301,629	27	507.790,071 628.266,242	40.229	27	507.790,071 628.266,242	28	507.815,644 628.225,487	48.114
28	507.815,644 628.225,487	29	507.827,289 628.202,718	25.574	29	507.827,289 628.202,718	30	507.849,742 628.156,926	51.0	30	507.849,742 628.156,926	31	507.855,435 628.132,927	24.665
31	507.855,435 628.132,927	32	507.855,052 628.105,418	27.512	32	507.855,052 628.105,418	33	507.856,581 628.082,748	22.722	33	507.856,581 628.082,748	34	507.876,703 628.030,787	55.721
34	507.876,703 628.030,787	35	507.909,67 627.969,73	69.389	35	507.909,67 627.969,73	36	507.921,975 627.941,922	30.409	36	507.921,975 627.941,922	37	507.939,558 627.880,358	64.026
37	507.939,558 627.880,358	38	507.946,601 627.865,804	16.169	38	507.946,601 627.865,804	39	507.956,509 627.855,736	14.126	39	507.956,509 627.855,736	40	507.996,486 627.829,662	47.729
40	507.996,486 627.829,662	41	508.057,768 627.782,04	77.61	41	508.057,768 627.782,04	42	508.081,272 627.753,811	36.733	42	508.081,272 627.753,811	43	508.082,358 627.765,401	11.641
43	508.082,358 627.765,401	44	508.081,237 627.776,71	11.364	44	508.081,237 627.776,71	45	508.081,339 627.790,465	13.755	45	508.081,339 627.790,465	46	508.072,59 627.814,376	25.461
46	508.072,59 627.814,376	47	508.067,243 627.831,069	17.528	47	508.067,243 627.831,069	48	508.060,266 627.842,219	13.153	48	508.060,266 627.842,219	49	508.049,833 627.850,761	13.484
49	508.049,833 627.850,761	50	508.033,531 627.853,174	16.48	50	508.033,531 627.853,174	51	508.005,101 627.852,717	28.434	51	508.005,101 627.852,717	52	507.987,994 627.856,502	17.521
52	507.987,994 627.856,502	53	507.977,561 627.853,737	10.793	53	507.977,561 627.853,737	54	507.971,197 627.851,077	6.898	54	507.971,197 627.851,077	55	507.963,714 627.852,423	7.603
55	507.963,714 627.852,423	56	507.951,722 627.861,655	15.134	56	507.951,722 627.861,655	57	507.945,927 627.869,399	9.672	57	507.945,927 627.869,399	58	507.943,341 627.878,464	9.427
58	507.943,341 627.878,464	59	507.940,132 627.885,157	7.423	59	507.940,132 627.885,157	60	507.941,463 627.915,553	30.425	60	507.941,463 627.915,553	61	507.933,651 627.982,466	67.367
61	507.933,651 627.982,466	62	507.922,528 627.987,939	12.397	62	507.922,528 627.987,939	63	507.916,592 628.008,299	21.208	63	507.916,592 628.008,299	64	507.905,18 628.024,491	19.809
64	507.905,18 628.024,491	65	507.882,765 628.043,079	29.12	65	507.882,765 628.043,079	66	507.871,311 628.075,406	34.296	66	507.871,311 628.075,406	67	507.866,047 628.111,49	36.466
67	507.866,047 628.111,49	68	507.864,285 628.139,776	28.341	68	507.864,285 628.139,776	69	507.861,141 628.161,978	22.424	69	507.861,141 628.161,978	70	507.852,946 628.184,37	23.844
70	507.852,946 628.184,37	71	507.849,282 628.193,626	9.955	71	507.849,282 628.193,626	72	507.837,222 628.210,302	20.58	72	507.837,222 628.210,302	73	507.827,396 628.227,87	20.129
73	507.827,396 628.227,87	74	507.824,716 628.239,93	12.354	74	507.824,716 628.239,93	75	507.823,791 628.264,408	24.495	75	507.823,791 628.264,408	76	507.817,992 628.287,755	24.056
76	507.817,992 628.287,755	77	507.813,279 628.307,247	20.054	77	507.813,279 628.307,247	78	507.794,519 628.339,704	37.489	78	507.794,519 628.339,704	79	507.783,661 628.357,753	21.063
79	507.783,661 628.357,753	80	507.780,639 628.362,53	5.653	80	507.780,639 628.362,53	81	507.778,383 628.366,433	4.508	81	507.778,383 628.366,433	82	507.773,172 628.372,221	7.788
82	507.773,172 628.372,221	83	507.763,644 628.383,846	15.031	83	507.763,644 628.383,846	84	507.735,805 628.420,014	45.641	84	507.735,805 628.420,014	85	507.725,434 628.427,487	12.783
85	507.725,434 628.427,487	86	507.720,217 628.433,776	8.171	86	507.720,217 628.433,776	87	507.682,948 628.455,308	43.042	87	507.682,948 628.455,308	88	507.603,873 628.604,731	169.056
88	507.603,873 628.604,731	89	507.579,415 628.661,199	61.537	89	507.579,415 628.661,199	90	507.562,617 628.682,483	27.114	90	507.562,617 628.682,483	91	507.538,278 628.731,289	54.538
91	507.538,278 628.731,289	92	507.514,738 628.795,256	68.161	92	507.514,738 628.795,256	93	507.481,425 628.847,678	62.111	93	507.481,425 628.847,678	94	507.456,239 628.880,363	41.263
94	507.456,239 628.880,363	95	507.438,063 628.919,161	42.845	95	507.438,063 628.919,161	96	507.427,385 628.940,353	23.73	96	507.427,385 628.940,353	97	507.419,528 628.958,911	20.153
97	507.419,528 628.958,911	98	507.400,519 628.973,01	23.667	98	507.400,519 628.973,01	99	507.376,931 628.993,497	31.243	99	507.376,931 628.993,497	100	507.362,944 629.016,91	27.273
100	507.362,944 629.016,91	101	507.344,198 629.057,175	44.415	101	507.344,198 629.057,175	102	507.334,851 629.077,678	22.533	102	507.334,851 629.077,678	1	507.321,526 629.098,97	25.118

\*\* Lungimile segmentelor sunt determinate în planul de proiecție Stereo 70 și sunt rotunjite la 1 milimetru.

\*\*\* Distanța dintre puncte este formată din segmente cumulate ce sunt mai mici decât valoarea 1 milimetru.





**DATE DESPRE IMOBILUL NR. 2632**

Oficiul de Cadastru și Publicitate Imobiliară SUCEAVA  
Biroul de Cadastru și Publicitate Imobiliară Vatra Dornei

**A. Partea I. Descrierea imobilului**

TEREN Extravilan

Adresa: Jud. Suceava

Nr. Crt	Nr cadastral Nr. topografic	Suprafața* (mp)	Observații / Referințe
A1		Din acte: 13.370 Masurata: 13.349	Sector cadastral:47 Teren neimprejmut;

**B. Partea II. Proprietari și acte**

Inscrieri privitoare la dreptul de proprietate și alte drepturi reale		Referințe
/		
Act Normativ nr. 1705, din 29/11/2006 emis de GUVERNUL ROMANIEI;		
B1	Intabulare, drept de PROPRIETATE, dobandit prin Lege, cota actuala 1/1, cota initiala 1/1 1) <b>STATUL ROMAN</b> , CIF:99999999999999, DOMENIU PUBLIC	A1
Act Normativ nr. 107, din 05/09/2002 emis de GUVERNUL ROMANIEI;		
B2	Intabulare, drept de ADMINISTRARE, dobandit prin Lege, cota actuala 1/1, cota initiala 1/1 1) <b>ADMINISTRATIA NATIONALA APELE ROMANE-PRIN ADMINISTRATIA BAZINALA DE APA SIRET</b> , CIF: 18264854	A1

**C. Partea III. SARCINI .**

Inscrieri privind dezmembramintele dreptului de proprietate, drepturi reale de garanție și sarcini	Referințe
NU SUNT	

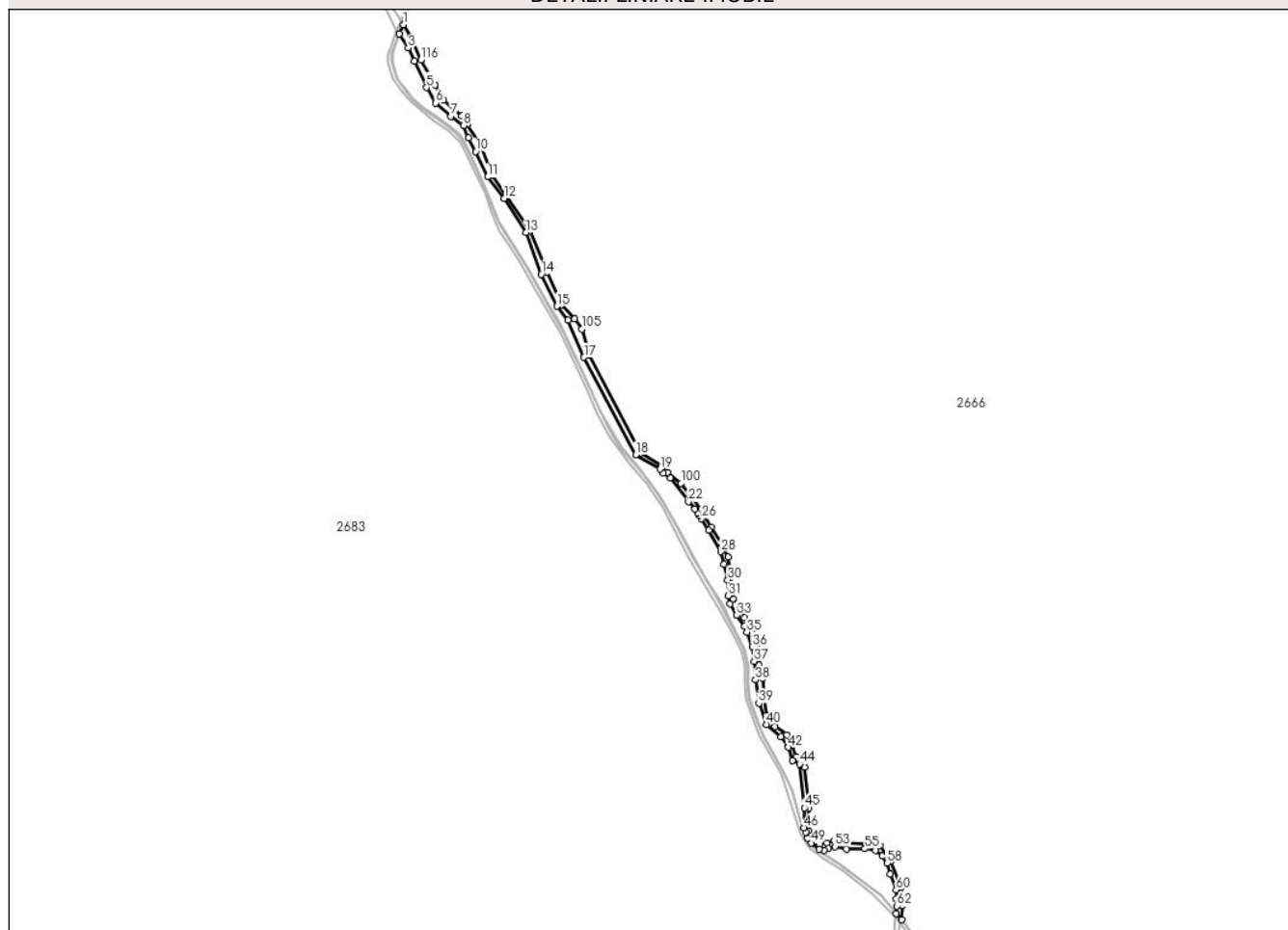
## Anexa Nr. 1 La Partea I

## Teren

Nr cadastral	Suprafața (mp)*	Observații / Referințe
	Din acte: 13.370 Masurata: 13.349	

\* Suprafața este determinată în planul de proiecție Stereo 70.

## DETALII LINIARE IMOBIL



## Date referitoare la teren

Crt	Categorie folosință	Intravilan	Suprafața (mp)	Tarla	Parcelă	Nr. topo	Observații / Referințe
1	ape curgătoare	NU	13.349	-	-	-	Raul Dorna

## Lungime Segmente

1) Valorile lungimilor segmentelor sunt obținute din proiecție în plan.

Punct început	X / Y	Punct sfârșit	X / Y	Lungime segment	Punct început	X / Y	Punct sfârșit	X / Y	Lungime segment	Punct început	X / Y	Punct sfârșit	X / Y	Lungime segment
1	507.327,787 629.113,179	2	507.321,526 629.098,97	15.527	2	507.321,526 629.098,97	3	507.334,851 629.077,678	25.118	3	507.334,851 629.077,678	4	507.344,198 629.057,175	22.533
4	507.344,198 629.057,175	5	507.362,944 629.016,91	44.415	5	507.362,944 629.016,91	6	507.376,931 628.993,497	27.273	6	507.376,931 628.993,497	7	507.400,519 628.973,01	31.243
7	507.400,519 628.973,01	8	507.419,528 628.958,911	23.667	8	507.419,528 628.958,911	9	507.427,385 628.940,353	20.153	9	507.427,385 628.940,353	10	507.438,063 628.919,161	23.73
10	507.438,063 628.919,161	11	507.456,239 628.880,363	42.845	11	507.456,239 628.880,363	12	507.481,425 628.847,678	41.263	12	507.481,425 628.847,678	13	507.514,738 628.795,256	62.111
13	507.514,738 628.795,256	14	507.538,278 628.731,289	68.161	14	507.538,278 628.731,289	15	507.562,617 628.682,483	54.538	15	507.562,617 628.682,483	16	507.579,415 628.661,199	27.114

Punct început	X / Y	Punct sfârşit	X / Y	Lungime segment	Punct început	X / Y	Punct sfârşit	X / Y	Lungime segment	Punct început	X / Y	Punct sfârşit	X / Y	Lungime segment
16	507.579,415 628.661,199	17	507.603,873 628.604,731	61.537	17	507.603,873 628.604,731	18	507.682,948 628.455,308	169.056	18	507.682,948 628.455,308	19	507.720,217 628.433,776	43.042
19	507.720,217 628.433,776	20	507.725,434 628.427,487	8.171	20	507.725,434 628.427,487	21	507.735,805 628.420,014	12.783	21	507.735,805 628.420,014	22	507.763,644 628.383,846	45.641
22	507.763,644 628.383,846	23	507.773,172 628.372,221	15.031	23	507.773,172 628.372,221	24	507.778,383 628.366,433	7.788	24	507.778,383 628.366,433	25	507.780,639 628.362,53	4.508
25	507.780,639 628.362,53	26	507.783,661 628.357,753	5.653	26	507.783,661 628.357,753	27	507.794,519 628.339,704	21.063	27	507.794,519 628.339,704	28	507.813,279 628.307,247	37.489
28	507.813,279 628.307,247	29	507.817,992 628.287,755	20.054	29	507.817,992 628.287,755	30	507.823,791 628.264,408	24.056	30	507.823,791 628.264,408	31	507.824,716 628.239,93	24.495
31	507.824,716 628.239,93	32	507.827,396 628.227,87	12.354	32	507.827,396 628.227,87	33	507.837,222 628.210,302	20.129	33	507.837,222 628.210,302	34	507.849,282 628.193,626	20.58
34	507.849,282 628.193,626	35	507.852,946 628.184,37	9.955	35	507.852,946 628.184,37	36	507.861,141 628.161,978	23.844	36	507.861,141 628.161,978	37	507.864,285 628.139,776	22.424
37	507.864,285 628.139,776	38	507.866,047 628.111,49	28.341	38	507.866,047 628.111,49	39	507.871,311 628.075,406	36.466	39	507.871,311 628.075,406	40	507.882,765 628.043,079	34.296
40	507.882,765 628.043,079	41	507.905,18 628.024,491	29.12	41	507.905,18 628.024,491	42	507.916,592 628.008,299	19.809	42	507.916,592 628.008,299	43	507.922,528 627.987,939	21.208
43	507.922,528 627.987,939	44	507.933,651 627.982,466	12.397	44	507.933,651 627.982,466	45	507.941,463 627.915,553	67.367	45	507.941,463 627.915,553	46	507.940,132 627.885,157	30.425
46	507.940,132 627.885,157	47	507.943,341 627.878,464	7.423	47	507.943,341 627.878,464	48	507.945,927 627.869,399	9.427	48	507.945,927 627.869,399	49	507.951,722 627.861,655	9.672
49	507.951,722 627.861,655	50	507.963,714 627.852,423	15.134	50	507.963,714 627.852,423	51	507.971,197 627.851,077	7.603	51	507.971,197 627.851,077	52	507.977,561 627.853,737	6.898
52	507.977,561 627.853,737	53	507.987,994 627.856,502	10.793	53	507.987,994 627.856,502	54	508.005,101 627.852,717	17.521	54	508.005,101 627.852,717	55	508.033,531 627.853,174	28.434
55	508.033,531 627.853,174	56	508.049,833 627.850,761	16.48	56	508.049,833 627.850,761	57	508.060,266 627.842,219	13.484	57	508.060,266 627.842,219	58	508.067,243 627.831,069	13.153
58	508.067,243 627.831,069	59	508.072,59 627.814,376	17.528	59	508.072,59 627.814,376	60	508.081,339 627.790,465	25.461	60	508.081,339 627.790,465	61	508.081,237 627.776,71	13.755
61	508.081,237 627.776,71	62	508.082,358 627.765,401	11.364	62	508.082,358 627.765,401	63	508.081,272 627.753,811	11.641	63	508.081,272 627.753,811	64	508.089,618 627.744,563	12.457
64	508.089,618 627.744,563	65	508.090,509 627.765,91	21.366	65	508.090,509 627.765,91	66	508.088,826 627.794,162	28.302	66	508.088,826 627.794,162	67	508.073,437 627.834,133	42.831
67	508.073,437 627.834,133	68	508.056,81 627.858,195	29.248	68	508.056,81 627.858,195	69	508.035,096 627.861,194	21.92	69	508.035,096 627.861,194	70	507.999,888 627.862,501	35.232
70	507.999,888 627.862,501	71	507.986,55 627.865,544	13.681	71	507.986,55 627.865,544	72	507.975,37 627.862,032	11.719	72	507.975,37 627.862,032	73	507.964,259 627.859,945	11.305
73	507.964,259 627.859,945	74	507.955,174 627.864,527	10.175	74	507.955,174 627.864,527	75	507.949,653 627.872,065	9.344	75	507.949,653 627.872,065	76	507.948,14 627.880,498	8.568
76	507.948,14 627.880,498	77	507.945,14 627.887,661	7.766	77	507.945,14 627.887,661	78	507.947,879 627.915,345	27.819	78	507.947,879 627.915,345	79	507.941,543 627.977,765	62.741
79	507.941,543 627.977,765	80	507.939,573 627.989,862	12.256	80	507.939,573 627.989,862	81	507.928,007 627.993,298	12.066	81	507.928,007 627.993,298	82	507.922,428 628.011,277	18.825
82	507.922,428 628.011,277	83	507.914,255 628.027,558	18.217	83	507.914,255 628.027,558	84	507.896,343 628.039,744	21.664	84	507.896,343 628.039,744	85	507.882,765 628.056,776	21.782
85	507.882,765 628.056,776	86	507.879,053 628.081,544	25.045	86	507.879,053 628.081,544	87	507.877,365 628.113,052	31.553	87	507.877,365 628.113,052	88	507.871,953 628.133,724	21.369
88	507.871,953 628.133,724	89	507.868,284 628.160,421	26.948	89	507.868,284 628.160,421	90	507.859,956 628.183,152	24.209	90	507.859,956 628.183,152	91	507.849,298 628.206,41	25.584
91	507.849,298 628.206,41	92	507.842,771 628.224,414	19.151	92	507.842,771 628.224,414	93	507.831,826 628.235,308	15.443	93	507.831,826 628.235,308	94	507.828,212 628.278,13	42.974
94	507.828,212 628.278,13	95	507.824,068 628.299,167	21.441	95	507.824,068 628.299,167	96	507.815,363 628.320,051	22.626	96	507.815,363 628.320,051	97	507.798,539 628.344,617	29.775
97	507.798,539 628.344,617	98	507.783,311 628.372,156	31.469	98	507.783,311 628.372,156	99	507.768,082 628.391,978	24.997	99	507.768,082 628.391,978	100	507.752,36 628.411,702	25.223
100	507.752,36 628.411,702	101	507.731,913 628.428,535	26.485	101	507.731,913 628.428,535	102	507.723,381 628.437,87	12.647	102	507.723,381 628.437,87	103	507.690,179 628.457,923	38.788
103	507.690,179 628.457,923	104	507.611,996 628.607,808	169.051	104	507.611,996 628.607,808	105	507.600,371 628.647,756	41.605	105	507.600,371 628.647,756	106	507.589,9 628.663,703	19.077
106	507.589,9 628.663,703	107	507.569,347 628.684,882	29.512	107	507.569,347 628.684,882	108	507.547,472 628.735,332	54.988	108	507.547,472 628.735,332	109	507.520,672 628.797,93	68.094
109	507.520,672 628.797,93	110	507.463,738 628.882,89	102.73	110	507.463,738 628.882,89	111	507.445,48 628.930,083	50.602	111	507.445,48 628.930,083	112	507.425,429 628.961,056	36.897
112	507.425,429 628.961,056	113	507.416,599 628.973,367	15.15	113	507.416,599 628.973,367	114	507.389,321 628.997,409	36.361	114	507.389,321 628.997,409	115	507.375,986 629.020,578	26.732

Punct început	X / Y	Punct sfârşit	X / Y	Lungime segment	Punct început	X / Y	Punct sfârşit	X / Y	Lungime segment	Punct început	X / Y	Punct sfârşit	X / Y	Lungime segment
115	507.375,986 629.020,578	116	507.354,305 629.059,539	44.587	116	507.354,305 629.059,539	117	507.339,026 629.094,093	37.781	117	507.339,026 629.094,093	118	507.327,787 629.113,179	22.149

\*\* Lungimile segmentelor sunt determinate în planul de proiecție Stereo 70 și sunt rotunjite la 1 milimetru.

\*\*\* Distanța dintre puncte este formată din segmente cumulate ce sunt mai mici decât valoarea 1 milimetru.

**DATE DESPRE IMOBILUL NR. 2633**

Oficiul de Cadastru și Publicitate Imobiliară SUCEAVA  
Biroul de Cadastru și Publicitate Imobiliară Vatra Dornei

**A. Partea I. Descrierea imobilului**

TEREN Extravilan

Adresa: Jud. Suceava

Nr. Crt	Nr cadastral Nr. topografic	Suprafața* (mp)	Observații / Referințe
A1		9.906.141	Sector cadastral:47 Teren neimprejmuit; Sup din PV 29/2004 se afla la ID 2633, 2629, 2627, 2635, 2636, 2642, 2640, 2643, 2644, 2634

**B. Partea II. Proprietari și acte**

Inscrieri privitoare la dreptul de proprietate și alte drepturi reale		Referințe
/		
Act Administrativ nr. 29, din 30/06/2004 emis de COMUNA POIANA STAMPEI;		
B1	Inscrierea provizorie, drept de PROPRIETATE, dobandit prin Lege, cota actuala 1/1, cota initiala 1/1 1) COMUNA MONOR, CIF:4347356	A1

**C. Partea III. SARCINI .**

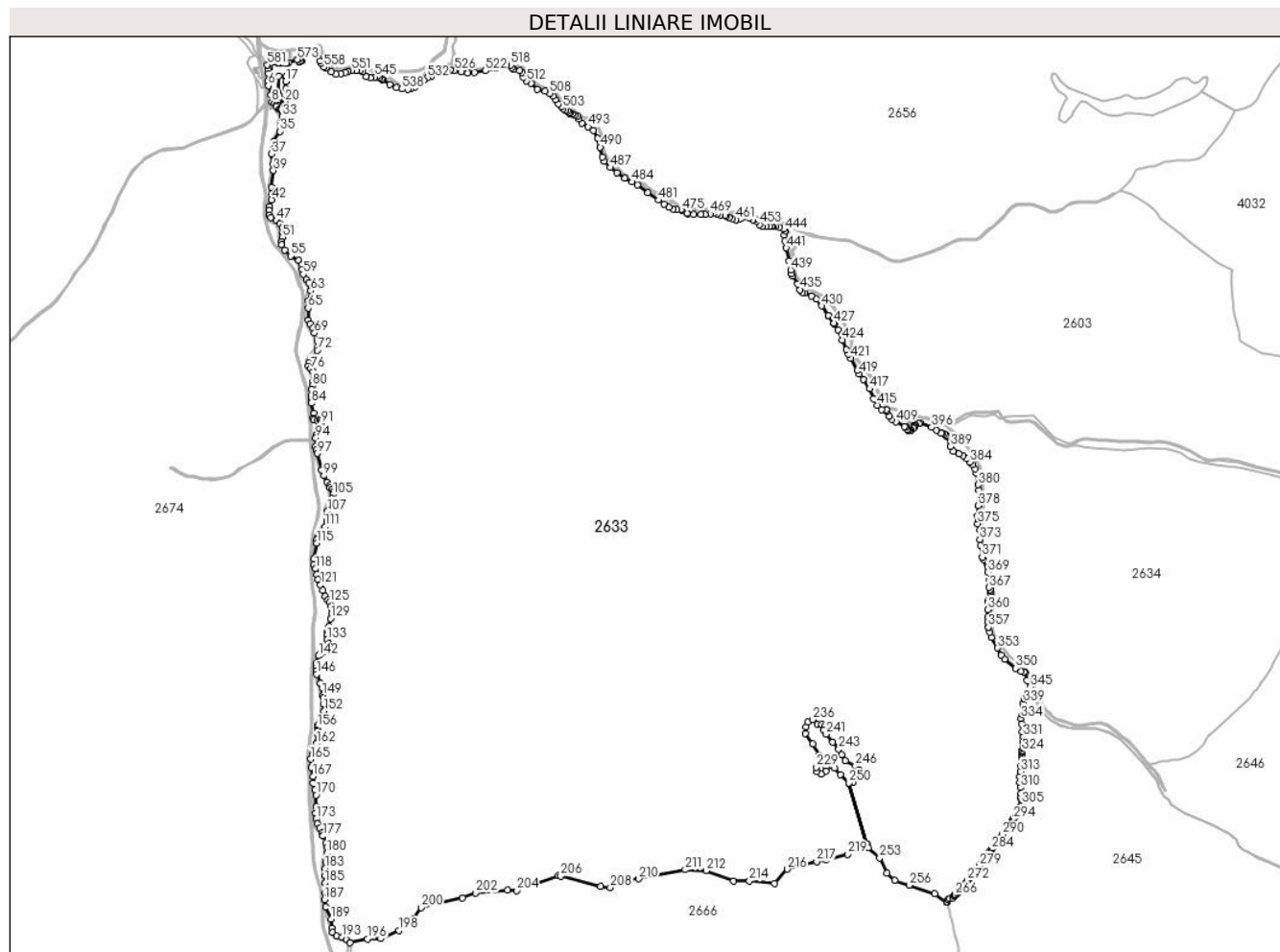
Inscrieri privind dezmembramintele dreptului de proprietate, drepturi reale de garanție și sarcini	Referințe
NU SUNT	

## Anexa Nr. 1 La Partea I

## Teren

Nr cadastral	Suprafața (mp)*	Observații / Referințe
	9.906.141	Sup din PV 29/2004 se afla la ID 2633, 2629, 2627, 2635, 2636, 2642, 2640, 2643, 2644, 2634

\* Suprafața este determinată în planul de proiecție Stereo 70.



## Date referitoare la teren

Crt	Categorie folosință	Intra vilan	Suprafața (mp)	Tarla	Parcelă	Nr. topo	Observații / Referințe
1	padure	NU	9.906.141	-	-	-	

## Lungime Segmente

1) Valorile lungimilor segmentelor sunt obținute din proiecție în plan.

Punct început	X / Y	Punct sfârșit	X / Y	Lungime segment	Punct început	X / Y	Punct sfârșit	X / Y	Lungime segment	Punct început	X / Y	Punct sfârșit	X / Y	Lungime segment
1	506.591,345 634.341,549	2	506.592,312 634.336,658	4.986	2	506.592,312 634.336,658	3	506.589,825 634.328,645	8.39	3	506.589,825 634.328,645	4	506.587,705 634.312,513	16.27
4	506.587,705 634.312,513	5	506.586,833 634.279,576	32.94	5	506.586,833 634.279,576	6	506.587,409 634.256,299	23.28	6	506.587,409 634.256,299	7	506.600,3 634.213,476	44.72
7	506.600,3 634.213,476	8	506.603,914 634.181,47	32.20	8	506.603,914 634.181,47	9	506.616,563 634.174,392	14.49	9	506.616,563 634.174,392	10	506.623,382 634.163,184	13.11
10	506.623,382 634.163,184	11	506.632,354 634.166,973	9.739	11	506.632,354 634.166,973	12	506.631,863 634.169,128	2.21	12	506.631,863 634.169,128	13	506.631,787 634.181,362	12.23
13	506.631,787 634.181,362	14	506.632,574 634.226,573	45.21	14	506.632,574 634.226,573	15	506.635,364 634.300,728	74.20	15	506.635,364 634.300,728	16	506.669,799 634.298,623	34.49

Punct început	X / Y	Punct sfârșit	X / Y	Lungime segment	Punct început	X / Y	Punct sfârșit	X / Y	Lungime segment	Punct început	X / Y	Punct sfârșit	X / Y	Lungime segment
16	506.669,799 634.298,623	17	506.669,219 634.276,295	22.336	17	506.669,219 634.276,295	18	506.668,589 634.241,613	34.688	18	506.668,589 634.241,613	19	506.666,979 634.213,318	28.341
19	506.666,979 634.213,318	20	506.663,885 634.182,654	30.82	20	506.663,885 634.182,654	21	506.662,163 634.171,949	10.843	21	506.662,163 634.171,949	22	506.658,862 634.164,652	8.009
22	506.658,862 634.164,652	23	506.654,12 634.158,761	7.562	23	506.654,12 634.158,761	24	506.647,988 634.154,744	7.331	24	506.647,988 634.154,744	25	506.644,85 634.157,303	4.049
25	506.644,85 634.157,303	26	506.639,758 634.159,914	5.722	26	506.639,758 634.159,914	27	506.632,292 634.165,296	9.204	27	506.632,292 634.165,296	28	506.624,183 634.161,871	8.803
28	506.624,183 634.161,871	29	506.637,434 634.147,747	19.367	29	506.637,434 634.147,747	30	506.643,669 634.148,464	6.276	30	506.643,669 634.148,464	31	506.646,836 634.144,009	5.466
31	506.646,836 634.144,009	32	506.652,61 634.130,179	14.987	32	506.652,61 634.130,179	33	506.652,389 634.113,955	16.226	33	506.652,389 634.113,955	34	506.646,47 634.074,573	39.824
34	506.646,47 634.074,573	35	506.642,437 634.045,622	29.231	35	506.642,437 634.045,622	36	506.614,35 633.999,674	53.853	36	506.614,35 633.999,674	37	506.602,33 633.941,736	59.172
37	506.602,33 633.941,736	38	506.609,818 633.893,392	48.92	38	506.609,818 633.893,392	39	506.610,97 633.865,881	27.535	39	506.610,97 633.865,881	40	506.601,653 633.789,44	77.007
40	506.601,653 633.789,44	41	506.605,974 633.757,932	31.803	41	506.605,974 633.757,932	42	506.603,273 633.730,205	27.858	42	506.603,273 633.730,205	43	506.594,739 633.697,996	33.32
43	506.594,739 633.697,996	44	506.589,986 633.682,728	15.991	44	506.589,986 633.682,728	45	506.591,859 633.660,978	21.83	45	506.591,859 633.660,978	46	506.599,781 633.649,743	13.747
46	506.599,781 633.649,743	47	506.625,393 633.634,475	29.818	47	506.625,393 633.634,475	48	506.640,661 633.621,656	19.936	48	506.640,661 633.621,656	49	506.652,903 633.601,222	23.82
49	506.652,903 633.601,222	50	506.654,883 633.578,716	22.593	50	506.654,883 633.578,716	51	506.653,803 633.558,551	20.194	51	506.653,803 633.558,551	52	506.648,531 633.536,907	22.277
52	506.648,531 633.536,907	53	506.648,757 633.523,403	13.506	53	506.648,757 633.523,403	54	506.662,71 633.497,747	29.205	54	506.662,71 633.497,747	55	506.690,352 633.471,767	37.935
55	506.690,352 633.471,767	56	506.728,836 633.452,862	42.877	56	506.728,836 633.452,862	57	506.743,69 633.431,932	25.665	57	506.743,69 633.431,932	58	506.744,815 633.409,201	22.759
58	506.744,815 633.409,201	59	506.748,866 633.387,145	22.425	59	506.748,866 633.387,145	60	506.763,495 633.362,839	28.369	60	506.763,495 633.362,839	61	506.775,861 633.347,387	19.791
61	506.775,861 633.347,387	62	506.786,087 633.327,078	22.738	62	506.786,087 633.327,078	63	506.782,918 633.311,378	16.017	63	506.782,918 633.311,378	64	506.771,702 633.264,952	47.762
64	506.771,702 633.264,952	65	506.771,471 633.231,42	33.533	65	506.771,471 633.231,42	66	506.773,265 633.174,523	56.925	66	506.773,265 633.174,523	67	506.779,616 633.157,833	17.858
67	506.779,616 633.157,833	68	506.793,119 633.138,929	23.231	68	506.793,119 633.138,929	69	506.800,501 633.116,783	23.344	69	506.800,501 633.116,783	70	506.812,618 633.081,12	37.665
70	506.812,618 633.081,12	71	506.816,939 633.051,053	30.376	71	506.816,939 633.051,053	72	506.813,518 633.036,829	14.63	72	506.813,518 633.036,829	73	506.790,522 633.000,465	43.025
73	506.790,522 633.000,465	74	506.774,768 632.979,76	26.017	74	506.774,768 632.979,76	75	506.771,168 632.964,681	15.503	75	506.771,168 632.964,681	76	506.783,771 632.951,853	17.983
76	506.783,771 632.951,853	77	506.795,688 632.939,099	17.455	77	506.795,688 632.939,099	78	506.799,975 632.918,319	21.218	78	506.799,975 632.918,319	79	506.794,348 632.890,637	28.248
79	506.794,348 632.890,637	80	506.790,648 632.873,663	17.373	80	506.790,648 632.873,663	81	506.786,471 632.858,539	15.69	81	506.786,471 632.858,539	82	506.785,696 632.826,646	31.902
82	506.785,696 632.826,646	83	506.789,037 632.807,979	18.964	83	506.789,037 632.807,979	84	506.786,041 632.793,345	14.938	84	506.786,041 632.793,345	85	506.796,512 632.746,851	47.659
85	506.796,512 632.746,851	86	506.795,747 632.723,779	23.085	86	506.795,747 632.723,779	87	506.798,296 632.716,463	7.747	87	506.798,296 632.716,463	88	506.814,133 632.714,217	15.995
88	506.814,133 632.714,217	89	506.824,089 632.715,415	10.028	89	506.824,089 632.715,415	90	506.829,989 632.710,898	7.431	90	506.829,989 632.710,898	91	506.831,095 632.701,219	9.742
91	506.831,095 632.701,219	92	506.825,84 632.686,562	15.571	92	506.825,84 632.686,562	93	506.811,843 632.650,558	38.629	93	506.811,843 632.650,558	94	506.806,658 632.633,85	17.494
94	506.806,658 632.633,85	95	506.804,257 632.593,333	40.588	95	506.804,257 632.593,333	96	506.809,199 632.575,833	18.184	96	506.809,199 632.575,833	97	506.814,853 632.561,749	15.177
97	506.814,853 632.561,749	98	506.833,213 632.483,979	79.908	98	506.833,213 632.483,979	99	506.844,184 632.459,223	27.078	99	506.844,184 632.459,223	100	506.859,657 632.430,528	32.601
100	506.859,657 632.430,528	101	506.871,195 632.416,766	17.959	101	506.871,195 632.416,766	102	506.871,297 632.404,234	12.532	102	506.871,297 632.404,234	103	506.881,6 632.395,082	13.781
103	506.881,6 632.395,082	104	506.886,945 632.384,11	12.205	104	506.886,945 632.384,11	105	506.886,664 632.373,139	10.975	105	506.886,664 632.373,139	106	506.881,318 632.354,572	19.321
106	506.881,318 632.354,572	107	506.859,722 632.294,426	63.906	107	506.859,722 632.294,426	108	506.857,697 632.271,47	23.045	108	506.857,697 632.271,47	109	506.859,947 632.252,34	19.262
109	506.859,947 632.252,34	110	506.858,147 632.238,837	13.622	110	506.858,147 632.238,837	111	506.849,346 632.224,563	16.769	111	506.849,346 632.224,563	112	506.829,325 632.198,204	33.1
112	506.829,325 632.198,204	113	506.817,514 632.175,447	25.639	113	506.817,514 632.175,447	114	506.811,752 632.163,492	13.271	114	506.811,752 632.163,492	115	506.811,32 632.148,656	14.842

Punct început	X / Y	Punct sfârșit	X / Y	Lungime segment
115	506.811,32 632.148,656	116	506.798,449 632.075,654	74.128
118	506.804,592 632.030,421	119	506.809,81 632.004,476	26.465
121	506.828,609 631.955,834	122	506.838,473 631.931,221	26.516
124	506.862,412 631.885,13	125	506.870,34 631.873,976	13.684
127	506.881,991 631.839,831	128	506.881,332 631.824,932	14.914
130	506.866,312 631.764,996	131	506.860,089 631.741,72	24.094
133	506.859,867 631.703,232	134	506.867,357 631.685,256	19.474
136	506.867,207 631.668,736	137	506.863,299 631.656,421	12.92
139	506.845,674 631.646,907	140	506.833,727 631.644,031	12.288
142	506.818,647 631.628,871	143	506.808,808 631.594,88	35.386
145	506.809,337 631.558,306	146	506.810,576 631.544,548	13.814
148	506.837,099 631.482,306	149	506.838,934 631.446,51	35.843
151	506.841,892 631.406,722	152	506.845,075 631.374,118	32.759
154	506.829,976 631.329,569	155	506.816,633 631.309,506	24.095
157	506.815,308 631.288,721	158	506.814,655 631.279,384	9.36
160	506.819,135 631.254,523	161	506.812,798 631.232,197	23.208
163	506.803,916 631.200,913	164	506.795,278 631.175,385	26.95
166	506.786,684 631.115,414	167	506.793,791 631.074,138	41.883
169	506.802,617 631.010,568	170	506.807,937 630.987,52	23.654
172	506.804,922 630.903,566	173	506.808,138 630.877,019	26.741
175	506.824,338 630.836,021	176	506.836,32 630.815,155	24.062
178	506.856,031 630.764,024	179	506.857,366 630.747,373	16.704
181	506.855,456 630.698,977	182	506.852,144 630.678,982	20.267
184	506.850,178 630.616,638	185	506.849,938 630.582,502	34.137
187	506.846,366 630.506,042	188	506.852,52 630.471,012	35.566
190	506.881,563 630.375,57	191	506.884,763 630.355,544	20.28
193	506.927,491 630.332,332	194	506.946,831 630.321,249	22.291
196	507.044,18 630.324,954	197	507.106,338 630.326,607	62.18
199	507.259,859 630.418,678	200	507.291,609 630.468,685	59.235
202	507.543,229 630.536,154	203	507.690,073 630.550,441	147.537
205	507.923,436 630.615,529	206	507.935,585 630.613,291	12.353
208	508.164,305 630.560,486	209	508.197,113 630.585,886	41.491
211	508.509,322 630.643,036	212	508.605,631 630.638,802	96.402

Punct început	X / Y	Punct sfârșit	X / Y	Lungime segment
116	506.798,449 632.075,654	117	506.797,94 632.048,451	27.208
119	506.809,81 632.004,476	120	506.816,724 631.981,545	23.951
122	506.838,473 631.931,221	123	506.849,783 631.902,737	30.647
125	506.870,34 631.873,976	126	506.877,529 631.859,155	16.473
128	506.881,332 631.824,932	129	506.875,34 631.800,504	25.152
131	506.860,089 631.741,72	132	506.857,678 631.724,895	16.997
134	506.867,357 631.685,256	135	506.867,945 631.677,881	7.398
137	506.863,299 631.656,421	138	506.859,685 631.652,217	5.544
140	506.833,727 631.644,031	141	506.823,918 631.636,14	12.589
143	506.808,808 631.594,88	144	506.806,99 631.576,173	18.795
146	506.810,576 631.544,548	147	506.827,188 631.502,651	45.07
149	506.838,934 631.446,51	150	506.840,951 631.434,411	12.266
152	506.845,075 631.374,118	153	506.840,572 631.355,815	18.849
155	506.816,633 631.309,506	156	506.813,646 631.298,684	11.227
158	506.814,655 631.279,384	159	506.817,679 631.266,42	13.312
161	506.812,798 631.232,197	162	506.809,917 631.224,995	7.757
164	506.795,278 631.175,385	165	506.783,786 631.153,214	24.972
167	506.793,791 631.074,138	168	506.793,726 631.042,708	31.43
170	506.807,937 630.987,52	171	506.808,916 630.932,665	54.864
173	506.808,138 630.877,019	174	506.813,157 630.854,858	22.722
176	506.836,32 630.815,155	177	506.840,008 630.798,952	16.617
179	506.857,366 630.747,373	180	506.857,493 630.719,1	28.273
182	506.852,144 630.678,982	183	506.850,361 630.650,837	28.201
185	506.849,938 630.582,502	186	506.848,947 630.539,457	43.056
188	506.852,52 630.471,012	189	506.876,595 630.415,881	60.158
191	506.884,763 630.355,544	192	506.903,365 630.339,016	24.884
194	506.946,831 630.321,249	195	506.965,624 630.306,842	23.68
197	507.106,338 630.326,607	198	507.190,803 630.363,91	92.336
200	507.291,609 630.468,685	201	507.482,904 630.512,341	196.213
203	507.690,073 630.550,441	204	507.732,935 630.548,06	42.928
206	507.935,585 630.613,291	207	508.119,458 630.567,244	189.551
209	508.197,113 630.585,886	210	508.295,538 630.601,761	99.697
212	508.605,631 630.638,802	213	508.731,573 630.590,119	135.024

Punct început	X / Y	Punct sfârșit	X / Y	Lungime segment
117	506.797,94 632.048,451	118	506.804,592 632.030,421	19.218
120	506.816,724 631.981,545	121	506.828,609 631.955,834	28.325
123	506.849,783 631.902,737	124	506.862,412 631.885,13	21.668
126	506.877,529 631.859,155	127	506.881,991 631.839,831	19.832
129	506.875,34 631.800,504	130	506.866,312 631.764,996	36.638
132	506.857,678 631.724,895	133	506.859,867 631.703,232	21.773
135	506.867,945 631.677,881	136	506.867,207 631.668,736	9.175
138	506.859,685 631.652,217	139	506.845,674 631.646,907	14.983
141	506.823,918 631.636,14	142	506.818,647 631.628,871	8.979
144	506.806,99 631.576,173	145	506.809,337 631.558,306	18.02
147	506.827,188 631.502,651	148	506.837,099 631.482,306	22.631
150	506.840,951 631.434,411	151	506.841,892 631.406,722	27.705
153	506.840,572 631.355,815	154	506.829,976 631.329,569	28.304
156	506.813,646 631.298,684	157	506.815,308 631.288,721	10.101
159	506.817,679 631.266,42	160	506.819,135 631.254,523	11.986
162	506.809,917 631.224,995	163	506.803,916 631.200,913	24.818
165	506.783,786 631.153,214	166	506.786,684 631.115,414	37.911
168	506.793,726 631.042,708	169	506.802,617 631.010,568	33.347
171	506.808,916 630.932,665	172	506.804,922 630.903,566	29.372
174	506.813,157 630.854,858	175	506.824,338 630.836,021	21.905
177	506.840,008 630.798,952	178	506.856,031 630.764,024	38.428
180	506.857,493 630.719,1	181	506.855,456 630.698,977	20.226
183	506.850,361 630.650,837	184	506.850,178 630.616,638	34.199
186	506.848,947 630.539,457	187	506.846,366 630.506,042	33.515
189	506.876,595 630.415,881	190	506.881,563 630.375,57	40.616
192	506.903,365 630.339,016	193	506.927,491 630.332,332	25.035
195	506.965,624 630.306,842	196	507.044,18 630.324,954	80.617
198	507.190,803 630.363,91	199	507.259,859 630.418,678	88.138
201	507.482,904 630.512,341	202	507.543,229 630.536,154	64.855
204	507.732,935 630.548,06	205	507.923,436 630.615,529	202.096
207	508.119,458 630.567,244	208	508.164,305 630.560,486	45.353
210	508.295,538 630.601,761	211	508.509,322 630.643,036	217.732
213	508.731,573 630.590,119	214	508.805,656 630.592,236	74.113



Punct început	X / Y	Punct sfârșit	X / Y	Lungime segment	Punct început	X / Y	Punct sfârșit	X / Y	Lungime segment	Punct început	X / Y	Punct sfârșit	X / Y	Lungime segment
214	508.805,656 630.592,236	215	508.919,956 630.581,652	114.789	215	508.919,956 630.581,652	216	508.979,223 630.646,211	87.638	216	508.979,223 630.646,211	217	509.115,775 630.680,865	140.881
217	509.115,775 630.680,865	218	509.157,54 630.689,218	42.592	218	509.157,54 630.689,218	219	509.257,063 630.714,996	102.807	219	509.257,063 630.714,996	220	509.345,958 630.761,031	100.108
220	509.345,958 630.761,031	221	509.263,181 631.043,637	294.48	221	509.263,181 631.043,637	222	509.225,625 631.082,702	54.19	222	509.225,625 631.082,702	223	509.196,778 631.110,948	40.373
223	509.196,778 631.110,948	224	509.173,039 631.122,367	26.343	224	509.173,039 631.122,367	225	509.161,921 631.117,86	11.997	225	509.161,921 631.117,86	226	509.157,414 631.097,727	20.631
226	509.157,414 631.097,727	227	509.136,379 631.084,505	24.845	227	509.136,379 631.084,505	228	509.115,646 631.094,121	22.854	228	509.115,646 631.094,121	229	509.112,941 631.115,456	21.506
229	509.112,941 631.115,456	230	509.147,798 631.140,697	43.036	230	509.147,798 631.140,697	231	509.127,365 631.170,445	36.089	231	509.127,365 631.170,445	232	509.097,616 631.223,932	61.203
232	509.097,616 631.223,932	233	509.062,177 631.271,767	59.532	233	509.062,177 631.271,767	234	509.065,783 631.302,717	31.159	234	509.065,783 631.302,717	235	509.074,798 631.322,85	22.059
235	509.074,798 631.322,85	236	509.097,335 631.334,869	25.542	236	509.097,335 631.334,869	237	509.118,068 631.311,732	31.067	237	509.118,068 631.311,732	238	509.137,6 631.313,835	19.645
238	509.137,6 631.313,835	239	509.151,423 631.303,017	17.553	239	509.151,423 631.303,017	240	509.146,615 631.288,594	15.203	240	509.146,615 631.288,594	241	509.157,733 631.268,161	23.262
241	509.157,733 631.268,161	242	509.189,885 631.230,599	49.443	242	509.189,885 631.230,599	243	509.217,23 631.199,649	41.3	243	509.217,23 631.199,649	244	509.230,151 631.173,206	29.431
244	509.230,151 631.173,206	245	509.246,359 631.145,204	32.354	245	509.246,359 631.145,204	246	509.294,437 631.120,564	54.024	246	509.294,437 631.120,564	247	509.311,565 631.104,638	23.388
247	509.311,565 631.104,638	248	509.311,264 631.084,205	20.435	248	509.311,264 631.084,205	249	509.283,319 631.046,343	47.058	249	509.283,319 631.046,343	250	509.263,186 631.043,639	20.314
250	509.263,186 631.043,639	251	509.345,963 630.761,034	294.479	251	509.345,963 630.761,034	252	509.353,9 630.744,365	18.462	252	509.353,9 630.744,365	253	509.405,494 630.698,327	69.148
253	509.405,494 630.698,327	254	509.438,038 630.627,683	77.78	254	509.438,038 630.627,683	255	509.474,698 630.594,738	49.288	255	509.474,698 630.594,738	256	509.541,25 630.571,666	70.438
256	509.541,25 630.571,666	257	509.659,572 630.532,296	124.7	257	509.659,572 630.532,296	258	509.714,774 630.493,719	67.346	258	509.714,774 630.493,719	259	509.714,958 630.494,452	0.756
259	509.714,958 630.494,452	260	509.715,799 630.497,818	3.469	260	509.715,799 630.497,818	261	509.721,091 630.503,745	7.946	261	509.721,091 630.503,745	262	509.729,769 630.510,095	10.753
262	509.729,769 630.510,095	263	509.742,892 630.514,54	13.855	263	509.742,892 630.514,54	264	509.749,306 630.523,144	10.732	264	509.749,306 630.523,144	265	509.751,571 630.526,181	3.789
265	509.751,571 630.526,181	266	509.753,578 630.527,898	2.641	266	509.753,578 630.527,898	267	509.763,626 630.536,492	13.222	267	509.763,626 630.536,492	268	509.767,658 630.539,94	5.305
268	509.767,658 630.539,94	269	509.775,278 630.548,83	11.709	269	509.775,278 630.548,83	270	509.789,248 630.565,552	21.79	270	509.789,248 630.565,552	271	509.799,408 630.578,675	16.596
271	509.799,408 630.578,675	272	509.810,203 630.594,55	19.198	272	509.810,203 630.594,55	273	509.822,479 630.609,367	19.242	273	509.822,479 630.609,367	274	509.824,82 630.611,809	3.383
274	509.824,82 630.611,809	275	509.837,084 630.624,607	17.726	275	509.837,084 630.624,607	276	509.838,007 630.625,846	1.545	276	509.838,007 630.625,846	277	509.843,694 630.633,488	9.526
277	509.843,694 630.633,488	278	509.850,631 630.642,81	11.62	278	509.850,631 630.642,81	279	509.864,178 630.660,378	22.185	279	509.864,178 630.660,378	280	509.874,685 630.675,964	18.797
280	509.874,685 630.675,964	281	509.876,878 630.679,217	3.923	281	509.876,878 630.679,217	282	509.892,33 630.703,558	28.831	282	509.892,33 630.703,558	283	509.913,284 630.728,324	32.441
283	509.913,284 630.728,324	284	509.920,15 630.737,15	11.182	284	509.920,15 630.737,15	285	509.922,326 630.739,948	3.545	285	509.922,326 630.739,948	286	509.925,138 630.743,563	4.58
286	509.925,138 630.743,563	287	509.941,013 630.763,46	25.454	287	509.941,013 630.763,46	288	509.955,406 630.782,087	23.54	288	509.955,406 630.782,087	289	509.961,756 630.790,554	10.584
289	509.961,756 630.790,554	290	509.971,916 630.805,582	18.14	290	509.971,916 630.805,582	291	509.983,981 630.823,574	21.663	291	509.983,981 630.823,574	292	509.997,951 630.845,375	25.893
292	509.997,951 630.845,375	293	510.015,52 630.870,564	30.711	293	510.015,52 630.870,564	294	510.020,6 630.875,432	7.036	294	510.020,6 630.875,432	295	510.024,432 630.880,415	6.286
295	510.024,432 630.880,415	296	510.026,95 630.883,687	4.129	296	510.026,95 630.883,687	297	510.035,84 630.893,001	12.876	297	510.035,84 630.893,001	298	510.045,365 630.905,277	15.538
298	510.045,365 630.905,277	299	510.049,175 630.913,956	9.478	299	510.049,175 630.913,956	300	510.053,353 630.920,469	7.738	300	510.053,353 630.920,469	301	510.056,372 630.925,174	5.59
301	510.056,372 630.925,174	302	510.057,959 630.935,016	9.969	302	510.057,959 630.935,016	303	510.058,147 630.936,18	1.179	303	510.058,147 630.936,18	304	510.058,436 630.937,976	1.819
304	510.058,436 630.937,976	305	510.059,546 630.944,859	6.972	305	510.059,546 630.944,859	306	510.059,123 630.963,697	18.843	306	510.059,123 630.963,697	307	510.058,515 630.970,896	7.225
307	510.058,515 630.970,896	308	510.057,853 630.978,726	7.858	308	510.057,853 630.978,726	309	510.056,795 630.996,506	17.811	309	510.056,795 630.996,506	310	510.054,043 631.022,329	25.969
310	510.054,043 631.022,329	311	510.051,715 631.046,036	23.821	311	510.051,715 631.046,036	312	510.050,868 631.073,129	27.106	312	510.050,868 631.073,129	313	510.053,408 631.096,413	23.422

Punct început	X / Y	Punct sfârșit	X / Y	Lungime segment	Punct început	X / Y	Punct sfârșit	X / Y	Lungime segment	Punct început	X / Y	Punct sfârșit	X / Y	Lungime segment
313	510.053,408 631.096,413	314	510.057,641 631.121,389	25.332	314	510.057,641 631.121,389	315	510.060,346 631.136,77	15.617	315	510.060,346 631.136,77	316	510.061,028 631.140,651	3.94
316	510.061,028 631.140,651	317	510.061,321 631.143,917	3.279	317	510.061,321 631.143,917	318	510.062,298 631.154,833	10.96	318	510.062,298 631.154,833	319	510.062,087 631.159,172	4.344
319	510.062,087 631.159,172	320	510.061,875 631.163,511	4.344	320	510.061,875 631.163,511	321	510.062,2 631.171,214	7.71	321	510.062,2 631.171,214	322	510.062,274 631.172,959	1.747
322	510.062,274 631.172,959	323	510.062,62 631.181,146	8.194	323	510.062,62 631.181,146	324	510.062,885 631.187,417	6.277	324	510.062,885 631.187,417	325	510.063,145 631.193,568	6.156
325	510.063,145 631.193,568	326	510.064,453 631.203,303	9.822	326	510.064,453 631.203,303	327	510.065,05 631.207,749	4.486	327	510.065,05 631.207,749	328	510.065,163 631.209,43	1.685
328	510.065,163 631.209,43	329	510.066,743 631.232,938	23.561	329	510.066,743 631.232,938	330	510.067,934 631.252,94	20.037	330	510.067,934 631.252,94	331	510.067,431 631.256,294	3.392
331	510.067,431 631.256,294	332	510.063,965 631.279,399	23.364	332	510.063,965 631.279,399	333	510.059,335 631.314,787	35.69	333	510.059,335 631.314,787	334	510.057,35 631.341,907	27.193
334	510.057,35 631.341,907	335	510.061,65 631.360,758	19.335	335	510.061,65 631.360,758	336	510.066,776 631.384,108	23.906	336	510.066,776 631.384,108	337	510.067,603 631.387,878	3.86
337	510.067,603 631.387,878	338	510.068,264 631.407,391	19.524	338	510.068,264 631.407,391	339	510.068,713 631.414,105	6.729	339	510.068,713 631.414,105	340	510.069,72 631.429,18	15.109
340	510.069,72 631.429,18	341	510.069,878 631.433,625	4.448	341	510.069,878 631.433,625	342	510.077,022 631.441,88	10.917	342	510.077,022 631.441,88	343	510.084,801 631.452,357	13.049
343	510.084,801 631.452,357	344	510.091,31 631.461,406	11.147	344	510.091,31 631.461,406	345	510.098,107 631.486,197	25.706	345	510.098,107 631.486,197	346	510.086,065 631.515,777	31.937
346	510.086,065 631.515,777	347	510.077,9 631.552,928	38.038	347	510.077,9 631.552,928	348	510.070,287 631.553,884	7.673	348	510.070,287 631.553,884	349	510.055,767 631.557,788	15.036
349	510.055,767 631.557,788	350	510.033,429 631.571,391	26.154	350	510.033,429 631.571,391	351	509.981,316 631.613,806	67.192	351	509.981,316 631.613,806	352	509.966,456 631.632,848	24.154
352	509.966,456 631.632,848	353	509.949,268 631.665,171	36.609	353	509.949,268 631.665,171	354	509.920,902 631.715,111	57.434	354	509.920,902 631.715,111	355	509.912,344 631.737,528	23.995
355	509.912,344 631.737,528	356	509.907,179 631.759,96	23.019	356	509.907,179 631.759,96	357	509.907,028 631.760,616	0.673	357	509.907,028 631.760,616	358	509.903,816 631.785,786	25.374
358	509.903,816 631.785,786	359	509.904,147 631.809,119	23.335	359	509.904,147 631.809,119	360	509.904,613 631.842,079	32.963	360	509.904,613 631.842,079	361	509.905,169 631.881,365	39.29
361	509.905,169 631.881,365	362	509.911,175 631.891,73	11.979	362	509.911,175 631.891,73	363	509.911,348 631.892,655	0.941	363	509.911,348 631.892,655	364	509.918,497 631.919,925	28.192
364	509.918,497 631.919,925	365	509.918,827 631.926,805	6.888	365	509.918,827 631.926,805	366	509.915,108 631.933,158	7.361	366	509.915,108 631.933,158	367	509.910,066 631.944,055	12.007
367	509.910,066 631.944,055	368	509.912,071 631.979,401	35.403	368	509.912,071 631.979,401	369	509.904,045 632.015,249	36.735	369	509.904,045 632.015,249	370	509.883,95 632.073,093	61.235
370	509.883,95 632.073,093	371	509.878,178 632.084,625	12.896	371	509.878,178 632.084,625	372	509.869,651 632.136,267	52.341	372	509.869,651 632.136,267	373	509.867,643 632.165,597	29.399
373	509.867,643 632.165,597	374	509.867,123 632.208,167	42.573	374	509.867,123 632.208,167	375	509.856,84 632.238,249	31.791	375	509.856,84 632.238,249	376	509.859,596 632.259,557	21.485
376	509.859,596 632.259,557	377	509.857,089 632.274,598	15.248	377	509.857,089 632.274,598	378	509.859,098 632.321,977	47.422	378	509.859,098 632.321,977	379	509.862,857 632.393,178	71.3
379	509.862,857 632.393,178	380	509.859,849 632.417,745	24.75	380	509.859,849 632.417,745	381	509.850,816 632.471,642	54.649	381	509.850,816 632.471,642	382	509.845,799 632.491,194	20.185
382	509.845,799 632.491,194	383	509.834,765 632.508,994	20.943	383	509.834,765 632.508,994	384	509.819,658 632.521,24	19.447	384	509.819,658 632.521,24	385	509.806,363 632.538,286	21.618
385	509.806,363 632.538,286	386	509.791,06 632.551,573	20.266	386	509.791,06 632.551,573	387	509.771,748 632.561,599	21.759	387	509.771,748 632.561,599	388	509.746,411 632.572,63	27.634
388	509.746,411 632.572,63	389	509.732,365 632.593,938	25.521	389	509.732,365 632.593,938	390	509.717,568 632.637,808	46.298	390	509.717,568 632.637,808	391	509.713,302 632.647,084	10.21
391	509.713,302 632.647,084	392	509.703,771 632.652,097	10.769	392	509.703,771 632.652,097	393	509.693,737 632.654,855	10.406	393	509.693,737 632.654,855	394	509.688,72 632.654,604	5.023
394	509.688,72 632.654,604	395	509.667,589 632.669,004	25.571	395	509.667,589 632.669,004	396	509.645,514 632.681,788	25.51	396	509.645,514 632.681,788	397	509.592,259 632.702,092	56.994
397	509.592,259 632.702,092	398	509.586,293 632.700,486	6.178	398	509.586,293 632.700,486	399	509.568,667 632.694,271	18.69	399	509.568,667 632.694,271	400	509.565,101 632.690,094	5.492
400	509.565,101 632.690,094	401	509.563,573 632.683,064	7.194	401	509.563,573 632.683,064	402	509.561,229 632.676,849	6.642	402	509.561,229 632.676,849	403	509.550,437 632.668,498	13.646
403	509.550,437 632.668,498	404	509.545,272 632.665,577	5.934	404	509.545,272 632.665,577	405	509.536,196 632.668,028	9.401	405	509.536,196 632.668,028	406	509.532,857 632.671,367	4.722
406	509.532,857 632.671,367	407	509.528,214 632.681,748	11.372	407	509.528,214 632.681,748	408	509.520,328 632.685,485	8.727	408	509.520,328 632.685,485	409	509.481,204 632.706,881	44.592
409	509.481,204 632.706,881	410	509.462,478 632.718,476	22.025	410	509.462,478 632.718,476	411	509.451,168 632.733,555	18.849	411	509.451,168 632.733,555	412	509.438,589 632.754,538	24.465

Punct început	X / Y	Punct sfârşit	X / Y	Lungime segment	Punct început	X / Y	Punct sfârşit	X / Y	Lungime segment	Punct început	X / Y	Punct sfârşit	X / Y	Lungime segment
412	509.438,589 632.754,538	413	509.435,551 632.764,383	10.303	413	509.435,551 632.764,383	414	509.415,323 632.764,397	20.228	414	509.415,323 632.764,397	415	509.395,761 632.783,438	27.299
415	509.395,761 632.783,438	416	509.377,705 632.814,445	35.881	416	509.377,705 632.814,445	417	509.359,04 632.859,927	49.163	417	509.359,04 632.859,927	418	509.329,697 632.902,963	52.088
418	509.329,697 632.902,963	419	509.311,113 632.928,231	31.366	419	509.311,113 632.928,231	420	509.303,409 632.945,263	18.693	420	509.303,409 632.945,263	421	509.271,033 633.000,139	63.715
421	509.271,033 633.000,139	422	509.262,104 633.019,433	21.26	422	509.262,104 633.019,433	423	509.252,392 633.040,417	23.123	423	509.252,392 633.040,417	424	509.233,192 633.083,511	47.178
424	509.233,192 633.083,511	425	509.213,099 633.131,329	51.868	425	509.213,099 633.131,329	426	509.196,35 633.160,339	33.498	426	509.196,35 633.160,339	427	509.195,349 633.161,705	1.694
427	509.195,349 633.161,705	428	509.169,745 633.196,64	43.313	428	509.169,745 633.196,64	429	509.168,355 633.198,536	2.351	429	509.168,355 633.198,536	430	509.138,735 633.241,294	52.015
430	509.138,735 633.241,294	431	509.112,734 633.274,26	41.986	431	509.112,734 633.274,26	432	509.090,952 633.288,146	25.832	432	509.090,952 633.288,146	433	509.059,783 633.300,47	33.517
433	509.059,783 633.300,47	434	509.050,654 633.304,97	10.178	434	509.050,654 633.304,97	435	509.039,243 633.316,185	16.0	435	509.039,243 633.316,185	436	509.026,196 633.341,68	28.639
436	509.026,196 633.341,68	437	509.004,459 633.380,165	44.199	437	509.004,459 633.380,165	438	508.999,41 633.391,182	12.119	438	508.999,41 633.391,182	439	508.995,698 633.407,803	17.03
439	508.995,698 633.407,803	440	508.988,248 633.448,169	41.048	440	508.988,248 633.448,169	441	508.974,981 633.508,692	61.96	441	508.974,981 633.508,692	442	508.968,738 633.539,434	31.37
442	508.968,738 633.539,434	443	508.965,187 633.567,119	27.912	443	508.965,187 633.567,119	444	508.971,178 633.588,37	22.079	444	508.971,178 633.588,37	445	508.962,503 633.595,325	11.119
445	508.962,503 633.595,325	446	508.943,006 633.604,062	21.365	446	508.943,006 633.604,062	447	508.927,096 633.607,649	16.309	447	508.927,096 633.607,649	448	508.913,669 633.607,057	13.44
448	508.913,669 633.607,057	449	508.906,915 633.607,437	6.765	449	508.906,915 633.607,437	450	508.896,799 633.607,804	10.123	450	508.896,799 633.607,804	451	508.883,478 633.607,237	13.333
451	508.883,478 633.607,237	452	508.866,155 633.606,875	17.327	452	508.866,155 633.606,875	453	508.852,093 633.616,517	17.05	453	508.852,093 633.616,517	454	508.839,145 633.633,253	21.16
454	508.839,145 633.633,253	455	508.831,688 633.639,62	9.805	455	508.831,688 633.639,62	456	508.821,848 633.639,101	9.854	456	508.821,848 633.639,101	457	508.803,499 633.645,939	19.582
457	508.803,499 633.645,939	458	508.781,366 633.652,151	22.988	458	508.781,366 633.652,151	459	508.771,216 633.650,335	10.311	459	508.771,216 633.650,335	460	508.758,831 633.640,524	15.8
460	508.758,831 633.640,524	461	508.743,605 633.639,424	15.266	461	508.743,605 633.639,424	462	508.725,476 633.642,696	18.422	462	508.725,476 633.642,696	463	508.711,298 633.648,079	15.165
463	508.711,298 633.648,079	464	508.699,822 633.656,008	13.949	464	508.699,822 633.656,008	465	508.693,924 633.659,97	7.105	465	508.693,924 633.659,97	466	508.669,656 633.660,355	24.271
466	508.669,656 633.660,355	467	508.655,555 633.667,202	15.675	467	508.655,555 633.667,202	468	508.643,084 633.669,321	12.65	468	508.643,084 633.669,321	469	508.624,908 633.665,734	18.527
469	508.624,908 633.665,734	470	508.600,048 633.663,941	24.925	470	508.600,048 633.663,941	471	508.581,546 633.662,556	18.554	471	508.581,546 633.662,556	472	508.549,149 633.662,027	32.401
472	508.549,149 633.662,027	473	508.520,13 633.664,608	29.134	473	508.520,13 633.664,608	474	508.518,354 633.668,393	4.181	474	508.518,354 633.668,393	475	508.494,393 633.681,57	27.345
475	508.494,393 633.681,57	476	508.488,652 633.686,111	7.32	476	508.488,652 633.686,111	477	508.470,97 633.686,323	17.683	477	508.470,97 633.686,323	478	508.453,178 633.687,791	17.852
478	508.453,178 633.687,791	479	508.434,649 633.695,386	20.025	479	508.434,649 633.695,386	480	508.411,764 633.710,751	27.565	480	508.411,764 633.710,751	481	508.385,558 633.728,629	31.723
481	508.385,558 633.728,629	482	508.336,474 633.762,947	59.891	482	508.336,474 633.762,947	483	508.288,662 633.798,927	59.838	483	508.288,662 633.798,927	484	508.265,325 633.812,413	26.953
484	508.265,325 633.812,413	485	508.231,971 633.830,956	38.162	485	508.231,971 633.830,956	486	508.194,806 633.855,661	44.627	486	508.194,806 633.855,661	487	508.163,51 633.879,499	39.341
487	508.163,51 633.879,499	488	508.136,447 633.908,154	39.415	488	508.136,447 633.908,154	489	508.128,73 633.926,556	19.955	489	508.128,73 633.926,556	490	508.117,876 633.972,434	47.144
490	508.117,876 633.972,434	491	508.105,575 634.012,655	42.06	491	508.105,575 634.012,655	492	508.085,329 634.049,549	42.084	492	508.085,329 634.049,549	493	508.062,189 634.066,872	28.906
493	508.062,189 634.066,872	494	508.032,869 634.084,355	34.137	494	508.032,869 634.084,355	495	508.019,241 634.102,949	23.053	495	508.019,241 634.102,949	496	508.013,705 634.117,228	15.315
496	508.013,705 634.117,228	497	507.999,204 634.121,056	14.998	497	507.999,204 634.121,056	498	507.988,771 634.124,561	11.006	498	507.988,771 634.124,561	499	507.978,754 634.129,23	11.052
499	507.978,754 634.129,23	500	507.975,159 634.134,423	6.316	500	507.975,159 634.134,423	501	507.967,579 634.140,455	9.687	501	507.967,579 634.140,455	502	507.958,857 634.140,944	8.736
502	507.958,857 634.140,944	503	507.946,722 634.150,112	15.209	503	507.946,722 634.150,112	504	507.939,183 634.159,282	11.871	504	507.939,183 634.159,282	505	507.924,613 634.172,018	19.352
505	507.924,613 634.172,018	506	507.910,96 634.192,089	24.274	506	507.910,96 634.192,089	507	507.899,103 634.207,951	19.804	507	507.899,103 634.207,951	508	507.885,451 634.220,178	18.327
508	507.885,451 634.220,178	509	507.863,749 634.231,487	24.472	509	507.863,749 634.231,487	510	507.826,994 634.240,121	37.755	510	507.826,994 634.240,121	511	507.798,224 634.268,171	40.181

Punct început	X / Y	Punct sfârșit	X / Y	Lungime segment	Punct început	X / Y	Punct sfârșit	X / Y	Lungime segment	Punct început	X / Y	Punct sfârșit	X / Y	Lungime segment
511	507.798,224 634.268,171	512	507.778,336 634.277,789	22.09 2	512	507.778,336 634.277,789	513	507.764,516 634.295,254	22.27 1	513	507.764,516 634.295,254	514	507.756,329 634.318,054	24.22 5
514	507.756,329 634.318,054	515	507.747,119 634.326,205	12.29 9	515	507.747,119 634.326,205	516	507.719,488 634.331,014	28.04 6	516	507.719,488 634.331,014	517	507.709,503 634.339,511	13.11 1
517	507.709,503 634.339,511	518	507.705,958 634.350,736	11.77 1	518	507.705,958 634.350,736	519	507.685,534 634.349,601	20.45 6	519	507.685,534 634.349,601	520	507.660,755 634.343,498	25.52
520	507.660,755 634.343,498	521	507.637,75 634.336,898	23.93 3	521	507.637,75 634.336,898	522	507.588,438 634.324,875	50.75 7	522	507.588,438 634.324,875	523	507.538,005 634.317,082	51.03 2
523	507.538,005 634.317,082	524	507.508,114 634.314,63	29.99 1	524	507.508,114 634.314,63	525	507.475,96 634.321,149	32.80 8	525	507.475,96 634.321,149	526	507.446,873 634.327,157	29.70 1
526	507.446,873 634.327,157	527	507.425,659 634.330,091	21.41 6	527	507.425,659 634.330,091	528	507.408,613 634.326,828	17.35 5	528	507.408,613 634.326,828	529	507.404,976 634.326,132	3.703
529	507.404,976 634.326,132	530	507.400,981 634.325,367	4.068	530	507.400,981 634.325,367	531	507.340,997 634.301,072	64.71 7	531	507.340,997 634.301,072	532	507.321,024 634.293,273	21.44 2
532	507.321,024 634.293,273	533	507.305,179 634.282,709	19.04 4	533	507.305,179 634.282,709	534	507.286,361 634.269,615	22.92 5	534	507.286,361 634.269,615	535	507.265,039 634.251,159	28.2
535	507.265,039 634.251,159	536	507.245,283 634.243,298	21.26 3	536	507.245,283 634.243,298	537	507.231,274 634.240,114	14.36 6	537	507.231,274 634.240,114	538	507.202,746 634.241,77	28.57 6
538	507.202,746 634.241,77	539	507.178,676 634.247,756	24.80 3	539	507.178,676 634.247,756	540	507.147,397 634.261,482	34.15 8	540	507.147,397 634.261,482	541	507.114,072 634.284,766	40.65 3
541	507.114,072 634.284,766	542	507.110,23 634.287,451	4.687	542	507.110,23 634.287,451	543	507.101,751 634.293,375	10.34 3	543	507.101,751 634.293,375	544	507.092,064 634.302,195	13.10 1
544	507.092,064 634.302,195	545	507.078,383 634.296,507	14.81 6	545	507.078,383 634.296,507	546	507.058,515 634.293,196	20.14 2	546	507.058,515 634.293,196	547	507.038,902 634.296,889	19.95 8
547	507.038,902 634.296,889	548	507.023,11 634.319,94	27.94 2	548	507.023,11 634.319,94	549	507.011,393 634.325,162	12.82 8	549	507.011,393 634.325,162	550	506.993,691 634.326,308	17.73 9
550	506.993,691 634.326,308	551	506.972,295 634.326,563	21.39 8	551	506.972,295 634.326,563	552	506.955,866 634.323,506	16.71 1	552	506.955,866 634.323,506	553	506.942,461 634.316,438	15.15 4
553	506.942,461 634.316,438	554	506.921,448 634.312,299	21.41 7	554	506.921,448 634.312,299	555	506.900,808 634.310,194	20.74 7	555	506.900,808 634.310,194	556	506.879,285 634.320,764	23.97 8
556	506.879,285 634.320,764	557	506.853,559 634.336,429	30.12	557	506.853,559 634.336,429	558	506.844,389 634.342,033	10.74 7	558	506.844,389 634.342,033	559	506.829,942 634.359,397	22.58 8
559	506.829,942 634.359,397	560	506.825,122 634.371,276	12.82	560	506.825,122 634.371,276	561	506.817,768 634.396,429	26.20 6	561	506.817,768 634.396,429	562	506.804,712 634.408,167	17.55 7
562	506.804,712 634.408,167	563	506.781,349 634.409,996	23.43 4	563	506.781,349 634.409,996	564	506.756,733 634.405,619	25.00 2	564	506.756,733 634.405,619	565	506.746,808 634.396,807	13.27 2
565	506.746,808 634.396,807	566	506.733,364 634.385,98	17.26 2	566	506.733,364 634.385,98	567	506.740,172 634.374,303	13.51 7	567	506.740,172 634.374,303	568	506.741,675 634.371,784	2.933
568	506.741,675 634.371,784	569	506.730,812 634.365,548	12.52 6	569	506.730,812 634.365,548	570	506.729,286 634.368,105	2.978	570	506.729,286 634.368,105	571	506.738,897 634.373,567	11.05 5
571	506.738,897 634.373,567	572	506.733,642 634.382,926	10.73 3	572	506.733,642 634.382,926	573	506.722,268 634.377,411	12.64 1	573	506.722,268 634.377,411	574	506.680,863 634.362,881	43.88
574	506.680,863 634.362,881	575	506.670,129 634.359,743	11.18 3	575	506.670,129 634.359,743	576	506.648,068 634.358,028	22.12 8	576	506.648,068 634.358,028	577	506.633,024 634.359,208	15.09
577	506.633,024 634.359,208	578	506.618,791 634.364,296	15.11 5	578	506.618,791 634.364,296	579	506.607,95 634.363,928	10.84 7	579	506.607,95 634.363,928	580	506.594,307 634.358,397	14.72 2
580	506.594,307 634.358,397	581	506.583,689 634.352,364	12.21 2	581	506.583,689 634.352,364	1	506.591,345 634.341,549	13.25 1					

\*\* Lungimile segmentelor sunt determinate în planul de proiecție Stereo 70 și sunt rotunjite la 1 milimetru.

\*\*\* Distanța dintre puncte este formată din segmente cumulate ce sunt mai mici decât valoarea 1 milimetru.

**DATE DESPRE IMOBILUL NR. 2634**

Oficiul de Cadastru și Publicitate Imobiliară SUCEAVA  
Biroul de Cadastru și Publicitate Imobiliară Vatra Dornei

**A. Partea I. Descrierea imobilului**

TEREN Extravilan

Adresa: Jud. Suceava

Nr. Crt	Nr cadastral Nr. topografic	Suprafața* (mp)	Observații / Referințe
A1	31721	Din acte: 11.794.000 Masurata: 1.789.451	Sector cadastral:47 Teren neimprejmuit; Sup din PV 29/2004 se afla la ID 2633, 2629, 2627, 2635, 2636, 2642, 2640, 2643, 2644, 2634

**B. Partea II. Proprietari și acte**

Inscrieri privitoare la dreptul de proprietate și alte drepturi reale		Referințe
/		
Act Administrativ nr. 29, din 30/06/2004 emis de COMUNA POIANA STAMPEI;		
B1	Inscrierea provizorie, drept de PROPRIETATE, dobandit prin Lege, cota actuala 1/1, cota initiala 1/1 1) COMUNA MONOR, CIF:4347356	A1

**C. Partea III. SARCINI .**

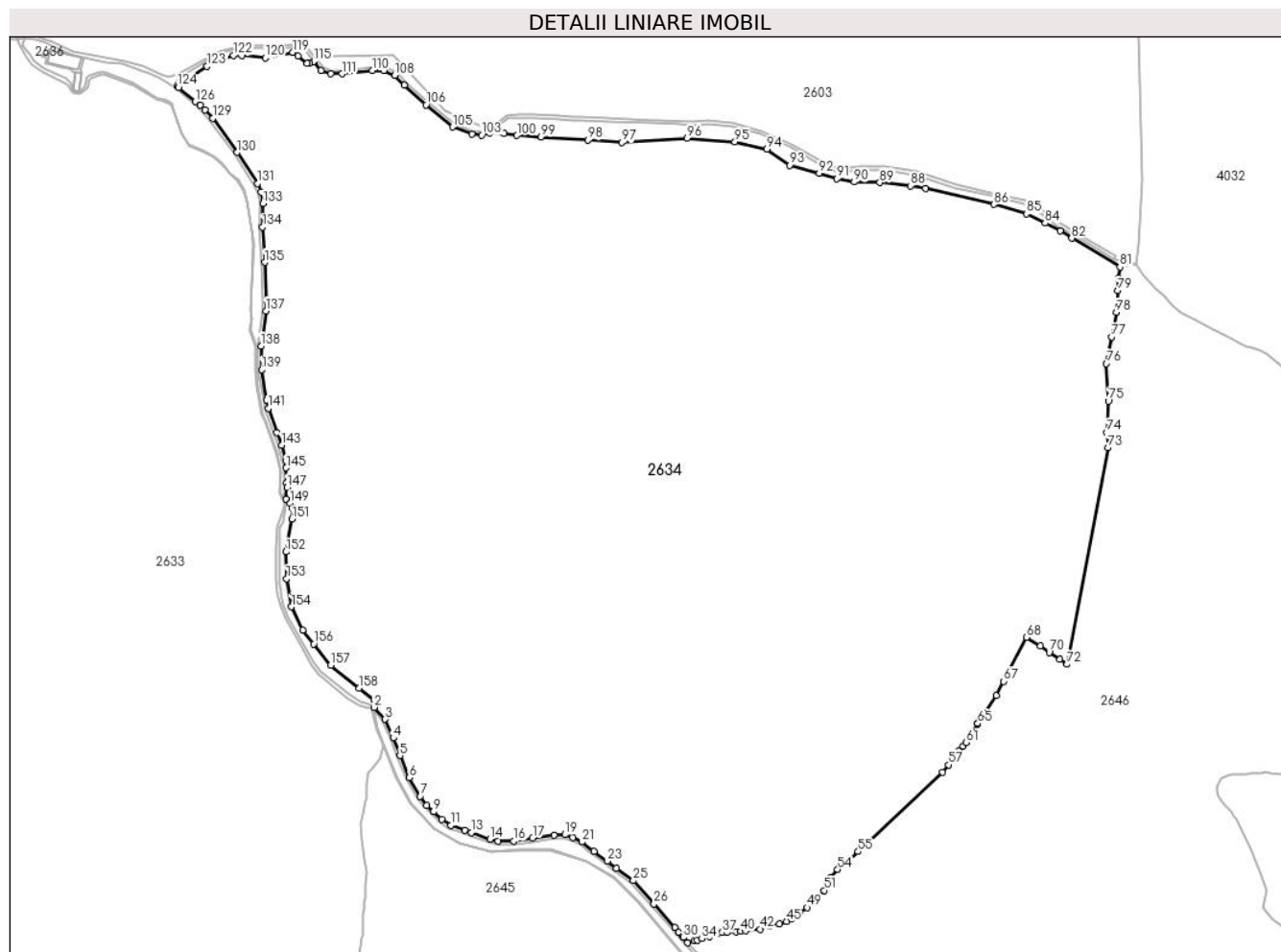
Inscrieri privind dezmembramintele dreptului de proprietate, drepturi reale de garanție și sarcini	Referințe
NU SUNT	

## Anexa Nr. 1 La Partea I

## Teren

Nr cadastral	Suprafața (mp)*	Observații / Referințe
31721	Din acte: 11.794.000 Masurata: 1.789.451	Sup din PV 29/2004 se afla la ID 2633, 2629, 2627, 2635, 2636, 2642, 2640, 2643, 2644, 2634

\* Suprafața este determinată în planul de proiecție Stereo 70.



## Date referitoare la teren

Crt	Categorie folosință	Intravilan	Suprafața (mp)	Tarla	Parcelă	Nr. topo	Observații / Referințe
1	padure	NU	1.789.451	-	-	-	

## Lungime Segmente

1) Valorile lungimilor segmentelor sunt obținute din proiecție în plan.

Punct început	X / Y	Punct sfârșit	X / Y	Lungime segment	Punct început	X / Y	Punct sfârșit	X / Y	Lungime segment	Punct început	X / Y	Punct sfârșit	X / Y	Lungime segment
1	510.082,631 631.567,011	2	510.082,001 631.554,014	13.012	2	510.082,001 631.554,014	3	510.101,774 631.532,354	29.328	3	510.101,774 631.532,354	4	510.116,849 631.498,359	37.188
4	510.116,849 631.498,359	5	510.128,732 631.466,654	33.859	5	510.128,732 631.466,654	6	510.145,619 631.426,33	43.717	6	510.145,619 631.426,33	7	510.165,37 631.392,752	38.956
7	510.165,37 631.392,752	8	510.177,376 631.376,252	20.406	8	510.177,376 631.376,252	9	510.189,635 631.364,579	16.928	9	510.189,635 631.364,579	10	510.204,355 631.351,178	19.906
10	510.204,355 631.351,178	11	510.220,645 631.339,728	19.911	11	510.220,645 631.339,728	12	510.246,554 631.331,113	27.304	12	510.246,554 631.331,113	13	510.258,249 631.327,224	12.325

Punct început	X / Y	Punct sfârșit	X / Y	Lungime segment	Punct început	X / Y	Punct sfârșit	X / Y	Lungime segment	Punct început	X / Y	Punct sfârșit	X / Y	Lungime segment
13	510.258,249 631.327,224	14	510.292,031 631.315,194	35.86	14	510.292,031 631.315,194	15	510.306,779 631.311,08	15.311	15	510.306,779 631.311,08	16	510.335,255 631.311,795	28.485
16	510.335,255 631.311,795	17	510.369,435 631.316,765	34.539	17	510.369,435 631.316,765	18	510.408,166 631.321,896	39.069	18	510.408,166 631.321,896	19	510.427,941 631.323,029	19.807
19	510.427,941 631.323,029	20	510.442,364 631.318,522	15.111	20	510.442,364 631.318,522	21	510.458,41 631.310,029	18.155	21	510.458,41 631.310,029	22	510.480,755 631.293,085	28.043
22	510.480,755 631.293,085	23	510.504,836 631.275,148	30.027	23	510.504,836 631.275,148	24	510.521,136 631.262,131	20.86	24	510.521,136 631.262,131	25	510.551,942 631.239,876	38.004
25	510.551,942 631.239,876	26	510.589,541 631.197,565	56.603	26	510.589,541 631.197,565	27	510.627,021 631.155,176	56.582	27	510.627,021 631.155,176	28	510.634,449 631.146,417	11.485
28	510.634,449 631.146,417	29	510.641,745 631.137,813	11.281	29	510.641,745 631.137,813	30	510.642,632 631.136,766	1.372	30	510.642,632 631.136,766	31	510.650,816 631.127,116	12.653
31	510.650,816 631.127,116	32	510.662,73 631.130,52	12.391	32	510.662,73 631.130,52	33	510.667,678 631.131,934	5.146	33	510.667,678 631.131,934	34	510.676,536 631.134,51	9.225
34	510.676,536 631.134,51	35	510.690,305 631.138,515	14.34	35	510.690,305 631.138,515	36	510.704,196 631.143,476	14.75	36	510.704,196 631.143,476	37	510.712,53 631.145,725	8.632
37	510.712,53 631.145,725	38	510.722,055 631.146,201	9.537	38	510.722,055 631.146,201	39	510.738,089 631.146,995	16.054	39	510.738,089 631.146,995	40	510.746,851 631.147,879	8.806
40	510.746,851 631.147,879	41	510.755,393 631.148,741	8.585	41	510.755,393 631.148,741	42	510.781,428 631.151,916	26.228	42	510.781,428 631.151,916	43	510.799,843 631.156,52	18.982
43	510.799,843 631.156,52	44	510.817,305 631.161,759	18.231	44	510.817,305 631.161,759	45	510.830,005 631.165,886	13.354	45	510.830,005 631.165,886	46	510.838,419 631.170,808	9.748
46	510.838,419 631.170,808	47	510.849,373 631.178,586	13.435	47	510.849,373 631.178,586	48	510.852,678 631.180,799	3.977	48	510.852,678 631.180,799	49	510.867,629 631.190,81	17.993
49	510.867,629 631.190,81	50	510.888,584 631.208,908	27.688	50	510.888,584 631.208,908	51	510.898,417 631.221,993	16.368	51	510.898,417 631.221,993	52	510.904,614 631.235,575	14.929
52	510.904,614 631.235,575	53	510.910,383 631.245,61	11.575	53	510.910,383 631.245,61	54	510.922,398 631.260,184	18.888	54	510.922,398 631.260,184	55	510.959,863 631.292,252	49.315
55	510.959,863 631.292,252	56	511.112,898 631.436,079	210.014	56	511.112,898 631.436,079	57	511.123,648 631.449,857	17.476	57	511.123,648 631.449,857	58	511.135,441 631.464,972	19.171
58	511.135,441 631.464,972	59	511.142,844 631.474,405	11.991	59	511.142,844 631.474,405	60	511.149,985 631.483,504	11.567	60	511.149,985 631.483,504	61	511.155,126 631.490,055	8.327
61	511.155,126 631.490,055	62	511.163,54 631.503,707	16.037	62	511.163,54 631.503,707	63	511.165,179 631.506,345	3.106	63	511.165,179 631.506,345	64	511.176,323 631.524,285	21.119
64	511.176,323 631.524,285	65	511.176,557 631.524,662	0.444	65	511.176,557 631.524,662	66	511.209,951 631.575,337	60.689	66	511.209,951 631.575,337	67	511.223,926 631.601,104	29.313
67	511.223,926 631.601,104	68	511.264,864 631.681,142	89.9	68	511.264,864 631.681,142	69	511.290,405 631.665,785	29.802	69	511.290,405 631.665,785	70	511.306,247 631.653,499	20.048
70	511.306,247 631.653,499	71	511.325,807 631.640,729	23.36	71	511.325,807 631.640,729	72	511.338,705 631.632,169	15.48	72	511.338,705 631.632,169	73	511.412,747 632.024,613	399.368
73	511.412,747 632.024,613	74	511.410,525 632.052,139	27.616	74	511.410,525 632.052,139	75	511.413,698 632.109,258	57.207	75	511.413,698 632.109,258	76	511.409,731 632.177,483	68.34
76	511.409,731 632.177,483	77	511.419,251 632.225,875	49.32	77	511.419,251 632.225,875	78	511.427,978 632.270,301	45.275	78	511.427,978 632.270,301	79	511.430,179 632.309,372	39.133
79	511.430,179 632.309,372	80	511.432,083 632.331,585	22.294	80	511.432,083 632.331,585	81	511.434,779 632.352,408	20.997	81	511.434,779 632.352,408	82	511.346,836 632.404,636	102.283
82	511.346,836 632.404,636	83	511.326,211 632.417,716	24.423	83	511.326,211 632.417,716	84	511.298,879 632.432,024	30.851	84	511.298,879 632.432,024	85	511.265,073 632.448,927	37.796
85	511.265,073 632.448,927	86	511.206,316 632.466,232	61.252	86	511.206,316 632.466,232	87	511.081,959 632.494,806	127.598	87	511.081,959 632.494,806	88	511.054,593 632.499,635	27.789
88	511.054,593 632.499,635	89	510.998,822 632.505,692	56.099	89	510.998,822 632.505,692	90	510.952,433 632.506,538	46.397	90	510.952,433 632.506,538	91	510.921,615 632.512,424	31.375
91	510.921,615 632.512,424	92	510.888,804 632.522,436	34.305	92	510.888,804 632.522,436	93	510.835,233 632.536,876	55.483	93	510.835,233 632.536,876	94	510.793,987 632.565,958	50.468
94	510.793,987 632.565,958	95	510.736,148 632.579,178	59.331	95	510.736,148 632.579,178	96	510.649,528 632.586,122	86.898	96	510.649,528 632.586,122	97	510.531,395 632.578,164	118.401
97	510.531,395 632.578,164	98	510.469,22 632.582,64	62.336	98	510.469,22 632.582,64	99	510.384,661 632.588,609	84.769	99	510.384,661 632.588,609	100	510.340,89 632.591,096	43.842
100	510.340,89 632.591,096	101	510.317,693 632.595,179	23.554	101	510.317,693 632.595,179	102	510.291,021 632.595,653	26.676	102	510.291,021 632.595,653	103	510.277,223 632.591,47	14.418
103	510.277,223 632.591,47	104	510.258,959 632.593,528	18.38	104	510.258,959 632.593,528	105	510.224,159 632.606,25	37.053	105	510.224,159 632.606,25	106	510.176,102 632.646,304	62.56
106	510.176,102 632.646,304	107	510.136,468 632.682,029	53.359	107	510.136,468 632.682,029	108	510.119,18 632.699,911	24.872	108	510.119,18 632.699,911	109	510.099,03 632.708,082	21.744
109	510.099,03 632.708,082	110	510.078,58 632.708,553	20.455	110	510.078,58 632.708,553	111	510.023,763 632.702,915	55.106	111	510.023,763 632.702,915	112	510.003,301 632.702,831	20.462

Punct început	X / Y	Punct sfârșit	X / Y	Lungime segment	Punct început	X / Y	Punct sfârșit	X / Y	Lungime segment	Punct început	X / Y	Punct sfârșit	X / Y	Lungime segment
112	510.003,301 632.702,831	113	509.985,209 632.709,036	19.126	113	509.985,209 632.709,036	114	509.973,038 632.723,931	19.235	114	509.973,038 632.723,931	115	509.972,196 632.725,009	1.368
115	509.972,196 632.725,009	116	509.964,539 632.721,701	8.341	116	509.964,539 632.721,701	117	509.960,65 632.721,701	3.889	117	509.960,65 632.721,701	118	509.943,505 632.734,956	21.671
118	509.943,505 632.734,956	119	509.934,615 632.741,703	11.16	119	509.934,615 632.741,703	120	509.884,45 632.731,464	51.199	120	509.884,45 632.731,464	121	509.842,143 632.736,385	42.592
121	509.842,143 632.736,385	122	509.826,744 632.736,147	15.401	122	509.826,744 632.736,147	123	509.778,96 632.716,144	51.802	123	509.778,96 632.716,144	124	509.724,924 632.679,779	65.133
124	509.724,924 632.679,779	125	509.727,419 632.677,668	3.268	125	509.727,419 632.677,668	126	509.757,486 632.652,405	39.271	126	509.757,486 632.652,405	127	509.766,816 632.645,961	11.339
127	509.766,816 632.645,961	128	509.775,226 632.637,613	11.85	128	509.775,226 632.637,613	129	509.789,151 632.622,209	20.765	129	509.789,151 632.622,209	130	509.833,741 632.560,41	76.206
130	509.833,741 632.560,41	131	509.870,189 632.503,749	67.372	131	509.870,189 632.503,749	132	509.877,137 632.488,448	16.805	132	509.877,137 632.488,448	133	509.880,662 632.467,807	20.94
133	509.880,662 632.467,807	134	509.879,561 632.425,08	42.741	134	509.879,561 632.425,08	135	509.883,269 632.360,79	64.397	135	509.883,269 632.360,79	136	509.886,565 632.292,673	68.197
136	509.886,565 632.292,673	137	509.885,454 632.272,669	20.035	137	509.885,454 632.272,669	138	509.876,704 632.209,086	64.182	138	509.876,704 632.209,086	139	509.878,151 632.166,224	42.886
139	509.878,151 632.166,224	140	509.886,876 632.111,267	55.645	140	509.886,876 632.111,267	141	509.890,109 632.096,331	15.282	141	509.890,109 632.096,331	142	509.905,124 632.052,599	46.238
142	509.905,124 632.052,599	143	509.914,423 632.029,614	24.795	143	509.914,423 632.029,614	144	509.921,734 632.001,361	29.184	144	509.921,734 632.001,361	145	509.922,364 631.988,238	13.138
145	509.922,364 631.988,238	146	509.923,66 631.961,226	27.043	146	509.923,66 631.961,226	147	509.924,069 631.952,703	8.533	147	509.924,069 631.952,703	148	509.922,562 631.931,632	21.125
148	509.922,562 631.931,632	149	509.929,432 631.923,978	10.285	149	509.929,432 631.923,978	150	509.933,723 631.915,139	9.826	150	509.933,723 631.915,139	151	509.933,21 631.895,417	19.729
151	509.933,21 631.895,417	152	509.922,178 631.835,889	60.542	152	509.922,178 631.835,889	153	509.923,178 631.787,485	48.414	153	509.923,178 631.787,485	154	509.931,907 631.736,372	51.853
154	509.931,907 631.736,372	155	509.952,332 631.694,054	46.989	155	509.952,332 631.694,054	156	509.972,376 631.669,15	31.968	156	509.972,376 631.669,15	157	510.003,142 631.630,406	49.474
157	510.003,142 631.630,406	158	510.054,811 631.589,206	66.084	158	510.054,811 631.589,206	159	510.082,631 631.567,011	35.589					

\*\* Lungimile segmentelor sunt determinate în planul de proiecție Stereo 70 și sunt rotunjite la 1 milimetru.

\*\*\* Distanța dintre puncte este formată din segmente cumulate ce sunt mai mici decât valoarea 1 milimetru.



**DATE DESPRE IMOBILUL NR. 2635**

Oficiul de Cadastru și Publicitate Imobiliară SUCEAVA  
Biroul de Cadastru și Publicitate Imobiliară Vatra Dornei

**A. Partea I. Descrierea imobilului**

TEREN Extravilan

Adresa: Jud. Suceava

Nr. Crt	Nr cadastral Nr. topografic	Suprafața* (mp)	Observații / Referințe
A1	31714	Din acte: 11.794.000 Masurata: 21.072	Sector cadastral:47 Teren neimprejmuat; Suprafata din TP 273 se afla la ID - 2819, 2820, 2821, 2839, 2843, 2844, 2605, 4040, 4036, 4038, 4039, 4035, 2603, 2657, 2656

**B. Partea II. Proprietari și acte**

Inscrieri privitoare la dreptul de proprietate și alte drepturi reale		Referințe
/		
Act Administrativ nr. 29, din 30/06/2004 emis de COMUNA POIANA STAMPEI;		
B1	Inscrierea provizorie, drept de PROPRIETATE, dobandit prin Lege, cota actuala 1/1, cota initiala 1/1 1) COMUNA MONOR, CIF:4347356	A1

**C. Partea III. SARCINI .**

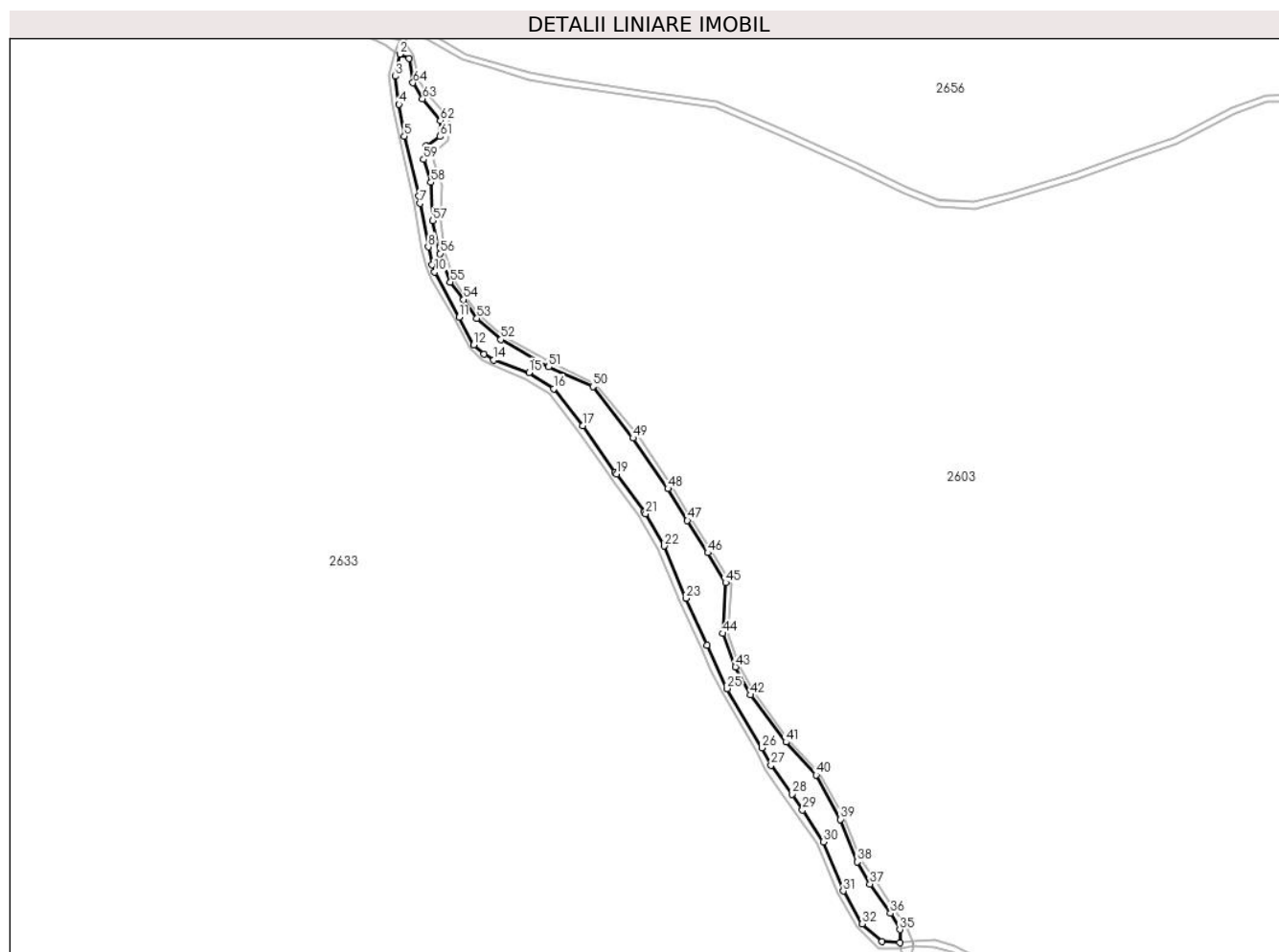
Inscrieri privind dezmembramintele dreptului de proprietate, drepturi reale de garanție și sarcini	Referințe
NU SUNT	

## Anexa Nr. 1 La Partea I

## Teren

Nr cadastral	Suprafața (mp)*	Observații / Referințe
31714	Din acte: 11.794.000 Masurata: 21.072	Suprafata din TP 273 se afla la ID - 2819, 2820, 2821, 2839, 2843, 2844, 2605, 4040, 4036, 4038, 4039, 4035, 2603, 2657, 2656

\* Suprafata este determinată in planul de proiectie Stereo 70.



## Date referitoare la teren

Crt	Categorie folosință	Intravilan	Suprafața (mp)	Tarla	Parcelă	Nr. topo	Observații / Referințe
1	padure	NU	21.072	-	-	-	

## Lungime Segmente

1) Valorile lungimilor segmentelor sunt obținute din proiectie în plan.

Punct început	X / Y	Punct sfârșit	X / Y	Lungime segment
1	508.983,759 633.582,548	2	508.975,431 633.586,496	9.216
4	508.974,674 633.540,35	5	508.979,467 633.511,041	29.698
7	508.994,13 633.449,357	8	509.001,536 633.409,233	40.802
10	509.007,38 633.386,174	11	509.029,882 633.344,565	47.304
2	508.975,431 633.586,496	3	508.971,316 633.566,141	20.767
5	508.979,467 633.511,041	6	508.992,67 633.456,015	56.588
8	509.001,536 633.409,233	9	509.004,877 633.392,851	16.719
11	509.029,882 633.344,565	12	509.043,416 633.318,989	28.936
3	508.971,316 633.566,141	4	508.974,674 633.540,35	26.009
6	508.992,67 633.456,015	7	508.994,13 633.449,357	6.816
9	509.004,877 633.392,851	10	509.007,38 633.386,174	7.131
12	509.043,416 633.318,989	13	509.052,871 633.310,577	12.655

Punct început	X / Y	Punct sfârșit	X / Y	Lungime segment	Punct început	X / Y	Punct sfârșit	X / Y	Lungime segment	Punct început	X / Y	Punct sfârșit	X / Y	Lungime segment
13	509.052,871 633.310,577	14	509.061,87 633.305,23	10.468	14	509.061,87 633.305,23	15	509.094,408 633.293,689	34.524	15	509.094,408 633.293,689	16	509.116,835 633.278,75	26.947
16	509.116,835 633.278,75	17	509.143,561 633.244,864	43.157	17	509.143,561 633.244,864	18	509.173,241 633.202,018	52.122	18	509.173,241 633.202,018	19	509.174,584 633.200,186	2.272
19	509.174,584 633.200,186	20	509.200,188 633.165,252	43.312	20	509.200,188 633.165,252	21	509.201,382 633.163,623	2.02	21	509.201,382 633.163,623	22	509.218,485 633.134,001	34.205
22	509.218,485 633.134,001	23	509.238,698 633.085,895	52.18	23	509.238,698 633.085,895	24	509.257,856 633.042,898	47.072	24	509.257,856 633.042,898	25	509.276,353 633.002,931	44.04
25	509.276,353 633.002,931	26	509.308,469 632.948,495	63.204	26	509.308,469 632.948,495	27	509.316,737 632.932,469	18.033	27	509.316,737 632.932,469	28	509.336,054 632.905,816	32.917
28	509.336,054 632.905,816	29	509.345,754 632.891,226	17.52	29	509.345,754 632.891,226	30	509.365,071 632.862,046	34.995	30	509.365,071 632.862,046	31	509.383,21 632.816,679	48.859
31	509.383,21 632.816,679	32	509.400,612 632.786,568	34.778	32	509.400,612 632.786,568	33	509.418,974 632.770,188	24.606	33	509.418,974 632.770,188	34	509.435,375 632.769,076	16.439
34	509.435,375 632.769,076	35	509.435,17 632.781,135	12.061	35	509.435,17 632.781,135	36	509.426,582 632.796,312	17.438	36	509.426,582 632.796,312	37	509.407,768 632.823,135	32.763
37	509.407,768 632.823,135	38	509.395,979 632.843,44	23.479	38	509.395,979 632.843,44	39	509.380,68 632.882,546	41.992	39	509.380,68 632.882,546	40	509.358,288 632.923,59	46.755
40	509.358,288 632.923,59	41	509.330,445 632.953,673	40.99	41	509.330,445 632.953,673	42	509.297,838 632.997,042	54.259	42	509.297,838 632.997,042	43	509.284,041 633.022,861	29.274
43	509.284,041 633.022,861	44	509.272,191 633.053,672	33.011	44	509.272,191 633.053,672	45	509.274,951 633.100,299	46.709	45	509.274,951 633.100,299	46	509.258,647 633.127,874	32.034
46	509.258,647 633.127,874	47	509.239,833 633.157,455	35.057	47	509.239,833 633.157,455	48	509.222,024 633.186,785	34.313	48	509.222,024 633.186,785	49	509.189,84 633.233,354	56.608
49	509.189,84 633.233,354	50	509.152,968 633.280,733	60.036	50	509.152,968 633.280,733	51	509.112,335 633.298,783	44.462	51	509.112,335 633.298,783	52	509.068,267 633.323,955	50.751
52	509.068,267 633.323,955	53	509.046,259 633.343,415	29.378	53	509.046,259 633.343,415	54	509.034,033 633.360,735	21.2	54	509.034,033 633.360,735	55	509.021,909 633.376,833	20.153
55	509.021,909 633.376,833	56	509.012,493 633.403,028	27.836	56	509.012,493 633.403,028	57	509.005,81 633.433,349	31.049	57	509.005,81 633.433,349	58	509.004,013 633.468,547	35.244
58	509.004,013 633.468,547	59	508.997,39 633.489,739	22.203	59	508.997,39 633.489,739	60	508.999,472 633.501,889	12.327	60	508.999,472 633.501,889	61	509.012,432 633.510,773	15.713
61	509.012,432 633.510,773	62	509.012,677 633.525,445	14.674	62	509.012,677 633.525,445	63	508.996,31 633.545,334	25.758	63	508.996,31 633.545,334	64	508.987,516 633.560,066	17.157
64	508.987,516 633.560,066	1	508.983,759 633.582,548	22.794										

\*\* Lungimile segmentelor sunt determinate în planul de proiecție Stereo 70 și sunt rotunjite la 1 milimetru.

\*\*\* Distanța dintre puncte este formată din segmente cumulate ce sunt mai mici decât valoarea 1 milimetru.



**DATE DESPRE IMOBILUL NR. 2636**

Oficiul de Cadastru și Publicitate Imobiliară SUCEAVA  
Biroul de Cadastru și Publicitate Imobiliară Vatra Dornei

**A. Partea I. Descrierea imobilului**

TEREN Extravilan

Adresa: Jud. Suceava

Nr. Crt	Nr cadastral Nr. topografic	Suprafața* (mp)	Observații / Referințe
A1		2.691	Sector cadastral:47 Teren neimpregmuit;

**B. Partea II. Proprietari și acte**

Inscrieri privitoare la dreptul de proprietate și alte drepturi reale		Referințe
/		
Act Normativ nr. 7, din 13/03/1996 emis de PARLAMENTUL ROMANIEI;		
B1	Inscrierea provizorie, drept de PROPRIETATE, dobandit prin Lege, cota actuala 1/1, cota initiala 1/1 1) COMUNA POIANA STAMPEI, CIF:5021250	A1

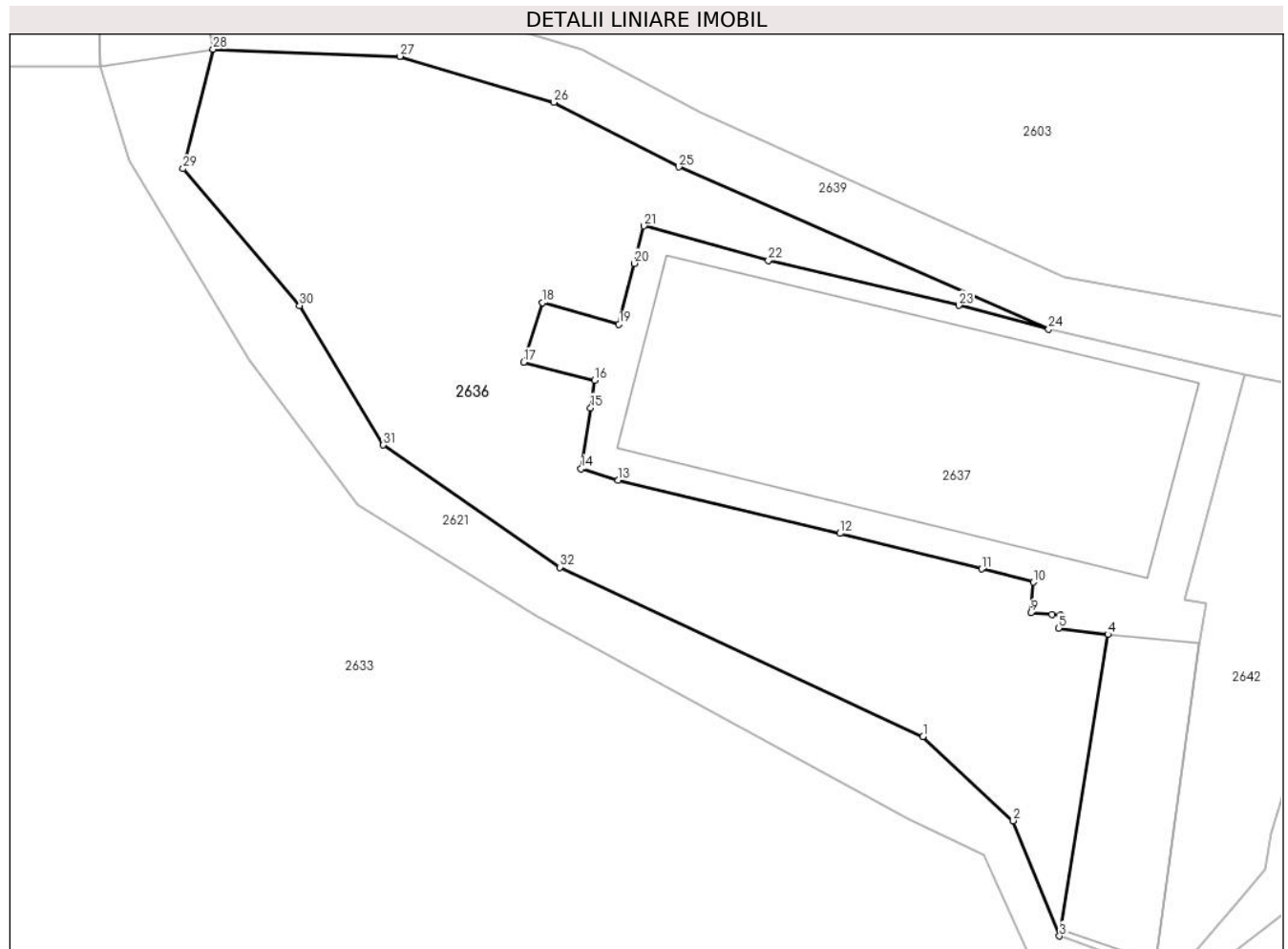
**C. Partea III. SARCINI .**

Inscrieri privind dezmembramintele dreptului de proprietate, drepturi reale de garanție și sarcini	Referințe
NU SUNT	

**Teren**

Nr cadastral	Suprafața (mp)*	Observații / Referințe
	2.691	

\* Suprafața este determinată în planul de proiecție Stereo 70.



**Date referitoare la teren**

Crt	Categorie folosință	Intravilan	Suprafața (mp)	Tarla	Parcelă	Nr. topo	Observații / Referințe
1	padure	NU	2.691	-	-	-	

**Lungime Segmente**

1) Valorile lungimilor segmentelor sunt obținute din proiecție în plan.

Punct început	X / Y	Punct sfârșit	X / Y	Lungime segment (** (m)
1	509.521,856 632.694,145	2	509.531,325 632.685,323	12.942
3	509.536,175 632.673,235	4	509.541,244 632.704,854	32.023
5	509.536,064 632.705,512	6	509.536,378 632.706,785	1.311
7	509.536,273 632.706,84	8	509.535,386 632.706,957	0.895
9	509.533,167 632.707,108	10	509.533,438 632.710,316	3.219

Punct început	X / Y	Punct sfârșit	X / Y	Lungime segment (** (m)
2	509.531,325 632.685,323	3	509.536,175 632.673,235	13.025
4	509.541,244 632.704,854	5	509.536,064 632.705,512	5.222
6	509.536,378 632.706,785	7	509.536,273 632.706,84	0.119
8	509.535,386 632.706,957	9	509.533,167 632.707,108	2.224
10	509.533,438 632.710,316	11	509.528,016 632.711,715	5.6

Punct început	X / Y	Punct sfârșit	X / Y	Lungime segment (** (m)	Punct început	X / Y	Punct sfârșit	X / Y	Lungime segment (** (m)
11	509.528,016 632.711,715	12	509.513,143 632.715,426	15.329	12	509.513,143 632.715,426	13	509.489,863 632.721,016	23.942
13	509.489,863 632.721,016	14	509.485,985 632.722,202	4.055	14	509.485,985 632.722,202	15	509.486,984 632.728,585	6.461
15	509.486,984 632.728,585	16	509.487,397 632.731,464	2.908	16	509.487,397 632.731,464	17	509.479,939 632.733,381	7.7
17	509.479,939 632.733,381	18	509.481,904 632.739,607	6.529	18	509.481,904 632.739,607	19	509.489,948 632.737,342	8.357
19	509.489,948 632.737,342	20	509.491,539 632.743,731	6.584	20	509.491,539 632.743,731	21	509.492,577 632.747,666	4.07
21	509.492,577 632.747,666	22	509.505,628 632.744,052	13.542	22	509.505,628 632.744,052	23	509.525,635 632.739,345	20.553
23	509.525,635 632.739,345	24	509.535,038 632.736,842	9.73	24	509.535,038 632.736,842	25	509.496,248 632.753,834	42.348
25	509.496,248 632.753,834	26	509.483,129 632.760,609	14.765	26	509.483,129 632.760,609	27	509.466,957 632.765,435	16.877
27	509.466,957 632.765,435	28	509.447,372 632.766,178	19.599	28	509.447,372 632.766,178	29	509.444,222 632.753,651	12.917
29	509.444,222 632.753,651	30	509.456,451 632.739,312	18.846	30	509.456,451 632.739,312	31	509.465,229 632.724,691	17.054
31	509.465,229 632.724,691	32	509.483,751 632.711,873	22.525	32	509.483,751 632.711,873	1	509.521,856 632.694,145	42.027

\*\* Lungimile segmentelor sunt determinate în planul de proiecție Stereo 70 și sunt rotunjite la 1 milimetru.

\*\*\* Distanța dintre puncte este formată din segmente cumulate ce sunt mai mici decât valoarea 1 milimetru.





**DATE DESPRE IMOBILUL NR. 2637**

Oficiul de Cadastru și Publicitate Imobiliară SUCEAVA  
Biroul de Cadastru și Publicitate Imobiliară Vatra Dornei

**A. Partea I. Descrierea imobilului**

TEREN Extravilan

Nr. CF vechi:1268

Nr. cadastral vechi:91

Adresa: Jud. Suceava

Nr. Crt	Nr cadastral Nr. topografic	Suprafața* (mp)	Observații / Referințe
A1	30028	Din acte: 2.165 Masurata: 2.157	Sector cadastral:47 Teren imprejmuit;

**Construcții**

Crt	Nr cadastral Nr. topografic	Adresa	Observații / Referințe
A1.1	30028-C1	Jud. Suceava	Nr. niveluri:1; S. construita la sol:1203 mp; S. construita desfasurata:1203 mp; Bazin compensator cu suprafata construita la sol de 1203 mp.
A1.2	30028-C2	Jud. Suceava	Nr. niveluri:1; S. construita la sol:325 mp; S. construita desfasurata:325 mp; Prag capture

**B. Partea II. Proprietari și acte**

Inscrieri privitoare la dreptul de proprietate și alte drepturi reale		Referințe
<b>7342 / 25/09/2008</b>		
Act Notarial nr. 643, din 16/09/2008 emis de BNP-Papiniu Andreea Alexandra, București;		
B1	Intabulare, drept de PROPRIETATE, dobandit prin Conventie, cota actuala 1/1, cota initiala 1/1 1) VIENNA ENERGY FORTA NATURALA S.R.L., CIF:23583540 <i>OBSERVATII: (provenita din conversia CF 1268)</i>	A1, A1.1
<b>539 / 03/02/2009</b>		
Act Administrativ nr. 43, din 03/02/2009 emis de cf;		
B2	se îndreaptă eroarea materială în sensul că se completează la rubrica observații în fila A suprafața exactă a terenului de 2165,14 mp., a construcției C1 de 1202,72 mp., C2 de 324,94 mp.	A1, A1.1
<b>5862 / 19/05/2016</b>		
Act Administrativ nr. încheiere nr. 45797, din 26/05/2009 emis de Oficiul Registrului Comertului (Trib. Bucuresti) (certificat de înregistrare mentiuni emis la data de 28.05.2009 de Oficiul Registrului Comertului de pe lângă Tribunalul Bucuresti, decizia asociațiilor societății WS Renewable Energy Hydro S.R.L. din 03.04.2009);		
B3	se notează schimbarea denumirii proprietarului din WS Renewable Energy Hydro S.R.L. în VIENNA ENERGY FORTA NATURALA S.R.L.	A1, A1.1
<b>16579 / 13/11/2020</b>		
Inscris Sub Semnatura Privata nr. PAD, din 12/11/2020 emis de PFA SANDULEAN TICSA ANDRA;		
B4	se notează respingerea cererii de actualizare a informațiilor cadastrale ale imobilului	A1, A1.1
<b>7034 / 10/05/2021</b>		
Act Administrativ nr. plan de amplasament și delimitare, din 09/05/2021 emis de PFA SANDULEAN TICSA ANDRA;		
B5	se notează repositionarea și actualizarea informațiilor tehnice cu privire la imobilul înscris în Partea I	A1, A1.1

**C. Partea III. SARCINI**

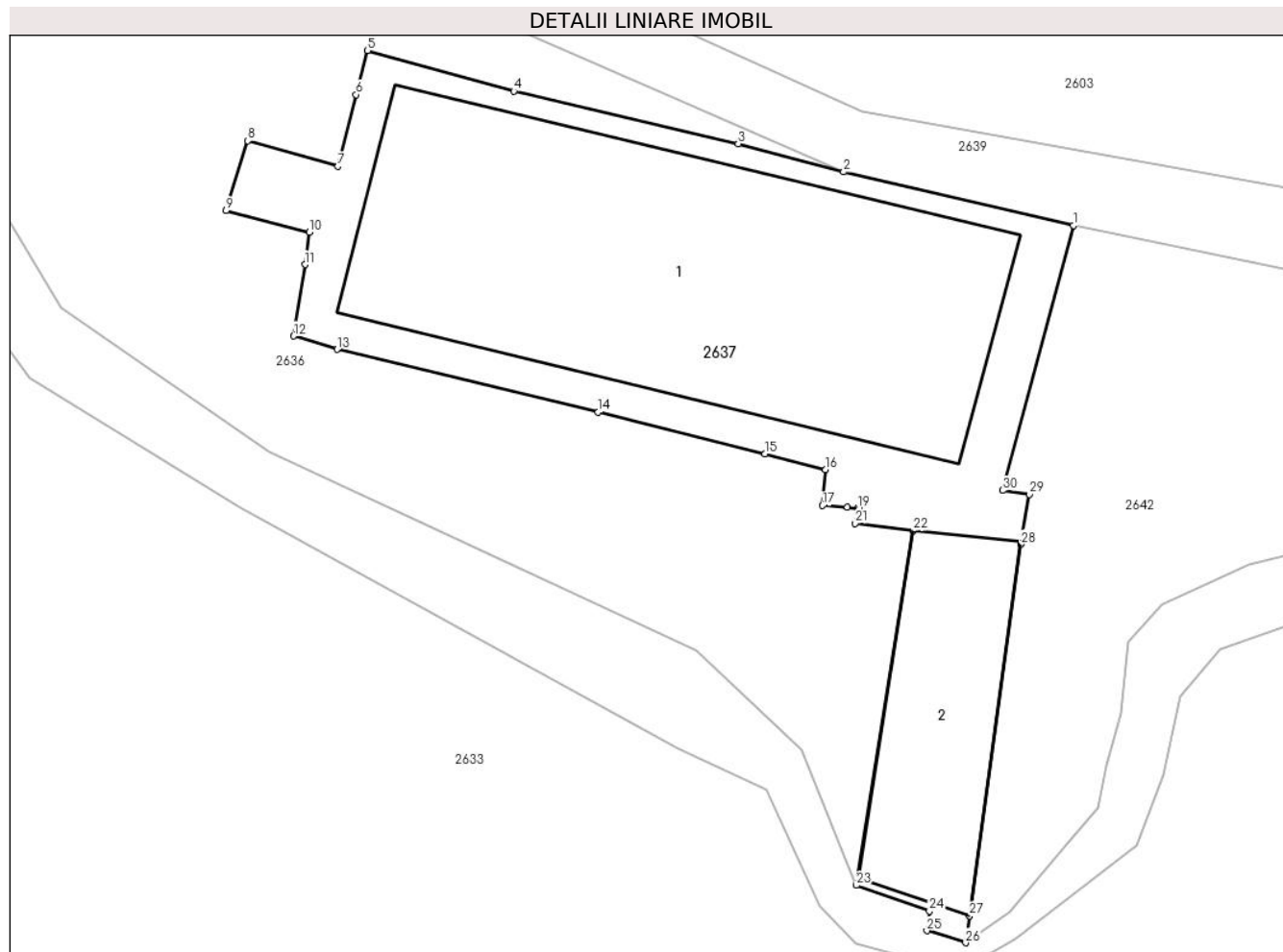
Inscrieri privind dezmembramentele dreptului de proprietate, drepturi reale de garanție și sarcini		Referințe
<b>9086 / 12/12/2008</b>		
Act Notarial nr. 781, din 03/12/2008 emis de BNP PAPINIU ANDREEA ALEXANDRA;		
C2	se notează radierea privilegiului înscris pentru suma de 25.066.628,53 RON în baza contr.de vânzare cumpărare aut.sub nr. 643/16,09,2008.	A1, A1.1

## Anexa Nr. 1 La Partea I

## Teren

Nr cadastral	Suprafața (mp)*	Observații / Referințe
30028	Din acte: 2.165 Masurata: 2.157	

\* Suprafața este determinată în planul de proiecție Stereo 70.



## Date referitoare la teren

Crt	Categorie folosință	Intra vilan	Suprafața (mp)	Tarla	Parcelă	Nr. topo	Observații / Referințe
1	curți construcții	NU	2.157	-	-	-	

## Date referitoare la construcții

Crt	Număr	Destinație construcție	Supraf. (mp)	Situație juridică	Observații / Referințe
A1.1	30028-C1	construcții industriale și edilitare	1.203	Cu acte	Nr. niveluri:1; S. construita la sol:1203 mp; S. construita desfasurata:1203 mp; Bazin compensator cu suprafata construita la sol de 1203 mp.
A1.2	30028-C2	construcții industriale și edilitare	325	Cu acte	Nr. niveluri:1; S. construita la sol:325 mp; S. construita desfasurata:325 mp; Prag captare

## Lungime Segmente

1) Valorile lungimilor segmentelor sunt obținute din proiecție în plan.

Punct început	X / Y	Punct sfârșit	X / Y	Lungime segment (** (m)
1	509.555,551 632.732,078	2	509.535,038 632.736,842	21.059
3	509.525,635 632.739,345	4	509.505,628 632.744,052	20.553
5	509.492,577 632.747,666	6	509.491,539 632.743,731	4.07
7	509.489,948 632.737,342	8	509.481,904 632.739,607	8.357
9	509.479,939 632.733,381	10	509.487,397 632.731,464	7.7
11	509.486,984 632.728,585	12	509.485,985 632.722,202	6.461
13	509.489,863 632.721,016	14	509.513,143 632.715,426	23.942
15	509.528,016 632.711,715	16	509.533,438 632.710,316	5.6
17	509.533,167 632.707,108	18	509.535,386 632.706,957	2.224
19	509.536,273 632.706,84	20	509.536,378 632.706,785	0.119
21	509.536,064 632.705,512	22	509.541,244 632.704,854	5.222
23	509.536,175 632.673,235	24	509.542,7 632.670,935	6.918
25	509.542,477 632.669,201	26	509.545,927 632.668,123	3.614
27	509.546,263 632.670,526	28	509.550,855 632.703,635	33.426
29	509.551,597 632.708,099	30	509.549,238 632.708,445	2.384

Punct început	X / Y	Punct sfârșit	X / Y	Lungime segment (** (m)
2	509.535,038 632.736,842	3	509.525,635 632.739,345	9.73
4	509.505,628 632.744,052	5	509.492,577 632.747,666	13.542
6	509.491,539 632.743,731	7	509.489,948 632.737,342	6.584
8	509.481,904 632.739,607	9	509.479,939 632.733,381	6.529
10	509.487,397 632.731,464	11	509.486,984 632.728,585	2.908
12	509.485,985 632.722,202	13	509.489,863 632.721,016	4.055
14	509.513,143 632.715,426	15	509.528,016 632.711,715	15.329
16	509.533,438 632.710,316	17	509.533,167 632.707,108	3.219
18	509.535,386 632.706,957	19	509.536,273 632.706,84	0.895
20	509.536,378 632.706,785	21	509.536,064 632.705,512	1.311
22	509.541,244 632.704,854	23	509.536,175 632.673,235	32.023
24	509.542,7 632.670,935	25	509.542,477 632.669,201	1.748
26	509.545,927 632.668,123	27	509.546,263 632.670,526	2.426
28	509.550,855 632.703,635	29	509.551,597 632.708,099	4.525
30	509.549,238 632.708,445	1	509.555,551 632.732,078	24.462

\*\* Lungimile segmentelor sunt determinate în planul de proiecție Stereo 70 și sunt rotunjite la 1 milimetru.

\*\*\* Distanța dintre puncte este formată din segmente cumulate ce sunt mai mici decât valoarea 1 milimetru.



**DATE DESPRE IMOBILUL NR. 2638**

Oficiul de Cadastru și Publicitate Imobiliară SUCEAVA  
Biroul de Cadastru și Publicitate Imobiliară Vatra Dornei

**A. Partea I. Descrierea imobilului**

TEREN Necunoscut

Adresa: Loc. Dornisoara, Jud. Suceava

Nr. Crt	Nr cadastral Nr. topografic	Suprafața* (mp)	Observații / Referințe
A1		92.564	Sector cadastral:47 Teren imprejmuit;

**B. Partea II. Proprietari și acte**

Inscrieri privitoare la dreptul de proprietate și alte drepturi reale	Referințe
/	
Act Normativ nr. 1357, din 27/12/2001 emis de GUVERNUL ROMANIEI (Anexa 1, pozitia 13);	
B1	A1
Intabulare, drept de PROPRIETATE, dobandit prin Lege, cota actuala 1/1, cota initiala 1/1	
1) COMUNA POIANA STAMPEI, CIF:5021250	

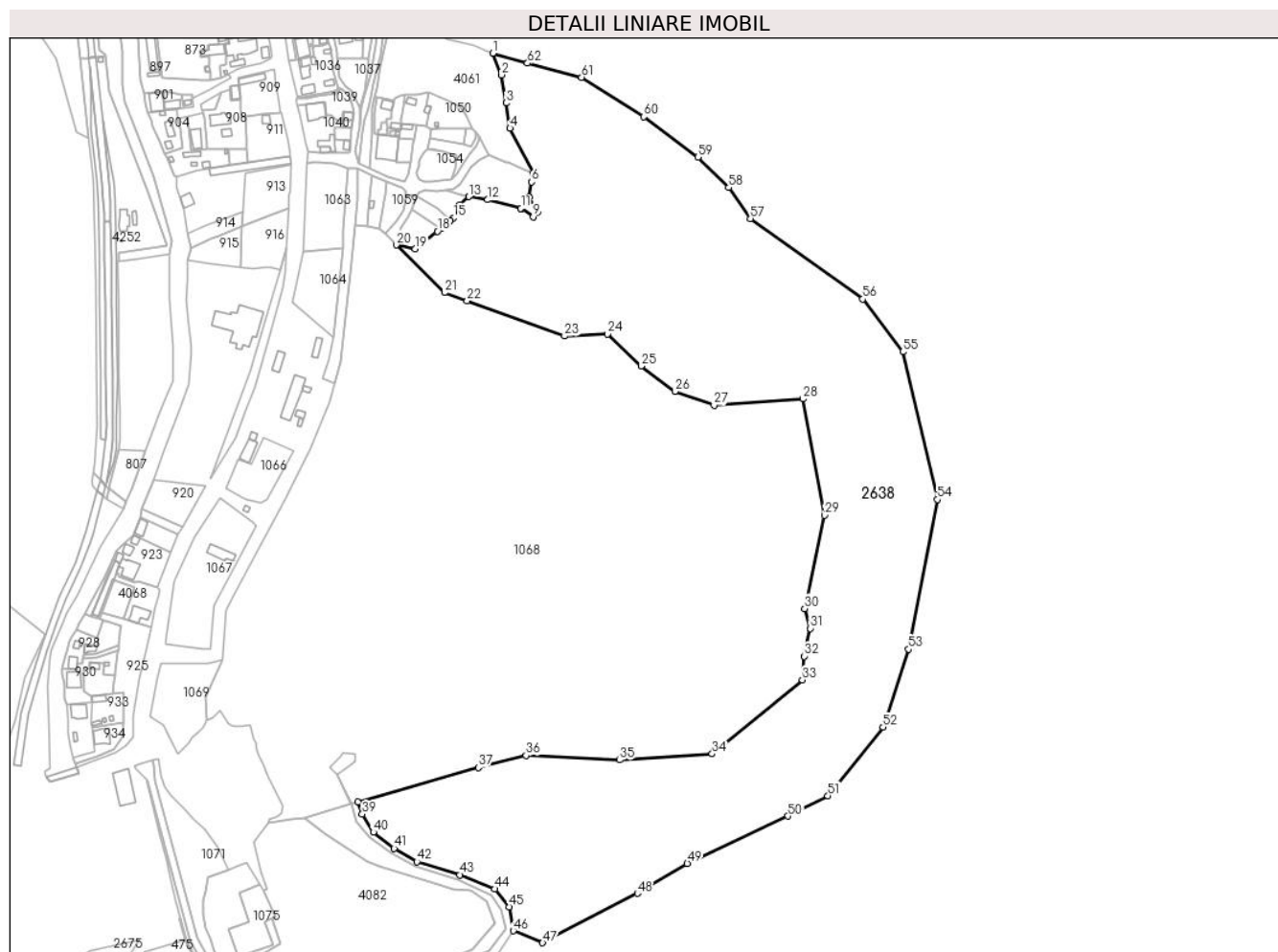
**C. Partea III. SARCINI .**

Inscrieri privind dezmembramintele dreptului de proprietate, drepturi reale de garanție și sarcini	Referințe
NU SUNT	

**Anexa Nr. 1 La Partea I****Teren**

Nr cadastral	Suprafața (mp)*	Observații / Referințe
	92.564	

\* Suprafața este determinată în planul de proiecție Stereo 70.

**Date referitoare la teren**

Crt	Categorie folosință	Intravilan	Suprafața (mp)	Tarla	Parcelă	Nr. topo	Observații / Referințe
1	neproductiv	NU	87.726	-	-	-	
2	neproductiv	DA	4.838	-	-	-	

**Lungime Segmente**

1) Valorile lungimilor segmentelor sunt obținute din proiecție în plan.

Punct început	X / Y	Punct sfârșit	X / Y	Lungime segment	Punct început	X / Y	Punct sfârșit	X / Y	Lungime segment	Punct început	X / Y	Punct sfârșit	X / Y	Lungime segment
1	506.621,82 635.456,058	2	506.627,99 635.440,427	16.805	2	506.627,99 635.440,427	3	506.631,487 635.420,065	20.669	3	506.631,487 635.420,065	4	506.634,16 635.401,76	18.499
4	506.634,16 635.401,76	5	506.651,283 635.369,109	36.868	5	506.651,283 635.369,109	6	506.649,908 635.362,807	6.456	6	506.649,908 635.362,807	7	506.648,189 635.352,037	10.906
7	506.648,189 635.352,037	8	506.654,032 635.341,038	12.455	8	506.654,032 635.341,038	9	506.651,168 635.337,601	4.474	9	506.651,168 635.337,601	10	506.642,575 635.343,559	10.456
10	506.642,575 635.343,559	11	506.642,132 635.343,675	0.458	11	506.642,132 635.343,675	12	506.618,056 635.349,975	24.887	12	506.618,056 635.349,975	13	506.604,34 635.352,234	13.901
13	506.604,34 635.352,234	14	506.597,8 635.346,032	9.013	14	506.597,8 635.346,032	15	506.593,186 635.336,732	10.382	15	506.593,186 635.336,732	16	506.591,024 635.334,845	2.87

Punct început	X / Y	Punct sfârșit	X / Y	Lungime segment	Punct început	X / Y	Punct sfârșit	X / Y	Lungime segment	Punct început	X / Y	Punct sfârșit	X / Y	Lungime segment
16	506.591,024 635.334,845	17	506.584,124 635.329,202	8.914	17	506.584,124 635.329,202	18	506.581,609 635.327,145	3.249	18	506.581,609 635.327,145	19	506.565,36 635.314,239	20.751
19	506.565,36 635.314,239	20	506.551,813 635.317,228	13.873	20	506.551,813 635.317,228	21	506.586,73 635.282,694	49.11	21	506.586,73 635.282,694	22	506.603,155 635.276,753	17.466
22	506.603,155 635.276,753	23	506.673,815 635.251,193	75.141	23	506.673,815 635.251,193	24	506.704,886 635.252,625	31.104	24	506.704,886 635.252,625	25	506.729,189 635.229,55	33.513
25	506.729,189 635.229,55	26	506.753,822 635.211,112	30.769	26	506.753,822 635.211,112	27	506.782,096 635.201,13	29.984	27	506.782,096 635.201,13	28	506.846,536 635.205,781	64.608
28	506.846,536 635.205,781	29	506.862,227 635.121,428	85.8	29	506.862,227 635.121,428	30	506.847,807 635.053,91	69.041	30	506.847,807 635.053,91	31	506.851,941 635.039,49	15.001
31	506.851,941 635.039,49	32	506.847,441 635.019,353	20.634	32	506.847,441 635.019,353	33	506.846,085 635.002,194	17.212	33	506.846,085 635.002,194	34	506.780,734 634.948,72	84.441
34	506.780,734 634.948,72	35	506.713,625 634.944,212	67.26	35	506.713,625 634.944,212	36	506.646,081 634.947,425	67.62	36	506.646,081 634.947,425	37	506.611,213 634.938,733	35.935
37	506.611,213 634.938,733	38	506.524,054 634.913,718	90.678	38	506.524,054 634.913,718	39	506.527,184 634.905,061	9.205	39	506.527,184 634.905,061	40	506.535,146 634.891,891	15.39
40	506.535,146 634.891,891	41	506.550,244 634.880,182	19.106	41	506.550,244 634.880,182	42	506.566,673 634.870,652	18.993	42	506.566,673 634.870,652	43	506.597,967 634.861,109	32.717
43	506.597,967 634.861,109	44	506.623,081 634.850,833	27.135	44	506.623,081 634.850,833	45	506.633,526 634.837,897	16.626	45	506.633,526 634.837,897	46	506.636,59 634.820,562	17.604
46	506.636,59 634.820,562	47	506.657,858 634.811,851	22.983	47	506.657,858 634.811,851	48	506.726,568 634.847,615	77.46	48	506.726,568 634.847,615	49	506.762,713 634.869,38	42.192
49	506.762,713 634.869,38	50	506.835,782 634.903,582	80.677	50	506.835,782 634.903,582	51	506.864,543 634.918,352	32.332	51	506.864,543 634.918,352	52	506.904,575 634.968,1	63.855
52	506.904,575 634.968,1	53	506.923,23 635.024,456	59.363	53	506.923,23 635.024,456	54	506.943,927 635.132,789	110.292	54	506.943,927 635.132,789	55	506.919,046 635.239,794	109.86
55	506.919,046 635.239,794	56	506.889,896 635.278,052	48.098	56	506.889,896 635.278,052	57	506.808,52 635.336,352	100.105	57	506.808,52 635.336,352	58	506.792,748 635.358,72	27.369
58	506.792,748 635.358,72	59	506.770,42 635.380,705	31.335	59	506.770,42 635.380,705	60	506.731,168 635.410,144	49.065	60	506.731,168 635.410,144	61	506.686,124 635.438,691	53.328
61	506.686,124 635.438,691	62	506.646,877 635.448,893	40.551	62	506.646,877 635.448,893	1	506.621,82 635.456,058	26.061					

\*\* Lungimile segmentelor sunt determinate în planul de proiecție Stereo 70 și sunt rotunjite la 1 milimetru.

\*\*\* Distanța dintre puncte este formată din segmente cumulate ce sunt mai mici decât valoarea 1 milimetru.





**DATE DESPRE IMOBILUL NR. 2639**

Oficiul de Cadastru și Publicitate Imobiliară SUCEAVA  
 Biroul de Cadastru și Publicitate Imobiliară Vatra Dornei

**A. Partea I. Descrierea imobilului**

TEREN Extravilan

Adresa: Jud. Suceava

Nr. Crt	Nr cadastral Nr. topografic	Suprafața* (mp)	Observații / Referințe
A1		17.726	Sector cadastral:47 Teren neimpregmuit;

**Construcții**

Crt	Nr cadastral Nr. topografic	Adresa	Observații / Referințe
A1.1		Jud. Suceava	Nr. niveluri:1; S. construita la sol:12 mp; S. construita desfasurata:16 mp; podet

**B. Partea II. Proprietari și acte**

Inscrieri privitoare la dreptul de proprietate și alte drepturi reale		Referințe
/		
Act Normativ nr. 1705, din 29/11/2006 emis de GUVERNUL ROMANIEI;		
B1	Intabulare, drept de PROPRIETATE, dobandit prin Lege, cota actuala 1/1, cota initiala 1/1 1) STATUL ROMAN, CIF:9999999999999, DOMENIU PUBLIC	A1, A1.1
Act Normativ nr. 46, din 19/03/2008 emis de PARLAMENTUL ROMANIEI;		
B2	Intabulare, drept de ADMINISTRARE, dobandit prin Lege, cota actuala 1/1, cota initiala 1/1 1) REGIA NATIONALA A PADURILOR-ROMSILVA, CIF:1590120	A1, A1.1

**C. Partea III. SARCINI .**

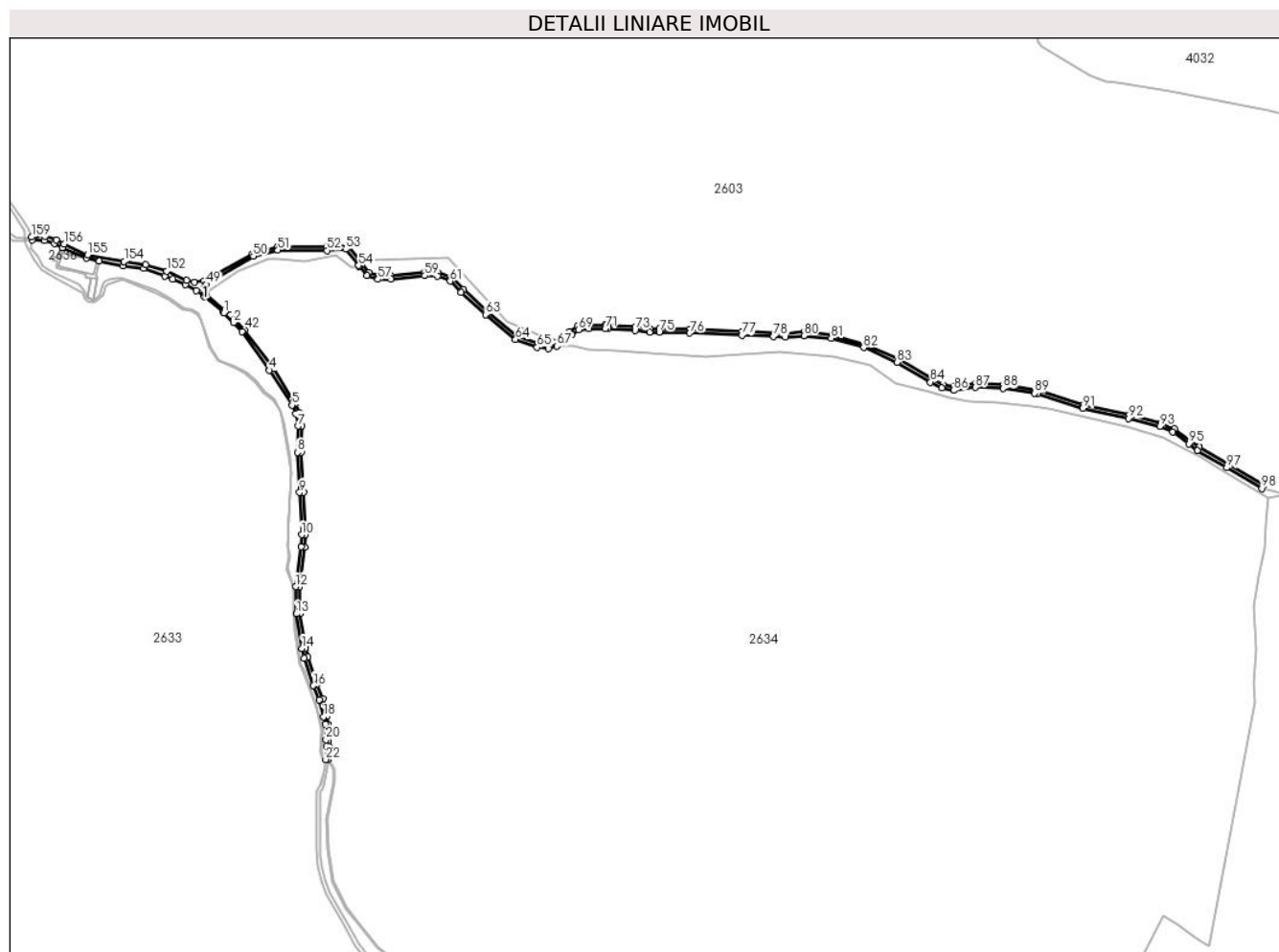
Inscrieri privind dezmembramintele dreptului de proprietate, drepturi reale de garanție și sarcini	Referințe
NU SUNT	

## Anexa Nr. 1 La Partea I

## Teren

Nr cadastral	Suprafața (mp)*	Observații / Referințe
	17.726	

\* Suprafața este determinată în planul de proiecție Stereo 70.



## Date referitoare la teren

Crt	Categorie folosință	Intravilan	Suprafața (mp)	Tarla	Parcelă	Nr. topo	Observații / Referințe
1	drum	NU	17.726	-	-	-	drum forestier

## Date referitoare la construcții

Crt	Număr	Destinație construcție	Supraf. (mp)	Situație juridică	Observații / Referințe
A1.1		construcții industriale și edilitare	Din acte: 16 Masurata: 12	Cu acte	Nr. niveluri:1; S. construita la sol:12 mp; S. construita desfasurata:16 mp; podet

## Lungime Segmente

1) Valorile lungimilor segmentelor sunt obținute din proiecție în plan.

Punct început	X / Y	Punct sfârșit	X / Y	Lungime segment	Punct început	X / Y	Punct sfârșit	X / Y	Lungime segment	Punct început	X / Y	Punct sfârșit	X / Y	Lungime segment
1	509.755,254 632.648,983	2	509.770,884 632.633,469	22.02 2	2	509.770,884 632.633,469	3	509.784,479 632.618,431	20.27 2	3	509.784,479 632.618,431	4	509.828,781 632.557,03	75.71 5
4	509.828,781 632.557,03	5	509.864,907 632.500,871	66.77 5	5	509.864,907 632.500,871	6	509.871,353 632.486,674	15.59 2	6	509.871,353 632.486,674	7	509.874,648 632.467,375	19.57 8
7	509.874,648 632.467,375	8	509.873,557 632.424,984	42.40 5	8	509.873,557 632.424,984	9	509.877,277 632.360,472	64.61 9	9	509.877,277 632.360,472	10	509.880,557 632.292,695	67.85 6
10	509.880,557 632.292,695	11	509.879,476 632.273,245	19.48	11	509.879,476 632.273,245	12	509.870,69 632.209,396	64.45 1	12	509.870,69 632.209,396	13	509.872,167 632.165,65	43.77 1

Punct început	X / Y	Punct sfârșit	X / Y	Lungime segment	Punct început	X / Y	Punct sfârșit	X / Y	Lungime segment	Punct început	X / Y	Punct sfârșit	X / Y	Lungime segment
13	509.872,167 632.165,65	14	509.880,976 632.110,161	56.18 4	14	509.880,976 632.110,161	15	509.884,319 632.094,717	15.80 2	15	509.884,319 632.094,717	16	509.899,502 632.050,499	46.75 2
16	509.899,502 632.050,499	17	509.908,713 632.027,73	24.56 2	17	509.908,713 632.027,73	18	509.915,77 632.000,457	28.17 1	18	509.915,77 632.000,457	19	509.918,364 631.988,231	12.49 8
19	509.918,364 631.988,231	20	509.919,543 631.963,66	24.59 9	20	509.919,543 631.963,66	21	509.920,07 631.952,703	10.97	21	509.920,07 631.952,703	22	509.919,066 631.931,799	20.92 8
22	509.919,066 631.931,799	23	509.922,562 631.931,632	3.5	23	509.922,562 631.931,632	24	509.924,069 631.952,703	21.12 5	24	509.924,069 631.952,703	25	509.923,66 631.961,226	8.533
25	509.923,66 631.961,226	26	509.922,364 631.988,238	27.04 3	26	509.922,364 631.988,238	27	509.921,734 632.001,361	13.13 8	27	509.921,734 632.001,361	28	509.914,423 632.029,614	29.18 4
28	509.914,423 632.029,614	29	509.905,124 632.052,599	24.79 5	29	509.905,124 632.052,599	30	509.890,109 632.096,331	46.23 8	30	509.890,109 632.096,331	31	509.886,876 632.111,267	15.28 2
31	509.886,876 632.111,267	32	509.878,151 632.166,224	55.64 5	32	509.878,151 632.166,224	33	509.876,704 632.209,086	42.88 6	33	509.876,704 632.209,086	34	509.885,454 632.272,669	64.18 2
34	509.885,454 632.272,669	35	509.886,565 632.292,673	20.03 5	35	509.886,565 632.292,673	36	509.883,269 632.360,79	68.19 7	36	509.883,269 632.360,79	37	509.879,561 632.425,08	64.39 7
37	509.879,561 632.425,08	38	509.880,662 632.467,807	42.74 1	38	509.880,662 632.467,807	39	509.877,137 632.488,448	20.94	39	509.877,137 632.488,448	40	509.870,189 632.503,749	16.80 5
40	509.870,189 632.503,749	41	509.833,741 632.560,41	67.37 2	41	509.833,741 632.560,41	42	509.789,151 632.622,209	76.20 6	42	509.789,151 632.622,209	43	509.775,226 632.637,613	20.76 5
43	509.775,226 632.637,613	44	509.766,816 632.645,961	11.85	44	509.766,816 632.645,961	45	509.757,486 632.652,405	11.33 9	45	509.757,486 632.652,405	46	509.727,419 632.677,668	39.27 1
46	509.727,419 632.677,668	47	509.724,924 632.679,779	3.268	47	509.724,924 632.679,779	48	509.722,637 632.687,247	7.81	48	509.722,637 632.687,247	49	509.727,061 632.694,633	8.61
49	509.727,061 632.694,633	50	509.802,825 632.740,038	88.32 8	50	509.802,825 632.740,038	51	509.842,358 632.749,567	40.66 5	51	509.842,358 632.749,567	52	509.921,186 632.749,173	78.82 9
52	509.921,186 632.749,173	53	509.951,609 632.751,391	30.50 4	53	509.951,609 632.751,391	54	509.972,196 632.725,009	33.46 4	54	509.972,196 632.725,009	55	509.973,038 632.723,931	1.368
55	509.973,038 632.723,931	56	509.985,209 632.709,036	19.23 5	56	509.985,209 632.709,036	57	510.003,301 632.702,831	19.12 6	57	510.003,301 632.702,831	58	510.023,763 632.702,915	20.46 2
58	510.023,763 632.702,915	59	510.078,58 632.708,553	55.10 6	59	510.078,58 632.708,553	60	510.099,03 632.708,082	20.45 5	60	510.099,03 632.708,082	61	510.119,18 632.699,911	21.74 4
61	510.119,18 632.699,911	62	510.136,468 632.682,029	24.87 2	62	510.136,468 632.682,029	63	510.176,102 632.646,304	53.35 9	63	510.176,102 632.646,304	64	510.224,159 632.606,25	62.56
64	510.224,159 632.606,25	65	510.258,959 632.593,528	37.05 3	65	510.258,959 632.593,528	66	510.277,223 632.591,47	18.38	66	510.277,223 632.591,47	67	510.291,021 632.595,653	14.41 8
67	510.291,021 632.595,653	68	510.314,748 632.613,822	29.88 4	68	510.314,748 632.613,822	69	510.325,537 632.621,986	13.53	69	510.325,537 632.621,986	70	510.342,288 632.623,515	16.82 1
70	510.342,288 632.623,515	71	510.368,255 632.623,515	25.96 7	71	510.368,255 632.623,515	72	510.372,858 632.623,283	4.609	72	510.372,858 632.623,283	73	510.416,276 632.621,09	43.47 3
73	510.416,276 632.621,09	74	510.439,877 632.617,911	23.81 4	74	510.439,877 632.617,911	75	510.455,125 632.618,156	15.25	75	510.455,125 632.618,156	76	510.504,178 632.616,454	49.08 3
76	510.504,178 632.616,454	77	510.587,945 632.613,288	83.82 7	77	510.587,945 632.613,288	78	510.638,481 632.611,178	50.58	78	510.638,481 632.611,178	79	510.658,062 632.610,36	19.59 8
79	510.658,062 632.610,36	80	510.687,689 632.612,424	29.69 9	80	510.687,689 632.612,424	81	510.731,554 632.608,091	44.07 8	81	510.731,554 632.608,091	82	510.783,582 632.593,273	54.09 7
82	510.783,582 632.593,273	83	510.837,352 632.569,716	58.70 4	83	510.837,352 632.569,716	84	510.891,078 632.537,732	62.52 6	84	510.891,078 632.537,732	85	510.908,961 632.528,259	20.23 7
85	510.908,961 632.528,259	86	510.928,144 632.524,678	19.51 4	86	510.928,144 632.524,678	87	510.963,313 632.529,303	35.47 2	87	510.963,313 632.529,303	88	511.007,649 632.527,948	44.35 7
88	511.007,649 632.527,948	89	511.058,79 632.520,034	51.75	89	511.058,79 632.520,034	90	511.063,479 632.519,308	4.745	90	511.063,479 632.519,308	91	511.135,664 632.495,576	75.98 6
91	511.135,664 632.495,576	92	511.209,398 632.479,623	75.44	92	511.209,398 632.479,623	93	511.259,804 632.467,054	51.94 9	93	511.259,804 632.467,054	94	511.280,427 632.457,464	22.74 4
94	511.280,427 632.457,464	95	511.305,983 632.438,596	31.76 7	95	511.305,983 632.438,596	96	511.320,031 632.428,223	17.46 3	96	511.320,031 632.428,223	97	511.367,108 632.400,197	54.78 8
97	511.367,108 632.400,197	98	511.423,617 632.367,008	65.53 5	98	511.423,617 632.367,008	99	511.426,655 632.372,182	6.0	99	511.426,655 632.372,182	100	511.370,162 632.405,361	65.51 6
100	511.370,162 632.405,361	101	511.323,355 632.433,227	54.47 4	101	511.323,355 632.433,227	102	511.322,374 632.433,951	1.219	102	511.322,374 632.433,951	103	511.283,505 632.462,65	48.31 6
103	511.283,505 632.462,65	104	511.261,813 632.472,736	23.92 2	104	511.261,813 632.472,736	105	511.210,758 632.485,467	52.61 8	105	511.210,758 632.485,467	106	511.137,24 632.501,374	75.21 9
106	511.137,24 632.501,374	107	511.064,885 632.525,162	76.16 5	107	511.064,885 632.525,162	108	511.064,511 632.525,22	0.378	108	511.064,511 632.525,22	109	511.008,201 632.533,934	56.98
109	511.008,201 632.533,934	110	510.963,011 632.535,315	45.21 1	110	510.963,011 632.535,315	111	510.928,308 632.530,752	35.00 2	111	510.928,308 632.530,752	112	510.910,961 632.533,989	17.64 6

Punct început	X / Y	Punct sfârșit	X / Y	Lungime segment	Punct început	X / Y	Punct sfârșit	X / Y	Lungime segment	Punct început	X / Y	Punct sfârșit	X / Y	Lungime segment
112	510.910,961 632.533,989	113	510.894,018 632.542,964	19.173	113	510.894,018 632.542,964	114	510.840,1 632.575,062	62.749	114	510.840,1 632.575,062	115	510.785,617 632.598,933	59.483
115	510.785,617 632.598,933	116	510.732,68 632.614,009	55.042	116	510.732,68 632.614,009	117	510.687,776 632.618,444	45.122	117	510.687,776 632.618,444	118	510.657,978 632.616,368	29.87
118	510.657,978 632.616,368	119	510.597,563 632.618,892	60.468	119	510.597,563 632.618,892	120	510.588,183 632.619,284	9.388	120	510.588,183 632.619,284	121	510.504,396 632.622,45	83.847
121	510.504,396 632.622,45	122	510.455,181 632.624,158	49.245	122	510.455,181 632.624,158	123	510.440,231 632.623,917	14.952	123	510.440,231 632.623,917	124	510.416,828 632.627,07	23.614
124	510.416,828 632.627,07	125	510.370,671 632.629,401	46.216	125	510.370,671 632.629,401	126	510.368,407 632.629,515	2.267	126	510.368,407 632.629,515	127	510.342,014 632.629,515	26.393
127	510.342,014 632.629,515	128	510.323,283 632.627,806	18.809	128	510.323,283 632.627,806	129	510.311,114 632.618,596	15.261	129	510.311,114 632.618,596	130	510.295,067 632.606,309	20.211
130	510.295,067 632.606,309	131	510.288,237 632.601,079	8.602	131	510.288,237 632.601,079	132	510.276,665 632.597,57	12.092	132	510.276,665 632.597,57	133	510.260,345 632.599,41	16.423
133	510.260,345 632.599,41	134	510.227,199 632.611,528	35.292	134	510.227,199 632.611,528	135	510.180,032 632.650,838	61.4	135	510.180,032 632.650,838	136	510.140,638 632.686,347	53.036
136	510.140,638 632.686,347	137	510.122,612 632.704,995	25.936	137	510.122,612 632.704,995	138	510.100,266 632.714,056	24.113	138	510.100,266 632.714,056	139	510.078,341 632.714,56	21.931
139	510.078,341 632.714,56	140	510.023,443 632.708,913	55.188	140	510.023,443 632.708,913	141	510.004,289 632.708,835	19.154	141	510.004,289 632.708,835	142	509.988,773 632.714,156	16.403
142	509.988,773 632.714,156	143	509.977,726 632.727,675	17.459	143	509.977,726 632.727,675	144	509.977,228 632.728,314	0.81	144	509.977,228 632.728,314	145	509.954,369 632.757,608	37.157
145	509.954,369 632.757,608	146	509.921,052 632.755,179	33.405	146	509.921,052 632.755,179	147	509.842,032 632.755,11	79.02	147	509.842,032 632.755,11	148	509.801,023 632.744,216	42.431
148	509.801,023 632.744,216	149	509.723,722 632.700,601	88.756	149	509.723,722 632.700,601	150	509.708,419 632.698,206	15.489	150	509.708,419 632.698,206	151	509.695,181 632.700,991	13.528
151	509.695,181 632.700,991	152	509.663,393 632.715,866	35.096	152	509.663,393 632.715,866	153	509.629,639 632.726,685	35.445	153	509.629,639 632.726,685	154	509.595,168 632.731,735	34.839
154	509.595,168 632.731,735	155	509.536,658 632.742,228	59.443	155	509.536,658 632.742,228	156	509.498,517 632.759,631	41.924	156	509.498,517 632.759,631	157	509.486,063 632.766,087	14.028
157	509.486,063 632.766,087	158	509.467,592 632.771,805	19.336	158	509.467,592 632.771,805	159	509.446,524 632.770,841	21.09	159	509.446,524 632.770,841	160	509.447,372 632.766,178	4.739
160	509.447,372 632.766,178	161	509.466,957 632.765,435	19.599	161	509.466,957 632.765,435	162	509.483,129 632.760,609	16.877	162	509.483,129 632.760,609	163	509.496,248 632.753,834	14.765
163	509.496,248 632.753,834	164	509.535,038 632.736,842	42.348	164	509.535,038 632.736,842	165	509.555,551 632.732,078	21.059	165	509.555,551 632.732,078	166	509.594,166 632.724,098	39.431
166	509.594,166 632.724,098	167	509.626,509 632.720,843	32.506	167	509.626,509 632.720,843	168	509.660,54 632.707,715	36.475	168	509.660,54 632.707,715	169	509.673,151 632.703,261	13.374
169	509.673,151 632.703,261	170	509.693,562 632.694,785	22.101	170	509.693,562 632.694,785	171	509.711,494 632.684,596	20.625	171	509.711,494 632.684,596	172	509.722,31 632.677,351	13.018
172	509.722,31 632.677,351	173	509.724,968 632.674,889	3.623	173	509.724,968 632.674,889	174	509.754,644 632.649,588	38.998	174	509.754,644 632.649,588	1	509.755,254 632.648,983	0.859

\*\* Lungimile segmentelor sunt determinate în planul de proiecție Stereo 70 și sunt rotunjite la 1 milimetru.

\*\*\* Distanța dintre puncte este formată din segmente cumulate ce sunt mai mici decât valoarea 1 milimetru.

**DATE DESPRE IMOBILUL NR. 2640**

Oficiul de Cadastru și Publicitate Imobiliară SUCEAVA  
Biroul de Cadastru și Publicitate Imobiliară Vatra Dornei

**A. Partea I. Descrierea imobilului**

TEREN Extravilan

Adresa: Jud. Suceava

Nr. Crt	Nr cadastral Nr. topografic	Suprafața* (mp)	Observații / Referințe
A1		Din acte: 11.794.000 Masurata: 3.232	Sector cadastral:47 Teren neimprejmuit; Sup din PV 29/2004 se afla la ID 2633, 2629, 2627, 2635, 2636, 2642, 2640, 2643, 2644, 2634

**B. Partea II. Proprietari și acte**

Inscrieri privitoare la dreptul de proprietate și alte drepturi reale		Referințe
/		
Act Administrativ nr. 29, din 30/06/2004 emis de COMUNA POIANA STAMPEI;		
B1	Inscrierea provizorie, drept de PROPRIETATE, dobandit prin Lege, cota actuala 1/1, cota initiala 1/1 1) COMUNA MONOR, CIF:4347356	A1

**C. Partea III. SARCINI .**

Inscrieri privind dezmembramintele dreptului de proprietate, drepturi reale de garanție și sarcini	Referințe
NU SUNT	

## Anexa Nr. 1 La Partea I

## Teren

Nr cadastral	Suprafața (mp)*	Observații / Referințe
	Din acte: 11.794.000 Masurata: 3.232	Sup din PV 29/2004 se afla la ID 2633, 2629, 2627, 2635, 2636, 2642, 2640, 2643, 2644, 2634

\* Suprafața este determinată în planul de proiecție Stereo 70.

## DETALII LINIARE IMOBIL



## Date referitoare la teren

Crt	Categorie folosință	Intra vilan	Suprafața (mp)	Tarla	Parcelă	Nr. topo	Observații / Referințe
1	padure	NU	3.232	-	-	-	

## Lungime Segmente

1) Valorile lungimilor segmentelor sunt obținute din proiecție în plan.

Punct început	X / Y	Punct sfârșit	X / Y	Lungime segment (** (m)
1	509.722,637 632.687,247	2	509.724,924 632.679,779	7.81
2	509.724,924 632.679,779	3	509.778,96 632.716,144	65.133
3	509.778,96 632.716,144	4	509.826,744 632.736,147	51.802
4	509.826,744 632.736,147	5	509.842,143 632.736,385	15.401

Punct început	X / Y	Punct sfârșit	X / Y	Lungime segment (** (m)
5	509.842,143 632.736,385	6	509.884,45 632.731,464	42.592
6	509.884,45 632.731,464	7	509.934,615 632.741,703	51.199
7	509.934,615 632.741,703	8	509.943,505 632.734,956	11.16
8	509.943,505 632.734,956	9	509.960,65 632.721,701	21.671
9	509.960,65 632.721,701	10	509.964,539 632.721,701	3.889
10	509.964,539 632.721,701	11	509.972,196 632.725,009	8.341
11	509.972,196 632.725,009	12	509.951,609 632.751,391	33.464
12	509.951,609 632.751,391	13	509.921,186 632.749,173	30.504
13	509.921,186 632.749,173	14	509.842,358 632.749,567	78.829
14	509.842,358 632.749,567	15	509.802,825 632.740,038	40.665
15	509.802,825 632.740,038	16	509.727,061 632.694,633	88.328
16	509.727,061 632.694,633	1	509.722,637 632.687,247	8.61

\*\* Lungimile segmentelor sunt determinate în planul de proiecție Stereo 70 și sunt rotunjite la 1 milimetru.

\*\*\* Distanța dintre puncte este formată din segmente cumulate ce sunt mai mici decât valoarea 1 milimetru.





**DATE DESPRE IMOBILUL NR. 2641**

Oficiul de Cadastru și Publicitate Imobiliară SUCEAVA  
Biroul de Cadastru și Publicitate Imobiliară Vatra Dornei

**A. Partea I. Descrierea imobilului**

TEREN Extravilan

Adresa: Jud. Suceava

Nr. Crt	Nr cadastral Nr. topografic	Suprafața* (mp)	Observații / Referințe
A1		Din acte: 5.876.000 Masurata: 27.294	Sector cadastral:47 Teren neimprejmuit; Diferenta de suprafata se afla la ID 2647 si pe UAT Saru Dornei

**B. Partea II. Proprietari și acte**

Inscrieri privitoare la dreptul de proprietate și alte drepturi reale		Referințe
/		
Act Normativ nr. 647 bis, din 31/08/2002 emis de GUVERNUL ROMANIEI (anexa 32, pozitia 48);		
B1	Intabulare, drept de PROPRIETATE, dobandit prin Lege, cota actuala 1/1, cota initiala 1/1 1) COMUNA MONOR, CIF:4347356, DOMENIU PUBLIC	A1

**C. Partea III. SARCINI .**

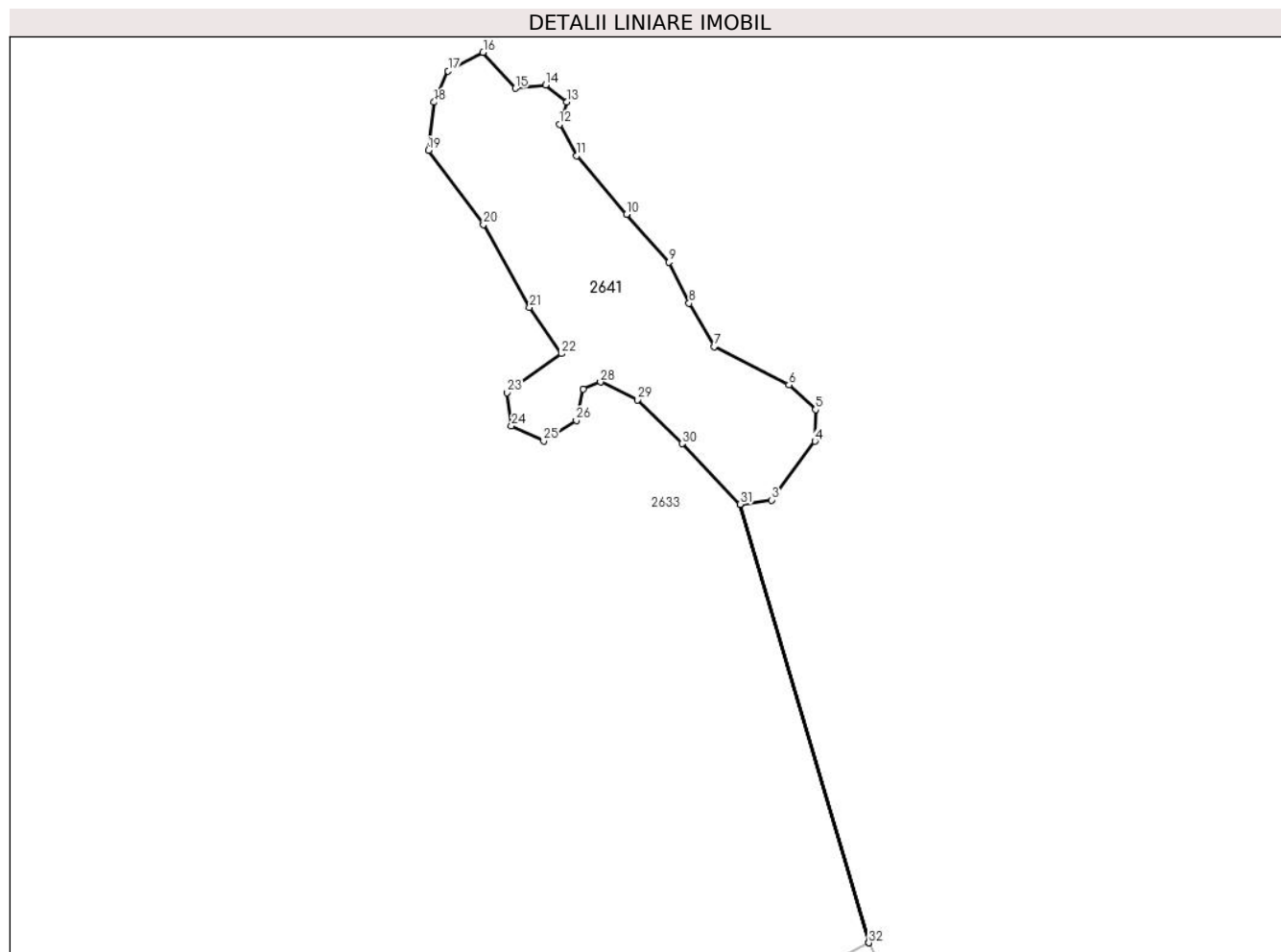
Inscrieri privind dezmembramintele dreptului de proprietate, drepturi reale de garanție și sarcini	Referințe
NU SUNT	

## Anexa Nr. 1 La Partea I

## Teren

Nr cadastral	Suprafața (mp)*	Observații / Referințe
	Din acte: 5.876.000 Masurata: 27.294	Diferenta de suprafata se afla la ID 2647 si pe UAT Saru Dornei

\* Suprafața este determinată în planul de proiecție Stereo 70.



## Date referitoare la teren

Crt	Categorie folosință	Intra vilan	Suprafața (mp)	Tarla	Parcelă	Nr. topo	Observații / Referințe
1	pasune	NU	27.294	-	-	-	

## Lungime Segmente

1) Valorile lungimilor segmentelor sunt obținute din proiecție în plan.

Punct început	X / Y	Punct sfârșit	X / Y	Lungime segment (** (m)
1	509.345,963 630.761,034	2	509.263,186 631.043,639	294.479
3	509.283,319 631.046,343	4	509.311,264 631.084,205	47.058
5	509.311,565 631.104,638	6	509.294,437 631.120,564	23.388
7	509.246,359 631.145,204	8	509.230,151 631.173,206	32.354

Punct început	X / Y	Punct sfârșit	X / Y	Lungime segment (** (m)
2	509.263,186 631.043,639	3	509.283,319 631.046,343	20.314
4	509.311,264 631.084,205	5	509.311,565 631.104,638	20.435
6	509.294,437 631.120,564	7	509.246,359 631.145,204	54.024
8	509.230,151 631.173,206	9	509.217,23 631.199,649	29.431

Punct început	X / Y	Punct sfârșit	X / Y	Lungime segment (** (m)
9	509.217,23 631.199,649	10	509.189,885 631.230,599	41.3
11	509.157,733 631.268,161	12	509.146,615 631.288,594	23.262
13	509.151,423 631.303,017	14	509.137,6 631.313,835	17.553
15	509.118,068 631.311,732	16	509.097,335 631.334,869	31.067
17	509.074,798 631.322,85	18	509.065,783 631.302,717	22.059
19	509.062,177 631.271,767	20	509.097,616 631.223,932	59.532
21	509.127,365 631.170,445	22	509.147,798 631.140,697	36.089
23	509.112,941 631.115,456	24	509.115,646 631.094,121	21.506
25	509.136,379 631.084,505	26	509.157,414 631.097,727	24.845
27	509.161,921 631.117,86	28	509.173,039 631.122,367	11.997
29	509.196,778 631.110,948	30	509.225,625 631.082,702	40.373
31	509.263,181 631.043,637	32	509.345,958 630.761,031	294.48

Punct început	X / Y	Punct sfârșit	X / Y	Lungime segment (** (m)
10	509.189,885 631.230,599	11	509.157,733 631.268,161	49.443
12	509.146,615 631.288,594	13	509.151,423 631.303,017	15.203
14	509.137,6 631.313,835	15	509.118,068 631.311,732	19.645
16	509.097,335 631.334,869	17	509.074,798 631.322,85	25.542
18	509.065,783 631.302,717	19	509.062,177 631.271,767	31.159
20	509.097,616 631.223,932	21	509.127,365 631.170,445	61.203
22	509.147,798 631.140,697	23	509.112,941 631.115,456	43.036
24	509.115,646 631.094,121	25	509.136,379 631.084,505	22.854
26	509.157,414 631.097,727	27	509.161,921 631.117,86	20.631
28	509.173,039 631.122,367	29	509.196,778 631.110,948	26.343
30	509.225,625 631.082,702	31	509.263,181 631.043,637	54.19
32	509.345,958 630.761,031	1	509.345,963 630.761,034	0.006

\*\* Lungimile segmentelor sunt determinate în planul de proiecție Stereo 70 și sunt rotunjite la 1 milimetru.

\*\*\* Distanța dintre puncte este formată din segmente cumulate ce sunt mai mici decât valoarea 1 milimetru.



**DATE DESPRE IMOBILUL NR. 2642**

Oficiul de Cadastru și Publicitate Imobiliară SUCEAVA  
 Biroul de Cadastru și Publicitate Imobiliară Vatra Dornei

**A. Partea I. Descrierea imobilului**

TEREN Extravilan

Adresa: Jud. Suceava

Nr. Crt	Nr cadastral Nr. topografic	Suprafața* (mp)	Observații / Referințe
A1		Din acte: 11.794.000 Masurata: 19.392	Sector cadastral:47 Teren neimprejmuit; Sup din PV 29/2004 se afla la ID 2633, 2629, 2627, 2635, 2636, 2642, 2640, 2643, 2644, 2634

**B. Partea II. Proprietari și acte**

Inscrieri privitoare la dreptul de proprietate și alte drepturi reale		Referințe
/		
Act Administrativ nr. 29, din 30/06/2004 emis de COMUNA POIANA STAMPEI;		
B1	Inscrierea provizorie, drept de PROPRIETATE, dobandit prin Lege, cota actuala 1/1, cota initiala 1/1 1) COMUNA MONOR, CIF:4347356	A1

**C. Partea III. SARCINI .**

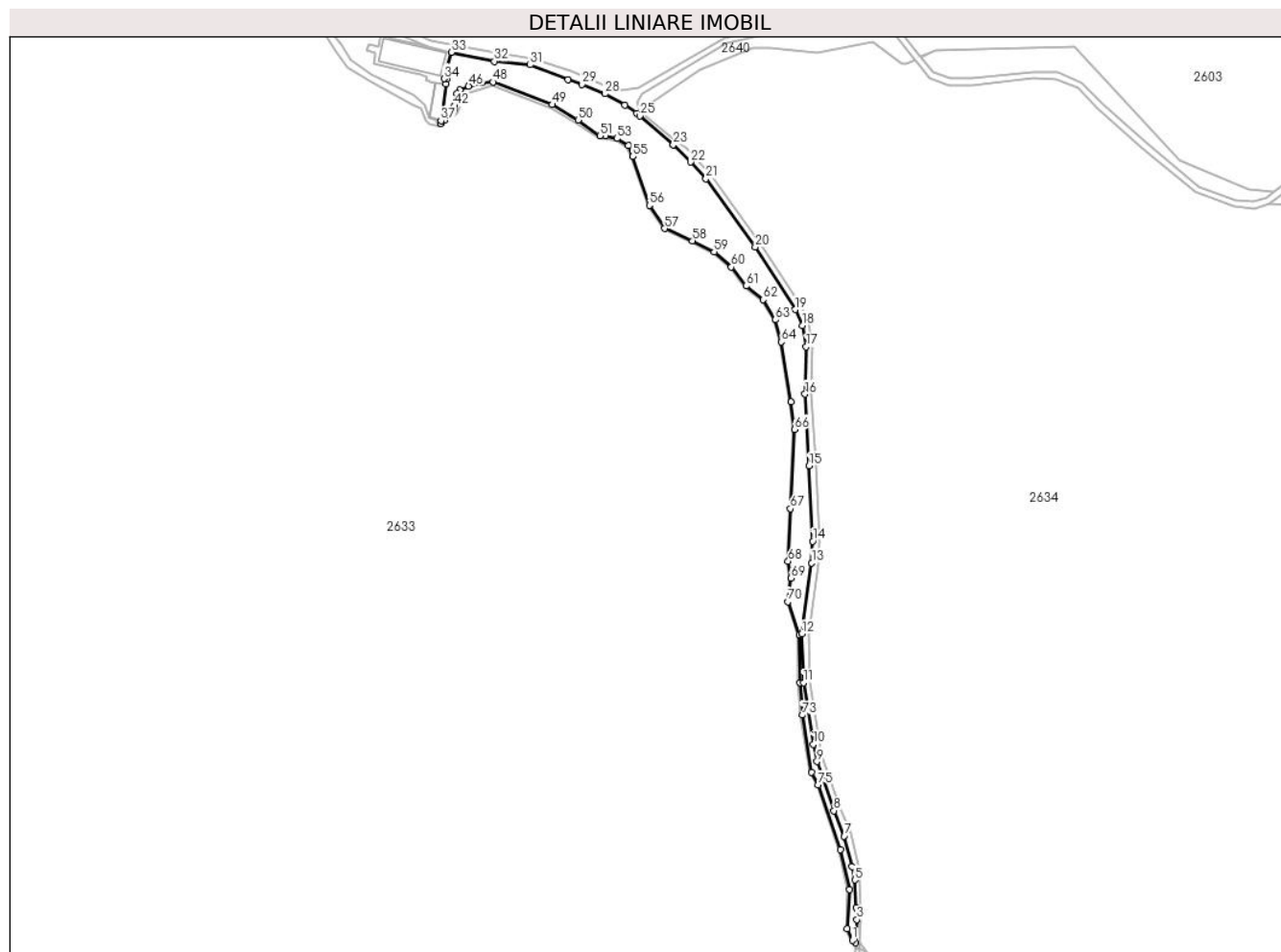
Inscrieri privind dezmembramintele dreptului de proprietate, drepturi reale de garanție și sarcini	Referințe
NU SUNT	

## Anexa Nr. 1 La Partea I

## Teren

Nr cadastral	Suprafața (mp)*	Observații / Referințe
	Din acte: 11.794.000 Masurata: 19.392	Sup din PV 29/2004 se afla la ID 2633, 2629, 2627, 2635, 2636, 2642, 2640, 2643, 2644, 2634

\* Suprafața este determinată în planul de proiecție Stereo 70.



## Date referitoare la teren

Crt	Categorie folosință	Intravilan	Suprafața (mp)	Tarla	Parcelă	Nr. topo	Observații / Referințe
1	padure	NU	19.392	-	-	-	

## Lungime Segmente

1) Valorile lungimilor segmentelor sunt obținute din proiecție în plan.

Punct început	X / Y	Punct sfârșit	X / Y	Lungime segment
1	509.916,151 631.933,999	2	509.919,066 631.931,799	3.652
4	509.919,543 631.963,66	5	509.918,364 631.988,231	24.599
7	509.908,713 632.027,73	8	509.899,502 632.050,499	24.562
10	509.880,976 632.110,161	11	509.872,167 632.165,65	56.184
2	509.919,066 631.952,703	3	509.920,07 631.952,703	20.928
5	509.918,364 631.988,231	6	509.915,77 632.000,457	12.498
8	509.899,502 632.050,499	9	509.884,319 632.094,717	46.752
11	509.872,167 632.165,65	12	509.870,69 632.209,396	43.771
3	509.920,07 631.952,703	4	509.919,543 631.963,66	10.97
6	509.915,77 632.000,457	7	509.908,713 632.027,73	28.171
9	509.884,319 632.094,717	10	509.880,976 632.110,161	15.802
12	509.870,69 632.209,396	13	509.879,476 632.273,245	64.451

Punct început	X / Y	Punct sfârșit	X / Y	Lungime segment	Punct început	X / Y	Punct sfârșit	X / Y	Lungime segment	Punct început	X / Y	Punct sfârșit	X / Y	Lungime segment
13	509.879,476 632.273,245	14	509.880,557 632.292,695	19.48	14	509.880,557 632.292,695	15	509.877,277 632.360,472	67.856	15	509.877,277 632.360,472	16	509.873,557 632.424,984	64.619
16	509.873,557 632.424,984	17	509.874,648 632.467,375	42.405	17	509.874,648 632.467,375	18	509.871,353 632.486,674	19.578	18	509.871,353 632.486,674	19	509.864,907 632.500,871	15.592
19	509.864,907 632.500,871	20	509.828,781 632.557,03	66.775	20	509.828,781 632.557,03	21	509.784,479 632.618,431	75.715	21	509.784,479 632.618,431	22	509.770,884 632.633,469	20.272
22	509.770,884 632.633,469	23	509.755,254 632.648,983	22.022	23	509.755,254 632.648,983	24	509.754,644 632.649,588	0.859	24	509.754,644 632.649,588	25	509.724,968 632.674,889	38.998
25	509.724,968 632.674,889	26	509.722,31 632.677,351	3.623	26	509.722,31 632.677,351	27	509.711,494 632.684,596	13.018	27	509.711,494 632.684,596	28	509.693,562 632.694,785	20.625
28	509.693,562 632.694,785	29	509.673,151 632.703,261	22.101	29	509.673,151 632.703,261	30	509.660,54 632.707,715	13.374	30	509.660,54 632.707,715	31	509.626,509 632.720,843	36.475
31	509.626,509 632.720,843	32	509.594,166 632.724,098	32.506	32	509.594,166 632.724,098	33	509.555,551 632.732,078	39.431	33	509.555,551 632.732,078	34	509.549,238 632.708,445	24.462
34	509.549,238 632.708,445	35	509.551,597 632.708,099	2.384	35	509.551,597 632.708,099	36	509.550,855 632.703,635	4.525	36	509.550,855 632.703,635	37	509.546,263 632.670,526	33.426
37	509.546,263 632.670,526	38	509.545,927 632.668,123	2.426	38	509.545,927 632.668,123	39	509.549,862 632.670,87	4.799	39	509.549,862 632.670,87	40	509.555,049 632.677,059	8.075
40	509.555,049 632.677,059	41	509.557,761 632.680,189	4.141	41	509.557,761 632.680,189	42	509.558,439 632.683,945	3.817	42	509.558,439 632.683,945	43	509.559,796 632.688,535	4.786
43	509.559,796 632.688,535	44	509.560,481 632.694,899	6.401	44	509.560,481 632.694,899	45	509.563,436 632.698,261	4.476	45	509.563,436 632.698,261	46	509.571,179 632.701,827	8.525
46	509.571,179 632.701,827	47	509.582,998 632.704,884	12.208	47	509.582,998 632.704,884	48	509.593,074 632.705,454	10.092	48	509.593,074 632.705,454	49	509.646,325 632.685,083	57.014
49	509.646,325 632.685,083	50	509.669,477 632.671,268	26.961	50	509.669,477 632.671,268	51	509.689,221 632.657,193	24.247	51	509.689,221 632.657,193	52	509.693,922 632.657,113	4.702
52	509.693,922 632.657,113	53	509.704,428 632.654,612	10.8	53	509.704,428 632.654,612	54	509.714,819 632.648,394	12.109	54	509.714,819 632.648,394	55	509.718,777 632.638,289	10.853
55	509.718,777 632.638,289	56	509.733,543 632.594,513	46.199	56	509.733,543 632.594,513	57	509.747,284 632.573,668	24.967	57	509.747,284 632.573,668	58	509.772,307 632.562,774	27.292
58	509.772,307 632.562,774	59	509.791,796 632.552,655	21.959	59	509.791,796 632.552,655	60	509.807,31 632.539,185	20.546	60	509.807,31 632.539,185	61	509.820,592 632.522,157	21.595
61	509.820,592 632.522,157	62	509.835,754 632.509,866	19.518	62	509.835,754 632.509,866	63	509.847,009 632.491,71	21.362	63	509.847,009 632.491,71	64	509.852,089 632.471,911	20.44
64	509.852,089 632.471,911	65	509.861,136 632.417,931	54.733	65	509.861,136 632.417,931	66	509.864,162 632.393,223	24.893	66	509.864,162 632.393,223	67	509.860,396 632.321,916	71.406
67	509.860,396 632.321,916	68	509.858,394 632.274,678	47.28	68	509.858,394 632.274,678	69	509.860,91 632.259,581	15.305	69	509.860,91 632.259,581	70	509.858,168 632.238,383	21.375
70	509.858,168 632.238,383	71	509.868,42 632.208,39	31.697	71	509.868,42 632.208,39	72	509.868,942 632.165,649	42.744	72	509.868,942 632.165,649	73	509.870,944 632.136,417	29.3
73	509.870,944 632.136,417	74	509.879,429 632.085,031	52.082	74	509.879,429 632.085,031	75	509.885,15 632.073,6	12.783	75	509.885,15 632.073,6	76	509.905,298 632.015,605	61.395
76	509.905,298 632.015,605	77	509.913,379 631.979,509	36.99	77	509.913,379 631.979,509	78	509.911,383 631.944,306	35.26	78	509.911,383 631.944,306	1	509.916,151 631.933,999	11.356

\*\* Lungimile segmentelor sunt determinate în planul de proiecție Stereo 70 și sunt rotunjite la 1 milimetru.

\*\*\* Distanța dintre puncte este formată din segmente cumulate ce sunt mai mici decât valoarea 1 milimetru.





**DATE DESPRE IMOBILUL NR. 2643**

Oficiul de Cadastru și Publicitate Imobiliară SUCEAVA  
Biroul de Cadastru și Publicitate Imobiliară Vatra Dornei

**A. Partea I. Descrierea imobilului**

TEREN Extravilan

Adresa: Jud. Suceava

Nr. Crt	Nr cadastral Nr. topografic	Suprafața* (mp)	Observații / Referințe
A1	31717	Din acte: 11.794.000 Masurata: 6.019	Sector cadastral:47 Teren neimprejmuit; Sup din PV 29/2004 se afla la ID 2633, 2629, 2627, 2635, 2636, 2642, 2640, 2643, 2644, 2634

**B. Partea II. Proprietari și acte**

Inscrieri privitoare la dreptul de proprietate și alte drepturi reale		Referințe
/		
Act Administrativ nr. 29, din 30/06/2004 emis de COMUNA POIANA STAMPEI;		
B1	Inscrierea provizorie, drept de PROPRIETATE, dobandit prin Lege, cota actuala 1/1, cota initiala 1/1 1) COMUNA MONOR, CIF:4347356	A1

**C. Partea III. SARCINI .**

Inscrieri privind dezmembramintele dreptului de proprietate, drepturi reale de garanție și sarcini	Referințe
NU SUNT	


## Anexa Nr. 1 La Partea I

## Teren

Nr cadastral	Suprafața (mp)*	Observații / Referințe
31717	Din acte: 11.794.000 Masurata: 6.019	Sup din PV 29/2004 se afla la ID 2633, 2629, 2627, 2635, 2636, 2642, 2640, 2643, 2644, 2634

\* Suprafața este determinată în planul de proiecție Stereo 70.

## DETALII LINIARE IMOBIL



## Date referitoare la teren

Crt	Categorie folosință	Intravilan	Suprafața (mp)	Tarla	Parcelă	Nr. topo	Observații / Referințe
1	padure	NU	6.019	-	-	-	

## Lungime Segmente

1) Valorile lungimilor segmentelor sunt obținute din proiecție în plan.

Punct început	X / Y	Punct sfârșit	X / Y	Lungime segment (** (m)
1	510.288,237 632.601,079	2	510.295,067 632.606,309	8.602
2	510.295,067 632.606,309	3	510.271,645 632.608,922	23.567
3	510.271,645 632.608,922	4	510.210,678 632.635,466	66.495
4	510.210,678 632.635,466	5	510.115,709 632.737,125	139.117

Punct început	X / Y	Punct sfârșit	X / Y	Lungime segment (** (m)
5	510.115,709 632.737,125	6	509.991,424 632.733,445	124.339
6	509.991,424 632.733,445	7	509.977,726 632.727,675	14.864
7	509.977,726 632.727,675	8	509.988,773 632.714,156	17.459
8	509.988,773 632.714,156	9	510.004,289 632.708,835	16.403
9	510.004,289 632.708,835	10	510.023,443 632.708,913	19.154
10	510.023,443 632.708,913	11	510.078,341 632.714,56	55.188
11	510.078,341 632.714,56	12	510.100,266 632.714,056	21.931
12	510.100,266 632.714,056	13	510.122,612 632.704,995	24.113
13	510.122,612 632.704,995	14	510.140,638 632.686,347	25.936
14	510.140,638 632.686,347	15	510.180,032 632.650,838	53.036
15	510.180,032 632.650,838	16	510.227,199 632.611,528	61.4
16	510.227,199 632.611,528	17	510.260,345 632.599,41	35.292
17	510.260,345 632.599,41	18	510.276,665 632.597,57	16.423
18	510.276,665 632.597,57	1	510.288,237 632.601,079	12.092

\*\* Lungimile segmentelor sunt determinate în planul de proiecție Stereo 70 și sunt rotunjite la 1 milimetru.

\*\*\* Distanța dintre puncte este formată din segmente cumulate ce sunt mai mici decât valoarea 1 milimetru.



**DATE DESPRE IMOBILUL NR. 2644**

Oficiul de Cadastru și Publicitate Imobiliară SUCEAVA  
Biroul de Cadastru și Publicitate Imobiliară Vatra Dornei

**A. Partea I. Descrierea imobilului**

TEREN Extravilan

Adresa: Jud. Suceava

Nr. Crt	Nr cadastral Nr. topografic	Suprafața* (mp)	Observații / Referințe
A1		Din acte: 11.794.000 Masurata: 25.925	Sector cadastral:47 Teren neimprejmuit; Sup din PV 29/2004 se afla la ID 2633, 2629, 2627, 2635, 2636, 2642, 2640, 2643, 2644, 2634

**B. Partea II. Proprietari și acte**

Inscrieri privitoare la dreptul de proprietate și alte drepturi reale		Referințe
/		
Act Administrativ nr. 29, din 30/06/2004 emis de COMUNA POIANA STAMPEI;		
B1	Inscrierea provizorie, drept de PROPRIETATE, dobandit prin Lege, cota actuala 1/1, cota initiala 1/1 1) COMUNA MONOR, CIF:4347356	A1

**C. Partea III. SARCINI .**

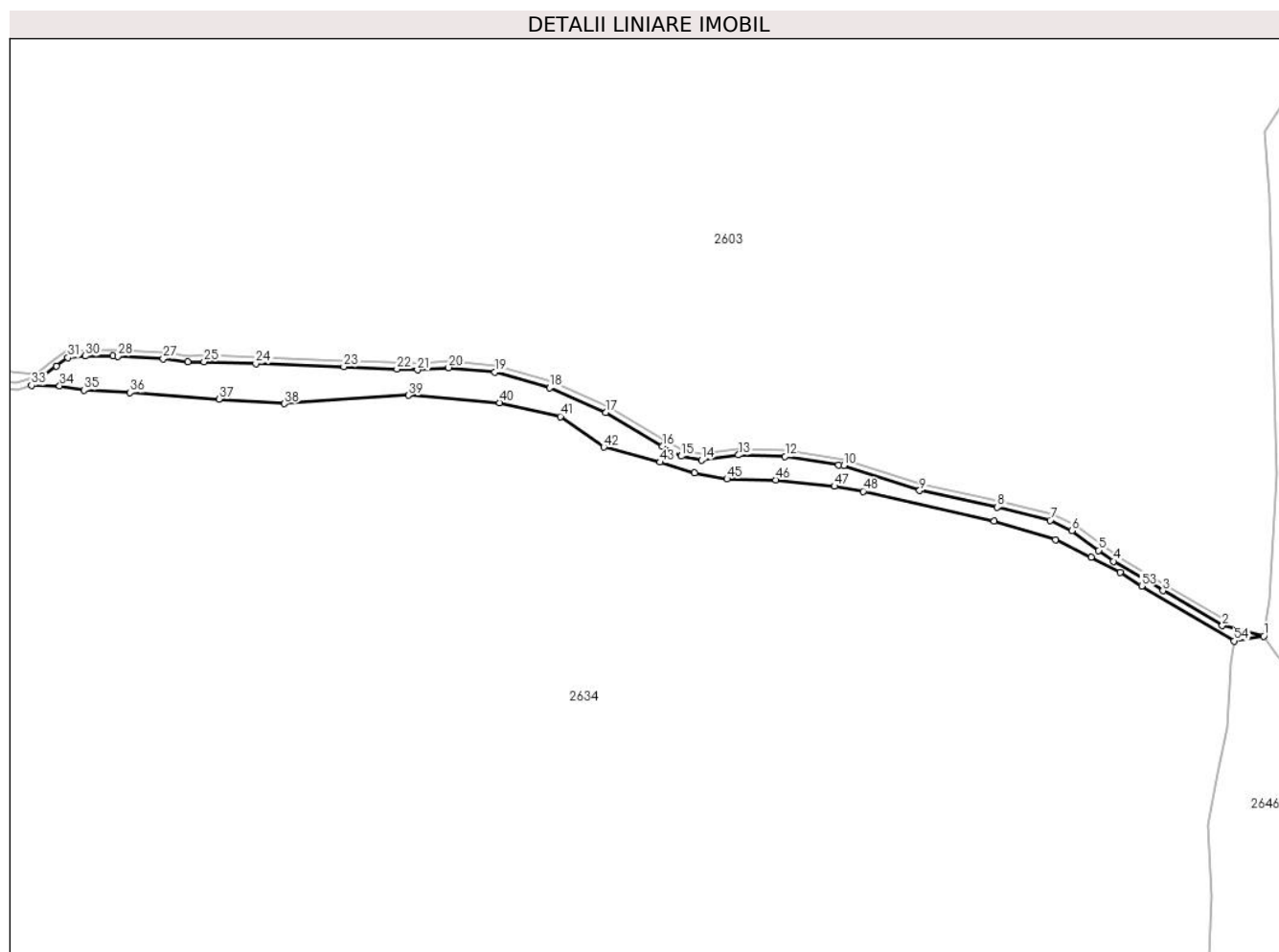
Inscrieri privind dezmembramintele dreptului de proprietate, drepturi reale de garanție și sarcini	Referințe
NU SUNT	

## Anexa Nr. 1 La Partea I

## Teren

Nr cadastral	Suprafața (mp)*	Observații / Referințe
	Din acte: 11.794.000 Masurata: 25.925	Sup din PV 29/2004 se afla la ID 2633, 2629, 2627, 2635, 2636, 2642, 2640, 2643, 2644, 2634

\* Suprafața este determinată în planul de proiecție Stereo 70.



## Date referitoare la teren

Crt	Categorie folosință	Intravilan	Suprafața (mp)	Tarla	Parcelă	Nr. topo	Observații / Referințe
1	padure	NU	25.925	-	-	-	

## Lungime Segmente

1) Valorile lungimilor segmentelor sunt obținute din proiecție în plan.

Punct început	X / Y	Punct sfârșit	X / Y	Lungime segment
1	511.462,962 632.357,062	2	511.423,617 632.367,008	40.583
4	511.320,031 632.428,223	5	511.305,983 632.438,596	17.463
7	511.259,804 632.467,054	8	511.209,398 632.479,623	51.949
10	511.063,479 632.519,308	11	511.058,79 632.520,034	4.745
2	511.423,617 632.367,008	3	511.367,108 632.400,197	65.535
5	511.305,983 632.438,596	6	511.280,427 632.457,464	31.767
8	511.209,398 632.479,623	9	511.135,664 632.495,576	75.446
11	511.058,79 632.520,034	12	511.007,649 632.527,948	51.757
3	511.367,108 632.400,197	4	511.320,031 632.428,223	54.788
6	511.280,427 632.457,464	7	511.259,804 632.467,054	22.744
9	511.135,664 632.495,576	10	511.063,479 632.519,308	75.986
12	511.007,649 632.527,948	13	510.963,313 632.529,303	44.357

Punct început	X / Y	Punct sfârșit	X / Y	Lungime segment	Punct început	X / Y	Punct sfârșit	X / Y	Lungime segment	Punct început	X / Y	Punct sfârșit	X / Y	Lungime segment
13	510.963,313 632.529,303	14	510.928,144 632.524,678	35.47 2	14	510.928,144 632.524,678	15	510.908,961 632.528,259	19.51 4	15	510.908,961 632.528,259	16	510.891,078 632.537,732	20.23 7
16	510.891,078 632.537,732	17	510.837,352 632.569,716	62.52 6	17	510.837,352 632.569,716	18	510.783,582 632.593,273	58.70 4	18	510.783,582 632.593,273	19	510.731,554 632.608,091	54.09 7
19	510.731,554 632.608,091	20	510.687,689 632.612,424	44.07 8	20	510.687,689 632.612,424	21	510.658,062 632.610,36	29.69 9	21	510.658,062 632.610,36	22	510.638,481 632.611,178	19.59 8
22	510.638,481 632.611,178	23	510.587,945 632.613,288	50.58	23	510.587,945 632.613,288	24	510.504,178 632.616,454	83.82 7	24	510.504,178 632.616,454	25	510.455,125 632.618,156	49.08 3
25	510.455,125 632.618,156	26	510.439,877 632.617,911	15.25	26	510.439,877 632.617,911	27	510.416,276 632.621,09	23.81 4	27	510.416,276 632.621,09	28	510.372,858 632.623,283	43.47 3
28	510.372,858 632.623,283	29	510.368,255 632.623,515	4.609	29	510.368,255 632.623,515	30	510.342,288 632.623,515	25.96 7	30	510.342,288 632.623,515	31	510.325,537 632.621,986	16.82 1
31	510.325,537 632.621,986	32	510.314,748 632.613,822	13.53	32	510.314,748 632.613,822	33	510.291,021 632.595,653	29.88 4	33	510.291,021 632.595,653	34	510.317,693 632.595,179	26.67 6
34	510.317,693 632.595,179	35	510.340,89 632.591,096	23.55 4	35	510.340,89 632.591,096	36	510.384,661 632.588,609	43.84 2	36	510.384,661 632.588,609	37	510.469,22 632.582,64	84.76 9
37	510.469,22 632.582,64	38	510.531,395 632.578,164	62.33 6	38	510.531,395 632.578,164	39	510.649,528 632.586,122	118.4 01	39	510.649,528 632.586,122	40	510.736,148 632.579,178	86.89 8
40	510.736,148 632.579,178	41	510.793,987 632.565,958	59.33 1	41	510.793,987 632.565,958	42	510.835,233 632.536,876	50.46 8	42	510.835,233 632.536,876	43	510.888,804 632.522,436	55.48 3
43	510.888,804 632.522,436	44	510.921,615 632.512,424	34.30 5	44	510.921,615 632.512,424	45	510.952,433 632.506,538	31.37 5	45	510.952,433 632.506,538	46	510.998,822 632.505,692	46.39 7
46	510.998,822 632.505,692	47	511.054,593 632.499,635	56.09 9	47	511.054,593 632.499,635	48	511.081,959 632.494,806	27.78 9	48	511.081,959 632.494,806	49	511.206,316 632.466,232	127.5 98
49	511.206,316 632.466,232	50	511.265,073 632.448,927	61.25 2	50	511.265,073 632.448,927	51	511.298,879 632.432,024	37.79 6	51	511.298,879 632.432,024	52	511.326,211 632.417,716	30.85 1
52	511.326,211 632.417,716	53	511.346,836 632.404,636	24.42 3	53	511.346,836 632.404,636	54	511.434,779 632.352,408	102.2 83	54	511.434,779 632.352,408	1	511.462,962 632.357,062	28.56 5

\*\* Lungimile segmentelor sunt determinate în planul de proiecție Stereo 70 și sunt rotunjite la 1 milimetru.

\*\*\* Distanța dintre puncte este formată din segmente cumulate ce sunt mai mici decât valoarea 1 milimetru.





**DATE DESPRE IMOBILUL NR. 2645**

Oficiul de Cadastru și Publicitate Imobiliară SUCEAVA  
Biroul de Cadastru și Publicitate Imobiliară Vatra Dornei

**A. Partea I. Descrierea imobilului**

TEREN Extravilan

Adresa: Jud. Suceava

Nr. Crt	Nr cadastral Nr. topografic	Suprafața* (mp)	Observații / Referințe
A1		2.468.656	Sector cadastral:47 Teren neimprejmit;

**B. Partea II. Proprietari și acte**

Inscrieri privitoare la dreptul de proprietate și alte drepturi reale		Referințe
/		
Act Normativ nr. 1705, din 29/11/2006 emis de GUVERNUL ROMANIEI;		
B1	Intabulare, drept de PROPRIETATE, dobandit prin Lege, cota actuala 1/1, cota initiala 1/1 1) STATUL ROMAN, CIF:9999999999999, DOMENIU PUBLIC	A1
Act Normativ nr. 46, din 19/03/2008 emis de PARLAMENTUL ROMANIEI;		
B2	Intabulare, drept de ADMINISTRARE, dobandit prin Lege, cota actuala 1/1, cota initiala 1/1 1) REGIA NATIONALA A PADURILOR-ROMSILVA, CIF:1590120	A1

**C. Partea III. SARCINI .**

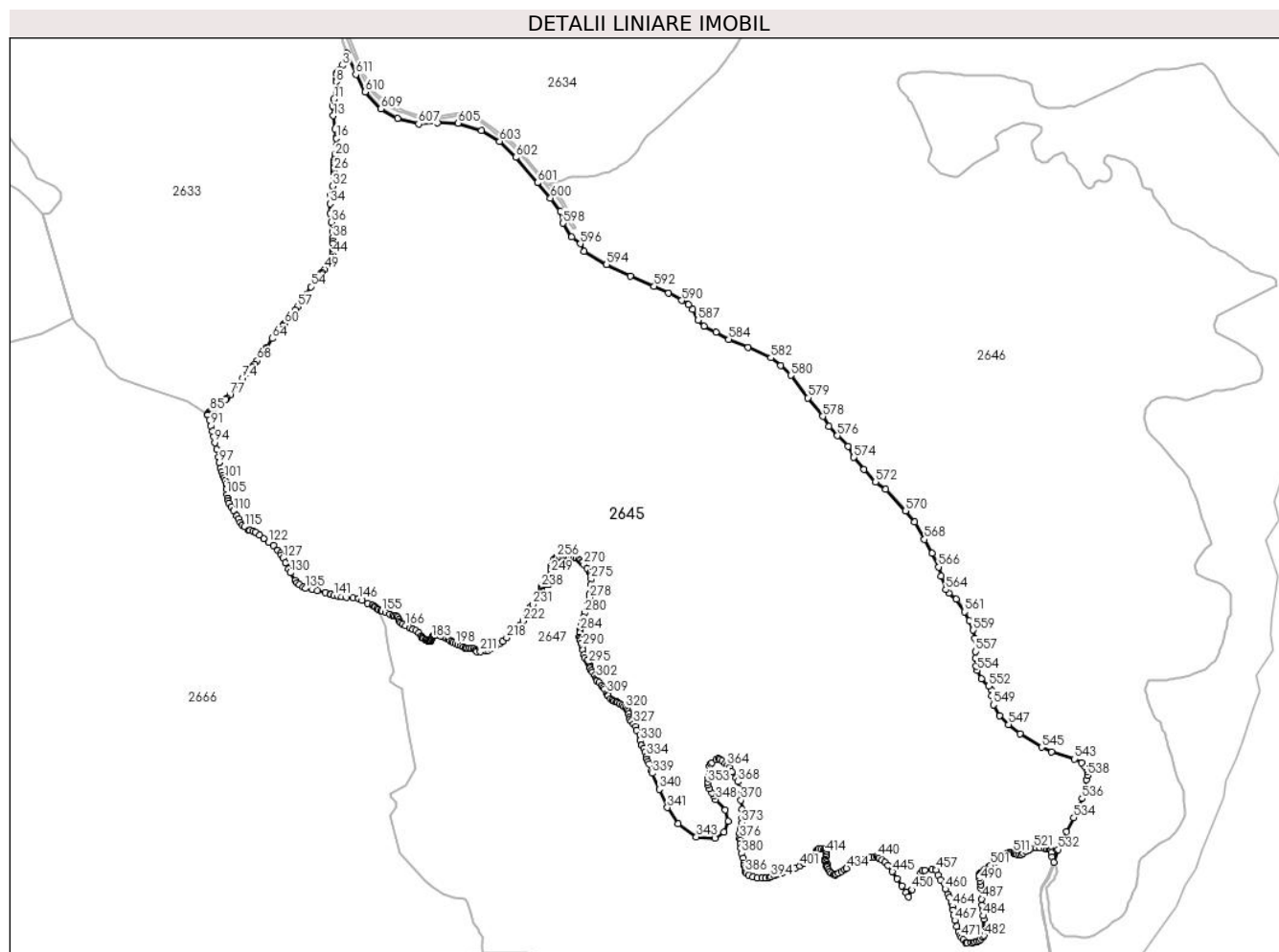
Inscrieri privind dezmembramintele dreptului de proprietate, drepturi reale de garanție și sarcini	Referințe
NU SUNT	

## Anexa Nr. 1 La Partea I

## Teren

Nr cadastral	Suprafața (mp)*	Observații / Referințe
	2.468.656	

\* Suprafața este determinată în planul de proiecție Stereo 70.



## Date referitoare la teren

Crt	Categorie folosință	Intravilan	Suprafața (mp)	Tarla	Parcelă	Nr. topo	Observații / Referințe
1	padure	NU	2.468.656	-	-	-	nr. inv. 13526026530038

## Lungime Segmente

1) Valorile lungimilor segmentelor sunt obținute din proiecție în plan.

Punct început	X / Y	Punct sfârșit	X / Y	Lungime segment	Punct început	X / Y	Punct sfârșit	X / Y	Lungime segment	Punct început	X / Y	Punct sfârșit	X / Y	Lungime segment
1	510.098,107 631.486,197	2	510.091,31 631.461,406	25.706	2	510.091,31 631.461,406	3	510.084,801 631.452,357	11.147	3	510.084,801 631.452,357	4	510.077,022 631.441,88	13.049
4	510.077,022 631.441,88	5	510.069,878 631.433,625	10.917	5	510.069,878 631.433,625	6	510.069,72 631.429,18	4.448	6	510.069,72 631.429,18	7	510.068,713 631.414,105	15.109
7	510.068,713 631.414,105	8	510.068,264 631.407,391	6.729	8	510.068,264 631.407,391	9	510.067,603 631.387,878	19.524	9	510.067,603 631.387,878	10	510.066,776 631.384,108	3.86
10	510.066,776 631.384,108	11	510.061,65 631.360,758	23.906	11	510.061,65 631.360,758	12	510.057,35 631.341,907	19.335	12	510.057,35 631.341,907	13	510.059,335 631.314,787	27.193
13	510.059,335 631.314,787	14	510.063,965 631.279,399	35.69	14	510.063,965 631.279,399	15	510.067,431 631.256,294	23.364	15	510.067,431 631.256,294	16	510.067,934 631.252,94	3.392
16	510.067,934 631.252,94	17	510.066,743 631.232,938	20.037	17	510.066,743 631.232,938	18	510.065,163 631.209,43	23.561	18	510.065,163 631.209,43	19	510.065,05 631.207,749	1.685

Punct început	X / Y	Punct sfârșit	X / Y	Lungime segment	Punct început	X / Y	Punct sfârșit	X / Y	Lungime segment	Punct început	X / Y	Punct sfârșit	X / Y	Lungime segment
19	510.065,05 631.207,749	20	510.064,453 631.203,303	4.486	20	510.064,453 631.203,303	21	510.063,145 631.193,568	9.822	21	510.063,145 631.193,568	22	510.062,885 631.187,417	6.156
22	510.062,885 631.187,417	23	510.062,62 631.181,146	6.277	23	510.062,62 631.181,146	24	510.062,274 631.172,959	8.194	24	510.062,274 631.172,959	25	510.062,2 631.171,214	1.747
25	510.062,2 631.171,214	26	510.061,875 631.163,511	7.71	26	510.061,875 631.163,511	27	510.062,087 631.159,172	4.344	27	510.062,087 631.159,172	28	510.062,298 631.154,833	4.344
28	510.062,298 631.154,833	29	510.061,321 631.143,917	10.96	29	510.061,321 631.143,917	30	510.061,028 631.140,651	3.279	30	510.061,028 631.140,651	31	510.060,346 631.136,77	3.94
31	510.060,346 631.136,77	32	510.057,641 631.121,389	15.61 7	32	510.057,641 631.121,389	33	510.053,408 631.096,413	25.33 2	33	510.053,408 631.096,413	34	510.050,868 631.073,129	23.42 2
34	510.050,868 631.073,129	35	510.051,715 631.046,036	27.10 6	35	510.051,715 631.046,036	36	510.054,043 631.022,329	23.82 1	36	510.054,043 631.022,329	37	510.056,795 630.996,506	25.96 9
37	510.056,795 630.996,506	38	510.057,853 630.978,726	17.81 1	38	510.057,853 630.978,726	39	510.058,515 630.970,896	7.858	39	510.058,515 630.970,896	40	510.059,123 630.963,697	7.225
40	510.059,123 630.963,697	41	510.059,546 630.944,859	18.84 3	41	510.059,546 630.944,859	42	510.058,436 630.937,976	6.972	42	510.058,436 630.937,976	43	510.058,147 630.936,18	1.819
43	510.058,147 630.936,18	44	510.057,959 630.935,016	1.179	44	510.057,959 630.935,016	45	510.056,372 630.925,174	9.969	45	510.056,372 630.925,174	46	510.053,353 630.920,469	5.59
46	510.053,353 630.920,469	47	510.049,175 630.913,956	7.738	47	510.049,175 630.913,956	48	510.045,365 630.905,277	9.478	48	510.045,365 630.905,277	49	510.035,84 630.893,001	15.53 8
49	510.035,84 630.893,001	50	510.026,95 630.883,687	12.87 6	50	510.026,95 630.883,687	51	510.024,432 630.880,415	4.129	51	510.024,432 630.880,415	52	510.020,6 630.875,432	6.286
52	510.020,6 630.875,432	53	510.015,52 630.870,564	7.036	53	510.015,52 630.870,564	54	509.997,951 630.845,375	30.71 1	54	509.997,951 630.845,375	55	509.983,981 630.823,574	25.89 3
55	509.983,981 630.823,574	56	509.971,916 630.805,582	21.66 3	56	509.971,916 630.805,582	57	509.961,756 630.790,554	18.14	57	509.961,756 630.790,554	58	509.955,406 630.782,087	10.58 4
58	509.955,406 630.782,087	59	509.941,013 630.763,46	23.54	59	509.941,013 630.763,46	60	509.925,138 630.743,563	25.45 4	60	509.925,138 630.743,563	61	509.922,326 630.739,948	4.58
61	509.922,326 630.739,948	62	509.920,15 630.737,15	3.545	62	509.920,15 630.737,15	63	509.913,284 630.728,324	11.18 2	63	509.913,284 630.728,324	64	509.892,33 630.703,558	32.44 1
64	509.892,33 630.703,558	65	509.876,878 630.679,217	28.83 1	65	509.876,878 630.679,217	66	509.874,685 630.675,964	3.923	66	509.874,685 630.675,964	67	509.864,178 630.660,378	18.79 7
67	509.864,178 630.660,378	68	509.850,631 630.642,81	22.18 5	68	509.850,631 630.642,81	69	509.843,694 630.633,488	11.62	69	509.843,694 630.633,488	70	509.838,007 630.625,846	9.526
70	509.838,007 630.625,846	71	509.837,084 630.624,607	1.545	71	509.837,084 630.624,607	72	509.824,82 630.611,809	17.72 6	72	509.824,82 630.611,809	73	509.822,479 630.609,367	3.383
73	509.822,479 630.609,367	74	509.810,203 630.594,55	19.24 2	74	509.810,203 630.594,55	75	509.799,408 630.578,675	19.19 8	75	509.799,408 630.578,675	76	509.789,248 630.565,552	16.59 6
76	509.789,248 630.565,552	77	509.775,278 630.548,83	21.79	77	509.775,278 630.548,83	78	509.767,658 630.539,94	11.70 9	78	509.767,658 630.539,94	79	509.763,626 630.536,492	5.305
79	509.763,626 630.536,492	80	509.753,578 630.527,898	13.22 2	80	509.753,578 630.527,898	81	509.751,571 630.526,181	2.641	81	509.751,571 630.526,181	82	509.749,306 630.523,144	3.789
82	509.749,306 630.523,144	83	509.742,892 630.514,54	10.73 2	83	509.742,892 630.514,54	84	509.729,769 630.510,095	13.85 5	84	509.729,769 630.510,095	85	509.721,091 630.503,745	10.75 3
85	509.721,091 630.503,745	86	509.715,799 630.497,818	7.946	86	509.715,799 630.497,818	87	509.714,958 630.494,452	3.469	87	509.714,958 630.494,452	88	509.714,774 630.493,719	0.756
88	509.714,774 630.493,719	89	509.714,529 630.492,738	1.011	89	509.714,529 630.492,738	90	509.719,398 630.480,673	13.01	90	509.719,398 630.480,673	91	509.723,843 630.464,163	17.09 8
91	509.723,843 630.464,163	92	509.728,499 630.448,5	16.34	92	509.728,499 630.448,5	93	509.730,828 630.433,894	14.79 1	93	509.730,828 630.433,894	94	509.734,214 630.417,808	16.43 9
94	509.734,214 630.417,808	95	509.739,082 630.399,393	19.04 8	95	509.739,082 630.399,393	96	509.744,374 630.378,226	21.81 9	96	509.744,374 630.378,226	97	509.746,914 630.362,986	15.45
97	509.746,914 630.362,986	98	509.749,582 630.347,089	16.11 9	98	509.749,582 630.347,089	99	509.752,361 630.338,093	9.415	99	509.752,361 630.338,093	100	509.756,197 630.328,568	10.26 8
100	509.756,197 630.328,568	101	509.760,034 630.320,895	8.579	101	509.760,034 630.320,895	102	509.762,547 630.313,487	7.823	102	509.762,547 630.313,487	103	509.765,59 630.303,168	10.75 8
103	509.765,59 630.303,168	104	509.766,384 630.289,145	14.04 5	104	509.766,384 630.289,145	105	509.767,31 630.274,725	14.45	105	509.767,31 630.274,725	106	509.768,633 630.265,465	9.354
106	509.768,633 630.265,465	107	509.770,617 630.257,792	7.925	107	509.770,617 630.257,792	108	509.772,998 630.251,707	6.534	108	509.772,998 630.251,707	109	509.778,819 630.242,182	11.16 3
109	509.778,819 630.242,182	110	509.786,095 630.231,334	13.06 2	110	509.786,095 630.231,334	111	509.794,959 630.216,252	17.49 4	111	509.794,959 630.216,252	112	509.799,457 630.208,315	9.123
112	509.799,457 630.208,315	113	509.804,484 630.198,922	10.65 4	113	509.804,484 630.198,922	114	509.809,643 630.192,043	8.599	114	509.809,643 630.192,043	115	509.816,39 630.186,487	8.74
115	509.816,39 630.186,487	116	509.827,478 630.177,151	14.49 5	116	509.827,478 630.177,151	117	509.831,288 630.176,992	3.813	117	509.831,288 630.176,992	118	509.838,273 630.175,246	7.2

Punct început	X / Y	Punct sfârșit	X / Y	Lungime segment	Punct început	X / Y	Punct sfârșit	X / Y	Lungime segment	Punct început	X / Y	Punct sfârșit	X / Y	Lungime segment
118	509.838,273 630.175,246	119	509.846,211 630.172,389	8.436	119	509.846,211 630.172,389	120	509.857,323 630.163,499	14.231	120	509.857,323 630.163,499	121	509.868,912 630.154,45	14.703
121	509.868,912 630.154,45	122	509.882,247 630.144,131	16.861	122	509.882,247 630.144,131	123	509.894,63 630.135,559	15.06	123	509.894,63 630.135,559	124	509.907,647 630.122,7	18.297
124	509.907,647 630.122,7	125	509.914,473 630.113,651	11.335	125	509.914,473 630.113,651	126	509.916,696 630.110,0	4.275	126	509.916,696 630.110,0	127	509.921,3 630.101,427	9.731
127	509.921,3 630.101,427	128	509.927,65 630.088,092	14.77	128	509.927,65 630.088,092	129	509.936,54 630.070,312	19.879	129	509.936,54 630.070,312	130	509.941,778 630.060,47	11.149
130	509.941,778 630.060,47	131	509.954,955 630.039,038	25.159	131	509.954,955 630.039,038	132	509.960,67 630.032,53	8.661	132	509.960,67 630.032,53	133	509.966,385 630.028,402	7.05
133	509.966,385 630.028,402	134	509.976,704 630.021,417	12.461	134	509.976,704 630.021,417	135	509.983,847 630.017,607	8.096	135	509.983,847 630.017,607	136	510.000,992 630.013,956	17.529
136	510.000,992 630.013,956	137	510.015,756 630.011,892	14.908	137	510.015,756 630.011,892	138	510.037,187 630.006,177	22.18	138	510.037,187 630.006,177	139	510.050,681 630.002,208	14.066
139	510.050,681 630.002,208	140	510.052,511 630.001,419	1.993	140	510.052,511 630.001,419	141	510.061,63 629.997,483	9.932	141	510.061,63 629.997,483	142	510.072,214 629.996,293	10.651
142	510.072,214 629.996,293	143	510.081,739 629.994,308	9.73	143	510.081,739 629.994,308	144	510.095,762 629.993,779	14.033	144	510.095,762 629.993,779	145	510.113,092 629.992,324	17.391
145	510.113,092 629.992,324	146	510.128,835 629.989,149	16.06	146	510.128,835 629.989,149	147	510.138,095 629.985,048	10.127	147	510.138,095 629.985,048	148	510.154,103 629.975,92	18.428
148	510.154,103 629.975,92	149	510.166,538 629.970,893	13.413	149	510.166,538 629.970,893	150	510.171,83 629.968,379	5.859	150	510.171,83 629.968,379	151	510.174,476 629.966,924	3.02
151	510.174,476 629.966,924	152	510.180,164 629.961,235	8.045	152	510.180,164 629.961,235	153	510.183,868 629.959,251	4.202	153	510.183,868 629.959,251	154	510.189,642 629.956,503	6.395
154	510.189,642 629.956,503	155	510.193,129 629.954,885	3.844	155	510.193,129 629.954,885	156	510.202,786 629.951,181	10.343	156	510.202,786 629.951,181	157	510.214,163 629.946,948	12.139
157	510.214,163 629.946,948	158	510.222,365 629.944,037	8.703	158	510.222,365 629.944,037	159	510.228,848 629.942,582	6.644	159	510.228,848 629.942,582	160	510.233,081 629.941,127	4.476
160	510.233,081 629.941,127	161	510.236,653 629.937,952	4.779	161	510.236,653 629.937,952	162	510.239,431 629.932,396	6.212	162	510.239,431 629.932,396	163	510.241,812 629.927,236	5.683
163	510.241,812 629.927,236	164	510.244,723 629.923,929	4.406	164	510.244,723 629.923,929	165	510.249,11 629.920,655	5.474	165	510.249,11 629.920,655	166	510.257,974 629.915,231	10.392
166	510.257,974 629.915,231	167	510.269,814 629.909,212	13.282	167	510.269,814 629.909,212	168	510.278,413 629.905,111	9.527	168	510.278,413 629.905,111	169	510.285,424 629.901,803	7.752
169	510.285,424 629.901,803	170	510.294,685 629.895,056	11.458	170	510.294,685 629.895,056	171	510.301,366 629.887,185	10.324	171	510.301,366 629.887,185	172	510.302,887 629.882,687	4.748
172	510.302,887 629.882,687	173	510.303,945 629.882,026	1.248	173	510.303,945 629.882,026	174	510.308,046 629.880,57	4.352	174	510.308,046 629.880,57	175	510.312,015 629.877,924	4.77
175	510.312,015 629.877,924	176	510.315,851 629.874,948	4.855	176	510.315,851 629.874,948	177	510.319,754 629.873,493	4.165	177	510.319,754 629.873,493	178	510.322,995 629.872,831	3.308
178	510.322,995 629.872,831	179	510.325,178 629.872,831	2.183	179	510.325,178 629.872,831	180	510.326,964 629.873,691	1.982	180	510.326,964 629.873,691	181	510.328,022 629.875,676	2.249
181	510.328,022 629.875,676	182	510.329,478 629.879,313	3.918	182	510.329,478 629.879,313	183	510.330,668 629.881,959	2.901	183	510.330,668 629.881,959	184	510.331,991 629.884,804	3.138
184	510.331,991 629.884,804	185	510.333,909 629.886,986	2.905	185	510.333,909 629.886,986	186	510.336,423 629.888,309	2.841	186	510.336,423 629.888,309	187	510.339,4 629.889,5	3.206
187	510.339,4 629.889,5	188	510.342,178 629.889,765	2.791	188	510.342,178 629.889,765	189	510.345,948 629.889,302	3.798	189	510.345,948 629.889,302	190	510.349,321 629.888,376	3.498
190	510.349,321 629.888,376	191	510.353,952 629.886,987	4.835	191	510.353,952 629.886,987	192	510.364,667 629.883,348	11.316	192	510.364,667 629.883,348	193	510.370,422 629.880,57	6.39
193	510.370,422 629.880,57	194	510.375,912 629.878,586	5.837	194	510.375,912 629.878,586	195	510.381,071 629.874,551	6.55	195	510.381,071 629.874,551	196	510.384,709 629.872,501	4.176
196	510.384,709 629.872,501	197	510.389,34 629.869,59	5.47	197	510.389,34 629.869,59	198	510.395,425 629.866,481	6.833	198	510.395,425 629.866,481	199	510.402,569 629.863,24	7.845
199	510.402,569 629.863,24	200	510.409,58 629.860,396	7.566	200	510.409,58 629.860,396	201	510.416,592 629.856,956	7.81	201	510.416,592 629.856,956	202	510.421,619 629.854,641	5.534
202	510.421,619 629.854,641	203	510.423,537 629.854,046	2.008	203	510.423,537 629.854,046	204	510.426,646 629.853,847	3.115	204	510.426,646 629.853,847	205	510.433,499 629.854,456	6.88
205	510.433,499 629.854,456	206	510.438,05 629.854,773	4.562	206	510.438,05 629.854,773	207	510.445,246 629.853,08	7.392	207	510.445,246 629.853,08	208	510.450,538 629.849,905	6.171
208	510.450,538 629.849,905	209	510.453,078 629.847,577	3.445	209	510.453,078 629.847,577	210	510.453,819 629.844,613	3.055	210	510.453,819 629.844,613	211	510.463,45 629.844,825	9.633
211	510.463,45 629.844,825	212	510.478,796 629.847,471	15.572	212	510.478,796 629.847,471	213	510.485,04 629.848,212	6.288	213	510.485,04 629.848,212	214	510.492,765 629.851,916	8.567
214	510.492,765 629.851,916	215	510.505,148 629.858,478	14.014	215	510.505,148 629.858,478	216	510.518,271 629.867,156	15.733	216	510.518,271 629.867,156	217	510.525,362 629.872,236	8.723

Punct început	X / Y	Punct sfârșit	X / Y	Lungime segment	Punct început	X / Y	Punct sfârșit	X / Y	Lungime segment	Punct început	X / Y	Punct sfârșit	X / Y	Lungime segment
217	510.525,362 629.872,236	218	510.535,416 629.882,29	14.219	218	510.535,416 629.882,29	219	510.550,445 629.895,519	20.022	219	510.550,445 629.895,519	220	510.564,415 629.908,643	19.168
220	510.564,415 629.908,643	221	510.571,4 629.914,569	9.16	221	510.571,4 629.914,569	222	510.580,184 629.928,328	16.324	222	510.580,184 629.928,328	223	510.587,91 629.939,758	13.796
223	510.587,91 629.939,758	224	510.593,731 629.946,954	9.256	224	510.593,731 629.946,954	225	510.593,173 629.950,303	3.395	225	510.593,173 629.950,303	226	510.593,636 629.952,751	2.491
226	510.593,636 629.952,751	227	510.594,099 629.955,396	2.685	227	510.594,099 629.955,396	228	510.595,356 629.959,961	4.735	228	510.595,356 629.959,961	229	510.597,341 629.963,069	3.688
229	510.597,341 629.963,069	230	510.600,78 629.966,84	5.104	230	510.600,78 629.966,84	231	510.607,13 629.973,983	9.557	231	510.607,13 629.973,983	232	510.616,589 629.984,633	14.244
232	510.616,589 629.984,633	233	510.624,064 629.992,703	11.0	233	510.624,064 629.992,703	234	510.627,106 629.996,473	4.844	234	510.627,106 629.996,473	235	510.628,892 630.001,169	5.024
235	510.628,892 630.001,169	236	510.630,81 630.007,123	6.255	236	510.630,81 630.007,123	237	510.631,604 630.015,192	8.108	237	510.631,604 630.015,192	238	510.631,869 630.021,476	6.29
238	510.631,869 630.021,476	239	510.632,596 630.024,387	3.0	239	510.632,596 630.024,387	240	510.634,448 630.026,239	2.619	240	510.634,448 630.026,239	241	510.638,086 630.027,892	3.996
241	510.638,086 630.027,892	242	510.643,51 630.028,752	5.492	242	510.643,51 630.028,752	243	510.648,604 630.029,149	5.109	243	510.648,604 630.029,149	244	510.652,175 630.030,207	3.724
244	510.652,175 630.030,207	245	510.655,549 630.032,258	3.948	245	510.655,549 630.032,258	246	510.656,673 630.034,749	2.733	246	510.656,673 630.034,749	247	510.656,409 630.041,496	6.752
247	510.656,409 630.041,496	248	510.656,541 630.051,021	9.526	248	510.656,541 630.051,021	249	510.656,409 630.060,811	9.791	249	510.656,409 630.060,811	250	510.657,467 630.071,659	10.899
250	510.657,467 630.071,659	251	510.658,658 630.079,067	7.503	251	510.658,658 630.079,067	252	510.660,378 630.085,417	6.579	252	510.660,378 630.085,417	253	510.663,156 630.092,693	7.788
253	510.663,156 630.092,693	254	510.665,934 630.097,72	5.744	254	510.665,934 630.097,72	255	510.670,299 630.101,028	5.477	255	510.670,299 630.101,028	256	510.674,797 630.103,144	4.971
256	510.674,797 630.103,144	257	510.681,147 630.104,997	6.615	257	510.681,147 630.104,997	258	510.688,423 630.106,716	7.476	258	510.688,423 630.106,716	259	510.692,525 630.106,981	4.111
259	510.692,525 630.106,981	260	510.697,949 630.106,319	5.464	260	510.697,949 630.106,319	261	510.702,314 630.105,79	4.397	261	510.702,314 630.105,79	262	510.706,547 630.104,467	4.435
262	510.706,547 630.104,467	263	510.715,543 630.103,144	9.093	263	510.715,543 630.103,144	264	510.721,232 630.102,351	5.744	264	510.721,232 630.102,351	265	510.726,524 630.100,763	5.525
265	510.726,524 630.100,763	266	510.732,609 630.097,72	6.803	266	510.732,609 630.097,72	267	510.735,916 630.095,075	4.235	267	510.735,916 630.095,075	268	510.742,002 630.089,386	8.331
268	510.742,002 630.089,386	269	510.743,061 630.088,125	1.647	269	510.743,061 630.088,125	270	510.747,558 630.082,772	6.991	270	510.747,558 630.082,772	271	510.756,422 630.072,717	13.404
271	510.756,422 630.072,717	272	510.764,888 630.061,34	14.181	272	510.764,888 630.061,34	273	510.766,476 630.057,504	4.152	273	510.766,476 630.057,504	274	510.767,269 630.053,535	4.047
274	510.767,269 630.053,535	275	510.767,269 630.042,687	10.848	275	510.767,269 630.042,687	276	510.766,608 630.027,341	15.36	276	510.766,608 630.027,341	277	510.763,433 630.001,147	26.386
277	510.763,433 630.001,147	278	510.762,639 629.992,284	8.898	278	510.762,639 629.992,284	279	510.757,48 629.973,591	19.392	279	510.757,48 629.973,591	280	510.750,257 629.950,016	24.657
280	510.750,257 629.950,016	281	510.746,844 629.938,904	11.624	281	510.746,844 629.938,904	282	510.744,701 629.927,95	11.162	282	510.744,701 629.927,95	283	510.740,176 629.914,615	14.082
283	510.740,176 629.914,615	284	510.737,716 629.903,106	11.769	284	510.737,716 629.903,106	285	510.736,366 629.894,771	8.444	285	510.736,366 629.894,771	286	510.735,175 629.883,976	10.861
286	510.735,175 629.883,976	287	510.735,89 629.880,484	3.564	287	510.735,89 629.880,484	288	510.737,477 629.875,801	4.945	288	510.737,477 629.875,801	289	510.740,652 629.866,99	9.366
289	510.740,652 629.866,99	290	510.743,272 629.857,544	9.803	290	510.743,272 629.857,544	291	510.745,653 629.848,337	9.51	291	510.745,653 629.848,337	292	510.748,828 629.835,319	13.4
292	510.748,828 629.835,319	293	510.750,495 629.828,176	7.335	293	510.750,495 629.828,176	294	510.756,448 629.819,603	10.437	294	510.756,448 629.819,603	295	510.760,337 629.813,174	7.514
295	510.760,337 629.813,174	296	510.762,639 629.807,459	6.161	296	510.762,639 629.807,459	297	510.763,909 629.802,617	5.006	297	510.763,909 629.802,617	298	510.764,782 629.798,807	3.909
298	510.764,782 629.798,807	299	510.768,116 629.792,536	7.102	299	510.768,116 629.792,536	300	510.771,767 629.787,218	6.451	300	510.771,767 629.787,218	301	510.777,324 629.779,598	9.431
301	510.777,324 629.779,598	302	510.782,007 629.771,899	9.011	302	510.782,007 629.771,899	303	510.783,753 629.768,009	4.264	303	510.783,753 629.768,009	304	510.783,674 629.764,993	3.017
304	510.783,674 629.764,993	305	510.789,151 629.759,675	7.634	305	510.789,151 629.759,675	306	510.795,898 629.752,134	10.119	306	510.795,898 629.752,134	307	510.800,422 629.746,657	7.104
307	510.800,422 629.746,657	308	510.803,994 629.741,101	6.605	308	510.803,994 629.741,101	309	510.810,264 629.730,465	12.347	309	510.810,264 629.730,465	310	510.813,042 629.724,988	6.141
310	510.813,042 629.724,988	311	510.814,63 629.722,607	2.862	311	510.814,63 629.722,607	312	510.821,694 629.715,383	10.104	312	510.821,694 629.715,383	313	510.826,06 629.711,335	5.954
313	510.826,06 629.711,335	314	510.830,664 629.708,875	5.22	314	510.830,664 629.708,875	315	510.837,887 629.706,255	7.683	315	510.837,887 629.706,255	316	510.841,697 629.704,668	4.127

Punct început	X / Y	Punct sfârșit	X / Y	Lungime segment	Punct început	X / Y	Punct sfârșit	X / Y	Lungime segment	Punct început	X / Y	Punct sfârșit	X / Y	Lungime segment
316	510.841,697 629.704,668	317	510.846,38 629.702,445	5.184	317	510.846,38 629.702,445	318	510.853,762 629.697,524	8.872	318	510.853,762 629.697,524	319	510.857,969 629.693,952	5.519
319	510.857,969 629.693,952	320	510.862,652 629.689,269	6.623	320	510.862,652 629.689,269	321	510.865,51 629.684,824	5.285	321	510.865,51 629.684,824	322	510.869,399 629.680,062	6.148
322	510.869,399 629.680,062	323	510.871,338 629.674,09	6.279	323	510.871,338 629.674,09	324	510.872,608 629.664,264	9.908	324	510.872,608 629.664,264	325	510.874,83 629.658,549	6.132
325	510.874,83 629.658,549	326	510.877,688 629.653,945	5.419	326	510.877,688 629.653,945	327	510.884,355 629.646,008	10.36 6	327	510.884,355 629.646,008	328	510.889,753 629.638,07	9.599
328	510.889,753 629.638,07	329	510.892,293 629.628,704	9.704	329	510.892,293 629.628,704	330	510.902,453 629.600,129	30.32 7	330	510.902,453 629.600,129	331	510.906,104 629.586,794	13.82 6
331	510.906,104 629.586,794	332	510.912,295 629.579,809	9.334	332	510.912,295 629.579,809	333	510.916,105 629.569,49	11.0	333	510.916,105 629.569,49	334	510.920,55 629.556,79	13.45 5
334	510.920,55 629.556,79	335	510.920,868 629.548,852	7.944	335	510.920,868 629.548,852	336	510.923,567 629.542,82	6.608	336	510.923,567 629.542,82	337	510.926,742 629.535,2	8.255
337	510.926,742 629.535,2	338	510.933,25 629.518,214	18.19	338	510.933,25 629.518,214	339	510.935,473 629.510,435	8.09	339	510.935,473 629.510,435	340	510.954,604 629.466,555	47.86 9
340	510.954,604 629.466,555	341	510.977,021 629.416,355	54.97 8	341	510.977,021 629.416,355	342	511.006,863 629.372,099	53.37 7	342	511.006,863 629.372,099	343	511.056,748 629.335,791	61.69 9
343	511.056,748 629.335,791	344	511.106,861 629.332,19	50.24 2	344	511.106,861 629.332,19	345	511.132,527 629.349,423	30.91 5	345	511.132,527 629.349,423	346	511.143,572 629.379,361	31.91
346	511.143,572 629.379,361	347	511.136,462 629.410,672	32.10 8	347	511.136,462 629.410,672	348	511.109,939 629.438,838	38.68 8	348	511.109,939 629.438,838	349	511.104,224 629.447,887	10.70 3
349	511.104,224 629.447,887	350	511.098,509 629.455,825	9.781	350	511.098,509 629.455,825	351	511.092,159 629.468,049	13.77 5	351	511.092,159 629.468,049	352	511.087,873 629.478,209	11.02 7
352	511.087,873 629.478,209	353	511.087,556 629.485,67	7.468	353	511.087,556 629.485,67	354	511.090,096 629.495,671	10.31 9	354	511.090,096 629.495,671	355	511.090,413 629.509,324	13.65 7
355	511.090,413 629.509,324	356	511.093,112 629.529,644	20.49 8	356	511.093,112 629.529,644	357	511.095,969 629.535,994	6.963	357	511.095,969 629.535,994	358	511.099,938 629.539,645	5.393
358	511.099,938 629.539,645	359	511.111,527 629.547,741	14.13 7	359	511.111,527 629.547,741	360	511.117,718 629.550,44	6.754	360	511.117,718 629.550,44	361	511.120,099 629.549,329	2.627
361	511.120,099 629.549,329	362	511.127,084 629.543,773	8.925	362	511.127,084 629.543,773	363	511.136,133 629.537,105	11.24	363	511.136,133 629.537,105	364	511.141,531 629.532,184	7.304
364	511.141,531 629.532,184	365	511.146,611 629.525,516	8.383	365	511.146,611 629.525,516	366	511.154,072 629.514,404	13.38 4	366	511.154,072 629.514,404	367	511.165,343 629.498,052	19.86
367	511.165,343 629.498,052	368	511.170,423 629.487,734	11.50 1	368	511.170,423 629.487,734	369	511.174,392 629.467,414	20.70 4	369	511.174,392 629.467,414	370	511.179,155 629.436,934	30.85
370	511.179,155 629.436,934	371	511.181,536 629.411,375	25.67	371	511.181,536 629.411,375	372	511.182,806 629.386,927	24.48 1	372	511.182,806 629.386,927	373	511.181,695 629.374,227	12.74 9
373	511.181,695 629.374,227	374	511.179,155 629.358,828	15.60 7	374	511.179,155 629.358,828	375	511.175,98 629.344,858	14.32 6	375	511.175,98 629.344,858	376	511.175,821 629.332,635	12.22 4
376	511.175,821 629.332,635	377	511.176,773 629.327,713	5.013	377	511.176,773 629.327,713	378	511.177,408 629.317,395	10.33 8	378	511.177,408 629.317,395	379	511.178,52 629.305,012	12.43 3
379	511.178,52 629.305,012	380	511.181,06 629.291,518	13.73 1	380	511.181,06 629.291,518	381	511.185,346 629.276,754	15.37 4	381	511.185,346 629.276,754	382	511.186,298 629.263,737	13.05 2
382	511.186,298 629.263,737	383	511.187,092 629.257,387	6.399	383	511.187,092 629.257,387	384	511.191,061 629.251,672	6.958	384	511.191,061 629.251,672	385	511.191,061 629.245,957	5.715
385	511.191,061 629.245,957	386	511.191,65 629.238,635	7.346	386	511.191,65 629.238,635	387	511.193,171 629.235,592	3.402	387	511.193,171 629.235,592	388	511.199,786 629.231,425	7.818
388	511.199,786 629.231,425	389	511.211,956 629.226,199	13.24 5	389	511.211,956 629.226,199	390	511.223,73 629.223,487	12.08 2	390	511.223,73 629.223,487	391	511.237,092 629.222,297	13.41 5
391	511.237,092 629.222,297	392	511.247,014 629.222,561	9.926	392	511.247,014 629.222,561	393	511.256,34 629.225,075	9.659	393	511.256,34 629.225,075	394	511.261,5 629.226,662	5.399
394	511.261,5 629.226,662	395	511.270,959 629.229,308	9.822	395	511.270,959 629.229,308	396	511.278,102 629.233,541	8.303	396	511.278,102 629.233,541	397	511.285,775 629.236,055	8.074
397	511.285,775 629.236,055	398	511.293,25 629.238,502	7.865	398	511.293,25 629.238,502	399	511.311,572 629.243,662	19.03 5	399	511.311,572 629.243,662	400	511.329,498 629.250,21	19.08 4
400	511.329,498 629.250,21	401	511.341,139 629.256,56	13.26	401	511.341,139 629.256,56	402	511.351,723 629.263,836	12.84 4	402	511.351,723 629.263,836	403	511.366,01 629.274,089	17.58 5
403	511.366,01 629.274,089	404	511.376,924 629.283,018	14.10 1	404	511.376,924 629.283,018	405	511.381,951 629.288,244	7.251	405	511.381,951 629.288,244	406	511.385,589 629.297,108	9.582
406	511.385,589 629.297,108	407	511.388,235 629.301,407	5.048	407	511.388,235 629.301,407	408	511.392,204 629.303,193	4.352	408	511.392,204 629.303,193	409	511.399,745 629.302,928	7.546
409	511.399,745 629.302,928	410	511.407,418 629.302,135	7.714	410	511.407,418 629.302,135	411	511.411,056 629.301,539	3.686	411	511.411,056 629.301,539	412	511.411,916 629.300,547	1.313
412	511.411,916 629.300,547	413	511.412,511 629.298,563	2.071	413	511.412,511 629.298,563	414	511.413,503 629.292,147	6.492	414	511.413,503 629.292,147	415	511.413,172 629.286,524	5.633

Punct început	X / Y	Punct sfârşit	X / Y	Lungime segment	Punct început	X / Y	Punct sfârşit	X / Y	Lungime segment	Punct început	X / Y	Punct sfârşit	X / Y	Lungime segment
415	511.413,172 629.286,524	416	511.411,85 629.280,439	6.227	416	511.411,85 629.280,439	417	511.410,527 629.274,419	6.164	417	511.410,527 629.274,419	418	511.411,056 629.271,906	2.568
418	511.411,056 629.271,906	419	511.411,387 629.268,995	2.93	419	511.411,387 629.268,995	420	511.413,569 629.265,556	4.073	420	511.413,569 629.265,556	421	511.415,95 629.260,727	5.384
421	511.415,95 629.260,727	422	511.415,818 629.257,288	3.442	422	511.415,818 629.257,288	423	511.414,628 629.253,782	3.702	423	511.414,628 629.253,782	424	511.415,421 629.252,194	1.775
424	511.415,421 629.252,194	425	511.418,663 629.246,374	6.662	425	511.418,663 629.246,374	426	511.422,631 629.241,016	6.667	426	511.422,631 629.241,016	427	511.427,328 629.236,452	6.549
427	511.427,328 629.236,452	428	511.433,215 629.232,946	6.852	428	511.433,215 629.232,946	429	511.436,985 629.231,689	3.974	429	511.436,985 629.231,689	430	511.440,954 629.232,483	4.048
430	511.440,954 629.232,483	431	511.447,304 629.235,856	7.19	431	511.447,304 629.235,856	432	511.455,969 629.241,743	10.47 6	432	511.455,969 629.241,743	433	511.463,853 629.246,746	9.337
433	511.463,853 629.246,746	434	511.469,0 629.250,012	6.096	434	511.469,0 629.250,012	435	511.493,011 629.261,786	26.74 2	435	511.493,011 629.261,786	436	511.518,808 629.272,7	28.01 1
436	511.518,808 629.272,7	437	511.533,69 629.278,653	16.02 8	437	511.533,69 629.278,653	438	511.545,067 629.280,836	11.58 5	438	511.545,067 629.280,836	439	511.550,954 629.282,225	6.049
439	511.550,954 629.282,225	440	511.554,526 629.281,034	3.765	440	511.554,526 629.281,034	441	511.558,495 629.277,793	5.124	441	511.558,495 629.277,793	442	511.565,93 629.272,384	9.194
442	511.565,93 629.272,384	443	511.575,243 629.266,14	11.21 2	443	511.575,243 629.266,14	444	511.582,863 629.257,356	11.62 9	444	511.582,863 629.257,356	445	511.594,928 629.240,634	20.62
445	511.594,928 629.240,634	446	511.607,417 629.221,161	23.13 4	446	511.607,417 629.221,161	447	511.620,752 629.200,735	24.39 4	447	511.620,752 629.200,735	448	511.632,605 629.183,59	20.84 3
448	511.632,605 629.183,59	449	511.639,484 629.171,843	13.61 3	449	511.639,484 629.171,843	450	511.649,009 629.191,104	21.48 7	450	511.649,009 629.191,104	451	511.663,932 629.218,092	30.83 9
451	511.663,932 629.218,092	452	511.672,187 629.235,978	19.69 9	452	511.672,187 629.235,978	453	511.676,526 629.243,28	8.494	453	511.676,526 629.243,28	454	511.684,358 629.244,127	7.878
454	511.684,358 629.244,127	455	511.704,149 629.245,926	19.87 3	455	511.704,149 629.245,926	456	511.714,256 629.246,887	10.15 3	456	511.714,256 629.246,887	457	511.715,049 629.244,982	2.063
457	511.715,049 629.244,982	458	511.720,367 629.230,933	15.02 2	458	511.720,367 629.230,933	459	511.726,082 629.218,709	13.49 4	459	511.726,082 629.218,709	460	511.739,894 629.193,071	29.12 2
460	511.739,894 629.193,071	461	511.747,752 629.178,783	16.30 6	461	511.747,752 629.178,783	462	511.752,038 629.169,179	10.51 7	462	511.752,038 629.169,179	463	511.756,88 629.155,368	14.63 5
463	511.756,88 629.155,368	464	511.760,055 629.146,081	9.815	464	511.760,055 629.146,081	465	511.762,04 629.135,365	10.89 8	465	511.762,04 629.135,365	466	511.763,944 629.119,966	15.51 6
466	511.763,944 629.119,966	467	511.766,484 629.106,79	13.41 9	467	511.766,484 629.106,79	468	511.770,85 629.089,645	17.69 2	468	511.770,85 629.089,645	469	511.776,089 629.074,802	15.74
469	511.776,089 629.074,802	470	511.780,931 629.065,198	10.75 6	470	511.780,931 629.065,198	471	511.784,185 629.059,88	6.235	471	511.784,185 629.059,88	472	511.789,106 629.053,847	7.785
472	511.789,106 629.053,847	473	511.797,044 629.045,433	11.56 8	473	511.797,044 629.045,433	474	511.800,298 629.045,433	3.254	474	511.800,298 629.045,433	475	511.810,855 629.045,274	10.55 8
475	511.810,855 629.045,274	476	511.815,618 629.045,751	4.787	476	511.815,618 629.045,751	477	511.821,491 629.047,259	6.064	477	511.821,491 629.047,259	478	511.827,841 629.049,005	6.586
478	511.827,841 629.049,005	479	511.832,922 629.051,307	5.578	479	511.832,922 629.051,307	480	511.838,16 629.054,72	6.252	480	511.838,16 629.054,72	481	511.843,082 629.060,435	7.542
481	511.843,082 629.060,435	482	511.846,409 629.065,118	5.745	482	511.846,409 629.065,118	483	511.846,32 629.110,293	45.17 5	483	511.846,32 629.110,293	484	511.844,548 629.119,606	9.48
484	511.844,548 629.119,606	485	511.842,643 629.136,751	17.25 1	485	511.842,643 629.136,751	486	511.841,691 629.148,392	11.68	486	511.841,691 629.148,392	487	511.840,315 629.165,538	17.20 1
487	511.840,315 629.165,538	488	511.838,092 629.194,43	28.97 7	488	511.838,092 629.194,43	489	511.837,457 629.204,59	10.18	489	511.837,457 629.204,59	490	511.835,764 629.214,327	9.883
490	511.835,764 629.214,327	491	511.834,071 629.222,053	7.909	491	511.834,071 629.222,053	492	511.833,012 629.228,826	6.855	492	511.833,012 629.228,826	493	511.833,33 629.232,319	3.507
493	511.833,33 629.232,319	494	511.835,87 629.235,494	4.066	494	511.835,87 629.235,494	495	511.839,68 629.238,139	4.638	495	511.839,68 629.238,139	496	511.844,231 629.241,632	5.737
496	511.844,231 629.241,632	497	511.846,058 629.242,372	1.971	497	511.846,058 629.242,372	498	511.848,419 629.245,447	3.877	498	511.848,419 629.245,447	499	511.851,859 629.248,225	4.422
499	511.851,859 629.248,225	500	511.859,532 629.254,178	9.711	500	511.859,532 629.254,178	501	511.864,03 629.257,75	5.744	501	511.864,03 629.257,75	502	511.875,539 629.266,349	14.36 7
502	511.875,539 629.266,349	503	511.884,271 629.273,625	11.36 6	503	511.884,271 629.273,625	504	511.889,593 629.277,316	6.477	504	511.889,593 629.277,316	505	511.896,009 629.281,153	7.476
505	511.896,009 629.281,153	506	511.902,558 629.285,717	7.982	506	511.902,558 629.285,717	507	511.908,048 629.289,222	6.513	507	511.908,048 629.289,222	508	511.914,729 629.292,199	7.314
508	511.914,729 629.292,199	509	511.919,359 629.293,324	4.765	509	511.919,359 629.293,324	510	511.923,261 629.293,324	3.902	510	511.923,261 629.293,324	511	511.927,362 629.292,398	4.204
511	511.927,362 629.292,398	512	511.929,744 629.290,148	3.277	512	511.929,744 629.290,148	513	511.932,753 629.288,614	3.377	513	511.932,753 629.288,614	514	511.937,648 629.287,225	5.088

Punct început	X / Y	Punct sfârșit	X / Y	Lungime segment	Punct început	X / Y	Punct sfârșit	X / Y	Lungime segment	Punct început	X / Y	Punct sfârșit	X / Y	Lungime segment
514	511.937,648 629.287,225	515	511.943,601 629.286,828	5.966	515	511.943,601 629.286,828	516	511.948,232 629.287,027	4.635	516	511.948,232 629.287,027	517	511.953,986 629.290,202	6.572
517	511.953,986 629.290,202	518	511.961,461 629.295,559	9.196	518	511.961,461 629.295,559	519	511.969,795 629.300,917	9.908	519	511.969,795 629.300,917	520	511.975,417 629.303,497	6.186
520	511.975,417 629.303,497	521	511.983,289 629.305,68	8.169	521	511.983,289 629.305,68	522	511.990,962 629.306,01	7.68	522	511.990,962 629.306,01	523	512.000,487 629.305,151	9.564
523	512.000,487 629.305,151	524	512.012,856 629.303,431	12.488	524	512.012,856 629.303,431	525	512.019,537 629.302,24	6.786	525	512.019,537 629.302,24	526	512.025,953 629.301,579	6.45
526	512.025,953 629.301,579	527	512.029,26 629.300,851	3.386	527	512.029,26 629.300,851	528	512.030,649 629.299,66	1.83	528	512.030,649 629.299,66	529	512.031,708 629.292,649	7.091
529	512.031,708 629.292,649	530	512.033,494 629.281,404	11.386	530	512.033,494 629.281,404	531	512.038,005 629.265,755	16.286	531	512.038,005 629.265,755	532	512.050,296 629.301,101	37.422
532	512.050,296 629.301,101	533	512.073,133 629.349,667	53.667	533	512.073,133 629.349,667	534	512.092,951 629.388,274	43.396	534	512.092,951 629.388,274	535	512.106,869 629.419,993	34.638
535	512.106,869 629.419,993	536	512.115,902 629.441,051	22.914	536	512.115,902 629.441,051	537	512.128,442 629.492,441	52.898	537	512.128,442 629.492,441	538	512.130,699 629.504,725	12.49
538	512.130,699 629.504,725	539	512.131,201 629.513,75	9.039	539	512.131,201 629.513,75	540	512.127,438 629.523,025	10.009	540	512.127,438 629.523,025	541	512.123,176 629.528,54	6.97
541	512.123,176 629.528,54	542	512.114,396 629.539,319	13.902	542	512.114,396 629.539,319	543	512.094,517 629.549,504	22.336	543	512.094,517 629.549,504	544	512.032,308 629.569,057	65.21
544	512.032,308 629.569,057	545	512.004,465 629.581,843	30.638	545	512.004,465 629.581,843	546	511.945,268 629.618,944	69.863	546	511.945,268 629.618,944	547	511.913,665 629.644,262	40.494
547	511.913,665 629.644,262	548	511.888,474 629.668,182	34.738	548	511.888,474 629.668,182	549	511.872,669 629.698,264	33.981	549	511.872,669 629.698,264	550	511.867,905 629.723,582	25.762
550	511.867,905 629.723,582	551	511.865,616 629.740,041	16.617	551	511.865,616 629.740,041	552	511.859,093 629.749,567	11.545	552	511.859,093 629.749,567	553	511.838,777 629.769,62	28.546
553	511.838,777 629.769,62	554	511.827,237 629.792,934	26.014	554	511.827,237 629.792,934	555	511.824,98 629.804,967	12.243	555	511.824,98 629.804,967	556	511.822,975 629.825,272	20.404
556	511.822,975 629.825,272	557	511.823,477 629.844,074	18.809	557	511.823,477 629.844,074	558	511.821,213 629.880,571	36.567	558	511.821,213 629.880,571	559	511.816,698 629.903,383	23.255
559	511.816,698 629.903,383	560	511.805,661 629.929,204	28.081	560	511.805,661 629.929,204	561	511.793,121 629.953,268	27.135	561	511.793,121 629.953,268	562	511.770,259 629.988,343	41.868
562	511.770,259 629.988,343	563	511.749,939 630.005,139	26.363	563	511.749,939 630.005,139	564	511.741,411 630.014,415	12.6	564	511.741,411 630.014,415	565	511.729,121 630.051,766	39.321
565	511.729,121 630.051,766	566	511.721,846 630.076,333	25.622	566	511.721,846 630.076,333	567	511.704,286 630.114,438	41.956	567	511.704,286 630.114,438	568	511.682,898 630.151,965	43.194
568	511.682,898 630.151,965	569	511.656,059 630.199,596	54.672	569	511.656,059 630.199,596	570	511.630,975 630.230,681	39.944	570	511.630,975 630.230,681	571	511.576,439 630.289,781	80.418
571	511.576,439 630.289,781	572	511.548,849 630.309,835	34.108	572	511.548,849 630.309,835	573	511.516,993 630.344,179	46.844	573	511.516,993 630.344,179	574	511.488,897 630.376,767	43.027
574	511.488,897 630.376,767	575	511.472,782 630.406,746	34.036	575	511.472,782 630.406,746	576	511.443,433 630.436,577	41.848	576	511.443,433 630.436,577	577	511.420,606 630.462,398	34.464
577	511.420,606 630.462,398	578	511.404,054 630.489,722	31.946	578	511.404,054 630.489,722	579	511.363,343 630.540,57	65.138	579	511.363,343 630.540,57	580	511.316,184 630.602,238	77.633
580	511.316,184 630.602,238	581	511.287,59 630.628,809	39.034	581	511.287,59 630.628,809	582	511.261,124 630.650,518	34.231	582	511.261,124 630.650,518	583	511.198,164 630.678,846	69.039
583	511.198,164 630.678,846	584	511.145,739 630.701,407	57.073	584	511.145,739 630.701,407	585	511.110,12 630.720,459	40.394	585	511.110,12 630.720,459	586	511.077,602 630.737,663	36.789
586	511.077,602 630.737,663	587	511.061,045 630.753,454	22.88	587	511.061,045 630.753,454	588	511.046,999 630.783,036	32.747	588	511.046,999 630.783,036	589	511.034,456 630.796,071	18.09
589	511.034,456 630.796,071	590	511.016,649 630.807,853	21.352	590	511.016,649 630.807,853	591	510.980,026 630.827,908	41.755	591	510.980,026 630.827,908	592	510.940,561 630.846,787	43.748
592	510.940,561 630.846,787	593	510.875,094 630.875,113	71.332	593	510.875,094 630.875,113	594	510.810,13 630.905,948	71.91	594	510.810,13 630.905,948	595	510.748,736 630.942,95	71.682
595	510.748,736 630.942,95	596	510.738,2 630.963,255	22.876	596	510.738,2 630.963,255	597	510.714,121 630.981,557	30.245	597	510.714,121 630.981,557	598	510.690,543 631.019,66	44.808
598	510.690,543 631.019,66	599	510.683,739 631.052,647	33.681	599	510.683,739 631.052,647	600	510.656,148 631.088,495	45.237	600	510.656,148 631.088,495	601	510.620,28 631.130,86	55.51
601	510.620,28 631.130,86	602	510.560,987 631.200,514	91.473	602	510.560,987 631.200,514	603	510.516,338 631.244,634	62.77	603	510.516,338 631.244,634	604	510.466,42 631.274,467	58.153
604	510.466,42 631.274,467	605	510.402,317 631.294,389	67.127	605	510.402,317 631.294,389	606	510.346,128 631.295,141	56.194	606	510.346,128 631.295,141	607	510.293,703 631.291,884	52.526
607	510.293,703 631.291,884	608	510.236,013 631.307,426	59.747	608	510.236,013 631.307,426	609	510.190,47 631.333,577	52.517	609	510.190,47 631.333,577	610	510.147,324 631.380,204	63.527
610	510.147,324 631.380,204	611	510.121,489 631.428,085	54.406	611	510.121,489 631.428,085	1	510.098,107 631.486,197	62.64					



**\*\* Lungimile segmentelor sunt determinate în planul de proiecție Stereo 70 și sunt rotunjite la 1 milimetru.**

**\*\*\* Distanța dintre puncte este formată din segmente cumulate ce sunt mai mici decât valoarea 1 milimetru.**



**DATE DESPRE IMOBILUL NR. 2646**

Oficiul de Cadastru și Publicitate Imobiliară SUCEAVA  
Biroul de Cadastru și Publicitate Imobiliară Vatra Dornei

**A. Partea I. Descrierea imobilului**

TEREN Extravilan

Adresa: Jud. Suceava

Nr. Crt	Nr cadastral Nr. topografic	Suprafața* (mp)	Observații / Referințe
A1		2.923.430	Sector cadastral:47 Teren neimprejmit;

**B. Partea II. Proprietari și acte**

Inscrieri privitoare la dreptul de proprietate și alte drepturi reale		Referințe
/		
Act Normativ nr. 1705, din 29/11/2006 emis de GUVERNUL ROMANIEI;		
B1	Intabulare, drept de PROPRIETATE, dobandit prin Lege, cota actuala 1/1, cota initiala 1/1 1) STATUL ROMAN, CIF:9999999999999, DOMENIU PUBLIC	A1
Act Normativ nr. 46, din 19/03/2008 emis de PARLAMENTUL ROMANIEI;		
B2	Intabulare, drept de ADMINISTRARE, dobandit prin Lege, cota actuala 1/1, cota initiala 1/1 1) REGIA NATIONALA A PADURILOR-ROMSILVA, CIF:1590120	A1

**C. Partea III. SARCINI .**

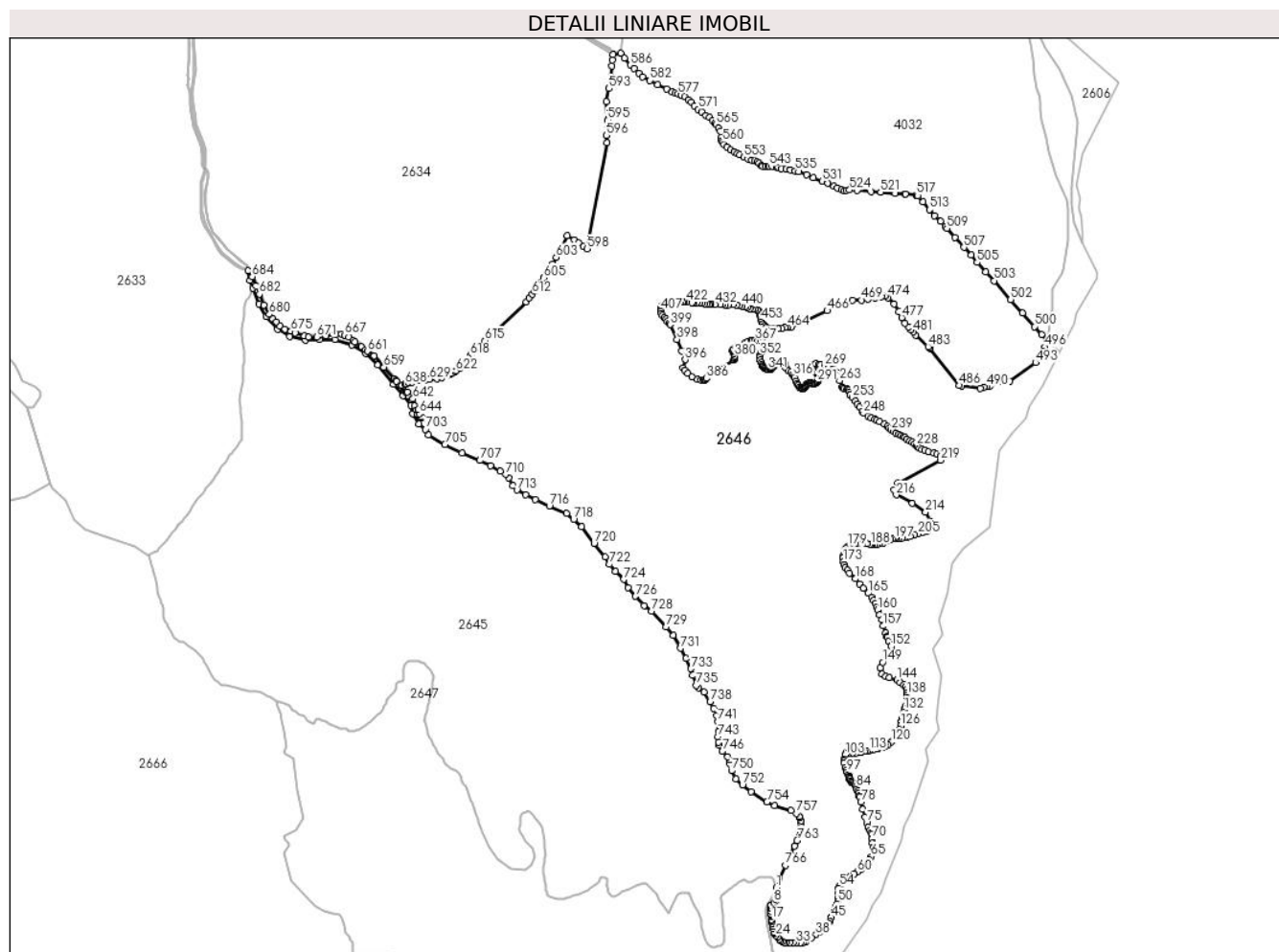
Inscrieri privind dezmembramintele dreptului de proprietate, drepturi reale de garanție și sarcini	Referințe
NU SUNT	

## Anexa Nr. 1 La Partea I

## Teren

Nr cadastral	Suprafața (mp)*	Observații / Referințe
	2.923.430	

\* Suprafața este determinată în planul de proiecție Stereo 70.



## Date referitoare la teren

Crt	Categorie folosință	Intravilan	Suprafața (mp)	Tarla	Parcelă	Nr. topo	Observații / Referințe
1	padure	NU	2.923.430	-	-	-	nr. inv. 13526026530038

## Lungime Segmente

1) Valorile lungimilor segmentelor sunt obținute din proiecție în plan.

Punct început	X / Y	Punct sfârșit	X / Y	Lungime segment	Punct început	X / Y	Punct sfârșit	X / Y	Lungime segment	Punct început	X / Y	Punct sfârșit	X / Y	Lungime segment
1	512.039,227 629.265,312	2	512.046,26 629.243,502	22.916	2	512.046,26 629.243,502	3	512.046,128 629.240,195	3.31	3	512.046,128 629.240,195	4	512.043,217 629.233,514	7.288
4	512.043,217 629.233,514	5	512.041,63 629.227,164	6.545	5	512.041,63 629.227,164	6	512.040,77 629.221,211	6.015	6	512.040,77 629.221,211	7	512.040,042 629.219,491	1.868
7	512.040,042 629.219,491	8	512.031,046 629.210,429	12.769	8	512.031,046 629.210,429	9	512.020,198 629.200,243	14.881	9	512.020,198 629.200,243	10	512.018,346 629.197,531	3.284
10	512.018,346 629.197,531	11	512.017,883 629.195,48	2.103	11	512.017,883 629.195,48	12	512.018,942 629.190,652	4.943	12	512.018,942 629.190,652	13	512.020,86 629.177,158	13.63
13	512.020,86 629.177,158	14	512.021,257 629.167,435	9.731	14	512.021,257 629.167,435	15	512.021,907 629.164,75	2.763	15	512.021,907 629.164,75	16	512.022,701 629.159,855	4.959
16	512.022,701 629.159,855	17	512.023,23 629.147,42	12.446	17	512.023,23 629.147,42	18	512.022,833 629.139,085	8.344	18	512.022,833 629.139,085	19	512.023,892 629.133,926	5.267

Punct început	X / Y	Punct sfârşit	X / Y	Lungime segment	Punct început	X / Y	Punct sfârşit	X / Y	Lungime segment	Punct început	X / Y	Punct sfârşit	X / Y	Lungime segment
19	512.023,892 629.133,926	20	512.026,141 629.123,21	10.94 9	20	512.026,141 629.123,21	21	512.028,257 629.112,23	11.18 2	21	512.028,257 629.112,23	22	512.030,771 629.099,927	12.55 7
22	512.030,771 629.099,927	23	512.032,491 629.094,768	5.438	23	512.032,491 629.094,768	24	512.038,84 629.087,492	9.657	24	512.038,84 629.087,492	25	512.045,323 629.082,729	8.045
25	512.045,323 629.082,729	26	512.051,805 629.074,924	10.14 6	26	512.051,805 629.074,924	27	512.057,097 629.069,5	7.578	27	512.057,097 629.069,5	28	512.062,785 629.065,664	6.861
28	512.062,785 629.065,664	29	512.068,474 629.062,753	6.391	29	512.068,474 629.062,753	30	512.075,618 629.061,695	7.222	30	512.075,618 629.061,695	31	512.090,302 629.061,562	14.68 5
31	512.090,302 629.061,562	32	512.101,944 629.062,488	11.67 9	32	512.101,944 629.062,488	33	512.113,189 629.061,298	11.30 8	33	512.113,189 629.061,298	34	512.130,387 629.061,298	17.19 8
34	512.130,387 629.061,298	35	512.138,853 629.061,827	8.483	35	512.138,853 629.061,827	36	512.148,907 629.066,986	11.3	36	512.148,907 629.066,986	37	512.169,81 629.079,951	24.59 7
37	512.169,81 629.079,951	38	512.186,346 629.090,138	19.42 2	38	512.186,346 629.090,138	39	512.201,03 629.101,912	18.82 1	39	512.201,03 629.101,912	40	512.211,614 629.108,923	12.69 5
40	512.211,614 629.108,923	41	512.222,329 629.116,86	13.33 4	41	512.222,329 629.116,86	42	512.227,886 629.121,226	7.067	42	512.227,886 629.121,226	43	512.235,691 629.132,339	13.58
43	512.235,691 629.132,339	44	512.239,263 629.141,07	9.433	44	512.239,263 629.141,07	45	512.244,422 629.155,093	14.94 2	45	512.244,422 629.155,093	46	512.248,523 629.166,47	12.09 4
46	512.248,523 629.166,47	47	512.256,593 629.185,388	20.56 7	47	512.256,593 629.185,388	48	512.261,355 629.196,103	11.72 6	48	512.261,355 629.196,103	49	512.265,324 629.203,908	8.756
49	512.265,324 629.203,908	50	512.267,573 629.213,169	9.53	50	512.267,573 629.213,169	51	512.269,161 629.227,192	14.11 3	51	512.269,161 629.227,192	52	512.270,219 629.246,771	19.60 8
52	512.270,219 629.246,771	53	512.271,542 629.262,514	15.79 8	53	512.271,542 629.262,514	54	512.273,394 629.268,996	6.741	54	512.273,394 629.268,996	55	512.279,612 629.277,066	10.18 8
55	512.279,612 629.277,066	56	512.288,74 629.286,591	13.19 3	56	512.288,74 629.286,591	57	512.296,677 629.292,676	10.00 1	57	512.296,677 629.292,676	58	512.313,611 629.306,303	21.73 6
58	512.313,611 629.306,303	59	512.328,295 629.316,621	17.94 7	59	512.328,295 629.316,621	60	512.340,863 629.323,633	14.39 2	60	512.340,863 629.323,633	61	512.354,092 629.332,364	15.85
61	512.354,092 629.332,364	62	512.366,131 629.341,228	14.95	62	512.366,131 629.341,228	63	512.372,216 629.349,43	10.21 3	63	512.372,216 629.349,43	64	512.383,858 629.367,554	21.54 1
64	512.383,858 629.367,554	65	512.391,399 629.380,254	14.77	65	512.391,399 629.380,254	66	512.397,881 629.392,689	14.02 3	66	512.397,881 629.392,689	67	512.399,071 629.398,378	5.812
67	512.399,071 629.398,378	68	512.397,352 629.412,401	14.12 8	68	512.397,352 629.412,401	69	512.394,838 629.430,128	17.90 4	69	512.394,838 629.430,128	70	512.394,309 629.446,135	16.01 6
70	512.394,309 629.446,135	71	512.393,648 629.462,01	15.88 9	71	512.393,648 629.462,01	72	512.391,928 629.468,228	6.452	72	512.391,928 629.468,228	73	512.387,827 629.477,091	9.766
73	512.387,827 629.477,091	74	512.381,212 629.488,204	12.93 3	74	512.381,212 629.488,204	75	512.374,994 629.504,873	17.79 1	75	512.374,994 629.504,873	76	512.369,306 629.527,23	23.06 9
76	512.369,306 629.527,23	77	512.360,839 629.556,202	30.18 4	77	512.360,839 629.556,202	78	512.353,298 629.583,057	27.89 4	78	512.353,298 629.583,057	79	512.348,404 629.600,52	18.13 6
79	512.348,404 629.600,52	80	512.345,89 629.605,811	5.858	80	512.345,89 629.605,811	81	512.344,303 629.616,395	10.70 2	81	512.344,303 629.616,395	82	512.341,657 629.623,671	7.742
82	512.341,657 629.623,671	83	512.337,159 629.630,682	8.33	83	512.337,159 629.630,682	84	512.334,778 629.636,768	6.535	84	512.334,778 629.636,768	85	512.333,058 629.643,647	7.091
85	512.333,058 629.643,647	86	512.330,941 629.648,013	4.852	86	512.330,941 629.648,013	87	512.328,295 629.651,717	4.552	87	512.328,295 629.651,717	88	512.321,945 629.655,553	7.419
88	512.321,945 629.655,553	89	512.318,109 629.657,802	4.447	89	512.318,109 629.657,802	90	512.315,595 629.661,374	4.368	90	512.315,595 629.661,374	91	512.312,288 629.667,724	7.16
91	512.312,288 629.667,724	92	512.311,511 629.668,997	1.491	92	512.311,511 629.668,997	93	512.310,281 629.674,695	5.829	93	512.310,281 629.674,695	94	512.310,099 629.676,839	2.152
94	512.310,099 629.676,839	95	512.309,858 629.679,669	2.84	95	512.309,858 629.679,669	96	512.307,318 629.684,326	5.305	96	512.307,318 629.684,326	97	512.302,313 629.693,397	10.36
97	512.302,313 629.693,397	98	512.299,297 629.701,256	8.418	98	512.299,297 629.701,256	99	512.296,122 629.711,336	10.56 8	99	512.296,122 629.711,336	100	512.291,201 629.727,449	16.84 8
100	512.291,201 629.727,449	101	512.290,01 629.735,546	8.184	101	512.290,01 629.735,546	102	512.290,169 629.742,213	6.669	102	512.290,169 629.742,213	103	512.294,693 629.757,691	16.12 6
103	512.294,693 629.757,691	104	512.296,677 629.762,216	4.941	104	512.296,677 629.762,216	105	512.299,059 629.765,946	4.426	105	512.299,059 629.765,946	106	512.308,345 629.764,359	9.421
106	512.308,345 629.764,359	107	512.321,601 629.764,041	13.26	107	512.321,601 629.764,041	108	512.336,127 629.764,914	14.55 2	108	512.336,127 629.764,914	109	512.347,874 629.766,581	11.86 5
109	512.347,874 629.766,581	110	512.356,367 629.768,486	8.704	110	512.356,367 629.768,486	111	512.366,369 629.769,915	10.10 4	111	512.366,369 629.769,915	112	512.375,735 629.771,106	9.441
112	512.375,735 629.771,106	113	512.384,308 629.772,773	8.734	113	512.384,308 629.772,773	114	512.397,563 629.775,868	13.61 2	114	512.397,563 629.775,868	115	512.410,581 629.779,758	13.58 7
115	512.410,581 629.779,758	116	512.418,915 629.782,456	8.76	116	512.418,915 629.782,456	117	512.435,425 629.787,219	17.18 3	117	512.435,425 629.787,219	118	512.444,871 629.790,473	9.991

Punct început	X / Y	Punct sfârșit	X / Y	Lungime segment	Punct început	X / Y	Punct sfârșit	X / Y	Lungime segment	Punct început	X / Y	Punct sfârșit	X / Y	Lungime segment
118	512.444,871 629.790,473	119	512.454,237 629.796,03	10.89	119	512.454,237 629.796,03	120	512.466,064 629.804,523	14.56 1	120	512.466,064 629.804,523	121	512.472,652 629.810,396	8.826
121	512.472,652 629.810,396	122	512.480,59 629.819,763	12.27 8	122	512.480,59 629.819,763	123	512.485,432 629.826,271	8.112	123	512.485,432 629.826,271	124	512.491,781 629.838,971	14.19 9
124	512.491,781 629.838,971	125	512.495,433 629.851,513	13.06 3	125	512.495,433 629.851,513	126	512.500,83 629.865,642	15.12 5	126	512.500,83 629.865,642	127	512.503,767 629.879,373	14.04 2
127	512.503,767 629.879,373	128	512.506,386 629.890,565	11.49 4	128	512.506,386 629.890,565	129	512.509,323 629.898,344	8.315	129	512.509,323 629.898,344	130	512.511,467 629.905,091	7.079
130	512.511,467 629.905,091	131	512.512,895 629.914,457	9.474	131	512.512,895 629.914,457	132	512.513,372 629.923,268	8.824	132	512.513,372 629.923,268	133	512.514,165 629.928,11	4.907
133	512.514,165 629.928,11	134	512.518,69 629.937,476	10.40 2	134	512.518,69 629.937,476	135	512.523,293 629.944,382	8.299	135	512.523,293 629.944,382	136	512.524,802 629.951,764	7.535
136	512.524,802 629.951,764	137	512.525,754 629.969,067	17.32 9	137	512.525,754 629.969,067	138	512.524,563 629.979,624	10.62 4	138	512.524,563 629.979,624	139	512.524,643 629.988,752	9.128
139	512.524,643 629.988,752	140	512.524,802 630.000,579	11.82 8	140	512.524,802 630.000,579	141	512.518,72 630.009,578	10.86 2	141	512.518,72 630.009,578	142	512.511,499 630.016,896	10.28 1
142	512.511,499 630.016,896	143	512.499,801 630.026,319	15.02 1	143	512.499,801 630.026,319	144	512.486,803 630.034,768	15.50 3	144	512.486,803 630.034,768	145	512.459,183 630.044,191	29.18 3
145	512.459,183 630.044,191	146	512.446,185 630.048,74	13.77 1	146	512.446,185 630.048,74	147	512.431,238 630.057,839	17.49 9	147	512.431,238 630.057,839	148	512.425,682 630.079,92	22.76 9
148	512.425,682 630.079,92	149	512.433,972 630.099,858	21.59 3	149	512.433,972 630.099,858	150	512.455,903 630.127,203	35.05 3	150	512.455,903 630.127,203	151	512.471,673 630.140,405	20.56 7
151	512.471,673 630.140,405	152	512.464,397 630.159,455	20.39 2	152	512.464,397 630.159,455	153	512.456,856 630.177,05	19.14 3	153	512.456,856 630.177,05	154	512.450,903 630.192,66	16.70 7
154	512.450,903 630.192,66	155	512.449,909 630.195,575	3.08	155	512.449,909 630.195,575	156	512.445,215 630.209,329	14.53 3	156	512.445,215 630.209,329	157	512.437,145 630.235,126	27.03
157	512.437,145 630.235,126	158	512.430,795 630.258,013	23.75 2	158	512.430,795 630.258,013	159	512.423,387 630.276,798	20.19 3	159	512.423,387 630.276,798	160	512.415,714 630.294,658	19.43 8
160	512.415,714 630.294,658	161	512.411,745 630.304,976	11.05 5	161	512.411,745 630.304,976	162	512.408,041 630.317,941	13.48 4	162	512.408,041 630.317,941	163	512.400,368 630.329,98	14.27 6
163	512.400,368 630.329,98	164	512.392,695 630.340,298	12.85 8	164	512.392,695 630.340,298	165	512.379,995 630.355,909	20.12 4	165	512.379,995 630.355,909	166	512.362,797 630.374,165	25.08 1
166	512.362,797 630.374,165	167	512.348,774 630.390,569	21.58 1	167	512.348,774 630.390,569	168	512.332,767 630.409,884	25.08 6	168	512.332,767 630.409,884	169	512.311,864 630.430,654	29.46 7
169	512.311,864 630.430,654	170	512.303,53 630.441,105	13.36 7	170	512.303,53 630.441,105	171	512.295,989 630.451,159	12.56 8	171	512.295,989 630.451,159	172	512.291,227 630.460,949	10.88 7
172	512.291,227 630.460,949	173	512.287,523 630.474,045	13.61	173	512.287,523 630.474,045	174	512.286,2 630.486,084	12.11 1	174	512.286,2 630.486,084	175	512.287,787 630.496,667	10.70 1
175	512.287,787 630.496,667	176	512.289,904 630.506,457	10.01 6	176	512.289,904 630.506,457	177	512.293,211 630.514,394	8.598	177	512.293,211 630.514,394	178	512.298,238 630.521,671	8.845
178	512.298,238 630.521,671	179	512.304,059 630.529,211	9.526	179	512.304,059 630.529,211	180	512.311,203 630.534,503	8.891	180	512.311,203 630.534,503	181	512.318,876 630.538,736	8.763
181	512.318,876 630.538,736	182	512.325,358 630.540,191	6.643	182	512.325,358 630.540,191	183	512.332,634 630.541,514	7.395	183	512.332,634 630.541,514	184	512.344,938 630.542,44	12.33 9
184	512.344,938 630.542,44	185	512.360,283 630.541,647	15.36 5	185	512.360,283 630.541,647	186	512.375,761 630.539,927	15.57 3	186	512.375,761 630.539,927	187	512.386,08 630.537,678	10.56 1
187	512.386,08 630.537,678	188	512.390,578 630.535,826	4.864	188	512.390,578 630.535,826	189	512.395,87 630.535,032	5.351	189	512.395,87 630.535,032	190	512.404,866 630.535,297	9.0
190	512.404,866 630.535,297	191	512.414,258 630.536,62	9.485	191	512.414,258 630.536,62	192	512.423,783 630.539,662	9.999	192	512.423,783 630.539,662	193	512.435,69 630.543,234	12.43 1
193	512.435,69 630.543,234	194	512.448,522 630.548,79	13.98 3	194	512.448,522 630.548,79	195	512.463,471 630.555,14	16.24 2	195	512.463,471 630.555,14	196	512.470,218 630.557,786	7.247
196	512.470,218 630.557,786	197	512.478,685 630.559,638	8.667	197	512.478,685 630.559,638	198	512.485,299 630.560,564	6.679	198	512.485,299 630.560,564	199	512.494,692 630.560,168	9.401
199	512.494,692 630.560,168	200	512.505,54 630.560,697	10.86 1	200	512.505,54 630.560,697	201	512.515,859 630.562,681	10.50 8	201	512.515,859 630.562,681	202	512.526,177 630.565,062	10.58 9
202	512.526,177 630.565,062	203	512.536,628 630.568,237	10.92 3	203	512.536,628 630.568,237	204	512.552,503 630.572,735	16.5	204	512.552,503 630.572,735	205	512.565,733 630.576,572	13.77 5
205	512.565,733 630.576,572	206	512.581,475 630.581,334	16.44 6	206	512.581,475 630.581,334	207	512.594,043 630.585,171	13.14 1	207	512.594,043 630.585,171	208	512.598,62 630.587,374	5.08
208	512.598,62 630.587,374	209	512.601,187 630.588,61	2.849	209	512.601,187 630.588,61	210	512.606,066 630.595,063	8.09	210	512.606,066 630.595,063	211	512.607,448 630.600,601	5.708
211	512.607,448 630.600,601	212	512.609,352 630.609,994	9.584	212	512.609,352 630.609,994	213	512.610,876 630.622,179	12.28	213	512.610,876 630.622,179	214	512.593,105 630.657,212	39.28 3
214	512.593,105 630.657,212	215	512.543,856 630.689,707	59.00 3	215	512.543,856 630.689,707	216	512.484,96 630.720,678	66.54 3	216	512.484,96 630.720,678	217	512.477,344 630.738,448	19.33 3

Punct început	X / Y	Punct sfârșit	X / Y	Lungime segment	Punct început	X / Y	Punct sfârșit	X / Y	Lungime segment	Punct început	X / Y	Punct sfârșit	X / Y	Lungime segment
217	512.477,344 630.738,448	218	512.489,53 630.764,85	29.079	218	512.489,53 630.764,85	219	512.649,041 630.849,484	180.573	219	512.649,041 630.849,484	220	512.647,518 630.864,031	14.627
220	512.647,518 630.864,031	221	512.636,112 630.871,98	13.903	221	512.636,112 630.871,98	222	512.623,015 630.875,287	13.508	222	512.623,015 630.875,287	223	512.604,891 630.881,108	19.036
223	512.604,891 630.881,108	224	512.589,545 630.886,135	16.148	224	512.589,545 630.886,135	225	512.578,433 630.890,104	11.8	225	512.578,433 630.890,104	226	512.570,363 630.893,808	8.879
226	512.570,363 630.893,808	227	512.563,087 630.898,703	8.769	227	512.563,087 630.898,703	228	512.559,647 630.903,333	5.768	228	512.559,647 630.903,333	229	512.553,165 630.909,551	8.982
229	512.553,165 630.909,551	230	512.542,714 630.915,901	12.229	230	512.542,714 630.915,901	231	512.533,718 630.920,795	10.241	231	512.533,718 630.920,795	232	512.522,738 630.927,013	12.618
232	512.522,738 630.927,013	233	512.516,52 630.933,231	8.794	233	512.516,52 630.933,231	234	512.511,758 630.936,803	5.953	234	512.511,758 630.936,803	235	512.503,291 630.941,697	9.78
235	512.503,291 630.941,697	236	512.494,56 630.946,063	9.762	236	512.494,56 630.946,063	237	512.483,447 630.950,561	11.989	237	512.483,447 630.950,561	238	512.473,393 630.955,588	11.241
238	512.473,393 630.955,588	239	512.465,852 630.962,203	10.031	239	512.465,852 630.962,203	240	512.459,37 630.967,891	8.624	240	512.459,37 630.967,891	241	512.451,433 630.974,77	10.503
241	512.451,433 630.974,77	242	512.439,526 630.982,973	14.459	242	512.439,526 630.982,973	243	512.423,519 630.991,307	18.047	243	512.423,519 630.991,307	244	512.412,009 630.996,466	12.613
244	512.412,009 630.996,466	245	512.403,94 631.000,171	8.879	245	512.403,94 631.000,171	246	512.390,578 631.005,594	14.421	246	512.390,578 631.005,594	247	512.379,598 631.011,68	12.554
247	512.379,598 631.011,68	248	512.363,591 631.022,396	19.263	248	512.363,591 631.022,396	249	512.358,564 631.029,142	8.413	249	512.358,564 631.029,142	250	512.348,112 631.045,811	19.675
250	512.348,112 631.045,811	251	512.340,969 631.056,924	13.211	251	512.340,969 631.056,924	252	512.332,237 631.067,639	13.822	252	512.332,237 631.067,639	253	512.321,786 631.081,795	17.596
253	512.321,786 631.081,795	254	512.313,717 631.090,129	11.6	254	512.313,717 631.090,129	255	512.312,261 631.092,642	2.904	255	512.312,261 631.092,642	256	512.310,145 631.102,697	10.275
256	512.310,145 631.102,697	257	512.307,896 631.109,311	6.986	257	512.307,896 631.109,311	258	512.306,837 631.111,56	2.486	258	512.306,837 631.111,56	259	512.302,207 631.112,883	4.815
259	512.302,207 631.112,883	260	512.291,227 631.114,868	11.158	260	512.291,227 631.114,868	261	512.287,126 631.116,587	4.447	261	512.287,126 631.116,587	262	512.284,083 631.120,556	5.001
262	512.284,083 631.120,556	263	512.274,823 631.145,162	26.291	263	512.274,823 631.145,162	264	512.268,208 631.161,831	17.934	264	512.268,208 631.161,831	265	512.264,504 631.170,166	9.121
265	512.264,504 631.170,166	266	512.258,683 631.178,235	9.95	266	512.258,683 631.178,235	267	512.249,82 631.186,305	11.987	267	512.249,82 631.186,305	268	512.235,135 631.191,994	15.748
268	512.235,135 631.191,994	269	512.219,128 631.198,344	17.221	269	512.219,128 631.198,344	270	512.203,904 631.202,762	15.852	270	512.203,904 631.202,762	271	512.196,364 631.205,064	7.884
271	512.196,364 631.205,064	272	512.185,45 631.207,168	11.115	272	512.185,45 631.207,168	273	512.182,672 631.204,31	3.986	273	512.182,672 631.204,31	274	512.178,901 631.199,587	6.044
274	512.178,901 631.199,587	275	512.176,996 631.195,619	4.402	275	512.176,996 631.195,619	276	512.176,163 631.193,793	2.007	276	512.176,163 631.193,793	277	512.175,885 631.190,975	2.832
277	512.175,885 631.190,975	278	512.176,202 631.187,721	3.269	278	512.176,202 631.187,721	279	512.177,274 631.184,824	3.089	279	512.177,274 631.184,824	280	512.179,298 631.182,284	3.248
280	512.179,298 631.182,284	281	512.185,251 631.176,053	8.618	281	512.185,251 631.176,053	282	512.188,902 631.172,758	4.918	282	512.188,902 631.172,758	283	512.191,958 631.169,742	4.294
283	512.191,958 631.169,742	284	512.194,578 631.166,21	4.398	284	512.194,578 631.166,21	285	512.195,61 631.164,305	2.167	285	512.195,61 631.164,305	286	512.196,364 631.162,162	2.272
286	512.196,364 631.162,162	287	512.196,761 631.158,074	4.107	287	512.196,761 631.158,074	288	512.196,852 631.153,57	4.505	288	512.196,852 631.153,57	289	512.196,296 631.148,41	5.19
289	512.196,296 631.148,41	290	512.194,471 631.144,283	4.513	290	512.194,471 631.144,283	291	512.192,248 631.140,473	4.411	291	512.192,248 631.140,473	292	512.189,549 631.138,012	3.653
292	512.189,549 631.138,012	293	512.186,057 631.135,631	4.226	293	512.186,057 631.135,631	294	512.181,771 631.133,805	4.659	294	512.181,771 631.133,805	295	512.177,326 631.133,408	4.463
295	512.177,326 631.133,408	296	512.173,039 631.133,805	4.305	296	512.173,039 631.133,805	297	512.168,277 631.134,678	4.841	297	512.168,277 631.134,678	298	512.165,261 631.135,79	3.214
298	512.165,261 631.135,79	299	512.161,292 631.135,948	3.972	299	512.161,292 631.135,948	300	512.156,609 631.133,964	5.086	300	512.156,609 631.133,964	301	512.153,91 631.132,218	3.215
301	512.153,91 631.132,218	302	512.151,052 631.129,201	4.156	302	512.151,052 631.129,201	303	512.149,624 631.125,63	3.846	303	512.149,624 631.125,63	304	512.147,322 631.121,661	4.588
304	512.147,322 631.121,661	305	512.144,861 631.118,565	3.955	305	512.144,861 631.118,565	306	512.143,194 631.117,057	2.248	306	512.143,194 631.117,057	307	512.140,337 631.115,866	3.095
307	512.140,337 631.115,866	308	512.136,924 631.115,469	3.436	308	512.136,924 631.115,469	309	512.134,066 631.115,708	2.868	309	512.134,066 631.115,708	310	512.131,129 631.116,898	3.169
310	512.131,129 631.116,898	311	512.125,652 631.120,232	6.412	311	512.125,652 631.120,232	312	512.120,175 631.126,026	7.973	312	512.120,175 631.126,026	313	512.115,572 631.132,853	8.234
313	512.115,572 631.132,853	314	512.112,0 631.141,505	9.36	314	512.112,0 631.141,505	315	512.107,158 631.155,395	14.71	315	512.107,158 631.155,395	316	512.104,221 631.160,793	6.145

Punct început	X / Y	Punct sfârșit	X / Y	Lungime segment	Punct început	X / Y	Punct sfârșit	X / Y	Lungime segment	Punct început	X / Y	Punct sfârșit	X / Y	Lungime segment
316	512.104,221 631.160,793	317	512.099,776 631.167,381	7.947	317	512.099,776 631.167,381	318	512.093,029 631.174,842	10.059	318	512.093,029 631.174,842	319	512.085,806 631.180,875	9.411
319	512.085,806 631.180,875	320	512.077,789 631.188,098	10.791	320	512.077,789 631.188,098	321	512.073,9 631.192,86	6.148	321	512.073,9 631.192,86	322	512.073,106 631.196,115	3.35
322	512.073,106 631.196,115	323	512.072,788 631.200,004	3.902	323	512.072,788 631.200,004	324	512.072,074 631.204,132	4.189	324	512.072,074 631.204,132	325	512.070,566 631.207,227	3.443
325	512.070,566 631.207,227	326	512.067,153 631.210,561	4.771	326	512.067,153 631.210,561	327	512.064,295 631.211,831	3.127	327	512.064,295 631.211,831	328	512.060,247 631.212,148	4.06
328	512.060,247 631.212,148	329	512.055,564 631.211,434	4.737	329	512.055,564 631.211,434	330	512.050,563 631.210,005	5.201	330	512.050,563 631.210,005	331	512.046,277 631.208,259	4.628
331	512.046,277 631.208,259	332	512.041,197 631.206,037	5.545	332	512.041,197 631.206,037	333	512.036,196 631.203,02	5.841	333	512.036,196 631.203,02	334	512.032,545 631.200,718	4.316
334	512.032,545 631.200,718	335	512.029,212 631.197,226	4.827	335	512.029,212 631.197,226	336	512.025,798 631.192,463	5.86	336	512.025,798 631.192,463	337	512.023,417 631.189,765	3.598
337	512.023,417 631.189,765	338	512.020,48 631.187,145	3.936	338	512.020,48 631.187,145	339	512.018,02 631.186,431	2.562	339	512.018,02 631.186,431	340	512.014,765 631.185,796	3.316
340	512.014,765 631.185,796	341	512.009,13 631.186,272	5.655	341	512.009,13 631.186,272	342	512.005,002 631.187,622	4.343	342	512.005,002 631.187,622	343	512.000,875 631.188,971	4.342
343	512.000,875 631.188,971	344	511.996,033 631.191,987	5.704	344	511.996,033 631.191,987	345	511.992,064 631.195,083	5.034	345	511.992,064 631.195,083	346	511.989,365 631.198,496	4.351
346	511.989,365 631.198,496	347	511.986,349 631.203,417	5.772	347	511.986,349 631.203,417	348	511.983,491 631.210,402	7.547	348	511.983,491 631.210,402	349	511.979,999 631.221,356	11.497
349	511.979,999 631.221,356	350	511.978,014 631.230,643	9.497	350	511.978,014 631.230,643	351	511.977,538 631.235,326	4.707	351	511.977,538 631.235,326	352	511.977,538 631.239,93	4.604
352	511.977,538 631.239,93	353	511.979,126 631.243,819	4.201	353	511.979,126 631.243,819	354	511.981,507 631.247,788	4.628	354	511.981,507 631.247,788	355	511.986,19 631.252,471	6.623
355	511.986,19 631.252,471	356	511.993,572 631.259,059	9.894	356	511.993,572 631.259,059	357	512.001,986 631.267,235	11.732	357	512.001,986 631.267,235	358	512.004,447 631.269,854	3.594
358	512.004,447 631.269,854	359	512.005,24 631.272,394	2.661	359	512.005,24 631.272,394	360	512.005,875 631.274,696	2.388	360	512.005,875 631.274,696	361	512.005,24 631.278,189	3.55
361	512.005,24 631.278,189	362	512.003,256 631.281,284	3.676	362	512.003,256 631.281,284	363	511.997,858 631.285,729	6.993	363	511.997,858 631.285,729	364	511.991,508 631.288,825	7.065
364	511.991,508 631.288,825	365	511.983,888 631.291,047	7.937	365	511.983,888 631.291,047	366	511.971,506 631.292,317	12.447	366	511.971,506 631.292,317	367	511.962,854 631.293,349	8.713
367	511.962,854 631.293,349	368	511.953,885 631.294,619	9.058	368	511.953,885 631.294,619	369	511.945,471 631.293,032	8.562	369	511.945,471 631.293,032	370	511.935,311 631.289,539	10.744
370	511.935,311 631.289,539	371	511.925,309 631.285,729	10.703	371	511.925,309 631.285,729	372	511.908,006 631.276,601	19.563	372	511.908,006 631.276,601	373	511.898,242 631.272,474	10.6
373	511.898,242 631.272,474	374	511.887,209 631.265,885	12.851	374	511.887,209 631.265,885	375	511.881,733 631.261,282	7.154	375	511.881,733 631.261,282	376	511.879,272 631.258,107	4.017
376	511.879,272 631.258,107	377	511.878,161 631.255,487	2.846	377	511.878,161 631.255,487	378	511.878,954 631.251,201	4.359	378	511.878,954 631.251,201	379	511.880,462 631.245,803	5.605
379	511.880,462 631.245,803	380	511.885,066 631.234,85	11.881	380	511.885,066 631.234,85	381	511.885,542 631.229,611	5.261	381	511.885,542 631.229,611	382	511.885,066 631.224,69	4.944
382	511.885,066 631.224,69	383	511.884,114 631.221,435	3.391	383	511.884,114 631.221,435	384	511.882,367 631.219,689	2.47	384	511.882,367 631.219,689	385	511.819,7 631.183,475	72.378
385	511.819,7 631.183,475	386	511.781,494 631.152,36	49.273	386	511.781,494 631.152,36	387	511.777,628 631.149,67	4.71	387	511.777,628 631.149,67	388	511.773,616 631.146,922	4.863
388	511.773,616 631.146,922	389	511.769,123 631.145,439	4.731	389	511.769,123 631.145,439	390	511.761,142 631.145,876	7.993	390	511.761,142 631.145,876	391	511.747,892 631.149,188	13.658
391	511.747,892 631.149,188	392	511.726,863 631.158,371	22.947	392	511.726,863 631.158,371	393	511.711,424 631.170,483	19.623	393	511.711,424 631.170,483	394	511.699,422 631.182,161	16.746
394	511.699,422 631.182,161	395	511.694,524 631.190,998	10.104	395	511.694,524 631.190,998	396	511.701,576 631.221,784	31.583	396	511.701,576 631.221,784	397	511.688,883 631.252,755	33.471
397	511.688,883 631.252,755	398	511.672,128 631.296,927	47.243	398	511.672,128 631.296,927	399	511.645,816 631.351,433	60.525	399	511.645,816 631.351,433	400	511.641,477 631.356,725	6.843
400	511.641,477 631.356,725	401	511.636,608 631.364,557	9.222	401	511.636,608 631.364,557	402	511.630,893 631.371,965	9.356	402	511.630,893 631.371,965	403	511.624,543 631.377,997	8.758
403	511.624,543 631.377,997	404	511.617,664 631.386,253	10.746	404	511.617,664 631.386,253	405	511.613,431 631.392,92	7.897	405	511.613,431 631.392,92	406	511.611,208 631.400,963	8.345
406	511.611,208 631.400,963	407	511.611,022 631.405,363	4.404	407	511.611,022 631.405,363	408	511.611,498 631.409,966	4.628	408	511.611,498 631.409,966	409	511.612,689 631.414,887	5.063
409	511.612,689 631.414,887	410	511.614,197 631.419,809	5.148	410	511.614,197 631.419,809	411	511.616,816 631.422,904	4.054	411	511.616,816 631.422,904	412	511.619,991 631.425,206	3.922
412	511.619,991 631.425,206	413	511.629,596 631.429,334	10.454	413	511.629,596 631.429,334	414	511.637,374 631.431,556	8.089	414	511.637,374 631.431,556	415	511.645,153 631.432,509	7.837



Punct început	X / Y	Punct sfârșit	X / Y	Lungime segment	Punct început	X / Y	Punct sfârșit	X / Y	Lungime segment	Punct început	X / Y	Punct sfârșit	X / Y	Lungime segment
415	511.645,153 631.432,509	416	511.656,028 631.433,303	10.904	416	511.656,028 631.433,303	417	511.664,283 631.433,461	8.257	417	511.664,283 631.433,461	418	511.671,823 631.433,779	7.547
418	511.671,823 631.433,779	419	511.683,174 631.434,414	11.369	419	511.683,174 631.434,414	420	511.691,27 631.434,573	8.098	420	511.691,27 631.434,573	421	511.697,461 631.436,001	6.354
421	511.697,461 631.436,001	422	511.707,859 631.435,049	10.441	422	511.707,859 631.435,049	423	511.726,592 631.432,668	18.884	423	511.726,592 631.432,668	424	511.732,942 631.432,906	6.354
424	511.732,942 631.432,906	425	511.745,007 631.432,429	12.074	425	511.745,007 631.432,429	426	511.755,643 631.431,715	10.66	426	511.755,643 631.431,715	427	511.766,359 631.429,889	10.87
427	511.766,359 631.429,889	428	511.774,376 631.428,619	8.117	428	511.774,376 631.428,619	429	511.782,79 631.427,429	8.498	429	511.782,79 631.427,429	430	511.789,457 631.426,635	6.714
430	511.789,457 631.426,635	431	511.795,728 631.426,238	6.284	431	511.795,728 631.426,238	432	511.813,031 631.426,0	17.305	432	511.813,031 631.426,0	433	511.832,399 631.425,603	19.372
433	511.832,399 631.425,603	434	511.841,734 631.425,462	9.336	434	511.841,734 631.425,462	435	511.849,179 631.424,825	7.472	435	511.849,179 631.424,825	436	511.862,514 631.424,349	13.343
436	511.862,514 631.424,349	437	511.880,453 631.425,301	17.964	437	511.880,453 631.425,301	438	511.892,041 631.424,349	11.627	438	511.892,041 631.424,349	439	511.903,63 631.422,285	11.771
439	511.903,63 631.422,285	440	511.912,997 631.419,904	9.665	440	511.912,997 631.419,904	441	511.922,998 631.417,364	10.319	441	511.922,998 631.417,364	442	511.933,634 631.414,03	11.146
442	511.933,634 631.414,03	443	511.943,0 631.411,173	9.792	443	511.943,0 631.411,173	444	511.951,097 631.409,268	8.318	444	511.951,097 631.409,268	445	511.960,78 631.407,363	9.869
445	511.960,78 631.407,363	446	511.968,877 631.405,458	8.318	446	511.968,877 631.405,458	447	511.972,528 631.403,076	4.359	447	511.972,528 631.403,076	448	511.974,909 631.400,854	3.257
448	511.974,909 631.400,854	449	511.976,814 631.397,361	3.979	449	511.976,814 631.397,361	450	511.978,243 631.392,916	4.669	450	511.978,243 631.392,916	451	511.979,83 631.383,55	9.5
451	511.979,83 631.383,55	452	511.981,735 631.374,501	9.247	452	511.981,735 631.374,501	453	511.983,64 631.365,77	8.936	453	511.983,64 631.365,77	454	511.986,974 631.357,674	8.756
454	511.986,974 631.357,674	455	511.991,895 631.351,324	8.034	455	511.991,895 631.351,324	456	511.996,975 631.345,767	7.529	456	511.996,975 631.345,767	457	512.001,42 631.342,751	5.372
457	512.001,42 631.342,751	458	512.009,993 631.339,259	9.257	458	512.009,993 631.339,259	459	512.019,359 631.337,512	9.528	459	512.019,359 631.337,512	460	512.030,948 631.335,925	11.697
460	512.030,948 631.335,925	461	512.047,617 631.335,766	16.67	461	512.047,617 631.335,766	462	512.061,111 631.337,354	13.587	462	512.061,111 631.337,354	463	512.072,223 631.340,052	11.435
463	512.072,223 631.340,052	464	512.080,796 631.341,481	8.691	464	512.080,796 631.341,481	465	512.094,607 631.340,688	13.834	465	512.094,607 631.340,688	466	512.228,552 631.403,38	147.89
466	512.228,552 631.403,38	467	512.279,596 631.428,766	57.008	467	512.279,596 631.428,766	468	512.323,015 631.442,158	45.437	468	512.323,015 631.442,158	469	512.355,849 631.442,374	32.835
469	512.355,849 631.442,374	470	512.380,69 631.446,911	25.252	470	512.380,69 631.446,911	471	512.406,828 631.450,799	26.426	471	512.406,828 631.450,799	472	512.428,861 631.455,119	22.453
472	512.428,861 631.455,119	473	512.443,423 631.457,161	14.704	473	512.443,423 631.457,161	474	512.454,999 631.451,663	12.815	474	512.454,999 631.451,663	475	512.477,464 631.428,334	32.387
475	512.477,464 631.428,334	476	512.494,529 631.399,604	33.416	476	512.494,529 631.399,604	477	512.504,466 631.378,003	23.777	477	512.504,466 631.378,003	478	512.516,089 631.356,562	24.389
478	512.516,089 631.356,562	479	512.528,948 631.343,069	18.639	479	512.528,948 631.343,069	480	512.538,949 631.332,75	14.37	480	512.538,949 631.332,75	481	512.547,998 631.324,336	12.356
481	512.547,998 631.324,336	482	512.557,047 631.312,906	14.578	482	512.557,047 631.312,906	483	512.602,767 631.270,361	62.453	483	512.602,767 631.270,361	484	512.609,275 631.265,916	7.881
484	512.609,275 631.265,916	485	512.611,339 631.263,376	3.273	485	512.611,339 631.263,376	486	512.718,337 631.126,057	174.084	486	512.718,337 631.126,057	487	512.726,751 631.124,787	8.509
487	512.726,751 631.124,787	488	512.795,966 631.115,897	69.784	488	512.795,966 631.115,897	489	512.808,983 631.118,596	13.294	489	512.808,983 631.118,596	490	512.821,048 631.121,294	12.363
490	512.821,048 631.121,294	491	512.832,32 631.123,358	11.459	491	512.832,32 631.123,358	492	512.905,662 631.142,408	75.776	492	512.905,662 631.142,408	493	513.001,759 631.210,777	117.936
493	513.001,759 631.210,777	494	513.014,882 631.232,155	25.084	494	513.014,882 631.232,155	495	513.027,582 631.254,38	25.598	495	513.027,582 631.254,38	496	513.035,838 631.267,504	15.505
496	513.035,838 631.267,504	497	513.042,399 631.282,109	16.011	497	513.042,399 631.282,109	498	513.045,363 631.291,21	9.571	498	513.045,363 631.291,21	499	513.023,349 631.315,129	32.507
499	513.023,349 631.315,129	500	512.997,102 631.344,339	39.27	500	512.997,102 631.344,339	501	512.952,864 631.394,715	67.043	501	512.952,864 631.394,715	502	512.908,837 631.444,246	66.27
502	512.908,837 631.444,246	503	512.847,03 631.514,096	93.269	503	512.847,03 631.514,096	504	512.816,974 631.547,962	45.28	504	512.816,974 631.547,962	505	512.784,589 631.582,041	47.012
505	512.784,589 631.582,041	506	512.762,152 631.608,711	34.853	506	512.762,152 631.608,711	507	512.735,482 631.637,498	39.243	507	512.735,482 631.637,498	508	512.702,674 631.673,904	49.008
508	512.702,674 631.673,904	509	512.672,309 631.708,451	45.995	509	512.672,309 631.708,451	510	512.667,325 631.714,121	7.549	510	512.667,325 631.714,121	511	512.648,487 631.733,806	27.246
511	512.648,487 631.733,806	512	512.626,897 631.754,126	29.648	512	512.626,897 631.754,126	513	512.607,635 631.777,621	30.382	513	512.607,635 631.777,621	514	512.583,717 631.805,985	37.102

Punct început	X / Y	Punct sfârșit	X / Y	Lungime segment	Punct început	X / Y	Punct sfârșit	X / Y	Lungime segment	Punct început	X / Y	Punct sfârșit	X / Y	Lungime segment
514	512.583,717 631.805,985	515	512.564,032 631.827,786	29.37 3	515	512.564,032 631.827,786	516	512.560,075 631.830,424	4.756	516	512.560,075 631.830,424	517	512.558,317 631.831,596	2.113
517	512.558,317 631.831,596	518	512.518,193 631.835,37	40.30 1	518	512.518,193 631.835,37	519	512.515,56 631.835,618	2.645	519	512.515,56 631.835,618	520	512.480,211 631.838,581	35.47 3
520	512.480,211 631.838,581	521	512.426,448 631.841,968	53.87	521	512.426,448 631.841,968	522	512.390,676 631.845,143	35.91 3	522	512.390,676 631.845,143	523	512.339,029 631.849,588	51.83 8
523	512.339,029 631.849,588	524	512.311,513 631.850,011	27.51 9	524	512.311,513 631.850,011	525	512.299,871 631.849,165	11.67 3	525	512.299,871 631.849,165	526	512.291,616 631.847,683	8.387
526	512.291,616 631.847,683	527	512.281,668 631.851,493	10.65 3	527	512.281,668 631.851,493	528	512.265,158 631.858,478	17.92 7	528	512.265,158 631.858,478	529	512.253,728 631.864,616	12.97 4
529	512.253,728 631.864,616	530	512.231,291 631.874,988	24.71 8	530	512.231,291 631.874,988	531	512.210,971 631.882,82	21.77 7	531	512.210,971 631.882,82	532	512.177,739 631.896,578	35.96 7
532	512.177,739 631.896,578	533	512.152,551 631.906,315	27.00 5	533	512.152,551 631.906,315	534	512.122,494 631.917,322	32.00 9	534	512.122,494 631.917,322	535	512.109,794 631.921,555	13.38 7
535	512.109,794 631.921,555	536	512.092,226 631.924,73	17.85 3	536	512.092,226 631.924,73	537	512.076,562 631.927,693	15.94 2	537	512.076,562 631.927,693	538	512.057,935 631.929,598	18.72 4
538	512.057,935 631.929,598	539	512.046,929 631.932,773	11.45 5	539	512.046,929 631.932,773	540	512.041,949 631.934,701	5.34	540	512.041,949 631.934,701	541	512.040,367 631.935,313	1.696
541	512.040,367 631.935,313	542	512.024,28 631.938,7	16.44	542	512.024,28 631.938,7	543	512.013,584 631.938,7	10.69 6	543	512.013,584 631.938,7	544	512.009,252 631.938,7	4.332
544	512.009,252 631.938,7	545	512.000,997 631.938,065	8.279	545	512.000,997 631.938,065	546	511.989,355 631.938,7	11.65 9	546	511.989,355 631.938,7	547	511.983,429 631.941,452	6.534
547	511.983,429 631.941,452	548	511.975,809 631.948,437	10.33 7	548	511.975,809 631.948,437	549	511.968,612 631.953,728	8.933	549	511.968,612 631.953,728	550	511.959,722 631.957,538	9.672
550	511.959,722 631.957,538	551	511.948,927 631.960,925	11.31 4	551	511.948,927 631.960,925	552	511.934,957 631.965,793	14.79 4	552	511.934,957 631.965,793	553	511.919,717 631.971,297	16.20 3
553	511.919,717 631.971,297	554	511.903,842 631.980,822	18.51 3	554	511.903,842 631.980,822	555	511.894,581 631.985,372	10.31 8	555	511.894,581 631.985,372	556	511.883,628 631.991,753	12.67 6
556	511.883,628 631.991,753	557	511.870,949 631.998,691	14.45 3	557	511.870,949 631.998,691	558	511.857,984 632.009,01	16.57	558	511.857,984 632.009,01	559	511.846,607 632.019,064	15.18 3
559	511.846,607 632.019,064	560	511.840,541 632.027,524	10.41	560	511.840,541 632.027,524	561	511.836,553 632.033,087	6.845	561	511.836,553 632.033,087	562	511.835,495 632.043,935	10.89 9
562	511.835,495 632.043,935	563	511.832,32 632.068,276	24.54 7	563	511.832,32 632.068,276	564	511.825,97 632.079,389	12.79 9	564	511.825,97 632.079,389	565	511.816,958 632.092,809	16.16 5
565	511.816,958 632.092,809	566	511.812,327 632.097,241	6.41	566	511.812,327 632.097,241	567	511.803,729 632.107,956	13.73 8	567	511.803,729 632.107,956	568	511.791,028 632.118,936	16.78 9
568	511.791,028 632.118,936	569	511.779,519 632.126,477	13.75 9	569	511.779,519 632.126,477	570	511.763,379 632.139,177	20.53 8	570	511.763,379 632.139,177	571	511.749,771 632.149,628	17.15 8
571	511.749,771 632.149,628	572	511.736,859 632.162,963	18.56 2	572	511.736,859 632.162,963	573	511.724,794 632.175,875	17.67 2	573	511.724,794 632.175,875	574	511.714,423 632.184,765	13.66
574	511.714,423 632.184,765	575	511.701,088 632.195,56	17.15 7	575	511.701,088 632.195,56	576	511.687,541 632.202,122	15.05 3	576	511.687,541 632.202,122	577	511.675,264 632.206,143	12.91 9
577	511.675,264 632.206,143	578	511.663,623 632.209,318	12.06 6	578	511.663,623 632.209,318	579	511.653,463 632.212,917	10.77 9	579	511.653,463 632.212,917	580	511.633,989 632.223,923	22.36 9
580	511.633,989 632.223,923	581	511.600,334 632.240,433	37.48 7	581	511.600,334 632.240,433	582	511.571,336 632.255,673	32.75 9	582	511.571,336 632.255,673	583	511.544,666 632.270,49	30.51
583	511.544,666 632.270,49	584	511.530,061 632.282,132	18.67 7	584	511.530,061 632.282,132	585	511.513,339 632.300,123	24.56 2	585	511.513,339 632.300,123	586	511.498,946 632.313,035	19.33 6
586	511.498,946 632.313,035	587	511.476,297 632.338,012	33.71 7	587	511.476,297 632.338,012	588	511.462,962 632.357,062	23.25 3	588	511.462,962 632.357,062	589	511.434,779 632.352,408	28.56 5
589	511.434,779 632.352,408	590	511.432,083 632.331,585	20.99 7	590	511.432,083 632.331,585	591	511.430,179 632.309,372	22.29 4	591	511.430,179 632.309,372	592	511.427,978 632.270,301	39.13 3
592	511.427,978 632.270,301	593	511.419,251 632.225,875	45.27 5	593	511.419,251 632.225,875	594	511.409,731 632.177,483	49.32	594	511.409,731 632.177,483	595	511.413,698 632.109,258	68.34
595	511.413,698 632.109,258	596	511.410,525 632.052,139	57.20 7	596	511.410,525 632.052,139	597	511.412,747 632.024,613	27.61 6	597	511.412,747 632.024,613	598	511.338,705 631.632,169	399.3 68
598	511.338,705 631.632,169	599	511.325,807 631.640,729	15.48	599	511.325,807 631.640,729	600	511.306,247 631.653,499	23.36	600	511.306,247 631.653,499	601	511.290,405 631.665,785	20.04 8
601	511.290,405 631.665,785	602	511.264,864 631.681,142	29.80 2	602	511.264,864 631.681,142	603	511.223,926 631.601,104	89.9	603	511.223,926 631.601,104	604	511.209,951 631.575,337	29.31 3
604	511.209,951 631.575,337	605	511.176,557 631.524,662	60.68 9	605	511.176,557 631.524,662	606	511.176,323 631.524,285	0.444	606	511.176,323 631.524,285	607	511.165,179 631.506,345	21.11 9
607	511.165,179 631.506,345	608	511.163,54 631.503,707	3.106	608	511.163,54 631.503,707	609	511.155,126 631.490,055	16.03 7	609	511.155,126 631.490,055	610	511.149,985 631.483,504	8.327
610	511.149,985 631.483,504	611	511.142,844 631.474,405	11.56 7	611	511.142,844 631.474,405	612	511.135,441 631.464,972	11.99 1	612	511.135,441 631.464,972	613	511.123,648 631.449,857	19.17 1

Punct început	X / Y	Punct sfârșit	X / Y	Lungime segment	Punct început	X / Y	Punct sfârșit	X / Y	Lungime segment	Punct început	X / Y	Punct sfârșit	X / Y	Lungime segment
613	511.123,648 631.449,857	614	511.112,898 631.436,079	17.476	614	511.112,898 631.436,079	615	510.959,863 631.292,252	210.014	615	510.959,863 631.292,252	616	510.922,398 631.260,184	49.315
616	510.922,398 631.260,184	617	510.910,383 631.245,61	18.888	617	510.910,383 631.245,61	618	510.904,614 631.235,575	11.575	618	510.904,614 631.235,575	619	510.898,417 631.221,993	14.929
619	510.898,417 631.221,993	620	510.888,584 631.208,908	16.368	620	510.888,584 631.208,908	621	510.867,629 631.190,81	27.688	621	510.867,629 631.190,81	622	510.852,678 631.180,799	17.993
622	510.852,678 631.180,799	623	510.849,373 631.178,586	3.977	623	510.849,373 631.178,586	624	510.838,419 631.170,808	13.435	624	510.838,419 631.170,808	625	510.830,005 631.165,886	9.748
625	510.830,005 631.165,886	626	510.817,305 631.161,759	13.354	626	510.817,305 631.161,759	627	510.799,843 631.156,52	18.231	627	510.799,843 631.156,52	628	510.781,428 631.151,916	18.982
628	510.781,428 631.151,916	629	510.755,393 631.148,741	26.228	629	510.755,393 631.148,741	630	510.746,851 631.147,879	8.585	630	510.746,851 631.147,879	631	510.738,089 631.146,995	8.806
631	510.738,089 631.146,995	632	510.722,055 631.146,201	16.054	632	510.722,055 631.146,201	633	510.712,53 631.145,725	9.537	633	510.712,53 631.145,725	634	510.704,196 631.143,476	8.632
634	510.704,196 631.143,476	635	510.690,305 631.138,515	14.75	635	510.690,305 631.138,515	636	510.676,536 631.134,51	14.34	636	510.676,536 631.134,51	637	510.667,678 631.131,934	9.225
637	510.667,678 631.131,934	638	510.662,73 631.130,52	5.146	638	510.662,73 631.130,52	639	510.650,816 631.127,116	12.391	639	510.650,816 631.127,116	640	510.654,894 631.122,306	6.306
640	510.654,894 631.122,306	641	510.672,856 631.102,807	26.511	641	510.672,856 631.102,807	642	510.692,691 631.076,282	33.121	642	510.692,691 631.076,282	643	510.711,978 631.037,209	43.574
643	510.711,978 631.037,209	644	510.716,2 631.021,635	16.136	644	510.716,2 631.021,635	645	510.722,889 631.010,98	12.581	645	510.722,889 631.010,98	646	510.724,839 631.008,079	3.495
646	510.724,839 631.008,079	647	510.720,555 631.005,207	5.158	647	510.720,555 631.005,207	648	510.719,762 631.004,675	0.955	648	510.719,762 631.004,675	649	510.710,642 631.019,203	17.153
649	510.710,642 631.019,203	650	510.706,34 631.035,077	16.447	650	510.706,34 631.035,077	651	510.698,902 631.050,143	16.802	651	510.698,902 631.050,143	652	510.687,555 631.073,131	25.636
652	510.687,555 631.073,131	653	510.677,243 631.086,92	17.218	653	510.677,243 631.086,92	654	510.668,234 631.098,967	15.043	654	510.668,234 631.098,967	655	510.650,398 631.118,332	26.327
655	510.650,398 631.118,332	656	510.631,199 631.140,972	29.685	656	510.631,199 631.140,972	657	510.629,018 631.143,544	3.372	657	510.629,018 631.143,544	658	510.622,485 631.151,248	10.101
658	510.622,485 631.151,248	659	510.585,051 631.193,585	56.513	659	510.585,051 631.193,585	660	510.547,894 631.235,398	55.937	660	510.547,894 631.235,398	661	510.523,172 631.253,258	30.498
661	510.523,172 631.253,258	662	510.517,505 631.257,353	6.992	662	510.517,505 631.257,353	663	510.501,17 631.270,396	20.903	663	510.501,17 631.270,396	664	510.477,151 631.288,289	29.951
664	510.477,151 631.288,289	665	510.470,932 631.293,004	7.804	665	510.470,932 631.293,004	666	510.455,172 631.304,953	19.778	666	510.455,172 631.304,953	667	510.440,046 631.312,96	17.115
667	510.440,046 631.312,96	668	510.427,193 631.316,977	13.466	668	510.427,193 631.316,977	669	510.408,732 631.315,918	18.491	669	510.408,732 631.315,918	670	510.370,261 631.310,821	38.807
670	510.370,261 631.310,821	671	510.335,763 631.305,805	34.861	671	510.335,763 631.305,805	672	510.306,033 631.305,06	29.739	672	510.306,033 631.305,06	673	510.290,217 631.309,47	16.419
673	510.290,217 631.309,47	674	510.256,295 631.321,55	36.009	674	510.256,295 631.321,55	675	510.240,533 631.326,792	16.611	675	510.240,533 631.326,792	676	510.217,915 631.334,312	23.835
676	510.217,915 631.334,312	677	510.200,595 631.346,486	21.17	677	510.200,595 631.346,486	678	510.185,547 631.360,187	20.351	678	510.185,547 631.360,187	679	510.172,844 631.372,282	17.54
679	510.172,844 631.372,282	680	510.160,346 631.389,458	21.242	680	510.160,346 631.389,458	681	510.140,241 631.423,638	39.655	681	510.140,241 631.423,638	682	510.123,154 631.464,442	44.237
682	510.123,154 631.464,442	683	510.111,293 631.496,088	33.796	683	510.111,293 631.496,088	684	510.096,656 631.529,096	36.108	684	510.096,656 631.529,096	685	510.080,512 631.551,454	27.577
685	510.080,512 631.551,454	686	510.087,363 631.516,037	36.074	686	510.087,363 631.516,037	687	510.099,312 631.486,685	31.691	687	510.099,312 631.486,685	688	510.122,668 631.428,638	62.57
688	510.122,668 631.428,638	689	510.148,39 631.380,966	54.169	689	510.148,39 631.380,966	690	510.191,29 631.334,606	63.164	690	510.191,29 631.334,606	691	510.236,514 631.308,637	52.15
691	510.236,514 631.308,637	692	510.293,836 631.293,194	59.366	692	510.293,836 631.293,194	693	510.346,097 631.296,442	52.362	693	510.346,097 631.296,442	694	510.402,522 631.295,686	56.43
694	510.402,522 631.295,686	695	510.466,954 631.275,662	67.472	695	510.466,954 631.275,662	696	510.517,14 631.245,669	58.465	696	510.517,14 631.245,669	697	510.561,94 631.201,4	62.982
697	510.561,94 631.201,4	698	510.621,271 631.131,701	91.532	698	510.621,271 631.131,701	699	510.657,16 631.089,312	55.541	699	510.657,16 631.089,312	700	510.684,952 631.053,203	45.566
700	510.684,952 631.053,203	701	510.691,77 631.020,148	33.751	701	510.691,77 631.020,148	702	510.715,099 630.982,446	44.336	702	510.715,099 630.982,446	703	510.739,22 630.964,114	30.297
703	510.739,22 630.964,114	704	510.749,721 630.943,874	22.802	704	510.749,721 630.943,874	705	510.810,745 630.907,095	71.25	705	510.810,745 630.907,095	706	510.875,631 630.876,297	71.824
706	510.875,631 630.876,297	707	510.941,1 630.847,971	71.334	707	510.941,1 630.847,971	708	510.980,619 630.829,066	43.808	708	510.980,619 630.829,066	709	511.017,322 630.808,967	41.846
709	511.017,322 630.808,967	710	511.035,293 630.797,076	21.549	710	511.035,293 630.797,076	711	511.048,083 630.783,785	18.445	711	511.048,083 630.783,785	712	511.062,117 630.754,229	32.719

Punct început	X / Y	Punct sfârșit	X / Y	Lungime segment	Punct început	X / Y	Punct sfârșit	X / Y	Lungime segment	Punct început	X / Y	Punct sfârșit	X / Y	Lungime segment
712	511.062,117 630.754,229	713	511.078,369 630.738,727	22.46	713	511.078,369 630.738,727	714	511.110,73 630.721,607	36.61 1	714	511.110,73 630.721,607	715	511.146,304 630.702,58	40.34 3
715	511.146,304 630.702,58	716	511.198,688 630.680,036	57.02 9	716	511.198,688 630.680,036	717	511.261,815 630.651,633	69.22 2	717	511.261,815 630.651,633	718	511.288,445 630.629,789	34.44 3
718	511.288,445 630.629,789	719	511.317,15 630.603,116	39.18 5	719	511.317,15 630.603,116	720	511.364,367 630.541,371	77.73	720	511.364,367 630.541,371	721	511.405,122 630.490,468	65.20 8
721	511.405,122 630.490,468	722	511.421,658 630.463,171	31.91 5	722	511.421,658 630.463,171	723	511.444,384 630.437,464	34.31 2	723	511.444,384 630.437,464	724	511.473,839 630.407,525	41.99 9
724	511.473,839 630.407,525	725	511.489,975 630.377,508	34.07 9	725	511.489,975 630.377,508	726	511.517,962 630.345,046	42.86 1	726	511.517,962 630.345,046	727	511.549,716 630.310,812	46.69 4
727	511.549,716 630.310,812	728	511.577,307 630.290,757	34.11	728	511.577,307 630.290,757	729	511.631,96 630.231,531	80.59	729	511.631,96 630.231,531	730	511.657,139 630.200,329	40.09 4
730	511.657,139 630.200,329	731	511.684,029 630.152,606	54.77 7	731	511.684,029 630.152,606	732	511.705,443 630.115,033	43.24 7	732	511.705,443 630.115,033	733	511.723,066 630.076,792	42.10 6
733	511.723,066 630.076,792	734	511.730,362 630.052,154	25.69 6	734	511.730,362 630.052,154	735	511.742,558 630.015,088	39.02 1	735	511.742,558 630.015,088	736	511.750,836 630.006,084	12.23 1
736	511.750,836 630.006,084	737	511.771,24 629.989,219	26.47 2	737	511.771,24 629.989,219	738	511.794,244 629.953,925	42.12 9	738	511.794,244 629.953,925	739	511.806,837 629.929,761	27.24 9
739	511.806,837 629.929,761	740	511.817,947 629.903,769	28.26 7	740	511.817,947 629.903,769	741	511.822,505 629.880,738	23.47 8	741	511.822,505 629.880,738	742	511.824,779 629.844,097	36.71 1
742	511.824,779 629.844,097	743	511.824,277 629.825,319	18.78 5	743	511.824,277 629.825,319	744	511.826,268 629.805,151	20.26 6	744	511.826,268 629.805,151	745	511.828,482 629.793,35	12.00 7
745	511.828,482 629.793,35	746	511.839,845 629.770,393	25.61 5	746	511.839,845 629.770,393	747	511.860,095 629.750,404	28.45 4	747	511.860,095 629.750,404	748	511.866,861 629.740,523	11.97 6
748	511.866,861 629.740,523	749	511.869,189 629.723,792	16.89 2	749	511.869,189 629.723,792	750	511.873,911 629.698,696	25.53 6	750	511.873,911 629.698,696	751	511.889,525 629.668,976	33.57 2
751	511.889,525 629.668,976	752	511.914,521 629.645,242	34.46 9	752	511.914,521 629.645,242	753	511.946,022 629.620,005	40.36 4	753	511.946,022 629.620,005	754	512.005,084 629.582,989	69.70 3
754	512.005,084 629.582,989	755	512.032,776 629.570,273	30.47 2	755	512.032,776 629.570,273	756	512.095,012 629.550,712	65.23 8	756	512.095,012 629.550,712	757	512.115,231 629.540,352	22.71 9
757	512.115,231 629.540,352	758	512.124,194 629.529,348	14.19 2	758	512.124,194 629.529,348	759	512.128,575 629.523,678	7.165	759	512.128,575 629.523,678	760	512.132,515 629.513,969	10.47 8
760	512.132,515 629.513,969	761	512.131,993 629.504,571	9.412	761	512.131,993 629.504,571	762	512.129,714 629.492,169	12.61	762	512.129,714 629.492,169	763	512.117,139 629.440,638	53.04 3
763	512.117,139 629.440,638	764	512.108,061 629.419,476	23.02 7	764	512.108,061 629.419,476	765	512.094,125 629.387,715	34.68 4	765	512.094,125 629.387,715	766	512.074,3 629.349,094	43.41 2
766	512.074,3 629.349,094	767	512.051,501 629.300,61	53.57 7	767	512.051,501 629.300,61	1	512.039,227 629.265,312	37.37 1					

\*\* Lungimile segmentelor sunt determinate în planul de proiecție Stereo 70 și sunt rotunjite la 1 milimetru.

\*\*\* Distanța dintre puncte este formată din segmente cumulate ce sunt mai mici decât valoarea 1 milimetru.

**DATE DESPRE IMOBILUL NR. 2647**

Oficiul de Cadastru și Publicitate Imobiliară SUCEAVA  
Biroul de Cadastru și Publicitate Imobiliară Vatra Dornei

**A. Partea I. Descrierea imobilului**

TEREN Extravilan

Adresa: Jud. Suceava

Nr. Crt	Nr cadastral Nr. topografic	Suprafața* (mp)	Observații / Referințe
A1		Din acte: 5.876.000 Masurata: 1.916.648	Sector cadastral:47 Teren neimprejmuit; Diferenta de suprafata se afla la ID 2641 si pe UAT Saru Dornei

**B. Partea II. Proprietari și acte**

Inscrieri privitoare la dreptul de proprietate și alte drepturi reale		Referințe
/		
Act Normativ nr. 647 BIS, din 31/08/2002 emis de GUVERNUL ROMANIEI (anexa 32, pozitia 48);		
B1	Intabulare, drept de PROPRIETATE, dobandit prin Lege, cota actuala 1/1, cota initiala 1/1 1) <b>COMUNA MONOR</b> , CIF:4347356, DOMENIU PUBLIC	A1

**C. Partea III. SARCINI .**

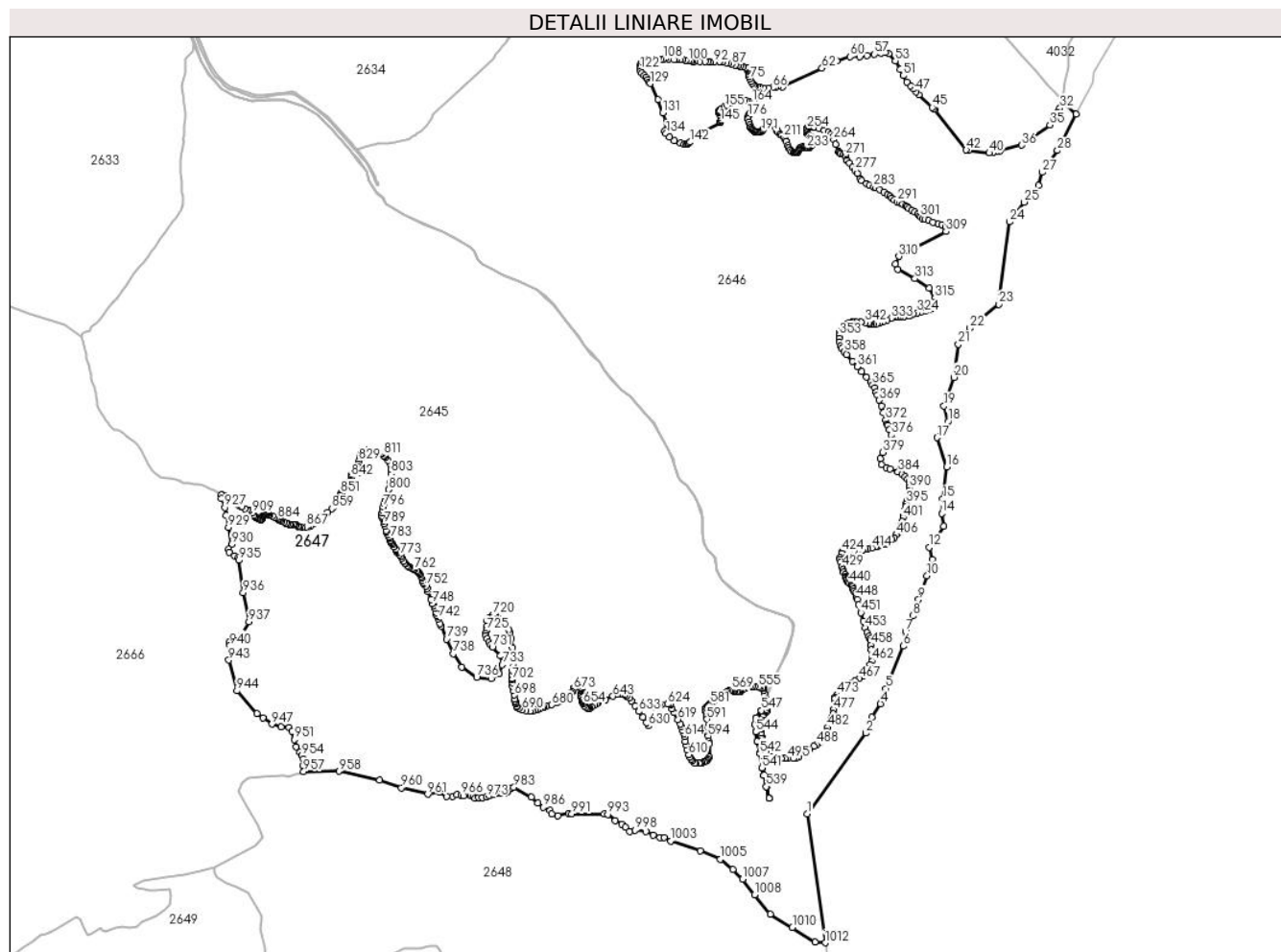
Inscrieri privind dezmembramintele dreptului de proprietate, drepturi reale de garanție și sarcini	Referințe
NU SUNT	

## Anexa Nr. 1 La Partea I

## Teren

Nr cadastral	Suprafața (mp)*	Observații / Referințe
	Din acte: 5.876.000 Masurata: 1.916.648	Diferenta de suprafata se afla la ID 2641 si pe UAT Saru Dornei

\* Suprafața este determinată în planul de proiecție Stereo 70.



## Date referitoare la teren

Crt	Categorie folosință	Intra vilan	Suprafața (mp)	Tarla	Parcelă	Nr. topo	Observații / Referințe
1	pasune	NU	1.827.188	-	-	-	pasune alpina
2	faneata	NU	89.460	-	-	-	

## Lungime Segmente

1) Valorile lungimilor segmentelor sunt obținute din proiecție în plan.

Punct început	X / Y	Punct sfârșit	X / Y	Lungime segment	Punct început	X / Y	Punct sfârșit	X / Y	Lungime segment	Punct început	X / Y	Punct sfârșit	X / Y	Lungime segment
1	512.177,663 628.872,955	2	512.376,294 629.147,111	338.55	2	512.376,294 629.147,111	3	512.398,769 629.200,761	58.167	3	512.398,769 629.200,761	4	512.427,044 629.247,161	54.336
4	512.427,044 629.247,161	5	512.445,894 629.298,636	54.818	5	512.445,894 629.298,636	6	512.505,06 629.442,883	155.91	6	512.505,06 629.442,883	7	512.511,742 629.491,51	49.084
7	512.511,742 629.491,51	8	512.538,097 629.545,334	59.93	8	512.538,097 629.545,334	9	512.556,286 629.600,272	57.871	9	512.556,286 629.600,272	10	512.585,06 629.681,448	86.125
10	512.585,06 629.681,448	11	512.603,185 629.735,824	57.317	11	512.603,185 629.735,824	12	512.593,217 629.778,417	43.744	12	512.593,217 629.778,417	13	512.641,248 629.849,105	85.462

Punct început	X / Y	Punct sfârșit	X / Y	Lungime segment	Punct început	X / Y	Punct sfârșit	X / Y	Lungime segment	Punct început	X / Y	Punct sfârșit	X / Y	Lungime segment
13	512.641,248 629.849,105	14	512.634,904 629.892,605	43.96	14	512.634,904 629.892,605	15	512.638,529 629.941,543	49.07 2	15	512.638,529 629.941,543	16	512.652,123 630.051,2	110.4 96
16	512.652,123 630.051,2	17	512.618,708 630.149,714	104.0 27	17	512.618,708 630.149,714	18	512.656,143 630.204,971	66.74 4	18	512.656,143 630.204,971	19	512.642,395 630.257,026	53.84
19	512.642,395 630.257,026	20	512.676,379 630.354,448	103.1 79	20	512.676,379 630.354,448	21	512.691,106 630.466,597	113.1 12	21	512.691,106 630.466,597	22	512.730,755 630.520,972	67.29 5
22	512.730,755 630.520,972	23	512.828,902 630.602,036	127.2 96	23	512.828,902 630.602,036	24	512.865,261 630.881,75	282.0 67	24	512.865,261 630.881,75	25	512.913,836 630.949,176	83.10 1
25	512.913,836 630.949,176	26	512.963,136 631.005,726	75.02 3	26	512.963,136 631.005,726	27	512.976,186 631.049,951	46.11	27	512.976,186 631.049,951	28	513.027,933 631.124,119	90.43 6
28	513.027,933 631.124,119	29	513.091,416 631.248,643	139.7 72	29	513.091,416 631.248,643	30	513.045,363 631.291,21	62.71 2	30	513.045,363 631.291,21	31	513.042,399 631.282,109	9.571
31	513.042,399 631.282,109	32	513.035,838 631.267,504	16.01 1	32	513.035,838 631.267,504	33	513.027,582 631.254,38	15.50 5	33	513.027,582 631.254,38	34	513.014,882 631.232,155	25.59 8
34	513.014,882 631.232,155	35	513.001,759 631.210,777	25.08 4	35	513.001,759 631.210,777	36	512.905,662 631.142,408	117.9 36	36	512.905,662 631.142,408	37	512.832,32 631.123,358	75.77 6
37	512.832,32 631.123,358	38	512.821,048 631.121,294	11.45 9	38	512.821,048 631.121,294	39	512.808,983 631.118,596	12.36 3	39	512.808,983 631.118,596	40	512.795,966 631.115,897	13.29 4
40	512.795,966 631.115,897	41	512.726,751 631.124,787	69.78 4	41	512.726,751 631.124,787	42	512.718,337 631.126,057	8.509	42	512.718,337 631.126,057	43	512.611,339 631.263,376	174.0 84
43	512.611,339 631.263,376	44	512.609,275 631.265,916	3.273	44	512.609,275 631.265,916	45	512.602,767 631.270,361	7.881	45	512.602,767 631.270,361	46	512.557,047 631.312,906	62.45 3
46	512.557,047 631.312,906	47	512.547,998 631.324,336	14.57 8	47	512.547,998 631.324,336	48	512.538,949 631.332,75	12.35 6	48	512.538,949 631.332,75	49	512.528,948 631.343,069	14.37
49	512.528,948 631.343,069	50	512.516,089 631.356,562	18.63 9	50	512.516,089 631.356,562	51	512.504,466 631.378,003	24.38 9	51	512.504,466 631.378,003	52	512.494,529 631.399,604	23.77 7
52	512.494,529 631.399,604	53	512.477,464 631.428,334	33.41 6	53	512.477,464 631.428,334	54	512.454,999 631.451,663	32.38 7	54	512.454,999 631.451,663	55	512.443,423 631.457,161	12.81 5
55	512.443,423 631.457,161	56	512.428,861 631.455,119	14.70 4	56	512.428,861 631.455,119	57	512.406,828 631.450,799	22.45 3	57	512.406,828 631.450,799	58	512.380,69 631.446,911	26.42 6
58	512.380,69 631.446,911	59	512.355,849 631.442,374	25.25 2	59	512.355,849 631.442,374	60	512.323,015 631.442,158	32.83 5	60	512.323,015 631.442,158	61	512.279,596 631.428,766	45.43 7
61	512.279,596 631.428,766	62	512.228,552 631.403,38	57.00 8	62	512.228,552 631.403,38	63	512.094,607 631.340,688	147.8 9	63	512.094,607 631.340,688	64	512.080,796 631.341,481	13.83 4
64	512.080,796 631.341,481	65	512.072,223 631.340,052	8.691	65	512.072,223 631.340,052	66	512.061,111 631.337,354	11.43 5	66	512.061,111 631.337,354	67	512.047,617 631.335,766	13.58 7
67	512.047,617 631.335,766	68	512.030,948 631.335,925	16.67	68	512.030,948 631.335,925	69	512.019,359 631.337,512	11.69 7	69	512.019,359 631.337,512	70	512.009,993 631.339,259	9.528
70	512.009,993 631.339,259	71	512.001,42 631.342,751	9.257	71	512.001,42 631.342,751	72	511.996,975 631.345,767	5.372	72	511.996,975 631.345,767	73	511.991,895 631.351,324	7.529
73	511.991,895 631.351,324	74	511.986,974 631.357,674	8.034	74	511.986,974 631.357,674	75	511.983,64 631.365,77	8.756	75	511.983,64 631.365,77	76	511.981,735 631.374,501	8.936
76	511.981,735 631.374,501	77	511.979,83 631.383,55	9.247	77	511.979,83 631.383,55	78	511.978,243 631.392,916	9.5	78	511.978,243 631.392,916	79	511.976,814 631.397,361	4.669
79	511.976,814 631.397,361	80	511.974,909 631.400,854	3.979	80	511.974,909 631.400,854	81	511.972,528 631.403,076	3.257	81	511.972,528 631.403,076	82	511.968,877 631.405,458	4.359
82	511.968,877 631.405,458	83	511.960,78 631.407,363	8.318	83	511.960,78 631.407,363	84	511.951,097 631.409,268	9.869	84	511.951,097 631.409,268	85	511.943,0 631.411,173	8.318
85	511.943,0 631.411,173	86	511.933,634 631.414,03	9.792	86	511.933,634 631.414,03	87	511.922,998 631.417,364	11.14 6	87	511.922,998 631.417,364	88	511.912,997 631.419,904	10.31 9
88	511.912,997 631.419,904	89	511.903,63 631.422,285	9.665	89	511.903,63 631.422,285	90	511.892,041 631.424,349	11.77 1	90	511.892,041 631.424,349	91	511.880,453 631.425,301	11.62 7
91	511.880,453 631.425,301	92	511.862,514 631.424,349	17.96 4	92	511.862,514 631.424,349	93	511.849,179 631.424,825	13.34 3	93	511.849,179 631.424,825	94	511.841,734 631.425,462	7.472
94	511.841,734 631.425,462	95	511.832,399 631.425,603	9.336	95	511.832,399 631.425,603	96	511.813,031 631.426,0	19.37 2	96	511.813,031 631.426,0	97	511.795,728 631.426,238	17.30 5
97	511.795,728 631.426,238	98	511.789,457 631.426,635	6.284	98	511.789,457 631.426,635	99	511.782,79 631.427,429	6.714	99	511.782,79 631.427,429	100	511.774,376 631.428,619	8.498
100	511.774,376 631.428,619	101	511.766,359 631.429,889	8.117	101	511.766,359 631.429,889	102	511.755,643 631.431,715	10.87	102	511.755,643 631.431,715	103	511.745,007 631.432,429	10.66
103	511.745,007 631.432,429	104	511.732,942 631.432,906	12.07 4	104	511.732,942 631.432,906	105	511.726,592 631.432,668	6.354	105	511.726,592 631.432,668	106	511.707,859 631.435,049	18.88 4
106	511.707,859 631.435,049	107	511.697,461 631.436,001	10.44 1	107	511.697,461 631.436,001	108	511.691,27 631.434,573	6.354	108	511.691,27 631.434,573	109	511.683,174 631.434,414	8.098
109	511.683,174 631.434,414	110	511.671,823 631.433,779	11.36 9	110	511.671,823 631.433,779	111	511.664,283 631.433,461	7.547	111	511.664,283 631.433,461	112	511.656,028 631.433,303	8.257

Punct început	X / Y	Punct sfârșit	X / Y	Lungime segment	Punct început	X / Y	Punct sfârșit	X / Y	Lungime segment	Punct început	X / Y	Punct sfârșit	X / Y	Lungime segment
112	511.656,028 631.433,303	113	511.645,153 631.432,509	10.904	113	511.645,153 631.432,509	114	511.637,374 631.431,556	7.837	114	511.637,374 631.431,556	115	511.629,596 631.429,334	8.089
115	511.629,596 631.429,334	116	511.619,991 631.425,206	10.454	116	511.619,991 631.425,206	117	511.616,816 631.422,904	3.922	117	511.616,816 631.422,904	118	511.614,197 631.419,809	4.054
118	511.614,197 631.419,809	119	511.612,689 631.414,887	5.148	119	511.612,689 631.414,887	120	511.611,498 631.409,966	5.063	120	511.611,498 631.409,966	121	511.611,022 631.405,363	4.628
121	511.611,022 631.405,363	122	511.611,208 631.400,963	4.404	122	511.611,208 631.400,963	123	511.613,431 631.392,92	8.345	123	511.613,431 631.392,92	124	511.617,664 631.386,253	7.897
124	511.617,664 631.386,253	125	511.624,543 631.377,997	10.746	125	511.624,543 631.377,997	126	511.630,893 631.371,965	8.758	126	511.630,893 631.371,965	127	511.636,608 631.364,557	9.356
127	511.636,608 631.364,557	128	511.641,477 631.356,725	9.222	128	511.641,477 631.356,725	129	511.645,816 631.351,433	6.843	129	511.645,816 631.351,433	130	511.672,128 631.296,927	60.525
130	511.672,128 631.296,927	131	511.688,883 631.252,755	47.243	131	511.688,883 631.252,755	132	511.701,576 631.221,784	33.471	132	511.701,576 631.221,784	133	511.694,524 631.190,998	31.583
133	511.694,524 631.190,998	134	511.699,422 631.182,161	10.104	134	511.699,422 631.182,161	135	511.711,424 631.170,483	16.746	135	511.711,424 631.170,483	136	511.726,863 631.158,371	19.623
136	511.726,863 631.158,371	137	511.747,892 631.149,188	22.947	137	511.747,892 631.149,188	138	511.761,142 631.145,876	13.658	138	511.761,142 631.145,876	139	511.769,123 631.145,439	7.993
139	511.769,123 631.145,439	140	511.773,616 631.146,922	4.731	140	511.773,616 631.146,922	141	511.777,628 631.149,67	4.863	141	511.777,628 631.149,67	142	511.781,494 631.152,36	4.71
142	511.781,494 631.152,36	143	511.819,7 631.183,475	49.273	143	511.819,7 631.183,475	144	511.882,367 631.219,689	72.378	144	511.882,367 631.219,689	145	511.884,114 631.221,435	2.47
145	511.884,114 631.221,435	146	511.885,066 631.224,69	3.391	146	511.885,066 631.224,69	147	511.885,542 631.229,611	4.944	147	511.885,542 631.229,611	148	511.885,066 631.234,85	5.261
148	511.885,066 631.234,85	149	511.880,462 631.245,803	11.881	149	511.880,462 631.245,803	150	511.878,954 631.251,201	5.605	150	511.878,954 631.251,201	151	511.878,161 631.255,487	4.359
151	511.878,161 631.255,487	152	511.879,272 631.258,107	2.846	152	511.879,272 631.258,107	153	511.881,733 631.261,282	4.017	153	511.881,733 631.261,282	154	511.887,209 631.265,885	7.154
154	511.887,209 631.265,885	155	511.898,242 631.272,474	12.851	155	511.898,242 631.272,474	156	511.908,006 631.276,601	10.6	156	511.908,006 631.276,601	157	511.925,309 631.285,729	19.563
157	511.925,309 631.285,729	158	511.935,311 631.289,539	10.703	158	511.935,311 631.289,539	159	511.945,471 631.293,032	10.744	159	511.945,471 631.293,032	160	511.953,885 631.294,619	8.562
160	511.953,885 631.294,619	161	511.962,854 631.293,349	9.058	161	511.962,854 631.293,349	162	511.971,506 631.292,317	8.713	162	511.971,506 631.292,317	163	511.983,888 631.291,047	12.447
163	511.983,888 631.291,047	164	511.991,508 631.288,825	7.937	164	511.991,508 631.288,825	165	511.997,858 631.285,729	7.065	165	511.997,858 631.285,729	166	512.003,256 631.281,284	6.993
166	512.003,256 631.281,284	167	512.005,24 631.278,189	3.676	167	512.005,24 631.278,189	168	512.005,875 631.274,696	3.55	168	512.005,875 631.274,696	169	512.005,24 631.272,394	2.388
169	512.005,24 631.272,394	170	512.004,447 631.269,854	2.661	170	512.004,447 631.269,854	171	512.001,986 631.267,235	3.594	171	512.001,986 631.267,235	172	511.993,572 631.259,059	11.732
172	511.993,572 631.259,059	173	511.986,19 631.252,471	9.894	173	511.986,19 631.252,471	174	511.981,507 631.247,788	6.623	174	511.981,507 631.247,788	175	511.979,126 631.243,819	4.628
175	511.979,126 631.243,819	176	511.977,538 631.239,93	4.201	176	511.977,538 631.239,93	177	511.977,538 631.235,326	4.604	177	511.977,538 631.235,326	178	511.978,014 631.230,643	4.707
178	511.978,014 631.230,643	179	511.979,999 631.221,356	9.497	179	511.979,999 631.221,356	180	511.983,491 631.210,402	11.497	180	511.983,491 631.210,402	181	511.986,349 631.203,417	7.547
181	511.986,349 631.203,417	182	511.989,365 631.198,496	5.772	182	511.989,365 631.198,496	183	511.992,064 631.195,083	4.351	183	511.992,064 631.195,083	184	511.996,033 631.191,987	5.034
184	511.996,033 631.191,987	185	512.000,875 631.188,971	5.704	185	512.000,875 631.188,971	186	512.005,002 631.187,622	4.342	186	512.005,002 631.187,622	187	512.009,13 631.186,272	4.343
187	512.009,13 631.186,272	188	512.014,765 631.185,796	5.655	188	512.014,765 631.185,796	189	512.018,02 631.186,431	3.316	189	512.018,02 631.186,431	190	512.020,48 631.187,145	2.562
190	512.020,48 631.187,145	191	512.023,417 631.189,765	3.936	191	512.023,417 631.189,765	192	512.025,798 631.192,463	3.598	192	512.025,798 631.192,463	193	512.029,212 631.197,226	5.86
193	512.029,212 631.197,226	194	512.032,545 631.200,718	4.827	194	512.032,545 631.200,718	195	512.036,196 631.203,02	4.316	195	512.036,196 631.203,02	196	512.041,197 631.206,037	5.841
196	512.041,197 631.206,037	197	512.046,277 631.208,259	5.545	197	512.046,277 631.208,259	198	512.050,563 631.210,005	4.628	198	512.050,563 631.210,005	199	512.055,564 631.211,434	5.201
199	512.055,564 631.211,434	200	512.060,247 631.212,148	4.737	200	512.060,247 631.212,148	201	512.064,295 631.211,831	4.06	201	512.064,295 631.211,831	202	512.067,153 631.210,561	3.127
202	512.067,153 631.210,561	203	512.070,566 631.207,227	4.771	203	512.070,566 631.207,227	204	512.072,074 631.204,132	3.443	204	512.072,074 631.204,132	205	512.072,788 631.200,004	4.189
205	512.072,788 631.200,004	206	512.073,106 631.196,115	3.902	206	512.073,106 631.196,115	207	512.073,9 631.192,86	3.35	207	512.073,9 631.192,86	208	512.077,789 631.188,098	6.148
208	512.077,789 631.188,098	209	512.085,806 631.180,875	10.791	209	512.085,806 631.180,875	210	512.093,029 631.174,842	9.411	210	512.093,029 631.174,842	211	512.099,776 631.167,381	10.059



Punct început	X / Y	Punct sfârșit	X / Y	Lungime segment	Punct început	X / Y	Punct sfârșit	X / Y	Lungime segment	Punct început	X / Y	Punct sfârșit	X / Y	Lungime segment
211	512.099,776 631.167,381	212	512.104,221 631.160,793	7.947	212	512.104,221 631.160,793	213	512.107,158 631.155,395	6.145	213	512.107,158 631.155,395	214	512.112,0 631.141,505	14.71
214	512.112,0 631.141,505	215	512.115,572 631.132,853	9.36	215	512.115,572 631.132,853	216	512.120,175 631.126,026	8.234	216	512.120,175 631.126,026	217	512.125,652 631.120,232	7.973
217	512.125,652 631.120,232	218	512.131,129 631.116,898	6.412	218	512.131,129 631.116,898	219	512.134,066 631.115,708	3.169	219	512.134,066 631.115,708	220	512.136,924 631.115,469	2.868
220	512.136,924 631.115,469	221	512.140,337 631.115,866	3.436	221	512.140,337 631.115,866	222	512.143,194 631.117,057	3.095	222	512.143,194 631.117,057	223	512.144,861 631.118,565	2.248
223	512.144,861 631.118,565	224	512.147,322 631.121,661	3.955	224	512.147,322 631.121,661	225	512.149,624 631.125,63	4.588	225	512.149,624 631.125,63	226	512.151,052 631.129,201	3.846
226	512.151,052 631.129,201	227	512.153,91 631.132,218	4.156	227	512.153,91 631.132,218	228	512.156,609 631.133,964	3.215	228	512.156,609 631.133,964	229	512.161,292 631.135,948	5.086
229	512.161,292 631.135,948	230	512.165,261 631.135,79	3.972	230	512.165,261 631.135,79	231	512.168,277 631.134,678	3.214	231	512.168,277 631.134,678	232	512.173,039 631.133,805	4.841
232	512.173,039 631.133,805	233	512.177,326 631.133,408	4.305	233	512.177,326 631.133,408	234	512.181,771 631.133,805	4.463	234	512.181,771 631.133,805	235	512.186,057 631.135,631	4.659
235	512.186,057 631.135,631	236	512.189,549 631.138,012	4.226	236	512.189,549 631.138,012	237	512.192,248 631.140,473	3.653	237	512.192,248 631.140,473	238	512.194,471 631.144,283	4.411
238	512.194,471 631.144,283	239	512.196,296 631.148,41	4.513	239	512.196,296 631.148,41	240	512.196,852 631.153,57	5.19	240	512.196,852 631.153,57	241	512.196,761 631.158,074	4.505
241	512.196,761 631.158,074	242	512.196,364 631.162,162	4.107	242	512.196,364 631.162,162	243	512.195,61 631.164,305	2.272	243	512.195,61 631.164,305	244	512.194,578 631.166,21	2.167
244	512.194,578 631.166,21	245	512.191,958 631.169,742	4.398	245	512.191,958 631.169,742	246	512.188,902 631.172,758	4.294	246	512.188,902 631.172,758	247	512.185,251 631.176,053	4.918
247	512.185,251 631.176,053	248	512.179,298 631.182,284	8.618	248	512.179,298 631.182,284	249	512.177,274 631.184,824	3.248	249	512.177,274 631.184,824	250	512.176,202 631.187,721	3.089
250	512.176,202 631.187,721	251	512.175,885 631.190,975	3.269	251	512.175,885 631.190,975	252	512.176,163 631.193,793	2.832	252	512.176,163 631.193,793	253	512.176,996 631.195,619	2.007
253	512.176,996 631.195,619	254	512.178,901 631.199,587	4.402	254	512.178,901 631.199,587	255	512.182,672 631.204,31	6.044	255	512.182,672 631.204,31	256	512.185,45 631.207,168	3.986
256	512.185,45 631.207,168	257	512.196,364 631.205,064	11.115	257	512.196,364 631.205,064	258	512.203,904 631.202,762	7.884	258	512.203,904 631.202,762	259	512.219,128 631.198,344	15.852
259	512.219,128 631.198,344	260	512.235,135 631.191,994	17.221	260	512.235,135 631.191,994	261	512.249,82 631.186,305	15.748	261	512.249,82 631.186,305	262	512.258,683 631.178,235	11.987
262	512.258,683 631.178,235	263	512.264,504 631.170,166	9.95	263	512.264,504 631.170,166	264	512.268,208 631.161,831	9.121	264	512.268,208 631.161,831	265	512.274,823 631.145,162	17.934
265	512.274,823 631.145,162	266	512.284,083 631.120,556	26.291	266	512.284,083 631.120,556	267	512.287,126 631.116,587	5.001	267	512.287,126 631.116,587	268	512.291,227 631.114,868	4.447
268	512.291,227 631.114,868	269	512.302,207 631.112,883	11.158	269	512.302,207 631.112,883	270	512.306,837 631.111,56	4.815	270	512.306,837 631.111,56	271	512.307,896 631.109,311	2.486
271	512.307,896 631.109,311	272	512.310,145 631.102,697	6.986	272	512.310,145 631.102,697	273	512.312,261 631.092,642	10.275	273	512.312,261 631.092,642	274	512.313,717 631.090,129	2.904
274	512.313,717 631.090,129	275	512.321,786 631.081,795	11.6	275	512.321,786 631.081,795	276	512.332,237 631.067,639	17.596	276	512.332,237 631.067,639	277	512.340,969 631.056,924	13.822
277	512.340,969 631.056,924	278	512.348,112 631.045,811	13.211	278	512.348,112 631.045,811	279	512.358,564 631.029,142	19.675	279	512.358,564 631.029,142	280	512.363,591 631.022,396	8.413
280	512.363,591 631.022,396	281	512.379,598 631.011,68	19.263	281	512.379,598 631.011,68	282	512.390,578 631.005,594	12.554	282	512.390,578 631.005,594	283	512.403,94 631.000,171	14.421
283	512.403,94 631.000,171	284	512.412,009 630.996,466	8.879	284	512.412,009 630.996,466	285	512.423,519 630.991,307	12.613	285	512.423,519 630.991,307	286	512.439,526 630.982,973	18.047
286	512.439,526 630.982,973	287	512.451,433 630.974,77	14.459	287	512.451,433 630.974,77	288	512.459,37 630.967,891	10.503	288	512.459,37 630.967,891	289	512.465,852 630.962,203	8.624
289	512.465,852 630.962,203	290	512.473,393 630.955,588	10.031	290	512.473,393 630.955,588	291	512.483,447 630.950,561	11.241	291	512.483,447 630.950,561	292	512.494,56 630.946,063	11.989
292	512.494,56 630.946,063	293	512.503,291 630.941,697	9.762	293	512.503,291 630.941,697	294	512.511,758 630.936,803	9.78	294	512.511,758 630.936,803	295	512.516,52 630.933,231	5.953
295	512.516,52 630.933,231	296	512.522,738 630.927,013	8.794	296	512.522,738 630.927,013	297	512.533,718 630.920,795	12.618	297	512.533,718 630.920,795	298	512.542,714 630.915,901	10.241
298	512.542,714 630.915,901	299	512.553,165 630.909,551	12.229	299	512.553,165 630.909,551	300	512.559,647 630.903,333	8.982	300	512.559,647 630.903,333	301	512.563,087 630.898,703	5.768
301	512.563,087 630.898,703	302	512.570,363 630.893,808	8.769	302	512.570,363 630.893,808	303	512.578,433 630.890,104	8.879	303	512.578,433 630.890,104	304	512.589,545 630.886,135	11.8
304	512.589,545 630.886,135	305	512.604,891 630.881,108	16.148	305	512.604,891 630.881,108	306	512.623,015 630.875,287	19.036	306	512.623,015 630.875,287	307	512.636,112 630.871,98	13.508
307	512.636,112 630.871,98	308	512.647,518 630.864,031	13.903	308	512.647,518 630.864,031	309	512.649,041 630.849,484	14.627	309	512.649,041 630.849,484	310	512.489,53 630.764,85	180.573

Punct început	X / Y	Punct sfârșit	X / Y	Lungime segment	Punct început	X / Y	Punct sfârșit	X / Y	Lungime segment	Punct început	X / Y	Punct sfârșit	X / Y	Lungime segment
310	512.489,53 630.764,85	311	512.477,344 630.738,448	29.079	311	512.477,344 630.738,448	312	512.484,96 630.720,678	19.333	312	512.484,96 630.720,678	313	512.543,856 630.689,707	66.543
313	512.543,856 630.689,707	314	512.593,105 630.657,212	59.003	314	512.593,105 630.657,212	315	512.610,876 630.622,179	39.283	315	512.610,876 630.622,179	316	512.609,352 630.609,994	12.28
316	512.609,352 630.609,994	317	512.607,448 630.600,601	9.584	317	512.607,448 630.600,601	318	512.606,066 630.595,063	5.708	318	512.606,066 630.595,063	319	512.601,187 630.588,61	8.09
319	512.601,187 630.588,61	320	512.598,62 630.587,374	2.849	320	512.598,62 630.587,374	321	512.594,043 630.585,171	5.08	321	512.594,043 630.585,171	322	512.581,475 630.581,334	13.141
322	512.581,475 630.581,334	323	512.565,733 630.576,572	16.446	323	512.565,733 630.576,572	324	512.552,503 630.572,735	13.775	324	512.552,503 630.572,735	325	512.536,628 630.568,237	16.5
325	512.536,628 630.568,237	326	512.526,177 630.565,062	10.923	326	512.526,177 630.565,062	327	512.515,859 630.562,681	10.589	327	512.515,859 630.562,681	328	512.505,54 630.560,697	10.508
328	512.505,54 630.560,697	329	512.494,692 630.560,168	10.861	329	512.494,692 630.560,168	330	512.485,299 630.560,564	9.401	330	512.485,299 630.560,564	331	512.478,685 630.559,638	6.679
331	512.478,685 630.559,638	332	512.470,218 630.557,786	8.667	332	512.470,218 630.557,786	333	512.463,471 630.555,14	7.247	333	512.463,471 630.555,14	334	512.448,522 630.548,79	16.242
334	512.448,522 630.548,79	335	512.435,69 630.543,234	13.983	335	512.435,69 630.543,234	336	512.423,783 630.539,662	12.431	336	512.423,783 630.539,662	337	512.414,258 630.536,62	9.999
337	512.414,258 630.536,62	338	512.404,866 630.535,297	9.485	338	512.404,866 630.535,297	339	512.395,87 630.535,032	9.0	339	512.395,87 630.535,032	340	512.390,578 630.535,826	5.351
340	512.390,578 630.535,826	341	512.386,08 630.537,678	4.864	341	512.386,08 630.537,678	342	512.375,761 630.539,927	10.561	342	512.375,761 630.539,927	343	512.360,283 630.541,647	15.573
343	512.360,283 630.541,647	344	512.344,938 630.542,44	15.365	344	512.344,938 630.542,44	345	512.332,634 630.541,514	12.339	345	512.332,634 630.541,514	346	512.325,358 630.540,191	7.395
346	512.325,358 630.540,191	347	512.318,876 630.538,736	6.643	347	512.318,876 630.538,736	348	512.311,203 630.534,503	8.763	348	512.311,203 630.534,503	349	512.304,059 630.529,211	8.891
349	512.304,059 630.529,211	350	512.298,238 630.521,671	9.526	350	512.298,238 630.521,671	351	512.293,211 630.514,394	8.845	351	512.293,211 630.514,394	352	512.289,904 630.506,457	8.598
352	512.289,904 630.506,457	353	512.287,787 630.496,667	10.016	353	512.287,787 630.496,667	354	512.286,2 630.486,084	10.701	354	512.286,2 630.486,084	355	512.287,523 630.474,045	12.111
355	512.287,523 630.474,045	356	512.291,227 630.460,949	13.61	356	512.291,227 630.460,949	357	512.295,989 630.451,159	10.887	357	512.295,989 630.451,159	358	512.303,53 630.441,105	12.568
358	512.303,53 630.441,105	359	512.311,864 630.430,654	13.367	359	512.311,864 630.430,654	360	512.332,767 630.409,884	29.467	360	512.332,767 630.409,884	361	512.348,774 630.390,569	25.086
361	512.348,774 630.390,569	362	512.362,797 630.374,165	21.581	362	512.362,797 630.374,165	363	512.379,995 630.355,909	25.081	363	512.379,995 630.355,909	364	512.392,695 630.340,298	20.124
364	512.392,695 630.340,298	365	512.400,368 630.329,98	12.858	365	512.400,368 630.329,98	366	512.408,041 630.317,941	14.276	366	512.408,041 630.317,941	367	512.411,745 630.304,976	13.484
367	512.411,745 630.304,976	368	512.415,714 630.294,658	11.055	368	512.415,714 630.294,658	369	512.423,387 630.276,798	19.438	369	512.423,387 630.276,798	370	512.430,795 630.258,013	20.193
370	512.430,795 630.258,013	371	512.437,145 630.235,126	23.752	371	512.437,145 630.235,126	372	512.445,215 630.209,329	27.03	372	512.445,215 630.209,329	373	512.449,909 630.195,575	14.533
373	512.449,909 630.195,575	374	512.450,903 630.192,66	3.08	374	512.450,903 630.192,66	375	512.456,856 630.177,05	16.707	375	512.456,856 630.177,05	376	512.464,397 630.159,455	19.143
376	512.464,397 630.159,455	377	512.471,673 630.140,405	20.392	377	512.471,673 630.140,405	378	512.455,903 630.127,203	20.567	378	512.455,903 630.127,203	379	512.433,972 630.099,858	35.053
379	512.433,972 630.099,858	380	512.425,682 630.079,92	21.593	380	512.425,682 630.079,92	381	512.431,238 630.057,839	22.769	381	512.431,238 630.057,839	382	512.446,185 630.048,74	17.499
382	512.446,185 630.048,74	383	512.459,183 630.044,191	13.771	383	512.459,183 630.044,191	384	512.486,803 630.034,768	29.183	384	512.486,803 630.034,768	385	512.499,801 630.026,319	15.503
385	512.499,801 630.026,319	386	512.511,499 630.016,896	15.021	386	512.511,499 630.016,896	387	512.518,72 630.009,578	10.281	387	512.518,72 630.009,578	388	512.524,802 630.000,579	10.862
388	512.524,802 630.000,579	389	512.524,643 629.988,752	11.828	389	512.524,643 629.988,752	390	512.524,563 629.979,624	9.128	390	512.524,563 629.979,624	391	512.525,754 629.969,067	10.624
391	512.525,754 629.969,067	392	512.524,802 629.951,764	17.329	392	512.524,802 629.951,764	393	512.523,293 629.944,382	7.535	393	512.523,293 629.944,382	394	512.518,69 629.937,476	8.299
394	512.518,69 629.937,476	395	512.514,165 629.928,11	10.402	395	512.514,165 629.928,11	396	512.513,372 629.923,268	4.907	396	512.513,372 629.923,268	397	512.512,895 629.914,457	8.824
397	512.512,895 629.914,457	398	512.511,467 629.905,091	9.474	398	512.511,467 629.905,091	399	512.509,323 629.898,344	7.079	399	512.509,323 629.898,344	400	512.506,386 629.890,565	8.315
400	512.506,386 629.890,565	401	512.503,767 629.879,373	11.494	401	512.503,767 629.879,373	402	512.500,83 629.865,642	14.042	402	512.500,83 629.865,642	403	512.495,433 629.851,513	15.125
403	512.495,433 629.851,513	404	512.491,781 629.838,971	13.063	404	512.491,781 629.838,971	405	512.485,432 629.826,271	14.199	405	512.485,432 629.826,271	406	512.480,59 629.819,763	8.112
406	512.480,59 629.819,763	407	512.472,652 629.810,396	12.278	407	512.472,652 629.810,396	408	512.466,064 629.804,523	8.826	408	512.466,064 629.804,523	409	512.454,237 629.796,03	14.561

Punct început	X / Y	Punct sfârșit	X / Y	Lungime segment	Punct început	X / Y	Punct sfârșit	X / Y	Lungime segment	Punct început	X / Y	Punct sfârșit	X / Y	Lungime segment
409	512.454,237 629.796,03	410	512.444,871 629.790,473	10.89	410	512.444,871 629.790,473	411	512.435,425 629.787,219	9.991	411	512.435,425 629.787,219	412	512.418,915 629.782,456	17.183
412	512.418,915 629.782,456	413	512.410,581 629.779,758	8.76	413	512.410,581 629.779,758	414	512.397,563 629.775,868	13.587	414	512.397,563 629.775,868	415	512.384,308 629.772,773	13.612
415	512.384,308 629.772,773	416	512.375,735 629.771,106	8.734	416	512.375,735 629.771,106	417	512.366,369 629.769,915	9.441	417	512.366,369 629.769,915	418	512.356,367 629.768,486	10.104
418	512.356,367 629.768,486	419	512.347,874 629.766,581	8.704	419	512.347,874 629.766,581	420	512.336,127 629.764,914	11.865	420	512.336,127 629.764,914	421	512.321,601 629.764,041	14.552
421	512.321,601 629.764,041	422	512.308,345 629.764,359	13.26	422	512.308,345 629.764,359	423	512.299,059 629.765,946	9.421	423	512.299,059 629.765,946	424	512.296,677 629.762,216	4.426
424	512.296,677 629.762,216	425	512.294,693 629.757,691	4.941	425	512.294,693 629.757,691	426	512.290,169 629.742,213	16.126	426	512.290,169 629.742,213	427	512.290,01 629.735,546	6.669
427	512.290,01 629.735,546	428	512.291,201 629.727,449	8.184	428	512.291,201 629.727,449	429	512.296,122 629.711,336	16.848	429	512.296,122 629.711,336	430	512.299,297 629.701,256	10.568
430	512.299,297 629.701,256	431	512.302,313 629.693,397	8.418	431	512.302,313 629.693,397	432	512.307,318 629.684,326	10.36	432	512.307,318 629.684,326	433	512.309,858 629.679,669	5.305
433	512.309,858 629.679,669	434	512.310,099 629.676,839	2.84	434	512.310,099 629.676,839	435	512.310,281 629.674,695	2.152	435	512.310,281 629.674,695	436	512.311,511 629.668,997	5.829
436	512.311,511 629.668,997	437	512.312,288 629.667,724	1.491	437	512.312,288 629.667,724	438	512.315,595 629.661,374	7.16	438	512.315,595 629.661,374	439	512.318,109 629.657,802	4.368
439	512.318,109 629.657,802	440	512.321,945 629.655,553	4.447	440	512.321,945 629.655,553	441	512.328,295 629.651,717	7.419	441	512.328,295 629.651,717	442	512.330,941 629.648,013	4.552
442	512.330,941 629.648,013	443	512.333,058 629.643,647	4.852	443	512.333,058 629.643,647	444	512.334,778 629.636,768	7.091	444	512.334,778 629.636,768	445	512.337,159 629.630,682	6.535
445	512.337,159 629.630,682	446	512.341,657 629.623,671	8.33	446	512.341,657 629.623,671	447	512.344,303 629.616,395	7.742	447	512.344,303 629.616,395	448	512.345,89 629.605,811	10.702
448	512.345,89 629.605,811	449	512.348,404 629.600,52	5.858	449	512.348,404 629.600,52	450	512.353,298 629.583,057	18.136	450	512.353,298 629.583,057	451	512.360,839 629.556,202	27.894
451	512.360,839 629.556,202	452	512.369,306 629.527,23	30.184	452	512.369,306 629.527,23	453	512.374,994 629.504,873	23.069	453	512.374,994 629.504,873	454	512.381,212 629.488,204	17.791
454	512.381,212 629.488,204	455	512.387,827 629.477,091	12.933	455	512.387,827 629.477,091	456	512.391,928 629.468,228	9.766	456	512.391,928 629.468,228	457	512.393,648 629.462,01	6.452
457	512.393,648 629.462,01	458	512.394,309 629.446,135	15.889	458	512.394,309 629.446,135	459	512.394,838 629.430,128	16.016	459	512.394,838 629.430,128	460	512.397,352 629.412,401	17.904
460	512.397,352 629.412,401	461	512.399,071 629.398,378	14.128	461	512.399,071 629.398,378	462	512.397,881 629.392,689	5.812	462	512.397,881 629.392,689	463	512.391,399 629.380,254	14.023
463	512.391,399 629.380,254	464	512.383,858 629.367,554	14.77	464	512.383,858 629.367,554	465	512.372,216 629.349,43	21.541	465	512.372,216 629.349,43	466	512.366,131 629.341,228	10.213
466	512.366,131 629.341,228	467	512.354,092 629.332,364	14.95	467	512.354,092 629.332,364	468	512.340,863 629.323,633	15.85	468	512.340,863 629.323,633	469	512.328,295 629.316,621	14.392
469	512.328,295 629.316,621	470	512.313,611 629.306,303	17.947	470	512.313,611 629.306,303	471	512.296,677 629.292,676	21.736	471	512.296,677 629.292,676	472	512.288,74 629.286,591	10.001
472	512.288,74 629.286,591	473	512.279,612 629.277,066	13.193	473	512.279,612 629.277,066	474	512.273,394 629.268,996	10.188	474	512.273,394 629.268,996	475	512.271,542 629.262,514	6.741
475	512.271,542 629.262,514	476	512.270,219 629.246,771	15.798	476	512.270,219 629.246,771	477	512.269,161 629.227,192	19.608	477	512.269,161 629.227,192	478	512.267,573 629.213,169	14.113
478	512.267,573 629.213,169	479	512.265,324 629.203,908	9.53	479	512.265,324 629.203,908	480	512.261,355 629.196,103	8.756	480	512.261,355 629.196,103	481	512.256,593 629.185,388	11.726
481	512.256,593 629.185,388	482	512.248,523 629.166,47	20.567	482	512.248,523 629.166,47	483	512.244,422 629.155,093	12.094	483	512.244,422 629.155,093	484	512.239,263 629.141,07	14.942
484	512.239,263 629.141,07	485	512.235,691 629.132,339	9.433	485	512.235,691 629.132,339	486	512.227,886 629.121,226	13.58	486	512.227,886 629.121,226	487	512.222,329 629.116,86	7.067
487	512.222,329 629.116,86	488	512.211,614 629.108,923	13.334	488	512.211,614 629.108,923	489	512.201,03 629.101,912	12.695	489	512.201,03 629.101,912	490	512.186,346 629.090,138	18.821
490	512.186,346 629.090,138	491	512.169,81 629.079,951	19.422	491	512.169,81 629.079,951	492	512.148,907 629.066,986	24.597	492	512.148,907 629.066,986	493	512.138,853 629.061,827	11.3
493	512.138,853 629.061,827	494	512.130,387 629.061,298	8.483	494	512.130,387 629.061,298	495	512.113,189 629.061,298	17.198	495	512.113,189 629.061,298	496	512.101,944 629.062,488	11.308
496	512.101,944 629.062,488	497	512.090,302 629.061,562	11.679	497	512.090,302 629.061,562	498	512.075,618 629.061,695	14.685	498	512.075,618 629.061,695	499	512.068,474 629.062,753	7.222
499	512.068,474 629.062,753	500	512.062,785 629.065,664	6.391	500	512.062,785 629.065,664	501	512.057,097 629.069,5	6.861	501	512.057,097 629.069,5	502	512.051,805 629.074,924	7.578
502	512.051,805 629.074,924	503	512.045,323 629.082,729	10.146	503	512.045,323 629.082,729	504	512.038,84 629.087,492	8.045	504	512.038,84 629.087,492	505	512.032,491 629.094,768	9.657
505	512.032,491 629.094,768	506	512.030,771 629.099,927	5.438	506	512.030,771 629.099,927	507	512.028,257 629.112,23	12.557	507	512.028,257 629.112,23	508	512.026,141 629.123,21	11.182

Punct început	X / Y	Punct sfârșit	X / Y	Lungime segment	Punct început	X / Y	Punct sfârșit	X / Y	Lungime segment	Punct început	X / Y	Punct sfârșit	X / Y	Lungime segment
508	512.026,141 629.123,21	509	512.023,892 629.133,926	10.949	509	512.023,892 629.133,926	510	512.022,833 629.139,085	5.267	510	512.022,833 629.139,085	511	512.023,23 629.147,42	8.344
511	512.023,23 629.147,42	512	512.022,701 629.159,855	12.446	512	512.022,701 629.159,855	513	512.021,907 629.164,75	4.959	513	512.021,907 629.164,75	514	512.021,257 629.167,435	2.763
514	512.021,257 629.167,435	515	512.020,86 629.177,158	9.731	515	512.020,86 629.177,158	516	512.018,942 629.190,652	13.63	516	512.018,942 629.190,652	517	512.017,883 629.195,48	4.943
517	512.017,883 629.195,48	518	512.018,346 629.197,531	2.103	518	512.018,346 629.197,531	519	512.020,198 629.200,243	3.284	519	512.020,198 629.200,243	520	512.031,046 629.210,429	14.881
520	512.031,046 629.210,429	521	512.040,042 629.219,491	12.769	521	512.040,042 629.219,491	522	512.040,77 629.221,211	1.868	522	512.040,77 629.221,211	523	512.041,63 629.227,164	6.015
523	512.041,63 629.227,164	524	512.043,217 629.233,514	6.545	524	512.043,217 629.233,514	525	512.046,128 629.240,195	7.288	525	512.046,128 629.240,195	526	512.046,26 629.243,502	3.31
526	512.046,26 629.243,502	527	512.039,227 629.265,312	22.916	527	512.039,227 629.265,312	528	512.023,36 629.223,284	44.923	528	512.023,36 629.223,284	529	512.006,37 629.198,559	30.0
529	512.006,37 629.198,559	530	512.002,193 629.176,958	22.001	530	512.002,193 629.176,958	531	512.004,951 629.151,649	25.459	531	512.004,951 629.151,649	532	512.009,454 629.118,892	33.065
532	512.009,454 629.118,892	533	512.018,985 629.079,538	40.492	533	512.018,985 629.079,538	534	512.026,018 629.029,975	50.06	534	512.026,018 629.029,975	535	512.031,773 629.004,213	26.397
535	512.031,773 629.004,213	536	512.040,803 628.966,359	38.916	536	512.040,803 628.966,359	537	512.049,693 628.926,508	40.831	537	512.049,693 628.926,508	538	512.048,424 628.926,225	1.3
538	512.048,424 628.926,225	539	512.039,536 628.966,067	40.821	539	512.039,536 628.966,067	540	512.030,507 629.003,921	38.916	540	512.030,507 629.003,921	541	512.024,738 629.029,741	26.457
541	512.024,738 629.029,741	542	512.017,707 629.079,293	50.048	542	512.017,707 629.079,293	543	512.008,175 629.118,65	40.495	543	512.008,175 629.118,65	544	512.003,66 629.151,49	33.149
544	512.003,66 629.151,49	545	512.000,88 629.177,012	25.673	545	512.000,88 629.177,012	546	512.005,145 629.199,072	22.469	546	512.005,145 629.199,072	547	512.022,2 629.223,891	30.114
547	512.022,2 629.223,891	548	512.038,005 629.265,755	44.748	548	512.038,005 629.265,755	549	512.033,494 629.281,404	16.286	549	512.033,494 629.281,404	550	512.031,708 629.292,649	11.386
550	512.031,708 629.292,649	551	512.030,649 629.299,66	7.091	551	512.030,649 629.299,66	552	512.029,26 629.300,851	1.83	552	512.029,26 629.300,851	553	512.025,953 629.301,579	3.386
553	512.025,953 629.301,579	554	512.019,537 629.302,24	6.45	554	512.019,537 629.302,24	555	512.012,856 629.303,431	6.786	555	512.012,856 629.303,431	556	512.000,487 629.305,151	12.488
556	512.000,487 629.305,151	557	511.990,962 629.306,01	9.564	557	511.990,962 629.306,01	558	511.983,289 629.305,68	7.68	558	511.983,289 629.305,68	559	511.975,417 629.303,497	8.169
559	511.975,417 629.303,497	560	511.969,795 629.300,917	6.186	560	511.969,795 629.300,917	561	511.961,461 629.295,559	9.908	561	511.961,461 629.295,559	562	511.953,986 629.290,202	9.196
562	511.953,986 629.290,202	563	511.948,232 629.287,027	6.572	563	511.948,232 629.287,027	564	511.943,601 629.286,828	4.635	564	511.943,601 629.286,828	565	511.937,648 629.287,225	5.966
565	511.937,648 629.287,225	566	511.932,753 629.288,614	5.088	566	511.932,753 629.288,614	567	511.929,744 629.290,148	3.377	567	511.929,744 629.290,148	568	511.927,362 629.292,398	3.277
568	511.927,362 629.292,398	569	511.923,261 629.293,324	4.204	569	511.923,261 629.293,324	570	511.919,359 629.293,324	3.902	570	511.919,359 629.293,324	571	511.914,729 629.292,199	4.765
571	511.914,729 629.292,199	572	511.908,048 629.289,222	7.314	572	511.908,048 629.289,222	573	511.902,558 629.285,717	6.513	573	511.902,558 629.285,717	574	511.896,009 629.281,153	7.982
574	511.896,009 629.281,153	575	511.889,593 629.277,316	7.476	575	511.889,593 629.277,316	576	511.884,271 629.273,625	6.477	576	511.884,271 629.273,625	577	511.875,539 629.266,349	11.366
577	511.875,539 629.266,349	578	511.864,03 629.257,75	14.367	578	511.864,03 629.257,75	579	511.859,532 629.254,178	5.744	579	511.859,532 629.254,178	580	511.851,859 629.248,225	9.711
580	511.851,859 629.248,225	581	511.848,419 629.245,447	4.422	581	511.848,419 629.245,447	582	511.846,058 629.242,372	3.877	582	511.846,058 629.242,372	583	511.844,231 629.241,632	1.971
583	511.844,231 629.241,632	584	511.839,68 629.238,139	5.737	584	511.839,68 629.238,139	585	511.835,87 629.235,494	4.638	585	511.835,87 629.235,494	586	511.833,33 629.232,319	4.066
586	511.833,33 629.232,319	587	511.833,012 629.228,826	3.507	587	511.833,012 629.228,826	588	511.834,071 629.222,053	6.855	588	511.834,071 629.222,053	589	511.835,764 629.214,327	7.909
589	511.835,764 629.214,327	590	511.837,457 629.204,59	9.883	590	511.837,457 629.204,59	591	511.838,092 629.194,43	10.18	591	511.838,092 629.194,43	592	511.840,315 629.165,538	28.977
592	511.840,315 629.165,538	593	511.841,691 629.148,392	17.201	593	511.841,691 629.148,392	594	511.842,643 629.136,751	11.68	594	511.842,643 629.136,751	595	511.844,548 629.119,606	17.251
595	511.844,548 629.119,606	596	511.846,32 629.110,293	9.48	596	511.846,32 629.110,293	597	511.846,409 629.065,118	45.175	597	511.846,409 629.065,118	598	511.843,082 629.060,435	5.745
598	511.843,082 629.060,435	599	511.838,16 629.054,72	7.542	599	511.838,16 629.054,72	600	511.832,922 629.051,307	6.252	600	511.832,922 629.051,307	601	511.827,841 629.049,005	5.578
601	511.827,841 629.049,005	602	511.821,491 629.047,259	6.586	602	511.821,491 629.047,259	603	511.815,618 629.045,751	6.064	603	511.815,618 629.045,751	604	511.810,855 629.045,274	4.787
604	511.810,855 629.045,274	605	511.800,298 629.045,433	10.558	605	511.800,298 629.045,433	606	511.797,044 629.045,433	3.254	606	511.797,044 629.045,433	607	511.789,106 629.053,847	11.568

Punct început	X / Y	Punct sfârşit	X / Y	Lungime segment	Punct început	X / Y	Punct sfârşit	X / Y	Lungime segment	Punct început	X / Y	Punct sfârşit	X / Y	Lungime segment
607	511.789,106 629.053,847	608	511.784,185 629.059,88	7.785	608	511.784,185 629.059,88	609	511.780,931 629.065,198	6.235	609	511.780,931 629.065,198	610	511.776,089 629.074,802	10.756
610	511.776,089 629.074,802	611	511.770,85 629.089,645	15.74	611	511.770,85 629.089,645	612	511.766,484 629.106,79	17.692	612	511.766,484 629.106,79	613	511.763,944 629.119,966	13.419
613	511.763,944 629.119,966	614	511.762,04 629.135,365	15.516	614	511.762,04 629.135,365	615	511.760,055 629.146,081	10.898	615	511.760,055 629.146,081	616	511.756,88 629.155,368	9.815
616	511.756,88 629.155,368	617	511.752,038 629.169,179	14.635	617	511.752,038 629.169,179	618	511.747,752 629.178,783	10.517	618	511.747,752 629.178,783	619	511.739,894 629.193,071	16.306
619	511.739,894 629.193,071	620	511.726,082 629.218,709	29.122	620	511.726,082 629.218,709	621	511.720,367 629.230,933	13.494	621	511.720,367 629.230,933	622	511.715,049 629.244,982	15.022
622	511.715,049 629.244,982	623	511.714,256 629.246,887	2.063	623	511.714,256 629.246,887	624	511.704,149 629.245,926	10.153	624	511.704,149 629.245,926	625	511.684,358 629.244,127	19.873
625	511.684,358 629.244,127	626	511.676,526 629.243,28	7.878	626	511.676,526 629.243,28	627	511.672,187 629.235,978	8.494	627	511.672,187 629.235,978	628	511.663,932 629.218,092	19.699
628	511.663,932 629.218,092	629	511.649,009 629.191,104	30.839	629	511.649,009 629.191,104	630	511.639,484 629.171,843	21.487	630	511.639,484 629.171,843	631	511.632,605 629.183,59	13.613
631	511.632,605 629.183,59	632	511.620,752 629.200,735	20.843	632	511.620,752 629.200,735	633	511.607,417 629.221,161	24.394	633	511.607,417 629.221,161	634	511.594,928 629.240,634	23.134
634	511.594,928 629.240,634	635	511.582,863 629.257,356	20.62	635	511.582,863 629.257,356	636	511.575,243 629.266,14	11.629	636	511.575,243 629.266,14	637	511.565,93 629.272,384	11.212
637	511.565,93 629.272,384	638	511.558,495 629.277,793	9.194	638	511.558,495 629.277,793	639	511.554,526 629.281,034	5.124	639	511.554,526 629.281,034	640	511.550,954 629.282,225	3.765
640	511.550,954 629.282,225	641	511.545,067 629.280,836	6.049	641	511.545,067 629.280,836	642	511.533,69 629.278,653	11.585	642	511.533,69 629.278,653	643	511.518,808 629.272,7	16.028
643	511.518,808 629.272,7	644	511.493,011 629.261,786	28.011	644	511.493,011 629.261,786	645	511.469,0 629.250,012	26.742	645	511.469,0 629.250,012	646	511.463,853 629.246,746	6.096
646	511.463,853 629.246,746	647	511.455,969 629.241,743	9.337	647	511.455,969 629.241,743	648	511.447,304 629.235,856	10.476	648	511.447,304 629.235,856	649	511.440,954 629.232,483	7.19
649	511.440,954 629.232,483	650	511.436,985 629.231,689	4.048	650	511.436,985 629.231,689	651	511.433,215 629.232,946	3.974	651	511.433,215 629.232,946	652	511.427,328 629.236,452	6.852
652	511.427,328 629.236,452	653	511.422,631 629.241,016	6.549	653	511.422,631 629.241,016	654	511.418,663 629.246,374	6.667	654	511.418,663 629.246,374	655	511.415,421 629.252,194	6.662
655	511.415,421 629.252,194	656	511.414,628 629.253,782	1.775	656	511.414,628 629.253,782	657	511.415,818 629.257,288	3.702	657	511.415,818 629.257,288	658	511.415,95 629.260,727	3.442
658	511.415,95 629.260,727	659	511.413,569 629.265,556	5.384	659	511.413,569 629.265,556	660	511.411,387 629.268,995	4.073	660	511.411,387 629.268,995	661	511.411,056 629.271,906	2.93
661	511.411,056 629.271,906	662	511.410,527 629.274,419	2.568	662	511.410,527 629.274,419	663	511.411,85 629.280,439	6.164	663	511.411,85 629.280,439	664	511.413,172 629.286,524	6.227
664	511.413,172 629.286,524	665	511.413,503 629.292,147	5.633	665	511.413,503 629.292,147	666	511.412,511 629.298,563	6.492	666	511.412,511 629.298,563	667	511.411,916 629.300,547	2.071
667	511.411,916 629.300,547	668	511.411,056 629.301,539	1.313	668	511.411,056 629.301,539	669	511.407,418 629.302,135	3.686	669	511.407,418 629.302,135	670	511.399,745 629.302,928	7.714
670	511.399,745 629.302,928	671	511.392,204 629.303,193	7.546	671	511.392,204 629.303,193	672	511.388,235 629.301,407	4.352	672	511.388,235 629.301,407	673	511.385,589 629.297,108	5.048
673	511.385,589 629.297,108	674	511.381,951 629.288,244	9.582	674	511.381,951 629.288,244	675	511.376,924 629.283,018	7.251	675	511.376,924 629.283,018	676	511.366,01 629.274,089	14.101
676	511.366,01 629.274,089	677	511.351,723 629.263,836	17.585	677	511.351,723 629.263,836	678	511.341,139 629.256,56	12.844	678	511.341,139 629.256,56	679	511.329,498 629.250,21	13.26
679	511.329,498 629.250,21	680	511.311,572 629.243,662	19.084	680	511.311,572 629.243,662	681	511.293,25 629.238,502	19.035	681	511.293,25 629.238,502	682	511.285,775 629.236,055	7.865
682	511.285,775 629.236,055	683	511.278,102 629.233,541	8.074	683	511.278,102 629.233,541	684	511.270,959 629.229,308	8.303	684	511.270,959 629.229,308	685	511.261,5 629.226,662	9.822
685	511.261,5 629.226,662	686	511.256,34 629.225,075	5.399	686	511.256,34 629.225,075	687	511.247,014 629.222,561	9.659	687	511.247,014 629.222,561	688	511.237,092 629.222,297	9.926
688	511.237,092 629.222,297	689	511.223,73 629.223,487	13.415	689	511.223,73 629.223,487	690	511.211,956 629.226,199	12.082	690	511.211,956 629.226,199	691	511.199,786 629.231,425	13.245
691	511.199,786 629.231,425	692	511.193,171 629.235,592	7.818	692	511.193,171 629.235,592	693	511.191,65 629.238,635	3.402	693	511.191,65 629.238,635	694	511.191,061 629.245,957	7.346
694	511.191,061 629.245,957	695	511.191,061 629.251,672	5.715	695	511.191,061 629.251,672	696	511.187,092 629.257,387	6.958	696	511.187,092 629.257,387	697	511.186,298 629.263,737	6.399
697	511.186,298 629.263,737	698	511.185,346 629.276,754	13.052	698	511.185,346 629.276,754	699	511.181,06 629.291,518	15.374	699	511.181,06 629.291,518	700	511.178,52 629.305,012	13.731
700	511.178,52 629.305,012	701	511.177,408 629.317,395	12.433	701	511.177,408 629.317,395	702	511.176,773 629.327,713	10.338	702	511.176,773 629.327,713	703	511.175,821 629.332,635	5.013
703	511.175,821 629.332,635	704	511.175,98 629.344,858	12.224	704	511.175,98 629.344,858	705	511.179,155 629.358,828	14.326	705	511.179,155 629.358,828	706	511.181,695 629.374,227	15.607

Punct început	X / Y	Punct sfârșit	X / Y	Lungime segment	Punct început	X / Y	Punct sfârșit	X / Y	Lungime segment	Punct început	X / Y	Punct sfârșit	X / Y	Lungime segment
706	511.181,695 629.374,227	707	511.182,806 629.386,927	12.74 9	707	511.182,806 629.386,927	708	511.181,536 629.411,375	24.48 1	708	511.181,536 629.411,375	709	511.179,155 629.436,934	25.67
709	511.179,155 629.436,934	710	511.174,392 629.467,414	30.85	710	511.174,392 629.467,414	711	511.170,423 629.487,734	20.70 4	711	511.170,423 629.487,734	712	511.165,343 629.498,052	11.50 1
712	511.165,343 629.498,052	713	511.154,072 629.514,404	19.86	713	511.154,072 629.514,404	714	511.146,611 629.525,516	13.38 4	714	511.146,611 629.525,516	715	511.141,531 629.532,184	8.383
715	511.141,531 629.532,184	716	511.136,133 629.537,105	7.304	716	511.136,133 629.537,105	717	511.127,084 629.543,773	11.24	717	511.127,084 629.543,773	718	511.120,099 629.549,329	8.925
718	511.120,099 629.549,329	719	511.117,718 629.550,44	2.627	719	511.117,718 629.550,44	720	511.111,527 629.547,741	6.754	720	511.111,527 629.547,741	721	511.099,938 629.539,645	14.13 7
721	511.099,938 629.539,645	722	511.095,969 629.535,994	5.393	722	511.095,969 629.535,994	723	511.093,112 629.529,644	6.963	723	511.093,112 629.529,644	724	511.090,413 629.509,324	20.49 8
724	511.090,413 629.509,324	725	511.090,096 629.495,671	13.65 7	725	511.090,096 629.495,671	726	511.087,556 629.485,67	10.31 9	726	511.087,556 629.485,67	727	511.087,873 629.478,209	7.468
727	511.087,873 629.478,209	728	511.092,159 629.468,049	11.02 7	728	511.092,159 629.468,049	729	511.098,509 629.455,825	13.77 5	729	511.098,509 629.455,825	730	511.104,224 629.447,887	9.781
730	511.104,224 629.447,887	731	511.109,939 629.438,838	10.70 3	731	511.109,939 629.438,838	732	511.136,462 629.410,672	38.68 8	732	511.136,462 629.410,672	733	511.143,572 629.379,361	32.10 8
733	511.143,572 629.379,361	734	511.132,527 629.349,423	31.91	734	511.132,527 629.349,423	735	511.106,861 629.332,19	30.91 5	735	511.106,861 629.332,19	736	511.056,748 629.335,791	50.24 2
736	511.056,748 629.335,791	737	511.006,863 629.372,099	61.69 9	737	511.006,863 629.372,099	738	510.977,021 629.416,355	53.37 7	738	510.977,021 629.416,355	739	510.954,604 629.466,555	54.97 8
739	510.954,604 629.466,555	740	510.935,473 629.510,435	47.86 9	740	510.935,473 629.510,435	741	510.933,25 629.518,214	8.09	741	510.933,25 629.518,214	742	510.926,742 629.535,2	18.19
742	510.926,742 629.535,2	743	510.923,567 629.542,82	8.255	743	510.923,567 629.542,82	744	510.920,868 629.548,852	6.608	744	510.920,868 629.548,852	745	510.920,55 629.556,79	7.944
745	510.920,55 629.556,79	746	510.916,105 629.569,49	13.45 5	746	510.916,105 629.569,49	747	510.912,295 629.579,809	11.0	747	510.912,295 629.579,809	748	510.906,104 629.586,794	9.334
748	510.906,104 629.586,794	749	510.902,453 629.600,129	13.82 6	749	510.902,453 629.600,129	750	510.892,293 629.628,704	30.32 7	750	510.892,293 629.628,704	751	510.889,753 629.638,07	9.704
751	510.889,753 629.638,07	752	510.884,355 629.646,008	9.599	752	510.884,355 629.646,008	753	510.877,688 629.653,945	10.36 6	753	510.877,688 629.653,945	754	510.874,83 629.658,549	5.419
754	510.874,83 629.658,549	755	510.872,608 629.664,264	6.132	755	510.872,608 629.664,264	756	510.871,338 629.674,09	9.908	756	510.871,338 629.674,09	757	510.869,399 629.680,062	6.279
757	510.869,399 629.680,062	758	510.865,51 629.684,824	6.148	758	510.865,51 629.684,824	759	510.862,652 629.689,269	5.285	759	510.862,652 629.689,269	760	510.857,969 629.693,952	6.623
760	510.857,969 629.693,952	761	510.853,762 629.697,524	5.519	761	510.853,762 629.697,524	762	510.846,38 629.702,445	8.872	762	510.846,38 629.702,445	763	510.841,697 629.704,668	5.184
763	510.841,697 629.704,668	764	510.837,887 629.706,255	4.127	764	510.837,887 629.706,255	765	510.830,664 629.708,875	7.683	765	510.830,664 629.708,875	766	510.826,06 629.711,335	5.22
766	510.826,06 629.711,335	767	510.821,694 629.715,383	5.954	767	510.821,694 629.715,383	768	510.814,63 629.722,607	10.10 4	768	510.814,63 629.722,607	769	510.813,042 629.724,988	2.862
769	510.813,042 629.724,988	770	510.810,264 629.730,465	6.141	770	510.810,264 629.730,465	771	510.803,994 629.741,101	12.34 7	771	510.803,994 629.741,101	772	510.800,422 629.746,657	6.605
772	510.800,422 629.746,657	773	510.795,898 629.752,134	7.104	773	510.795,898 629.752,134	774	510.789,151 629.759,675	10.11 9	774	510.789,151 629.759,675	775	510.783,674 629.764,993	7.634
775	510.783,674 629.764,993	776	510.783,753 629.768,009	3.017	776	510.783,753 629.768,009	777	510.782,007 629.771,899	4.264	777	510.782,007 629.771,899	778	510.777,324 629.779,598	9.011
778	510.777,324 629.779,598	779	510.771,767 629.787,218	9.431	779	510.771,767 629.787,218	780	510.768,116 629.792,536	6.451	780	510.768,116 629.792,536	781	510.764,782 629.798,807	7.102
781	510.764,782 629.798,807	782	510.763,909 629.802,617	3.909	782	510.763,909 629.802,617	783	510.762,639 629.807,459	5.006	783	510.762,639 629.807,459	784	510.760,337 629.813,174	6.161
784	510.760,337 629.813,174	785	510.756,448 629.819,603	7.514	785	510.756,448 629.819,603	786	510.750,495 629.828,176	10.43 7	786	510.750,495 629.828,176	787	510.748,828 629.835,319	7.335
787	510.748,828 629.835,319	788	510.745,653 629.848,337	13.4	788	510.745,653 629.848,337	789	510.743,272 629.857,544	9.51	789	510.743,272 629.857,544	790	510.740,652 629.866,99	9.803
790	510.740,652 629.866,99	791	510.737,477 629.875,801	9.366	791	510.737,477 629.875,801	792	510.735,89 629.880,484	4.945	792	510.735,89 629.880,484	793	510.735,175 629.883,976	3.564
793	510.735,175 629.883,976	794	510.736,366 629.894,771	10.86 1	794	510.736,366 629.894,771	795	510.737,716 629.903,106	8.444	795	510.737,716 629.903,106	796	510.740,176 629.914,615	11.76 9
796	510.740,176 629.914,615	797	510.744,701 629.927,95	14.08 2	797	510.744,701 629.927,95	798	510.746,844 629.938,904	11.16 2	798	510.746,844 629.938,904	799	510.750,257 629.950,016	11.62 4
799	510.750,257 629.950,016	800	510.757,48 629.973,591	24.65 7	800	510.757,48 629.973,591	801	510.762,639 629.992,284	19.39 2	801	510.762,639 629.992,284	802	510.763,433 630.001,147	8.898
802	510.763,433 630.001,147	803	510.766,608 630.027,341	26.38 6	803	510.766,608 630.027,341	804	510.767,269 630.042,687	15.36	804	510.767,269 630.042,687	805	510.767,269 630.053,535	10.84 8

Punct început	X / Y	Punct sfârșit	X / Y	Lungime segment	Punct început	X / Y	Punct sfârșit	X / Y	Lungime segment	Punct început	X / Y	Punct sfârșit	X / Y	Lungime segment
805	510.767,269 630.053,535	806	510.766,476 630.057,504	4.047	806	510.766,476 630.057,504	807	510.764,888 630.061,34	4.152	807	510.764,888 630.061,34	808	510.756,422 630.072,717	14.181
808	510.756,422 630.072,717	809	510.747,558 630.082,772	13.404	809	510.747,558 630.082,772	810	510.743,061 630.088,125	6.991	810	510.743,061 630.088,125	811	510.742,002 630.089,386	1.647
811	510.742,002 630.089,386	812	510.735,916 630.095,075	8.331	812	510.735,916 630.095,075	813	510.732,609 630.097,72	4.235	813	510.732,609 630.097,72	814	510.726,524 630.100,763	6.803
814	510.726,524 630.100,763	815	510.721,232 630.102,351	5.525	815	510.721,232 630.102,351	816	510.715,543 630.103,144	5.744	816	510.715,543 630.103,144	817	510.706,547 630.104,467	9.093
817	510.706,547 630.104,467	818	510.702,314 630.105,79	4.435	818	510.702,314 630.105,79	819	510.697,949 630.106,319	4.397	819	510.697,949 630.106,319	820	510.692,525 630.106,981	5.464
820	510.692,525 630.106,981	821	510.688,423 630.106,716	4.111	821	510.688,423 630.106,716	822	510.681,147 630.104,997	7.476	822	510.681,147 630.104,997	823	510.674,797 630.103,144	6.615
823	510.674,797 630.103,144	824	510.670,299 630.101,028	4.971	824	510.670,299 630.101,028	825	510.665,934 630.097,72	5.477	825	510.665,934 630.097,72	826	510.663,156 630.092,693	5.744
826	510.663,156 630.092,693	827	510.660,378 630.085,417	7.788	827	510.660,378 630.085,417	828	510.658,658 630.079,067	6.579	828	510.658,658 630.079,067	829	510.657,467 630.071,659	7.503
829	510.657,467 630.071,659	830	510.656,409 630.060,811	10.899	830	510.656,409 630.060,811	831	510.656,541 630.051,021	9.791	831	510.656,541 630.051,021	832	510.656,409 630.041,496	9.526
832	510.656,409 630.041,496	833	510.656,673 630.034,749	6.752	833	510.656,673 630.034,749	834	510.655,549 630.032,258	2.733	834	510.655,549 630.032,258	835	510.652,175 630.030,207	3.948
835	510.652,175 630.030,207	836	510.648,604 630.029,149	3.724	836	510.648,604 630.029,149	837	510.643,51 630.028,752	5.109	837	510.643,51 630.028,752	838	510.638,086 630.027,892	5.492
838	510.638,086 630.027,892	839	510.634,448 630.026,239	3.996	839	510.634,448 630.026,239	840	510.632,596 630.024,387	2.619	840	510.632,596 630.024,387	841	510.631,869 630.021,476	3.0
841	510.631,869 630.021,476	842	510.631,604 630.015,192	6.29	842	510.631,604 630.015,192	843	510.630,81 630.007,123	8.108	843	510.630,81 630.007,123	844	510.628,892 630.001,169	6.255
844	510.628,892 630.001,169	845	510.627,106 629.996,473	5.024	845	510.627,106 629.996,473	846	510.624,064 629.992,703	4.844	846	510.624,064 629.992,703	847	510.616,589 629.984,633	11.0
847	510.616,589 629.984,633	848	510.607,13 629.973,983	14.244	848	510.607,13 629.973,983	849	510.600,78 629.966,84	9.557	849	510.600,78 629.966,84	850	510.597,341 629.963,069	5.104
850	510.597,341 629.963,069	851	510.595,356 629.959,961	3.688	851	510.595,356 629.959,961	852	510.594,099 629.955,396	4.735	852	510.594,099 629.955,396	853	510.593,636 629.952,751	2.685
853	510.593,636 629.952,751	854	510.593,173 629.950,303	2.491	854	510.593,173 629.950,303	855	510.593,731 629.946,954	3.395	855	510.593,731 629.946,954	856	510.587,91 629.939,758	9.256
856	510.587,91 629.939,758	857	510.580,184 629.928,328	13.796	857	510.580,184 629.928,328	858	510.571,4 629.914,569	16.324	858	510.571,4 629.914,569	859	510.564,415 629.908,643	9.16
859	510.564,415 629.908,643	860	510.550,445 629.895,519	19.168	860	510.550,445 629.895,519	861	510.535,416 629.882,29	20.022	861	510.535,416 629.882,29	862	510.525,362 629.872,236	14.219
862	510.525,362 629.872,236	863	510.518,271 629.867,156	8.723	863	510.518,271 629.867,156	864	510.505,148 629.858,478	15.733	864	510.505,148 629.858,478	865	510.492,765 629.851,916	14.014
865	510.492,765 629.851,916	866	510.485,04 629.848,212	8.567	866	510.485,04 629.848,212	867	510.478,796 629.847,471	6.288	867	510.478,796 629.847,471	868	510.463,45 629.844,825	15.572
868	510.463,45 629.844,825	869	510.453,819 629.844,613	9.633	869	510.453,819 629.844,613	870	510.453,078 629.847,577	3.055	870	510.453,078 629.847,577	871	510.450,538 629.849,905	3.445
871	510.450,538 629.849,905	872	510.445,246 629.853,08	6.171	872	510.445,246 629.853,08	873	510.438,05 629.854,773	7.392	873	510.438,05 629.854,773	874	510.433,499 629.854,456	4.562
874	510.433,499 629.854,456	875	510.426,646 629.853,847	6.88	875	510.426,646 629.853,847	876	510.423,537 629.854,046	3.115	876	510.423,537 629.854,046	877	510.421,619 629.854,641	2.008
877	510.421,619 629.854,641	878	510.416,592 629.856,956	5.534	878	510.416,592 629.856,956	879	510.409,58 629.860,396	7.81	879	510.409,58 629.860,396	880	510.402,569 629.863,24	7.566
880	510.402,569 629.863,24	881	510.395,425 629.866,481	7.845	881	510.395,425 629.866,481	882	510.389,34 629.869,59	6.833	882	510.389,34 629.869,59	883	510.384,709 629.872,501	5.47
883	510.384,709 629.872,501	884	510.381,071 629.874,551	4.176	884	510.381,071 629.874,551	885	510.375,912 629.878,586	6.55	885	510.375,912 629.878,586	886	510.370,422 629.880,57	5.837
886	510.370,422 629.880,57	887	510.364,667 629.883,348	6.39	887	510.364,667 629.883,348	888	510.353,952 629.886,987	11.316	888	510.353,952 629.886,987	889	510.349,321 629.888,376	4.835
889	510.349,321 629.888,376	890	510.345,948 629.889,302	3.498	890	510.345,948 629.889,302	891	510.342,178 629.889,765	3.798	891	510.342,178 629.889,765	892	510.339,4 629.889,5	2.791
892	510.339,4 629.889,5	893	510.336,423 629.888,309	3.206	893	510.336,423 629.888,309	894	510.333,909 629.886,986	2.841	894	510.333,909 629.886,986	895	510.331,991 629.884,804	2.905
895	510.331,991 629.884,804	896	510.330,668 629.881,959	3.138	896	510.330,668 629.881,959	897	510.329,478 629.879,313	2.901	897	510.329,478 629.879,313	898	510.328,022 629.875,676	3.918
898	510.328,022 629.875,676	899	510.326,964 629.873,691	2.249	899	510.326,964 629.873,691	900	510.325,178 629.872,831	1.982	900	510.325,178 629.872,831	901	510.322,995 629.872,831	2.183
901	510.322,995 629.872,831	902	510.319,754 629.873,493	3.308	902	510.319,754 629.873,493	903	510.315,851 629.874,948	4.165	903	510.315,851 629.874,948	904	510.312,015 629.877,924	4.855

Punct început	X / Y	Punct sfârșit	X / Y	Lungime segment	Punct început	X / Y	Punct sfârșit	X / Y	Lungime segment	Punct început	X / Y	Punct sfârșit	X / Y	Lungime segment
904	510.312,015 629.877,924	905	510.308,046 629.880,57	4.77	905	510.308,046 629.880,57	906	510.303,945 629.882,026	4.352	906	510.303,945 629.882,026	907	510.302,887 629.882,687	1.248
907	510.302,887 629.882,687	908	510.301,366 629.887,185	4.748	908	510.301,366 629.887,185	909	510.294,685 629.895,056	10.324	909	510.294,685 629.895,056	910	510.285,424 629.901,803	11.458
910	510.285,424 629.901,803	911	510.278,413 629.905,111	7.752	911	510.278,413 629.905,111	912	510.269,814 629.909,212	9.527	912	510.269,814 629.909,212	913	510.257,974 629.915,231	13.282
913	510.257,974 629.915,231	914	510.249,11 629.920,655	10.392	914	510.249,11 629.920,655	915	510.244,723 629.923,929	5.474	915	510.244,723 629.923,929	916	510.241,812 629.927,236	4.406
916	510.241,812 629.927,236	917	510.239,431 629.932,396	5.683	917	510.239,431 629.932,396	918	510.236,653 629.937,952	6.212	918	510.236,653 629.937,952	919	510.233,081 629.941,127	4.779
919	510.233,081 629.941,127	920	510.228,848 629.942,582	4.476	920	510.228,848 629.942,582	921	510.222,365 629.944,037	6.644	921	510.222,365 629.944,037	922	510.214,163 629.946,948	8.703
922	510.214,163 629.946,948	923	510.202,786 629.951,181	12.139	923	510.202,786 629.951,181	924	510.193,129 629.954,885	10.343	924	510.193,129 629.954,885	925	510.189,642 629.956,503	3.844
925	510.189,642 629.956,503	926	510.189,456 629.943,773	12.731	926	510.189,456 629.943,773	927	510.201,924 629.912,963	33.237	927	510.201,924 629.912,963	928	510.206,226 629.886,157	27.149
928	510.206,226 629.886,157	929	510.213,903 629.846,144	40.743	929	510.213,903 629.846,144	930	510.224,436 629.787,383	59.698	930	510.224,436 629.787,383	931	510.214,84 629.771,68	18.403
931	510.214,84 629.771,68	932	510.217,167 629.761,502	10.441	932	510.217,167 629.761,502	933	510.235,196 629.749,58	21.614	933	510.235,196 629.749,58	934	510.248,572 629.743,473	14.704
934	510.248,572 629.743,473	935	510.250,286 629.733,891	9.734	935	510.250,286 629.733,891	936	510.264,473 629.624,628	110.18	936	510.264,473 629.624,628	937	510.284,186 629.524,879	101.678
937	510.284,186 629.524,879	938	510.257,955 629.478,159	53.58	938	510.257,955 629.478,159	939	510.216,706 629.454,686	47.46	939	510.216,706 629.454,686	940	510.219,977 629.444,872	10.345
940	510.219,977 629.444,872	941	510.231,245 629.429,605	18.975	941	510.231,245 629.429,605	942	510.231,972 629.418,701	10.928	942	510.231,972 629.418,701	943	510.215,479 629.395,279	28.646
943	510.215,479 629.395,279	944	510.243,147 629.290,987	107.9	944	510.243,147 629.290,987	945	510.311,472 629.214,346	102.675	945	510.311,472 629.214,346	946	510.331,317 629.198,312	25.513
946	510.331,317 629.198,312	947	510.362,24 629.178,145	36.918	947	510.362,24 629.178,145	948	510.392,779 629.168,541	32.014	948	510.392,779 629.168,541	949	510.420,245 629.165,468	27.637
949	510.420,245 629.165,468	950	510.429,081 629.154,52	14.069	950	510.429,081 629.154,52	951	510.438,466 629.125,993	30.031	951	510.438,466 629.125,993	952	510.443,577 629.100,436	26.063
952	510.443,577 629.100,436	953	510.456,64 629.083,397	21.47	953	510.456,64 629.083,397	954	510.462,319 629.071,47	13.21	954	510.462,319 629.071,47	955	510.469,135 629.060,679	12.763
955	510.469,135 629.060,679	956	510.467,999 629.036,825	23.881	956	510.467,999 629.036,825	957	510.469,742 629.016,571	20.329	957	510.469,742 629.016,571	958	510.589,678 629.018,083	119.946
958	510.589,678 629.018,083	959	510.727,3 628.988,8	140.703	959	510.727,3 628.988,8	960	510.801,179 628.961,963	78.602	960	510.801,179 628.961,963	961	510.890,89 628.940,533	92.235
961	510.890,89 628.940,533	962	510.929,945 628.947,03	39.592	962	510.929,945 628.947,03	963	510.955,389 628.933,581	28.78	963	510.955,389 628.933,581	964	510.975,017 628.933,217	19.631
964	510.975,017 628.933,217	965	510.990,647 628.937,943	16.329	965	510.990,647 628.937,943	966	511.003,006 628.937,579	12.364	966	511.003,006 628.937,579	967	511.013,183 628.935,762	10.338
967	511.013,183 628.935,762	968	511.037,174 628.934,308	24.035	968	511.037,174 628.934,308	969	511.046,261 628.933,944	9.094	969	511.046,261 628.933,944	970	511.051,713 628.925,948	9.678
970	511.051,713 628.925,948	971	511.063,345 628.928,492	11.907	971	511.063,345 628.928,492	972	511.076,43 628.928,492	13.085	972	511.076,43 628.928,492	973	511.089,152 628.931,4	13.05
973	511.089,152 628.931,4	974	511.101,147 628.935,762	12.764	974	511.101,147 628.935,762	975	511.111,689 628.939,397	11.151	975	511.111,689 628.939,397	976	511.118,231 628.942,668	7.314
976	511.118,231 628.942,668	977	511.124,774 628.945,94	7.316	977	511.124,774 628.945,94	978	511.140,041 628.945,213	15.284	978	511.140,041 628.945,213	979	511.153,853 628.945,213	13.812
979	511.153,853 628.945,213	980	511.160,76 628.947,757	7.361	980	511.160,76 628.947,757	981	511.164,031 628.953,936	6.991	981	511.164,031 628.953,936	982	511.173,142 628.961,13	11.609
982	511.173,142 628.961,13	983	511.183,296 628.963,387	10.402	983	511.183,296 628.963,387	984	511.242,624 628.929,759	68.196	984	511.242,624 628.929,759	985	511.263,343 628.910,857	28.046
985	511.263,343 628.910,857	986	511.283,698 628.895,591	25.444	986	511.283,698 628.895,591	987	511.305,507 628.884,686	24.383	987	511.305,507 628.884,686	988	511.311,857 628.874,06	12.379
988	511.311,857 628.874,06	989	511.331,849 628.867,153	21.152	989	511.331,849 628.867,153	990	511.368,198 628.875,877	37.381	990	511.368,198 628.875,877	991	511.379,466 628.873,333	11.552
991	511.379,466 628.873,333	992	511.489,546 628.874,219	110.084	992	511.489,546 628.874,219	993	511.501,905 628.871,493	12.656	993	511.501,905 628.871,493	994	511.526,895 628.850,138	32.872
994	511.526,895 628.850,138	995	511.550,067 628.838,324	26.01	995	511.550,067 628.838,324	996	511.560,972 628.828,783	14.49	996	511.560,972 628.828,783	997	511.575,511 628.813,789	20.885
997	511.575,511 628.813,789	998	511.595,049 628.818,332	20.059	998	511.595,049 628.818,332	999	511.630,489 628.813,789	35.73	999	511.630,489 628.813,789	1000	511.656,387 628.802,43	28.28
1000	511.656,387 628.802,43	1001	511.678,197 628.792,434	23.992	1001	511.678,197 628.792,434	1002	511.692,282 628.793,797	14.151	1002	511.692,282 628.793,797	1003	511.715,0 628.781,984	25.606



Punct început	X / Y	Punct sfârșit	X / Y	Lungime segment	Punct început	X / Y	Punct sfârșit	X / Y	Lungime segment	Punct început	X / Y	Punct sfârșit	X / Y	Lungime segment
1003	511.715,0 628.781,984	1004	511.816,038 628.748,905	106.315	1004	511.816,038 628.748,905	1005	511.884,062 628.720,188	73.837	1005	511.884,062 628.720,188	1006	511.925,882 628.685,547	54.304
1006	511.925,882 628.685,547	1007	511.959,487 628.652,508	47.126	1007	511.959,487 628.652,508	1008	511.999,421 628.599,262	66.557	1008	511.999,421 628.599,262	1009	512.053,554 628.533,593	85.105
1009	512.053,554 628.533,593	1010	512.128,097 628.488,334	87.207	1010	512.128,097 628.488,334	1011	512.205,303 628.439,526	91.34	1011	512.205,303 628.439,526	1012	512.239,631 628.436,134	34.495
1012	512.239,631 628.436,134	1	512.177,663 628.872,955	441.195										

\*\* Lungimile segmentelor sunt determinate în planul de proiecție Stereo 70 și sunt rotunjite la 1 milimetru.

\*\*\* Distanța dintre puncte este formată din segmente cumulate ce sunt mai mici decât valoarea 1 milimetru.



**DATE DESPRE IMOBILUL NR. 2648**

Oficiul de Cadastru și Publicitate Imobiliară SUCEAVA  
Biroul de Cadastru și Publicitate Imobiliară Vatra Dornei

**A. Partea I. Descrierea imobilului**

TEREN Extravilan

Adresa: Jud. Suceava

Nr. Crt	Nr cadastral Nr. topografic	Suprafața* (mp)	Observații / Referințe
A1		4.170.000	Sector cadastral:47 Teren neimprejmuit;

**B. Partea II. Proprietari și acte**

Inscrieri privitoare la dreptul de proprietate și alte drepturi reale		Referințe
/		
Act Normativ nr. 647 bis, din 31/08/2002 emis de GUVERNUL ROMANIEI (anexa 26, pozitia 27, Hotararea 61 din 13.07.2023 emisa de Consiliul Local Mariselu);		
B1	Intabulare, drept de PROPRIETATE, dobandit prin Lege, cota actuala 1/1, cota initiala 1/1 1) <b>COMUNA MARISELU</b> , CIF:4426948	A1

**C. Partea III. SARCINI .**

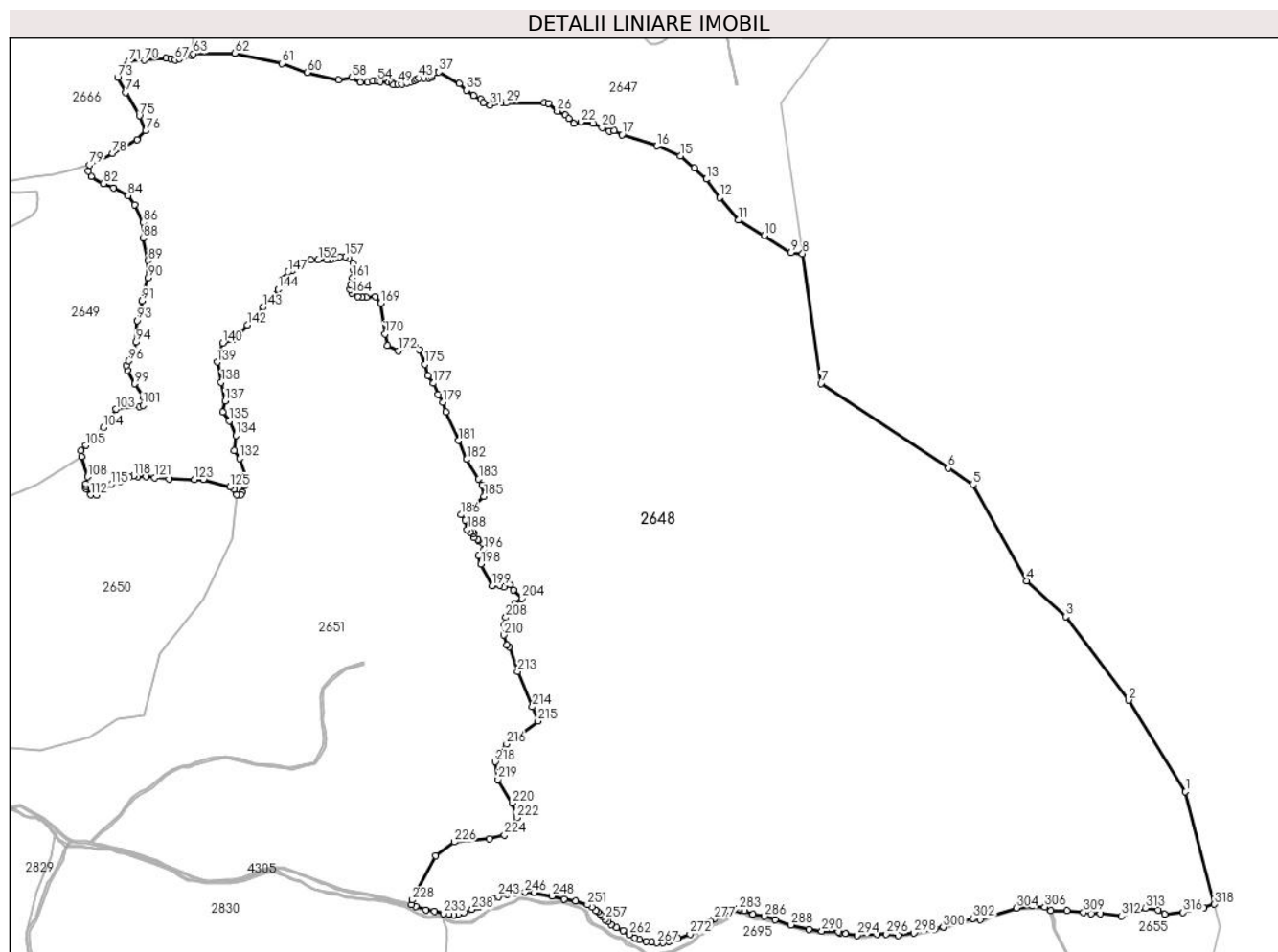
Inscrieri privind dezmembramintele dreptului de proprietate, drepturi reale de garanție și sarcini	Referințe
NU SUNT	

## Anexa Nr. 1 La Partea I

## Teren

Nr cadastral	Suprafața (mp)*	Observații / Referințe
	4.170.000	

\* Suprafața este determinată în planul de proiecție Stereo 70.



## Date referitoare la teren

Crt	Categorie folosință	Intravilan	Suprafața (mp)	Tarla	Parcelă	Nr. topo	Observații / Referințe
1	padure	NU	3.263.895	-	-	-	
2	pasune	NU	390.822	-	-	-	
3	pasune	NU	515.283	-	-	-	

## Lungime Segmente

1) Valorile lungimilor segmentelor sunt obținute din proiecție în plan.

Punct început	X / Y	Punct sfârșit	X / Y	Lungime segment	Punct început	X / Y	Punct sfârșit	X / Y	Lungime segment	Punct început	X / Y	Punct sfârșit	X / Y	Lungime segment
1	513.351,901 626.874,41	2	513.185,961 627.140,606	313.682	2	513.185,961 627.140,606	3	513.003,69 627.382,696	303.035	3	513.003,69 627.382,696	4	512.890,096 627.486,98	154.204
4	512.890,096 627.486,98	5	512.734,576 627.766,177	319.589	5	512.734,576 627.766,177	6	512.662,741 627.813,77	86.171	6	512.662,741 627.813,77	7	512.293,129 628.059,02	443.577
7	512.293,129 628.059,02	8	512.239,631 628.436,134	380.89	8	512.239,631 628.436,134	9	512.205,303 628.439,526	34.495	9	512.205,303 628.439,526	10	512.128,097 628.488,334	91.34
10	512.128,097 628.488,334	11	512.053,554 628.533,593	87.207	11	512.053,554 628.533,593	12	511.999,421 628.599,262	85.105	12	511.999,421 628.599,262	13	511.959,487 628.652,508	66.557

Punct început	X / Y	Punct sfârșit	X / Y	Lungime segment	Punct început	X / Y	Punct sfârșit	X / Y	Lungime segment	Punct început	X / Y	Punct sfârșit	X / Y	Lungime segment
13	511.959,487 628.652,508	14	511.925,882 628.685,547	47.126	14	511.925,882 628.685,547	15	511.884,062 628.720,188	54.304	15	511.884,062 628.720,188	16	511.816,038 628.748,905	73.837
16	511.816,038 628.748,905	17	511.715,0 628.781,984	106.315	17	511.715,0 628.781,984	18	511.692,282 628.793,797	25.606	18	511.692,282 628.793,797	19	511.678,197 628.792,434	14.151
19	511.678,197 628.792,434	20	511.656,387 628.802,43	23.992	20	511.656,387 628.802,43	21	511.630,489 628.813,789	28.28	21	511.630,489 628.813,789	22	511.595,049 628.818,332	35.73
22	511.595,049 628.818,332	23	511.575,511 628.813,789	20.059	23	511.575,511 628.813,789	24	511.560,972 628.828,783	20.885	24	511.560,972 628.828,783	25	511.550,067 628.838,324	14.49
25	511.550,067 628.838,324	26	511.526,895 628.850,138	26.01	26	511.526,895 628.850,138	27	511.501,905 628.871,493	32.872	27	511.501,905 628.871,493	28	511.489,546 628.874,219	12.656
28	511.489,546 628.874,219	29	511.379,466 628.873,333	110.084	29	511.379,466 628.873,333	30	511.368,198 628.875,877	11.552	30	511.368,198 628.875,877	31	511.331,849 628.867,153	37.381
31	511.331,849 628.867,153	32	511.311,857 628.874,06	21.152	32	511.311,857 628.874,06	33	511.305,507 628.884,686	12.379	33	511.305,507 628.884,686	34	511.283,698 628.895,591	24.383
34	511.283,698 628.895,591	35	511.263,343 628.910,857	25.444	35	511.263,343 628.910,857	36	511.242,624 628.929,759	28.046	36	511.242,624 628.929,759	37	511.183,296 628.963,387	68.196
37	511.183,296 628.963,387	38	511.173,142 628.961,13	10.402	38	511.173,142 628.961,13	39	511.164,031 628.953,936	11.609	39	511.164,031 628.953,936	40	511.160,76 628.947,757	6.991
40	511.160,76 628.947,757	41	511.153,853 628.945,213	7.361	41	511.153,853 628.945,213	42	511.140,041 628.945,213	13.812	42	511.140,041 628.945,213	43	511.124,774 628.945,94	15.284
43	511.124,774 628.945,94	44	511.118,231 628.942,668	7.316	44	511.118,231 628.942,668	45	511.111,689 628.939,397	7.314	45	511.111,689 628.939,397	46	511.101,147 628.935,762	11.151
46	511.101,147 628.935,762	47	511.089,152 628.931,4	12.764	47	511.089,152 628.931,4	48	511.076,43 628.928,492	13.05	48	511.076,43 628.928,492	49	511.063,345 628.928,492	13.085
49	511.063,345 628.928,492	50	511.051,713 628.925,948	11.907	50	511.051,713 628.925,948	51	511.046,261 628.933,944	9.678	51	511.046,261 628.933,944	52	511.037,174 628.934,308	9.094
52	511.037,174 628.934,308	53	511.013,183 628.935,762	24.035	53	511.013,183 628.935,762	54	511.003,006 628.937,579	10.338	54	511.003,006 628.937,579	55	510.990,647 628.937,943	12.364
55	510.990,647 628.937,943	56	510.975,017 628.933,217	16.329	56	510.975,017 628.933,217	57	510.955,389 628.933,581	19.631	57	510.955,389 628.933,581	58	510.929,945 628.947,03	28.78
58	510.929,945 628.947,03	59	510.890,89 628.940,533	39.592	59	510.890,89 628.940,533	60	510.801,179 628.961,963	92.235	60	510.801,179 628.961,963	61	510.727,3 628.988,8	78.602
61	510.727,3 628.988,8	62	510.589,678 629.018,083	140.703	62	510.589,678 629.018,083	63	510.469,742 629.016,571	119.946	63	510.469,742 629.016,571	64	510.466,592 629.010,912	6.477
64	510.466,592 629.010,912	65	510.442,441 629.008,428	24.278	65	510.442,441 629.008,428	66	510.429,118 629.001,867	14.851	66	510.429,118 629.001,867	67	510.417,396 628.998,484	12.2
67	510.417,396 628.998,484	68	510.405,28 629.001,552	12.498	68	510.405,28 629.001,552	69	510.390,758 629.003,884	14.708	69	510.390,758 629.003,884	70	510.327,741 628.997,701	63.32
70	510.327,741 628.997,701	71	510.282,897 628.994,636	44.949	71	510.282,897 628.994,636	72	510.260,216 628.979,094	27.495	72	510.260,216 628.979,094	73	510.249,932 628.948,502	32.274
73	510.249,932 628.948,502	74	510.273,226 628.904,131	50.114	74	510.273,226 628.904,131	75	510.313,16 628.836,565	78.485	75	510.313,16 628.836,565	76	510.331,166 628.792,674	47.441
76	510.331,166 628.792,674	77	510.307,167 628.767,263	34.952	77	510.307,167 628.767,263	78	510.234,668 628.727,179	82.842	78	510.234,668 628.727,179	79	510.167,746 628.693,613	74.868
79	510.167,746 628.693,613	80	510.165,015 628.675,496	18.322	80	510.165,015 628.675,496	81	510.172,953 628.660,944	16.576	81	510.172,953 628.660,944	82	510.208,341 628.639,447	41.406
82	510.208,341 628.639,447	83	510.238,767 628.627,549	32.67	83	510.238,767 628.627,549	84	510.279,778 628.604,72	46.937	84	510.279,778 628.604,72	85	510.298,96 628.578,592	32.413
85	510.298,96 628.578,592	86	510.324,757 628.526,668	57.979	86	510.324,757 628.526,668	87	510.328,065 628.510,462	16.54	87	510.328,065 628.510,462	88	510.324,096 628.480,696	30.029
88	510.324,096 628.480,696	89	510.338,589 628.416,128	66.175	89	510.338,589 628.416,128	90	510.338,906 628.366,28	49.849	90	510.338,906 628.366,28	91	510.320,174 628.299,288	69.562
91	510.320,174 628.299,288	92	510.318,427 628.271,348	27.995	92	510.318,427 628.271,348	93	510.306,68 628.242,137	31.485	93	510.306,68 628.242,137	94	510.303,028 628.179,431	62.812
94	510.303,028 628.179,431	95	510.297,948 628.152,444	27.461	95	510.297,948 628.152,444	96	510.282,708 628.125,456	30.994	96	510.282,708 628.125,456	97	510.275,882 628.111,168	15.835
97	510.275,882 628.111,168	98	510.278,264 628.097,516	13.858	98	510.278,264 628.097,516	99	510.298,901 628.058,622	44.03	99	510.298,901 628.058,622	100	510.325,254 628.019,57	47.112
100	510.325,254 628.019,57	101	510.323,349 627.996,233	23.415	101	510.323,349 627.996,233	102	510.313,506 627.993,376	10.249	102	510.313,506 627.993,376	103	510.245,085 627.984,803	68.956
103	510.245,085 627.984,803	104	510.208,731 627.931,781	64.288	104	510.208,731 627.931,781	105	510.157,772 627.879,711	72.857	105	510.157,772 627.879,711	106	510.143,167 627.865,423	20.432
106	510.143,167 627.865,423	107	510.144,864 627.846,462	19.037	107	510.144,864 627.846,462	108	510.162,693 627.788,588	60.558	108	510.162,693 627.788,588	109	510.158,466 627.767,945	21.071
109	510.158,466 627.767,945	110	510.157,819 627.761,802	6.177	110	510.157,819 627.761,802	111	510.157,819 627.754,204	7.598	111	510.157,819 627.754,204	112	510.171,277 627.736,089	22.567

Punct început	X / Y	Punct sfârșit	X / Y	Lungime segment	Punct început	X / Y	Punct sfârșit	X / Y	Lungime segment	Punct început	X / Y	Punct sfârșit	X / Y	Lungime segment
112	510.171,277 627.736,089	113	510.189,715 627.735,331	18.45 4	113	510.189,715 627.735,331	114	510.209,709 627.755,982	28.74 4	114	510.209,709 627.755,982	115	510.231,371 627.766,166	23.93 7
115	510.231,371 627.766,166	116	510.257,881 627.775,704	28.17 4	116	510.257,881 627.775,704	117	510.283,17 627.788,121	28.17 3	117	510.283,17 627.788,121	118	510.296,114 627.791,525	13.38 4
118	510.296,114 627.791,525	119	510.308,924 627.789,679	12.94 2	119	510.308,924 627.789,679	120	510.332,616 627.789,162	23.69 8	120	510.332,616 627.789,162	121	510.356,671 627.786,353	24.21 8
121	510.356,671 627.786,353	122	510.399,357 627.781,806	42.92 7	122	510.399,357 627.781,806	123	510.473,459 627.780,748	74.11	123	510.473,459 627.780,748	124	510.498,401 627.781,064	24.94 4
124	510.498,401 627.781,064	125	510.576,701 627.759,595	81.19	125	510.576,701 627.759,595	126	510.589,33 627.752,965	14.26 4	126	510.589,33 627.752,965	127	510.595,026 627.737,28	16.68 7
127	510.595,026 627.737,28	128	510.608,043 627.735,93	13.08 7	128	510.608,043 627.735,93	129	510.612,115 627.743,071	8.22	129	510.612,115 627.743,071	130	510.618,147 627.763,55	21.34 9
130	510.618,147 627.763,55	131	510.620,687 627.792,601	29.16 2	131	510.620,687 627.792,601	132	510.604,336 627.841,814	51.85 8	132	510.604,336 627.841,814	133	510.588,937 627.864,515	27.43 1
133	510.588,937 627.864,515	134	510.593,065 627.909,124	44.8	134	510.593,065 627.909,124	135	510.574,015 627.951,192	46.18	135	510.574,015 627.951,192	136	510.555,917 627.976,434	31.06
136	510.555,917 627.976,434	137	510.562,743 628.008,343	32.63 1	137	510.562,743 628.008,343	138	510.550,89 628.063,217	56.14	138	510.550,89 628.063,217	139	510.538,984 628.121,955	59.93 3
139	510.538,984 628.121,955	140	510.555,388 628.176,459	56.91 9	140	510.555,388 628.176,459	141	510.584,228 628.186,513	30.54 2	141	510.584,228 628.186,513	142	510.626,826 628.229,641	60.61 9
142	510.626,826 628.229,641	143	510.672,334 628.281,234	68.79 5	143	510.672,334 628.281,234	144	510.715,924 628.332,961	67.64 4	144	510.715,924 628.332,961	145	510.736,099 628.348,174	25.26 8
145	510.736,099 628.348,174	146	510.730,769 628.363,772	16.48 4	146	510.730,769 628.363,772	147	510.744,726 628.382,657	23.48 3	147	510.744,726 628.382,657	148	510.758,511 628.389,426	15.35 7
148	510.758,511 628.389,426	149	510.776,358 628.401,857	21.75	149	510.776,358 628.401,857	150	510.775,738 628.402,262	0.741	150	510.775,738 628.402,262	151	510.810,927 628.418,719	38.84 7
151	510.810,927 628.418,719	152	510.832,615 628.418,719	21.68 8	152	510.832,615 628.418,719	153	510.859,229 628.418,483	26.61 5	153	510.859,229 628.418,483	154	510.869,386 628.418,856	10.16 4
154	510.869,386 628.418,856	155	510.878,021 628.422,121	9.232	155	510.878,021 628.422,121	156	510.895,386 628.426,362	17.87 5	156	510.895,386 628.426,362	157	510.910,258 628.427,17	14.89 4
157	510.910,258 628.427,17	158	510.921,412 628.423,29	11.81	158	510.921,412 628.423,29	159	510.932,889 628.408,095	19.04 2	159	510.932,889 628.408,095	160	510.936,284 628.389,344	19.05 6
160	510.936,284 628.389,344	161	510.931,77 628.366,149	23.63	161	510.931,77 628.366,149	162	510.926,517 628.347,155	19.70 7	162	510.926,517 628.347,155	163	510.924,591 628.332,459	14.82 2
163	510.924,591 628.332,459	164	510.930,085 628.321,57	12.19 6	164	510.930,085 628.321,57	165	510.947,006 628.312,094	19.39 4	165	510.947,006 628.312,094	166	510.959,189 628.309,725	12.41 1
166	510.959,189 628.309,725	167	510.972,725 628.310,064	13.54	167	510.972,725 628.310,064	168	510.998,445 628.312,094	25.8	168	510.998,445 628.312,094	169	511.014,573 628.292,942	25.03 8
169	511.014,573 628.292,942	170	511.026,48 628.202,984	90.74 3	170	511.026,48 628.202,984	171	511.032,763 628.169,911	33.66 5	171	511.032,763 628.169,911	172	511.064,513 628.154,036	35.49 8
172	511.064,513 628.154,036	173	511.113,238 628.167,006	50.42 2	173	511.113,238 628.167,006	174	511.126,6 628.157,745	16.25 8	174	511.126,6 628.157,745	175	511.142,184 628.115,386	45.13 5
175	511.142,184 628.115,386	176	511.151,179 628.081,836	34.73 5	176	511.151,179 628.081,836	177	511.167,478 628.060,564	26.79 8	177	511.167,478 628.060,564	178	511.181,342 628.027,226	36.10 6
178	511.181,342 628.027,226	179	511.194,148 628.004,578	26.01 8	179	511.194,148 628.004,578	180	511.203,461 627.976,744	29.35 1	180	511.203,461 627.976,744	181	511.240,397 627.893,664	90.92 1
181	511.240,397 627.893,664	182	511.263,892 627.839,266	59.25 5	182	511.263,892 627.839,266	183	511.298,817 627.782,01	67.06 7	183	511.298,817 627.782,01	184	511.308,342 627.765,606	18.96 9
184	511.308,342 627.765,606	185	511.313,951 627.731,422	34.64 1	185	511.313,951 627.731,422	186	511.247,821 627.678,322	84.81	186	511.247,821 627.678,322	187	511.259,675 627.662,447	19.81 2
187	511.259,675 627.662,447	188	511.265,178 627.635,565	27.43 9	188	511.265,178 627.635,565	189	511.272,798 627.627,734	10.92 7	189	511.272,798 627.627,734	190	511.283,17 627.629,427	10.50 9
190	511.283,17 627.629,427	191	511.283,381 627.624,982	4.45	191	511.283,381 627.624,982	192	511.283,381 627.612,494	12.48 8	192	511.283,381 627.612,494	193	511.296,082 627.607,414	13.67 9
193	511.296,082 627.607,414	194	511.298,198 627.603,18	4.733	194	511.298,198 627.603,18	195	511.310,687 627.595,772	14.52 1	195	511.310,687 627.595,772	196	511.314,579 627.576,692	19.47 3
196	511.314,579 627.576,692	197	511.298,915 627.560,288	22.68 2	197	511.298,915 627.560,288	198	511.304,948 627.535,099	25.90 1	198	511.304,948 627.535,099	199	511.339,026 627.472,869	70.95
199	511.339,026 627.472,869	200	511.359,346 627.473,61	20.33 4	200	511.359,346 627.473,61	201	511.371,729 627.469,271	13.12 1	201	511.371,729 627.469,271	202	511.389,826 627.476,468	19.47 6
202	511.389,826 627.476,468	203	511.399,669 627.459,852	19.31 3	203	511.399,669 627.459,852	204	511.424,857 627.435,298	35.17 6	204	511.424,857 627.435,298	205	511.404,008 627.419,847	25.95
205	511.404,008 627.419,847	206	511.400,198 627.403,707	16.58 4	206	511.400,198 627.403,707	207	511.387,022 627.395,611	15.46 5	207	511.387,022 627.395,611	208	511.377,655 627.380,371	17.88 8
208	511.377,655 627.380,371	209	511.372,635 627.359,16	21.79 7	209	511.372,635 627.359,16	210	511.371,843 627.329,341	29.83	210	511.371,843 627.329,341	211	511.380,982 627.300,964	29.81 2

Punct început	X / Y	Punct sfârșit	X / Y	Lungime segment	Punct început	X / Y	Punct sfârșit	X / Y	Lungime segment	Punct început	X / Y	Punct sfârșit	X / Y	Lungime segment
211	511.380,982 627.300,964	212	511.388,247 627.296,003	8.797	212	511.388,247 627.296,003	213	511.412,06 627.223,507	76.307	213	511.412,06 627.223,507	214	511.454,658 627.121,113	110.901
214	511.454,658 627.121,113	215	511.471,062 627.079,574	44.661	215	511.471,062 627.079,574	216	511.380,045 627.013,163	112.67	216	511.380,045 627.013,163	217	511.355,703 626.987,499	35.372
217	511.355,703 626.987,499	218	511.347,237 626.961,305	27.528	218	511.347,237 626.961,305	219	511.354,116 626.909,976	51.788	219	511.354,116 626.909,976	220	511.395,655 626.841,713	79.908
220	511.395,655 626.841,713	221	511.407,033 626.814,99	29.044	221	511.407,033 626.814,99	222	511.409,414 626.799,115	16.053	222	511.409,414 626.799,115	223	511.392,216 626.763,131	39.883
223	511.392,216 626.763,131	224	511.373,431 626.748,579	23.762	224	511.373,431 626.748,579	225	511.329,51 626.737,996	45.178	225	511.329,51 626.737,996	226	511.227,645 626.728,736	102.285
226	511.227,645 626.728,736	227	511.173,405 626.688,254	67.681	227	511.173,405 626.688,254	228	511.105,936 626.560,196	144.744	228	511.105,936 626.560,196	229	511.103,002 626.546,983	13.535
229	511.103,002 626.546,983	230	511.115,867 626.541,239	14.089	230	511.115,867 626.541,239	231	511.145,106 626.531,876	30.702	231	511.145,106 626.531,876	232	511.170,169 626.527,555	25.433
232	511.170,169 626.527,555	233	511.196,147 626.520,864	26.826	233	511.196,147 626.520,864	234	511.213,086 626.518,213	17.145	234	511.213,086 626.518,213	235	511.225,646 626.516,6	12.663
235	511.225,646 626.516,6	236	511.238,436 626.519,02	13.017	236	511.238,436 626.519,02	237	511.255,559 626.523,54	17.71	237	511.255,559 626.523,54	238	511.279,181 626.532,643	25.315
238	511.279,181 626.532,643	239	511.300,268 626.540,709	22.577	239	511.300,268 626.540,709	240	511.317,852 626.549,354	19.594	240	511.317,852 626.549,354	241	511.330,297 626.558,688	15.556
241	511.330,297 626.558,688	242	511.339,054 626.564,449	10.482	242	511.339,054 626.564,449	243	511.355,186 626.569,865	17.017	243	511.355,186 626.569,865	244	511.381,343 626.576,778	27.055
244	511.381,343 626.576,778	245	511.404,409 626.580,42	23.352	245	511.404,409 626.580,42	246	511.433,101 626.582,84	28.794	246	511.433,101 626.582,84	247	511.459,373 626.581,573	26.303
247	511.459,373 626.581,573	248	511.511,42 626.571,426	53.027	248	511.511,42 626.571,426	249	511.547,463 626.563,498	36.905	249	511.547,463 626.563,498	250	511.580,221 626.557,227	33.353
250	511.580,221 626.557,227	251	511.614,859 626.546,242	36.338	251	511.614,859 626.546,242	252	511.627,6 626.539,272	14.523	252	511.627,6 626.539,272	253	511.639,225 626.528,886	15.589
253	511.639,225 626.528,886	254	511.644,179 626.525,265	6.136	254	511.644,179 626.525,265	255	511.651,421 626.518,309	10.042	255	511.651,421 626.518,309	256	511.659,425 626.511,163	10.73
256	511.659,425 626.511,163	257	511.665,238 626.503,635	9.511	257	511.665,238 626.503,635	258	511.673,821 626.497,96	10.289	258	511.673,821 626.497,96	259	511.682,922 626.489,162	12.658
259	511.682,922 626.489,162	260	511.699,005 626.480,09	18.465	260	511.699,005 626.480,09	261	511.718,133 626.472,013	20.763	261	511.718,133 626.472,013	262	511.736,546 626.460,023	21.973
262	511.736,546 626.460,023	263	511.751,137 626.450,296	17.536	263	511.751,137 626.450,296	264	511.766,589 626.445,867	16.074	264	511.766,589 626.445,867	265	511.785,758 626.440,811	19.825
265	511.785,758 626.440,811	266	511.800,16 626.437,784	14.717	266	511.800,16 626.437,784	267	511.816,438 626.436,125	16.362	267	511.816,438 626.436,125	268	511.833,393 626.436,952	16.975
268	511.833,393 626.436,952	269	511.851,608 626.440,666	18.59	269	511.851,608 626.440,666	270	511.854,9 626.441,337	3.36	270	511.854,9 626.441,337	271	511.878,605 626.448,05	24.637
271	511.878,605 626.448,05	272	511.912,398 626.461,104	36.227	272	511.912,398 626.461,104	273	511.937,251 626.472,22	27.226	273	511.937,251 626.472,22	274	511.947,166 626.478,417	11.692
274	511.947,166 626.478,417	275	511.958,924 626.487,131	14.635	275	511.958,924 626.487,131	276	511.973,301 626.498,019	18.035	276	511.973,301 626.498,019	277	511.981,519 626.504,316	10.353
277	511.981,519 626.504,316	278	511.994,042 626.512,557	14.991	278	511.994,042 626.512,557	279	512.012,707 626.523,437	21.605	279	512.012,707 626.523,437	280	512.028,239 626.529,541	16.688
280	512.028,239 626.529,541	281	512.044,362 626.535,13	17.064	281	512.044,362 626.535,13	282	512.053,323 626.535,168	8.961	282	512.053,323 626.535,168	283	512.055,894 626.531,875	4.178
283	512.055,894 626.531,875	284	512.070,517 626.529,143	14.876	284	512.070,517 626.529,143	285	512.094,504 626.519,012	26.039	285	512.094,504 626.519,012	286	512.128,708 626.512,896	34.746
286	512.128,708 626.512,896	287	512.159,868 626.502,661	32.798	287	512.159,868 626.502,661	288	512.205,839 626.488,109	48.219	288	512.205,839 626.488,109	289	512.257,815 626.475,733	53.429
289	512.257,815 626.475,733	290	512.295,425 626.470,202	38.015	290	512.295,425 626.470,202	291	512.343,685 626.467,523	48.334	291	512.343,685 626.467,523	292	512.347,17 626.465,268	4.151
292	512.347,17 626.465,268	293	512.364,047 626.463,61	16.958	293	512.364,047 626.463,61	294	512.397,822 626.457,968	34.243	294	512.397,822 626.457,968	295	512.455,143 626.461,095	57.406
295	512.455,143 626.461,095	296	512.482,836 626.461,542	27.697	296	512.482,836 626.461,542	297	512.518,121 626.457,373	35.53	297	512.518,121 626.457,373	298	512.563,223 626.464,522	45.665
298	512.563,223 626.464,522	299	512.622,682 626.474,336	60.263	299	512.622,682 626.474,336	300	512.648,028 626.481,435	26.321	300	512.648,028 626.481,435	301	512.696,426 626.497,925	51.13
301	512.696,426 626.497,925	302	512.735,236 626.506,616	39.771	302	512.735,236 626.506,616	303	512.755,424 626.502,756	20.554	303	512.755,424 626.502,756	304	512.860,488 626.537,209	110.569
304	512.860,488 626.537,209	305	512.907,012 626.544,123	47.035	305	512.907,012 626.544,123	306	512.942,877 626.540,234	36.075	306	512.942,877 626.540,234	307	512.960,449 626.530,007	20.331
307	512.960,449 626.530,007	308	513.007,432 626.528,509	47.007	308	513.007,432 626.528,509	309	513.055,671 626.523,983	48.451	309	513.055,671 626.523,983	310	513.077,969 626.520,384	22.587

Punct început	X / Y	Punct sfârșit	X / Y	Lungime segment	Punct început	X / Y	Punct sfârșit	X / Y	Lungime segment	Punct început	X / Y	Punct sfârșit	X / Y	Lungime segment
310	513.077,969 626.520,384	311	513.104,095 626.520,384	26.126	311	513.104,095 626.520,384	312	513.165,886 626.513,841	62.136	312	513.165,886 626.513,841	313	513.235,487 626.536,695	73.257
313	513.235,487 626.536,695	314	513.272,151 626.530,799	37.135	314	513.272,151 626.530,799	315	513.290,766 626.519,098	21.987	315	513.290,766 626.519,098	316	513.345,017 626.524,417	54.511
316	513.345,017 626.524,417	317	513.405,119 626.537,714	61.555	317	513.405,119 626.537,714	318	513.435,709 626.547,848	32.225	318	513.435,709 626.547,848	1	513.351,901 626.874,41	337.145

\*\* Lungimile segmentelor sunt determinate în planul de proiecție Stereo 70 și sunt rotunjite la 1 milimetru.

\*\*\* Distanța dintre puncte este formată din segmente cumulate ce sunt mai mici decât valoarea 1 milimetru.



**DATE DESPRE IMOBILUL NR. 2649**

Oficiul de Cadastru și Publicitate Imobiliară SUCEAVA  
Biroul de Cadastru și Publicitate Imobiliară Vatra Dornei

**A. Partea I. Descrierea imobilului**

TEREN Extravilan

Adresa: Jud. Suceava

Nr. Crt	Nr cadastral Nr. topografic	Suprafața* (mp)	Observații / Referințe
A1		Din acte: 2.578.000 Masurata: 960.512	Sector cadastral:47 Teren neimprejmuit;

**B. Partea II. Proprietari și acte**

Inscrieri privitoare la dreptul de proprietate și alte drepturi reale		Referințe
/		
Act Administrativ nr. 3, din 23/11/2009 emis de PRIMARIA COMUNEI POIANA STAMPEI;		
B1	Inscrierea provizorie, drept de PROPRIETATE, dobandit prin Lege, cota actuala 1/1, cota initiala 1/1 1) COMUNA MARISELU, CIF:4426948	A1

**C. Partea III. SARCINI .**

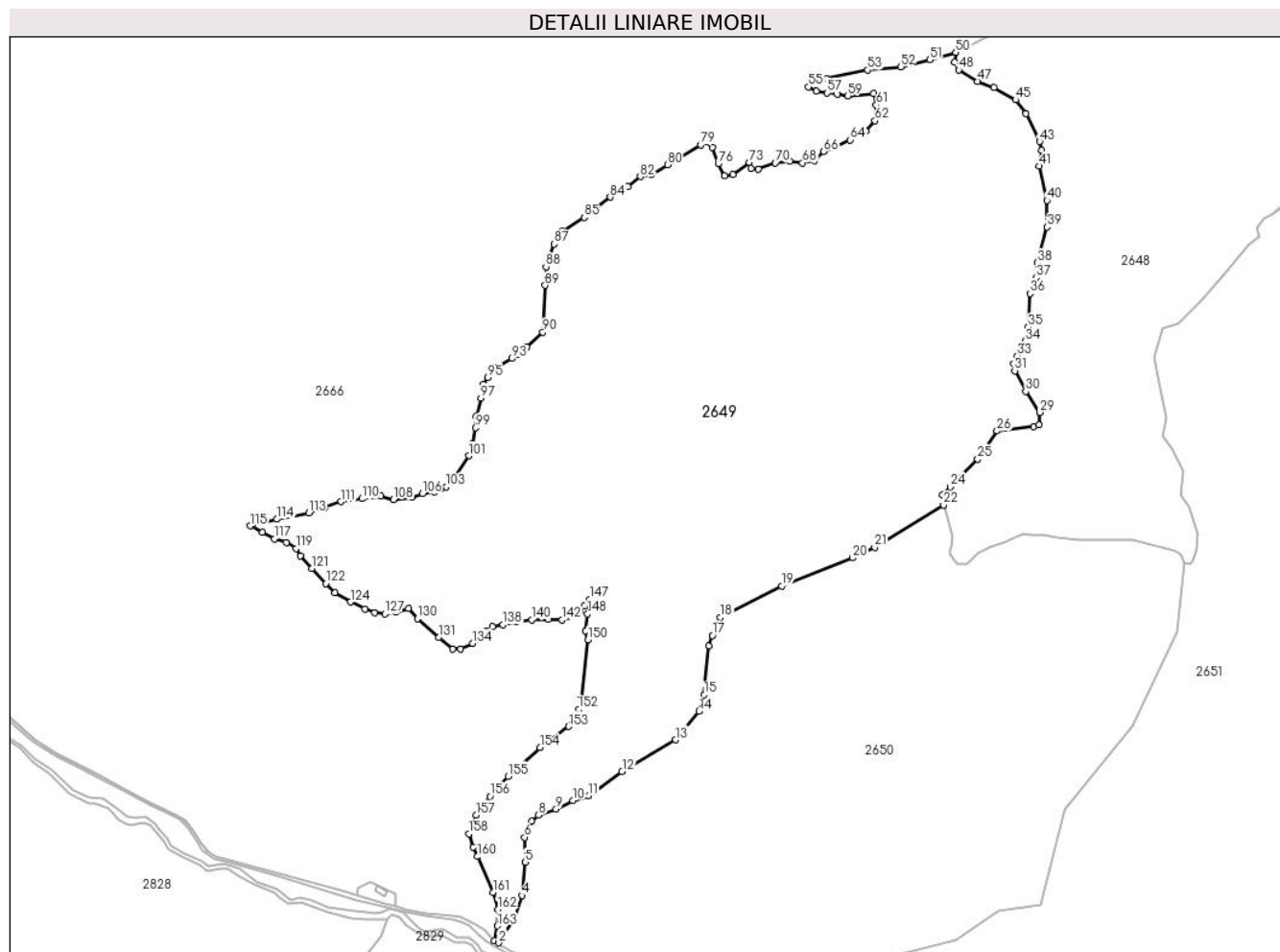
Inscrieri privind dezmembramintele dreptului de proprietate, drepturi reale de garanție și sarcini	Referințe
NU SUNT	

## Anexa Nr. 1 La Partea I

## Teren

Nr cadastral	Suprafața (mp)*	Observații / Referințe
	Din acte: 2.578.000 Masurata: 960.512	

\* Suprafața este determinată în planul de proiecție Stereo 70.



## Date referitoare la teren

Crt	Categorie folosință	Intravilan	Suprafața (mp)	Tarla	Parcelă	Nr. topo	Observații / Referințe
1	padure	NU	960.512	-	-	-	

## Lungime Segmente

1) Valorile lungimilor segmentelor sunt obținute din proiecție în plan.

Punct început	X / Y	Punct sfârșit	X / Y	Lungime segment
1	509.304,159 627.030,369	2	509.312,049 627.026,49	8.792
4	509.355,719 627.114,788	5	509.361,491 627.177,185	62.663
7	509.373,218 627.254,604	8	509.386,447 627.265,848	17.362
10	509.450,609 627.292,968	11	509.479,917 627.301,704	30.582
2	509.312,049 627.026,49	3	509.340,337 627.069,667	51.618
5	509.361,491 627.177,185	6	509.360,65 627.223,846	46.669
8	509.386,447 627.265,848	9	509.419,189 627.277,093	34.619
11	509.479,917 627.301,704	12	509.542,773 627.347,212	77.601
3	509.340,337 627.069,667	4	509.355,719 627.114,788	47.671
6	509.360,65 627.223,846	7	509.373,218 627.254,604	33.227
9	509.419,189 627.277,093	10	509.450,609 627.292,968	35.203
12	509.542,773 627.347,212	13	509.642,633 627.406,463	116.115

Punct început	X / Y	Punct sfârșit	X / Y	Lungime segment	Punct început	X / Y	Punct sfârșit	X / Y	Lungime segment	Punct început	X / Y	Punct sfârșit	X / Y	Lungime segment
13	509.642,633 627.406,463	14	509.686,554 627.459,803	69.096	14	509.686,554 627.459,803	15	509.696,502 627.490,918	32.667	15	509.696,502 627.490,918	16	509.705,075 627.581,829	91.314
16	509.705,075 627.581,829	17	509.711,848 627.601,726	21.018	17	509.711,848 627.601,726	18	509.727,095 627.635,997	37.51	18	509.727,095 627.635,997	19	509.841,579 627.694,525	128.577
19	509.841,579 627.694,525	20	509.973,998 627.747,141	142.489	20	509.973,998 627.747,141	21	510.015,802 627.767,249	46.389	21	510.015,802 627.767,249	22	510.144,864 627.846,462	151.432
22	510.144,864 627.846,462	23	510.143,167 627.865,423	19.037	23	510.143,167 627.865,423	24	510.157,772 627.879,711	20.432	24	510.157,772 627.879,711	25	510.208,731 627.931,781	72.857
25	510.208,731 627.931,781	26	510.245,085 627.984,803	64.288	26	510.245,085 627.984,803	27	510.313,506 627.993,376	68.956	27	510.313,506 627.993,376	28	510.323,349 627.996,233	10.249
28	510.323,349 627.996,233	29	510.325,254 628.019,57	23.415	29	510.325,254 628.019,57	30	510.298,901 628.058,622	47.112	30	510.298,901 628.058,622	31	510.278,264 628.097,516	44.03
31	510.278,264 628.097,516	32	510.275,882 628.111,168	13.858	32	510.275,882 628.111,168	33	510.282,708 628.125,456	15.835	33	510.282,708 628.125,456	34	510.297,948 628.152,444	30.994
34	510.297,948 628.152,444	35	510.303,028 628.179,431	27.461	35	510.303,028 628.179,431	36	510.306,68 628.242,137	62.812	36	510.306,68 628.242,137	37	510.318,427 628.271,348	31.485
37	510.318,427 628.271,348	38	510.320,174 628.299,288	27.995	38	510.320,174 628.299,288	39	510.338,906 628.366,28	69.562	39	510.338,906 628.366,28	40	510.338,589 628.416,128	49.849
40	510.338,589 628.416,128	41	510.324,096 628.480,696	66.175	41	510.324,096 628.480,696	42	510.328,065 628.510,462	30.029	42	510.328,065 628.510,462	43	510.324,757 628.526,668	16.54
43	510.324,757 628.526,668	44	510.298,96 628.578,592	57.979	44	510.298,96 628.578,592	45	510.279,778 628.604,72	32.413	45	510.279,778 628.604,72	46	510.238,767 628.627,549	46.937
46	510.238,767 628.627,549	47	510.208,341 628.639,447	32.67	47	510.208,341 628.639,447	48	510.172,953 628.660,944	41.406	48	510.172,953 628.660,944	49	510.165,015 628.675,496	16.576
49	510.165,015 628.675,496	50	510.167,746 628.693,613	18.322	50	510.167,746 628.693,613	51	510.119,358 628.679,283	50.465	51	510.119,358 628.679,283	52	510.064,425 628.666,607	56.377
52	510.064,425 628.666,607	53	510.002,632 628.660,7	62.075	53	510.002,632 628.660,7	54	509.925,39 628.645,252	78.772	54	509.925,39 628.645,252	55	509.891,768 628.628,895	37.39
55	509.891,768 628.628,895	56	509.906,307 628.620,717	16.681	56	509.906,307 628.620,717	57	509.927,208 628.617,536	21.142	57	509.927,208 628.617,536	58	509.945,837 628.615,264	18.767
58	509.945,837 628.615,264	59	509.965,828 628.612,084	20.242	59	509.965,828 628.612,084	60	510.013,9 628.616,923	48.315	60	510.013,9 628.616,923	61	510.018,989 628.595,114	22.395
61	510.018,989 628.595,114	62	510.016,444 628.565,671	29.553	62	510.016,444 628.565,671	63	509.999,724 628.546,77	25.235	63	509.999,724 628.546,77	64	509.970,281 628.529,686	34.04
64	509.970,281 628.529,686	65	509.941,566 628.516,964	31.407	65	509.941,566 628.516,964	66	509.920,483 628.507,876	22.958	66	509.920,483 628.507,876	67	509.902,672 628.490,429	24.932
67	509.902,672 628.490,429	68	509.880,5 628.486,794	22.468	68	509.880,5 628.486,794	69	509.856,509 628.490,065	24.213	69	509.856,509 628.490,065	70	509.829,611 628.486,794	27.096
70	509.829,611 628.486,794	71	509.797,624 628.475,162	34.036	71	509.797,624 628.475,162	72	509.784,902 628.476,616	12.805	72	509.784,902 628.476,616	73	509.781,267 628.487,884	11.84
73	509.781,267 628.487,884	74	509.750,371 628.464,621	38.675	74	509.750,371 628.464,621	75	509.734,741 628.462,077	15.836	75	509.734,741 628.462,077	76	509.723,109 628.484,977	25.685
76	509.723,109 628.484,977	77	509.712,205 628.515,51	32.422	77	509.712,205 628.515,51	78	509.700,573 628.525,687	15.456	78	509.700,573 628.525,687	79	509.689,989 628.520,209	11.918
79	509.689,989 628.520,209	80	509.627,794 628.483,413	72.265	80	509.627,794 628.483,413	81	509.597,988 628.464,875	35.101	81	509.597,988 628.464,875	82	509.577,269 628.460,877	21.101
82	509.577,269 628.460,877	83	509.553,769 628.442,464	29.854	83	509.553,769 628.442,464	84	509.520,565 628.422,711	38.635	84	509.520,565 628.422,711	85	509.471,733 628.384,548	61.976
85	509.471,733 628.384,548	86	509.430,046 628.358,047	49.397	86	509.430,046 628.358,047	87	509.415,175 628.335,008	27.422	87	509.415,175 628.335,008	88	509.400,435 628.292,278	45.201
88	509.400,435 628.292,278	89	509.398,648 628.257,29	35.034	89	509.398,648 628.257,29	90	509.394,248 628.169,76	87.641	90	509.394,248 628.169,76	91	509.364,234 628.141,969	40.905
91	509.364,234 628.141,969	92	509.347,95 628.127,72	21.638	92	509.347,95 628.127,72	93	509.336,767 628.120,296	13.423	93	509.336,767 628.120,296	94	509.309,505 628.104,393	31.561
94	509.309,505 628.104,393	95	509.291,425 628.084,862	26.615	95	509.291,425 628.084,862	96	509.283,422 628.072,021	15.131	96	509.283,422 628.072,021	97	509.278,584 628.046,711	25.768
97	509.278,584 628.046,711	98	509.270,099 628.011,925	35.806	98	509.270,099 628.011,925	99	509.268,645 627.990,697	21.278	99	509.268,645 627.990,697	100	509.262,538 627.961,618	29.713
100	509.262,538 627.961,618	101	509.255,856 627.938,307	24.25	101	509.255,856 627.938,307	102	509.229,27 627.898,3	48.035	102	509.229,27 627.898,3	103	509.212,707 627.879,876	24.775
103	509.212,707 627.879,876	104	509.203,402 627.876,526	9.89	104	509.203,402 627.876,526	105	509.191,491 627.870,384	13.401	105	509.191,491 627.870,384	106	509.168,786 627.867,221	22.924
106	509.168,786 627.867,221	107	509.149,536 627.860,612	20.353	107	509.149,536 627.860,612	108	509.115,005 627.856,068	34.829	108	509.115,005 627.856,068	109	509.091,378 627.863,338	24.72
109	509.091,378 627.863,338	110	509.055,443 627.857,809	36.358	110	509.055,443 627.857,809	111	509.016,53 627.852,209	39.314	111	509.016,53 627.852,209	112	508.986,233 627.841,727	32.059

Punct început	X / Y	Punct sfârșit	X / Y	Lungime segment	Punct început	X / Y	Punct sfârșit	X / Y	Lungime segment	Punct început	X / Y	Punct sfârșit	X / Y	Lungime segment
112	508.986,233 627.841,727	113	508.956,235 627.831,558	31.675	113	508.956,235 627.831,558	114	508.896,826 627.819,533	60.614	114	508.896,826 627.819,533	115	508.846,357 627.807,202	51.954
115	508.846,357 627.807,202	116	508.869,62 627.795,279	26.14	116	508.869,62 627.795,279	117	508.891,721 627.783,066	25.251	117	508.891,721 627.783,066	118	508.914,111 627.776,087	23.452
118	508.914,111 627.776,087	119	508.932,722 627.764,455	21.947	119	508.932,722 627.764,455	120	508.940,283 627.750,788	15.619	120	508.940,283 627.750,788	121	508.961,51 627.727,525	31.492
121	508.961,51 627.727,525	122	508.987,845 627.699,227	38.656	122	508.987,845 627.699,227	123	509.004,595 627.681,78	24.186	123	509.004,595 627.681,78	124	509.034,372 627.664,565	34.395
124	509.034,372 627.664,565	125	509.061,357 627.651,538	29.965	125	509.061,357 627.651,538	126	509.079,735 627.645,024	19.498	126	509.079,735 627.645,024	127	509.098,578 627.642,698	18.986
127	509.098,578 627.642,698	128	509.119,515 627.645,722	21.154	128	509.119,515 627.645,722	129	509.143,022 627.652,35	24.424	129	509.143,022 627.652,35	130	509.159,492 627.633,608	24.95
130	509.159,492 627.633,608	131	509.199,249 627.598,395	53.109	131	509.199,249 627.598,395	132	509.225,375 627.576,245	34.252	132	509.225,375 627.576,245	133	509.240,709 627.576,245	15.334
133	509.240,709 627.576,245	134	509.263,427 627.587,036	25.151	134	509.263,427 627.587,036	135	509.277,058 627.596,123	16.382	135	509.277,058 627.596,123	136	509.287,849 627.609,754	17.385
136	509.287,849 627.609,754	137	509.300,344 627.618,841	15.45	137	509.300,344 627.618,841	138	509.319,654 627.622,249	19.608	138	509.319,654 627.622,249	139	509.345,212 627.627,361	26.064
139	509.345,212 627.627,361	140	509.373,61 627.631,336	28.675	140	509.373,61 627.631,336	141	509.404,847 627.631,904	31.242	141	509.404,847 627.631,904	142	509.430,405 627.630,768	25.583
142	509.430,405 627.630,768	143	509.451,987 627.636,448	22.317	143	509.451,987 627.636,448	144	509.459,37 627.643,831	10.441	144	509.459,37 627.643,831	145	509.464,482 627.648,943	7.229
145	509.464,482 627.648,943	146	509.471,865 627.656,894	10.85	146	509.471,865 627.656,894	147	509.482,088 627.669,957	16.588	147	509.482,088 627.669,957	148	509.478,113 627.642,127	28.112
148	509.478,113 627.642,127	149	509.474,705 627.610,89	31.422	149	509.474,705 627.610,89	150	509.479,248 627.593,851	17.634	150	509.479,248 627.593,851	151	509.466,487 627.483,9	110.689
151	509.466,487 627.483,9	152	509.461,518 627.464,022	20.49	152	509.461,518 627.464,022	153	509.443,059 627.431,364	37.514	153	509.443,059 627.431,364	154	509.389,104 627.392,318	66.601
154	509.389,104 627.392,318	155	509.329,469 627.338,362	80.421	155	509.329,469 627.338,362	156	509.295,563 627.300,713	50.666	156	509.295,563 627.300,713	157	509.270,118 627.265,818	43.187
157	509.270,118 627.265,818	158	509.255,579 627.230,196	38.475	158	509.255,579 627.230,196	159	509.263,939 627.205,116	26.437	159	509.263,939 627.205,116	160	509.272,347 627.187,992	19.077
160	509.272,347 627.187,992	161	509.301,135 627.120,819	73.082	161	509.301,135 627.120,819	162	509.310,15 627.088,832	33.233	162	509.310,15 627.088,832	163	509.308,987 627.058,008	30.846
163	509.308,987 627.058,008	1	509.304,159 627.030,369	28.058										

\*\* Lungimile segmentelor sunt determinate în planul de proiecție Stereo 70 și sunt rotunjite la 1 milimetru.

\*\*\* Distanța dintre puncte este formată din segmente cumulate ce sunt mai mici decât valoarea 1 milimetru.

**DATE DESPRE IMOBILUL NR. 2650**

Oficiul de Cadastru și Publicitate Imobiliară SUCEAVA  
Biroul de Cadastru și Publicitate Imobiliară Vatra Dornei

**A. Partea I. Descrierea imobilului**

TEREN Extravilan

Adresa: Jud. Suceava

Nr. Crt	Nr cadastral Nr. topografic	Suprafața* (mp)	Observații / Referințe
A1		Din acte: 712.000 Masurata: 710.100	Sector cadastral:47 Teren neimprejmuit;

**B. Partea II. Proprietari și acte**

Inscrieri privitoare la dreptul de proprietate și alte drepturi reale		Referințe
/		
Act Administrativ nr. 271, din 21/06/2005 emis de CJPSDPAT SUCEAVA;		
B1	Intabulare, drept de PROPRIETATE, dobandit prin Lege, cota actuala 1/1, cota initiala 1/1 1) COMUNA MARISELU, CIF:4426948	A1

**C. Partea III. SARCINI .**

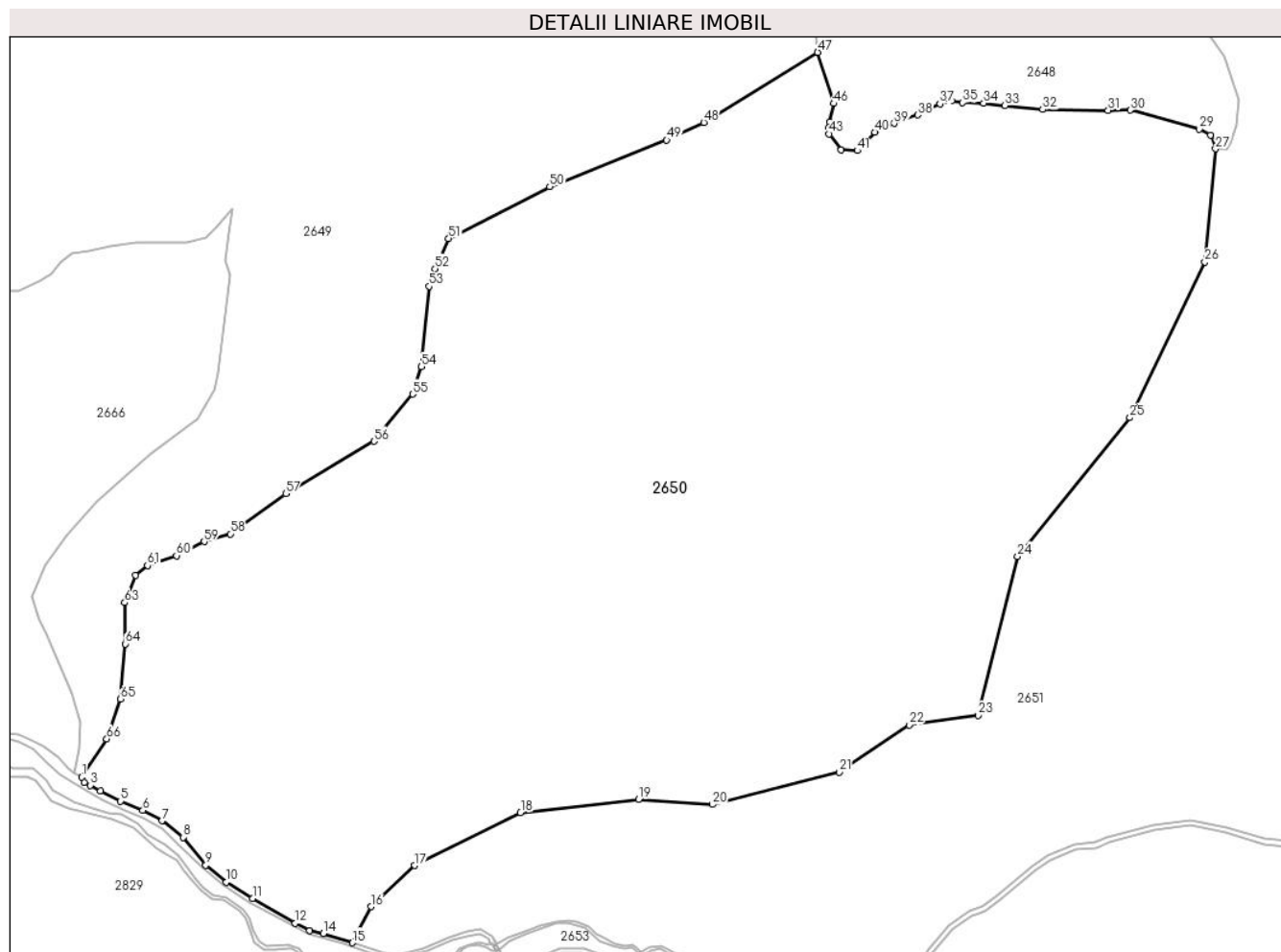
Inscrieri privind dezmembramintele dreptului de proprietate, drepturi reale de garanție și sarcini	Referințe
NU SUNT	

## Anexa Nr. 1 La Partea I

## Teren

Nr cadastral	Suprafața (mp)*	Observații / Referințe
	Din acte: 712.000 Masurata: 710.100	

\* Suprafața este determinată în planul de proiecție Stereo 70.



## Date referitoare la teren

Crt	Categorie folosință	Intravilan	Suprafața (mp)	Tarla	Parcelă	Nr. topo	Observații / Referințe
1	padure	NU	710.100	-	-	-	

## Lungime Segmente

1) Valorile lungimilor segmentelor sunt obținute din proiecție în plan.

Punct început	X / Y	Punct sfârșit	X / Y	Lungime segment
1	509.312,049 627.026,49	2	509.314,662 627.020,37	6.654
2	509.314,662 627.020,37	3	509.321,692 627.017,313	7.666
3	509.321,692 627.017,313	4	509.333,205 627.010,996	13.132
4	509.333,205 627.010,996	5	509.355,722 626.999,381	25.336
5	509.355,722 626.999,381	6	509.381,091 626.988,887	27.454
6	509.381,091 626.988,887	7	509.402,793 626.977,069	24.711
7	509.402,793 626.977,069	8	509.426,634 626.958,424	30.266
8	509.426,634 626.958,424	9	509.452,343 626.926,971	40.623
9	509.452,343 626.926,971	10	509.475,527 626.907,528	30.258
10	509.475,527 626.907,528	11	509.505,198 626.889,159	34.897
11	509.505,198 626.889,159	12	509.553,594 626.861,159	55.912
12	509.553,594 626.861,159	13	509.570,072 626.853,093	18.346

Punct început	X / Y	Punct sfârșit	X / Y	Lungime segment	Punct început	X / Y	Punct sfârșit	X / Y	Lungime segment	Punct început	X / Y	Punct sfârșit	X / Y	Lungime segment
13	509.570,072 626.853,093	14	509.585,488 626.849,78	15.768	14	509.585,488 626.849,78	15	509.618,453 626.839,074	34.66	15	509.618,453 626.839,074	16	509.639,523 626.879,887	45.931
16	509.639,523 626.879,887	17	509.688,841 626.926,413	67.801	17	509.688,841 626.926,413	18	509.808,599 626.986,359	133.923	18	509.808,599 626.986,359	19	509.942,088 627.001,186	134.31
19	509.942,088 627.001,186	20	510.025,612 626.995,528	83.715	20	510.025,612 626.995,528	21	510.169,022 627.032,171	148.017	21	510.169,022 627.032,171	22	510.248,173 627.085,428	95.4
22	510.248,173 627.085,428	23	510.326,495 627.096,353	79.08	23	510.326,495 627.096,353	24	510.370,948 627.276,297	185.353	24	510.370,948 627.276,297	25	510.498,072 627.433,098	201.859
25	510.498,072 627.433,098	26	510.582,994 627.609,299	195.598	26	510.582,994 627.609,299	27	510.595,026 627.737,28	128.545	27	510.595,026 627.737,28	28	510.589,33 627.752,965	16.687
28	510.589,33 627.752,965	29	510.576,701 627.759,595	14.264	29	510.576,701 627.759,595	30	510.498,401 627.781,064	81.19	30	510.498,401 627.781,064	31	510.473,459 627.780,748	24.944
31	510.473,459 627.780,748	32	510.399,357 627.781,806	74.11	32	510.399,357 627.781,806	33	510.356,671 627.786,353	42.927	33	510.356,671 627.786,353	34	510.332,616 627.789,162	24.218
34	510.332,616 627.789,162	35	510.308,924 627.789,679	23.698	35	510.308,924 627.789,679	36	510.296,114 627.791,525	12.942	36	510.296,114 627.791,525	37	510.283,17 627.788,121	13.384
37	510.283,17 627.788,121	38	510.257,881 627.775,704	28.173	38	510.257,881 627.775,704	39	510.231,371 627.766,166	28.174	39	510.231,371 627.766,166	40	510.209,709 627.755,982	23.937
40	510.209,709 627.755,982	41	510.189,715 627.735,331	28.744	41	510.189,715 627.735,331	42	510.171,277 627.736,089	18.454	42	510.171,277 627.736,089	43	510.157,819 627.754,204	22.567
43	510.157,819 627.754,204	44	510.157,819 627.761,802	7.598	44	510.157,819 627.761,802	45	510.158,466 627.767,945	6.177	45	510.158,466 627.767,945	46	510.162,693 627.788,588	21.071
46	510.162,693 627.788,588	47	510.144,864 627.846,462	60.558	47	510.144,864 627.846,462	48	510.015,802 627.767,249	151.432	48	510.015,802 627.767,249	49	509.973,998 627.747,141	46.389
49	509.973,998 627.747,141	50	509.841,579 627.694,525	142.489	50	509.841,579 627.694,525	51	509.727,095 627.635,997	128.577	51	509.727,095 627.635,997	52	509.711,848 627.601,726	37.51
52	509.711,848 627.601,726	53	509.705,075 627.581,829	21.018	53	509.705,075 627.581,829	54	509.696,502 627.490,918	91.314	54	509.696,502 627.490,918	55	509.686,554 627.459,803	32.667
55	509.686,554 627.459,803	56	509.642,633 627.406,463	69.096	56	509.642,633 627.406,463	57	509.542,773 627.347,212	116.115	57	509.542,773 627.347,212	58	509.479,917 627.301,704	77.601
58	509.479,917 627.301,704	59	509.450,609 627.292,968	30.582	59	509.450,609 627.292,968	60	509.419,189 627.277,093	35.203	60	509.419,189 627.277,093	61	509.386,447 627.265,848	34.619
61	509.386,447 627.265,848	62	509.373,218 627.254,604	17.362	62	509.373,218 627.254,604	63	509.360,65 627.223,846	33.227	63	509.360,65 627.223,846	64	509.361,491 627.177,185	46.669
64	509.361,491 627.177,185	65	509.355,719 627.114,788	62.663	65	509.355,719 627.114,788	66	509.340,337 627.069,667	47.671	66	509.340,337 627.069,667	1	509.312,049 627.026,49	51.618

\*\* Lungimile segmentelor sunt determinate în planul de proiecție Stereo 70 și sunt rotunjite la 1 milimetru.

\*\*\* Distanța dintre puncte este formată din segmente cumulate ce sunt mai mici decât valoarea 1 milimetru.





**DATE DESPRE IMOBILUL NR. 2651**

Oficiul de Cadastru și Publicitate Imobiliară SUCEAVA  
Biroul de Cadastru și Publicitate Imobiliară Vatra Dornei

**A. Partea I. Descrierea imobilului**

TEREN Extravilan

Adresa: Jud. Suceava

Nr. Crt	Nr cadastral Nr. topografic	Suprafața* (mp)	Observații / Referințe
A1		Din acte: 2.578.000 Masurata: 1.543.332	Sector cadastral:47 Teren neimprejmuit;

**B. Partea II. Proprietari și acte**

Inscrieri privitoare la dreptul de proprietate și alte drepturi reale		Referințe
/		
Act Administrativ nr. 3, din 23/12/2009 emis de PRIMARIA COMUNEI POIANA STAMPEI;		
B1	Inscrierea provizorie, drept de PROPRIETATE, dobandit prin Lege, cota actuala 1/1, cota initiala 1/1 1) COMUNA MARISELU, CIF:4426948	A1

**C. Partea III. SARCINI .**

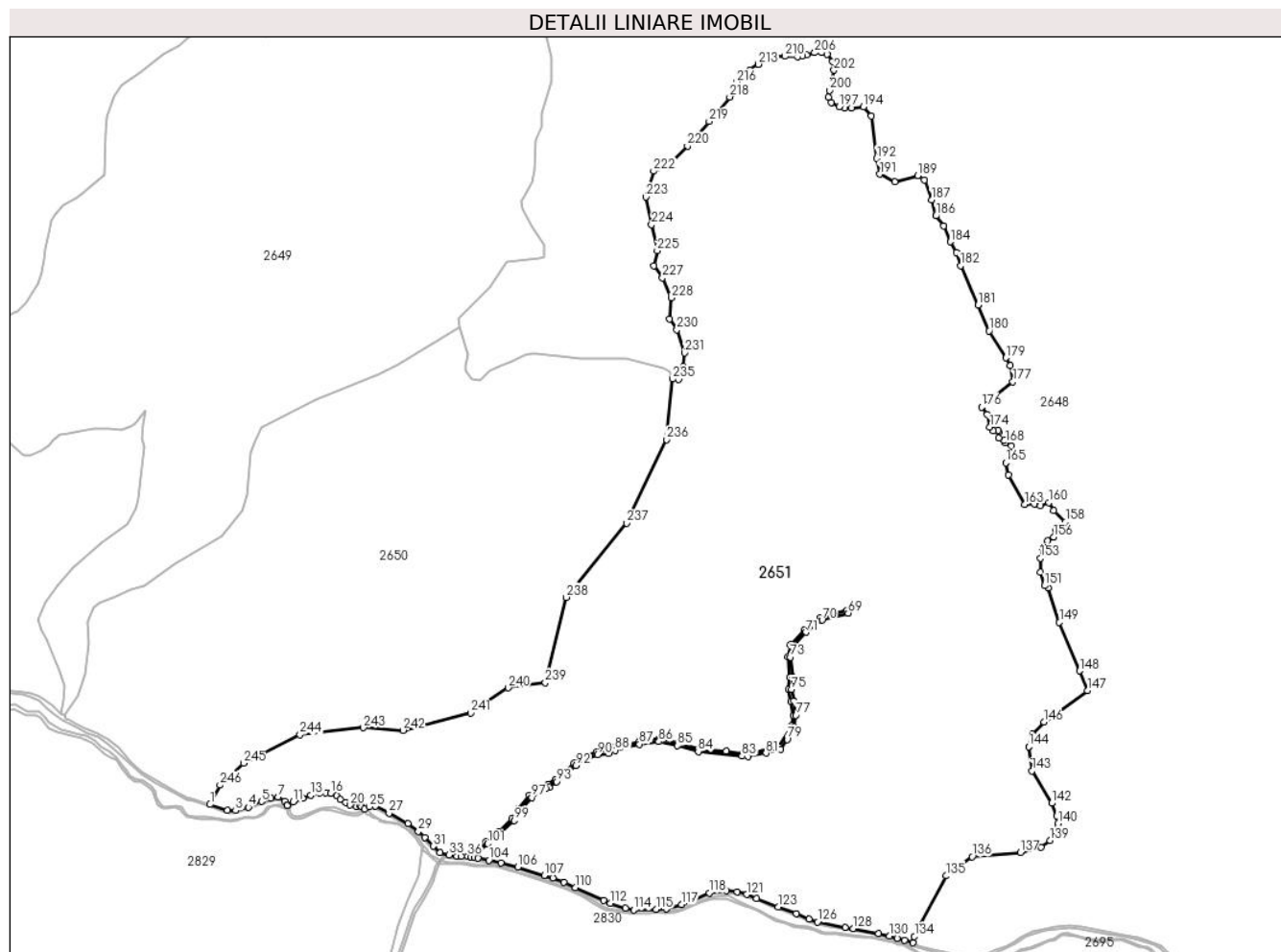
Inscrieri privind dezmembramintele dreptului de proprietate, drepturi reale de garanție și sarcini	Referințe
NU SUNT	

## Anexa Nr. 1 La Partea I

## Teren

Nr cadastral	Suprafața (mp)*	Observații / Referințe
	Din acte: 2.578.000 Masurata: 1.543.332	

\* Suprafața este determinată în plan de proiecție Stereo 70.



## Date referitoare la teren

Crt	Categorie folosință	Intra vilan	Suprafața (mp)	Tarla	Parcelă	Nr. topo	Observații / Referințe
1	padure	NU	1.543.332	-	-	-	

## Lungime Segmente

1) Valorile lungimilor segmentelor sunt obținute din proiecție în plan.

Punct început	X / Y	Punct sfârșit	X / Y	Lungime segment
1	509.618,453 626.839,074	2	509.655,201 626.826,591	38.81
4	509.699,276 626.833,36	5	509.727,075 626.845,603	30.376
7	509.762,703 626.854,249	8	509.776,528 626.845,913	16.144
10	509.781,285 626.837,375	11	509.793,726 626.844,876	14.527
2	509.655,201 626.826,591	3	509.672,485 626.826,158	17.289
5	509.727,075 626.845,603	6	509.747,399 626.852,088	21.334
8	509.776,528 626.845,913	9	509.781,651 626.837,802	9.593
11	509.793,726 626.844,876	12	509.814,033 626.852,499	21.691
3	509.672,485 626.826,158	4	509.699,276 626.833,36	27.742
6	509.747,399 626.852,088	7	509.762,703 626.854,249	15.456
9	509.781,651 626.837,802	10	509.781,285 626.837,375	0.562
12	509.814,033 626.852,499	13	509.830,803 626.858,597	17.844

Punct început	X / Y	Punct sfârșit	X / Y	Lungime segment	Punct început	X / Y	Punct sfârșit	X / Y	Lungime segment	Punct început	X / Y	Punct sfârșit	X / Y	Lungime segment
13	509.830,803 626.858,597	14	509.849,627 626.863,316	19.406	14	509.849,627 626.863,316	15	509.862,917 626.864,175	13.318	15	509.862,917 626.864,175	16	509.872,772 626.862,321	10.028
16	509.872,772 626.862,321	17	509.885,895 626.856,809	14.234	17	509.885,895 626.856,809	18	509.893,83 626.849,182	11.006	18	509.893,83 626.849,182	19	509.904,8 626.843,744	12.244
19	509.904,8 626.843,744	20	509.914,466 626.837,838	11.328	20	509.914,466 626.837,838	21	509.927,464 626.834,796	13.349	21	509.927,464 626.834,796	22	509.935,258 626.836,762	8.038
22	509.935,258 626.836,762	23	509.938,753 626.834,646	4.086	23	509.938,753 626.834,646	24	509.944,335 626.828,909	8.004	24	509.944,335 626.828,909	25	509.954,454 626.834,183	11.411
25	509.954,454 626.834,183	26	509.967,561 626.836,056	13.24	26	509.967,561 626.836,056	27	509.996,657 626.820,932	32.792	27	509.996,657 626.820,932	28	510.036,082 626.798,269	45.475
28	510.036,082 626.798,269	29	510.058,321 626.782,483	27.272	29	510.058,321 626.782,483	30	510.071,761 626.769,865	18.435	30	510.071,761 626.769,865	31	510.089,428 626.751,165	25.726
31	510.089,428 626.751,165	32	510.104,454 626.737,799	20.11	32	510.104,454 626.737,799	33	510.123,039 626.732,165	19.42	33	510.123,039 626.732,165	34	510.139,275 626.730,031	16.376
34	510.139,275 626.730,031	35	510.148,728 626.730,26	9.456	35	510.148,728 626.730,26	36	510.162,525 626.730,26	13.797	36	510.162,525 626.730,26	37	510.169,538 626.728,757	7.172
37	510.169,538 626.728,757	38	510.200,684 626.760,887	44.748	38	510.200,684 626.760,887	39	510.225,899 626.781,001	32.255	39	510.225,899 626.781,001	40	510.255,891 626.808,601	40.759
40	510.255,891 626.808,601	41	510.269,386 626.830,804	25.982	41	510.269,386 626.830,804	42	510.293,268 626.858,354	36.46	42	510.293,268 626.858,354	43	510.316,062 626.874,957	28.2
43	510.316,062 626.874,957	44	510.331,985 626.880,996	17.03	44	510.331,985 626.880,996	45	510.347,14 626.891,532	18.458	45	510.347,14 626.891,532	46	510.387,329 626.925,851	52.848
46	510.387,329 626.925,851	47	510.405,542 626.938,18	21.994	47	510.405,542 626.938,18	48	510.435,134 626.950,066	31.89	48	510.435,134 626.950,066	49	510.458,607 626.952,523	23.601
49	510.458,607 626.952,523	50	510.472,499 626.959,08	15.362	50	510.472,499 626.959,08	51	510.524,471 626.972,096	53.577	51	510.524,471 626.972,096	52	510.566,522 626.977,945	42.456
52	510.566,522 626.977,945	53	510.607,421 626.969,319	41.799	53	510.607,421 626.969,319	54	510.650,538 626.956,766	44.907	54	510.650,538 626.956,766	55	510.708,4 626.951,58	58.094
55	510.708,4 626.951,58	56	510.742,614 626.946,927	34.529	56	510.742,614 626.946,927	57	510.754,445 626.946,139	11.857	57	510.754,445 626.946,139	58	510.819,625 626.961,067	66.868
58	510.819,625 626.961,067	59	510.846,245 627.005,189	51.53	59	510.846,245 627.005,189	60	510.849,691 627.027,636	22.71	60	510.849,691 627.027,636	61	510.845,115 627.056,703	29.425
61	510.845,115 627.056,703	62	510.840,067 627.081,804	25.604	62	510.840,067 627.081,804	63	510.842,492 627.106,93	25.243	63	510.842,492 627.106,93	64	510.838,464 627.150,425	43.681
64	510.838,464 627.150,425	65	510.843,937 627.176,346	26.492	65	510.843,937 627.176,346	66	510.872,841 627.207,216	42.289	66	510.872,841 627.207,216	67	510.908,269 627.233,764	44.271
67	510.908,269 627.233,764	68	510.964,434 627.249,079	58.216	68	510.964,434 627.249,079	69	510.965,828 627.243,289	5.955	69	510.965,828 627.243,289	70	510.910,993 627.228,308	56.845
70	510.910,993 627.228,308	71	510.876,861 627.202,73	42.652	71	510.876,861 627.202,73	72	510.849,461 627.173,468	40.088	72	510.849,461 627.173,468	73	510.844,522 627.150,073	23.911
73	510.844,522 627.150,073	74	510.848,518 627.106,918	43.34	74	510.848,518 627.106,918	75	510.846,125 627.082,114	24.919	75	510.846,125 627.082,114	76	510.851,023 627.057,761	24.841
76	510.851,023 627.057,761	77	510.855,763 627.027,648	30.484	77	510.855,763 627.027,648	78	510.852,011 627.003,211	24.723	78	510.852,011 627.003,211	79	510.836,944 626.976,194	30.934
79	510.836,944 626.976,194	80	510.823,361 626.955,857	24.456	80	510.823,361 626.955,857	81	510.792,585 626.947,593	31.866	81	510.792,585 626.947,593	82	510.754,521 626.940,12	38.791
82	510.754,521 626.940,12	83	510.742,01 626.940,955	12.539	83	510.742,01 626.940,955	84	510.649,422 626.950,842	93.114	84	510.649,422 626.950,842	85	510.605,961 626.963,495	45.265
85	510.605,961 626.963,495	86	510.566,31 626.971,857	40.523	86	510.566,31 626.971,857	87	510.525,617 626.966,198	41.085	87	510.525,617 626.966,198	88	510.474,527 626.953,402	52.668
88	510.474,527 626.953,402	89	510.460,245 626.946,661	15.793	89	510.460,245 626.946,661	90	510.436,592 626.944,186	23.782	90	510.436,592 626.944,186	91	510.408,374 626.932,852	30.409
91	510.408,374 626.932,852	92	510.390,971 626.921,071	21.016	92	510.390,971 626.921,071	93	510.350,81 626.886,776	52.811	93	510.350,81 626.886,776	94	510.334,803 626.875,648	19.495
94	510.334,803 626.875,648	95	510.327,855 626.873,013	7.431	95	510.327,855 626.873,013	96	510.318,944 626.869,633	9.53	96	510.318,944 626.869,633	97	510.297,354 626.853,906	26.711
97	510.297,354 626.853,906	98	510.274,25 626.827,256	35.271	98	510.274,25 626.827,256	99	510.260,591 626.804,783	26.298	99	510.260,591 626.804,783	100	510.224,098 626.771,889	49.13
100	510.224,098 626.771,889	101	510.204,726 626.756,435	24.781	101	510.204,726 626.756,435	102	510.176,457 626.727,274	40.614	102	510.176,457 626.727,274	103	510.183,869 626.725,686	7.58
103	510.183,869 626.725,686	104	510.207,242 626.721,257	23.789	104	510.207,242 626.721,257	105	510.233,088 626.715,862	26.403	105	510.233,088 626.715,862	106	510.268,627 626.707,075	36.609
106	510.268,627 626.707,075	107	510.324,117 626.689,071	58.338	107	510.324,117 626.689,071	108	510.342,208 626.683,77	18.852	108	510.342,208 626.683,77	109	510.366,061 626.674,667	25.531
109	510.366,061 626.674,667	110	510.389,946 626.663,171	26.508	110	510.389,946 626.663,171	111	510.449,17 626.636,306	65.032	111	510.449,17 626.636,306	112	510.463,84 626.630,744	15.689

Punct început	X / Y	Punct sfârșit	X / Y	Lungime segment	Punct început	X / Y	Punct sfârșit	X / Y	Lungime segment	Punct început	X / Y	Punct sfârșit	X / Y	Lungime segment
112	510.463,84 626.630,744	113	510.495,551 626.619,755	33.56 1	113	510.495,551 626.619,755	114	510.512,881 626.616,216	17.68 8	114	510.512,881 626.616,216	115	510.560,164 626.617,888	47.31 3
115	510.560,164 626.617,888	116	510.582,011 626.619,179	21.88 5	116	510.582,011 626.619,179	117	510.613,907 626.627,659	33.00 4	117	510.613,907 626.627,659	118	510.672,924 626.652,455	64.01 4
118	510.672,924 626.652,455	119	510.709,106 626.656,373	36.39 4	119	510.709,106 626.656,373	120	510.731,691 626.654,298	22.68	120	510.731,691 626.654,298	121	510.751,51 626.648,998	20.51 5
121	510.751,51 626.648,998	122	510.772,778 626.640,427	22.93	122	510.772,778 626.640,427	123	510.818,178 626.622,912	48.66 1	123	510.818,178 626.622,912	124	510.856,397 626.608,748	40.75 9
124	510.856,397 626.608,748	125	510.883,937 626.597,11	29.89 8	125	510.883,937 626.597,11	126	510.901,567 626.590,888	18.69 6	126	510.901,567 626.590,888	127	510.959,642 626.579,711	59.14 1
127	510.959,642 626.579,711	128	510.977,157 626.577,176	17.69 7	128	510.977,157 626.577,176	129	511.030,156 626.566,763	54.01 2	129	511.030,156 626.566,763	130	511.053,345 626.561,146	23.86
130	511.053,345 626.561,146	131	511.069,477 626.556,392	16.81 8	131	511.069,477 626.556,392	132	511.085,609 626.552,503	16.59 4	132	511.085,609 626.552,503	133	511.103,002 626.546,983	18.24 8
133	511.103,002 626.546,983	134	511.105,936 626.560,196	13.53 5	134	511.105,936 626.560,196	135	511.173,405 626.688,254	144.7 44	135	511.173,405 626.688,254	136	511.227,645 626.728,736	67.68 1
136	511.227,645 626.728,736	137	511.329,51 626.737,996	102.2 85	137	511.329,51 626.737,996	138	511.373,431 626.748,579	45.17 8	138	511.373,431 626.748,579	139	511.392,216 626.763,131	23.76 2
139	511.392,216 626.763,131	140	511.409,414 626.799,115	39.88 3	140	511.409,414 626.799,115	141	511.407,033 626.814,99	16.05 3	141	511.407,033 626.814,99	142	511.395,655 626.841,713	29.04 4
142	511.395,655 626.841,713	143	511.354,116 626.909,976	79.90 8	143	511.354,116 626.909,976	144	511.347,237 626.961,305	51.78 8	144	511.347,237 626.961,305	145	511.355,703 626.987,499	27.52 8
145	511.355,703 626.987,499	146	511.380,045 627.013,163	35.37 2	146	511.380,045 627.013,163	147	511.471,062 627.079,574	112.6 7	147	511.471,062 627.079,574	148	511.454,658 627.121,113	44.66 1
148	511.454,658 627.121,113	149	511.412,06 627.223,507	110.9 01	149	511.412,06 627.223,507	150	511.388,247 627.296,003	76.30 7	150	511.388,247 627.296,003	151	511.380,982 627.300,964	8.797
151	511.380,982 627.300,964	152	511.371,843 627.329,341	29.81 2	152	511.371,843 627.329,341	153	511.372,635 627.359,16	29.83	153	511.372,635 627.359,16	154	511.377,655 627.380,371	21.79 7
154	511.377,655 627.380,371	155	511.387,022 627.395,611	17.88 8	155	511.387,022 627.395,611	156	511.400,198 627.403,707	15.46 5	156	511.400,198 627.403,707	157	511.404,008 627.419,847	16.58 4
157	511.404,008 627.419,847	158	511.424,857 627.435,298	25.95	158	511.424,857 627.435,298	159	511.399,669 627.459,852	35.17 6	159	511.399,669 627.459,852	160	511.389,826 627.476,468	19.31 3
160	511.389,826 627.476,468	161	511.371,729 627.469,271	19.47 6	161	511.371,729 627.469,271	162	511.359,346 627.473,61	13.12 1	162	511.359,346 627.473,61	163	511.339,026 627.472,869	20.33 4
163	511.339,026 627.472,869	164	511.304,948 627.535,099	70.95	164	511.304,948 627.535,099	165	511.298,915 627.560,288	25.90 1	165	511.298,915 627.560,288	166	511.314,579 627.576,692	22.68 2
166	511.314,579 627.576,692	167	511.310,687 627.595,772	19.47 3	167	511.310,687 627.595,772	168	511.298,198 627.603,18	14.52 1	168	511.298,198 627.603,18	169	511.296,082 627.607,414	4.733
169	511.296,082 627.607,414	170	511.283,381 627.612,494	13.67 9	170	511.283,381 627.612,494	171	511.283,381 627.624,982	12.48 8	171	511.283,381 627.624,982	172	511.283,17 627.629,427	4.45
172	511.283,17 627.629,427	173	511.272,798 627.627,734	10.50 9	173	511.272,798 627.627,734	174	511.265,178 627.635,565	10.92 7	174	511.265,178 627.635,565	175	511.259,675 627.662,447	27.43 9
175	511.259,675 627.662,447	176	511.247,821 627.678,322	19.81 2	176	511.247,821 627.678,322	177	511.313,951 627.731,422	84.81	177	511.313,951 627.731,422	178	511.308,342 627.765,606	34.64 1
178	511.308,342 627.765,606	179	511.298,817 627.782,01	18.96 9	179	511.298,817 627.782,01	180	511.263,892 627.839,266	67.06 7	180	511.263,892 627.839,266	181	511.240,397 627.893,664	59.25 5
181	511.240,397 627.893,664	182	511.203,461 627.976,744	90.92 1	182	511.203,461 627.976,744	183	511.194,148 628.004,578	29.35 1	183	511.194,148 628.004,578	184	511.181,342 628.027,226	26.01 8
184	511.181,342 628.027,226	185	511.167,478 628.060,564	36.10 6	185	511.167,478 628.060,564	186	511.151,179 628.081,836	26.79 8	186	511.151,179 628.081,836	187	511.142,184 628.115,386	34.73 5
187	511.142,184 628.115,386	188	511.126,6 628.157,745	45.13 5	188	511.126,6 628.157,745	189	511.113,238 628.167,006	16.25 8	189	511.113,238 628.167,006	190	511.064,513 628.154,036	50.42 2
190	511.064,513 628.154,036	191	511.032,763 628.169,911	35.49 8	191	511.032,763 628.169,911	192	511.026,48 628.202,984	33.66 5	192	511.026,48 628.202,984	193	511.014,573 628.292,942	90.74 3
193	511.014,573 628.292,942	194	510.998,445 628.312,094	25.03 8	194	510.998,445 628.312,094	195	510.972,725 628.310,064	25.8	195	510.972,725 628.310,064	196	510.959,189 628.309,725	13.54
196	510.959,189 628.309,725	197	510.947,006 628.312,094	12.41 1	197	510.947,006 628.312,094	198	510.930,085 628.321,57	19.39 4	198	510.930,085 628.321,57	199	510.924,591 628.332,459	12.19 6
199	510.924,591 628.332,459	200	510.926,517 628.347,155	14.82 2	200	510.926,517 628.347,155	201	510.931,77 628.366,149	19.70 7	201	510.931,77 628.366,149	202	510.936,284 628.389,344	23.63
202	510.936,284 628.389,344	203	510.932,889 628.408,095	19.05 6	203	510.932,889 628.408,095	204	510.921,412 628.423,29	19.04 2	204	510.921,412 628.423,29	205	510.910,258 628.427,17	11.81
205	510.910,258 628.427,17	206	510.895,386 628.426,362	14.89 4	206	510.895,386 628.426,362	207	510.878,021 628.422,121	17.87 5	207	510.878,021 628.422,121	208	510.869,386 628.418,856	9.232
208	510.869,386 628.418,856	209	510.859,229 628.418,483	10.16 4	209	510.859,229 628.418,483	210	510.832,615 628.418,719	26.61 5	210	510.832,615 628.418,719	211	510.810,927 628.418,719	21.68 8

Punct început	X / Y	Punct sfârșit	X / Y	Lungime segment	Punct început	X / Y	Punct sfârșit	X / Y	Lungime segment	Punct început	X / Y	Punct sfârșit	X / Y	Lungime segment
211	510.810,927 628.418,719	212	510.775,738 628.402,262	38.847	212	510.775,738 628.402,262	213	510.776,358 628.401,857	0.741	213	510.776,358 628.401,857	214	510.758,511 628.389,426	21.75
214	510.758,511 628.389,426	215	510.744,726 628.382,657	15.357	215	510.744,726 628.382,657	216	510.730,769 628.363,772	23.483	216	510.730,769 628.363,772	217	510.736,099 628.348,174	16.484
217	510.736,099 628.348,174	218	510.715,924 628.332,961	25.268	218	510.715,924 628.332,961	219	510.672,334 628.281,234	67.644	219	510.672,334 628.281,234	220	510.626,826 628.229,641	68.795
220	510.626,826 628.229,641	221	510.584,228 628.186,513	60.619	221	510.584,228 628.186,513	222	510.555,388 628.176,459	30.542	222	510.555,388 628.176,459	223	510.538,984 628.121,955	56.919
223	510.538,984 628.121,955	224	510.550,89 628.063,217	59.933	224	510.550,89 628.063,217	225	510.562,743 628.008,343	56.14	225	510.562,743 628.008,343	226	510.555,917 627.976,434	32.631
226	510.555,917 627.976,434	227	510.574,015 627.951,192	31.06	227	510.574,015 627.951,192	228	510.593,065 627.909,124	46.18	228	510.593,065 627.909,124	229	510.588,937 627.864,515	44.8
229	510.588,937 627.864,515	230	510.604,336 627.841,814	27.431	230	510.604,336 627.841,814	231	510.620,687 627.792,601	51.858	231	510.620,687 627.792,601	232	510.618,147 627.763,55	29.162
232	510.618,147 627.763,55	233	510.612,115 627.743,071	21.349	233	510.612,115 627.743,071	234	510.608,043 627.735,93	8.22	234	510.608,043 627.735,93	235	510.595,026 627.737,28	13.087
235	510.595,026 627.737,28	236	510.582,994 627.609,299	128.545	236	510.582,994 627.609,299	237	510.498,072 627.433,098	195.598	237	510.498,072 627.433,098	238	510.370,948 627.276,297	201.859
238	510.370,948 627.276,297	239	510.326,495 627.096,353	185.353	239	510.326,495 627.096,353	240	510.248,173 627.085,428	79.08	240	510.248,173 627.085,428	241	510.169,022 627.032,171	95.4
241	510.169,022 627.032,171	242	510.025,612 626.995,528	148.017	242	510.025,612 626.995,528	243	509.942,088 627.001,186	83.715	243	509.942,088 627.001,186	244	509.808,599 626.986,359	134.31
244	509.808,599 626.986,359	245	509.688,841 626.926,413	133.923	245	509.688,841 626.926,413	246	509.639,523 626.879,887	67.801	246	509.639,523 626.879,887	1	509.618,453 626.839,074	45.931

\*\* Lungimile segmentelor sunt determinate în planul de proiecție Stereo 70 și sunt rotunjite la 1 milimetru.

\*\*\* Distanța dintre puncte este formată din segmente cumulate ce sunt mai mici decât valoarea 1 milimetru.



**DATE DESPRE IMOBILUL NR. 2652**

Oficiul de Cadastru și Publicitate Imobiliară SUCEAVA  
Biroul de Cadastru și Publicitate Imobiliară Vatra Dornei

**A. Partea I. Descrierea imobilului**

TEREN Extravilan

Adresa: Jud. Suceava

Nr. Crt	Nr cadastral Nr. topografic	Suprafața* (mp)	Observații / Referințe
A1		6.753	Sector cadastral:47 Teren neimprejmit;

**B. Partea II. Proprietari și acte**

Inscrieri privitoare la dreptul de proprietate și alte drepturi reale		Referințe
/		
Act Normativ nr. 1705, din 29/11/2006 emis de GUVERNUL ROMANIEI;		
B1	Intabulare, drept de PROPRIETATE, dobandit prin Lege, cota actuala 1/1, cota initiala 1/1 1) STATUL ROMAN, CIF:9999999999999, DOMENIU PUBLIC	A1
Act Normativ nr. 46, din 19/03/2008 emis de PARLAMENTUL ROMANIEI;		
B2	Intabulare, drept de ADMINISTRARE, dobandit prin Lege, cota actuala 1/1, cota initiala 1/1 1) REGIA NATIONALA A PADURILOR-ROMSILVA, CIF:1590120	A1

**C. Partea III. SARCINI .**

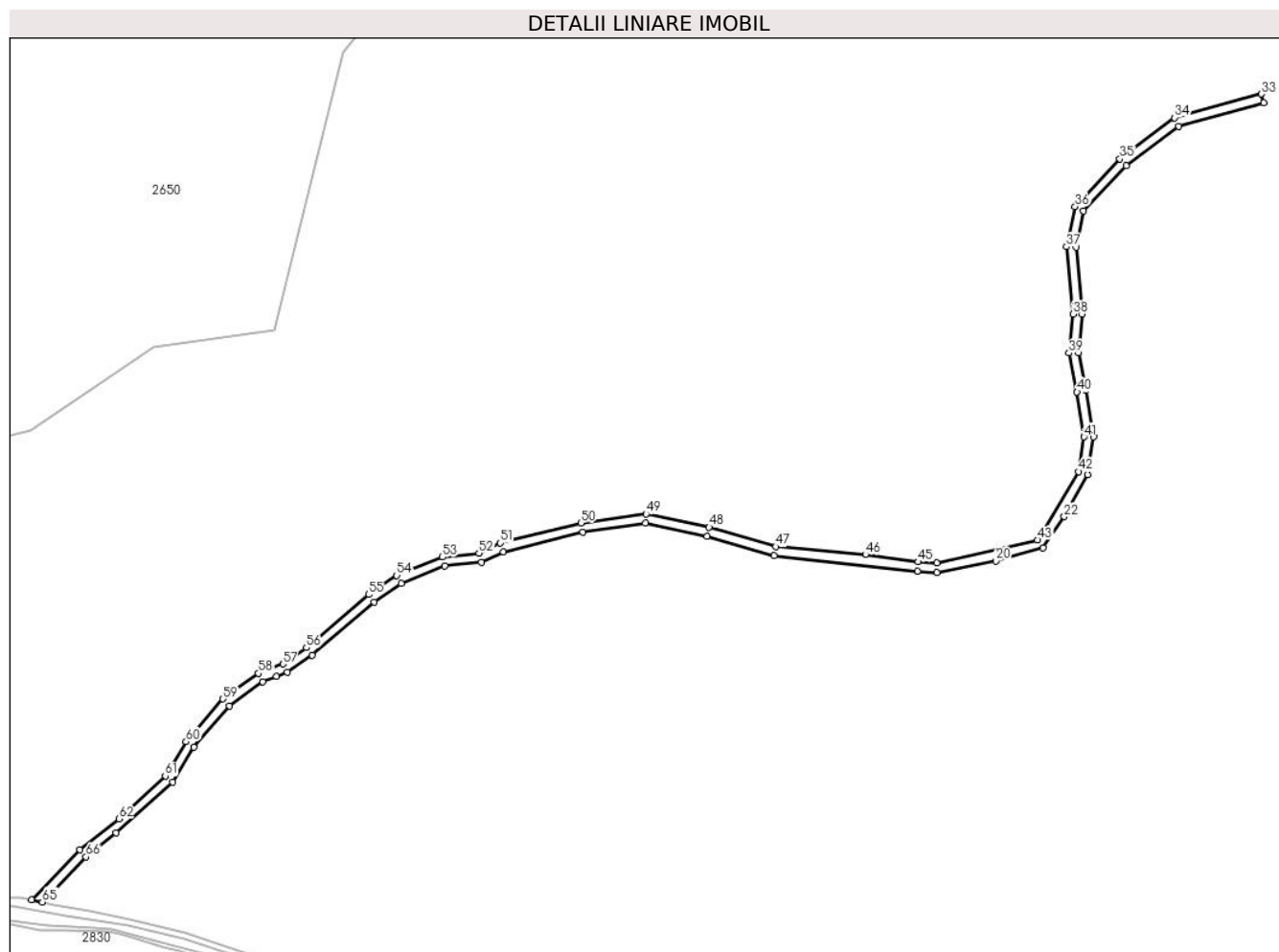
Inscrieri privind dezmembramintele dreptului de proprietate, drepturi reale de garanție și sarcini	Referințe
NU SUNT	

## Anexa Nr. 1 La Partea I

## Teren

Nr cadastral	Suprafața (mp)*	Observații / Referințe
	6.753	

\* Suprafața este determinată în planul de proiecție Stereo 70.



## Date referitoare la teren

Crt	Categorie folosință	Intravilan	Suprafața (mp)	Tarla	Parcelă	Nr. topo	Observații / Referințe
1	drum	NU	6.753	-	-	-	drum forestier, nr. inv. 13526026530033

## Lungime Segmente

1) Valorile lungimilor segmentelor sunt obținute din proiecție în plan.

Punct început	X / Y	Punct sfârșit	X / Y	Lungime segment	Punct început	X / Y	Punct sfârșit	X / Y	Lungime segment	Punct început	X / Y	Punct sfârșit	X / Y	Lungime segment
1	510.224,098 626.771,889	2	510.260,591 626.804,783	49.13	2	510.260,591 626.804,783	3	510.274,25 626.827,256	26.29	3	510.274,25 626.827,256	4	510.297,354 626.853,906	35.27
4	510.297,354 626.853,906	5	510.318,944 626.869,633	26.71	5	510.318,944 626.869,633	6	510.327,855 626.873,013	9.53	6	510.327,855 626.873,013	7	510.334,803 626.875,648	7.431
7	510.334,803 626.875,648	8	510.350,81 626.886,776	19.49	8	510.350,81 626.886,776	9	510.390,971 626.921,071	52.81	9	510.390,971 626.921,071	10	510.408,374 626.932,852	21.01
10	510.408,374 626.932,852	11	510.436,592 626.944,186	30.40	11	510.436,592 626.944,186	12	510.460,245 626.946,661	23.78	12	510.460,245 626.946,661	13	510.474,527 626.953,402	15.79
13	510.474,527 626.953,402	14	510.525,617 626.966,198	52.66	14	510.525,617 626.966,198	15	510.566,31 626.971,857	41.08	15	510.566,31 626.971,857	16	510.605,961 626.963,495	40.52



Punct început	X / Y	Punct sfârșit	X / Y	Lungime segment	Punct început	X / Y	Punct sfârșit	X / Y	Lungime segment	Punct început	X / Y	Punct sfârșit	X / Y	Lungime segment
16	510.605,961 626.963,495	17	510.649,422 626.950,842	45.265	17	510.649,422 626.950,842	18	510.742,01 626.940,955	93.114	18	510.742,01 626.940,955	19	510.754,521 626.940,12	12.539
19	510.754,521 626.940,12	20	510.792,585 626.947,593	38.791	20	510.792,585 626.947,593	21	510.823,361 626.955,857	31.866	21	510.823,361 626.955,857	22	510.836,944 626.976,194	24.456
22	510.836,944 626.976,194	23	510.852,011 627.003,211	30.934	23	510.852,011 627.003,211	24	510.855,763 627.027,648	24.723	24	510.855,763 627.027,648	25	510.851,023 627.057,761	30.484
25	510.851,023 627.057,761	26	510.846,125 627.082,114	24.841	26	510.846,125 627.082,114	27	510.848,518 627.106,918	24.919	27	510.848,518 627.106,918	28	510.844,522 627.150,073	43.34
28	510.844,522 627.150,073	29	510.849,461 627.173,468	23.911	29	510.849,461 627.173,468	30	510.876,861 627.202,73	40.088	30	510.876,861 627.202,73	31	510.910,993 627.228,308	42.652
31	510.910,993 627.228,308	32	510.965,828 627.243,289	56.845	32	510.965,828 627.243,289	33	510.964,434 627.249,079	5.955	33	510.964,434 627.249,079	34	510.908,269 627.233,764	58.216
34	510.908,269 627.233,764	35	510.872,841 627.207,216	44.271	35	510.872,841 627.207,216	36	510.843,937 627.176,346	42.289	36	510.843,937 627.176,346	37	510.838,464 627.150,425	26.492
37	510.838,464 627.150,425	38	510.842,492 627.106,93	43.681	38	510.842,492 627.106,93	39	510.840,067 627.081,804	25.243	39	510.840,067 627.081,804	40	510.845,115 627.056,703	25.604
40	510.845,115 627.056,703	41	510.849,691 627.027,636	29.425	41	510.849,691 627.027,636	42	510.846,245 627.005,189	22.71	42	510.846,245 627.005,189	43	510.819,625 626.961,067	51.53
43	510.819,625 626.961,067	44	510.754,445 626.946,139	66.868	44	510.754,445 626.946,139	45	510.742,614 626.946,927	11.857	45	510.742,614 626.946,927	46	510.708,4 626.951,58	34.529
46	510.708,4 626.951,58	47	510.650,538 626.956,766	58.094	47	510.650,538 626.956,766	48	510.607,421 626.969,319	44.907	48	510.607,421 626.969,319	49	510.566,522 626.977,945	41.799
49	510.566,522 626.977,945	50	510.524,471 626.972,096	42.456	50	510.524,471 626.972,096	51	510.472,499 626.959,08	53.577	51	510.472,499 626.959,08	52	510.458,607 626.952,523	15.362
52	510.458,607 626.952,523	53	510.435,134 626.950,066	23.601	53	510.435,134 626.950,066	54	510.405,542 626.938,18	31.89	54	510.405,542 626.938,18	55	510.387,329 626.925,851	21.994
55	510.387,329 626.925,851	56	510.347,14 626.891,532	52.848	56	510.347,14 626.891,532	57	510.331,985 626.880,996	18.458	57	510.331,985 626.880,996	58	510.316,062 626.874,957	17.03
58	510.316,062 626.874,957	59	510.293,268 626.858,354	28.2	59	510.293,268 626.858,354	60	510.269,386 626.830,804	36.46	60	510.269,386 626.830,804	61	510.255,891 626.808,601	25.982
61	510.255,891 626.808,601	62	510.225,899 626.781,001	40.759	62	510.225,899 626.781,001	63	510.200,684 626.760,887	32.255	63	510.200,684 626.760,887	64	510.169,538 626.728,757	44.748
64	510.169,538 626.728,757	65	510.176,457 626.727,274	7.076	65	510.176,457 626.727,274	66	510.204,726 626.756,435	40.614	66	510.204,726 626.756,435	1	510.224,098 626.771,889	24.781

\*\* Lungimile segmentelor sunt determinate în planul de proiecție Stereo 70 și sunt rotunjite la 1 milimetru.

\*\*\* Distanța dintre puncte este formată din segmente cumulate ce sunt mai mici decât valoarea 1 milimetru.



**DATE DESPRE IMOBILUL NR. 2653**

Oficiul de Cadastru și Publicitate Imobiliară SUCEAVA  
Biroul de Cadastru și Publicitate Imobiliară Vatra Dornei

**A. Partea I. Descrierea imobilului**

TEREN Extravilan

Adresa: Jud. Suceava

Nr. Crt	Nr cadastral Nr. topografic	Suprafața* (mp)	Observații / Referințe
A1		3.575	Sector cadastral:47 Teren neimprejmuit;

**B. Partea II. Proprietari și acte**

Inscrieri privitoare la dreptul de proprietate și alte drepturi reale	Referințe
/	
Act Administrativ nr. CF1 BISTRITA BARGAULUI PARTEA VI, din 24/08/2010 emis de CF OCPI BISTRITA NASAUD (SENTINTA NR 3917 DIN 30.06.2010 EMISA DE JUDECATORIA BISTRITA);	
B1	A1
Intabulare, drept de PROPRIETATE, dobandit prin Lege, cota actuala 1/1, cota initiala 1/1	
1) COMUNA BISTRITA BARGAULUI, CIF:4347437	

**C. Partea III. SARCINI .**

Inscrieri privind dezmembramintele dreptului de proprietate, drepturi reale de garanție și sarcini	Referințe
NU SUNT	

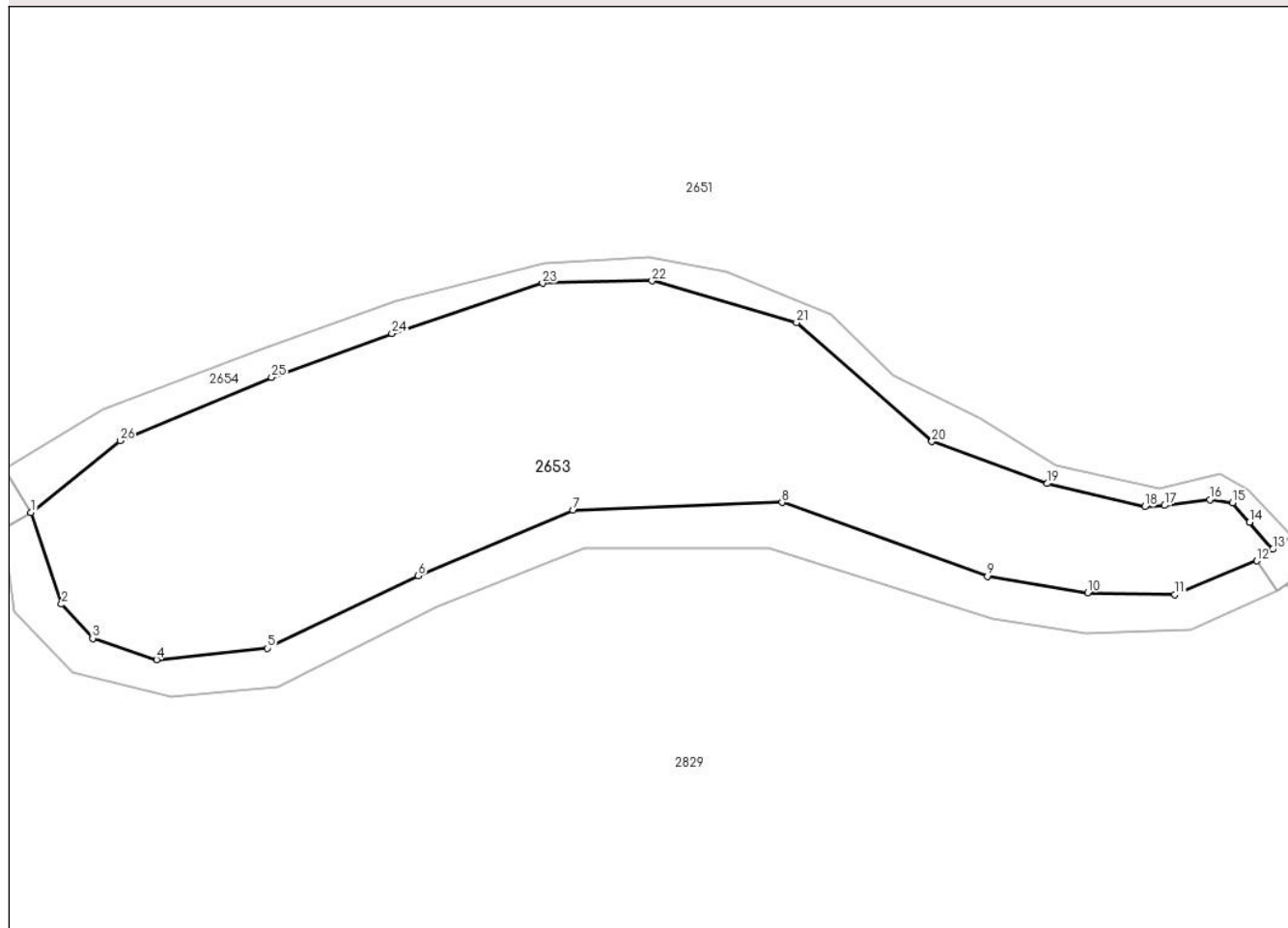
## Anexa Nr. 1 La Partea I

## Teren

Nr cadastral	Suprafața (mp)*	Observații / Referințe
	3.575	

\* Suprafața este determinată în planul de proiecție Stereo 70.

## DETALII LINIARE IMOBIL



## Date referitoare la teren

Crt	Categorie folosință	Intravilan	Suprafața (mp)	Tarla	Parcelă	Nr. topo	Observații / Referințe
1	padure	NU	3.575	-	-	-	

## Lungime Segmente

1) Valorile lungimilor segmentelor sunt obținute din proiecție în plan.

Punct început	X / Y	Punct sfârșit	X / Y	Lungime segment (** (m)
1	509.784,578 626.831,826	2	509.788,449 626.820,22	12.235
3	509.792,41 626.815,899	4	509.800,512 626.813,199	8.54
5	509.814,556 626.814,639	6	509.833,641 626.823,821	21.179
7	509.853,266 626.832,103	8	509.879,724 626.833,082	26.476
9	509.905,765 626.823,749	10	509.918,441 626.821,675	12.845

Punct început	X / Y	Punct sfârșit	X / Y	Lungime segment (** (m)
2	509.788,449 626.820,22	3	509.792,41 626.815,899	5.862
4	509.800,512 626.813,199	5	509.814,556 626.814,639	14.118
6	509.833,641 626.823,821	7	509.853,266 626.832,103	21.301
8	509.879,724 626.833,082	9	509.905,765 626.823,749	27.663
10	509.918,441 626.821,675	11	509.929,502 626.821,444	11.063

Punct început	X / Y	Punct sfârșit	X / Y	Lungime segment (** (m)
11	509.929,502 626.821,444	12	509.939,873 626.825,708	11.213
13	509.941,876 626.827,153	14	509.938,949 626.830,587	4.512
15	509.936,802 626.833,046	16	509.933,914 626.833,436	2.914
17	509.928,149 626.832,697	18	509.925,672 626.832,546	2.482
19	509.913,348 626.835,476	20	509.898,714 626.840,795	15.571
21	509.881,553 626.855,833	22	509.863,268 626.861,12	19.034
23	509.849,383 626.860,816	24	509.830,315 626.854,451	20.102
25	509.815,07 626.848,901	26	509.795,86 626.840,912	20.805

Punct început	X / Y	Punct sfârșit	X / Y	Lungime segment (** (m)
12	509.939,873 626.825,708	13	509.941,876 626.827,153	2.47
14	509.938,949 626.830,587	15	509.936,802 626.833,046	3.264
16	509.933,914 626.833,436	17	509.928,149 626.832,697	5.812
18	509.925,672 626.832,546	19	509.913,348 626.835,476	12.668
20	509.898,714 626.840,795	21	509.881,553 626.855,833	22.818
22	509.863,268 626.861,12	23	509.849,383 626.860,816	13.888
24	509.830,315 626.854,451	25	509.815,07 626.848,901	16.224
26	509.795,86 626.840,912	1	509.784,578 626.831,826	14.486

\*\* Lungimile segmentelor sunt determinate în planul de proiecție Stereo 70 și sunt rotunjite la 1 milimetru.

\*\*\* Distanța dintre puncte este formată din segmente cumulate ce sunt mai mici decât valoarea 1 milimetru.



**DATE DESPRE IMOBILUL NR. 2654**

Oficiul de Cadastru și Publicitate Imobiliară SUCEAVA  
 Biroul de Cadastru și Publicitate Imobiliară Vatra Dornei

**A. Partea I. Descrierea imobilului**

TEREN Extravilan

Adresa: Jud. Suceava

Nr. Crt	Nr cadastral Nr. topografic	Suprafața* (mp)	Observații / Referințe
A1		624	Sector cadastral:47 Teren neimpregmuit;

**B. Partea II. Proprietari și acte**

Inscrieri privitoare la dreptul de proprietate și alte drepturi reale		Referințe
/		
Act Normativ nr. 1705, din 29/11/2006 emis de GUVERNUL ROMANIEI;		
B1	Intabulare, drept de PROPRIETATE, dobandit prin Lege, cota actuala 1/1, cota initiala 1/1 1) <b>STATUL ROMAN</b> , CIF:9999999999999, DOMENIU PUBLIC	A1
Act Normativ nr. 107, din 05/09/2002 emis de GUVERNUL ROMANIEI;		
B2	Intabulare, drept de ADMINISTRARE, dobandit prin Lege, cota actuala 1/1, cota initiala 1/1 1) <b>ADMINISTRATIA NATIONALA APELE ROMANE-PRIN ADMINISTRATIA BAZINALA DE APA SIRET</b> , CIF: 18264854	A1

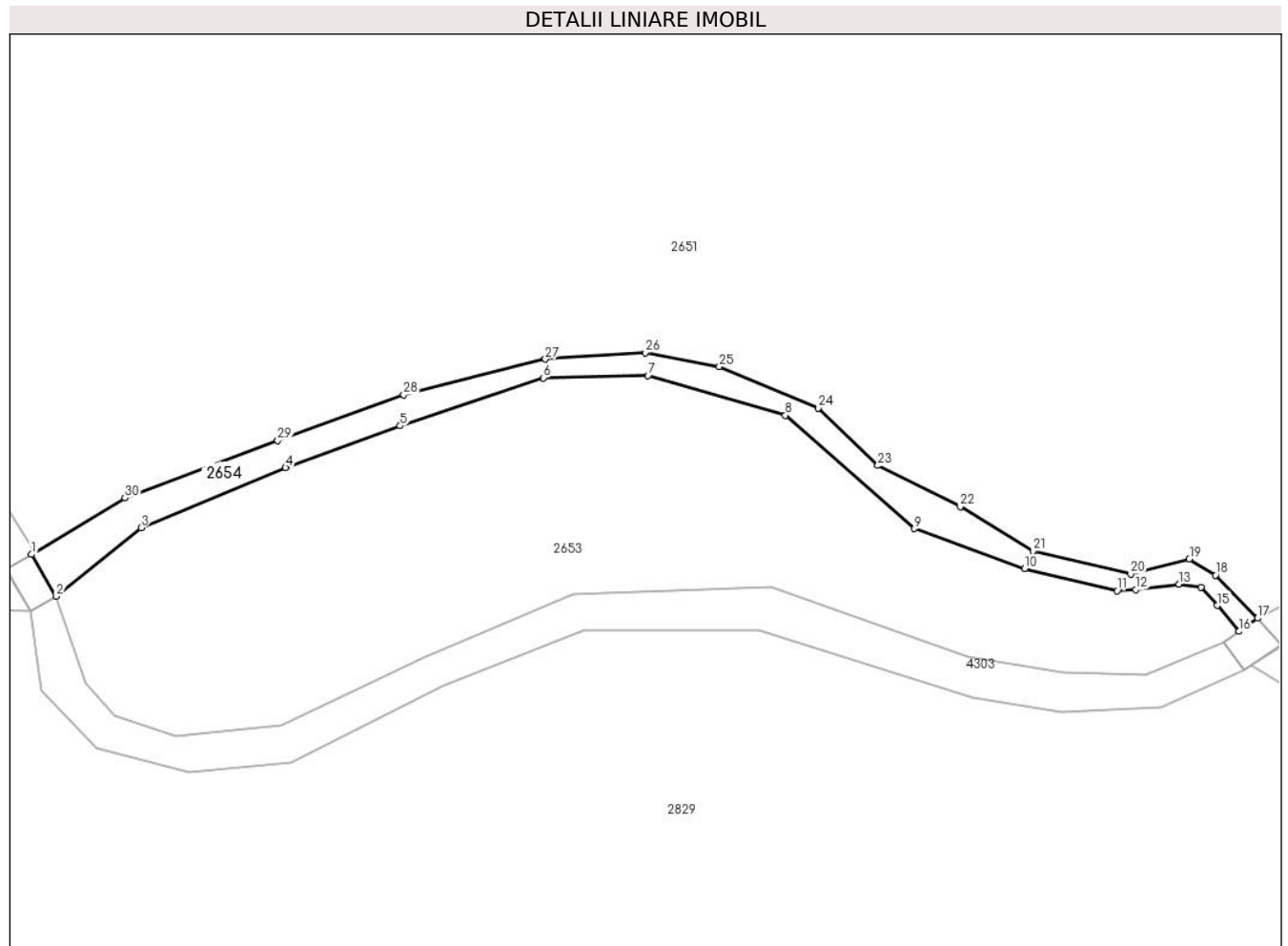
**C. Partea III. SARCINI .**

Inscrieri privind dezmembramintele dreptului de proprietate, drepturi reale de garanție și sarcini	Referințe
NU SUNT	

**Teren**

Nr cadastral	Suprafața (mp)*	Observații / Referințe
	624	

\* Suprafața este determinată în planul de proiecție Stereo 70.



**Date referitoare la teren**

Crt	Categorie folosință	Intravilan	Suprafața (mp)	Tarla	Parcelă	Nr. topo	Observații / Referințe
1	ape curgătoare	NU	624	-	-	-	Raul Dorna

**Lungime Segmente**

1) Valorile lungimilor segmentelor sunt obținute din proiecție în plan.

Punct început	X / Y	Punct sfârșit	X / Y	Lungime segment (** (m)
1	509.781,285 626.837,375	2	509.784,578 626.831,826	6.453
3	509.795,86 626.840,912	4	509.815,07 626.848,901	20.805
5	509.830,315 626.854,451	6	509.849,383 626.860,816	20.102
7	509.863,268 626.861,12	8	509.881,553 626.855,833	19.034
9	509.898,714 626.840,795	10	509.913,348 626.835,476	15.571

Punct început	X / Y	Punct sfârșit	X / Y	Lungime segment (** (m)
2	509.784,578 626.831,826	3	509.795,86 626.840,912	14.486
4	509.815,07 626.848,901	5	509.830,315 626.854,451	16.224
6	509.849,383 626.860,816	7	509.863,268 626.861,12	13.888
8	509.881,553 626.855,833	9	509.898,714 626.840,795	22.818
10	509.913,348 626.835,476	11	509.925,672 626.832,546	12.668



Punct început	X / Y	Punct sfârșit	X / Y	Lungime segment (** (m)	Punct început	X / Y	Punct sfârșit	X / Y	Lungime segment (** (m)
11	509.925,672 626.832,546	12	509.928,149 626.832,697	2.482	12	509.928,149 626.832,697	13	509.933,914 626.833,436	5.812
13	509.933,914 626.833,436	14	509.936,802 626.833,046	2.914	14	509.936,802 626.833,046	15	509.938,949 626.830,587	3.264
15	509.938,949 626.830,587	16	509.941,876 626.827,153	4.512	16	509.941,876 626.827,153	17	509.944,335 626.828,909	3.022
17	509.944,335 626.828,909	18	509.938,753 626.834,646	8.004	18	509.938,753 626.834,646	19	509.935,258 626.836,762	4.086
19	509.935,258 626.836,762	20	509.927,464 626.834,796	8.038	20	509.927,464 626.834,796	21	509.914,466 626.837,838	13.349
21	509.914,466 626.837,838	22	509.904,8 626.843,744	11.328	22	509.904,8 626.843,744	23	509.893,83 626.849,182	12.244
23	509.893,83 626.849,182	24	509.885,895 626.856,809	11.006	24	509.885,895 626.856,809	25	509.872,772 626.862,321	14.234
25	509.872,772 626.862,321	26	509.862,917 626.864,175	10.028	26	509.862,917 626.864,175	27	509.849,627 626.863,316	13.318
27	509.849,627 626.863,316	28	509.830,803 626.858,597	19.406	28	509.830,803 626.858,597	29	509.814,033 626.852,499	17.844
29	509.814,033 626.852,499	30	509.793,726 626.844,876	21.691	30	509.793,726 626.844,876	1	509.781,285 626.837,375	14.527

\*\* Lungimile segmentelor sunt determinate în planul de proiecție Stereo 70 și sunt rotunjite la 1 milimetru.

\*\*\* Distanța dintre puncte este formată din segmente cumulate ce sunt mai mici decât valoarea 1 milimetru.



**DATE DESPRE IMOBILUL NR. 2655**

Oficiul de Cadastru și Publicitate Imobiliară SUCEAVA  
Biroul de Cadastru și Publicitate Imobiliară Vatra Dornei

**A. Partea I. Descrierea imobilului**

TEREN Extravilan

Adresa: Jud. Suceava

Nr. Crt	Nr cadastral Nr. topografic	Suprafața* (mp)	Observații / Referințe
A1		247.736	Sector cadastral:47 Teren neimprejmuit;

**B. Partea II. Proprietari și acte**

Inscrieri privitoare la dreptul de proprietate și alte drepturi reale	Referințe
/	
Act Normativ nr. 544, din 25/05/2011 emis de GUVERNUL ROMANIEI (anexa 9 , pozitia 95);	
B1	A1
Intabulare, drept de PROPRIETATE, dobandit prin Lege, cota actuala 1/1, cota initiala 1/1	
1) COMUNA TIHA BARGAULUI, CIF:4427102	

**C. Partea III. SARCINI .**

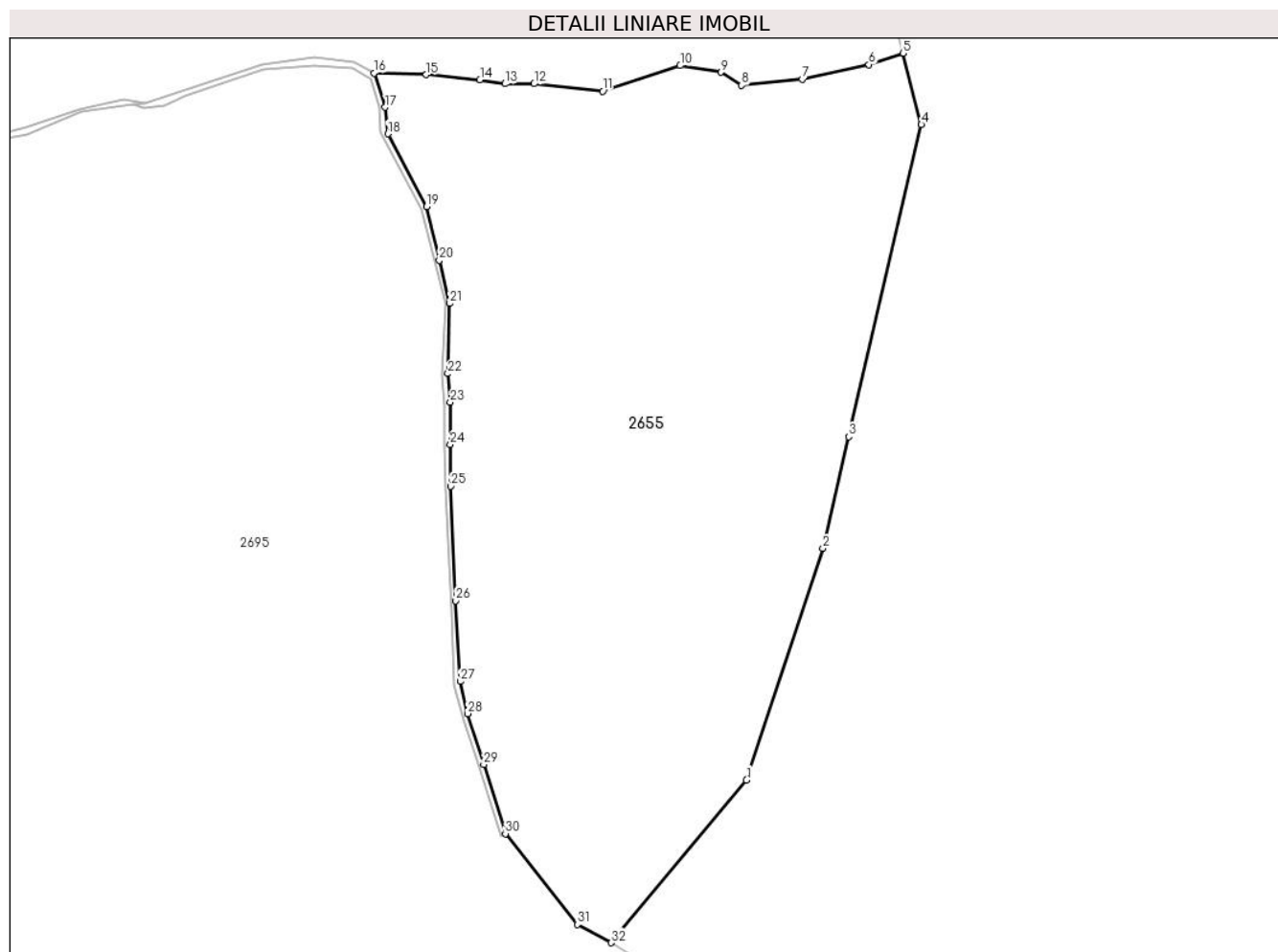
Inscrieri privind dezmembramintele dreptului de proprietate, drepturi reale de garanție și sarcini	Referințe
NU SUNT	

## Anexa Nr. 1 La Partea I

## Teren

Nr cadastral	Suprafața (mp)*	Observații / Referințe
	247.736	

\* Suprafața este determinată în planul de proiecție Stereo 70.



## Date referitoare la teren

Crt	Categorie folosință	Intravilan	Suprafața (mp)	Tarla	Parcelă	Nr. topo	Observații / Referințe
1	pașune	NU	247.736	-	-	-	

## Lungime Segmente

1) Valorile lungimilor segmentelor sunt obținute din proiecție în plan.

Punct început	X / Y	Punct sfârșit	X / Y	Lungime segment (** (m)
1	513.295,136 625.895,331	2	513.363,724 626.103,309	218.996
3	513.387,017 626.203,519	4	513.452,156 626.483,76	287.712
5	513.435,709 626.547,848	6	513.405,119 626.537,714	32.225
7	513.345,017 626.524,417	8	513.290,766 626.519,098	54.511
9	513.272,151 626.530,799	10	513.235,487 626.536,695	37.135

Punct început	X / Y	Punct sfârșit	X / Y	Lungime segment (** (m)
2	513.363,724 626.103,309	3	513.387,017 626.203,519	102.882
4	513.452,156 626.483,76	5	513.435,709 626.547,848	66.165
6	513.405,119 626.537,714	7	513.345,017 626.524,417	61.555
8	513.290,766 626.519,098	9	513.272,151 626.530,799	21.987
10	513.235,487 626.536,695	11	513.165,886 626.513,841	73.257

Punct început	X / Y	Punct sfârșit	X / Y	Lungime segment (** (m)
11	513.165,886 626.513,841	12	513.104,095 626.520,384	62.136
13	513.077,969 626.520,384	14	513.055,671 626.523,983	22.587
15	513.007,432 626.528,509	16	512.960,449 626.530,007	47.007
17	512.970,532 626.499,328	18	512.972,836 626.475,418	24.021
19	513.007,707 626.409,982	20	513.019,086 626.362,018	49.295
21	513.028,512 626.323,187	22	513.026,925 626.260,216	62.991
23	513.029,032 626.234,696	24	513.028,942 626.196,653	38.043
25	513.029,374 626.159,059	26	513.033,99 626.056,33	102.833
27	513.037,89 625.983,864	28	513.044,38 625.954,948	29.635
29	513.059,046 625.909,371	30	513.078,518 625.847,19	65.159
31	513.143,014 625.765,761	32	513.173,555 625.749,279	34.705

Punct început	X / Y	Punct sfârșit	X / Y	Lungime segment (** (m)
12	513.104,095 626.520,384	13	513.077,969 626.520,384	26.126
14	513.055,671 626.523,983	15	513.007,432 626.528,509	48.451
16	512.960,449 626.530,007	17	512.970,532 626.499,328	32.293
18	512.972,836 626.475,418	19	513.007,707 626.409,982	74.148
20	513.019,086 626.362,018	21	513.028,512 626.323,187	39.959
22	513.026,925 626.260,216	23	513.029,032 626.234,696	25.607
24	513.028,942 626.196,653	25	513.029,374 626.159,059	37.596
26	513.033,99 626.056,33	27	513.037,89 625.983,864	72.571
28	513.044,38 625.954,948	29	513.059,046 625.909,371	47.879
30	513.078,518 625.847,19	31	513.143,014 625.765,761	103.877
32	513.173,555 625.749,279	1	513.295,136 625.895,331	190.035

\*\* Lungimile segmentelor sunt determinate în planul de proiecție Stereo 70 și sunt rotunjite la 1 milimetru.

\*\*\* Distanța dintre puncte este formată din segmente cumulate ce sunt mai mici decât valoarea 1 milimetru.



**DATE DESPRE IMOBILUL NR. 2656**

Oficiul de Cadastru și Publicitate Imobiliară SUCEAVA  
Biroul de Cadastru și Publicitate Imobiliară Vatra Dornei

**A. Partea I. Descrierea imobilului**

TEREN Extravilan

Adresa: Jud. Suceava

Nr. Crt	Nr cadastral Nr. topografic	Suprafața* (mp)	Observații / Referințe
A1		Din acte: 17.798.000 Masurata: 3.931.044	Sector cadastral:47 Teren neimprejmuit; Suprafata din TP 273 se afla la ID - 2819, 2820, 2821, 2839, 2843, 2844, 2605, 4040, 4036, 4038, 4039, 4035, 2603, 2657, 2656

**B. Partea II. Proprietari și acte**

Inscrieri privitoare la dreptul de proprietate și alte drepturi reale	Referințe
/	
Act Administrativ nr. 273, din 21/06/2005 emis de CJPSDPAT SUCEAVA;	
B1	A1
Intabulare, drept de PROPRIETATE, dobandit prin Lege, cota actuala 1/1, cota initiala 1/1	
1) COMUNA JOSENI BARGAULUI, CIF:4347429	

**C. Partea III. SARCINI .**

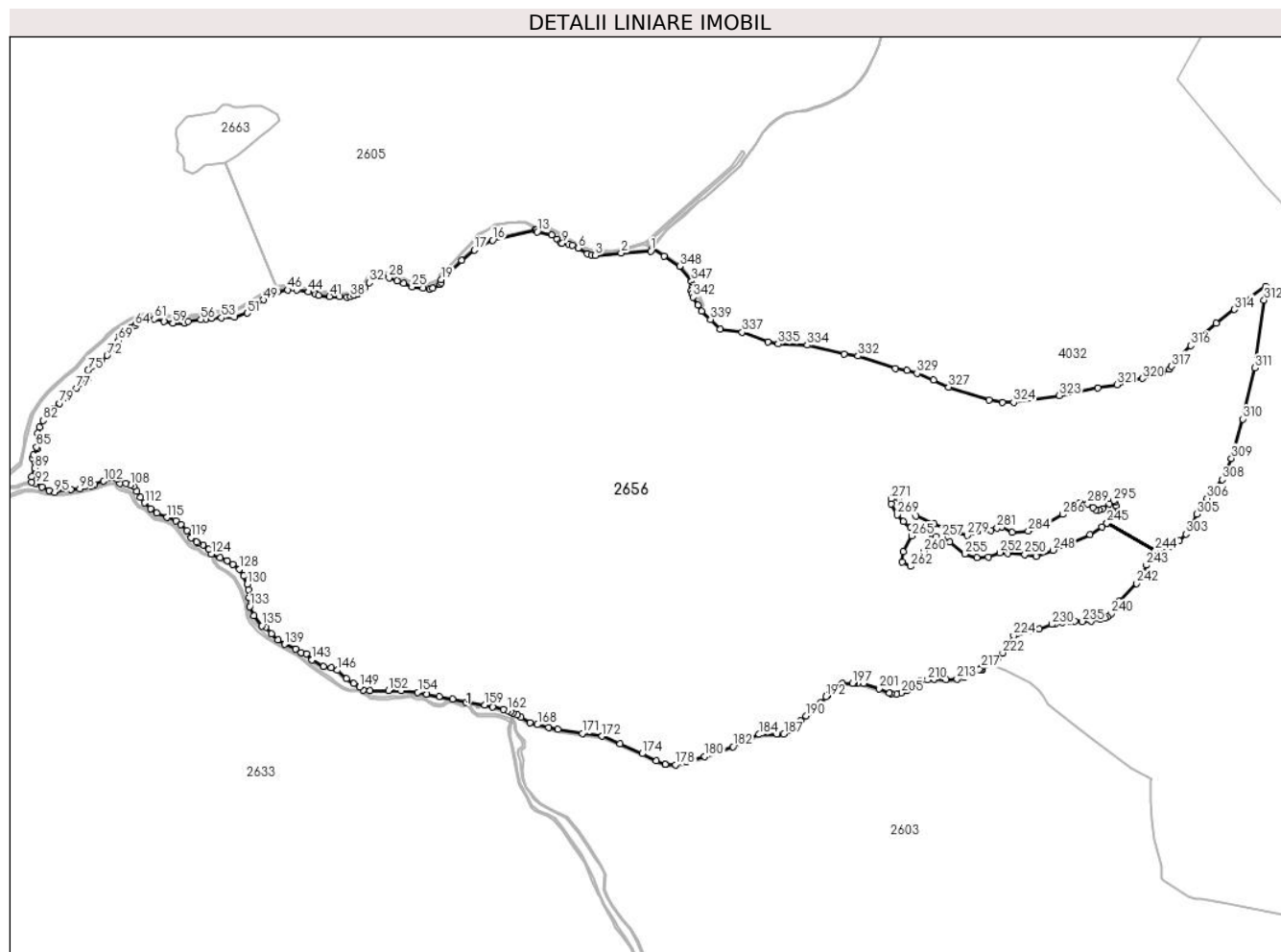
Inscrieri privind dezmembramintele dreptului de proprietate, drepturi reale de garanție și sarcini	Referințe
NU SUNT	

## Anexa Nr. 1 La Partea I

## Teren

Nr cadastral	Suprafața (mp)*	Observații / Referințe
	Din acte: 17.798.000 Masurata: 3.931.044	Suprafata din TP 273 se afla la ID - 2819, 2820, 2821, 2839, 2843, 2844, 2605, 4040, 4036, 4038, 4039, 4035, 2603, 2657, 2656

\* Suprafata este determinată in planul de proiectie Stereo 70.



## Date referitoare la teren

Crt	Categorie folosință	Intravilan	Suprafața (mp)	Tarla	Parcelă	Nr. topo	Observații / Referințe
1	padure	NU	3.931.044	-	-	-	

## Date referitoare la construcții

Crt	Număr	Destinație construcție	Supraf. (mp)	Situație juridică	Observații / Referințe
A1.1		construcții anexa	30	Fara acte	Nr. niveluri:1; S. construita la sol:30 mp; S. construita desfasurata:30 mp;

## Lungime Segmente

1) Valorile lungimilor segmentelor sunt obținute din proiectie în plan.

Punct început	X / Y	Punct sfârșit	X / Y	Lungime segment	Punct început	X / Y	Punct sfârșit	X / Y	Lungime segment	Punct început	X / Y	Punct sfârșit	X / Y	Lungime segment
1	509.423,63 635.100,247	2	509.328,535 635.093,286	95.349	2	509.328,535 635.093,286	3	509.245,883 635.086,006	82.972	3	509.245,883 635.086,006	4	509.233,252 635.087,387	12.706
4	509.233,252 635.087,387	5	509.219,732 635.091,563	14.15	5	509.219,732 635.091,563	6	509.190,324 635.109,622	34.51	6	509.190,324 635.109,622	7	509.172,389 635.118,678	20.092
7	509.172,389 635.118,678	8	509.159,715 635.122,403	13.21	8	509.159,715 635.122,403	9	509.139,177 635.124,897	20.689	9	509.139,177 635.124,897	10	509.135,527 635.126,265	3.898



Punct început	X / Y	Punct sfârșit	X / Y	Lungime segment	Punct început	X / Y	Punct sfârșit	X / Y	Lungime segment	Punct început	X / Y	Punct sfârșit	X / Y	Lungime segment
10	509.135,527 635.126,265	11	509.122,509 635.138,302	17.73	11	509.122,509 635.138,302	12	509.104,699 635.151,177	21.976	12	509.104,699 635.151,177	13	509.059,604 635.162,077	46.394
13	509.059,604 635.162,077	14	509.054,66 635.167,077	7.032	14	509.054,66 635.167,077	15	509.050,933 635.166,365	3.794	15	509.050,933 635.166,365	16	508.915,641 635.134,918	138.899
16	508.915,641 635.134,918	17	508.857,575 635.103,094	66.215	17	508.857,575 635.103,094	18	508.816,632 635.069,409	53.019	18	508.816,632 635.069,409	19	508.750,774 635.007,93	90.094
19	508.750,774 635.007,93	20	508.750,914 634.998,302	9.629	20	508.750,914 634.998,302	21	508.747,499 634.993,423	5.955	21	508.747,499 634.993,423	22	508.724,438 634.980,512	26.429
22	508.724,438 634.980,512	23	508.714,648 634.977,806	10.157	23	508.714,648 634.977,806	24	508.691,68 634.980,723	23.152	24	508.691,68 634.980,723	25	508.656,987 634.985,154	34.975
25	508.656,987 634.985,154	26	508.629,57 634.996,423	29.643	26	508.629,57 634.996,423	27	508.608,398 635.003,9	22.453	27	508.608,398 635.003,9	28	508.583,266 635.014,262	27.184
28	508.583,266 635.014,262	29	508.563,387 635.018,558	20.338	29	508.563,387 635.018,558	30	508.552,867 635.020,082	10.63	30	508.552,867 635.020,082	31	508.544,025 635.019,549	8.858
31	508.544,025 635.019,549	32	508.519,969 634.998,312	32.089	32	508.519,969 634.998,312	33	508.506,181 634.982,99	20.612	33	508.506,181 634.982,99	34	508.500,026 634.975,339	9.819
34	508.500,026 634.975,339	35	508.492,901 634.968,056	10.189	35	508.492,901 634.968,056	36	508.482,752 634.962,288	11.674	36	508.482,752 634.962,288	37	508.470,872 634.958,006	12.628
37	508.470,872 634.958,006	38	508.459,241 634.954,518	12.143	38	508.459,241 634.954,518	39	508.447,607 634.952,351	11.834	39	508.447,607 634.952,351	40	508.425,225 634.953,7	22.423
40	508.425,225 634.953,7	41	508.392,256 634.954,084	32.971	41	508.392,256 634.954,084	42	508.357,335 634.958,518	35.201	42	508.357,335 634.958,518	43	508.347,23 634.961,819	10.631
43	508.347,23 634.961,819	44	508.323,663 634.968,874	24.6	44	508.323,663 634.968,874	45	508.288,169 634.975,133	36.042	45	508.288,169 634.975,133	46	508.257,527 634.975,512	30.644
46	508.257,527 634.975,512	47	508.225,644 634.970,044	32.348	47	508.225,644 634.970,044	48	508.201,77 634.958,958	26.322	48	508.201,77 634.958,958	49	508.180,488 634.943,577	26.258
49	508.180,488 634.943,577	50	508.154,342 634.925,323	31.888	50	508.154,342 634.925,323	51	508.127,584 634.900,632	36.409	51	508.127,584 634.900,632	52	508.086,729 634.887,294	42.977
52	508.086,729 634.887,294	53	508.045,169 634.886,074	41.578	53	508.045,169 634.886,074	54	508.014,487 634.884,74	30.711	54	508.014,487 634.884,74	55	507.996,002 634.881,596	18.75
55	507.996,002 634.881,596	56	507.979,041 634.880,357	17.006	56	507.979,041 634.880,357	57	507.938,897 634.873,456	40.733	57	507.938,897 634.873,456	58	507.926,222 634.869,103	13.402
58	507.926,222 634.869,103	59	507.888,96 634.868,907	37.263	59	507.888,96 634.868,907	60	507.860,853 634.874,732	28.704	60	507.860,853 634.874,732	61	507.828,697 634.882,147	33.0
61	507.828,697 634.882,147	62	507.786,776 634.883,451	41.941	62	507.786,776 634.883,451	63	507.773,356 634.868,77	19.89	63	507.773,356 634.868,77	64	507.767,567 634.859,793	10.682
64	507.767,567 634.859,793	65	507.755,889 634.854,819	12.693	65	507.755,889 634.854,819	66	507.749,47 634.845,1	11.647	66	507.749,47 634.845,1	67	507.732,198 634.841,027	17.746
67	507.732,198 634.841,027	68	507.719,046 634.828,605	18.091	68	507.719,046 634.828,605	69	507.714,784 634.811,898	17.242	69	507.714,784 634.811,898	70	507.698,894 634.795,241	23.021
70	507.698,894 634.795,241	71	507.691,884 634.783,497	13.677	71	507.691,884 634.783,497	72	507.678,335 634.765,125	22.828	72	507.678,335 634.765,125	73	507.661,212 634.748,594	23.801
73	507.661,212 634.748,594	74	507.627,953 634.729,11	38.546	74	507.627,953 634.729,11	75	507.617,019 634.717,949	15.624	75	507.617,019 634.717,949	76	507.619,129 634.692,218	25.817
76	507.619,129 634.692,218	77	507.580,429 634.659,593	50.617	77	507.580,429 634.659,593	78	507.541,942 634.630,651	48.155	78	507.541,942 634.630,651	79	507.526,071 634.611,071	25.204
79	507.526,071 634.611,071	80	507.507,675 634.594,027	25.078	80	507.507,675 634.594,027	81	507.485,887 634.569,582	32.746	81	507.485,887 634.569,582	82	507.472,099 634.555,988	19.362
82	507.472,099 634.555,988	83	507.461,048 634.535,211	23.533	83	507.461,048 634.535,211	84	507.455,048 634.515,348	20.749	84	507.455,048 634.515,348	85	507.451,782 634.471,14	44.328
85	507.451,782 634.471,14	86	507.453,032 634.464,497	6.76	86	507.453,032 634.464,497	87	507.441,291 634.446,314	21.644	87	507.441,291 634.446,314	88	507.438,442 634.435,628	11.059
88	507.438,442 634.435,628	89	507.445,925 634.403,219	33.262	89	507.445,925 634.403,219	90	507.435,982 634.376,669	28.351	90	507.435,982 634.376,669	91	507.435,959 634.358,559	18.11
91	507.435,959 634.358,559	92	507.448,583 634.353,916	13.451	92	507.448,583 634.353,916	93	507.469,682 634.343,533	23.515	93	507.469,682 634.343,533	94	507.491,473 634.331,741	24.777
94	507.491,473 634.331,741	95	507.509,793 634.326,122	19.162	95	507.509,793 634.326,122	96	507.540,664 634.337,024	32.739	96	507.540,664 634.337,024	97	507.562,152 634.335,267	21.56
97	507.562,152 634.335,267	98	507.590,17 634.337,407	28.1	98	507.590,17 634.337,407	99	507.606,472 634.344,641	17.835	99	507.606,472 634.344,641	100	507.627,056 634.347,401	20.768
100	507.627,056 634.347,401	101	507.638,087 634.349,671	11.262	101	507.638,087 634.349,671	102	507.667,694 634.361,514	31.888	102	507.667,694 634.361,514	103	507.690,172 634.372,121	24.855
103	507.690,172 634.372,121	104	507.699,144 634.373,748	9.118	104	507.699,144 634.373,748	105	507.712,123 634.367,822	14.268	105	507.712,123 634.367,822	106	507.719,018 634.354,921	14.628
106	507.719,018 634.354,921	107	507.738,086 634.354,456	19.074	107	507.738,086 634.354,456	108	507.753,66 634.349,386	16.378	108	507.753,66 634.349,386	109	507.763,801 634.343,772	11.591

Punct început	X / Y	Punct sfârşit	X / Y	Lungime segment	Punct început	X / Y	Punct sfârşit	X / Y	Lungime segment	Punct început	X / Y	Punct sfârşit	X / Y	Lungime segment
109	507.763,801 634.343,772	110	507.774,123 634.329,828	17.349	110	507.774,123 634.329,828	111	507.785,652 634.309,535	23.339	111	507.785,652 634.309,535	112	507.799,143 634.291,823	22.265
112	507.799,143 634.291,823	113	507.817,658 634.272,711	26.61	113	507.817,658 634.272,711	114	507.837,45 634.259,177	23.977	114	507.837,45 634.259,177	115	507.870,166 634.245,277	35.546
115	507.870,166 634.245,277	116	507.898,501 634.234,962	30.154	116	507.898,501 634.234,962	117	507.914,165 634.222,335	20.12	117	507.914,165 634.222,335	118	507.933,885 634.202,278	28.128
118	507.933,885 634.202,278	119	507.948,76 634.180,678	26.226	119	507.948,76 634.180,678	120	507.964,493 634.166,182	21.393	120	507.964,493 634.166,182	121	507.970,2 634.162,942	6.563
121	507.970,2 634.162,942	122	507.986,055 634.157,066	16.909	122	507.986,055 634.157,066	123	508.005,13 634.142,297	24.124	123	508.005,13 634.142,297	124	508.012,857 634.128,04	16.216
124	508.012,857 634.128,04	125	508.040,101 634.115,659	29.925	125	508.040,101 634.115,659	126	508.063,706 634.106,879	25.185	126	508.063,706 634.106,879	127	508.082,18 634.095,384	21.758
127	508.082,18 634.095,384	128	508.103,915 634.079,175	27.114	128	508.103,915 634.079,175	129	508.115,979 634.056,679	25.527	129	508.115,979 634.056,679	130	508.128,383 634.031,269	28.276
130	508.128,383 634.031,269	131	508.132,356 634.013,439	18.267	131	508.132,356 634.013,439	132	508.133,884 633.987,662	25.822	132	508.133,884 633.987,662	133	508.135,616 633.959,033	28.681
133	508.135,616 633.959,033	134	508.148,964 633.929,192	32.69	134	508.148,964 633.929,192	135	508.175,19 633.897,329	41.268	135	508.175,19 633.897,329	136	508.187,546 633.893,503	12.935
136	508.187,546 633.893,503	137	508.205,291 633.871,84	28.003	137	508.205,291 633.871,84	138	508.226,319 633.852,575	28.519	138	508.226,319 633.852,575	139	508.248,643 633.837,898	26.717
139	508.248,643 633.837,898	140	508.283,203 633.823,553	37.419	140	508.283,203 633.823,553	141	508.301,388 633.810,652	22.296	141	508.301,388 633.810,652	142	508.319,02 633.808,148	17.809
142	508.319,02 633.808,148	143	508.335,713 633.787,647	26.438	143	508.335,713 633.787,647	144	508.372,999 633.767,222	42.514	144	508.372,999 633.767,222	145	508.396,942 633.762,005	24.505
145	508.396,942 633.762,005	146	508.417,014 633.754,18	21.543	146	508.417,014 633.754,18	147	508.446,825 633.728,424	39.396	147	508.446,825 633.728,424	148	508.470,289 633.712,192	28.531
148	508.470,289 633.712,192	149	508.489,409 633.701,425	21.943	149	508.489,409 633.701,425	150	508.500,19 633.690,304	15.489	150	508.500,19 633.690,304	151	508.521,97 633.689,837	21.785
151	508.521,97 633.689,837	152	508.582,146 633.689,305	60.178	152	508.582,146 633.689,305	153	508.622,283 633.688,196	40.152	153	508.622,283 633.688,196	154	508.675,767 633.683,835	53.661
154	508.675,767 633.683,835	155	508.703,415 633.678,306	28.195	155	508.703,415 633.678,306	156	508.744,513 633.670,146	41.9	156	508.744,513 633.670,146	157	508.786,663 633.661,985	42.933
157	508.786,663 633.661,985	158	508.830,891 633.651,847	45.375	158	508.830,891 633.651,847	159	508.890,36 633.642,897	60.139	159	508.890,36 633.642,897	160	508.915,9 633.637,013	26.209
160	508.915,9 633.637,013	161	508.951,114 633.628,699	36.182	161	508.951,114 633.628,699	162	508.964,797 633.624,934	14.192	162	508.964,797 633.624,934	163	508.974,476 633.621,877	10.15
163	508.974,476 633.621,877	164	508.981,99 633.617,802	8.548	164	508.981,99 633.617,802	165	508.995,451 633.611,797	14.74	165	508.995,451 633.611,797	166	509.005,982 633.603,374	13.485
166	509.005,982 633.603,374	167	509.036,07 633.586,285	34.602	167	509.036,07 633.586,285	168	509.059,962 633.579,66	24.794	168	509.059,962 633.579,66	169	509.095,362 633.569,939	36.71
169	509.095,362 633.569,939	170	509.125,556 633.564,148	30.744	170	509.125,556 633.564,148	171	509.203,745 633.551,57	79.194	171	509.203,745 633.551,57	172	509.267,397 633.542,725	64.264
172	509.267,397 633.542,725	173	509.325,233 633.518,85	62.57	173	509.325,233 633.518,85	174	509.395,742 633.486,476	77.586	174	509.395,742 633.486,476	175	509.441,549 633.463,674	51.168
175	509.441,549 633.463,674	176	509.470,168 633.452,632	30.675	176	509.470,168 633.452,632	177	509.470,819 633.452,381	0.698	177	509.470,819 633.452,381	178	509.503,312 633.450,524	32.546
178	509.503,312 633.450,524	179	509.538,649 633.460,131	36.62	179	509.538,649 633.460,131	180	509.596,771 633.477,316	60.609	180	509.596,771 633.477,316	181	509.645,782 633.494,988	52.1
181	509.645,782 633.494,988	182	509.687,378 633.509,445	44.037	182	509.687,378 633.509,445	183	509.740,583 633.536,918	59.879	183	509.740,583 633.536,918	184	509.771,553 633.548,414	33.035
184	509.771,553 633.548,414	185	509.828,977 633.549,268	57.43	185	509.828,977 633.549,268	186	509.831,379 633.549,304	2.402	186	509.831,379 633.549,304	187	509.850,979 633.549,579	19.602
187	509.850,979 633.549,579	188	509.871,824 633.561,903	24.216	188	509.871,824 633.561,903	189	509.904,113 633.592,352	44.382	189	509.904,113 633.592,352	190	509.922,474 633.607,698	23.93
190	509.922,474 633.607,698	191	509.968,706 633.651,011	63.352	191	509.968,706 633.651,011	192	509.985,445 633.669,306	24.797	192	509.985,445 633.669,306	193	509.989,242 633.673,346	5.544
193	509.989,242 633.673,346	194	509.992,205 633.676,314	4.194	194	509.992,205 633.676,314	195	510.016,748 633.700,953	34.777	195	510.016,748 633.700,953	196	510.038,269 633.712,918	24.623
196	510.038,269 633.712,918	197	510.071,041 633.712,324	32.777	197	510.071,041 633.712,324	198	510.076,727 633.712,22	5.687	198	510.076,727 633.712,22	199	510.087,37 633.711,927	10.647
199	510.087,37 633.711,927	200	510.107,038 633.711,386	19.675	200	510.107,038 633.711,386	201	510.156,493 633.695,316	52.0	201	510.156,493 633.695,316	202	510.190,244 633.680,618	36.813
202	510.190,244 633.680,618	203	510.195,113 633.679,865	4.927	203	510.195,113 633.679,865	204	510.212,231 633.677,216	17.322	204	510.212,231 633.677,216	205	510.228,969 633.681,923	17.387
205	510.228,969 633.681,923	206	510.245,604 633.688,789	17.996	206	510.245,604 633.688,789	207	510.262,111 633.703,333	22.0	207	510.262,111 633.703,333	208	510.270,435 633.708,695	9.902

Punct început	X / Y	Punct sfârșit	X / Y	Lungime segment	Punct început	X / Y	Punct sfârșit	X / Y	Lungime segment	Punct început	X / Y	Punct sfârșit	X / Y	Lungime segment
208	510.270,435 633.708,695	209	510.288,304 633.719,178	20.717	209	510.288,304 633.719,178	210	510.312,473 633.724,062	24.658	210	510.312,473 633.724,062	211	510.332,678 633.725,674	20.269
211	510.332,678 633.725,674	212	510.371,093 633.724,21	38.443	212	510.371,093 633.724,21	213	510.406,611 633.725,652	35.547	213	510.406,611 633.725,652	214	510.430,969 633.732,425	25.282
214	510.430,969 633.732,425	215	510.459,522 633.746,462	31.817	215	510.459,522 633.746,462	216	510.477,719 633.757,473	21.269	216	510.477,719 633.757,473	217	510.484,342 633.762,048	8.05
217	510.484,342 633.762,048	218	510.487,251 633.757,837	5.118	218	510.487,251 633.757,837	219	510.487,752 633.757,112	0.881	219	510.487,752 633.757,112	220	510.514,162 633.773,939	31.315
220	510.514,162 633.773,939	221	510.538,046 633.793,304	30.748	221	510.538,046 633.793,304	222	510.553,71 633.810,132	22.99	222	510.553,71 633.810,132	223	510.571,172 633.835,003	30.389
223	510.571,172 633.835,003	224	510.588,529 633.866,012	35.536	224	510.588,529 633.866,012	225	510.599,641 633.871,939	12.594	225	510.599,641 633.871,939	226	510.609,907 633.875,537	10.878
226	510.609,907 633.875,537	227	510.623,877 633.878,712	14.326	227	510.623,877 633.878,712	228	510.648,325 633.881,887	24.653	228	510.648,325 633.881,887	229	510.670,973 633.887,073	23.234
229	510.670,973 633.887,073	230	510.712,248 633.901,678	43.783	230	510.712,248 633.901,678	231	510.723,149 633.904,641	11.297	231	510.723,149 633.904,641	232	510.743,469 633.908,769	20.735
232	510.743,469 633.908,769	233	510.768,975 633.912,579	25.789	233	510.768,975 633.912,579	234	510.785,379 633.913,002	16.409	234	510.785,379 633.913,002	235	510.808,98 633.910,779	23.705
235	510.808,98 633.910,779	236	510.837,344 633.911,944	28.388	236	510.837,344 633.911,944	237	510.866,342 633.917,447	29.516	237	510.866,342 633.917,447	238	510.881,053 633.921,575	15.279
238	510.881,053 633.921,575	239	510.890,26 633.926,337	10.366	239	510.890,26 633.926,337	240	510.901,479 633.935,121	14.249	240	510.901,479 633.935,121	241	510.927,408 633.975,338	47.851
241	510.927,408 633.975,338	242	510.983,606 634.032,7	80.303	242	510.983,606 634.032,7	243	511.015,356 634.091,649	66.956	243	511.015,356 634.091,649	244	511.043,507 634.138,639	54.777
244	511.043,507 634.138,639	245	510.888,016 634.227,287	178.986	245	510.888,016 634.227,287	246	510.871,492 634.215,063	20.554	246	510.871,492 634.215,063	247	510.834,142 634.190,389	44.764
247	510.834,142 634.190,389	248	510.715,241 634.139,885	129.182	248	510.715,241 634.139,885	249	510.661,833 634.120,432	56.84	249	510.661,833 634.120,432	250	510.624,341 634.125,384	37.818
250	510.624,341 634.125,384	251	510.570,579 634.128,567	53.856	251	510.570,579 634.128,567	252	510.543,931 634.132,104	26.882	252	510.543,931 634.132,104	253	510.506,936 634.117,26	39.862
253	510.506,936 634.117,26	254	510.470,152 634.116,552	36.791	254	510.470,152 634.116,552	255	510.431,953 634.127,871	39.841	255	510.431,953 634.127,871	256	510.382,789 634.165,362	61.828
256	510.382,789 634.165,362	257	510.357,554 634.182,409	30.453	257	510.357,554 634.182,409	258	510.339,255 634.184,533	18.422	258	510.339,255 634.184,533	259	510.324,076 634.173,144	18.977
259	510.324,076 634.173,144	260	510.299,671 634.136,006	44.439	260	510.299,671 634.136,006	261	510.291,789 634.116,741	20.815	261	510.291,789 634.116,741	262	510.258,119 634.087,679	44.478
262	510.258,119 634.087,679	263	510.231,241 634.101,293	30.129	263	510.231,241 634.101,293	264	510.234,082 634.135,563	34.388	264	510.234,082 634.135,563	265	510.261,118 634.185,877	57.118
265	510.261,118 634.185,877	266	510.267,522 634.198,95	14.557	266	510.267,522 634.198,95	267	510.257,618 634.212,815	17.039	267	510.257,618 634.212,815	268	510.233,567 634.231,207	30.277
268	510.233,567 634.231,207	269	510.215,458 634.253,561	28.769	269	510.215,458 634.253,561	270	510.195,934 634.287,798	39.413	270	510.195,934 634.287,798	271	510.195,368 634.303,644	15.856
271	510.195,368 634.303,644	272	510.205,837 634.312,415	13.658	272	510.205,837 634.312,415	273	510.218,57 634.307,039	13.821	273	510.218,57 634.307,039	274	510.235,265 634.278,461	33.097
274	510.235,265 634.278,461	275	510.274,03 634.248,75	48.841	275	510.274,03 634.248,75	276	510.333,167 634.224,416	63.948	276	510.333,167 634.224,416	277	510.366,556 634.213,664	35.077
277	510.366,556 634.213,664	278	510.384,373 634.200,023	22.439	278	510.384,373 634.200,023	279	510.438,993 634.187,349	56.071	279	510.438,993 634.187,349	280	510.515,108 634.203,194	77.747
280	510.515,108 634.203,194	281	510.535,764 634.210,834	22.024	281	510.535,764 634.210,834	282	510.550,132 634.214,077	14.729	282	510.550,132 634.214,077	283	510.583,804 634.197,382	37.584
283	510.583,804 634.197,382	284	510.635,585 634.201,344	51.932	284	510.635,585 634.201,344	285	510.691,893 634.222,566	60.174	285	510.691,893 634.222,566	286	510.745,372 634.254,822	62.454
286	510.745,372 634.254,822	287	510.772,535 634.282,552	38.817	287	510.772,535 634.282,552	288	510.800,64 634.292,027	29.659	288	510.800,64 634.292,027	289	510.826,219 634.289,311	25.723
289	510.826,219 634.289,311	290	510.842,743 634.277,087	20.554	290	510.842,743 634.277,087	291	510.853,609 634.268,485	13.859	291	510.853,609 634.268,485	292	510.862,437 634.268,938	8.84
292	510.862,437 634.268,938	293	510.874,661 634.273,239	12.959	293	510.874,661 634.273,239	294	510.894,581 634.288,405	25.036	294	510.894,581 634.288,405	295	510.908,163 634.297,46	16.324
295	510.908,163 634.297,46	296	510.914,495 634.295,188	6.727	296	510.914,495 634.295,188	297	510.917,217 634.282,294	13.178	297	510.917,217 634.282,294	298	510.908,842 634.259,204	24.562
298	510.908,842 634.259,204	299	510.888,021 634.227,296	38.1	299	510.888,021 634.227,296	300	511.043,521 634.138,643	178.996	300	511.043,521 634.138,643	301	511.086,793 634.149,963	44.728
301	511.086,793 634.149,963	302	511.119,982 634.169,309	38.416	302	511.119,982 634.169,309	303	511.141,889 634.191,693	31.32	303	511.141,889 634.191,693	304	511.163,74 634.225,703	40.425
304	511.163,74 634.225,703	305	511.177,498 634.255,548	32.863	305	511.177,498 634.255,548	306	511.208,823 634.306,391	59.718	306	511.208,823 634.306,391	307	511.227,47 634.328,296	28.767

Punct început	X / Y	Punct sfârșit	X / Y	Lungime segment	Punct început	X / Y	Punct sfârșit	X / Y	Lungime segment	Punct început	X / Y	Punct sfârșit	X / Y	Lungime segment
307	511.227,47 634.328,296	308	511.258,558 634.366,33	49.123	308	511.258,558 634.366,33	309	511.287,663 634.434,791	74.391	309	511.287,663 634.434,791	310	511.324,704 634.560,799	131.339
310	511.324,704 634.560,799	311	511.362,407 634.724,841	168.319	311	511.362,407 634.724,841	312	511.392,835 634.942,792	220.065	312	511.392,835 634.942,792	313	511.397,796 634.986,118	43.609
313	511.397,796 634.986,118	314	511.297,585 634.912,365	124.426	314	511.297,585 634.912,365	315	511.239,707 634.868,378	72.696	315	511.239,707 634.868,378	316	511.157,024 634.796,94	109.27
316	511.157,024 634.796,94	317	511.094,847 634.730,133	91.264	317	511.094,847 634.730,133	318	511.088,894 634.721,534	10.459	318	511.088,894 634.721,534	319	511.066,448 634.711,083	24.76
319	511.066,448 634.711,083	320	511.001,361 634.691,504	67.968	320	511.001,361 634.691,504	321	510.920,398 634.670,866	83.552	321	510.920,398 634.670,866	322	510.859,015 634.660,812	62.201
322	510.859,015 634.660,812	323	510.735,189 634.636,47	126.196	323	510.735,189 634.636,47	324	510.588,61 634.614,775	148.176	324	510.588,61 634.614,775	325	510.553,156 634.613,716	35.47
325	510.553,156 634.613,716	326	510.509,235 634.622,183	44.73	326	510.509,235 634.622,183	327	510.379,589 634.663,458	136.058	327	510.379,589 634.663,458	328	510.331,964 634.685,683	52.556
328	510.331,964 634.685,683	329	510.277,988 634.707,379	58.173	329	510.277,988 634.707,379	330	510.246,238 634.716,375	33.0	330	510.246,238 634.716,375	331	510.208,138 634.723,254	38.716
331	510.208,138 634.723,254	332	510.089,076 634.763,471	125.671	332	510.089,076 634.763,471	333	510.044,626 634.769,291	44.829	333	510.044,626 634.769,291	334	509.926,621 634.797,867	121.416
334	509.926,621 634.797,867	335	509.831,9 634.802,1	94.816	335	509.831,9 634.802,1	336	509.799,092 634.808,45	33.417	336	509.799,092 634.808,45	337	509.717,071 634.839,142	87.575
337	509.717,071 634.839,142	338	509.645,931 634.849,472	71.886	338	509.645,931 634.849,472	339	509.615,236 634.880,972	43.982	339	509.615,236 634.880,972	340	509.586,698 634.906,525	38.306
340	509.586,698 634.906,525	341	509.575,769 634.926,983	23.194	341	509.575,769 634.926,983	342	509.560,225 634.952,118	29.553	342	509.560,225 634.952,118	343	509.554,603 634.963,694	12.869
343	509.554,603 634.963,694	344	509.553,28 634.973,946	10.337	344	509.553,28 634.973,946	345	509.555,595 634.983,207	9.546	345	509.555,595 634.983,207	346	509.558,886 634.991,34	8.774
346	509.558,886 634.991,34	347	509.554,381 635.002,92	12.425	347	509.554,381 635.002,92	348	509.515,873 635.050,688	61.357	348	509.515,873 635.050,688	349	509.465,978 635.082,878	59.378
349	509.465,978 635.082,878	350	509.429,403 635.108,008	44.376	350	509.429,403 635.108,008	1	509.423,63 635.100,247	9.673					

\*\* Lungimile segmentelor sunt determinate în planul de proiecție Stereo 70 și sunt rotunjite la 1 milimetru.

\*\*\* Distanța dintre puncte este formată din segmente cumulate ce sunt mai mici decât valoarea 1 milimetru.

**DATE DESPRE IMOBILUL NR. 2657**

Oficiul de Cadastru și Publicitate Imobiliară SUCEAVA  
Biroul de Cadastru și Publicitate Imobiliară Vatra Dornei

**A. Partea I. Descrierea imobilului**

TEREN Extravilan

Adresa: Jud. Suceava

Nr. Crt	Nr cadastral Nr. topografic	Suprafața* (mp)	Observații / Referințe
A1		Din acte: 17.798.000 Masurata: 44.795	Sector cadastral:47 Teren neimprejmuat; Suprafata din TP 273 se afla la ID - 2819, 2820, 2821, 2839, 2843, 2844, 2605, 4040, 4036, 4038, 4039, 4035, 2603, 2657, 2656

**B. Partea II. Proprietari și acte**

Inscrieri privitoare la dreptul de proprietate și alte drepturi reale		Referințe
/		
Act Administrativ nr. 273, din 21/06/2005 emis de CJPSDPAT SUCEAVA;		
B1	Intabulare, drept de PROPRIETATE, dobandit prin Lege, cota actuala 1/1, cota initiala 1/1 1) COMUNA JOSENI BARGAULUI, CIF:4347429	A1

**C. Partea III. SARCINI .**

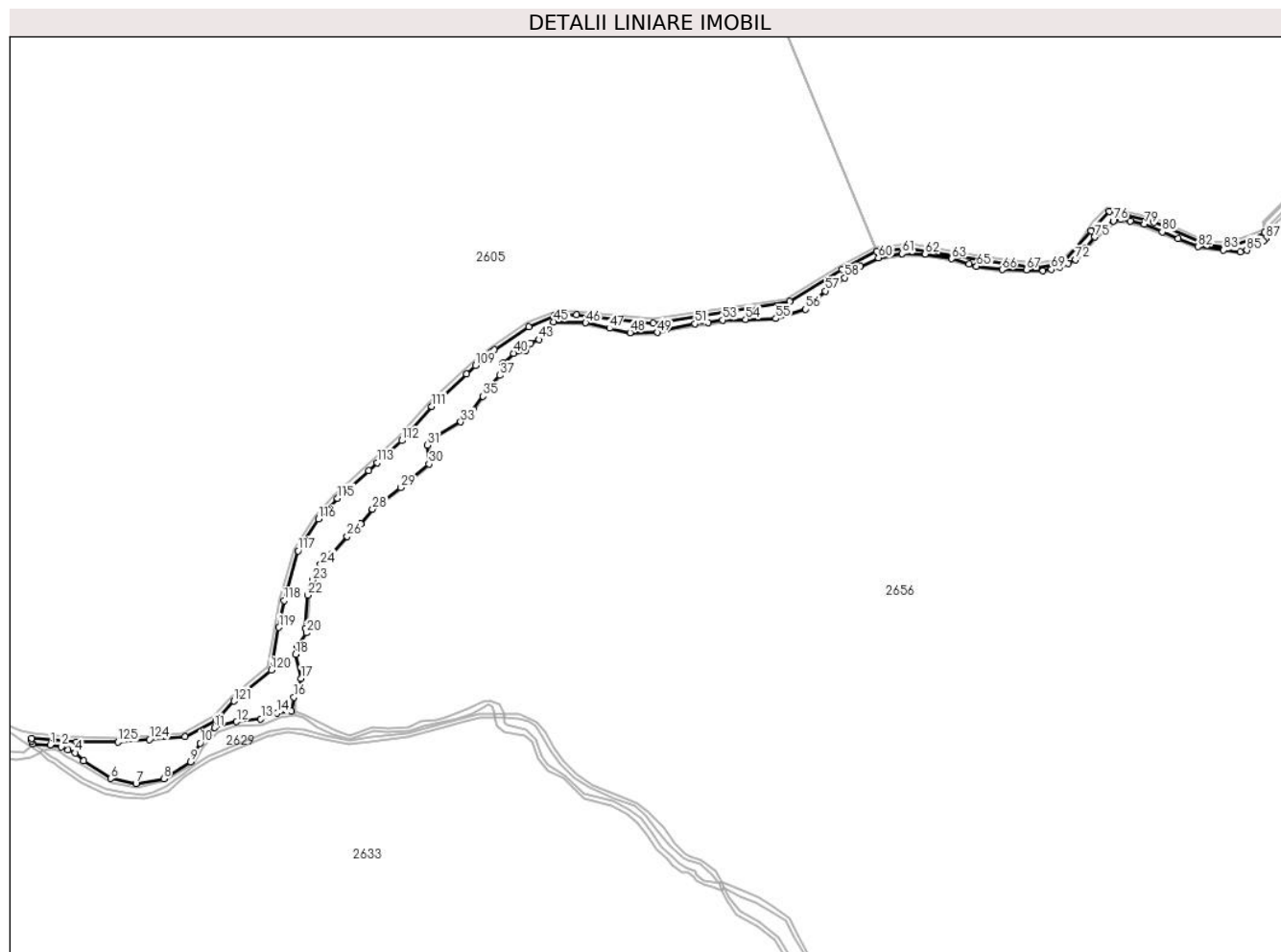
Inscrieri privind dezmembramintele dreptului de proprietate, drepturi reale de garanție și sarcini	Referințe
NU SUNT	

## Anexa Nr. 1 La Partea I

## Teren

Nr cadastral	Suprafața (mp)*	Observații / Referințe
	Din acte: 17.798.000 Masurata: 44.795	Suprafata din TP 273 se afla la ID - 2819, 2820, 2821, 2839, 2843, 2844, 2605, 4040, 4036, 4038, 4039, 4035, 2603, 2657, 2656

\* Suprafata este determinată in planul de proiectie Stereo 70.



## Date referitoare la teren

Crt	Categorie folosință	Intravilan	Suprafața (mp)	Tarla	Parcelă	Nr. topo	Observații / Referințe
1	padure	NU	44.795	-	-	-	

## Lungime Segmente

1) Valorile lungimilor segmentelor sunt obținute din proiectie în plan.

Punct început	X / Y	Punct sfârșit	X / Y	Lungime segment	Punct început	X / Y	Punct sfârșit	X / Y	Lungime segment	Punct început	X / Y	Punct sfârșit	X / Y	Lungime segment
1	507.104,734 634.313,421	2	507.119,869 634.310,708	15.376	2	507.119,869 634.310,708	3	507.128,867 634.306,6	9.891	3	507.128,867 634.306,6	4	507.138,518 634.302,492	10.489
4	507.138,518 634.302,492	5	507.150,125 634.292,059	15.607	5	507.150,125 634.292,059	6	507.186,575 634.267,683	43.85	6	507.186,575 634.267,683	7	507.220,564 634.260,999	34.64
7	507.220,564 634.260,999	8	507.258,139 634.267,275	38.096	8	507.258,139 634.267,275	9	507.294,42 634.290,273	42.956	9	507.294,42 634.290,273	10	507.307,577 634.315,589	28.531
10	507.307,577 634.315,589	11	507.327,087 634.336,351	28.49	11	507.327,087 634.336,351	12	507.356,769 634.344,593	30.805	12	507.356,769 634.344,593	13	507.389,606 634.348,571	33.077

Punct început	X / Y	Punct sfârșit	X / Y	Lungime segment	Punct început	X / Y	Punct sfârșit	X / Y	Lungime segment	Punct început	X / Y	Punct sfârșit	X / Y	Lungime segment
13	507.389,606 634.348,571	14	507.411,351 634.356,269	23.067	14	507.411,351 634.356,269	15	507.430,742 634.359,132	19.601	15	507.430,742 634.359,132	16	507.434,27 634.377,8	18.998
16	507.434,27 634.377,8	17	507.443,84 634.403,357	27.29	17	507.443,84 634.403,357	18	507.436,381 634.435,662	33.155	18	507.436,381 634.435,662	19	507.439,44 634.447,134	11.873
19	507.439,44 634.447,134	20	507.450,919 634.464,911	21.161	20	507.450,919 634.464,911	21	507.449,769 634.471,027	6.223	21	507.449,769 634.471,027	22	507.453,069 634.515,715	44.81
22	507.453,069 634.515,715	23	507.459,19 634.535,978	21.167	23	507.459,19 634.535,978	24	507.470,477 634.557,198	24.035	24	507.470,477 634.557,198	25	507.484,437 634.570,961	19.604
25	507.484,437 634.570,961	26	507.506,245 634.595,429	32.776	26	507.506,245 634.595,429	27	507.524,607 634.612,442	25.032	27	507.524,607 634.612,442	28	507.540,544 634.632,102	25.308
28	507.540,544 634.632,102	29	507.579,182 634.661,158	48.344	29	507.579,182 634.661,158	30	507.617,052 634.693,082	49.531	30	507.617,052 634.693,082	31	507.614,951 634.718,696	25.7
31	507.614,951 634.718,696	32	507.626,711 634.730,701	16.805	32	507.626,711 634.730,701	33	507.659,995 634.750,199	38.575	33	507.659,995 634.750,199	34	507.676,826 634.766,447	23.394
34	507.676,826 634.766,447	35	507.690,217 634.784,606	22.563	35	507.690,217 634.784,606	36	507.697,291 634.796,459	13.803	36	507.697,291 634.796,459	37	507.712,975 634.812,899	22.721
37	507.712,975 634.812,899	38	507.714,129 634.817,421	4.667	38	507.714,129 634.817,421	39	507.717,251 634.829,661	12.632	39	507.717,251 634.829,661	40	507.731,216 634.842,85	19.209
40	507.731,216 634.842,85	41	507.748,239 634.846,865	17.49	41	507.748,239 634.846,865	42	507.754,551 634.856,423	11.454	42	507.754,551 634.856,423	43	507.766,219 634.861,393	12.682
43	507.766,219 634.861,393	44	507.771,766 634.869,995	10.235	44	507.771,766 634.869,995	45	507.785,919 634.885,479	20.978	45	507.785,919 634.885,479	46	507.828,955 634.884,14	43.057
46	507.828,955 634.884,14	47	507.861,281 634.876,685	33.174	47	507.861,281 634.876,685	48	507.889,16 634.870,908	28.471	48	507.889,16 634.870,908	49	507.925,883 634.871,101	36.724
49	507.925,883 634.871,101	50	507.938,127 634.875,306	12.946	50	507.938,127 634.875,306	51	507.976,754 634.882,835	39.354	51	507.976,754 634.882,835	52	507.994,763 634.884,169	18.058
52	507.994,763 634.884,169	53	508.013,915 634.887,98	19.527	53	508.013,915 634.887,98	54	508.045,265 634.888,743	31.359	54	508.045,265 634.888,743	55	508.086,253 634.889,914	41.005
55	508.086,253 634.889,914	56	508.126,631 634.902,252	42.221	56	508.126,631 634.902,252	57	508.153,317 634.927,047	36.427	57	508.153,317 634.927,047	58	508.179,33 634.945,208	31.725
58	508.179,33 634.945,208	59	508.200,754 634.960,691	26.433	59	508.200,754 634.960,691	60	508.225,043 634.971,97	26.78	60	508.225,043 634.971,97	61	508.257,369 634.977,514	32.798
61	508.257,369 634.977,514	62	508.288,356 634.977,13	30.989	62	508.288,356 634.977,13	63	508.324,125 634.970,824	36.321	63	508.324,125 634.970,824	64	508.347,827 634.963,728	24.741
64	508.347,827 634.963,728	65	508.357,775 634.960,479	10.465	65	508.357,775 634.960,479	66	508.392,394 634.956,083	34.897	66	508.392,394 634.956,083	67	508.425,297 634.955,699	32.905
67	508.425,297 634.955,699	68	508.447,482 634.954,363	22.225	68	508.447,482 634.954,363	69	508.458,769 634.956,464	11.481	69	508.458,769 634.956,464	70	508.470,245 634.959,906	11.981
70	508.470,245 634.959,906	71	508.481,912 634.964,112	12.402	71	508.481,912 634.964,112	72	508.491,668 634.969,655	11.221	72	508.491,668 634.969,655	73	508.498,366 634.976,502	9.578
73	508.498,366 634.976,502	74	508.504,58 634.984,896	10.444	74	508.504,58 634.984,896	75	508.517,92 635.000,218	20.315	75	508.517,92 635.000,218	76	508.542,729 635.022,064	33.057
76	508.542,729 635.022,064	77	508.552,639 635.024,123	10.122	77	508.552,639 635.024,123	78	508.565,674 635.021,759	13.248	78	508.565,674 635.021,759	79	508.584,897 635.017,337	19.725
79	508.584,897 635.017,337	80	508.608,956 635.006,974	26.196	80	508.608,956 635.006,974	81	508.630,531 634.998,19	23.295	81	508.630,531 634.998,19	82	508.657,502 634.987,105	29.16
82	508.657,502 634.987,105	83	508.691,932 634.982,707	34.71	83	508.691,932 634.982,707	84	508.714,502 634.979,84	22.751	84	508.714,502 634.979,84	85	508.723,493 634.982,325	9.328
85	508.723,493 634.982,325	86	508.745,426 634.994,948	25.306	86	508.745,426 634.994,948	87	508.748,902 634.998,18	4.746	87	508.748,902 634.998,18	88	508.747,257 635.006,023	8.014
88	508.747,257 635.006,023	89	508.730,894 634.997,152	18.613	89	508.730,894 634.997,152	90	508.698,143 634.986,143	34.552	90	508.698,143 634.986,143	91	508.669,519 634.989,013	28.768
91	508.669,519 634.989,013	92	508.597,522 635.020,195	78.459	92	508.597,522 635.020,195	93	508.537,591 635.034,534	61.622	93	508.537,591 635.034,534	94	508.512,432 635.008,451	36.239
94	508.512,432 635.008,451	95	508.474,533 634.964,554	57.994	95	508.474,533 634.964,554	96	508.439,478 634.958,644	35.55	96	508.439,478 634.958,644	97	508.368,876 634.967,716	71.182
97	508.368,876 634.967,716	98	508.266,637 634.984,662	103.634	98	508.266,637 634.984,662	99	508.222,519 634.980,469	44.317	99	508.222,519 634.980,469	100	508.175,933 634.956,004	52.619
100	508.175,933 634.956,004	101	508.104,878 634.913,363	82.868	101	508.104,878 634.913,363	102	507.920,149 634.883,7	187.095	102	507.920,149 634.883,7	103	507.816,762 634.894,653	103.966
103	507.816,762 634.894,653	104	507.797,667 634.894,061	19.104	104	507.797,667 634.894,061	105	507.785,995 634.893,346	11.694	105	507.785,995 634.893,346	106	507.751,93 634.879,053	36.942
106	507.751,93 634.879,053	107	507.705,359 634.847,966	55.993	107	507.705,359 634.847,966	108	507.701,916 634.845,056	4.508	108	507.701,916 634.845,056	109	507.680,136 634.826,644	28.52
109	507.680,136 634.826,644	110	507.668,018 634.814,525	17.138	110	507.668,018 634.814,525	111	507.620,826 634.771,027	64.181	111	507.620,826 634.771,027	112	507.580,129 634.724,78	61.604

Punct început	X / Y	Punct sfârșit	X / Y	Lungime segment	Punct început	X / Y	Punct sfârșit	X / Y	Lungime segment	Punct început	X / Y	Punct sfârșit	X / Y	Lungime segment
112	507.580,129 634.724,78	113	507.547,118 634.695,071	44.41 1	113	507.547,118 634.695,071	114	507.535,318 634.684,504	15.84	114	507.535,318 634.684,504	115	507.493,186 634.646,777	56.55 5
115	507.493,186 634.646,777	116	507.467,567 634.618,72	37.99 4	116	507.467,567 634.618,72	117	507.440,001 634.575,748	51.05 4	117	507.440,001 634.575,748	118	507.421,046 634.508,284	70.07 6
118	507.421,046 634.508,284	119	507.414,062 634.472,128	36.82 4	119	507.414,062 634.472,128	120	507.403,548 634.414,28	58.79 6	120	507.403,548 634.414,28	121	507.353,339 634.372,303	65.44 5
121	507.353,339 634.372,303	122	507.329,455 634.346,894	34.87 2	122	507.329,455 634.346,894	123	507.287,118 634.324,207	48.03 3	123	507.287,118 634.324,207	124	507.239,064 634.320,72	48.18
124	507.239,064 634.320,72	125	507.196,435 634.317,052	42.78 7	125	507.196,435 634.317,052	126	507.140,317 634.317,388	56.11 9	126	507.140,317 634.317,388	127	507.079,519 634.322,224	60.99
127	507.079,519 634.322,224	128	507.079,6 634.318,637	3.588	128	507.079,6 634.318,637	129	507.081,414 634.314,848	4.201	129	507.081,414 634.314,848	1	507.104,734 634.313,421	23.36 4

\*\* Lungimile segmentelor sunt determinate în planul de proiecție Stereo 70 și sunt rotunjite la 1 milimetru.

\*\*\* Distanța dintre puncte este formată din segmente cumulate ce sunt mai mici decât valoarea 1 milimetru.



**DATE DESPRE IMOBILUL NR. 2658**

Oficiul de Cadastru și Publicitate Imobiliară SUCEAVA  
Biroul de Cadastru și Publicitate Imobiliară Vatra Dornei

**A. Partea I. Descrierea imobilului**

TEREN Extravilan

Adresa: Jud. Suceava

Nr. Crt	Nr cadastral Nr. topografic	Suprafața* (mp)	Observații / Referințe
A1		37.000	Sector cadastral:47 Teren neimprejmuit;

**B. Partea II. Proprietari și acte**

Inscrieri privitoare la dreptul de proprietate și alte drepturi reale	Referințe
/	
Act Normativ nr. 451, din 04/05/2011 emis de GUVERNUL ROMANIEI (anexa 1, pozitia 188);	
B1	A1
Intabulare, drept de PROPRIETATE, dobandit prin Lege, cota actuala 1/1, cota initiala 1/1	
1) COMUNA JOSENI BARGAULUI, CIF:4347429, DOMENIU PUBLIC	

**C. Partea III. SARCINI .**

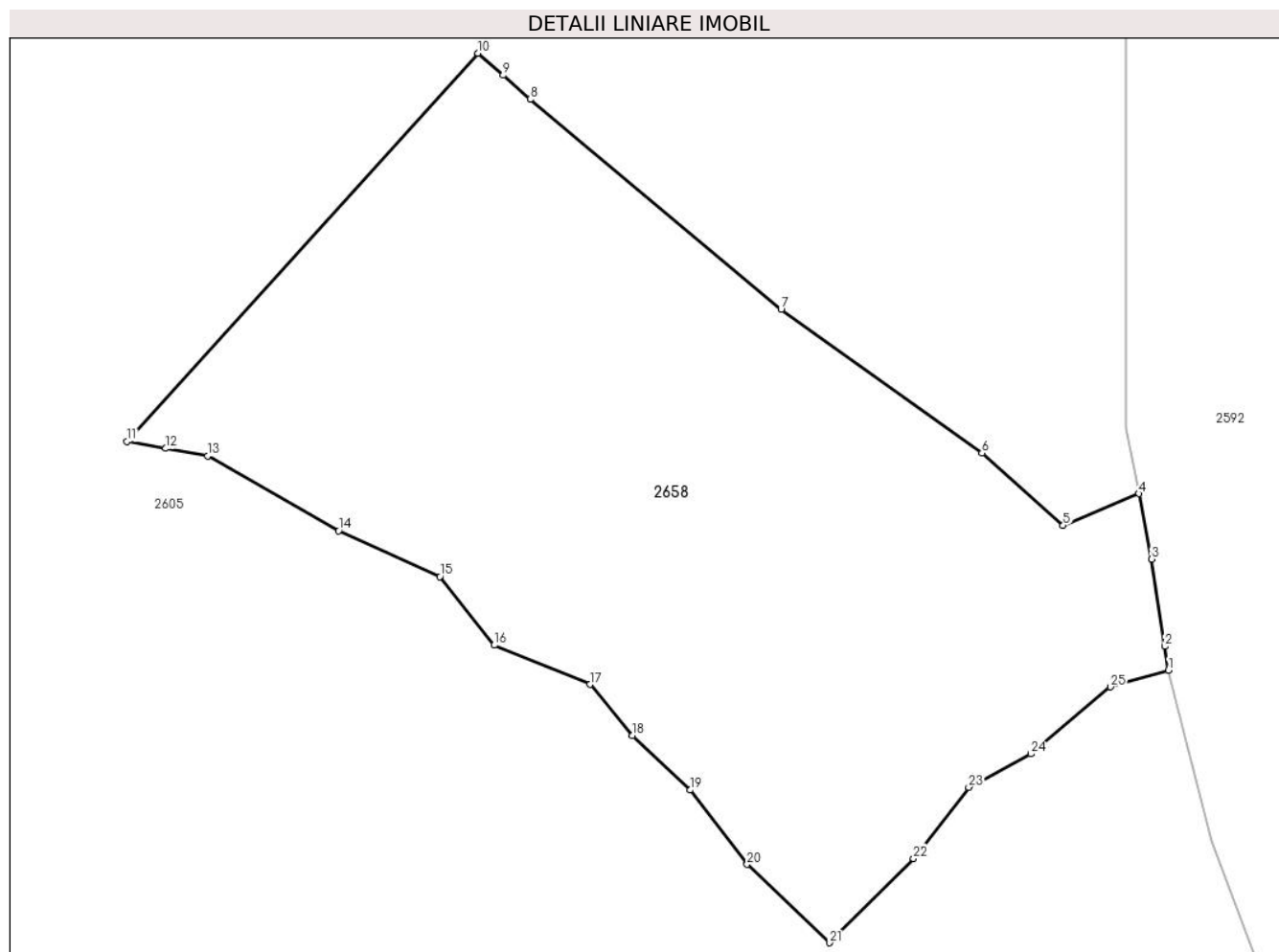
Inscrieri privind dezmembramintele dreptului de proprietate, drepturi reale de garanție și sarcini	Referințe
NU SUNT	

## Anexa Nr. 1 La Partea I

## Teren

Nr cadastral	Suprafața (mp)*	Observații / Referințe
	37.000	

\* Suprafața este determinată în planul de proiecție Stereo 70.



## Date referitoare la teren

Crt	Categorie folosință	Intravilan	Suprafața (mp)	Tarla	Parcelă	Nr. topo	Observații / Referințe
1	pasune	NU	37.000	-	-	-	Poiana Matei

## Lungime Segmente

1) Valorile lungimilor segmentelor sunt obținute din proiecție în plan.

Punct început	X / Y	Punct sfârșit	X / Y	Lungime segment (** (m)
1	509.396,181 637.792,282	2	509.395,081 637.799,477	7.279
3	509.391,022 637.826,016	4	509.387,252 637.845,86	20.199
5	509.364,199 637.836,209	6	509.339,544 637.858,173	33.019
7	509.278,507 637.901,731	8	509.202,273 637.965,59	99.446
9	509.194,022 637.972,871	10	509.186,42 637.979,578	10.138

Punct început	X / Y	Punct sfârșit	X / Y	Lungime segment (** (m)
2	509.395,081 637.799,477	3	509.391,022 637.826,016	26.848
4	509.387,252 637.845,86	5	509.364,199 637.836,209	24.992
6	509.339,544 637.858,173	7	509.278,507 637.901,731	74.985
8	509.202,273 637.965,59	9	509.194,022 637.972,871	11.004
10	509.186,42 637.979,578	11	509.079,787 637.861,721	158.937

Punct început	X / Y	Punct sfârșit	X / Y	Lungime segment (** (m)
11	509.079,787 637.861,721	12	509.091,516 637.859,574	11.924
13	509.104,245 637.857,243	14	509.144,098 637.834,555	45.859
15	509.174,856 637.820,664	16	509.191,392 637.799,828	26.6
17	509.220,496 637.787,922	18	509.233,395 637.772,378	20.199
19	509.250,924 637.755,841	20	509.268,214 637.733,299	28.409
21	509.293,297 637.709,486	22	509.318,793 637.735,083	36.128
23	509.335,54 637.756,685	24	509.354,455 637.766,827	21.462
25	509.378,587 637.787,205	1	509.396,181 637.792,282	18.312

Punct început	X / Y	Punct sfârșit	X / Y	Lungime segment (** (m)
12	509.091,516 637.859,574	13	509.104,245 637.857,243	12.941
14	509.144,098 637.834,555	15	509.174,856 637.820,664	33.749
16	509.191,392 637.799,828	17	509.220,496 637.787,922	31.445
18	509.233,395 637.772,378	19	509.250,924 637.755,841	24.099
20	509.268,214 637.733,299	21	509.293,297 637.709,486	34.586
22	509.318,793 637.735,083	23	509.335,54 637.756,685	27.333
24	509.354,455 637.766,827	25	509.378,587 637.787,205	31.585

\*\* Lungimile segmentelor sunt determinate în planul de proiecție Stereo 70 și sunt rotunjite la 1 milimetru.

\*\*\* Distanța dintre puncte este formată din segmente cumulate ce sunt mai mici decât valoarea 1 milimetru.



**DATE DESPRE IMOBILUL NR. 2659**

Oficiul de Cadastru și Publicitate Imobiliară SUCEAVA  
Biroul de Cadastru și Publicitate Imobiliară Vatra Dornei

**A. Partea I. Descrierea imobilului**

TEREN Extravilan

Adresa: Jud. Suceava

Nr. Crt	Nr cadastral Nr. topografic	Suprafața* (mp)	Observații / Referințe
A1		2.626	Sector cadastral:47 Teren neimprejmit;

**B. Partea II. Proprietari și acte**

Inscrieri privitoare la dreptul de proprietate și alte drepturi reale		Referințe
/		
Act Normativ nr. 1705, din 29/11/2006 emis de GUVERNUL ROMANIEI;		
B1	Intabulare, drept de PROPRIETATE, dobandit prin Lege, cota actuala 1/1, cota initiala 1/1 1) STATUL ROMAN, CIF:9999999999999, DOMENIU PUBLIC	A1
Act Normativ nr. 46, din 19/03/2008 emis de PARLAMENTUL ROMANIEI;		
B2	Intabulare, drept de ADMINISTRARE, dobandit prin Lege, cota actuala 1/1, cota initiala 1/1 1) REGIA NATIONALA A PADURILOR-ROMSILVA, CIF:1590120	A1

**C. Partea III. SARCINI .**

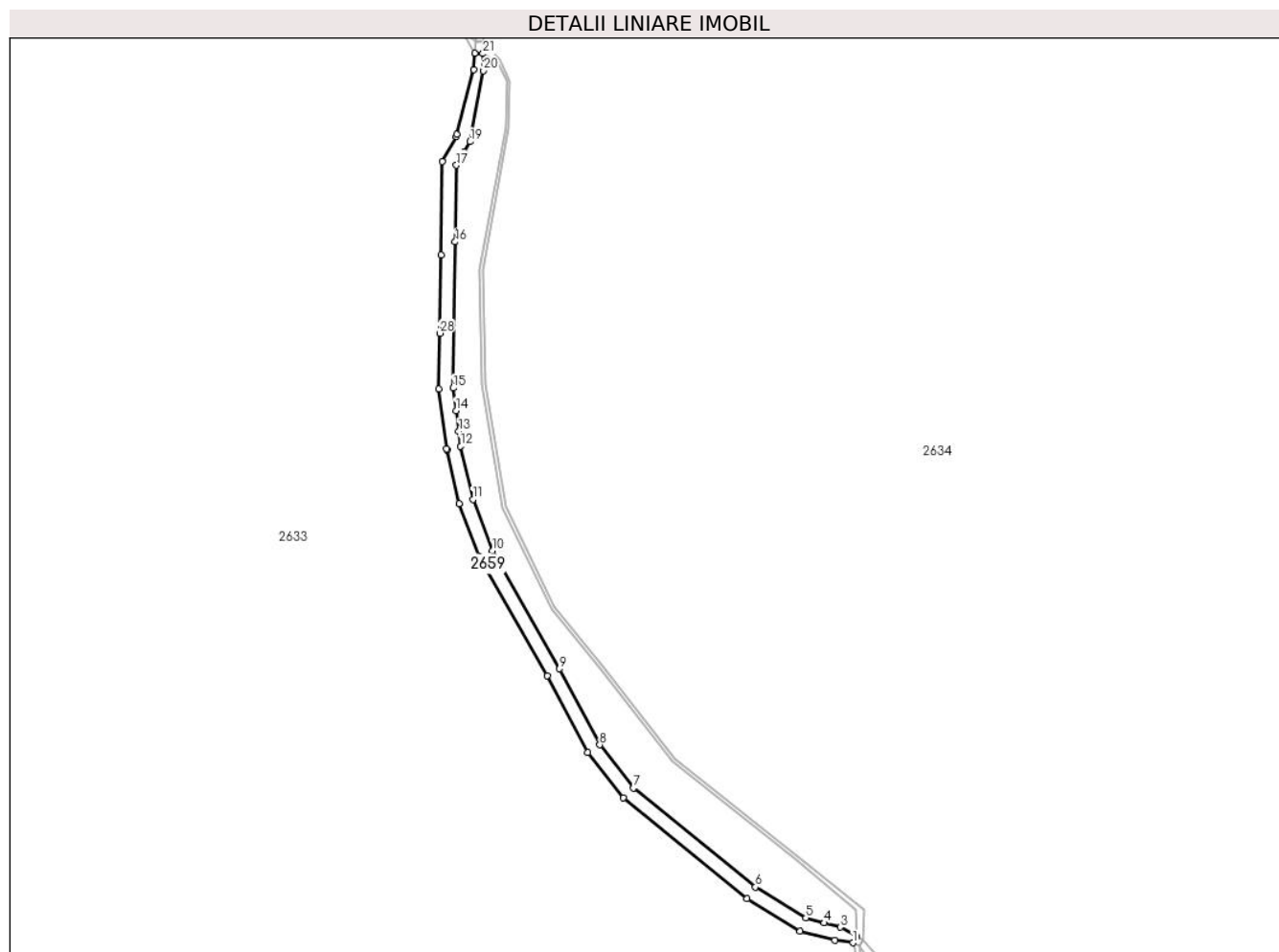
Inscrieri privind dezmembramintele dreptului de proprietate, drepturi reale de garanție și sarcini	Referințe
NU SUNT	

## Anexa Nr. 1 La Partea I

## Teren

Nr cadastral	Suprafața (mp)*	Observații / Referințe
	2.626	

\* Suprafața este determinată în planul de proiecție Stereo 70.



## Date referitoare la teren

Crt	Categorie folosință	Intra vilan	Suprafața (mp)	Tarla	Parcelă	Nr. topo	Observații / Referințe
1	drum	NU	2.626	-	-	-	drum forestier

## Lungime Segmente

1) Valorile lungimilor segmentelor sunt obținute din proiecție în plan.

Punct început	X / Y	Punct sfârșit	X / Y	Lungime segment (** (m)
1	510.077,9 631.552,928	2	510.079,408 631.555,522	3.0
3	510.072,615 631.559,472	4	510.065,861 631.561,288	6.994
5	510.058,155 631.563,36	6	510.036,899 631.576,303	24.887
7	509.985,63 631.618,032	8	509.971,508 631.636,127	22.953
9	509.954,526 631.668,061	10	509.926,344 631.717,677	57.061

Punct început	X / Y	Punct sfârșit	X / Y	Lungime segment (** (m)
2	510.079,408 631.555,522	3	510.072,615 631.559,472	7.858
4	510.065,861 631.561,288	5	510.058,155 631.563,36	7.98
6	510.036,899 631.576,303	7	509.985,63 631.618,032	66.105
8	509.971,508 631.636,127	9	509.954,526 631.668,061	36.169
10	509.926,344 631.717,677	11	509.918,098 631.739,28	23.123

Punct început	X / Y	Punct sfârșit	X / Y	Lungime segment (** (m)
11	509.918,098 631.739,28	12	509.912,942 631.761,672	22.978
13	509.912,141 631.767,948	14	509.911,032 631.776,639	8.761
15	509.909,822 631.786,124	16	509.910,691 631.847,54	61.422
17	509.911,147 631.879,713	18	509.914,297 631.885,15	6.284
19	509.916,883 631.889,614	20	509.922,47 631.919,46	30.364
21	509.922,323 631.926,637	22	509.918,827 631.926,805	3.5
23	509.918,497 631.919,925	24	509.911,348 631.892,655	28.192
25	509.911,175 631.891,73	26	509.905,169 631.881,365	11.979
27	509.904,613 631.842,079	28	509.904,147 631.809,119	32.963
29	509.903,816 631.785,786	30	509.907,028 631.760,616	25.374
31	509.907,179 631.759,96	32	509.912,344 631.737,528	23.019
33	509.920,902 631.715,111	34	509.949,268 631.665,171	57.434
35	509.966,456 631.632,848	36	509.981,316 631.613,806	24.154
37	510.033,429 631.571,391	38	510.055,767 631.557,788	26.154
39	510.070,287 631.553,884	1	510.077,9 631.552,928	7.673

Punct început	X / Y	Punct sfârșit	X / Y	Lungime segment (** (m)
12	509.912,942 631.761,672	13	509.912,141 631.767,948	6.327
14	509.911,032 631.776,639	15	509.909,822 631.786,124	9.562
16	509.910,691 631.847,54	17	509.911,147 631.879,713	32.176
18	509.914,297 631.885,15	19	509.916,883 631.889,614	5.159
20	509.922,47 631.919,46	21	509.922,323 631.926,637	7.179
22	509.918,827 631.926,805	23	509.918,497 631.919,925	6.888
24	509.911,348 631.892,655	25	509.911,175 631.891,73	0.941
26	509.905,169 631.881,365	27	509.904,613 631.842,079	39.29
28	509.904,147 631.809,119	29	509.903,816 631.785,786	23.335
30	509.907,028 631.760,616	31	509.907,179 631.759,96	0.673
32	509.912,344 631.737,528	33	509.920,902 631.715,111	23.995
34	509.949,268 631.665,171	35	509.966,456 631.632,848	36.609
36	509.981,316 631.613,806	37	510.033,429 631.571,391	67.192
38	510.055,767 631.557,788	39	510.070,287 631.553,884	15.036

\*\* Lungimile segmentelor sunt determinate în planul de proiecție Stereo 70 și sunt rotunjite la 1 milimetru.

\*\*\* Distanța dintre puncte este formată din segmente cumulate ce sunt mai mici decât valoarea 1 milimetru.





**DATE DESPRE IMOBILUL NR. 2660**

Oficiul de Cadastru și Publicitate Imobiliară SUCEAVA  
Biroul de Cadastru și Publicitate Imobiliară Vatra Dornei

**A. Partea I. Descrierea imobilului**

TEREN Extravilan

Adresa: Jud. Suceava

Nr. Crt	Nr cadastral Nr. topografic	Suprafața* (mp)	Observații / Referințe
A1		Din acte: 11.794.000 Masurata: 6.141	Sector cadastral:47 Teren neimprejmuit; Sup din PV 29/2004 se afla la ID 2633, 2629, 2627, 2635, 2636, 2642, 2640, 2643, 2644, 2634

**B. Partea II. Proprietari și acte**

Inscrieri privitoare la dreptul de proprietate și alte drepturi reale		Referințe
/		
Act Administrativ nr. 29, din 30/06/2004 emis de COMUNA POIANA STAMPEI;		
B1	Inscrierea provizorie, drept de PROPRIETATE, dobandit prin Lege, cota actuala 1/1, cota initiala 1/1 1) COMUNA MONOR, CIF:4347356	A1

**C. Partea III. SARCINI .**

Inscrieri privind dezmembramintele dreptului de proprietate, drepturi reale de garanție și sarcini	Referințe
NU SUNT	

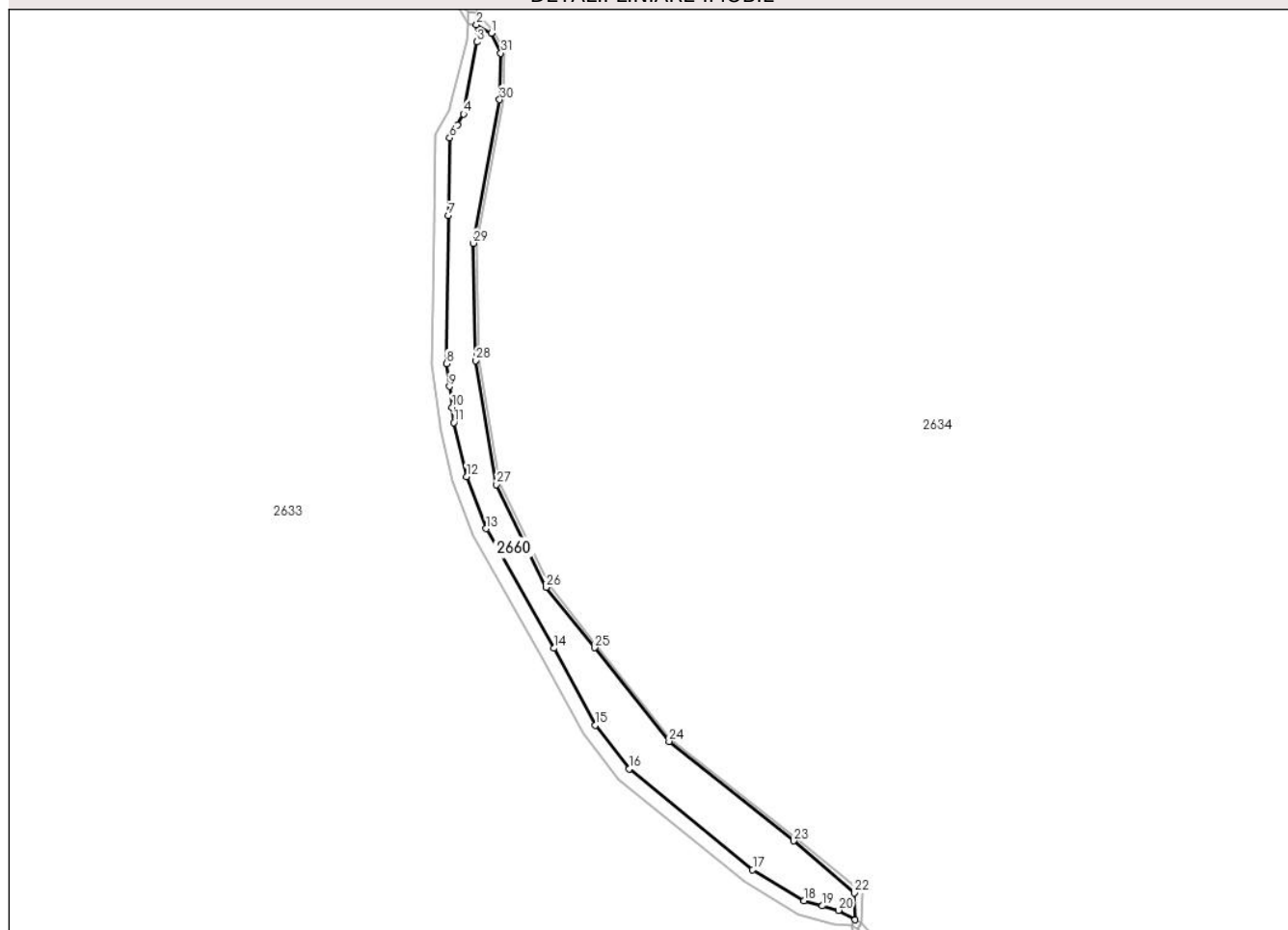
## Anexa Nr. 1 La Partea I

## Teren

Nr cadastral	Suprafața (mp)*	Observații / Referințe
	Din acte: 11.794.000 Masurata: 6.141	Sup din PV 29/2004 se afla la ID 2633, 2629, 2627, 2635, 2636, 2642, 2640, 2643, 2644, 2634

\* Suprafața este determinată în planul de proiecție Stereo 70.

## DETALII LINIARE IMOBIL



## Date referitoare la teren

Crt	Categorie folosință	Intra vilan	Suprafața (mp)	Tarla	Parcelă	Nr. topo	Observații / Referințe
1	padure	NU	6.141	-	-	-	

## Lungime Segmente

1) Valorile lungimilor segmentelor sunt obținute din proiecție în plan.

Punct început	X / Y	Punct sfârșit	X / Y	Lungime segment (** (m)
1	509.928,399 631.923,129	2	509.922,323 631.926,637	7.016
3	509.922,47 631.919,46	4	509.916,883 631.889,614	30.364
5	509.914,297 631.885,15	6	509.911,147 631.879,713	6.284
7	509.910,691 631.847,54	8	509.909,822 631.786,124	61.422

Punct început	X / Y	Punct sfârșit	X / Y	Lungime segment (** (m)
2	509.922,323 631.926,637	3	509.922,47 631.919,46	7.179
4	509.916,883 631.889,614	5	509.914,297 631.885,15	5.159
6	509.911,147 631.879,713	7	509.910,691 631.847,54	32.176
8	509.909,822 631.786,124	9	509.911,032 631.776,639	9.562

Punct început	X / Y	Punct sfârșit	X / Y	Lungime segment (** (m)
9	509.911,032 631.776,639	10	509.912,141 631.767,948	8.761
11	509.912,942 631.761,672	12	509.918,098 631.739,28	22.978
13	509.926,344 631.717,677	14	509.954,526 631.668,061	57.061
15	509.971,508 631.636,127	16	509.985,63 631.618,032	22.953
17	510.036,899 631.576,303	18	510.058,155 631.563,36	24.887
19	510.065,861 631.561,288	20	510.072,615 631.559,472	6.994
21	510.079,408 631.555,522	22	510.079,139 631.566,647	11.128
23	510.053,957 631.588,224	24	510.002,216 631.629,482	66.177
25	509.971,36 631.668,338	26	509.951,226 631.693,355	32.113
27	509.930,657 631.735,972	28	509.921,88 631.787,362	52.134
29	509.920,876 631.835,995	30	509.931,913 631.895,553	60.572
31	509.932,415 631.914,857	1	509.928,399 631.923,129	9.195

Punct început	X / Y	Punct sfârșit	X / Y	Lungime segment (** (m)
10	509.912,141 631.767,948	11	509.912,942 631.761,672	6.327
12	509.918,098 631.739,28	13	509.926,344 631.717,677	23.123
14	509.954,526 631.668,061	15	509.971,508 631.636,127	36.169
16	509.985,63 631.618,032	17	510.036,899 631.576,303	66.105
18	510.058,155 631.563,36	19	510.065,861 631.561,288	7.98
20	510.072,615 631.559,472	21	510.079,408 631.555,522	7.858
22	510.079,139 631.566,647	23	510.053,957 631.588,224	33.162
24	510.002,216 631.629,482	25	509.971,36 631.668,338	49.617
26	509.951,226 631.693,355	27	509.930,657 631.735,972	47.321
28	509.921,88 631.787,362	29	509.920,876 631.835,995	48.643
30	509.931,913 631.895,553	31	509.932,415 631.914,857	19.311

\*\* Lungimile segmentelor sunt determinate în planul de proiecție Stereo 70 și sunt rotunjite la 1 milimetru.

\*\*\* Distanța dintre puncte este formată din segmente cumulate ce sunt mai mici decât valoarea 1 milimetru.



**DATE DESPRE IMOBILUL NR. 2661**

Oficiul de Cadastru și Publicitate Imobiliară SUCEAVA  
Biroul de Cadastru și Publicitate Imobiliară Vatra Dornei

**A. Partea I. Descrierea imobilului**

TEREN Necunoscut

Adresa: Loc. Dornisoara, Jud. Suceava

Nr. Crt	Nr cadastral Nr. topografic	Suprafața* (mp)	Observații / Referințe
A1		1.192	Sector cadastral:47 Teren neimprejmuit;

**B. Partea II. Proprietari și acte**

Inscrieri privitoare la dreptul de proprietate și alte drepturi reale		Referințe
/		
Act Administrativ nr. 144, din 10/11/2023 emis de CL COMUNA POIANA STAMPEI (Anexa la HCL 144, pozitia 148);		
B1	Intabulare, drept de PROPRIETATE, dobandit prin Lege, cota actuala 1/1, cota initiala 1/1 1) COMUNA POIANA STAMPEI, CIF:5021250	A1

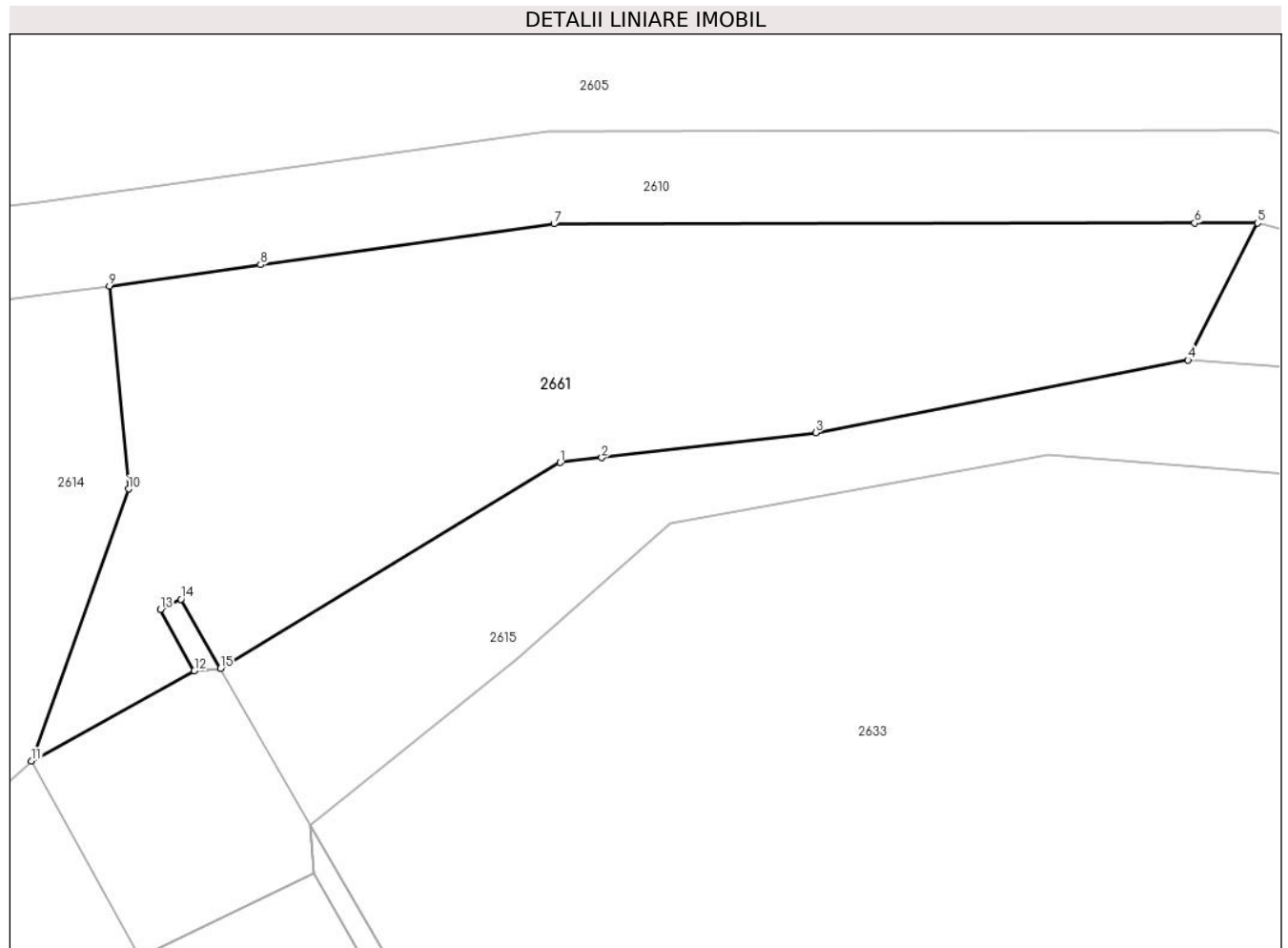
**C. Partea III. SARCINI .**

Inscrieri privind dezmembramintele dreptului de proprietate, drepturi reale de garanție și sarcini	Referințe
NU SUNT	

**Teren**

Nr cadastral	Suprafața (mp)*	Observații / Referințe
	1.192	

\* Suprafața este determinată în planul de proiecție Stereo 70.



**Date referitoare la teren**

Crt	Categorie folosință	Intravilan	Suprafața (mp)	Tarla	Parcelă	Nr. topo	Observații / Referințe
1	neproductiv	DA	935	-	-	-	
2	neproductiv	NU	257	-	-	-	

**Lungime Segmente**

1) Valorile lungimilor segmentelor sunt obținute din proiecție în plan.

Punct început	X / Y	Punct sfârșit	X / Y	Lungime segment (** (m)
1	506.749,596 634.409,532	2	506.752,301 634.409,848	2.723
2	506.752,301 634.409,848	3	506.766,208 634.411,474	14.002
3	506.766,208 634.411,474	4	506.790,381 634.416,176	24.626
4	506.790,381 634.416,176	5	506.794,898 634.425,069	9.974

Punct început	X / Y	Punct sfârșit	X / Y	Lungime segment (** (m)
5	506.794,898 634.425,069	6	506.790,808 634.425,064	4.09
6	506.790,808 634.425,064	7	506.749,207 634.425,015	41.601
7	506.749,207 634.425,015	8	506.730,152 634.422,357	19.239
8	506.730,152 634.422,357	9	506.720,326 634.420,987	9.921
9	506.720,326 634.420,987	10	506.721,571 634.407,817	13.229
10	506.721,571 634.407,817	11	506.715,267 634.390,162	18.747
11	506.715,267 634.390,162	12	506.725,846 634.396,034	12.099
12	506.725,846 634.396,034	13	506.723,653 634.400,006	4.537
13	506.723,653 634.400,006	14	506.724,983 634.400,671	1.487
14	506.724,983 634.400,671	15	506.727,537 634.396,182	5.165
15	506.727,537 634.396,182	1	506.749,596 634.409,532	25.784

\*\* Lungimile segmentelor sunt determinate în planul de proiecție Stereo 70 și sunt rotunjite la 1 milimetru.

\*\*\* Distanța dintre puncte este formată din segmente cumulate ce sunt mai mici decât valoarea 1 milimetru.





**DATE DESPRE IMOBILUL NR. 2662**

Oficiul de Cadastru și Publicitate Imobiliară SUCEAVA  
Biroul de Cadastru și Publicitate Imobiliară Vatra Dornei

**A. Partea I. Descrierea imobilului**

TEREN Extravilan

Adresa: Jud. Suceava

Nr. Crt	Nr cadastral Nr. topografic	Suprafața* (mp)	Observații / Referințe
A1		152.275	Sector cadastral:47 Teren neimprejmuit; Top parte: 4447, 4553/78 parte, 4515, 4451, 4506, 4553/153, 4509, 4513, 4486, 4489, 4553/166, 4553/170,

**B. Partea II. Proprietari și acte**

Inscrieri privitoare la dreptul de proprietate și alte drepturi reale		Referințe
/		
Act Normativ nr. 1705, din 29/11/2006 emis de GUVERNUL ROMANIEI;		
B1	Intabulare, drept de PROPRIETATE, dobandit prin Lege, cota actuala 1/1, cota initiala 1/1 1) STATUL ROMAN, CIF:9999999999999, DOMENIU PUBLIC	A1
Act Normativ nr. 46, din 19/03/2008 emis de PARLAMENTUL ROMANIEI;		
B2	Intabulare, drept de ADMINISTRARE, dobandit prin Lege, cota actuala 1/1, cota initiala 1/1 1) REGIA NATIONALA A PADURILOR-ROMSILVA, CIF:1590120	A1

**C. Partea III. SARCINI .**

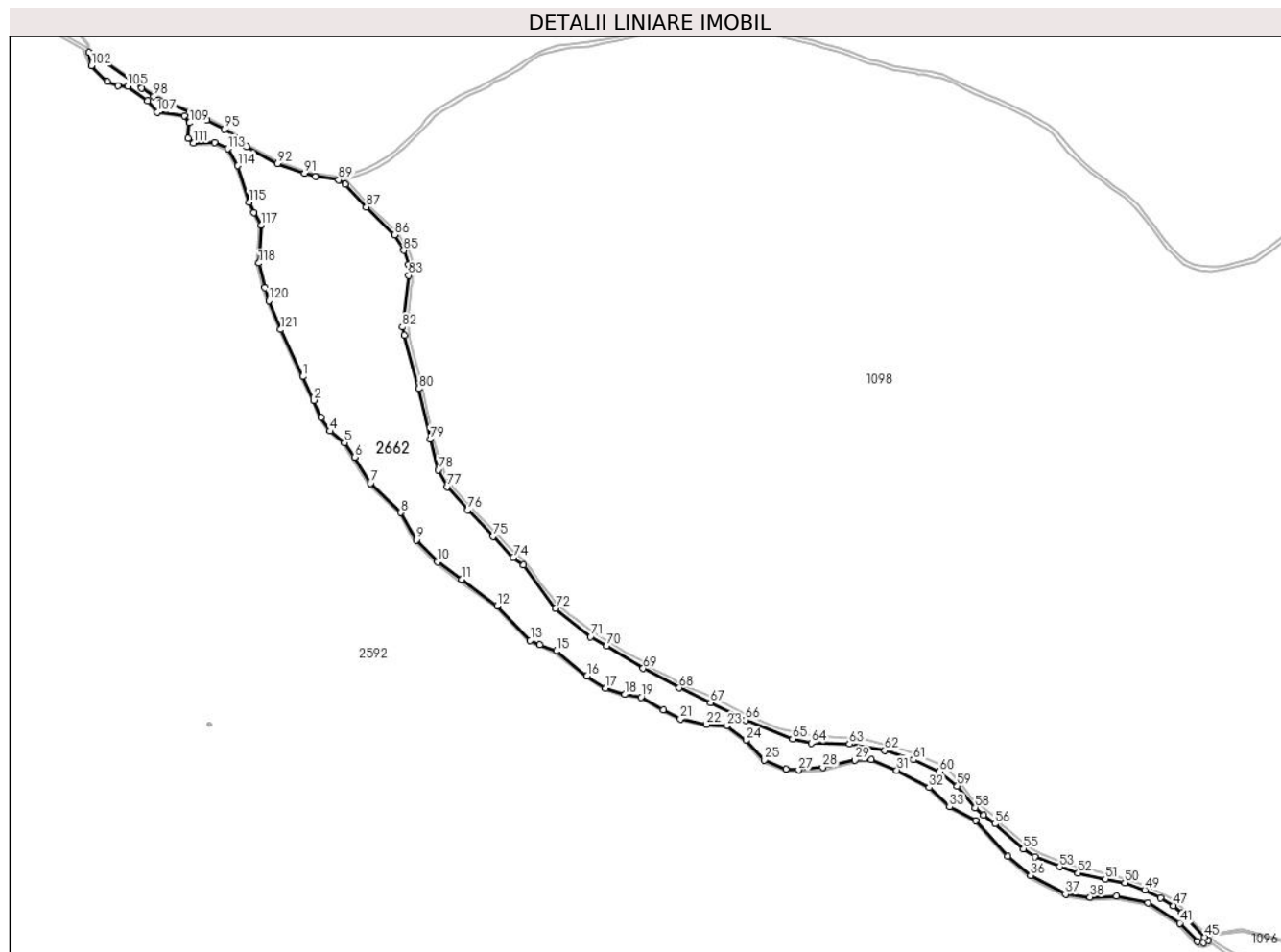
Inscrieri privind dezmembramintele dreptului de proprietate, drepturi reale de garanție și sarcini	Referințe
NU SUNT	

## Anexa Nr. 1 La Partea I

## Teren

Nr cadastral	Suprafața (mp)*	Observații / Referințe
	152.275	Top parte: 4447, 4553/78 parte, 4515, 4451, 4506, 4553/153, 4509, 4513, 4486, 4489, 4553/166, 4553/170,

\* Suprafața este determinată în planul de proiecție Stereo 70.



## Date referitoare la teren

Crt	Categorie folosință	Intra vilan	Suprafața (mp)	Tarla	Parcelă	Nr. topo	Observații / Referințe
1	padure	NU	152.275	-	-	-	

## Lungime Segmente

1) Valorile lungimilor segmentelor sunt obținute din proiecție în plan.

Punct început	X / Y	Punct sfârșit	X / Y	Lungime segment	Punct început	X / Y	Punct sfârșit	X / Y	Lungime segment	Punct început	X / Y	Punct sfârșit	X / Y	Lungime segment
1	509.853,9 642.859,437	2	509.871,143 642.822,815	40.478	2	509.871,143 642.822,815	3	509.882,089 642.796,444	28.552	3	509.882,089 642.796,444	4	509.895,625 642.775,647	24.814
4	509.895,625 642.775,647	5	509.917,825 642.757,697	28.549	5	509.917,825 642.757,697	6	509.933,669 642.735,516	27.259	6	509.933,669 642.735,516	7	509.957,97 642.695,234	47.044
7	509.957,97 642.695,234	8	510.004,31 642.650,497	64.411	8	510.004,31 642.650,497	9	510.028,163 642.608,218	48.544	9	510.028,163 642.608,218	10	510.061,006 642.574,707	46.922
10	510.061,006 642.574,707	11	510.097,975 642.547,817	45.714	11	510.097,975 642.547,817	12	510.152,708 642.507,127	68.201	12	510.152,708 642.507,127	13	510.203,61 642.453,833	73.697
13	510.203,61 642.453,833	14	510.218,446 642.447,496	16.133	14	510.218,446 642.447,496	15	510.243,652 642.437,557	27.095	15	510.243,652 642.437,557	16	510.290,815 642.398,989	60.925

Punct început	X / Y	Punct sfârșit	X / Y	Lungime segment	Punct început	X / Y	Punct sfârșit	X / Y	Lungime segment	Punct început	X / Y	Punct sfârșit	X / Y	Lungime segment
16	510.290,815 642.398,989	17	510.319,334 642.380,264	34.117	17	510.319,334 642.380,264	18	510.348,717 642.370,902	30.838	18	510.348,717 642.370,902	19	510.373,78 642.366,725	25.409
19	510.373,78 642.366,725	20	510.408,205 642.347,343	39.506	20	510.408,205 642.347,343	21	510.434,286 642.333,227	29.656	21	510.434,286 642.333,227	22	510.474,139 642.324,832	40.728
22	510.474,139 642.324,832	23	510.505,564 642.322,658	31.5	23	510.505,564 642.322,658	24	510.535,154 642.300,257	37.113	24	510.535,154 642.300,257	25	510.563,278 642.270,305	41.086
25	510.563,278 642.270,305	26	510.596,556 642.256,293	36.108	26	510.596,556 642.256,293	27	510.616,007 642.254,818	19.507	27	510.616,007 642.254,818	28	510.653,226 642.259,081	37.462
28	510.653,226 642.259,081	29	510.702,695 642.269,837	50.625	29	510.702,695 642.269,837	30	510.727,622 642.270,722	24.943	30	510.727,622 642.270,722	31	510.767,09 642.254,521	42.664
31	510.767,09 642.254,521	32	510.816,486 642.227,798	56.161	32	510.816,486 642.227,798	33	510.848,197 642.197,931	43.562	33	510.848,197 642.197,931	34	510.888,281 642.177,227	45.115
34	510.888,281 642.177,227	35	510.937,397 642.122,35	73.647	35	510.937,397 642.122,35	36	510.972,752 642.092,602	46.205	36	510.972,752 642.092,602	37	511.026,449 642.063,91	60.882
37	511.026,449 642.063,91	38	511.064,219 642.059,292	38.051	38	511.064,219 642.059,292	39	511.104,455 642.061,239	40.283	39	511.104,455 642.061,239	40	511.152,999 642.050,374	49.745
40	511.152,999 642.050,374	41	511.201,894 642.019,396	57.882	41	511.201,894 642.019,396	42	511.229,269 641.991,372	39.176	42	511.229,269 641.991,372	43	511.238,413 641.989,189	9.401
43	511.238,413 641.989,189	44	511.245,5 641.993,231	8.159	44	511.245,5 641.993,231	45	511.239,896 641.998,025	7.375	45	511.239,896 641.998,025	46	511.204,896 642.035,182	51.045
46	511.204,896 642.035,182	47	511.192,451 642.046,129	16.575	47	511.192,451 642.046,129	48	511.172,056 642.058,458	23.832	48	511.172,056 642.058,458	49	511.147,973 642.070,327	26.849
49	511.147,973 642.070,327	50	511.117,658 642.081,401	32.274	50	511.117,658 642.081,401	51	511.087,591 642.087,342	30.648	51	511.087,591 642.087,342	52	511.045,525 642.096,015	42.951
52	511.045,525 642.096,015	53	511.017,583 642.105,953	29.657	53	511.017,583 642.105,953	54	510.978,981 642.121,653	41.673	54	510.978,981 642.121,653	55	510.961,553 642.133,752	21.216
55	510.961,553 642.133,752	56	510.918,143 642.172,04	57.883	56	510.918,143 642.172,04	57	510.900,21 642.185,634	22.503	57	510.900,21 642.185,634	58	510.887,19 642.196,926	17.235
58	510.887,19 642.196,926	59	510.859,88 642.229,882	42.801	59	510.859,88 642.229,882	60	510.832,716 642.252,182	35.145	60	510.832,716 642.252,182	61	510.792,656 642.270,412	44.013
61	510.792,656 642.270,412	62	510.748,095 642.284,816	46.831	62	510.748,095 642.284,816	63	510.694,306 642.294,493	54.653	63	510.694,306 642.294,493	64	510.635,567 642.296,068	58.76
64	510.635,567 642.296,068	65	510.606,875 642.302,571	29.42	65	510.606,875 642.302,571	66	510.534,295 642.331,547	78.15	66	510.534,295 642.331,547	67	510.480,562 642.357,992	59.888
67	510.480,562 642.357,992	68	510.432,738 642.381,06	53.097	68	510.432,738 642.381,06	69	510.377,222 642.410,826	62.992	69	510.377,222 642.410,826	70	510.320,66 642.445,37	66.276
70	510.320,66 642.445,37	71	510.296,304 642.459,656	28.237	71	510.296,304 642.459,656	72	510.242,291 642.502,98	69.241	72	510.242,291 642.502,98	73	510.193,341 642.569,652	82.712
73	510.193,341 642.569,652	74	510.177,587 642.581,468	19.693	74	510.177,587 642.581,468	75	510.146,642 642.613,82	44.769	75	510.146,642 642.613,82	76	510.107,246 642.654,332	56.509
76	510.107,246 642.654,332	77	510.075,739 642.690,116	47.678	77	510.075,739 642.690,116	78	510.062,46 642.715,997	29.089	78	510.062,46 642.715,997	79	510.049,58 642.763,257	48.984
79	510.049,58 642.763,257	80	510.032,476 642.840,857	79.463	80	510.032,476 642.840,857	81	510.010,056 642.922,474	84.64	81	510.010,056 642.922,474	82	510.006,815 642.935,437	13.362
82	510.006,815 642.935,437	83	510.016,717 643.014,657	79.836	83	510.016,717 643.014,657	84	510.016,275 643.031,715	17.064	84	510.016,275 643.031,715	85	510.009,253 643.053,501	22.89
85	510.009,253 643.053,501	86	509.995,029 643.077,267	27.697	86	509.995,029 643.077,267	87	509.951,713 643.120,09	60.91	87	509.951,713 643.120,09	88	509.919,305 643.154,749	47.45
88	509.919,305 643.154,749	89	509.909,219 643.161,643	12.217	89	509.909,219 643.161,643	90	509.873,619 643.166,677	35.954	90	509.873,619 643.166,677	91	509.856,514 643.171,628	17.807
91	509.856,514 643.171,628	92	509.815,104 643.186,932	44.147	92	509.815,104 643.186,932	93	509.767,712 643.212,894	54.037	93	509.767,712 643.212,894	94	509.753,759 643.226,397	19.417
94	509.753,759 643.226,397	95	509.733,279 643.239,901	24.531	95	509.733,279 643.239,901	96	509.706,272 643.253,179	30.095	96	509.706,272 643.253,179	97	509.650,683 643.278,16	60.944
97	509.650,683 643.278,16	98	509.624,802 643.290,088	28.497	98	509.624,802 643.290,088	99	509.606,122 643.302,916	22.661	99	509.606,122 643.302,916	100	509.532,262 643.354,465	90.07
100	509.532,262 643.354,465	101	509.525,713 643.357,679	7.295	101	509.525,713 643.357,679	102	509.529,271 643.337,262	20.725	102	509.529,271 643.337,262	103	509.552,807 643.312,647	34.056
103	509.552,807 643.312,647	104	509.570,322 643.306,54	18.549	104	509.570,322 643.306,54	105	509.585,011 643.305,595	14.719	105	509.585,011 643.305,595	106	509.615,577 643.283,552	37.685
106	509.615,577 643.283,552	107	509.630,194 643.265,492	23.234	107	509.630,194 643.265,492	108	509.671,652 643.260,39	41.771	108	509.671,652 643.260,39	109	509.679,834 643.249,328	13.759
109	509.679,834 643.249,328	110	509.677,63 643.225,699	23.732	110	509.677,63 643.225,699	111	509.685,984 643.218,209	11.22	111	509.685,984 643.218,209	112	509.718,035 643.219,01	32.061
112	509.718,035 643.219,01	113	509.738,646 643.209,508	22.696	113	509.738,646 643.209,508	114	509.754,13 643.183,466	30.298	114	509.754,13 643.183,466	115	509.771,195 643.127,278	58.722

Punct început	X / Y	Punct sfârșit	X / Y	Lungime segment
115	509.771,195 643.127,278	116	509.779,276 643.111,805	17.456
118	509.786,411 643.033,894	119	509.795,198 642.996,424	38.487
121	509.819,79 642.931,722	1	509.853,9 642.859,437	79.929

Punct început	X / Y	Punct sfârșit	X / Y	Lungime segment
116	509.779,276 643.111,805	117	509.789,684 643.092,151	22.246
119	509.795,198 642.996,424	120	509.801,673 642.975,602	21.806

Punct început	X / Y	Punct sfârșit	X / Y	Lungime segment
117	509.789,684 643.092,151	118	509.786,411 643.033,894	58.349
120	509.801,673 642.975,602	121	509.819,79 642.931,722	47.473

\*\* Lungimile segmentelor sunt determinate în planul de proiecție Stereo 70 și sunt rotunjite la 1 milimetru.

\*\*\* Distanța dintre puncte este formată din segmente cumulate ce sunt mai mici decât valoarea 1 milimetru.

**DATE DESPRE IMOBILUL NR. 2663**

Oficiul de Cadastru și Publicitate Imobiliară SUCEAVA  
Biroul de Cadastru și Publicitate Imobiliară Vatra Dornei

**A. Partea I. Descrierea imobilului**

TEREN Extravilan

Adresa: Jud. Suceava

Nr. Crt	Nr cadastral Nr. topografic	Suprafața* (mp)	Observații / Referințe
A1		45.000	Sector cadastral:47 Teren neimprejmuit;

**B. Partea II. Proprietari și acte**

Inscrieri privitoare la dreptul de proprietate și alte drepturi reale	Referințe
/	
Act Normativ nr. 451, din 04/05/2011 emis de GUVERNUL ROMANIEI (anexa 1, pozitia 190);	
B1	A1
Intabulare, drept de PROPRIETATE, dobandit prin Lege, cota actuala 1/1, cota initiala 1/1	
1) COMUNA JOSENI BARGAULUI, CIF:4347429, DOMENIU PUBLIC	

**C. Partea III. SARCINI .**

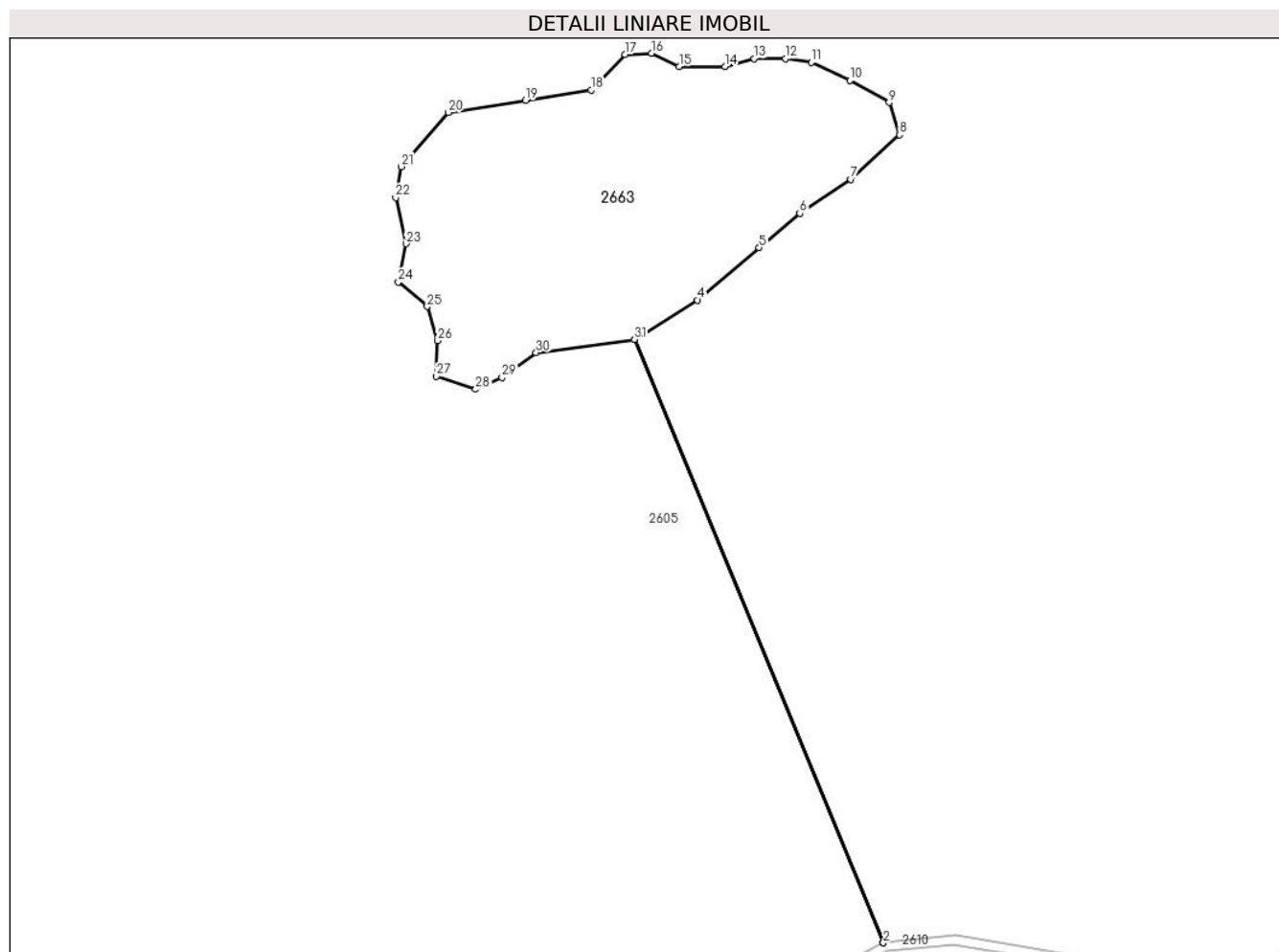
Inscrieri privind dezmembramintele dreptului de proprietate, drepturi reale de garanție și sarcini	Referințe
NU SUNT	

## Anexa Nr. 1 La Partea I

## Teren

Nr cadastral	Suprafața (mp)*	Observații / Referințe
	45.000	

\* Suprafața este determinată în planul de proiecție Stereo 70.



## Date referitoare la teren

Crt	Categorie folosință	Intravilan	Suprafața (mp)	Tarla	Parcelă	Nr. topo	Observații / Referințe
1	pasune	NU	45.000	-	-	-	Poiana Ciungi

## Lungime Segmente

1) Valorile lungimilor segmentelor sunt obținute din proiecție în plan.

Punct început	X / Y	Punct sfârșit	X / Y	Lungime segment (** (m)
1	508.220,232 634.985,9	2	508.220,237 634.985,902	0.005
3	508.056,401 635.382,789	4	508.097,845 635.408,692	48.873
5	508.138,43 635.443,233	6	508.165,199 635.465,684	34.937
7	508.198,876 635.488,136	8	508.230,948 635.517,401	43.417
9	508.224,023 635.538,708	10	508.198,099 635.553,091	29.647

Punct început	X / Y	Punct sfârșit	X / Y	Lungime segment (** (m)
2	508.220,237 634.985,902	3	508.056,401 635.382,789	429.373
4	508.097,845 635.408,692	5	508.138,43 635.443,233	53.294
6	508.165,199 635.465,684	7	508.198,876 635.488,136	40.475
8	508.230,948 635.517,401	9	508.224,023 635.538,708	22.404
10	508.198,099 635.553,091	11	508.172,971 635.564,988	27.802

Punct început	X / Y	Punct sfârșit	X / Y	Lungime segment (** (m)
11	508.172,971 635.564,988	12	508.155,701 635.567,579	17.463
13	508.134,976 635.567,579	14	508.115,979 635.562,398	19.691
15	508.085,756 635.562,398	16	508.067,622 635.571,033	20.085
17	508.050,352 635.570,169	18	508.027,901 635.546,854	32.367
19	507.984,725 635.539,946	20	507.933,949 635.531,982	51.397
21	507.902,856 635.496,443	22	507.899,237 635.476,046	20.716
23	507.906,012 635.445,691	24	507.900,973 635.420,537	25.654
25	507.919,962 635.404,375	26	507.926,87 635.381,924	23.49
27	507.926,006 635.358,609	28	507.951,912 635.349,974	27.307
29	507.969,182 635.357,745	30	507.991,633 635.374,152	27.807
31	508.056,397 635.382,787	1	508.220,232 634.985,9	429.373

Punct început	X / Y	Punct sfârșit	X / Y	Lungime segment (** (m)
12	508.155,701 635.567,579	13	508.134,976 635.567,579	20.725
14	508.115,979 635.562,398	15	508.085,756 635.562,398	30.223
16	508.067,622 635.571,033	17	508.050,352 635.570,169	17.292
18	508.027,901 635.546,854	19	507.984,725 635.539,946	43.725
20	507.933,949 635.531,982	21	507.902,856 635.496,443	47.221
22	507.899,237 635.476,046	23	507.906,012 635.445,691	31.102
24	507.900,973 635.420,537	25	507.919,962 635.404,375	24.936
26	507.926,87 635.381,924	27	507.926,006 635.358,609	23.331
28	507.951,912 635.349,974	29	507.969,182 635.357,745	18.938
30	507.991,633 635.374,152	31	508.056,397 635.382,787	65.337

\*\* Lungimile segmentelor sunt determinate în planul de proiecție Stereo 70 și sunt rotunjite la 1 milimetru.

\*\*\* Distanța dintre puncte este formată din segmente cumulate ce sunt mai mici decât valoarea 1 milimetru.





**DATE DESPRE IMOBILUL NR. 2664**

Oficiul de Cadastru și Publicitate Imobiliară SUCEAVA  
 Biroul de Cadastru și Publicitate Imobiliară Vatra Dornei

**A. Partea I. Descrierea imobilului**

TEREN Extravilan

Adresa: Jud. Suceava

Nr. Crt	Nr cadastral Nr. topografic	Suprafața* (mp)	Observații / Referințe
A1		2.229	Sector cadastral:47 Teren neimprejmit;

**B. Partea II. Proprietari și acte**

Inscrieri privitoare la dreptul de proprietate și alte drepturi reale		Referințe
/		
Act Normativ nr. 1705, din 29/11/2006 emis de GUVERNUL ROMANIEI;		
B1	Intabulare, drept de PROPRIETATE, dobandit prin Lege, cota actuala 1/1, cota initiala 1/1 1) STATUL ROMAN, CIF:9999999999999, DOMENIU PUBLIC	A1
Act Normativ nr. 46, din 19/03/2008 emis de PARLAMENTUL ROMANIEI;		
B2	Intabulare, drept de ADMINISTRARE, dobandit prin Lege, cota actuala 1/1, cota initiala 1/1 1) REGIA NATIONALA A PADURILOR-ROMSILVA, CIF:1590120	A1

**C. Partea III. SARCINI .**


Inscrieri privind dezmembramintele dreptului de proprietate, drepturi reale de garanție și sarcini	Referințe
NU SUNT	

## Anexa Nr. 1 La Partea I

## Teren

Nr cadastral	Suprafața (mp)*	Observații / Referințe
	2.229	

\* Suprafața este determinată în planul de proiecție Stereo 70.



## Date referitoare la teren

Crt	Categorie folosință	Intra vilan	Suprafața (mp)	Tarla	Parcelă	Nr. topo	Observații / Referințe
1	drum	NU	2.229	-	-	-	drum forestier

## Lungime Segmente

1) Valorile lungimilor segmentelor sunt obținute din proiecție în plan.

Punct început	X / Y	Punct sfârșit	X / Y	Lungime segment (** (m)
1	508.012,857 634.128,04	2	508.005,13 634.142,297	16.216
3	507.986,055 634.157,066	4	507.970,2 634.162,942	16.909
5	507.964,493 634.166,182	6	507.948,76 634.180,678	21.393
7	507.933,885 634.202,278	8	507.914,165 634.222,335	28.128
9	507.898,501 634.234,962	10	507.870,166 634.245,277	30.154

Punct început	X / Y	Punct sfârșit	X / Y	Lungime segment (** (m)
2	508.005,13 634.142,297	3	507.986,055 634.157,066	24.124
4	507.970,2 634.162,942	5	507.964,493 634.166,182	6.563
6	507.948,76 634.180,678	7	507.933,885 634.202,278	26.226
8	507.914,165 634.222,335	9	507.898,501 634.234,962	20.12
10	507.870,166 634.245,277	11	507.837,45 634.259,177	35.546

Punct început	X / Y	Punct sfârșit	X / Y	Lungime segment (** (m))
11	507.837,45 634.259,177	12	507.817,658 634.272,711	23.977
13	507.799,143 634.291,823	14	507.785,652 634.309,535	22.265
15	507.774,123 634.329,828	16	507.763,801 634.343,772	17.349
17	507.753,66 634.349,386	18	507.738,086 634.354,456	16.378
19	507.719,018 634.354,921	20	507.718,813 634.350,34	4.586
21	507.738,267 634.349,205	22	507.751,228 634.345,346	13.523
23	507.761,427 634.338,856	24	507.769,209 634.325,548	15.416
25	507.780,534 634.305,678	26	507.794,701 634.287,769	22.835
27	507.814,509 634.268,827	28	507.835,049 634.254,792	24.877
29	507.868,338 634.240,624	30	507.895,933 634.230,672	29.335
31	507.910,065 634.217,953	32	507.927,16 634.197,183	26.9
33	507.942,137 634.176,399	34	507.960,907 634.161,318	24.078
35	507.967,66 634.157,484	36	507.983,109 634.151,76	16.475
37	508.000,78 634.138,077	38	508.006,51 634.130,2	9.741
39	508.009,025 634.126,289	1	508.012,857 634.128,04	4.213

Punct început	X / Y	Punct sfârșit	X / Y	Lungime segment (** (m))
12	507.817,658 634.272,711	13	507.799,143 634.291,823	26.61
14	507.785,652 634.309,535	15	507.774,123 634.329,828	23.339
16	507.763,801 634.343,772	17	507.753,66 634.349,386	11.591
18	507.738,086 634.354,456	19	507.719,018 634.354,921	19.074
20	507.718,813 634.350,34	21	507.738,267 634.349,205	19.487
22	507.751,228 634.345,346	23	507.761,427 634.338,856	12.089
24	507.769,209 634.325,548	25	507.780,534 634.305,678	22.871
26	507.794,701 634.287,769	27	507.814,509 634.268,827	27.407
28	507.835,049 634.254,792	29	507.868,338 634.240,624	36.179
30	507.895,933 634.230,672	31	507.910,065 634.217,953	19.013
32	507.927,16 634.197,183	33	507.942,137 634.176,399	25.618
34	507.960,907 634.161,318	35	507.967,66 634.157,484	7.765
36	507.983,109 634.151,76	37	508.000,78 634.138,077	22.349
38	508.006,51 634.130,2	39	508.009,025 634.126,289	4.65

\*\* Lungimile segmentelor sunt determinate în planul de proiecție Stereo 70 și sunt rotunjite la 1 milimetru.

\*\*\* Distanța dintre puncte este formată din segmente cumulate ce sunt mai mici decât valoarea 1 milimetru.



**DATE DESPRE IMOBILUL NR. 2665**

Oficiul de Cadastru și Publicitate Imobiliară SUCEAVA  
Biroul de Cadastru și Publicitate Imobiliară Vatra Dornei

**A. Partea I. Descrierea imobilului**

TEREN Extravilan

Adresa: Jud. Suceava

Nr. Crt	Nr cadastral Nr. topografic	Suprafața* (mp)	Observații / Referințe
A1		5.439	Sector cadastral:47 Teren neimprejmit;

**B. Partea II. Proprietari și acte**

Inscrieri privitoare la dreptul de proprietate și alte drepturi reale		Referințe
/		
Act Normativ nr. 1705, din 29/11/2006 emis de GUVERNUL ROMANIEI;		
B1	Intabulare, drept de PROPRIETATE, dobandit prin Lege, cota actuala 1/1, cota initiala 1/1 1) STATUL ROMAN, CIF:9999999999999, DOMENIU PUBLIC	A1
Act Normativ nr. 46, din 19/03/2008 emis de PARLAMENTUL ROMANIEI;		
B2	Intabulare, drept de ADMINISTRARE, dobandit prin Lege, cota actuala 1/1, cota initiala 1/1 1) REGIA NATIONALA A PADURILOR-ROMSILVA, CIF:1590120	A1

**C. Partea III. SARCINI .**

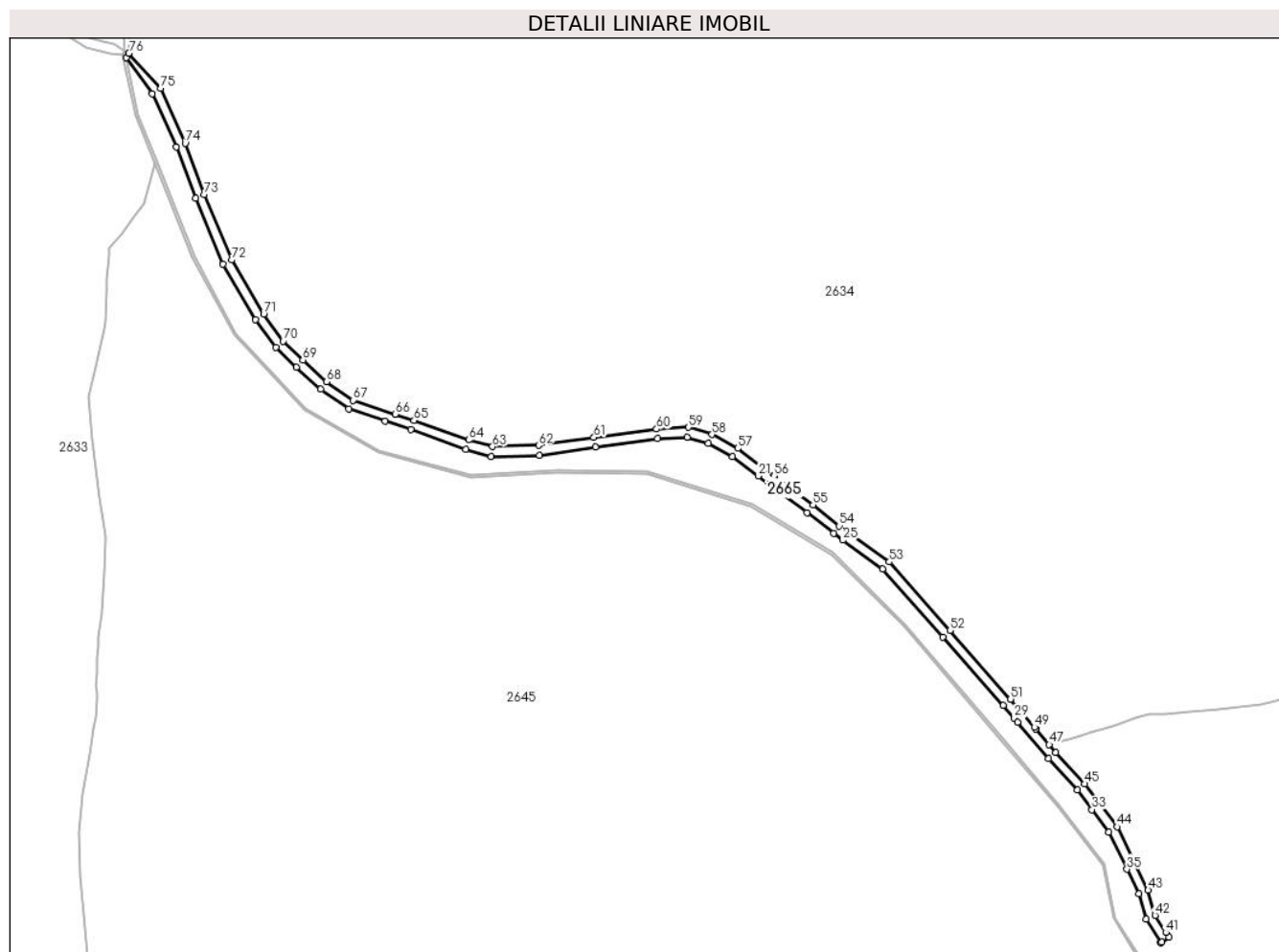
Inscrieri privind dezmembramintele dreptului de proprietate, drepturi reale de garanție și sarcini	Referințe
NU SUNT	

## Anexa Nr. 1 La Partea I

## Teren

Nr cadastral	Suprafața (mp)*	Observații / Referințe
	5.439	

\* Suprafața este determinată în planul de proiecție Stereo 70.



## Date referitoare la teren

Crt	Categorie folosință	Intravilan	Suprafața (mp)	Tarla	Parcelă	Nr. topo	Observații / Referințe
1	drum	NU	5.439	-	-	-	drum forestier

## Lungime Segmente

1) Valorile lungimilor segmentelor sunt obținute din proiecție în plan.

Punct început	X / Y	Punct sfârșit	X / Y	Lungime segment	Punct început	X / Y	Punct sfârșit	X / Y	Lungime segment	Punct început	X / Y	Punct sfârșit	X / Y	Lungime segment
1	510.080,512 631.551,454	2	510.096,656 631.529,096	27.57 7	2	510.096,656 631.529,096	3	510.111,293 631.496,088	36.10 8	3	510.111,293 631.496,088	4	510.123,154 631.464,442	33.79 6
4	510.123,154 631.464,442	5	510.140,241 631.423,638	44.23 7	5	510.140,241 631.423,638	6	510.160,346 631.389,458	39.65 5	6	510.160,346 631.389,458	7	510.172,844 631.372,282	21.24 2
7	510.172,844 631.372,282	8	510.185,547 631.360,187	17.54	8	510.185,547 631.360,187	9	510.200,595 631.346,486	20.35 1	9	510.200,595 631.346,486	10	510.217,915 631.334,312	21.17
10	510.217,915 631.334,312	11	510.240,533 631.326,792	23.83 5	11	510.240,533 631.326,792	12	510.256,295 631.321,55	16.61 1	12	510.256,295 631.321,55	13	510.290,217 631.309,47	36.00 9
13	510.290,217 631.309,47	14	510.306,033 631.305,06	16.41 9	14	510.306,033 631.305,06	15	510.335,763 631.305,805	29.73 9	15	510.335,763 631.305,805	16	510.370,261 631.310,821	34.86 1
16	510.370,261 631.310,821	17	510.408,732 631.315,918	38.80 7	17	510.408,732 631.315,918	18	510.427,193 631.316,977	18.49 1	18	510.427,193 631.316,977	19	510.440,046 631.312,96	13.46 6

Punct început	X / Y	Punct sfârșit	X / Y	Lungime segment	Punct început	X / Y	Punct sfârșit	X / Y	Lungime segment	Punct început	X / Y	Punct sfârșit	X / Y	Lungime segment
19	510.440,046 631.312,96	20	510.455,172 631.304,953	17.115	20	510.455,172 631.304,953	21	510.470,932 631.293,004	19.778	21	510.470,932 631.293,004	22	510.477,151 631.288,289	7.804
22	510.477,151 631.288,289	23	510.501,17 631.270,396	29.951	23	510.501,17 631.270,396	24	510.517,505 631.257,353	20.903	24	510.517,505 631.257,353	25	510.523,172 631.253,258	6.992
25	510.523,172 631.253,258	26	510.547,894 631.235,398	30.498	26	510.547,894 631.235,398	27	510.585,051 631.193,585	55.937	27	510.585,051 631.193,585	28	510.622,485 631.151,248	56.513
28	510.622,485 631.151,248	29	510.629,018 631.143,544	10.101	29	510.629,018 631.143,544	30	510.631,199 631.140,972	3.372	30	510.631,199 631.140,972	31	510.650,398 631.118,332	29.685
31	510.650,398 631.118,332	32	510.668,234 631.098,967	26.327	32	510.668,234 631.098,967	33	510.677,243 631.086,92	15.043	33	510.677,243 631.086,92	34	510.687,555 631.073,131	17.218
34	510.687,555 631.073,131	35	510.698,902 631.050,143	25.636	35	510.698,902 631.050,143	36	510.706,34 631.035,077	16.802	36	510.706,34 631.035,077	37	510.710,642 631.019,203	16.447
37	510.710,642 631.019,203	38	510.719,762 631.004,675	17.153	38	510.719,762 631.004,675	39	510.720,555 631.005,207	0.955	39	510.720,555 631.005,207	40	510.724,839 631.008,079	5.158
40	510.724,839 631.008,079	41	510.722,889 631.010,98	3.495	41	510.722,889 631.010,98	42	510.716,2 631.021,635	12.581	42	510.716,2 631.021,635	43	510.711,978 631.037,209	16.136
43	510.711,978 631.037,209	44	510.692,691 631.076,282	43.574	44	510.692,691 631.076,282	45	510.672,856 631.102,807	33.121	45	510.672,856 631.102,807	46	510.654,894 631.122,306	26.511
46	510.654,894 631.122,306	47	510.650,816 631.127,116	6.306	47	510.650,816 631.127,116	48	510.642,632 631.136,766	12.653	48	510.642,632 631.136,766	49	510.641,745 631.137,813	1.372
49	510.641,745 631.137,813	50	510.634,449 631.146,417	11.281	50	510.634,449 631.146,417	51	510.627,021 631.155,176	11.485	51	510.627,021 631.155,176	52	510.589,541 631.197,565	56.582
52	510.589,541 631.197,565	53	510.551,942 631.239,876	56.603	53	510.551,942 631.239,876	54	510.521,136 631.262,131	38.004	54	510.521,136 631.262,131	55	510.504,836 631.275,148	20.86
55	510.504,836 631.275,148	56	510.480,755 631.293,085	30.027	56	510.480,755 631.293,085	57	510.458,41 631.310,029	28.043	57	510.458,41 631.310,029	58	510.442,364 631.318,522	18.155
58	510.442,364 631.318,522	59	510.427,941 631.323,029	15.111	59	510.427,941 631.323,029	60	510.408,166 631.321,896	19.807	60	510.408,166 631.321,896	61	510.369,435 631.316,765	39.069
61	510.369,435 631.316,765	62	510.335,255 631.311,795	34.539	62	510.335,255 631.311,795	63	510.306,779 631.311,08	28.485	63	510.306,779 631.311,08	64	510.292,031 631.315,194	15.311
64	510.292,031 631.315,194	65	510.258,249 631.327,224	35.86	65	510.258,249 631.327,224	66	510.246,554 631.331,113	12.325	66	510.246,554 631.331,113	67	510.220,645 631.339,728	27.304
67	510.220,645 631.339,728	68	510.204,355 631.351,178	19.911	68	510.204,355 631.351,178	69	510.189,635 631.364,579	19.906	69	510.189,635 631.364,579	70	510.177,376 631.376,252	16.928
70	510.177,376 631.376,252	71	510.165,37 631.392,752	20.406	71	510.165,37 631.392,752	72	510.145,619 631.426,33	38.956	72	510.145,619 631.426,33	73	510.128,732 631.466,654	43.717
73	510.128,732 631.466,654	74	510.116,849 631.498,359	33.859	74	510.116,849 631.498,359	75	510.101,774 631.532,354	37.188	75	510.101,774 631.532,354	76	510.082,001 631.554,014	29.328
76	510.082,001 631.554,014	1	510.080,512 631.551,454	2.962										

\*\* Lungimile segmentelor sunt determinate în planul de proiecție Stereo 70 și sunt rotunjite la 1 milimetru.

\*\*\* Distanța dintre puncte este formată din segmente cumulate ce sunt mai mici decât valoarea 1 milimetru.





**DATE DESPRE IMOBILUL NR. 2666**

Oficiul de Cadastru și Publicitate Imobiliară SUCEAVA  
Biroul de Cadastru și Publicitate Imobiliară Vatra Dornei

**A. Partea I. Descrierea imobilului**

TEREN Extravilan

Adresa: Jud. Suceava

Nr. Crt	Nr cadastral Nr. topografic	Suprafața* (mp)	Observații / Referințe
A1		7.622.900	Sector cadastral:47 Teren neimprijmit;

**Construcții**

Crt	Nr cadastral Nr. topografic	Adresa	Observații / Referințe
A1.1		Jud. Suceava	Nr. niveluri:1; S. construita la sol:42 mp; S. construita desfasurata:42 mp; cabana
A1.2		Jud. Suceava	Nr. niveluri:1; S. construita la sol:14 mp; S. construita desfasurata:14 mp; anexa

**B. Partea II. Proprietari și acte**

Inscrieri privitoare la dreptul de proprietate și alte drepturi reale		Referințe
/		
Act Administrativ nr. 271, din 21/06/2005 emis de CJPSDPAT SUCEAVA;		
B1	Intabulare, drept de PROPRIETATE, dobandit prin Lege, cota actuala 1/1, cota initiala 1/1 1) COMUNA MARISELU, CIF:4426948	A1
Act Administrativ nr. 2981, din 31/03/2023 emis de PRIMARIA COMUNEI POIANA STAMPEI;		
B2	Intabulare, drept de PROPRIETATE, dobandit prin Lege, cota actuala 1/1, cota initiala 1/1 1) COMUNA MARISELU, CIF:4426948	A1.1, A1.2

**C. Partea III. SARCINI .**

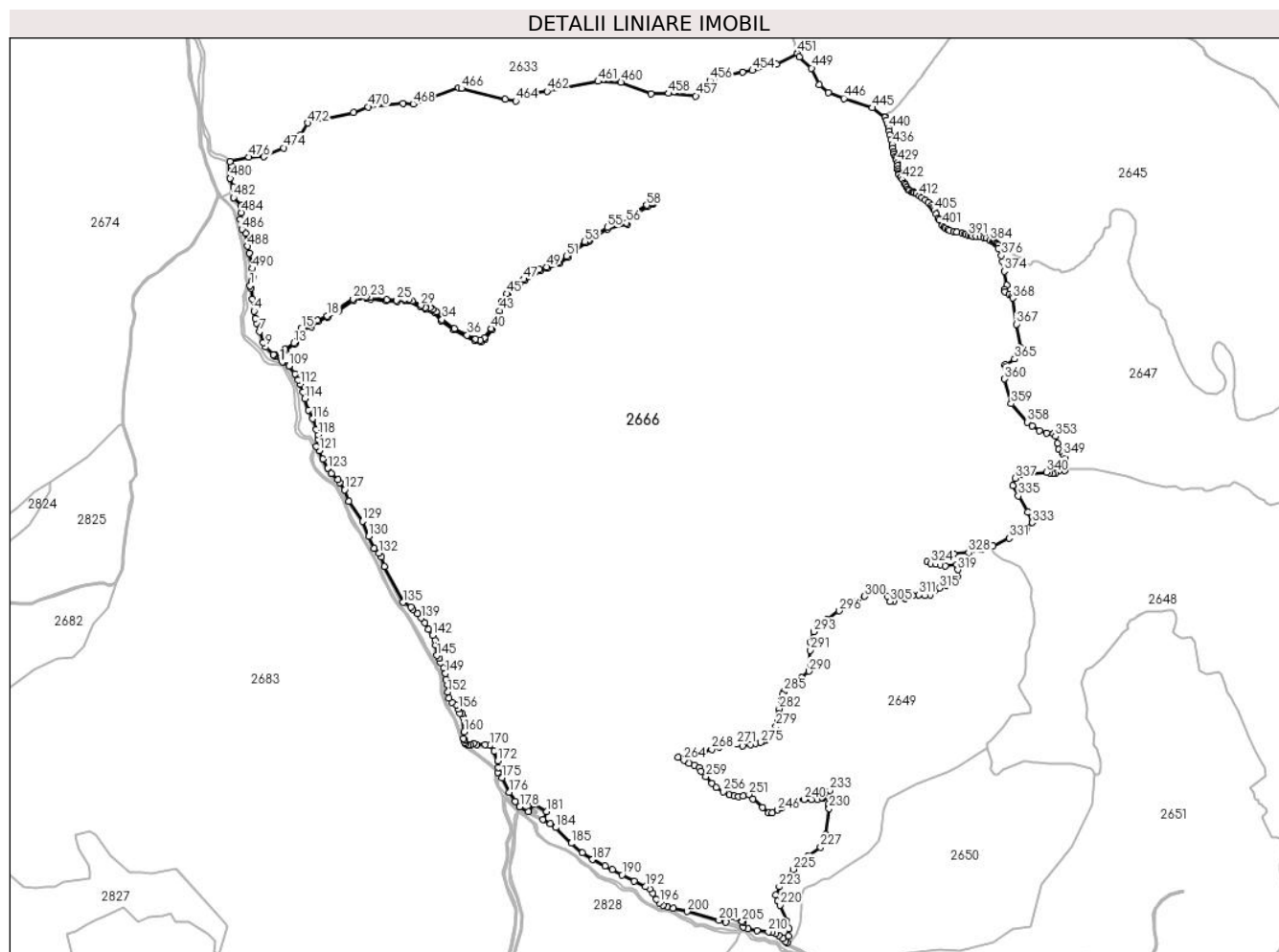
Inscrieri privind dezmembramintele dreptului de proprietate, drepturi reale de garanție și sarcini	Referințe
NU SUNT	

## Anexa Nr. 1 La Partea I

## Teren

Nr cadastral	Suprafața (mp)*	Observații / Referințe
	7.622.900	

\* Suprafața este determinată în planul de proiecție Stereo 70.



## Date referitoare la teren

Crt	Categorie folosință	Intravilan	Suprafața (mp)	Tarla	Parcelă	Nr. topo	Observații / Referințe
1	padure	NU	7.622.622	-	-	-	
2	curți construcții	NU	278	-	-	-	

## Date referitoare la construcții

Crt	Număr	Destinație construcție	Supraf. (mp)	Situație juridică	Observații / Referințe
A1.1		construcții de locuințe	42	Cu acte	Nr. niveluri:1; S. construita la sol:42 mp; S. construita desfasurata:42 mp; cabana
A1.2		construcții anexa	14	Cu acte	Nr. niveluri:1; S. construita la sol:14 mp; S. construita desfasurata:14 mp; anexa

## Lungime Segmente

1) Valorile lungimilor segmentelor sunt obținute din proiecție în plan.

Punct început	X / Y	Punct sfârșit	X / Y	Lungime segment	Punct început	X / Y	Punct sfârșit	X / Y	Lungime segment	Punct început	X / Y	Punct sfârșit	X / Y	Lungime segment
1	507.048,195 629.786,828	2	507.052,076 629.776,638	10.90 4	2	507.052,076 629.776,638	3	507.059,363 629.730,079	47.12 6	3	507.059,363 629.730,079	4	507.065,739 629.679,491	50.98 8
4	507.065,739 629.679,491	5	507.071,086 629.647,866	32.07 4	5	507.071,086 629.647,866	6	507.075,781 629.627,913	20.49 8	6	507.075,781 629.627,913	7	507.088,748 629.594,226	36.09 6

Punct început	X / Y	Punct sfârșit	X / Y	Lungime segment	Punct început	X / Y	Punct sfârșit	X / Y	Lungime segment	Punct început	X / Y	Punct sfârșit	X / Y	Lungime segment
7	507.088,748 629.594,226	8	507.104,72 629.546,83	50.015	8	507.104,72 629.546,83	9	507.114,665 629.529,303	20.152	9	507.114,665 629.529,303	10	507.146,075 629.496,121	45.691
10	507.146,075 629.496,121	11	507.148,339 629.494,52	2.773	11	507.148,339 629.494,52	12	507.194,691 629.518,986	52.413	12	507.194,691 629.518,986	13	507.232,524 629.546,436	46.742
13	507.232,524 629.546,436	14	507.246,214 629.591,489	47.087	14	507.246,214 629.591,489	15	507.264,248 629.607,442	24.077	15	507.264,248 629.607,442	16	507.303,273 629.619,906	40.967
16	507.303,273 629.619,906	17	507.330,684 629.641,181	34.699	17	507.330,684 629.641,181	18	507.372,414 629.659,36	45.518	18	507.372,414 629.659,36	19	507.416,505 629.683,447	50.241
19	507.416,505 629.683,447	20	507.480,098 629.730,267	78.97	20	507.480,098 629.730,267	21	507.507,792 629.742,622	30.325	21	507.507,792 629.742,622	22	507.537,937 629.740,499	30.22
22	507.537,937 629.740,499	23	507.554,89 629.736,779	17.356	23	507.554,89 629.736,779	24	507.621,642 629.727,359	67.413	24	507.621,642 629.727,359	25	507.664,374 629.724,917	42.802
25	507.664,374 629.724,917	26	507.699,428 629.729,866	35.402	26	507.699,428 629.729,866	27	507.715,022 629.727,7	15.744	27	507.715,022 629.727,7	28	507.730,264 629.721,35	16.512
28	507.730,264 629.721,35	29	507.766,076 629.703,65	39.947	29	507.766,076 629.703,65	30	507.785,083 629.694,768	20.98	30	507.785,083 629.694,768	31	507.803,861 629.693,479	18.822
31	507.803,861 629.693,479	32	507.816,047 629.686,322	14.132	32	507.816,047 629.686,322	33	507.830,075 629.677,033	16.825	33	507.830,075 629.677,033	34	507.854,401 629.643,973	41.045
34	507.854,401 629.643,973	35	507.906,178 629.606,903	63.679	35	507.906,178 629.606,903	36	507.959,463 629.578,828	60.229	36	507.959,463 629.578,828	37	507.994,929 629.561,864	39.314
37	507.994,929 629.561,864	38	508.015,88 629.556,754	21.565	38	508.015,88 629.556,754	39	508.032,222 629.566,759	19.161	39	508.032,222 629.566,759	40	508.061,662 629.606,319	49.312
40	508.061,662 629.606,319	41	508.080,159 629.644,481	42.408	41	508.080,159 629.644,481	42	508.091,408 629.657,471	17.184	42	508.091,408 629.657,471	43	508.095,82 629.680,45	23.399
43	508.095,82 629.680,45	44	508.104,163 629.716,814	37.309	44	508.104,163 629.716,814	45	508.126,091 629.752,972	42.288	45	508.126,091 629.752,972	46	508.176,113 629.799,695	68.449
46	508.176,113 629.799,695	47	508.198,111 629.813,19	25.807	47	508.198,111 629.813,19	48	508.264,374 629.853,538	77.581	48	508.264,374 629.853,538	49	508.292,929 629.864,592	30.62
49	508.292,929 629.864,592	50	508.344,752 629.884,863	55.647	50	508.344,752 629.884,863	51	508.377,376 629.910,457	41.465	51	508.377,376 629.910,457	52	508.402,996 629.933,882	34.715
52	508.402,996 629.933,882	53	508.454,05 629.970,451	62.8	53	508.454,05 629.970,451	54	508.469,633 629.979,251	17.896	54	508.469,633 629.979,251	55	508.547,982 630.030,42	93.578
55	508.547,982 630.030,42	56	508.628,594 630.049,644	82.873	56	508.628,594 630.049,644	57	508.653,837 630.084,645	43.154	57	508.653,837 630.084,645	58	508.713,306 630.123,753	71.176
58	508.713,306 630.123,753	59	508.738,579 630.135,311	27.791	59	508.738,579 630.135,311	60	508.740,957 630.135,528	2.388	60	508.740,957 630.135,528	61	508.741,501 630.129,552	6.001
61	508.741,501 630.129,552	62	508.740,143 630.129,429	1.364	62	508.740,143 630.129,429	63	508.716,219 630.118,487	26.308	63	508.716,219 630.118,487	64	508.658,057 630.080,239	69.611
64	508.658,057 630.080,239	65	508.632,156 630.044,326	44.279	65	508.632,156 630.044,326	66	508.550,389 630.024,826	84.06	66	508.550,389 630.024,826	67	508.472,751 629.974,121	92.729
67	508.472,751 629.974,121	68	508.457,282 629.965,385	17.765	68	508.457,282 629.965,385	69	508.406,78 629.929,212	62.12	69	508.406,78 629.929,212	70	508.381,258 629.905,877	34.582
70	508.381,258 629.905,877	71	508.347,76 629.879,597	42.576	71	508.347,76 629.879,597	72	508.295,105 629.859,0	56.54	72	508.295,105 629.859,0	73	508.267,038 629.848,136	30.096
73	508.267,038 629.848,136	74	508.201,24 629.808,07	77.037	74	508.201,24 629.808,07	75	508.179,767 629.794,897	25.192	75	508.179,767 629.794,897	76	508.130,791 629.749,152	67.017
76	508.130,791 629.749,152	77	508.109,795 629.714,53	40.491	77	508.109,795 629.714,53	78	508.096,977 629.654,737	61.151	78	508.096,977 629.654,737	79	508.085,213 629.641,151	17.971
79	508.085,213 629.641,151	80	508.066,814 629.603,191	42.184	80	508.066,814 629.603,191	81	508.036,344 629.562,247	51.038	81	508.036,344 629.562,247	82	508.016,884 629.550,334	22.817
82	508.016,884 629.550,334	83	507.992,903 629.556,182	24.684	83	507.992,903 629.556,182	84	507.903,018 629.601,785	100.792	84	507.903,018 629.601,785	85	507.850,133 629.639,649	65.042
85	507.850,133 629.639,649	86	507.825,873 629.672,619	40.934	86	507.825,873 629.672,619	87	507.812,869 629.681,23	15.597	87	507.812,869 629.681,23	88	507.802,041 629.687,589	12.557
88	507.802,041 629.687,589	89	507.783,557 629.688,858	18.528	89	507.783,557 629.688,858	90	507.763,476 629.698,242	22.165	90	507.763,476 629.698,242	91	507.713,43 629.721,864	55.341
91	507.713,43 629.721,864	92	507.699,434 629.723,808	14.13	92	507.699,434 629.723,808	93	507.664,624 629.718,893	35.155	93	507.664,624 629.718,893	94	507.621,05 629.721,383	43.645
94	507.621,05 629.721,383	95	507.553,826 629.730,869	67.89	95	507.553,826 629.730,869	96	507.537,079 629.734,545	17.146	96	507.537,079 629.734,545	97	507.508,866 629.736,532	28.283
97	507.508,866 629.736,532	98	507.483,134 629.725,051	28.177	98	507.483,134 629.725,051	99	507.419,737 629.678,375	78.726	99	507.419,737 629.678,375	100	507.375,056 629.653,966	50.914
100	507.375,056 629.653,966	101	507.333,77 629.635,981	45.033	101	507.333,77 629.635,981	102	507.306,111 629.614,514	35.012	102	507.306,111 629.614,514	103	507.266,64 629.601,908	41.435
103	507.266,64 629.601,908	104	507.251,786 629.588,942	19.717	104	507.251,786 629.588,942	105	507.237,618 629.542,138	48.901	105	507.237,618 629.542,138	106	507.198,399 629.514,158	48.177

Punct început	X / Y	Punct sfârșit	X / Y	Lungime segment	Punct început	X / Y	Punct sfârșit	X / Y	Lungime segment	Punct început	X / Y	Punct sfârșit	X / Y	Lungime segment
106	507.198,399 629.514,158	107	507.153,834 629.490,636	50.392	107	507.153,834 629.490,636	108	507.185,968 629.467,921	39.352	108	507.185,968 629.467,921	109	507.211,686 629.448,931	31.969
109	507.211,686 629.448,931	110	507.236,823 629.416,685	40.886	110	507.236,823 629.416,685	111	507.250,053 629.391,975	28.029	111	507.250,053 629.391,975	112	507.259,159 629.373,503	20.595
112	507.259,159 629.373,503	113	507.270,852 629.340,425	35.084	113	507.270,852 629.340,425	114	507.278,765 629.313,193	28.358	114	507.278,765 629.313,193	115	507.293,057 629.264,907	50.357
115	507.293,057 629.264,907	116	507.310,239 629.227,694	40.988	116	507.310,239 629.227,694	117	507.327,681 629.183,154	47.833	117	507.327,681 629.183,154	118	507.334,004 629.161,079	22.963
118	507.334,004 629.161,079	119	507.335,308 629.141,599	19.524	119	507.335,308 629.141,599	120	507.327,787 629.113,179	29.398	120	507.327,787 629.113,179	121	507.339,026 629.094,093	22.149
121	507.339,026 629.094,093	122	507.354,305 629.059,539	37.781	122	507.354,305 629.059,539	123	507.375,986 629.020,578	44.587	123	507.375,986 629.020,578	124	507.389,321 628.997,409	26.732
124	507.389,321 628.997,409	125	507.416,599 628.973,367	36.361	125	507.416,599 628.973,367	126	507.425,429 628.961,056	15.15	126	507.425,429 628.961,056	127	507.445,48 628.930,083	36.897
127	507.445,48 628.930,083	128	507.463,738 628.882,89	50.602	128	507.463,738 628.882,89	129	507.520,672 628.797,93	102.273	129	507.520,672 628.797,93	130	507.547,472 628.735,332	68.094
130	507.547,472 628.735,332	131	507.569,347 628.684,882	54.988	131	507.569,347 628.684,882	132	507.589,9 628.663,703	29.512	132	507.589,9 628.663,703	133	507.600,371 628.647,756	19.077
133	507.600,371 628.647,756	134	507.611,996 628.607,808	41.605	134	507.611,996 628.607,808	135	507.690,179 628.457,923	169.051	135	507.690,179 628.457,923	136	507.723,381 628.437,87	38.788
136	507.723,381 628.437,87	137	507.731,913 628.428,535	12.647	137	507.731,913 628.428,535	138	507.752,36 628.411,702	26.485	138	507.752,36 628.411,702	139	507.768,082 628.391,978	25.223
139	507.768,082 628.391,978	140	507.783,311 628.372,156	24.997	140	507.783,311 628.372,156	141	507.798,539 628.344,617	31.469	141	507.798,539 628.344,617	142	507.815,363 628.320,051	29.775
142	507.815,363 628.320,051	143	507.824,068 628.299,167	22.626	143	507.824,068 628.299,167	144	507.828,212 628.278,13	21.441	144	507.828,212 628.278,13	145	507.831,826 628.235,308	42.974
145	507.831,826 628.235,308	146	507.842,771 628.224,414	15.443	146	507.842,771 628.224,414	147	507.849,298 628.206,41	19.151	147	507.849,298 628.206,41	148	507.859,956 628.183,152	25.584
148	507.859,956 628.183,152	149	507.868,284 628.160,421	24.209	149	507.868,284 628.160,421	150	507.871,953 628.133,724	26.948	150	507.871,953 628.133,724	151	507.877,365 628.113,052	21.369
151	507.877,365 628.113,052	152	507.879,053 628.081,544	31.553	152	507.879,053 628.081,544	153	507.882,765 628.056,776	25.045	153	507.882,765 628.056,776	154	507.896,343 628.039,744	21.782
154	507.896,343 628.039,744	155	507.914,255 628.027,558	21.664	155	507.914,255 628.027,558	156	507.922,428 628.011,277	18.217	156	507.922,428 628.011,277	157	507.928,007 627.993,298	18.825
157	507.928,007 627.993,298	158	507.939,573 627.989,862	12.066	158	507.939,573 627.989,862	159	507.941,543 627.977,765	12.256	159	507.941,543 627.977,765	160	507.947,879 627.915,345	62.741
160	507.947,879 627.915,345	161	507.945,14 627.887,661	27.819	161	507.945,14 627.887,661	162	507.948,14 627.880,498	7.766	162	507.948,14 627.880,498	163	507.949,653 627.872,065	8.568
163	507.949,653 627.872,065	164	507.955,174 627.864,527	9.344	164	507.955,174 627.864,527	165	507.964,259 627.859,945	10.175	165	507.964,259 627.859,945	166	507.975,37 627.862,032	11.305
166	507.975,37 627.862,032	167	507.986,55 627.865,544	11.719	167	507.986,55 627.865,544	168	507.999,888 627.862,501	13.681	168	507.999,888 627.862,501	169	508.035,096 627.861,194	35.232
169	508.035,096 627.861,194	170	508.056,81 627.858,195	21.92	170	508.056,81 627.858,195	171	508.073,437 627.834,133	29.248	171	508.073,437 627.834,133	172	508.088,826 627.794,162	42.831
172	508.088,826 627.794,162	173	508.090,509 627.765,91	28.302	173	508.090,509 627.765,91	174	508.089,618 627.744,563	21.366	174	508.089,618 627.744,563	175	508.107,111 627.722,891	27.851
175	508.107,111 627.722,891	176	508.137,519 627.662,191	67.891	176	508.137,519 627.662,191	177	508.161,466 627.622,473	46.379	177	508.161,466 627.622,473	178	508.180,442 627.601,683	28.148
178	508.180,442 627.601,683	179	508.217,641 627.579,44	43.342	179	508.217,641 627.579,44	180	508.237,142 627.612,778	38.623	180	508.237,142 627.612,778	181	508.294,123 627.580,695	65.392
181	508.294,123 627.580,695	182	508.277,118 627.548,587	36.333	182	508.277,118 627.548,587	183	508.309,14 627.530,863	36.6	183	508.309,14 627.530,863	184	508.331,962 627.513,583	28.626
184	508.331,962 627.513,583	185	508.396,4 627.447,487	92.309	185	508.396,4 627.447,487	186	508.442,336 627.407,052	61.197	186	508.442,336 627.407,052	187	508.486,184 627.379,551	51.759
187	508.486,184 627.379,551	188	508.538,493 627.353,012	58.656	188	508.538,493 627.353,012	189	508.568,301 627.337,05	33.813	189	508.568,301 627.337,05	190	508.610,418 627.315,703	47.218
190	508.610,418 627.315,703	191	508.661,027 627.288,599	57.41	191	508.661,027 627.288,599	192	508.708,771 627.265,766	52.923	192	508.708,771 627.265,766	193	508.725,203 627.254,942	19.677
193	508.725,203 627.254,942	194	508.739,21 627.238,071	21.928	194	508.739,21 627.238,071	195	508.754,566 627.212,868	29.513	195	508.754,566 627.212,868	196	508.767,117 627.197,719	19.673
196	508.767,117 627.197,719	197	508.781,495 627.188,927	16.853	197	508.781,495 627.188,927	198	508.799,805 627.182,667	19.351	198	508.799,805 627.182,667	199	508.823,933 627.176,147	24.993
199	508.823,933 627.176,147	200	508.882,852 627.161,563	60.697	200	508.882,852 627.161,563	201	509.016,75 627.124,294	138.988	201	509.016,75 627.124,294	202	509.046,305 627.116,627	30.533
202	509.046,305 627.116,627	203	509.048,745 627.129,857	13.453	203	509.048,745 627.129,857	204	509.071,353 627.140,29	24.899	204	509.071,353 627.140,29	205	509.114,603 627.120,295	47.648

Punct început	X / Y	Punct sfârșit	X / Y	Lungime segment	Punct început	X / Y	Punct sfârșit	X / Y	Lungime segment	Punct început	X / Y	Punct sfârșit	X / Y	Lungime segment
205	509.114,603 627.120,295	206	509.119,494 627.117,025	5.883	206	509.119,494 627.117,025	207	509.118,728 627.095,746	21.293	207	509.118,728 627.095,746	208	509.138,707 627.089,121	21.049
208	509.138,707 627.089,121	209	509.176,3 627.082,456	38.179	209	509.176,3 627.082,456	210	509.224,458 627.076,192	48.564	210	509.224,458 627.076,192	211	509.240,999 627.074,675	16.61
211	509.240,999 627.074,675	212	509.255,161 627.067,746	15.766	212	509.255,161 627.067,746	213	509.268,916 627.060,716	15.447	213	509.268,916 627.060,716	214	509.285,523 627.048,796	20.442
214	509.285,523 627.048,796	215	509.296,832 627.037,079	16.284	215	509.296,832 627.037,079	216	509.304,159 627.030,369	9.935	216	509.304,159 627.030,369	217	509.308,987 627.058,008	28.058
217	509.308,987 627.058,008	218	509.310,15 627.088,832	30.846	218	509.310,15 627.088,832	219	509.301,135 627.120,819	33.233	219	509.301,135 627.120,819	220	509.272,347 627.187,992	73.082
220	509.272,347 627.187,992	221	509.263,939 627.205,116	19.077	221	509.263,939 627.205,116	222	509.255,579 627.230,196	26.437	222	509.255,579 627.230,196	223	509.270,118 627.265,818	38.475
223	509.270,118 627.265,818	224	509.295,563 627.300,713	43.187	224	509.295,563 627.300,713	225	509.329,469 627.338,362	50.666	225	509.329,469 627.338,362	226	509.389,104 627.392,318	80.421
226	509.389,104 627.392,318	227	509.443,059 627.431,364	66.601	227	509.443,059 627.431,364	228	509.461,518 627.464,022	37.514	228	509.461,518 627.464,022	229	509.466,487 627.483,9	20.49
229	509.466,487 627.483,9	230	509.479,248 627.593,851	110.689	230	509.479,248 627.593,851	231	509.474,705 627.610,89	17.634	231	509.474,705 627.610,89	232	509.478,113 627.642,127	31.422
232	509.478,113 627.642,127	233	509.482,088 627.669,957	28.112	233	509.482,088 627.669,957	234	509.471,865 627.656,894	16.588	234	509.471,865 627.656,894	235	509.464,482 627.648,943	10.85
235	509.464,482 627.648,943	236	509.459,37 627.643,831	7.229	236	509.459,37 627.643,831	237	509.451,987 627.636,448	10.441	237	509.451,987 627.636,448	238	509.430,405 627.630,768	22.317
238	509.430,405 627.630,768	239	509.404,847 627.631,904	25.583	239	509.404,847 627.631,904	240	509.373,61 627.631,336	31.242	240	509.373,61 627.631,336	241	509.345,212 627.627,361	28.675
241	509.345,212 627.627,361	242	509.319,654 627.622,249	26.064	242	509.319,654 627.622,249	243	509.300,344 627.618,841	19.608	243	509.300,344 627.618,841	244	509.287,849 627.609,754	15.45
244	509.287,849 627.609,754	245	509.277,058 627.596,123	17.385	245	509.277,058 627.596,123	246	509.263,427 627.587,036	16.382	246	509.263,427 627.587,036	247	509.240,709 627.576,245	25.151
247	509.240,709 627.576,245	248	509.225,375 627.576,245	15.334	248	509.225,375 627.576,245	249	509.199,249 627.598,395	34.252	249	509.199,249 627.598,395	250	509.159,492 627.633,608	53.109
250	509.159,492 627.633,608	251	509.143,022 627.652,35	24.95	251	509.143,022 627.652,35	252	509.119,515 627.645,722	24.424	252	509.119,515 627.645,722	253	509.098,578 627.642,698	21.154
253	509.098,578 627.642,698	254	509.079,735 627.645,024	18.986	254	509.079,735 627.645,024	255	509.061,357 627.651,538	19.498	255	509.061,357 627.651,538	256	509.034,372 627.664,565	29.965
256	509.034,372 627.664,565	257	509.004,595 627.681,78	34.395	257	509.004,595 627.681,78	258	508.987,845 627.699,227	24.186	258	508.987,845 627.699,227	259	508.961,51 627.727,525	38.656
259	508.961,51 627.727,525	260	508.940,283 627.750,788	31.492	260	508.940,283 627.750,788	261	508.932,722 627.764,455	15.619	261	508.932,722 627.764,455	262	508.914,111 627.776,087	21.947
262	508.914,111 627.776,087	263	508.891,721 627.783,066	23.452	263	508.891,721 627.783,066	264	508.869,62 627.795,279	25.251	264	508.869,62 627.795,279	265	508.846,357 627.807,202	26.14
265	508.846,357 627.807,202	266	508.896,826 627.819,533	51.954	266	508.896,826 627.819,533	267	508.956,235 627.831,558	60.614	267	508.956,235 627.831,558	268	508.986,233 627.841,727	31.675
268	508.986,233 627.841,727	269	509.016,53 627.852,209	32.059	269	509.016,53 627.852,209	270	509.055,443 627.857,809	39.314	270	509.055,443 627.857,809	271	509.091,378 627.863,338	36.358
271	509.091,378 627.863,338	272	509.115,005 627.856,068	24.72	272	509.115,005 627.856,068	273	509.149,536 627.860,612	34.829	273	509.149,536 627.860,612	274	509.168,786 627.867,221	20.353
274	509.168,786 627.867,221	275	509.191,491 627.870,384	22.924	275	509.191,491 627.870,384	276	509.203,402 627.876,526	13.401	276	509.203,402 627.876,526	277	509.212,707 627.879,876	9.89
277	509.212,707 627.879,876	278	509.229,27 627.898,3	24.775	278	509.229,27 627.898,3	279	509.255,856 627.938,307	48.035	279	509.255,856 627.938,307	280	509.262,538 627.961,618	24.25
280	509.262,538 627.961,618	281	509.268,645 627.990,697	29.713	281	509.268,645 627.990,697	282	509.270,099 628.011,925	21.278	282	509.270,099 628.011,925	283	509.278,584 628.046,711	35.806
283	509.278,584 628.046,711	284	509.283,422 628.072,021	25.768	284	509.283,422 628.072,021	285	509.291,425 628.084,862	15.131	285	509.291,425 628.084,862	286	509.309,505 628.104,393	26.615
286	509.309,505 628.104,393	287	509.336,767 628.120,296	31.561	287	509.336,767 628.120,296	288	509.347,95 628.127,72	13.423	288	509.347,95 628.127,72	289	509.364,234 628.141,969	21.638
289	509.364,234 628.141,969	290	509.394,248 628.169,76	40.905	290	509.394,248 628.169,76	291	509.398,648 628.257,29	87.641	291	509.398,648 628.257,29	292	509.400,435 628.292,278	35.034
292	509.400,435 628.292,278	293	509.415,175 628.335,008	45.201	293	509.415,175 628.335,008	294	509.430,046 628.358,047	27.422	294	509.430,046 628.358,047	295	509.471,733 628.384,548	49.397
295	509.471,733 628.384,548	296	509.520,565 628.422,711	61.976	296	509.520,565 628.422,711	297	509.553,769 628.442,464	38.635	297	509.553,769 628.442,464	298	509.577,269 628.460,877	29.854
298	509.577,269 628.460,877	299	509.597,988 628.464,875	21.101	299	509.597,988 628.464,875	300	509.627,794 628.483,413	35.101	300	509.627,794 628.483,413	301	509.689,989 628.520,209	72.265
301	509.689,989 628.520,209	302	509.700,573 628.525,687	11.918	302	509.700,573 628.525,687	303	509.712,205 628.515,51	15.456	303	509.712,205 628.515,51	304	509.723,109 628.484,977	32.422

Punct început	X / Y	Punct sfârșit	X / Y	Lungime segment	Punct început	X / Y	Punct sfârșit	X / Y	Lungime segment	Punct început	X / Y	Punct sfârșit	X / Y	Lungime segment
304	509.723,109 628.484,977	305	509.734,741 628.462,077	25.685	305	509.734,741 628.462,077	306	509.750,371 628.464,621	15.836	306	509.750,371 628.464,621	307	509.781,267 628.487,884	38.675
307	509.781,267 628.487,884	308	509.784,902 628.476,616	11.84	308	509.784,902 628.476,616	309	509.797,624 628.475,162	12.805	309	509.797,624 628.475,162	310	509.829,611 628.486,794	34.036
310	509.829,611 628.486,794	311	509.856,509 628.490,065	27.096	311	509.856,509 628.490,065	312	509.880,5 628.486,794	24.213	312	509.880,5 628.486,794	313	509.902,672 628.490,429	22.468
313	509.902,672 628.490,429	314	509.920,483 628.507,876	24.932	314	509.920,483 628.507,876	315	509.941,566 628.516,964	22.958	315	509.941,566 628.516,964	316	509.970,281 628.529,686	31.407
316	509.970,281 628.529,686	317	509.999,724 628.546,77	34.04	317	509.999,724 628.546,77	318	510.016,444 628.565,671	25.235	318	510.016,444 628.565,671	319	510.018,989 628.595,114	29.553
319	510.018,989 628.595,114	320	510.013,9 628.616,923	22.395	320	510.013,9 628.616,923	321	509.965,828 628.612,084	48.315	321	509.965,828 628.612,084	322	509.945,837 628.615,264	20.242
322	509.945,837 628.615,264	323	509.927,208 628.617,536	18.767	323	509.927,208 628.617,536	324	509.906,307 628.620,717	21.142	324	509.906,307 628.620,717	325	509.891,768 628.628,895	16.681
325	509.891,768 628.628,895	326	509.925,39 628.645,252	37.39	326	509.925,39 628.645,252	327	510.002,632 628.660,7	78.772	327	510.002,632 628.660,7	328	510.064,425 628.666,607	62.075
328	510.064,425 628.666,607	329	510.119,358 628.679,283	56.377	329	510.119,358 628.679,283	330	510.167,746 628.693,613	50.465	330	510.167,746 628.693,613	331	510.234,668 628.727,179	74.868
331	510.234,668 628.727,179	332	510.307,167 628.767,263	82.842	332	510.307,167 628.767,263	333	510.331,166 628.792,674	34.952	333	510.331,166 628.792,674	334	510.313,16 628.836,565	47.441
334	510.313,16 628.836,565	335	510.273,226 628.904,131	78.485	335	510.273,226 628.904,131	336	510.249,932 628.948,502	50.114	336	510.249,932 628.948,502	337	510.260,216 628.979,094	32.274
337	510.260,216 628.979,094	338	510.282,897 628.994,636	27.495	338	510.282,897 628.994,636	339	510.327,741 628.997,701	44.949	339	510.327,741 628.997,701	340	510.390,758 629.003,884	63.32
340	510.390,758 629.003,884	341	510.405,28 629.001,552	14.708	341	510.405,28 629.001,552	342	510.417,396 628.998,484	12.498	342	510.417,396 628.998,484	343	510.429,118 629.001,867	12.2
343	510.429,118 629.001,867	344	510.442,441 629.008,428	14.851	344	510.442,441 629.008,428	345	510.466,592 629.010,912	24.278	345	510.466,592 629.010,912	346	510.469,742 629.016,571	6.477
346	510.469,742 629.016,571	347	510.467,999 629.036,825	20.329	347	510.467,999 629.036,825	348	510.469,135 629.060,679	23.881	348	510.469,135 629.060,679	349	510.462,319 629.071,47	12.763
349	510.462,319 629.071,47	350	510.456,64 629.083,397	13.21	350	510.456,64 629.083,397	351	510.443,577 629.100,436	21.47	351	510.443,577 629.100,436	352	510.438,466 629.125,993	26.063
352	510.438,466 629.125,993	353	510.429,081 629.154,52	30.031	353	510.429,081 629.154,52	354	510.420,245 629.165,468	14.069	354	510.420,245 629.165,468	355	510.392,779 629.168,541	27.637
355	510.392,779 629.168,541	356	510.362,24 629.178,145	32.014	356	510.362,24 629.178,145	357	510.331,317 629.198,312	36.918	357	510.331,317 629.198,312	358	510.311,472 629.214,346	25.513
358	510.311,472 629.214,346	359	510.243,147 629.290,987	102.675	359	510.243,147 629.290,987	360	510.215,479 629.395,279	107.9	360	510.215,479 629.395,279	361	510.231,972 629.418,701	28.646
361	510.231,972 629.418,701	362	510.231,245 629.429,605	10.928	362	510.231,245 629.429,605	363	510.219,977 629.444,872	18.975	363	510.219,977 629.444,872	364	510.216,706 629.454,686	10.345
364	510.216,706 629.454,686	365	510.257,955 629.478,159	47.46	365	510.257,955 629.478,159	366	510.284,186 629.524,879	53.58	366	510.284,186 629.524,879	367	510.264,473 629.624,628	101.678
367	510.264,473 629.624,628	368	510.250,286 629.733,891	110.18	368	510.250,286 629.733,891	369	510.248,572 629.743,473	9.734	369	510.248,572 629.743,473	370	510.235,196 629.749,58	14.704
370	510.235,196 629.749,58	371	510.217,167 629.761,502	21.614	371	510.217,167 629.761,502	372	510.214,84 629.771,68	10.441	372	510.214,84 629.771,68	373	510.224,436 629.787,383	18.403
373	510.224,436 629.787,383	374	510.213,903 629.846,144	59.698	374	510.213,903 629.846,144	375	510.206,226 629.886,157	40.743	375	510.206,226 629.886,157	376	510.201,924 629.912,963	27.149
376	510.201,924 629.912,963	377	510.189,456 629.943,773	33.237	377	510.189,456 629.943,773	378	510.189,642 629.956,503	12.731	378	510.189,642 629.956,503	379	510.183,868 629.959,251	6.395
379	510.183,868 629.959,251	380	510.180,164 629.961,235	4.202	380	510.180,164 629.961,235	381	510.174,476 629.966,924	8.045	381	510.174,476 629.966,924	382	510.171,83 629.968,379	3.02
382	510.171,83 629.968,379	383	510.166,538 629.970,893	5.859	383	510.166,538 629.970,893	384	510.154,103 629.975,92	13.413	384	510.154,103 629.975,92	385	510.138,095 629.985,048	18.428
385	510.138,095 629.985,048	386	510.128,835 629.989,149	10.127	386	510.128,835 629.989,149	387	510.113,092 629.992,324	16.06	387	510.113,092 629.992,324	388	510.095,762 629.993,779	17.391
388	510.095,762 629.993,779	389	510.081,739 629.994,308	14.033	389	510.081,739 629.994,308	390	510.072,214 629.996,293	9.73	390	510.072,214 629.996,293	391	510.061,63 629.997,483	10.651
391	510.061,63 629.997,483	392	510.052,511 630.001,419	9.932	392	510.052,511 630.001,419	393	510.050,681 630.002,208	1.993	393	510.050,681 630.002,208	394	510.037,187 630.006,177	14.066
394	510.037,187 630.006,177	395	510.015,756 630.011,892	22.18	395	510.015,756 630.011,892	396	510.000,992 630.013,956	14.908	396	510.000,992 630.013,956	397	509.983,847 630.017,607	17.529
397	509.983,847 630.017,607	398	509.976,704 630.021,417	8.096	398	509.976,704 630.021,417	399	509.966,385 630.028,402	12.461	399	509.966,385 630.028,402	400	509.960,67 630.032,53	7.05
400	509.960,67 630.032,53	401	509.954,955 630.039,038	8.661	401	509.954,955 630.039,038	402	509.941,778 630.060,47	25.159	402	509.941,778 630.060,47	403	509.936,54 630.070,312	11.149

Punct început	X / Y	Punct sfârșit	X / Y	Lungime segment	Punct început	X / Y	Punct sfârșit	X / Y	Lungime segment	Punct început	X / Y	Punct sfârșit	X / Y	Lungime segment
403	509.936,54 630.070,312	404	509.927,65 630.088,092	19.879	404	509.927,65 630.088,092	405	509.921,3 630.101,427	14.77	405	509.921,3 630.101,427	406	509.916,696 630.110,0	9.731
406	509.916,696 630.110,0	407	509.914,473 630.113,651	4.275	407	509.914,473 630.113,651	408	509.907,647 630.122,7	11.335	408	509.907,647 630.122,7	409	509.894,63 630.135,559	18.297
409	509.894,63 630.135,559	410	509.882,247 630.144,131	15.06	410	509.882,247 630.144,131	411	509.868,912 630.154,45	16.861	411	509.868,912 630.154,45	412	509.857,323 630.163,499	14.703
412	509.857,323 630.163,499	413	509.846,211 630.172,389	14.231	413	509.846,211 630.172,389	414	509.838,273 630.175,246	8.436	414	509.838,273 630.175,246	415	509.831,288 630.176,992	7.2
415	509.831,288 630.176,992	416	509.827,478 630.177,151	3.813	416	509.827,478 630.177,151	417	509.816,39 630.186,487	14.495	417	509.816,39 630.186,487	418	509.809,643 630.192,043	8.74
418	509.809,643 630.192,043	419	509.804,484 630.198,922	8.599	419	509.804,484 630.198,922	420	509.799,457 630.208,315	10.654	420	509.799,457 630.208,315	421	509.794,959 630.216,252	9.123
421	509.794,959 630.216,252	422	509.786,095 630.231,334	17.494	422	509.786,095 630.231,334	423	509.778,819 630.242,182	13.062	423	509.778,819 630.242,182	424	509.772,998 630.251,707	11.163
424	509.772,998 630.251,707	425	509.770,617 630.257,792	6.534	425	509.770,617 630.257,792	426	509.768,633 630.265,465	7.925	426	509.768,633 630.265,465	427	509.767,31 630.274,725	9.354
427	509.767,31 630.274,725	428	509.766,384 630.289,145	14.45	428	509.766,384 630.289,145	429	509.765,59 630.303,168	14.045	429	509.765,59 630.303,168	430	509.762,547 630.313,487	10.758
430	509.762,547 630.313,487	431	509.760,034 630.320,895	7.823	431	509.760,034 630.320,895	432	509.756,197 630.328,568	8.579	432	509.756,197 630.328,568	433	509.752,361 630.338,093	10.268
433	509.752,361 630.338,093	434	509.749,582 630.347,089	9.415	434	509.749,582 630.347,089	435	509.746,914 630.362,986	16.119	435	509.746,914 630.362,986	436	509.744,374 630.378,226	15.45
436	509.744,374 630.378,226	437	509.739,082 630.399,393	21.819	437	509.739,082 630.399,393	438	509.734,214 630.417,808	19.048	438	509.734,214 630.417,808	439	509.730,828 630.433,894	16.439
439	509.730,828 630.433,894	440	509.728,499 630.448,5	14.791	440	509.728,499 630.448,5	441	509.723,843 630.464,163	16.34	441	509.723,843 630.464,163	442	509.719,398 630.480,673	17.098
442	509.719,398 630.480,673	443	509.714,529 630.492,738	13.01	443	509.714,529 630.492,738	444	509.714,774 630.493,719	1.011	444	509.714,774 630.493,719	445	509.659,572 630.532,296	67.346
445	509.659,572 630.532,296	446	509.541,25 630.571,666	124.7	446	509.541,25 630.571,666	447	509.474,698 630.594,738	70.438	447	509.474,698 630.594,738	448	509.438,038 630.627,683	49.288
448	509.438,038 630.627,683	449	509.405,494 630.698,327	77.78	449	509.405,494 630.698,327	450	509.353,9 630.744,365	69.148	450	509.353,9 630.744,365	451	509.345,963 630.761,034	18.462
451	509.345,963 630.761,034	452	509.345,958 630.761,031	0.006	452	509.345,958 630.761,031	453	509.257,063 630.714,996	100.108	453	509.257,063 630.714,996	454	509.157,54 630.689,218	102.807
454	509.157,54 630.689,218	455	509.115,775 630.680,865	42.592	455	509.115,775 630.680,865	456	508.979,223 630.646,211	140.881	456	508.979,223 630.646,211	457	508.919,956 630.581,652	87.638
457	508.919,956 630.581,652	458	508.805,656 630.592,236	114.789	458	508.805,656 630.592,236	459	508.731,573 630.590,119	74.113	459	508.731,573 630.590,119	460	508.605,631 630.638,802	135.024
460	508.605,631 630.638,802	461	508.509,322 630.643,036	96.402	461	508.509,322 630.643,036	462	508.295,538 630.601,761	217.732	462	508.295,538 630.601,761	463	508.197,113 630.585,886	99.697
463	508.197,113 630.585,886	464	508.164,305 630.560,486	41.491	464	508.164,305 630.560,486	465	508.119,458 630.567,244	45.353	465	508.119,458 630.567,244	466	507.935,585 630.613,291	189.551
466	507.935,585 630.613,291	467	507.923,436 630.615,529	12.353	467	507.923,436 630.615,529	468	507.732,935 630.548,06	202.096	468	507.732,935 630.548,06	469	507.690,073 630.550,441	42.928
469	507.690,073 630.550,441	470	507.543,229 630.536,154	147.537	470	507.543,229 630.536,154	471	507.482,904 630.512,341	64.855	471	507.482,904 630.512,341	472	507.291,609 630.468,685	196.213
472	507.291,609 630.468,685	473	507.259,859 630.418,678	59.235	473	507.259,859 630.418,678	474	507.190,803 630.363,91	88.138	474	507.190,803 630.363,91	475	507.106,338 630.326,607	92.336
475	507.106,338 630.326,607	476	507.044,18 630.324,954	62.18	476	507.044,18 630.324,954	477	506.965,624 630.306,842	80.617	477	506.965,624 630.306,842	478	506.969,572 630.290,158	17.145
478	506.969,572 630.290,158	479	506.969,003 630.270,724	19.442	479	506.969,003 630.270,724	480	506.965,31 630.236,847	34.078	480	506.965,31 630.236,847	481	506.980,495 630.199,404	40.405
481	506.980,495 630.199,404	482	506.979,288 630.155,373	44.048	482	506.979,288 630.155,373	483	507.012,662 630.122,559	46.804	483	507.012,662 630.122,559	484	507.011,878 630.092,465	30.104
484	507.011,878 630.092,465	485	507.007,206 630.064,736	28.12	485	507.007,206 630.064,736	486	507.015,003 630.022,783	42.671	486	507.015,003 630.022,783	487	507.030,197 630.005,699	22.863
487	507.030,197 630.005,699	488	507.038,117 629.952,29	53.993	488	507.038,117 629.952,29	489	507.046,777 629.922,106	31.402	489	507.046,777 629.922,106	490	507.058,456 629.858,564	64.606
490	507.058,456 629.858,564	491	507.060,168 629.821,803	36.801	491	507.060,168 629.821,803	492	507.056,337 629.804,442	17.779	492	507.056,337 629.804,442	1	507.048,195 629.786,828	19.405

\*\* Lungimile segmentelor sunt determinate în planul de proiecție Stereo 70 și sunt rotunjite la 1 milimetru.

\*\*\* Distanța dintre puncte este formată din segmente cumulate ce sunt mai mici decât valoarea 1 milimetru.





**DATE DESPRE IMOBILUL NR. 2667**

Oficiul de Cadastru și Publicitate Imobiliară SUCEAVA  
 Biroul de Cadastru și Publicitate Imobiliară Vatra Dornei

**A. Partea I. Descrierea imobilului**

TEREN Extravilan

Adresa: Jud. Suceava

Nr. Crt	Nr cadastral Nr. topografic	Suprafața* (mp)	Observații / Referințe
A1		1.924	Sector cadastral:47 Teren neimpregmuit;

**B. Partea II. Proprietari și acte**

Inscrieri privitoare la dreptul de proprietate și alte drepturi reale		Referințe
/		
Act Normativ nr. 1705, din 29/11/2006 emis de GUVERNUL ROMANIEI;		
B1	Intabulare, drept de PROPRIETATE, dobandit prin Lege, cota actuala 1/1, cota initiala 1/1 1) <b>STATUL ROMAN</b> , CIF:9999999999999, DOMENIU PUBLIC	A1
Act Normativ nr. 107, din 05/09/2002 emis de GUVERNUL ROMANIEI;		
B2	Intabulare, drept de ADMINISTRARE, dobandit prin Lege, cota actuala 1/1, cota initiala 1/1 1) <b>ADMINISTRATIA NATIONALA APELE ROMANE-PRIN ADMINISTRATIA BAZINALA DE APA SIRET</b> , CIF: 18264854	A1

**C. Partea III. SARCINI .**

Inscrieri privind dezmembramintele dreptului de proprietate, drepturi reale de garanție și sarcini	Referințe
NU SUNT	

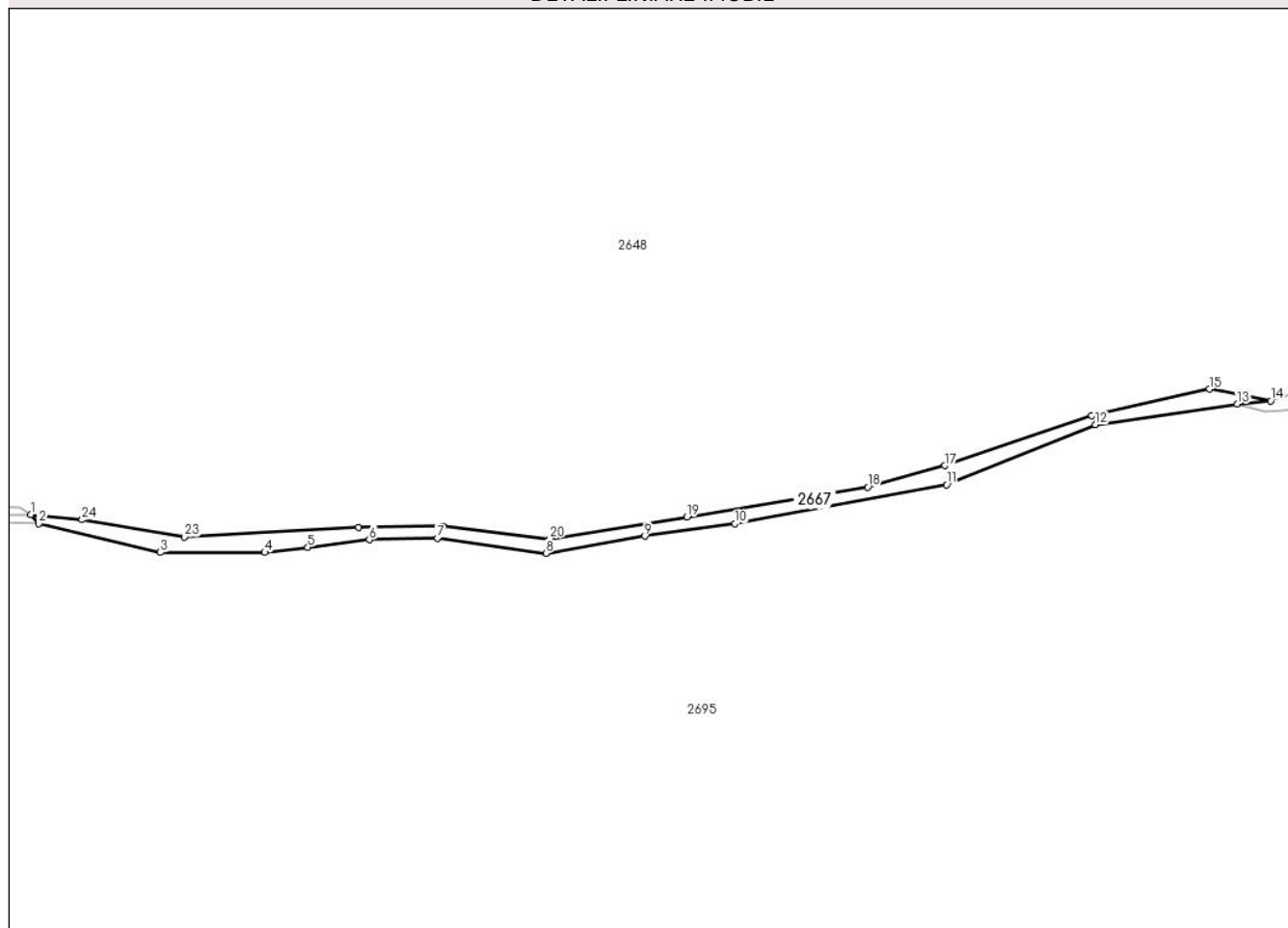
## Anexa Nr. 1 La Partea I

## Teren

Nr cadastral	Suprafața (mp)*	Observații / Referințe
	1.924	

\* Suprafața este determinată în planul de proiecție Stereo 70.

## DETALII LINIARE IMOBIL



## Date referitoare la teren

Crt	Categorie folosință	Intravilan	Suprafața (mp)	Tarla	Parcelă	Nr. topo	Observații / Referințe
1	ape curgătoare	NU	1.924	-	-	-	Raul Dorna

## Lungime Segmente

1) Valorile lungimilor segmentelor sunt obținute din proiecție în plan.

Punct început	X / Y	Punct sfârșit	X / Y	Lungime segment (** (m)
1	512.347,17 626.465,268	2	512.349,769 626.462,268	3.969
3	512.389,807 626.452,834	4	512.424,203 626.452,834	34.396
5	512.438,335 626.454,573	6	512.458,599 626.457,067	20.417
7	512.481,088 626.457,596	8	512.516,807 626.452,569	36.071
9	512.549,35 626.458,236	10	512.579,058 626.462,287	29.983

Punct început	X / Y	Punct sfârșit	X / Y	Lungime segment (** (m)
2	512.349,769 626.462,268	3	512.389,807 626.452,834	41.134
4	512.424,203 626.452,834	5	512.438,335 626.454,573	14.239
6	512.458,599 626.457,067	7	512.481,088 626.457,596	22.495
8	512.516,807 626.452,569	9	512.549,35 626.458,236	33.033
10	512.579,058 626.462,287	11	512.648,717 626.475,169	70.84

Punct început	X / Y	Punct sfârșit	X / Y	Lungime segment (** (m)
11	512.648,717 626.475,169	12	512.697,662 626.494,92	52.78
13	512.744,462 626.501,692	14	512.755,424 626.502,756	11.014
15	512.735,236 626.506,616	16	512.696,426 626.497,925	39.771
17	512.648,028 626.481,435	18	512.622,682 626.474,336	26.321
19	512.563,223 626.464,522	20	512.518,121 626.457,373	45.665
21	512.482,836 626.461,542	22	512.455,143 626.461,095	27.697
23	512.397,822 626.457,968	24	512.364,047 626.463,61	34.243

Punct început	X / Y	Punct sfârșit	X / Y	Lungime segment (** (m)
12	512.697,662 626.494,92	13	512.744,462 626.501,692	47.287
14	512.755,424 626.502,756	15	512.735,236 626.506,616	20.554
16	512.696,426 626.497,925	17	512.648,028 626.481,435	51.13
18	512.622,682 626.474,336	19	512.563,223 626.464,522	60.263
20	512.518,121 626.457,373	21	512.482,836 626.461,542	35.53
22	512.455,143 626.461,095	23	512.397,822 626.457,968	57.406
24	512.364,047 626.463,61	1	512.347,17 626.465,268	16.958

\*\* Lungimile segmentelor sunt determinate în planul de proiecție Stereo 70 și sunt rotunjite la 1 milimetru.

\*\*\* Distanța dintre puncte este formată din segmente cumulate ce sunt mai mici decât valoarea 1 milimetru.



**DATE DESPRE IMOBILUL NR. 2668**

Oficiul de Cadastru și Publicitate Imobiliară SUCEAVA  
Biroul de Cadastru și Publicitate Imobiliară Vatra Dornei

**A. Partea I. Descrierea imobilului**

TEREN Extravilan

Adresa: Jud. Suceava

Nr. Crt	Nr cadastral Nr. topografic	Suprafața* (mp)	Observații / Referințe
A1		Din acte: 13.879.000 Masurata: 111.090	Sector cadastral:47 Teren neimprejmuit; Diferenta de suprafata se afla la ID 2841, ID 2672, ID 2674, ID 2825 si pe UAT Prundu Bargaului

**B. Partea II. Proprietari și acte**

Inscrieri privitoare la dreptul de proprietate și alte drepturi reale	Referințe
/	
Act Administrativ nr. 272, din 21/06/2005 emis de CJPSDPAT SUCEAVA;	
B1	A1
Intabulare, drept de PROPRIETATE, dobandit prin Lege, cota actuala 1/1, cota initiala 1/1	
1) COMUNA PRUNDU BARGAULUI, CIF:4347410	

**C. Partea III. SARCINI .**

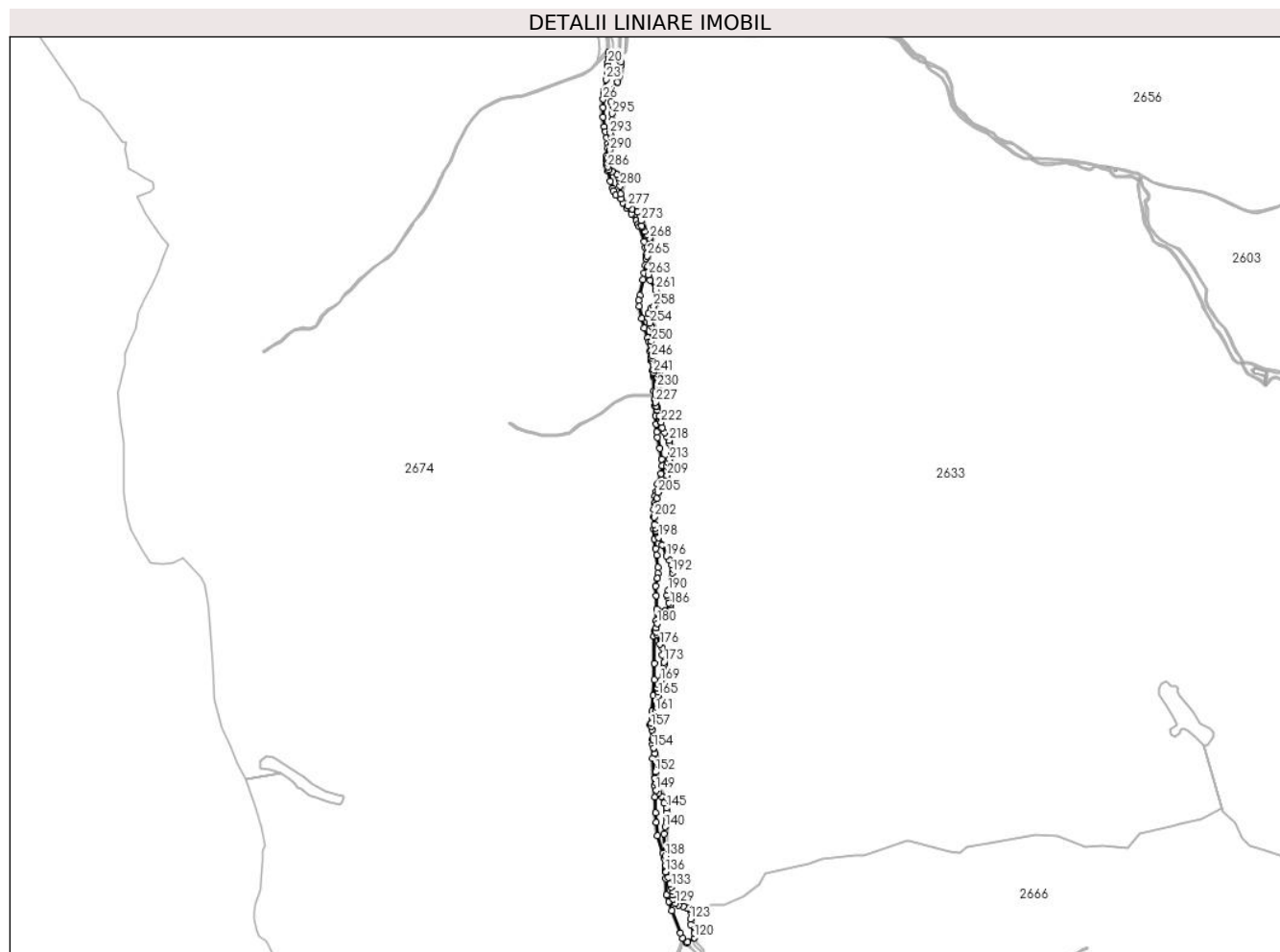
Inscrieri privind dezmembramintele dreptului de proprietate, drepturi reale de garanție și sarcini	Referințe
NU SUNT	

## Anexa Nr. 1 La Partea I

## Teren

Nr cadastral	Suprafața (mp)*	Observații / Referințe
	Din acte: 13.879.000 Masurata: 111.090	Diferenta de suprafata se afla la ID 2841, ID 2672, ID 2674, ID 2825 si pe UAT Prundu Bargaului

\* Suprafața este determinată în planul de proiecție Stereo 70.



## Date referitoare la teren

Crt	Categorie folosință	Intravilan	Suprafața (mp)	Tarla	Parcelă	Nr. topo	Observații / Referințe
1	padure	NU	111.090	-	-	-	

## Lungime Segmente

1) Valorile lungimilor segmentelor sunt obținute din proiecție în plan.

Punct început	X / Y	Punct sfârșit	X / Y	Lungime segment	Punct început	X / Y	Punct sfârșit	X / Y	Lungime segment	Punct început	X / Y	Punct sfârșit	X / Y	Lungime segment
1	506.594,559 633.944,432	2	506.598,442 634.002,592	58.289	2	506.598,442 634.002,592	3	506.622,575 634.035,243	40.602	3	506.622,575 634.035,243	4	506.632,787 634.061,034	27.739
4	506.632,787 634.061,034	5	506.631,202 634.084,944	23.962	5	506.631,202 634.084,944	6	506.637,841 634.108,392	24.37	6	506.637,841 634.108,392	7	506.636,113 634.124,524	16.224
7	506.636,113 634.124,524	8	506.625,31 634.136,911	16.436	8	506.625,31 634.136,911	9	506.618,108 634.145,265	11.03	9	506.618,108 634.145,265	10	506.609,713 634.155,716	13.405
10	506.609,713 634.155,716	11	506.594,244 634.148,99	16.868	11	506.594,244 634.148,99	12	506.593,161 634.150,856	2.158	12	506.593,161 634.150,856	13	506.608,109 634.157,722	16.449

Punct început	X / Y	Punct sfârșit	X / Y	Lungime segment	Punct început	X / Y	Punct sfârșit	X / Y	Lungime segment	Punct început	X / Y	Punct sfârșit	X / Y	Lungime segment
13	506.608,109 634.157,722	14	506.602,871 634.164,076	8.235	14	506.602,871 634.164,076	15	506.599,488 634.162,336	3.804	15	506.599,488 634.162,336	16	506.591,542 634.162,394	7.946
16	506.591,542 634.162,394	17	506.587,599 634.163,902	4.222	17	506.587,599 634.163,902	18	506.583,584 634.168,259	5.925	18	506.583,584 634.168,259	19	506.582,942 634.142,854	25.413
19	506.582,942 634.142,854	20	506.580,704 634.120,953	22.015	20	506.580,704 634.120,953	21	506.580,306 634.104,223	16.735	21	506.580,306 634.104,223	22	506.576,707 634.071,951	32.472
22	506.576,707 634.071,951	23	506.572,956 634.045,769	26.449	23	506.572,956 634.045,769	24	506.563,804 633.995,734	50.865	24	506.563,804 633.995,734	25	506.561,916 633.985,469	10.437
25	506.561,916 633.985,469	26	506.558,312 633.956,936	28.76	26	506.558,312 633.956,936	27	506.556,712 633.919,252	37.718	27	506.556,712 633.919,252	28	506.558,148 633.877,039	42.237
28	506.558,148 633.877,039	29	506.563,86 633.832,634	44.771	29	506.563,86 633.832,634	30	506.568,801 633.809,699	23.461	30	506.568,801 633.809,699	31	506.574,815 633.782,637	27.722
31	506.574,815 633.782,637	32	506.578,871 633.755,997	26.947	32	506.578,871 633.755,997	33	506.578,622 633.736,816	19.183	33	506.578,622 633.736,816	34	506.572,782 633.699,235	38.032
34	506.572,782 633.699,235	35	506.572,373 633.680,55	18.689	35	506.572,373 633.680,55	36	506.573,893 633.659,165	21.439	36	506.573,893 633.659,165	37	506.578,793 633.634,525	25.122
37	506.578,793 633.634,525	38	506.591,525 633.586,574	49.613	38	506.591,525 633.586,574	39	506.601,017 633.553,909	34.016	39	506.601,017 633.553,909	40	506.604,124 633.545,171	9.274
40	506.604,124 633.545,171	41	506.615,858 633.524,419	23.84	41	506.615,858 633.524,419	42	506.648,51 633.490,051	47.406	42	506.648,51 633.490,051	43	506.664,973 633.467,739	27.728
43	506.664,973 633.467,739	44	506.687,227 633.439,401	36.032	44	506.687,227 633.439,401	45	506.708,799 633.411,371	35.37	45	506.708,799 633.411,371	46	506.716,721 633.395,167	18.037
46	506.716,721 633.395,167	47	506.721,402 633.384,364	11.774	47	506.721,402 633.384,364	48	506.743,615 633.316,157	71.733	48	506.743,615 633.316,157	49	506.749,909 633.288,55	28.315
49	506.749,909 633.288,55	50	506.753,013 633.259,081	29.632	50	506.753,013 633.259,081	51	506.752,066 633.239,809	19.295	51	506.752,066 633.239,809	52	506.748,659 633.208,817	31.179
52	506.748,659 633.208,817	53	506.743,492 633.172,807	36.379	53	506.743,492 633.172,807	54	506.738,238 633.144,968	28.33	54	506.738,238 633.144,968	55	506.723,683 633.074,151	72.297
55	506.723,683 633.074,151	56	506.718,152 633.050,068	24.71	56	506.718,152 633.050,068	57	506.720,593 633.023,884	26.298	57	506.720,593 633.023,884	58	506.733,268 632.968,92	56.407
58	506.733,268 632.968,92	59	506.744,344 632.926,397	43.942	59	506.744,344 632.926,397	60	506.759,756 632.881,457	47.509	60	506.759,756 632.881,457	61	506.765,085 632.862,445	19.745
61	506.765,085 632.862,445	62	506.769,55 632.819,954	42.725	62	506.769,55 632.819,954	63	506.775,97 632.779,076	41.379	63	506.775,97 632.779,076	64	506.781,711 632.736,078	43.38
64	506.781,711 632.736,078	65	506.785,755 632.704,358	31.977	65	506.785,755 632.704,358	66	506.786,619 632.641,414	62.95	66	506.786,619 632.641,414	67	506.788,057 632.605,254	36.189
67	506.788,057 632.605,254	68	506.790,94 632.573,525	31.86	68	506.790,94 632.573,525	69	506.794,934 632.531,417	42.297	69	506.794,934 632.531,417	70	506.797,8 632.494,157	37.37
70	506.797,8 632.494,157	71	506.801,231 632.456,554	37.759	71	506.801,231 632.456,554	72	506.804,3 632.433,428	23.329	72	506.804,3 632.433,428	73	506.812,942 632.383,915	50.262
73	506.812,942 632.383,915	74	506.821,475 632.334,748	49.902	74	506.821,475 632.334,748	75	506.823,819 632.304,386	30.452	75	506.823,819 632.304,386	76	506.818,193 632.269,877	34.965
76	506.818,193 632.269,877	77	506.804,144 632.222,573	49.346	77	506.804,144 632.222,573	78	506.796,445 632.188,087	35.335	78	506.796,445 632.188,087	79	506.793,045 632.169,514	18.882
79	506.793,045 632.169,514	80	506.788,581 632.136,545	33.27	80	506.788,581 632.136,545	81	506.787,441 632.109,68	26.889	81	506.787,441 632.109,68	82	506.785,935 632.075,512	34.201
82	506.785,935 632.075,512	83	506.787,414 632.019,371	56.16	83	506.787,414 632.019,371	84	506.789,981 631.976,346	43.102	84	506.789,981 631.976,346	85	506.796,003 631.931,403	45.345
85	506.796,003 631.931,403	86	506.800,618 631.902,48	29.289	86	506.800,618 631.902,48	87	506.804,557 631.847,434	55.187	87	506.804,557 631.847,434	88	506.804,865 631.820,664	26.772
88	506.804,865 631.820,664	89	506.802,122 631.797,854	22.974	89	506.802,122 631.797,854	90	506.795,918 631.763,429	34.98	90	506.795,918 631.763,429	91	506.798,312 631.720,666	42.83
91	506.798,312 631.720,666	92	506.799,331 631.660,171	60.504	92	506.799,331 631.660,171	93	506.796,71 631.607,705	52.531	93	506.796,71 631.607,705	94	506.790,477 631.561,703	46.422
94	506.790,477 631.561,703	95	506.787,748 631.536,978	24.875	95	506.787,748 631.536,978	96	506.788,793 631.415,269	121.713	96	506.788,793 631.415,269	97	506.788,663 631.341,581	73.688
97	506.788,663 631.341,581	98	506.785,311 631.269,054	72.604	98	506.785,311 631.269,054	99	506.779,503 631.200,308	68.991	99	506.779,503 631.200,308	100	506.770,888 631.140,525	60.401
100	506.770,888 631.140,525	101	506.779,984 631.073,452	67.687	101	506.779,984 631.073,452	102	506.781,12 631.048,683	24.795	102	506.781,12 631.048,683	103	506.780,111 630.986,34	62.351
103	506.780,111 630.986,34	104	506.788,936 630.865,72	120.942	104	506.788,936 630.865,72	105	506.791,409 630.813,851	51.928	105	506.791,409 630.813,851	106	506.795,343 630.741,515	72.443
106	506.795,343 630.741,515	107	506.796,663 630.698,887	42.648	107	506.796,663 630.698,887	108	506.804,368 630.638,257	61.118	108	506.804,368 630.638,257	109	506.827,429 630.559,769	81.806
109	506.827,429 630.559,769	110	506.832,844 630.538,722	21.732	110	506.832,844 630.538,722	111	506.839,493 630.485,037	54.095	111	506.839,493 630.485,037	112	506.840,327 630.444,453	40.593

Punct început	X / Y	Punct sfârșit	X / Y	Lungime segment	Punct început	X / Y	Punct sfârșit	X / Y	Lungime segment	Punct început	X / Y	Punct sfârșit	X / Y	Lungime segment
112	506.840,327 630.444,453	113	506.844,934 630.371,337	73.261	113	506.844,934 630.371,337	114	506.854,626 630.342,413	30.505	114	506.854,626 630.342,413	115	506.869,051 630.302,089	42.826
115	506.869,051 630.302,089	116	506.906,538 630.199,281	109.429	116	506.906,538 630.199,281	117	506.917,978 630.175,197	26.663	117	506.917,978 630.175,197	118	506.933,226 630.155,892	24.6
118	506.933,226 630.155,892	119	506.939,404 630.160,192	7.527	119	506.939,404 630.160,192	120	506.970,388 630.178,62	36.05	120	506.970,388 630.178,62	121	506.969,328 630.200,057	21.463
121	506.969,328 630.200,057	122	506.951,938 630.237,229	41.039	122	506.951,938 630.237,229	123	506.951,81 630.262,955	25.726	123	506.951,81 630.262,955	124	506.955,562 630.293,087	30.365
124	506.955,562 630.293,087	125	506.946,902 630.307,606	16.906	125	506.946,902 630.307,606	126	506.935,425 630.312,115	12.331	126	506.935,425 630.312,115	127	506.920,078 630.320,668	17.569
127	506.920,078 630.320,668	128	506.897,17 630.325,159	23.344	128	506.897,17 630.325,159	129	506.884,699 630.334,533	15.601	129	506.884,699 630.334,533	130	506.872,717 630.353,606	22.524
130	506.872,717 630.353,606	131	506.871,852 630.372,284	18.698	131	506.871,852 630.372,284	132	506.869,991 630.389,592	17.408	132	506.869,991 630.389,592	133	506.865,338 630.406,9	17.923
133	506.865,338 630.406,9	134	506.859,325 630.421,457	15.75	134	506.859,325 630.421,457	135	506.851,999 630.450,446	29.9	135	506.851,999 630.450,446	136	506.841,556 630.475,421	27.07
136	506.841,556 630.475,421	137	506.839,742 630.506,269	30.901	137	506.839,742 630.506,269	138	506.838,967 630.545,925	39.664	138	506.838,967 630.545,925	139	506.833,407 630.646,321	100.55
139	506.833,407 630.646,321	140	506.837,253 630.678,475	32.383	140	506.837,253 630.678,475	141	506.842,539 630.700,239	22.397	141	506.842,539 630.700,239	142	506.843,924 630.722,548	22.352
142	506.843,924 630.722,548	143	506.844,539 630.738,856	16.32	143	506.844,539 630.738,856	144	506.842,975 630.750,557	11.805	144	506.842,975 630.750,557	145	506.843,53 630.762,822	12.278
145	506.843,53 630.762,822	146	506.833,866 630.786,095	25.2	146	506.833,866 630.786,095	147	506.820,865 630.815,419	32.077	147	506.820,865 630.815,419	148	506.808,199 630.830,723	19.866
148	506.808,199 630.830,723	149	506.797,033 630.842,623	16.318	149	506.797,033 630.842,623	150	506.798,238 630.876,18	33.579	150	506.798,238 630.876,18	151	506.792,206 630.897,779	22.425
151	506.792,206 630.897,779	152	506.794,602 630.926,224	28.546	152	506.794,602 630.926,224	153	506.792,51 631.009,59	83.392	153	506.792,51 631.009,59	154	506.785,38 631.034,572	25.98
154	506.785,38 631.034,572	155	506.783,355 631.072,054	37.537	155	506.783,355 631.072,054	156	506.777,323 631.115,497	43.86	156	506.777,323 631.115,497	157	506.775,041 631.130,006	14.687
157	506.775,041 631.130,006	158	506.775,069 631.145,84	15.834	158	506.775,069 631.145,84	159	506.777,813 631.173,195	27.492	159	506.777,813 631.173,195	160	506.785,742 631.183,209	12.773
160	506.785,742 631.183,209	161	506.795,767 631.198,125	17.972	161	506.795,767 631.198,125	162	506.799,904 631.215,928	18.277	162	506.799,904 631.215,928	163	506.802,38 631.232,132	16.392
163	506.802,38 631.232,132	164	506.810,257 631.254,862	24.056	164	506.810,257 631.254,862	165	506.807,853 631.271,021	16.337	165	506.807,853 631.271,021	166	506.804,406 631.286,276	15.64
166	506.804,406 631.286,276	167	506.804,203 631.303,291	17.016	167	506.804,203 631.303,291	168	506.807,667 631.318,879	15.968	168	506.807,667 631.318,879	169	506.817,424 631.336,497	20.139
169	506.817,424 631.336,497	170	506.830,939 631.361,765	28.655	170	506.830,939 631.361,765	171	506.829,538 631.390,038	28.308	171	506.829,538 631.390,038	172	506.832,085 631.408,632	18.768
172	506.832,085 631.408,632	173	506.833,147 631.420,382	11.798	173	506.833,147 631.420,382	174	506.824,778 631.453,927	34.573	174	506.824,778 631.453,927	175	506.825,753 631.484,328	30.417
175	506.825,753 631.484,328	176	506.814,929 631.500,694	19.622	176	506.814,929 631.500,694	177	506.801,317 631.544,352	45.731	177	506.801,317 631.544,352	178	506.797,817 631.556,897	13.024
178	506.797,817 631.556,897	179	506.796,753 631.574,327	17.462	179	506.796,753 631.574,327	180	506.801,818 631.595,365	21.639	180	506.801,818 631.595,365	181	506.813,47 631.633,578	39.95
181	506.813,47 631.633,578	182	506.830,349 631.649,754	23.379	182	506.830,349 631.649,754	183	506.838,085 631.650,809	7.808	183	506.838,085 631.650,809	184	506.857,519 631.657,715	20.625
184	506.857,519 631.657,715	185	506.859,391 631.667,221	9.689	185	506.859,391 631.667,221	186	506.860,255 631.679,032	11.843	186	506.860,255 631.679,032	187	506.855,934 631.688,106	10.05
187	506.855,934 631.688,106	188	506.851,507 631.710,046	22.382	188	506.851,507 631.710,046	189	506.847,935 631.721,108	11.624	189	506.847,935 631.721,108	190	506.851,507 631.744,154	23.321
190	506.851,507 631.744,154	191	506.865,58 631.798,72	56.352	191	506.865,58 631.798,72	192	506.870,189 631.822,803	24.52	192	506.870,189 631.822,803	193	506.872,954 631.840,318	17.732
193	506.872,954 631.840,318	194	506.868,46 631.859,215	19.424	194	506.868,46 631.859,215	195	506.857,685 631.879,662	23.112	195	506.857,685 631.879,662	196	506.843,569 631.898,674	23.679
196	506.843,569 631.898,674	197	506.823,548 631.949,087	54.243	197	506.823,548 631.949,087	198	506.807,736 631.981,661	36.209	198	506.807,736 631.981,661	199	506.798,057 632.011,159	31.045
199	506.798,057 632.011,159	200	506.794,83 632.025,827	15.019	200	506.794,83 632.025,827	201	506.790,298 632.039,79	14.68	201	506.790,298 632.039,79	202	506.788,363 632.074,024	34.289
202	506.788,363 632.074,024	203	506.795,032 632.129,08	55.458	203	506.795,032 632.129,08	204	506.800,878 632.159,081	30.565	204	506.800,878 632.159,081	205	506.806,063 632.185,296	26.723
205	506.806,063 632.185,296	206	506.824,436 632.214,327	34.356	206	506.824,436 632.214,327	207	506.840,64 632.230,081	22.6	207	506.840,64 632.230,081	208	506.845,366 632.243,134	13.882
208	506.845,366 632.243,134	209	506.846,267 632.261,139	18.028	209	506.846,267 632.261,139	210	506.844,706 632.285,579	24.49	210	506.844,706 632.285,579	211	506.846,435 632.302,575	17.084



Punct început	X / Y	Punct sfârșit	X / Y	Lungime segment	Punct început	X / Y	Punct sfârșit	X / Y	Lungime segment	Punct început	X / Y	Punct sfârșit	X / Y	Lungime segment
211	506.846,435 632.302,575	212	506.852,347 632.318,345	16.842	212	506.852,347 632.318,345	213	506.858,154 632.333,729	16.444	213	506.858,154 632.333,729	214	506.868,84 632.355,846	24.563
214	506.868,84 632.355,846	215	506.869,741 632.372,59	16.768	215	506.869,741 632.372,59	216	506.865,059 632.389,694	17.733	216	506.865,059 632.389,694	217	506.857,678 632.404,638	16.667
217	506.857,678 632.404,638	218	506.855,811 632.419,517	14.996	218	506.855,811 632.419,517	219	506.844,923 632.438,824	22.165	219	506.844,923 632.438,824	220	506.836,136 632.454,092	17.616
220	506.836,136 632.454,092	221	506.825,32 632.476,108	24.529	221	506.825,32 632.476,108	222	506.820,423 632.501,747	26.102	222	506.820,423 632.501,747	223	506.812,357 632.529,69	29.084
223	506.812,357 632.529,69	224	506.802,413 632.556,752	28.831	224	506.802,413 632.556,752	225	506.798,991 632.572,151	15.775	225	506.798,991 632.572,151	226	506.798,579 632.574,688	2.57
226	506.798,579 632.574,688	227	506.793,559 632.590,684	16.765	227	506.793,559 632.590,684	228	506.794,603 632.622,326	31.659	228	506.794,603 632.622,326	229	506.797,369 632.641,592	19.464
229	506.797,369 632.641,592	230	506.802,255 632.657,816	16.944	230	506.802,255 632.657,816	231	506.810,031 632.668,809	13.465	231	506.810,031 632.668,809	232	506.818,438 632.681,936	15.588
232	506.818,438 632.681,936	233	506.823,305 632.697,275	16.093	233	506.823,305 632.697,275	234	506.822,715 632.702,364	5.123	234	506.822,715 632.702,364	235	506.818,193 632.707,69	6.987
235	506.818,193 632.707,69	236	506.809,196 632.707,321	9.005	236	506.809,196 632.707,321	237	506.801,028 632.706,593	8.2	237	506.801,028 632.706,593	238	506.793,466 632.707,696	7.642
238	506.793,466 632.707,696	239	506.788,346 632.713,919	8.059	239	506.788,346 632.713,919	240	506.786,062 632.719,985	6.482	240	506.786,062 632.719,985	241	506.785,353 632.725,656	5.715
241	506.785,353 632.725,656	242	506.786,298 632.736,999	11.382	242	506.786,298 632.736,999	243	506.788,771 632.744,042	7.465	243	506.788,771 632.744,042	244	506.786,005 632.756,579	12.839
244	506.786,005 632.756,579	245	506.779,552 632.781,007	25.266	245	506.779,552 632.781,007	246	506.776,764 632.793,751	13.045	246	506.776,764 632.793,751	247	506.779,299 632.802,739	9.339
247	506.779,299 632.802,739	248	506.775,193 632.824,226	21.876	248	506.775,193 632.824,226	249	506.775,868 632.847,632	23.416	249	506.775,868 632.847,632	250	506.776,544 632.865,411	17.792
250	506.776,544 632.865,411	251	506.783,97 632.893,768	29.313	251	506.783,97 632.893,768	252	506.785,096 632.918,524	24.782	252	506.785,096 632.918,524	253	506.776,77 632.934,036	17.605
253	506.776,77 632.934,036	254	506.768,893 632.948,665	16.615	254	506.768,893 632.948,665	255	506.759,891 632.971,451	24.5	255	506.759,891 632.971,451	256	506.762,423 632.991,425	20.134
256	506.762,423 632.991,425	257	506.773,113 633.012,243	23.402	257	506.773,113 633.012,243	258	506.786,617 633.025,184	18.704	258	506.786,617 633.025,184	259	506.799,514 633.042,595	21.667
259	506.799,514 633.042,595	260	506.802,679 633.068,969	26.563	260	506.802,679 633.068,969	261	506.794,943 633.098,859	30.875	261	506.794,943 633.098,859	262	506.770,679 633.141,409	48.982
262	506.770,679 633.141,409	263	506.763,327 633.166,909	26.539	263	506.763,327 633.166,909	264	506.759,108 633.203,832	37.163	264	506.759,108 633.203,832	265	506.758,053 633.249,547	45.727
265	506.758,053 633.249,547	266	506.760,163 633.287,877	38.388	266	506.760,163 633.287,877	267	506.771,058 633.315,506	29.7	267	506.771,058 633.315,506	268	506.767,907 633.331,035	15.845
268	506.767,907 633.331,035	269	506.755,529 633.346,789	20.035	269	506.755,529 633.346,789	270	506.746,301 633.361,868	17.679	270	506.746,301 633.361,868	271	506.734,707 633.379,797	21.351
271	506.734,707 633.379,797	272	506.731,074 633.385,273	6.572	272	506.731,074 633.385,273	273	506.729,316 633.409,889	24.679	273	506.729,316 633.409,889	274	506.725,096 633.433,801	24.282
274	506.725,096 633.433,801	275	506.713,492 633.449,274	19.341	275	506.713,492 633.449,274	276	506.689,228 633.462,636	27.7	276	506.689,228 633.462,636	277	506.670,59 633.474,944	22.335
277	506.670,59 633.474,944	278	506.639,648 633.508,685	45.781	278	506.639,648 633.508,685	279	506.636,947 633.530,29	21.773	279	506.636,947 633.530,29	280	506.635,506 633.567,02	36.758
280	506.635,506 633.567,02	281	506.634,786 633.588,085	21.077	281	506.634,786 633.588,085	282	506.630,105 633.603,029	15.66	282	506.630,105 633.603,029	283	506.620,743 633.617,972	17.633
283	506.620,743 633.617,972	284	506.598,057 633.630,936	26.129	284	506.598,057 633.630,936	285	506.585,094 633.640,118	15.885	285	506.585,094 633.640,118	286	506.579,195 633.651,982	13.25
286	506.579,195 633.651,982	287	506.578,619 633.668,546	16.574	287	506.578,619 633.668,546	288	506.580,06 633.684,678	16.196	288	506.580,06 633.684,678	289	506.581,068 633.694,472	9.846
289	506.581,068 633.694,472	290	506.589,251 633.727,959	34.472	290	506.589,251 633.727,959	291	506.593,428 633.756,478	28.823	291	506.593,428 633.756,478	292	506.592,42 633.788,454	31.992
292	506.592,42 633.788,454	293	506.590,095 633.804,716	16.427	293	506.590,095 633.804,716	294	506.598,535 633.862,949	58.841	294	506.598,535 633.862,949	295	506.599,379 633.892,206	29.269
295	506.599,379 633.892,206	1	506.594,559 633.944,432	52.448										

\*\* Lungimile segmentelor sunt determinate în planul de proiecție Stereo 70 și sunt rotunjite la 1 milimetru.

\*\*\* Distanța dintre puncte este formată din segmente cumulate ce sunt mai mici decât valoarea 1 milimetru.



**DATE DESPRE IMOBILUL NR. 2669**

Oficiul de Cadastru și Publicitate Imobiliară SUCEAVA  
Biroul de Cadastru și Publicitate Imobiliară Vatra Dornei

**A. Partea I. Descrierea imobilului**

TEREN Necunoscut

Adresa: Loc. Dornisoara, Jud. Suceava

Nr. Crt	Nr cadastral Nr. topografic	Suprafața* (mp)	Observații / Referințe
A1		5.889	Sector cadastral:47 Teren neimprejmuit;

**B. Partea II. Proprietari și acte**

Inscrieri privitoare la dreptul de proprietate și alte drepturi reale		Referințe
/		
Act Administrativ nr. 144, din 10/11/2023 emis de CL COMUNA POIANA STAMPEI (Anexa la HCL 144, pozitia 149);		
B1	Intabulare, drept de PROPRIETATE, dobandit prin Lege, cota actuala 1/1, cota initiala 1/1 1) COMUNA POIANA STAMPEI, CIF:5021250	A1

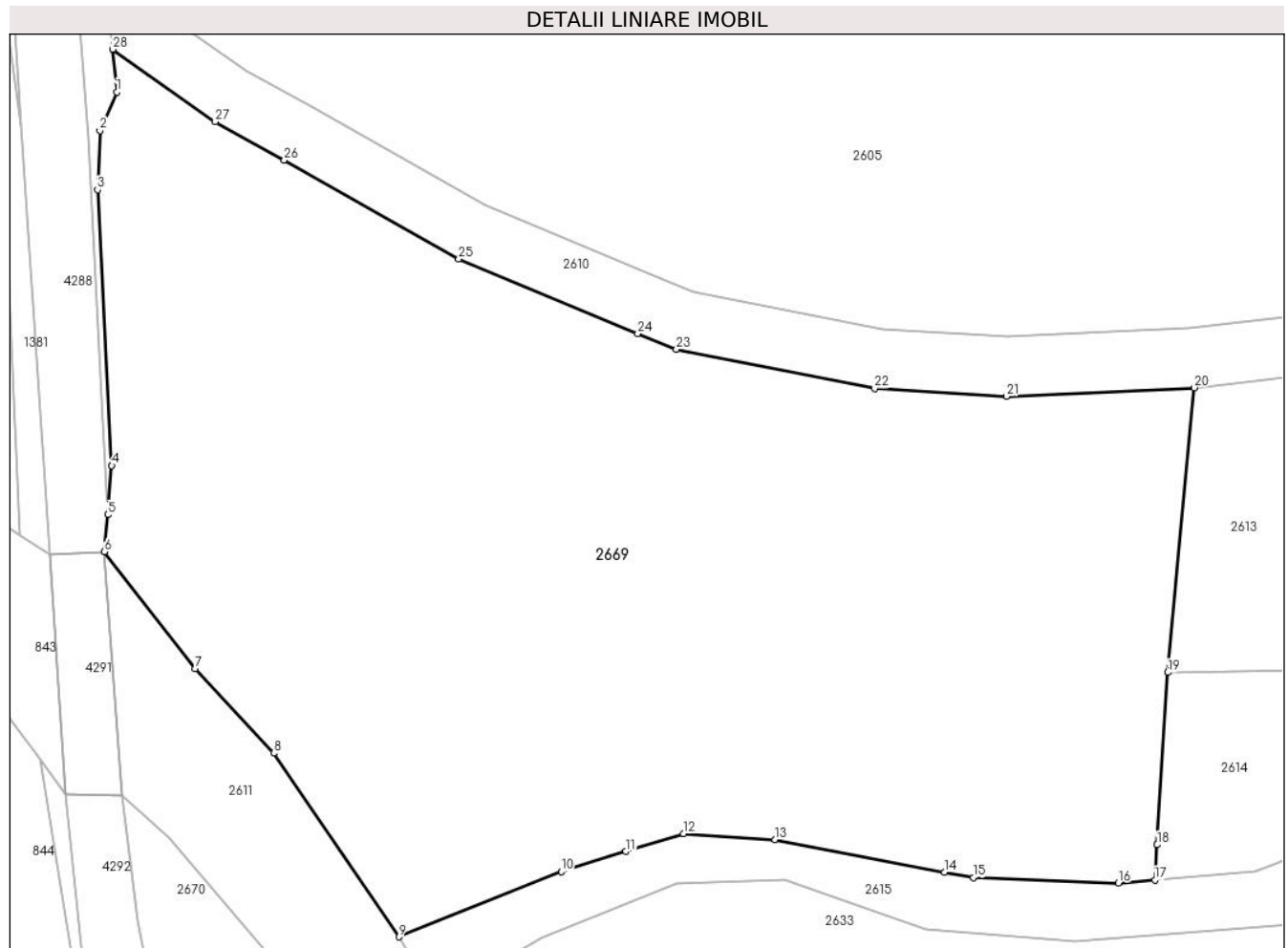
**C. Partea III. SARCINI .**

Inscrieri privind dezmembramintele dreptului de proprietate, drepturi reale de garanție și sarcini	Referințe
NU SUNT	

**Teren**

Nr cadastral	Suprafața (mp)*	Observații / Referințe
	5.889	

\* Suprafața este determinată în planul de proiecție Stereo 70.



**Date referitoare la teren**

Crt	Categorie folosință	Intravilan	Suprafața (mp)	Tarla	Parcelă	Nr. topo	Observații / Referințe
1	faneata	DA	5.376	-	-	-	
2	faneata	NU	474	-	-	-	
3	faneata	NU	39	-	-	-	

**Lungime Segmente**

1) Valorile lungimilor segmentelor sunt obținute din proiecție în plan.

Punct început	X / Y	Punct sfârșit	X / Y	Lungime segment (** (m)
1	506.551,359 634.443,719	2	506.549,663 634.439,811	4.26
3	506.549,41 634.433,846	4	506.550,859 634.406,031	27.853
5	506.550,441 634.401,073	6	506.550,126 634.397,342	3.744
7	506.559,253 634.385,516	8	506.567,217 634.377,02	11.645

Punct început	X / Y	Punct sfârșit	X / Y	Lungime segment (** (m)
2	506.549,663 634.439,811	3	506.549,41 634.433,846	5.97
4	506.550,859 634.406,031	5	506.550,441 634.401,073	4.976
6	506.550,126 634.397,342	7	506.559,253 634.385,516	14.938
8	506.567,217 634.377,02	9	506.579,85 634.358,483	22.432

Punct început	X / Y	Punct sfârșit	X / Y	Lungime segment (** (m)
9	506.579,85 634.358,483	10	506.596,252 634.365,069	17.675
11	506.602,79 634.367,098	12	506.608,607 634.368,905	6.091
13	506.617,831 634.368,293	14	506.634,968 634.365,017	17.447
15	506.637,89 634.364,458	16	506.652,536 634.363,924	14.656
17	506.656,216 634.364,229	18	506.656,433 634.367,778	3.556
19	506.657,492 634.385,155	20	506.660,21 634.413,878	28.851
21	506.641,236 634.413,008	22	506.627,907 634.413,813	13.353
23	506.607,875 634.417,736	24	506.603,992 634.419,351	4.205
25	506.585,911 634.426,873	26	506.568,3 634.436,855	20.243
27	506.561,309 634.440,718	28	506.550,969 634.448,02	12.658

Punct început	X / Y	Punct sfârșit	X / Y	Lungime segment (** (m)
10	506.596,252 634.365,069	11	506.602,79 634.367,098	6.846
12	506.608,607 634.368,905	13	506.617,831 634.368,293	9.244
14	506.634,968 634.365,017	15	506.637,89 634.364,458	2.975
16	506.652,536 634.363,924	17	506.656,216 634.364,229	3.693
18	506.656,433 634.367,778	19	506.657,492 634.385,155	17.409
20	506.660,21 634.413,878	21	506.641,236 634.413,008	18.994
22	506.627,907 634.413,813	23	506.607,875 634.417,736	20.413
24	506.603,992 634.419,351	25	506.585,911 634.426,873	19.583
26	506.568,3 634.436,855	27	506.561,309 634.440,718	7.987
28	506.550,969 634.448,02	1	506.551,359 634.443,719	4.319

\*\* Lungimile segmentelor sunt determinate în planul de proiecție Stereo 70 și sunt rotunjite la 1 milimetru.

\*\*\* Distanța dintre puncte este formată din segmente cumulate ce sunt mai mici decât valoarea 1 milimetru.



**DATE DESPRE IMOBILUL NR. 2670**

Oficiul de Cadastru și Publicitate Imobiliară SUCEAVA  
 Biroul de Cadastru și Publicitate Imobiliară Vatra Dornei

**A. Partea I. Descrierea imobilului**

TEREN Necunoscut

Adresa: Loc. Dornisoara, Jud. Suceava

Nr. Crt	Nr cadastral Nr. topografic	Suprafața* (mp)	Observații / Referințe
A1		Din acte: 10.000 Masurata: 1.784	Sector cadastral:47 Teren neimprejmuit; Diferenta de suprafata se afla la ID 2822 si pe UAT Prundu Bargaului

**B. Partea II. Proprietari și acte**

Inscrieri privitoare la dreptul de proprietate și alte drepturi reale		Referințe
/		
Act Administrativ nr. 7, din 12/10/2011 emis de COMUNA POIANA STAMPEI (parte din pozitia 2);		
B1	Inscrierea provizorie, drept de PROPRIETATE, dobandit prin Lege, cota actuala 1/1, cota initiala 1/1 1) COMUNA PRUNDU BARGAULUI, CIF:4347410	A1

**C. Partea III. SARCINI .**

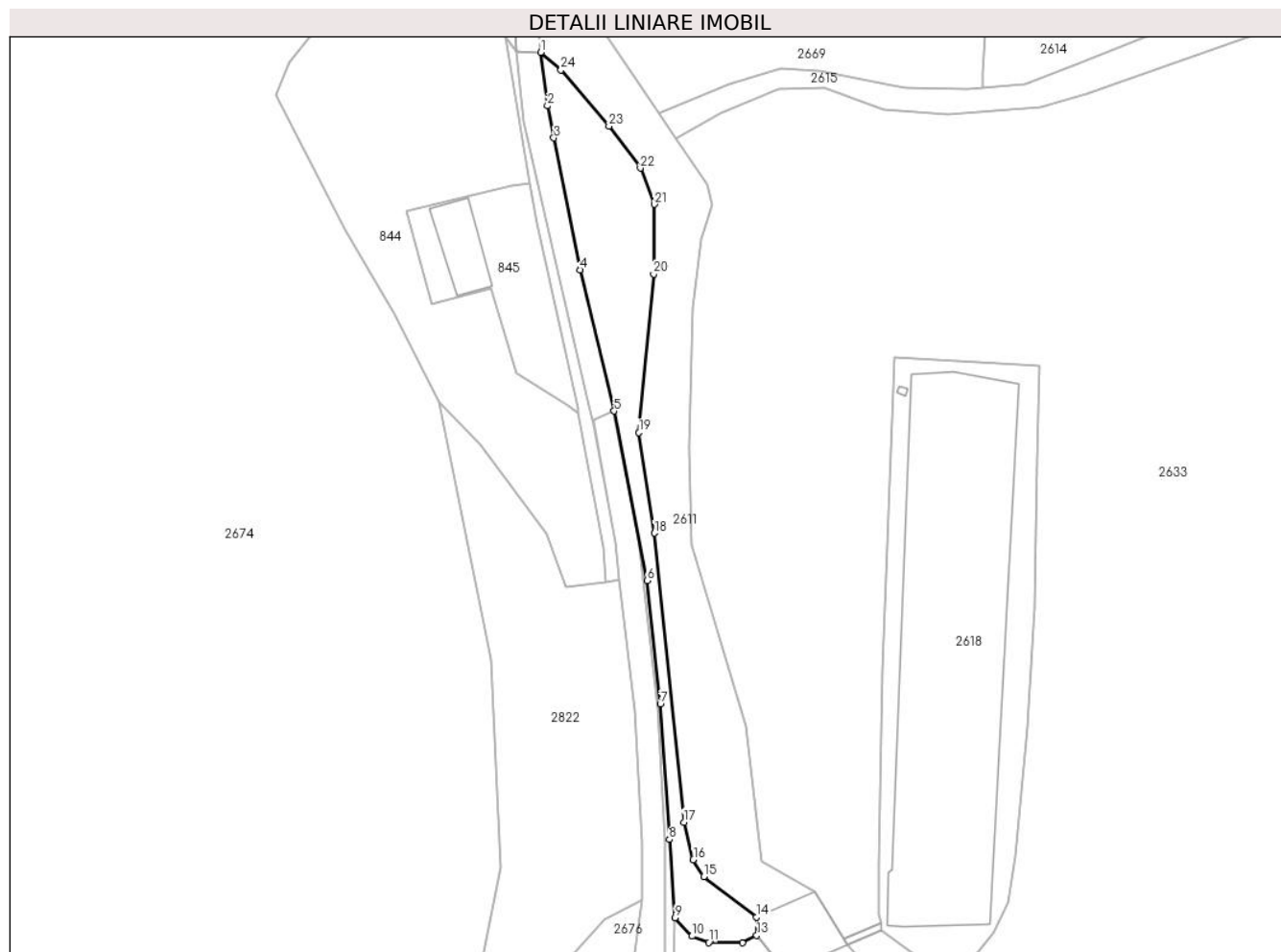
Inscrieri privind dezmembramintele dreptului de proprietate, drepturi reale de garanție și sarcini	Referințe
NU SUNT	

## Anexa Nr. 1 La Partea I

## Teren

Nr cadastral	Suprafața (mp)*	Observații / Referințe
	Din acte: 10.000 Masurata: 1.784	Diferenta de suprafata se afla la ID 2822 si pe UAT Prundu Bargaului

\* Suprafața este determinată în planul de proiecție Stereo 70.



## Date referitoare la teren

Crt	Categorie folosință	Intra vilan	Suprafața (mp)	Tarla	Parcelă	Nr. topo	Observații / Referințe
1	padure	NU	1.711	-	-	-	
2	padure	DA	73	-	-	-	

## Lungime Segmente

1) Valorile lungimilor segmentelor sunt obținute din proiecție în plan.

Punct început	X / Y	Punct sfârșit	X / Y	Lungime segment (** (m)
1	506.551,847 634.372,73	2	506.553,436 634.360,085	12.744
3	506.554,94 634.352,52	4	506.561,125 634.321,355	31.773
5	506.569,212 634.287,993	6	506.576,948 634.247,878	40.854
7	506.580,119 634.218,749	8	506.582,262 634.186,76	32.061

Punct început	X / Y	Punct sfârșit	X / Y	Lungime segment (** (m)
2	506.553,436 634.360,085	3	506.554,94 634.352,52	7.713
4	506.561,125 634.321,355	5	506.569,212 634.287,993	34.328
6	506.576,948 634.247,878	7	506.580,119 634.218,749	29.301
8	506.582,262 634.186,76	9	506.583,584 634.168,259	18.548



Punct început	X / Y	Punct sfârșit	X / Y	Lungime segment (** (m)
9	506.583,584 634.168,259	10	506.587,599 634.163,902	5.925
11	506.591,542 634.162,394	12	506.599,488 634.162,336	7.946
13	506.602,871 634.164,076	14	506.602,85 634.168,398	4.322
15	506.590,352 634.177,951	16	506.587,898 634.181,953	4.694
17	506.585,692 634.190,806	18	506.578,75 634.259,131	68.677
19	506.575,062 634.282,868	20	506.578,534 634.320,353	37.645
21	506.578,652 634.336,813	22	506.575,366 634.345,371	9.167
23	506.567,991 634.355,283	24	506.556,608 634.368,55	17.481

Punct început	X / Y	Punct sfârșit	X / Y	Lungime segment (** (m)
10	506.587,599 634.163,902	11	506.591,542 634.162,394	4.222
12	506.599,488 634.162,336	13	506.602,871 634.164,076	3.804
14	506.602,85 634.168,398	15	506.590,352 634.177,951	15.731
16	506.587,898 634.181,953	17	506.585,692 634.190,806	9.124
18	506.578,75 634.259,131	19	506.575,062 634.282,868	24.022
20	506.578,534 634.320,353	21	506.578,652 634.336,813	16.46
22	506.575,366 634.345,371	23	506.567,991 634.355,283	12.355
24	506.556,608 634.368,55	1	506.551,847 634.372,73	6.336

\*\* Lungimile segmentelor sunt determinate în planul de proiecție Stereo 70 și sunt rotunjite la 1 milimetru.

\*\*\* Distanța dintre puncte este formată din segmente cumulate ce sunt mai mici decât valoarea 1 milimetru.



**DATE DESPRE IMOBILUL NR. 2671**

Oficiul de Cadastru și Publicitate Imobiliară SUCEAVA  
 Biroul de Cadastru și Publicitate Imobiliară Vatra Dornei

**A. Partea I. Descrierea imobilului**

TEREN Extravilan

Adresa: Jud. Suceava

Nr. Crt	Nr cadastral Nr. topografic	Suprafața* (mp)	Observații / Referințe
A1		2.047	Sector cadastral:47 Teren neimprejmit;

**B. Partea II. Proprietari și acte**

Inscrieri privitoare la dreptul de proprietate și alte drepturi reale		Referințe
/		
Act Normativ nr. 1705, din 29/11/2006 emis de GUVERNUL ROMANIEI;		
B1	Intabulare, drept de PROPRIETATE, dobandit prin Lege, cota actuala 1/1, cota initiala 1/1 1) STATUL ROMAN, CIF:9999999999999, DOMENIU PUBLIC	A1
Act Normativ nr. 46, din 19/03/2008 emis de PARLAMENTUL ROMANIEI;		
B2	Intabulare, drept de ADMINISTRARE, dobandit prin Lege, cota actuala 1/1, cota initiala 1/1 1) REGIA NATIONALA A PADURILOR-ROMSILVA, CIF:1590120	A1

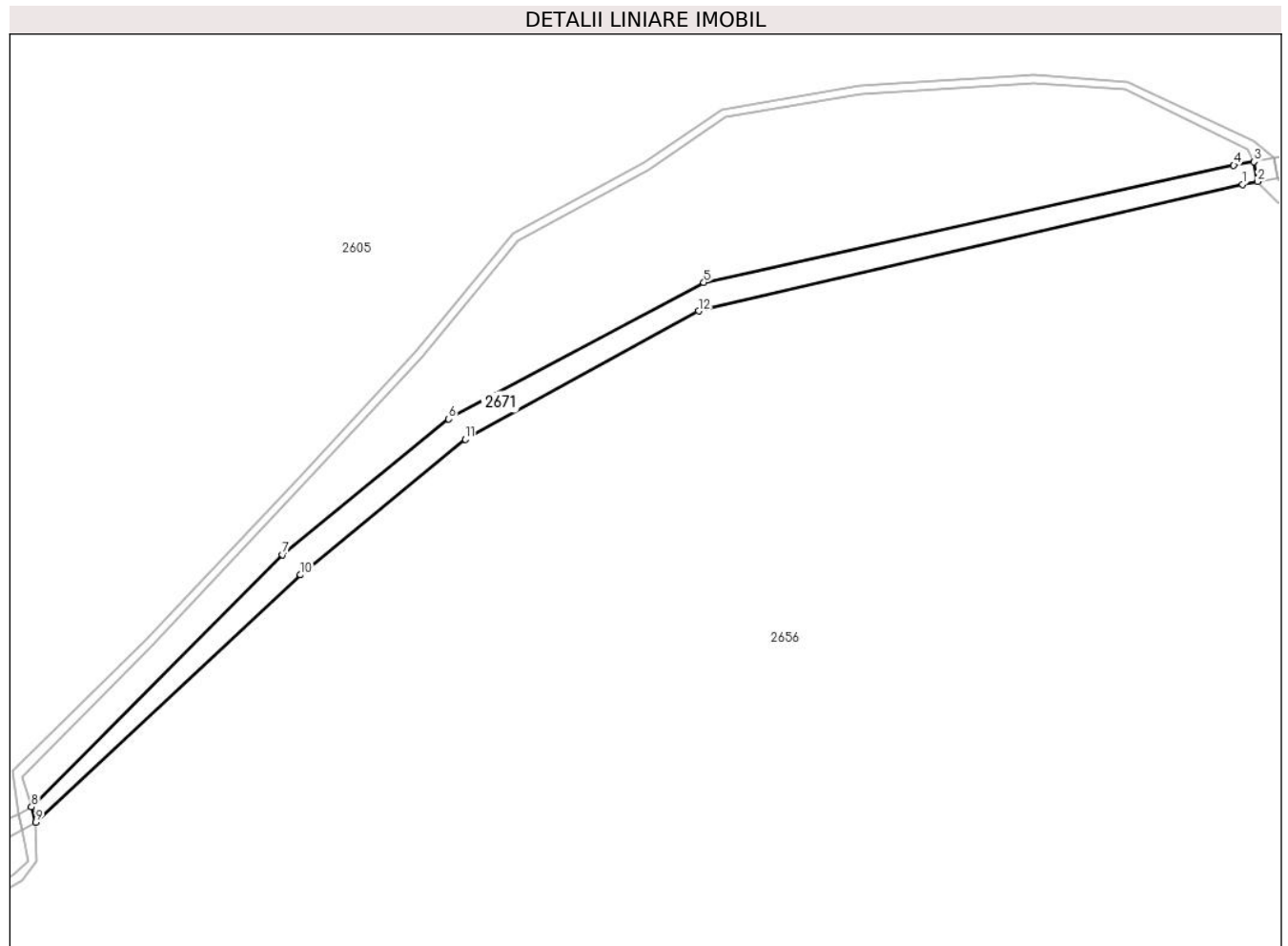
**C. Partea III. SARCINI .**

Inscrieri privind dezmembramintele dreptului de proprietate, drepturi reale de garanție și sarcini	Referințe
NU SUNT	

**Teren**

Nr cadastral	Suprafața (mp)*	Observații / Referințe
	2.047	

\* Suprafața este determinată în planul de proiecție Stereo 70.



**Date referitoare la teren**

Crt	Categorie folosință	Intravilan	Suprafața (mp)	Tarla	Parcelă	Nr. topo	Observații / Referințe
1	drum	NU	2.047	-	-	-	drum forestier, nr. inv. 13526026530027

**Lungime Segmente**

1) Valorile lungimilor segmentelor sunt obținute din proiecție în plan.

Punct început	X / Y	Punct sfârșit	X / Y	Lungime segment (** (m)
1	509.050,933 635.166,365	2	509.054,66 635.167,077	3.794
2	509.054,66 635.167,077	3	509.053,809 635.172,004	5.0
3	509.053,809 635.172,004	4	509.048,741 635.171,129	5.143
4	509.048,741 635.171,129	5	508.916,943 635.141,99	134.981
5	508.916,943 635.141,99	6	508.853,481 635.108,119	71.935

Punct început	X / Y	Punct sfârșit	X / Y	Lungime segment (** (m)
6	508.853,481 635.108,119	7	508.812,166 635.074,434	53.307
7	508.812,166 635.074,434	8	508.749,707 635.011,785	88.465
8	508.749,707 635.011,785	9	508.750,774 635.007,93	4.0
9	508.750,774 635.007,93	10	508.816,632 635.069,409	90.094
10	508.816,632 635.069,409	11	508.857,575 635.103,094	53.019
11	508.857,575 635.103,094	12	508.915,641 635.134,918	66.215
12	508.915,641 635.134,918	1	509.050,933 635.166,365	138.899

\*\* Lungimile segmentelor sunt determinate în planul de proiecție Stereo 70 și sunt rotunjite la 1 milimetru.

\*\*\* Distanța dintre puncte este formată din segmente cumulate ce sunt mai mici decât valoarea 1 milimetru.



**DATE DESPRE IMOBILUL NR. 2672**

Oficiul de Cadastru și Publicitate Imobiliară SUCEAVA  
Biroul de Cadastru și Publicitate Imobiliară Vatra Dornei

**A. Partea I. Descrierea imobilului**

TEREN Extravilan

Adresa: Jud. Suceava

Nr. Crt	Nr cadastral Nr. topografic	Suprafața* (mp)	Observații / Referințe
A1		Din acte: 13.879.000 Masurata: 20.888	Sector cadastral:48 Teren neimprejmuit; restul suprafetei se găseste la ID 2674 si pe UAT Tiha Bargaului

**B. Partea II. Proprietari și acte**

Inscrieri privitoare la dreptul de proprietate și alte drepturi reale		Referințe
/		
Act Administrativ nr. 272, din 21/06/2005 emis de CJSIPT SUCEAVA;		
B1	Intabulare, drept de PROPRIETATE, dobandit prin Reconstituire, cota actuala 1/1, cota initiala 1/1 1) COMUNA PRUNDU BARGAULUI, CIF:4347410	A1

**C. Partea III. SARCINI .**

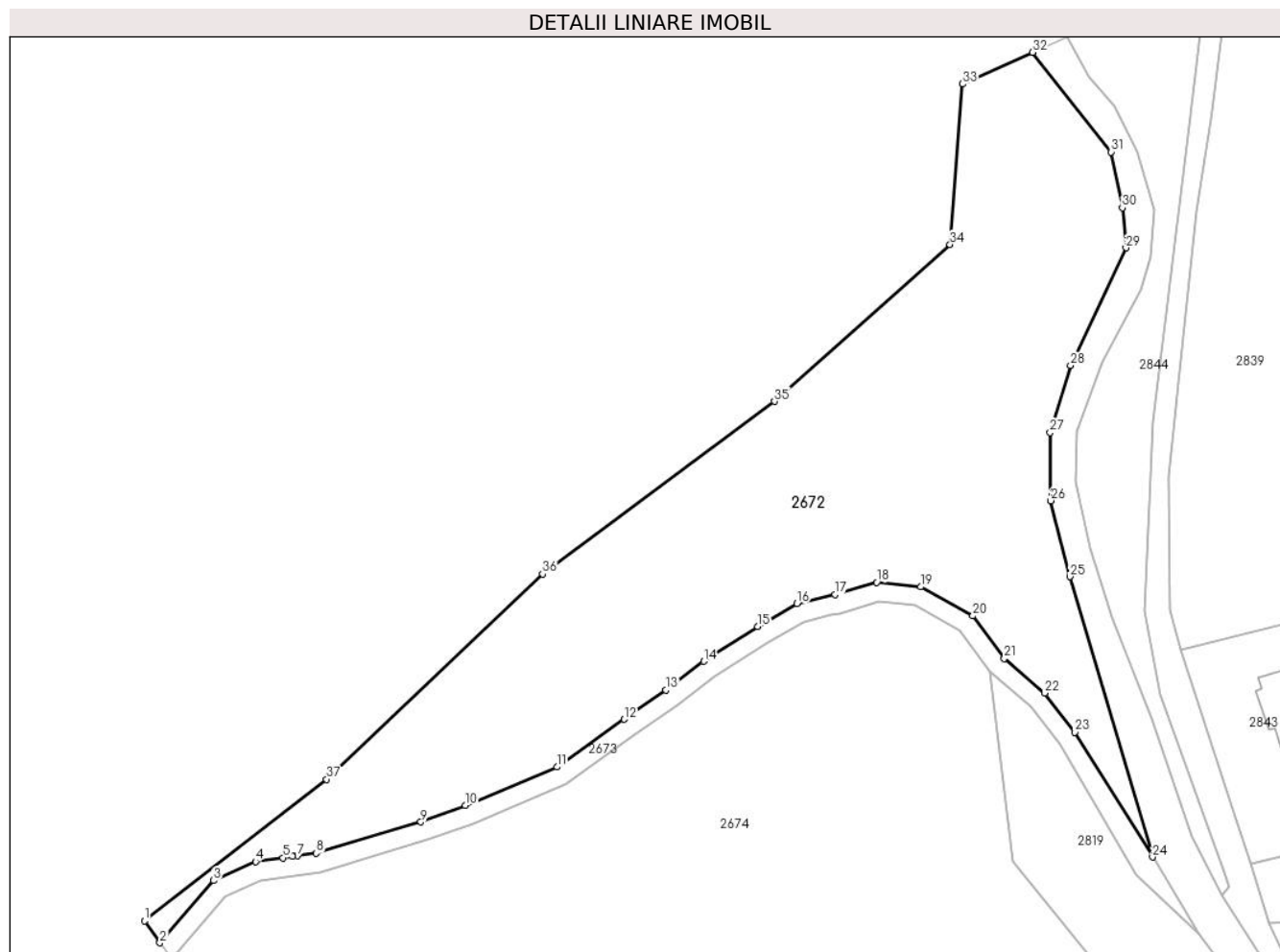
Inscrieri privind dezmembramintele dreptului de proprietate, drepturi reale de garanție și sarcini	Referințe
NU SUNT	

## Anexa Nr. 1 La Partea I

## Teren

Nr cadastral	Suprafața (mp)*	Observații / Referințe
	Din acte: 13.879.000 Masurata: 20.888	restul suprafetei se găseste la ID 2674 si pe UAT Tiha Bargaului

\* Suprafața este determinată în planul de proiecție Stereo 70.



## Date referitoare la teren

Crt	Categorie folosință	Intra vilan	Suprafața (mp)	Tarla	Parcelă	Nr. topo	Observații / Referințe
1	padure	NU	20.888	-	-	-	

## Lungime Segmente

1) Valorile lungimilor segmentelor sunt obținute din proiecție în plan.

Punct început	X / Y	Punct sfârșit	X / Y	Lungime segment (** (m)
1	503.655,865 635.802,758	2	503.660,62 635.795,933	8.318
3	503.677,412 635.815,381	4	503.690,519 635.821,339	14.398
5	503.699,109 635.822,513	6	503.702,049 635.822,915	2.967
7	503.703,65 635.823,134	8	503.709,55 635.823,941	5.955

Punct început	X / Y	Punct sfârșit	X / Y	Lungime segment (** (m)
2	503.660,62 635.795,933	3	503.677,412 635.815,381	25.694
4	503.690,519 635.821,339	5	503.699,109 635.822,513	8.67
6	503.702,049 635.822,915	7	503.703,65 635.823,134	1.616
8	503.709,55 635.823,941	9	503.742,261 635.833,707	34.138



Punct început	X / Y	Punct sfârşit	X / Y	Lungime segment (** (m)
9	503.742,261 635.833,707	10	503.756,166 635.838,885	14.838
11	503.784,831 635.850,919	12	503.805,883 635.865,847	25.808
13	503.818,837 635.874,98	14	503.830,803 635.883,975	14.97
15	503.847,618 635.894,93	16	503.859,911 635.902,009	14.186
17	503.871,864 635.904,828	18	503.884,841 635.908,67	13.534
19	503.898,61 635.907,26	20	503.914,964 635.898,205	18.693
21	503.924,782 635.884,914	22	503.937,437 635.874,049	16.679
23	503.946,85 635.861,815	24	503.971,205 635.822,746	46.039
25	503.945,392 635.910,439	26	503.939,359 635.934,252	24.565
27	503.939,201 635.955,524	28	503.945,551 635.976,479	21.896
29	503.962,854 636.013,309	30	503.961,743 636.025,851	12.591
31	503.958,251 636.043,313	32	503.933,658 636.074,472	39.695
33	503.911,797 636.064,553	34	503.907,83 636.014,387	50.323
35	503.852,855 635.965,263	36	503.780,366 635.911,275	90.385
37	503.712,742 635.847,073	1	503.655,865 635.802,758	72.103

Punct început	X / Y	Punct sfârşit	X / Y	Lungime segment (** (m)
10	503.756,166 635.838,885	11	503.784,831 635.850,919	31.089
12	503.805,883 635.865,847	13	503.818,837 635.874,98	15.85
14	503.830,803 635.883,975	15	503.847,618 635.894,93	20.069
16	503.859,911 635.902,009	17	503.871,864 635.904,828	12.281
18	503.884,841 635.908,67	19	503.898,61 635.907,26	13.841
20	503.914,964 635.898,205	21	503.924,782 635.884,914	16.524
22	503.937,437 635.874,049	23	503.946,85 635.861,815	15.436
24	503.971,205 635.822,746	25	503.945,392 635.910,439	91.413
26	503.939,359 635.934,252	27	503.939,201 635.955,524	21.273
28	503.945,551 635.976,479	29	503.962,854 636.013,309	40.692
30	503.961,743 636.025,851	31	503.958,251 636.043,313	17.808
32	503.933,658 636.074,472	33	503.911,797 636.064,553	24.006
34	503.907,83 636.014,387	35	503.852,855 635.965,263	73.725
36	503.780,366 635.911,275	37	503.712,742 635.847,073	93.246

\*\* Lungimile segmentelor sunt determinate în planul de proiecție Stereo 70 și sunt rotunjite la 1 milimetru.

\*\*\* Distanța dintre puncte este formată din segmente cumulate ce sunt mai mici decât valoarea 1 milimetru.



**DATE DESPRE IMOBILUL NR. 2673**

Oficiul de Cadastru și Publicitate Imobiliară SUCEAVA  
Biroul de Cadastru și Publicitate Imobiliară Vatra Dornei

**A. Partea I. Descrierea imobilului**

TEREN Extravilan

Adresa: Jud. Suceava

Nr. Crt	Nr cadastral Nr. topografic	Suprafața* (mp)	Observații / Referințe
A1		2.402	Sector cadastral:48 Teren neimprejmit;

**B. Partea II. Proprietari și acte**

Inscrieri privitoare la dreptul de proprietate și alte drepturi reale		Referințe
/		
Act Normativ nr. 1705, din 29/11/2006 emis de GUVERNUL ROMANIEI (Anexa 3, Vol. 1, Pag. 5, Poz 1363);		
B1	Intabulare, drept de PROPRIETATE, dobandit prin Lege, cota actuala 1/1, cota initiala 1/1 1) STATUL ROMAN, CIF:9999999999999, DOMENIUL PUBLIC	A1
Act Normativ nr. 46, din 19/03/2008 emis de PARLAMENTUL ROMANIEI;		
B2	Intabulare, drept de ADMINISTRARE, dobandit prin Lege, cota actuala 1/1, cota initiala 1/1 1) RNP ROMSILVA RA, CIF:1590120	A1

**C. Partea III. SARCINI .**

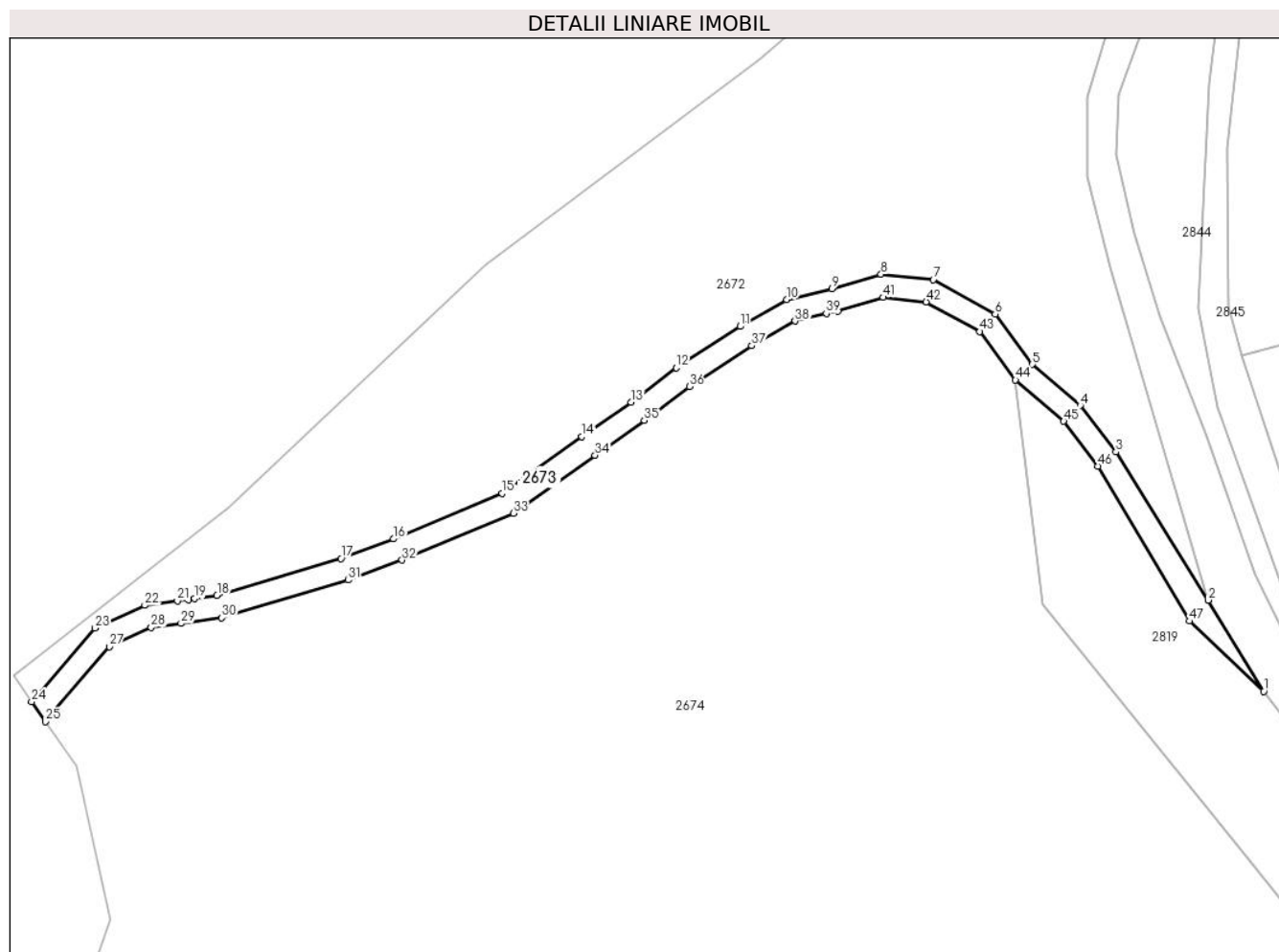
Inscrieri privind dezmembramintele dreptului de proprietate, drepturi reale de garanție și sarcini	Referințe
NU SUNT	

## Anexa Nr. 1 La Partea I

## Teren

Nr cadastral	Suprafața (mp)*	Observații / Referințe
	2.402	

\* Suprafața este determinată în planul de proiecție Stereo 70.



## Date referitoare la teren

Crt	Categorie folosință	Intra vilan	Suprafața (mp)	Tarla	Parcelă	Nr. topo	Observații / Referințe
1	drum	NU	2.402	-	-	-	Drum forestier, nr. inv. 13526026530024

## Lungime Segmente

1) Valorile lungimilor segmentelor sunt obținute din proiecție în plan.

Punct început	X / Y	Punct sfârșit	X / Y	Lungime segment	Punct început	X / Y	Punct sfârșit	X / Y	Lungime segment	Punct început	X / Y	Punct sfârșit	X / Y	Lungime segment
1	503.985,873 635.798,679	2	503.971,205 635.822,746	28.185	2	503.971,205 635.822,746	3	503.946,85 635.861,815	46.039	3	503.946,85 635.861,815	4	503.937,437 635.874,049	15.436
4	503.937,437 635.874,049	5	503.924,782 635.884,914	16.679	5	503.924,782 635.884,914	6	503.914,964 635.898,205	16.524	6	503.914,964 635.898,205	7	503.898,61 635.907,26	18.693
7	503.898,61 635.907,26	8	503.884,841 635.908,67	13.841	8	503.884,841 635.908,67	9	503.871,864 635.904,828	13.534	9	503.871,864 635.904,828	10	503.859,911 635.902,009	12.281
10	503.859,911 635.902,009	11	503.847,618 635.894,93	14.186	11	503.847,618 635.894,93	12	503.830,803 635.883,975	20.069	12	503.830,803 635.883,975	13	503.818,837 635.874,98	14.97
13	503.818,837 635.874,98	14	503.805,883 635.865,847	15.85	14	503.805,883 635.865,847	15	503.784,831 635.850,919	25.808	15	503.784,831 635.850,919	16	503.756,166 635.838,885	31.089

Punct început	X / Y	Punct sfârșit	X / Y	Lungime segment	Punct început	X / Y	Punct sfârșit	X / Y	Lungime segment	Punct început	X / Y	Punct sfârșit	X / Y	Lungime segment
16	503.756,166 635.838,885	17	503.742,261 635.833,707	14.838	17	503.742,261 635.833,707	18	503.709,55 635.823,941	34.138	18	503.709,55 635.823,941	19	503.703,65 635.823,134	5.955
19	503.703,65 635.823,134	20	503.702,049 635.822,915	1.616	20	503.702,049 635.822,915	21	503.699,109 635.822,513	2.967	21	503.699,109 635.822,513	22	503.690,519 635.821,339	8.67
22	503.690,519 635.821,339	23	503.677,412 635.815,381	14.398	23	503.677,412 635.815,381	24	503.660,62 635.795,933	25.694	24	503.660,62 635.795,933	25	503.664,285 635.790,672	6.412
25	503.664,285 635.790,672	26	503.665,233 635.792,092	1.707	26	503.665,233 635.792,092	27	503.681,093 635.810,463	24.27	27	503.681,093 635.810,463	28	503.692,202 635.815,513	12.203
28	503.692,202 635.815,513	29	503.700,084 635.816,591	7.955	29	503.700,084 635.816,591	30	503.710,822 635.818,059	10.838	30	503.710,822 635.818,059	31	503.744,168 635.828,015	34.801
31	503.744,168 635.828,015	32	503.758,375 635.833,305	15.16	32	503.758,375 635.833,305	33	503.787,762 635.845,642	31.872	33	503.787,762 635.845,642	34	503.809,347 635.860,948	26.461
34	503.809,347 635.860,948	35	503.822,369 635.870,129	15.933	35	503.822,369 635.870,129	36	503.834,247 635.879,058	14.86	36	503.834,247 635.879,058	37	503.850,755 635.889,813	19.702
37	503.850,755 635.889,813	38	503.862,143 635.896,371	13.141	38	503.862,143 635.896,371	39	503.870,402 635.898,371	8.498	39	503.870,402 635.898,371	40	503.873,406 635.899,027	3.075
40	503.873,406 635.899,027	41	503.885,408 635.902,58	12.517	41	503.885,408 635.902,58	42	503.896,778 635.901,416	11.429	42	503.896,778 635.901,416	43	503.910,915 635.893,588	16.16
43	503.910,915 635.893,588	44	503.920,359 635.880,803	15.895	44	503.920,359 635.880,803	45	503.933,058 635.869,9	16.737	45	503.933,058 635.869,9	46	503.942,132 635.858,107	14.88
46	503.942,132 635.858,107	47	503.966,231 635.817,191	47.486	47	503.966,231 635.817,191	1	503.985,873 635.798,679	26.991					

\*\* Lungimile segmentelor sunt determinate în planul de proiecție Stereo 70 și sunt rotunjite la 1 milimetru.

\*\*\* Distanța dintre puncte este formată din segmente cumulate ce sunt mai mici decât valoarea 1 milimetru.



**DATE DESPRE IMOBILUL NR. 2674**

Oficiul de Cadastru și Publicitate Imobiliară SUCEAVA  
Biroul de Cadastru și Publicitate Imobiliară Vatra Dornei

**A. Partea I. Descrierea imobilului**

TEREN Necunoscut

Adresa: Loc. Dornisoara, Jud. Suceava

Nr. Crt	Nr cadastral Nr. topografic	Suprafața* (mp)	Observații / Referințe
A1		Din acte: 13.879.000 Masurata: 13.052.780	Sector cadastral:48 Teren neimprejmit;

**B. Partea II. Proprietari și acte**

Inscrieri privitoare la dreptul de proprietate și alte drepturi reale		Referințe
/		
Act Administrativ nr. 272, din 21/06/2005 emis de CJSIPT SUCEAVA;		
B1	Intabulare, drept de PROPRIETATE, dobandit prin Reconstituire, cota actuala 1/1, cota initiala 1/1 1) COMUNA PRUNDU BARGAULUI, CIF:4347410	A1

**C. Partea III. SARCINI .**

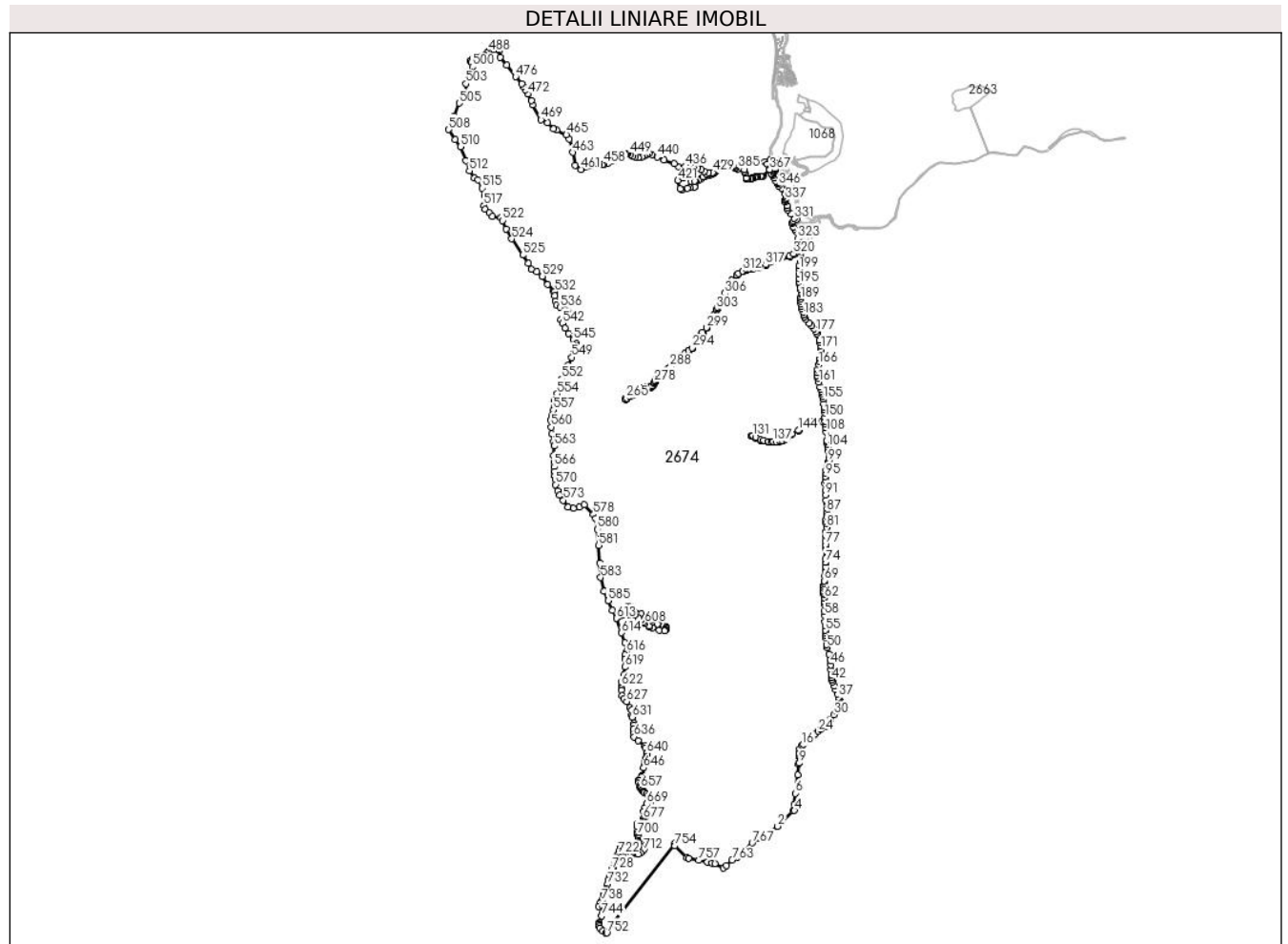
Inscrieri privind dezmembramintele dreptului de proprietate, drepturi reale de garanție și sarcini	Referințe
NU SUNT	

## Anexa Nr. 1 La Partea I

## Teren

Nr cadastral	Suprafața (mp)*	Observații / Referințe
	Din acte: 13.879.000 Masurata: 13.052.780	

\* Suprafața este determinată în planul de proiecție Stereo 70.



## Date referitoare la teren

Crt	Categorie folosință	Intravilan	Suprafața (mp)	Tarla	Parcelă	Nr. topo	Observații / Referințe
1	padure	NU	13.052.450	-	-	-	
2	padure	DA	249	-	-	-	
3	padure	DA	81	-	-	-	

## Lungime Segmente

1) Valorile lungimilor segmentelor sunt obținute din proiecție în plan.

Punct început	X / Y	Punct sfârșit	X / Y	Lungime segment	Punct început	X / Y	Punct sfârșit	X / Y	Lungime segment	Punct început	X / Y	Punct sfârșit	X / Y	Lungime segment
1	506.211,482 628.960,075	2	506.364,092 629.065,536	185.504	2	506.364,092 629.065,536	3	506.497,421 629.198,891	188.574	3	506.497,421 629.198,891	4	506.511,47 629.203,412	14.759
4	506.511,47 629.203,412	5	506.511,26 629.258,637	55.225	5	506.511,26 629.258,637	6	506.518,675 629.354,889	96.537	6	506.518,675 629.354,889	7	506.542,136 629.516,441	163.247
7	506.542,136 629.516,441	8	506.548,807 629.611,921	95.713	8	506.548,807 629.611,921	9	506.554,661 629.621,137	10.918	9	506.554,661 629.621,137	10	506.561,507 629.663,478	42.891



Punct început	X / Y	Punct sfârșit	X / Y	Lungime segment	Punct început	X / Y	Punct sfârșit	X / Y	Lungime segment	Punct început	X / Y	Punct sfârșit	X / Y	Lungime segment
10	506.561,507 629.663,478	11	506.559,084 629.672,767	9.6	11	506.559,084 629.672,767	12	506.557,343 629.679,438	6.894	12	506.557,343 629.679,438	13	506.554,277 629.691,189	12.144
13	506.554,277 629.691,189	14	506.554,176 629.709,671	18.482	14	506.554,176 629.709,671	15	506.559,853 629.745,337	36.115	15	506.559,853 629.745,337	16	506.578,05 629.774,896	34.711
16	506.578,05 629.774,896	17	506.589,269 629.788,214	17.414	17	506.589,269 629.788,214	18	506.606,523 629.808,696	26.781	18	506.606,523 629.808,696	19	506.621,573 629.820,765	19.292
19	506.621,573 629.820,765	20	506.647,486 629.837,489	30.841	20	506.647,486 629.837,489	21	506.657,199 629.844,245	11.832	21	506.657,199 629.844,245	22	506.677,1 629.858,087	24.242
22	506.677,1 629.858,087	23	506.694,875 629.875,86	25.136	23	506.694,875 629.875,86	24	506.719,126 629.899,648	33.97	24	506.719,126 629.899,648	25	506.744,526 629.919,581	32.288
25	506.744,526 629.919,581	26	506.782,581 629.938,747	42.609	26	506.782,581 629.938,747	27	506.794,436 629.948,334	15.246	27	506.794,436 629.948,334	28	506.806,536 629.964,273	20.012
28	506.806,536 629.964,273	29	506.830,147 630.006,769	48.615	29	506.830,147 630.006,769	30	506.857,487 630.044,476	46.576	30	506.857,487 630.044,476	31	506.877,606 630.075,891	37.305
31	506.877,606 630.075,891	32	506.894,129 630.111,415	39.179	32	506.894,129 630.111,415	33	506.909,287 630.152,948	44.213	33	506.909,287 630.152,948	34	506.913,01 630.163,149	10.859
34	506.913,01 630.163,149	35	506.914,353 630.167,318	4.38	35	506.914,353 630.167,318	36	506.906,774 630.180,353	15.078	36	506.906,774 630.180,353	37	506.901,025 630.196,788	17.411
37	506.901,025 630.196,788	38	506.889,636 630.228,378	33.58	38	506.889,636 630.228,378	39	506.875,055 630.264,833	39.263	39	506.875,055 630.264,833	40	506.863,578 630.299,514	36.531
40	506.863,578 630.299,514	41	506.850,22 630.336,515	39.338	41	506.850,22 630.336,515	42	506.844,639 630.352,382	16.82	42	506.844,639 630.352,382	43	506.839,057 630.371,133	19.564
43	506.839,057 630.371,133	44	506.835,671 630.400,358	29.42	44	506.835,671 630.400,358	45	506.834,165 630.442,439	42.108	45	506.834,165 630.442,439	46	506.834,165 630.483,955	41.516
46	506.834,165 630.483,955	47	506.831,343 630.517,57	33.733	47	506.831,343 630.517,57	48	506.827,643 630.541,589	24.302	48	506.827,643 630.541,589	49	506.818,654 630.579,039	38.514
49	506.818,654 630.579,039	50	506.799,736 630.635,283	59.34	50	506.799,736 630.635,283	51	506.793,276 630.664,194	29.624	51	506.793,276 630.664,194	52	506.789,38 630.718,853	54.798
52	506.789,38 630.718,853	53	506.788,899 630.741,651	22.803	53	506.788,899 630.741,651	54	506.787,81 630.759,592	17.974	54	506.787,81 630.759,592	55	506.786,193 630.786,703	27.159
55	506.786,193 630.786,703	56	506.783,167 630.827,035	40.445	56	506.783,167 630.827,035	57	506.781,375 630.863,978	36.986	57	506.781,375 630.863,978	58	506.777,861 630.916,045	52.185
58	506.777,861 630.916,045	59	506.774,931 630.954,978	39.043	59	506.774,931 630.954,978	60	506.774,755 631.015,941	60.963	60	506.774,755 631.015,941	61	506.775,413 631.039,065	23.133
61	506.775,413 631.039,065	62	506.774,891 631.071,134	32.073	62	506.774,891 631.071,134	63	506.769,789 631.103,838	33.1	63	506.769,789 631.103,838	64	506.768,063 631.116,546	12.825
64	506.768,063 631.116,546	65	506.765,712 631.137,918	21.501	65	506.765,712 631.137,918	66	506.766,49 631.155,606	17.705	66	506.766,49 631.155,606	67	506.769,822 631.180,508	25.124
67	506.769,822 631.180,508	68	506.773,193 631.201,25	21.014	68	506.773,193 631.201,25	69	506.776,276 631.223,566	22.528	69	506.776,276 631.223,566	70	506.780,482 631.269,098	45.726
70	506.780,482 631.269,098	71	506.783,052 631.295,192	26.22	71	506.783,052 631.295,192	72	506.783,597 631.323,427	28.24	72	506.783,597 631.323,427	73	506.782,955 631.346,802	23.384
73	506.782,955 631.346,802	74	506.781,991 631.383,76	36.971	74	506.781,991 631.383,76	75	506.781,953 631.415,277	31.517	75	506.781,953 631.415,277	76	506.782,331 631.507,52	92.244
76	506.782,331 631.507,52	77	506.782,639 631.537,241	29.723	77	506.782,639 631.537,241	78	506.785,609 631.573,753	36.633	78	506.785,609 631.573,753	79	506.789,681 631.615,25	41.696
79	506.789,681 631.615,25	80	506.791,898 631.655,832	40.643	80	506.791,898 631.655,832	81	506.792,776 631.692,959	37.137	81	506.792,776 631.692,959	82	506.791,125 631.726,21	33.292
82	506.791,125 631.726,21	83	506.789,841 631.744,176	18.012	83	506.789,841 631.744,176	84	506.790,264 631.767,276	23.104	84	506.790,264 631.767,276	85	506.795,299 631.791,242	24.489
85	506.795,299 631.791,242	86	506.798,094 631.808,811	17.79	86	506.798,094 631.808,811	87	506.799,287 631.829,795	21.018	87	506.799,287 631.829,795	88	506.799,804 631.856,766	26.976
88	506.799,804 631.856,766	89	506.795,066 631.903,447	46.921	89	506.795,066 631.903,447	90	506.790,721 631.930,143	27.047	90	506.790,721 631.930,143	91	506.785,734 631.977,802	47.919
91	506.785,734 631.977,802	92	506.783,021 632.018,996	41.283	92	506.783,021 632.018,996	93	506.780,631 632.075,558	56.612	93	506.780,631 632.075,558	94	506.782,145 632.109,91	34.385
94	506.782,145 632.109,91	95	506.784,777 632.139,909	30.114	95	506.784,777 632.139,909	96	506.787,96 632.167,101	27.378	96	506.787,96 632.167,101	97	506.789,779 632.191,496	24.463
97	506.789,779 632.191,496	98	506.798,747 632.223,919	33.64	98	506.798,747 632.223,919	99	506.810,381 632.267,149	44.768	99	506.810,381 632.267,149	100	506.814,066 632.281,961	15.264
100	506.814,066 632.281,961	101	506.816,375 632.305,079	23.233	101	506.816,375 632.305,079	102	506.815,428 632.326,394	21.336	102	506.815,428 632.326,394	103	506.810,098 632.361,764	35.769
103	506.810,098 632.361,764	104	506.803,184 632.398,038	36.927	104	506.803,184 632.398,038	105	506.799,788 632.424,625	26.803	105	506.799,788 632.424,625	106	506.797,639 632.440,823	16.34
106	506.797,639 632.440,823	107	506.795,613 632.456,091	15.402	107	506.795,613 632.456,091	108	506.789,737 632.531,262	75.4	108	506.789,737 632.531,262	109	506.785,152 632.572,575	41.567

Punct început	X / Y	Punct sfârșit	X / Y	Lungime segment	Punct început	X / Y	Punct sfârșit	X / Y	Lungime segment	Punct început	X / Y	Punct sfârșit	X / Y	Lungime segment
109	506.785,152 632.572,575	110	506.781,401 632.601,54	29.207	110	506.781,401 632.601,54	111	506.780,966 632.620,679	19.144	111	506.780,966 632.620,679	112	506.691,262 632.618,448	89.732
112	506.691,262 632.618,448	113	506.663,294 632.614,099	28.304	113	506.663,294 632.614,099	114	506.609,557 632.588,734	59.423	114	506.609,557 632.588,734	115	506.551,21 632.538,987	76.676
115	506.551,21 632.538,987	116	506.491,122 632.506,155	68.473	116	506.491,122 632.506,155	117	506.454,623 632.486,947	41.245	117	506.454,623 632.486,947	118	506.429,355 632.466,224	32.679
118	506.429,355 632.466,224	119	506.407,995 632.451,984	25.672	119	506.407,995 632.451,984	120	506.383,489 632.445,484	25.353	120	506.383,489 632.445,484	121	506.354,102 632.439,753	29.941
121	506.354,102 632.439,753	122	506.324,311 632.439,014	29.8	122	506.324,311 632.439,014	123	506.311,537 632.439,807	12.799	123	506.311,537 632.439,807	124	506.282,743 632.441,594	28.849
124	506.282,743 632.441,594	125	506.240,991 632.451,3	42.865	125	506.240,991 632.451,3	126	506.213,848 632.454,993	27.393	126	506.213,848 632.454,993	127	506.169,089 632.475,148	49.088
127	506.169,089 632.475,148	128	506.146,083 632.491,09	27.99	128	506.146,083 632.491,09	129	506.134,678 632.494,263	11.838	129	506.134,678 632.494,263	130	506.136,286 632.500,043	6.0
130	506.136,286 632.500,043	131	506.148,667 632.496,598	12.851	131	506.148,667 632.496,598	132	506.172,055 632.480,392	28.454	132	506.172,055 632.480,392	133	506.215,518 632.460,821	47.666
133	506.215,518 632.460,821	134	506.242,077 632.457,208	26.804	134	506.242,077 632.457,208	135	506.283,615 632.447,552	42.646	135	506.283,615 632.447,552	136	506.312,119 632.445,782	28.559
136	506.312,119 632.445,782	137	506.324,423 632.445,018	12.328	137	506.324,423 632.445,018	138	506.353,448 632.445,739	29.034	138	506.353,448 632.445,739	139	506.382,145 632.451,334	29.237
139	506.382,145 632.451,334	140	506.405,495 632.457,528	24.158	140	506.405,495 632.457,528	141	506.425,779 632.471,052	24.379	141	506.425,779 632.471,052	142	506.451,289 632.491,973	32.992
142	506.451,289 632.491,973	143	506.488,286 632.511,443	41.807	143	506.488,286 632.511,443	144	506.547,79 632.543,955	67.807	144	506.547,79 632.543,955	145	506.606,571 632.594,074	77.247
145	506.606,571 632.594,074	146	506.662,138 632.619,172	60.972	146	506.662,138 632.619,172	147	506.690,38 632.625,405	28.922	147	506.690,38 632.625,405	148	506.751,051 632.627,076	60.694
148	506.751,051 632.627,076	149	506.780,84 632.627,39	29.791	149	506.780,84 632.627,39	150	506.781,425 632.658,372	30.988	150	506.781,425 632.658,372	151	506.779,271 632.698,46	40.146
151	506.779,271 632.698,46	152	506.776,211 632.728,888	30.581	152	506.776,211 632.728,888	153	506.774,818 632.743,512	14.69	153	506.774,818 632.743,512	154	506.768,838 632.779,149	36.135
154	506.768,838 632.779,149	155	506.762,6 632.818,839	40.177	155	506.762,6 632.818,839	156	506.760,224 632.847,209	28.469	156	506.760,224 632.847,209	157	506.756,566 632.868,586	21.688
157	506.756,566 632.868,586	158	506.751,588 632.886,854	18.934	158	506.751,588 632.886,854	159	506.744,304 632.906,336	20.799	159	506.744,304 632.906,336	160	506.737,415 632.926,69	21.488
160	506.737,415 632.926,69	161	506.726,709 632.968,946	43.591	161	506.726,709 632.968,946	162	506.717,325 633.004,281	36.56	162	506.717,325 633.004,281	163	506.712,73 633.027,371	23.543
163	506.712,73 633.027,371	164	506.711,635 633.051,089	23.743	164	506.711,635 633.051,089	165	506.716,08 633.077,547	26.829	165	506.716,08 633.077,547	166	506.725,831 633.120,088	43.644
166	506.725,831 633.120,088	167	506.732,312 633.147,498	28.166	167	506.732,312 633.147,498	168	506.737,924 633.174,098	27.186	168	506.737,924 633.174,098	169	506.742,838 633.210,113	36.349
169	506.742,838 633.210,113	170	506.746,488 633.240,708	30.812	170	506.746,488 633.240,708	171	506.746,991 633.259,276	18.575	171	506.746,991 633.259,276	172	506.743,375 633.287,743	28.696
172	506.743,375 633.287,743	173	506.738,465 633.314,853	27.551	173	506.738,465 633.314,853	174	506.731,677 633.335,572	21.803	174	506.731,677 633.335,572	175	506.714,826 633.383,915	51.196
175	506.714,826 633.383,915	176	506.710,855 633.393,408	10.29	176	506.710,855 633.393,408	177	506.701,266 633.410,458	19.561	177	506.701,266 633.410,458	178	506.683,43 633.436,838	31.844
178	506.683,43 633.436,838	179	506.660,915 633.465,459	36.415	179	506.660,915 633.465,459	180	506.642,87 633.486,459	27.688	180	506.642,87 633.486,459	181	506.611,932 633.521,762	46.941
181	506.611,932 633.521,762	182	506.599,318 633.542,905	24.62	182	506.599,318 633.542,905	183	506.593,873 633.559,029	17.019	183	506.593,873 633.559,029	184	506.586,847 633.583,205	25.176
184	506.586,847 633.583,205	185	506.578,999 633.610,212	28.124	185	506.578,999 633.610,212	186	506.572,835 633.634,06	24.632	186	506.572,835 633.634,06	187	506.568,639 633.658,443	24.741
187	506.568,639 633.658,443	188	506.566,389 633.680,284	21.957	188	506.566,389 633.680,284	189	506.566,531 633.699,117	18.834	189	506.566,531 633.699,117	190	506.569,628 633.717,417	18.56
190	506.569,628 633.717,417	191	506.572,351 633.737,136	19.906	191	506.572,351 633.737,136	192	506.571,804 633.755,993	18.865	192	506.571,804 633.755,993	193	506.568,004 633.781,861	26.146
193	506.568,004 633.781,861	194	506.561,891 633.808,231	27.069	194	506.561,891 633.808,231	195	506.556,533 633.828,96	21.41	195	506.556,533 633.828,96	196	506.552,492 633.850,438	21.855
196	506.552,492 633.850,438	197	506.550,372 633.874,313	23.969	197	506.550,372 633.874,313	198	506.550,296 633.919,159	44.846	198	506.550,296 633.919,159	199	506.551,004 633.957,632	38.48
199	506.551,004 633.957,632	200	506.554,391 633.990,745	33.286	200	506.554,391 633.990,745	201	506.562,92 634.032,386	42.505	201	506.562,92 634.032,386	202	506.569,167 634.071,864	39.969
202	506.569,167 634.071,864	203	506.571,999 634.110,269	38.509	203	506.571,999 634.110,269	204	506.573,379 634.135,856	25.624	204	506.573,379 634.135,856	205	506.573,604 634.155,817	19.962
205	506.573,604 634.155,817	206	506.564,204 634.149,422	11.369	206	506.564,204 634.149,422	207	506.536,701 634.125,518	36.439	207	506.536,701 634.125,518	208	506.507,617 634.091,296	44.911

Punct început	X / Y	Punct sfârșit	X / Y	Lungime segment	Punct început	X / Y	Punct sfârșit	X / Y	Lungime segment	Punct început	X / Y	Punct sfârșit	X / Y	Lungime segment
208	506.507,617 634.091,296	209	506.471,435 634.070,917	41.526	209	506.471,435 634.070,917	210	506.363,697 634.031,489	114.726	210	506.363,697 634.031,489	211	506.262,918 633.993,802	107.595
211	506.262,918 633.993,802	212	506.199,541 633.969,178	67.993	212	506.199,541 633.969,178	213	506.153,939 633.963,379	45.969	213	506.153,939 633.963,379	214	506.117,178 633.959,568	36.958
214	506.117,178 633.959,568	215	506.094,841 633.955,513	22.702	215	506.094,841 633.955,513	216	506.061,504 633.939,474	36.995	216	506.061,504 633.939,474	217	506.022,075 633.917,222	45.275
217	506.022,075 633.917,222	218	506.006,753 633.904,929	19.644	218	506.006,753 633.904,929	219	505.968,066 633.861,417	58.224	219	505.968,066 633.861,417	220	505.944,661 633.826,13	42.343
220	505.944,661 633.826,13	221	505.938,507 633.816,852	11.133	221	505.938,507 633.816,852	222	505.901,912 633.744,596	80.995	222	505.901,912 633.744,596	223	505.871,101 633.673,786	77.223
223	505.871,101 633.673,786	224	505.842,757 633.626,029	55.535	224	505.842,757 633.626,029	225	505.835,547 633.611,355	16.35	225	505.835,547 633.611,355	226	505.830,43 633.600,94	11.604
226	505.830,43 633.600,94	227	505.808,325 633.553,594	52.252	227	505.808,325 633.553,594	228	505.781,438 633.501,852	58.311	228	505.781,438 633.501,852	229	505.742,935 633.442,762	70.527
229	505.742,935 633.442,762	230	505.707,034 633.402,462	53.972	230	505.707,034 633.402,462	231	505.699,351 633.388,977	15.52	231	505.699,351 633.388,977	232	505.679,438 633.355,919	38.592
232	505.679,438 633.355,919	233	505.662,196 633.331,585	29.823	233	505.662,196 633.331,585	234	505.616,595 633.265,293	80.462	234	505.616,595 633.265,293	235	505.587,697 633.240,655	37.975
235	505.587,697 633.240,655	236	505.553,599 633.216,498	41.788	236	505.553,599 633.216,498	237	505.527,208 633.195,205	33.91	237	505.527,208 633.195,205	238	505.465,193 633.143,252	80.901
238	505.465,193 633.143,252	239	505.422,249 633.095,923	63.908	239	505.422,249 633.095,923	240	505.398,474 633.076,769	30.531	240	505.398,474 633.076,769	241	505.385,672 633.061,124	20.215
241	505.385,672 633.061,124	242	505.374,685 633.042,149	21.926	242	505.374,685 633.042,149	243	505.357,229 633.026,591	23.383	243	505.357,229 633.026,591	244	505.341,112 633.018,441	18.06
244	505.341,112 633.018,441	245	505.323,023 633.007,078	21.362	245	505.323,023 633.007,078	246	505.304,675 632.992,293	23.564	246	505.304,675 632.992,293	247	505.293,049 632.975,765	20.207
247	505.293,049 632.975,765	248	505.288,39 632.967,288	9.673	248	505.288,39 632.967,288	249	505.279,901 632.951,841	17.626	249	505.279,901 632.951,841	250	505.265,983 632.931,904	24.314
250	505.265,983 632.931,904	251	505.252,051 632.922,289	16.928	251	505.252,051 632.922,289	252	505.238,838 632.919,726	13.459	252	505.238,838 632.919,726	253	505.203,179 632.921,564	35.706
253	505.203,179 632.921,564	254	505.187,092 632.920,865	16.102	254	505.187,092 632.920,865	255	505.168,004 632.912,288	20.926	255	505.168,004 632.912,288	256	505.151,874 632.901,893	19.189
256	505.151,874 632.901,893	257	505.132,076 632.886,321	25.188	257	505.132,076 632.886,321	258	505.111,334 632.867,231	28.19	258	505.111,334 632.867,231	259	505.089,265 632.852,951	26.286
259	505.089,265 632.852,951	260	505.069,378 632.842,597	22.421	260	505.069,378 632.842,597	261	505.039,492 632.822,552	35.986	261	505.039,492 632.822,552	262	505.037,128 632.821,148	2.749
262	505.037,128 632.821,148	263	505.027,587 632.816,041	10.822	263	505.027,587 632.816,041	264	505.024,606 632.820,691	5.523	264	505.024,606 632.820,691	265	505.036,286 632.827,626	13.584
265	505.036,286 632.827,626	266	505.066,312 632.847,765	36.154	266	505.066,312 632.847,765	267	505.086,243 632.858,143	22.471	267	505.086,243 632.858,143	268	505.107,646 632.871,991	25.492
268	505.107,646 632.871,991	269	505.128,184 632.890,893	27.912	269	505.128,184 632.890,893	270	505.148,386 632.906,783	25.702	270	505.148,386 632.906,783	271	505.165,134 632.917,576	19.924
271	505.165,134 632.917,576	272	505.185,682 632.926,809	22.527	272	505.185,682 632.926,809	273	505.203,203 632.927,57	17.538	273	505.203,203 632.927,57	274	505.238,414 632.925,756	35.258
274	505.238,414 632.925,756	275	505.249,677 632.927,941	11.473	275	505.249,677 632.927,941	276	505.261,683 632.936,226	14.587	276	505.261,683 632.936,226	277	505.274,797 632.955,013	22.911
277	505.274,797 632.955,013	278	505.282,389 632.968,825	15.761	278	505.282,389 632.968,825	279	505.287,951 632.978,945	11.548	279	505.287,951 632.978,945	280	505.300,253 632.996,435	21.383
280	505.300,253 632.996,435	281	505.319,533 633.011,972	24.761	281	505.319,533 633.011,972	282	505.338,156 633.023,669	21.992	282	505.338,156 633.023,669	283	505.353,821 633.031,591	17.554
283	505.353,821 633.031,591	284	505.369,975 633.045,988	21.639	284	505.369,975 633.045,988	285	505.380,722 633.064,55	21.449	285	505.380,722 633.064,55	286	505.394,224 633.081,051	21.321
286	505.394,224 633.081,051	287	505.398,571 633.084,552	5.582	287	505.398,571 633.084,552	288	505.418,121 633.100,301	25.104	288	505.418,121 633.100,301	289	505.461,025 633.147,588	63.85
289	505.461,025 633.147,588	290	505.483,326 633.166,27	29.092	290	505.483,326 633.166,27	291	505.523,398 633.199,839	52.275	291	505.523,398 633.199,839	292	505.549,977 633.221,286	34.153
292	505.549,977 633.221,286	293	505.584,009 633.245,395	41.706	293	505.584,009 633.245,395	294	505.612,1 633.269,345	36.915	294	505.612,1 633.269,345	295	505.657,276 633.335,019	79.712
295	505.657,276 633.335,019	296	505.674,414 633.359,205	29.642	296	505.674,414 633.359,205	297	505.694,173 633.392,011	38.297	297	505.694,173 633.392,011	298	505.702,134 633.405,982	16.08
298	505.702,134 633.405,982	299	505.738,155 633.446,416	54.152	299	505.738,155 633.446,416	300	505.776,25 633.504,88	69.78	300	505.776,25 633.504,88	301	505.802,943 633.556,248	57.889
301	505.802,943 633.556,248	302	505.825,018 633.603,532	52.183	302	505.825,018 633.603,532	303	505.827,716 633.609,023	6.118	303	505.827,716 633.609,023	304	505.837,477 633.628,887	22.133
304	505.837,477 633.628,887	305	505.865,749 633.676,524	55.395	305	505.865,749 633.676,524	306	505.896,48 633.747,15	77.022	306	505.896,48 633.747,15	307	505.933,313 633.819,876	81.521

Punct început	X / Y	Punct sfârșit	X / Y	Lungime segment	Punct început	X / Y	Punct sfârșit	X / Y	Lungime segment	Punct început	X / Y	Punct sfârșit	X / Y	Lungime segment
307	505.933,313 633.819,876	308	505.939,804 633.829,662	11.74 3	308	505.939,804 633.829,662	309	505.963,3 633.865,087	42.50 9	309	505.963,3 633.865,087	310	506.002,605 633.909,293	59.15 3
310	506.002,605 633.909,293	311	506.018,701 633.922,208	20.63 7	311	506.018,701 633.922,208	312	506.058,726 633.944,796	45.95 9	312	506.058,726 633.944,796	313	506.092,971 633.961,271	38.00 2
313	506.092,971 633.961,271	314	506.116,332 633.965,512	23.74 3	314	506.116,332 633.965,512	315	506.153,251 633.969,339	37.11 7	315	506.153,251 633.969,339	316	506.198,054 633.975,038	45.16 4
316	506.198,054 633.975,038	317	506.260,78 633.999,408	67.29 4	317	506.260,78 633.999,408	318	506.361,615 634.037,117	107.6 55	318	506.361,615 634.037,117	319	506.468,915 634.076,384	114.2 59
319	506.468,915 634.076,384	320	506.503,739 634.095,998	39.96 8	320	506.503,739 634.095,998	321	506.532,493 634.129,832	44.40 2	321	506.532,493 634.129,832	322	506.542,38 634.180,097	51.22 8
322	506.542,38 634.180,097	323	506.540,036 634.229,318	49.27 7	323	506.540,036 634.229,318	324	506.527,957 634.290,028	61.9	324	506.527,957 634.290,028	325	506.517,338 634.310,937	23.45 1
325	506.517,338 634.310,937	326	506.505,424 634.330,855	23.20 9	326	506.505,424 634.330,855	327	506.489,397 634.362,75	35.69 5	327	506.489,397 634.362,75	328	506.492,422 634.370,24	8.078
328	506.492,422 634.370,24	329	506.502,36 634.383,059	16.22	329	506.502,36 634.383,059	330	506.528,7 634.396,443	29.54 5	330	506.528,7 634.396,443	331	506.509,919 634.407,235	21.66 1
331	506.509,919 634.407,235	332	506.481,404 634.446,911	48.86	332	506.481,404 634.446,911	333	506.452,931 634.480,419	43.97 2	333	506.452,931 634.480,419	334	506.451,664 634.495,975	15.60 8
334	506.451,664 634.495,975	335	506.445,096 634.517,407	22.41 6	335	506.445,096 634.517,407	336	506.432,737 634.552,374	37.08 7	336	506.432,737 634.552,374	337	506.431,585 634.568,621	16.28 8
337	506.431,585 634.568,621	338	506.437,347 634.578,761	11.66 3	338	506.437,347 634.578,761	339	506.442,516 634.589,987	12.35 9	339	506.442,516 634.589,987	340	506.440,442 634.603,814	13.98 2
340	506.440,442 634.603,814	341	506.432,606 634.626,629	24.12 3	341	506.432,606 634.626,629	342	506.426,018 634.645,184	19.69	342	506.426,018 634.645,184	343	506.421,345 634.655,473	11.3
343	506.421,345 634.655,473	344	506.413,235 634.666,369	13.58 3	344	506.413,235 634.666,369	345	506.397,163 634.673,571	17.61 2	345	506.397,163 634.673,571	346	506.374,347 634.694,312	30.83 4
346	506.374,347 634.694,312	347	506.368,816 634.709,752	16.40 1	347	506.368,816 634.709,752	348	506.360,609 634.718,322	11.86 6	348	506.360,609 634.718,322	349	506.344,333 634.735,606	23.74 1
349	506.344,333 634.735,606	350	506.334,107 634.762,397	28.67 6	350	506.334,107 634.762,397	351	506.317,831 634.782,706	26.02 6	351	506.317,831 634.782,706	352	506.314,43 634.794,36	12.14
352	506.314,43 634.794,36	353	506.329,845 634.806,1	19.37 7	353	506.329,845 634.806,1	354	506.343,494 634.816,579	17.20 8	354	506.343,494 634.816,579	355	506.346,412 634.827,016	10.83 7
355	506.346,412 634.827,016	356	506.347,871 634.836,891	9.982	356	506.347,871 634.836,891	357	506.347,534 634.845,195	8.311	357	506.347,534 634.845,195	358	506.345,003 634.878,92	33.82
358	506.345,003 634.878,92	359	506.342,699 634.889,435	10.76 4	359	506.342,699 634.889,435	360	506.330,552 634.901,697	17.26	360	506.330,552 634.901,697	361	506.317,301 634.908,842	15.05 5
361	506.317,301 634.908,842	362	506.305,136 634.920,285	16.70 1	362	506.305,136 634.920,285	363	506.299,897 634.918,633	5.493	363	506.299,897 634.918,633	364	506.249,94 634.905,586	51.63 3
364	506.249,94 634.905,586	365	506.272,404 634.881,604	32.86	365	506.272,404 634.881,604	366	506.293,375 634.844,976	42.20 7	366	506.293,375 634.844,976	367	506.295,456 634.834,215	10.96
367	506.295,456 634.834,215	368	506.236,227 634.780,115	80.21 8	368	506.236,227 634.780,115	369	506.223,805 634.775,974	13.09 4	369	506.223,805 634.775,974	370	506.215,067 634.775,536	8.749
370	506.215,067 634.775,536	371	506.190,721 634.770,868	24.78 9	371	506.190,721 634.770,868	372	506.183,626 634.771,974	7.181	372	506.183,626 634.771,974	373	506.173,771 634.770,365	9.985
373	506.173,771 634.770,365	374	506.160,557 634.765,913	13.94 4	374	506.160,557 634.765,913	375	506.147,198 634.764,333	13.45 2	375	506.147,198 634.764,333	376	506.140,382 634.761,925	7.229
376	506.140,382 634.761,925	377	506.135,527 634.758,529	5.925	377	506.135,527 634.758,529	378	506.123,123 634.758,014	12.41 5	378	506.123,123 634.758,014	379	506.102,784 634.753,806	20.77
379	506.102,784 634.753,806	380	506.088,406 634.749,247	15.08 3	380	506.088,406 634.749,247	381	506.088,956 634.763,453	14.21 7	381	506.088,956 634.763,453	382	506.079,191 634.804,404	42.09 9
382	506.079,191 634.804,404	383	506.074,484 634.818,782	15.12 9	383	506.074,484 634.818,782	384	506.073,234 634.836,998	18.25 9	384	506.073,234 634.836,998	385	506.016,875 634.842,805	56.65 7
385	506.016,875 634.842,805	386	505.994,674 634.847,907	22.78	386	505.994,674 634.847,907	387	505.990,174 634.851,714	5.894	387	505.990,174 634.851,714	388	505.976,31 634.861,744	17.11 2
388	505.976,31 634.861,744	389	505.974,531 634.867,38	5.91	389	505.974,531 634.867,38	390	505.975,892 634.870,507	3.41	390	505.975,892 634.870,507	391	505.957,647 634.876,893	19.33
391	505.957,647 634.876,893	392	505.936,956 634.885,836	22.54 1	392	505.936,956 634.885,836	393	505.917,526 634.890,413	19.96 2	393	505.917,526 634.890,413	394	505.901,715 634.892,183	15.91
394	505.901,715 634.892,183	395	505.886,14 634.892,773	15.58 6	395	505.886,14 634.892,773	396	505.872,865 634.889,823	13.59 9	396	505.872,865 634.889,823	397	505.853,07 634.881,631	21.42 3
397	505.853,07 634.881,631	398	505.852,162 634.878,561	3.201	398	505.852,162 634.878,561	399	505.850,014 634.870,089	8.74	399	505.850,014 634.870,089	400	505.847,803 634.860,177	10.15 6
400	505.847,803 634.860,177	401	505.845,218 634.852,171	8.413	401	505.845,218 634.852,171	402	505.831,588 634.828,208	27.56 8	402	505.831,588 634.828,208	403	505.820,6 634.819,059	14.29 8
403	505.820,6 634.819,059	404	505.807,125 634.809,363	16.60 1	404	505.807,125 634.809,363	405	505.791,891 634.800,049	17.85 6	405	505.791,891 634.800,049	406	505.781,3 634.794,431	11.98 9

Punct început	X / Y	Punct sfârșit	X / Y	Lungime segment	Punct început	X / Y	Punct sfârșit	X / Y	Lungime segment	Punct început	X / Y	Punct sfârșit	X / Y	Lungime segment
406	505.781,3 634.794,431	407	505.765,588 634.789,906	16.351	407	505.765,588 634.789,906	408	505.744,308 634.781,652	22.825	408	505.744,308 634.781,652	409	505.723,862 634.771,842	22.678
409	505.723,862 634.771,842	410	505.687,013 634.753,801	41.028	410	505.687,013 634.753,801	411	505.669,777 634.744,242	19.709	411	505.669,777 634.744,242	412	505.645,402 634.730,461	28.001
412	505.645,402 634.730,461	413	505.640,35 634.727,796	5.712	413	505.640,35 634.727,796	414	505.638,646 634.702,928	24.926	414	505.638,646 634.702,928	415	505.642,117 634.688,702	14.643
415	505.642,117 634.688,702	416	505.632,575 634.683,461	10.887	416	505.632,575 634.683,461	417	505.593,522 634.678,348	39.386	417	505.593,522 634.678,348	418	505.570,012 634.671,979	24.357
418	505.570,012 634.671,979	419	505.522,523 634.658,865	49.266	419	505.522,523 634.658,865	420	505.508,119 634.668,091	17.105	420	505.508,119 634.668,091	421	505.489,036 634.740,055	74.451
421	505.489,036 634.740,055	422	505.535,39 634.761,125	50.918	422	505.535,39 634.761,125	423	505.579,279 634.778,26	47.115	423	505.579,279 634.778,26	424	505.602,901 634.733,341	50.752
424	505.602,901 634.733,341	425	505.634,303 634.735,333	31.465	425	505.634,303 634.735,333	426	505.706,831 634.774,895	82.616	426	505.706,831 634.774,895	427	505.741,715 634.791,493	38.631
427	505.741,715 634.791,493	428	505.772,097 634.801,621	32.026	428	505.772,097 634.801,621	429	505.794,884 634.811,467	24.823	429	505.794,884 634.811,467	430	505.755,78 634.807,406	39.314
430	505.755,78 634.807,406	431	505.717,422 634.819,046	40.085	431	505.717,422 634.819,046	432	505.693,744 634.838,178	30.441	432	505.693,744 634.838,178	433	505.660,307 634.853,868	36.935
433	505.660,307 634.853,868	434	505.624,298 634.853,611	36.01	434	505.624,298 634.853,611	435	505.583,66 634.857,211	40.797	435	505.583,66 634.857,211	436	505.553,309 634.865,442	31.447
436	505.553,309 634.865,442	437	505.489,831 634.864,531	63.485	437	505.489,831 634.864,531	438	505.456,51 634.888,06	40.791	438	505.456,51 634.888,06	439	505.367,261 634.918,974	94.451
439	505.367,261 634.918,974	440	505.304,951 634.945,874	67.869	440	505.304,951 634.945,874	441	505.259,485 634.968,297	50.695	441	505.259,485 634.968,297	442	505.232,299 634.976,399	28.368
442	505.232,299 634.976,399	443	505.212,314 634.969,018	21.304	443	505.212,314 634.969,018	444	505.189,891 634.958,533	24.753	444	505.189,891 634.958,533	445	505.170,129 634.947,914	22.434
445	505.170,129 634.947,914	446	505.138,832 634.940,881	32.077	446	505.138,832 634.940,881	447	505.111,051 634.944,749	28.049	447	505.111,051 634.944,749	448	505.092,765 634.954,243	20.604
448	505.092,765 634.954,243	449	505.071,256 634.969,111	26.148	449	505.071,256 634.969,111	450	505.049,372 634.975,915	22.917	450	505.049,372 634.975,915	451	505.035,922 634.977,213	13.512
451	505.035,922 634.977,213	452	505.020,168 634.974,963	15.914	452	505.020,168 634.974,963	453	504.996,312 634.962,81	26.773	453	504.996,312 634.962,81	454	504.981,402 634.953,132	17.776
454	504.981,402 634.953,132	455	504.955,926 634.930,893	33.817	455	504.955,926 634.930,893	456	504.928,469 634.914,014	32.23	456	504.928,469 634.914,014	457	504.877,165 634.893,186	55.371
457	504.877,165 634.893,186	458	504.838,804 634.882,805	39.741	458	504.838,804 634.882,805	459	504.822,211 634.876,467	17.762	459	504.822,211 634.876,467	460	504.797,322 634.875,776	24.899
460	504.797,322 634.875,776	461	504.636,634 634.837,745	165.127	461	504.636,634 634.837,745	462	504.583,987 634.872,308	62.979	462	504.583,987 634.872,308	463	504.565,501 634.986,845	116.019
463	504.565,501 634.986,845	464	504.532,546 635.104,195	121.89	464	504.532,546 635.104,195	465	504.507,282 635.141,197	44.804	465	504.507,282 635.141,197	466	504.422,353 635.181,77	94.123
466	504.422,353 635.181,77	467	504.394,191 635.193,523	30.516	467	504.394,191 635.193,523	468	504.341,245 635.248,584	76.387	468	504.341,245 635.248,584	469	504.285,092 635.275,03	62.069
469	504.285,092 635.275,03	470	504.210,367 635.403,13	148.302	470	504.210,367 635.403,13	471	504.200,367 635.444,555	42.615	471	504.200,367 635.444,555	472	504.165,83 635.500,443	65.698
472	504.165,83 635.500,443	473	504.144,479 635.536,235	41.677	473	504.144,479 635.536,235	474	504.129,845 635.563,18	30.662	474	504.129,845 635.563,18	475	504.113,206 635.587,806	29.72
475	504.113,206 635.587,806	476	504.061,718 635.652,268	82.501	476	504.061,718 635.652,268	477	503.982,674 635.753,584	128.502	477	503.982,674 635.753,584	478	503.927,395 635.821,519	87.584
478	503.927,395 635.821,519	479	503.920,359 635.880,803	59.7	479	503.920,359 635.880,803	480	503.910,915 635.893,588	15.895	480	503.910,915 635.893,588	481	503.896,778 635.901,416	16.16
481	503.896,778 635.901,416	482	503.885,408 635.902,58	11.429	482	503.885,408 635.902,58	483	503.873,406 635.899,027	12.517	483	503.873,406 635.899,027	484	503.870,402 635.898,371	3.075
484	503.870,402 635.898,371	485	503.862,143 635.896,371	8.498	485	503.862,143 635.896,371	486	503.850,755 635.889,813	13.141	486	503.850,755 635.889,813	487	503.834,247 635.879,058	19.702
487	503.834,247 635.879,058	488	503.822,369 635.870,129	14.86	488	503.822,369 635.870,129	489	503.809,347 635.860,948	15.933	489	503.809,347 635.860,948	490	503.787,762 635.845,642	26.461
490	503.787,762 635.845,642	491	503.758,375 635.833,305	31.872	491	503.758,375 635.833,305	492	503.744,168 635.828,015	15.16	492	503.744,168 635.828,015	493	503.710,822 635.818,059	34.801
493	503.710,822 635.818,059	494	503.700,084 635.816,591	10.838	494	503.700,084 635.816,591	495	503.692,202 635.815,513	7.955	495	503.692,202 635.815,513	496	503.681,093 635.810,463	12.203
496	503.681,093 635.810,463	497	503.665,233 635.792,092	24.27	497	503.665,233 635.792,092	498	503.664,285 635.790,672	1.707	498	503.664,285 635.790,672	499	503.672,451 635.778,95	14.286
499	503.672,451 635.778,95	500	503.681,381 635.738,561	41.364	500	503.681,381 635.738,561	501	503.665,628 635.692,817	48.38	501	503.665,628 635.692,817	502	503.645,641 635.635,422	60.776
502	503.645,641 635.635,422	503	503.624,803 635.590,356	49.65	503	503.624,803 635.590,356	504	503.617,994 635.506,411	84.221	504	503.617,994 635.506,411	505	503.564,484 635.418,879	102.592

Punct început	X / Y	Punct sfârșit	X / Y	Lungime segment	Punct început	X / Y	Punct sfârșit	X / Y	Lungime segment	Punct început	X / Y	Punct sfârșit	X / Y	Lungime segment
505	503.564,484 635.418,879	506	503.518,831 635.304,595	123.065	506	503.518,831 635.304,595	507	503.494,813 635.235,562	73.092	507	503.494,813 635.235,562	508	503.473,798 635.188,139	51.871
508	503.473,798 635.188,139	509	503.529,64 635.096,895	106.976	509	503.529,64 635.096,895	510	503.577,776 635.038,363	75.783	510	503.577,776 635.038,363	511	503.624,01 634.915,904	130.896
511	503.624,01 634.915,904	512	503.654,697 634.826,203	94.805	512	503.654,697 634.826,203	513	503.696,728 634.763,172	75.766	513	503.696,728 634.763,172	514	503.732,649 634.747,866	39.046
514	503.732,649 634.747,866	515	503.768,924 634.672,315	83.808	515	503.768,924 634.672,315	516	503.787,13 634.601,77	72.856	516	503.787,13 634.601,77	517	503.781,84 634.521,686	80.259
517	503.781,84 634.521,686	518	503.793,176 634.489,199	34.408	518	503.793,176 634.489,199	519	503.828,042 634.454,236	49.377	519	503.828,042 634.454,236	520	503.859,026 634.424,771	42.757
520	503.859,026 634.424,771	521	503.930,063 634.414,949	71.713	521	503.930,063 634.414,949	522	503.945,933 634.388,506	30.844	522	503.945,933 634.388,506	523	503.976,917 634.314,466	80.262
523	503.976,917 634.314,466	524	504.026,794 634.227,582	100.183	524	504.026,794 634.227,582	525	504.124,463 634.084,315	173.392	525	504.124,463 634.084,315	526	504.173,584 634.013,297	86.351
526	504.173,584 634.013,297	527	504.200,034 633.958,9	60.487	527	504.200,034 633.958,9	528	504.245,563 633.939,094	49.654	528	504.245,563 633.939,094	529	504.296,975 633.898,823	65.307
529	504.296,975 633.898,823	530	504.343,086 633.826,76	85.553	530	504.343,086 633.826,76	531	504.393,438 633.765,824	79.048	531	504.393,438 633.765,824	532	504.407,898 633.763,456	14.653
532	504.407,898 633.763,456	533	504.405,778 633.727,954	35.565	533	504.405,778 633.727,954	534	504.411,608 633.681,855	46.466	534	504.411,608 633.681,855	535	504.421,679 633.645,293	37.924
535	504.421,679 633.645,293	536	504.451,36 633.625,158	35.866	536	504.451,36 633.625,158	537	504.496,941 633.599,724	52.197	537	504.496,941 633.599,724	538	504.527,265 633.581,92	35.164
538	504.527,265 633.581,92	539	504.536,59 633.556,493	27.083	539	504.536,59 633.556,493	540	504.517,939 633.542,084	23.569	540	504.517,939 633.542,084	541	504.456,049 633.516,657	66.914
541	504.456,049 633.516,657	542	504.472,157 633.486,991	33.757	542	504.472,157 633.486,991	543	504.494,714 633.441,264	50.988	543	504.494,714 633.441,264	544	504.529,117 633.394,046	58.422
544	504.529,117 633.394,046	545	504.567,018 633.340,999	65.196	545	504.567,018 633.340,999	546	504.597,339 633.303,108	48.529	546	504.597,339 633.303,108	547	504.595,45 633.289,786	13.455
547	504.595,45 633.289,786	548	504.570,217 633.232,911	62.221	548	504.570,217 633.232,911	549	504.555,536 633.185,21	49.909	549	504.555,536 633.185,21	550	504.523,42 633.115,951	76.343
550	504.523,42 633.115,951	551	504.491,271 633.055,19	68.742	551	504.491,271 633.055,19	552	504.461,908 632.996,022	66.053	552	504.461,908 632.996,022	553	504.453,926 632.924,087	72.376
553	504.453,926 632.924,087	554	504.425,701 632.865,727	64.827	554	504.425,701 632.865,727	555	504.404,948 632.808,99	60.413	555	504.404,948 632.808,99	556	504.403,216 632.759,345	49.675
556	504.403,216 632.759,345	557	504.393,4 632.723,555	37.112	557	504.393,4 632.723,555	558	504.380,785 632.672,384	52.703	558	504.380,785 632.672,384	559	504.370,898 632.636,124	37.584
559	504.370,898 632.636,124	560	504.374,362 632.573,779	62.441	560	504.374,362 632.573,779	561	504.381,291 632.513,743	60.435	561	504.381,291 632.513,743	562	504.393,417 632.447,934	66.917
562	504.393,417 632.447,934	563	504.398,62 632.407,235	41.033	563	504.398,62 632.407,235	564	504.395,733 632.325,84	81.446	564	504.395,733 632.325,84	565	504.398,62 632.264,649	61.259
565	504.398,62 632.264,649	566	504.399,77 632.224,715	39.951	566	504.399,77 632.224,715	567	504.398,615 632.182,574	42.157	567	504.398,615 632.182,574	568	504.404,549 632.146,773	36.289
568	504.404,549 632.146,773	569	504.410,964 632.111,501	35.851	569	504.410,964 632.111,501	570	504.411,606 632.067,892	43.614	570	504.411,606 632.067,892	571	504.430,209 632.013,38	57.599
571	504.430,209 632.013,38	572	504.450,027 631.975,139	43.071	572	504.450,027 631.975,139	573	504.480,697 631.930,437	54.212	573	504.480,697 631.930,437	574	504.520,066 631.869,38	72.649
574	504.520,066 631.869,38	575	504.571,044 631.861,811	51.537	575	504.571,044 631.861,811	576	504.623,536 631.868,371	52.94	576	504.623,536 631.868,371	577	504.664,924 631.889,06	46.271
577	504.664,924 631.889,06	578	504.745,177 631.804,792	116.369	578	504.745,177 631.804,792	579	504.764,379 631.769,062	40.563	579	504.764,379 631.769,062	580	504.781,334 631.675,433	95.152
580	504.781,334 631.675,433	581	504.788,612 631.534,735	140.886	581	504.788,612 631.534,735	582	504.801,004 631.376,935	158.286	582	504.801,004 631.376,935	583	504.807,462 631.251,699	125.402
583	504.807,462 631.251,699	584	504.839,747 631.129,045	126.832	584	504.839,747 631.129,045	585	504.874,616 631.047,061	89.091	585	504.874,616 631.047,061	586	504.909,484 630.965,077	89.091
586	504.909,484 630.965,077	587	504.947,702 630.892,279	82.222	587	504.947,702 630.892,279	588	505.104,89 630.922,144	160.04	588	505.104,89 630.922,144	589	505.056,516 630.935,686	50.234
589	505.056,516 630.935,686	590	505.014,121 630.942,05	42.874	590	505.014,121 630.942,05	591	505.013,667 630.972,248	30.201	591	505.013,667 630.972,248	592	505.042,048 630.994,498	36.063
592	505.042,048 630.994,498	593	505.075,058 630.992,887	33.049	593	505.075,058 630.992,887	594	505.166,763 630.933,194	109.421	594	505.166,763 630.933,194	595	505.207,2 630.902,675	50.661
595	505.207,2 630.902,675	596	505.246,112 630.873,682	48.526	596	505.246,112 630.873,682	597	505.308,294 630.841,256	70.129	597	505.308,294 630.841,256	598	505.359,795 630.824,089	54.287
598	505.359,795 630.824,089	599	505.386,881 630.816,078	28.246	599	505.386,881 630.816,078	600	505.388,407 630.806,159	10.036	600	505.388,407 630.806,159	601	505.382,504 630.795,62	12.086
601	505.382,504 630.795,62	602	505.377,055 630.786,538	10.591	602	505.377,055 630.786,538	603	505.370,123 630.780,616	9.117	603	505.370,123 630.780,616	604	505.323,915 630.789,052	46.972

Punct început	X / Y	Punct sfârșit	X / Y	Lungime segment	Punct început	X / Y	Punct sfârșit	X / Y	Lungime segment	Punct început	X / Y	Punct sfârșit	X / Y	Lungime segment
604	505.323,915 630.789,052	605	505.263,466 630.808,814	63.597	605	505.263,466 630.808,814	606	505.240,771 630.817,222	24.202	606	505.240,771 630.817,222	607	505.231,234 630.823,326	11.323
607	505.231,234 630.823,326	608	505.197,663 630.848,504	41.964	608	505.197,663 630.848,504	609	505.183,167 630.856,515	16.562	609	505.183,167 630.856,515	610	505.163,02 630.878,364	29.72
610	505.163,02 630.878,364	611	505.139,677 630.896,953	29.84	611	505.139,677 630.896,953	612	505.104,893 630.922,135	42.943	612	505.104,893 630.922,135	613	504.947,705 630.892,269	160.0
613	504.947,705 630.892,269	614	504.992,562 630.765,431	134.536	614	504.992,562 630.765,431	615	505.021,159 630.677,419	92.541	615	505.021,159 630.677,419	616	505.036,86 630.596,134	82.788
616	505.036,86 630.596,134	617	505.023,963 630.571,469	27.833	617	505.023,963 630.571,469	618	505.022,849 630.532,707	38.778	618	505.022,849 630.532,707	619	505.020,419 630.464,685	68.065
619	505.020,419 630.464,685	620	505.011,401 630.393,766	71.49	620	505.011,401 630.393,766	621	504.989,184 630.332,339	65.321	621	504.989,184 630.332,339	622	504.988,492 630.293,724	38.621
622	504.988,492 630.293,724	623	504.988,492 630.277,239	16.485	623	504.988,492 630.277,239	624	504.988,492 630.260,754	16.485	624	504.988,492 630.260,754	625	504.996,129 630.212,514	48.841
625	504.996,129 630.212,514	626	505.009,703 630.184,672	30.975	626	505.009,703 630.184,672	627	505.037,821 630.160,726	36.933	627	505.037,821 630.160,726	628	505.065,94 630.107,975	59.777
628	505.065,94 630.107,975	629	505.081,867 630.086,243	26.943	629	505.081,867 630.086,243	630	505.081,533 630.040,038	46.206	630	505.081,533 630.040,038	631	505.085,967 630.024,095	16.548
631	505.085,967 630.024,095	632	505.100,949 629.970,219	55.92	632	505.100,949 629.970,219	633	505.100,358 629.956,815	13.417	633	505.100,358 629.956,815	634	505.098,613 629.917,268	39.585
634	505.098,613 629.917,268	635	505.100,992 629.880,045	37.299	635	505.100,992 629.880,045	636	505.101,771 629.850,844	29.211	636	505.101,771 629.850,844	637	505.140,326 629.820,086	49.321
637	505.140,326 629.820,086	638	505.197,964 629.770,251	76.195	638	505.197,964 629.770,251	639	505.200,927 629.752,115	18.376	639	505.200,927 629.752,115	640	505.214,28 629.706,059	47.953
640	505.214,28 629.706,059	641	505.213,946 629.682,697	23.364	641	505.213,946 629.682,697	642	505.208,104 629.665,176	18.469	642	505.208,104 629.665,176	643	505.206,935 629.661,671	3.695
643	505.206,935 629.661,671	644	505.196,587 629.628,297	34.941	644	505.196,587 629.628,297	645	505.190,236 629.602,466	26.6	645	505.190,236 629.602,466	646	505.186,23 629.578,103	24.69
646	505.186,23 629.578,103	647	505.176,883 629.511,688	67.07	647	505.176,883 629.511,688	648	505.170,339 629.504,956	9.388	648	505.170,339 629.504,956	649	505.163,796 629.498,225	9.387
649	505.163,796 629.498,225	650	505.139,803 629.471,231	36.116	650	505.139,803 629.471,231	651	505.143,397 629.461,892	10.007	651	505.143,397 629.461,892	652	505.144,705 629.450,412	11.554
652	505.144,705 629.450,412	653	505.158,429 629.433,268	21.961	653	505.158,429 629.433,268	654	505.164,532 629.416,412	17.927	654	505.164,532 629.416,412	655	505.158,138 629.407,402	11.048
655	505.158,138 629.407,402	656	505.156,714 629.404,186	3.517	656	505.156,714 629.404,186	657	505.158,202 629.400,019	4.425	657	505.158,202 629.400,019	658	505.169,064 629.387,148	16.842
658	505.169,064 629.387,148	659	505.174,415 629.384,286	6.068	659	505.174,415 629.384,286	660	505.185,656 629.373,733	15.418	660	505.185,656 629.373,733	661	505.188,562 629.367,375	6.991
661	505.188,562 629.367,375	662	505.191,091 629.363,968	4.243	662	505.191,091 629.363,968	663	505.211,657 629.351,643	23.976	663	505.211,657 629.351,643	664	505.229,119 629.340,001	20.987
664	505.229,119 629.340,001	665	505.253,499 629.327,729	27.294	665	505.253,499 629.327,729	666	505.263,796 629.306,957	23.184	666	505.263,796 629.306,957	667	505.243,762 629.276,687	36.299
667	505.243,762 629.276,687	668	505.220,653 629.268,564	24.495	668	505.220,653 629.268,564	669	505.214,303 629.263,801	7.938	669	505.214,303 629.263,801	670	505.191,58 629.223,089	46.624
670	505.191,58 629.223,089	671	505.184,285 629.197,552	26.559	671	505.184,285 629.197,552	672	505.204,946 629.186,466	23.447	672	505.204,946 629.186,466	673	505.207,407 629.165,945	20.668
673	505.207,407 629.165,945	674	505.203,862 629.155,147	11.365	674	505.203,862 629.155,147	675	505.199,139 629.148,427	8.214	675	505.199,139 629.148,427	676	505.192,6 629.141,161	9.775
676	505.192,6 629.141,161	677	505.184,012 629.129,181	14.74	677	505.184,012 629.129,181	678	505.185,153 629.116,277	12.954	678	505.185,153 629.116,277	679	505.192,24 629.112,454	8.052
679	505.192,24 629.112,454	680	505.197,489 629.104,272	9.721	680	505.197,489 629.104,272	681	505.207,089 629.096,911	12.097	681	505.207,089 629.096,911	682	505.215,026 629.089,551	10.824
682	505.215,026 629.089,551	683	505.215,794 629.086,351	3.291	683	505.215,794 629.086,351	684	505.216,754 629.080,206	6.22	684	505.216,754 629.080,206	685	505.214,962 629.078,286	2.626
685	505.214,962 629.078,286	686	505.210,929 629.078,99	4.094	686	505.210,929 629.078,99	687	505.205,169 629.083,727	7.458	687	505.205,169 629.083,727	688	505.193,521 629.088,015	12.412
688	505.193,521 629.088,015	689	505.185,392 629.088,527	8.145	689	505.185,392 629.088,527	690	505.178,928 629.084,751	7.486	690	505.178,928 629.084,751	691	505.174,524 629.082,569	4.915
691	505.174,524 629.082,569	692	505.161,353 629.081,361	13.226	692	505.161,353 629.081,361	693	505.150,452 629.084,54	11.355	693	505.150,452 629.084,54	694	505.144,975 629.089,775	7.576
694	505.144,975 629.089,775	695	505.137,943 629.090,868	7.116	695	505.137,943 629.090,868	696	505.132,943 629.086,806	6.442	696	505.132,943 629.086,806	697	505.128,28 629.075,596	12.141
697	505.128,28 629.075,596	698	505.126,849 629.063,211	12.467	698	505.126,849 629.063,211	699	505.127,411 629.017,328	45.886	699	505.127,411 629.017,328	700	505.128,483 628.993,34	24.012
700	505.128,483 628.993,34	701	505.139,984 628.977,34	19.705	701	505.139,984 628.977,34	702	505.143,859 628.969,339	8.89	702	505.143,859 628.969,339	703	505.144,109 628.960,964	8.379

Punct început	X / Y	Punct sfârșit	X / Y	Lungime segment	Punct început	X / Y	Punct sfârșit	X / Y	Lungime segment	Punct început	X / Y	Punct sfârșit	X / Y	Lungime segment
703	505.144,109 628.960,964	704	505.143,42 628.939,987	20.988	704	505.143,42 628.939,987	705	505.146,82 628.930,887	9.714	705	505.146,82 628.930,887	706	505.154,621 628.923,187	10.961
706	505.154,621 628.923,187	707	505.166,821 628.918,086	13.223	707	505.166,821 628.918,086	708	505.184,222 628.917,086	17.43	708	505.184,222 628.917,086	709	505.191,923 628.912,786	8.82
709	505.191,923 628.912,786	710	505.195,945 628.895,563	17.686	710	505.195,945 628.895,563	711	505.195,195 628.875,562	20.015	711	505.195,195 628.875,562	712	505.186,229 628.854,971	22.458
712	505.186,229 628.854,971	713	505.161,848 628.831,265	34.006	713	505.161,848 628.831,265	714	505.137,977 628.819,412	26.652	714	505.137,977 628.819,412	715	505.058,153 628.801,266	81.861
715	505.058,153 628.801,266	716	505.027,772 628.830,443	42.122	716	505.027,772 628.830,443	717	505.008,142 628.837,934	21.011	717	505.008,142 628.837,934	718	504.999,678 628.844,32	10.603
718	504.999,678 628.844,32	719	504.995,852 628.860,752	16.872	719	504.995,852 628.860,752	720	504.979,444 628.880,522	25.692	720	504.979,444 628.880,522	721	504.971,745 628.849,034	32.416
721	504.971,745 628.849,034	722	504.962,398 628.819,664	30.821	722	504.962,398 628.819,664	723	504.954,052 628.810,653	12.282	723	504.954,052 628.810,653	724	504.941,033 628.793,966	21.165
724	504.941,033 628.793,966	725	504.935,692 628.775,944	18.797	725	504.935,692 628.775,944	726	504.928,014 628.729,888	46.692	726	504.928,014 628.729,888	727	504.916,627 628.704,746	27.6
727	504.916,627 628.704,746	728	504.904,609 628.686,057	22.22	728	504.904,609 628.686,057	729	504.901,938 628.658,022	28.162	729	504.901,938 628.658,022	730	504.888,585 628.623,313	37.189
730	504.888,585 628.623,313	731	504.873,896 628.593,944	32.838	731	504.873,896 628.593,944	732	504.868,54 628.557,784	36.555	732	504.868,54 628.557,784	733	504.855,817 628.519,316	40.517
733	504.855,817 628.519,316	734	504.847,806 628.502,629	18.51	734	504.847,806 628.502,629	735	504.840,461 628.482,938	21.016	735	504.840,461 628.482,938	736	504.833,451 628.457,24	26.637
736	504.833,451 628.457,24	737	504.823,77 628.421,864	36.677	737	504.823,77 628.421,864	738	504.815,424 628.406,512	17.474	738	504.815,424 628.406,512	739	504.800,068 628.389,491	22.924
739	504.800,068 628.389,491	740	504.789,354 628.361,995	29.51	740	504.789,354 628.361,995	741	504.822,81 628.373,767	35.467	741	504.822,81 628.373,767	742	504.840,825 628.343,28	35.412
742	504.840,825 628.343,28	743	504.822,117 628.304,478	43.076	743	504.822,117 628.304,478	744	504.815,93 628.276,692	28.466	744	504.815,93 628.276,692	745	504.795,791 628.219,688	60.457
745	504.795,791 628.219,688	746	504.791,477 628.209,925	10.674	746	504.791,477 628.209,925	747	504.788,525 628.202,433	8.053	747	504.788,525 628.202,433	748	504.794,656 628.187,22	16.402
748	504.794,656 628.187,22	749	504.800,786 628.173,144	15.353	749	504.800,786 628.173,144	750	504.829,621 628.146,352	39.361	750	504.829,621 628.146,352	751	504.854,596 628.131,367	29.126
751	504.854,596 628.131,367	752	504.862,82 628.128,033	8.874	752	504.862,82 628.128,033	753	505.458,627 628.913,646	985.989	753	505.458,627 628.913,646	754	505.460,366 628.892,914	20.805
754	505.460,366 628.892,914	755	505.563,421 628.788,436	146.751	755	505.563,421 628.788,436	756	505.580,884 628.783,277	18.209	756	505.580,884 628.783,277	757	505.669,842 628.764,973	90.822
757	505.669,842 628.764,973	758	505.747,765 628.750,26	79.3	758	505.747,765 628.750,26	759	505.788,634 628.741,905	41.714	759	505.788,634 628.741,905	760	505.811,338 628.735,547	23.577
760	505.811,338 628.735,547	761	505.889,256 628.700,727	85.344	761	505.889,256 628.700,727	762	505.916,482 628.718,189	32.345	762	505.916,482 628.718,189	763	505.963,313 628.766,926	67.59
763	505.963,313 628.766,926	764	506.008,875 628.796,453	54.293	764	506.008,875 628.796,453	765	506.032,846 628.823,758	36.334	765	506.032,846 628.823,758	766	506.073,486 628.854,238	50.8
766	506.073,486 628.854,238	767	506.140,955 628.919,167	93.637	767	506.140,955 628.919,167	1	506.211,482 628.960,075	81.532					

\*\* Lungimile segmentelor sunt determinate în planul de proiecție Stereo 70 și sunt rotunjite la 1 milimetru.

\*\*\* Distanța dintre puncte este formată din segmente cumulate ce sunt mai mici decât valoarea 1 milimetru.



**DATE DESPRE IMOBILUL NR. 2675**

Oficiul de Cadastru și Publicitate Imobiliară SUCEAVA  
 Biroul de Cadastru și Publicitate Imobiliară Vatra Dornei

**A. Partea I. Descrierea imobilului**

TEREN Necunoscut

Adresa: Loc. Dornisoara, Jud. Suceava

Nr. Crt	Nr cadastral Nr. topografic	Suprafața* (mp)	Observații / Referințe
A1		9.056	Sector cadastral:48 Teren neimprejmit;

**B. Partea II. Proprietari și acte**

Inscrieri privitoare la dreptul de proprietate și alte drepturi reale		Referințe
/		
Act Normativ nr. 1705, din 29/11/2006 emis de GUVERNUL ROMANIEI (Anexa 12, Pozitia 63739);		
B1	Intabulare, drept de PROPRIETATE, dobandit prin Lege, cota actuala 1/1, cota initiala 1/1 1) <b>STATUL ROMAN</b> , CIF:9999999999999, DOMENIUL PUBLIC	A1
Act Normativ nr. 107, din 05/09/2002 emis de GUVERNUL ROMANIEI;		
B2	Intabulare, drept de ADMINISTRARE, dobandit prin Lege, cota actuala 1/1, cota initiala 1/1 1) <b>ANR - ABA SIRET</b> , CIF:18264854	A1

**C. Partea III. SARCINI .**

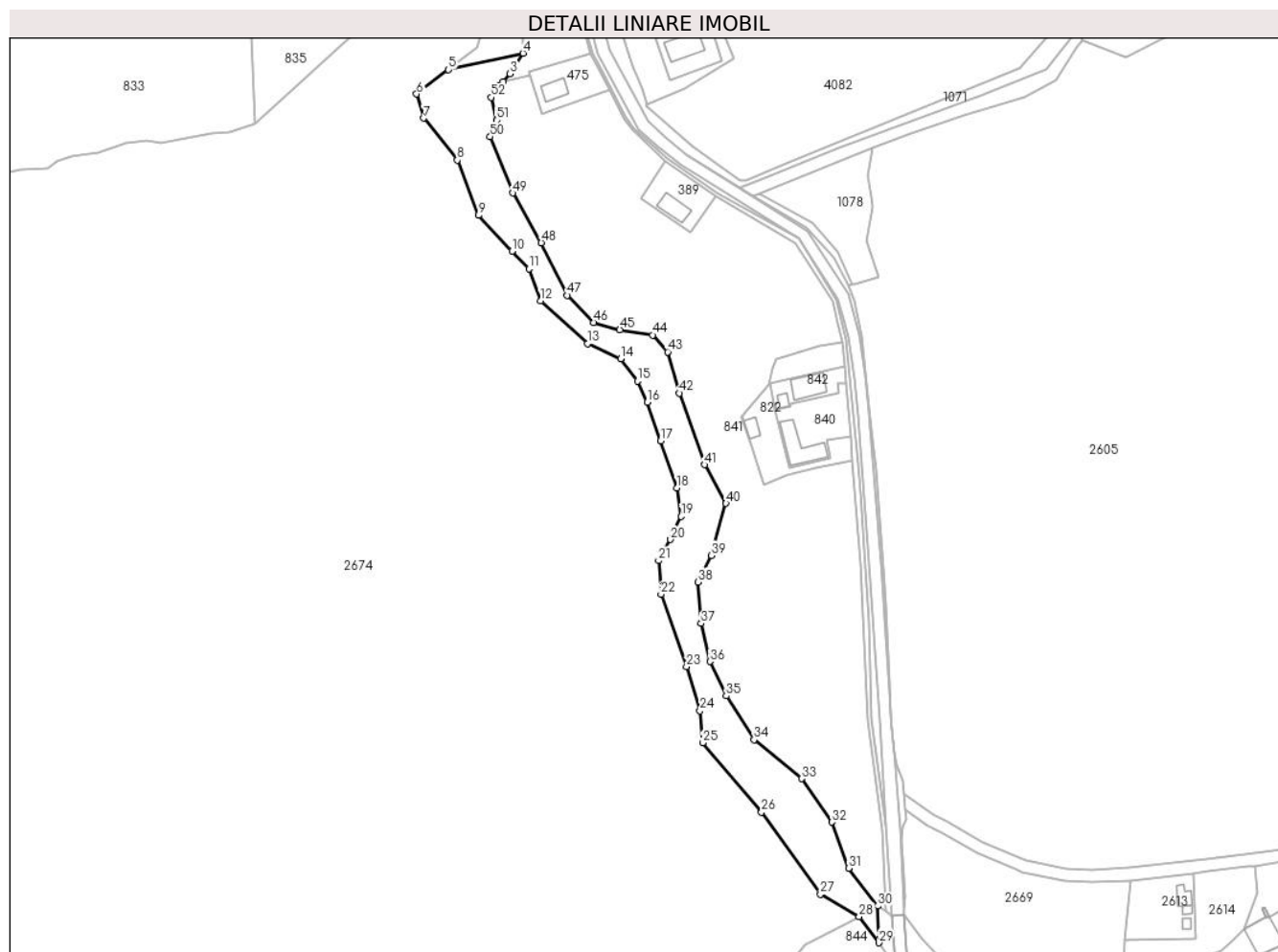
Inscrieri privind dezmembramintele dreptului de proprietate, drepturi reale de garanție și sarcini	Referințe
NU SUNT	

## Anexa Nr. 1 La Partea I

## Teren

Nr cadastral	Suprafața (mp)*	Observații / Referințe
	9.056	

\* Suprafața este determinată în planul de proiecție Stereo 70.



## Date referitoare la teren

Crt	Categorie folosință	Intravilan	Suprafața (mp)	Tarla	Parcelă	Nr. topo	Observații / Referințe
1	ape curgătoare	NU	8.933	-	-	-	Raul Dorna
2	ape curgătoare	DA	123	-	-	-	

## Lungime Segmente

1) Valorile lungimilor segmentelor sunt obținute din proiecție în plan.

Punct început	X / Y	Punct sfârșit	X / Y	Lungime segment
1	506.354,32 634.798,119	2	506.356,382 634.800,396	3.072
4	506.365,951 634.814,076	5	506.329,845 634.806,1	36.976
7	506.317,831 634.782,706	8	506.334,107 634.762,397	26.026
10	506.360,609 634.718,322	11	506.368,816 634.709,752	11.866
2	506.356,382 634.800,396	3	506.359,706 634.804,066	4.952
5	506.329,845 634.806,1	6	506.314,43 634.794,36	19.377
8	506.334,107 634.762,397	9	506.344,333 634.735,606	28.676
11	506.368,816 634.709,752	12	506.374,347 634.694,312	16.401
3	506.359,706 634.804,066	4	506.365,951 634.814,076	11.798
6	506.314,43 634.794,36	7	506.317,831 634.782,706	12.14
9	506.344,333 634.735,606	10	506.360,609 634.718,322	23.741
12	506.374,347 634.694,312	13	506.397,163 634.673,571	30.834

Punct început	X / Y	Punct sfârșit	X / Y	Lungime segment	Punct început	X / Y	Punct sfârșit	X / Y	Lungime segment	Punct început	X / Y	Punct sfârșit	X / Y	Lungime segment
13	506.397,163 634.673,571	14	506.413,235 634.666,369	17.61 2	14	506.413,235 634.666,369	15	506.421,345 634.655,473	13.58 3	15	506.421,345 634.655,473	16	506.426,018 634.645,184	11.3
16	506.426,018 634.645,184	17	506.432,606 634.626,629	19.69	17	506.432,606 634.626,629	18	506.440,442 634.603,814	24.12 3	18	506.440,442 634.603,814	19	506.442,516 634.589,987	13.98 2
19	506.442,516 634.589,987	20	506.437,347 634.578,761	12.35 9	20	506.437,347 634.578,761	21	506.431,585 634.568,621	11.66 3	21	506.431,585 634.568,621	22	506.432,737 634.552,374	16.28 8
22	506.432,737 634.552,374	23	506.445,096 634.517,407	37.08 7	23	506.445,096 634.517,407	24	506.451,664 634.495,975	22.41 6	24	506.451,664 634.495,975	25	506.452,931 634.480,419	15.60 8
25	506.452,931 634.480,419	26	506.481,404 634.446,911	43.97 2	26	506.481,404 634.446,911	27	506.509,919 634.407,235	48.86	27	506.509,919 634.407,235	28	506.528,7 634.396,443	21.66 1
28	506.528,7 634.396,443	29	506.538,146 634.383,735	15.83 4	29	506.538,146 634.383,735	30	506.537,693 634.401,519	17.79	30	506.537,693 634.401,519	31	506.523,613 634.419,841	23.10 7
31	506.523,613 634.419,841	32	506.515,435 634.442,09	23.70 4	32	506.515,435 634.442,09	33	506.500,757 634.463,097	25.62 7	33	506.500,757 634.463,097	34	506.477,802 634.482,001	29.73 7
34	506.477,802 634.482,001	35	506.464,298 634.503,157	25.09 8	35	506.464,298 634.503,157	36	506.456,421 634.519,811	18.42 3	36	506.456,421 634.519,811	37	506.452,145 634.538,265	18.94 3
37	506.452,145 634.538,265	38	506.450,57 634.558,295	20.09 2	38	506.450,57 634.558,295	39	506.457,208 634.571,089	14.41 4	39	506.457,208 634.571,089	40	506.464,184 634.596,295	26.15 4
40	506.464,184 634.596,295	41	506.453,832 634.614,975	21.35 7	41	506.453,832 634.614,975	42	506.441,679 634.649,634	36.72 8	42	506.441,679 634.649,634	43	506.435,991 634.669,567	20.72 9
43	506.435,991 634.669,567	44	506.428,732 634.677,748	10.93 7	44	506.428,732 634.677,748	45	506.412,83 634.680,283	16.10 3	45	506.412,83 634.680,283	46	506.400,134 634.683,803	13.17 5
46	506.400,134 634.683,803	47	506.387,315 634.696,911	18.33 4	47	506.387,315 634.696,911	48	506.374,784 634.722,405	28.40 7	48	506.374,784 634.722,405	49	506.360,957 634.746,459	27.74 5
49	506.360,957 634.746,459	50	506.350,01 634.773,682	29.34 2	50	506.350,01 634.773,682	51	506.353,066 634.781,699	8.58	51	506.353,066 634.781,699	52	506.350,517 634.792,743	11.33 4
52	506.350,517 634.792,743	1	506.354,32 634.798,119	6.585										

\*\* Lungimile segmentelor sunt determinate în planul de proiecție Stereo 70 și sunt rotunjite la 1 milimetru.

\*\*\* Distanța dintre puncte este formată din segmente cumulate ce sunt mai mici decât valoarea 1 milimetru.



**DATE DESPRE IMOBILUL NR. 2676**

Oficiul de Cadastru și Publicitate Imobiliară SUCEAVA  
Biroul de Cadastru și Publicitate Imobiliară Vatra Dornei

**A. Partea I. Descrierea imobilului**

TEREN Extravilan

Adresa: Jud. Suceava

Nr. Crt	Nr cadastral Nr. topografic	Suprafața* (mp)	Observații / Referințe
A1		13.117	Sector cadastral:48 Teren neimprejmit;

**B. Partea II. Proprietari și acte**

Inscrieri privitoare la dreptul de proprietate și alte drepturi reale		Referințe
/		
Act Normativ nr. 1705, din 29/11/2006 emis de GUVERNUL ROMANIEI (Anexa 3, Vol. 1, Pag. 5, Poz 1363);		
B1	Intabulare, drept de PROPRIETATE, dobandit prin Lege, cota actuala 1/1, cota initiala 1/1 1) <b>STATUL ROMAN</b> , CIF:9999999999999, DOMENIUL PUBLIC	A1
Act Normativ nr. 46, din 19/03/2008 emis de PARLAMENTUL ROMANIEI;		
B2	Intabulare, drept de ADMINISTRARE, dobandit prin Lege, cota actuala 1/1, cota initiala 1/1 1) <b>RNP ROMSILVA RA</b> , CIF:1590120	A1

**C. Partea III. SARCINI .**

Inscrieri privind dezmembramintele dreptului de proprietate, drepturi reale de garanție și sarcini	Referințe
NU SUNT	

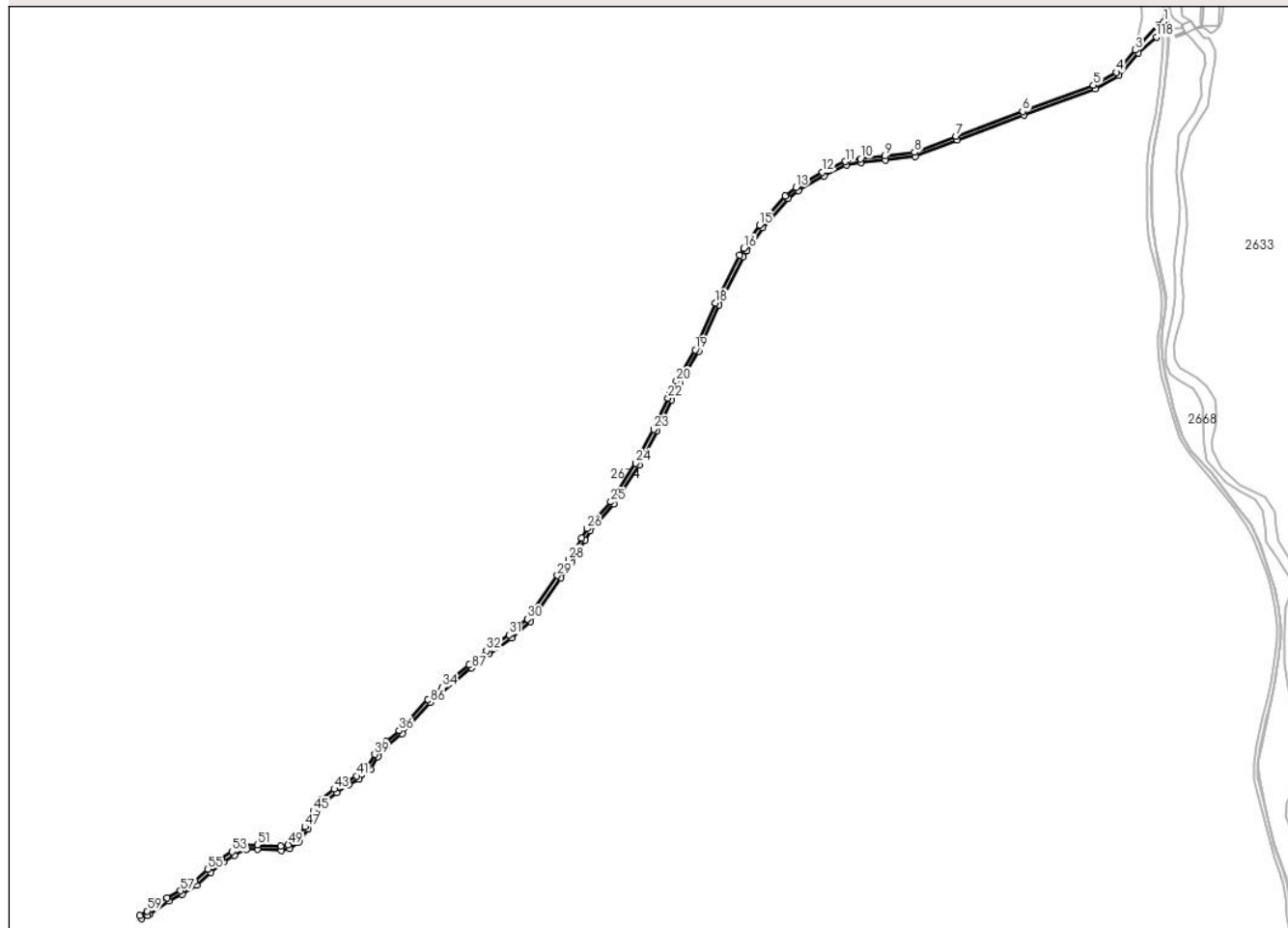
## Anexa Nr. 1 La Partea I

## Teren

Nr cadastral	Suprafața (mp)*	Observații / Referințe
	13.117	

\* Suprafața este determinată în planul de proiecție Stereo 70.

## DETALII LINIARE IMOBIL



## Date referitoare la teren

Crt	Categorie folosință	Intravilan	Suprafața (mp)	Tarla	Parcelă	Nr. topo	Observații / Referințe
1	drum	NU	13.117	-	-	-	Drum forestier, nr inv 13526026530026

## Lungime Segmente

1) Valorile lungimilor segmentelor sunt obținute din proiecție în plan.

Punct început	X / Y	Punct sfârșit	X / Y	Lungime segment	Punct început	X / Y	Punct sfârșit	X / Y	Lungime segment	Punct început	X / Y	Punct sfârșit	X / Y	Lungime segment
1	506.575,757 634.172,45	2	506.567,041 634.167,92	9.823	2	506.567,041 634.167,92	3	506.532,493 634.129,832	51.422	3	506.532,493 634.129,832	4	506.503,739 634.095,998	44.402
4	506.503,739 634.095,998	5	506.468,915 634.076,384	39.968	5	506.468,915 634.076,384	6	506.361,615 634.037,117	114.259	6	506.361,615 634.037,117	7	506.260,78 633.999,408	107.655
7	506.260,78 633.999,408	8	506.198,054 633.975,038	67.294	8	506.198,054 633.975,038	9	506.153,251 633.969,339	45.164	9	506.153,251 633.969,339	10	506.116,332 633.965,512	37.117
10	506.116,332 633.965,512	11	506.092,971 633.961,271	23.743	11	506.092,971 633.961,271	12	506.058,726 633.944,796	38.002	12	506.058,726 633.944,796	13	506.018,701 633.922,208	45.959
13	506.018,701 633.922,208	14	506.002,605 633.909,293	20.637	14	506.002,605 633.909,293	15	505.963,3 633.865,087	59.153	15	505.963,3 633.865,087	16	505.939,804 633.829,662	42.509

Punct început	X / Y	Punct sfârșit	X / Y	Lungime segment	Punct început	X / Y	Punct sfârșit	X / Y	Lungime segment	Punct început	X / Y	Punct sfârșit	X / Y	Lungime segment
16	505.939,804 633.829,662	17	505.933,313 633.819,876	11.74 3	17	505.933,313 633.819,876	18	505.896,48 633.747,15	81.52 1	18	505.896,48 633.747,15	19	505.865,749 633.676,524	77.02 2
19	505.865,749 633.676,524	20	505.837,477 633.628,887	55.39 5	20	505.837,477 633.628,887	21	505.827,716 633.609,023	22.13 3	21	505.827,716 633.609,023	22	505.825,018 633.603,532	6.118
22	505.825,018 633.603,532	23	505.802,943 633.556,248	52.18 3	23	505.802,943 633.556,248	24	505.776,25 633.504,88	57.88 9	24	505.776,25 633.504,88	25	505.738,155 633.446,416	69.78
25	505.738,155 633.446,416	26	505.702,134 633.405,982	54.15 2	26	505.702,134 633.405,982	27	505.694,173 633.392,011	16.08	27	505.694,173 633.392,011	28	505.674,414 633.359,205	38.29 7
28	505.674,414 633.359,205	29	505.657,276 633.335,019	29.64 2	29	505.657,276 633.335,019	30	505.612,1 633.269,345	79.71 2	30	505.612,1 633.269,345	31	505.584,009 633.245,395	36.91 5
31	505.584,009 633.245,395	32	505.549,977 633.221,286	41.70 6	32	505.549,977 633.221,286	33	505.523,398 633.199,839	34.15 3	33	505.523,398 633.199,839	34	505.483,326 633.166,27	52.27 5
34	505.483,326 633.166,27	35	505.461,025 633.147,588	29.09 2	35	505.461,025 633.147,588	36	505.418,121 633.100,301	63.85	36	505.418,121 633.100,301	37	505.398,571 633.084,552	25.10 4
37	505.398,571 633.084,552	38	505.394,224 633.081,051	5.582	38	505.394,224 633.081,051	39	505.380,722 633.064,55	21.32 1	39	505.380,722 633.064,55	40	505.369,975 633.045,988	21.44 9
40	505.369,975 633.045,988	41	505.353,821 633.031,591	21.63 9	41	505.353,821 633.031,591	42	505.338,156 633.023,669	17.55 4	42	505.338,156 633.023,669	43	505.319,533 633.011,972	21.99 2
43	505.319,533 633.011,972	44	505.300,253 632.996,435	24.76 1	44	505.300,253 632.996,435	45	505.287,951 632.978,945	21.38 3	45	505.287,951 632.978,945	46	505.282,389 632.968,825	11.54 8
46	505.282,389 632.968,825	47	505.274,797 632.955,013	15.76 1	47	505.274,797 632.955,013	48	505.261,683 632.936,226	22.91 1	48	505.261,683 632.936,226	49	505.249,677 632.927,941	14.58 7
49	505.249,677 632.927,941	50	505.238,414 632.925,756	11.47 3	50	505.238,414 632.925,756	51	505.203,203 632.927,57	35.25 8	51	505.203,203 632.927,57	52	505.185,682 632.926,809	17.53 8
52	505.185,682 632.926,809	53	505.165,134 632.917,576	22.52 7	53	505.165,134 632.917,576	54	505.148,386 632.906,783	19.92 4	54	505.148,386 632.906,783	55	505.128,184 632.890,893	25.70 2
55	505.128,184 632.890,893	56	505.107,646 632.871,991	27.91 2	56	505.107,646 632.871,991	57	505.086,243 632.858,143	25.49 2	57	505.086,243 632.858,143	58	505.066,312 632.847,765	22.47 1
58	505.066,312 632.847,765	59	505.036,286 632.827,626	36.15 4	59	505.036,286 632.827,626	60	505.024,606 632.820,691	13.58 4	60	505.024,606 632.820,691	61	505.027,587 632.816,041	5.523
61	505.027,587 632.816,041	62	505.037,128 632.821,148	10.82 2	62	505.037,128 632.821,148	63	505.039,492 632.822,552	2.749	63	505.039,492 632.822,552	64	505.069,378 632.842,597	35.98 6
64	505.069,378 632.842,597	65	505.089,265 632.852,951	22.42 1	65	505.089,265 632.852,951	66	505.111,334 632.867,231	26.28 6	66	505.111,334 632.867,231	67	505.132,076 632.886,321	28.19
67	505.132,076 632.886,321	68	505.151,874 632.901,893	25.18 8	68	505.151,874 632.901,893	69	505.168,004 632.912,288	19.18 9	69	505.168,004 632.912,288	70	505.187,092 632.920,865	20.92 6
70	505.187,092 632.920,865	71	505.203,179 632.921,564	16.10 2	71	505.203,179 632.921,564	72	505.238,838 632.919,726	35.70 6	72	505.238,838 632.919,726	73	505.252,051 632.922,289	13.45 9
73	505.252,051 632.922,289	74	505.265,983 632.931,904	16.92 8	74	505.265,983 632.931,904	75	505.279,901 632.951,841	24.31 4	75	505.279,901 632.951,841	76	505.288,39 632.967,288	17.62 6
76	505.288,39 632.967,288	77	505.293,049 632.975,765	9.673	77	505.293,049 632.975,765	78	505.304,675 632.992,293	20.20 7	78	505.304,675 632.992,293	79	505.323,023 633.007,078	23.56 4
79	505.323,023 633.007,078	80	505.341,112 633.018,441	21.36 2	80	505.341,112 633.018,441	81	505.357,229 633.026,591	18.06	81	505.357,229 633.026,591	82	505.374,685 633.042,149	23.38 3
82	505.374,685 633.042,149	83	505.385,672 633.061,124	21.92 6	83	505.385,672 633.061,124	84	505.398,474 633.076,769	20.21 5	84	505.398,474 633.076,769	85	505.422,249 633.095,923	30.53 1
85	505.422,249 633.095,923	86	505.465,193 633.143,252	63.90 8	86	505.465,193 633.143,252	87	505.527,208 633.195,205	80.90 1	87	505.527,208 633.195,205	88	505.553,599 633.216,498	33.91
88	505.553,599 633.216,498	89	505.587,697 633.240,655	41.78 8	89	505.587,697 633.240,655	90	505.616,595 633.265,293	37.97 5	90	505.616,595 633.265,293	91	505.662,196 633.331,585	80.46 2
91	505.662,196 633.331,585	92	505.679,438 633.355,919	29.82 3	92	505.679,438 633.355,919	93	505.699,351 633.388,977	38.59 2	93	505.699,351 633.388,977	94	505.707,034 633.402,462	15.52
94	505.707,034 633.402,462	95	505.742,935 633.442,762	53.97 2	95	505.742,935 633.442,762	96	505.781,438 633.501,852	70.52 7	96	505.781,438 633.501,852	97	505.808,325 633.553,594	58.31 1
97	505.808,325 633.553,594	98	505.830,43 633.600,94	52.25 2	98	505.830,43 633.600,94	99	505.835,547 633.611,355	11.60 4	99	505.835,547 633.611,355	100	505.842,757 633.626,029	16.35
100	505.842,757 633.626,029	101	505.871,101 633.673,786	55.53 5	101	505.871,101 633.673,786	102	505.901,912 633.744,596	77.22 3	102	505.901,912 633.744,596	103	505.938,507 633.816,852	80.99 5
103	505.938,507 633.816,852	104	505.944,661 633.826,13	11.13 3	104	505.944,661 633.826,13	105	505.968,066 633.861,417	42.34 3	105	505.968,066 633.861,417	106	506.006,753 633.904,929	58.22 4
106	506.006,753 633.904,929	107	506.022,075 633.917,222	19.64 4	107	506.022,075 633.917,222	108	506.061,504 633.939,474	45.27 5	108	506.061,504 633.939,474	109	506.094,841 633.955,513	36.99 5
109	506.094,841 633.955,513	110	506.117,178 633.959,568	22.70 2	110	506.117,178 633.959,568	111	506.153,939 633.963,379	36.95 8	111	506.153,939 633.963,379	112	506.199,541 633.969,178	45.96 9
112	506.199,541 633.969,178	113	506.262,918 633.993,802	67.99 3	113	506.262,918 633.993,802	114	506.363,697 634.031,489	107.5 95	114	506.363,697 634.031,489	115	506.471,435 634.070,917	114.7 26

Punct început	X / Y	Punct sfârșit	X / Y	Lungime segment	Punct început	X / Y	Punct sfârșit	X / Y	Lungime segment	Punct început	X / Y	Punct sfârșit	X / Y	Lungime segment
115	506.471,435 634.070,917	116	506.507,617 634.091,296	41.526	116	506.507,617 634.091,296	117	506.536,701 634.125,518	44.911	117	506.536,701 634.125,518	118	506.564,204 634.149,422	36.439
118	506.564,204 634.149,422	119	506.573,604 634.155,817	11.369	119	506.573,604 634.155,817	1	506.575,757 634.172,45	16.772					

\*\* Lungimile segmentelor sunt determinate în planul de proiecție Stereo 70 și sunt rotunjite la 1 milimetru.

\*\*\* Distanța dintre puncte este formată din segmente cumulate ce sunt mai mici decât valoarea 1 milimetru.



**DATE DESPRE IMOBILUL NR. 2677**

Oficiul de Cadastru și Publicitate Imobiliară SUCEAVA  
Biroul de Cadastru și Publicitate Imobiliară Vatra Dornei

**A. Partea I. Descrierea imobilului**

TEREN Extravilan

Adresa: Jud. Suceava

Nr. Crt	Nr cadastral Nr. topografic	Suprafața* (mp)	Observații / Referințe
A1		Din acte: 4.231 Masurata: 4.313	Sector cadastral:48 Teren neimprejmuit;

**B. Partea II. Proprietari și acte**

Inscrieri privitoare la dreptul de proprietate și alte drepturi reale		Referințe
/		
Act Normativ nr. 1705, din 29/11/2006 emis de GUVERNUL ROMANIEI (Anexa 3, Vol. 1, Pag. 5, Poz 1363);		
B1	Intabulare, drept de PROPRIETATE, dobandit prin Lege, cota actuala 1/1, cota initiala 1/1 1) <b>STATUL ROMAN</b> , CIF:99999999999999, DOMENIUL PUBLIC	A1
Act Normativ nr. 46, din 19/03/2008 emis de PARLAMENTUL ROMANIEI;		
B2	Intabulare, drept de ADMINISTRARE, dobandit prin Lege, cota actuala 1/1, cota initiala 1/1 1) <b>RNP ROMSILVA RA</b> , CIF:1590120	A1

**C. Partea III. SARCINI .**

Inscrieri privind dezmembramintele dreptului de proprietate, drepturi reale de garanție și sarcini	Referințe
NU SUNT	

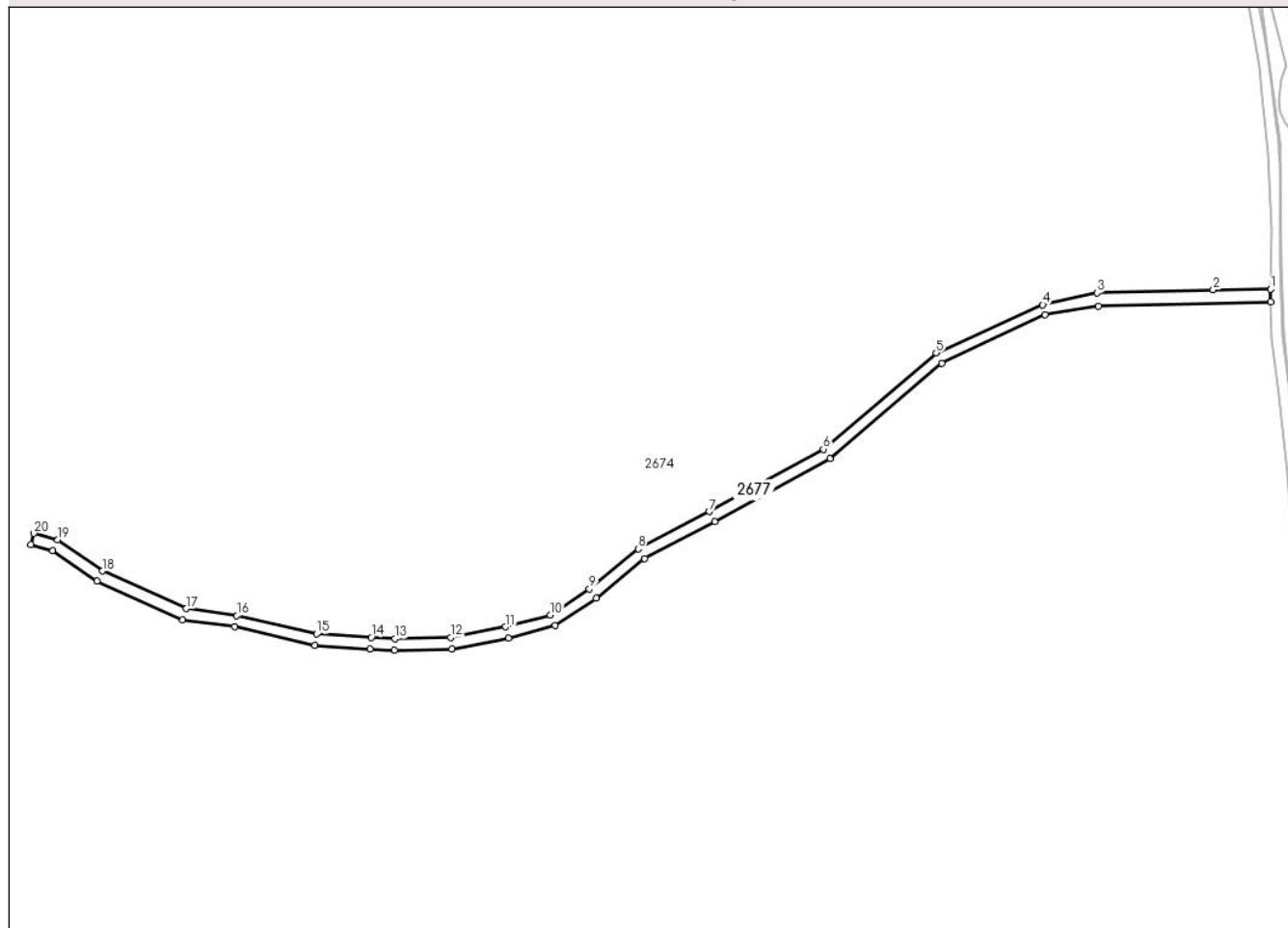
## Anexa Nr. 1 La Partea I

## Teren

Nr cadastral	Suprafața (mp)*	Observații / Referințe
	Din acte: 4.231 Masurata: 4.313	

\* Suprafața este determinată în planul de proiecție Stereo 70.

## DETALII LINIARE IMOBIL



## Date referitoare la teren

Crt	Categorie folosință	Intravilan	Suprafața (mp)	Tarla	Parcelă	Nr. topo	Observații / Referințe
1	drum	NU	4.313	-	-	-	Drum forestier, nr inv. 13526026530028

## Lungime Segmente

1) Valorile lungimilor segmentelor sunt obținute din proiecție în plan.

Punct început	X / Y	Punct sfârșit	X / Y	Lungime segment (** (m))
1	506.780,84 632.627,39	2	506.751,051 632.627,076	29.791
3	506.690,38 632.625,405	4	506.662,138 632.619,172	28.922
5	506.606,571 632.594,074	6	506.547,79 632.543,955	77.247
7	506.488,286 632.511,443	8	506.451,289 632.491,973	41.807
9	506.425,779 632.471,052	10	506.405,495 632.457,528	24.379

Punct început	X / Y	Punct sfârșit	X / Y	Lungime segment (** (m))
2	506.751,051 632.627,076	3	506.690,38 632.625,405	60.694
4	506.662,138 632.619,172	5	506.606,571 632.594,074	60.972
6	506.547,79 632.543,955	7	506.488,286 632.511,443	67.807
8	506.451,289 632.491,973	9	506.425,779 632.471,052	32.992
10	506.405,495 632.457,528	11	506.382,145 632.451,334	24.158

Punct început	X / Y	Punct sfârșit	X / Y	Lungime segment (** (m)
11	506.382,145 632.451,334	12	506.353,448 632.445,739	29.237
13	506.324,423 632.445,018	14	506.312,119 632.445,782	12.328
15	506.283,615 632.447,552	16	506.242,077 632.457,208	42.646
17	506.215,518 632.460,821	18	506.172,055 632.480,392	47.666
19	506.148,667 632.496,598	20	506.136,286 632.500,043	12.851
21	506.134,678 632.494,263	22	506.146,083 632.491,09	11.838
23	506.169,089 632.475,148	24	506.213,848 632.454,993	49.088
25	506.240,991 632.451,3	26	506.282,743 632.441,594	42.865
27	506.311,537 632.439,807	28	506.324,311 632.439,014	12.799
29	506.354,102 632.439,753	30	506.383,489 632.445,484	29.941
31	506.407,995 632.451,984	32	506.429,355 632.466,224	25.672
33	506.454,623 632.486,947	34	506.491,122 632.506,155	41.245
35	506.551,21 632.538,987	36	506.609,557 632.588,734	76.676
37	506.663,294 632.614,099	38	506.691,262 632.618,448	28.304
39	506.780,966 632.620,679	1	506.780,84 632.627,39	6.712

Punct început	X / Y	Punct sfârșit	X / Y	Lungime segment (** (m)
12	506.353,448 632.445,739	13	506.324,423 632.445,018	29.034
14	506.312,119 632.445,782	15	506.283,615 632.447,552	28.559
16	506.242,077 632.457,208	17	506.215,518 632.460,821	26.804
18	506.172,055 632.480,392	19	506.148,667 632.496,598	28.454
20	506.136,286 632.500,043	21	506.134,678 632.494,263	6.0
22	506.146,083 632.491,09	23	506.169,089 632.475,148	27.99
24	506.213,848 632.454,993	25	506.240,991 632.451,3	27.393
26	506.282,743 632.441,594	27	506.311,537 632.439,807	28.849
28	506.324,311 632.439,014	29	506.354,102 632.439,753	29.8
30	506.383,489 632.445,484	31	506.407,995 632.451,984	25.353
32	506.429,355 632.466,224	33	506.454,623 632.486,947	32.679
34	506.491,122 632.506,155	35	506.551,21 632.538,987	68.473
36	506.609,557 632.588,734	37	506.663,294 632.614,099	59.423
38	506.691,262 632.618,448	39	506.780,966 632.620,679	89.732

\*\* Lungimile segmentelor sunt determinate în planul de proiecție Stereo 70 și sunt rotunjite la 1 milimetru.

\*\*\* Distanța dintre puncte este formată din segmente cumulate ce sunt mai mici decât valoarea 1 milimetru.



**DATE DESPRE IMOBILUL NR. 2678**

Oficiul de Cadastru și Publicitate Imobiliară SUCEAVA  
Biroul de Cadastru și Publicitate Imobiliară Vatra Dornei

**A. Partea I. Descrierea imobilului**

TEREN Extravilan

Adresa: Jud. Suceava

Nr. Crt	Nr cadastral Nr. topografic	Suprafața* (mp)	Observații / Referințe
A1		15.066	Sector cadastral:48 Teren neimprejmit;

**B. Partea II. Proprietari și acte**

Inscrieri privitoare la dreptul de proprietate și alte drepturi reale		Referințe
/		
Act Normativ nr. 1705, din 29/11/2006 emis de GUVERNUL ROMANIEI (Anexa 3, Vol. 1, Pag. 5, Poz 1363);		
B1	Intabulare, drept de PROPRIETATE, dobandit prin Lege, cota actuala 1/1, cota initiala 1/1 1) <b>STATUL ROMAN</b> , CIF:9999999999999, DOMENIUL PUBLIC	A1
Act Normativ nr. 46, din 19/03/2008 emis de PARLAMENTUL ROMANIEI;		
B2	Intabulare, drept de ADMINISTRARE, dobandit prin Lege, cota actuala 1/1, cota initiala 1/1 1) <b>RNP ROMSILVA RA</b> , CIF:1590120	A1

**C. Partea III. SARCINI .**

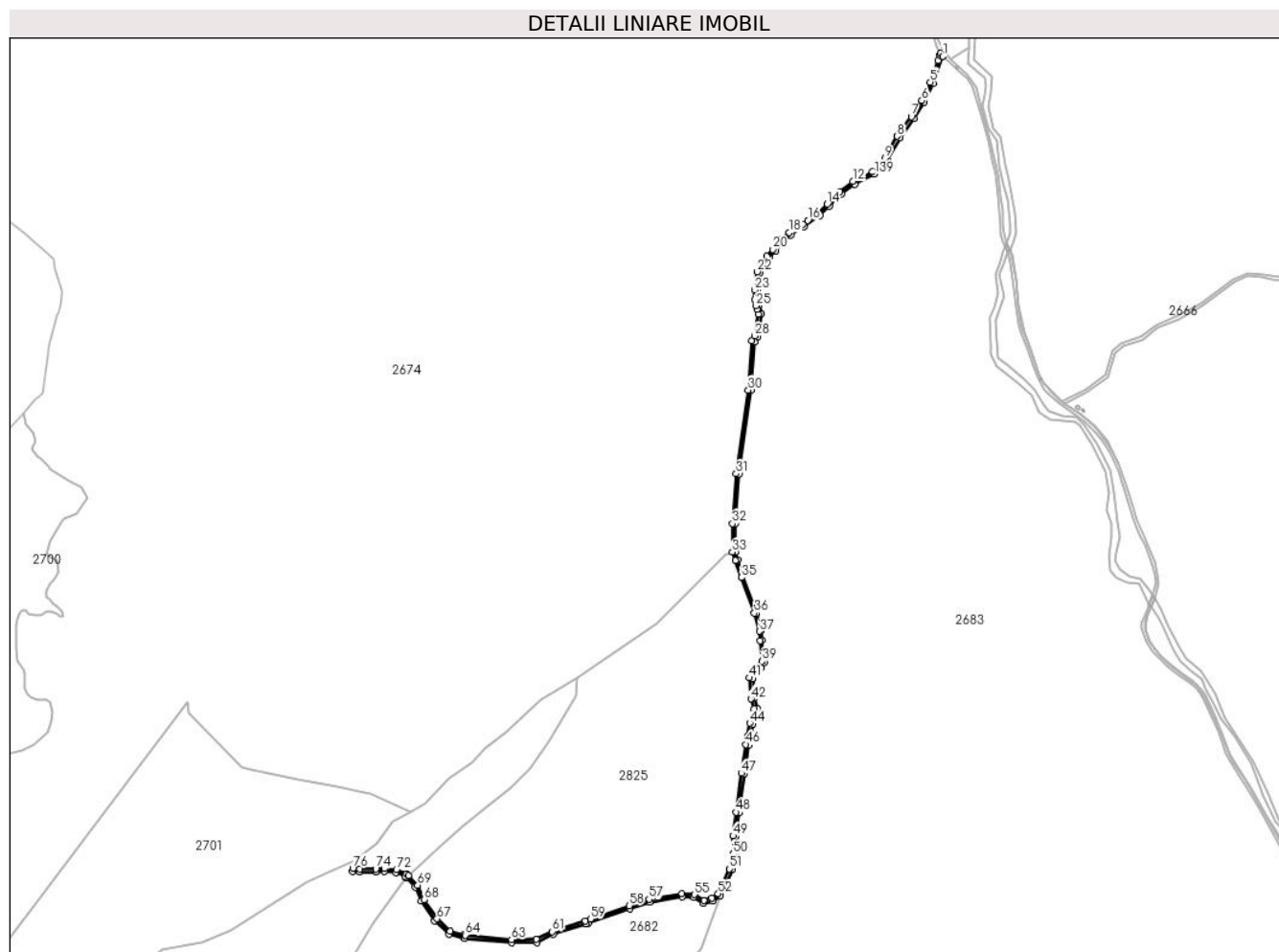
Inscrieri privind dezmembramintele dreptului de proprietate, drepturi reale de garanție și sarcini	Referințe
NU SUNT	

## Anexa Nr. 1 La Partea I

## Teren

Nr cadastral	Suprafața (mp)*	Observații / Referințe
	15.066	

\* Suprafața este determinată în planul de proiecție Stereo 70.



## Date referitoare la teren

Crt	Categorie folosință	Intravilan	Suprafața (mp)	Tarla	Parcelă	Nr. topo	Observații / Referințe
1	drum	NU	15.066	-	-	-	Drum forestier, nr inv 13526026530029

## Lungime Segmente

1) Valorile lungimilor segmentelor sunt obținute din proiecție în plan.

Punct început	X / Y	Punct sfârșit	X / Y	Lungime segment	Punct început	X / Y	Punct sfârșit	X / Y	Lungime segment	Punct început	X / Y	Punct sfârșit	X / Y	Lungime segment
1	506.918,367 630.161,301	2	506.914,353 630.167,318	7.233	2	506.914,353 630.167,318	3	506.913,01 630.163,149	4.38	3	506.913,01 630.163,149	4	506.909,287 630.152,948	10.859
4	506.909,287 630.152,948	5	506.894,129 630.111,415	44.213	5	506.894,129 630.111,415	6	506.877,606 630.075,891	39.179	6	506.877,606 630.075,891	7	506.857,487 630.044,476	37.305
7	506.857,487 630.044,476	8	506.830,147 630.006,769	46.576	8	506.830,147 630.006,769	9	506.806,536 629.964,273	48.615	9	506.806,536 629.964,273	10	506.794,436 629.948,334	20.012
10	506.794,436 629.948,334	11	506.782,581 629.938,747	15.246	11	506.782,581 629.938,747	12	506.744,526 629.919,581	42.609	12	506.744,526 629.919,581	13	506.719,126 629.899,648	32.288
13	506.719,126 629.899,648	14	506.694,875 629.875,86	33.97	14	506.694,875 629.875,86	15	506.677,1 629.858,087	25.136	15	506.677,1 629.858,087	16	506.657,199 629.844,245	24.242

Punct început	X / Y	Punct sfârșit	X / Y	Lungime segment	Punct început	X / Y	Punct sfârșit	X / Y	Lungime segment	Punct început	X / Y	Punct sfârșit	X / Y	Lungime segment
16	506.657,199 629.844,245	17	506.647,486 629.837,489	11.832	17	506.647,486 629.837,489	18	506.621,573 629.820,765	30.841	18	506.621,573 629.820,765	19	506.606,523 629.808,696	19.292
19	506.606,523 629.808,696	20	506.589,269 629.788,214	26.781	20	506.589,269 629.788,214	21	506.578,05 629.774,896	17.414	21	506.578,05 629.774,896	22	506.559,853 629.745,337	34.711
22	506.559,853 629.745,337	23	506.554,176 629.709,671	36.115	23	506.554,176 629.709,671	24	506.554,277 629.691,189	18.482	24	506.554,277 629.691,189	25	506.557,343 629.679,438	12.144
25	506.557,343 629.679,438	26	506.559,084 629.672,767	6.894	26	506.559,084 629.672,767	27	506.561,507 629.663,478	9.6	27	506.561,507 629.663,478	28	506.554,661 629.621,137	42.891
28	506.554,661 629.621,137	29	506.548,807 629.611,921	10.918	29	506.548,807 629.611,921	30	506.542,136 629.516,441	95.713	30	506.542,136 629.516,441	31	506.518,675 629.354,889	163.247
31	506.518,675 629.354,889	32	506.511,26 629.258,637	96.537	32	506.511,26 629.258,637	33	506.511,47 629.203,412	55.225	33	506.511,47 629.203,412	34	506.517,31 629.187,366	17.076
34	506.517,31 629.187,366	35	506.529,057 629.154,351	35.043	35	506.529,057 629.154,351	36	506.553,917 629.085,572	73.134	36	506.553,917 629.085,572	37	506.563,618 629.050,12	36.755
37	506.563,618 629.050,12	38	506.564,721 629.032,298	17.856	38	506.564,721 629.032,298	39	506.569,198 628.992,096	40.451	39	506.569,198 628.992,096	40	506.557,848 628.979,056	17.288
40	506.557,848 628.979,056	41	506.544,481 628.960,523	22.851	41	506.544,481 628.960,523	42	506.547,323 628.919,564	41.057	42	506.547,323 628.919,564	43	506.553,819 628.900,451	20.187
43	506.553,819 628.900,451	44	506.545,181 628.872,734	29.032	44	506.545,181 628.872,734	45	506.540,524 628.847,953	25.215	45	506.540,524 628.847,953	46	506.537,468 628.831,69	16.548
46	506.537,468 628.831,69	47	506.528,965 628.776,249	56.089	47	506.528,965 628.776,249	48	506.517,998 628.700,813	76.229	48	506.517,998 628.700,813	49	506.512,768 628.654,922	46.188
49	506.512,768 628.654,922	50	506.512,496 628.619,737	35.186	50	506.512,496 628.619,737	51	506.505,522 628.591,37	29.212	51	506.505,522 628.591,37	52	506.483,946 628.543,357	52.638
52	506.483,946 628.543,357	53	506.471,453 628.534,424	15.358	53	506.471,453 628.534,424	54	506.456,121 628.530,653	15.789	54	506.456,121 628.530,653	55	506.438,329 628.541,459	20.816
55	506.438,329 628.541,459	56	506.413,994 628.543,616	24.43	56	506.413,994 628.543,616	57	506.350,111 628.532,553	64.834	57	506.350,111 628.532,553	58	506.311,886 628.520,241	40.159
58	506.311,886 628.520,241	59	506.237,218 628.494,319	79.04	59	506.237,218 628.494,319	60	506.226,584 628.490,628	11.256	60	506.226,584 628.490,628	61	506.163,038 628.470,082	66.785
61	506.163,038 628.470,082	62	506.132,214 628.455,155	34.248	62	506.132,214 628.455,155	63	506.084,46 628.454,436	47.759	63	506.084,46 628.454,436	64	505.995,294 628.463,081	89.584
64	505.995,294 628.463,081	65	505.993,121 628.463,656	2.248	65	505.993,121 628.463,656	66	505.965,823 628.470,873	28.236	66	505.965,823 628.470,873	67	505.940,321 628.494,861	35.011
67	505.940,321 628.494,861	68	505.915,104 628.531,574	44.539	68	505.915,104 628.531,574	69	505.902,653 628.559,843	30.89	69	505.902,653 628.559,843	70	505.885,061 628.577,9	25.21
70	505.885,061 628.577,9	71	505.881,329 628.581,73	5.348	71	505.881,329 628.581,73	72	505.861,91 628.590,383	21.26	72	505.861,91 628.590,383	73	505.838,698 628.592,646	23.322
73	505.838,698 628.592,646	74	505.821,922 628.591,356	16.826	74	505.821,922 628.591,356	75	505.790,948 628.591,175	30.975	75	505.790,948 628.591,175	76	505.777,525 628.592,477	13.486
76	505.777,525 628.592,477	77	505.776,945 628.586,505	6.0	77	505.776,945 628.586,505	78	505.790,676 628.585,173	13.795	78	505.790,676 628.585,173	79	505.822,17 628.585,358	31.495
79	505.822,17 628.585,358	80	505.838,636 628.586,624	16.515	80	505.838,636 628.586,624	81	505.860,358 628.584,505	21.825	81	505.860,358 628.584,505	82	505.877,835 628.576,718	19.133
82	505.877,835 628.576,718	83	505.879,765 628.574,737	2.766	83	505.879,765 628.574,737	84	505.897,599 628.556,433	25.556	84	505.897,599 628.556,433	85	505.909,84 628.528,64	30.369
85	505.909,84 628.528,64	86	505.935,741 628.490,933	45.746	86	505.935,741 628.490,933	87	505.962,819 628.465,461	37.176	87	505.962,819 628.465,461	88	505.994,23 628.457,157	32.49
88	505.994,23 628.457,157	89	506.084,214 628.448,432	90.406	89	506.084,214 628.448,432	90	506.133,632 628.449,175	49.424	90	506.133,632 628.449,175	91	506.165,28 628.464,5	35.163
91	506.165,28 628.464,5	92	506.228,492 628.484,938	66.434	92	506.228,492 628.484,938	93	506.232,269 628.486,25	3.998	93	506.232,269 628.486,25	94	506.313,79 628.514,551	86.294
94	506.313,79 628.514,551	95	506.351,549 628.526,713	39.669	95	506.351,549 628.526,713	96	506.414,246 628.537,57	63.63	96	506.414,246 628.537,57	97	506.436,407 628.535,605	22.248
97	506.436,407 628.535,605	98	506.455,135 628.524,231	21.911	98	506.455,135 628.524,231	99	506.474,005 628.528,874	19.433	99	506.474,005 628.528,874	100	506.488,754 628.539,419	18.131
100	506.488,754 628.539,419	101	506.511,218 628.589,408	54.804	101	506.511,218 628.589,408	102	506.518,49 628.618,987	30.46	102	506.518,49 628.618,987	103	506.518,766 628.654,558	35.572
103	506.518,766 628.654,558	104	506.523,949 628.700,041	45.777	104	506.523,949 628.700,041	105	506.534,899 628.775,363	76.114	105	506.534,899 628.775,363	106	506.543,384 628.830,68	55.964
106	506.543,384 628.830,68	107	506.551,013 628.871,282	41.313	107	506.551,013 628.871,282	108	506.560,129 628.900,531	30.637	108	506.560,129 628.900,531	109	506.553,255 628.920,756	21.361
109	506.553,255 628.920,756	110	506.550,617 628.958,773	38.108	110	506.550,617 628.958,773	111	506.559,706 628.971,376	15.539	111	506.559,706 628.971,376	112	506.565,818 628.979,849	10.447
112	506.565,818 628.979,849	113	506.573,424 628.989,983	12.671	113	506.573,424 628.989,983	114	506.568,924 629.032,682	42.935	114	506.568,924 629.032,682	115	506.567,661 629.051,314	18.675

Punct început	X / Y	Punct sfârșit	X / Y	Lungime segment	Punct început	X / Y	Punct sfârșit	X / Y	Lungime segment	Punct început	X / Y	Punct sfârșit	X / Y	Lungime segment
115	506.567,661 629.051,314	116	506.558,091 629.085,043	35.06	116	506.558,091 629.085,043	117	506.531,483 629.157,659	77.33 7	117	506.531,483 629.157,659	118	506.521,719 629.188,13	31.99 7
118	506.521,719 629.188,13	119	506.517,469 629.203,859	16.29 3	119	506.517,469 629.203,859	120	506.517,26 629.258,417	54.55 8	120	506.517,26 629.258,417	121	506.524,641 629.354,227	96.09 4
121	506.524,641 629.354,227	122	506.548,106 629.515,799	163.2 67	122	506.548,106 629.515,799	123	506.554,687 629.609,987	94.41 8	123	506.554,687 629.609,987	124	506.560,387 629.618,961	10.63 1
124	506.560,387 629.618,961	125	506.567,632 629.663,77	45.39 1	125	506.567,632 629.663,77	126	506.563,2 629.680,757	17.55 6	126	506.563,2 629.680,757	127	506.560,273 629.691,975	11.59 4
127	506.560,273 629.691,975	128	506.560,178 629.709,213	17.23 8	128	506.560,178 629.709,213	129	506.565,591 629.743,211	34.42 6	129	506.565,591 629.743,211	130	506.582,926 629.771,372	33.06 9
130	506.582,926 629.771,372	131	506.595,321 629.786,085	19.23 8	131	506.595,321 629.786,085	132	506.610,734 629.804,382	23.92 4	132	506.610,734 629.804,382	133	506.625,085 629.815,891	18.39 6
133	506.625,085 629.815,891	134	506.650,826 629.832,504	30.63 6	134	506.650,826 629.832,504	135	506.680,964 629.853,467	36.71 2	135	506.680,964 629.853,467	136	506.699,097 629.871,596	25.64 1
136	506.699,097 629.871,596	137	506.723,091 629.895,132	33.61	137	506.723,091 629.895,132	138	506.747,76 629.914,491	31.35 8	138	506.747,76 629.914,491	139	506.785,854 629.933,677	42.65 3
139	506.785,854 629.933,677	140	506.798,774 629.944,126	16.61 6	140	506.798,774 629.944,126	141	506.811,574 629.960,985	21.16 8	141	506.811,574 629.960,985	142	506.835,217 630.003,539	48.68 1
142	506.835,217 630.003,539	143	506.862,498 630.041,164	46.47 5	143	506.862,498 630.041,164	144	506.882,876 630.072,995	37.79 5	144	506.882,876 630.072,995	145	506.899,677 630.109,117	39.83 8
145	506.899,677 630.109,117	1	506.918,367 630.161,301	55.43										

\*\* Lungimile segmentelor sunt determinate în planul de proiecție Stereo 70 și sunt rotunjite la 1 milimetru.

\*\*\* Distanța dintre puncte este formată din segmente cumulate ce sunt mai mici decât valoarea 1 milimetru.



**DATE DESPRE IMOBILUL NR. 2679**

Oficiul de Cadastru și Publicitate Imobiliară SUCEAVA  
Biroul de Cadastru și Publicitate Imobiliară Vatra Dornei

**A. Partea I. Descrierea imobilului**

TEREN Extravilan

Adresa: Jud. Suceava

Nr. Crt	Nr cadastral Nr. topografic	Suprafața* (mp)	Observații / Referințe
A1		9.766	Sector cadastral:48 Teren neimprejmit;

**B. Partea II. Proprietari și acte**

Inscrieri privitoare la dreptul de proprietate și alte drepturi reale		Referințe
/		
Act Normativ nr. 1705, din 29/11/2006 emis de GUVERNUL ROMANIEI (Anexa 12, Pozitia 63739);		
B1	Intabulare, drept de PROPRIETATE, dobandit prin Lege, cota actuala 1/1, cota initiala 1/1 1) <b>STATUL ROMAN</b> , CIF:9999999999999, DOMENIUL PUBLIC	A1
Act Normativ nr. 107, din 05/09/2002 emis de GUVERNUL ROMANIEI;		
B2	Intabulare, drept de ADMINISTRARE, dobandit prin Lege, cota actuala 1/1, cota initiala 1/1 1) <b>ANR - ABA SIRET</b> , CIF:18264854	A1

**C. Partea III. SARCINI .**

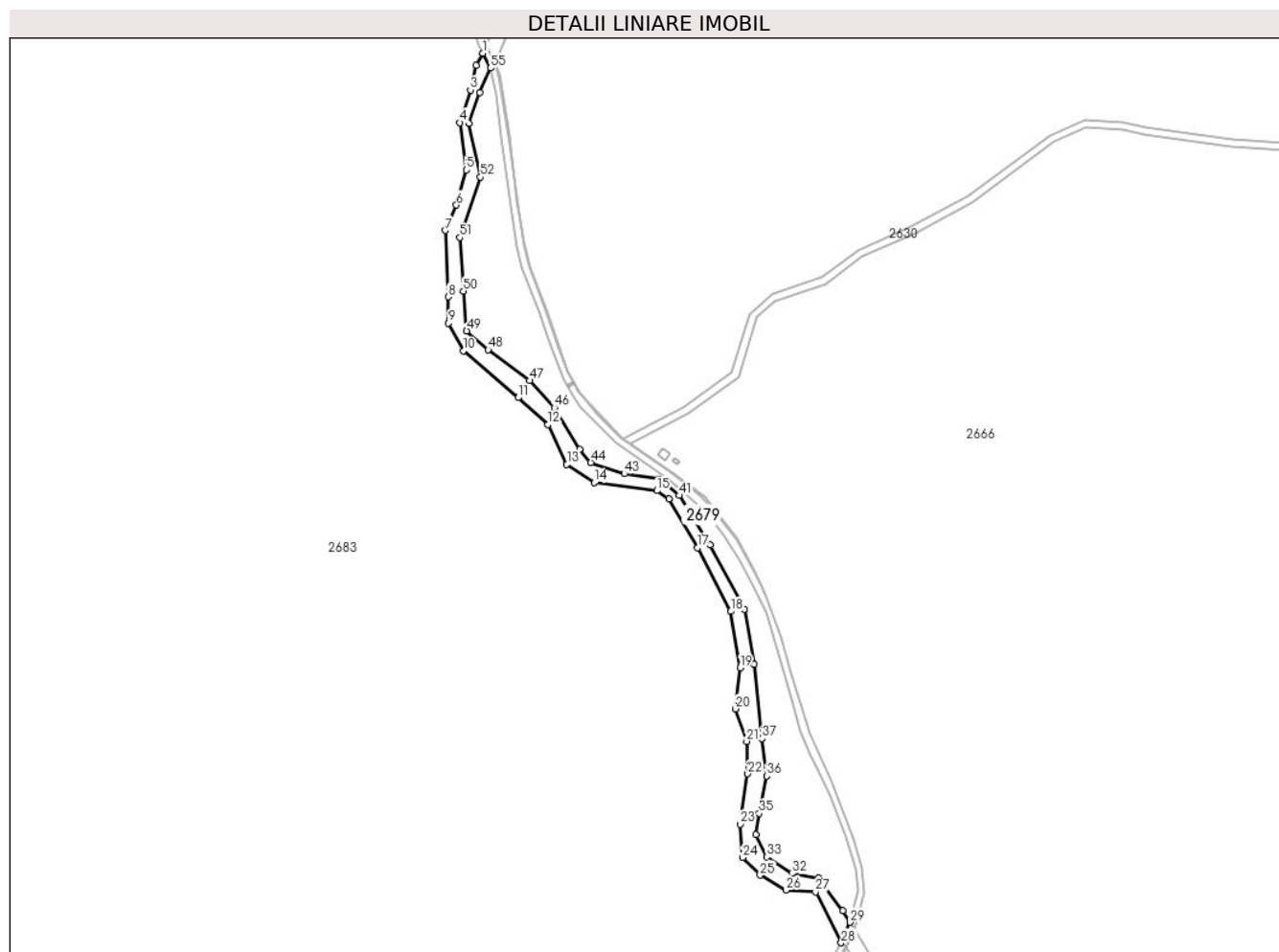
Inscrieri privind dezmembramintele dreptului de proprietate, drepturi reale de garanție și sarcini	Referințe
NU SUNT	

## Anexa Nr. 1 La Partea I

## Teren

Nr cadastral	Suprafața (mp)*	Observații / Referințe
	9.766	

\* Suprafața este determinată în planul de proiecție Stereo 70.



## Date referitoare la teren

Crt	Categorie folosință	Intravilan	Suprafața (mp)	Tarla	Parcelă	Nr. topo	Observații / Referințe
1	ape curgătoare	NU	9.766	-	-	-	Raul Dorna

## Lungime Segmente

1) Valorile lungimilor segmentelor sunt obținute din proiecție în plan.

Punct început	X / Y	Punct sfârșit	X / Y	Lungime segment	Punct început	X / Y	Punct sfârșit	X / Y	Lungime segment	Punct început	X / Y	Punct sfârșit	X / Y	Lungime segment
1	507.038,951 629.794,313	2	507.033,699 629.784,773	10.89	2	507.033,699 629.784,773	3	507.029,208 629.765,729	19.56	3	507.029,208 629.765,729	4	507.021,01 629.740,365	26.65
4	507.021,01 629.740,365	5	507.025,927 629.703,64	37.05	5	507.025,927 629.703,64	6	507.018,314 629.676,237	28.44	6	507.018,314 629.676,237	7	507.009,709 629.656,442	21.58
7	507.009,709 629.656,442	8	507.011,894 629.604,86	51.62	8	507.011,894 629.604,86	9	507.012,155 629.584,384	20.47	9	507.012,155 629.584,384	10	507.023,597 629.562,729	24.49
10	507.023,597 629.562,729	11	507.066,34 629.526,436	56.07	11	507.066,34 629.526,436	12	507.089,461 629.505,422	31.24	12	507.089,461 629.505,422	13	507.104,267 629.474,667	34.13
13	507.104,267 629.474,667	14	507.125,66 629.460,338	25.74	14	507.125,66 629.460,338	15	507.174,347 629.454,177	49.07	15	507.174,347 629.454,177	16	507.183,657 629.447,769	11.30

Punct început	X / Y	Punct sfârșit	X / Y	Lungime segment	Punct început	X / Y	Punct sfârșit	X / Y	Lungime segment	Punct început	X / Y	Punct sfârșit	X / Y	Lungime segment
16	507.183,657 629.447,769	17	507.206,081 629.409,616	44.255	17	507.206,081 629.409,616	18	507.231,872 629.360,229	55.716	18	507.231,872 629.360,229	19	507.239,241 629.316,408	44.436
19	507.239,241 629.316,408	20	507.235,321 629.284,502	32.146	20	507.235,321 629.284,502	21	507.244,303 629.259,099	26.944	21	507.244,303 629.259,099	22	507.245,084 629.233,863	25.248
22	507.245,084 629.233,863	23	507.239,009 629.194,667	39.664	23	507.239,009 629.194,667	24	507.241,067 629.168,895	25.854	24	507.241,067 629.168,895	25	507.254,687 629.154,981	19.471
25	507.254,687 629.154,981	26	507.274,775 629.143,516	23.13	26	507.274,775 629.143,516	27	507.297,803 629.141,948	23.081	27	507.297,803 629.141,948	28	507.317,819 629.102,478	44.255
28	507.317,819 629.102,478	29	507.324,653 629.118,371	17.3	29	507.324,653 629.118,371	30	507.318,958 629.127,224	10.527	30	507.318,958 629.127,224	31	507.300,253 629.152,629	31.548
31	507.300,253 629.152,629	32	507.279,479 629.156,352	21.105	32	507.279,479 629.156,352	33	507.259,881 629.169,287	23.482	33	507.259,881 629.169,287	34	507.251,258 629.186,533	19.282
34	507.251,258 629.186,533	35	507.253,805 629.203,094	16.756	35	507.253,805 629.203,094	36	507.259,881 629.232,295	29.826	36	507.259,881 629.232,295	37	507.256,193 629.261,257	29.196
37	507.256,193 629.261,257	38	507.249,98 629.318,916	57.993	38	507.249,98 629.318,916	39	507.242,298 629.361,954	43.718	39	507.242,298 629.361,954	40	507.215,958 629.411,811	56.387
40	507.215,958 629.411,811	41	507.191,813 629.450,344	45.473	41	507.191,813 629.450,344	42	507.175,985 629.463,071	20.31	42	507.175,985 629.463,071	43	507.149,1 629.467,322	27.219
43	507.149,1 629.467,322	44	507.122,931 629.476,072	27.593	44	507.122,931 629.476,072	45	507.114,204 629.486,384	13.509	45	507.114,204 629.486,384	46	507.094,488 629.518,661	37.822
46	507.094,488 629.518,661	47	507.075,308 629.539,731	28.492	47	507.075,308 629.539,731	48	507.043,073 629.563,625	40.125	48	507.043,073 629.563,625	49	507.026,328 629.578,363	22.307
49	507.026,328 629.578,363	50	507.023,82 629.609,406	31.144	50	507.023,82 629.609,406	51	507.021,123 629.650,986	41.667	51	507.021,123 629.650,986	52	507.037,065 629.697,971	49.616
52	507.037,065 629.697,971	53	507.028,135 629.739,813	42.784	53	507.028,135 629.739,813	54	507.036,583 629.763,885	25.511	54	507.036,583 629.763,885	55	507.044,713 629.782,801	20.589
55	507.044,713 629.782,801	1	507.038,951 629.794,313	12.873										

\*\* Lungimile segmentelor sunt determinate în planul de proiecție Stereo 70 și sunt rotunjite la 1 milimetru.

\*\*\* Distanța dintre puncte este formată din segmente cumulate ce sunt mai mici decât valoarea 1 milimetru.



**DATE DESPRE IMOBILUL NR. 2680**

Oficiul de Cadastru și Publicitate Imobiliară SUCEAVA  
 Biroul de Cadastru și Publicitate Imobiliară Vatra Dornei

**A. Partea I. Descrierea imobilului**

TEREN Extravilan

Adresa: Jud. Suceava

Nr. Crt	Nr cadastral Nr. topografic	Suprafața* (mp)	Observații / Referințe
A1	31386	Din acte: 14.452.321 Masurata: 20.569	Sector cadastral:48 Teren neimprejmuit;

**B. Partea II. Proprietari și acte**

Inscrieri privitoare la dreptul de proprietate și alte drepturi reale		Referințe
/		
Hotarare Judecatoreasca nr. 3917, din 30/06/2010 emis de Judecatoria Bistrita;		
B1	Intabulare, drept de PROPRIETATE, dobandit prin Hotarare Judecatoreasca, cota actuala 1/1, cota initiala 1/1 1) COMUNA BISTRITA BARGAULUI, CIF:4347437	A1

**C. Partea III. SARCINI .**

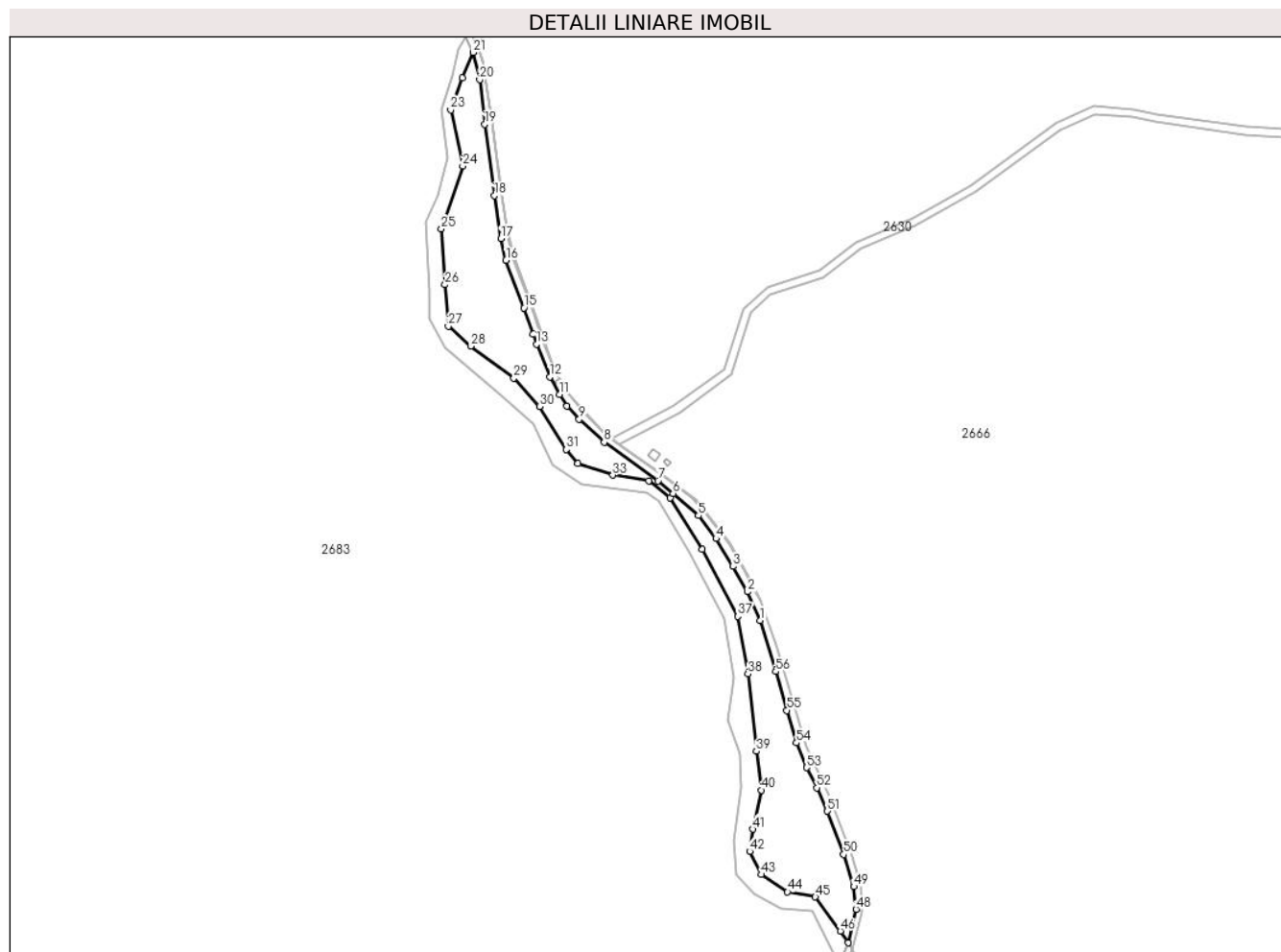
Inscrieri privind dezmembramintele dreptului de proprietate, drepturi reale de garanție și sarcini	Referințe
NU SUNT	

## Anexa Nr. 1 La Partea I

## Teren

Nr cadastral	Suprafața (mp)*	Observații / Referințe
31386	Din acte: 14.452.321 Masurata: 20.569	

\* Suprafața este determinată în planul de proiecție Stereo 70.



## Date referitoare la teren

Crt	Categorie folosință	Intravilan	Suprafața (mp)	Tarla	Parcelă	Nr. topo	Observații / Referințe
1	pasune	NU	20.569	-	-	-	

## Lungime Segmente

1) Valorile lungimilor segmentelor sunt obținute din proiecție în plan.

Punct început	X / Y	Punct sfârșit	X / Y	Lungime segment	Punct început	X / Y	Punct sfârșit	X / Y	Lungime segment	Punct început	X / Y	Punct sfârșit	X / Y	Lungime segment
1	507.259,211 629.358,952	2	507.249,57 629.380,251	23.379	2	507.249,57 629.380,251	3	507.238,955 629.399,236	21.751	3	507.238,955 629.399,236	4	507.226,159 629.419,936	24.336
4	507.226,159 629.419,936	5	507.212,926 629.437,158	21.719	5	507.212,926 629.437,158	6	507.193,989 629.453,729	25.164	6	507.193,989 629.453,729	7	507.182,752 629.463,036	14.591
7	507.182,752 629.463,036	8	507.142,603 629.491,847	49.417	8	507.142,603 629.491,847	9	507.124,0 629.509,147	25.404	9	507.124,0 629.509,147	10	507.114,848 629.518,832	13.325
10	507.114,848 629.518,832	11	507.109,335 629.527,514	10.284	11	507.109,335 629.527,514	12	507.102,031 629.540,522	14.918	12	507.102,031 629.540,522	13	507.092,129 629.565,128	26.524

Punct început	X / Y	Punct sfârșit	X / Y	Lungime segment	Punct început	X / Y	Punct sfârșit	X / Y	Lungime segment	Punct început	X / Y	Punct sfârșit	X / Y	Lungime segment
13	507.092,129 629.565,128	14	507.089,645 629.572,517	7.795	14	507.089,645 629.572,517	15	507.082,803 629.592,152	20.793	15	507.082,803 629.592,152	16	507.069,373 629.627,735	38.033
16	507.069,373 629.627,735	17	507.065,43 629.643,741	16.485	17	507.065,43 629.643,741	18	507.060,709 629.675,916	32.52	18	507.060,709 629.675,916	19	507.053,432 629.729,192	53.771
19	507.053,432 629.729,192	20	507.049,68 629.762,436	33.455	20	507.049,68 629.762,436	21	507.044,713 629.782,801	20.962	21	507.044,713 629.782,801	22	507.036,583 629.763,885	20.589
22	507.036,583 629.763,885	23	507.028,135 629.739,813	25.511	23	507.028,135 629.739,813	24	507.037,065 629.697,971	42.784	24	507.037,065 629.697,971	25	507.021,123 629.650,986	49.616
25	507.021,123 629.650,986	26	507.023,82 629.609,406	41.667	26	507.023,82 629.609,406	27	507.026,328 629.578,363	31.144	27	507.026,328 629.578,363	28	507.043,073 629.563,625	22.307
28	507.043,073 629.563,625	29	507.075,308 629.539,731	40.125	29	507.075,308 629.539,731	30	507.094,488 629.518,661	28.492	30	507.094,488 629.518,661	31	507.114,204 629.486,384	37.822
31	507.114,204 629.486,384	32	507.122,931 629.476,072	13.509	32	507.122,931 629.476,072	33	507.149,1 629.467,322	27.593	33	507.149,1 629.467,322	34	507.175,985 629.463,071	27.219
34	507.175,985 629.463,071	35	507.191,813 629.450,344	20.31	35	507.191,813 629.450,344	36	507.215,958 629.411,811	45.473	36	507.215,958 629.411,811	37	507.242,298 629.361,954	56.387
37	507.242,298 629.361,954	38	507.249,98 629.318,916	43.718	38	507.249,98 629.318,916	39	507.256,193 629.261,257	57.993	39	507.256,193 629.261,257	40	507.259,881 629.232,295	29.196
40	507.259,881 629.232,295	41	507.253,805 629.203,094	29.826	41	507.253,805 629.203,094	42	507.251,258 629.186,533	16.756	42	507.251,258 629.186,533	43	507.259,881 629.169,287	19.282
43	507.259,881 629.169,287	44	507.279,479 629.156,352	23.482	44	507.279,479 629.156,352	45	507.300,253 629.152,629	21.105	45	507.300,253 629.152,629	46	507.318,958 629.127,224	31.548
46	507.318,958 629.127,224	47	507.324,653 629.118,371	10.527	47	507.324,653 629.118,371	48	507.330,575 629.143,455	25.774	48	507.330,575 629.143,455	49	507.328,93 629.160,272	16.897
49	507.328,93 629.160,272	50	507.321,445 629.184,315	25.181	50	507.321,445 629.184,315	51	507.309,23 629.216,579	34.499	51	507.309,23 629.216,579	52	507.301,285 629.233,985	19.134
52	507.301,285 629.233,985	53	507.293,76 629.249,037	16.828	53	507.293,76 629.249,037	54	507.286,077 629.267,537	20.032	54	507.286,077 629.267,537	55	507.278,992 629.291,781	25.258
55	507.278,992 629.291,781	56	507.270,588 629.320,747	30.161	56	507.270,588 629.320,747	1	507.259,211 629.358,952	39.863					

\*\* Lungimile segmentelor sunt determinate în planul de proiecție Stereo 70 și sunt rotunjite la 1 milimetru.

\*\*\* Distanța dintre puncte este formată din segmente cumulate ce sunt mai mici decât valoarea 1 milimetru.





**DATE DESPRE IMOBILUL NR. 2681**

Oficiul de Cadastru și Publicitate Imobiliară SUCEAVA  
Biroul de Cadastru și Publicitate Imobiliară Vatra Dornei

**A. Partea I. Descrierea imobilului**

TEREN Extravilan

Adresa: Jud. Suceava

Nr. Crt	Nr cadastral Nr. topografic	Suprafața* (mp)	Observații / Referințe
A1		Din acte: 178.200 Masurata: 19.625	Sector cadastral:48 Teren neimprejmuit;

**B. Partea II. Proprietari și acte**

Inscrieri privitoare la dreptul de proprietate și alte drepturi reale		Referințe
/		
Act Normativ nr. HG 905, din 22/08/2002 emis de GUVERNUL ROMANIEI (Anexa 37, pozitia 45);		
B1	Intabulare, drept de PROPRIETATE, dobandit prin Lege, cota actuala 1/1, cota initiala 1/1 1) COMUNA PRUNDU BARGAULUI, CIF:4347410	A1

**C. Partea III. SARCINI .**

Inscrieri privind dezmembramintele dreptului de proprietate, drepturi reale de garanție și sarcini	Referințe
NU SUNT	

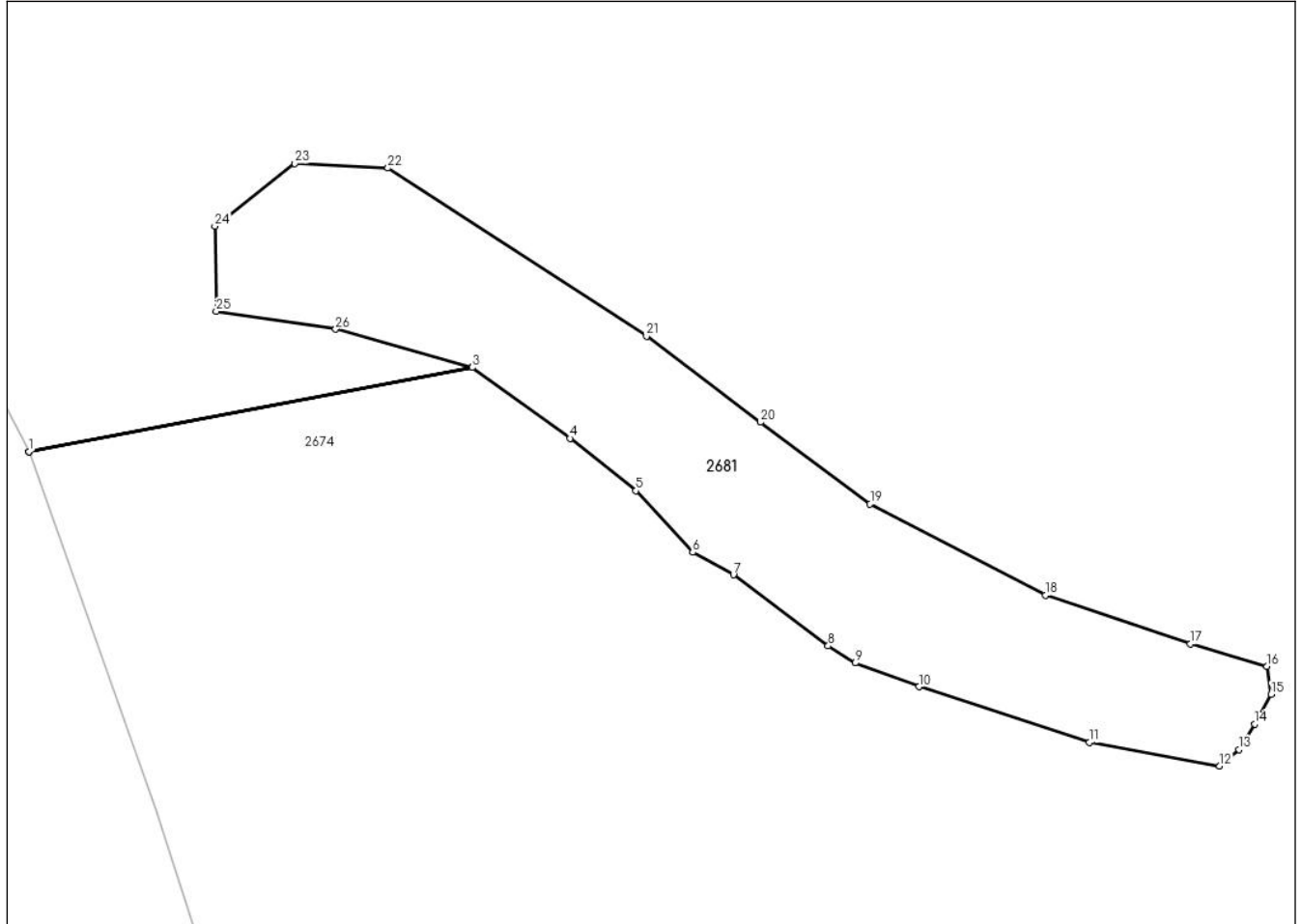
## Anexa Nr. 1 La Partea I

## Teren

Nr cadastral	Suprafața (mp)*	Observații / Referințe
	Din acte: 178.200 Masurata: 19.625	

\* Suprafața este determinată în planul de proiecție Stereo 70.

## DETALII LINIARE IMOBIL



## Date referitoare la teren

Crt	Categorie folosință	Intra vilan	Suprafața (mp)	Tarla	Parcelă	Nr. topo	Observații / Referințe
1	pasune	NU	19.625	-	-	-	Poiana Buba

## Lungime Segmente

1) Valorile lungimilor segmentelor sunt obținute din proiecție în plan.

Punct început	X / Y	Punct sfârșit	X / Y	Lungime segment (** (m)
1	504.947,702 630.892,279	2	504.947,705 630.892,269	0.01
3	505.104,893 630.922,135	4	505.139,677 630.896,953	42.943
5	505.163,02 630.878,364	6	505.183,167 630.856,515	29.72
7	505.197,663 630.848,504	8	505.231,234 630.823,326	41.964

Punct început	X / Y	Punct sfârșit	X / Y	Lungime segment (** (m)
2	504.947,705 630.892,269	3	505.104,893 630.922,135	160.0
4	505.139,677 630.896,953	5	505.163,02 630.878,364	29.84
6	505.183,167 630.856,515	7	505.197,663 630.848,504	16.562
8	505.231,234 630.823,326	9	505.240,771 630.817,222	11.323

Punct început	X / Y	Punct sfârșit	X / Y	Lungime segment (** (m)
9	505.240,771 630.817,222	10	505.263,466 630.808,814	24.202
11	505.323,915 630.789,052	12	505.370,123 630.780,616	46.972
13	505.377,055 630.786,538	14	505.382,504 630.795,62	10.591
15	505.388,407 630.806,159	16	505.386,881 630.816,078	10.036
17	505.359,795 630.824,089	18	505.308,294 630.841,256	54.287
19	505.246,112 630.873,682	20	505.207,2 630.902,675	48.526
21	505.166,763 630.933,194	22	505.075,058 630.992,887	109.421
23	505.042,048 630.994,498	24	505.013,667 630.972,248	36.063
25	505.014,121 630.942,05	26	505.056,516 630.935,686	42.87
27	505.104,89 630.922,144	1	504.947,702 630.892,279	160.0

Punct început	X / Y	Punct sfârșit	X / Y	Lungime segment (** (m)
10	505.263,466 630.808,814	11	505.323,915 630.789,052	63.597
12	505.370,123 630.780,616	13	505.377,055 630.786,538	9.117
14	505.382,504 630.795,62	15	505.388,407 630.806,159	12.08
16	505.386,881 630.816,078	17	505.359,795 630.824,089	28.246
18	505.308,294 630.841,256	19	505.246,112 630.873,682	70.129
20	505.207,2 630.902,675	21	505.166,763 630.933,194	50.661
22	505.075,058 630.992,887	23	505.042,048 630.994,498	33.049
24	505.013,667 630.972,248	25	505.014,121 630.942,05	30.201
26	505.056,516 630.935,686	27	505.104,89 630.922,144	50.234

\*\* Lungimile segmentelor sunt determinate în planul de proiecție Stereo 70 și sunt rotunjite la 1 milimetru.

\*\*\* Distanța dintre puncte este formată din segmente cumulate ce sunt mai mici decât valoarea 1 milimetru.



**DATE DESPRE IMOBILUL NR. 2682**

Oficiul de Cadastru și Publicitate Imobiliară SUCEAVA  
Biroul de Cadastru și Publicitate Imobiliară Vatra Dornei

**A. Partea I. Descrierea imobilului**

TEREN Extravilan

Adresa: Jud. Suceava

Nr. Crt	Nr cadastral Nr. topografic	Suprafața* (mp)	Observații / Referințe
A1	31387	Din acte: 1.122.100 Masurata: 405.555	Sector cadastral:48 Teren neimprejmuit;

**B. Partea II. Proprietari și acte**

Inscrieri privitoare la dreptul de proprietate și alte drepturi reale		Referințe
/		
Act Administrativ nr. 7, din 12/10/2011 emis de PRIMARIA COMUNEI POIANA STAMPEI (Pozitia 1);		
B1	Inscrierea provizorie, drept de PROPRIETATE, dobandit prin Lege, cota actuala 1/1, cota initiala 1/1 1) COMUNA PRUNDU BARGAULUI, CIF:4347410	A1

**C. Partea III. SARCINI .**

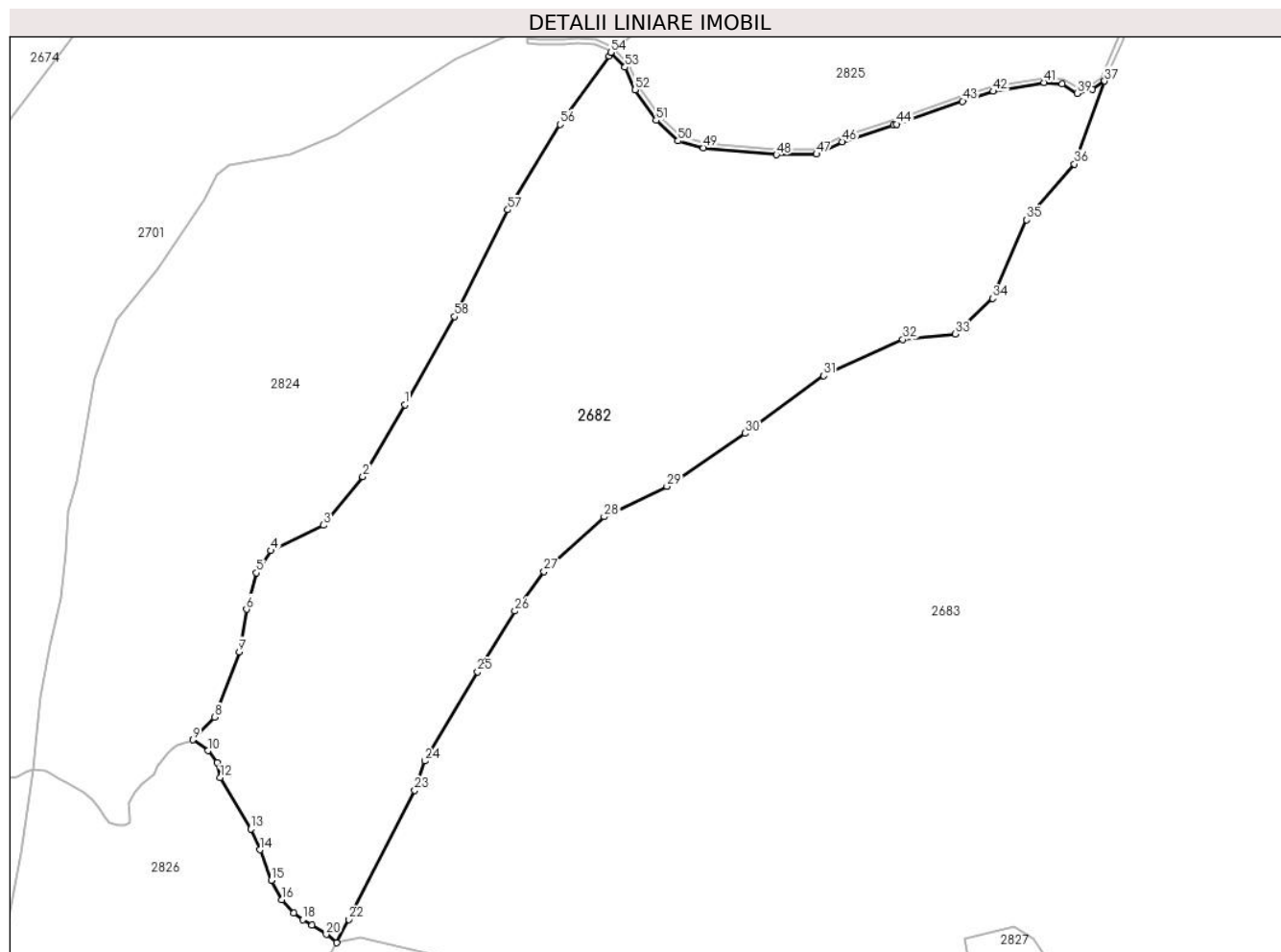
Inscrieri privind dezmembramintele dreptului de proprietate, drepturi reale de garanție și sarcini	Referințe
NU SUNT	

## Anexa Nr. 1 La Partea I

## Teren

Nr cadastral	Suprafața (mp)*	Observații / Referințe
31387	Din acte: 1.122.100 Masurata: 405.555	

\* Suprafața este determinată în planul de proiecție Stereo 70.



## Date referitoare la teren

Crt	Categorie folosință	Intra vilan	Suprafața (mp)	Tarla	Parcelă	Nr. topo	Observații / Referințe
1	padure	NU	405.555	-	-	-	

## Lungime Segmente

1) Valorile lungimilor segmentelor sunt obținute din proiecție în plan.

Punct început	X / Y	Punct sfârșit	X / Y	Lungime segment	Punct început	X / Y	Punct sfârșit	X / Y	Lungime segment	Punct început	X / Y	Punct sfârșit	X / Y	Lungime segment
1	505.626,069 628.140,362	2	505.574,286 628.051,609	102.755	2	505.574,286 628.051,609	3	505.525,498 627.991,758	77.217	3	505.525,498 627.991,758	4	505.460,553 627.960,506	72.073
4	505.460,553 627.960,506	5	505.442,974 627.933,161	32.508	5	505.442,974 627.933,161	6	505.430,667 627.888,159	46.654	6	505.430,667 627.888,159	7	505.421,817 627.835,666	53.234
7	505.421,817 627.835,666	8	505.391,208 627.755,259	86.036	8	505.391,208 627.755,259	9	505.364,573 627.727,341	38.585	9	505.364,573 627.727,341	10	505.383,349 627.713,883	23.101
10	505.383,349 627.713,883	11	505.394,393 627.699,498	18.136	11	505.394,393 627.699,498	12	505.398,223 627.680,563	19.318	12	505.398,223 627.680,563	13	505.436,24 627.617,153	73.933

Punct început	X / Y	Punct sfârșit	X / Y	Lungime segment	Punct început	X / Y	Punct sfârșit	X / Y	Lungime segment	Punct început	X / Y	Punct sfârșit	X / Y	Lungime segment
13	505.436,24 627.617,153	14	505.447,178 627.591,527	27.863	14	505.447,178 627.591,527	15	505.461,181 627.554,02	40.036	15	505.461,181 627.554,02	16	505.474,509 627.529,918	27.542
16	505.474,509 627.529,918	17	505.488,923 627.513,922	21.532	17	505.488,923 627.513,922	18	505.499,959 627.505,376	13.958	18	505.499,959 627.505,376	19	505.511,507 627.498,777	13.3
19	505.511,507 627.498,777	20	505.529,097 627.487,209	21.053	20	505.529,097 627.487,209	21	505.541,669 627.476,998	16.196	21	505.541,669 627.476,998	22	505.557,206 627.505,81	32.734
22	505.557,206 627.505,81	23	505.638,192 627.664,808	178.435	23	505.638,192 627.664,808	24	505.650,646 627.701,133	38.401	24	505.650,646 627.701,133	25	505.715,749 627.811,1	127.793
25	505.715,749 627.811,1	26	505.761,713 627.885,885	87.781	26	505.761,713 627.885,885	27	505.797,547 627.934,644	60.51	27	505.797,547 627.934,644	28	505.871,724 628.002,226	100.347
28	505.871,724 628.002,226	29	505.949,076 628.039,703	85.953	29	505.949,076 628.039,703	30	506.045,78 628.105,11	116.746	30	506.045,78 628.105,11	31	506.142,484 628.176,143	119.989
31	506.142,484 628.176,143	32	506.239,891 628.220,803	107.157	32	506.239,891 628.220,803	33	506.304,518 628.227,453	64.968	33	506.304,518 628.227,453	34	506.350,672 628.271,409	63.736
34	506.350,672 628.271,409	35	506.392,875 628.368,229	105.618	35	506.392,875 628.368,229	36	506.451,663 628.437,078	90.533	36	506.451,663 628.437,078	37	506.488,754 628.539,419	108.855
37	506.488,754 628.539,419	38	506.474,005 628.528,874	18.131	38	506.474,005 628.528,874	39	506.455,135 628.524,231	19.433	39	506.455,135 628.524,231	40	506.436,407 628.535,605	21.911
40	506.436,407 628.535,605	41	506.414,246 628.537,57	22.248	41	506.414,246 628.537,57	42	506.351,549 628.526,713	63.63	42	506.351,549 628.526,713	43	506.313,79 628.514,551	39.669
43	506.313,79 628.514,551	44	506.232,269 628.486,25	86.294	44	506.232,269 628.486,25	45	506.228,492 628.484,938	3.998	45	506.228,492 628.484,938	46	506.165,28 628.464,5	66.434
46	506.165,28 628.464,5	47	506.133,632 628.449,175	35.163	47	506.133,632 628.449,175	48	506.084,214 628.448,432	49.424	48	506.084,214 628.448,432	49	505.994,23 628.457,157	90.406
49	505.994,23 628.457,157	50	505.962,819 628.465,461	32.49	50	505.962,819 628.465,461	51	505.935,741 628.490,933	37.176	51	505.935,741 628.490,933	52	505.909,84 628.528,64	45.746
52	505.909,84 628.528,64	53	505.897,599 628.556,433	30.369	53	505.897,599 628.556,433	54	505.879,765 628.574,737	25.556	54	505.879,765 628.574,737	55	505.877,903 628.570,497	4.631
55	505.877,903 628.570,497	56	505.817,63 628.485,894	103.877	56	505.817,63 628.485,894	57	505.753,099 628.380,593	123.501	57	505.753,099 628.380,593	58	505.687,085 628.249,081	147.15
58	505.687,085 628.249,081	1	505.626,069 628.140,362	124.671										

\*\* Lungimile segmentelor sunt determinate în planul de proiecție Stereo 70 și sunt rotunjite la 1 milimetru.

\*\*\* Distanța dintre puncte este formată din segmente cumulate ce sunt mai mici decât valoarea 1 milimetru.





**DATE DESPRE IMOBILUL NR. 2683**

Oficiul de Cadastru și Publicitate Imobiliară SUCEAVA  
Biroul de Cadastru și Publicitate Imobiliară Vatra Dornei

**A. Partea I. Descrierea imobilului**

TEREN Extravilan

Adresa: Jud. Suceava

Nr. Crt	Nr cadastral Nr. topografic	Suprafața* (mp)	Observații / Referințe
A1	31379	Din acte: 14.452.321 Masurata: 8.070.524	Sector cadastral:48 Teren neimprejmuit;

**B. Partea II. Proprietari și acte**

Inscrieri privitoare la dreptul de proprietate și alte drepturi reale		Referințe
/		
Hotarare Judecatoreasca nr. Sentinta civila 3917, din 30/06/2010 emis de Judecatoria Bistrita;		
B1	Intabulare, drept de PROPRIETATE, dobandit prin Hotarare Judecatoreasca, cota actuala 1/1, cota initiala 1/1 1) COMUNA BISTRITA BARGAULUI, CIF:4347437	A1

**C. Partea III. SARCINI .**

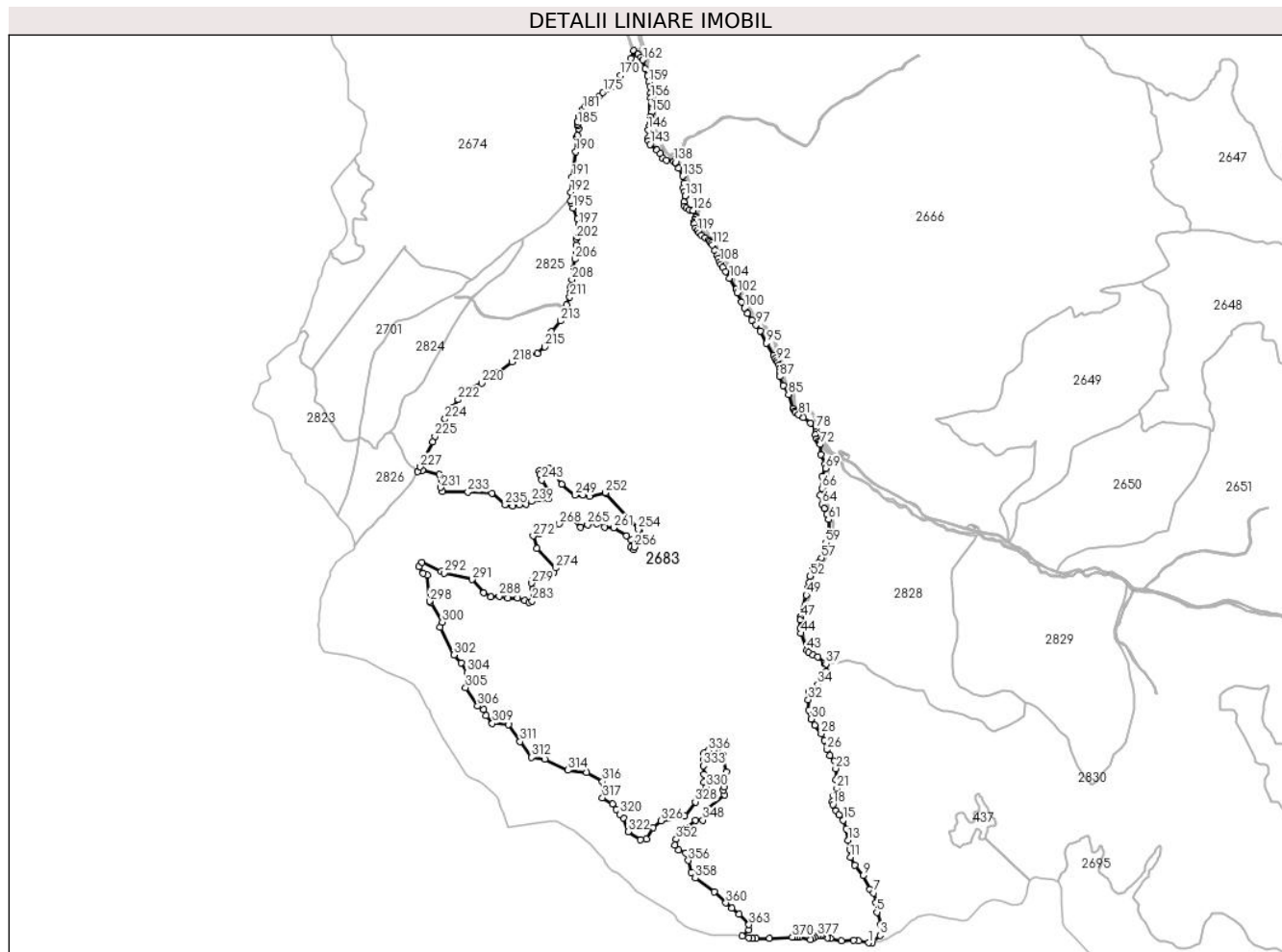
Inscrieri privind dezmembramintele dreptului de proprietate, drepturi reale de garanție și sarcini	Referințe
NU SUNT	

## Anexa Nr. 1 La Partea I

## Teren

Nr cadastral	Suprafața (mp)*	Observații / Referințe
31379	Din acte: 14.452.321 Masurata: 8.070.524	

\* Suprafața este determinată în planul de proiecție Stereo 70.



## Date referitoare la teren

Crt	Categorie folosință	Intravilan	Suprafața (mp)	Tarla	Parcelă	Nr. topo	Observații / Referințe
1	padure	NU	8.070.524	-	-	-	

## Lungime Segmente

1) Valorile lungimilor segmentelor sunt obținute din proiecție în plan.

Punct început	X / Y	Punct sfârșit	X / Y	Lungime segment	Punct început	X / Y	Punct sfârșit	X / Y	Lungime segment	Punct început	X / Y	Punct sfârșit	X / Y	Lungime segment
1	508.416,94 624.470,45	2	508.441,159 624.472,796	24.33 2	2	508.441,159 624.472,796	3	508.489,144 624.517,222	65.39 3	3	508.489,144 624.517,222	4	508.492,578 624.585,904	68.76 8
4	508.492,578 624.585,904	5	508.469,611 624.665,226	82.58	5	508.469,611 624.665,226	6	508.464,021 624.726,742	61.76 9	6	508.464,021 624.726,742	7	508.449,103 624.788,255	63.29 6
7	508.449,103 624.788,255	8	508.424,324 624.809,797	32.83 4	8	508.424,324 624.809,797	9	508.382,687 624.899,092	98.52 5	9	508.382,687 624.899,092	10	508.329,019 624.964,748	84.8
10	508.329,019 624.964,748	11	508.300,904 625.015,501	58.02	11	508.300,904 625.015,501	12	508.298,561 625.064,693	49.24 8	12	508.298,561 625.064,693	13	508.284,503 625.123,254	60.22 5

Punct început	X / Y	Punct sfârșit	X / Y	Lungime segment	Punct început	X / Y	Punct sfârșit	X / Y	Lungime segment	Punct început	X / Y	Punct sfârșit	X / Y	Lungime segment
13	508.284,503 625.123,254	14	508.275,026 625.196,546	73.902	14	508.275,026 625.196,546	15	508.254,577 625.253,104	60.141	15	508.254,577 625.253,104	16	508.229,286 625.287,589	42.765
16	508.229,286 625.287,589	17	508.208,223 625.311,72	32.031	17	508.208,223 625.311,72	18	508.189,355 625.352,081	44.553	18	508.189,355 625.352,081	19	508.184,086 625.370,068	18.743
19	508.184,086 625.370,068	20	508.194,18 625.406,922	38.211	20	508.194,18 625.406,922	21	508.214,697 625.455,364	52.608	21	508.214,697 625.455,364	22	508.208,494 625.508,857	53.851
22	508.208,494 625.508,857	23	508.206,932 625.581,473	72.633	23	508.206,932 625.581,473	24	508.199,106 625.630,342	49.492	24	508.199,106 625.630,342	25	508.168,664 625.665,801	46.734
25	508.168,664 625.665,801	26	508.148,687 625.702,314	41.621	26	508.148,687 625.702,314	27	508.133,329 625.762,802	62.407	27	508.133,329 625.762,802	28	508.114,035 625.803,338	44.893
28	508.114,035 625.803,338	29	508.074,641 625.858,438	67.734	29	508.074,641 625.858,438	30	508.050,366 625.897,494	45.985	30	508.050,366 625.897,494	31	508.034,717 625.955,135	59.728
31	508.034,717 625.955,135	32	508.031,402 626.021,867	66.814	32	508.031,402 626.021,867	33	508.036,325 626.070,113	48.497	33	508.036,325 626.070,113	34	508.092,061 626.117,589	73.215
34	508.092,061 626.117,589	35	508.137,192 626.168,064	67.709	35	508.137,192 626.168,064	36	508.146,781 626.201,223	34.518	36	508.146,781 626.201,223	37	508.145,011 626.248,857	47.667
37	508.145,011 626.248,857	38	508.136,493 626.255,404	10.743	38	508.136,493 626.255,404	39	508.133,83 626.253,298	3.395	39	508.133,83 626.253,298	40	508.092,767 626.293,287	57.317
40	508.092,767 626.293,287	41	508.062,7 626.305,35	32.397	41	508.062,7 626.305,35	42	508.033,909 626.322,884	33.71	42	508.033,909 626.322,884	43	508.021,666 626.338,008	19.458
43	508.021,666 626.338,008	44	507.983,305 626.443,69	112.429	44	507.983,305 626.443,69	45	507.981,675 626.474,764	31.117	45	507.981,675 626.474,764	46	507.978,794 626.528,506	53.819
46	507.978,794 626.528,506	47	507.981,494 626.548,311	19.988	47	507.981,494 626.548,311	48	507.989,371 626.572,842	25.765	48	507.989,371 626.572,842	49	508.019,847 626.688,03	119.151
49	508.019,847 626.688,03	50	508.029,299 626.733,492	46.434	50	508.029,299 626.733,492	51	508.039,259 626.767,411	35.351	51	508.039,259 626.767,411	52	508.043,761 626.808,765	41.598
52	508.043,761 626.808,765	53	508.057,264 626.850,401	43.771	53	508.057,264 626.850,401	54	508.062,654 626.869,393	19.742	54	508.062,654 626.869,393	55	508.079,594 626.882,366	21.337
55	508.079,594 626.882,366	56	508.095,198 626.893,95	19.434	56	508.095,198 626.893,95	57	508.116,148 626.925,317	37.72	57	508.116,148 626.925,317	58	508.132,337 626.983,148	60.054
58	508.132,337 626.983,148	59	508.143,826 627.021,446	39.984	59	508.143,826 627.021,446	60	508.160,219 627.095,88	76.218	60	508.160,219 627.095,88	61	508.161,074 627.169,133	73.258
61	508.161,074 627.169,133	62	508.149,911 627.202,441	35.129	62	508.149,911 627.202,441	63	508.135,11 627.241,639	41.899	63	508.135,11 627.241,639	64	508.121,094 627.268,163	30.0
64	508.121,094 627.268,163	65	508.107,835 627.327,344	60.648	65	508.107,835 627.327,344	66	508.120,933 627.369,835	44.464	66	508.120,933 627.369,835	67	508.125,734 627.395,509	26.119
67	508.125,734 627.395,509	68	508.120,686 627.444,937	49.685	68	508.120,686 627.444,937	69	508.142,382 627.497,241	56.625	69	508.142,382 627.497,241	70	508.139,154 627.522,271	25.237
70	508.139,154 627.522,271	71	508.111,733 627.584,748	68.23	71	508.111,733 627.584,748	72	508.108,315 627.649,15	64.493	72	508.108,315 627.649,15	73	508.103,979 627.660,026	11.708
73	508.103,979 627.660,026	74	508.097,222 627.668,915	11.166	74	508.097,222 627.668,915	75	508.086,541 627.685,181	19.459	75	508.086,541 627.685,181	76	508.078,702 627.712,03	27.97
76	508.078,702 627.712,03	77	508.079,122 627.727,446	15.422	77	508.079,122 627.727,446	78	508.079,691 627.749,478	22.039	78	508.079,691 627.749,478	79	508.045,649 627.783,369	48.036
79	508.045,649 627.783,369	80	508.000,489 627.819,12	57.598	80	508.000,489 627.819,12	81	507.970,803 627.838,492	35.448	81	507.970,803 627.838,492	82	507.951,118 627.853,313	24.641
82	507.951,118 627.853,313	83	507.943,843 627.860,964	10.558	83	507.943,843 627.860,964	84	507.935,0 627.876,078	17.511	84	507.935,0 627.876,078	85	507.905,308 627.967,368	95.997
85	507.905,308 627.967,368	86	507.872,067 628.024,9	66.445	86	507.872,067 628.024,9	87	507.851,009 628.080,692	59.634	87	507.851,009 628.080,692	88	507.849,425 628.106,393	25.75
88	507.849,425 628.106,393	89	507.849,732 628.133,034	26.643	89	507.849,732 628.133,034	90	507.844,22 628.155,695	23.322	90	507.844,22 628.155,695	91	507.836,717 628.170,852	16.912
91	507.836,717 628.170,852	92	507.830,593 628.182,489	13.15	92	507.830,593 628.182,489	93	507.822,172 628.198,718	18.284	93	507.822,172 628.198,718	94	507.810,842 628.218,776	23.037
94	507.810,842 628.218,776	95	507.765,126 628.296,138	89.86	95	507.765,126 628.296,138	96	507.725,25 628.372,413	86.07	96	507.725,25 628.372,413	97	507.699,179 628.412,629	47.927
97	507.699,179 628.412,629	98	507.672,958 628.441,333	38.878	98	507.672,958 628.441,333	99	507.642,856 628.484,37	52.52	99	507.642,856 628.484,37	100	507.624,277 628.519,098	39.385
100	507.624,277 628.519,098	101	507.607,422 628.558,451	42.811	101	507.607,422 628.558,451	102	507.579,806 628.614,999	62.931	102	507.579,806 628.614,999	103	507.569,27 628.637,952	25.256
103	507.569,27 628.637,952	104	507.528,694 628.709,634	82.369	104	507.528,694 628.709,634	105	507.504,048 628.752,53	49.472	105	507.504,048 628.752,53	106	507.487,115 628.778,556	31.05
106	507.487,115 628.778,556	107	507.475,325 628.796,179	21.203	107	507.475,325 628.796,179	108	507.467,047 628.812,986	18.735	108	507.467,047 628.812,986	109	507.459,145 628.834,058	22.505
109	507.459,145 628.834,058	110	507.451,619 628.855,318	22.553	110	507.451,619 628.855,318	111	507.437,321 628.885,734	33.609	111	507.437,321 628.885,734	112	507.421,074 628.920,445	38.325

Punct început	X / Y	Punct sfârșit	X / Y	Lungime segment	Punct început	X / Y	Punct sfârșit	X / Y	Lungime segment	Punct început	X / Y	Punct sfârșit	X / Y	Lungime segment
112	507.421,074 628.920,445	113	507.414,602 628.933,193	14.297	113	507.414,602 628.933,193	114	507.406,768 628.942,023	11.804	114	507.406,768 628.942,023	115	507.396,598 628.950,51	13.246
115	507.396,598 628.950,51	116	507.375,354 628.965,736	26.137	116	507.375,354 628.965,736	117	507.352,071 628.983,714	29.416	117	507.352,071 628.983,714	118	507.337,083 628.997,573	20.414
118	507.337,083 628.997,573	119	507.323,725 629.012,625	20.125	119	507.323,725 629.012,625	120	507.311,983 629.030,386	21.291	120	507.311,983 629.030,386	121	507.303,113 629.055,592	26.721
121	507.303,113 629.055,592	122	507.303,337 629.067,479	11.889	122	507.303,337 629.067,479	123	507.308,635 629.081,19	14.699	123	507.308,635 629.081,19	124	507.313,58 629.094,13	13.853
124	507.313,58 629.094,13	125	507.317,819 629.102,478	9.363	125	507.317,819 629.102,478	126	507.297,803 629.141,948	44.255	126	507.297,803 629.141,948	127	507.274,775 629.143,516	23.081
127	507.274,775 629.143,516	128	507.254,687 629.154,981	23.13	128	507.254,687 629.154,981	129	507.241,067 629.168,895	19.471	129	507.241,067 629.168,895	130	507.239,009 629.194,667	25.854
130	507.239,009 629.194,667	131	507.245,084 629.233,863	39.664	131	507.245,084 629.233,863	132	507.244,303 629.259,099	25.248	132	507.244,303 629.259,099	133	507.235,321 629.284,502	26.944
133	507.235,321 629.284,502	134	507.239,241 629.316,408	32.146	134	507.239,241 629.316,408	135	507.231,872 629.360,229	44.436	135	507.231,872 629.360,229	136	507.206,081 629.409,616	55.716
136	507.206,081 629.409,616	137	507.183,657 629.447,769	44.255	137	507.183,657 629.447,769	138	507.174,347 629.454,177	11.302	138	507.174,347 629.454,177	139	507.125,66 629.460,338	49.075
139	507.125,66 629.460,338	140	507.104,267 629.474,667	25.748	140	507.104,267 629.474,667	141	507.089,461 629.505,422	34.133	141	507.089,461 629.505,422	142	507.066,34 629.526,436	31.244
142	507.066,34 629.526,436	143	507.023,597 629.562,729	56.073	143	507.023,597 629.562,729	144	507.012,155 629.584,384	24.492	144	507.012,155 629.584,384	145	507.011,894 629.604,86	20.478
145	507.011,894 629.604,86	146	507.009,709 629.656,442	51.628	146	507.009,709 629.656,442	147	507.018,314 629.676,237	21.584	147	507.018,314 629.676,237	148	507.025,927 629.703,64	28.441
148	507.025,927 629.703,64	149	507.021,01 629.740,365	37.053	149	507.021,01 629.740,365	150	507.029,208 629.765,729	26.656	150	507.029,208 629.765,729	151	507.033,699 629.784,773	19.566
151	507.033,699 629.784,773	152	507.038,951 629.794,313	10.89	152	507.038,951 629.794,313	153	507.035,242 629.801,778	8.336	153	507.035,242 629.801,778	154	507.030,774 629.817,911	16.74
154	507.030,774 629.817,911	155	507.029,089 629.833,736	15.914	155	507.029,089 629.833,736	156	507.028,318 629.860,451	26.726	156	507.028,318 629.860,451	157	507.025,718 629.891,34	30.998
157	507.025,718 629.891,34	158	507.021,447 629.932,344	41.226	158	507.021,447 629.932,344	159	507.013,998 629.961,403	29.999	159	507.013,998 629.961,403	160	507.005,705 629.998,649	38.158
160	507.005,705 629.998,649	161	506.991,971 630.046,437	49.722	161	506.991,971 630.046,437	162	506.977,308 630.101,697	57.172	162	506.977,308 630.101,697	163	506.966,468 630.117,624	19.266
163	506.966,468 630.117,624	164	506.946,486 630.136,629	27.577	164	506.946,486 630.136,629	165	506.943,661 630.139,214	3.829	165	506.943,661 630.139,214	166	506.918,367 630.161,301	33.58
166	506.918,367 630.161,301	167	506.899,677 630.109,117	55.43	167	506.899,677 630.109,117	168	506.882,876 630.072,995	39.838	168	506.882,876 630.072,995	169	506.862,498 630.041,164	37.795
169	506.862,498 630.041,164	170	506.835,217 630.003,539	46.475	170	506.835,217 630.003,539	171	506.811,574 629.960,985	48.681	171	506.811,574 629.960,985	172	506.798,774 629.944,126	21.168
172	506.798,774 629.944,126	173	506.785,854 629.933,677	16.616	173	506.785,854 629.933,677	174	506.747,76 629.914,491	42.653	174	506.747,76 629.914,491	175	506.723,091 629.895,132	31.358
175	506.723,091 629.895,132	176	506.699,097 629.871,596	33.61	176	506.699,097 629.871,596	177	506.680,964 629.853,467	25.641	177	506.680,964 629.853,467	178	506.650,826 629.832,504	36.712
178	506.650,826 629.832,504	179	506.625,085 629.815,891	30.636	179	506.625,085 629.815,891	180	506.610,734 629.804,382	18.396	180	506.610,734 629.804,382	181	506.595,321 629.786,085	23.924
181	506.595,321 629.786,085	182	506.582,926 629.771,372	19.238	182	506.582,926 629.771,372	183	506.565,591 629.743,211	33.069	183	506.565,591 629.743,211	184	506.560,178 629.709,213	34.426
184	506.560,178 629.709,213	185	506.560,273 629.691,975	17.238	185	506.560,273 629.691,975	186	506.563,2 629.680,757	11.594	186	506.563,2 629.680,757	187	506.567,632 629.663,77	17.556
187	506.567,632 629.663,77	188	506.560,387 629.618,961	45.391	188	506.560,387 629.618,961	189	506.554,687 629.609,987	10.631	189	506.554,687 629.609,987	190	506.548,106 629.515,799	94.418
190	506.548,106 629.515,799	191	506.524,641 629.354,227	163.267	191	506.524,641 629.354,227	192	506.517,26 629.258,417	96.094	192	506.517,26 629.258,417	193	506.517,469 629.203,859	54.558
193	506.517,469 629.203,859	194	506.521,719 629.188,13	16.293	194	506.521,719 629.188,13	195	506.531,483 629.157,659	31.997	195	506.531,483 629.157,659	196	506.558,091 629.085,043	77.337
196	506.558,091 629.085,043	197	506.567,661 629.051,314	35.06	197	506.567,661 629.051,314	198	506.568,924 629.032,682	18.675	198	506.568,924 629.032,682	199	506.573,424 628.989,983	42.935
199	506.573,424 628.989,983	200	506.565,818 628.979,849	12.671	200	506.565,818 628.979,849	201	506.559,706 628.971,376	10.447	201	506.559,706 628.971,376	202	506.550,617 628.958,773	15.539
202	506.550,617 628.958,773	203	506.553,255 628.920,756	38.108	203	506.553,255 628.920,756	204	506.560,129 628.900,531	21.361	204	506.560,129 628.900,531	205	506.551,013 628.871,282	30.637
205	506.551,013 628.871,282	206	506.543,384 628.830,68	41.313	206	506.543,384 628.830,68	207	506.534,899 628.775,363	55.964	207	506.534,899 628.775,363	208	506.523,949 628.700,041	76.114
208	506.523,949 628.700,041	209	506.518,766 628.654,558	45.777	209	506.518,766 628.654,558	210	506.518,49 628.618,987	35.572	210	506.518,49 628.618,987	211	506.511,218 628.589,408	30.46

Punct început	X / Y	Punct sfârșit	X / Y	Lungime segment	Punct început	X / Y	Punct sfârșit	X / Y	Lungime segment	Punct început	X / Y	Punct sfârșit	X / Y	Lungime segment
211	506.511,218 628.589,408	212	506.488,754 628.539,419	54.804	212	506.488,754 628.539,419	213	506.451,663 628.437,078	108.855	213	506.451,663 628.437,078	214	506.392,875 628.368,229	90.533
214	506.392,875 628.368,229	215	506.350,672 628.271,409	105.618	215	506.350,672 628.271,409	216	506.304,518 628.227,453	63.736	216	506.304,518 628.227,453	217	506.239,891 628.220,803	64.968
217	506.239,891 628.220,803	218	506.142,484 628.176,143	107.157	218	506.142,484 628.176,143	219	506.045,78 628.105,11	119.989	219	506.045,78 628.105,11	220	505.949,076 628.039,703	116.746
220	505.949,076 628.039,703	221	505.871,724 628.002,226	85.953	221	505.871,724 628.002,226	222	505.797,547 627.934,644	100.347	222	505.797,547 627.934,644	223	505.761,713 627.885,885	60.51
223	505.761,713 627.885,885	224	505.715,749 627.811,1	87.781	224	505.715,749 627.811,1	225	505.650,646 627.701,133	127.793	225	505.650,646 627.701,133	226	505.638,192 627.664,808	38.401
226	505.638,192 627.664,808	227	505.557,206 627.505,81	178.435	227	505.557,206 627.505,81	228	505.541,669 627.476,998	32.734	228	505.541,669 627.476,998	229	505.570,894 627.483,93	30.036
229	505.570,894 627.483,93	230	505.678,68 627.457,538	110.97	230	505.678,68 627.457,538	231	505.687,862 627.373,922	84.119	231	505.687,862 627.373,922	232	505.698,763 627.348,955	27.243
232	505.698,763 627.348,955	233	505.860,68 627.345,361	161.957	233	505.860,68 627.345,361	234	506.015,196 627.338,212	154.681	234	506.015,196 627.338,212	235	506.098,565 627.263,488	111.956
235	506.098,565 627.263,488	236	506.148,236 627.257,774	49.999	236	506.148,236 627.257,774	237	506.187,357 627.265,246	39.828	237	506.187,357 627.265,246	238	506.229,994 627.266,125	42.646
238	506.229,994 627.266,125	239	506.266,038 627.285,906	41.115	239	506.266,038 627.285,906	240	506.375,959 627.301,775	111.061	240	506.375,959 627.301,775	241	506.377,622 627.328,382	26.659
241	506.377,622 627.328,382	242	506.371,525 627.354,989	27.297	242	506.371,525 627.354,989	243	506.332,75 627.422,444	77.805	243	506.332,75 627.422,444	244	506.321,087 627.458,54	37.933
244	506.321,087 627.458,54	245	506.316,691 627.481,837	23.708	245	506.316,691 627.481,837	246	506.377,955 627.496,952	63.101	246	506.377,955 627.496,952	247	506.400,648 627.482,716	26.789
247	506.400,648 627.482,716	248	506.460,273 627.395,381	105.748	248	506.460,273 627.395,381	249	506.543,63 627.325,379	108.852	249	506.543,63 627.325,379	250	506.595,957 627.326,71	52.344
250	506.595,957 627.326,71	251	506.635,534 627.318,721	40.375	251	506.635,534 627.318,721	252	506.738,089 627.341,019	104.951	252	506.738,089 627.341,019	253	506.740,618 627.338,615	3.489
253	506.740,618 627.338,615	254	506.948,757 627.107,095	311.325	254	506.948,757 627.107,095	255	506.954,452 627.100,351	8.827	255	506.954,452 627.100,351	256	506.921,714 626.994,682	110.624
256	506.921,714 626.994,682	257	506.917,542 626.978,913	16.312	257	506.917,542 626.978,913	258	506.899,523 626.992,652	22.659	258	506.899,523 626.992,652	259	506.903,577 627.037,924	45.453
259	506.903,577 627.037,924	260	506.871,208 627.065,077	42.25	260	506.871,208 627.065,077	261	506.789,56 627.117,043	96.783	261	506.789,56 627.117,043	262	506.734,712 627.120,243	54.941
262	506.734,712 627.120,243	263	506.716,134 627.155,203	39.59	263	506.716,134 627.155,203	264	506.682,912 627.144,223	34.989	264	506.682,912 627.144,223	265	506.624,071 627.136,058	59.405
265	506.624,071 627.136,058	266	506.580,241 627.119,746	46.767	266	506.580,241 627.119,746	267	506.519,222 627.176,507	83.337	267	506.519,222 627.176,507	268	506.444,012 627.142,45	82.562
268	506.444,012 627.142,45	269	506.404,456 627.129,781	41.535	269	506.404,456 627.129,781	270	506.366,563 627.108,588	43.417	270	506.366,563 627.108,588	271	506.316,356 627.079,808	57.871
271	506.316,356 627.079,808	272	506.277,913 627.065,912	40.877	272	506.277,913 627.065,912	273	506.299,012 626.986,088	82.565	273	506.299,012 626.986,088	274	506.420,624 626.860,132	175.084
274	506.420,624 626.860,132	275	506.408,368 626.830,114	32.424	275	506.408,368 626.830,114	276	506.351,408 626.819,162	58.003	276	506.351,408 626.819,162	277	506.295,739 626.812,852	56.025
277	506.295,739 626.812,852	278	506.275,404 626.784,169	35.16	278	506.275,404 626.784,169	279	506.265,557 626.764,757	21.767	279	506.265,557 626.764,757	280	506.276,248 626.725,935	40.267
280	506.276,248 626.725,935	281	506.280,96 626.713,874	12.949	281	506.280,96 626.713,874	282	506.280,96 626.676,071	37.803	282	506.280,96 626.676,071	283	506.271,729 626.649,697	27.943
283	506.271,729 626.649,697	284	506.249,751 626.640,467	23.837	284	506.249,751 626.640,467	285	506.222,153 626.654,89	31.14	285	506.222,153 626.654,89	286	506.175,967 626.668,849	48.249
286	506.175,967 626.668,849	287	506.114,806 626.670,222	61.176	287	506.114,806 626.670,222	288	506.060,037 626.681,173	55.853	288	506.060,037 626.681,173	289	506.005,576 626.677,097	54.613
289	506.005,576 626.677,097	290	505.961,674 626.701,931	50.439	290	505.961,674 626.701,931	291	505.886,502 626.787,732	114.073	291	505.886,502 626.787,732	292	505.708,567 626.827,642	182.356
292	505.708,567 626.827,642	293	505.689,505 626.839,039	22.209	293	505.689,505 626.839,039	294	505.567,216 626.898,595	136.02	294	505.567,216 626.898,595	295	505.549,212 626.869,484	34.229
295	505.549,212 626.869,484	296	505.574,506 626.825,494	50.744	296	505.574,506 626.825,494	297	505.603,65 626.815,596	30.779	297	505.603,65 626.815,596	298	505.617,397 626.647,883	168.275
298	505.617,397 626.647,883	299	505.622,846 626.641,553	8.352	299	505.622,846 626.641,553	300	505.697,537 626.516,009	146.082	300	505.697,537 626.516,009	301	505.684,477 626.481,642	36.765
301	505.684,477 626.481,642	302	505.771,449 626.305,729	196.238	302	505.771,449 626.305,729	303	505.820,086 626.256,459	69.232	303	505.820,086 626.256,459	304	505.855,828 626.194,598	71.444
304	505.855,828 626.194,598	305	505.846,205 626.097,682	97.393	305	505.846,205 626.097,682	306	505.923,705 625.979,64	141.21	306	505.923,705 625.979,64	307	505.962,21 625.958,337	44.005
307	505.962,21 625.958,337	308	505.977,693 625.919,076	42.204	308	505.977,693 625.919,076	309	506.017,049 625.869,661	63.172	309	506.017,049 625.869,661	310	506.118,69 625.862,345	101.904

Punct început	X / Y	Punct sfârșit	X / Y	Lungime segment	Punct început	X / Y	Punct sfârșit	X / Y	Lungime segment	Punct început	X / Y	Punct sfârșit	X / Y	Lungime segment
310	506.118,69 625.862,345	311	506.193,799 625.753,699	132.081	311	506.193,799 625.753,699	312	506.267,716 625.653,721	124.336	312	506.267,716 625.653,721	313	506.352,342 625.641,49	85.505
313	506.352,342 625.641,49	314	506.499,469 625.570,611	163.31	314	506.499,469 625.570,611	315	506.618,71 625.555,572	120.186	315	506.618,71 625.555,572	316	506.719,348 625.498,757	115.568
316	506.719,348 625.498,757	317	506.719,348 625.395,654	103.103	317	506.719,348 625.395,654	318	506.783,758 625.355,101	76.113	318	506.783,758 625.355,101	319	506.808,503 625.320,046	42.909
319	506.808,503 625.320,046	320	506.829,123 625.289,803	36.604	320	506.829,123 625.289,803	321	506.851,118 625.266,433	32.093	321	506.851,118 625.266,433	322	506.882,737 625.179,827	92.197
322	506.882,737 625.179,827	323	506.962,287 625.129,668	94.043	323	506.962,287 625.129,668	324	506.998,211 625.132,4	36.028	324	506.998,211 625.132,4	325	507.041,514 625.203,884	83.577
325	507.041,514 625.203,884	326	507.092,378 625.247,874	67.248	326	507.092,378 625.247,874	327	507.243,595 625.280,18	154.629	327	507.243,595 625.280,18	328	507.310,997 625.369,084	111.566
328	507.310,997 625.369,084	329	507.336,369 625.425,398	61.766	329	507.336,369 625.425,398	330	507.381,0 625.464,136	59.098	330	507.381,0 625.464,136	331	507.367,253 625.496,579	35.235
331	507.367,253 625.496,579	332	507.365,603 625.544,418	47.867	332	507.365,603 625.544,418	333	507.361,754 625.598,856	54.574	333	507.361,754 625.598,856	334	507.366,408 625.642,053	43.447
334	507.366,408 625.642,053	335	507.364,634 625.681,077	39.064	335	507.364,634 625.681,077	336	507.392,745 625.696,476	32.052	336	507.392,745 625.696,476	337	507.419,751 625.667,218	39.817
337	507.419,751 625.667,218	338	507.429,768 625.652,128	18.112	338	507.429,768 625.652,128	339	507.448,925 625.653,902	19.239	339	507.448,925 625.653,902	340	507.460,76 625.680,986	29.557
340	507.460,76 625.680,986	341	507.484,884 625.667,15	27.81	341	507.484,884 625.667,15	342	507.508,35 625.560,78	108.928	342	507.508,35 625.560,78	343	507.506,155 625.530,253	30.606
343	507.506,155 625.530,253	344	507.495,314 625.464,191	66.946	344	507.495,314 625.464,191	345	507.491,554 625.444,527	20.02	345	507.491,554 625.444,527	346	507.496,393 625.412,414	32.476
346	507.496,393 625.412,414	347	507.375,86 625.312,116	156.805	347	507.375,86 625.312,116	348	507.358,704 625.252,729	61.815	348	507.358,704 625.252,729	349	507.311,181 625.251,94	47.53
349	507.311,181 625.251,94	350	507.251,752 625.199,896	78.996	350	507.251,752 625.199,896	351	507.216,235 625.163,676	50.728	351	507.216,235 625.163,676	352	507.189,464 625.130,609	42.545
352	507.189,464 625.130,609	353	507.180,236 625.094,054	37.702	353	507.180,236 625.094,054	354	507.205,892 625.060,905	41.918	354	507.205,892 625.060,905	355	507.248,804 625.042,968	46.51
355	507.248,804 625.042,968	356	507.266,741 624.995,289	50.941	356	507.266,741 624.995,289	357	507.284,41 624.919,048	78.262	357	507.284,41 624.919,048	358	507.311,029 624.882,73	45.029
358	507.311,029 624.882,73	359	507.431,478 624.795,405	148.774	359	507.431,478 624.795,405	360	507.506,841 624.724,461	103.502	360	507.506,841 624.724,461	361	507.545,51 624.693,241	49.699
361	507.545,51 624.693,241	362	507.590,014 624.652,465	60.36	362	507.590,014 624.652,465	363	507.654,004 624.586,182	92.131	363	507.654,004 624.586,182	364	507.652,838 624.552,753	33.449
364	507.652,838 624.552,753	365	507.610,42 624.512,82	58.257	365	507.610,42 624.512,82	366	507.652,88 624.502,15	43.78	366	507.652,88 624.502,15	367	507.674,1 624.498,52	21.528
367	507.674,1 624.498,52	368	507.700,39 624.497,47	26.311	368	507.700,39 624.497,47	369	507.784,31 624.499,45	83.943	369	507.784,31 624.499,45	370	507.930,08 624.506,19	145.926
370	507.930,08 624.506,19	371	507.944,48 624.505,62	14.411	371	507.944,48 624.505,62	372	507.962,72 624.505,62	18.24	372	507.962,72 624.505,62	373	507.975,45 624.504,03	12.829
373	507.975,45 624.504,03	374	508.045,48 624.490,21	71.381	374	508.045,48 624.490,21	375	508.060,7 624.496,69	16.542	375	508.060,7 624.496,69	376	508.074,2 624.505,29	16.007
376	508.074,2 624.505,29	377	508.091,11 624.513,06	18.61	377	508.091,11 624.513,06	378	508.097,87 624.515,66	7.243	378	508.097,87 624.515,66	379	508.113,12 624.517,06	15.314
379	508.113,12 624.517,06	380	508.121,19 624.515,01	8.326	380	508.121,19 624.515,01	381	508.153,07 624.502,14	34.38	381	508.153,07 624.502,14	382	508.171,75 624.496,78	19.434
382	508.171,75 624.496,78	383	508.243,91 624.482,13	73.632	383	508.243,91 624.482,13	384	508.320,19 624.485,32	76.347	384	508.320,19 624.485,32	385	508.352,86 624.481,35	32.91
385	508.352,86 624.481,35	1	508.416,94 624.470,45	65.0										

\*\* Lungimile segmentelor sunt determinate în planul de proiecție Stereo 70 și sunt rotunjite la 1 milimetru.

\*\*\* Distanța dintre puncte este formată din segmente cumulate ce sunt mai mici decât valoarea 1 milimetru.

**DATE DESPRE IMOBILUL NR. 2684**

Oficiul de Cadastru și Publicitate Imobiliară SUCEAVA  
Biroul de Cadastru și Publicitate Imobiliară Vatra Dornei

**A. Partea I. Descrierea imobilului**

TEREN Extravilan

Adresa: Jud. Suceava

Nr. Crt	Nr cadastral Nr. topografic	Suprafața* (mp)	Observații / Referințe
A1	31389	Din acte: 2.578.000 Masurata: 2.308	Sector cadastral:48 Teren neimprejmuit;

**B. Partea II. Proprietari și acte**

Inscrieri privitoare la dreptul de proprietate și alte drepturi reale		Referințe
/		
Act Administrativ nr. 3, din 23/11/2009 emis de PRIMARIA COMUNEI POIANA STAMPEI;		
B1	Inscrierea provizorie, drept de PROPRIETATE, dobandit prin Lege, cota actuala 1/1, cota initiala 1/1 1) COMUNA MARISELU, CIF:4426948	A1

**C. Partea III. SARCINI .**

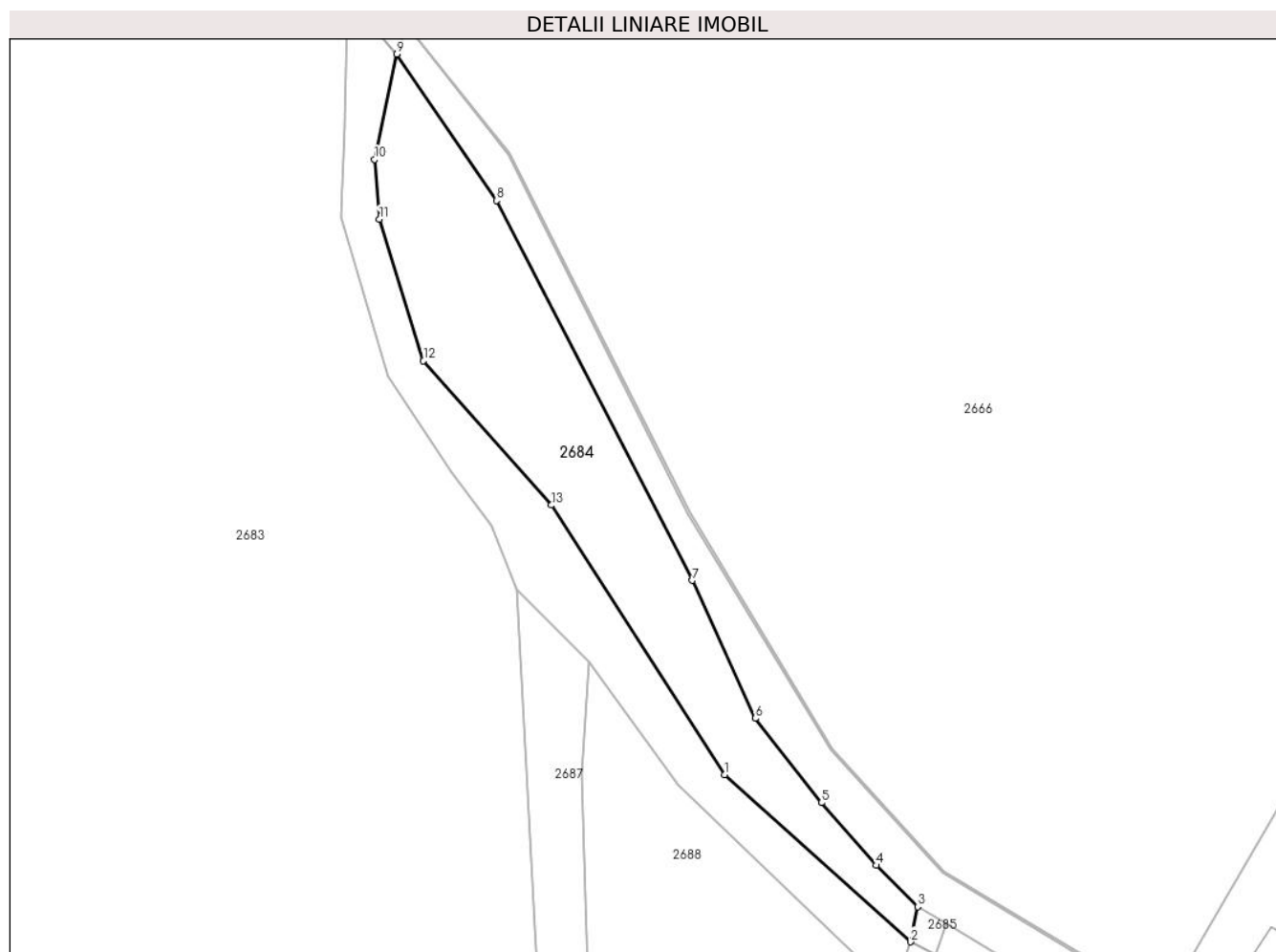
Inscrieri privind dezmembramintele dreptului de proprietate, drepturi reale de garanție și sarcini	Referințe
NU SUNT	

## Anexa Nr. 1 La Partea I

## Teren

Nr cadastral	Suprafața (mp)*	Observații / Referințe
31389	Din acte: 2.578.000 Masurata: 2.308	

\* Suprafața este determinată în planul de proiecție Stereo 70.



## Date referitoare la teren

Crt	Categorie folosință	Intravilan	Suprafața (mp)	Tarla	Parcelă	Nr. topo	Observații / Referințe
1	pasune	NU	2.308	-	-	-	

## Lungime Segmente

1) Valorile lungimilor segmentelor sunt obținute din proiecție în plan.

Punct început	X / Y	Punct sfârșit	X / Y	Lungime segment (** (m)
1	508.143,399 627.617,986	2	508.174,811 627.589,787	42.213
2	508.174,811 627.589,787	3	508.176,014 627.595,697	6.031
3	508.176,014 627.595,697	4	508.169,017 627.602,688	9.891
4	508.169,017 627.602,688	5	508.159,767 627.613,271	14.056



Punct început	X / Y	Punct sfârșit	X / Y	Lungime segment (** (m)
5	508.159,767 627.613,271	6	508.148,595 627.627,509	18.098
6	508.148,595 627.627,509	7	508.137,934 627.650,792	25.608
7	508.137,934 627.650,792	8	508.104,833 627.714,901	72.15
8	508.104,833 627.714,901	9	508.087,999 627.739,604	29.894
9	508.087,999 627.739,604	10	508.084,269 627.721,832	18.159
10	508.084,269 627.721,832	11	508.085,071 627.711,736	10.128
11	508.085,071 627.711,736	12	508.092,518 627.687,827	25.042
12	508.092,518 627.687,827	13	508.114,139 627.663,477	32.564
13	508.114,139 627.663,477	1	508.143,399 627.617,986	54.089

\*\* Lungimile segmentelor sunt determinate în planul de proiecție Stereo 70 și sunt rotunjite la 1 milimetru.

\*\*\* Distanța dintre puncte este formată din segmente cumulate ce sunt mai mici decât valoarea 1 milimetru.



**DATE DESPRE IMOBILUL NR. 2685**

Oficiul de Cadastru și Publicitate Imobiliară SUCEAVA  
Biroul de Cadastru și Publicitate Imobiliară Vatra Dornei

**A. Partea I. Descrierea imobilului**

TEREN Extravilan

Adresa: Jud. Suceava

Nr. Crt	Nr cadastral Nr. topografic	Suprafața* (mp)	Observații / Referințe
A1		30	Sector cadastral:48 Teren neimprejmit;

**B. Partea II. Proprietari și acte**

Inscrieri privitoare la dreptul de proprietate și alte drepturi reale		Referințe
/		
Act Normativ nr. 1705, din 29/11/2006 emis de GUVERNUL ROMANIEI (Anexa 3, Vol. 1, Pag. 5, Poz 1363);		
B1	Intabulare, drept de PROPRIETATE, dobandit prin Lege, cota actuala 1/1, cota initiala 1/1 1) STATUL ROMAN, CIF:9999999999999, DOMENIUL PUBLIC	A1
Act Normativ nr. 46, din 19/03/2008 emis de PARLAMENTUL ROMANIEI;		
B2	Intabulare, drept de ADMINISTRARE, dobandit prin Lege, cota actuala 1/1, cota initiala 1/1 1) RNP ROMSILVA RA, CIF:1590120	A1

**C. Partea III. SARCINI .**

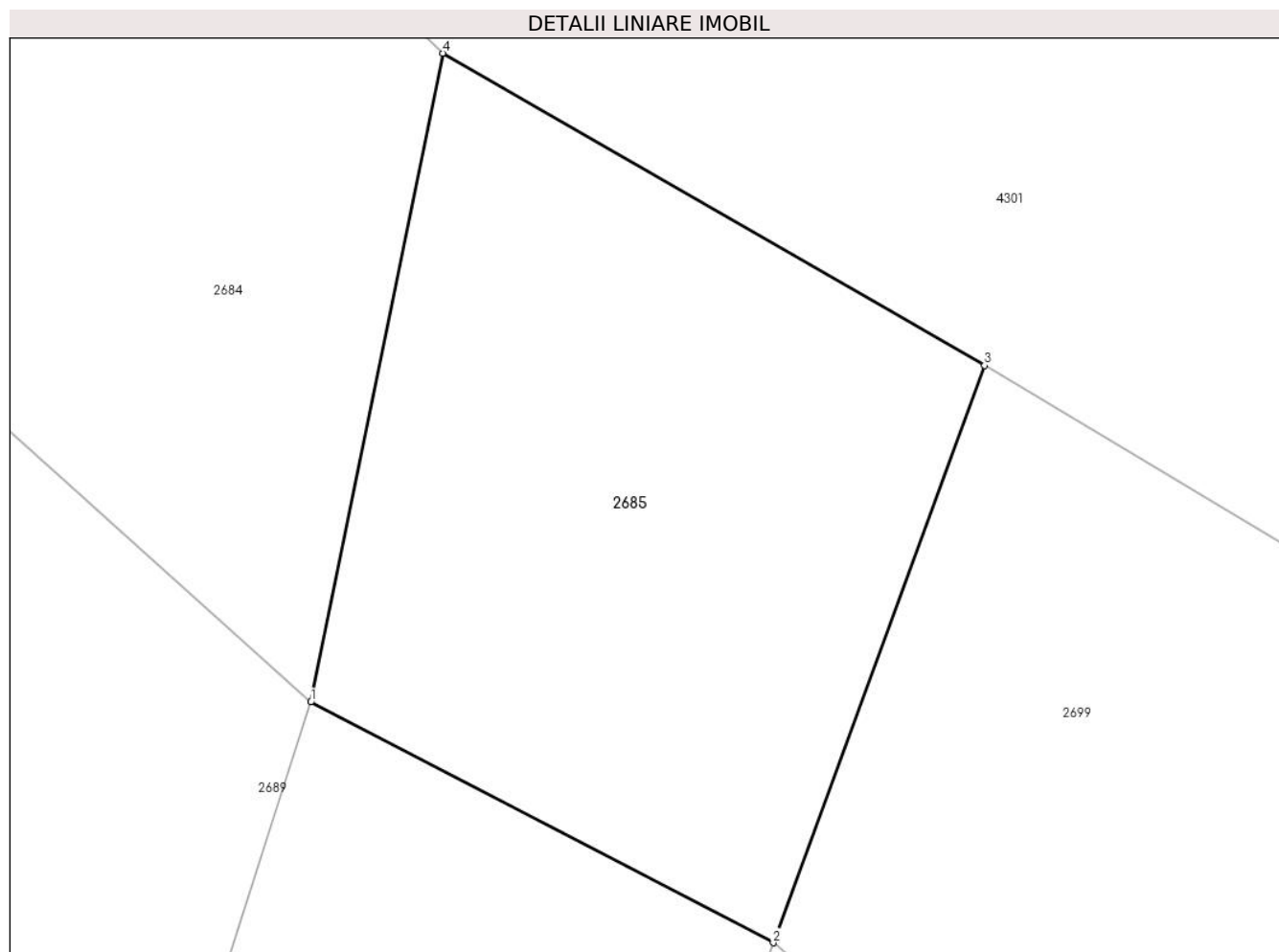
Inscrieri privind dezmembramintele dreptului de proprietate, drepturi reale de garanție și sarcini	Referințe
NU SUNT	

## Anexa Nr. 1 La Partea I

## Teren

Nr cadastral	Suprafața (mp)*	Observații / Referințe
	30	

\* Suprafața este determinată în planul de proiecție Stereo 70.



## Date referitoare la teren

Crt	Categorie folosință	Intra vilan	Suprafața (mp)	Tarla	Parcelă	Nr. topo	Observații / Referințe
1	drum	NU	30	-	-	-	Drum forestier, nr inv 13526026530031

## Lungime Segmente

1) Valorile lungimilor segmentelor sunt obținute din proiecție în plan.

Punct început	X / Y	Punct sfârșit	X / Y	Lungime segment (** (m)
1	508.174,811 627.589,787	2	508.179,027 627.587,594	4.752
2	508.179,027 627.587,594	3	508.180,954 627.592,852	5.6
3	508.180,954 627.592,852	4	508.176,014 627.595,697	5.701
4	508.176,014 627.595,697	1	508.174,811 627.589,787	6.031

**\*\* Lungimile segmentelor sunt determinate în planul de proiecție Stereo 70 și sunt rotunjite la 1 milimetru.**

**\*\*\* Distanța dintre puncte este formată din segmente cumulate ce sunt mai mici decât valoarea 1 milimetru.**



**DATE DESPRE IMOBILUL NR. 2686**

Oficiul de Cadastru și Publicitate Imobiliară SUCEAVA  
Biroul de Cadastru și Publicitate Imobiliară Vatra Dornei

**A. Partea I. Descrierea imobilului**

TEREN Extravilan

Adresa: Jud. Suceava

Nr. Crt	Nr cadastral Nr. topografic	Suprafața* (mp)	Observații / Referințe
A1		6.295	Sector cadastral:48 Teren neimprejmit;

**B. Partea II. Proprietari și acte**

Inscrieri privitoare la dreptul de proprietate și alte drepturi reale		Referințe
/		
Act Normativ nr. 1705, din 29/11/2006 emis de GUVERNUL ROMANIEI (Anexa 3, Vol. 1, Pag. 5, Poz 1363);		
B1	Intabulare, drept de PROPRIETATE, dobandit prin Lege, cota actuala 1/1, cota initiala 1/1 1) STATUL ROMAN, CIF:9999999999999, DOMENIUL PUBLIC	A1
Act Normativ nr. 46, din 19/03/2008 emis de PARLAMENTUL ROMANIEI;		
B2	Intabulare, drept de ADMINISTRARE, dobandit prin Lege, cota actuala 1/1, cota initiala 1/1 1) RNP ROMSILVA RA, CIF:1590120	A1

**C. Partea III. SARCINI .**

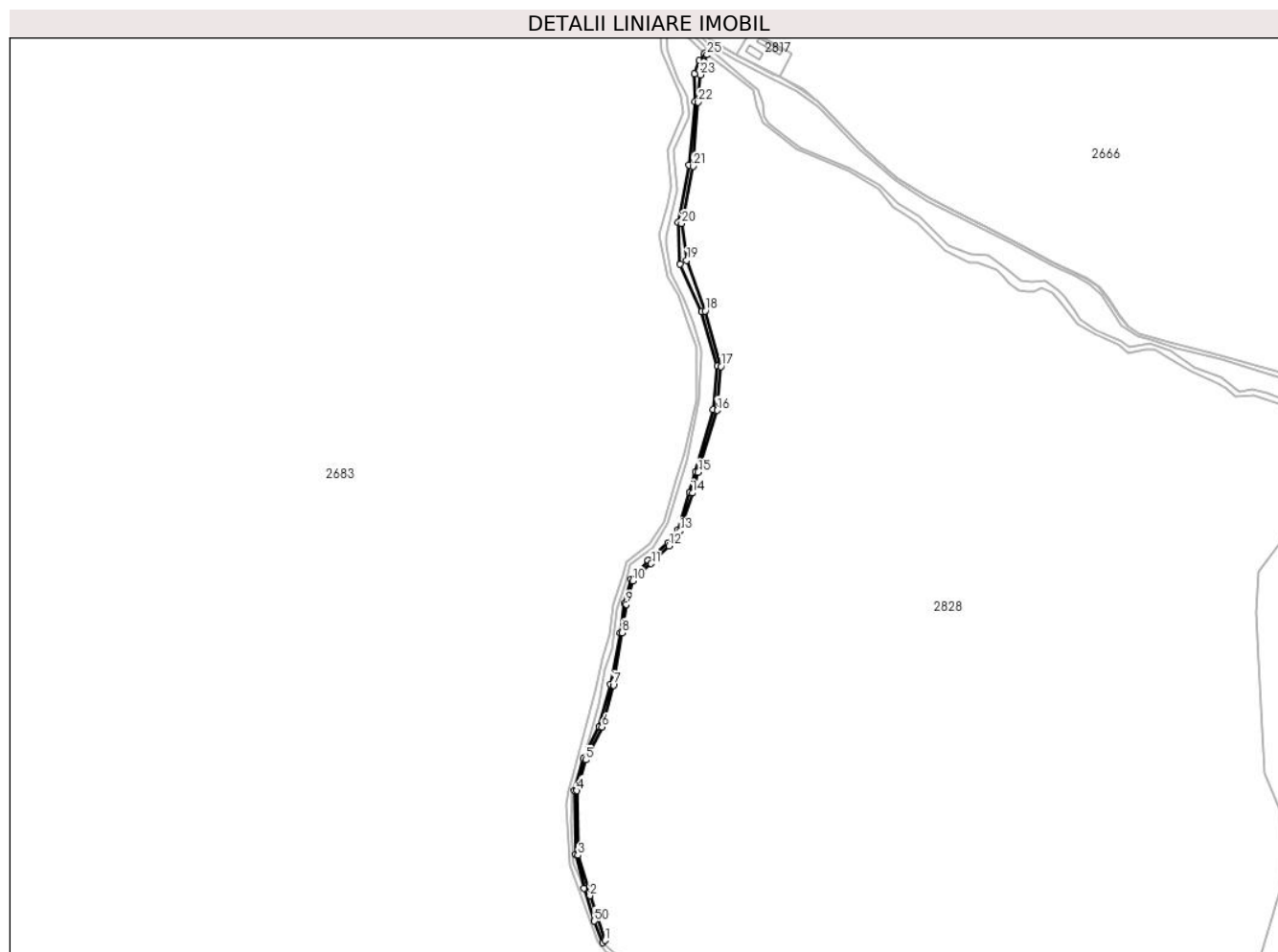
Inscrieri privind dezmembramintele dreptului de proprietate, drepturi reale de garanție și sarcini	Referințe
NU SUNT	

## Anexa Nr. 1 La Partea I

## Teren

Nr cadastral	Suprafața (mp)*	Observații / Referințe
	6.295	

\* Suprafața este determinată în planul de proiecție Stereo 70.



## Date referitoare la teren

Crt	Categorie folosință	Intravilan	Suprafața (mp)	Tarla	Parcelă	Nr. topo	Observații / Referințe
1	drum	NU	6.295	-	-	-	Drum forestier, nr inv 13526026530031

## Lungime Segmente

1) Valorile lungimilor segmentelor sunt obținute din proiecție în plan.

Punct început	X / Y	Punct sfârșit	X / Y	Lungime segment	Punct început	X / Y	Punct sfârșit	X / Y	Lungime segment	Punct început	X / Y	Punct sfârșit	X / Y	Lungime segment
1	508.033,009 626.338,661	2	508.011,451 626.401,311	66.255	2	508.011,451 626.401,311	3	507.994,808 626.457,933	59.017	3	507.994,808 626.457,933	4	507.993,463 626.548,428	90.505
4	507.993,463 626.548,428	5	508.005,557 626.591,545	44.781	5	508.005,557 626.591,545	6	508.028,459 626.637,58	51.417	6	508.028,459 626.637,58	7	508.044,561 626.696,088	60.683
7	508.044,561 626.696,088	8	508.056,776 626.769,734	74.652	8	508.056,776 626.769,734	9	508.062,564 626.809,2	39.888	9	508.062,564 626.809,2	10	508.071,723 626.842,131	34.181
10	508.071,723 626.842,131	11	508.097,533 626.866,234	35.314	11	508.097,533 626.866,234	12	508.122,502 626.891,462	35.495	12	508.122,502 626.891,462	13	508.138,128 626.912,187	25.956
13	508.138,128 626.912,187	14	508.155,393 626.965,223	55.775	14	508.155,393 626.965,223	15	508.163,397 626.994,167	30.03	15	508.163,397 626.994,167	16	508.189,917 627.081,056	90.846



Punct început	X / Y	Punct sfârșit	X / Y	Lungime segment	Punct început	X / Y	Punct sfârșit	X / Y	Lungime segment	Punct început	X / Y	Punct sfârșit	X / Y	Lungime segment
16	508.189,917 627.081,056	17	508.195,153 627.142,369	61.536	17	508.195,153 627.142,369	18	508.173,342 627.220,461	81.081	18	508.173,342 627.220,461	19	508.147,245 627.291,241	75.438
19	508.147,245 627.291,241	20	508.139,948 627.342,738	52.011	20	508.139,948 627.342,738	21	508.156,248 627.422,885	81.788	21	508.156,248 627.422,885	22	508.163,532 627.512,66	90.07
22	508.163,532 627.512,66	23	508.166,121 627.551,107	38.534	23	508.166,121 627.551,107	24	508.171,617 627.569,071	18.786	24	508.171,617 627.569,071	25	508.175,856 627.579,045	10.837
25	508.175,856 627.579,045	26	508.172,083 627.581,292	4.391	26	508.172,083 627.581,292	27	508.165,125 627.570,908	12.5	27	508.165,125 627.570,908	28	508.158,159 627.552,577	19.61
28	508.158,159 627.552,577	29	508.158,515 627.513,111	39.468	29	508.158,515 627.513,111	30	508.150,165 627.424,641	88.863	30	508.150,165 627.424,641	31	508.135,484 627.343,996	81.97
31	508.135,484 627.343,996	32	508.138,152 627.285,848	58.209	32	508.138,152 627.285,848	33	508.168,404 627.219,442	72.972	33	508.168,404 627.219,442	34	508.190,585 627.143,314	79.294
34	508.190,585 627.143,314	35	508.184,0 627.082,146	61.521	35	508.184,0 627.082,146	36	508.159,621 626.995,465	90.044	36	508.159,621 626.995,465	37	508.151,485 626.966,348	30.232
37	508.151,485 626.966,348	38	508.135,105 626.914,031	54.821	38	508.135,105 626.914,031	39	508.120,555 626.895,061	23.907	39	508.120,555 626.895,061	40	508.093,332 626.870,554	36.629
40	508.093,332 626.870,554	41	508.069,068 626.844,431	35.653	41	508.069,068 626.844,431	42	508.059,983 626.810,38	35.242	42	508.059,983 626.810,38	43	508.053,68 626.769,696	41.169
43	508.053,68 626.769,696	44	508.040,171 626.697,22	73.724	44	508.040,171 626.697,22	45	508.024,211 626.638,17	61.169	45	508.024,211 626.638,17	46	508.002,43 626.593,728	49.492
46	508.002,43 626.593,728	47	507.989,96 626.548,336	47.074	47	507.989,96 626.548,336	48	507.991,408 626.459,246	89.102	48	507.991,408 626.459,246	49	508.003,1 626.411,991	48.68
49	508.003,1 626.411,991	50	508.017,965 626.365,669	48.649	50	508.017,965 626.365,669	51	508.029,718 626.335,364	32.504	51	508.029,718 626.335,364	1	508.033,009 626.338,661	4.658

\*\* Lungimile segmentelor sunt determinate în planul de proiecție Stereo 70 și sunt rotunjite la 1 milimetru.

\*\*\* Distanța dintre puncte este formată din segmente cumulate ce sunt mai mici decât valoarea 1 milimetru.



**DATE DESPRE IMOBILUL NR. 2687**

Oficiul de Cadastru și Publicitate Imobiliară SUCEAVA  
Biroul de Cadastru și Publicitate Imobiliară Vatra Dornei

**A. Partea I. Descrierea imobilului**

TEREN Extravilan

Adresa: Jud. Suceava

Nr. Crt	Nr cadastral Nr. topografic	Suprafața* (mp)	Observații / Referințe
A1		9.928	Sector cadastral:48 Teren neimprejmit;

**B. Partea II. Proprietari și acte**

Inscrieri privitoare la dreptul de proprietate și alte drepturi reale		Referințe
/		
Act Normativ nr. 1705, din 29/11/2006 emis de GUVERNUL ROMANIEI (Anexa 12, Pozitia 63739);		
B1	Intabulare, drept de PROPRIETATE, dobandit prin Lege, cota actuala 1/1, cota initiala 1/1 1) <b>STATUL ROMAN</b> , CIF:9999999999999, DOMENIUL PUBLIC	A1
Act Normativ nr. 107, din 05/09/2002 emis de GUVERNUL ROMANIEI;		
B2	Intabulare, drept de ADMINISTRARE, dobandit prin Lege, cota actuala 1/1, cota initiala 1/1 1) <b>ANR - ABA SIRET</b> , CIF:18264854	A1

**C. Partea III. SARCINI .**

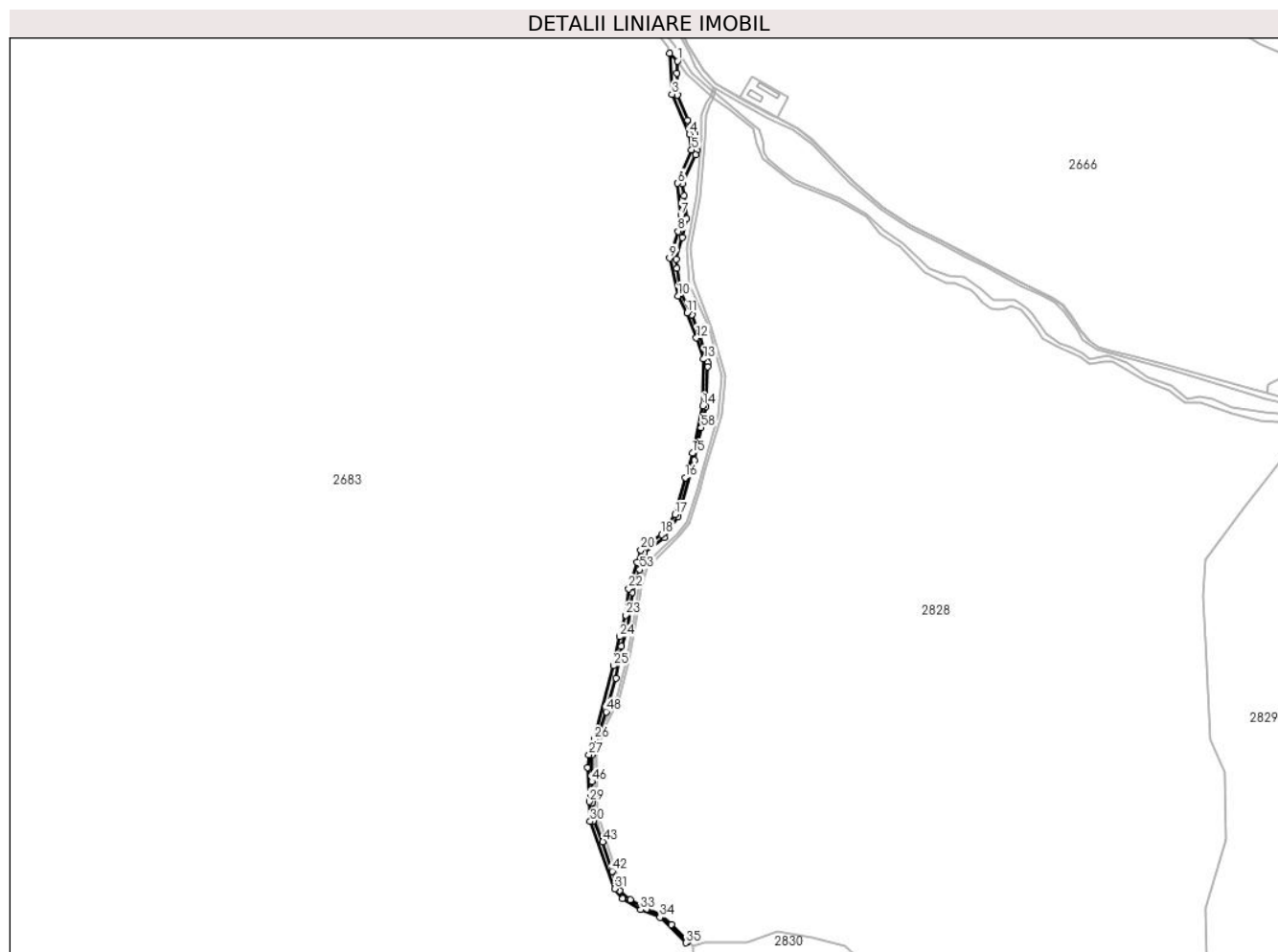
Inscrieri privind dezmembramintele dreptului de proprietate, drepturi reale de garanție și sarcini	Referințe
NU SUNT	

## Anexa Nr. 1 La Partea I

## Teren

Nr cadastral	Suprafața (mp)*	Observații / Referințe
	9.928	

\* Suprafața este determinată în planul de proiecție Stereo 70.



## Date referitoare la teren

Crt	Categorie folosință	Intravilan	Suprafața (mp)	Tarla	Parcelă	Nr. topo	Observații / Referințe
1	ape curgătoare	NU	9.928	-	-	-	Paraul Tiha

## Lungime Segmente

1) Valorile lungimilor segmentelor sunt obținute din proiecție în plan.

Punct început	X / Y	Punct sfârșit	X / Y	Lungime segment	Punct început	X / Y	Punct sfârșit	X / Y	Lungime segment	Punct început	X / Y	Punct sfârșit	X / Y	Lungime segment
1	508.120,504 627.636,949	2	508.108,315 627.649,15	17.246	2	508.108,315 627.649,15	3	508.111,733 627.584,748	64.493	3	508.111,733 627.584,748	4	508.139,154 627.522,271	68.23
4	508.139,154 627.522,271	5	508.142,382 627.497,241	25.237	5	508.142,382 627.497,241	6	508.120,686 627.444,937	56.625	6	508.120,686 627.444,937	7	508.125,734 627.395,509	49.685
7	508.125,734 627.395,509	8	508.120,933 627.369,835	26.119	8	508.120,933 627.369,835	9	508.107,835 627.327,344	44.464	9	508.107,835 627.327,344	10	508.121,094 627.268,163	60.648
10	508.121,094 627.268,163	11	508.135,11 627.241,639	30.0	11	508.135,11 627.241,639	12	508.149,911 627.202,441	41.899	12	508.149,911 627.202,441	13	508.161,074 627.169,133	35.129
13	508.161,074 627.169,133	14	508.160,219 627.095,88	73.258	14	508.160,219 627.095,88	15	508.143,826 627.021,446	76.218	15	508.143,826 627.021,446	16	508.132,337 626.983,148	39.984

Punct început	X / Y	Punct sfârșit	X / Y	Lungime segment	Punct început	X / Y	Punct sfârșit	X / Y	Lungime segment	Punct început	X / Y	Punct sfârșit	X / Y	Lungime segment
16	508.132,337 626.983,148	17	508.116,148 626.925,317	60.054	17	508.116,148 626.925,317	18	508.095,198 626.893,95	37.72	18	508.095,198 626.893,95	19	508.079,594 626.882,366	19.434
19	508.079,594 626.882,366	20	508.062,654 626.869,393	21.337	20	508.062,654 626.869,393	21	508.057,264 626.850,401	19.742	21	508.057,264 626.850,401	22	508.043,761 626.808,765	43.771
22	508.043,761 626.808,765	23	508.039,259 626.767,411	41.598	23	508.039,259 626.767,411	24	508.029,299 626.733,492	35.351	24	508.029,299 626.733,492	25	508.019,847 626.688,03	46.434
25	508.019,847 626.688,03	26	507.989,371 626.572,842	119.151	26	507.989,371 626.572,842	27	507.981,494 626.548,311	25.765	27	507.981,494 626.548,311	28	507.978,794 626.528,506	19.988
28	507.978,794 626.528,506	29	507.981,675 626.474,764	53.819	29	507.981,675 626.474,764	30	507.983,305 626.443,69	31.117	30	507.983,305 626.443,69	31	508.021,666 626.338,008	112.429
31	508.021,666 626.338,008	32	508.033,909 626.322,884	19.458	32	508.033,909 626.322,884	33	508.062,7 626.305,35	33.71	33	508.062,7 626.305,35	34	508.092,767 626.293,287	32.397
34	508.092,767 626.293,287	35	508.133,83 626.253,298	57.317	35	508.133,83 626.253,298	36	508.136,493 626.255,404	3.395	36	508.136,493 626.255,404	37	508.110,352 626.281,529	36.958
37	508.110,352 626.281,529	38	508.093,714 626.297,751	23.237	38	508.093,714 626.297,751	39	508.072,389 626.306,869	23.193	39	508.072,389 626.306,869	40	508.045,965 626.320,961	29.947
40	508.045,965 626.320,961	41	508.029,718 626.335,364	21.712	41	508.029,718 626.335,364	42	508.017,965 626.365,669	32.504	42	508.017,965 626.365,669	43	508.003,1 626.411,991	48.649
43	508.003,1 626.411,991	44	507.988,766 626.445,299	36.261	44	507.988,766 626.445,299	45	507.986,692 626.473,645	28.422	45	507.986,692 626.473,645	46	507.985,655 626.506,485	32.856
46	507.985,655 626.506,485	47	507.986,162 626.547,811	41.329	47	507.986,162 626.547,811	48	508.008,343 626.615,796	71.512	48	508.008,343 626.615,796	49	508.024,033 626.668,621	55.106
49	508.024,033 626.668,621	50	508.032,228 626.718,799	50.843	50	508.032,228 626.718,799	51	508.042,311 626.747,75	30.657	51	508.042,311 626.747,75	52	508.049,103 626.803,164	55.829
52	508.049,103 626.803,164	53	508.060,914 626.838,885	37.623	53	508.060,914 626.838,885	54	508.068,115 626.865,675	27.741	54	508.068,115 626.865,675	55	508.099,371 626.888,865	38.919
55	508.099,371 626.888,865	56	508.120,866 626.922,432	39.859	56	508.120,866 626.922,432	57	508.146,958 627.010,427	91.782	57	508.146,958 627.010,427	58	508.157,39 627.061,668	52.292
58	508.157,39 627.061,668	59	508.164,776 627.094,768	33.914	59	508.164,776 627.094,768	60	508.167,774 627.157,431	62.735	60	508.167,774 627.157,431	61	508.168,038 627.164,248	6.822
61	508.168,038 627.164,248	62	508.166,047 627.170,818	6.865	62	508.166,047 627.170,818	63	508.155,767 627.205,587	36.257	63	508.155,767 627.205,587	64	508.142,71 627.238,45	35.362
64	508.142,71 627.238,45	65	508.126,236 627.272,552	37.873	65	508.126,236 627.272,552	66	508.119,09 627.311,319	39.42	66	508.119,09 627.311,319	67	508.118,059 627.326,056	14.773
67	508.118,059 627.326,056	68	508.127,969 627.360,281	35.631	68	508.127,969 627.360,281	69	508.134,553 627.389,531	29.982	69	508.134,553 627.389,531	70	508.130,344 627.425,411	36.126
70	508.130,344 627.425,411	71	508.128,121 627.444,619	19.336	71	508.128,121 627.444,619	72	508.148,883 627.489,381	49.343	72	508.148,883 627.489,381	73	508.150,393 627.496,749	7.521
73	508.150,393 627.496,749	74	508.147,855 627.521,593	24.973	74	508.147,855 627.521,593	75	508.141,494 627.535,317	15.126	75	508.141,494 627.535,317	76	508.135,937 627.544,176	10.458
76	508.135,937 627.544,176	77	508.120,333 627.583,744	42.534	77	508.120,333 627.583,744	78	508.119,352 627.618,087	34.357	78	508.119,352 627.618,087	1	508.120,504 627.636,949	18.897

\*\* Lungimile segmentelor sunt determinate în planul de proiecție Stereo 70 și sunt rotunjite la 1 milimetru.

\*\*\* Distanța dintre puncte este formată din segmente cumulate ce sunt mai mici decât valoarea 1 milimetru.



**DATE DESPRE IMOBILUL NR. 2688**

Oficiul de Cadastru și Publicitate Imobiliară SUCEAVA  
Biroul de Cadastru și Publicitate Imobiliară Vatra Dornei

**A. Partea I. Descrierea imobilului**

TEREN Extravilan

Adresa: Jud. Suceava

Nr. Crt	Nr cadastral Nr. topografic	Suprafața* (mp)	Observații / Referințe
A1		Din acte: 2.258.000 Masurata: 17.160	Sector cadastral:48 Teren neimprejmuit;

**B. Partea II. Proprietari și acte**

Inscrieri privitoare la dreptul de proprietate și alte drepturi reale		Referințe
/		
Act Administrativ nr. 32, din 13/07/2004 emis de PRIMARIA COMUNEI POIANA STAMPEI;		
B1	Inscrierea provizorie, drept de PROPRIETATE, dobandit prin Lege, cota actuala 1/1, cota initiala 1/1 1) COMUNA TIHA BARGAULUI, CIF:4427102	A1

**C. Partea III. SARCINI .**

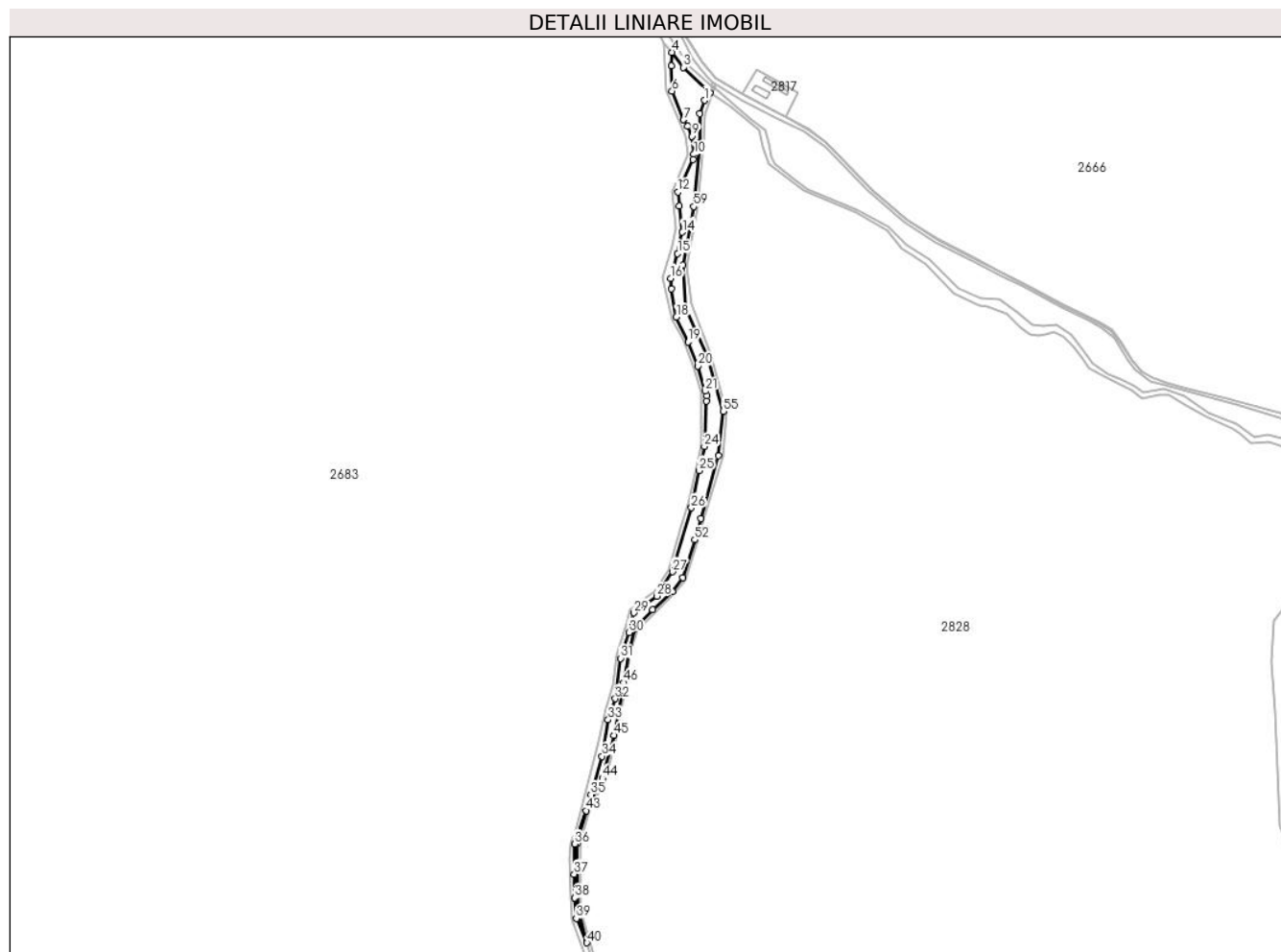
Inscrieri privind dezmembramintele dreptului de proprietate, drepturi reale de garanție și sarcini	Referințe
NU SUNT	

## Anexa Nr. 1 La Partea I

## Teren

Nr cadastral	Suprafața (mp)*	Observații / Referințe
	Din acte: 2.258.000 Masurata: 17.160	

\* Suprafața este determinată în planul de proiecție Stereo 70.



## Date referitoare la teren

Crt	Categorie folosință	Intravilan	Suprafața (mp)	Tarla	Parcelă	Nr. topo	Observații / Referințe
1	pasune	NU	17.160	-	-	-	

## Lungime Segmente

1) Valorile lungimilor segmentelor sunt obținute din proiecție în plan.

Punct început	X / Y	Punct sfârșit	X / Y	Lungime segment	Punct început	X / Y	Punct sfârșit	X / Y	Lungime segment	Punct început	X / Y	Punct sfârșit	X / Y	Lungime segment
1	508.165,125 627.570,908	2	508.172,083 627.581,292	12.5	2	508.172,083 627.581,292	3	508.135,609 627.616,369	50.60	3	508.135,609 627.616,369	4	508.120,504 627.636,949	25.52
4	508.120,504 627.636,949	5	508.119,352 627.618,087	18.89	5	508.119,352 627.618,087	6	508.120,333 627.583,744	34.35	6	508.120,333 627.583,744	7	508.135,937 627.544,176	42.53
7	508.135,937 627.544,176	8	508.141,494 627.535,317	10.45	8	508.141,494 627.535,317	9	508.147,855 627.521,593	15.12	9	508.147,855 627.521,593	10	508.150,393 627.496,749	24.97
10	508.150,393 627.496,749	11	508.148,883 627.489,381	7.521	11	508.148,883 627.489,381	12	508.128,121 627.444,619	49.34	12	508.128,121 627.444,619	13	508.130,344 627.425,411	19.33



Punct început	X / Y	Punct sfârșit	X / Y	Lungime segment	Punct început	X / Y	Punct sfârșit	X / Y	Lungime segment	Punct început	X / Y	Punct sfârșit	X / Y	Lungime segment
13	508.130,344 627.425,411	14	508.134,553 627.389,531	36.126	14	508.134,553 627.389,531	15	508.127,969 627.360,281	29.982	15	508.127,969 627.360,281	16	508.118,059 627.326,056	35.631
16	508.118,059 627.326,056	17	508.119,09 627.311,319	14.773	17	508.119,09 627.311,319	18	508.126,236 627.272,552	39.42	18	508.126,236 627.272,552	19	508.142,71 627.238,45	37.873
19	508.142,71 627.238,45	20	508.155,767 627.205,587	35.362	20	508.155,767 627.205,587	21	508.166,047 627.170,818	36.257	21	508.166,047 627.170,818	22	508.168,038 627.164,248	6.865
22	508.168,038 627.164,248	23	508.167,774 627.157,431	6.822	23	508.167,774 627.157,431	24	508.164,776 627.094,768	62.735	24	508.164,776 627.094,768	25	508.157,39 627.061,668	33.914
25	508.157,39 627.061,668	26	508.146,958 627.010,427	52.292	26	508.146,958 627.010,427	27	508.120,866 626.922,432	91.782	27	508.120,866 626.922,432	28	508.099,371 626.888,865	39.859
28	508.099,371 626.888,865	29	508.068,115 626.865,675	38.919	29	508.068,115 626.865,675	30	508.060,914 626.838,885	27.741	30	508.060,914 626.838,885	31	508.049,103 626.803,164	37.623
31	508.049,103 626.803,164	32	508.042,311 626.747,75	55.829	32	508.042,311 626.747,75	33	508.032,228 626.718,799	30.657	33	508.032,228 626.718,799	34	508.024,033 626.668,621	50.843
34	508.024,033 626.668,621	35	508.008,343 626.615,796	55.106	35	508.008,343 626.615,796	36	507.986,162 626.547,811	71.512	36	507.986,162 626.547,811	37	507.985,655 626.506,485	41.329
37	507.985,655 626.506,485	38	507.986,692 626.473,645	32.856	38	507.986,692 626.473,645	39	507.988,766 626.445,299	28.422	39	507.988,766 626.445,299	40	508.003,1 626.411,991	36.261
40	508.003,1 626.411,991	41	507.991,408 626.459,246	48.68	41	507.991,408 626.459,246	42	507.989,96 626.548,336	89.102	42	507.989,96 626.548,336	43	508.002,43 626.593,728	47.074
43	508.002,43 626.593,728	44	508.024,211 626.638,17	49.492	44	508.024,211 626.638,17	45	508.040,171 626.697,22	61.169	45	508.040,171 626.697,22	46	508.053,68 626.769,696	73.724
46	508.053,68 626.769,696	47	508.059,983 626.810,38	41.169	47	508.059,983 626.810,38	48	508.069,068 626.844,431	35.242	48	508.069,068 626.844,431	49	508.093,332 626.870,554	35.653
49	508.093,332 626.870,554	50	508.120,555 626.895,061	36.629	50	508.120,555 626.895,061	51	508.135,105 626.914,031	23.907	51	508.135,105 626.914,031	52	508.151,485 626.966,348	54.821
52	508.151,485 626.966,348	53	508.159,621 626.995,465	30.232	53	508.159,621 626.995,465	54	508.184,0 627.082,146	90.044	54	508.184,0 627.082,146	55	508.190,585 627.143,314	61.521
55	508.190,585 627.143,314	56	508.168,404 627.219,442	79.294	56	508.168,404 627.219,442	57	508.138,152 627.285,848	72.972	57	508.138,152 627.285,848	58	508.135,484 627.343,996	58.209
58	508.135,484 627.343,996	59	508.150,165 627.424,641	81.97	59	508.150,165 627.424,641	60	508.158,515 627.513,111	88.863	60	508.158,515 627.513,111	61	508.158,159 627.552,577	39.468
61	508.158,159 627.552,577	1	508.165,125 627.570,908	19.61										

\*\* Lungimile segmentelor sunt determinate în planul de proiecție Stereo 70 și sunt rotunjite la 1 milimetru.

\*\*\* Distanța dintre puncte este formată din segmente cumulate ce sunt mai mici decât valoarea 1 milimetru.



**DATE DESPRE IMOBILUL NR. 2689**

Oficiul de Cadastru și Publicitate Imobiliară SUCEAVA  
Biroul de Cadastru și Publicitate Imobiliară Vatra Dornei

**A. Partea I. Descrierea imobilului**

TEREN Extravilan

Adresa: Jud. Suceava

Nr. Crt	Nr cadastral Nr. topografic	Suprafața* (mp)	Observații / Referințe
A1		15.251	Sector cadastral:48 Teren neimpregmuit;

**Construcții**

Crt	Nr cadastral Nr. topografic	Adresa	Observații / Referințe
A1.1		Jud. Suceava	Nr. niveluri:1; S. construita la sol:41 mp; S. construita desfasurata:41 mp; Pod

**B. Partea II. Proprietari și acte**

Inscrieri privitoare la dreptul de proprietate și alte drepturi reale		Referințe
/		
Act Normativ nr. 1705, din 29/11/2006 emis de GUVERNUL ROMANIEI (Anexa 12, Pozitia 63739);		
B1	Intabulare, drept de PROPRIETATE, dobandit prin Lege, cota actuala 1/1, cota initiala 1/1 1) STATUL ROMAN, CIF:999999999999, DOMENIUL PUBLIC	A1
Act Normativ nr. 107, din 05/09/2002 emis de GUVERNUL ROMANIEI;		
B2	Intabulare, drept de ADMINISTRARE, dobandit prin Lege, cota actuala 1/1, cota initiala 1/1 1) ANR - ABA SIRET, CIF:18264854	A1
Act Normativ nr. 46, din 19/03/2008 emis de PARLAMENTUL ROMANIEI;		
B3	Intabulare, drept de PROPRIETATE, dobandit prin Lege, cota actuala 1/1, cota initiala 1/1 1) RNP ROMSILVA RA, CIF:1590120	A1.1

**C. Partea III. SARCINI .**

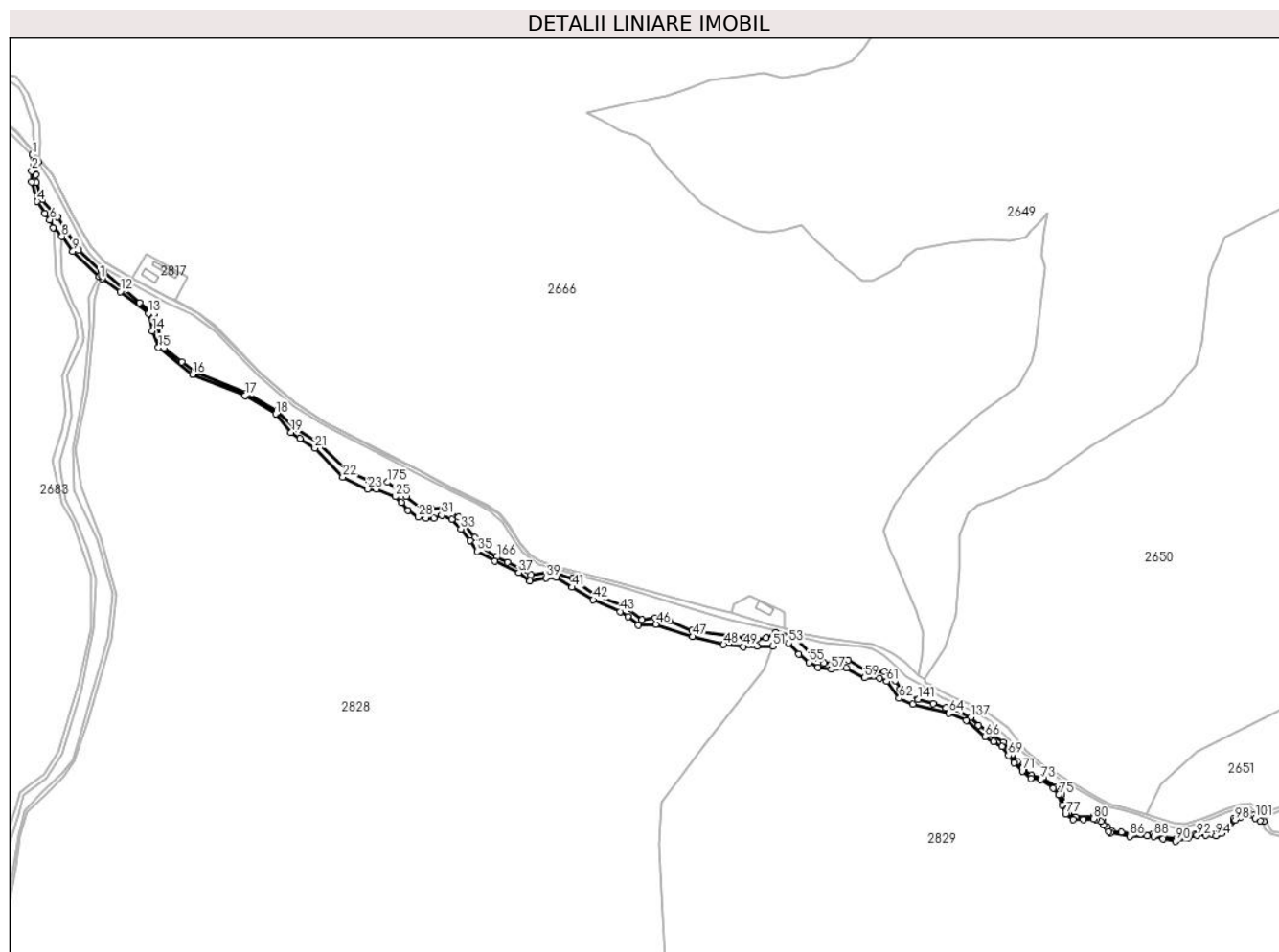
Inscrieri privind dezmembramintele dreptului de proprietate, drepturi reale de garanție și sarcini	Referințe
NU SUNT	

## Anexa Nr. 1 La Partea I

## Teren

Nr cadastral	Suprafața (mp)*	Observații / Referințe
	15.251	

\* Suprafața este determinată în planul de proiecție Stereo 70.



## Date referitoare la teren

Crt	Categorie folosință	Intravilan	Suprafața (mp)	Tarla	Parcelă	Nr. topo	Observații / Referințe
1	ape curgătoare	NU	15.251	-	-	-	Raul Dorna

## Date referitoare la construcții

Crt	Număr	Destinație construcție	Supraf. (mp)	Situație juridică	Observații / Referințe
A1.1		construcții industriale și edilitare	41	Cu acte	Nr. niveluri:1; S. construita la sol:41 mp; S. construita desfasurata:41 mp; Pod

## Lungime Segmente

1) Valorile lungimilor segmentelor sunt obținute din proiecție în plan.

Punct început	X / Y	Punct sfârșit	X / Y	Lungime segment	Punct început	X / Y	Punct sfârșit	X / Y	Lungime segment	Punct început	X / Y	Punct sfârșit	X / Y	Lungime segment
1	508.079,691 627.749,478	2	508.079,122 627.727,446	22.03 9	2	508.079,122 627.727,446	3	508.078,702 627.712,03	15.42 2	3	508.078,702 627.712,03	4	508.086,541 627.685,181	27.97
4	508.086,541 627.685,181	5	508.097,222 627.668,915	19.45 9	5	508.097,222 627.668,915	6	508.103,979 627.660,026	11.16 6	6	508.103,979 627.660,026	7	508.108,315 627.649,15	11.70 8
7	508.108,315 627.649,15	8	508.120,504 627.636,949	17.24 6	8	508.120,504 627.636,949	9	508.135,609 627.616,369	25.52 8	9	508.135,609 627.616,369	10	508.172,083 627.581,292	50.60 4

Punct început	X / Y	Punct sfârşit	X / Y	Lungime segment	Punct început	X / Y	Punct sfârşit	X / Y	Lungime segment	Punct început	X / Y	Punct sfârşit	X / Y	Lungime segment
10	508.172,083 627.581,292	11	508.175,856 627.579,045	4.391	11	508.175,856 627.579,045	12	508.201,274 627.560,853	31.257	12	508.201,274 627.560,853	13	508.239,973 627.530,596	49.123
13	508.239,973 627.530,596	14	508.245,591 627.506,542	24.701	14	508.245,591 627.506,542	15	508.254,089 627.483,497	24.562	15	508.254,089 627.483,497	16	508.300,91 627.446,276	59.813
16	508.300,91 627.446,276	17	508.373,786 627.417,412	78.384	17	508.373,786 627.417,412	18	508.416,277 627.391,846	49.589	18	508.416,277 627.391,846	19	508.437,162 627.366,279	33.013
19	508.437,162 627.366,279	20	508.449,703 627.358,023	15.015	20	508.449,703 627.358,023	21	508.470,171 627.344,645	24.452	21	508.470,171 627.344,645	22	508.508,647 627.304,745	55.429
22	508.508,647 627.304,745	23	508.543,135 627.288,234	38.237	23	508.543,135 627.288,234	24	508.554,966 627.287,877	11.836	24	508.554,966 627.287,877	25	508.581,206 627.277,723	28.136
25	508.581,206 627.277,723	26	508.589,687 627.269,703	11.673	26	508.589,687 627.269,703	27	508.598,813 627.258,825	14.199	27	508.598,813 627.258,825	28	508.613,193 627.249,422	17.181
28	508.613,193 627.249,422	29	508.624,087 627.247,531	11.057	29	508.624,087 627.247,531	30	508.634,893 627.248,237	10.829	30	508.634,893 627.248,237	31	508.645,304 627.252,027	11.079
31	508.645,304 627.252,027	32	508.659,121 627.246,245	14.978	32	508.659,121 627.246,245	33	508.671,664 627.233,017	18.229	33	508.671,664 627.233,017	34	508.684,108 627.216,946	20.326
34	508.684,108 627.216,946	35	508.694,465 627.202,209	18.012	35	508.694,465 627.202,209	36	508.718,848 627.188,512	27.967	36	508.718,848 627.188,512	37	508.752,104 627.172,625	36.856
37	508.752,104 627.172,625	38	508.766,854 627.161,336	18.574	38	508.766,854 627.161,336	39	508.789,875 627.165,515	23.397	39	508.789,875 627.165,515	40	508.803,28 627.165,828	13.409
40	508.803,28 627.165,828	41	508.825,599 627.152,652	25.918	41	508.825,599 627.152,652	42	508.854,907 627.135,289	34.065	42	508.854,907 627.135,289	43	508.892,154 627.119,074	40.623
43	508.892,154 627.119,074	44	508.902,468 627.111,936	12.543	44	508.902,468 627.111,936	45	508.916,753 627.100,097	18.553	45	508.916,753 627.100,097	46	508.941,462 627.101,477	24.748
46	508.941,462 627.101,477	47	508.992,038 627.084,44	53.368	47	508.992,038 627.084,44	48	509.034,819 627.073,338	44.198	48	509.034,819 627.073,338	49	509.062,021 627.070,672	27.332
49	509.062,021 627.070,672	50	509.080,757 627.070,986	18.739	50	509.080,757 627.070,986	51	509.102,861 627.071,296	22.106	51	509.102,861 627.071,296	52	509.110,965 627.079,956	11.86
52	509.110,965 627.079,956	53	509.124,762 627.075,44	14.517	53	509.124,762 627.075,44	54	509.138,622 627.060,076	20.692	54	509.138,622 627.060,076	55	509.152,647 627.048,943	17.907
55	509.152,647 627.048,943	56	509.165,427 627.042,086	14.503	56	509.165,427 627.042,086	57	509.183,27 627.039,091	18.093	57	509.183,27 627.039,091	58	509.204,632 627.040,757	21.427
58	509.204,632 627.040,757	59	509.229,424 627.027,43	28.147	59	509.229,424 627.027,43	60	509.250,579 627.026,777	21.165	60	509.250,579 627.026,777	61	509.260,112 627.022,513	10.443
61	509.260,112 627.022,513	62	509.277,321 626.999,104	29.054	62	509.277,321 626.999,104	63	509.296,37 626.991,03	20.689	63	509.296,37 626.991,03	64	509.346,08 626.978,617	51.236
64	509.346,08 626.978,617	65	509.369,982 626.969,032	25.752	65	509.369,982 626.969,032	66	509.396,062 626.946,386	34.54	66	509.396,062 626.946,386	67	509.407,535 626.939,544	13.358
67	509.407,535 626.939,544	68	509.419,686 626.932,684	13.954	68	509.419,686 626.932,684	69	509.428,302 626.920,284	15.1	69	509.428,302 626.920,284	70	509.436,341 626.910,527	12.642
70	509.436,341 626.910,527	71	509.447,568 626.898,713	16.298	71	509.447,568 626.898,713	72	509.459,53 626.888,522	15.715	72	509.459,53 626.888,522	73	509.472,968 626.886,996	13.524
73	509.472,968 626.886,996	74	509.490,301 626.874,902	21.135	74	509.490,301 626.874,902	75	509.497,984 626.866,405	11.455	75	509.497,984 626.866,405	76	509.502,563 626.852,025	15.091
76	509.502,563 626.852,025	77	509.507,469 626.839,607	13.352	77	509.507,469 626.839,607	78	509.518,094 626.831,6	13.304	78	509.518,094 626.831,6	79	509.531,83 626.831,927	13.74
79	509.531,83 626.831,927	80	509.545,727 626.832,744	13.921	80	509.545,727 626.832,744	81	509.549,619 626.832,04	3.955	81	509.549,619 626.832,04	82	509.555,995 626.829,099	7.022
82	509.555,995 626.829,099	83	509.559,755 626.824,196	6.179	83	509.559,755 626.824,196	84	509.566,624 626.815,208	11.312	84	509.566,624 626.815,208	85	509.569,732 626.813,575	3.511
85	509.569,732 626.813,575	86	509.595,727 626.808,836	26.423	86	509.595,727 626.808,836	87	509.620,255 626.809,163	24.53	87	509.620,255 626.809,163	88	509.629,573 626.808,51	9.341
88	509.629,573 626.808,51	89	509.641,675 626.805,077	12.58	89	509.641,675 626.805,077	90	509.659,66 626.802,136	18.224	90	509.659,66 626.802,136	91	509.676,337 626.806,057	17.132
91	509.676,337 626.806,057	92	509.688,841 626.809,865	13.071	92	509.688,841 626.809,865	93	509.701,268 626.810,029	12.428	93	509.701,268 626.810,029	94	509.715,332 626.809,538	14.073
94	509.715,332 626.809,538	95	509.722,524 626.812,644	7.834	95	509.722,524 626.812,644	96	509.726,939 626.816,891	6.126	96	509.726,939 626.816,891	97	509.732,173 626.819,344	5.78
97	509.732,173 626.819,344	98	509.741,818 626.830,945	15.087	98	509.741,818 626.830,945	99	509.749,829 626.835,195	9.069	99	509.749,829 626.835,195	100	509.760,621 626.837,483	11.032
100	509.760,621 626.837,483	101	509.769,128 626.833,989	9.197	101	509.769,128 626.833,989	102	509.775,948 626.829,992	7.905	102	509.775,948 626.829,992	103	509.781,138 626.829,785	5.194
103	509.781,138 626.829,785	104	509.776,545 626.837,524	8.999	104	509.776,545 626.837,524	105	509.772,446 626.836,371	4.258	105	509.772,446 626.836,371	106	509.766,697 626.838,026	5.982
106	509.766,697 626.838,026	107	509.761,865 626.839,041	4.937	107	509.761,865 626.839,041	108	509.750,158 626.837,197	11.851	108	509.750,158 626.837,197	109	509.739,741 626.832,588	11.391

Punct început	X / Y	Punct sfârșit	X / Y	Lungime segment	Punct început	X / Y	Punct sfârșit	X / Y	Lungime segment	Punct început	X / Y	Punct sfârșit	X / Y	Lungime segment
109	509.739,741 626.832,588	110	509.729,957 626.820,935	15.21 6	110	509.729,957 626.820,935	111	509.717,42 626.812,177	15.29 3	111	509.717,42 626.812,177	112	509.710,138 626.811,348	7.329
112	509.710,138 626.811,348	113	509.699,536 626.812,362	10.65	113	509.699,536 626.812,362	114	509.687,0 626.811,716	12.55 3	114	509.687,0 626.811,716	115	509.660,606 626.804,859	27.27
115	509.660,606 626.804,859	116	509.643,349 626.807,587	17.47 1	116	509.643,349 626.807,587	117	509.627,498 626.811,922	16.43 3	117	509.627,498 626.811,922	118	509.610,754 626.812,102	16.74 5
118	509.610,754 626.812,102	119	509.584,647 626.814,263	26.19 6	119	509.584,647 626.814,263	120	509.571,324 626.816,243	13.46 9	120	509.571,324 626.816,243	121	509.565,382 626.821,285	7.793
121	509.565,382 626.821,285	122	509.557,692 626.832,455	13.56 1	122	509.557,692 626.832,455	123	509.546,054 626.836,488	12.31 7	123	509.546,054 626.836,488	124	509.521,28 626.834,875	24.82 6
124	509.521,28 626.834,875	125	509.512,062 626.841,443	11.31 9	125	509.512,062 626.841,443	126	509.505,493 626.853,542	13.76 7	126	509.505,493 626.853,542	127	509.501,615 626.866,336	13.36 9
127	509.501,615 626.866,336	128	509.494,356 626.876,822	12.75 3	128	509.494,356 626.876,822	129	509.475,804 626.889,843	22.66 5	129	509.475,804 626.889,843	130	509.460,479 626.892,839	15.61 5
130	509.460,479 626.892,839	131	509.449,186 626.901,251	14.08 2	131	509.449,186 626.901,251	132	509.440,891 626.911,617	13.27 6	132	509.440,891 626.911,617	133	509.433,509 626.921,34	12.20 8
133	509.433,509 626.921,34	134	509.421,352 626.938,564	21.08 2	134	509.421,352 626.938,564	135	509.405,746 626.949,848	19.25 8	135	509.405,746 626.949,848	136	509.386,689 626.961,757	22.47 2
136	509.386,689 626.961,757	137	509.376,053 626.973,045	15.50 9	137	509.376,053 626.973,045	138	509.356,185 626.984,886	23.12 9	138	509.356,185 626.984,886	139	509.342,227 626.985,796	13.98 8
139	509.342,227 626.985,796	140	509.324,487 626.991,883	18.75 5	140	509.324,487 626.991,883	141	509.303,818 626.997,928	21.53 5	141	509.303,818 626.997,928	142	509.278,8 627.012,102	28.75 4
142	509.278,8 627.012,102	143	509.271,588 627.023,328	13.34 3	143	509.271,588 627.023,328	144	509.256,913 627.035,808	19.26 4	144	509.256,913 627.035,808	145	509.233,302 627.036,251	23.61 5
145	509.233,302 627.036,251	146	509.207,138 627.051,831	30.45 1	146	509.207,138 627.051,831	147	509.174,017 627.047,52	33.4	147	509.174,017 627.047,52	148	509.160,703 627.055,144	15.34 2
148	509.160,703 627.055,144	149	509.132,69 627.084,35	40.46 9	149	509.132,69 627.084,35	150	509.107,408 627.090,308	25.97 5	150	509.107,408 627.090,308	151	509.093,279 627.083,076	15.87 2
151	509.093,279 627.083,076	152	509.081,149 627.081,177	12.27 8	152	509.081,149 627.081,177	153	509.063,981 627.083,137	17.28	153	509.063,981 627.083,137	154	509.041,796 627.086,037	22.37 4
154	509.041,796 627.086,037	155	508.991,46 627.093,238	50.84 8	155	508.991,46 627.093,238	156	508.960,464 627.106,055	33.54 1	156	508.960,464 627.106,055	157	508.940,02 627.110,194	20.85 9
157	508.940,02 627.110,194	158	508.921,645 627.107,434	18.58 1	158	508.921,645 627.107,434	159	508.896,425 627.126,684	31.72 7	159	508.896,425 627.126,684	160	508.859,081 627.141,101	40.03
160	508.859,081 627.141,101	161	508.825,787 627.164,192	40.51 8	161	508.825,787 627.164,192	162	508.796,957 627.174,883	30.74 8	162	508.796,957 627.174,883	163	508.768,309 627.169,263	29.19 4
163	508.768,309 627.169,263	164	508.756,469 627.178,244	14.86 1	164	508.756,469 627.178,244	165	508.736,4 627.187,275	22.00 7	165	508.736,4 627.187,275	166	508.721,106 627.194,131	16.76
166	508.721,106 627.194,131	167	508.698,629 627.208,731	26.80 3	167	508.698,629 627.208,731	168	508.690,772 627.221,356	14.87	168	508.690,772 627.221,356	169	508.675,975 627.241,052	24.63 5
169	508.675,975 627.241,052	170	508.668,994 627.249,491	10.95 2	170	508.668,994 627.249,491	171	508.649,302 627.262,431	23.56 3	171	508.649,302 627.262,431	172	508.631,579 627.261,025	17.77 9
172	508.631,579 627.261,025	173	508.616,387 627.262,431	15.25 7	173	508.616,387 627.262,431	174	508.596,414 627.278,185	25.43 8	174	508.596,414 627.278,185	175	508.570,532 627.297,596	32.35 2
175	508.570,532 627.297,596	176	508.545,213 627.299,566	25.39 6	176	508.545,213 627.299,566	177	508.515,166 627.311,727	32.41 5	177	508.515,166 627.311,727	178	508.474,296 627.351,697	57.16 6
178	508.474,296 627.351,697	179	508.442,968 627.371,682	37.16	179	508.442,968 627.371,682	180	508.418,124 627.396,344	35.00 6	180	508.418,124 627.396,344	181	508.375,138 627.420,65	49.38 2
181	508.375,138 627.420,65	182	508.306,046 627.449,232	74.77 1	182	508.306,046 627.449,232	183	508.286,466 627.463,635	24.30 7	183	508.286,466 627.463,635	184	508.262,16 627.483,215	31.21 2
184	508.262,16 627.483,215	185	508.256,393 627.492,625	11.03 7	185	508.256,393 627.492,625	186	508.254,142 627.512,036	19.54 1	186	508.254,142 627.512,036	187	508.247,953 627.529,477	18.50 7
187	508.247,953 627.529,477	188	508.228,058 627.545,297	25.41 8	188	508.228,058 627.545,297	189	508.179,027 627.587,594	64.75 4	189	508.179,027 627.587,594	190	508.174,811 627.589,787	4.752
190	508.174,811 627.589,787	191	508.143,399 627.617,986	42.21 3	191	508.143,399 627.617,986	192	508.114,139 627.663,477	54.08 9	192	508.114,139 627.663,477	193	508.092,518 627.687,827	32.56 4
193	508.092,518 627.687,827	194	508.085,071 627.711,736	25.04 2	194	508.085,071 627.711,736	195	508.084,269 627.721,832	10.12 8	195	508.084,269 627.721,832	196	508.087,999 627.739,604	18.15 9
196	508.087,999 627.739,604	1	508.079,691 627.749,478	12.90 4										

\*\* Lungimile segmentelor sunt determinate în planul de proiecție Stereo 70 și sunt rotunjite la 1 milimetru.

\*\*\* Distanța dintre puncte este formată din segmente cumulate ce sunt mai mici decât valoarea 1 milimetru.

**DATE DESPRE IMOBILUL NR. 2690**

Oficiul de Cadastru și Publicitate Imobiliară SUCEAVA  
Biroul de Cadastru și Publicitate Imobiliară Vatra Dornei

**A. Partea I. Descrierea imobilului**

TEREN Extravilan

Adresa: Jud. Suceava

Nr. Crt	Nr cadastral Nr. topografic	Suprafața* (mp)	Observații / Referințe
A1	31388	Din acte: 2.578.000 Masurata: 1.776	Sector cadastral:48 Teren neimprejmuit;

**B. Partea II. Proprietari și acte**

Inscrieri privitoare la dreptul de proprietate și alte drepturi reale		Referințe
/		
Act Administrativ nr. 3, din 23/11/2009 emis de PRIMARIA COMUNEI POIANA STAMPEI;		
B1	Inscrierea provizorie, drept de PROPRIETATE, dobandit prin Lege, cota actuala 1/1, cota initiala 1/1 1) COMUNA MARISELU, CIF:4426948	A1

**C. Partea III. SARCINI .**

Inscrieri privind dezmembramintele dreptului de proprietate, drepturi reale de garanție și sarcini	Referințe
NU SUNT	

## Anexa Nr. 1 La Partea I

## Teren

Nr cadastral	Suprafața (mp)*	Observații / Referințe
31388	Din acte: 2.578.000 Masurata: 1.776	

\* Suprafața este determinată în planul de proiecție Stereo 70.

## DETALII LINIARE IMOBIL



## Date referitoare la teren

Crt	Categorie folosință	Intravilan	Suprafața (mp)	Tarla	Parcelă	Nr. topo	Observații / Referințe
1	pasune	NU	1.776	-	-	-	

## Lungime Segmente

1) Valorile lungimilor segmentelor sunt obținute din proiecție în plan.

Punct început	X / Y	Punct sfârșit	X / Y	Lungime segment (** (m)
1	510.085,625 626.747,92	2	510.067,636 626.767,04	26.252
3	510.054,678 626.779,058	4	510.032,608 626.794,673	27.035
5	509.994,14 626.816,611	6	509.966,972 626.832,106	31.276
7	509.955,794 626.830,521	8	509.951,134 626.827,518	5.544

Punct început	X / Y	Punct sfârșit	X / Y	Lungime segment (** (m)
2	510.067,636 626.767,04	3	510.054,678 626.779,058	17.673
4	510.032,608 626.794,673	5	509.994,14 626.816,611	44.284
6	509.966,972 626.832,106	7	509.955,794 626.830,521	11.29
8	509.951,134 626.827,518	9	509.958,831 626.819,49	11.122



Punct început	X / Y	Punct sfârşit	X / Y	Lungime segment (** (m)
9	509.958,831 626.819,49	10	509.978,709 626.805,811	24.13
11	509.988,887 626.802,384	12	510.001,073 626.801,673	12.207
13	510.007,385 626.801,614	14	510.018,286 626.797,408	11.684
15	510.034,274 626.788,322	16	510.042,243 626.782,985	9.591
17	510.058,159 626.766,612	18	510.069,778 626.751,213	19.291
19	510.075,434 626.743,372	20	510.081,13 626.735,104	10.04
21	510.104,251 626.721,885	22	510.111,113 626.730,879	11.313
23	510.101,435 626.733,813	1	510.085,625 626.747,92	21.189

Punct început	X / Y	Punct sfârşit	X / Y	Lungime segment (** (m)
10	509.978,709 626.805,811	11	509.988,887 626.802,384	10.739
12	510.001,073 626.801,673	13	510.007,385 626.801,614	6.312
14	510.018,286 626.797,408	15	510.034,274 626.788,322	18.389
16	510.042,243 626.782,985	17	510.058,159 626.766,612	22.834
18	510.069,778 626.751,213	19	510.075,434 626.743,372	9.668
20	510.081,13 626.735,104	21	510.104,251 626.721,885	26.633
22	510.111,113 626.730,879	23	510.101,435 626.733,813	10.113

\*\* Lungimile segmentelor sunt determinate în planul de proiecție Stereo 70 și sunt rotunjite la 1 milimetru.

\*\*\* Distanța dintre puncte este formată din segmente cumulate ce sunt mai mici decât valoarea 1 milimetru.



**DATE DESPRE IMOBILUL NR. 2691**

Oficiul de Cadastru și Publicitate Imobiliară SUCEAVA  
Biroul de Cadastru și Publicitate Imobiliară Vatra Dornei

**A. Partea I. Descrierea imobilului**

TEREN Extravilan

Adresa: Jud. Suceava

Nr. Crt	Nr cadastral Nr. topografic	Suprafața* (mp)	Observații / Referințe
A1		54	Sector cadastral:48 Teren neimprejmit;

**B. Partea II. Proprietari și acte**

Inscrieri privitoare la dreptul de proprietate și alte drepturi reale		Referințe
/		
Act Normativ nr. 1705, din 29/11/2006 emis de GUVERNUL ROMANIEI (Anexa 3, Vol. 1, Pag. 5, Poz 1363);		
B1	Intabulare, drept de PROPRIETATE, dobandit prin Lege, cota actuala 1/1, cota initiala 1/1 1) <b>STATUL ROMAN</b> , CIF:9999999999999, DOMENIUL PUBLIC	A1
Act Normativ nr. 46, din 19/03/2008 emis de PARLAMENTUL ROMANIEI;		
B2	Intabulare, drept de ADMINISTRARE, dobandit prin Lege, cota actuala 1/1, cota initiala 1/1 1) <b>RNP ROMSILVA RA</b> , CIF:1590120	A1

**C. Partea III. SARCINI .**

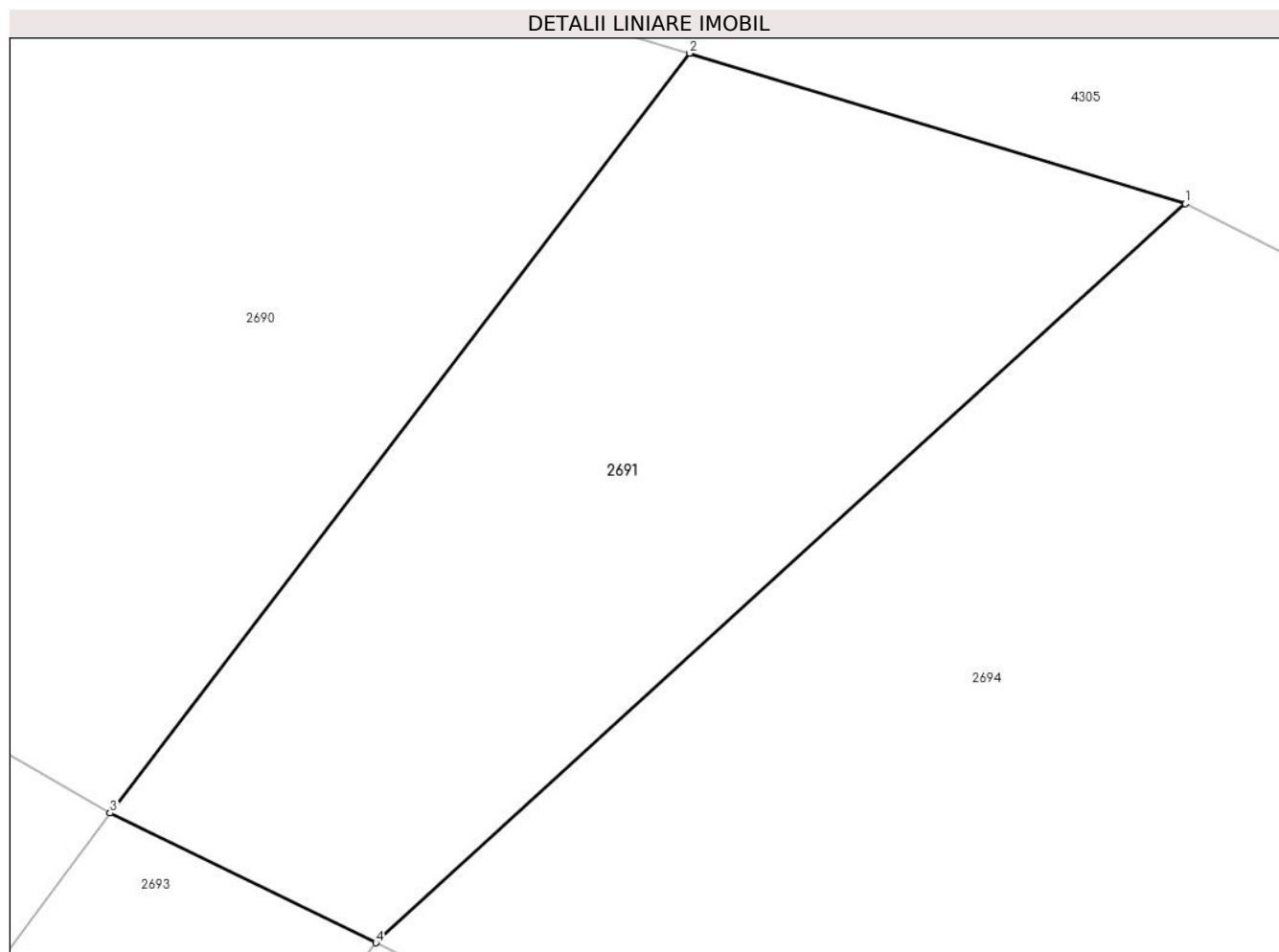
Inscrieri privind dezmembramintele dreptului de proprietate, drepturi reale de garanție și sarcini	Referințe
NU SUNT	

## Anexa Nr. 1 La Partea I

## Teren

Nr cadastral	Suprafața (mp)*	Observații / Referințe
	54	

\* Suprafața este determinată în planul de proiecție Stereo 70.



## Date referitoare la teren

Crt	Categorie folosință	Intravilan	Suprafața (mp)	Tarla	Parcelă	Nr. topo	Observații / Referințe
1	drum	NU	54	-	-	-	Drum forestier, nr inv. 13526026530032

## Lungime Segmente

1) Valorile lungimilor segmentelor sunt obținute din proiecție în plan.

Punct început	X / Y	Punct sfârșit	X / Y	Lungime segment (** (m)
1	510.116,984 626.729,1	2	510.111,113 626.730,879	6.135
2	510.111,113 626.730,879	3	510.104,251 626.721,885	11.313
3	510.104,251 626.721,885	4	510.107,396 626.720,35	3.5
4	510.107,396 626.720,35	1	510.116,984 626.729,1	12.98

**\*\* Lungimile segmentelor sunt determinate în planul de proiecție Stereo 70 și sunt rotunjite la 1 milimetru.**

**\*\*\* Distanța dintre puncte este formată din segmente cumulate ce sunt mai mici decât valoarea 1 milimetru.**



**DATE DESPRE IMOBILUL NR. 2692**

Oficiul de Cadastru și Publicitate Imobiliară SUCEAVA  
Biroul de Cadastru și Publicitate Imobiliară Vatra Dornei

**A. Partea I. Descrierea imobilului**

TEREN Extravilan

Adresa: Jud. Suceava

Nr. Crt	Nr cadastral Nr. topografic	Suprafața* (mp)	Observații / Referințe
A1		4.648	Sector cadastral:48 Teren neimprejmit;

**B. Partea II. Proprietari și acte**

Inscrieri privitoare la dreptul de proprietate și alte drepturi reale		Referințe
/		
Act Normativ nr. 1705, din 29/11/2006 emis de GUVERNUL ROMANIEI (Anexa 3, Vol. 1, Pag. 5, Poz 1363);		
B1	Intabulare, drept de PROPRIETATE, dobandit prin Lege, cota actuala 1/1, cota initiala 1/1 1) <b>STATUL ROMAN</b> , CIF:9999999999999, DOMENIUL PUBLIC	A1
Act Normativ nr. 46, din 19/03/2008 emis de PARLAMENTUL ROMANIEI;		
B2	Intabulare, drept de ADMINISTRARE, dobandit prin Lege, cota actuala 1/1, cota initiala 1/1 1) <b>RNP ROMSILVA RA</b> , CIF:1590120	A1

**C. Partea III. SARCINI .**

Inscrieri privind dezmembramintele dreptului de proprietate, drepturi reale de garanție și sarcini	Referințe
NU SUNT	

## Anexa Nr. 1 La Partea I

## Teren

Nr cadastral	Suprafața (mp)*	Observații / Referințe
	4.648	

\* Suprafața este determinată în planul de proiecție Stereo 70.



## Date referitoare la teren

Crt	Categorie folosință	Intravilan	Suprafața (mp)	Tarla	Parcelă	Nr. topo	Observații / Referințe
1	drum	NU	4.648	-	-	-	Drum forestier, nr inv 13526026530032

## Lungime Segmente

1) Valorile lungimilor segmentelor sunt obținute din proiecție în plan.

Punct început	X / Y	Punct sfârșit	X / Y	Lungime segment	Punct început	X / Y	Punct sfârșit	X / Y	Lungime segment	Punct început	X / Y	Punct sfârșit	X / Y	Lungime segment
1	510.016,121 626.391,355	2	510.006,28 626.395,479	10.67	2	510.006,28 626.395,479	3	509.997,876 626.412,119	18.64	3	509.997,876 626.412,119	4	509.993,292 626.447,091	35.27
4	509.993,292 626.447,091	5	509.994,085 626.469,523	22.44	5	509.994,085 626.469,523	6	510.005,066 626.487,036	20.67	6	510.005,066 626.487,036	7	510.016,019 626.504,504	20.61
7	510.016,019 626.504,504	8	510.027,904 626.541,298	38.66	8	510.027,904 626.541,298	9	510.051,76 626.609,49	72.24	9	510.051,76 626.609,49	10	510.055,84 626.616,142	7.804
10	510.055,84 626.616,142	11	510.071,629 626.641,882	30.19	11	510.071,629 626.641,882	12	510.090,428 626.676,161	39.09	12	510.090,428 626.676,161	13	510.095,678 626.692,077	16.76
13	510.095,678 626.692,077	14	510.099,984 626.705,663	14.25	14	510.099,984 626.705,663	15	510.102,628 626.713,927	8.677	15	510.102,628 626.713,927	16	510.099,482 626.715,461	3.5



Punct început	X / Y	Punct sfârșit	X / Y	Lungime segment	Punct început	X / Y	Punct sfârșit	X / Y	Lungime segment	Punct început	X / Y	Punct sfârșit	X / Y	Lungime segment
16	510.099,482 626.715,461	17	510.095,501 626.707,427	8.966	17	510.095,501 626.707,427	18	510.091,627 626.698,952	9.318	18	510.091,627 626.698,952	19	510.084,902 626.678,563	21.469
19	510.084,902 626.678,563	20	510.066,439 626.644,894	38.399	20	510.066,439 626.644,894	21	510.051,709 626.620,883	28.169	21	510.051,709 626.620,883	22	510.046,308 626.612,078	10.33
22	510.046,308 626.612,078	23	510.022,216 626.543,21	72.96	23	510.022,216 626.543,21	24	510.010,539 626.507,058	37.991	24	510.010,539 626.507,058	25	510.005,517 626.499,049	9.453
25	510.005,517 626.499,049	26	509.988,145 626.471,345	32.7	26	509.988,145 626.471,345	27	509.987,278 626.446,805	24.555	27	509.987,278 626.446,805	28	509.992,06 626.410,327	36.79
28	509.992,06 626.410,327	29	510.001,922 626.390,801	21.875	29	510.001,922 626.390,801	30	510.015,627 626.385,056	14.86	30	510.015,627 626.385,056	31	510.036,183 626.376,44	22.289
31	510.036,183 626.376,44	32	510.052,597 626.363,693	20.782	32	510.052,597 626.363,693	33	510.077,689 626.321,971	48.686	33	510.077,689 626.321,971	34	510.105,776 626.274,075	55.524
34	510.105,776 626.274,075	35	510.145,39 626.217,181	69.327	35	510.145,39 626.217,181	36	510.176,569 626.188,265	42.524	36	510.176,569 626.188,265	37	510.201,743 626.154,536	42.088
37	510.201,743 626.154,536	38	510.207,848 626.146,357	10.206	38	510.207,848 626.146,357	39	510.238,014 626.099,007	56.143	39	510.238,014 626.099,007	40	510.246,798 626.061,057	38.953
40	510.246,798 626.061,057	41	510.250,973 626.055,143	7.239	41	510.250,973 626.055,143	42	510.255,875 626.058,603	6.0	42	510.255,875 626.058,603	43	510.252,378 626.063,557	6.064
43	510.252,378 626.063,557	44	510.243,628 626.101,363	38.805	44	510.243,628 626.101,363	45	510.212,789 626.149,769	57.395	45	510.212,789 626.149,769	46	510.205,511 626.159,519	12.167
46	510.205,511 626.159,519	47	510.181,051 626.192,293	40.895	47	510.181,051 626.192,293	48	510.149,944 626.221,141	42.425	48	510.149,944 626.221,141	49	510.110,834 626.277,311	68.445
49	510.110,834 626.277,311	50	510.082,847 626.325,035	55.325	50	510.082,847 626.325,035	51	510.057,161 626.367,745	49.839	51	510.057,161 626.367,745	52	510.039,235 626.381,666	22.697
52	510.039,235 626.381,666	1	510.016,121 626.391,355	25.063										

\*\* Lungimile segmentelor sunt determinate în planul de proiecție Stereo 70 și sunt rotunjite la 1 milimetru.

\*\*\* Distanța dintre puncte este formată din segmente cumulate ce sunt mai mici decât valoarea 1 milimetru.



**DATE DESPRE IMOBILUL NR. 2693**

Oficiul de Cadastru și Publicitate Imobiliară SUCEAVA  
Biroul de Cadastru și Publicitate Imobiliară Vatra Dornei

**A. Partea I. Descrierea imobilului**

TEREN Extravilan

Adresa: Jud. Suceava

Nr. Crt	Nr cadastral Nr. topografic	Suprafața* (mp)	Observații / Referințe
A1		8.819	Sector cadastral:48 Teren neimpregmuit;

**Construcții**

Crt	Nr cadastral Nr. topografic	Adresa	Observații / Referințe
A1.1		Jud. Suceava	Nr. niveluri:1; S. construita la sol:28 mp; S. construita desfasurata:28 mp; Pod

**B. Partea II. Proprietari și acte**

Inscrieri privitoare la dreptul de proprietate și alte drepturi reale		Referințe
/		
Act Normativ nr. 1705, din 29/11/2006 emis de GUVERNUL ROMANIEI (Anexa 12, Pozitia 63739);		
B1	Intabulare, drept de PROPRIETATE, dobandit prin Lege, cota actuala 1/1, cota initiala 1/1 1) STATUL ROMAN, CIF:999999999999, DOMENIUL PUBLIC	A1
Act Normativ nr. 107, din 05/09/2002 emis de GUVERNUL ROMANIEI;		
B2	Intabulare, drept de ADMINISTRARE, dobandit prin Lege, cota actuala 1/1, cota initiala 1/1 1) ANR - ABA SIRET, CIF:18264854	A1
Act Normativ nr. 46, din 19/03/2008 emis de PARLAMENTUL ROMANIEI;		
B3	Intabulare, drept de PROPRIETATE, dobandit prin Lege, cota actuala 1/1, cota initiala 1/1 1) RNP ROMSILVA RA, CIF:1590120	A1.1

**C. Partea III. SARCINI .**

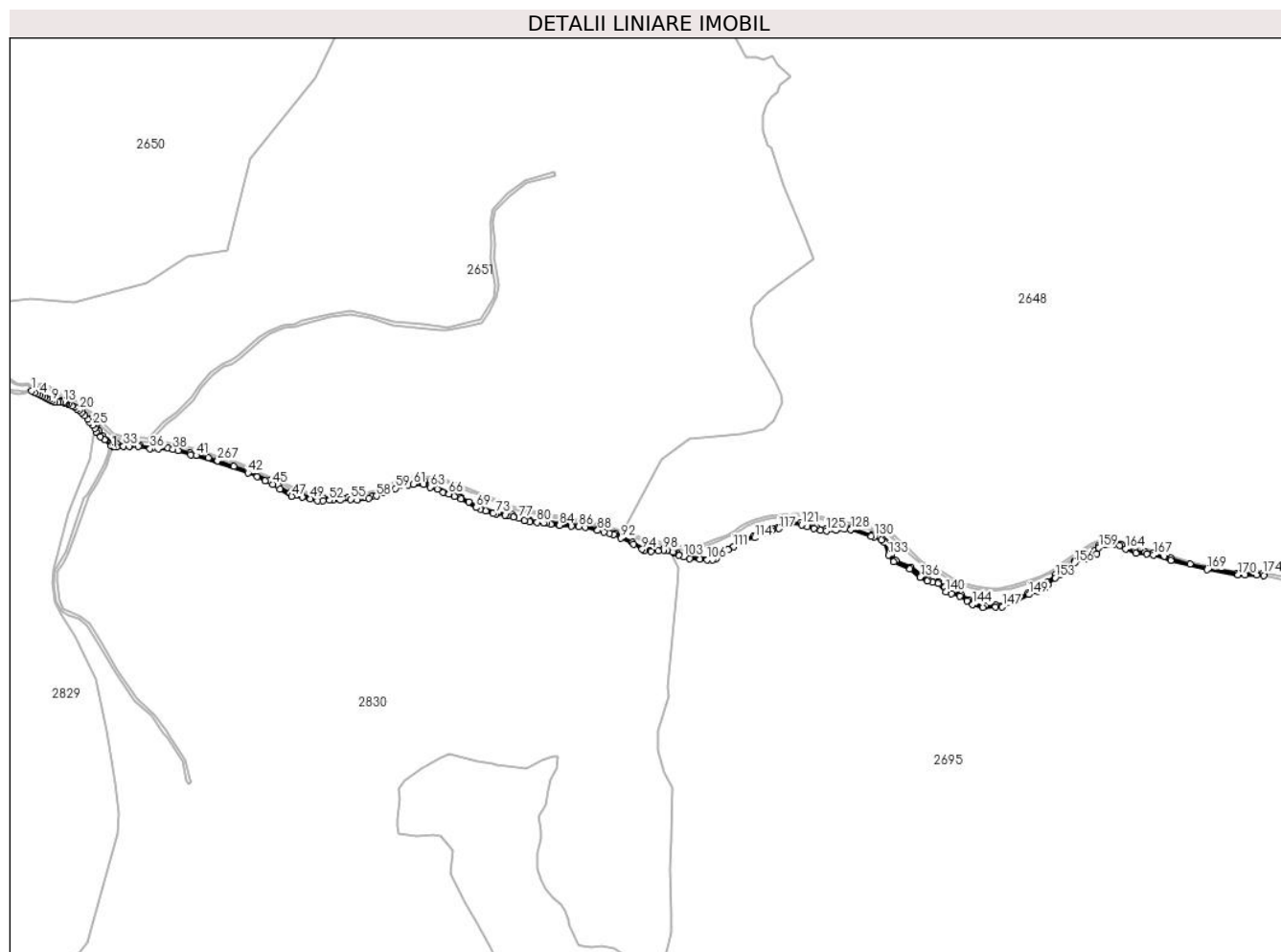
Inscrieri privind dezmembramintele dreptului de proprietate, drepturi reale de garanție și sarcini	Referințe
NU SUNT	

## Anexa Nr. 1 La Partea I

## Teren

Nr cadastral	Suprafața (mp)*	Observații / Referințe
	8.819	

\* Suprafața este determinată în planul de proiecție Stereo 70.



## Date referitoare la teren

Crt	Categorie folosință	Intravilan	Suprafața (mp)	Tarla	Parcelă	Nr. topo	Observații / Referințe
1	ape curgătoare	NU	8.819	-	-	-	Raul Dorna

## Date referitoare la construcții

Crt	Număr	Destinație construcție	Supraf. (mp)	Situație juridică	Observații / Referințe
A1.1		construcții industriale și edilitare	28	Cu acte	Nr. niveluri:1; S. construita la sol:28 mp; S. construita desfasurata:28 mp; Pod

## Lungime Segmente

1) Valorile lungimilor segmentelor sunt obținute din proiecție în plan.

Punct început	X / Y	Punct sfârșit	X / Y	Lungime segment	Punct început	X / Y	Punct sfârșit	X / Y	Lungime segment	Punct început	X / Y	Punct sfârșit	X / Y	Lungime segment
1	509.943,569 626.822,642	2	509.949,312 626.819,208	6.691	2	509.949,312 626.819,208	3	509.955,88 626.816,437	7.129	3	509.955,88 626.816,437	4	509.960,303 626.814,47	4.841
4	509.960,303 626.814,47	5	509.964,49 626.811,597	5.078	5	509.964,49 626.811,597	6	509.969,619 626.809,735	5.457	6	509.969,619 626.809,735	7	509.973,582 626.806,988	4.822
7	509.973,582 626.806,988	8	509.977,737 626.804,049	5.089	8	509.977,737 626.804,049	9	509.982,982 626.801,877	5.677	9	509.982,982 626.801,877	10	509.988,543 626.800,406	5.752

Punct început	X / Y	Punct sfârșit	X / Y	Lungime segment	Punct început	X / Y	Punct sfârșit	X / Y	Lungime segment	Punct început	X / Y	Punct sfârșit	X / Y	Lungime segment
10	509.988,543 626.800,406	11	509.995,191 626.799,832	6.673	11	509.995,191 626.799,832	12	510.000,307 626.799,704	5.118	12	510.000,307 626.799,704	13	510.005,424 626.799,639	5.117
13	510.005,424 626.799,639	14	510.008,617 626.799,128	3.234	14	510.008,617 626.799,128	15	510.012,007 626.797,978	3.58	15	510.012,007 626.797,978	16	510.014,863 626.796,724	3.119
16	510.014,863 626.796,724	17	510.022,279 626.793,018	8.29	17	510.022,279 626.793,018	18	510.027,52 626.790,144	5.977	18	510.027,52 626.790,144	19	510.032,06 626.787,14	5.444
19	510.032,06 626.787,14	20	510.036,151 626.784,393	4.928	20	510.036,151 626.784,393	21	510.040,947 626.780,048	6.472	21	510.040,947 626.780,048	22	510.047,085 626.773,786	8.769
22	510.047,085 626.773,786	23	510.052,785 626.766,773	9.037	23	510.052,785 626.766,773	24	510.057,008 626.761,023	7.134	24	510.057,008 626.761,023	25	510.061,993 626.755,016	7.806
25	510.061,993 626.755,016	26	510.066,761 626.748,643	7.959	26	510.066,761 626.748,643	27	510.069,351 626.742,447	6.716	27	510.069,351 626.742,447	28	510.077,993 626.733,084	12.742
28	510.077,993 626.733,084	29	510.086,491 626.727,179	10.348	29	510.086,491 626.727,179	30	510.099,482 626.715,461	17.495	30	510.099,482 626.715,461	31	510.102,628 626.713,927	3.5
31	510.102,628 626.713,927	32	510.109,332 626.713,167	6.747	32	510.109,332 626.713,167	33	510.122,788 626.714,216	13.497	33	510.122,788 626.714,216	34	510.133,966 626.713,697	11.19
34	510.133,966 626.713,697	35	510.151,611 626.713,697	17.645	35	510.151,611 626.713,697	36	510.175,017 626.709,016	23.869	36	510.175,017 626.709,016	37	510.191,041 626.708,836	16.025
37	510.191,041 626.708,836	38	510.219,497 626.708,405	28.459	38	510.219,497 626.708,405	39	510.229,724 626.705,525	10.625	39	510.229,724 626.705,525	40	510.254,354 626.697,891	25.786
40	510.254,354 626.697,891	41	510.264,869 626.696,018	10.681	41	510.264,869 626.696,018	42	510.365,824 626.662,3	106.437	42	510.365,824 626.662,3	43	510.383,8 626.654,464	19.61
43	510.383,8 626.654,464	44	510.399,471 626.646,744	17.469	44	510.399,471 626.646,744	45	510.414,336 626.639,945	16.346	45	510.414,336 626.639,945	46	510.428,624 626.630,497	17.129
46	510.428,624 626.630,497	47	510.451,786 626.616,537	27.044	47	510.451,786 626.616,537	48	510.472,131 626.614,376	20.459	48	510.472,131 626.614,376	49	510.487,615 626.611,856	15.688
49	510.487,615 626.611,856	50	510.502,421 626.607,934	15.317	50	510.502,421 626.607,934	51	510.512,696 626.608,085	10.276	51	510.512,696 626.608,085	52	510.525,262 626.608,498	12.573
52	510.525,262 626.608,498	53	510.532,329 626.608,535	7.067	53	510.532,329 626.608,535	54	510.546,958 626.609,21	14.645	54	510.546,958 626.609,21	55	510.566,313 626.610,56	19.402
55	510.566,313 626.610,56	56	510.579,366 626.609,435	13.101	56	510.579,366 626.609,435	57	510.601,421 626.612,586	22.279	57	510.601,421 626.612,586	58	510.617,4 626.616,637	16.485
58	510.617,4 626.616,637	59	510.654,296 626.631,796	39.889	59	510.654,296 626.631,796	60	510.678,602 626.638,547	25.226	60	510.678,602 626.638,547	61	510.688,729 626.639,673	10.189
61	510.688,729 626.639,673	62	510.709,434 626.639,898	20.706	62	510.709,434 626.639,898	63	510.721,812 626.634,271	13.597	63	510.721,812 626.634,271	64	510.735,766 626.630,22	14.53
64	510.735,766 626.630,22	65	510.746,794 626.624,369	12.484	65	510.746,794 626.624,369	66	510.758,046 626.620,768	11.814	66	510.758,046 626.620,768	67	510.769,299 626.616,492	12.038
67	510.769,299 626.616,492	68	510.781,677 626.611,316	13.417	68	510.781,677 626.611,316	69	510.811,554 626.594,593	34.239	69	510.811,554 626.594,593	70	510.820,402 626.591,311	9.437
70	510.820,402 626.591,311	71	510.830,938 626.587,925	11.067	71	510.830,938 626.587,925	72	510.845,042 626.583,5	14.782	72	510.845,042 626.583,5	73	510.850,85 626.582,21	5.95
73	510.850,85 626.582,21	74	510.868,041 626.579,19	17.454	74	510.868,041 626.579,19	75	510.872,974 626.577,969	5.082	75	510.872,974 626.577,969	76	510.885,142 626.576,033	12.321
76	510.885,142 626.576,033	77	510.894,637 626.573,36	9.864	77	510.894,637 626.573,36	78	510.906,16 626.569,488	12.156	78	510.906,16 626.569,488	79	510.916,968 626.566,096	11.328
79	510.916,968 626.566,096	80	510.930,611 626.565,266	13.668	80	510.930,611 626.565,266	81	510.944,07 626.564,529	13.479	81	510.944,07 626.564,529	82	510.949,785 626.563,791	5.762
82	510.949,785 626.563,791	83	510.957,989 626.562,316	8.336	83	510.957,989 626.562,316	84	510.974,029 626.559,827	16.232	84	510.974,029 626.559,827	85	510.997,379 626.558,253	23.403
85	510.997,379 626.558,253	86	511.011,852 626.557,331	14.502	86	511.011,852 626.557,331	87	511.024,573 626.556,041	12.786	87	511.024,573 626.556,041	88	511.048,899 626.549,817	25.11
88	511.048,899 626.549,817	89	511.060,92 626.547,104	12.323	89	511.060,92 626.547,104	90	511.071,636 626.543,878	11.191	90	511.071,636 626.543,878	91	511.080,624 626.541,919	9.199
91	511.080,624 626.541,919	92	511.094,567 626.534,775	15.667	92	511.094,567 626.534,775	93	511.119,226 626.522,561	27.518	93	511.119,226 626.522,561	94	511.135,819 626.513,112	19.095
94	511.135,819 626.513,112	95	511.140,658 626.510,231	5.632	95	511.140,658 626.510,231	96	511.153,731 626.508,369	13.205	96	511.153,731 626.508,369	97	511.167,127 626.509,809	13.473
97	511.167,127 626.509,809	98	511.177,497 626.511,394	10.49	98	511.177,497 626.511,394	99	511.184,411 626.511,394	6.914	99	511.184,411 626.511,394	100	511.195,79 626.507,361	12.073
100	511.195,79 626.507,361	101	511.197,693 626.506,478	2.098	101	511.197,693 626.506,478	102	511.207,601 626.501,887	10.92	102	511.207,601 626.501,887	103	511.216,963 626.498,574	9.931
103	511.216,963 626.498,574	104	511.228,054 626.494,397	11.851	104	511.228,054 626.494,397	105	511.248,514 626.493,516	20.479	105	511.248,514 626.493,516	106	511.262,752 626.492,258	14.293
106	511.262,752 626.492,258	107	511.273,003 626.492,627	10.258	107	511.273,003 626.492,627	108	511.280,215 626.494,521	7.457	108	511.280,215 626.494,521	109	511.291,507 626.501,204	13.121

Punct început	X / Y	Punct sfârșit	X / Y	Lungime segment	Punct început	X / Y	Punct sfârșit	X / Y	Lungime segment	Punct început	X / Y	Punct sfârșit	X / Y	Lungime segment
109	511.291,507 626.501,204	110	511.304,297 626.511,805	16.612	110	511.304,297 626.511,805	111	511.314,207 626.517,912	11.641	111	511.314,207 626.517,912	112	511.326,882 626.527,706	16.018
112	511.326,882 626.527,706	113	511.332,644 626.531,048	6.661	113	511.332,644 626.531,048	114	511.355,153 626.535,349	22.916	114	511.355,153 626.535,349	115	511.371,573 626.542,983	18.108
115	511.371,573 626.542,983	116	511.388,425 626.549,897	18.215	116	511.388,425 626.549,897	117	511.403,117 626.553,209	15.061	117	511.403,117 626.553,209	118	511.415,072 626.562,86	15.364
118	511.415,072 626.562,86	119	511.422,13 626.563,58	7.095	119	511.422,13 626.563,58	120	511.427,171 626.563,724	5.043	120	511.427,171 626.563,724	121	511.447,048 626.560,843	20.085
121	511.447,048 626.560,843	122	511.457,706 626.557,53	11.161	122	511.457,706 626.557,53	123	511.471,39 626.554,074	14.114	123	511.471,39 626.554,074	124	511.484,353 626.550,329	13.493
124	511.484,353 626.550,329	125	511.495,393 626.549,112	11.107	125	511.495,393 626.549,112	126	511.515,213 626.550,495	19.868	126	511.515,213 626.550,495	127	511.531,345 626.552,224	16.224
127	511.531,345 626.552,224	128	511.543,444 626.551,763	12.108	128	511.543,444 626.551,763	129	511.582,841 626.538,742	41.493	129	511.582,841 626.538,742	130	511.588,741 626.537,544	6.02
130	511.588,741 626.537,544	131	511.603,029 626.531,46	15.529	131	511.603,029 626.531,46	132	511.608,557 626.526,031	7.748	132	511.608,557 626.526,031	133	511.616,659 626.501,725	25.621
133	511.616,659 626.501,725	134	511.626,786 626.488,446	16.7	134	511.626,786 626.488,446	135	511.658,969 626.474,268	35.168	135	511.658,969 626.474,268	136	511.678,999 626.458,739	25.345
136	511.678,999 626.458,739	137	511.692,503 626.450,862	15.633	137	511.692,503 626.450,862	138	511.703,531 626.448,386	11.303	138	511.703,531 626.448,386	139	511.714,333 626.446,361	10.99
139	511.714,333 626.446,361	140	511.728,737 626.429,707	22.019	140	511.728,737 626.429,707	141	511.739,54 626.426,781	11.192	141	511.739,54 626.426,781	142	511.756,196 626.421,731	17.405
142	511.756,196 626.421,731	143	511.770,208 626.412,328	16.875	143	511.770,208 626.412,328	144	511.780,993 626.405,046	13.013	144	511.780,993 626.405,046	145	511.800,905 626.398,685	20.903
145	511.800,905 626.398,685	146	511.825,518 626.400,345	24.669	146	511.825,518 626.400,345	147	511.839,161 626.400,99	13.658	147	511.839,161 626.400,99	148	511.864,758 626.409,961	27.124
148	511.864,758 626.409,961	149	511.891,307 626.424,803	30.416	149	511.891,307 626.424,803	150	511.908,553 626.430,544	18.176	150	511.908,553 626.430,544	151	511.921,946 626.437,156	14.936
151	511.921,946 626.437,156	152	511.927,996 626.444,214	9.296	152	511.927,996 626.444,214	153	511.942,097 626.457,325	19.255	153	511.942,097 626.457,325	154	511.952,225 626.463,401	11.811
154	511.952,225 626.463,401	155	511.961,677 626.470,153	11.616	155	511.961,677 626.470,153	156	511.979,457 626.486,132	23.905	156	511.979,457 626.486,132	157	512.002,412 626.495,134	24.657
157	512.002,412 626.495,134	158	512.023,373 626.504,31	22.881	158	512.023,373 626.504,31	159	512.027,521 626.516,479	12.857	159	512.027,521 626.516,479	160	512.036,002 626.522,102	10.176
160	512.036,002 626.522,102	161	512.043,653 626.523,484	7.775	161	512.043,653 626.523,484	162	512.056,466 626.522,931	12.825	162	512.056,466 626.522,931	163	512.067,897 626.520,258	11.739
163	512.067,897 626.520,258	164	512.079,696 626.513,529	13.583	164	512.079,696 626.513,529	165	512.100,571 626.504,761	22.642	165	512.100,571 626.504,761	166	512.121,197 626.504,646	20.626
166	512.121,197 626.504,646	167	512.134,794 626.501,65	13.923	167	512.134,794 626.501,65	168	512.168,325 626.491,74	34.965	168	512.168,325 626.491,74	169	512.239,312 626.473,53	73.285
169	512.239,312 626.473,53	170	512.299,631 626.462,804	61.265	170	512.299,631 626.462,804	171	512.312,669 626.462,745	13.038	171	512.312,669 626.462,745	172	512.335,619 626.462,686	22.95
172	512.335,619 626.462,686	173	512.349,769 626.462,268	14.156	173	512.349,769 626.462,268	174	512.347,17 626.465,268	3.969	174	512.347,17 626.465,268	175	512.337,175 626.465,305	9.995
175	512.337,175 626.465,305	176	512.297,393 626.466,081	39.79	176	512.297,393 626.466,081	177	512.240,664 626.475,66	57.532	177	512.240,664 626.475,66	178	512.205,487 626.484,436	36.255
178	512.205,487 626.484,436	179	512.168,557 626.495,778	38.632	179	512.168,557 626.495,778	180	512.155,594 626.499,739	13.555	180	512.155,594 626.499,739	181	512.134,529 626.506,041	21.987
181	512.134,529 626.506,041	182	512.117,965 626.508,201	16.704	182	512.117,965 626.508,201	183	512.098,88 626.509,462	19.127	183	512.098,88 626.509,462	184	512.071,756 626.521,441	29.651
184	512.071,756 626.521,441	185	512.060,053 626.525,942	12.539	185	512.060,053 626.525,942	186	512.045,289 626.527,382	14.834	186	512.045,289 626.527,382	187	512.033,226 626.524,502	12.402
187	512.033,226 626.524,502	188	512.026,744 626.519,82	7.996	188	512.026,744 626.519,82	189	512.018,642 626.509,738	12.934	189	512.018,642 626.509,738	190	512.008,92 626.504,697	10.951
190	512.008,92 626.504,697	191	511.980,161 626.489,539	32.509	191	511.980,161 626.489,539	192	511.960,357 626.474,595	24.81	192	511.960,357 626.474,595	193	511.941,812 626.462,892	21.929
193	511.941,812 626.462,892	194	511.926,868 626.448,309	20.88	194	511.926,868 626.448,309	195	511.915,525 626.438,766	14.823	195	511.915,525 626.438,766	196	511.889,059 626.427,784	28.654
196	511.889,059 626.427,784	197	511.862,591 626.412,381	30.624	197	511.862,591 626.412,381	198	511.827,123 626.404,099	36.422	198	511.827,123 626.404,099	199	511.805,337 626.403,199	21.805
199	511.805,337 626.403,199	200	511.784,632 626.406,8	21.016	200	511.784,632 626.406,8	201	511.773,289 626.414,722	13.836	201	511.773,289 626.414,722	202	511.759,066 626.424,804	17.434
202	511.759,066 626.424,804	203	511.744,122 626.431,286	16.289	203	511.744,122 626.431,286	204	511.727,018 626.439,208	18.85	204	511.727,018 626.439,208	205	511.714,215 626.449,804	16.619
205	511.714,215 626.449,804	206	511.695,058 626.453,693	19.548	206	511.695,058 626.453,693	207	511.681,518 626.461,471	15.615	207	511.681,518 626.461,471	208	511.660,345 626.478,035	26.882

Punct început	X / Y	Punct sfârșit	X / Y	Lungime segment	Punct început	X / Y	Punct sfârșit	X / Y	Lungime segment	Punct început	X / Y	Punct sfârșit	X / Y	Lungime segment
208	511.660,345 626.478,035	209	511.631,25 626.491,718	32.15 2	209	511.631,25 626.491,718	210	511.621,455 626.503,385	15.23 4	210	511.621,455 626.503,385	211	511.611,502 626.526,771	25.41 6
211	511.611,502 626.526,771	212	511.606,893 626.531,726	6.767	212	511.606,893 626.531,726	213	511.599,979 626.537,026	8.712	213	511.599,979 626.537,026	214	511.584,654 626.540,944	15.81 8
214	511.584,654 626.540,944	215	511.544,9 626.554,541	42.01 5	215	511.544,9 626.554,541	216	511.533,607 626.555,002	11.30 2	216	511.533,607 626.555,002	217	511.494,625 626.551,88	39.10 7
217	511.494,625 626.551,88	218	511.475,683 626.555,751	19.33 3	218	511.475,683 626.555,751	219	511.444,688 626.564,136	32.10 9	219	511.444,688 626.564,136	220	511.425,809 626.567,086	19.10 8
220	511.425,809 626.567,086	221	511.416,073 626.566,772	9.741	221	511.416,073 626.566,772	222	511.401,381 626.555,379	18.59 2	222	511.401,381 626.555,379	223	511.391,73 626.553,259	9.881
223	511.391,73 626.553,259	224	511.353,414 626.538,599	41.02 5	224	511.353,414 626.538,599	225	511.330,081 626.532,55	24.10 4	225	511.330,081 626.532,55	226	511.275,635 626.495,82	65.67 7
226	511.275,635 626.495,82	227	511.228,063 626.496,927	47.58 5	227	511.228,063 626.496,927	228	511.204,243 626.506,145	25.54 1	228	511.204,243 626.506,145	229	511.186,912 626.513,519	18.83 5
229	511.186,912 626.513,519	230	511.176,956 626.513,593	9.956	230	511.176,956 626.513,593	231	511.153,203 626.511,301	23.86 3	231	511.153,203 626.511,301	232	511.143,063 626.512,868	10.26
232	511.143,063 626.512,868	233	511.116,33 626.526,142	29.84 7	233	511.116,33 626.526,142	234	511.084,197 626.544,142	36.83 1	234	511.084,197 626.544,142	235	511.049,234 626.552,24	35.88 9
235	511.049,234 626.552,24	236	511.023,308 626.559,298	26.87	236	511.023,308 626.559,298	237	510.975,839 626.562,55	47.58	237	510.975,839 626.562,55	238	510.941,928 626.568,66	34.45 7
238	510.941,928 626.568,66	239	510.916,001 626.568,948	25.92 9	239	510.916,001 626.568,948	240	510.882,113 626.580,614	35.84	240	510.882,113 626.580,614	241	510.853,997 626.584,763	28.42
241	510.853,997 626.584,763	242	510.821,025 626.593,213	34.03 8	242	510.821,025 626.593,213	243	510.797,366 626.605,112	26.48 3	243	510.797,366 626.605,112	244	510.780,658 626.614,619	19.22 3
244	510.780,658 626.614,619	245	510.763,518 626.621,244	18.37 6	245	510.763,518 626.621,244	246	510.734,567 626.634,351	31.78	246	510.734,567 626.634,351	247	510.710,726 626.646,583	26.79 6
247	510.710,726 626.646,583	248	510.685,52 626.645,286	25.23 9	248	510.685,52 626.645,286	249	510.672,701 626.642,406	13.13 9	249	510.672,701 626.642,406	250	510.660,602 626.637,076	13.22 1
250	510.660,602 626.637,076	251	510.629,667 626.624,323	33.46 1	251	510.629,667 626.624,323	252	510.608,649 626.617,409	22.12 6	252	510.608,649 626.617,409	253	510.595,006 626.613,445	14.20 7
253	510.595,006 626.613,445	254	510.579,796 626.612,247	15.25 7	254	510.579,796 626.612,247	255	510.561,632 626.614,676	18.32 6	255	510.561,632 626.614,676	256	510.529,116 626.613,322	32.54 4
256	510.529,116 626.613,322	257	510.512,761 626.613,123	16.35 6	257	510.512,761 626.613,123	258	510.501,571 626.611,546	11.30 1	258	510.501,571 626.611,546	259	510.487,928 626.615,049	14.08 6
259	510.487,928 626.615,049	260	510.471,058 626.616,708	16.95 1	260	510.471,058 626.616,708	261	510.460,059 626.618,676	11.17 4	261	510.460,059 626.618,676	262	510.447,707 626.623,377	13.21 6
262	510.447,707 626.623,377	263	510.425,306 626.637,389	26.42 2	263	510.425,306 626.637,389	264	510.407,331 626.646,884	20.32 9	264	510.407,331 626.646,884	265	510.368,727 626.663,95	42.20 8
265	510.368,727 626.663,95	266	510.338,689 626.674,587	31.86 6	266	510.338,689 626.674,587	267	510.306,905 626.685,796	33.70 3	267	510.306,905 626.685,796	268	510.289,162 626.691,834	18.74 2
268	510.289,162 626.691,834	269	510.253,41 626.701,451	37.02 3	269	510.253,41 626.701,451	270	510.221,385 626.710,011	33.14 9	270	510.221,385 626.710,011	271	510.210,175 626.710,424	11.21 8
271	510.210,175 626.710,424	272	510.179,969 626.711,899	30.24 2	272	510.179,969 626.711,899	273	510.155,957 626.715,084	24.22 2	273	510.155,957 626.715,084	274	510.136,166 626.716,689	19.85 6
274	510.136,166 626.716,689	275	510.123,209 626.716,033	12.97 4	275	510.123,209 626.716,033	276	510.111,41 626.718,393	12.03 3	276	510.111,41 626.718,393	277	510.107,396 626.720,35	4.466
277	510.107,396 626.720,35	278	510.104,251 626.721,885	3.5	278	510.104,251 626.721,885	279	510.081,13 626.735,104	26.63 3	279	510.081,13 626.735,104	280	510.075,434 626.743,372	10.04
280	510.075,434 626.743,372	281	510.069,778 626.751,213	9.668	281	510.069,778 626.751,213	282	510.058,159 626.766,612	19.29 1	282	510.058,159 626.766,612	283	510.042,243 626.782,985	22.83 4
283	510.042,243 626.782,985	284	510.034,274 626.788,322	9.591	284	510.034,274 626.788,322	285	510.018,286 626.797,408	18.38 9	285	510.018,286 626.797,408	286	510.007,385 626.801,614	11.68 4
286	510.007,385 626.801,614	287	510.001,073 626.801,673	6.312	287	510.001,073 626.801,673	288	509.988,887 626.802,384	12.20 7	288	509.988,887 626.802,384	289	509.978,709 626.805,811	10.73 9
289	509.978,709 626.805,811	290	509.958,831 626.819,49	24.13	290	509.958,831 626.819,49	291	509.951,134 626.827,518	11.12 2	291	509.951,134 626.827,518	1	509.943,569 626.822,642	9.0

\*\* Lungimile segmentelor sunt determinate în planul de proiecție Stereo 70 și sunt rotunjite la 1 milimetru.

\*\*\* Distanța dintre puncte este formată din segmente cumulate ce sunt mai mici decât valoarea 1 milimetru.





**DATE DESPRE IMOBILUL NR. 2694**

Oficiul de Cadastru și Publicitate Imobiliară SUCEAVA  
Biroul de Cadastru și Publicitate Imobiliară Vatra Dornei

**A. Partea I. Descrierea imobilului**

TEREN Extravilan

Adresa: Jud. Suceava

Nr. Crt	Nr cadastral Nr. topografic	Suprafața* (mp)	Observații / Referințe
A1		Din acte: 2.578.000 Masurata: 2.477	Sector cadastral:48 Teren neimprejmuit;

**B. Partea II. Proprietari și acte**

Inscrieri privitoare la dreptul de proprietate și alte drepturi reale		Referințe
/		
Act Administrativ nr. 3, din 23/11/2009 emis de PRIMARIA COMUNEI POIANA STAMPEI;		
B1	Inscrierea provizorie, drept de PROPRIETATE, dobandit prin Lege, cota actuala 1/1, cota initiala 1/1 1) COMUNA MARISELU, CIF:4426948	A1

**C. Partea III. SARCINI .**

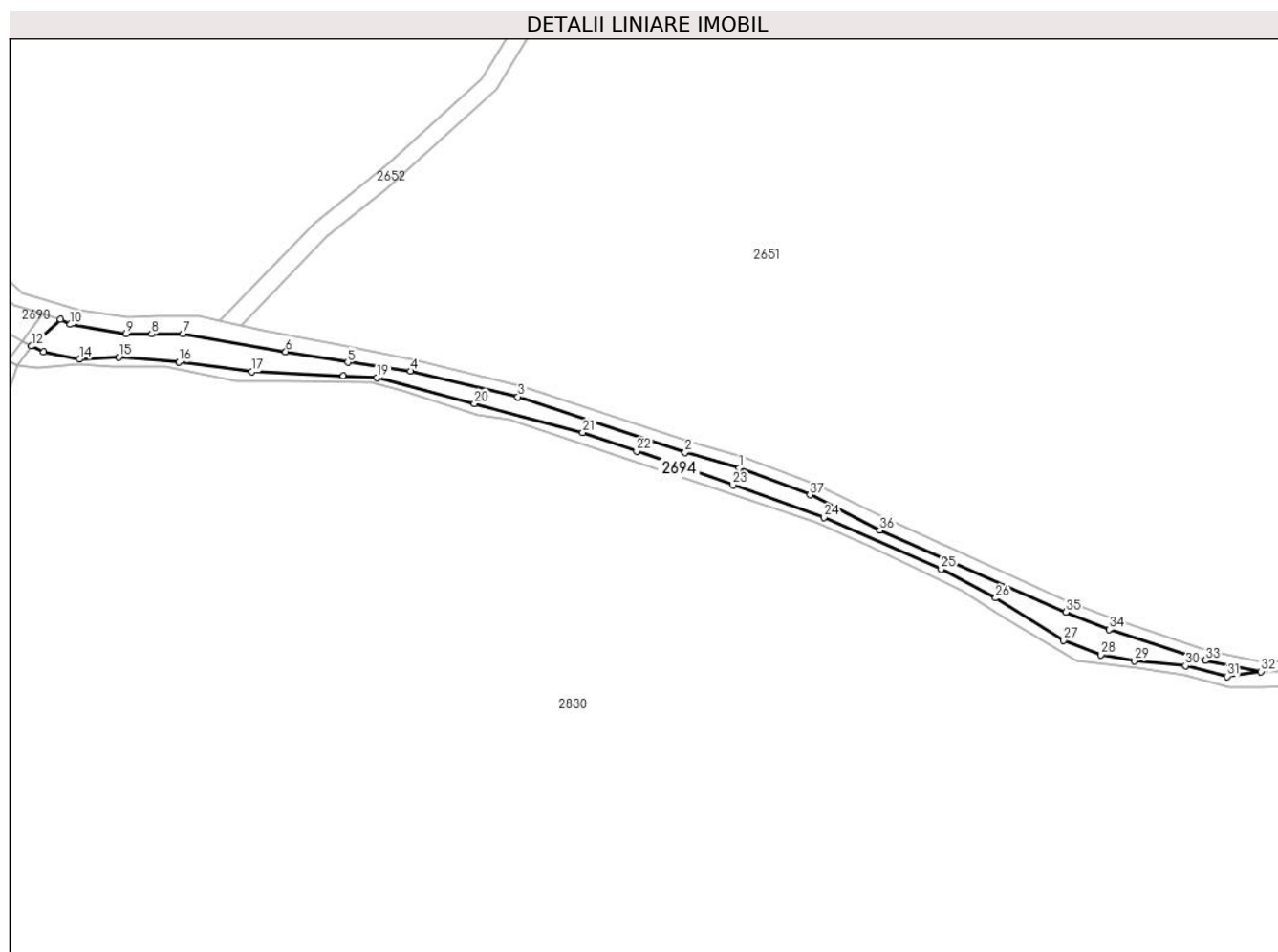
Inscrieri privind dezmembramintele dreptului de proprietate, drepturi reale de garanție și sarcini	Referințe
NU SUNT	

## Anexa Nr. 1 La Partea I

## Teren

Nr cadastral	Suprafața (mp)*	Observații / Referințe
	Din acte: 2.578.000 Masurata: 2.477	

\* Suprafața este determinată în planul de proiecție Stereo 70.



## Date referitoare la teren

Crt	Categorie folosință	Intra vilan	Suprafața (mp)	Tarla	Parcelă	Nr. topo	Observații / Referințe
1	pasune	NU	2.477	-	-	-	

## Lungime Segmente

1) Valorile lungimilor segmentelor sunt obținute din proiecție în plan.

Punct început	X / Y	Punct sfârșit	X / Y	Lungime segment (** (m)
1	510.340,762 626.680,164	2	510.322,904 626.685,302	18.582
3	510.267,746 626.703,641	4	510.232,32 626.712,111	36.424
5	510.211,708 626.715,02	6	510.191,218 626.718,536	20.789
7	510.157,342 626.724,339	8	510.147,05 626.724,339	10.292

Punct început	X / Y	Punct sfârșit	X / Y	Lungime segment (** (m)
2	510.322,904 626.685,302	3	510.267,746 626.703,641	58.127
4	510.232,32 626.712,111	5	510.211,708 626.715,02	20.816
6	510.191,218 626.718,536	7	510.157,342 626.724,339	34.369
8	510.147,05 626.724,339	9	510.138,601 626.724,48	8.45

Punct început	X / Y	Punct sfârșit	X / Y	Lungime segment (** (m)
9	510.138,601 626.724,48	10	510.120,178 626.727,495	18.668
11	510.116,984 626.729,1	12	510.107,396 626.720,35	12.98
13	510.111,41 626.718,393	14	510.123,209 626.716,033	12.033
15	510.136,166 626.716,689	16	510.155,957 626.715,084	19.856
17	510.179,969 626.711,899	18	510.210,175 626.710,424	30.242
19	510.221,385 626.710,011	20	510.253,41 626.701,451	33.149
21	510.289,162 626.691,834	22	510.306,905 626.685,796	18.742
23	510.338,689 626.674,587	24	510.368,727 626.663,95	31.866
25	510.407,331 626.646,884	26	510.425,306 626.637,389	20.329
27	510.447,707 626.623,377	28	510.460,059 626.618,676	13.216
29	510.471,058 626.616,708	30	510.487,928 626.615,049	16.951
31	510.501,571 626.611,546	32	510.512,761 626.613,123	11.301
33	510.494,488 626.616,76	34	510.462,734 626.626,963	33.353
35	510.448,522 626.632,794	36	510.387,065 626.659,743	67.106
37	510.364,134 626.671,353	1	510.340,762 626.680,164	24.978

Punct început	X / Y	Punct sfârșit	X / Y	Lungime segment (** (m)
10	510.120,178 626.727,495	11	510.116,984 626.729,1	3.575
12	510.107,396 626.720,35	13	510.111,41 626.718,393	4.466
14	510.123,209 626.716,033	15	510.136,166 626.716,689	12.974
16	510.155,957 626.715,084	17	510.179,969 626.711,899	24.222
18	510.210,175 626.710,424	19	510.221,385 626.710,011	11.218
20	510.253,41 626.701,451	21	510.289,162 626.691,834	37.023
22	510.306,905 626.685,796	23	510.338,689 626.674,587	33.703
24	510.368,727 626.663,95	25	510.407,331 626.646,884	42.208
26	510.425,306 626.637,389	27	510.447,707 626.623,377	26.422
28	510.460,059 626.618,676	29	510.471,058 626.616,708	11.174
30	510.487,928 626.615,049	31	510.501,571 626.611,546	14.086
32	510.512,761 626.613,123	33	510.494,488 626.616,76	18.631
34	510.462,734 626.626,963	35	510.448,522 626.632,794	15.362
36	510.387,065 626.659,743	37	510.364,134 626.671,353	25.703

\*\* Lungimile segmentelor sunt determinate în planul de proiecție Stereo 70 și sunt rotunjite la 1 milimetru.

\*\*\* Distanța dintre puncte este formată din segmente cumulate ce sunt mai mici decât valoarea 1 milimetru.



**DATE DESPRE IMOBILUL NR. 2695**

Oficiul de Cadastru și Publicitate Imobiliară SUCEAVA  
Biroul de Cadastru și Publicitate Imobiliară Vatra Dornei

**A. Partea I. Descrierea imobilului**

TEREN Extravilan

Adresa: Jud. Suceava

Nr. Crt	Nr cadastral Nr. topografic	Suprafața* (mp)	Observații / Referințe
A1		Din acte: 9.369.200 Masurata: 3.941.814	Sector cadastral:48 Teren neimprejmuit;

**B. Partea II. Proprietari și acte**

Inscrieri privitoare la dreptul de proprietate și alte drepturi reale		Referințe
/		
Act Normativ nr. HG 544, din 25/05/2011 emis de GUVERNUL ROMANIEI (Anexa 9, Pozitia 95);		
B1	Intabulare, drept de PROPRIETATE Domeniul public, dobandit prin Lege, cota actuala 1/1, cota initiala 1/1 1) COMUNA TIHA BARGAULUI, CIF:4427102	A1

**C. Partea III. SARCINI .**

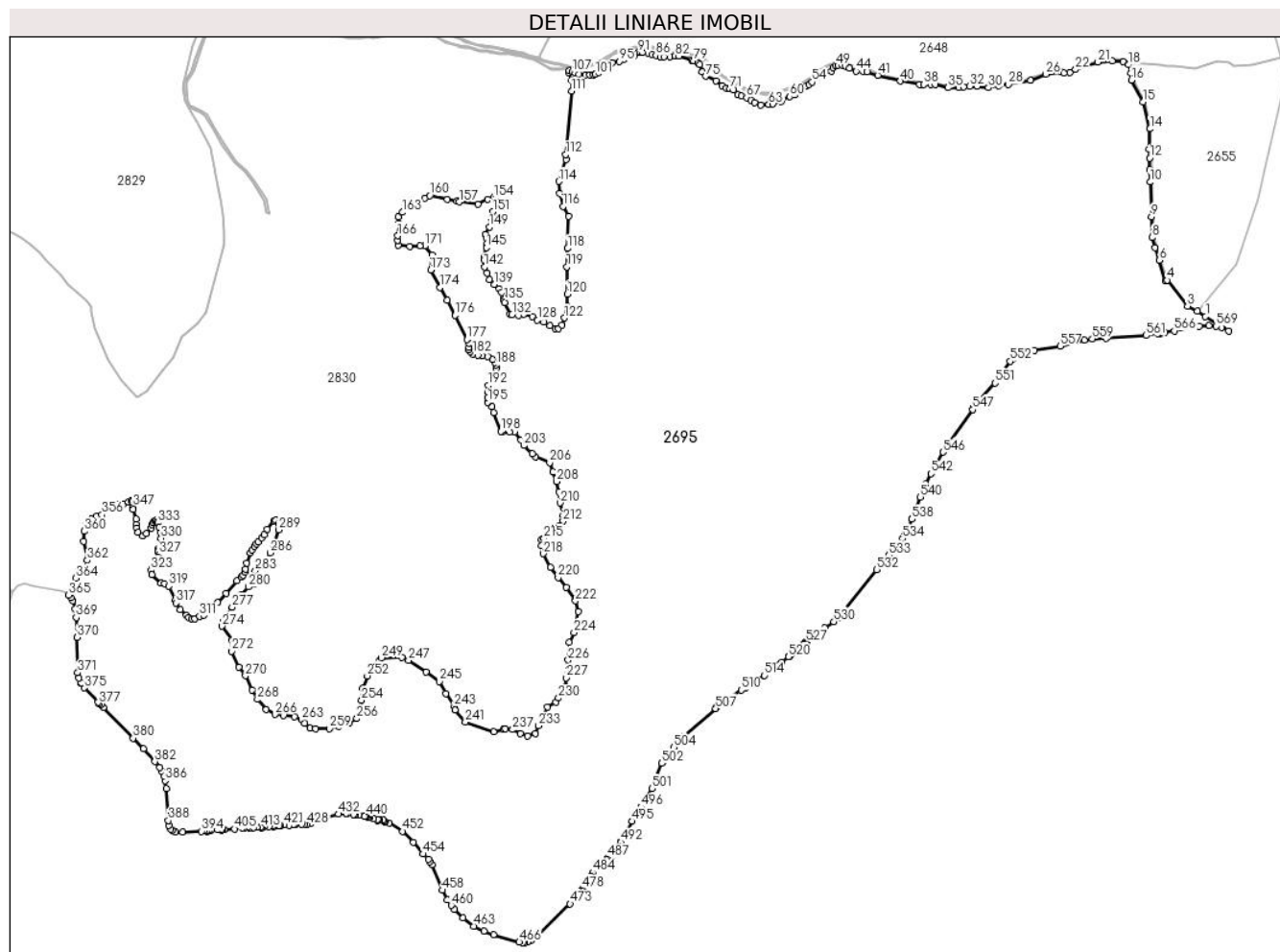
Inscrieri privind dezmembramintele dreptului de proprietate, drepturi reale de garanție și sarcini	Referințe
NU SUNT	

## Anexa Nr. 1 La Partea I

## Teren

Nr cadastral	Suprafața (mp)*	Observații / Referințe
	Din acte: 9.369.200 Masurata: 3.941.814	

\* Suprafața este determinată în planul de proiecție Stereo 70.



## Date referitoare la teren

Crt	Categorie folosință	Intravilan	Suprafața (mp)	Tarla	Parcelă	Nr. topo	Observații / Referințe
1	pasune	NU	3.941.814	-	-	-	

## Lungime Segmente

1) Valorile lungimilor segmentelor sunt obținute din proiecție în plan.

Punct început	X / Y	Punct sfârșit	X / Y	Lungime segment	Punct început	X / Y	Punct sfârșit	X / Y	Lungime segment	Punct început	X / Y	Punct sfârșit	X / Y	Lungime segment
1	513.199,676 625.733,062	2	513.173,555 625.749,279	30.746	2	513.173,555 625.749,279	3	513.143,014 625.765,761	34.705	3	513.143,014 625.765,761	4	513.078,518 625.847,19	103.877
4	513.078,518 625.847,19	5	513.074,256 625.845,413	4.618	5	513.074,256 625.845,413	6	513.053,946 625.910,139	67.838	6	513.053,946 625.910,139	7	513.040,667 625.949,073	41.136
7	513.040,667 625.949,073	8	513.032,224 625.981,06	33.083	8	513.032,224 625.981,06	9	513.029,748 626.046,551	65.538	9	513.029,748 626.046,551	10	513.025,091 626.155,733	109.281
10	513.025,091 626.155,733	11	513.023,443 626.194,572	38.874	11	513.023,443 626.194,572	12	513.023,668 626.231,031	36.46	12	513.023,668 626.231,031	13	513.021,643 626.258,713	27.756

Punct început	X / Y	Punct sfârșit	X / Y	Lungime segment	Punct început	X / Y	Punct sfârșit	X / Y	Lungime segment	Punct început	X / Y	Punct sfârșit	X / Y	Lungime segment
13	513.021,643 626.258,713	14	513.024,753 626.323,062	64.42 4	14	513.024,753 626.323,062	15	513.002,642 626.408,071	87.83 7	15	513.002,642 626.408,071	16	512.966,773 626.476,714	77.45
16	512.966,773 626.476,714	17	512.965,477 626.499,472	22.79 5	17	512.965,477 626.499,472	18	512.957,555 626.524,678	26.42 2	18	512.957,555 626.524,678	19	512.941,135 626.534,04	18.90 1
19	512.941,135 626.534,04	20	512.906,278 626.537,065	34.98 8	20	512.906,278 626.537,065	21	512.861,224 626.532,868	45.24 9	21	512.861,224 626.532,868	22	512.790,933 626.509,473	74.08 2
22	512.790,933 626.509,473	23	512.772,579 626.500,764	20.31 5	23	512.772,579 626.500,764	24	512.753,657 626.499,225	18.98 4	24	512.753,657 626.499,225	25	512.744,462 626.501,692	9.52
25	512.744,462 626.501,692	26	512.697,662 626.494,92	47.28 7	26	512.697,662 626.494,92	27	512.648,717 626.475,169	52.78	27	512.648,717 626.475,169	28	512.579,058 626.462,287	70.84
28	512.579,058 626.462,287	29	512.549,35 626.458,236	29.98 3	29	512.549,35 626.458,236	30	512.516,807 626.452,569	33.03 3	30	512.516,807 626.452,569	31	512.481,088 626.457,596	36.07 1
31	512.481,088 626.457,596	32	512.458,599 626.457,067	22.49 5	32	512.458,599 626.457,067	33	512.438,335 626.454,573	20.41 7	33	512.438,335 626.454,573	34	512.424,203 626.452,834	14.23 9
34	512.424,203 626.452,834	35	512.389,807 626.452,834	34.39 6	35	512.389,807 626.452,834	36	512.349,769 626.462,268	41.13 4	36	512.349,769 626.462,268	37	512.335,619 626.462,686	14.15 6
37	512.335,619 626.462,686	38	512.312,669 626.462,745	22.95	38	512.312,669 626.462,745	39	512.299,631 626.462,804	13.03 8	39	512.299,631 626.462,804	40	512.239,312 626.473,53	61.26 5
40	512.239,312 626.473,53	41	512.168,325 626.491,74	73.28 5	41	512.168,325 626.491,74	42	512.134,794 626.501,65	34.96 5	42	512.134,794 626.501,65	43	512.121,197 626.504,646	13.92 3
43	512.121,197 626.504,646	44	512.100,571 626.504,761	20.62 6	44	512.100,571 626.504,761	45	512.079,696 626.513,529	22.64 2	45	512.079,696 626.513,529	46	512.067,897 626.520,258	13.58 3
46	512.067,897 626.520,258	47	512.056,466 626.522,931	11.73 9	47	512.056,466 626.522,931	48	512.043,653 626.523,484	12.82 5	48	512.043,653 626.523,484	49	512.036,002 626.522,102	7.775
49	512.036,002 626.522,102	50	512.027,521 626.516,479	10.17 6	50	512.027,521 626.516,479	51	512.023,373 626.504,31	12.85 7	51	512.023,373 626.504,31	52	512.002,412 626.495,134	22.88 1
52	512.002,412 626.495,134	53	511.979,457 626.486,132	24.65 7	53	511.979,457 626.486,132	54	511.961,677 626.470,153	23.90 5	54	511.961,677 626.470,153	55	511.952,225 626.463,401	11.61 6
55	511.952,225 626.463,401	56	511.942,097 626.457,325	11.81 1	56	511.942,097 626.457,325	57	511.927,996 626.444,214	19.25 5	57	511.927,996 626.444,214	58	511.921,946 626.437,156	9.296
58	511.921,946 626.437,156	59	511.908,553 626.430,544	14.93 6	59	511.908,553 626.430,544	60	511.891,307 626.424,803	18.17 6	60	511.891,307 626.424,803	61	511.864,758 626.409,961	30.41 6
61	511.864,758 626.409,961	62	511.839,161 626.400,99	27.12 4	62	511.839,161 626.400,99	63	511.825,518 626.400,345	13.65 8	63	511.825,518 626.400,345	64	511.800,905 626.398,685	24.66 9
64	511.800,905 626.398,685	65	511.780,993 626.405,046	20.90 3	65	511.780,993 626.405,046	66	511.770,208 626.412,328	13.01 3	66	511.770,208 626.412,328	67	511.756,196 626.421,731	16.87 5
67	511.756,196 626.421,731	68	511.739,54 626.426,781	17.40 5	68	511.739,54 626.426,781	69	511.728,737 626.429,707	11.19 2	69	511.728,737 626.429,707	70	511.714,333 626.446,361	22.01 9
70	511.714,333 626.446,361	71	511.703,531 626.448,386	10.99	71	511.703,531 626.448,386	72	511.692,503 626.450,862	11.30 3	72	511.692,503 626.450,862	73	511.678,999 626.458,739	15.63 3
73	511.678,999 626.458,739	74	511.658,969 626.474,268	25.34 5	74	511.658,969 626.474,268	75	511.626,786 626.488,446	35.16 8	75	511.626,786 626.488,446	76	511.616,659 626.501,725	16.7
76	511.616,659 626.501,725	77	511.608,557 626.526,031	25.62 1	77	511.608,557 626.526,031	78	511.603,029 626.531,46	7.748	78	511.603,029 626.531,46	79	511.588,741 626.537,544	15.52 9
79	511.588,741 626.537,544	80	511.582,841 626.538,742	6.02	80	511.582,841 626.538,742	81	511.543,444 626.551,763	41.49 3	81	511.543,444 626.551,763	82	511.531,345 626.552,224	12.10 8
82	511.531,345 626.552,224	83	511.515,213 626.550,495	16.22 4	83	511.515,213 626.550,495	84	511.495,393 626.549,112	19.86 8	84	511.495,393 626.549,112	85	511.484,353 626.550,329	11.10 7
85	511.484,353 626.550,329	86	511.471,39 626.554,074	13.49 3	86	511.471,39 626.554,074	87	511.457,706 626.557,53	14.11 4	87	511.457,706 626.557,53	88	511.447,048 626.560,843	11.16 1
88	511.447,048 626.560,843	89	511.427,171 626.563,724	20.08 5	89	511.427,171 626.563,724	90	511.422,13 626.563,58	5.043	90	511.422,13 626.563,58	91	511.415,072 626.562,86	7.095
91	511.415,072 626.562,86	92	511.403,117 626.553,209	15.36 4	92	511.403,117 626.553,209	93	511.388,425 626.549,897	15.06 1	93	511.388,425 626.549,897	94	511.371,573 626.542,983	18.21 5
94	511.371,573 626.542,983	95	511.355,153 626.535,349	18.10 8	95	511.355,153 626.535,349	96	511.332,644 626.531,048	22.91 6	96	511.332,644 626.531,048	97	511.326,882 626.527,706	6.661
97	511.326,882 626.527,706	98	511.314,207 626.517,912	16.01 8	98	511.314,207 626.517,912	99	511.304,297 626.511,805	11.64 1	99	511.304,297 626.511,805	100	511.291,507 626.501,204	16.61 2
100	511.291,507 626.501,204	101	511.280,215 626.494,521	13.12 1	101	511.280,215 626.494,521	102	511.273,003 626.492,627	7.457	102	511.273,003 626.492,627	103	511.262,752 626.492,258	10.25 8
103	511.262,752 626.492,258	104	511.248,514 626.493,516	14.29 3	104	511.248,514 626.493,516	105	511.228,054 626.494,397	20.47 9	105	511.228,054 626.494,397	106	511.216,963 626.498,574	11.85 1
106	511.216,963 626.498,574	107	511.207,601 626.501,887	9.931	107	511.207,601 626.501,887	108	511.197,693 626.506,478	10.92	108	511.197,693 626.506,478	109	511.195,407 626.500,586	6.32
109	511.195,407 626.500,586	110	511.205,841 626.475,895	26.80 5	110	511.205,841 626.475,895	111	511.205,031 626.441,499	34.40 6	111	511.205,031 626.441,499	112	511.186,65 626.242,7	199.6 47

Punct început	X / Y	Punct sfârșit	X / Y	Lungime segment	Punct început	X / Y	Punct sfârșit	X / Y	Lungime segment	Punct început	X / Y	Punct sfârșit	X / Y	Lungime segment
112	511.186,65 626.242,7	113	511.188,186 626.226,834	15.94	113	511.188,186 626.226,834	114	511.165,516 626.158,068	72.406	114	511.165,516 626.158,068	115	511.166,766 626.120,582	37.507
115	511.166,766 626.120,582	116	511.178,011 626.079,348	42.74	116	511.178,011 626.079,348	117	511.195,505 626.048,11	35.803	117	511.195,505 626.048,11	118	511.193,006 625.946,899	101.242
118	511.193,006 625.946,899	119	511.190,507 625.889,421	57.532	119	511.190,507 625.889,421	120	511.191,756 625.803,203	86.227	120	511.191,756 625.803,203	121	511.191,756 625.765,718	37.485
121	511.191,756 625.765,718	122	511.183,01 625.728,232	38.493	122	511.183,01 625.728,232	123	511.174,263 625.705,741	24.132	123	511.174,263 625.705,741	124	511.164,267 625.694,495	15.046
124	511.164,267 625.694,495	125	511.154,271 625.694,495	9.996	125	511.154,271 625.694,495	126	511.138,027 625.704,491	19.073	126	511.138,027 625.704,491	127	511.118,034 625.715,737	22.939
127	511.118,034 625.715,737	128	511.098,042 625.721,984	20.945	128	511.098,042 625.721,984	129	511.081,798 625.733,23	19.757	129	511.081,798 625.733,23	130	511.055,558 625.739,478	26.974
130	511.055,558 625.739,478	131	511.038,065 625.736,979	17.671	131	511.038,065 625.736,979	132	511.018,072 625.738,228	20.032	132	511.018,072 625.738,228	133	511.011,825 625.740,727	6.728
133	511.011,825 625.740,727	134	510.994,331 625.776,963	40.238	134	510.994,331 625.776,963	135	510.993,082 625.784,461	7.601	135	510.993,082 625.784,461	136	510.991,832 625.789,459	5.152
136	510.991,832 625.789,459	137	510.985,585 625.808,201	19.756	137	510.985,585 625.808,201	138	510.978,088 625.819,447	13.516	138	510.978,088 625.819,447	139	510.961,844 625.833,192	21.279
139	510.961,844 625.833,192	140	510.946,85 625.849,436	22.106	140	510.946,85 625.849,436	141	510.939,352 625.869,428	21.352	141	510.939,352 625.869,428	142	510.931,855 625.889,421	21.352
142	510.931,855 625.889,421	143	510.930,606 625.910,662	21.278	143	510.930,606 625.910,662	144	510.930,606 625.919,409	8.747	144	510.930,606 625.919,409	145	510.938,103 625.949,398	30.912
145	510.938,103 625.949,398	146	510.939,352 625.963,142	13.801	146	510.939,352 625.963,142	147	510.936,853 625.979,386	16.435	147	510.936,853 625.979,386	148	510.933,105 625.990,632	11.854
148	510.933,105 625.990,632	149	510.946,85 626.014,373	27.433	149	510.946,85 626.014,373	150	510.953,097 626.043,112	29.41	150	510.953,097 626.043,112	151	510.958,095 626.063,104	20.607
151	510.958,095 626.063,104	152	510.969,341 626.085,596	25.147	152	510.969,341 626.085,596	153	510.970,59 626.108,087	22.526	153	510.970,59 626.108,087	154	510.960,594 626.108,087	9.996
154	510.960,594 626.108,087	155	510.940,602 626.101,84	20.945	155	510.940,602 626.101,84	156	510.910,613 626.085,596	34.106	156	510.910,613 626.085,596	157	510.851,886 626.093,093	59.204
157	510.851,886 626.093,093	158	510.844,389 626.095,592	7.903	158	510.844,389 626.095,592	159	510.814,4 626.100,59	30.403	159	510.814,4 626.100,59	160	510.759,421 626.113,085	56.381
160	510.759,421 626.113,085	161	510.743,177 626.105,588	17.891	161	510.743,177 626.105,588	162	510.704,442 626.084,346	44.177	162	510.704,442 626.084,346	163	510.673,204 626.060,605	39.236
163	510.673,204 626.060,605	164	510.659,459 626.045,611	20.341	164	510.659,459 626.045,611	165	510.661,958 626.025,619	20.148	165	510.661,958 626.025,619	166	510.658,209 625.986,883	38.917
166	510.658,209 625.986,883	167	510.658,209 625.973,139	13.744	167	510.658,209 625.973,139	168	510.659,459 625.956,895	16.292	168	510.659,459 625.956,895	169	510.695,695 625.953,146	36.429
169	510.695,695 625.953,146	170	510.728,183 625.955,645	32.584	170	510.728,183 625.955,645	171	510.743,177 625.954,396	15.046	171	510.743,177 625.954,396	172	510.765,669 625.925,657	36.494
172	510.765,669 625.925,657	173	510.761,92 625.879,424	46.385	173	510.761,92 625.879,424	174	510.790,659 625.824,445	62.037	174	510.790,659 625.824,445	175	510.814,4 625.784,461	46.501
175	510.814,4 625.784,461	176	510.838,141 625.736,979	53.086	176	510.838,141 625.736,979	177	510.875,945 625.660,417	85.387	177	510.875,945 625.660,417	178	510.881,703 625.649,541	12.306
178	510.881,703 625.649,541	179	510.882,983 625.636,106	13.496	179	510.882,983 625.636,106	180	510.882,343 625.627,789	8.342	180	510.882,343 625.627,789	181	510.885,542 625.622,671	6.036
181	510.885,542 625.622,671	182	510.894,498 625.614,994	11.796	182	510.894,498 625.614,994	183	510.910,492 625.611,795	16.311	183	510.910,492 625.611,795	184	510.923,927 625.609,876	13.571
184	510.923,927 625.609,876	185	510.941,84 625.606,677	18.196	185	510.941,84 625.606,677	186	510.957,194 625.597,72	17.776	186	510.957,194 625.597,72	187	510.963,592 625.588,124	11.533
187	510.963,592 625.588,124	188	510.967,43 625.580,447	8.583	188	510.967,43 625.580,447	189	510.968,07 625.568,292	12.172	189	510.968,07 625.568,292	190	510.964,871 625.549,099	19.458
190	510.964,871 625.549,099	191	510.956,555 625.536,944	14.728	191	510.956,555 625.536,944	192	510.943,759 625.516,471	24.143	192	510.943,759 625.516,471	193	510.943,759 625.495,359	21.112
193	510.943,759 625.495,359	194	510.941,2 625.478,726	16.829	194	510.941,2 625.478,726	195	510.941,2 625.462,732	15.994	195	510.941,2 625.462,732	196	510.955,275 625.448,657	19.905
196	510.955,275 625.448,657	197	510.959,753 625.431,384	17.844	197	510.959,753 625.431,384	198	510.982,36 625.371,404	64.099	198	510.982,36 625.371,404	199	510.987,903 625.369,967	5.726
199	510.987,903 625.369,967	200	511.010,473 625.369,089	22.587	200	511.010,473 625.369,089	201	511.025,648 625.369,327	15.177	201	511.025,648 625.369,327	202	511.046,76 625.345,017	32.198
202	511.046,76 625.345,017	203	511.055,077 625.327,103	19.751	203	511.055,077 625.327,103	204	511.081,307 625.302,153	36.201	204	511.081,307 625.302,153	205	511.091,543 625.291,917	14.476
205	511.091,543 625.291,917	206	511.136,326 625.273,364	48.474	206	511.136,326 625.273,364	207	511.146,943 625.243,784	31.428	207	511.146,943 625.243,784	208	511.157,767 625.213,628	32.04
208	511.157,767 625.213,628	209	511.164,933 625.181,384	33.031	209	511.164,933 625.181,384	210	511.169,539 625.146,581	35.106	210	511.169,539 625.146,581	211	511.178,751 625.107,684	39.973



Punct început	X / Y	Punct sfârșit	X / Y	Lungime segment	Punct început	X / Y	Punct sfârșit	X / Y	Lungime segment	Punct început	X / Y	Punct sfârșit	X / Y	Lungime segment
211	511.178,751 625.107,684	212	511.178,751 625.089,771	17.91 3	212	511.178,751 625.089,771	213	511.168,004 625.074,417	18.74 1	213	511.168,004 625.074,417	214	511.143,949 625.066,74	25.25
214	511.143,949 625.066,74	215	511.118,91 625.035,414	40.10 3	215	511.118,91 625.035,414	216	511.109,697 625.030,807	10.30 1	216	511.109,697 625.030,807	217	511.111,233 625.012,894	17.97 9
217	511.111,233 625.012,894	218	511.115,327 624.986,792	26.42 1	218	511.115,327 624.986,792	219	511.138,436 624.944,037	48.60 1	219	511.138,436 624.944,037	220	511.163,297 624.911,969	40.57 6
220	511.163,297 624.911,969	221	511.189,027 624.880,337	40.77 5	221	511.189,027 624.880,337	222	511.217,688 624.838,369	50.82 1	222	511.217,688 624.838,369	223	511.225,877 624.805,613	33.76 4
223	511.225,877 624.805,613	224	511.213,134 624.738,539	68.27 4	224	511.213,134 624.738,539	225	511.197,14 624.707,83	34.62 4	225	511.197,14 624.707,83	226	511.194,581 624.652,172	55.71 7
226	511.194,581 624.652,172	227	511.188,183 624.596,513	56.02 6	227	511.188,183 624.596,513	228	511.185,691 624.568,724	27.90 1	228	511.185,691 624.568,724	229	511.179,637 624.553,159	16.70 1
229	511.179,637 624.553,159	230	511.164,648 624.532,693	25.36 8	230	511.164,648 624.532,693	231	511.155,713 624.520,587	15.04 6	231	511.155,713 624.520,587	232	511.129,482 624.504,156	30.95 2
232	511.129,482 624.504,156	233	511.101,827 624.445,56	64.79 4	233	511.101,827 624.445,56	234	511.090,989 624.422,039	25.89 8	234	511.090,989 624.422,039	235	511.067,468 624.413,507	25.02 1
235	511.067,468 624.413,507	236	511.043,485 624.421,347	25.23 2	236	511.043,485 624.421,347	237	511.020,195 624.433,569	26.30 2	237	511.020,195 624.433,569	238	510.997,135 624.435,875	23.17 5
238	510.997,135 624.435,875	239	510.990,678 624.434,722	6.559	239	510.990,678 624.434,722	240	510.960,269 624.426,366	31.53 6	240	510.960,269 624.426,366	241	510.870,912 624.458,074	94.81 6
241	510.870,912 624.458,074	242	510.838,916 624.495,546	49.27 4	242	510.838,916 624.495,546	243	510.836,61 624.506,788	11.47 6	243	510.836,61 624.506,788	244	510.809,379 624.546,847	48.43 8
244	510.809,379 624.546,847	245	510.788,971 624.584,848	43.13 4	245	510.788,971 624.584,848	246	510.748,154 624.614,405	50.39 5	246	510.748,154 624.614,405	247	510.692,559 624.651,0	66.55 8
247	510.692,559 624.651,0	248	510.671,447 624.660,852	23.29 8	248	510.671,447 624.660,852	249	510.606,703 624.659,444	64.75 9	249	510.606,703 624.659,444	250	510.600,369 624.650,296	11.12 7
250	510.600,369 624.650,296	251	510.584,887 624.630,591	25.06	251	510.584,887 624.630,591	252	510.562,368 624.602,442	36.04 8	252	510.562,368 624.602,442	253	510.548,997 624.563,032	41.61 6
253	510.548,997 624.563,032	254	510.544,774 624.525,734	37.53 6	254	510.544,774 624.525,734	255	510.537,737 624.489,14	37.26 4	255	510.537,737 624.489,14	256	510.529,996 624.468,028	22.48 6
256	510.529,996 624.468,028	257	510.506,772 624.455,361	26.45 4	257	510.506,772 624.455,361	258	510.472,289 624.444,101	36.27 5	258	510.472,289 624.444,101	259	510.442,732 624.437,064	30.38 3
259	510.442,732 624.437,064	260	510.399,804 624.436,36	42.93 4	260	510.399,804 624.436,36	261	510.382,211 624.438,471	17.71 9	261	510.382,211 624.438,471	262	510.365,321 624.453,953	22.91 2
262	510.365,321 624.453,953	263	510.356,173 624.464,509	13.96 8	263	510.356,173 624.464,509	264	510.333,653 624.473,658	24.30 8	264	510.333,653 624.473,658	265	510.299,17 624.478,584	34.83 3
265	510.299,17 624.478,584	266	510.272,428 624.481,399	26.89	266	510.272,428 624.481,399	267	510.244,982 624.496,881	31.51 2	267	510.244,982 624.496,881	268	510.217,536 624.528,549	41.90 6
268	510.217,536 624.528,549	269	510.199,943 624.558,106	34.39 7	269	510.199,943 624.558,106	270	510.179,535 624.603,145	49.44 7	270	510.179,535 624.603,145	271	510.159,126 624.629,887	33.64
271	510.159,126 624.629,887	272	510.136,607 624.679,853	54.80 6	272	510.136,607 624.679,853	273	510.137,31 624.713,632	33.78 6	273	510.137,31 624.713,632	274	510.105,309 624.758,549	55.15 1
274	510.105,309 624.758,549	275	510.108,462 624.775,214	16.96 1	275	510.108,462 624.775,214	276	510.119,722 624.790,527	19.00 7	276	510.119,722 624.790,527	277	510.137,737 624.818,451	33.23 1
277	510.137,737 624.818,451	278	510.153,952 624.842,772	29.23 1	278	510.153,952 624.842,772	279	510.164,311 624.856,284	17.02 6	279	510.164,311 624.856,284	280	510.189,082 624.882,407	36.0
280	510.189,082 624.882,407	281	510.206,104 624.890,385	18.79 9	281	510.206,104 624.890,385	282	510.203,337 624.913,261	23.04 3	282	510.203,337 624.913,261	283	510.210,347 624.933,185	21.12 1
283	510.210,347 624.933,185	284	510.225,564 624.947,263	20.73	284	510.225,564 624.947,263	285	510.244,03 624.966,18	26.43 6	285	510.244,03 624.966,18	286	510.257,091 624.989,6	26.81 6
286	510.257,091 624.989,6	287	510.267,45 625.013,921	26.43 5	287	510.267,45 625.013,921	288	510.273,105 625.023,81	11.39 2	288	510.273,105 625.023,81	289	510.283,14 625.062,034	39.51 9
289	510.283,14 625.062,034	290	510.283,288 625.080,925	18.89 2	290	510.283,288 625.080,925	291	510.275,171 625.091,403	13.25 4	291	510.275,171 625.091,403	292	510.268,234 625.090,518	6.993
292	510.268,234 625.090,518	293	510.246,982 625.064,395	33.67 6	293	510.246,982 625.064,395	294	510.237,832 625.047,276	19.41 1	294	510.237,832 625.047,276	295	510.230,305 625.036,354	13.26 4
295	510.230,305 625.036,354	296	510.220,122 625.023,219	16.62	296	510.220,122 625.023,219	297	510.214,304 625.017,074	8.462	297	510.214,304 625.017,074	298	510.208,899 625.010,318	8.652
298	510.208,899 625.010,318	299	510.200,792 624.998,608	14.24 2	299	510.200,792 624.998,608	300	510.195,388 624.990,05	10.12 1	300	510.195,388 624.990,05	301	510.182,777 624.956,721	35.63 5
301	510.182,777 624.956,721	302	510.179,174 624.938,706	18.37 2	302	510.179,174 624.938,706	303	510.176,922 624.928,347	10.60 1	303	510.176,922 624.928,347	304	510.171,967 624.919,789	9.889
304	510.171,967 624.919,789	305	510.165,211 624.913,033	9.554	305	510.165,211 624.913,033	306	510.152,6 624.901,323	17.20 9	306	510.152,6 624.901,323	307	510.118,371 624.862,139	52.02 9
307	510.118,371 624.862,139	308	510.092,698 624.833,314	38.6	308	510.092,698 624.833,314	309	510.066,433 624.810,952	34.49 5	309	510.066,433 624.810,952	310	510.048,56 624.793,229	25.17

Punct început	X / Y	Punct sfârșit	X / Y	Lungime segment	Punct început	X / Y	Punct sfârșit	X / Y	Lungime segment	Punct început	X / Y	Punct sfârșit	X / Y	Lungime segment
310	510.048,56 624.793,229	311	510.035,048 624.789,626	13.984	311	510.035,048 624.789,626	312	510.020,636 624.781,519	16.536	312	510.020,636 624.781,519	313	510.010,727 624.781,969	9.919
313	510.010,727 624.781,969	314	510.000,818 624.786,473	10.885	314	510.000,818 624.786,473	315	509.994,063 624.793,229	9.554	315	509.994,063 624.793,229	316	509.974,696 624.810,344	25.846
316	509.974,696 624.810,344	317	509.961,634 624.831,963	25.259	317	509.961,634 624.831,963	318	509.959,833 624.840,971	9.186	318	509.959,833 624.840,971	319	509.939,026 624.885,033	48.728
319	509.939,026 624.885,033	320	509.924,614 624.892,527	16.244	320	509.924,614 624.892,527	321	509.913,757 624.894,326	11.005	321	509.913,757 624.894,326	322	509.885,568 624.921,629	39.244
322	509.885,568 624.921,629	323	509.882,354 624.934,869	13.625	323	509.882,354 624.934,869	324	509.885,636 624.942,108	7.948	324	509.885,636 624.942,108	325	509.893,811 624.954,686	15.001
325	509.893,811 624.954,686	326	509.903,455 624.975,44	22.885	326	509.903,455 624.975,44	327	509.906,809 624.983,825	9.031	327	509.906,809 624.983,825	328	509.904,473 624.992,549	9.031
328	509.904,473 624.992,549	329	509.905,132 625.002,273	9.746	329	509.905,132 625.002,273	330	509.913,308 625.035,815	34.524	330	509.913,308 625.035,815	331	509.913,098 625.052,166	16.352
331	509.913,098 625.052,166	332	509.908,067 625.069,147	17.711	332	509.908,067 625.069,147	333	509.903,874 625.084,031	15.463	333	509.903,874 625.084,031	334	509.901,568 625.089,062	5.534
334	509.901,568 625.089,062	335	509.898,843 625.091,997	4.005	335	509.898,843 625.091,997	336	509.895,069 625.090,739	3.978	336	509.895,069 625.090,739	337	509.888,99 625.084,45	8.747
337	509.888,99 625.084,45	338	509.885,636 625.079,209	6.222	338	509.885,636 625.079,209	339	509.882,91 625.068,099	11.44	339	509.882,91 625.068,099	340	509.867,188 625.049,86	24.08
340	509.867,188 625.049,86	341	509.857,125 625.042,523	12.454	341	509.857,125 625.042,523	342	509.842,095 625.053,702	18.732	342	509.842,095 625.053,702	343	509.836,854 625.067,328	14.599
343	509.836,854 625.067,328	344	509.835,806 625.078,439	11.16	344	509.835,806 625.078,439	345	509.835,387 625.096,468	18.034	345	509.835,387 625.096,468	346	509.826,163 625.126,446	31.365
346	509.826,163 625.126,446	347	509.826,372 625.134,831	8.388	347	509.826,372 625.134,831	348	509.825,114 625.145,942	11.182	348	509.825,114 625.145,942	349	509.824,695 625.151,182	5.257
349	509.824,695 625.151,182	350	509.819,874 625.152,86	5.105	350	509.819,874 625.152,86	351	509.811,069 625.149,925	9.281	351	509.811,069 625.149,925	352	509.795,556 625.142,797	17.072
352	509.795,556 625.142,797	353	509.780,253 625.140,91	15.419	353	509.780,253 625.140,91	354	509.767,046 625.135,669	14.209	354	509.767,046 625.135,669	355	509.759,231 625.125,433	12.878
355	509.759,231 625.125,433	356	509.727,576 625.109,711	35.344	356	509.727,576 625.109,711	357	509.712,692 625.104,889	15.646	357	509.712,692 625.104,889	358	509.695,502 625.095,665	19.508
358	509.695,502 625.095,665	359	509.676,635 625.078,056	25.808	359	509.676,635 625.078,056	360	509.671,98 625.057,586	20.993	360	509.671,98 625.057,586	361	509.670,179 625.026,059	31.578
361	509.670,179 625.026,059	362	509.681,439 624.966,157	60.951	362	509.681,439 624.966,157	363	509.671,98 624.927,873	39.435	363	509.671,98 624.927,873	364	509.645,858 624.910,308	31.478
364	509.645,858 624.910,308	365	509.623,25 624.857,28	57.646	365	509.623,25 624.857,28	366	509.630,79 624.848,73	11.4	366	509.630,79 624.848,73	367	509.635,76 624.838,93	10.988
367	509.635,76 624.838,93	368	509.643,53 624.813,42	26.667	368	509.643,53 624.813,42	369	509.647,04 624.786,26	27.386	369	509.647,04 624.786,26	370	509.650,04 624.723,5	62.832
370	509.650,04 624.723,5	371	509.651,86 624.612,43	111.085	371	509.651,86 624.612,43	372	509.654,63 624.595,45	17.204	372	509.654,63 624.595,45	373	509.662,94 624.580,11	17.446
373	509.662,94 624.580,11	374	509.662,91 624.577,99	2.12	374	509.662,91 624.577,99	375	509.672,52 624.564,76	16.352	375	509.672,52 624.564,76	376	509.716,54 624.520,68	62.296
376	509.716,54 624.520,68	377	509.719,87 624.515,13	6.472	377	509.719,87 624.515,13	378	509.725,35 624.512,12	6.252	378	509.725,35 624.512,12	379	509.732,45 624.503,15	11.44
379	509.732,45 624.503,15	380	509.825,84 624.406,8	134.183	380	509.825,84 624.406,8	381	509.859,03 624.373,5	47.016	381	509.859,03 624.373,5	382	509.894,02 624.332,75	53.711
382	509.894,02 624.332,75	383	509.909,67 624.314,1	24.346	383	509.909,67 624.314,1	384	509.915,91 624.303,86	11.991	384	509.915,91 624.303,86	385	509.922,1 624.288,54	16.523
385	509.922,1 624.288,54	386	509.926,16 624.273,25	15.82	386	509.926,16 624.273,25	387	509.930,54 624.247,77	25.854	387	509.930,54 624.247,77	388	509.936,61 624.147,68	100.274
388	509.936,61 624.147,68	389	509.938,56 624.132,4	15.404	389	509.938,56 624.132,4	390	509.944,36 624.120,48	13.256	390	509.944,36 624.120,48	391	509.948,98 624.116,2	6.298
391	509.948,98 624.116,2	392	509.958,25 624.111,44	10.421	392	509.958,25 624.111,44	393	509.981,98 624.110,37	23.754	393	509.981,98 624.110,37	394	510.041,39 624.114,04	59.523
394	510.041,39 624.114,04	395	510.049,89 624.116,08	8.741	395	510.049,89 624.116,08	396	510.058,37 624.115,99	8.48	396	510.058,37 624.115,99	397	510.060,04 624.113,44	3.048
397	510.060,04 624.113,44	398	510.063,46 624.115,95	4.242	398	510.063,46 624.115,95	399	510.070,25 624.117,15	6.895	399	510.070,25 624.117,15	400	510.092,32 624.119,06	22.152
400	510.092,32 624.119,06	401	510.100,79 624.118,13	8.521	401	510.100,79 624.118,13	402	510.104,17 624.116,4	3.797	402	510.104,17 624.116,4	403	510.107,16 624.118,92	3.91
403	510.107,16 624.118,92	404	510.112,68 624.119,71	5.576	404	510.112,68 624.119,71	405	510.144,92 624.121,1	32.27	405	510.144,92 624.121,1	406	510.170,4 624.123,82	25.625
406	510.170,4 624.123,82	407	510.173,77 624.122,09	3.788	407	510.173,77 624.122,09	408	510.174,63 624.123,36	1.534	408	510.174,63 624.123,36	409	510.187,38 624.125,78	12.978

Punct început	X / Y	Punct sfârșit	X / Y	Lungime segment	Punct început	X / Y	Punct sfârșit	X / Y	Lungime segment	Punct început	X / Y	Punct sfârșit	X / Y	Lungime segment
409	510.187,38 624.125,78	410	510.193,29 624.124,03	6.164	410	510.193,29 624.124,03	411	510.203,47 624.123,93	10.18	411	510.203,47 624.123,93	412	510.215,38 624.127,2	12.351
412	510.215,38 624.127,2	413	510.227,25 624.127,09	11.871	413	510.227,25 624.127,09	414	510.230,62 624.125,36	3.788	414	510.230,62 624.125,36	415	510.239,14 624.128,67	9.14
415	510.239,14 624.128,67	416	510.252,71 624.128,54	13.571	416	510.252,71 624.128,54	417	510.264,6 624.130,12	11.995	417	510.264,6 624.130,12	418	510.267,98 624.129,24	3.493
418	510.267,98 624.129,24	419	510.283,27 624.131,22	15.418	419	510.283,27 624.131,22	420	510.289,19 624.129,89	6.068	420	510.289,19 624.129,89	421	510.301,1 624.133,16	12.351
421	510.301,1 624.133,16	422	510.316,35 624.132,17	15.282	422	510.316,35 624.132,17	423	510.329,94 624.134,58	13.802	423	510.329,94 624.134,58	424	510.335,03 624.134,11	5.112
424	510.335,03 624.134,11	425	510.336,31 624.135,37	1.796	425	510.336,31 624.135,37	426	510.357,09 624.135,17	20.781	426	510.357,09 624.135,17	427	510.366,43 624.136,78	9.478
427	510.366,43 624.136,78	428	510.373,2 624.135,44	6.901	428	510.373,2 624.135,44	429	510.385,11 624.138,72	12.353	429	510.385,11 624.138,72	430	510.397,06 624.145,81	13.895
430	510.397,06 624.145,81	431	510.412,83 624.152,86	17.274	431	510.412,83 624.152,86	432	510.472,78 624.168,03	61.84	432	510.472,78 624.168,03	433	510.497,4 624.169,43	24.66
433	510.497,4 624.169,43	434	510.499,07 624.167,72	2.39	434	510.499,07 624.167,72	435	510.520,26 624.166,67	21.216	435	510.520,26 624.166,67	436	510.522,79 624.164,95	3.059
436	510.522,79 624.164,95	437	510.524,07 624.165,78	1.526	437	510.524,07 624.165,78	438	510.536,35 624.164,82	12.317	438	510.536,35 624.164,82	439	510.553,25 624.160,74	17.386
439	510.553,25 624.160,74	440	510.560,07 624.162,05	6.945	440	510.560,07 624.162,05	441	510.561,76 624.161,61	1.746	441	510.561,76 624.161,61	442	510.564,25 624.157,34	4.943
442	510.564,25 624.157,34	443	510.569,34 624.157,3	5.09	443	510.569,34 624.157,3	444	510.582,85 624.152,5	14.337	444	510.582,85 624.152,5	445	510.594,72 624.151,97	11.882
445	510.594,72 624.151,97	446	510.596,5 624.148,25	4.124	446	510.596,5 624.148,25	447	510.601,48 624.148,99	5.035	447	510.601,48 624.148,99	448	510.612,49 624.148,4	11.026
448	510.612,49 624.148,4	449	510.614,16 624.145,84	3.057	449	510.614,16 624.145,84	450	510.618,38 624.144,53	4.419	450	510.618,38 624.144,53	451	510.631,89 624.139,74	14.334
451	510.631,89 624.139,74	452	510.674,0 624.113,48	49.627	452	510.674,0 624.113,48	453	510.707,53 624.079,25	47.916	453	510.707,53 624.079,25	454	510.738,49 624.042,5	48.053
454	510.738,49 624.042,5	455	510.754,41 624.025,82	23.058	455	510.754,41 624.025,82	456	510.759,85 624.018,98	8.74	456	510.759,85 624.018,98	457	510.765,67 624.008,33	12.137
457	510.765,67 624.008,33	458	510.798,26 623.928,33	86.383	458	510.798,26 623.928,33	459	510.814,87 623.897,65	34.888	459	510.814,87 623.897,65	460	510.826,55 623.880,58	20.684
460	510.826,55 623.880,58	461	510.836,59 623.868,62	15.615	461	510.836,59 623.868,62	462	510.863,84 623.841,23	38.636	462	510.863,84 623.841,23	463	510.897,04 623.815,48	42.016
463	510.897,04 623.815,48	464	510.929,09 623.799,91	35.632	464	510.929,09 623.799,91	465	510.959,5 623.789,03	32.298	465	510.959,5 623.789,03	466	511.040,64 623.765,36	84.522
466	511.040,64 623.765,36	467	511.052,49 623.763,13	12.058	467	511.052,49 623.763,13	468	511.057,57 623.763,08	5.08	468	511.057,57 623.763,08	469	511.066,08 623.765,54	8.858
469	511.066,08 623.765,54	470	511.078,02 623.771,36	13.283	470	511.078,02 623.771,36	471	511.080,999 623.773,692	3.783	471	511.080,999 623.773,692	472	511.103,69 623.791,46	28.82
472	511.103,69 623.791,46	473	511.200,58 623.885,47	135.002	473	511.200,58 623.885,47	474	511.224,17 623.909,83	33.91	474	511.224,17 623.909,83	475	511.232,36 623.921,62	14.355
475	511.232,36 623.921,62	476	511.234,93 623.923,29	3.065	476	511.234,93 623.923,29	477	511.235,81 623.926,68	3.502	477	511.235,81 623.926,68	478	511.239,21 623.931,27	5.712
478	511.239,21 623.931,27	479	511.240,96 623.931,71	1.804	479	511.240,96 623.931,71	480	511.244,03 623.939,27	8.16	480	511.244,03 623.939,27	481	511.252,19 623.950,26	13.688
481	511.252,19 623.950,26	482	511.253,95 623.956,17	6.166	482	511.253,95 623.956,17	483	511.266,01 623.972,16	20.028	483	511.266,01 623.972,16	484	511.271,65 623.983,98	13.097
484	511.271,65 623.983,98	485	511.293,58 624.010,9	34.722	485	511.293,58 624.010,9	486	511.315,36 624.024,67	25.768	486	511.315,36 624.024,67	487	511.319,23 624.029,3	6.034
487	511.319,23 624.029,3	488	511.327,75 624.032,61	9.14	488	511.327,75 624.032,61	489	511.332,46 624.036,38	6.033	489	511.332,46 624.036,38	490	511.343,2 624.049,42	16.893
490	511.343,2 624.049,42	491	511.353,15 624.066,27	19.568	491	511.353,15 624.066,27	492	511.360,07 624.078,92	14.419	492	511.360,07 624.078,92	493	511.359,67 624.080,62	1.746
493	511.359,67 624.080,62	494	511.372,62 624.100,85	24.02	494	511.372,62 624.100,85	495	511.396,43 624.144,7	49.897	495	511.396,43 624.144,7	496	511.424,09 624.190,21	53.256
496	511.424,09 624.190,21	497	511.435,78 624.212,14	24.851	497	511.435,78 624.212,14	498	511.438,77 624.213,81	3.425	498	511.438,77 624.213,81	499	511.438,81 624.217,2	3.39
499	511.438,81 624.217,2	500	511.440,95 624.218,87	2.714	500	511.440,95 624.218,87	501	511.457,83 624.248,09	33.745	501	511.457,83 624.248,09	502	511.489,36 624.327,6	85.534
502	511.489,36 624.327,6	503	511.493,1 624.331,12	5.136	503	511.493,1 624.331,12	504	511.525,86 624.378,28	57.422	504	511.525,86 624.378,28	505	511.540,46 624.395,1	22.273
505	511.540,46 624.395,1	506	511.557,61 624.411,89	24.001	506	511.557,61 624.411,89	507	511.658,25 624.499,93	133.714	507	511.658,25 624.499,93	508	511.660,41 624.503,3	4.003

Punct început	X / Y	Punct sfârșit	X / Y	Lungime segment	Punct început	X / Y	Punct sfârșit	X / Y	Lungime segment	Punct început	X / Y	Punct sfârșit	X / Y	Lungime segment
508	511.660,41 624.503,3	509	511.683,52 624.521,73	29.559	509	511.683,52 624.521,73	510	511.739,05 624.558,08	66.369	510	511.739,05 624.558,08	511	511.746,76 624.565,21	10.501
511	511.746,76 624.565,21	512	511.752,28 624.565,58	5.532	512	511.752,28 624.565,58	513	511.759,98 624.571,86	9.936	513	511.759,98 624.571,86	514	511.811,89 624.604,05	61.081
514	511.811,89 624.604,05	515	511.835,99 624.619,03	28.376	515	511.835,99 624.619,03	516	511.845,41 624.627,42	12.615	516	511.845,41 624.627,42	517	511.845,86 624.629,53	2.157
517	511.845,86 624.629,53	518	511.858,68 624.638,74	15.785	518	511.858,68 624.638,74	519	511.866,28 624.645,28	10.027	519	511.866,28 624.645,28	520	511.887,79 624.662,62	27.629
520	511.887,79 624.662,62	521	511.888,66 624.664,73	2.282	521	511.888,66 624.664,73	522	511.890,78 624.665,13	2.157	522	511.890,78 624.665,13	523	511.894,65 624.669,76	6.034
523	511.894,65 624.669,76	524	511.916,89 624.686,5	27.836	524	511.916,89 624.686,5	525	511.935,52 624.701,7	24.044	525	511.935,52 624.701,7	526	511.939,56 624.704,51	4.921
526	511.939,56 624.704,51	527	511.943,01 624.709,14	5.774	527	511.943,01 624.709,14	528	511.946,83 624.709,95	3.905	528	511.946,83 624.709,95	529	512.000,76 624.753,94	69.596
529	512.000,76 624.753,94	530	512.029,81 624.773,16	34.833	530	512.029,81 624.773,16	531	512.043,93 624.784,46	18.085	531	512.043,93 624.784,46	532	512.165,5 624.936,0	194.277
532	512.165,5 624.936,0	533	512.202,2 624.982,17	58.979	533	512.202,2 624.982,17	534	512.246,04 625.034,3	68.114	534	512.246,04 625.034,3	535	512.252,51 625.043,99	11.651
535	512.252,51 625.043,99	536	512.257,79 625.049,45	7.595	536	512.257,79 625.049,45	537	512.266,16 625.064,77	17.457	537	512.266,16 625.064,77	538	512.276,13 625.095,37	32.183
538	512.276,13 625.095,37	539	512.280,32 625.103,89	9.495	539	512.280,32 625.103,89	540	512.302,37 625.165,1	65.06	540	512.302,37 625.165,1	541	512.318,63 625.205,93	43.949
541	512.318,63 625.205,93	542	512.335,36 625.238,27	36.411	542	512.335,36 625.238,27	543	512.346,68 625.257,01	21.894	543	512.346,68 625.257,01	544	512.350,01 625.265,52	9.138
544	512.350,01 625.265,52	545	512.352,96 625.268,93	4.509	545	512.352,96 625.268,93	546	512.373,47 625.306,4	42.716	546	512.373,47 625.306,4	547	512.467,07 625.440,24	163.322
547	512.467,07 625.440,24	548	512.470,4 625.448,74	9.129	548	512.470,4 625.448,74	549	512.474,2 625.450,89	4.366	549	512.474,2 625.450,89	550	512.480,08 625.458,99	10.009
550	512.480,08 625.458,99	551	512.537,26 625.523,88	86.489	551	512.537,26 625.523,88	552	512.585,11 625.592,08	83.312	552	512.585,11 625.592,08	553	512.591,43 625.598,06	8.701
553	512.591,43 625.598,06	554	512.599,02 625.602,78	8.938	554	512.599,02 625.602,78	555	512.639,55 625.622,6	45.117	555	512.639,55 625.622,6	556	512.661,13 625.627,01	22.026
556	512.661,13 625.627,01	557	512.742,37 625.639,51	82.196	557	512.742,37 625.639,51	558	512.818,48 625.659,18	78.611	558	512.818,48 625.659,18	559	512.843,45 625.662,34	25.169
559	512.843,45 625.662,34	560	512.887,88 625.664,84	44.5	560	512.887,88 625.664,84	561	513.013,22 625.672,99	125.605	561	513.013,22 625.672,99	562	513.050,45 625.679,64	37.819
562	513.050,45 625.679,64	563	513.057,22 625.680,54	6.83	563	513.057,22 625.680,54	564	513.058,92 625.679,71	1.892	564	513.058,92 625.679,71	565	513.072,02 625.683,63	13.674
565	513.072,02 625.683,63	566	513.101,22 625.687,67	29.478	566	513.101,22 625.687,67	567	513.180,33 625.703,12	80.605	567	513.180,33 625.703,12	568	513.209,54 625.704,2	29.23
568	513.209,54 625.704,2	569	513.233,27 625.702,26	23.809	569	513.233,27 625.702,26	570	513.250,24 625.698,16	17.458	570	513.250,24 625.698,16	571	513.272,365 625.687,933	24.374
571	513.272,365 625.687,933	572	513.240,409 625.707,773	37.614	572	513.240,409 625.707,773	1	513.199,676 625.733,062	47.945					

\*\* Lungimile segmentelor sunt determinate în planul de proiecție Stereo 70 și sunt rotunjite la 1 milimetru.

\*\*\* Distanța dintre puncte este formată din segmente cumulate ce sunt mai mici decât valoarea 1 milimetru.

**DATE DESPRE IMOBILUL NR. 2696**

Oficiul de Cadastru și Publicitate Imobiliară SUCEAVA  
 Biroul de Cadastru și Publicitate Imobiliară Vatra Dornei

**A. Partea I. Descrierea imobilului**

TEREN Extravilan

Adresa: Jud. Suceava

Nr. Crt	Nr cadastral Nr. topografic	Suprafața* (mp)	Observații / Referințe
A1		Din acte: 2.578.000 Masurata: 23.762	Sector cadastral:48 Teren neimprejmuit;

**B. Partea II. Proprietari și acte**

Inscrieri privitoare la dreptul de proprietate și alte drepturi reale		Referințe
/		
Act Administrativ nr. 3, din 23/11/2009 emis de PRIMARIA COMUNEI POIANA STAMPEI;		
B1	Inscrierea provizorie, drept de PROPRIETATE, dobandit prin Lege, cota actuala 1/1, cota initiala 1/1 1) COMUNA MARISELU, CIF:4426948	A1

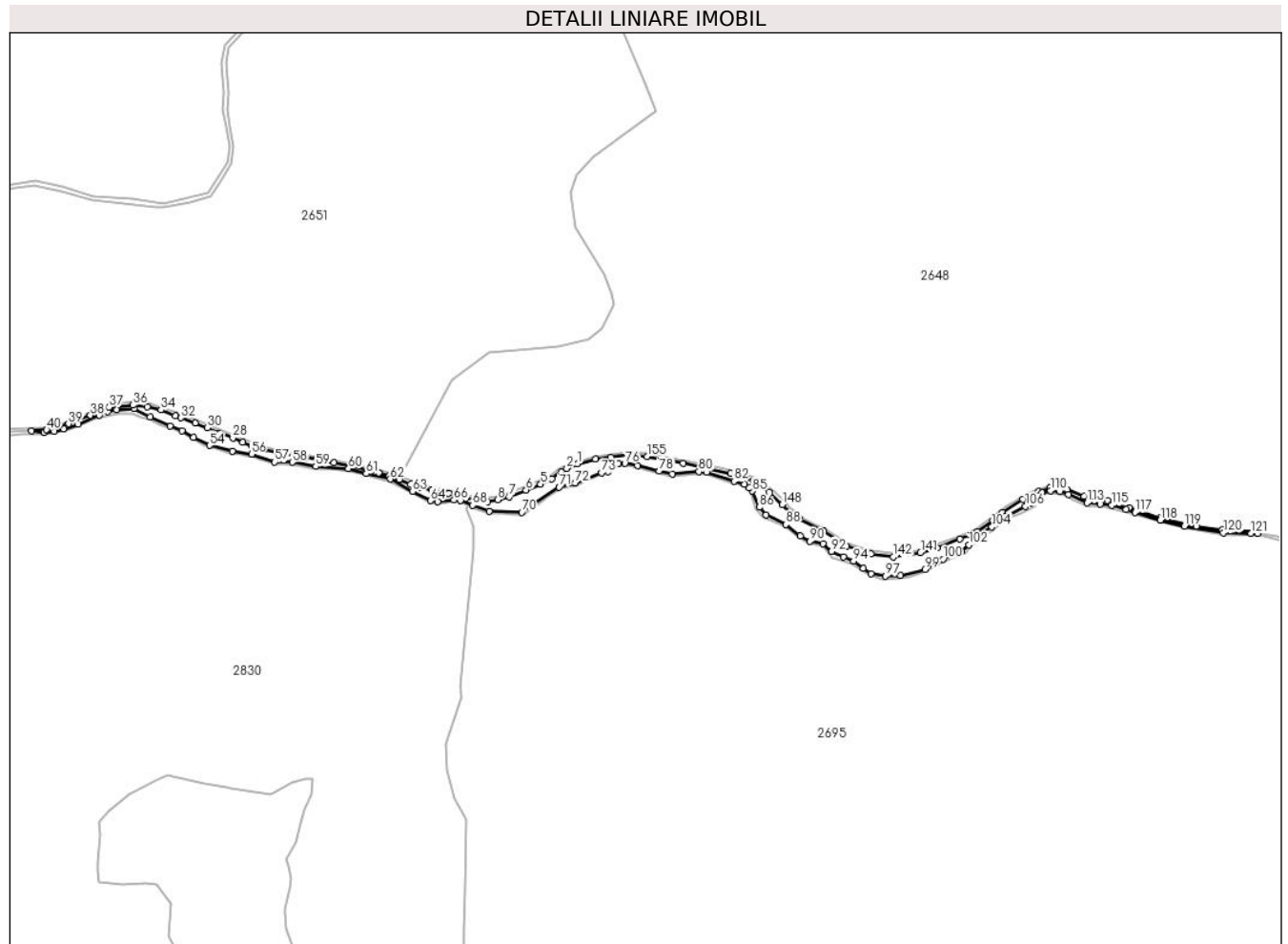
**C. Partea III. SARCINI .**

Inscrieri privind dezmembramintele dreptului de proprietate, drepturi reale de garanție și sarcini	Referințe
NU SUNT	

**Teren**

Nr cadastral	Suprafața (mp)*	Observații / Referințe
	Din acte: 2.578.000 Masurata: 23.762	

\* Suprafața este determinată în planul de proiecție Stereo 70.



**Date referitoare la teren**

Crt	Categorie folosință	Intravilan	Suprafața (mp)	Tarla	Parcelă	Nr. topo	Observații / Referințe
1	pasune	NU	23.762	-	-	-	

**Lungime Segmente**

1) Valorile lungimilor segmentelor sunt obținute din proiecție în plan.

Punct început	X / Y	Punct sfârșit	X / Y	Lungime segment
1	511.356,867 626.566,39	2	511.341,213 626.559,843	16.968
4	511.319,295 626.544,906	5	511.302,987 626.536,923	18.157
7	511.257,602 626.518,34	8	511.240,558 626.514,113	17.56
10	511.212,052 626.512,893	11	511.194,642 626.516,749	17.832
2	511.341,213 626.559,843	3	511.333,509 626.554,979	9.111
5	511.302,987 626.536,923	6	511.281,883 626.528,304	22.796
8	511.240,558 626.514,113	9	511.225,764 626.511,647	14.998
11	511.194,642 626.516,749	12	511.169,178 626.523,27	26.286
3	511.333,509 626.554,979	4	511.319,295 626.544,906	17.421
6	511.281,883 626.528,304	7	511.257,602 626.518,34	26.246
9	511.225,764 626.511,647	10	511.212,052 626.512,893	13.768
12	511.169,178 626.523,27	13	511.144,798 626.527,781	24.794

Punct început	X / Y	Punct sfârșit	X / Y	Lungime segment	Punct început	X / Y	Punct sfârșit	X / Y	Lungime segment	Punct început	X / Y	Punct sfârșit	X / Y	Lungime segment
13	511.144,798 626.527,781	14	511.129,041 626.532,004	16.313	14	511.129,041 626.532,004	15	511.113,668 626.536,939	16.146	15	511.113,668 626.536,939	16	511.097,429 626.543,522	17.523
16	511.097,429 626.543,522	17	511.082,636 626.548,614	15.645	17	511.082,636 626.548,614	18	511.067,237 626.553,342	16.108	18	511.067,237 626.553,342	19	511.051,49 626.557,592	16.31
19	511.051,49 626.557,592	20	511.030,039 626.562,907	22.1	20	511.030,039 626.562,907	21	511.002,234 626.567,98	28.264	21	511.002,234 626.567,98	22	510.976,656 626.573,473	26.161
22	510.976,656 626.573,473	23	510.959,775 626.576,111	17.086	23	510.959,775 626.576,111	24	510.925,706 626.581,656	34.517	24	510.925,706 626.581,656	25	510.900,354 626.587,314	25.976
25	510.900,354 626.587,314	26	510.882,548 626.592,307	18.493	26	510.882,548 626.592,307	27	510.869,514 626.597,815	14.15	27	510.869,514 626.597,815	28	510.854,971 626.603,961	15.788
28	510.854,971 626.603,961	29	510.836,491 626.610,809	19.708	29	510.836,491 626.610,809	30	510.817,675 626.619,169	20.59	30	510.817,675 626.619,169	31	510.800,048 626.625,702	18.799
31	510.800,048 626.625,702	32	510.779,586 626.633,375	21.853	32	510.779,586 626.633,375	33	510.770,998 626.636,736	9.222	33	510.770,998 626.636,736	34	510.750,158 626.644,999	22.418
34	510.750,158 626.644,999	35	510.730,299 626.649,648	20.396	35	510.730,299 626.649,648	36	510.709,176 626.651,848	21.237	36	510.709,176 626.651,848	37	510.674,492 626.648,749	34.822
37	510.674,492 626.648,749	38	510.647,392 626.636,998	29.538	38	510.647,392 626.636,998	39	510.615,438 626.624,706	34.237	39	510.615,438 626.624,706	40	510.583,688 626.616,069	32.904
40	510.583,688 626.616,069	41	510.561,632 626.614,676	22.1	41	510.561,632 626.614,676	42	510.579,796 626.612,247	18.326	42	510.579,796 626.612,247	43	510.595,006 626.613,445	15.257
43	510.595,006 626.613,445	44	510.608,649 626.617,409	14.207	44	510.608,649 626.617,409	45	510.629,667 626.624,323	22.126	45	510.629,667 626.624,323	46	510.660,602 626.637,076	33.461
46	510.660,602 626.637,076	47	510.672,701 626.642,406	13.221	47	510.672,701 626.642,406	48	510.685,52 626.645,286	13.139	48	510.685,52 626.645,286	49	510.710,726 626.646,583	25.239
49	510.710,726 626.646,583	50	510.734,567 626.634,351	26.796	50	510.734,567 626.634,351	51	510.763,518 626.621,244	31.78	51	510.763,518 626.621,244	52	510.780,658 626.614,619	18.376
52	510.780,658 626.614,619	53	510.797,366 626.605,112	19.223	53	510.797,366 626.605,112	54	510.821,025 626.593,213	26.483	54	510.821,025 626.593,213	55	510.853,997 626.584,763	34.038
55	510.853,997 626.584,763	56	510.882,113 626.580,614	28.42	56	510.882,113 626.580,614	57	510.916,001 626.568,948	35.84	57	510.916,001 626.568,948	58	510.941,928 626.568,66	25.929
58	510.941,928 626.568,66	59	510.975,839 626.562,55	34.457	59	510.975,839 626.562,55	60	511.023,308 626.559,298	47.58	60	511.023,308 626.559,298	61	511.049,234 626.552,24	26.87
61	511.049,234 626.552,24	62	511.084,197 626.544,142	35.889	62	511.084,197 626.544,142	63	511.116,33 626.526,142	36.831	63	511.116,33 626.526,142	64	511.143,063 626.512,868	29.847
64	511.143,063 626.512,868	65	511.153,203 626.511,301	10.26	65	511.153,203 626.511,301	66	511.176,956 626.513,593	23.863	66	511.176,956 626.513,593	67	511.186,912 626.513,519	9.956
67	511.186,912 626.513,519	68	511.204,243 626.506,145	18.835	68	511.204,243 626.506,145	69	511.228,063 626.496,927	25.541	69	511.228,063 626.496,927	70	511.275,635 626.495,82	47.585
70	511.275,635 626.495,82	71	511.330,081 626.532,55	65.677	71	511.330,081 626.532,55	72	511.353,414 626.538,599	24.104	72	511.353,414 626.538,599	73	511.391,73 626.553,259	41.025
73	511.391,73 626.553,259	74	511.401,381 626.555,379	9.881	74	511.401,381 626.555,379	75	511.416,073 626.566,772	18.592	75	511.416,073 626.566,772	76	511.425,809 626.567,086	9.741
76	511.425,809 626.567,086	77	511.444,688 626.564,136	19.108	77	511.444,688 626.564,136	78	511.475,683 626.555,751	32.109	78	511.475,683 626.555,751	79	511.494,625 626.551,88	19.333
79	511.494,625 626.551,88	80	511.533,607 626.555,002	39.107	80	511.533,607 626.555,002	81	511.544,9 626.554,541	11.302	81	511.544,9 626.554,541	82	511.584,654 626.540,944	42.015
82	511.584,654 626.540,944	83	511.599,979 626.537,026	15.818	83	511.599,979 626.537,026	84	511.606,893 626.531,726	8.712	84	511.606,893 626.531,726	85	511.611,502 626.526,771	6.767
85	511.611,502 626.526,771	86	511.621,455 626.503,385	25.416	86	511.621,455 626.503,385	87	511.631,25 626.491,718	15.234	87	511.631,25 626.491,718	88	511.660,345 626.478,035	32.152
88	511.660,345 626.478,035	89	511.681,518 626.461,471	26.882	89	511.681,518 626.461,471	90	511.695,058 626.453,693	15.615	90	511.695,058 626.453,693	91	511.714,215 626.449,804	19.548
91	511.714,215 626.449,804	92	511.727,018 626.439,208	16.619	92	511.727,018 626.439,208	93	511.744,122 626.431,286	18.85	93	511.744,122 626.431,286	94	511.759,066 626.424,804	16.289
94	511.759,066 626.424,804	95	511.773,289 626.414,722	17.434	95	511.773,289 626.414,722	96	511.784,632 626.406,8	13.836	96	511.784,632 626.406,8	97	511.805,337 626.403,199	21.016
97	511.805,337 626.403,199	98	511.827,123 626.404,099	21.805	98	511.827,123 626.404,099	99	511.862,591 626.412,381	36.422	99	511.862,591 626.412,381	100	511.889,059 626.427,784	30.624
100	511.889,059 626.427,784	101	511.915,525 626.438,766	28.654	101	511.915,525 626.438,766	102	511.926,868 626.448,309	14.823	102	511.926,868 626.448,309	103	511.941,812 626.462,892	20.88
103	511.941,812 626.462,892	104	511.960,357 626.474,595	21.929	104	511.960,357 626.474,595	105	511.980,161 626.489,539	24.81	105	511.980,161 626.489,539	106	512.008,92 626.504,697	32.509
106	512.008,92 626.504,697	107	512.018,642 626.509,738	10.951	107	512.018,642 626.509,738	108	512.026,744 626.519,82	12.934	108	512.026,744 626.519,82	109	512.033,226 626.524,502	7.996
109	512.033,226 626.524,502	110	512.045,289 626.527,382	12.402	110	512.045,289 626.527,382	111	512.060,053 626.525,942	14.834	111	512.060,053 626.525,942	112	512.071,756 626.521,441	12.539

Punct început	X / Y	Punct sfârșit	X / Y	Lungime segment	Punct început	X / Y	Punct sfârșit	X / Y	Lungime segment	Punct început	X / Y	Punct sfârșit	X / Y	Lungime segment
112	512.071,756 626.521,441	113	512.098,88 626.509,462	29.651	113	512.098,88 626.509,462	114	512.117,965 626.508,201	19.127	114	512.117,965 626.508,201	115	512.134,529 626.506,041	16.704
115	512.134,529 626.506,041	116	512.155,594 626.499,739	21.987	116	512.155,594 626.499,739	117	512.168,557 626.495,778	13.555	117	512.168,557 626.495,778	118	512.205,487 626.484,436	38.632
118	512.205,487 626.484,436	119	512.240,664 626.475,66	36.255	119	512.240,664 626.475,66	120	512.297,393 626.466,081	57.532	120	512.297,393 626.466,081	121	512.337,175 626.465,305	39.79
121	512.337,175 626.465,305	122	512.347,17 626.465,268	9.995	122	512.347,17 626.465,268	123	512.343,685 626.467,523	4.151	123	512.343,685 626.467,523	124	512.295,425 626.470,202	48.334
124	512.295,425 626.470,202	125	512.257,815 626.475,733	38.015	125	512.257,815 626.475,733	126	512.205,839 626.488,109	53.429	126	512.205,839 626.488,109	127	512.159,868 626.502,661	48.219
127	512.159,868 626.502,661	128	512.128,708 626.512,896	32.798	128	512.128,708 626.512,896	129	512.094,504 626.519,012	34.746	129	512.094,504 626.519,012	130	512.070,517 626.529,143	26.039
130	512.070,517 626.529,143	131	512.055,894 626.531,875	14.876	131	512.055,894 626.531,875	132	512.044,952 626.531,862	10.942	132	512.044,952 626.531,862	133	512.027,773 626.526,496	17.998
133	512.027,773 626.526,496	134	512.005,108 626.514,893	25.462	134	512.005,108 626.514,893	135	511.976,13 626.495,865	34.667	135	511.976,13 626.495,865	136	511.961,575 626.483,951	18.809
136	511.961,575 626.483,951	137	511.939,141 626.467,896	27.587	137	511.939,141 626.467,896	138	511.928,58 626.463,498	11.44	138	511.928,58 626.463,498	139	511.913,47 626.456,792	16.531
139	511.913,47 626.456,792	140	511.880,215 626.444,207	35.557	140	511.880,215 626.444,207	141	511.856,238 626.437,409	24.922	141	511.856,238 626.437,409	142	511.816,485 626.430,785	40.301
142	511.816,485 626.430,785	143	511.783,889 626.435,722	32.968	143	511.783,889 626.435,722	144	511.748,486 626.446,387	36.975	144	511.748,486 626.446,387	145	511.715,286 626.468,117	39.679
145	511.715,286 626.468,117	146	511.680,054 626.486,204	39.603	146	511.680,054 626.486,204	147	511.670,715 626.492,97	11.532	147	511.670,715 626.492,97	148	511.654,812 626.506,86	21.115
148	511.654,812 626.506,86	149	511.635,577 626.525,262	26.62	149	511.635,577 626.525,262	150	511.624,257 626.534,353	14.519	150	511.624,257 626.534,353	151	511.613,474 626.541,836	13.125
151	511.613,474 626.541,836	152	511.579,649 626.552,372	35.428	152	511.579,649 626.552,372	153	511.547,475 626.559,746	33.008	153	511.547,475 626.559,746	154	511.510,589 626.566,954	37.584
154	511.510,589 626.566,954	155	511.457,919 626.577,148	53.647	155	511.457,919 626.577,148	156	511.433,994 626.579,33	24.024	156	511.433,994 626.579,33	157	511.405,318 626.576,097	28.858
157	511.405,318 626.576,097	158	511.382,856 626.573,111	22.66	158	511.382,856 626.573,111	159	511.356,867 626.566,39	26.844					

\*\* Lungimile segmentelor sunt determinate în planul de proiecție Stereo 70 și sunt rotunjite la 1 milimetru.

\*\*\* Distanța dintre puncte este formată din segmente cumulate ce sunt mai mici decât valoarea 1 milimetru.



**DATE DESPRE IMOBILUL NR. 2697**

Oficiul de Cadastru și Publicitate Imobiliară SUCEAVA  
Biroul de Cadastru și Publicitate Imobiliară Vatra Dornei

**A. Partea I. Descrierea imobilului**

TEREN Extravilan

Adresa: Jud. Suceava

Nr. Crt	Nr cadastral Nr. topografic	Suprafața* (mp)	Observații / Referințe
A1		2.118	Sector cadastral:48 Teren neimprejmit;

**B. Partea II. Proprietari și acte**

Inscrieri privitoare la dreptul de proprietate și alte drepturi reale		Referințe
/		
Act Normativ nr. 1705, din 29/11/2006 emis de GUVERNUL ROMANIEI (Anexa 3, Vol. 1, Pag. 5, Poz 1363);		
B1	Intabulare, drept de PROPRIETATE, dobandit prin Lege, cota actuala 1/1, cota initiala 1/1 1) STATUL ROMAN, CIF:9999999999999, DOMENIUL PUBLIC	A1
Act Normativ nr. 46, din 19/03/2008 emis de PARLAMENTUL ROMANIEI;		
B2	Intabulare, drept de ADMINISTRARE, dobandit prin Lege, cota actuala 1/1, cota initiala 1/1 1) RNP ROMSILVA RA, CIF:1590120	A1

**C. Partea III. SARCINI .**

Inscrieri privind dezmembramintele dreptului de proprietate, drepturi reale de garanție și sarcini	Referințe
NU SUNT	

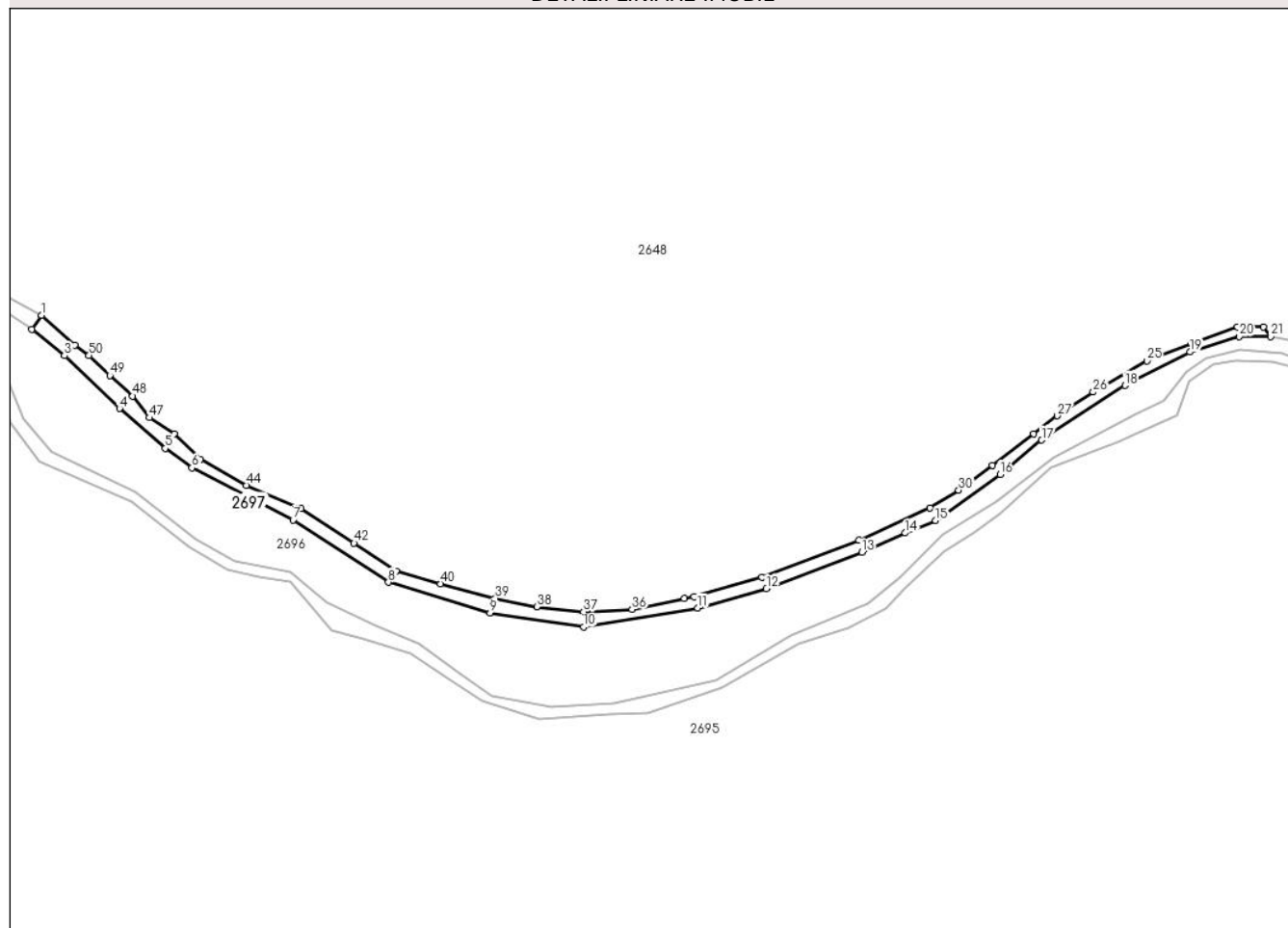
## Anexa Nr. 1 La Partea I

## Teren

Nr cadastral	Suprafața (mp)*	Observații / Referințe
	2.118	

\* Suprafața este determinată în planul de proiecție Stereo 70.

## DETALII LINIARE IMOBIL



## Date referitoare la teren

Crt	Categorie folosință	Intravilan	Suprafața (mp)	Tarla	Parcelă	Nr. topo	Observații / Referințe
1	drum	NU	2.118	-	-	-	Drum forestier, nr inv 13526026530065

## Lungime Segmente

1) Valorile lungimilor segmentelor sunt obținute din proiecție în plan.

Punct început	X / Y	Punct sfârșit	X / Y	Lungime segment	Punct început	X / Y	Punct sfârșit	X / Y	Lungime segment	Punct început	X / Y	Punct sfârșit	X / Y	Lungime segment
1	511.627,6 626.539,272	2	511.624,257 626.534,353	5.947	2	511.624,257 626.534,353	3	511.635,577 626.525,262	14.519	3	511.635,577 626.525,262	4	511.654,812 626.506,86	26.62
4	511.654,812 626.506,86	5	511.670,715 626.492,97	21.115	5	511.670,715 626.492,97	6	511.680,054 626.486,204	11.532	6	511.680,054 626.486,204	7	511.715,286 626.468,117	39.603
7	511.715,286 626.468,117	8	511.748,486 626.446,387	39.679	8	511.748,486 626.446,387	9	511.783,889 626.435,722	36.975	9	511.783,889 626.435,722	10	511.816,485 626.430,785	32.968
10	511.816,485 626.430,785	11	511.856,238 626.437,409	40.301	11	511.856,238 626.437,409	12	511.880,215 626.444,207	24.922	12	511.880,215 626.444,207	13	511.913,47 626.456,792	35.557
13	511.913,47 626.456,792	14	511.928,58 626.463,498	16.531	14	511.928,58 626.463,498	15	511.939,141 626.467,896	11.44	15	511.939,141 626.467,896	16	511.961,575 626.483,951	27.587

Punct început	X / Y	Punct sfârșit	X / Y	Lungime segment	Punct început	X / Y	Punct sfârșit	X / Y	Lungime segment	Punct început	X / Y	Punct sfârșit	X / Y	Lungime segment
16	511.961,575 626.483,951	17	511.976,13 626.495,865	18.809	17	511.976,13 626.495,865	18	512.005,108 626.514,893	34.667	18	512.005,108 626.514,893	19	512.027,773 626.526,496	25.462
19	512.027,773 626.526,496	20	512.044,952 626.531,862	17.998	20	512.044,952 626.531,862	21	512.055,894 626.531,875	10.942	21	512.055,894 626.531,875	22	512.053,323 626.535,168	4.178
22	512.053,323 626.535,168	23	512.044,362 626.535,13	8.961	23	512.044,362 626.535,13	24	512.028,239 626.529,541	17.064	24	512.028,239 626.529,541	25	512.012,707 626.523,437	16.688
25	512.012,707 626.523,437	26	511.994,042 626.512,557	21.605	26	511.994,042 626.512,557	27	511.981,519 626.504,316	14.991	27	511.981,519 626.504,316	28	511.973,301 626.498,019	10.353
28	511.973,301 626.498,019	29	511.958,924 626.487,131	18.035	29	511.958,924 626.487,131	30	511.947,166 626.478,417	14.635	30	511.947,166 626.478,417	31	511.937,251 626.472,22	11.692
31	511.937,251 626.472,22	32	511.912,398 626.461,104	27.226	32	511.912,398 626.461,104	33	511.878,605 626.448,05	36.227	33	511.878,605 626.448,05	34	511.854,9 626.441,337	24.637
34	511.854,9 626.441,337	35	511.851,608 626.440,666	3.36	35	511.851,608 626.440,666	36	511.833,393 626.436,952	18.59	36	511.833,393 626.436,952	37	511.816,438 626.436,125	16.975
37	511.816,438 626.436,125	38	511.800,16 626.437,784	16.362	38	511.800,16 626.437,784	39	511.785,758 626.440,811	14.717	39	511.785,758 626.440,811	40	511.766,589 626.445,867	19.825
40	511.766,589 626.445,867	41	511.751,137 626.450,296	16.074	41	511.751,137 626.450,296	42	511.736,546 626.460,023	17.536	42	511.736,546 626.460,023	43	511.718,133 626.472,013	21.973
43	511.718,133 626.472,013	44	511.699,005 626.480,09	20.763	44	511.699,005 626.480,09	45	511.682,922 626.489,162	18.465	45	511.682,922 626.489,162	46	511.673,821 626.497,96	12.658
46	511.673,821 626.497,96	47	511.665,238 626.503,635	10.289	47	511.665,238 626.503,635	48	511.659,425 626.511,163	9.511	48	511.659,425 626.511,163	49	511.651,421 626.518,309	10.73
49	511.651,421 626.518,309	50	511.644,179 626.525,265	10.042	50	511.644,179 626.525,265	51	511.639,225 626.528,886	6.136	51	511.639,225 626.528,886	1	511.627,6 626.539,272	15.589

\*\* Lungimile segmentelor sunt determinate în planul de proiecție Stereo 70 și sunt rotunjite la 1 milimetru.

\*\*\* Distanța dintre puncte este formată din segmente cumulate ce sunt mai mici decât valoarea 1 milimetru.



**DATE DESPRE IMOBILUL NR. 2698**

Oficiul de Cadastru și Publicitate Imobiliară SUCEAVA  
Biroul de Cadastru și Publicitate Imobiliară Vatra Dornei

**A. Partea I. Descrierea imobilului**

TEREN Extravilan

Adresa: Jud. Suceava

Nr. Crt	Nr cadastral Nr. topografic	Suprafața* (mp)	Observații / Referințe
A1		4.598	Sector cadastral:48 Teren neimprejmit;

**B. Partea II. Proprietari și acte**

Inscrieri privitoare la dreptul de proprietate și alte drepturi reale		Referințe
/		
Act Normativ nr. 1705, din 29/11/2006 emis de GUVERNUL ROMANIEI (Anexa 12, Pozitia 63739);		
B1	Intabulare, drept de PROPRIETATE, dobandit prin Lege, cota actuala 1/1, cota initiala 1/1 1) <b>STATUL ROMAN</b> , CIF:9999999999999, DOMENIUL PUBLIC	A1
Act Normativ nr. 107, din 05/09/2002 emis de GUVERNUL ROMANIEI;		
B2	Intabulare, drept de ADMINISTRARE, dobandit prin Lege, cota actuala 1/1, cota initiala 1/1 1) <b>ANR - ABA SIRET</b> , CIF:18264854	A1

**C. Partea III. SARCINI .**

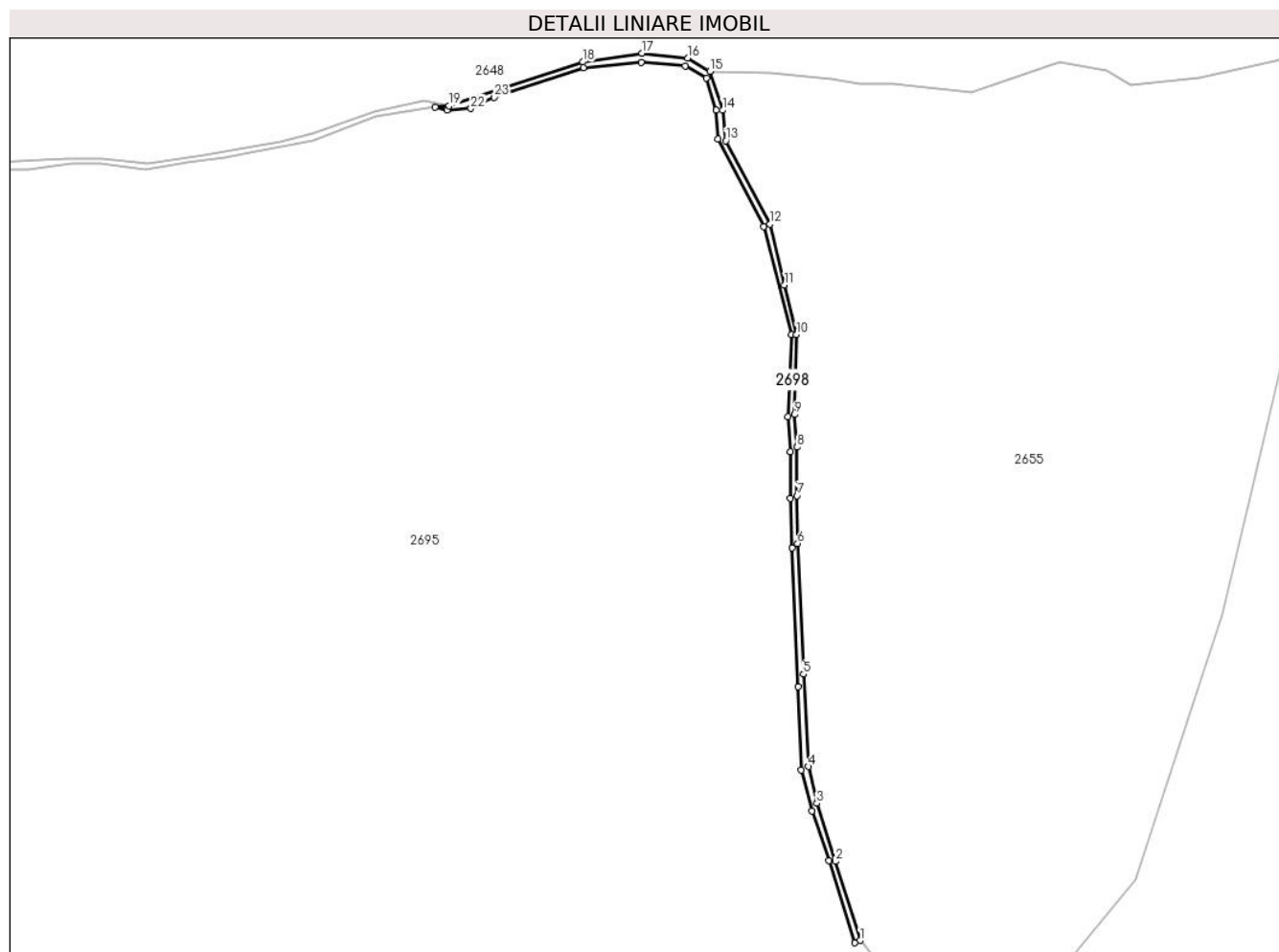
Inscrieri privind dezmembramintele dreptului de proprietate, drepturi reale de garanție și sarcini	Referințe
NU SUNT	

## Anexa Nr. 1 La Partea I

## Teren

Nr cadastral	Suprafața (mp)*	Observații / Referințe
	4.598	

\* Suprafața este determinată în planul de proiecție Stereo 70.



## Date referitoare la teren

Crt	Categorie folosință	Intra vilan	Suprafața (mp)	Tarla	Parcelă	Nr. topo	Observații / Referințe
1	ape curgătoare	NU	4.598	-	-	-	

## Lungime Segmente

1) Valorile lungimilor segmentelor sunt obținute din proiecție în plan.

Punct început	X / Y	Punct sfârșit	X / Y	Lungime segment (** (m)	Punct început	X / Y	Punct sfârșit	X / Y	Lungime segment (** (m)
1	513.078,518 625.847,19	2	513.059,046 625.909,371	65.159	2	513.059,046 625.909,371	3	513.044,38 625.954,948	47.879
3	513.044,38 625.954,948	4	513.037,89 625.983,864	29.635	4	513.037,89 625.983,864	5	513.033,99 626.056,33	72.571
5	513.033,99 626.056,33	6	513.029,374 626.159,059	102.833	6	513.029,374 626.159,059	7	513.028,942 626.196,653	37.596
7	513.028,942 626.196,653	8	513.029,032 626.234,696	38.043	8	513.029,032 626.234,696	9	513.026,925 626.260,216	25.607
9	513.026,925 626.260,216	10	513.028,512 626.323,187	62.991	10	513.028,512 626.323,187	11	513.019,086 626.362,018	39.959

Punct început	X / Y	Punct sfârșit	X / Y	Lungime segment (** (m)
11	513.019,086 626.362,018	12	513.007,707 626.409,982	49.295
13	512.972,836 626.475,418	14	512.970,532 626.499,328	24.021
15	512.960,449 626.530,007	16	512.942,877 626.540,234	20.331
17	512.907,012 626.544,123	18	512.860,488 626.537,209	47.035
19	512.755,424 626.502,756	20	512.744,462 626.501,692	11.014
21	512.753,657 626.499,225	22	512.772,579 626.500,764	18.984
23	512.790,933 626.509,473	24	512.861,224 626.532,868	74.082
25	512.906,278 626.537,065	26	512.941,135 626.534,04	34.988
27	512.957,555 626.524,678	28	512.965,477 626.499,472	26.422
29	512.966,773 626.476,714	30	513.002,642 626.408,071	77.45
31	513.024,753 626.323,062	32	513.021,643 626.258,713	64.424
33	513.023,668 626.231,031	34	513.023,443 626.194,572	36.46
35	513.025,091 626.155,733	36	513.029,748 626.046,551	109.281
37	513.032,224 625.981,06	38	513.040,667 625.949,073	33.083
39	513.053,946 625.910,139	40	513.074,256 625.845,413	67.838

Punct început	X / Y	Punct sfârșit	X / Y	Lungime segment (** (m)
12	513.007,707 626.409,982	13	512.972,836 626.475,418	74.148
14	512.970,532 626.499,328	15	512.960,449 626.530,007	32.293
16	512.942,877 626.540,234	17	512.907,012 626.544,123	36.075
18	512.860,488 626.537,209	19	512.755,424 626.502,756	110.569
20	512.744,462 626.501,692	21	512.753,657 626.499,225	9.52
22	512.772,579 626.500,764	23	512.790,933 626.509,473	20.315
24	512.861,224 626.532,868	25	512.906,278 626.537,065	45.249
26	512.941,135 626.534,04	27	512.957,555 626.524,678	18.901
28	512.965,477 626.499,472	29	512.966,773 626.476,714	22.795
30	513.002,642 626.408,071	31	513.024,753 626.323,062	87.837
32	513.021,643 626.258,713	33	513.023,668 626.231,031	27.756
34	513.023,443 626.194,572	35	513.025,091 626.155,733	38.874
36	513.029,748 626.046,551	37	513.032,224 625.981,06	65.538
38	513.040,667 625.949,073	39	513.053,946 625.910,139	41.136
40	513.074,256 625.845,413	1	513.078,518 625.847,19	4.618

\*\* Lungimile segmentelor sunt determinate în planul de proiecție Stereo 70 și sunt rotunjite la 1 milimetru.

\*\*\* Distanța dintre puncte este formată din segmente cumulate ce sunt mai mici decât valoarea 1 milimetru.





**DATE DESPRE IMOBILUL NR. 2699**

Oficiul de Cadastru și Publicitate Imobiliară SUCEAVA  
Biroul de Cadastru și Publicitate Imobiliară Vatra Dornei

**A. Partea I. Descrierea imobilului**

TEREN Extravilan

Adresa: Jud. Suceava

Nr. Crt	Nr cadastral Nr. topografic	Suprafața* (mp)	Observații / Referințe
A1	31390	Din acte: 2.578.000 Masurata: 43.833	Sector cadastral:48 Teren neimprejmuit;

**B. Partea II. Proprietari și acte**

Inscrieri privitoare la dreptul de proprietate și alte drepturi reale		Referințe
/		
Act Administrativ nr. 3, din 23/11/2009 emis de PRIMARIA COMUNEI POIANA STAMPEI;		
B1	Inscrierea provizorie, drept de PROPRIETATE, dobandit prin Lege, cota actuala 1/1, cota initiala 1/1 1) COMUNA MARISELU, CIF:4426948	A1

**C. Partea III. SARCINI .**

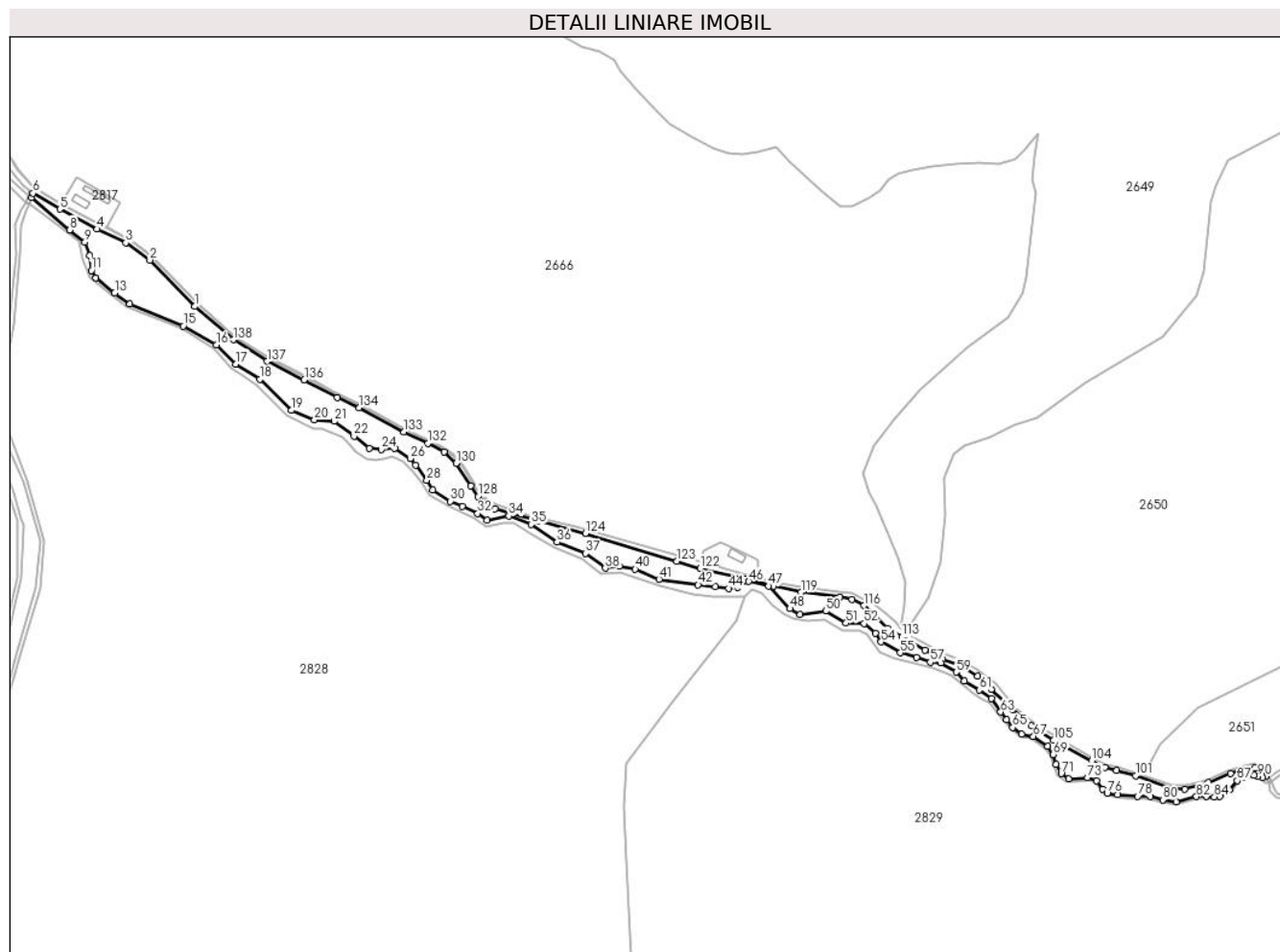
Inscrieri privind dezmembramintele dreptului de proprietate, drepturi reale de garanție și sarcini	Referințe
NU SUNT	

## Anexa Nr. 1 La Partea I

## Teren

Nr cadastral	Suprafața (mp)*	Observații / Referințe
31390	Din acte: 2.578.000 Masurata: 43.833	

\* Suprafața este determinată în planul de proiecție Stereo 70.



## Date referitoare la teren

Crt	Categorie folosință	Intravilan	Suprafața (mp)	Tarla	Parcelă	Nr. topo	Observații / Referințe
1	pasune	NU	43.833	-	-	-	

## Lungime Segmente

1) Valorile lungimilor segmentelor sunt obținute din proiecție în plan.

Punct început	X / Y	Punct sfârșit	X / Y	Lungime segment
1	508.390,11 627.446,256	2	508.332,06 627.506,124	83.39 1
4	508.263,868 627.546,395	5	508.215,606 627.572,126	54.69 3
7	508.179,027 627.587,594	8	508.228,058 627.545,297	64.75 4
10	508.254,142 627.512,036	11	508.256,393 627.492,625	19.54 1
2	508.332,06 627.506,124	3	508.300,896 627.528,784	38.53 1
5	508.215,606 627.572,126	6	508.180,954 627.592,852	40.37 7
8	508.228,058 627.545,297	9	508.247,953 627.529,477	25.41 8
11	508.256,393 627.492,625	12	508.262,16 627.483,215	11.03 7
3	508.300,896 627.528,784	4	508.263,868 627.546,395	41.00 3
6	508.180,954 627.592,852	7	508.179,027 627.587,594	5.6
9	508.247,953 627.529,477	10	508.254,142 627.512,036	18.50 7
12	508.262,16 627.483,215	13	508.286,466 627.463,635	31.21 2

Punct început	X / Y	Punct sfârşit	X / Y	Lungime segment	Punct început	X / Y	Punct sfârşit	X / Y	Lungime segment	Punct început	X / Y	Punct sfârşit	X / Y	Lungime segment
13	508.286,466 627.463,635	14	508.306,046 627.449,232	24.307	14	508.306,046 627.449,232	15	508.375,138 627.420,65	74.771	15	508.375,138 627.420,65	16	508.418,124 627.396,344	49.382
16	508.418,124 627.396,344	17	508.442,968 627.371,682	35.006	17	508.442,968 627.371,682	18	508.474,296 627.351,697	37.16	18	508.474,296 627.351,697	19	508.515,166 627.311,727	57.166
19	508.515,166 627.311,727	20	508.545,213 627.299,566	32.415	20	508.545,213 627.299,566	21	508.570,532 627.297,596	25.396	21	508.570,532 627.297,596	22	508.596,414 627.278,185	32.352
22	508.596,414 627.278,185	23	508.616,387 627.262,431	25.438	23	508.616,387 627.262,431	24	508.631,579 627.261,025	15.257	24	508.631,579 627.261,025	25	508.649,302 627.262,431	17.779
25	508.649,302 627.262,431	26	508.668,994 627.249,491	23.563	26	508.668,994 627.249,491	27	508.675,975 627.241,052	10.952	27	508.675,975 627.241,052	28	508.690,772 627.221,356	24.635
28	508.690,772 627.221,356	29	508.698,629 627.208,731	14.87	29	508.698,629 627.208,731	30	508.721,106 627.194,131	26.803	30	508.721,106 627.194,131	31	508.736,4 627.187,275	16.76
31	508.736,4 627.187,275	32	508.756,469 627.178,244	22.007	32	508.756,469 627.178,244	33	508.768,309 627.169,263	14.861	33	508.768,309 627.169,263	34	508.796,957 627.174,883	29.194
34	508.796,957 627.174,883	35	508.825,787 627.164,192	30.748	35	508.825,787 627.164,192	36	508.859,081 627.141,101	40.518	36	508.859,081 627.141,101	37	508.896,425 627.126,684	40.03
37	508.896,425 627.126,684	38	508.921,645 627.107,434	31.727	38	508.921,645 627.107,434	39	508.940,02 627.110,194	18.581	39	508.940,02 627.110,194	40	508.960,464 627.106,055	20.859
40	508.960,464 627.106,055	41	508.991,46 627.093,238	33.541	41	508.991,46 627.093,238	42	509.041,796 627.086,037	50.848	42	509.041,796 627.086,037	43	509.063,981 627.083,137	22.374
43	509.063,981 627.083,137	44	509.081,149 627.081,177	17.28	44	509.081,149 627.081,177	45	509.093,279 627.083,076	12.278	45	509.093,279 627.083,076	46	509.107,408 627.090,308	15.872
46	509.107,408 627.090,308	47	509.132,69 627.084,35	25.975	47	509.132,69 627.084,35	48	509.160,703 627.055,144	40.469	48	509.160,703 627.055,144	49	509.174,017 627.047,52	15.342
49	509.174,017 627.047,52	50	509.207,138 627.051,831	33.4	50	509.207,138 627.051,831	51	509.233,302 627.036,251	30.451	51	509.233,302 627.036,251	52	509.256,913 627.035,808	23.615
52	509.256,913 627.035,808	53	509.271,588 627.023,328	19.264	53	509.271,588 627.023,328	54	509.278,8 627.012,102	13.343	54	509.278,8 627.012,102	55	509.303,818 626.997,928	28.754
55	509.303,818 626.997,928	56	509.324,487 626.991,883	21.535	56	509.324,487 626.991,883	57	509.342,227 626.985,796	18.755	57	509.342,227 626.985,796	58	509.356,185 626.984,886	13.988
58	509.356,185 626.984,886	59	509.376,053 626.973,045	23.129	59	509.376,053 626.973,045	60	509.386,689 626.961,757	15.509	60	509.386,689 626.961,757	61	509.405,746 626.949,848	22.472
61	509.405,746 626.949,848	62	509.421,352 626.938,564	19.258	62	509.421,352 626.938,564	63	509.433,509 626.921,34	21.082	63	509.433,509 626.921,34	64	509.440,891 626.911,617	12.208
64	509.440,891 626.911,617	65	509.449,186 626.901,251	13.276	65	509.449,186 626.901,251	66	509.460,479 626.892,839	14.082	66	509.460,479 626.892,839	67	509.475,804 626.889,843	15.615
67	509.475,804 626.889,843	68	509.494,356 626.876,822	22.665	68	509.494,356 626.876,822	69	509.501,615 626.866,336	12.753	69	509.501,615 626.866,336	70	509.505,493 626.853,542	13.369
70	509.505,493 626.853,542	71	509.512,062 626.841,443	13.767	71	509.512,062 626.841,443	72	509.521,28 626.834,875	11.319	72	509.521,28 626.834,875	73	509.546,054 626.836,488	24.826
73	509.546,054 626.836,488	74	509.557,692 626.832,455	12.317	74	509.557,692 626.832,455	75	509.565,382 626.821,285	13.561	75	509.565,382 626.821,285	76	509.571,324 626.816,243	7.793
76	509.571,324 626.816,243	77	509.584,647 626.814,263	13.469	77	509.584,647 626.814,263	78	509.610,754 626.812,102	26.196	78	509.610,754 626.812,102	79	509.627,498 626.811,922	16.745
79	509.627,498 626.811,922	80	509.643,349 626.807,587	16.433	80	509.643,349 626.807,587	81	509.660,606 626.804,859	17.471	81	509.660,606 626.804,859	82	509.687,0 626.811,716	27.27
82	509.687,0 626.811,716	83	509.699,536 626.812,362	12.553	83	509.699,536 626.812,362	84	509.710,138 626.811,348	10.65	84	509.710,138 626.811,348	85	509.717,42 626.812,177	7.329
85	509.717,42 626.812,177	86	509.729,957 626.820,935	15.293	86	509.729,957 626.820,935	87	509.739,741 626.823,588	15.216	87	509.739,741 626.823,588	88	509.750,158 626.837,197	11.391
88	509.750,158 626.837,197	89	509.761,865 626.839,041	11.851	89	509.761,865 626.839,041	90	509.766,697 626.838,026	4.937	90	509.766,697 626.838,026	91	509.772,446 626.836,371	5.982
91	509.772,446 626.836,371	92	509.776,545 626.837,524	4.258	92	509.776,545 626.837,524	93	509.774,447 626.839,861	3.141	93	509.774,447 626.839,861	94	509.772,463 626.843,001	3.714
94	509.772,463 626.843,001	95	509.762,582 626.848,611	11.362	95	509.762,582 626.848,611	96	509.747,211 626.846,77	15.481	96	509.747,211 626.846,77	97	509.730,856 626.841,68	17.129
97	509.730,856 626.841,68	98	509.702,016 626.830,201	31.041	98	509.702,016 626.830,201	99	509.671,471 626.821,315	31.811	99	509.671,471 626.821,315	100	509.655,377 626.821,437	16.094
100	509.655,377 626.821,437	101	509.608,173 626.838,823	50.304	101	509.608,173 626.838,823	102	509.583,702 626.845,585	25.388	102	509.583,702 626.845,585	103	509.568,233 626.849,551	15.969
103	509.568,233 626.849,551	104	509.551,189 626.858,229	19.126	104	509.551,189 626.858,229	105	509.502,088 626.884,87	55.863	105	509.502,088 626.884,87	106	509.473,336 626.903,202	34.099
106	509.473,336 626.903,202	107	509.448,793 626.924,407	32.435	107	509.448,793 626.924,407	108	509.421,449 626.950,811	38.011	108	509.421,449 626.950,811	109	509.403,849 626.967,628	24.343
109	509.403,849 626.967,628	110	509.381,738 626.981,002	25.841	110	509.381,738 626.981,002	111	509.358,471 626.989,907	24.913	111	509.358,471 626.989,907	112	509.335,643 627.001,321	25.522

Punct început	X / Y	Punct sfârșit	X / Y	Lungime segment	Punct început	X / Y	Punct sfârșit	X / Y	Lungime segment	Punct început	X / Y	Punct sfârșit	X / Y	Lungime segment
112	509.335,643 627.001,321	113	509.305,55 627.018,47	34.63 6	113	509.305,55 627.018,47	114	509.287,3 627.029,382	21.26 3	114	509.287,3 627.029,382	115	509.272,06 627.043,681	20.89 8
115	509.272,06 627.043,681	116	509.256,434 627.059,019	21.89 6	116	509.256,434 627.059,019	117	509.240,982 627.066,845	17.32 1	117	509.240,982 627.066,845	118	509.225,407 627.070,005	15.89 2
118	509.225,407 627.070,005	119	509.174,885 627.076,075	50.88 5	119	509.174,885 627.076,075	120	509.138,908 627.083,937	36.82 6	120	509.138,908 627.083,937	121	509.102,166 627.093,405	37.94 2
121	509.102,166 627.093,405	122	509.044,298 627.107,214	59.49 3	122	509.044,298 627.107,214	123	509.014,324 627.116,265	31.31 1	123	509.014,324 627.116,265	124	508.896,112 627.152,611	123.6 73
124	508.896,112 627.152,611	125	508.834,512 627.168,861	63.70 7	125	508.834,512 627.168,861	126	508.798,963 627.179,197	37.02 1	126	508.798,963 627.179,197	127	508.779,007 627.184,249	20.58 6
127	508.779,007 627.184,249	128	508.756,851 627.200,384	27.40 9	128	508.756,851 627.200,384	129	508.747,847 627.214,203	16.49 4	129	508.747,847 627.214,203	130	508.728,527 627.243,183	34.83
130	508.728,527 627.243,183	131	508.712,848 627.257,795	21.43 2	131	508.712,848 627.257,795	132	508.691,794 627.268,962	23.83 2	132	508.691,794 627.268,962	133	508.661,097 627.283,641	34.02 6
133	508.661,097 627.283,641	134	508.603,032 627.314,902	65.94 5	134	508.603,032 627.314,902	135	508.574,913 627.328,644	31.29 7	135	508.574,913 627.328,644	136	508.531,96 627.351,138	48.48 6
136	508.531,96 627.351,138	137	508.483,617 627.375,032	53.92 6	137	508.483,617 627.375,032	138	508.440,041 627.403,14	51.85 5	138	508.440,041 627.403,14	1	508.390,11 627.446,256	65.97

\*\* Lungimile segmentelor sunt determinate în planul de proiecție Stereo 70 și sunt rotunjite la 1 milimetru.

\*\*\* Distanța dintre puncte este formată din segmente cumulate ce sunt mai mici decât valoarea 1 milimetru.

**DATE DESPRE IMOBILUL NR. 2700**

Oficiul de Cadastru și Publicitate Imobiliară SUCEAVA  
Biroul de Cadastru și Publicitate Imobiliară Vatra Dornei

**A. Partea I. Descrierea imobilului**

TEREN Extravilan

Adresa: Jud. Suceava

Nr. Crt	Nr cadastral Nr. topografic	Suprafața* (mp)	Observații / Referințe
A1		Din acte: 320.000 Masurata: 87.294	Sector cadastral:48 Teren neimprejmuit;

**B. Partea II. Proprietari și acte**

Inscrieri privitoare la dreptul de proprietate și alte drepturi reale		Referințe
/		
Act Normativ nr. HG 905, din 22/08/2002 emis de GUVERNUL ROMANIEI (Anexa 37, pozitia 32);		
B1	Intabulare, drept de PROPRIETATE, dobandit prin Lege, cota actuala 1/1, cota initiala 1/1 1) COMUNA PRUNDU BARGAULUI, CIF:4347410	A1

**C. Partea III. SARCINI .**

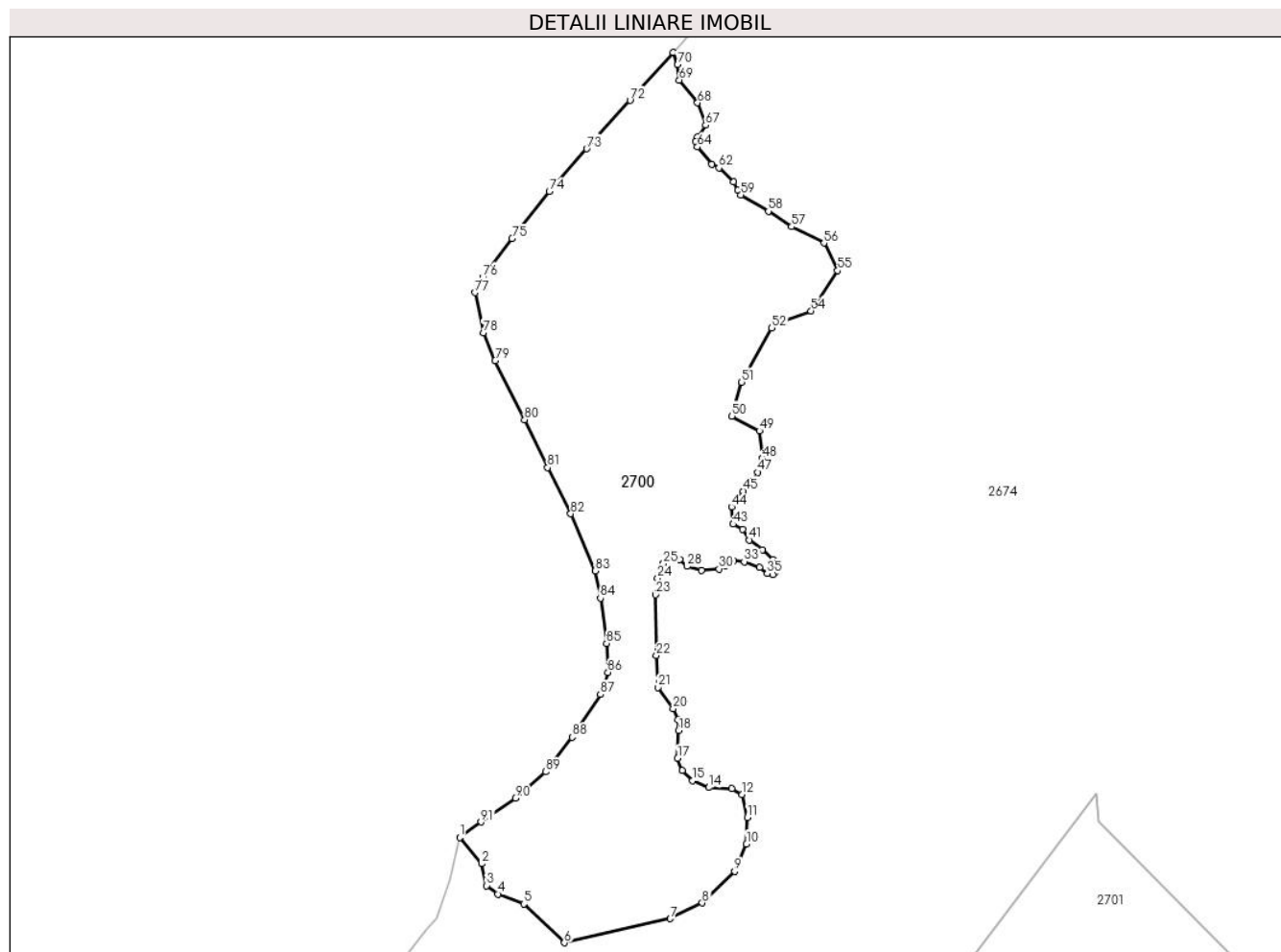
Inscrieri privind dezmembramintele dreptului de proprietate, drepturi reale de garanție și sarcini	Referințe
NU SUNT	

## Anexa Nr. 1 La Partea I

## Teren

Nr cadastral	Suprafața (mp)*	Observații / Referințe
	Din acte: 320.000 Masurata: 87.294	

\* Suprafața este determinată în planul de proiecție Stereo 70.



## Date referitoare la teren

Crt	Categorie folosință	Intravilan	Suprafața (mp)	Tarla	Parcelă	Nr. topo	Observații / Referințe
1	pasune	NU	87.294	-	-	-	Poiana Terha

## Lungime Segmente

1) Valorile lungimilor segmentelor sunt obținute din proiecție în plan.

Punct început	X / Y	Punct sfârșit	X / Y	Lungime segment	Punct început	X / Y	Punct sfârșit	X / Y	Lungime segment	Punct început	X / Y	Punct sfârșit	X / Y	Lungime segment
1	504.979,444 628.880,522	2	504.995,852 628.860,752	25.69 2	2	504.995,852 628.860,752	3	504.999,678 628.844,32	16.87 2	3	504.999,678 628.844,32	4	505.008,142 628.837,934	10.60 3
4	505.008,142 628.837,934	5	505.027,772 628.830,443	21.01 1	5	505.027,772 628.830,443	6	505.058,153 628.801,266	42.12 2	6	505.058,153 628.801,266	7	505.137,977 628.819,412	81.86 1
7	505.137,977 628.819,412	8	505.161,848 628.831,265	26.65 2	8	505.161,848 628.831,265	9	505.186,229 628.854,971	34.00 6	9	505.186,229 628.854,971	10	505.195,195 628.875,562	22.45 8
10	505.195,195 628.875,562	11	505.195,945 628.895,563	20.01 5	11	505.195,945 628.895,563	12	505.191,923 628.912,786	17.68 6	12	505.191,923 628.912,786	13	505.184,222 628.917,086	8.82

Punct început	X / Y	Punct sfârșit	X / Y	Lungime segment	Punct început	X / Y	Punct sfârșit	X / Y	Lungime segment	Punct început	X / Y	Punct sfârșit	X / Y	Lungime segment
13	505.184,222 628.917,086	14	505.166,821 628.918,086	17.43	14	505.166,821 628.918,086	15	505.154,621 628.923,187	13.223	15	505.154,621 628.923,187	16	505.146,82 628.930,887	10.961
16	505.146,82 628.930,887	17	505.143,42 628.939,987	9.714	17	505.143,42 628.939,987	18	505.144,109 628.960,964	20.988	18	505.144,109 628.960,964	19	505.143,859 628.969,339	8.379
19	505.143,859 628.969,339	20	505.139,984 628.977,34	8.89	20	505.139,984 628.977,34	21	505.128,483 628.993,34	19.705	21	505.128,483 628.993,34	22	505.127,411 629.017,328	24.012
22	505.127,411 629.017,328	23	505.126,849 629.063,211	45.886	23	505.126,849 629.063,211	24	505.128,28 629.075,596	12.467	24	505.128,28 629.075,596	25	505.132,943 629.086,806	12.141
25	505.132,943 629.086,806	26	505.137,943 629.090,868	6.442	26	505.137,943 629.090,868	27	505.144,975 629.089,775	7.116	27	505.144,975 629.089,775	28	505.150,452 629.084,54	7.576
28	505.150,452 629.084,54	29	505.161,353 629.081,361	11.355	29	505.161,353 629.081,361	30	505.174,524 629.082,569	13.226	30	505.174,524 629.082,569	31	505.178,928 629.084,751	4.915
31	505.178,928 629.084,751	32	505.185,392 629.088,527	7.486	32	505.185,392 629.088,527	33	505.193,521 629.088,015	8.145	33	505.193,521 629.088,015	34	505.205,169 629.083,727	12.412
34	505.205,169 629.083,727	35	505.210,929 629.078,99	7.458	35	505.210,929 629.078,99	36	505.214,962 629.078,286	4.094	36	505.214,962 629.078,286	37	505.216,754 629.080,206	2.626
37	505.216,754 629.080,206	38	505.215,794 629.086,351	6.22	38	505.215,794 629.086,351	39	505.215,026 629.089,551	3.291	39	505.215,026 629.089,551	40	505.207,089 629.096,911	10.824
40	505.207,089 629.096,911	41	505.197,489 629.104,272	12.097	41	505.197,489 629.104,272	42	505.192,24 629.112,454	9.721	42	505.192,24 629.112,454	43	505.185,153 629.116,277	8.052
43	505.185,153 629.116,277	44	505.184,012 629.129,181	12.954	44	505.184,012 629.129,181	45	505.192,6 629.141,161	14.74	45	505.192,6 629.141,161	46	505.199,139 629.148,427	9.775
46	505.199,139 629.148,427	47	505.203,862 629.155,147	8.214	47	505.203,862 629.155,147	48	505.207,407 629.165,945	11.365	48	505.207,407 629.165,945	49	505.204,946 629.186,466	20.668
49	505.204,946 629.186,466	50	505.184,285 629.197,552	23.447	50	505.184,285 629.197,552	51	505.191,58 629.223,089	26.559	51	505.191,58 629.223,089	52	505.214,303 629.263,801	46.624
52	505.214,303 629.263,801	53	505.220,653 629.268,564	7.938	53	505.220,653 629.268,564	54	505.243,762 629.276,687	24.495	54	505.243,762 629.276,687	55	505.263,796 629.306,957	36.299
55	505.263,796 629.306,957	56	505.253,499 629.327,729	23.184	56	505.253,499 629.327,729	57	505.229,119 629.340,001	27.294	57	505.229,119 629.340,001	58	505.211,657 629.351,643	20.987
58	505.211,657 629.351,643	59	505.191,091 629.363,968	23.976	59	505.191,091 629.363,968	60	505.188,562 629.367,375	4.243	60	505.188,562 629.367,375	61	505.185,656 629.373,733	6.991
61	505.185,656 629.373,733	62	505.174,415 629.384,286	15.418	62	505.174,415 629.384,286	63	505.169,064 629.387,148	6.068	63	505.169,064 629.387,148	64	505.158,202 629.400,019	16.842
64	505.158,202 629.400,019	65	505.156,714 629.404,186	4.425	65	505.156,714 629.404,186	66	505.158,138 629.407,402	3.517	66	505.158,138 629.407,402	67	505.164,532 629.416,412	11.048
67	505.164,532 629.416,412	68	505.158,429 629.433,268	17.927	68	505.158,429 629.433,268	69	505.144,705 629.450,412	21.961	69	505.144,705 629.450,412	70	505.143,397 629.461,892	11.554
70	505.143,397 629.461,892	71	505.139,803 629.471,231	10.007	71	505.139,803 629.471,231	72	505.107,656 629.435,066	48.387	72	505.107,656 629.435,066	73	505.074,941 629.398,688	48.925
73	505.074,941 629.398,688	74	505.046,859 629.366,551	42.678	74	505.046,859 629.366,551	75	505.018,817 629.331,174	45.143	75	505.018,817 629.331,174	76	504.996,785 629.302,139	36.448
76	504.996,785 629.302,139	77	504.991,109 629.290,458	12.987	77	504.991,109 629.290,458	78	504.997,144 629.260,278	30.777	78	504.997,144 629.260,278	79	505.006,157 629.239,252	22.876
79	505.006,157 629.239,252	80	505.028,19 629.194,864	49.556	80	505.028,19 629.194,864	81	505.045,549 629.158,82	40.006	81	505.045,549 629.158,82	82	505.062,919 629.124,011	38.902
82	505.062,919 629.124,011	83	505.081,615 629.081,216	46.701	83	505.081,615 629.081,216	84	505.085,287 629.060,524	21.015	84	505.085,287 629.060,524	85	505.089,961 629.026,482	34.361
85	505.089,961 629.026,482	86	505.090,962 629.004,789	21.716	86	505.090,962 629.004,789	87	505.085,287 628.988,102	17.626	87	505.085,287 628.988,102	88	505.063,903 628.955,947	38.616
88	505.063,903 628.955,947	89	505.044,207 628.929,915	32.643	89	505.044,207 628.929,915	90	505.021,172 628.910,225	30.304	90	505.021,172 628.910,225	91	504.995,467 628.892,203	31.393
91	504.995,467 628.892,203	1	504.979,444 628.880,522	19.829										

\*\* Lungimile segmentelor sunt determinate în planul de proiecție Stereo 70 și sunt rotunjite la 1 milimetru.

\*\*\* Distanța dintre puncte este formată din segmente cumulate ce sunt mai mici decât valoarea 1 milimetru.





**DATE DESPRE IMOBILUL NR. 2701**

Oficiul de Cadastru și Publicitate Imobiliară SUCEAVA  
Biroul de Cadastru și Publicitate Imobiliară Vatra Dornei

**A. Partea I. Descrierea imobilului**

TEREN Extravilan

Adresa: Jud. Suceava

Nr. Crt	Nr cadastral Nr. topografic	Suprafața* (mp)	Observații / Referințe
A1		Din acte: 1.122.100 Masurata: 396.978	Sector cadastral:48 Teren neimprejmuit;

**B. Partea II. Proprietari și acte**

Inscrieri privitoare la dreptul de proprietate și alte drepturi reale		Referințe
/		
Act Administrativ nr. 7, din 12/10/2011 emis de PRIMARIA COMUNEI POIANA STAMPEI (Pozitia 1);		
B1	Inscrierea provizorie, drept de PROPRIETATE, dobandit prin Lege, cota actuala 1/1, cota initiala 1/1 1) COMUNA PRUNDU BARGAULUI, CIF:4347410	A1

**C. Partea III. SARCINI .**

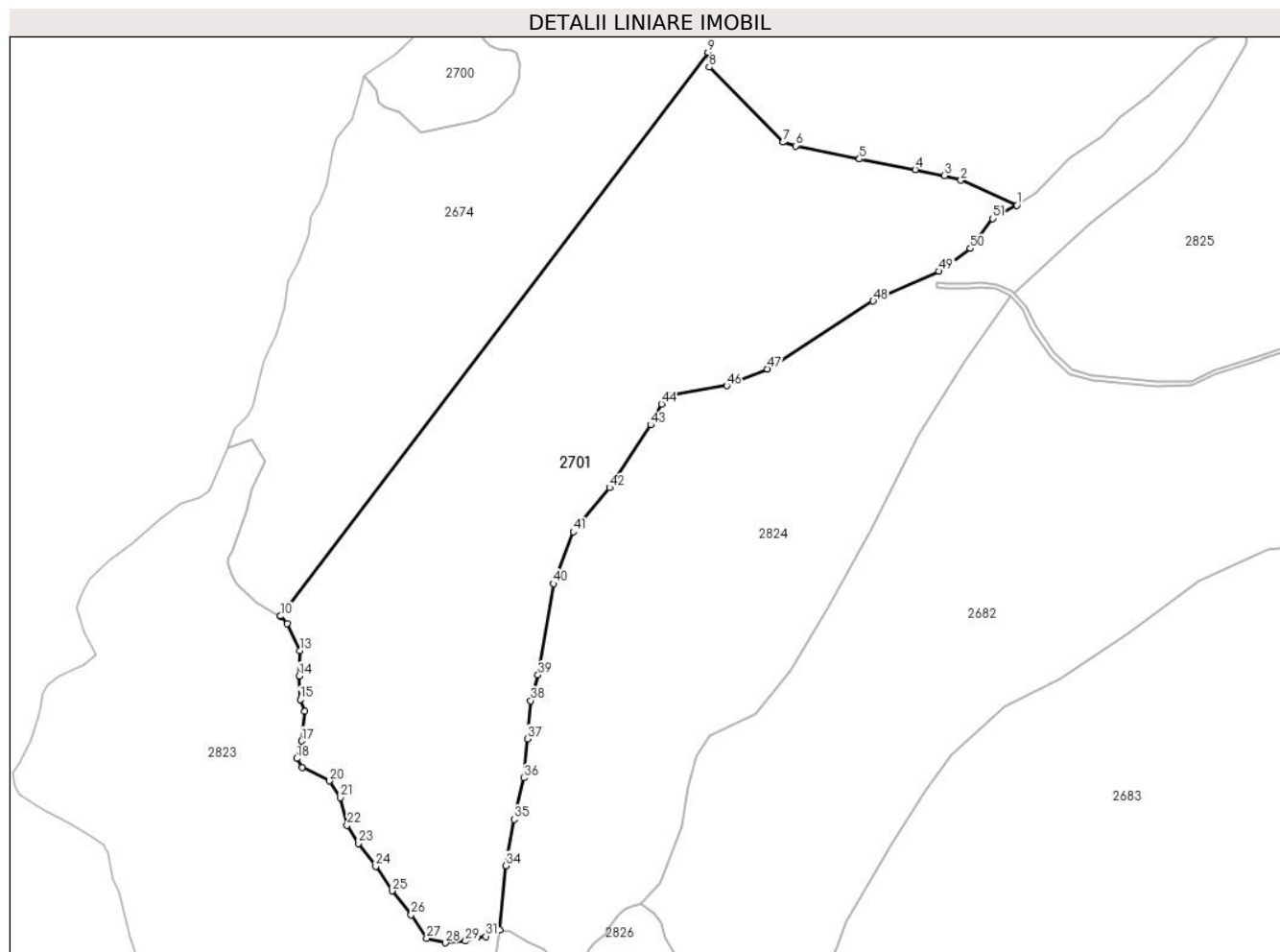
Inscrieri privind dezmembramintele dreptului de proprietate, drepturi reale de garanție și sarcini	Referințe
NU SUNT	

## Anexa Nr. 1 La Partea I

## Teren

Nr cadastral	Suprafața (mp)*	Observații / Referințe
	Din acte: 1.122.100 Masurata: 396.978	

\* Suprafața este determinată în planul de proiecție Stereo 70.



## Date referitoare la teren

Crt	Categorie folosință	Intravilan	Suprafața (mp)	Tarla	Parcelă	Nr. topo	Observații / Referințe
1	padure	NU	396.978	-	-	-	

## Lungime Segmente

1) Valorile lungimilor segmentelor sunt obținute din proiecție în plan.

Punct început	X / Y	Punct sfârșit	X / Y	Lungime segment	Punct început	X / Y	Punct sfârșit	X / Y	Lungime segment	Punct început	X / Y	Punct sfârșit	X / Y	Lungime segment
1	505.889,256 628.700,727	2	505.811,338 628.735,547	85.344	2	505.811,338 628.735,547	3	505.788,634 628.741,905	23.577	3	505.788,634 628.741,905	4	505.747,765 628.750,26	41.714
4	505.747,765 628.750,26	5	505.669,842 628.764,973	79.32	5	505.669,842 628.764,973	6	505.580,884 628.783,277	90.822	6	505.580,884 628.783,277	7	505.563,421 628.788,436	18.209
7	505.563,421 628.788,436	8	505.460,366 628.892,914	146.751	8	505.460,366 628.892,914	9	505.458,627 628.913,646	20.805	9	505.458,627 628.913,646	10	504.862,82 628.128,033	985.989
10	504.862,82 628.128,033	11	504.862,997 628.127,961	0.191	11	504.862,997 628.127,961	12	504.872,306 628.117,517	13.991	12	504.872,306 628.117,517	13	504.889,662 628.079,619	41.683

Punct început	X / Y	Punct sfârșit	X / Y	Lungime segment	Punct început	X / Y	Punct sfârșit	X / Y	Lungime segment	Punct început	X / Y	Punct sfârșit	X / Y	Lungime segment
13	504.889,662 628.079,619	14	504.889,066 628.044,451	35.173	14	504.889,066 628.044,451	15	504.890,258 628.011,667	32.806	15	504.890,258 628.011,667	16	504.896,815 627.994,977	17.932
16	504.896,815 627.994,977	17	504.892,141 627.953,816	41.426	17	504.892,141 627.953,816	18	504.885,436 627.929,408	25.312	18	504.885,436 627.929,408	19	504.892,886 627.916,637	14.785
19	504.892,886 627.916,637	20	504.931,2 627.898,189	42.524	20	504.931,2 627.898,189	21	504.946,1 627.874,775	27.753	21	504.946,1 627.874,775	22	504.955,679 627.836,461	39.493
22	504.955,679 627.836,461	23	504.971,288 627.810,918	29.935	23	504.971,288 627.810,918	24	504.995,572 627.779,281	39.882	24	504.995,572 627.779,281	25	505.018,504 627.744,997	41.246
25	505.018,504 627.744,997	26	505.044,842 627.711,394	42.695	26	505.044,842 627.711,394	27	505.066,638 627.678,926	39.105	27	505.066,638 627.678,926	28	505.092,749 627.672,569	26.874
28	505.092,749 627.672,569	29	505.120,675 627.674,839	28.018	29	505.120,675 627.674,839	30	505.137,704 627.680,515	17.95	30	505.137,704 627.680,515	31	505.149,056 627.681,423	11.388
31	505.149,056 627.681,423	32	505.158,592 627.687,554	11.337	32	505.158,592 627.687,554	33	505.168,375 627.690,686	10.272	33	505.168,375 627.690,686	34	505.176,892 627.780,088	89.807
34	505.176,892 627.780,088	35	505.188,594 627.844,433	65.4	35	505.188,594 627.844,433	36	505.202,022 627.902,297	59.402	36	505.202,022 627.902,297	37	505.207,389 627.956,975	54.941
37	505.207,389 627.956,975	38	505.211,586 628.010,002	53.193	38	505.211,586 628.010,002	39	505.221,886 628.045,861	37.309	39	505.221,886 628.045,861	40	505.243,136 628.172,938	128.841
40	505.243,136 628.172,938	41	505.270,794 628.245,421	77.581	41	505.270,794 628.245,421	42	505.321,341 628.306,936	79.618	42	505.321,341 628.306,936	43	505.378,929 628.394,384	104.707
43	505.378,929 628.394,384	44	505.393,883 628.423,377	32.622	44	505.393,883 628.423,377	45	505.408,533 628.435,585	19.07	45	505.408,533 628.435,585	46	505.484,83 628.449,013	77.47
46	505.484,83 628.449,013	47	505.541,901 628.472,207	61.604	47	505.541,901 628.472,207	48	505.689,138 628.567,036	175.132	48	505.689,138 628.567,036	49	505.780,939 628.608,542	100.748
49	505.780,939 628.608,542	50	505.824,402 628.640,271	53.812	50	505.824,402 628.640,271	51	505.855,263 628.682,07	51.957	51	505.855,263 628.682,07	1	505.889,256 628.700,727	38.776

\*\* Lungimile segmentelor sunt determinate în planul de proiecție Stereo 70 și sunt rotunjite la 1 milimetru.

\*\*\* Distanța dintre puncte este formată din segmente cumulate ce sunt mai mici decât valoarea 1 milimetru.



**DATE DESPRE IMOBILUL NR. 2817**

Oficiul de Cadastru și Publicitate Imobiliară SUCEAVA  
Biroul de Cadastru și Publicitate Imobiliară Vatra Dornei

**A. Partea I. Descrierea imobilului**

TEREN Extravilan

Adresa: Jud. Suceava

Nr. Crt	Nr cadastral Nr. topografic	Suprafața* (mp)	Observații / Referințe
A1		2.500	Sector cadastral:47 Teren neimprijmit;

**Construcții**

Crt	Nr cadastral Nr. topografic	Adresa	Observații / Referințe
A1.1		Jud. Suceava	Nr. niveluri:1; S. construita la sol:210 mp; S. construita desfasurata:210 mp; LOCUINTA P
A1.2		Jud. Suceava	Nr. niveluri:1; S. construita la sol:215 mp; S. construita desfasurata:215 mp; ANEXA

**B. Partea II. Proprietari și acte**

Inscrieri privitoare la dreptul de proprietate și alte drepturi reale		Referințe
/		
Act Normativ nr. 7, din 13/03/1996 emis de PARLAMENTUL ROMANIEI;		
B1	Intabulare, drept de PROPRIETATE, dobandit prin Lege, cota actuala 1/1, cota initiala 1/1 1) <b>NEIDENTIFICAT NEIDENTIFICAT</b>	A1
Act Administrativ nr. 5920, din 07/07/2023 emis de COMUNA POIANA STAMPEI;		
B2	SE NOTEAZA POSESIA FAPTICA IN FAVOAREA LUI 1) <b>BRUJ-GUTIU OVIDIU-DORIN</b>	A1
Act Administrativ nr. 2981, din 31/03/2023 emis de COMUNA POIANA STAMPEI;		
B3	Intabulare, drept de PROPRIETATE, dobandit prin Lege, cota actuala 1/1, cota initiala 1/1 1) <b>BRUJ-GUTIU OVIDIU-DORIN</b>	A1.1, A1.2

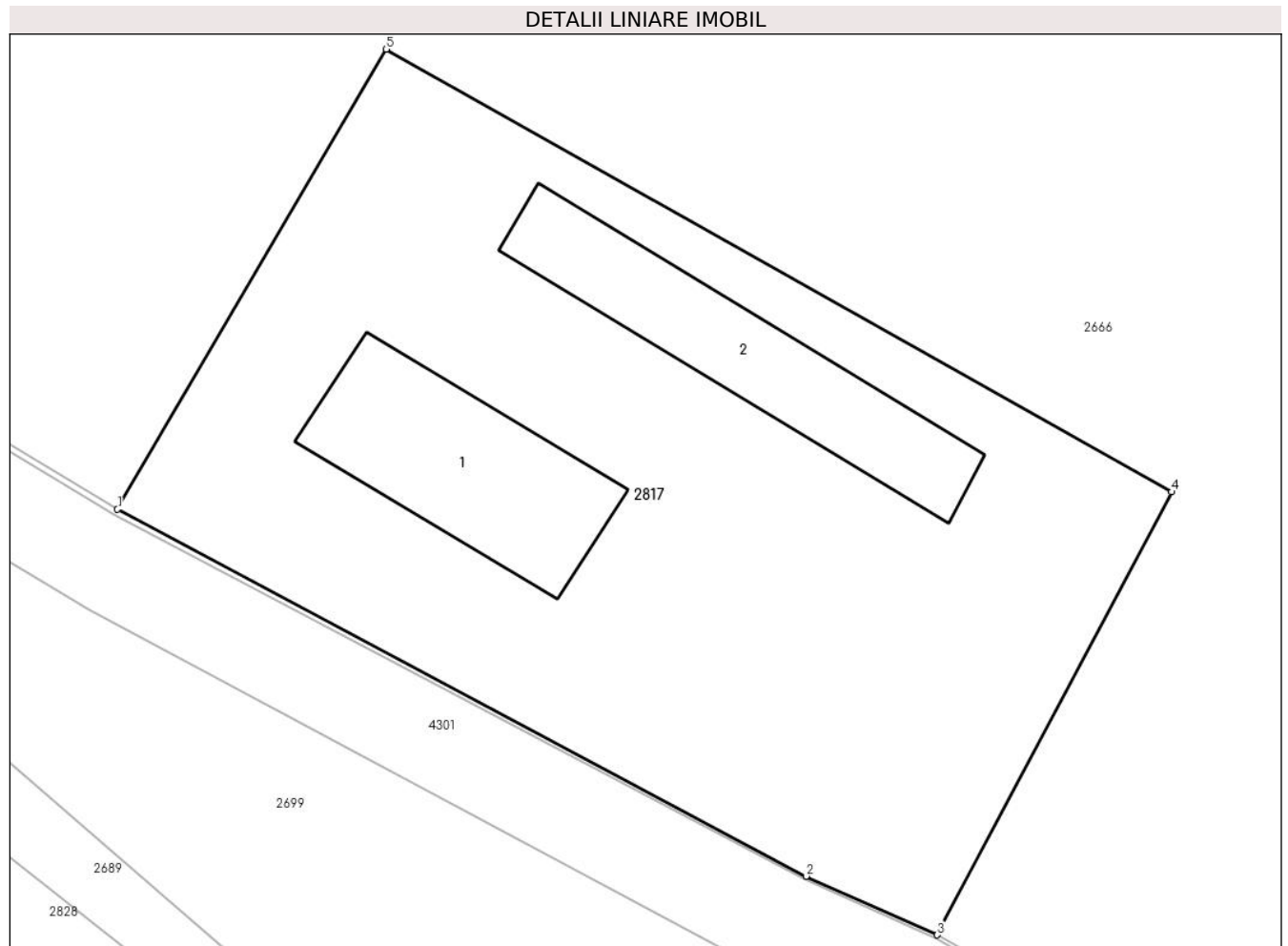
**C. Partea III. SARCINI .**

Inscrieri privind dezmembramintele dreptului de proprietate, drepturi reale de garanție și sarcini	Referințe
NU SUNT	

**Teren**

Nr cadastral	Suprafața (mp)*	Observații / Referințe
	2.500	

\* Suprafața este determinată în planul de proiecție Stereo 70.



**Date referitoare la teren**

Crt	Categorie folosință	Intra vilan	Suprafața (mp)	Tarla	Parcelă	Nr. topo	Observații / Referințe
1	curți constructii	NU	2.500	-	-	-	

**Date referitoare la construcții**

Crt	Număr	Destinație construcție	Supraf. (mp)	Situație juridică	Observații / Referințe
A1.1		construcții de locuințe	210	Cu acte	Nr. niveluri:1; S. construita la sol:210 mp; S. construita desfasurata:210 mp; LOCUINTA P
A1.2		construcții anexa	215	Cu acte	Nr. niveluri:1; S. construita la sol:215 mp; S. construita desfasurata:215 mp; ANEXA

**Lungime Segmente**

1) Valorile lungimilor segmentelor sunt obținute din proiecție în plan.

Punct început	X / Y	Punct sfârșit	X / Y	Lungime segment (** (m)
1	508.217,641 627.579,44	2	508.267,603 627.552,843	56.6
2	508.267,603 627.552,843	3	508.277,118 627.548,587	10.423
3	508.277,118 627.548,587	4	508.294,123 627.580,695	36.333

Punct început	X / Y	Punct sfârşit	X / Y	Lungime segment (** (m)
4	508.294,123 627.580,695	5	508.237,142 627.612,778	65.392
5	508.237,142 627.612,778	1	508.217,641 627.579,44	38.623

\*\* Lungimile segmentelor sunt determinate în planul de proiecţie Stereo 70 şi sunt rotunjite la 1 milimetru.

\*\*\* Distanţa dintre puncte este formată din segmente cumulate ce sunt mai mici decât valoarea 1 milimetru.





**DATE DESPRE IMOBILUL NR. 2818**

Oficiul de Cadastru și Publicitate Imobiliară SUCEAVA  
Biroul de Cadastru și Publicitate Imobiliară Vatra Dornei

**A. Partea I. Descrierea imobilului**

TEREN Extravilan

Adresa: Jud. Suceava

Nr. Crt	Nr cadastral Nr. topografic	Suprafața* (mp)	Observații / Referințe
A1		1.824	Sector cadastral:47 Teren neimprijmit;

**Construcții**

Crt	Nr cadastral Nr. topografic	Adresa	Observații / Referințe
A1.1		Jud. Suceava	Nr. niveluri:1; S. construita la sol:232 mp; S. construita desfasurata:232 mp; LOCUINTA P

**B. Partea II. Proprietari și acte**

Inscrieri privitoare la dreptul de proprietate și alte drepturi reale		Referințe
/		
Act Normativ nr. 7, din 13/03/1996 emis de PARLAMENTUL ROMANIEI;		
B1	Intabulare, drept de PROPRIETATE, dobandit prin Lege, cota actuala 1/1, cota initiala 1/1 1) NEIDENTIFICAT NEIDENTIFICAT	A1
Act Normativ nr. 5921, din 29/11/2006 emis de GUVERNUL ROMANIEI;		
B2	SE NOTEAZA POSESIA FAPTICA IN FAVOAREA LUI 1) VLAD DANILA	A1
Act Administrativ nr. 2981, din 31/03/1996 emis de PRIMARIA COMUNEI POIANA STAMPEI;		
B3	Intabulare, drept de PROPRIETATE, dobandit prin Lege, cota actuala 1/1, cota initiala 1/1 1) VLAD DANILA	A1.1

**C. Partea III. SARCINI .**

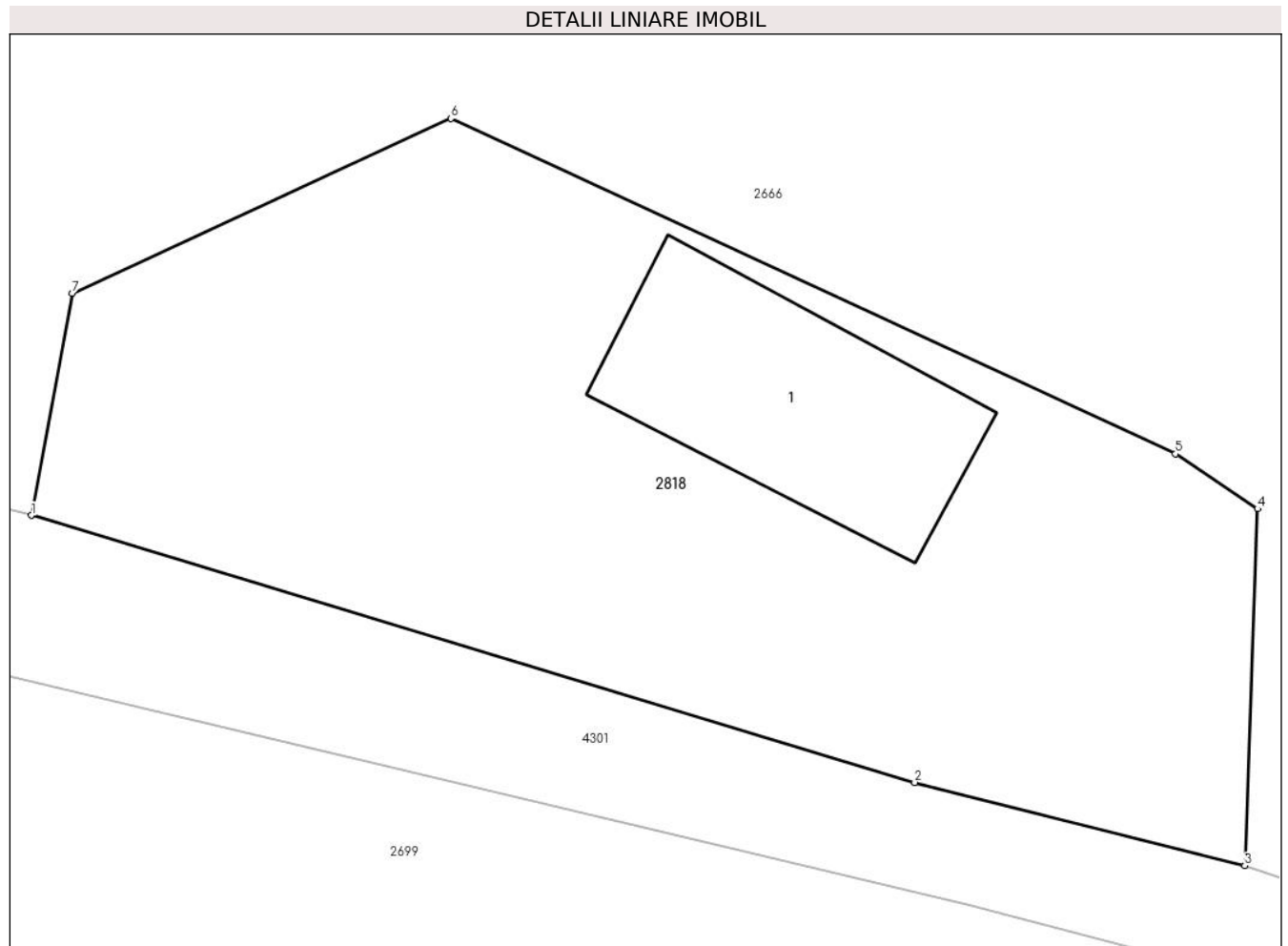
Inscrieri privind dezmembramintele dreptului de proprietate, drepturi reale de garanție și sarcini	Referințe
NU SUNT	

## Anexa Nr. 1 La Partea I

## Teren

Nr cadastral	Suprafața (mp)*	Observații / Referințe
	1.824	

\* Suprafața este determinată în planul de proiecție Stereo 70.



## Date referitoare la teren

Crt	Categorie folosință	Intra vilan	Suprafața (mp)	Tarla	Parcelă	Nr. topo	Observații / Referințe
1	curți constructii	NU	1.824	-	-	-	

## Date referitoare la construcții

Crt	Număr	Destinație construcție	Supraf. (mp)	Situație juridică	Observații / Referințe
A1.1		construcții de locuințe	232	Cu acte	Nr. niveluri:1; S. construita la sol:232 mp; S. construita desfasurata:232 mp; LOCUINTA P

## Lungime Segmente

1) Valorile lungimilor segmentelor sunt obținute din proiecție în plan.

Punct început	X / Y	Punct sfârșit	X / Y	Lungime segment (** (m)
1	509.046,305 627.116,627	2	509.099,03 627.100,708	55.076
2	509.099,03 627.100,708	3	509.118,728 627.095,746	20.313
3	509.118,728 627.095,746	4	509.119,494 627.117,025	21.293
4	509.119,494 627.117,025	5	509.114,603 627.120,295	5.883

Punct început	X / Y	Punct sfârșit	X / Y	Lungime segment (** (m)
5	509.114,603 627.120,295	6	509.071,353 627.140,29	47.648
6	509.071,353 627.140,29	7	509.048,745 627.129,857	24.899
7	509.048,745 627.129,857	1	509.046,305 627.116,627	13.453

\*\* Lungimile segmentelor sunt determinate în planul de proiecție Stereo 70 și sunt rotunjite la 1 milimetru.

\*\*\* Distanța dintre puncte este formată din segmente cumulate ce sunt mai mici decât valoarea 1 milimetru.



**DATE DESPRE IMOBILUL NR. 2819**

Oficiul de Cadastru și Publicitate Imobiliară SUCEAVA  
Biroul de Cadastru și Publicitate Imobiliară Vatra Dornei

**A. Partea I. Descrierea imobilului**

TEREN Extravilan

Adresa: Jud. Suceava

Nr. Crt	Nr cadastral Nr. topografic	Suprafața* (mp)	Observații / Referințe
A1		Din acte: 89.608 Masurata: 26.145	Sector cadastral:48 Teren neimprejmuit; Suprafata din TP 273 se afla la ID - 2819, 2820, 2821, 2839, 2843, 2844, 2605, 4040, 4036, 4038, 4039, 4035, 2603, 2657, 2656

**B. Partea II. Proprietari și acte**

Inscrieri privitoare la dreptul de proprietate și alte drepturi reale		Referințe
/		
Act Administrativ nr. 273, din 21/06/2005 emis de CJSIPT SUCEAVA;		
B1	Intabulare, drept de PROPRIETATE, dobandit prin Lege, cota actuala 1/1, cota initiala 1/1 1) COMUNA JOSENI BARGAULUI, CIF:4347429	A1

**C. Partea III. SARCINI .**

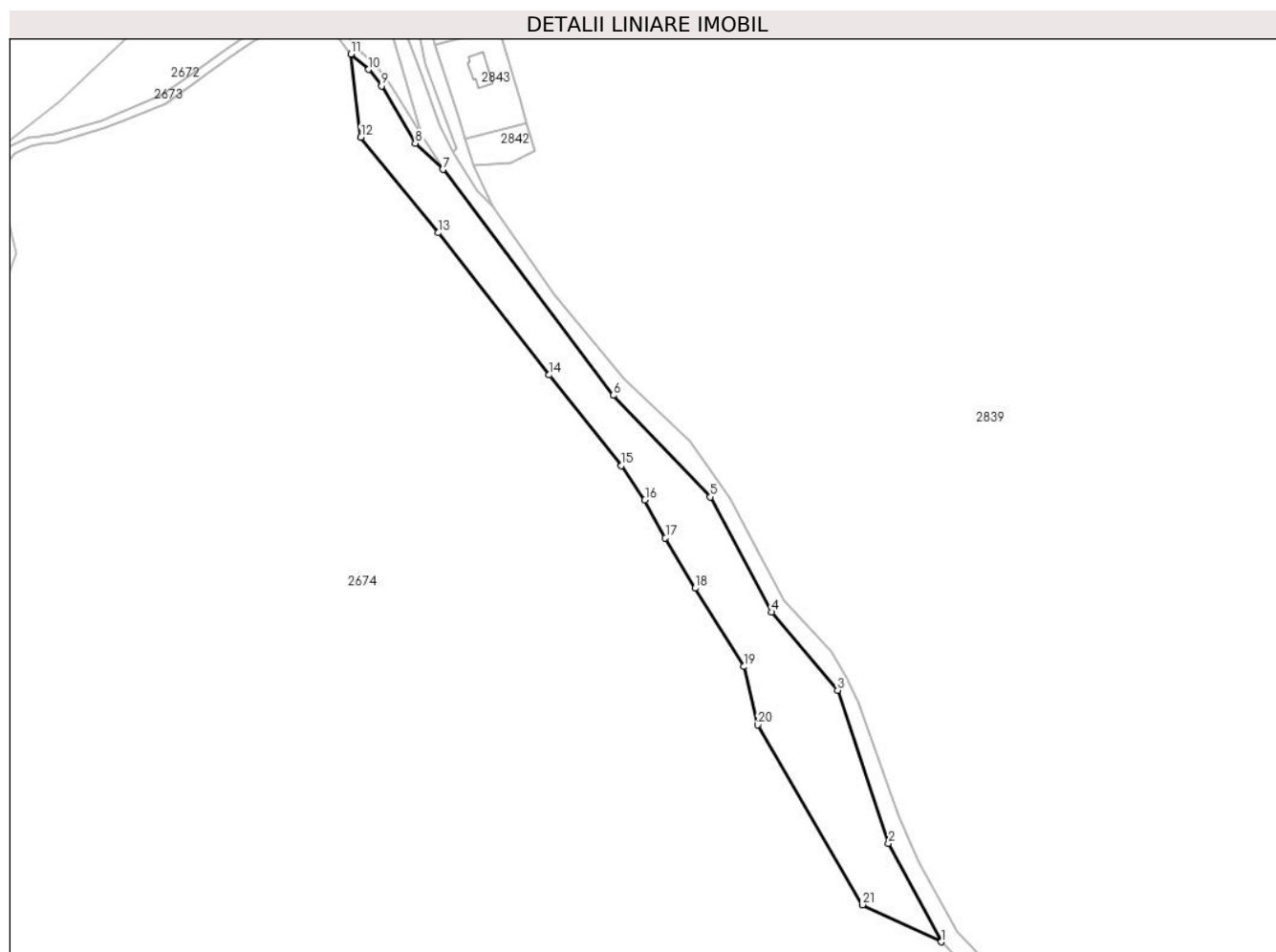
Inscrieri privind dezmembramintele dreptului de proprietate, drepturi reale de garanție și sarcini	Referințe
NU SUNT	

## Anexa Nr. 1 La Partea I

## Teren

Nr cadastral	Suprafața (mp)*	Observații / Referințe
	Din acte: 89.608 Masurata: 26.145	Suprafata din TP 273 se afla la ID - 2819, 2820, 2821, 2839, 2843, 2844, 2605, 4040, 4036, 4038, 4039, 4035, 2603, 2657, 2656

\* Suprafața este determinată în planul de proiecție Stereo 70.



## Date referitoare la teren

Crt	Categorie folosință	Intravilan	Suprafața (mp)	Tarla	Parcelă	Nr. topo	Observații / Referințe
1	padure	NU	26.145	-	-	-	

## Lungime Segmente

1) Valorile lungimilor segmentelor sunt obținute din proiecție în plan.

Punct început	X / Y	Punct sfârșit	X / Y	Lungime segment (** (m)
1	504.341,245 635.248,584	2	504.303,548 635.318,632	79.547
3	504.267,25 635.427,673	4	504.220,269 635.483,374	72.868
5	504.176,648 635.565,426	6	504.107,224 635.637,687	100.207
7	503.985,873 635.798,679	8	503.966,231 635.817,191	26.991

Punct început	X / Y	Punct sfârșit	X / Y	Lungime segment (** (m)
2	504.303,548 635.318,632	3	504.267,25 635.427,673	114.924
4	504.220,269 635.483,374	5	504.176,648 635.565,426	92.926
6	504.107,224 635.637,687	7	503.985,873 635.798,679	201.605
8	503.966,231 635.817,191	9	503.942,132 635.858,107	47.486

Punct început	X / Y	Punct sfârşit	X / Y	Lungime segment (** (m)
9	503.942,132 635.858,107	10	503.933,058 635.869,9	14.88
11	503.920,359 635.880,803	12	503.927,395 635.821,519	59.7
13	503.982,674 635.753,584	14	504.061,718 635.652,268	128.502
15	504.113,206 635.587,806	16	504.129,845 635.563,18	29.72
17	504.144,479 635.536,235	18	504.165,83 635.500,443	41.677
19	504.200,367 635.444,555	20	504.210,367 635.403,13	42.615
21	504.285,092 635.275,03	1	504.341,245 635.248,584	62.069

Punct început	X / Y	Punct sfârşit	X / Y	Lungime segment (** (m)
10	503.933,058 635.869,9	11	503.920,359 635.880,803	16.737
12	503.927,395 635.821,519	13	503.982,674 635.753,584	87.584
14	504.061,718 635.652,268	15	504.113,206 635.587,806	82.501
16	504.129,845 635.563,18	17	504.144,479 635.536,235	30.662
18	504.165,83 635.500,443	19	504.200,367 635.444,555	65.698
20	504.210,367 635.403,13	21	504.285,092 635.275,03	148.302

\*\* Lungimile segmentelor sunt determinate în planul de proiecție Stereo 70 și sunt rotunjite la 1 milimetru.

\*\*\* Distanța dintre puncte este formată din segmente cumulate ce sunt mai mici decât valoarea 1 milimetru.





**DATE DESPRE IMOBILUL NR. 2820**

Oficiul de Cadastru și Publicitate Imobiliară SUCEAVA  
Biroul de Cadastru și Publicitate Imobiliară Vatra Dornei

**A. Partea I. Descrierea imobilului**

TEREN Extravilan

Adresa: Jud. Suceava

Nr. Crt	Nr cadastral Nr. topografic	Suprafața* (mp)	Observații / Referințe
A1		Din acte: 89.608 Masurata: 13.968	Sector cadastral:48 Teren neimprejmuit; Suprafata din TP 273 se afla la ID - 2819, 2820, 2821, 2839, 2843, 2844, 2605, 4040, 4036, 4038, 4039, 4035, 2603, 2657, 2656

**B. Partea II. Proprietari și acte**

Inscrieri privitoare la dreptul de proprietate și alte drepturi reale		Referințe
/		
Act Administrativ nr. 273, din 21/06/2005 emis de CJSIPT SUCEAVA;		
B1	Intabulare, drept de PROPRIETATE, dobandit prin Lege, cota actuala 1/1, cota initiala 1/1 1) COMUNA JOSENI BARGAULUI, CIF:4347429	A1

**C. Partea III. SARCINI .**

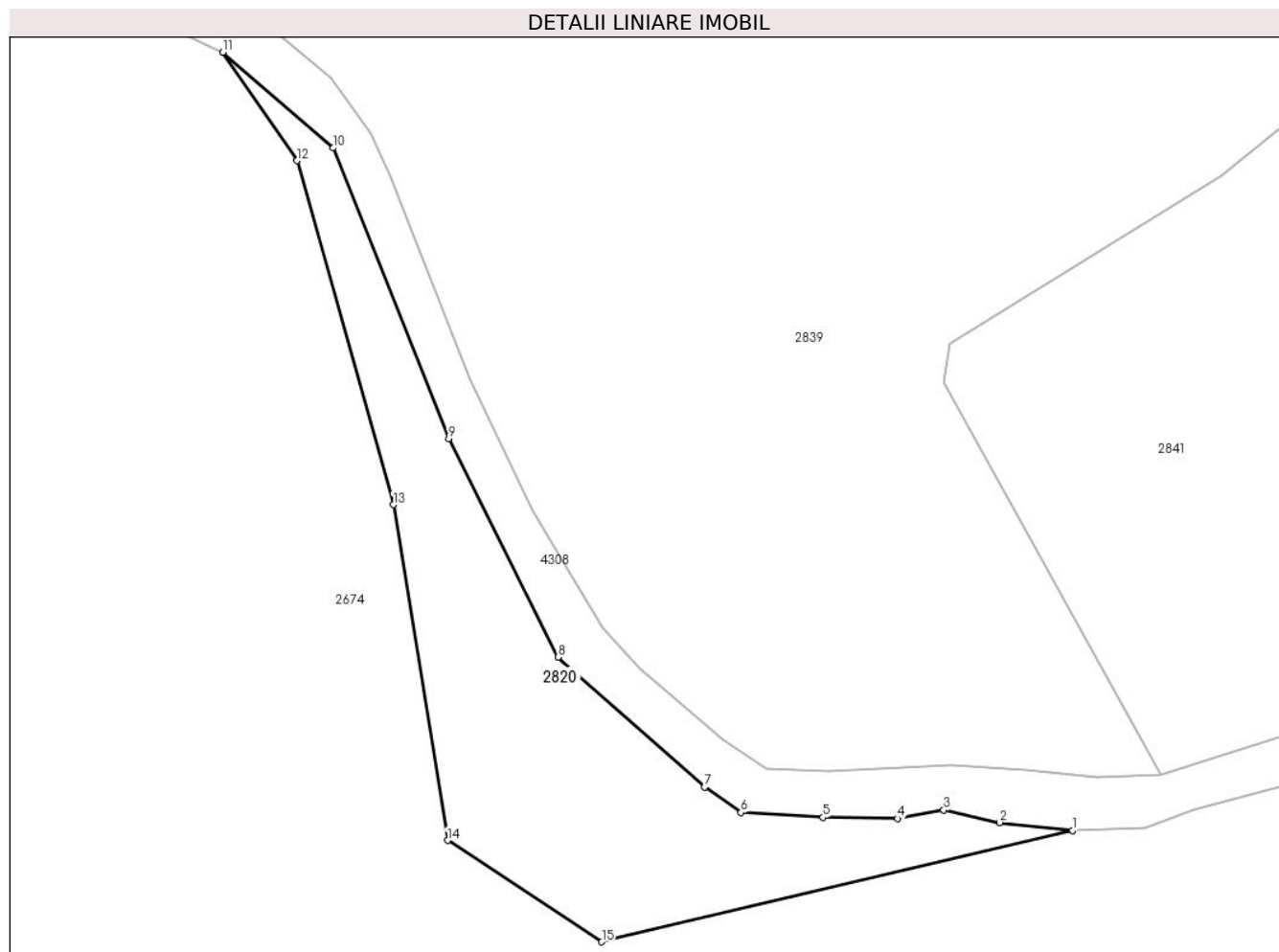
Inscrieri privind dezmembramintele dreptului de proprietate, drepturi reale de garanție și sarcini	Referințe
NU SUNT	

## Anexa Nr. 1 La Partea I

## Teren

Nr cadastral	Suprafața (mp)*	Observații / Referințe
	Din acte: 89.608 Masurata: 13.968	Suprafata din TP 273 se afla la ID - 2819, 2820, 2821, 2839, 2843, 2844, 2605, 4040, 4036, 4038, 4039, 4035, 2603, 2657, 2656

\* Suprafața este determinată în planul de proiecție Stereo 70.



## Date referitoare la teren

Crt	Categorie folosință	Intra vilan	Suprafața (mp)	Tarla	Parcelă	Nr. topo	Observații / Referințe
1	padure	NU	13.968	-	-	-	

## Lungime Segmente

1) Valorile lungimilor segmentelor sunt obținute din proiecție în plan.

Punct început	X / Y	Punct sfârșit	X / Y	Lungime segment (** (m)
1	504.797,322 634.875,776	2	504.772,432 634.878,426	25.031
2	504.772,432 634.878,426	3	504.753,389 634.882,693	19.515
3	504.753,389 634.882,693	4	504.737,635 634.879,767	16.023
4	504.737,635 634.879,767	5	504.712,143 634.880,241	25.496

Punct început	X / Y	Punct sfârşit	X / Y	Lungime segment (** (m)
5	504.712,143 634.880,241	6	504.684,142 634.881,854	28.047
6	504.684,142 634.881,854	7	504.671,693 634.890,57	15.197
7	504.671,693 634.890,57	8	504.621,72 634.934,885	66.792
8	504.621,72 634.934,885	9	504.584,362 635.009,372	83.33
9	504.584,362 635.009,372	10	504.544,979 635.108,564	106.724
10	504.544,979 635.108,564	11	504.507,282 635.141,197	49.86
11	504.507,282 635.141,197	12	504.532,546 635.104,195	44.804
12	504.532,546 635.104,195	13	504.565,501 634.986,845	121.89
13	504.565,501 634.986,845	14	504.583,987 634.872,308	116.019
14	504.583,987 634.872,308	15	504.636,634 634.837,745	62.979
15	504.636,634 634.837,745	1	504.797,322 634.875,776	165.127

\*\* Lungimile segmentelor sunt determinate în planul de proiecție Stereo 70 și sunt rotunjite la 1 milimetru.

\*\*\* Distanța dintre puncte este formată din segmente cumulate ce sunt mai mici decât valoarea 1 milimetru.



**DATE DESPRE IMOBILUL NR. 2821**

Oficiul de Cadastru și Publicitate Imobiliară SUCEAVA  
Biroul de Cadastru și Publicitate Imobiliară Vatra Dornei

**A. Partea I. Descrierea imobilului**

TEREN Extravilan

Adresa: Jud. Suceava

Nr. Crt	Nr cadastral Nr. topografic	Suprafața* (mp)	Observații / Referințe
A1		Din acte: 89.608 Masurata: 11.955	Sector cadastral:48 Teren neimprejmuit; Suprafata din TP 273 se afla la ID - 2819, 2820, 2821, 2839, 2843, 2844, 2605, 4040, 4036, 4038, 4039, 4035, 2603, 2657, 2656

**B. Partea II. Proprietari și acte**

Inscrieri privitoare la dreptul de proprietate și alte drepturi reale		Referințe
/		
Act Administrativ nr. 273, din 21/06/2005 emis de CJSIPT SUCEAVA;		
B1	Intabulare, drept de PROPRIETATE, dobandit prin Lege, cota actuala 1/1, cota initiala 1/1 1) COMUNA JOSENI BARGAULUI, CIF:4347429	A1

**C. Partea III. SARCINI .**

Inscrieri privind dezmembramintele dreptului de proprietate, drepturi reale de garanție și sarcini	Referințe
NU SUNT	

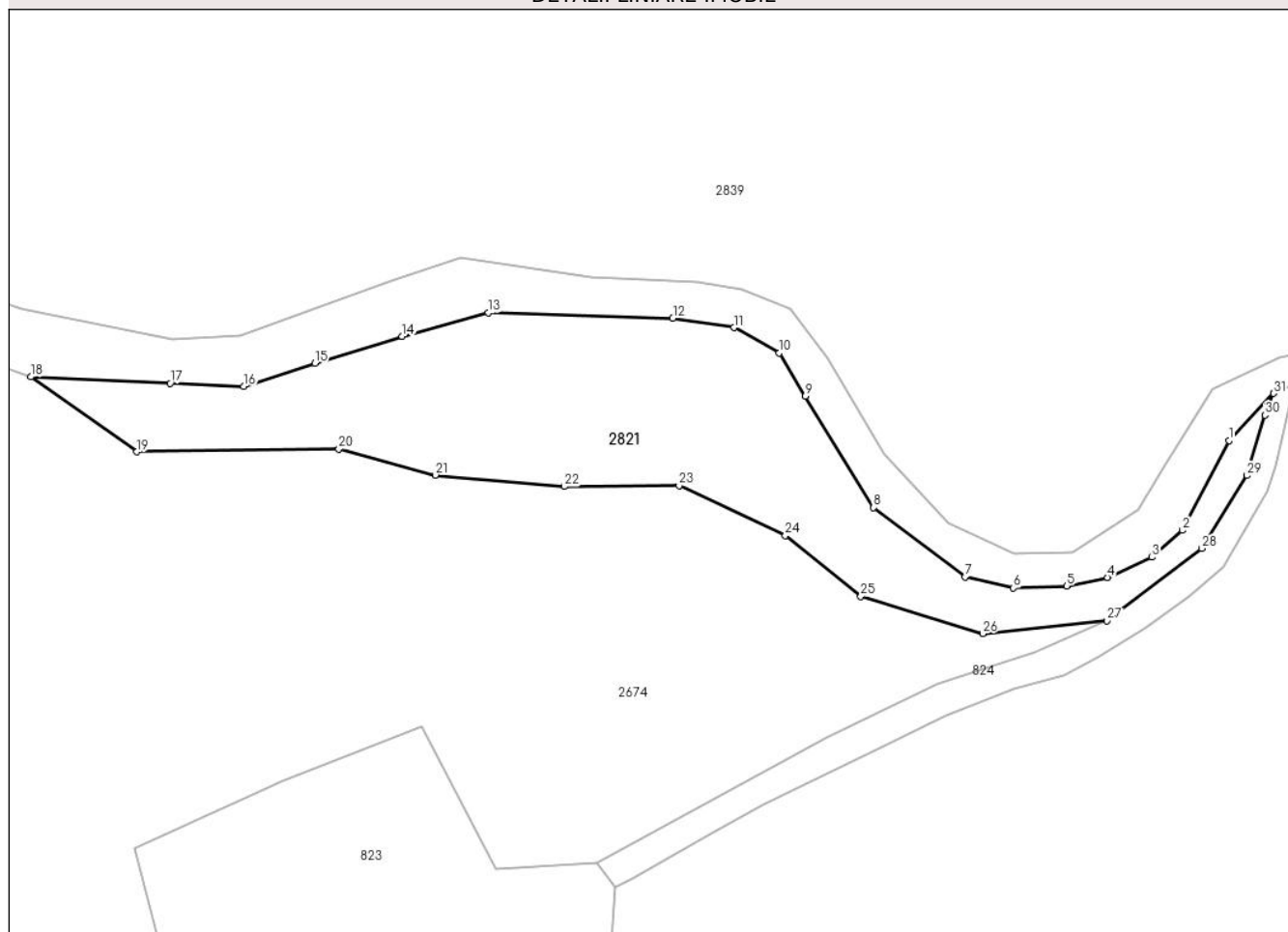
## Anexa Nr. 1 La Partea I

## Teren

Nr cadastral	Suprafața (mp)*	Observații / Referințe
	Din acte: 89.608 Masurata: 11.955	Suprafata din TP 273 se afla la ID - 2819, 2820, 2821, 2839, 2843, 2844, 2605, 4040, 4036, 4038, 4039, 4035, 2603, 2657, 2656

\* Suprafața este determinată în planul de proiecție Stereo 70.

## DETALII LINIARE IMOBIL



## Date referitoare la teren

Crt	Categorie folosință	Intravilan	Suprafața (mp)	Tarla	Parcelă	Nr. topo	Observații / Referințe
1	padure	NU	11.955	-	-	-	

## Lungime Segmente

1) Valorile lungimilor segmentelor sunt obținute din proiecție în plan.

Punct început	X / Y	Punct sfârșit	X / Y	Lungime segment (** (m)
1	505.833,251 634.868,084	2	505.818,646 634.839,827	31.808
3	505.808,962 634.831,413	4	505.794,992 634.825,063	15.345
5	505.782,133 634.822,364	6	505.765,464 634.821,729	16.681
7	505.750,224 634.825,222	8	505.721,49 634.846,971	36.037

Punct început	X / Y	Punct sfârșit	X / Y	Lungime segment (** (m)
2	505.818,646 634.839,827	3	505.808,962 634.831,413	12.829
4	505.794,992 634.825,063	5	505.782,133 634.822,364	13.139
6	505.765,464 634.821,729	7	505.750,224 634.825,222	15.635
8	505.721,49 634.846,971	9	505.700,059 634.882,055	41.112

Punct început	X / Y	Punct sfârșit	X / Y	Lungime segment (** (m)
9	505.700,059 634.882,055	10	505.691,804 634.895,548	15.818
11	505.677,534 634.903,571	12	505.658,378 634.906,451	19.371
13	505.600,331 634.908,18	14	505.573,218 634.900,787	28.103
15	505.545,754 634.892,373	16	505.523,37 634.885,071	23.545
17	505.500,351 634.886,023	18	505.456,51 634.888,06	43.888
19	505.489,831 634.864,531	20	505.553,309 634.865,442	63.485
21	505.583,66 634.857,211	22	505.624,298 634.853,611	40.797
23	505.660,307 634.853,868	24	505.693,744 634.838,178	36.935
25	505.717,422 634.819,046	26	505.755,78 634.807,406	40.085
27	505.794,884 634.811,467	28	505.824,583 634.834,15	37.37
29	505.838,906 634.857,075	30	505.844,502 634.876,05	19.783
31	505.847,244 634.882,885	1	505.833,251 634.868,084	20.368

Punct început	X / Y	Punct sfârșit	X / Y	Lungime segment (** (m)
10	505.691,804 634.895,548	11	505.677,534 634.903,571	16.371
12	505.658,378 634.906,451	13	505.600,331 634.908,18	58.073
14	505.573,218 634.900,787	15	505.545,754 634.892,373	28.724
16	505.523,37 634.885,071	17	505.500,351 634.886,023	23.039
18	505.456,51 634.888,06	19	505.489,831 634.864,531	40.791
20	505.553,309 634.865,442	21	505.583,66 634.857,211	31.447
22	505.624,298 634.853,611	23	505.660,307 634.853,868	36.01
24	505.693,744 634.838,178	25	505.717,422 634.819,046	30.441
26	505.755,78 634.807,406	27	505.794,884 634.811,467	39.314
28	505.824,583 634.834,15	29	505.838,906 634.857,075	27.032
30	505.844,502 634.876,05	31	505.847,244 634.882,885	7.364

\*\* Lungimile segmentelor sunt determinate în planul de proiecție Stereo 70 și sunt rotunjite la 1 milimetru.

\*\*\* Distanța dintre puncte este formată din segmente cumulate ce sunt mai mici decât valoarea 1 milimetru.





**DATE DESPRE IMOBILUL NR. 2822**

Oficiul de Cadastru și Publicitate Imobiliară SUCEAVA  
Biroul de Cadastru și Publicitate Imobiliară Vatra Dornei

**A. Partea I. Descrierea imobilului**

TEREN Extravilan

Adresa: Jud. Suceava

Nr. Crt	Nr cadastral Nr. topografic	Suprafața* (mp)	Observații / Referințe
A1		3.721	Sector cadastral:48 Teren neimprejmuit;

**B. Partea II. Proprietari și acte**

Inscrieri privitoare la dreptul de proprietate și alte drepturi reale		Referințe
/		
Act Administrativ nr. 7, din 12/10/2011 emis de PRIMARIA COMUNEI POIANA STAMPEI (Pozitia nr 2);		
B1	Inscrierea provizorie, drept de PROPRIETATE, dobandit prin Lege, cota actuala 1/1, cota initiala 1/1 1) COMUNA PRUNDU BARGAULUI, CIF:4347410	A1

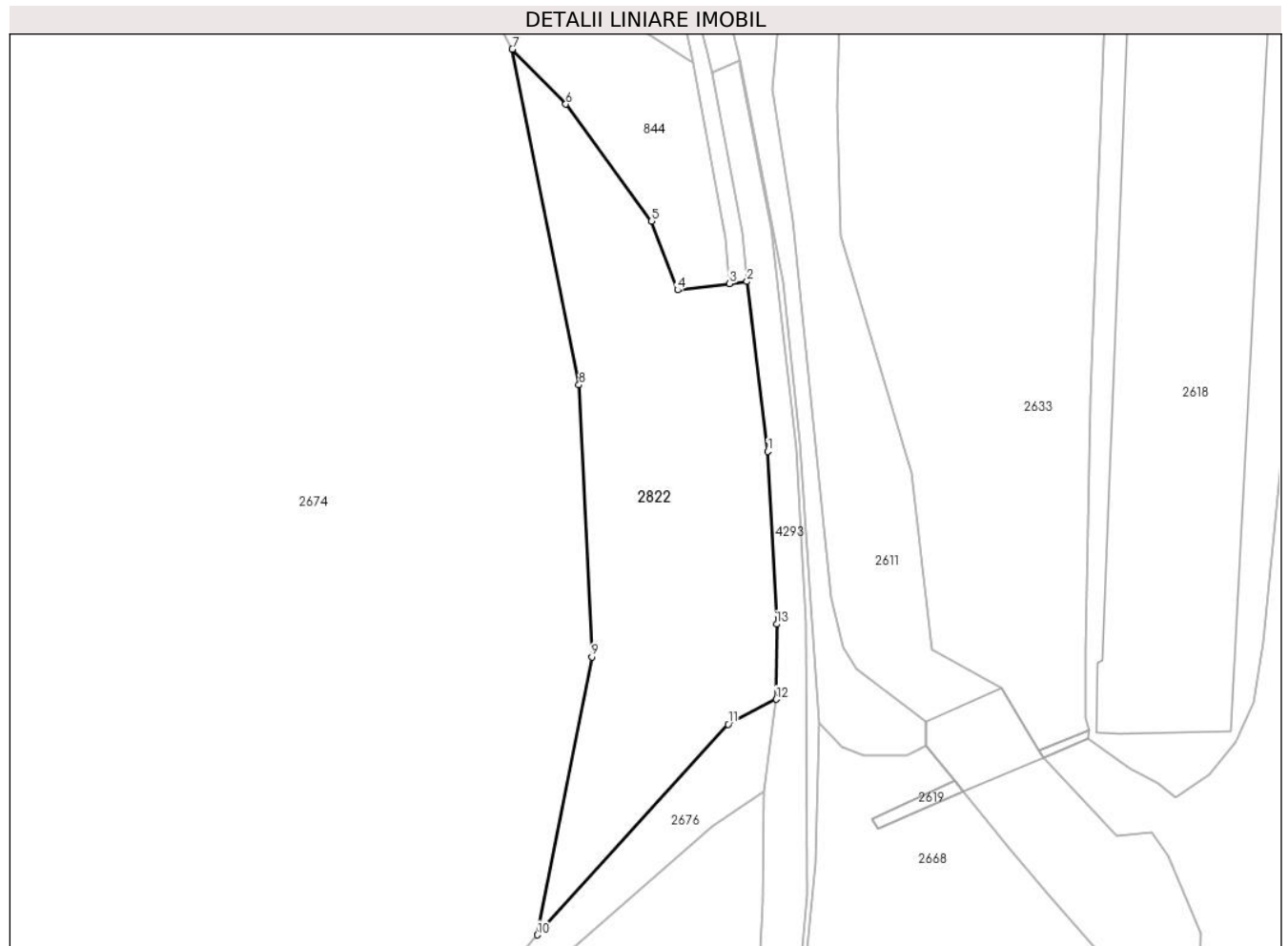
**C. Partea III. SARCINI .**

Inscrieri privind dezmembramintele dreptului de proprietate, drepturi reale de garanție și sarcini	Referințe
NU SUNT	

**Teren**

Nr cadastral	Suprafața (mp)*	Observații / Referințe
	3.721	

\* Suprafața este determinată în planul de proiecție Stereo 70.



**Date referitoare la teren**

Crt	Categorie folosință	Intra vilan	Suprafața (mp)	Tarla	Parcelă	Nr. topo	Observații / Referințe
1	pasune	NU	3.721	-	-	-	

**Lungime Segmente**

1) Valorile lungimilor segmentelor sunt obținute din proiecție în plan.

Punct început	X / Y	Punct sfârșit	X / Y	Lungime segment (** (m)
1	506.574,199 634.217,275	2	506.570,469 634.247,999	30.95
2	506.570,469 634.247,999	3	506.567,298 634.247,639	3.191
3	506.567,298 634.247,639	4	506.557,889 634.246,468	9.482
4	506.557,889 634.246,468	5	506.553,164 634.258,913	13.312
5	506.553,164 634.258,913	6	506.537,63 634.280,092	26.265

Punct început	X / Y	Punct sfârşit	X / Y	Lungime segment (** (m)
6	506.537,63 634.280,092	7	506.527,957 634.290,028	13.867
7	506.527,957 634.290,028	8	506.540,036 634.229,318	61.9
8	506.540,036 634.229,318	9	506.542,38 634.180,097	49.277
9	506.542,38 634.180,097	10	506.532,493 634.129,832	51.228
10	506.532,493 634.129,832	11	506.567,041 634.167,92	51.422
11	506.567,041 634.167,92	12	506.575,757 634.172,45	9.823
12	506.575,757 634.172,45	13	506.575,835 634.186,037	13.587
13	506.575,835 634.186,037	1	506.574,199 634.217,275	31.281

\*\* Lungimile segmentelor sunt determinate în planul de proiecție Stereo 70 și sunt rotunjite la 1 milimetru.

\*\*\* Distanța dintre puncte este formată din segmente cumulate ce sunt mai mici decât valoarea 1 milimetru.



**DATE DESPRE IMOBILUL NR. 2823**

Oficiul de Cadastru și Publicitate Imobiliară SUCEAVA  
Biroul de Cadastru și Publicitate Imobiliară Vatra Dornei

**A. Partea I. Descrierea imobilului**

TEREN Extravilan

Adresa: Jud. Suceava

Nr. Crt	Nr cadastral Nr. topografic	Suprafața* (mp)	Observații / Referințe
A1		Din acte: 2.655.000 Masurata: 333.972	Sector cadastral:48 Teren neimprejmuit;

**B. Partea II. Proprietari și acte**

Inscrieri privitoare la dreptul de proprietate și alte drepturi reale		Referințe
/		
Act Normativ nr. HG 905, din 22/08/2002 emis de GUVERNUL ROMANIEI (Anexa 6, pozitia 113);		
B1	Intabulare, drept de PROPRIETATE Domeniul public, dobandit prin Lege, cota actuala 1/1, cota initiala 1/1 1) COMUNA BISTRITA BARGAULUI, CIF:4347437	A1

**C. Partea III. SARCINI .**

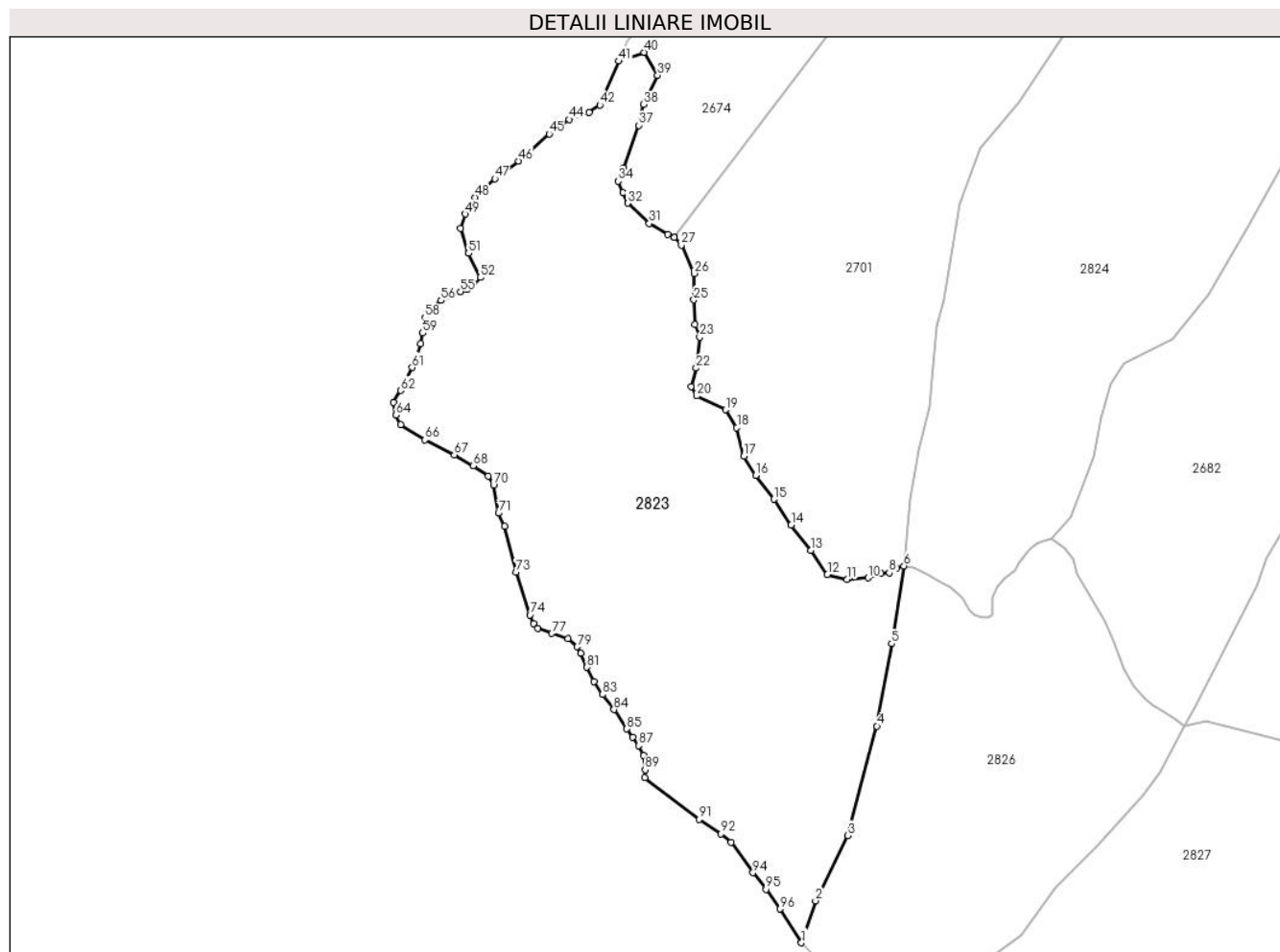
Inscrieri privind dezmembramintele dreptului de proprietate, drepturi reale de garanție și sarcini	Referințe
NU SUNT	

## Anexa Nr. 1 La Partea I

## Teren

Nr cadastral	Suprafața (mp)*	Observații / Referințe
	Din acte: 2.655.000 Masurata: 333.972	

\* Suprafața este determinată în planul de proiecție Stereo 70.



## Date referitoare la teren

Crt	Categorie folosință	Intravilan	Suprafața (mp)	Tarla	Parcelă	Nr. topo	Observații / Referințe
1	pasune	NU	333.972	-	-	-	

## Lungime Segmente

1) Valorile lungimilor segmentelor sunt obținute din proiecție în plan.

Punct început	X / Y	Punct sfârșit	X / Y	Lungime segment	Punct început	X / Y	Punct sfârșit	X / Y	Lungime segment	Punct început	X / Y	Punct sfârșit	X / Y	Lungime segment
1	505.032,045 627.189,296	2	505.050,798 627.245,211	58.976	2	505.050,798 627.245,211	3	505.093,715 627.332,0	96.82	3	505.093,715 627.332,0	4	505.132,433 627.477,577	150.638
4	505.132,433 627.477,577	5	505.152,27 627.587,14	111.344	5	505.152,27 627.587,14	6	505.168,375 627.690,686	104.791	6	505.168,375 627.690,686	7	505.158,592 627.687,554	10.272
7	505.158,592 627.687,554	8	505.149,056 627.681,423	11.337	8	505.149,056 627.681,423	9	505.137,704 627.680,515	11.388	9	505.137,704 627.680,515	10	505.120,675 627.674,839	17.95
10	505.120,675 627.674,839	11	505.092,749 627.672,569	28.018	11	505.092,749 627.672,569	12	505.066,638 627.678,926	26.874	12	505.066,638 627.678,926	13	505.044,842 627.711,394	39.105

Punct început	X / Y	Punct sfârșit	X / Y	Lungime segment	Punct început	X / Y	Punct sfârșit	X / Y	Lungime segment	Punct început	X / Y	Punct sfârșit	X / Y	Lungime segment
13	505.044,842 627.711,394	14	505.018,504 627.744,997	42.695	14	505.018,504 627.744,997	15	504.995,572 627.779,281	41.246	15	504.995,572 627.779,281	16	504.971,288 627.810,918	39.882
16	504.971,288 627.810,918	17	504.955,679 627.836,461	29.935	17	504.955,679 627.836,461	18	504.946,1 627.874,775	39.493	18	504.946,1 627.874,775	19	504.931,2 627.898,189	27.753
19	504.931,2 627.898,189	20	504.892,886 627.916,637	42.524	20	504.892,886 627.916,637	21	504.885,436 627.929,408	14.785	21	504.885,436 627.929,408	22	504.892,141 627.953,816	25.312
22	504.892,141 627.953,816	23	504.896,815 627.994,977	41.426	23	504.896,815 627.994,977	24	504.890,258 628.011,667	17.932	24	504.890,258 628.011,667	25	504.889,066 628.044,451	32.806
25	504.889,066 628.044,451	26	504.889,662 628.079,619	35.173	26	504.889,662 628.079,619	27	504.872,306 628.117,517	41.683	27	504.872,306 628.117,517	28	504.862,997 628.127,961	13.991
28	504.862,997 628.127,961	29	504.862,82 628.128,033	0.191	29	504.862,82 628.128,033	30	504.854,596 628.131,367	8.874	30	504.854,596 628.131,367	31	504.829,621 628.146,352	29.126
31	504.829,621 628.146,352	32	504.800,786 628.173,144	39.361	32	504.800,786 628.173,144	33	504.794,656 628.187,22	15.353	33	504.794,656 628.187,22	34	504.788,525 628.202,433	16.402
34	504.788,525 628.202,433	35	504.791,477 628.209,925	8.053	35	504.791,477 628.209,925	36	504.795,791 628.219,688	10.674	36	504.795,791 628.219,688	37	504.815,93 628.276,692	60.457
37	504.815,93 628.276,692	38	504.822,117 628.304,478	28.466	38	504.822,117 628.304,478	39	504.840,825 628.343,28	43.076	39	504.840,825 628.343,28	40	504.822,81 628.373,767	35.412
40	504.822,81 628.373,767	41	504.789,354 628.361,995	35.467	41	504.789,354 628.361,995	42	504.763,983 628.303,924	63.371	42	504.763,983 628.303,924	43	504.749,628 628.293,912	17.502
43	504.749,628 628.293,912	44	504.723,119 628.284,46	28.144	44	504.723,119 628.284,46	45	504.696,539 628.265,23	32.807	45	504.696,539 628.265,23	46	504.655,969 628.229,216	54.249
46	504.655,969 628.229,216	47	504.624,142 628.205,79	39.519	47	504.624,142 628.205,79	48	504.597,562 628.180,965	36.37	48	504.597,562 628.180,965	49	504.584,621 628.158,587	25.85
49	504.584,621 628.158,587	50	504.578,676 628.139,706	19.795	50	504.578,676 628.139,706	51	504.589,168 628.106,49	34.834	51	504.589,168 628.106,49	52	504.604,906 628.074,322	35.812
52	504.604,906 628.074,322	53	504.596,163 628.065,231	12.613	53	504.596,163 628.065,231	54	504.587,42 628.058,588	10.98	54	504.587,42 628.058,588	55	504.578,6 628.055,633	9.302
55	504.578,6 628.055,633	56	504.552,719 628.043,745	28.481	56	504.552,719 628.043,745	57	504.537,68 628.032,556	18.745	57	504.537,68 628.032,556	58	504.531,035 628.020,668	13.619
58	504.531,035 628.020,668	59	504.528,237 628.000,388	20.472	59	504.528,237 628.000,388	60	504.525,439 627.986,402	14.263	60	504.525,439 627.986,402	61	504.514,25 627.954,486	33.82
61	504.514,25 627.954,486	62	504.498,861 627.924,067	34.09	62	504.498,861 627.924,067	63	504.489,418 627.908,333	18.35	63	504.489,418 627.908,333	64	504.492,566 627.891,2	17.42
64	504.492,566 627.891,2	65	504.498,658 627.878,346	14.225	65	504.498,658 627.878,346	66	504.531,173 627.858,223	38.238	66	504.531,173 627.858,223	67	504.570,265 627.838,371	43.844
67	504.570,265 627.838,371	68	504.595,382 627.823,924	28.975	68	504.595,382 627.823,924	69	504.615,338 627.809,993	24.338	69	504.615,338 627.809,993	70	504.622,43 627.798,057	13.884
70	504.622,43 627.798,057	71	504.629,14 627.760,866	37.791	71	504.629,14 627.760,866	72	504.637,226 627.743,323	19.317	72	504.637,226 627.743,323	73	504.652,547 627.682,363	62.856
73	504.652,547 627.682,363	74	504.670,955 627.625,435	59.83	74	504.670,955 627.625,435	75	504.675,428 627.613,74	12.521	75	504.675,428 627.613,74	76	504.681,499 627.607,661	8.591
76	504.681,499 627.607,661	77	504.700,25 627.600,781	19.973	77	504.700,25 627.600,781	78	504.721,238 627.593,902	22.087	78	504.721,238 627.593,902	79	504.733,797 627.583,066	16.588
79	504.733,797 627.583,066	80	504.738,786 627.574,123	10.24	80	504.738,786 627.574,123	81	504.746,377 627.555,825	19.81	81	504.746,377 627.555,825	82	504.755,771 627.536,902	21.126
82	504.755,771 627.536,902	83	504.767,796 627.519,536	21.123	83	504.767,796 627.519,536	84	504.782,761 627.499,499	25.009	84	504.782,761 627.499,499	85	504.799,597 627.473,852	30.679
85	504.799,597 627.473,852	86	504.807,614 627.462,765	13.682	86	504.807,614 627.462,765	87	504.815,63 627.451,678	13.681	87	504.815,63 627.451,678	88	504.822,074 627.438,75	14.445
88	504.822,074 627.438,75	89	504.824,212 627.419,248	19.619	89	504.824,212 627.419,248	90	504.823,983 627.408,964	10.287	90	504.823,983 627.408,964	91	504.895,829 627.353,527	90.747
91	504.895,829 627.353,527	92	504.925,131 627.334,24	35.08	92	504.925,131 627.334,24	93	504.938,729 627.323,103	17.577	93	504.938,729 627.323,103	94	504.967,563 627.282,484	49.813
94	504.967,563 627.282,484	95	504.984,986 627.260,46	28.082	95	504.984,986 627.260,46	96	505.003,662 627.234,255	32.179	96	505.003,662 627.234,255	1	505.032,045 627.189,296	53.169

\*\* Lungimile segmentelor sunt determinate în planul de proiecție Stereo 70 și sunt rotunjite la 1 milimetru.

\*\*\* Distanța dintre puncte este formată din segmente cumulate ce sunt mai mici decât valoarea 1 milimetru.





**DATE DESPRE IMOBILUL NR. 2824**

Oficiul de Cadastru și Publicitate Imobiliară SUCEAVA  
Biroul de Cadastru și Publicitate Imobiliară Vatra Dornei

**A. Partea I. Descrierea imobilului**

TEREN Extravilan

Adresa: Jud. Suceava

Nr. Crt	Nr cadastral Nr. topografic	Suprafața* (mp)	Observații / Referințe
A1		Din acte: 1.122.100 Masurata: 319.567	Sector cadastral:48 Teren neimprejmuit;

**B. Partea II. Proprietari și acte**

Inscrieri privitoare la dreptul de proprietate și alte drepturi reale		Referințe
/		
Act Administrativ nr. 7, din 12/10/2011 emis de PRIMARIA COMUNEI POIANA STAMPEI (Pozitia 1);		
B1	Inscrierea provizorie, drept de PROPRIETATE, dobandit prin Lege, cota actuala 1/1, cota initiala 1/1 1) COMUNA PRUNDU BARGAULUI, CIF:4347410	A1

**C. Partea III. SARCINI .**

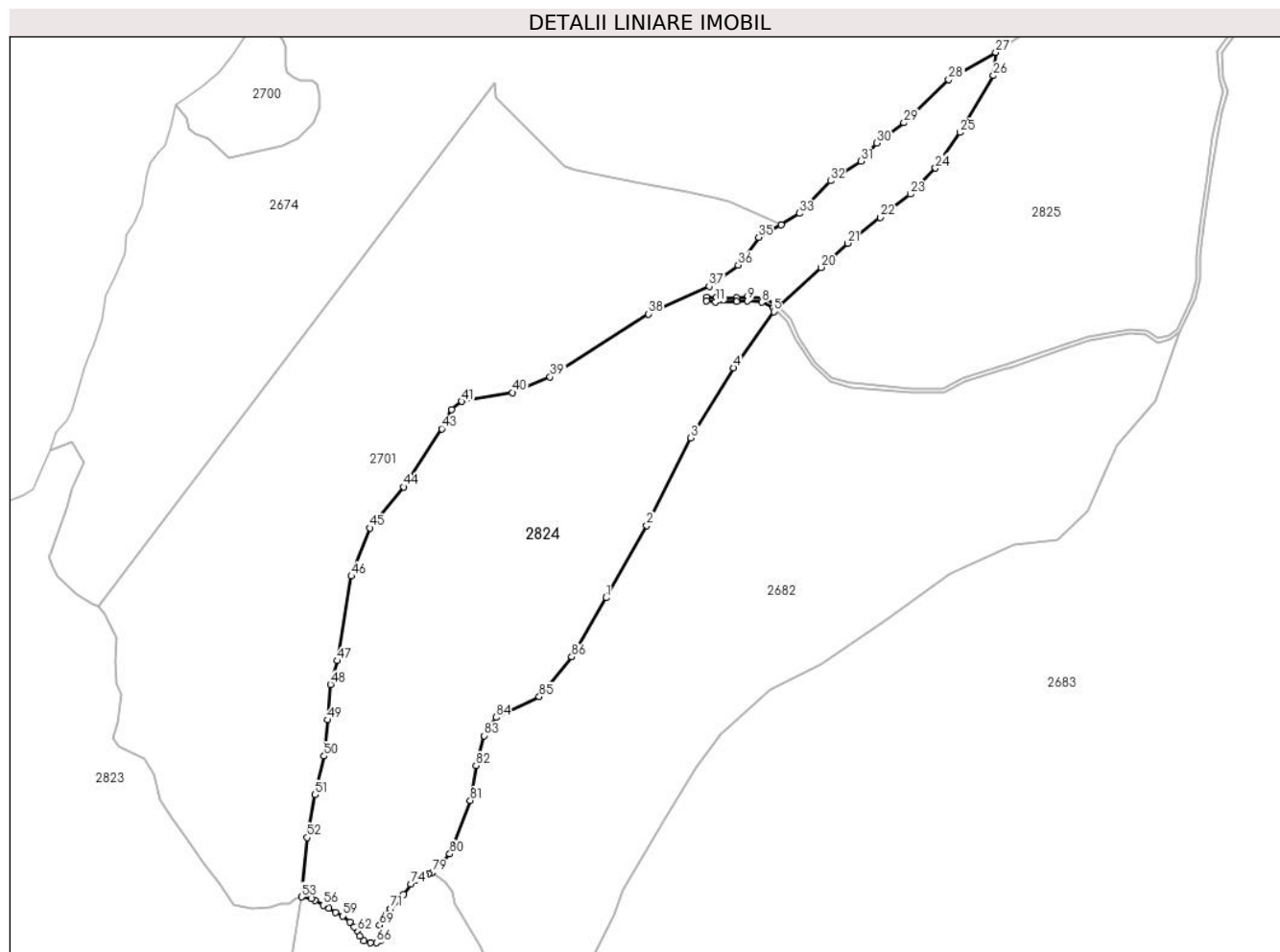
Inscrieri privind dezmembramintele dreptului de proprietate, drepturi reale de garanție și sarcini	Referințe
NU SUNT	

## Anexa Nr. 1 La Partea I

## Teren

Nr cadastral	Suprafața (mp)*	Observații / Referințe
	Din acte: 1.122.100 Masurata: 319.567	

\* Suprafața este determinată în planul de proiecție Stereo 70.



## Date referitoare la teren

Crt	Categorie folosință	Intravilan	Suprafața (mp)	Tarla	Parcelă	Nr. topo	Observații / Referințe
1	padure	NU	319.567	-	-	-	

## Lungime Segmente

1) Valorile lungimilor segmentelor sunt obținute din proiecție în plan.

Punct început	X / Y	Punct sfârșit	X / Y	Lungime segment
1	505.626,069 628.140,362	2	505.687,085 628.249,081	124.671
4	505.817,63 628.485,894	5	505.877,903 628.570,497	103.877
7	505.877,835 628.576,718	8	505.860,358 628.584,505	19.133
10	505.822,17 628.585,358	11	505.790,676 628.585,173	31.495
2	505.687,085 628.249,081	3	505.753,099 628.380,593	147.15
5	505.877,903 628.570,497	6	505.879,765 628.574,737	4.631
8	505.860,358 628.584,505	9	505.838,636 628.586,624	21.825
11	505.790,676 628.585,173	12	505.776,945 628.586,505	13.795
3	505.753,099 628.380,593	4	505.817,63 628.485,894	123.501
6	505.879,765 628.574,737	7	505.877,835 628.576,718	2.766
9	505.838,636 628.586,624	10	505.822,17 628.585,358	16.515
12	505.776,945 628.586,505	13	505.777,525 628.592,477	6.0

Punct început	X / Y	Punct sfârșit	X / Y	Lungime segment	Punct început	X / Y	Punct sfârșit	X / Y	Lungime segment	Punct început	X / Y	Punct sfârșit	X / Y	Lungime segment
13	505.777,525 628.592,477	14	505.790,948 628.591,175	13.486	14	505.790,948 628.591,175	15	505.821,922 628.591,356	30.975	15	505.821,922 628.591,356	16	505.838,698 628.592,646	16.826
16	505.838,698 628.592,646	17	505.861,91 628.590,383	23.322	17	505.861,91 628.590,383	18	505.881,329 628.581,73	21.26	18	505.881,329 628.581,73	19	505.885,061 628.577,9	5.348
19	505.885,061 628.577,9	20	505.948,77 628.636,953	86.868	20	505.948,77 628.636,953	21	505.989,195 628.673,177	54.28	21	505.989,195 628.673,177	22	506.038,01 628.712,067	62.413
22	506.038,01 628.712,067	23	506.083,397 628.747,146	57.363	23	506.083,397 628.747,146	24	506.121,151 628.786,039	54.204	24	506.121,151 628.786,039	25	506.158,163 628.839,777	65.251
25	506.158,163 628.839,777	26	506.208,178 628.925,165	98.958	26	506.208,178 628.925,165	27	506.211,482 628.960,075	35.066	27	506.211,482 628.960,075	28	506.140,955 628.919,167	81.532
28	506.140,955 628.919,167	29	506.073,486 628.854,238	93.637	29	506.073,486 628.854,238	30	506.032,846 628.823,758	50.8	30	506.032,846 628.823,758	31	506.008,875 628.796,453	36.334
31	506.008,875 628.796,453	32	505.963,313 628.766,926	54.293	32	505.963,313 628.766,926	33	505.916,482 628.718,189	67.59	33	505.916,482 628.718,189	34	505.889,256 628.700,727	32.345
34	505.889,256 628.700,727	35	505.855,263 628.682,07	38.776	35	505.855,263 628.682,07	36	505.824,402 628.640,271	51.957	36	505.824,402 628.640,271	37	505.780,939 628.608,542	53.812
37	505.780,939 628.608,542	38	505.689,138 628.567,036	100.748	38	505.689,138 628.567,036	39	505.541,901 628.472,207	175.132	39	505.541,901 628.472,207	40	505.484,83 628.449,013	61.604
40	505.484,83 628.449,013	41	505.408,533 628.435,585	77.47	41	505.408,533 628.435,585	42	505.393,883 628.423,377	19.07	42	505.393,883 628.423,377	43	505.378,929 628.394,384	32.622
43	505.378,929 628.394,384	44	505.321,341 628.306,936	104.707	44	505.321,341 628.306,936	45	505.270,794 628.245,421	79.618	45	505.270,794 628.245,421	46	505.243,136 628.172,938	77.581
46	505.243,136 628.172,938	47	505.221,886 628.045,861	128.841	47	505.221,886 628.045,861	48	505.211,586 628.010,002	37.309	48	505.211,586 628.010,002	49	505.207,389 627.956,975	53.193
49	505.207,389 627.956,975	50	505.202,022 627.902,297	54.941	50	505.202,022 627.902,297	51	505.188,594 627.844,433	59.402	51	505.188,594 627.844,433	52	505.176,892 627.780,088	65.4
52	505.176,892 627.780,088	53	505.168,375 627.690,686	89.807	53	505.168,375 627.690,686	54	505.182,417 627.688,841	14.163	54	505.182,417 627.688,841	55	505.188,701 627.685,598	7.071
55	505.188,701 627.685,598	56	505.200,601 627.678,47	13.871	56	505.200,601 627.678,47	57	505.208,884 627.673,674	9.571	57	505.208,884 627.673,674	58	505.219,491 627.667,862	12.095
58	505.219,491 627.667,862	59	505.229,954 627.662,34	11.831	59	505.229,954 627.662,34	60	505.240,707 627.653,186	14.122	60	505.240,707 627.653,186	61	505.247,246 627.645,92	9.775
61	505.247,246 627.645,92	62	505.251,46 627.639,962	7.298	62	505.251,46 627.639,962	63	505.255,741 627.631,886	9.14	63	505.255,741 627.631,886	64	505.261,991 627.624,855	9.407
64	505.261,991 627.624,855	65	505.271,952 627.621,925	10.383	65	505.271,952 627.621,925	66	505.281,132 627.622,12	9.182	66	505.281,132 627.622,12	67	505.286,406 627.624,855	5.941
67	505.286,406 627.624,855	68	505.286,601 627.630,519	5.667	68	505.286,601 627.630,519	69	505.285,429 627.648,293	17.813	69	505.285,429 627.648,293	70	505.292,119 627.662,83	16.003
70	505.292,119 627.662,83	71	505.301,884 627.673,177	14.227	71	505.301,884 627.673,177	72	505.316,299 627.685,266	18.813	72	505.316,299 627.685,266	73	505.321,856 627.694,711	10.958
73	505.321,856 627.694,711	74	505.332,344 627.709,852	18.419	74	505.332,344 627.709,852	75	505.338,735 627.715,607	8.6	75	505.338,735 627.715,607	76	505.345,568 627.720,132	8.195
76	505.345,568 627.720,132	77	505.353,56 627.723,474	8.663	77	505.353,56 627.723,474	78	505.359,373 627.725,217	6.069	78	505.359,373 627.725,217	79	505.364,573 627.727,341	5.617
79	505.364,573 627.727,341	80	505.391,208 627.755,259	38.585	80	505.391,208 627.755,259	81	505.421,817 627.835,666	86.036	81	505.421,817 627.835,666	82	505.430,667 627.888,159	53.234
82	505.430,667 627.888,159	83	505.442,974 627.933,161	46.654	83	505.442,974 627.933,161	84	505.460,553 627.960,506	32.508	84	505.460,553 627.960,506	85	505.525,498 627.991,758	72.073
85	505.525,498 627.991,758	86	505.574,286 628.051,609	77.217	86	505.574,286 628.051,609	1	505.626,069 628.140,362	102.755					

\*\* Lungimile segmentelor sunt determinate în planul de proiecție Stereo 70 și sunt rotunjite la 1 milimetru.

\*\*\* Distanța dintre puncte este formată din segmente cumulate ce sunt mai mici decât valoarea 1 milimetru.



**DATE DESPRE IMOBILUL NR. 2825**

Oficiul de Cadastru și Publicitate Imobiliară SUCEAVA  
Biroul de Cadastru și Publicitate Imobiliară Vatra Dornei

**A. Partea I. Descrierea imobilului**

TEREN Extravilan

Adresa: Jud. Suceava

Nr. Crt	Nr cadastral Nr. topografic	Suprafața* (mp)	Observații / Referințe
A1	31387	Din acte: 13.879.000 Masurata: 262.004	Sector cadastral:48 Teren neimprejmuț;

**B. Partea II. Proprietari și acte**

Inscrieri privitoare la dreptul de proprietate și alte drepturi reale		Referințe
/		
Act Administrativ nr. 272, din 21/06/2005 emis de CJSIPT SUCEAVA;		
B1	Intabulare, drept de PROPRIETATE, dobandit prin Reconstituire, cota actuala 1/1, cota initiala 1/1 1) COMUNA PRUNDU BARGAULUI, CIF:4347410	A1

**C. Partea III. SARCINI .**

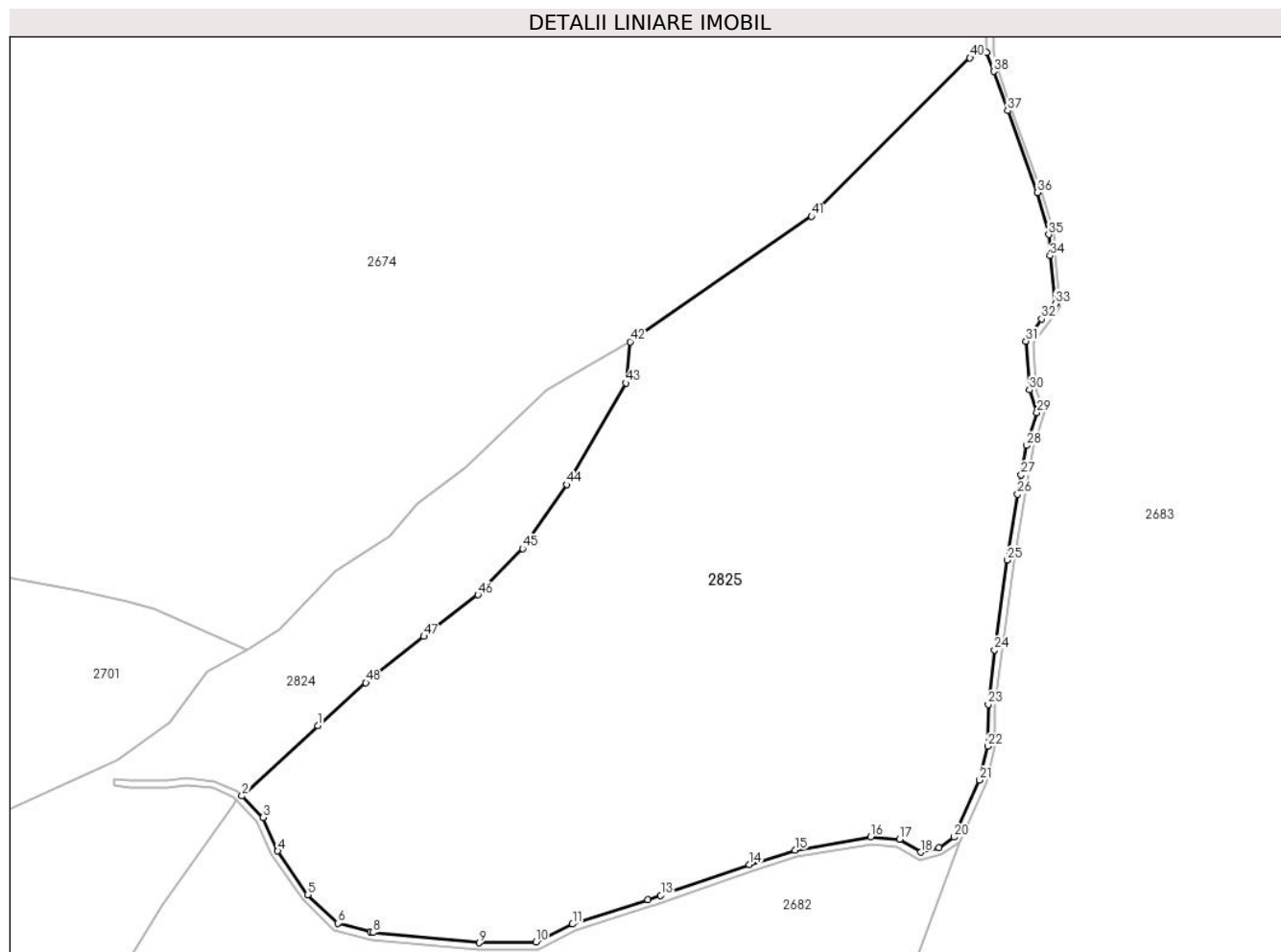
Inscrieri privind dezmembramintele dreptului de proprietate, drepturi reale de garanție și sarcini	Referințe
NU SUNT	

## Anexa Nr. 1 La Partea I

## Teren

Nr cadastral	Suprafața (mp)*	Observații / Referințe
31387	Din acte: 13.879.000 Masurata: 262.004	

\* Suprafața este determinată în planul de proiecție Stereo 70.



## Date referitoare la teren

Crt	Categorie folosință	Intravilan	Suprafața (mp)	Tarla	Parcelă	Nr. topo	Observații / Referințe
1	padure	NU	262.004	-	-	-	

## Lungime Segmente

1) Valorile lungimilor segmentelor sunt obținute din proiecție în plan.

Punct început	X / Y	Punct sfârșit	X / Y	Lungime segment	Punct început	X / Y	Punct sfârșit	X / Y	Lungime segment	Punct început	X / Y	Punct sfârșit	X / Y	Lungime segment
1	505.948,77 628.636,953	2	505.885,061 628.577,9	86.868	2	505.885,061 628.577,9	3	505.902,653 628.559,843	25.21	3	505.902,653 628.559,843	4	505.915,104 628.531,574	30.89
4	505.915,104 628.531,574	5	505.940,321 628.494,861	44.539	5	505.940,321 628.494,861	6	505.965,823 628.470,873	35.011	6	505.965,823 628.470,873	7	505.993,121 628.463,656	28.236
7	505.993,121 628.463,656	8	505.995,294 628.463,081	2.248	8	505.995,294 628.463,081	9	506.084,46 628.454,436	89.584	9	506.084,46 628.454,436	10	506.132,214 628.455,155	47.759
10	506.132,214 628.455,155	11	506.163,038 628.470,082	34.248	11	506.163,038 628.470,082	12	506.226,584 628.490,628	66.785	12	506.226,584 628.490,628	13	506.237,218 628.494,319	11.256

Punct început	X / Y	Punct sfârșit	X / Y	Lungime segment	Punct început	X / Y	Punct sfârșit	X / Y	Lungime segment	Punct început	X / Y	Punct sfârșit	X / Y	Lungime segment
13	506.237,218 628.494,319	14	506.311,886 628.520,241	79.04	14	506.311,886 628.520,241	15	506.350,111 628.532,553	40.159	15	506.350,111 628.532,553	16	506.413,994 628.543,616	64.834
16	506.413,994 628.543,616	17	506.438,329 628.541,459	24.43	17	506.438,329 628.541,459	18	506.456,121 628.530,653	20.816	18	506.456,121 628.530,653	19	506.471,453 628.534,424	15.789
19	506.471,453 628.534,424	20	506.483,946 628.543,357	15.358	20	506.483,946 628.543,357	21	506.505,522 628.591,37	52.638	21	506.505,522 628.591,37	22	506.512,496 628.619,737	29.212
22	506.512,496 628.619,737	23	506.512,768 628.654,922	35.186	23	506.512,768 628.654,922	24	506.517,998 628.700,813	46.188	24	506.517,998 628.700,813	25	506.528,965 628.776,249	76.229
25	506.528,965 628.776,249	26	506.537,468 628.831,69	56.089	26	506.537,468 628.831,69	27	506.540,524 628.847,953	16.548	27	506.540,524 628.847,953	28	506.545,181 628.872,734	25.215
28	506.545,181 628.872,734	29	506.553,819 628.900,451	29.032	29	506.553,819 628.900,451	30	506.547,323 628.919,564	20.187	30	506.547,323 628.919,564	31	506.544,481 628.960,523	41.057
31	506.544,481 628.960,523	32	506.557,848 628.979,056	22.851	32	506.557,848 628.979,056	33	506.569,198 628.992,096	17.288	33	506.569,198 628.992,096	34	506.564,721 629.032,298	40.451
34	506.564,721 629.032,298	35	506.563,618 629.050,12	17.856	35	506.563,618 629.050,12	36	506.553,917 629.085,572	36.755	36	506.553,917 629.085,572	37	506.529,057 629.154,351	73.134
37	506.529,057 629.154,351	38	506.517,31 629.187,366	35.043	38	506.517,31 629.187,366	39	506.511,47 629.203,412	17.076	39	506.511,47 629.203,412	40	506.497,421 629.198,891	14.759
40	506.497,421 629.198,891	41	506.364,092 629.065,536	188.574	41	506.364,092 629.065,536	42	506.211,482 628.960,075	185.504	42	506.211,482 628.960,075	43	506.208,178 628.925,165	35.066
43	506.208,178 628.925,165	44	506.158,163 628.839,777	98.958	44	506.158,163 628.839,777	45	506.121,151 628.786,039	65.251	45	506.121,151 628.786,039	46	506.083,397 628.747,146	54.204
46	506.083,397 628.747,146	47	506.038,01 628.712,067	57.363	47	506.038,01 628.712,067	48	505.989,195 628.673,177	62.413	48	505.989,195 628.673,177	1	505.948,77 628.636,953	54.28

\*\* Lungimile segmentelor sunt determinate în planul de proiecție Stereo 70 și sunt rotunjite la 1 milimetru.

\*\*\* Distanța dintre puncte este formată din segmente cumulate ce sunt mai mici decât valoarea 1 milimetru.





**DATE DESPRE IMOBILUL NR. 2826**

Oficiul de Cadastru și Publicitate Imobiliară SUCEAVA  
Biroul de Cadastru și Publicitate Imobiliară Vatra Dornei

**A. Partea I. Descrierea imobilului**

TEREN Extravilan

Adresa: Jud. Suceava

Nr. Crt	Nr cadastral Nr. topografic	Suprafața* (mp)	Observații / Referințe
A1		Din acte: 2.655.000 Masurata: 183.954	Sector cadastral:48 Teren neimprejmuit;

**B. Partea II. Proprietari și acte**

Inscrieri privitoare la dreptul de proprietate și alte drepturi reale		Referințe
/		
Act Normativ nr. HG 905, din 22/08/2002 emis de GUVERNUL ROMANIEI (Anexa 6, pozitia 113);		
B1	Intabulare, drept de PROPRIETATE Domeniul public, dobandit prin Lege, cota actuala 1/1, cota initiala 1/1 1) COMUNA BISTRITA BARGAULUI, CIF:4347437	A1

**C. Partea III. SARCINI .**

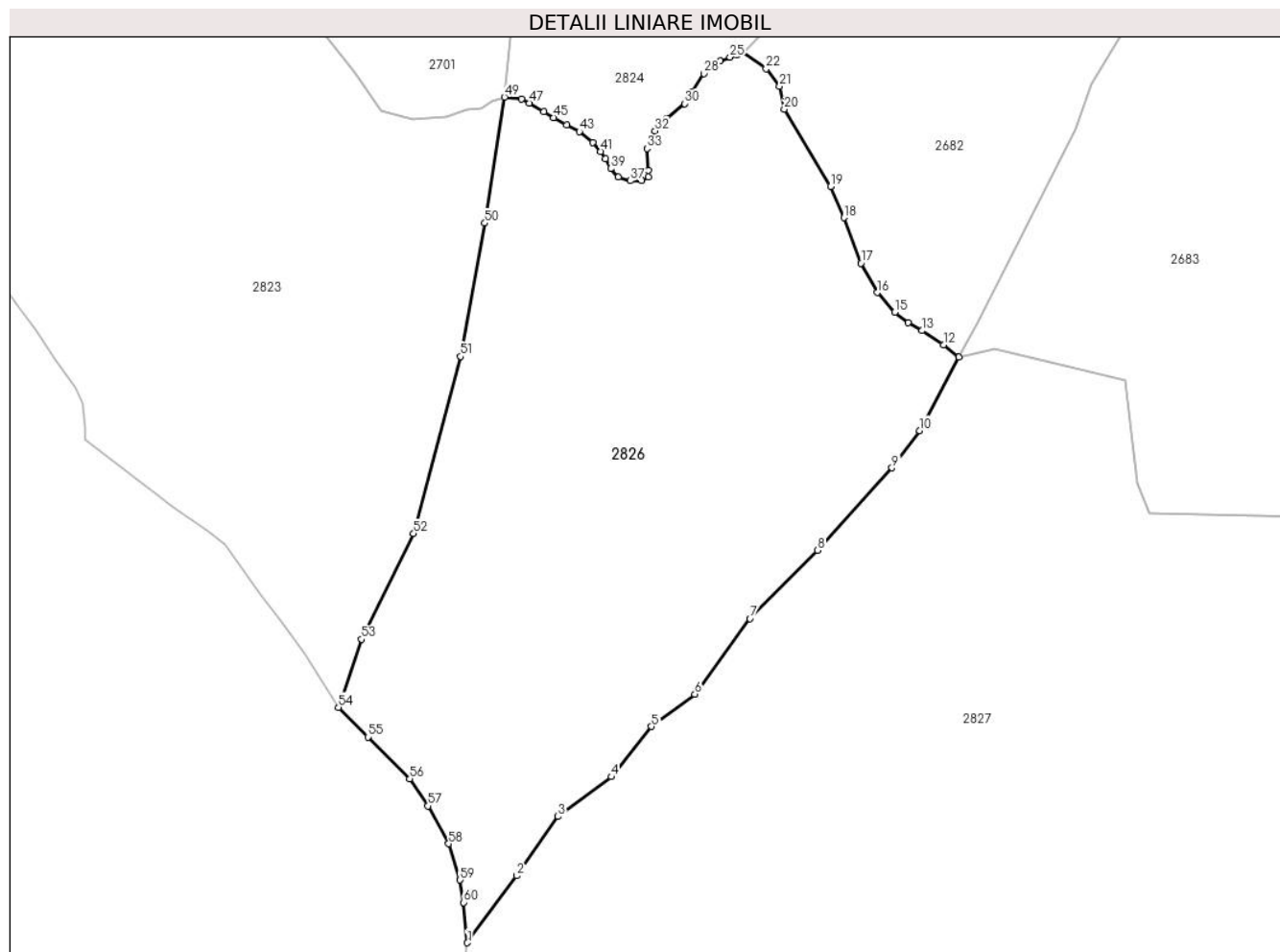
Inscrieri privind dezmembramintele dreptului de proprietate, drepturi reale de garanție și sarcini	Referințe
NU SUNT	

## Anexa Nr. 1 La Partea I

## Teren

Nr cadastral	Suprafața (mp)*	Observații / Referințe
	Din acte: 2.655.000 Masurata: 183.954	

\* Suprafața este determinată în planul de proiecție Stereo 70.



## Date referitoare la teren

Crt	Categorie folosință	Intravilan	Suprafața (mp)	Tarla	Parcelă	Nr. topo	Observații / Referințe
1	pasune	NU	183.954	-	-	-	

## Lungime Segmente

1) Valorile lungimilor segmentelor sunt obținute din proiecție în plan.

Punct început	X / Y	Punct sfârșit	X / Y	Lungime segment	Punct început	X / Y	Punct sfârșit	X / Y	Lungime segment	Punct început	X / Y	Punct sfârșit	X / Y	Lungime segment
1	505.137,94 626.995,882	2	505.178,278 627.050,884	68.20 8	2	505.178,278 627.050,884	3	505.212,241 627.099,626	59.40 8	3	505.212,241 627.099,626	4	505.256,188 627.132,281	54.75 1
4	505.256,188 627.132,281	5	505.289,149 627.173,482	52.76 3	5	505.289,149 627.173,482	6	505.324,856 627.200,033	44.49 7	6	505.324,856 627.200,033	7	505.369,944 627.262,251	76.83 8
7	505.369,944 627.262,251	8	505.425,794 627.318,406	79.2	8	505.425,794 627.318,406	9	505.486,678 627.386,021	90.98 7	9	505.486,678 627.386,021	10	505.509,382 627.416,672	38.14 4
10	505.509,382 627.416,672	11	505.541,669 627.476,998	68.42 3	11	505.541,669 627.476,998	12	505.529,097 627.487,209	16.19 6	12	505.529,097 627.487,209	13	505.511,507 627.498,777	21.05 3

Punct început	X / Y	Punct sfârșit	X / Y	Lungime segment	Punct început	X / Y	Punct sfârșit	X / Y	Lungime segment	Punct început	X / Y	Punct sfârșit	X / Y	Lungime segment
13	505.511,507 627.498,777	14	505.499,959 627.505,376	13.3	14	505.499,959 627.505,376	15	505.488,923 627.513,922	13.958	15	505.488,923 627.513,922	16	505.474,509 627.529,918	21.532
16	505.474,509 627.529,918	17	505.461,181 627.554,02	27.542	17	505.461,181 627.554,02	18	505.447,178 627.591,527	40.036	18	505.447,178 627.591,527	19	505.436,24 627.617,153	27.863
19	505.436,24 627.617,153	20	505.398,223 627.680,563	73.933	20	505.398,223 627.680,563	21	505.394,393 627.699,498	19.318	21	505.394,393 627.699,498	22	505.383,349 627.713,883	18.136
22	505.383,349 627.713,883	23	505.364,573 627.727,341	23.101	23	505.364,573 627.727,341	24	505.359,373 627.725,217	5.617	24	505.359,373 627.725,217	25	505.353,56 627.723,474	6.069
25	505.353,56 627.723,474	26	505.345,568 627.720,132	8.663	26	505.345,568 627.720,132	27	505.338,735 627.715,607	8.195	27	505.338,735 627.715,607	28	505.332,344 627.709,852	8.6
28	505.332,344 627.709,852	29	505.321,856 627.694,711	18.419	29	505.321,856 627.694,711	30	505.316,299 627.685,266	10.958	30	505.316,299 627.685,266	31	505.301,884 627.673,177	18.813
31	505.301,884 627.673,177	32	505.292,119 627.662,83	14.227	32	505.292,119 627.662,83	33	505.285,429 627.648,293	16.003	33	505.285,429 627.648,293	34	505.286,601 627.630,519	17.813
34	505.286,601 627.630,519	35	505.286,406 627.624,855	5.667	35	505.286,406 627.624,855	36	505.281,132 627.622,12	5.941	36	505.281,132 627.622,12	37	505.271,952 627.621,925	9.182
37	505.271,952 627.621,925	38	505.261,991 627.624,855	10.383	38	505.261,991 627.624,855	39	505.255,741 627.631,886	9.407	39	505.255,741 627.631,886	40	505.251,46 627.639,962	9.14
40	505.251,46 627.639,962	41	505.247,246 627.645,92	7.298	41	505.247,246 627.645,92	42	505.240,707 627.653,186	9.775	42	505.240,707 627.653,186	43	505.229,954 627.662,34	14.122
43	505.229,954 627.662,34	44	505.219,491 627.667,862	11.831	44	505.219,491 627.667,862	45	505.208,884 627.673,674	12.095	45	505.208,884 627.673,674	46	505.200,601 627.678,47	9.571
46	505.200,601 627.678,47	47	505.188,701 627.685,598	13.871	47	505.188,701 627.685,598	48	505.182,417 627.688,841	7.071	48	505.182,417 627.688,841	49	505.168,375 627.690,686	14.163
49	505.168,375 627.690,686	50	505.152,27 627.587,14	104.791	50	505.152,27 627.587,14	51	505.132,433 627.477,577	111.344	51	505.132,433 627.477,577	52	505.093,715 627.332,0	150.638
52	505.093,715 627.332,0	53	505.050,798 627.245,211	96.82	53	505.050,798 627.245,211	54	505.032,045 627.189,296	58.976	54	505.032,045 627.189,296	55	505.056,127 627.164,893	34.285
55	505.056,127 627.164,893	56	505.090,569 627.130,595	48.607	56	505.090,569 627.130,595	57	505.105,641 627.108,32	26.895	57	505.105,641 627.108,32	58	505.122,516 627.077,201	35.4
58	505.122,516 627.077,201	59	505.131,878 627.047,474	31.166	59	505.131,878 627.047,474	60	505.134,827 627.028,966	18.741	60	505.134,827 627.028,966	1	505.137,94 626.995,882	33.23

\*\* Lungimile segmentelor sunt determinate în planul de proiecție Stereo 70 și sunt rotunjite la 1 milimetru.

\*\*\* Distanța dintre puncte este formată din segmente cumulate ce sunt mai mici decât valoarea 1 milimetru.



**DATE DESPRE IMOBILUL NR. 2827**

Oficiul de Cadastru și Publicitate Imobiliară SUCEAVA  
Biroul de Cadastru și Publicitate Imobiliară Vatra Dornei

**A. Partea I. Descrierea imobilului**

TEREN Extravilan

Adresa: Jud. Suceava

Nr. Crt	Nr cadastral Nr. topografic	Suprafața* (mp)	Observații / Referințe
A1		Din acte: 2.655.000 Masurata: 2.135.996	Sector cadastral:48 Teren neimprejmuit;

**B. Partea II. Proprietari și acte**

Inscrieri privitoare la dreptul de proprietate și alte drepturi reale		Referințe
/		
Act Normativ nr. HG 905, din 22/08/2002 emis de GUVERNUL ROMANIEI (Anexa 6, pozitia 113);		
B1	Intabulare, drept de PROPRIETATE Domeniul public, dobandit prin Lege, cota actuala 1/1, cota initiala 1/1 1) COMUNA BISTRITA BARGAULUI, CIF:4347437	A1

**C. Partea III. SARCINI .**

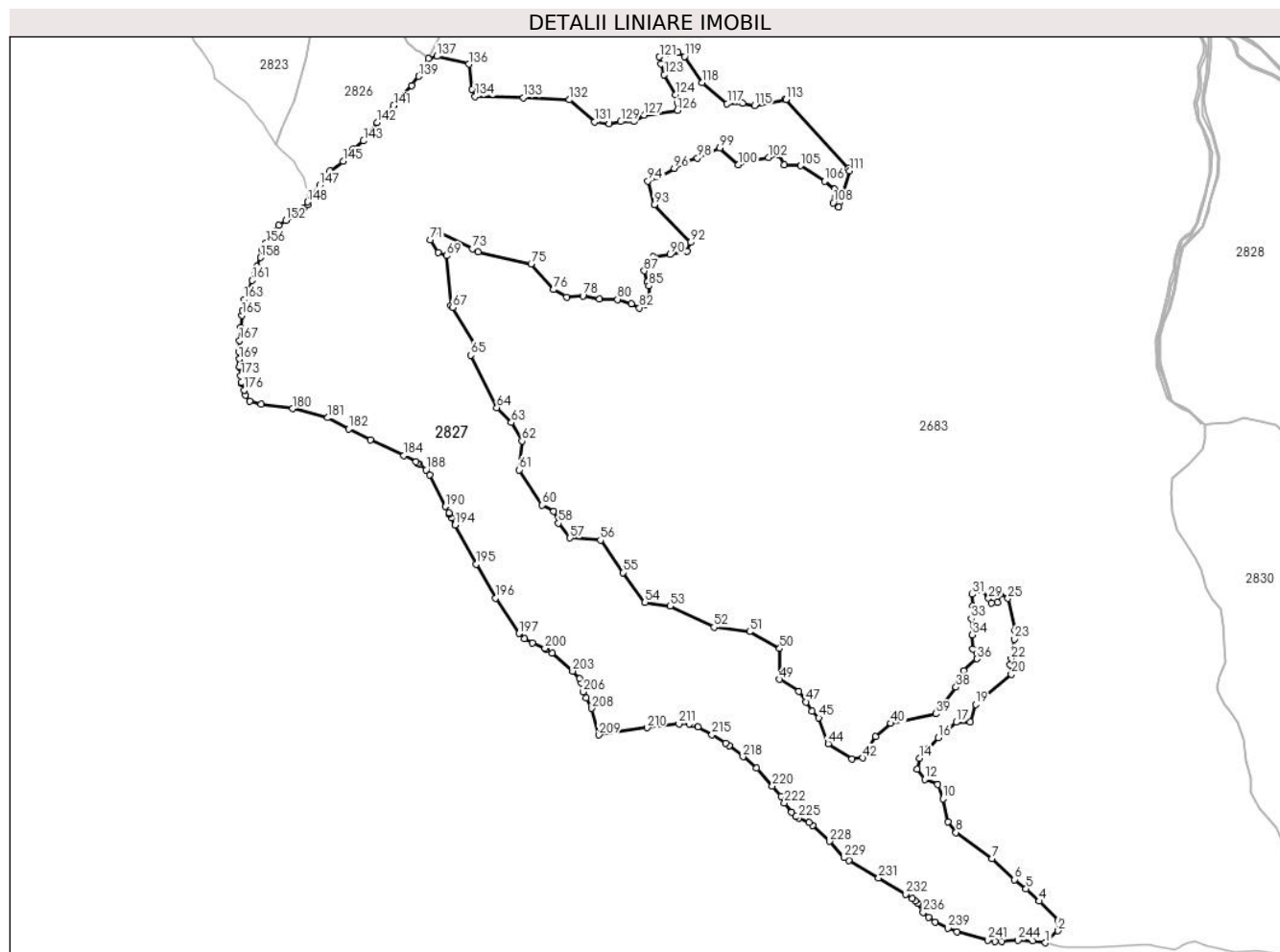
Inscrieri privind dezmembramintele dreptului de proprietate, drepturi reale de garanție și sarcini	Referințe
NU SUNT	

## Anexa Nr. 1 La Partea I

## Teren

Nr cadastral	Suprafața (mp)*	Observații / Referințe
	Din acte: 2.655.000 Masurata: 2.135.996	

\* Suprafața este determinată în planul de proiecție Stereo 70.



## Date referitoare la teren

Crt	Categorie folosință	Intravilan	Suprafața (mp)	Tarla	Parcelă	Nr. topo	Observații / Referințe
1	pasune	NU	2.135.996	-	-	-	

## Lungime Segmente

1) Valorile lungimilor segmentelor sunt obținute din proiecție în plan.

Punct început	X / Y	Punct sfârșit	X / Y	Lungime segment
1	507.610,42 624.512,82	2	507.652,838 624.552,753	58.25 7
4	507.590,014 624.652,465	5	507.545,51 624.693,241	60.36
7	507.431,478 624.795,405	8	507.311,029 624.882,73	148.7 74
10	507.266,741 624.995,289	11	507.248,804 625.042,968	50.94 1
2	507.652,838 624.552,753	3	507.654,004 624.586,182	33.44 9
5	507.545,51 624.693,241	6	507.506,841 624.724,461	49.69 9
8	507.311,029 624.882,73	9	507.284,41 624.919,048	45.02 9
11	507.248,804 625.042,968	12	507.205,892 625.060,905	46.51
3	507.654,004 624.586,182	4	507.590,014 624.652,465	92.13 1
6	507.506,841 624.724,461	7	507.431,478 624.795,405	103.5 02
9	507.284,41 624.919,048	10	507.266,741 624.995,289	78.26 2
12	507.205,892 625.060,905	13	507.180,236 625.094,054	41.91 8

Punct început	X / Y	Punct sfârșit	X / Y	Lungime segment	Punct început	X / Y	Punct sfârșit	X / Y	Lungime segment	Punct început	X / Y	Punct sfârșit	X / Y	Lungime segment
13	507.180,236 625.094,054	14	507.189,464 625.130,609	37.702	14	507.189,464 625.130,609	15	507.216,235 625.163,676	42.545	15	507.216,235 625.163,676	16	507.251,752 625.199,896	50.728
16	507.251,752 625.199,896	17	507.311,181 625.251,94	78.996	17	507.311,181 625.251,94	18	507.358,704 625.252,729	47.53	18	507.358,704 625.252,729	19	507.375,86 625.312,116	61.815
19	507.375,86 625.312,116	20	507.496,393 625.412,414	156.805	20	507.496,393 625.412,414	21	507.491,554 625.444,527	32.476	21	507.491,554 625.444,527	22	507.495,314 625.464,191	20.02
22	507.495,314 625.464,191	23	507.506,155 625.530,253	66.946	23	507.506,155 625.530,253	24	507.508,35 625.560,78	30.606	24	507.508,35 625.560,78	25	507.484,884 625.667,15	108.928
25	507.484,884 625.667,15	26	507.460,76 625.680,986	27.81	26	507.460,76 625.680,986	27	507.448,925 625.653,902	29.557	27	507.448,925 625.653,902	28	507.429,768 625.652,128	19.239
28	507.429,768 625.652,128	29	507.419,751 625.667,218	18.112	29	507.419,751 625.667,218	30	507.392,745 625.696,476	39.817	30	507.392,745 625.696,476	31	507.364,634 625.681,077	32.052
31	507.364,634 625.681,077	32	507.366,408 625.642,053	39.064	32	507.366,408 625.642,053	33	507.361,754 625.598,856	43.447	33	507.361,754 625.598,856	34	507.365,603 625.544,418	54.574
34	507.365,603 625.544,418	35	507.367,253 625.496,579	47.867	35	507.367,253 625.496,579	36	507.381,0 625.464,136	35.235	36	507.381,0 625.464,136	37	507.336,369 625.425,398	59.098
37	507.336,369 625.425,398	38	507.310,997 625.369,084	61.766	38	507.310,997 625.369,084	39	507.243,595 625.280,18	111.566	39	507.243,595 625.280,18	40	507.092,378 625.247,874	154.629
40	507.092,378 625.247,874	41	507.041,514 625.203,884	67.248	41	507.041,514 625.203,884	42	506.998,211 625.132,4	83.577	42	506.998,211 625.132,4	43	506.962,287 625.129,668	36.028
43	506.962,287 625.129,668	44	506.882,737 625.179,827	94.043	44	506.882,737 625.179,827	45	506.851,118 625.266,433	92.197	45	506.851,118 625.266,433	46	506.829,123 625.289,803	32.093
46	506.829,123 625.289,803	47	506.808,503 625.320,046	36.604	47	506.808,503 625.320,046	48	506.783,758 625.355,101	42.909	48	506.783,758 625.355,101	49	506.719,348 625.395,654	76.113
49	506.719,348 625.395,654	50	506.719,348 625.498,757	103.103	50	506.719,348 625.498,757	51	506.618,71 625.555,572	115.568	51	506.618,71 625.555,572	52	506.499,469 625.570,611	120.186
52	506.499,469 625.570,611	53	506.352,342 625.641,49	163.31	53	506.352,342 625.641,49	54	506.267,716 625.653,721	85.505	54	506.267,716 625.653,721	55	506.193,799 625.753,699	124.336
55	506.193,799 625.753,699	56	506.118,69 625.862,345	132.081	56	506.118,69 625.862,345	57	506.017,049 625.869,661	101.904	57	506.017,049 625.869,661	58	505.977,693 625.919,076	63.172
58	505.977,693 625.919,076	59	505.962,21 625.958,337	42.204	59	505.962,21 625.958,337	60	505.923,705 625.979,64	44.005	60	505.923,705 625.979,64	61	505.846,205 626.097,682	141.21
61	505.846,205 626.097,682	62	505.855,828 626.194,598	97.393	62	505.855,828 626.194,598	63	505.820,086 626.256,459	71.444	63	505.820,086 626.256,459	64	505.771,449 626.305,729	69.232
64	505.771,449 626.305,729	65	505.684,477 626.481,642	196.238	65	505.684,477 626.481,642	66	505.697,537 626.516,009	36.765	66	505.697,537 626.516,009	67	505.622,846 626.641,553	146.082
67	505.622,846 626.641,553	68	505.617,397 626.647,883	8.352	68	505.617,397 626.647,883	69	505.603,65 626.815,596	168.275	69	505.603,65 626.815,596	70	505.574,506 626.825,494	30.779
70	505.574,506 626.825,494	71	505.549,212 626.869,484	50.744	71	505.549,212 626.869,484	72	505.567,216 626.898,595	34.229	72	505.567,216 626.898,595	73	505.689,505 626.839,039	136.02
73	505.689,505 626.839,039	74	505.708,567 626.827,642	22.209	74	505.708,567 626.827,642	75	505.886,502 626.787,732	182.356	75	505.886,502 626.787,732	76	505.961,674 626.701,931	114.073
76	505.961,674 626.701,931	77	506.005,576 626.677,097	50.439	77	506.005,576 626.677,097	78	506.060,037 626.681,173	54.613	78	506.060,037 626.681,173	79	506.114,806 626.670,222	55.853
79	506.114,806 626.670,222	80	506.175,967 626.668,849	61.176	80	506.175,967 626.668,849	81	506.222,153 626.654,89	48.249	81	506.222,153 626.654,89	82	506.249,751 626.640,467	31.14
82	506.249,751 626.640,467	83	506.271,729 626.649,697	23.837	83	506.271,729 626.649,697	84	506.280,96 626.676,071	27.943	84	506.280,96 626.676,071	85	506.280,96 626.713,874	37.803
85	506.280,96 626.713,874	86	506.276,248 626.725,935	12.949	86	506.276,248 626.725,935	87	506.265,557 626.764,757	40.267	87	506.265,557 626.764,757	88	506.275,404 626.784,169	21.767
88	506.275,404 626.784,169	89	506.295,739 626.812,852	35.16	89	506.295,739 626.812,852	90	506.351,408 626.819,162	56.025	90	506.351,408 626.819,162	91	506.408,368 626.830,114	58.003
91	506.408,368 626.830,114	92	506.420,624 626.860,132	32.424	92	506.420,624 626.860,132	93	506.299,012 626.986,088	175.084	93	506.299,012 626.986,088	94	506.277,913 627.065,912	82.565
94	506.277,913 627.065,912	95	506.316,356 627.079,808	40.877	95	506.316,356 627.079,808	96	506.366,563 627.108,588	57.871	96	506.366,563 627.108,588	97	506.404,456 627.129,781	43.417
97	506.404,456 627.129,781	98	506.444,012 627.142,45	41.535	98	506.444,012 627.142,45	99	506.519,222 627.176,507	82.562	99	506.519,222 627.176,507	100	506.580,241 627.119,746	83.337
100	506.580,241 627.119,746	101	506.624,071 627.136,058	46.767	101	506.624,071 627.136,058	102	506.682,912 627.144,223	59.405	102	506.682,912 627.144,223	103	506.716,134 627.155,203	34.989
103	506.716,134 627.155,203	104	506.734,712 627.120,243	39.59	104	506.734,712 627.120,243	105	506.789,56 627.117,043	54.941	105	506.789,56 627.117,043	106	506.871,208 627.065,077	96.783
106	506.871,208 627.065,077	107	506.903,577 627.037,924	42.25	107	506.903,577 627.037,924	108	506.899,523 626.992,652	45.453	108	506.899,523 626.992,652	109	506.917,542 626.978,913	22.659
109	506.917,542 626.978,913	110	506.921,714 626.994,682	16.312	110	506.921,714 626.994,682	111	506.954,452 627.100,351	110.624	111	506.954,452 627.100,351	112	506.948,757 627.107,095	8.827

Punct început	X / Y	Punct sfârşit	X / Y	Lungime segment	Punct început	X / Y	Punct sfârşit	X / Y	Lungime segment	Punct început	X / Y	Punct sfârşit	X / Y	Lungime segment
112	506.948,757 627.107,095	113	506.740,618 627.338,615	311.325	113	506.740,618 627.338,615	114	506.738,089 627.341,019	3.489	114	506.738,089 627.341,019	115	506.635,534 627.318,721	104.951
115	506.635,534 627.318,721	116	506.595,957 627.326,71	40.375	116	506.595,957 627.326,71	117	506.543,63 627.325,379	52.344	117	506.543,63 627.325,379	118	506.460,273 627.395,381	108.852
118	506.460,273 627.395,381	119	506.400,648 627.482,716	105.748	119	506.400,648 627.482,716	120	506.377,955 627.496,952	26.789	120	506.377,955 627.496,952	121	506.316,691 627.481,837	63.101
121	506.316,691 627.481,837	122	506.321,087 627.458,54	23.708	122	506.321,087 627.458,54	123	506.332,75 627.422,444	37.933	123	506.332,75 627.422,444	124	506.371,525 627.354,989	77.805
124	506.371,525 627.354,989	125	506.377,622 627.328,382	27.297	125	506.377,622 627.328,382	126	506.375,959 627.301,775	26.659	126	506.375,959 627.301,775	127	506.266,038 627.285,906	111.061
127	506.266,038 627.285,906	128	506.229,994 627.266,125	41.115	128	506.229,994 627.266,125	129	506.187,357 627.265,246	42.646	129	506.187,357 627.265,246	130	506.148,236 627.257,774	39.828
130	506.148,236 627.257,774	131	506.098,565 627.263,488	49.999	131	506.098,565 627.263,488	132	506.015,196 627.338,212	111.956	132	506.015,196 627.338,212	133	505.860,68 627.345,361	154.681
133	505.860,68 627.345,361	134	505.698,763 627.348,955	161.957	134	505.698,763 627.348,955	135	505.687,862 627.373,922	27.243	135	505.687,862 627.373,922	136	505.678,68 627.457,538	84.119
136	505.678,68 627.457,538	137	505.570,894 627.483,93	110.97	137	505.570,894 627.483,93	138	505.541,669 627.476,998	30.036	138	505.541,669 627.476,998	139	505.509,382 627.416,672	68.423
139	505.509,382 627.416,672	140	505.486,678 627.386,021	38.144	140	505.486,678 627.386,021	141	505.425,794 627.318,406	90.987	141	505.425,794 627.318,406	142	505.369,944 627.262,251	79.2
142	505.369,944 627.262,251	143	505.324,856 627.200,033	76.838	143	505.324,856 627.200,033	144	505.289,149 627.173,482	44.497	144	505.289,149 627.173,482	145	505.256,188 627.132,281	52.763
145	505.256,188 627.132,281	146	505.212,241 627.099,626	54.751	146	505.212,241 627.099,626	147	505.178,278 627.050,884	59.408	147	505.178,278 627.050,884	148	505.137,94 626.995,882	68.208
148	505.137,94 626.995,882	149	505.136,629 626.986,219	9.752	149	505.136,629 626.986,219	150	505.126,308 626.977,047	13.808	150	505.126,308 626.977,047	151	505.090,537 626.949,948	44.877
151	505.090,537 626.949,948	152	505.063,834 626.933,569	31.326	152	505.063,834 626.933,569	153	505.040,898 626.917,682	27.901	153	505.040,898 626.917,682	154	505.024,023 626.897,701	26.154
154	505.024,023 626.897,701	155	505.016,209 626.885,824	14.217	155	505.016,209 626.885,824	156	504.998,711 626.857,777	33.058	156	504.998,711 626.857,777	157	504.984,25 626.835,368	26.67
157	504.984,25 626.835,368	158	504.979,044 626.808,98	26.897	158	504.979,044 626.808,98	159	504.967,62 626.779,776	31.359	159	504.967,62 626.779,776	160	504.960,968 626.762,427	18.581
160	504.960,968 626.762,427	161	504.951,129 626.732,71	31.303	161	504.951,129 626.732,71	162	504.936,812 626.694,109	41.171	162	504.936,812 626.694,109	163	504.924,376 626.669,098	27.932
163	504.924,376 626.669,098	164	504.918,289 626.631,714	37.876	164	504.918,289 626.631,714	165	504.916,835 626.615,614	16.166	165	504.916,835 626.615,614	166	504.913,219 626.575,549	40.228
166	504.913,219 626.575,549	167	504.909,459 626.531,31	44.398	167	504.909,459 626.531,31	168	504.906,996 626.494,503	36.889	168	504.906,996 626.494,503	169	504.909,021 626.468,914	25.669
169	504.909,021 626.468,914	170	504.910,901 626.456,192	12.86	170	504.910,901 626.456,192	171	504.909,599 626.442,457	13.797	171	504.909,599 626.442,457	172	504.909,935 626.439,343	3.132
172	504.909,935 626.439,343	173	504.912,778 626.412,996	26.5	173	504.912,778 626.412,996	174	504.914,659 626.390,587	22.488	174	504.914,659 626.390,587	175	504.916,214 626.386,304	4.557
175	504.916,214 626.386,304	176	504.924,058 626.364,709	22.975	176	504.924,058 626.364,709	177	504.929,12 626.347,793	17.657	177	504.929,12 626.347,793	178	504.943,9 626.328,11	24.614
178	504.943,9 626.328,11	179	504.981,06 626.318,08	38.49	179	504.981,06 626.318,08	180	505.086,77 626.302,86	106.8	180	505.086,77 626.302,86	181	505.205,03 626.272,3	122.145
181	505.205,03 626.272,3	182	505.274,95 626.234,47	79.498	182	505.274,95 626.234,47	183	505.347,42 626.197,47	81.369	183	505.347,42 626.197,47	184	505.460,4 626.145,75	124.256
184	505.460,4 626.145,75	185	505.500,84 626.124,68	45.6	185	505.500,84 626.124,68	186	505.506,61 626.119,39	7.828	186	505.506,61 626.119,39	187	505.513,05 626.116,96	6.883
187	505.513,05 626.116,96	188	505.534,45 626.097,3	29.06	188	505.534,45 626.097,3	189	505.545,73 626.081,53	19.389	189	505.545,73 626.081,53	190	505.599,74 625.974,75	119.662
190	505.599,74 625.974,75	191	505.611,81 625.953,89	24.1	191	505.611,81 625.953,89	192	505.611,77 625.949,65	4.24	192	505.611,77 625.949,65	193	505.620,31 625.936,87	15.371
193	505.620,31 625.936,87	194	505.631,74 625.913,05	26.42	194	505.631,74 625.913,05	195	505.702,03 625.781,98	148.728	195	505.702,03 625.781,98	196	505.767,4 625.668,33	131.109
196	505.767,4 625.668,33	197	505.845,85 625.549,48	142.407	197	505.845,85 625.549,48	198	505.864,31 625.532,39	25.156	198	505.864,31 625.532,39	199	505.891,27 625.518,2	30.466
199	505.891,27 625.518,2	200	505.933,01 625.500,08	45.503	200	505.933,01 625.500,08	201	505.936,36 625.496,24	5.096	201	505.936,36 625.496,24	202	505.956,56 625.483,38	23.946
202	505.956,56 625.483,38	203	506.025,42 625.423,52	91.241	203	506.025,42 625.423,52	204	506.049,5 625.398,49	34.733	204	506.049,5 625.398,49	205	506.054,25 625.383,46	15.763
205	506.054,25 625.383,46	206	506.060,74 625.353,74	30.42	206	506.060,74 625.353,74	207	506.070,69 625.332,48	23.473	207	506.070,69 625.332,48	208	506.089,84 625.298,43	39.066
208	506.089,84 625.298,43	209	506.114,11 625.209,01	92.655	209	506.114,11 625.209,01	210	506.275,51 625.233,44	163.238	210	506.275,51 625.233,44	211	506.382,34 625.246,2	107.589



Punct început	X / Y	Punct sfârșit	X / Y	Lungime segment	Punct început	X / Y	Punct sfârșit	X / Y	Lungime segment	Punct început	X / Y	Punct sfârșit	X / Y	Lungime segment
211	506.382,34 625.246,2	212	506.417,91 625.246,35	35.57	212	506.417,91 625.246,35	213	506.424,67 625.244,6	6.983	213	506.424,67 625.244,6	214	506.444,91 625.235,97	22.003
214	506.444,91 625.235,97	215	506.492,93 625.209,75	54.712	215	506.492,93 625.209,75	216	506.538,39 625.182,28	53.115	216	506.538,39 625.182,28	217	506.550,58 625.173,29	15.146
217	506.550,58 625.173,29	218	506.596,8 625.136,49	59.081	218	506.596,8 625.136,49	219	506.642,15 625.097,58	59.755	219	506.642,15 625.097,58	220	506.694,91 625.037,85	79.695
220	506.694,91 625.037,85	221	506.724,18 625.003,1	45.435	221	506.724,18 625.003,1	222	506.735,77 624.981,15	24.822	222	506.735,77 624.981,15	223	506.759,29 624.950,82	38.381
223	506.759,29 624.950,82	224	506.772,95 624.937,37	19.17	224	506.772,95 624.937,37	225	506.782,74 624.931,09	11.631	225	506.782,74 624.931,09	226	506.818,87 624.916,14	39.101
226	506.818,87 624.916,14	227	506.830,8 624.906,91	15.084	227	506.830,8 624.906,91	228	506.886,27 624.852,68	77.575	228	506.886,27 624.852,68	229	506.935,38 624.798,4	73.199
229	506.935,38 624.798,4	230	506.950,71 624.787,93	18.564	230	506.950,71 624.787,93	231	507.051,13 624.730,27	115.797	231	507.051,13 624.730,27	232	507.141,36 624.675,91	105.34
232	507.141,36 624.675,91	233	507.164,77 624.661,27	27.611	233	507.164,77 624.661,27	234	507.174,15 624.653,29	12.315	234	507.174,15 624.653,29	235	507.181,84 624.644,03	12.037
235	507.181,84 624.644,03	236	507.200,69 624.614,93	34.672	236	507.200,69 624.614,93	237	507.218,18 624.598,12	24.259	237	507.218,18 624.598,12	238	507.240,33 624.582,62	27.035
238	507.240,33 624.582,62	239	507.283,7 624.561,79	48.113	239	507.283,7 624.561,79	240	507.314,73 624.550,18	33.131	240	507.314,73 624.550,18	241	507.417,07 624.521,78	106.208
241	507.417,07 624.521,78	242	507.441,69 624.516,48	25.184	242	507.441,69 624.516,48	243	507.464,58 624.516,67	22.891	243	507.464,58 624.516,67	244	507.518,81 624.520,95	54.399
244	507.518,81 624.520,95	245	507.567,15 624.518,39	48.408	245	507.567,15 624.518,39	1	507.610,42 624.512,82	43.627					

\*\* Lungimile segmentelor sunt determinate în planul de proiecție Stereo 70 și sunt rotunjite la 1 milimetru.

\*\*\* Distanța dintre puncte este formată din segmente cumulate ce sunt mai mici decât valoarea 1 milimetru.



**DATE DESPRE IMOBILUL NR. 2828**

Oficiul de Cadastru și Publicitate Imobiliară SUCEAVA  
Biroul de Cadastru și Publicitate Imobiliară Vatra Dornei

**A. Partea I. Descrierea imobilului**

TEREN Extravilan

Adresa: Jud. Suceava

Nr. Crt	Nr cadastral Nr. topografic	Suprafața* (mp)	Observații / Referințe
A1		Din acte: 2.258.000 Masurata: 1.111.853	Sector cadastral:48 Teren neimprejmuit;

**B. Partea II. Proprietari și acte**

Inscrieri privitoare la dreptul de proprietate și alte drepturi reale		Referințe
/		
Act Administrativ nr. 32, din 13/07/2004 emis de PRIMARIA COMUNEI POIANA STAMPEI;		
B1	Inscrierea provizorie, drept de PROPRIETATE, dobandit prin Lege, cota actuala 1/1, cota initiala 1/1 1) COMUNA TIHA BARGAULUI, CIF:4427102	A1

**C. Partea III. SARCINI .**

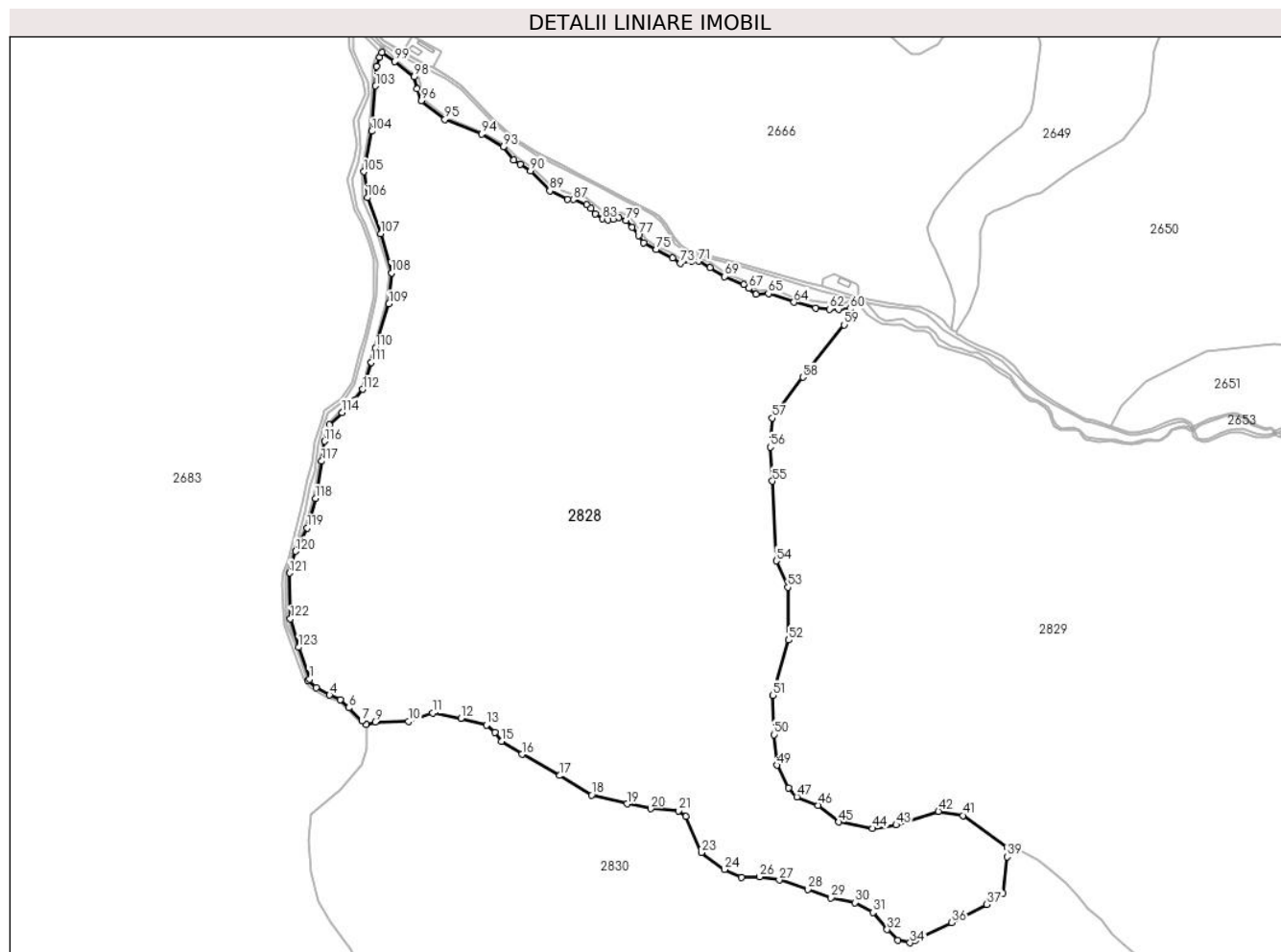
Inscrieri privind dezmembramintele dreptului de proprietate, drepturi reale de garanție și sarcini	Referințe
NU SUNT	

## Anexa Nr. 1 La Partea I

## Teren

Nr cadastral	Suprafața (mp)*	Observații / Referințe
	Din acte: 2.258.000 Masurata: 1.111.853	

\* Suprafața este determinată în planul de proiecție Stereo 70.



## Date referitoare la teren

Crt	Categorie folosință	Intravilan	Suprafața (mp)	Tarla	Parcelă	Nr. topo	Observații / Referințe
1	padure	NU	1.111.853	-	-	-	

## Lungime Segmente

1) Valorile lungimilor segmentelor sunt obținute din proiecție în plan.

Punct început	X / Y	Punct sfârșit	X / Y	Lungime segment	Punct început	X / Y	Punct sfârșit	X / Y	Lungime segment	Punct început	X / Y	Punct sfârșit	X / Y	Lungime segment
1	508.033,009 626.338,661	2	508.029,718 626.335,364	4.658	2	508.029,718 626.335,364	3	508.045,965 626.320,961	21.71 2	3	508.045,965 626.320,961	4	508.072,389 626.306,869	29.94 7
4	508.072,389 626.306,869	5	508.093,714 626.297,751	23.19 3	5	508.093,714 626.297,751	6	508.110,352 626.281,529	23.23 7	6	508.110,352 626.281,529	7	508.136,493 626.255,404	36.95 8
7	508.136,493 626.255,404	8	508.145,011 626.248,857	10.74 3	8	508.145,011 626.248,857	9	508.162,854 626.253,606	18.46 4	9	508.162,854 626.253,606	10	508.228,792 626.254,51	65.94 4
10	508.228,792 626.254,51	11	508.276,355 626.271,198	50.40 6	11	508.276,355 626.271,198	12	508.332,789 626.261,037	57.34 1	12	508.332,789 626.261,037	13	508.383,427 626.247,323	52.46 2

Punct început	X / Y	Punct sfârșit	X / Y	Lungime segment t	Punct început	X / Y	Punct sfârșit	X / Y	Lungime segment t	Punct început	X / Y	Punct sfârșit	X / Y	Lungime segment t
13	508.383,427 626.247,323	14	508.400,541 626.233,058	22.28	14	508.400,541 626.233,058	15	508.412,535 626.215,237	21.48 1	15	508.412,535 626.215,237	16	508.453,302 626.189,501	48.21 1
16	508.453,302 626.189,501	17	508.528,377 626.147,494	86.02 8	17	508.528,377 626.147,494	18	508.591,588 626.109,166	73.92 3	18	508.591,588 626.109,166	19	508.661,332 626.091,607	71.92
19	508.661,332 626.091,607	20	508.708,474 626.081,986	48.11 4	20	508.708,474 626.081,986	21	508.763,199 626.077,665	54.89 5	21	508.763,199 626.077,665	22	508.777,6 626.066,148	18.44
22	508.777,6 626.066,148	23	508.808,422 625.995,035	77.50 5	23	508.808,422 625.995,035	24	508.854,469 625.961,557	56.93 1	24	508.854,469 625.961,557	25	508.887,953 625.945,862	36.98
25	508.887,953 625.945,862	26	508.924,057 625.946,908	36.11 9	26	508.924,057 625.946,908	27	508.962,868 625.940,649	39.31 2	27	508.962,868 625.940,649	28	509.019,524 625.922,103	59.61 4
28	509.019,524 625.922,103	29	509.065,346 625.905,706	48.66 7	29	509.065,346 625.905,706	30	509.112,136 625.896,061	47.77 4	30	509.112,136 625.896,061	31	509.148,314 625.876,77	41.0
31	509.148,314 625.876,77	32	509.176,29 625.842,531	44.21 5	32	509.176,29 625.842,531	33	509.197,518 625.821,792	29.67 7	33	509.197,518 625.821,792	34	509.221,636 625.816,487	24.69 5
34	509.221,636 625.816,487	35	509.232,571 625.821,823	12.16 7	35	509.232,571 625.821,823	36	509.304,026 625.856,693	79.50 9	36	509.304,026 625.856,693	37	509.373,94 625.892,587	78.59
37	509.373,94 625.892,587	38	509.405,115 625.915,255	38.54 5	38	509.405,115 625.915,255	39	509.413,811 625.986,472	71.74 6	39	509.413,811 625.986,472	40	509.415,118 626.004,104	17.68
40	509.415,118 626.004,104	41	509.326,367 626.068,333	109.5 54	41	509.326,367 626.068,333	42	509.277,809 626.076,778	49.28 7	42	509.277,809 626.076,778	43	509.194,064 626.050,036	87.91 1
43	509.194,064 626.050,036	44	509.147,142 626.042,762	47.48 2	44	509.147,142 626.042,762	45	509.080,557 626.055,734	67.83 7	45	509.080,557 626.055,734	46	509.039,405 626.088,358	52.51 5
46	509.039,405 626.088,358	47	508.997,533 626.105,405	45.20 9	47	508.997,533 626.105,405	48	508.980,809 626.123,058	24.31 7	48	508.980,809 626.123,058	49	508.958,511 626.168,119	50.27 6
49	508.958,511 626.168,119	50	508.952,007 626.228,512	60.74 2	50	508.952,007 626.228,512	51	508.949,684 626.306,557	78.08	51	508.949,684 626.306,557	52	508.981,637 626.415,785	113.8 06
52	508.981,637 626.415,785	53	508.979,778 626.520,309	104.5 41	53	508.979,778 626.520,309	54	508.957,015 626.572,339	56.79 2	54	508.957,015 626.572,339	55	508.949,225 626.730,159	158.0 12
55	508.949,225 626.730,159	56	508.945,137 626.797,798	67.76 2	56	508.945,137 626.797,798	57	508.948,527 626.855,206	57.50 8	57	508.948,527 626.855,206	58	509.009,574 626.936,0	101.2 64
58	509.009,574 626.936,0	59	509.091,529 627.039,54	132.0 5	59	509.091,529 627.039,54	60	509.102,861 627.071,296	33.71 7	60	509.102,861 627.071,296	61	509.080,757 627.070,986	22.10 6
61	509.080,757 627.070,986	62	509.062,021 627.070,672	18.73 9	62	509.062,021 627.070,672	63	509.034,819 627.073,338	27.33 2	63	509.034,819 627.073,338	64	508.992,038 627.084,44	44.19 8
64	508.992,038 627.084,44	65	508.941,462 627.101,477	53.36 8	65	508.941,462 627.101,477	66	508.916,753 627.100,097	24.74 8	66	508.916,753 627.100,097	67	508.902,468 627.111,936	18.55 3
67	508.902,468 627.111,936	68	508.892,154 627.119,074	12.54 3	68	508.892,154 627.119,074	69	508.854,907 627.135,289	40.62 3	69	508.854,907 627.135,289	70	508.825,599 627.152,652	34.06 5
70	508.825,599 627.152,652	71	508.803,28 627.165,828	25.91 8	71	508.803,28 627.165,828	72	508.789,875 627.165,515	13.40 9	72	508.789,875 627.165,515	73	508.766,854 627.161,336	23.39 7
73	508.766,854 627.161,336	74	508.752,104 627.172,625	18.57 4	74	508.752,104 627.172,625	75	508.718,848 627.188,512	36.85 6	75	508.718,848 627.188,512	76	508.694,465 627.202,209	27.96 7
76	508.694,465 627.202,209	77	508.684,108 627.216,946	18.01 2	77	508.684,108 627.216,946	78	508.671,664 627.233,017	20.32 6	78	508.671,664 627.233,017	79	508.659,121 627.246,245	18.22 9
79	508.659,121 627.246,245	80	508.645,304 627.252,027	14.97 8	80	508.645,304 627.252,027	81	508.634,893 627.248,237	11.07 9	81	508.634,893 627.248,237	82	508.624,087 627.247,531	10.82 9
82	508.624,087 627.247,531	83	508.613,193 627.249,422	11.05 7	83	508.613,193 627.249,422	84	508.598,813 627.258,825	17.18 1	84	508.598,813 627.258,825	85	508.589,687 627.269,703	14.19 9
85	508.589,687 627.269,703	86	508.581,206 627.277,723	11.67 3	86	508.581,206 627.277,723	87	508.554,966 627.287,877	28.13 6	87	508.554,966 627.287,877	88	508.543,135 627.288,234	11.83 6
88	508.543,135 627.288,234	89	508.508,647 627.304,745	38.23 7	89	508.508,647 627.304,745	90	508.470,171 627.344,645	55.42 9	90	508.470,171 627.344,645	91	508.449,703 627.358,023	24.45 2
91	508.449,703 627.358,023	92	508.437,162 627.366,279	15.01 5	92	508.437,162 627.366,279	93	508.416,277 627.391,846	33.01 3	93	508.416,277 627.391,846	94	508.373,786 627.417,412	49.58 9
94	508.373,786 627.417,412	95	508.300,91 627.446,276	78.38 4	95	508.300,91 627.446,276	96	508.254,089 627.483,497	59.81 3	96	508.254,089 627.483,497	97	508.245,591 627.506,542	24.56 2
97	508.245,591 627.506,542	98	508.239,973 627.530,596	24.70 1	98	508.239,973 627.530,596	99	508.201,274 627.560,853	49.12 3	99	508.201,274 627.560,853	100	508.175,856 627.579,045	31.25 7
100	508.175,856 627.579,045	101	508.171,617 627.569,071	10.83 7	101	508.171,617 627.569,071	102	508.166,121 627.551,107	18.78 6	102	508.166,121 627.551,107	103	508.163,532 627.512,66	38.53 4
103	508.163,532 627.512,66	104	508.156,248 627.422,885	90.07	104	508.156,248 627.422,885	105	508.139,948 627.342,738	81.78 8	105	508.139,948 627.342,738	106	508.147,245 627.291,241	52.01 1
106	508.147,245 627.291,241	107	508.173,342 627.220,461	75.43 8	107	508.173,342 627.220,461	108	508.195,153 627.142,369	81.08 1	108	508.195,153 627.142,369	109	508.189,917 627.081,056	61.53 6
109	508.189,917 627.081,056	110	508.163,397 626.994,167	90.84 6	110	508.163,397 626.994,167	111	508.155,393 626.965,223	30.03	111	508.155,393 626.965,223	112	508.138,128 626.912,187	55.77 5

Punct început	X / Y	Punct sfârșit	X / Y	Lungime segment	Punct început	X / Y	Punct sfârșit	X / Y	Lungime segment	Punct început	X / Y	Punct sfârșit	X / Y	Lungime segment
112	508.138,128 626.912,187	113	508.122,502 626.891,462	25.956	113	508.122,502 626.891,462	114	508.097,533 626.866,234	35.495	114	508.097,533 626.866,234	115	508.071,723 626.842,131	35.314
115	508.071,723 626.842,131	116	508.062,564 626.809,2	34.181	116	508.062,564 626.809,2	117	508.056,776 626.769,734	39.888	117	508.056,776 626.769,734	118	508.044,561 626.696,088	74.652
118	508.044,561 626.696,088	119	508.028,459 626.637,58	60.683	119	508.028,459 626.637,58	120	508.005,557 626.591,545	51.417	120	508.005,557 626.591,545	121	507.993,463 626.548,428	44.781
121	507.993,463 626.548,428	122	507.994,808 626.457,933	90.505	122	507.994,808 626.457,933	123	508.011,451 626.401,311	59.017	123	508.011,451 626.401,311	1	508.033,009 626.338,661	66.255

\*\* Lungimile segmentelor sunt determinate în planul de proiecție Stereo 70 și sunt rotunjite la 1 milimetru.

\*\*\* Distanța dintre puncte este formată din segmente cumulate ce sunt mai mici decât valoarea 1 milimetru.

**DATE DESPRE IMOBILUL NR. 2829**

Oficiul de Cadastru și Publicitate Imobiliară SUCEAVA  
 Biroul de Cadastru și Publicitate Imobiliară Vatra Dornei

**A. Partea I. Descrierea imobilului**

TEREN Extravilan

Adresa: Jud. Suceava

Nr. Crt	Nr cadastral Nr. topografic	Suprafața* (mp)	Observații / Referințe
A1		Din acte: 2.258.000 Masurata: 1.128.987	Sector cadastral:48 Teren neimprejmuit;

**B. Partea II. Proprietari și acte**

Inscrieri privitoare la dreptul de proprietate și alte drepturi reale		Referințe
/		
Act Administrativ nr. 32, din 13/07/2004 emis de PRIMARIA COMUNEI POIANA STAMPEI;		
B1	Inscrierea provizorie, drept de PROPRIETATE, dobandit prin Lege, cota actuala 1/1, cota initiala 1/1 1) COMUNA TIHA BARGAULUI, CIF:4427102	A1

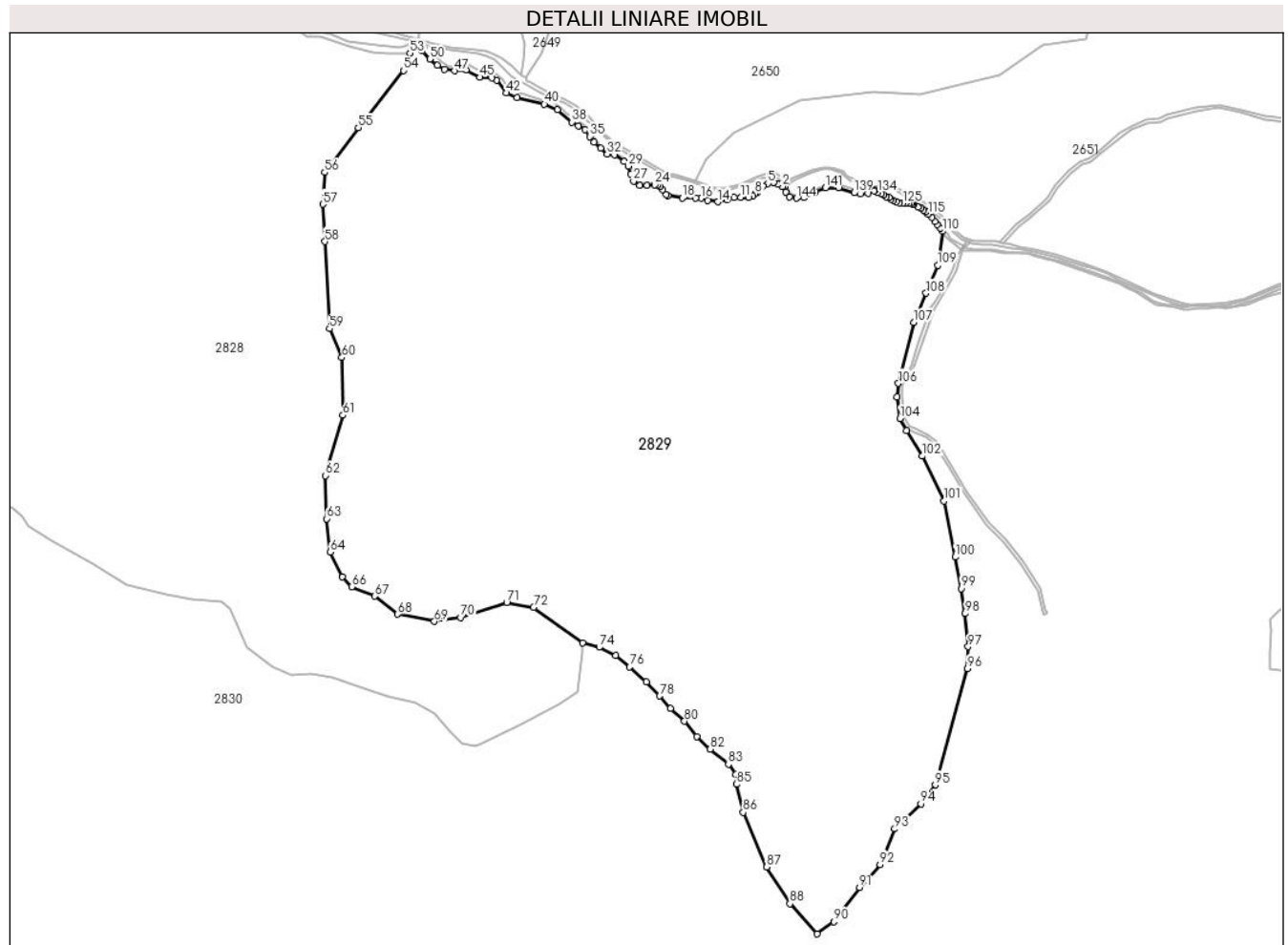
**C. Partea III. SARCINI .**

Inscrieri privind dezmembramintele dreptului de proprietate, drepturi reale de garanție și sarcini	Referințe
NU SUNT	

**Teren**

Nr cadastral	Suprafața (mp)*	Observații / Referințe
	Din acte: 2.258.000 Masurata: 1.128.987	

\* Suprafața este determinată în planul de proiecție Stereo 70.



**Date referitoare la teren**

Crt	Categorie folosință	Intravilan	Suprafața (mp)	Tarla	Parcelă	Nr. topo	Observații / Referințe
1	padure	NU	1.128.987	-	-	-	

**Lungime Segmente**

1) Valorile lungimilor segmentelor sunt obținute din proiecție în plan.

Punct început	X / Y	Punct sfârșit	X / Y	Lungime segment	Punct început	X / Y	Punct sfârșit	X / Y	Lungime segment	Punct început	X / Y	Punct sfârșit	X / Y	Lungime segment
1	509.781,138 626.829,785	2	509.775,948 626.829,992	5.194	2	509.775,948 626.829,992	3	509.769,128 626.833,989	7.905	3	509.769,128 626.833,989	4	509.760,621 626.837,483	9.197
4	509.760,621 626.837,483	5	509.749,829 626.835,195	11.032	5	509.749,829 626.835,195	6	509.741,818 626.830,945	9.069	6	509.741,818 626.830,945	7	509.732,173 626.819,344	15.087
7	509.732,173 626.819,344	8	509.726,939 626.816,891	5.78	8	509.726,939 626.816,891	9	509.722,524 626.812,644	6.126	9	509.722,524 626.812,644	10	509.715,332 626.809,538	7.834
10	509.715,332 626.809,538	11	509.701,268 626.810,029	14.073	11	509.701,268 626.810,029	12	509.688,841 626.809,865	12.428	12	509.688,841 626.809,865	13	509.676,337 626.806,057	13.071



Punct început	X / Y	Punct sfârșit	X / Y	Lungime segment	Punct început	X / Y	Punct sfârșit	X / Y	Lungime segment	Punct început	X / Y	Punct sfârșit	X / Y	Lungime segment
13	509.676,337 626.806,057	14	509.659,66 626.802,136	17.13 2	14	509.659,66 626.802,136	15	509.641,675 626.805,077	18.22 4	15	509.641,675 626.805,077	16	509.629,573 626.808,51	12.58
16	509.629,573 626.808,51	17	509.620,255 626.809,163	9.341	17	509.620,255 626.809,163	18	509.595,727 626.808,836	24.53	18	509.595,727 626.808,836	19	509.569,732 626.813,575	26.42 3
19	509.569,732 626.813,575	20	509.566,624 626.815,208	3.511	20	509.566,624 626.815,208	21	509.559,755 626.824,196	11.31 2	21	509.559,755 626.824,196	22	509.555,995 626.829,099	6.179
22	509.555,995 626.829,099	23	509.549,619 626.832,04	7.022	23	509.549,619 626.832,04	24	509.545,727 626.832,744	3.955	24	509.545,727 626.832,744	25	509.531,83 626.831,927	13.92 1
25	509.531,83 626.831,927	26	509.518,094 626.831,6	13.74	26	509.518,094 626.831,6	27	509.507,469 626.839,607	13.30 4	27	509.507,469 626.839,607	28	509.502,563 626.852,025	13.35 2
28	509.502,563 626.852,025	29	509.497,984 626.866,405	15.09 1	29	509.497,984 626.866,405	30	509.490,301 626.874,902	11.45 5	30	509.490,301 626.874,902	31	509.472,968 626.886,996	21.13 5
31	509.472,968 626.886,996	32	509.459,53 626.888,522	13.52 4	32	509.459,53 626.888,522	33	509.447,568 626.898,713	15.71 5	33	509.447,568 626.898,713	34	509.436,341 626.910,527	16.29 8
34	509.436,341 626.910,527	35	509.428,302 626.920,284	12.64 2	35	509.428,302 626.920,284	36	509.419,686 626.932,684	15.1	36	509.419,686 626.932,684	37	509.407,535 626.939,544	13.95 4
37	509.407,535 626.939,544	38	509.396,062 626.946,386	13.35 8	38	509.396,062 626.946,386	39	509.369,982 626.969,032	34.54	39	509.369,982 626.969,032	40	509.346,08 626.978,617	25.75 2
40	509.346,08 626.978,617	41	509.296,37 626.991,03	51.23 6	41	509.296,37 626.991,03	42	509.277,321 626.999,104	20.68 9	42	509.277,321 626.999,104	43	509.260,112 627.022,513	29.05 4
43	509.260,112 627.022,513	44	509.250,579 627.026,777	10.44 3	44	509.250,579 627.026,777	45	509.229,424 627.027,43	21.16 5	45	509.229,424 627.027,43	46	509.204,632 627.040,757	28.14 7
46	509.204,632 627.040,757	47	509.183,27 627.039,091	21.42 7	47	509.183,27 627.039,091	48	509.165,427 627.042,086	18.09 3	48	509.165,427 627.042,086	49	509.152,647 627.048,943	14.50 3
49	509.152,647 627.048,943	50	509.138,622 627.060,076	17.90 7	50	509.138,622 627.060,076	51	509.124,762 627.075,44	20.69 2	51	509.124,762 627.075,44	52	509.110,965 627.079,956	14.51 7
52	509.110,965 627.079,956	53	509.102,861 627.071,296	11.86	53	509.102,861 627.071,296	54	509.091,529 627.039,54	33.71 7	54	509.091,529 627.039,54	55	509.009,574 626.936,0	132.0 5
55	509.009,574 626.936,0	56	508.948,527 626.855,206	101.2 64	56	508.948,527 626.855,206	57	508.945,137 626.797,798	57.50 8	57	508.945,137 626.797,798	58	508.949,225 626.730,159	67.76 2
58	508.949,225 626.730,159	59	508.957,015 626.572,339	158.0 12	59	508.957,015 626.572,339	60	508.979,778 626.520,309	56.79 2	60	508.979,778 626.520,309	61	508.981,637 626.415,785	104.5 41
61	508.981,637 626.415,785	62	508.949,684 626.306,557	113.8 06	62	508.949,684 626.306,557	63	508.952,007 626.228,512	78.08	63	508.952,007 626.228,512	64	508.958,511 626.168,119	60.74 2
64	508.958,511 626.168,119	65	508.980,809 626.123,058	50.27 6	65	508.980,809 626.123,058	66	508.997,533 626.105,405	24.31 7	66	508.997,533 626.105,405	67	509.039,405 626.088,358	45.20 9
67	509.039,405 626.088,358	68	509.080,557 626.055,734	52.51 5	68	509.080,557 626.055,734	69	509.147,142 626.042,762	67.83 7	69	509.147,142 626.042,762	70	509.194,064 626.050,036	47.48 2
70	509.194,064 626.050,036	71	509.277,809 626.076,778	87.91 1	71	509.277,809 626.076,778	72	509.326,367 626.068,333	49.28 7	72	509.326,367 626.068,333	73	509.415,118 626.004,104	109.5 54
73	509.415,118 626.004,104	74	509.445,233 625.995,977	31.19 2	74	509.445,233 625.995,977	75	509.474,836 625.981,179	33.09 6	75	509.474,836 625.981,179	76	509.500,403 625.960,327	32.99 2
76	509.500,403 625.960,327	77	509.530,679 625.933,421	40.50 4	77	509.530,679 625.933,421	78	509.554,899 625.907,861	35.21 3	78	509.554,899 625.907,861	79	509.574,472 625.885,27	29.89 1
79	509.574,472 625.885,27	80	509.599,516 625.862,302	33.98 1	80	509.599,516 625.862,302	81	509.621,71 625.834,141	35.85 5	81	509.621,71 625.834,141	82	509.646,095 625.811,702	33.13 8
82	509.646,095 625.811,702	83	509.679,075 625.784,391	42.82	83	509.679,075 625.784,391	84	509.692,426 625.765,557	23.08 6	84	509.692,426 625.765,557	85	509.693,159 625.748,185	17.38 7
85	509.693,159 625.748,185	86	509.705,654 625.697,274	52.42 2	86	509.705,654 625.697,274	87	509.748,342 625.598,297	107.7 9	87	509.748,342 625.598,297	88	509.790,119 625.532,011	78.35 3
88	509.790,119 625.532,011	89	509.839,831 625.477,214	73.98 6	89	509.839,831 625.477,214	90	509.870,044 625.499,321	37.43 7	90	509.870,044 625.499,321	91	509.916,366 625.561,066	77.18 9
91	509.916,366 625.561,066	92	509.953,603 625.602,836	55.95 8	92	509.953,603 625.602,836	93	509.979,943 625.667,306	69.64 3	93	509.979,943 625.667,306	94	510.027,168 625.712,711	65.51 2
94	510.027,168 625.712,711	95	510.053,334 625.746,717	42.90 8	95	510.053,334 625.746,717	96	510.111,533 625.957,522	218.6 91	96	510.111,533 625.957,522	97	510.112,77 625.996,996	39.49 3
97	510.112,77 625.996,996	98	510.107,432 626.056,723	59.96 5	98	510.107,432 626.056,723	99	510.099,968 626.102,054	45.94 1	99	510.099,968 626.102,054	100	510.089,297 626.159,115	58.05
100	510.089,297 626.159,115	101	510.069,252 626.260,561	103.4 07	101	510.069,252 626.260,561	102	510.029,408 626.341,795	90.47 9	102	510.029,408 626.341,795	103	510.001,033 626.387,909	54.14 5
103	510.001,033 626.387,909	104	509.989,676 626.409,812	24.67 2	104	509.989,676 626.409,812	105	509.984,181 626.449,1	39.67	105	509.984,181 626.449,1	106	509.986,503 626.473,617	24.62 7
106	509.986,503 626.473,617	107	510.014,609 626.583,567	113.4 85	107	510.014,609 626.583,567	108	510.036,488 626.636,681	57.44 4	108	510.036,488 626.636,681	109	510.057,582 626.687,456	54.98 2
109	510.057,582 626.687,456	110	510.066,761 626.748,643	61.87 2	110	510.066,761 626.748,643	111	510.061,993 626.755,016	7.959	111	510.061,993 626.755,016	112	510.057,008 626.761,023	7.806

Punct început	X / Y	Punct sfârșit	X / Y	Lungime segment	Punct început	X / Y	Punct sfârșit	X / Y	Lungime segment	Punct început	X / Y	Punct sfârșit	X / Y	Lungime segment
112	510.057,008 626.761,023	113	510.052,785 626.766,773	7.134	113	510.052,785 626.766,773	114	510.047,085 626.773,786	9.037	114	510.047,085 626.773,786	115	510.040,947 626.780,048	8.769
115	510.040,947 626.780,048	116	510.036,151 626.784,393	6.472	116	510.036,151 626.784,393	117	510.032,06 626.787,14	4.928	117	510.032,06 626.787,14	118	510.027,52 626.790,144	5.444
118	510.027,52 626.790,144	119	510.022,279 626.793,018	5.977	119	510.022,279 626.793,018	120	510.014,863 626.796,724	8.29	120	510.014,863 626.796,724	121	510.012,007 626.797,978	3.119
121	510.012,007 626.797,978	122	510.008,617 626.799,128	3.58	122	510.008,617 626.799,128	123	510.005,424 626.799,639	3.234	123	510.005,424 626.799,639	124	510.000,307 626.799,704	5.117
124	510.000,307 626.799,704	125	509.995,191 626.799,832	5.118	125	509.995,191 626.799,832	126	509.988,543 626.800,406	6.673	126	509.988,543 626.800,406	127	509.982,982 626.801,877	5.752
127	509.982,982 626.801,877	128	509.977,737 626.804,049	5.677	128	509.977,737 626.804,049	129	509.973,582 626.806,988	5.089	129	509.973,582 626.806,988	130	509.969,619 626.809,735	4.822
130	509.969,619 626.809,735	131	509.964,49 626.811,597	5.457	131	509.964,49 626.811,597	132	509.960,303 626.814,47	5.078	132	509.960,303 626.814,47	133	509.955,88 626.816,437	4.841
133	509.955,88 626.816,437	134	509.949,312 626.819,208	7.129	134	509.949,312 626.819,208	135	509.943,569 626.822,642	6.691	135	509.943,569 626.822,642	136	509.942,506 626.821,958	1.264
136	509.942,506 626.821,958	137	509.931,54 626.817,05	12.014	137	509.931,54 626.817,05	138	509.918,22 626.816,464	13.333	138	509.918,22 626.816,464	139	509.906,405 626.818,43	11.977
139	509.906,405 626.818,43	140	509.878,131 626.827,276	29.626	140	509.878,131 626.827,276	141	509.854,734 626.827,368	23.397	141	509.854,734 626.827,368	142	509.836,041 626.819,916	20.124
142	509.836,041 626.819,916	143	509.815,829 626.809,804	22.6	143	509.815,829 626.809,804	144	509.802,277 626.808,52	13.613	144	509.802,277 626.808,52	145	509.789,879 626.811,587	12.772
145	509.789,879 626.811,587	146	509.782,526 626.819,266	10.632	146	509.782,526 626.819,266	1	509.781,138 626.829,785	10.61					

\*\* Lungimile segmentelor sunt determinate în planul de proiecție Stereo 70 și sunt rotunjite la 1 milimetru.

\*\*\* Distanța dintre puncte este formată din segmente cumulate ce sunt mai mici decât valoarea 1 milimetru.

**DATE DESPRE IMOBILUL NR. 2830**

Oficiul de Cadastru și Publicitate Imobiliară SUCEAVA  
Biroul de Cadastru și Publicitate Imobiliară Vatra Dornei

**A. Partea I. Descrierea imobilului**

TEREN Extravilan

Adresa: Jud. Suceava

Nr. Crt	Nr cadastral Nr. topografic	Suprafața* (mp)	Observații / Referințe
A1		Din acte: 4.448.500 Masurata: 4.265.205	Sector cadastral:48 Teren neimprejmuat;

**B. Partea II. Proprietari și acte**

Inscrieri privitoare la dreptul de proprietate și alte drepturi reale		Referințe
/		
Act Administrativ nr. 6, din 08/06/2011 emis de PRIMARIA COMUNEI POIANA STAMPEI;		
B1	Inscrierea provizorie, drept de PROPRIETATE, dobandit prin Lege, cota actuala 1/1, cota initiala 1/1 1) COMUNA TIHA BARGAULUI, CIF:4427102	A1

**C. Partea III. SARCINI .**

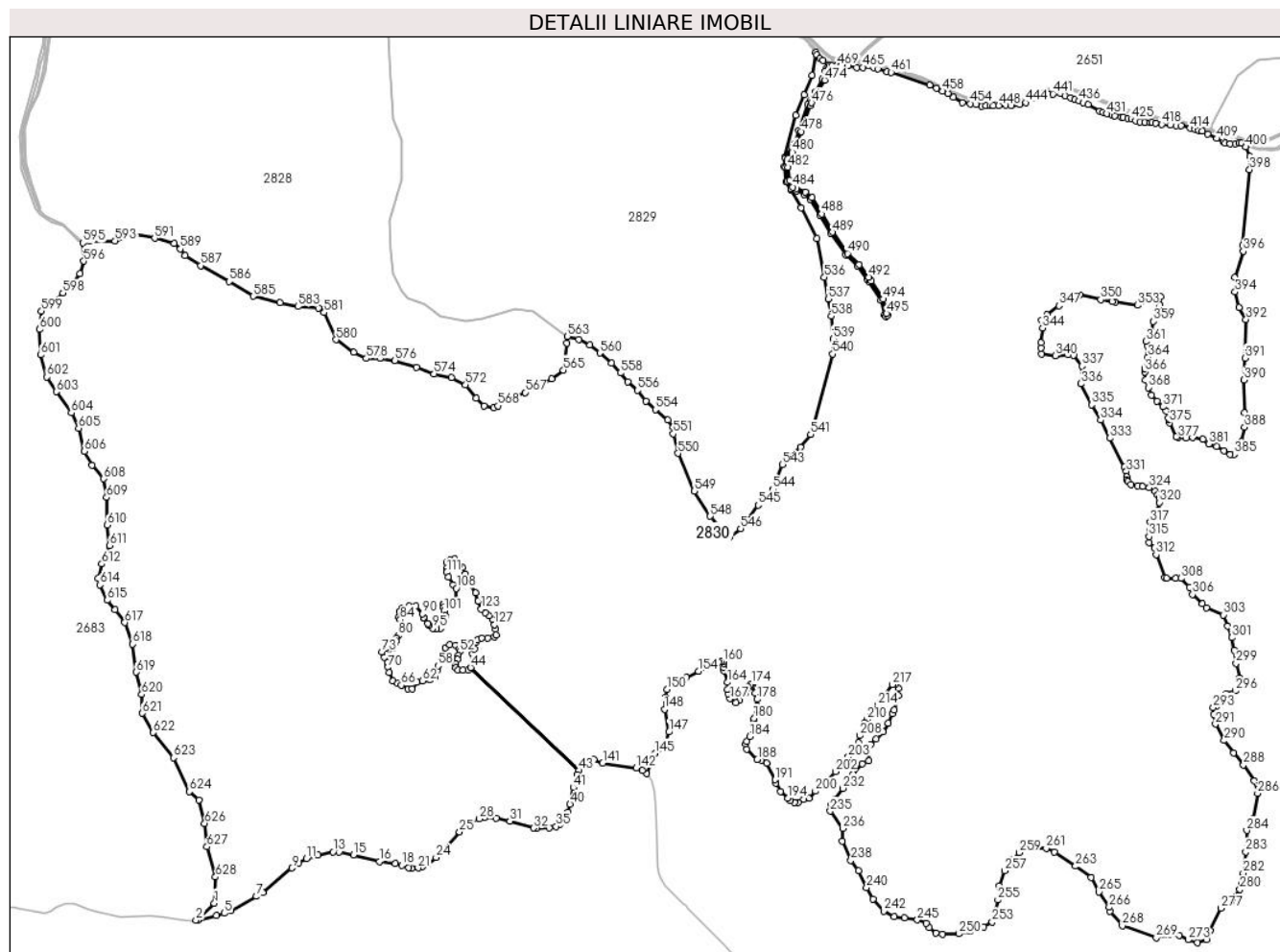
Inscrieri privind dezmembramintele dreptului de proprietate, drepturi reale de garanție și sarcini	Referințe
NU SUNT	

## Anexa Nr. 1 La Partea I

## Teren

Nr cadastral	Suprafața (mp)*	Observații / Referințe
	Din acte: 4.448.500 Masurata: 4.265.205	

\* Suprafața este determinată în planul de proiecție Stereo 70.



## Date referitoare la teren

Crt	Categorie folosință	Intravilan	Suprafața (mp)	Tarla	Parcelă	Nr. topo	Observații / Referințe
1	padure	NU	4.265.205	-	-	-	

## Lungime Segmente

1) Valorile lungimilor segmentelor sunt obținute din proiecție în plan.

Punct început	X / Y	Punct sfârșit	X / Y	Lungime segment
1	508.489,144 624.517,222	2	508.441,159 624.472,796	65.39 3
4	508.494,83 624.484,67	5	508.515,14 624.490,78	21.20 9
7	508.599,62 624.535,17	8	508.616,5 624.545,91	20.00 7
10	508.710,93 624.623,45	11	508.731,2 624.634,65	23.15 8
2	508.441,159 624.473,24	3	508.445,74 624.473,24	4.602
5	508.515,14 624.490,78	6	508.533,74 624.498,57	20.16 5
8	508.616,5 624.545,91	9	508.692,37 624.609,73	99.14 3
11	508.731,2 624.634,65	12	508.761,66 624.643,41	31.69 5
3	508.445,74 624.473,24	4	508.494,83 624.484,67	50.40 3
6	508.533,74 624.498,57	7	508.599,62 624.535,17	75.36 4
9	508.692,37 624.609,73	10	508.710,93 624.623,45	23.08 1
12	508.761,66 624.643,41	13	508.800,6 624.652,19	39.91 8

Punct început	X / Y	Punct sfârșit	X / Y	Lungime segment	Punct început	X / Y	Punct sfârșit	X / Y	Lungime segment	Punct început	X / Y	Punct sfârșit	X / Y	Lungime segment
13	508.800,6 624.652,19	14	508.817,14 624.651,91	16.54 2	14	508.817,14 624.651,91	15	508.854,49 624.644,17	38.14 4	15	508.854,49 624.644,17	16	508.922,85 624.626,94	70.49 8
16	508.922,85 624.626,94	17	508.963,58 624.620,92	41.17 2	17	508.963,58 624.620,92	18	508.981,84 624.616,41	18.80 9	18	508.981,84 624.616,41	19	508.999,26 624.610,2	18.49 4
19	508.999,26 624.610,2	20	509.006,9 624.608,99	7.735	20	509.006,9 624.608,99	21	509.023,85 624.609,56	16.96	21	509.023,85 624.609,56	22	509.035,7 624.613,05	12.35 3
22	509.035,7 624.613,05	23	509.049,21 624.620,37	15.36 6	23	509.049,21 624.620,37	24	509.071,14 624.637,09	27.57 7	24	509.071,14 624.637,09	25	509.132,58 624.704,6	91.28 2
25	509.132,58 624.704,6	26	509.151,1 624.722,99	26.09 9	26	509.151,1 624.722,99	27	509.162,92 624.730,72	14.12 3	27	509.162,92 624.730,72	28	509.184,91 624.738,54	23.33 9
28	509.184,91 624.738,54	29	509.198,45 624.742,05	13.98 8	29	509.198,45 624.742,05	30	509.228,14 624.739,76	29.77 8	30	509.228,14 624.739,76	31	509.264,64 624.732,43	37.22 9
31	509.264,64 624.732,43	32	509.326,65 624.714,3	64.60 6	32	509.326,65 624.714,3	33	509.334,29 624.713,09	7.735	33	509.334,29 624.713,09	34	509.368,19 624.714,23	33.91 9
34	509.368,19 624.714,23	35	509.385,96 624.718,62	18.30 4	35	509.385,96 624.718,62	36	509.394,41 624.722,93	9.486	36	509.394,41 624.722,93	37	509.399,88 624.728,91	8.104
37	509.399,88 624.728,91	38	509.408,7 624.740,86	14.85 2	38	509.408,7 624.740,86	39	509.416,65 624.756,19	17.26 9	39	509.416,65 624.756,19	40	509.422,45 624.776,59	21.20 8
40	509.422,45 624.776,59	41	509.430,63 624.820,75	44.91 1	41	509.430,63 624.820,75	42	509.441,43 624.853,92	34.88 4	42	509.441,43 624.853,92	43	509.446,433 624.864,966	12.12 6
43	509.446,433 624.864,966	44	509.161,387 625.135,487	392.9 79	44	509.161,387 625.135,487	45	509.155,092 625.128,742	9.226	45	509.155,092 625.128,742	46	509.142,03 625.129,193	13.07
46	509.142,03 625.129,193	47	509.128,969 625.128,742	13.06 9	47	509.128,969 625.128,742	48	509.122,664 625.134,147	8.305	48	509.122,664 625.134,147	49	509.123,114 625.144,957	10.81 9
49	509.123,114 625.144,957	50	509.126,717 625.157,117	12.68 3	50	509.126,717 625.157,117	51	509.128,068 625.166,125	9.109	51	509.128,068 625.166,125	52	509.133,473 625.177,385	12.49
52	509.133,473 625.177,385	53	509.132,572 625.184,141	6.816	53	509.132,572 625.184,141	54	509.122,213 625.193,148	13.72 7	54	509.122,213 625.193,148	55	509.106,9 625.195,4	15.47 8
55	509.106,9 625.195,4	56	509.095,19 625.187,293	14.24 2	56	509.095,19 625.187,293	57	509.088,434 625.167,927	20.51 1	57	509.088,434 625.167,927	58	509.076,273 625.139,552	30.87 1
58	509.076,273 625.139,552	59	509.074,922 625.128,292	11.34 1	59	509.074,922 625.128,292	60	509.066,365 625.110,276	19.94 5	60	509.066,365 625.110,276	61	509.053,754 625.103,971	14.09 9
61	509.053,754 625.103,971	62	509.035,738 625.100,368	18.37 3	62	509.035,738 625.100,368	63	509.020,425 625.097,215	15.63 4	63	509.020,425 625.097,215	64	509.007,814 625.079,65	21.62 3
64	509.007,814 625.079,65	65	508.997,905 625.079,199	9.919	65	508.997,905 625.079,199	66	508.979,889 625.089,108	20.56 1	66	508.979,889 625.089,108	67	508.970,882 625.094,513	10.50 4
67	508.970,882 625.094,513	68	508.957,37 625.100,368	14.72 6	68	508.957,37 625.100,368	69	508.947,461 625.121,987	23.78 2	69	508.947,461 625.121,987	70	508.944,759 625.135,949	14.22 1
70	508.944,759 625.135,949	71	508.942,957 625.147,209	11.40 3	71	508.942,957 625.147,209	72	508.935,751 625.162,071	16.51 7	72	508.935,751 625.162,071	73	508.929,446 625.176,484	15.73 2
73	508.929,446 625.176,484	74	508.939,354 625.185,492	13.39 1	74	508.939,354 625.185,492	75	508.948,362 625.184,141	9.109	75	508.948,362 625.184,141	76	508.957,82 625.186,393	9.722
76	508.957,82 625.186,393	77	508.964,576 625.194,95	10.90 3	77	508.964,576 625.194,95	78	508.965,027 625.203,958	9.019	78	508.965,027 625.203,958	79	508.967,729 625.212,065	8.545
79	508.967,729 625.212,065	80	508.971,332 625.218,821	7.657	80	508.971,332 625.218,821	81	508.980,34 625.230,081	14.42	81	508.980,34 625.230,081	82	508.980,79 625.235,936	5.872
82	508.980,79 625.235,936	83	508.981,241 625.244,943	9.018	83	508.981,241 625.244,943	84	508.976,737 625.261,158	16.82 9	84	508.976,737 625.261,158	85	508.973,584 625.268,364	7.866
85	508.973,584 625.268,364	86	508.975,836 625.281,876	13.69 8	86	508.975,836 625.281,876	87	508.983,493 625.291,334	12.16 9	87	508.983,493 625.291,334	88	509.000,607 625.295,838	17.69 7
88	509.000,607 625.295,838	89	509.017,579 625.296,285	16.97 8	89	509.017,579 625.296,285	90	509.035,738 625.276,471	26.87 6	90	509.035,738 625.276,471	91	509.037,99 625.267,013	9.722
91	509.037,99 625.267,013	92	509.038,891 625.265,211	2.015	92	509.038,891 625.265,211	93	509.048,799 625.250,348	17.86 3	93	509.048,799 625.250,348	94	509.052,403 625.245,844	5.768
94	509.052,403 625.245,844	95	509.062,762 625.238,188	12.88 1	95	509.062,762 625.238,188	96	509.071,319 625.236,836	8.663	96	509.071,319 625.236,836	97	509.082,579 625.238,638	11.40 3
97	509.082,579 625.238,638	98	509.089,785 625.247,195	11.18 7	98	509.089,785 625.247,195	99	509.094,289 625.258,906	12.54 7	99	509.094,289 625.258,906	100	509.094,739 625.270,616	11.71 9
100	509.094,739 625.270,616	101	509.092,037 625.283,677	13.33 8	101	509.092,037 625.283,677	102	509.090,235 625.294,036	10.51 5	102	509.090,235 625.294,036	103	509.088,434 625.298,99	5.271
103	509.088,434 625.298,99	104	509.088,434 625.300,792	1.802	104	509.088,434 625.300,792	105	509.093,388 625.305,746	7.006	105	509.093,388 625.305,746	106	509.104,648 625.303,945	11.40 3
106	509.104,648 625.303,945	107	509.123,114 625.307,998	18.90 6	107	509.123,114 625.307,998	108	509.124,015 625.343,129	35.14 3	108	509.124,015 625.343,129	109	509.115,457 625.352,587	12.75 5
109	509.115,457 625.352,587	110	509.103,747 625.372,404	23.01 8	110	509.103,747 625.372,404	111	509.099,243 625.385,015	13.39 1	111	509.099,243 625.385,015	112	509.097,892 625.395,374	10.44 7

Punct început	X / Y	Punct sfârșit	X / Y	Lungime segment	Punct început	X / Y	Punct sfârșit	X / Y	Lungime segment	Punct început	X / Y	Punct sfârșit	X / Y	Lungime segment
112	509.097,892 625.395,374	113	509.098,342 625.410,237	14.87	113	509.098,342 625.410,237	114	509.108,701 625.417,443	12.61 9	114	509.108,701 625.417,443	115	509.119,06 625.419,695	10.60 1
115	509.119,06 625.419,695	116	509.120,862 625.412,489	7.428	116	509.120,862 625.412,489	117	509.130,32 625.399,878	15.76 4	117	509.130,32 625.399,878	118	509.140,229 625.397,626	10.16 2
118	509.140,229 625.397,626	119	509.148,336 625.380,511	18.93 8	119	509.148,336 625.380,511	120	509.153,741 625.361,145	20.10 6	120	509.153,741 625.361,145	121	509.175,359 625.330,968	37.12 1
121	509.175,359 625.330,968	122	509.181,665 625.309,8	22.08 7	122	509.181,665 625.309,8	123	509.189,322 625.288,631	22.51 1	123	509.189,322 625.288,631	124	509.200,581 625.279,624	14.41 8
124	509.200,581 625.279,624	125	509.209,139 625.271,517	11.78 8	125	509.209,139 625.271,517	126	509.218,597 625.262,509	13.06 1	126	509.218,597 625.262,509	127	509.224,452 625.248,096	15.55 7
127	509.224,452 625.248,096	128	509.227,605 625.235,936	12.56 2	128	509.227,605 625.235,936	129	509.228,055 625.221,073	14.87	129	509.228,055 625.221,073	130	509.223,101 625.215,668	7.332
130	509.223,101 625.215,668	131	509.206,887 625.212,966	16.43 8	131	509.206,887 625.212,966	132	509.191,123 625.212,065	15.79	132	509.191,123 625.212,065	133	509.178,963 625.208,011	12.81 8
133	509.178,963 625.208,011	134	509.176,711 625.203,507	5.036	134	509.176,711 625.203,507	135	509.171,756 625.184,141	19.99	135	509.171,756 625.184,141	136	509.166,352 625.171,53	13.72
136	509.166,352 625.171,53	137	509.161,397 625.135,498	36.37 1	137	509.161,397 625.135,498	138	509.446,44 624.864,98	392.9 75	138	509.446,44 624.864,98	139	509.462,85 624.884,2	25.27 2
139	509.462,85 624.884,2	140	509.484,63 624.893,69	23.75 8	140	509.484,63 624.893,69	141	509.508,23 624.884,66	25.26 9	141	509.508,23 624.884,66	142	509.596,29 624.872,37	88.91 3
142	509.596,29 624.872,37	143	509.611,48 624.865,87	16.52 2	143	509.611,48 624.865,87	144	509.623,25 624.857,28	14.57 1	144	509.623,25 624.857,28	145	509.645,858 624.910,308	57.64 6
145	509.645,858 624.910,308	146	509.671,98 624.927,873	31.47 8	146	509.671,98 624.927,873	147	509.681,439 624.966,157	39.43 5	147	509.681,439 624.966,157	148	509.670,179 625.026,059	60.95 1
148	509.670,179 625.026,059	149	509.671,98 625.057,586	31.57 8	149	509.671,98 625.057,586	150	509.676,635 625.078,056	20.99 3	150	509.676,635 625.078,056	151	509.695,502 625.095,665	25.80 8
151	509.695,502 625.095,665	152	509.712,692 625.104,889	19.50 8	152	509.712,692 625.104,889	153	509.727,576 625.109,711	15.64 6	153	509.727,576 625.109,711	154	509.759,231 625.125,433	35.34 4
154	509.759,231 625.125,433	155	509.767,046 625.135,669	12.87 8	155	509.767,046 625.135,669	156	509.780,253 625.140,91	14.20 9	156	509.780,253 625.140,91	157	509.795,556 625.142,797	15.41 9
157	509.795,556 625.142,797	158	509.811,069 625.149,925	17.07 2	158	509.811,069 625.149,925	159	509.819,874 625.152,86	9.281	159	509.819,874 625.152,86	160	509.824,695 625.151,182	5.105
160	509.824,695 625.151,182	161	509.825,114 625.145,942	5.257	161	509.825,114 625.145,942	162	509.826,372 625.134,831	11.18 2	162	509.826,372 625.134,831	163	509.826,163 625.126,446	8.388
163	509.826,163 625.126,446	164	509.835,387 625.096,468	31.36 5	164	509.835,387 625.096,468	165	509.835,806 625.078,439	18.03 4	165	509.835,806 625.078,439	166	509.836,854 625.067,328	11.16
166	509.836,854 625.067,328	167	509.842,095 625.053,702	14.59 9	167	509.842,095 625.053,702	168	509.857,125 625.042,523	18.73 2	168	509.857,125 625.042,523	169	509.867,188 625.049,86	12.45 4
169	509.867,188 625.049,86	170	509.882,91 625.068,099	24.08	170	509.882,91 625.068,099	171	509.885,636 625.079,209	11.44	171	509.885,636 625.079,209	172	509.888,99 625.084,45	6.222
172	509.888,99 625.084,45	173	509.895,069 625.090,739	8.747	173	509.895,069 625.090,739	174	509.898,843 625.091,997	3.978	174	509.898,843 625.091,997	175	509.901,568 625.089,062	4.005
175	509.901,568 625.089,062	176	509.903,874 625.084,031	5.534	176	509.903,874 625.084,031	177	509.908,067 625.069,147	15.46 3	177	509.908,067 625.069,147	178	509.913,098 625.052,166	17.71 1
178	509.913,098 625.052,166	179	509.913,308 625.035,815	16.35 2	179	509.913,308 625.035,815	180	509.905,132 625.002,273	34.52 4	180	509.905,132 625.002,273	181	509.904,473 624.992,549	9.746
181	509.904,473 624.992,549	182	509.906,809 624.983,825	9.031	182	509.906,809 624.983,825	183	509.903,455 624.975,44	9.031	183	509.903,455 624.975,44	184	509.893,811 624.954,686	22.88 5
184	509.893,811 624.954,686	185	509.885,636 624.942,108	15.00 1	185	509.885,636 624.942,108	186	509.882,354 624.934,869	7.948	186	509.882,354 624.934,869	187	509.885,568 624.921,629	13.62 5
187	509.885,568 624.921,629	188	509.913,757 624.894,326	39.24 4	188	509.913,757 624.894,326	189	509.924,614 624.892,527	11.00 5	189	509.924,614 624.892,527	190	509.939,026 624.885,033	16.24 4
190	509.939,026 624.885,033	191	509.959,833 624.840,971	48.72 8	191	509.959,833 624.840,971	192	509.961,634 624.831,963	9.186	192	509.961,634 624.831,963	193	509.974,696 624.810,344	25.25 9
193	509.974,696 624.810,344	194	509.994,063 624.793,229	25.84 6	194	509.994,063 624.793,229	195	510.000,818 624.786,473	9.554	195	510.000,818 624.786,473	196	510.010,727 624.781,969	10.88 5
196	510.010,727 624.781,969	197	510.020,636 624.781,519	9.919	197	510.020,636 624.781,519	198	510.035,048 624.789,626	16.53 6	198	510.035,048 624.789,626	199	510.048,56 624.793,229	13.98 4
199	510.048,56 624.793,229	200	510.066,433 624.810,952	25.17	200	510.066,433 624.810,952	201	510.092,698 624.833,314	34.49 5	201	510.092,698 624.833,314	202	510.118,371 624.862,139	38.6
202	510.118,371 624.862,139	203	510.152,6 624.901,323	52.02 9	203	510.152,6 624.901,323	204	510.165,211 624.913,033	17.20 9	204	510.165,211 624.913,033	205	510.171,967 624.919,789	9.554
205	510.171,967 624.919,789	206	510.176,922 624.928,347	9.889	206	510.176,922 624.928,347	207	510.179,174 624.938,706	10.60 1	207	510.179,174 624.938,706	208	510.182,777 624.956,721	18.37 2
208	510.182,777 624.956,721	209	510.195,388 624.990,05	35.63 5	209	510.195,388 624.990,05	210	510.200,792 624.998,608	10.12 1	210	510.200,792 624.998,608	211	510.208,899 625.010,318	14.24 2

Punct început	X / Y	Punct sfârșit	X / Y	Lungime segment	Punct început	X / Y	Punct sfârșit	X / Y	Lungime segment	Punct început	X / Y	Punct sfârșit	X / Y	Lungime segment
211	510.208,899 625.010,318	212	510.214,304 625.017,074	8.652	212	510.214,304 625.017,074	213	510.220,122 625.023,219	8.462	213	510.220,122 625.023,219	214	510.230,305 625.036,354	16.62
214	510.230,305 625.036,354	215	510.237,832 625.047,276	13.26 4	215	510.237,832 625.047,276	216	510.246,982 625.064,395	19.41 1	216	510.246,982 625.064,395	217	510.268,234 625.090,518	33.67 6
217	510.268,234 625.090,518	218	510.275,171 625.091,403	6.993	218	510.275,171 625.091,403	219	510.283,288 625.080,925	13.25 4	219	510.283,288 625.080,925	220	510.283,14 625.062,034	18.89 2
220	510.283,14 625.062,034	221	510.273,105 625.023,81	39.51 9	221	510.273,105 625.023,81	222	510.267,45 625.013,921	11.39 2	222	510.267,45 625.013,921	223	510.257,091 624.989,6	26.43 5
223	510.257,091 624.989,6	224	510.244,03 624.966,18	26.81 6	224	510.244,03 624.966,18	225	510.225,564 624.947,263	26.43 6	225	510.225,564 624.947,263	226	510.210,347 624.933,185	20.73
226	510.210,347 624.933,185	227	510.203,337 624.913,261	21.12 1	227	510.203,337 624.913,261	228	510.206,104 624.890,385	23.04 3	228	510.206,104 624.890,385	229	510.189,082 624.882,407	18.79 9
229	510.189,082 624.882,407	230	510.164,311 624.856,284	36.0	230	510.164,311 624.856,284	231	510.153,952 624.842,772	17.02 6	231	510.153,952 624.842,772	232	510.137,737 624.818,451	29.23 1
232	510.137,737 624.818,451	233	510.119,722 624.790,527	33.23 1	233	510.119,722 624.790,527	234	510.108,462 624.775,214	19.00 7	234	510.108,462 624.775,214	235	510.105,309 624.758,549	16.96 1
235	510.105,309 624.758,549	236	510.137,31 624.713,632	55.15 1	236	510.137,31 624.713,632	237	510.136,607 624.679,853	33.78 6	237	510.136,607 624.679,853	238	510.159,126 624.629,887	54.80 6
238	510.159,126 624.629,887	239	510.179,535 624.603,145	33.64	239	510.179,535 624.603,145	240	510.199,943 624.558,106	49.44 7	240	510.199,943 624.558,106	241	510.217,536 624.528,549	34.39 7
241	510.217,536 624.528,549	242	510.244,982 624.496,881	41.90 6	242	510.244,982 624.496,881	243	510.272,428 624.481,399	31.51 2	243	510.272,428 624.481,399	244	510.299,17 624.478,584	26.89
244	510.299,17 624.478,584	245	510.333,653 624.473,658	34.83 3	245	510.333,653 624.473,658	246	510.356,173 624.464,509	24.30 8	246	510.356,173 624.464,509	247	510.365,321 624.453,953	13.96 8
247	510.365,321 624.453,953	248	510.382,211 624.438,471	22.91 2	248	510.382,211 624.438,471	249	510.399,804 624.436,36	17.71 9	249	510.399,804 624.436,36	250	510.442,732 624.437,064	42.93 4
250	510.442,732 624.437,064	251	510.472,289 624.444,101	30.38 3	251	510.472,289 624.444,101	252	510.506,772 624.455,361	36.27 5	252	510.506,772 624.455,361	253	510.529,996 624.468,028	26.45 4
253	510.529,996 624.468,028	254	510.537,737 624.489,14	22.48 6	254	510.537,737 624.489,14	255	510.544,774 624.525,734	37.26 4	255	510.544,774 624.525,734	256	510.548,997 624.563,032	37.53 6
256	510.548,997 624.563,032	257	510.562,368 624.602,442	41.61 6	257	510.562,368 624.602,442	258	510.584,887 624.630,591	36.04 8	258	510.584,887 624.630,591	259	510.600,369 624.650,296	25.06
259	510.600,369 624.650,296	260	510.606,703 624.659,444	11.12 7	260	510.606,703 624.659,444	261	510.671,447 624.660,852	64.75 9	261	510.671,447 624.660,852	262	510.692,559 624.651,0	23.29 8
262	510.692,559 624.651,0	263	510.748,154 624.614,405	66.55 8	263	510.748,154 624.614,405	264	510.788,971 624.584,848	50.39 5	264	510.788,971 624.584,848	265	510.809,379 624.546,847	43.13 4
265	510.809,379 624.546,847	266	510.836,61 624.506,788	48.43 8	266	510.836,61 624.506,788	267	510.838,916 624.495,546	11.47 6	267	510.838,916 624.495,546	268	510.870,912 624.458,074	49.27 4
268	510.870,912 624.458,074	269	510.960,269 624.426,366	94.81 6	269	510.960,269 624.426,366	270	510.990,678 624.434,722	31.53 6	270	510.990,678 624.434,722	271	510.997,135 624.435,875	6.559
271	510.997,135 624.435,875	272	511.020,195 624.433,569	23.17 5	272	511.020,195 624.433,569	273	511.043,485 624.421,347	26.30 2	273	511.043,485 624.421,347	274	511.067,468 624.413,507	25.23 2
274	511.067,468 624.413,507	275	511.090,989 624.422,039	25.02 1	275	511.090,989 624.422,039	276	511.101,827 624.445,56	25.89 8	276	511.101,827 624.445,56	277	511.129,482 624.504,156	64.79 4
277	511.129,482 624.504,156	278	511.155,713 624.520,587	30.95 2	278	511.155,713 624.520,587	279	511.164,648 624.532,693	15.04 6	279	511.164,648 624.532,693	280	511.179,637 624.553,159	25.36 8
280	511.179,637 624.553,159	281	511.185,691 624.568,724	16.70 1	281	511.185,691 624.568,724	282	511.188,183 624.596,513	27.90 1	282	511.188,183 624.596,513	283	511.194,581 624.652,172	56.02 6
283	511.194,581 624.652,172	284	511.197,14 624.707,83	55.71 7	284	511.197,14 624.707,83	285	511.213,134 624.738,539	34.62 4	285	511.213,134 624.738,539	286	511.225,877 624.805,613	68.27 4
286	511.225,877 624.805,613	287	511.217,688 624.838,369	33.76 4	287	511.217,688 624.838,369	288	511.189,027 624.880,337	50.82 1	288	511.189,027 624.880,337	289	511.163,297 624.911,969	40.77 5
289	511.163,297 624.911,969	290	511.138,436 624.944,037	40.57 6	290	511.138,436 624.944,037	291	511.115,327 624.986,792	48.60 1	291	511.115,327 624.986,792	292	511.111,233 625.012,894	26.42 1
292	511.111,233 625.012,894	293	511.109,697 625.030,807	17.97 9	293	511.109,697 625.030,807	294	511.118,91 625.035,414	10.30 1	294	511.118,91 625.035,414	295	511.143,949 625.066,74	40.10 3
295	511.143,949 625.066,74	296	511.168,004 625.074,417	25.25	296	511.168,004 625.074,417	297	511.178,751 625.089,771	18.74 1	297	511.178,751 625.089,771	298	511.178,751 625.107,684	17.91 3
298	511.178,751 625.107,684	299	511.169,539 625.146,581	39.97 3	299	511.169,539 625.146,581	300	511.164,933 625.181,384	35.10 6	300	511.164,933 625.181,384	301	511.157,767 625.213,628	33.03 1
301	511.157,767 625.213,628	302	511.146,943 625.243,784	32.04	302	511.146,943 625.243,784	303	511.136,326 625.273,364	31.42 8	303	511.136,326 625.273,364	304	511.091,543 625.291,917	48.47 4
304	511.091,543 625.291,917	305	511.081,307 625.302,153	14.47 6	305	511.081,307 625.302,153	306	511.055,077 625.327,103	36.20 1	306	511.055,077 625.327,103	307	511.046,76 625.345,017	19.75 1
307	511.046,76 625.345,017	308	511.025,648 625.369,327	32.19 8	308	511.025,648 625.369,327	309	511.010,473 625.369,089	15.17 7	309	511.010,473 625.369,089	310	510.987,903 625.369,967	22.58 7

Punct început	X / Y	Punct sfârșit	X / Y	Lungime segment	Punct început	X / Y	Punct sfârșit	X / Y	Lungime segment	Punct început	X / Y	Punct sfârșit	X / Y	Lungime segment
310	510.987,903 625.369,967	311	510.982,36 625.371,404	5.726	311	510.982,36 625.371,404	312	510.959,753 625.431,384	64.099	312	510.959,753 625.431,384	313	510.955,275 625.448,657	17.844
313	510.955,275 625.448,657	314	510.941,2 625.462,732	19.905	314	510.941,2 625.462,732	315	510.941,2 625.478,726	15.994	315	510.941,2 625.478,726	316	510.943,759 625.495,359	16.829
316	510.943,759 625.495,359	317	510.943,759 625.516,471	21.112	317	510.943,759 625.516,471	318	510.956,555 625.536,944	24.143	318	510.956,555 625.536,944	319	510.964,871 625.549,099	14.728
319	510.964,871 625.549,099	320	510.968,07 625.568,292	19.458	320	510.968,07 625.568,292	321	510.967,43 625.580,447	12.172	321	510.967,43 625.580,447	322	510.963,592 625.588,124	8.583
322	510.963,592 625.588,124	323	510.957,194 625.597,72	11.533	323	510.957,194 625.597,72	324	510.941,84 625.606,677	17.776	324	510.941,84 625.606,677	325	510.923,927 625.609,876	18.196
325	510.923,927 625.609,876	326	510.910,492 625.611,795	13.571	326	510.910,492 625.611,795	327	510.894,498 625.614,994	16.311	327	510.894,498 625.614,994	328	510.885,542 625.622,671	11.796
328	510.885,542 625.622,671	329	510.882,343 625.627,789	6.036	329	510.882,343 625.627,789	330	510.882,983 625.636,106	8.342	330	510.882,983 625.636,106	331	510.881,703 625.649,541	13.496
331	510.881,703 625.649,541	332	510.875,945 625.660,417	12.306	332	510.875,945 625.660,417	333	510.838,141 625.736,979	85.387	333	510.838,141 625.736,979	334	510.814,4 625.784,461	53.086
334	510.814,4 625.784,461	335	510.790,659 625.824,445	46.501	335	510.790,659 625.824,445	336	510.761,92 625.879,424	62.037	336	510.761,92 625.879,424	337	510.765,669 625.925,657	46.385
337	510.765,669 625.925,657	338	510.743,177 625.954,396	36.494	338	510.743,177 625.954,396	339	510.728,183 625.955,645	15.046	339	510.728,183 625.955,645	340	510.695,695 625.953,146	32.584
340	510.695,695 625.953,146	341	510.659,459 625.956,895	36.429	341	510.659,459 625.956,895	342	510.658,209 625.973,139	16.292	342	510.658,209 625.973,139	343	510.658,209 625.986,883	13.744
343	510.658,209 625.986,883	344	510.661,958 626.025,619	38.917	344	510.661,958 626.025,619	345	510.659,459 626.045,611	20.148	345	510.659,459 626.045,611	346	510.673,204 626.060,605	20.341
346	510.673,204 626.060,605	347	510.704,442 626.084,346	39.236	347	510.704,442 626.084,346	348	510.743,177 626.105,588	44.177	348	510.743,177 626.105,588	349	510.759,421 626.113,085	17.891
349	510.759,421 626.113,085	350	510.814,4 626.100,59	56.381	350	510.814,4 626.100,59	351	510.844,389 626.095,592	30.403	351	510.844,389 626.095,592	352	510.851,886 626.093,093	7.903
352	510.851,886 626.093,093	353	510.910,613 626.085,596	59.204	353	510.910,613 626.085,596	354	510.940,602 626.101,84	34.106	354	510.940,602 626.101,84	355	510.960,594 626.108,087	20.945
355	510.960,594 626.108,087	356	510.970,59 626.108,087	9.996	356	510.970,59 626.108,087	357	510.969,341 626.085,596	22.526	357	510.969,341 626.085,596	358	510.958,095 626.063,104	25.147
358	510.958,095 626.063,104	359	510.953,097 626.043,112	20.607	359	510.953,097 626.043,112	360	510.946,85 626.014,373	29.41	360	510.946,85 626.014,373	361	510.933,105 625.990,632	27.433
361	510.933,105 625.990,632	362	510.936,853 625.979,386	11.854	362	510.936,853 625.979,386	363	510.939,352 625.963,142	16.435	363	510.939,352 625.963,142	364	510.938,103 625.949,398	13.801
364	510.938,103 625.949,398	365	510.930,606 625.919,409	30.912	365	510.930,606 625.919,409	366	510.930,606 625.910,662	8.747	366	510.930,606 625.910,662	367	510.931,855 625.889,421	21.278
367	510.931,855 625.889,421	368	510.939,352 625.869,428	21.352	368	510.939,352 625.869,428	369	510.946,85 625.849,436	21.352	369	510.946,85 625.849,436	370	510.961,844 625.833,192	22.106
370	510.961,844 625.833,192	371	510.978,088 625.819,447	21.279	371	510.978,088 625.819,447	372	510.985,585 625.808,201	13.516	372	510.985,585 625.808,201	373	510.991,832 625.789,459	19.756
373	510.991,832 625.789,459	374	510.993,082 625.784,461	5.152	374	510.993,082 625.784,461	375	510.994,331 625.776,963	7.601	375	510.994,331 625.776,963	376	511.011,825 625.740,727	40.238
376	511.011,825 625.740,727	377	511.018,072 625.738,228	6.728	377	511.018,072 625.738,228	378	511.038,065 625.736,979	20.032	378	511.038,065 625.736,979	379	511.055,558 625.739,478	17.671
379	511.055,558 625.739,478	380	511.081,798 625.733,23	26.974	380	511.081,798 625.733,23	381	511.098,042 625.721,984	19.757	381	511.098,042 625.721,984	382	511.118,034 625.715,737	20.945
382	511.118,034 625.715,737	383	511.138,027 625.704,491	22.939	383	511.138,027 625.704,491	384	511.154,271 625.694,495	19.073	384	511.154,271 625.694,495	385	511.164,267 625.694,495	9.996
385	511.164,267 625.694,495	386	511.174,263 625.705,741	15.046	386	511.174,263 625.705,741	387	511.183,01 625.728,232	24.132	387	511.183,01 625.728,232	388	511.191,756 625.765,718	38.493
388	511.191,756 625.765,718	389	511.191,756 625.803,203	37.485	389	511.191,756 625.803,203	390	511.190,507 625.889,421	86.227	390	511.190,507 625.889,421	391	511.193,006 625.946,899	57.532
391	511.193,006 625.946,899	392	511.195,505 626.048,11	101.242	392	511.195,505 626.048,11	393	511.178,011 626.079,348	35.803	393	511.178,011 626.079,348	394	511.166,766 626.120,582	42.74
394	511.166,766 626.120,582	395	511.165,516 626.158,068	37.507	395	511.165,516 626.158,068	396	511.188,186 626.226,834	72.406	396	511.188,186 626.226,834	397	511.186,65 626.242,7	15.94
397	511.186,65 626.242,7	398	511.205,031 626.441,499	199.647	398	511.205,031 626.441,499	399	511.205,841 626.475,895	34.406	399	511.205,841 626.475,895	400	511.195,407 626.500,586	26.805
400	511.195,407 626.500,586	401	511.197,693 626.506,478	6.32	401	511.197,693 626.506,478	402	511.195,79 626.507,361	2.098	402	511.195,79 626.507,361	403	511.184,411 626.511,394	12.073
403	511.184,411 626.511,394	404	511.177,497 626.511,394	6.914	404	511.177,497 626.511,394	405	511.167,127 626.509,809	10.49	405	511.167,127 626.509,809	406	511.153,731 626.508,369	13.473
406	511.153,731 626.508,369	407	511.140,658 626.510,231	13.205	407	511.140,658 626.510,231	408	511.135,819 626.513,112	5.632	408	511.135,819 626.513,112	409	511.119,226 626.522,561	19.095



Punct început	X / Y	Punct sfârșit	X / Y	Lungime segment	Punct început	X / Y	Punct sfârșit	X / Y	Lungime segment	Punct început	X / Y	Punct sfârșit	X / Y	Lungime segment
409	511.119,226 626.522,561	410	511.094,567 626.534,775	27.518	410	511.094,567 626.534,775	411	511.080,624 626.541,919	15.667	411	511.080,624 626.541,919	412	511.071,636 626.543,878	9.199
412	511.071,636 626.543,878	413	511.060,92 626.547,104	11.191	413	511.060,92 626.547,104	414	511.048,899 626.549,817	12.323	414	511.048,899 626.549,817	415	511.024,573 626.556,041	25.11
415	511.024,573 626.556,041	416	511.011,852 626.557,331	12.786	416	511.011,852 626.557,331	417	510.997,379 626.558,253	14.502	417	510.997,379 626.558,253	418	510.974,029 626.559,827	23.403
418	510.974,029 626.559,827	419	510.957,989 626.562,316	16.232	419	510.957,989 626.562,316	420	510.949,785 626.563,791	8.336	420	510.949,785 626.563,791	421	510.944,07 626.564,529	5.762
421	510.944,07 626.564,529	422	510.930,611 626.565,266	13.479	422	510.930,611 626.565,266	423	510.916,968 626.566,096	13.668	423	510.916,968 626.566,096	424	510.906,16 626.569,488	11.328
424	510.906,16 626.569,488	425	510.894,637 626.573,36	12.156	425	510.894,637 626.573,36	426	510.885,142 626.576,033	9.864	426	510.885,142 626.576,033	427	510.872,974 626.577,969	12.321
427	510.872,974 626.577,969	428	510.868,041 626.579,19	5.082	428	510.868,041 626.579,19	429	510.850,85 626.582,21	17.454	429	510.850,85 626.582,21	430	510.845,042 626.583,5	5.95
430	510.845,042 626.583,5	431	510.830,938 626.587,925	14.782	431	510.830,938 626.587,925	432	510.820,402 626.591,311	11.067	432	510.820,402 626.591,311	433	510.811,554 626.594,593	9.437
433	510.811,554 626.594,593	434	510.781,677 626.611,316	34.239	434	510.781,677 626.611,316	435	510.769,299 626.616,492	13.417	435	510.769,299 626.616,492	436	510.758,046 626.620,768	12.038
436	510.758,046 626.620,768	437	510.746,794 626.624,369	11.814	437	510.746,794 626.624,369	438	510.735,766 626.630,22	12.484	438	510.735,766 626.630,22	439	510.721,812 626.634,271	14.53
439	510.721,812 626.634,271	440	510.709,434 626.639,898	13.597	440	510.709,434 626.639,898	441	510.688,729 626.639,673	20.706	441	510.688,729 626.639,673	442	510.678,602 626.638,547	10.189
442	510.678,602 626.638,547	443	510.654,296 626.631,796	25.226	443	510.654,296 626.631,796	444	510.617,4 626.616,637	39.889	444	510.617,4 626.616,637	445	510.601,421 626.612,586	16.485
445	510.601,421 626.612,586	446	510.579,366 626.609,435	22.279	446	510.579,366 626.609,435	447	510.566,313 626.610,56	13.101	447	510.566,313 626.610,56	448	510.546,958 626.609,21	19.402
448	510.546,958 626.609,21	449	510.532,329 626.608,535	14.645	449	510.532,329 626.608,535	450	510.525,262 626.608,498	7.067	450	510.525,262 626.608,498	451	510.512,696 626.608,085	12.573
451	510.512,696 626.608,085	452	510.502,421 626.607,934	10.276	452	510.502,421 626.607,934	453	510.487,615 626.611,856	15.317	453	510.487,615 626.611,856	454	510.472,131 626.614,376	15.688
454	510.472,131 626.614,376	455	510.451,786 626.616,537	20.459	455	510.451,786 626.616,537	456	510.428,624 626.630,497	27.044	456	510.428,624 626.630,497	457	510.414,336 626.639,945	17.129
457	510.414,336 626.639,945	458	510.399,471 626.646,744	16.346	458	510.399,471 626.646,744	459	510.383,8 626.654,464	17.469	459	510.383,8 626.654,464	460	510.365,824 626.662,3	19.61
460	510.365,824 626.662,3	461	510.264,869 626.696,018	106.437	461	510.264,869 626.696,018	462	510.254,354 626.697,891	10.681	462	510.254,354 626.697,891	463	510.229,724 626.705,525	25.786
463	510.229,724 626.705,525	464	510.219,497 626.708,405	10.625	464	510.219,497 626.708,405	465	510.191,041 626.708,836	28.459	465	510.191,041 626.708,836	466	510.175,017 626.709,016	16.025
466	510.175,017 626.709,016	467	510.151,611 626.713,697	23.869	467	510.151,611 626.713,697	468	510.133,966 626.713,697	17.645	468	510.133,966 626.713,697	469	510.122,788 626.714,216	11.19
469	510.122,788 626.714,216	470	510.109,332 626.713,167	13.497	470	510.109,332 626.713,167	471	510.102,628 626.713,927	6.747	471	510.102,628 626.713,927	472	510.099,984 626.705,663	8.677
472	510.099,984 626.705,663	473	510.095,678 626.692,077	14.252	473	510.095,678 626.692,077	474	510.090,428 626.676,161	16.76	474	510.090,428 626.676,161	475	510.071,629 626.641,882	39.095
475	510.071,629 626.641,882	476	510.055,84 626.616,142	30.197	476	510.055,84 626.616,142	477	510.051,76 626.609,49	7.804	477	510.051,76 626.609,49	478	510.027,904 626.541,298	72.244
478	510.027,904 626.541,298	479	510.016,019 626.504,504	38.666	479	510.016,019 626.504,504	480	510.005,066 626.487,036	20.618	480	510.005,066 626.487,036	481	509.994,085 626.469,523	20.671
481	509.994,085 626.469,523	482	509.993,292 626.447,091	22.446	482	509.993,292 626.447,091	483	509.997,876 626.412,119	35.271	483	509.997,876 626.412,119	484	510.006,28 626.395,479	18.642
484	510.006,28 626.395,479	485	510.016,121 626.391,355	10.67	485	510.016,121 626.391,355	486	510.039,235 626.381,666	25.063	486	510.039,235 626.381,666	487	510.057,161 626.367,745	22.697
487	510.057,161 626.367,745	488	510.082,847 626.325,035	49.839	488	510.082,847 626.325,035	489	510.110,834 626.277,311	55.325	489	510.110,834 626.277,311	490	510.149,944 626.221,141	68.445
490	510.149,944 626.221,141	491	510.181,051 626.192,293	42.425	491	510.181,051 626.192,293	492	510.205,511 626.159,519	40.895	492	510.205,511 626.159,519	493	510.212,789 626.149,769	12.167
493	510.212,789 626.149,769	494	510.243,628 626.101,363	57.395	494	510.243,628 626.101,363	495	510.252,378 626.063,557	38.805	495	510.252,378 626.063,557	496	510.255,875 626.058,603	6.064
496	510.255,875 626.058,603	497	510.250,973 626.055,143	6.0	497	510.250,973 626.055,143	498	510.246,798 626.061,057	7.239	498	510.246,798 626.061,057	499	510.238,014 626.099,007	38.953
499	510.238,014 626.099,007	500	510.207,848 626.146,357	56.143	500	510.207,848 626.146,357	501	510.201,743 626.154,536	10.206	501	510.201,743 626.154,536	502	510.176,569 626.188,265	42.088
502	510.176,569 626.188,265	503	510.145,39 626.217,181	42.524	503	510.145,39 626.217,181	504	510.105,776 626.274,075	69.327	504	510.105,776 626.274,075	505	510.077,689 626.321,971	55.524
505	510.077,689 626.321,971	506	510.052,597 626.363,693	48.686	506	510.052,597 626.363,693	507	510.036,183 626.376,44	20.782	507	510.036,183 626.376,44	508	510.015,627 626.385,056	22.289

Punct început	X / Y	Punct sfârșit	X / Y	Lungime segment	Punct început	X / Y	Punct sfârșit	X / Y	Lungime segment	Punct început	X / Y	Punct sfârșit	X / Y	Lungime segment
508	510.015,627 626.385,056	509	510.001,922 626.390,801	14.86	509	510.001,922 626.390,801	510	509.992,06 626.410,327	21.87 5	510	509.992,06 626.410,327	511	509.987,278 626.446,805	36.79
511	509.987,278 626.446,805	512	509.988,145 626.471,345	24.55 5	512	509.988,145 626.471,345	513	510.005,517 626.499,049	32.7	513	510.005,517 626.499,049	514	510.010,539 626.507,058	9.453
514	510.010,539 626.507,058	515	510.022,216 626.543,21	37.99 1	515	510.022,216 626.543,21	516	510.046,308 626.612,078	72.96	516	510.046,308 626.612,078	517	510.051,709 626.620,883	10.33
517	510.051,709 626.620,883	518	510.066,439 626.644,894	28.16 9	518	510.066,439 626.644,894	519	510.084,902 626.678,563	38.39 9	519	510.084,902 626.678,563	520	510.091,627 626.698,952	21.46 9
520	510.091,627 626.698,952	521	510.095,501 626.707,427	9.318	521	510.095,501 626.707,427	522	510.099,482 626.715,461	8.966	522	510.099,482 626.715,461	523	510.086,491 626.727,179	17.49 5
523	510.086,491 626.727,179	524	510.077,993 626.733,084	10.34 8	524	510.077,993 626.733,084	525	510.069,351 626.742,447	12.74 2	525	510.069,351 626.742,447	526	510.066,761 626.748,643	6.716
526	510.066,761 626.748,643	527	510.057,582 626.687,456	61.87 2	527	510.057,582 626.687,456	528	510.036,488 626.636,681	54.98 2	528	510.036,488 626.636,681	529	510.014,609 626.583,567	57.44 4
529	510.014,609 626.583,567	530	509.986,503 626.473,617	113.4 85	530	509.986,503 626.473,617	531	509.984,181 626.449,1	24.62 7	531	509.984,181 626.449,1	532	509.989,676 626.409,812	39.67
532	509.989,676 626.409,812	533	510.001,033 626.387,909	24.67 2	533	510.001,033 626.387,909	534	510.029,408 626.341,795	54.14 5	534	510.029,408 626.341,795	535	510.069,252 626.260,561	90.47 9
535	510.069,252 626.260,561	536	510.089,297 626.159,115	103.4 07	536	510.089,297 626.159,115	537	510.099,968 626.102,054	58.05	537	510.099,968 626.102,054	538	510.107,432 626.056,723	45.94 1
538	510.107,432 626.056,723	539	510.112,77 625.996,996	59.96 5	539	510.112,77 625.996,996	540	510.111,533 625.957,522	39.49 3	540	510.111,533 625.957,522	541	510.053,334 625.746,717	218.6 91
541	510.053,334 625.746,717	542	510.027,168 625.712,711	42.90 8	542	510.027,168 625.712,711	543	509.979,943 625.667,306	65.51 2	543	509.979,943 625.667,306	544	509.953,603 625.602,836	69.64 3
544	509.953,603 625.602,836	545	509.916,366 625.561,066	55.95 8	545	509.916,366 625.561,066	546	509.870,044 625.499,321	77.18 9	546	509.870,044 625.499,321	547	509.839,831 625.477,214	37.43 7
547	509.839,831 625.477,214	548	509.790,119 625.532,011	73.98 6	548	509.790,119 625.532,011	549	509.748,342 625.598,297	78.35 3	549	509.748,342 625.598,297	550	509.705,654 625.697,274	107.7 9
550	509.705,654 625.697,274	551	509.693,159 625.748,185	52.42 2	551	509.693,159 625.748,185	552	509.692,426 625.765,557	17.38 7	552	509.692,426 625.765,557	553	509.679,075 625.784,391	23.08 6
553	509.679,075 625.784,391	554	509.646,095 625.811,702	42.82	554	509.646,095 625.811,702	555	509.621,71 625.834,141	33.13 8	555	509.621,71 625.834,141	556	509.599,516 625.862,302	35.85 5
556	509.599,516 625.862,302	557	509.574,472 625.885,27	33.98 1	557	509.574,472 625.885,27	558	509.554,899 625.907,861	29.89 1	558	509.554,899 625.907,861	559	509.530,679 625.933,421	35.21 3
559	509.530,679 625.933,421	560	509.500,403 625.960,327	40.50 4	560	509.500,403 625.960,327	561	509.474,836 625.981,179	32.99 2	561	509.474,836 625.981,179	562	509.445,233 625.995,977	33.09 6
562	509.445,233 625.995,977	563	509.415,118 626.004,104	31.19 2	563	509.415,118 626.004,104	564	509.413,811 625.986,472	17.68	564	509.413,811 625.986,472	565	509.405,115 625.915,255	71.74 6
565	509.405,115 625.915,255	566	509.373,94 625.892,587	38.54 5	566	509.373,94 625.892,587	567	509.304,026 625.856,693	78.59	567	509.304,026 625.856,693	568	509.232,571 625.821,823	79.50 9
568	509.232,571 625.821,823	569	509.221,636 625.816,487	12.16 7	569	509.221,636 625.816,487	570	509.197,518 625.821,792	24.69 5	570	509.197,518 625.821,792	571	509.176,29 625.842,531	29.67 7
571	509.176,29 625.842,531	572	509.148,314 625.876,77	44.21 5	572	509.148,314 625.876,77	573	509.112,136 625.896,061	41.0	573	509.112,136 625.896,061	574	509.065,346 625.905,706	47.77 4
574	509.065,346 625.905,706	575	509.019,524 625.922,103	48.66 7	575	509.019,524 625.922,103	576	508.962,868 625.940,649	59.61 4	576	508.962,868 625.940,649	577	508.924,057 625.946,908	39.31 2
577	508.924,057 625.946,908	578	508.887,953 625.945,862	36.11 9	578	508.887,953 625.945,862	579	508.854,469 625.961,557	36.98	579	508.854,469 625.961,557	580	508.808,422 625.995,035	56.93 1
580	508.808,422 625.995,035	581	508.777,6 626.066,148	77.50 5	581	508.777,6 626.066,148	582	508.763,199 626.077,665	18.44	582	508.763,199 626.077,665	583	508.708,474 626.081,986	54.89 5
583	508.708,474 626.081,986	584	508.661,332 626.091,607	48.11 4	584	508.661,332 626.091,607	585	508.591,588 626.109,166	71.92	585	508.591,588 626.109,166	586	508.528,377 626.147,494	73.92 3
586	508.528,377 626.147,494	587	508.453,302 626.189,501	86.02 8	587	508.453,302 626.189,501	588	508.412,535 626.215,237	48.21 1	588	508.412,535 626.215,237	589	508.400,541 626.233,058	21.48 1
589	508.400,541 626.233,058	590	508.383,427 626.247,323	22.28	590	508.383,427 626.247,323	591	508.332,789 626.261,037	52.46 2	591	508.332,789 626.261,037	592	508.276,355 626.271,198	57.34 1
592	508.276,355 626.271,198	593	508.228,792 626.254,51	50.40 6	593	508.228,792 626.254,51	594	508.162,854 626.253,606	65.94 4	594	508.162,854 626.253,606	595	508.145,011 626.248,857	18.46 4
595	508.145,011 626.248,857	596	508.146,781 626.201,223	47.66 7	596	508.146,781 626.201,223	597	508.137,192 626.168,064	34.51 8	597	508.137,192 626.168,064	598	508.092,061 626.117,589	67.70 9
598	508.092,061 626.117,589	599	508.036,325 626.070,113	73.21 5	599	508.036,325 626.070,113	600	508.031,402 626.021,867	48.49 7	600	508.031,402 626.021,867	601	508.034,717 625.955,135	66.81 4
601	508.034,717 625.955,135	602	508.050,366 625.897,494	59.72 8	602	508.050,366 625.897,494	603	508.074,641 625.858,438	45.98 5	603	508.074,641 625.858,438	604	508.114,035 625.803,338	67.73 4
604	508.114,035 625.803,338	605	508.133,329 625.762,802	44.89 3	605	508.133,329 625.762,802	606	508.148,687 625.702,314	62.40 7	606	508.148,687 625.702,314	607	508.168,664 625.665,801	41.62 1

Punct început	X / Y	Punct sfârșit	X / Y	Lungime segment	Punct început	X / Y	Punct sfârșit	X / Y	Lungime segment	Punct început	X / Y	Punct sfârșit	X / Y	Lungime segment
607	508.168,664 625.665,801	608	508.199,106 625.630,342	46.734	608	508.199,106 625.630,342	609	508.206,932 625.581,473	49.492	609	508.206,932 625.581,473	610	508.208,494 625.508,857	72.633
610	508.208,494 625.508,857	611	508.214,697 625.455,364	53.851	611	508.214,697 625.455,364	612	508.194,18 625.406,922	52.608	612	508.194,18 625.406,922	613	508.184,086 625.370,068	38.211
613	508.184,086 625.370,068	614	508.189,355 625.352,081	18.743	614	508.189,355 625.352,081	615	508.208,223 625.311,72	44.553	615	508.208,223 625.311,72	616	508.229,286 625.287,589	32.031
616	508.229,286 625.287,589	617	508.254,577 625.253,104	42.765	617	508.254,577 625.253,104	618	508.275,026 625.196,546	60.141	618	508.275,026 625.196,546	619	508.284,503 625.123,254	73.902
619	508.284,503 625.123,254	620	508.298,561 625.064,693	60.225	620	508.298,561 625.064,693	621	508.300,904 625.015,501	49.248	621	508.300,904 625.015,501	622	508.329,019 624.964,748	58.02
622	508.329,019 624.964,748	623	508.382,687 624.899,092	84.8	623	508.382,687 624.899,092	624	508.424,324 624.809,797	98.525	624	508.424,324 624.809,797	625	508.449,103 624.788,255	32.834
625	508.449,103 624.788,255	626	508.464,021 624.726,742	63.296	626	508.464,021 624.726,742	627	508.469,611 624.665,226	61.769	627	508.469,611 624.665,226	628	508.492,578 624.585,904	82.58
628	508.492,578 624.585,904	1	508.489,144 624.517,222	68.768										

\*\* Lungimile segmentelor sunt determinate în planul de proiecție Stereo 70 și sunt rotunjite la 1 milimetru.

\*\*\* Distanța dintre puncte este formată din segmente cumulate ce sunt mai mici decât valoarea 1 milimetru.



**DATE DESPRE IMOBILUL NR. 3134**

Oficiul de Cadastru și Publicitate Imobiliară SUCEAVA  
Biroul de Cadastru și Publicitate Imobiliară Vatra Dornei

**A. Partea I. Descrierea imobilului**

TEREN Extravilan

Adresa: Jud. Suceava

Nr. Crt	Nr cadastral Nr. topografic	Suprafața* (mp)	Observații / Referințe
A1		914	Sector cadastral:7 Teren neimprejmit;

**B. Partea II. Proprietari și acte**

Inscrieri privitoare la dreptul de proprietate și alte drepturi reale		Referințe
/		
Act Normativ nr. 1705, din 29/11/2006 emis de GUVERNUL ROMANIEI;		
B1	Intabulare, drept de PROPRIETATE, dobandit prin Lege, cota actuala 1/1, cota initiala 1/1 1) STATUL ROMAN, CIF:9999999999999, DOMENIU PUBLIC	A1
Act Normativ nr. 46, din 19/03/2008 emis de PARLAMENTUL ROMANIEI;		
B2	Intabulare, drept de ADMINISTRARE, dobandit prin Lege, cota actuala 1/1, cota initiala 1/1 1) REGIA NATIONALA A PADURILOR- ROMSILVA, CIF:1590120	A1

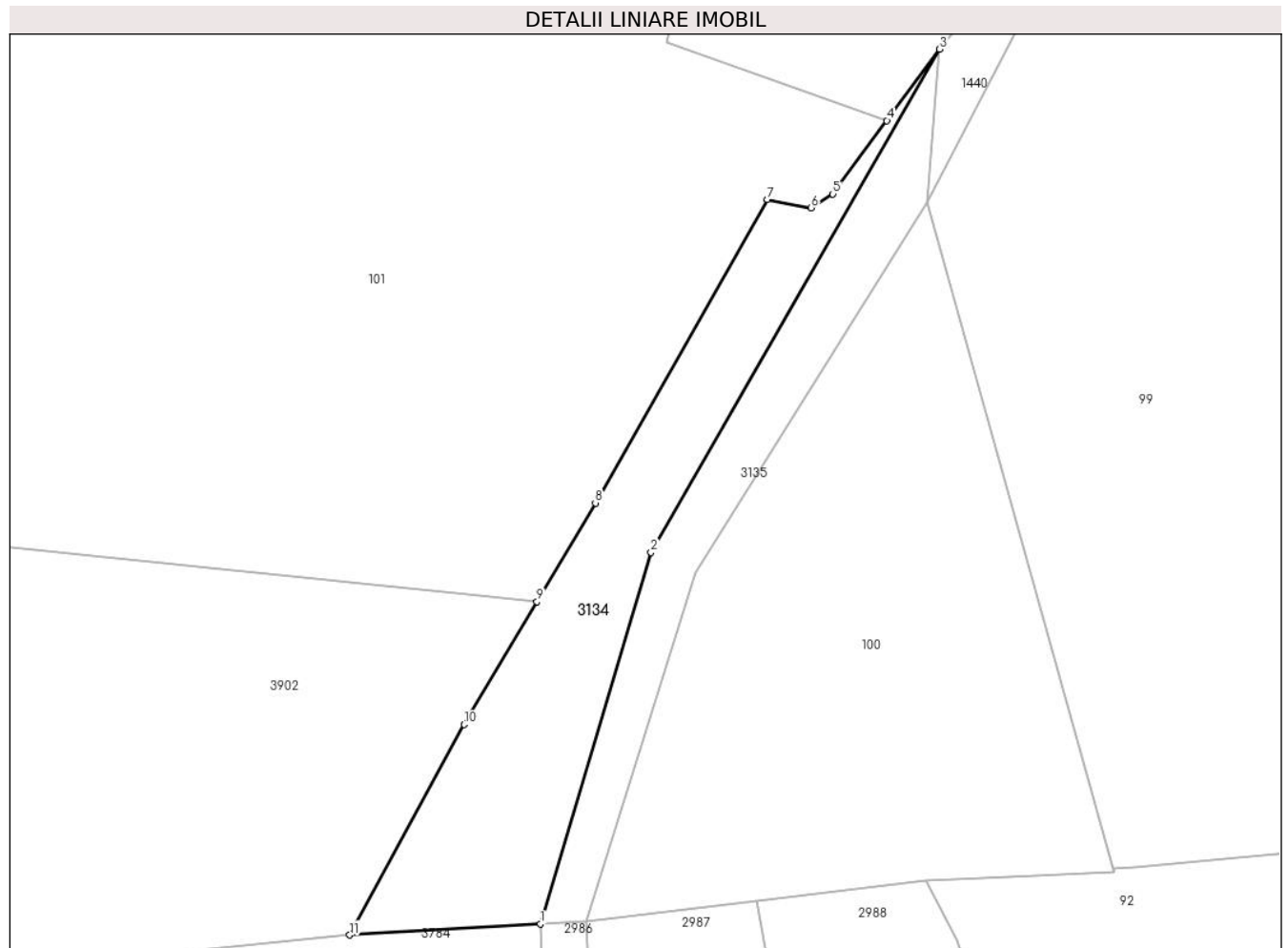
**C. Partea III. SARCINI .**

Inscrieri privind dezmembramintele dreptului de proprietate, drepturi reale de garanție și sarcini	Referințe
NU SUNT	

**Teren**

Nr cadastral	Suprafața (mp)*	Observații / Referințe
	914	

\* Suprafața este determinată în planul de proiecție Stereo 70.



**Date referitoare la teren**

Crt	Categorie folosință	Intravilan	Suprafața (mp)	Tarla	Parcelă	Nr. topo	Observații / Referințe
1	padure	NU	914	-	-	-	

**Lungime Segmente**

1) Valorile lungimilor segmentelor sunt obținute din proiecție în plan.

Punct început	X / Y	Punct sfârșit	X / Y	Lungime segment (** (m)
1	514.596,706 649.525,594	2	514.608,285 649.564,424	40.52
2	514.608,285 649.564,424	3	514.638,455 649.617,026	60.64
3	514.638,455 649.617,026	4	514.632,961 649.609,561	9.269
4	514.632,961 649.609,561	5	514.627,312 649.601,884	9.531
5	514.627,312 649.601,884	6	514.625,027 649.600,455	2.695

Punct început	X / Y	Punct sfârşit	X / Y	Lungime segment (** (m)
6	514.625,027 649.600,455	7	514.620,456 649.601,313	4.651
7	514.620,456 649.601,313	8	514.602,456 649.569,6	36.465
8	514.602,456 649.569,6	9	514.596,346 649.559,289	11.985
9	514.596,346 649.559,289	10	514.588,743 649.546,458	14.914
10	514.588,743 649.546,458	11	514.576,743 649.524,459	25.059
11	514.576,743 649.524,459	1	514.596,706 649.525,594	19.995

\*\* Lungimile segmentelor sunt determinate în planul de proiecție Stereo 70 și sunt rotunjite la 1 milimetru.

\*\*\* Distanța dintre puncte este formată din segmente cumulate ce sunt mai mici decât valoarea 1 milimetru.





**DATE DESPRE IMOBILUL NR. 3135**

Oficiul de Cadastru și Publicitate Imobiliară SUCEAVA  
Biroul de Cadastru și Publicitate Imobiliară Vatra Dornei

**A. Partea I. Descrierea imobilului**

TEREN Extravilan

Adresa: Jud. Suceava

Nr. Crt	Nr cadastral Nr. topografic	Suprafața* (mp)	Observații / Referințe
A1		510	Sector cadastral:7 Teren neimprejmuit;

**B. Partea II. Proprietari și acte**

Inscrieri privitoare la dreptul de proprietate și alte drepturi reale		Referințe
/		
Act Administrativ nr. 144, din 10/11/2023 emis de CONSILIUL LOCAL AL COMUNEI POIANA STAMPEI (IN ANEXA SE REGASESTE LA POZITIA NR.155);		
B1	Intabulare, drept de PROPRIETATE, dobandit prin Lege, cota actuala 1/1, cota initiala 1/1 1) COMUNA POIANA STAMPEI, CIF:5021250, DOMENIU PRIVAT	A1

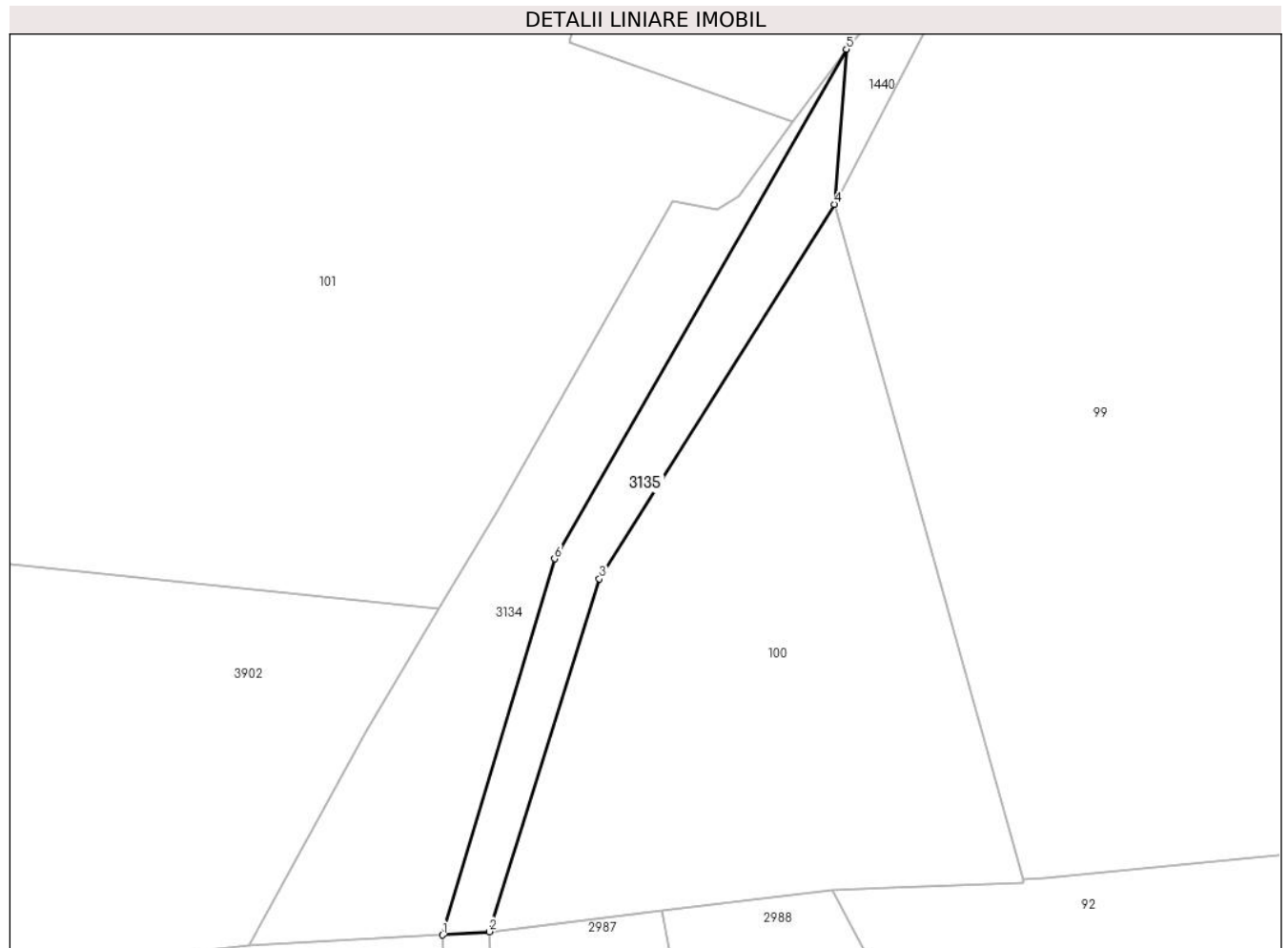
**C. Partea III. SARCINI .**

Inscrieri privind dezmembramintele dreptului de proprietate, drepturi reale de garanție și sarcini	Referințe
NU SUNT	

**Teren**

Nr cadastral	Suprafața (mp)*	Observații / Referințe
	510	

\* Suprafața este determinată în planul de proiecție Stereo 70.



**Date referitoare la teren**

Crt	Categorie folosință	Intra vilan	Suprafața (mp)	Tarla	Parcelă	Nr. topo	Observații / Referințe
1	drum	NU	510	-	-	-	

**Lungime Segmente**

1) Valorile lungimilor segmentelor sunt obținute din proiecție în plan.

Punct început	X / Y	Punct sfârșit	X / Y	Lungime segment (** (m)
1	514.596,706 649.525,594	2	514.601,527 649.525,935	4.833
2	514.601,527 649.525,935	3	514.612,902 649.562,359	38.159
3	514.612,902 649.562,359	4	514.637,184 649.601,013	45.648
4	514.637,184 649.601,013	5	514.638,455 649.617,026	16.063
5	514.638,455 649.617,026	6	514.608,285 649.564,424	60.64

Punct început	X / Y	Punct sfârșit	X / Y	Lungime segment (** (m)
6	514.608,285 649.564,424	1	514.596,706 649.525,594	40.52

\*\* Lungimile segmentelor sunt determinate în planul de proiecție Stereo 70 și sunt rotunjite la 1 milimetru.

\*\*\* Distanța dintre puncte este formată din segmente cumulate ce sunt mai mici decât valoarea 1 milimetru.



**DATE DESPRE IMOBILUL NR. 3136**

Oficiul de Cadastru și Publicitate Imobiliară SUCEAVA  
 Biroul de Cadastru și Publicitate Imobiliară Vatra Dornei

**A. Partea I. Descrierea imobilului**

TEREN Extravilan

Adresa: Jud. Suceava

Nr. Crt	Nr cadastral Nr. topografic	Suprafața* (mp)	Observații / Referințe
A1		10.000	Sector cadastral:37 Teren neimprejmuit; PV 5/20.05.2011

**B. Partea II. Proprietari și acte**

Inscrieri privitoare la dreptul de proprietate și alte drepturi reale	Referințe
/	
Act Notarial nr. 161, din 19/10/2006 emis de BNP NICULINA VASILUT (HOTARAREA COMISIEI JUDETENE NR. 156 DIN 06.05.2011, PROCES VERBAL DE PUNERE IN POSESIE NR.5, INCHEIAT LA DATA DE 20.05.2011);	
B1 Inscrierea provizorie, drept de PROPRIETATE, dobandit prin Succesiune, cota actuala 1/1, cota initiala 1/1 1) PILUG MELANIA	A1

**C. Partea III. SARCINI .**

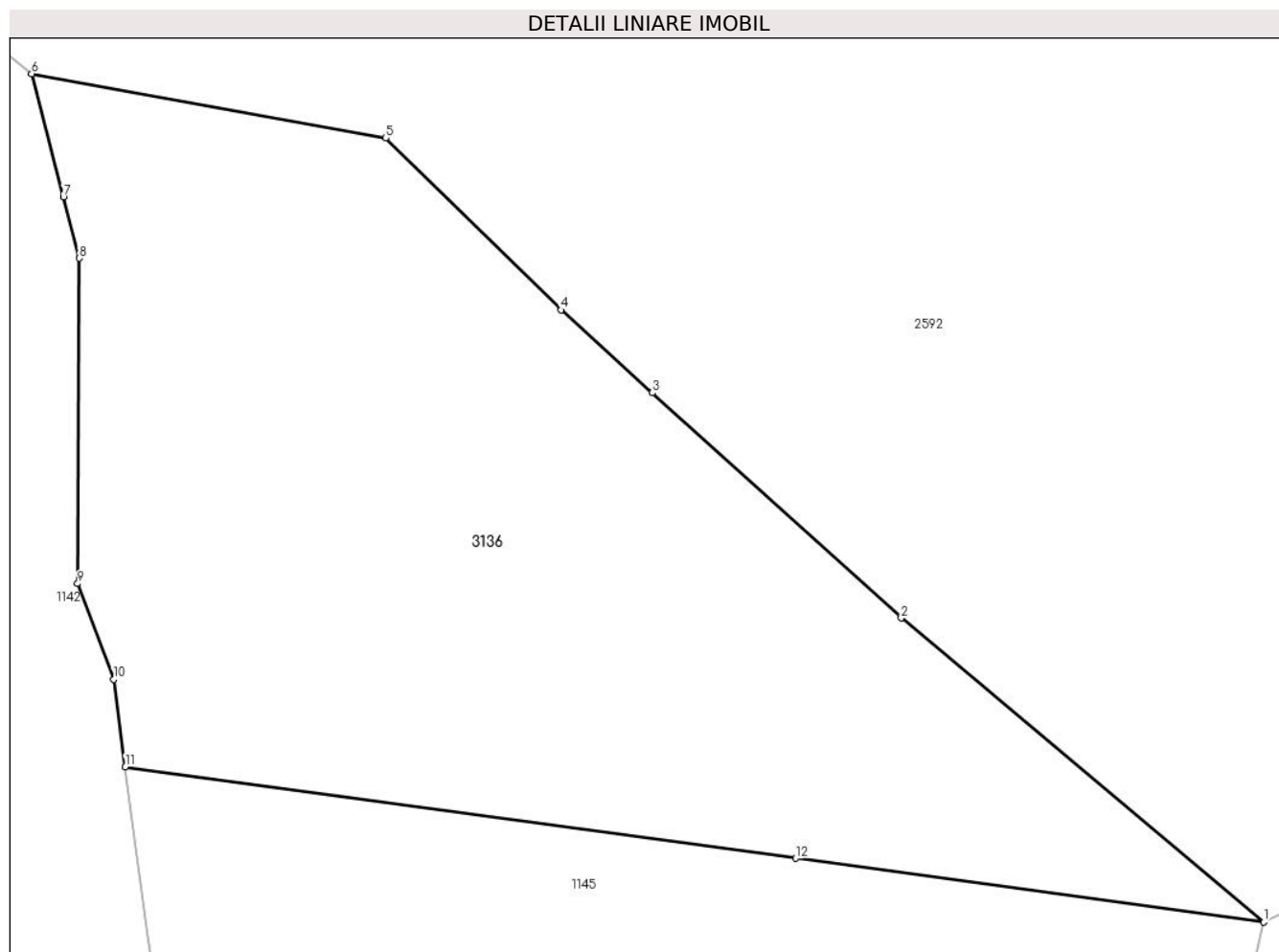
Inscrieri privind dezmembramintele dreptului de proprietate, drepturi reale de garanție și sarcini	Referințe
NU SUNT	

## Anexa Nr. 1 La Partea I

## Teren

Nr cadastral	Suprafața (mp)*	Observații / Referințe
	10.000	PV 5/20.05.2011

\* Suprafața este determinată în planul de proiecție Stereo 70.



## Date referitoare la teren

Crt	Categorie folosință	Intravilan	Suprafața (mp)	Tarla	Parcelă	Nr. topo	Observații / Referințe
1	padure	NU	10.000	-	-	-	

## Lungime Segmente

1) Valorile lungimilor segmentelor sunt obținute din proiecție în plan.

Punct început	X / Y	Punct sfârșit	X / Y	Lungime segment (** (m)
1	507.762,331 641.770,495	2	507.710,308 641.814,118	67.892
2	507.710,308 641.814,118	3	507.674,58 641.846,408	48.157
3	507.674,58 641.846,408	4	507.661,5 641.858,277	17.662
4	507.661,5 641.858,277	5	507.636,334 641.882,926	35.226
5	507.636,334 641.882,926	6	507.585,519 641.892,145	51.644

Punct început	X / Y	Punct sfârşit	X / Y	Lungime segment (** (m)
6	507.585,519 641.892,145	7	507.590,066 641.874,489	18.232
7	507.590,066 641.874,489	8	507.592,33 641.865,698	9.078
8	507.592,33 641.865,698	9	507.592,126 641.819,041	46.657
9	507.592,126 641.819,041	10	507.597,324 641.805,296	14.695
10	507.597,324 641.805,296	11	507.598,974 641.792,771	12.633
11	507.598,974 641.792,771	12	507.695,165 641.779,654	97.081
12	507.695,165 641.779,654	1	507.762,331 641.770,495	67.788

\*\* Lungimile segmentelor sunt determinate în planul de proiecție Stereo 70 și sunt rotunjite la 1 milimetru.

\*\*\* Distanța dintre puncte este formată din segmente cumulate ce sunt mai mici decât valoarea 1 milimetru.





**DATE DESPRE IMOBILUL NR. 3743**

Oficiul de Cadastru și Publicitate Imobiliară SUCEAVA  
Biroul de Cadastru și Publicitate Imobiliară Vatra Dornei

**A. Partea I. Descrierea imobilului**

TEREN Necunoscut

Adresa: Loc. Pilugani, Jud. Suceava

Nr. Crt	Nr cadastral Nr. topografic	Suprafața* (mp)	Observații / Referințe
A1		Din acte: 18.911 Masurata: 18.914	Sector cadastral:17 Teren neimprejmuit; Nr. Top. 4340/3 parte,916,917, (CF. vechi 1894 Dorna Candrenilor) , Nr. Top. 4337/1 (CF vechi 1891 Dorna Candrenilor) , Nr. Top. 4340/1 (CF vechi 1896 Dorna Candrenilor)

**B. Partea II. Proprietari și acte**

Inscrieri privitoare la dreptul de proprietate și alte drepturi reale		Referințe
/		
Act Normativ nr. 7, din 13/03/1996 emis de PARLAMENTUL ROMANIEI;		
B1	Intabulare, drept de PROPRIETATE, dobandit prin Lege, cota actuala 1/1, cota initiala 1/1 1) <b>NEIDENTIFICAT NEIDENTIFICAT</b>	A1
Act Administrativ nr. 7974, din 12/10/2022 emis de PRIMARIA COMUNEI POIANA STAMPEI;		
B2	SE NOTEAZA POSESIA FAPTICA IN FAVOAREA LUI 1) <b>PILUG IONEL PETRICA</b>	A1

**C. Partea III. SARCINI .**

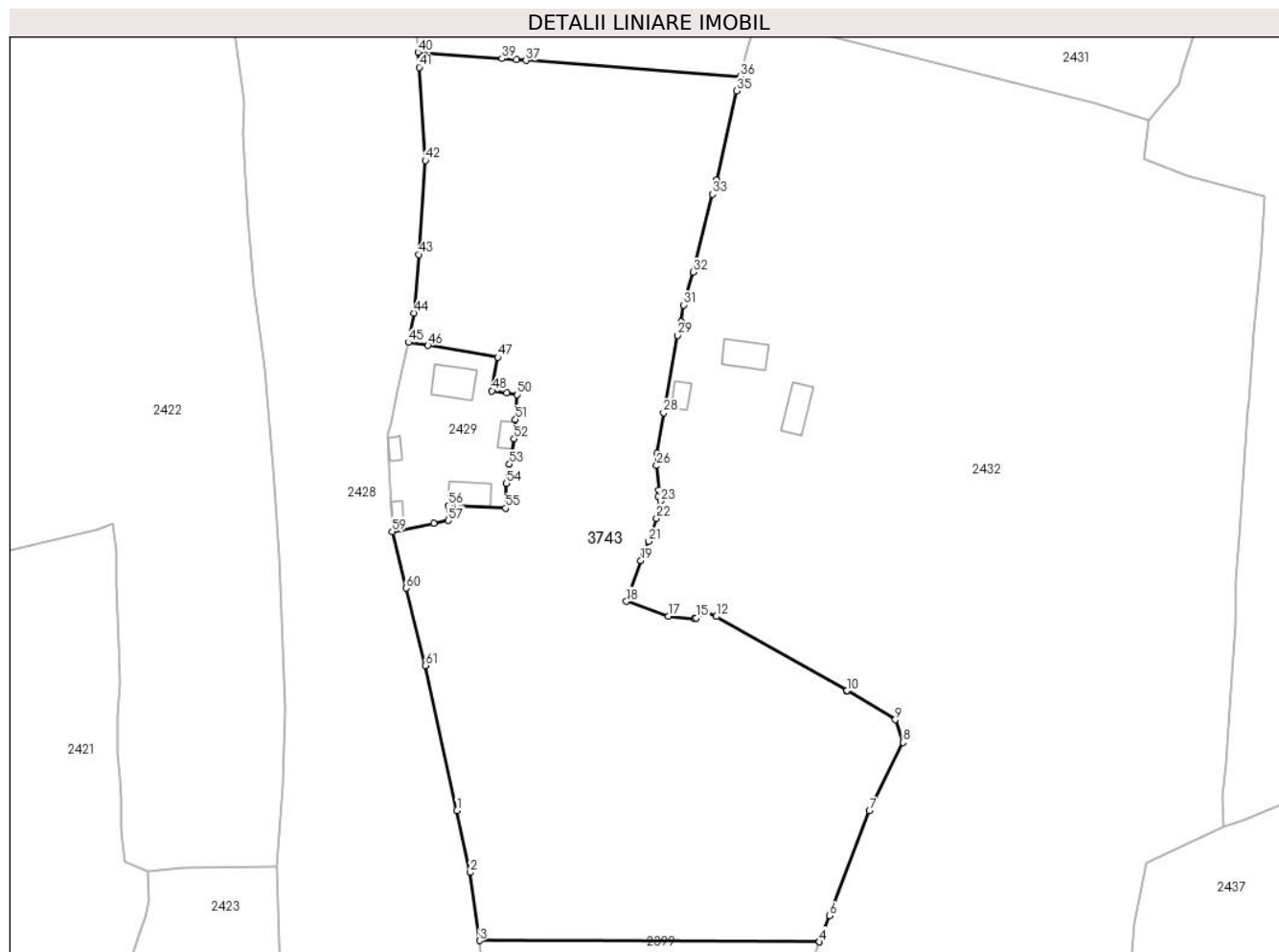
Inscrieri privind dezmembramintele dreptului de proprietate, drepturi reale de garanție și sarcini	Referințe
NU SUNT	

## Anexa Nr. 1 La Partea I

## Teren

Nr cadastral	Suprafața (mp)*	Observații / Referințe
	Din acte: 18.911 Masurata: 18.914	Nr. Top. 4340/3 parte, 916,917, (CF. vechi 1894 Dorna Candrenilor) , Nr. Top. 4337/1 (CF vechi 1891 Dorna Candrenilor) , Nr. Top. 4340/1 (CF vechi 1896 Dorna Candrenilor)

\* Suprafața este determinată în planul de proiecție Stereo 70.



## Date referitoare la teren

Crt	Categorie folosință	Intravilan	Suprafața (mp)	Tarla	Parcelă	Nr. topo	Observații / Referințe
1	faneata	DA	627	-	-	-	
2	faneata	DA	1.119	-	-	-	
3	faneata	DA	1.480	-	-	-	
4	faneata	DA	5.020	-	-	-	
5	faneata	NU	10.669	-	-	-	

## Lungime Segmente

1) Valorile lungimilor segmentelor sunt obținute din proiecție în plan.

Punct început	X / Y	Punct sfârșit	X / Y	Lungime segment	Punct început	X / Y	Punct sfârșit	X / Y	Lungime segment	Punct început	X / Y	Punct sfârșit	X / Y	Lungime segment
1	511.892,511 645.621,755	2	511.896,082 645.605,051	17.081	2	511.896,082 645.605,051	3	511.898,583 645.586,698	18.523	3	511.898,583 645.586,698	4	511.990,048 645.586,411	91.465
4	511.990,048 645.586,411	5	511.990,05 645.586,411	0.002	5	511.990,05 645.586,411	6	511.992,832 645.593,396	7.519	6	511.992,832 645.593,396	7	512.003,539 645.621,617	30.184

Punct început	X / Y	Punct sfârșit	X / Y	Lungime segment	Punct început	X / Y	Punct sfârșit	X / Y	Lungime segment	Punct început	X / Y	Punct sfârșit	X / Y	Lungime segment
7	512.003,539 645.621,617	8	512.012,57 645.640,068	20.54 3	8	512.012,57 645.640,068	9	512.010,478 645.646,147	6.429	9	512.010,478 645.646,147	10	511.997,421 645.653,917	15.19 4
10	511.997,421 645.653,917	11	511.997,361 645.653,953	0.07	11	511.997,361 645.653,953	12	511.962,257 645.673,891	40.37 1	12	511.962,257 645.673,891	13	511.959,604 645.675,141	2.933
13	511.959,604 645.675,141	14	511.958,571 645.674,533	1.199	14	511.958,571 645.674,533	15	511.956,851 645.673,521	1.996	15	511.956,851 645.673,521	16	511.956,367 645.673,236	0.562
16	511.956,367 645.673,236	17	511.949,364 645.673,974	7.042	17	511.949,364 645.673,974	18	511.938,099 645.677,946	11.94 5	18	511.938,099 645.677,946	19	511.942,003 645.688,976	11.70 1
19	511.942,003 645.688,976	20	511.942,744 645.690,864	2.028	20	511.942,744 645.690,864	21	511.944,02 645.694,116	3.493	21	511.944,02 645.694,116	22	511.946,19 645.700,34	6.591
22	511.946,19 645.700,34	23	511.947,312 645.704,917	4.713	23	511.947,312 645.704,917	24	511.946,577 645.706,036	1.339	24	511.946,577 645.706,036	25	511.946,85 645.707,899	1.883
25	511.946,85 645.707,899	26	511.946,248 645.714,48	6.608	26	511.946,248 645.714,48	27	511.946,377 645.717,845	3.367	27	511.946,377 645.717,845	28	511.948,094 645.728,662	10.95 2
28	511.948,094 645.728,662	29	511.951,918 645.749,552	21.23 7	29	511.951,918 645.749,552	30	511.952,775 645.753,136	3.685	30	511.952,775 645.753,136	31	511.953,543 645.757,668	4.597
31	511.953,543 645.757,668	32	511.956,087 645.766,514	9.205	32	511.956,087 645.766,514	33	511.961,263 645.787,47	21.58 6	33	511.961,263 645.787,47	34	511.962,333 645.791,285	3.962
34	511.962,333 645.791,285	35	511.967,702 645.815,234	24.54 3	35	511.967,702 645.815,234	36	511.968,758 645.819,153	4.059	36	511.968,758 645.819,153	37	511.911,05 645.823,478	57.87
37	511.911,05 645.823,478	38	511.908,584 645.823,663	2.473	38	511.908,584 645.823,663	39	511.904,568 645.823,964	4.027	39	511.904,568 645.823,964	40	511.881,969 645.825,658	22.66 2
40	511.881,969 645.825,658	41	511.882,294 645.821,643	4.028	41	511.882,294 645.821,643	42	511.883,986 645.796,558	25.14 2	42	511.883,986 645.796,558	43	511.882,285 645.771,22	25.39 5
43	511.882,285 645.771,22	44	511.880,882 645.755,559	15.72 4	44	511.880,882 645.755,559	45	511.879,404 645.747,654	8.042	45	511.879,404 645.747,654	46	511.884,68 645.746,793	5.346
46	511.884,68 645.746,793	47	511.903,487 645.743,654	19.06 7	47	511.903,487 645.743,654	48	511.901,908 645.734,603	9.188	48	511.901,908 645.734,603	49	511.905,863 645.733,996	4.001
49	511.905,863 645.733,996	50	511.908,72 645.733,557	2.891	50	511.908,72 645.733,557	51	511.908,238 645.726,91	6.664	51	511.908,238 645.726,91	52	511.907,882 645.721,701	5.221
52	511.907,882 645.721,701	53	511.906,635 645.714,911	6.904	53	511.906,635 645.714,911	54	511.905,811 645.709,76	5.216	54	511.905,811 645.709,76	55	511.905,543 645.703,037	6.728
55	511.905,543 645.703,037	56	511.890,116 645.703,749	15.44 3	56	511.890,116 645.703,749	57	511.890,182 645.699,72	4.03	57	511.890,182 645.699,72	58	511.886,193 645.698,942	4.064
58	511.886,193 645.698,942	59	511.875,057 645.696,772	11.34 5	59	511.875,057 645.696,772	60	511.878,873 645.681,547	15.69 6	60	511.878,873 645.681,547	61	511.884,015 645.660,725	21.44 8
61	511.884,015 645.660,725	1	511.892,511 645.621,755	39.88 5										

\*\* Lungimile segmentelor sunt determinate în planul de proiecție Stereo 70 și sunt rotunjite la 1 milimetru.

\*\*\* Distanța dintre puncte este formată din segmente cumulate ce sunt mai mici decât valoarea 1 milimetru.



**DATE DESPRE IMOBILUL NR. 3744**

Oficiul de Cadastru și Publicitate Imobiliară SUCEAVA  
 Biroul de Cadastru și Publicitate Imobiliară Vatra Dornei

**A. Partea I. Descrierea imobilului**

TEREN Extravilan

Adresa: Jud. Suceava

Nr. Crt	Nr cadastral Nr. topografic	Suprafața* (mp)	Observații / Referințe
A1		5.000	Sector cadastral:17 Teren neimprejmuit; Top. 4442/4 parte, CF vechi 843 Dorna Candrenilor, CFE: 31322 Poiana Stampei

**B. Partea II. Proprietari și acte**

Inscrieri privitoare la dreptul de proprietate și alte drepturi reale		Referințe
/		
Act Notarial nr. 2971, din 27/12/2017 emis de NP VASILUT NICULINA (TITLU DE PROPRIETATE NR 49 DIN 30.07.1993 EMIS DE CJPSDPAT SUCEAVA, TESTAMENT NR 2875 DIN 15.07.1994 EMIS DE NOTARIATUL DE STAT CAMPULUNG MOLDOVENESC);		
B1	Intabulare, drept de PROPRIETATE, dobandit prin Conventie, cota actuala 1/1, cota initiala 1/1 1) CARPEA MARCU	A1

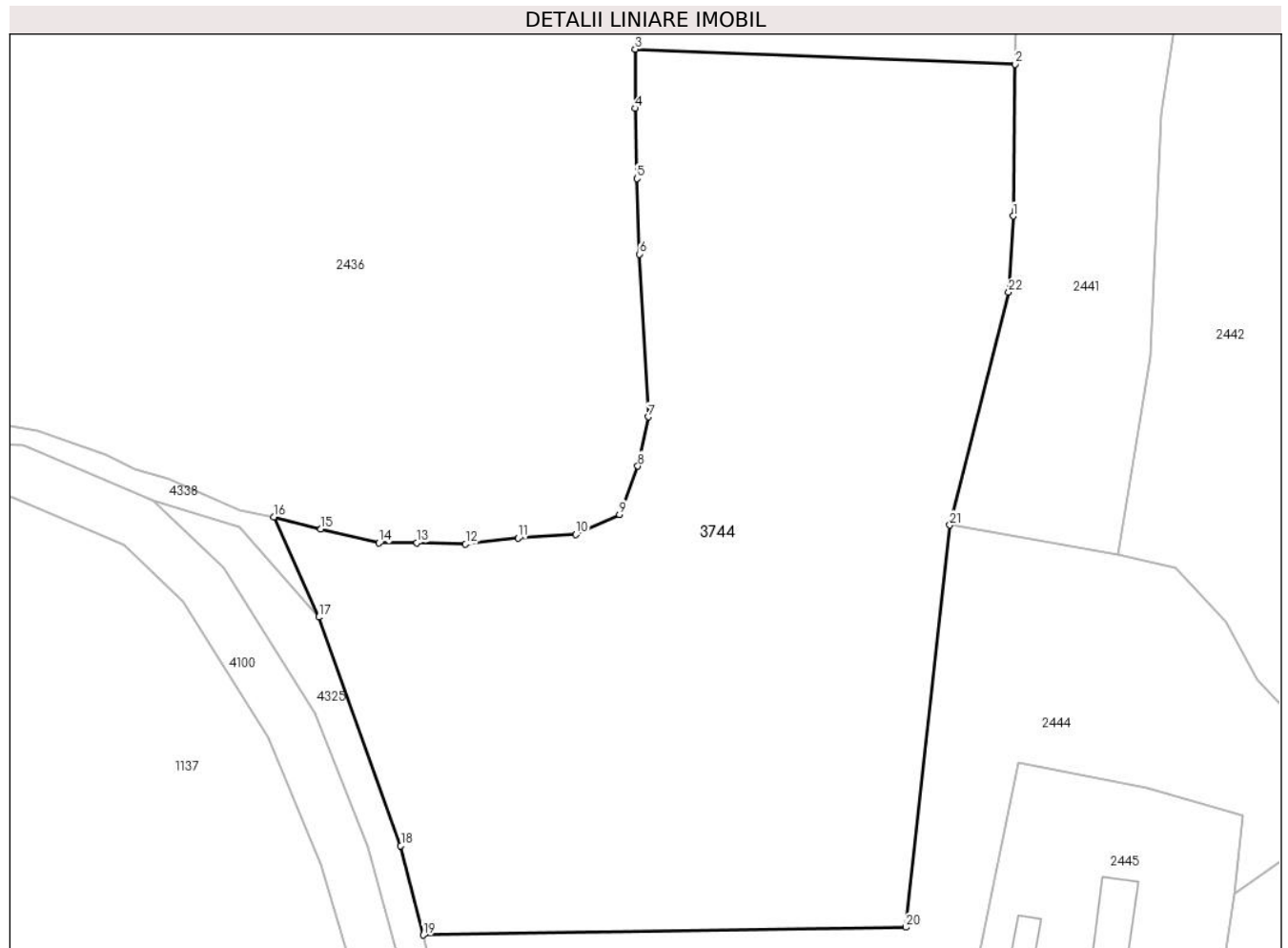
**C. Partea III. SARCINI .**

Inscrieri privind dezmembramintele dreptului de proprietate, drepturi reale de garanție și sarcini	Referințe
NU SUNT	

**Teren**

Nr cadastral	Suprafața (mp)*	Observații / Referințe
	5.000	Top. 4442/4 parte, CF vechi 843 Dorna Candrenilor, CFE: 31322 Poiana Stampei

\* Suprafața este determinată în planul de proiecție Stereo 70.



**Date referitoare la teren**

Crt	Categorie folosință	Intravilan	Suprafața (mp)	Tarla	Parcelă	Nr. topo	Observații / Referințe
1	padure	NU	5.000	-	-	-	

**Lungime Segmente**

1) Valorile lungimilor segmentelor sunt obținute din proiecție în plan.

Punct început	X / Y	Punct sfârșit	X / Y	Lungime segment (** (m)
1	512.306,13 645.341,058	2	512.306,353 645.358,113	17.056
3	512.263,632 645.359,805	4	512.263,662 645.353,16	6.645
5	512.263,808 645.345,271	6	512.264,092 645.336,784	8.492
7	512.265,104 645.318,502	8	512.263,933 645.312,978	5.647
9	512.261,869 645.307,555	10	512.256,964 645.305,296	5.4

Punct început	X / Y	Punct sfârșit	X / Y	Lungime segment (** (m)
2	512.306,353 645.358,113	3	512.263,632 645.359,805	42.754
4	512.263,662 645.353,16	5	512.263,808 645.345,271	7.89
6	512.264,092 645.336,784	7	512.265,104 645.318,502	18.31
8	512.263,933 645.312,978	9	512.261,869 645.307,555	5.803
10	512.256,964 645.305,296	11	512.250,461 645.304,892	6.516

Punct început	X / Y	Punct sfârșit	X / Y	Lungime segment (** (m)
11	512.250,461 645.304,892	12	512.244,545 645.304,218	5.954
13	512.239,085 645.304,383	14	512.234,819 645.304,351	4.266
15	512.228,269 645.305,894	16	512.222,999 645.307,248	5.441
17	512.228,024 645.296,015	18	512.237,263 645.270,334	27.292
19	512.239,795 645.260,312	20	512.294,082 645.261,188	54.294
21	512.299,017 645.306,352	22	512.305,631 645.332,501	26.972

Punct început	X / Y	Punct sfârșit	X / Y	Lungime segment (** (m)
12	512.244,545 645.304,218	13	512.239,085 645.304,383	5.462
14	512.234,819 645.304,351	15	512.228,269 645.305,894	6.729
16	512.222,999 645.307,248	17	512.228,024 645.296,015	12.306
18	512.237,263 645.270,334	19	512.239,795 645.260,312	10.337
20	512.294,082 645.261,188	21	512.299,017 645.306,352	45.433
22	512.305,631 645.332,501	1	512.306,13 645.341,058	8.572

\*\* Lungimile segmentelor sunt determinate în planul de proiecție Stereo 70 și sunt rotunjite la 1 milimetru.

\*\*\* Distanța dintre puncte este formată din segmente cumulate ce sunt mai mici decât valoarea 1 milimetru.





**DATE DESPRE IMOBILUL NR. 3745**

Oficiul de Cadastru și Publicitate Imobiliară SUCEAVA  
Biroul de Cadastru și Publicitate Imobiliară Vatra Dornei

**A. Partea I. Descrierea imobilului**

TEREN Necunoscut

Adresa: Loc. Pilugani, Jud. Suceava

Nr. Crt	Nr cadastral Nr. topografic	Suprafața* (mp)	Observații / Referințe
A1		5.155	Sector cadastral:17 Teren neimprejmuit; Nr. Top. 4322/3 parte(CF vechi 1517 Dorna Candrenilor- CFE: 33336 Poiana Stampei); Nr. Top. 4319/1 parte ( CF vechi 999 Dorna Candrenilor)

**B. Partea II. Proprietari și acte**

Inscrieri privitoare la dreptul de proprietate și alte drepturi reale		Referințe
/		
Act Normativ nr. 7, din 13/03/1996 emis de PARLAMENTUL ROMANIEI;		
B1	Intabulare, drept de PROPRIETATE, dobândit prin Lege, cota actuala 1/1, cota initiala 1/1 1) NEIDENTIFICAT NEIDENTIFICAT	A1
Act Administrativ nr. 8423, din 27/10/2022 emis de PRIMARIA COMUNEI POIANA STAMPEI;		
B2	SE NOTEAZA POSESIA FAPTICA IN FAVOAREA LUI 1) ZAMCU-FLORESCU ALEXANDRA	A1

**C. Partea III. SARCINI .**

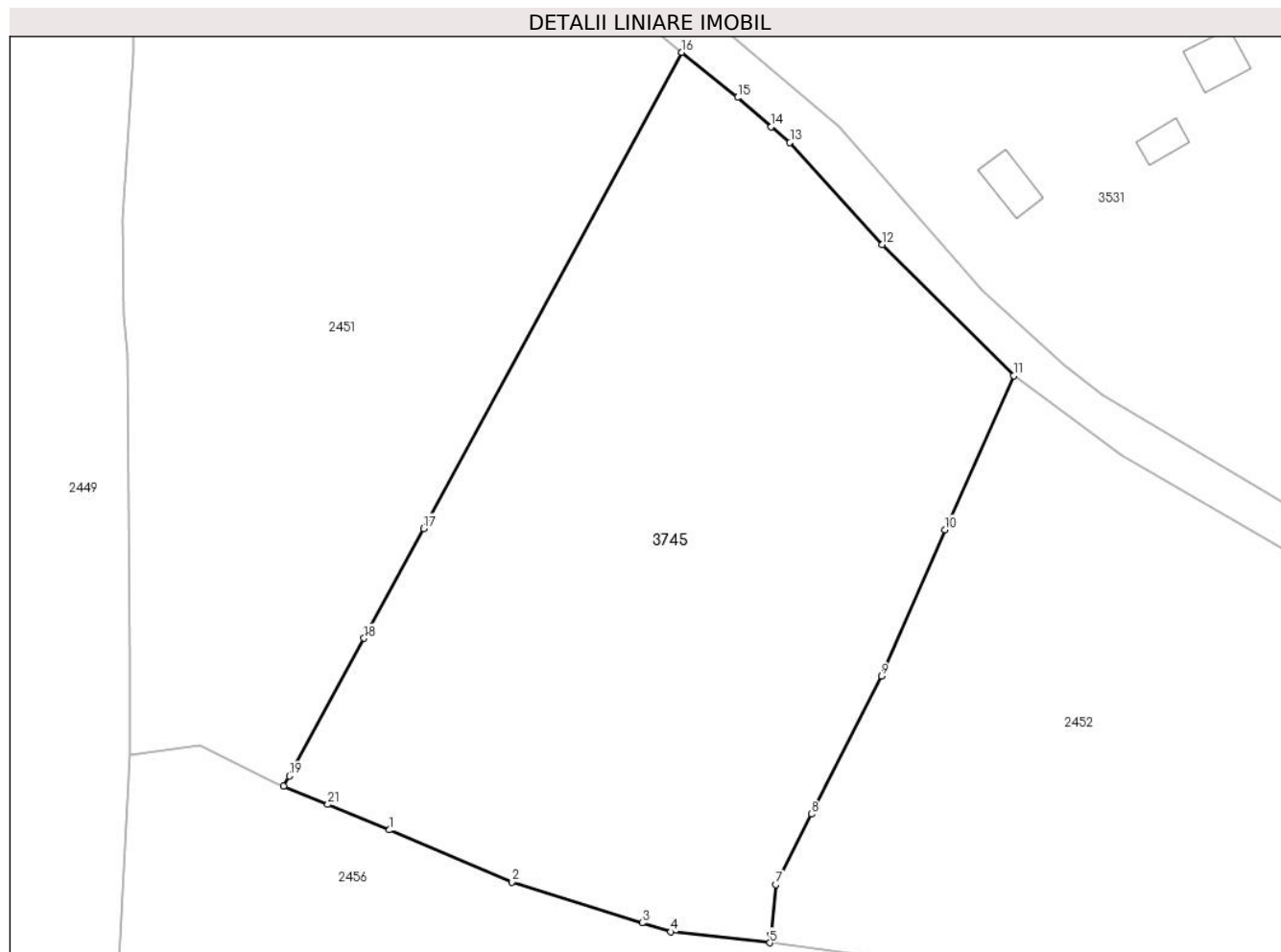
Inscrieri privind dezmembramintele dreptului de proprietate, drepturi reale de garanție și sarcini	Referințe
NU SUNT	

## Anexa Nr. 1 La Partea I

## Teren

Nr cadastral	Suprafața (mp)*	Observații / Referințe
	5.155	Nr. Top. 4322/3 parte(CF vechi 1517 Dorna Candrenilor- CFE: 33336 Poiana Stampei); Nr. Top. 4319/1 parte ( CF vechi 999 Dorna Candrenilor)

\* Suprafața este determinată în planul de proiecție Stereo 70.



## Date referitoare la teren

Crt	Categorie folosință	Intra vilan	Suprafața (mp)	Tarla	Parcelă	Nr. topo	Observații / Referințe
1	faneata	DA	4.240	-	-	-	
2	pasune	DA	898	-	-	-	
3	pasune	NU	4	-	-	-	
4	pasune	NU	12	-	-	-	

## Lungime Segmente

1) Valorile lungimilor segmentelor sunt obținute din proiecție în plan.

Punct început	X / Y	Punct sfârșit	X / Y	Lungime segment (** (m)
1	512.502,893 645.460,7	2	512.517,807 645.454,337	16.215
3	512.533,624 645.449,399	4	512.537,114 645.448,31	3.656
5	512.549,165 645.446,973	6	512.549,267 645.448,021	1.053

Punct început	X / Y	Punct sfârșit	X / Y	Lungime segment (** (m)
2	512.517,807 645.454,337	3	512.533,624 645.449,399	16.57
4	512.537,114 645.448,31	5	512.549,165 645.446,973	12.125
6	512.549,267 645.448,021	7	512.549,856 645.454,032	6.04

Punct început	X / Y	Punct sfârșit	X / Y	Lungime segment (** (m)
7	512.549,856 645.454,032	8	512.554,246 645.462,611	9.637
9	512.562,734 645.479,391	10	512.570,442 645.497,215	19.419
11	512.578,805 645.515,94	12	512.562,817 645.531,905	22.594
13	512.551,613 645.544,305	14	512.549,329 645.546,22	2.981
15	512.545,226 645.549,79	16	512.538,449 645.555,279	8.721
17	512.507,045 645.497,356	18	512.499,795 645.484,004	15.193
19	512.490,706 645.467,265	20	512.490,032 645.466,024	1.412
21	512.495,394 645.463,804	1	512.502,893 645.460,7	8.116

Punct început	X / Y	Punct sfârșit	X / Y	Lungime segment (** (m)
8	512.554,246 645.462,611	9	512.562,734 645.479,391	18.805
10	512.570,442 645.497,215	11	512.578,805 645.515,94	20.508
12	512.562,817 645.531,905	13	512.551,613 645.544,305	16.712
14	512.549,329 645.546,22	15	512.545,226 645.549,79	5.439
16	512.538,449 645.555,279	17	512.507,045 645.497,356	65.888
18	512.499,795 645.484,004	19	512.490,706 645.467,265	19.047
20	512.490,032 645.466,024	21	512.495,394 645.463,804	5.803

\*\* Lungimile segmentelor sunt determinate în planul de proiecție Stereo 70 și sunt rotunjite la 1 milimetru.

\*\*\* Distanța dintre puncte este formată din segmente cumulate ce sunt mai mici decât valoarea 1 milimetru.



**DATE DESPRE IMOBILUL NR. 3746**

Oficiul de Cadastru și Publicitate Imobiliară SUCEAVA  
Biroul de Cadastru și Publicitate Imobiliară Vatra Dornei

**A. Partea I. Descrierea imobilului**

TEREN Intravilan

Adresa: Loc. Pilugani, Jud. Suceava

Nr. Crt	Nr cadastral Nr. topografic	Suprafața* (mp)	Observații / Referințe
A1		5.386	Sector cadastral:17 Teren neimprejmuit; Nr. Top.4345/3 parte( CF vechi 531 Dorna Candrenilor); Nr. Top. 4345/2 parte ( CF vechi 1757 Dorna Candrenilor)

**B. Partea II. Proprietari și acte**

Inscrieri privitoare la dreptul de proprietate și alte drepturi reale	Referințe
/	
Act Normativ nr. 7, din 13/03/1996 emis de PARLAMENTUL ROMANIEI;	
B1	A1
Intabulare, drept de PROPRIETATE, dobândit prin Lege, cota actuala 1/1, cota initiala 1/1	
1) NEIDENTIFICAT NEIDENTIFICAT	
Act Administrativ nr. 1396, din 14/02/2023 emis de PRIMARIA COMUNEI POIANA STAMPEI;	
B2	A1
SE NOTEAZA POSESIA FAPTICA IN FAVOAREA LUI	
1) ROGOJAN MARIUS-VIRGIL	
2) ROGOJAN ADRIANA	

**C. Partea III. SARCINI .**

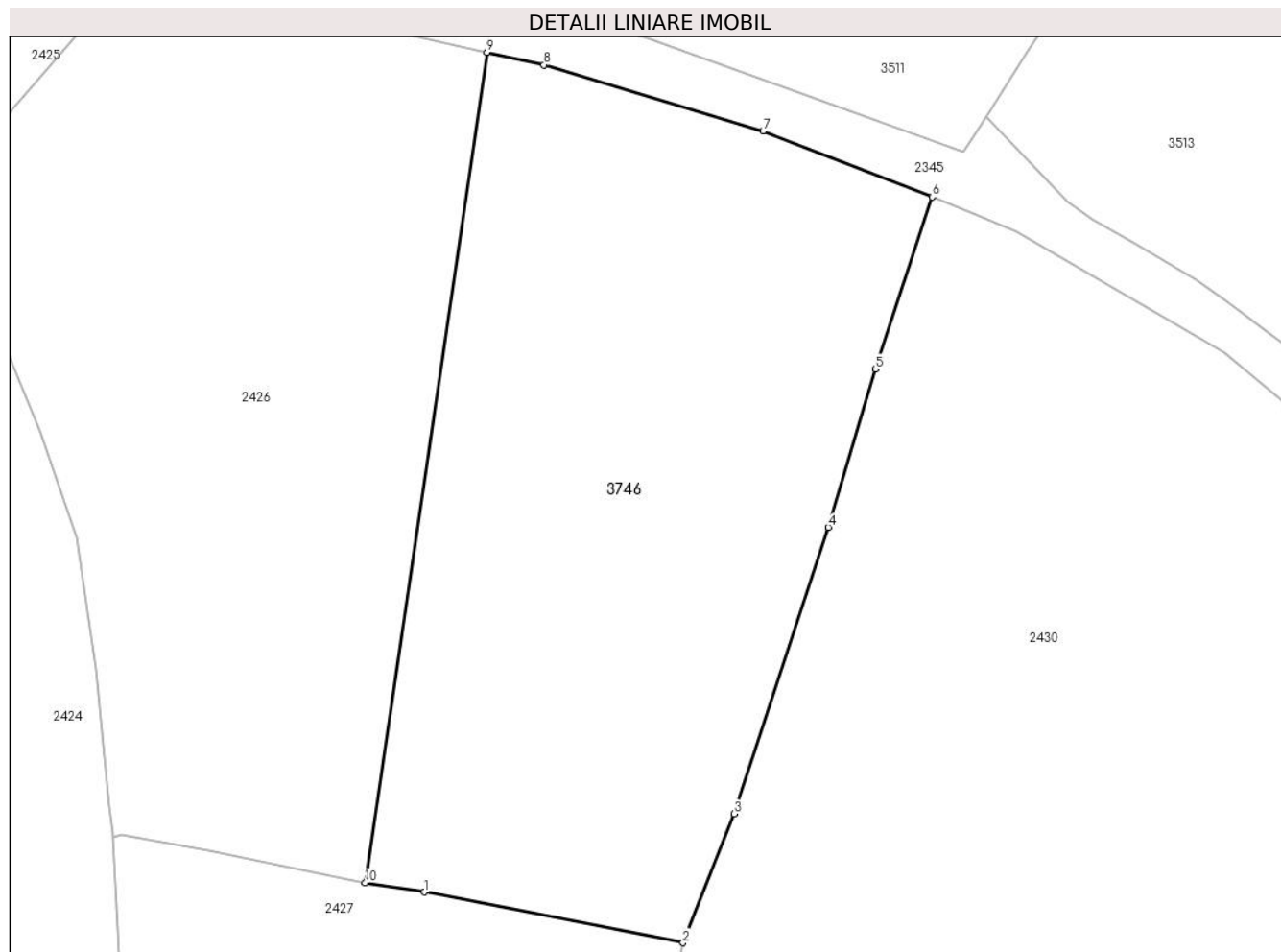
Inscrieri privind dezmembramintele dreptului de proprietate, drepturi reale de garanție și sarcini	Referințe
NU SUNT	

## Anexa Nr. 1 La Partea I

## Teren

Nr cadastral	Suprafața (mp)*	Observații / Referințe
	5.386	Nr. Top.4345/3 parte( CF vechi 531 Dorna Candrenilor); Nr. Top. 4345/2 parte ( CF vechi 1757 Dorna Candrenilor)

\* Suprafața este determinată în planul de proiecție Stereo 70.



## Date referitoare la teren

Crt	Categorie folosință	Intra vilan	Suprafața (mp)	Tarla	Parcelă	Nr. topo	Observații / Referințe
1	faneata	DA	5.386	-	-	-	

## Lungime Segmente

1) Valorile lungimilor segmentelor sunt obținute din proiecție în plan.

Punct început	X / Y	Punct sfârșit	X / Y	Lungime segment (** (m)
1	511.858,74 645.956,308	2	511.892,031 645.949,786	33.924
2	511.892,031 645.949,786	3	511.898,63 645.966,36	17.839
3	511.898,63 645.966,36	4	511.910,716 646.003,209	38.78
4	511.910,716 646.003,209	5	511.916,745 646.023,591	21.255
5	511.916,745 646.023,591	6	511.924,047 646.045,712	23.295

Punct început	X / Y	Punct sfârșit	X / Y	Lungime segment (** (m)
6	511.924,047 646.045,712	7	511.902,322 646.054,194	23.322
7	511.902,322 646.054,194	8	511.874,124 646.062,694	29.451
8	511.874,124 646.062,694	9	511.866,784 646.064,312	7.516
9	511.866,784 646.064,312	10	511.851,159 645.957,489	107.96
10	511.851,159 645.957,489	1	511.858,74 645.956,308	7.672

\*\* Lungimile segmentelor sunt determinate în planul de proiecție Stereo 70 și sunt rotunjite la 1 milimetru.

\*\*\* Distanța dintre puncte este formată din segmente cumulate ce sunt mai mici decât valoarea 1 milimetru.





**DATE DESPRE IMOBILUL NR. 3747**

Oficiul de Cadastru și Publicitate Imobiliară SUCEAVA  
Biroul de Cadastru și Publicitate Imobiliară Vatra Dornei

**A. Partea I. Descrierea imobilului**

TEREN Necunoscut

Adresa: Loc. Pilugani, Str Alexeni, Nr. 71, Jud. Suceava

Nr. Crt	Nr cadastral Nr. topografic	Suprafața* (mp)	Observații / Referințe
A1		11.540	Sector cadastral:17 Teren imprejmuit; top. 4415/1parte (CF vechi 535 Dorna Candreni); top. 4415/2 (CF vechi 1846 Dorna Candreni - CFE 32691 Poiana Stampei); top. 4415/3 (CF vechi 1677 Dorna Candreni); top. 4415/4 (CF vechi 1676 Dorna Candreni); top. 4415/5 (CF 1111 Dorna Candreni)

**Construcții**

Crt	Nr cadastral Nr. topografic	Adresa	Observații / Referințe
A1.1		Loc. Pilugani, Str Alexeni, Nr. 71, Jud. Suceava	Nr. niveluri:1; S. construita la sol:84 mp; S. construita desfasurata:84 mp; LOCUINTA
A1.2		Loc. Pilugani, Str Alexeni, Nr. 71, Jud. Suceava	Nr. niveluri:1; S. construita la sol:27 mp; S. construita desfasurata:27 mp; GRAJD
A1.3		Loc. Pilugani, Str Alexeni, Nr. 71, Jud. Suceava	Nr. niveluri:1; S. construita la sol:34 mp; S. construita desfasurata:34 mp; SURA
A1.4		Loc. Pilugani, Str Alexeni, Nr. 71, Jud. Suceava	Nr. niveluri:1; S. construita la sol:11 mp; S. construita desfasurata:11 mp; LOCUINTA

**B. Partea II. Proprietari și acte**

Inscrieri privitoare la dreptul de proprietate și alte drepturi reale		Referințe
/		
Act Notarial nr. 49, din 05/05/2011 emis de NP VASILUT NICULINA;		
B1	Intabulare, drept de PROPRIETATE, dobandit prin Succesiune, cota actuala 1/1, cota initiala 1/1 1) PISDELEA FLOAREA	A1, A1.1, A1.2
Act Administrativ nr. 2981, din 31/03/2023 emis de PRIMARIA COMUNEI POIANA STAMPEI;		
B2	Intabulare, drept de PROPRIETATE, dobandit prin Lege, cota actuala 1/1, cota initiala 1/1 1) PISDELEA FLOAREA	A1.3, A1.4

**C. Partea III. SARCINI .**

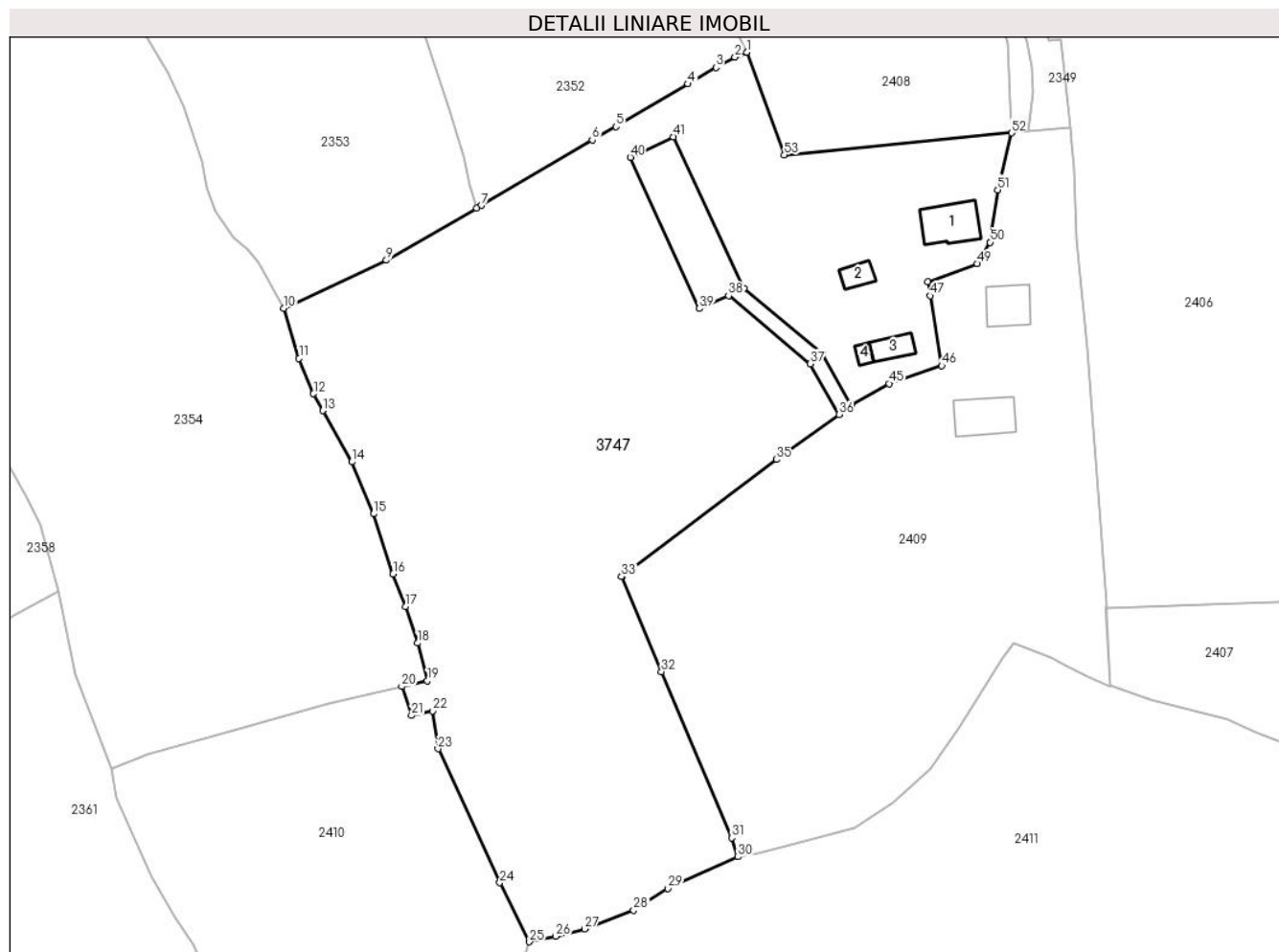
Inscrieri privind dezmembramintele dreptului de proprietate, drepturi reale de garanție și sarcini	Referințe
NU SUNT	

## Anexa Nr. 1 La Partea I

## Teren

Nr cadastral	Suprafața (mp)*	Observații / Referințe
	11.540	top. 4415/1parte (CF vechi 535 Dorna Candreni); top. 4415/2 (CF vechi 1846 Dorna Candreni - CFE 32691 Poiana Stampei); top. 4415/3 (CF vechi 1677 Dorna Candreni); top. 4415/4 (CF vechi 1676 Dorna Candreni); top. 4415/5 (CF 1111 Dorna Candreni)

\* Suprafața este determinată în planul de proiecție Stereo 70.



## Date referitoare la teren

Crt	Categorie folosință	Intravilan	Suprafața (mp)	Tarla	Parcelă	Nr. topo	Observații / Referințe
1	curți constructii	DA	762	-	-	-	
2	faneata	DA	4.660	-	-	-	
3	faneata	NU	6.119	-	-	-	

## Date referitoare la construcții

Crt	Număr	Destinație construcție	Supraf. (mp)	Situație juridică	Observații / Referințe
A1.1		construcții de locuințe	84	Cu acte	Nr. niveluri:1; S. construita la sol:84 mp; S. construita desfasurata:84 mp; LOCUINTA
A1.2		construcții anexa	27	Cu acte	Nr. niveluri:1; S. construita la sol:27 mp; S. construita desfasurata:27 mp; GRAJD
A1.3		construcții anexa	34	Cu acte	Nr. niveluri:1; S. construita la sol:34 mp; S. construita desfasurata:34 mp; SURA
A1.4		construcții de locuințe	11	Cu acte	Nr. niveluri:1; S. construita la sol:11 mp; S. construita desfasurata:11 mp; LOCUINTA

## Lungime Segmente

1) Valorile lungimilor segmentelor sunt obținute din proiecție în plan.

Punct început	X / Y	Punct sfârșit	X / Y	Lungime segment	Punct început	X / Y	Punct sfârșit	X / Y	Lungime segment	Punct început	X / Y	Punct sfârșit	X / Y	Lungime segment
1	511.347,454 645.977,594	2	511.345,1 645.976,634	2.542	2	511.345,1 645.976,634	3	511.341,307 645.974,567	4.32	3	511.341,307 645.974,567	4	511.335,726 645.971,298	6.468
4	511.335,726 645.971,298	5	511.321,432 645.962,815	16.62 2	5	511.321,432 645.962,815	6	511.316,697 645.960,189	5.414	6	511.316,697 645.960,189	7	511.294,663 645.947,156	25.6
7	511.294,663 645.947,156	8	511.293,725 645.946,597	1.092	8	511.293,725 645.946,597	9	511.275,753 645.936,259	20.73 3	9	511.275,753 645.936,259	10	511.255,386 645.926,734	22.48 4
10	511.255,386 645.926,734	11	511.258,367 645.916,769	10.40 1	11	511.258,367 645.916,769	12	511.261,252 645.909,734	7.604	12	511.261,252 645.909,734	13	511.263,075 645.906,367	3.829
13	511.263,075 645.906,367	14	511.268,887 645.896,159	11.74 7	14	511.268,887 645.896,159	15	511.273,183 645.885,839	11.17 8	15	511.273,183 645.885,839	16	511.277,079 645.873,873	12.58 4
16	511.277,079 645.873,873	17	511.279,587 645.867,456	6.89	17	511.279,587 645.867,456	18	511.282,002 645.860,172	7.674	18	511.282,002 645.860,172	19	511.283,931 645.852,641	7.774
19	511.283,931 645.852,641	20	511.278,818 645.851,537	5.231	20	511.278,818 645.851,537	21	511.280,754 645.845,765	6.088	21	511.280,754 645.845,765	22	511.284,917 645.846,67	4.26
22	511.284,917 645.846,67	23	511.286,02 645.839,145	7.605	23	511.286,02 645.839,145	24	511.298,304 645.812,526	29.31 7	24	511.298,304 645.812,526	25	511.304,218 645.800,778	13.15 3
25	511.304,218 645.800,778	26	511.309,467 645.801,91	5.37	26	511.309,467 645.801,91	27	511.315,185 645.803,345	5.895	27	511.315,185 645.803,345	28	511.324,944 645.807,075	10.44 8
28	511.324,944 645.807,075	29	511.331,767 645.811,368	8.061	29	511.331,767 645.811,368	30	511.345,699 645.817,663	15.28 8	30	511.345,699 645.817,663	31	511.344,448 645.821,463	4.001
31	511.344,448 645.821,463	32	511.330,467 645.854,472	35.84 8	32	511.330,467 645.854,472	33	511.322,524 645.873,352	20.48 3	33	511.322,524 645.873,352	34	511.322,791 645.873,553	0.334
34	511.322,791 645.873,553	35	511.353,392 645.896,659	38.34 5	35	511.353,392 645.896,659	36	511.365,792 645.905,622	15.3	36	511.365,792 645.905,622	37	511.360,118 645.915,693	11.55 9
37	511.360,118 645.915,693	38	511.343,811 645.929,242	21.20 1	38	511.343,811 645.929,242	39	511.338,03 645.926,661	6.331	39	511.338,03 645.926,661	40	511.324,266 645.956,725	33.06 5
40	511.324,266 645.956,725	41	511.332,833 645.960,789	9.482	41	511.332,833 645.960,789	42	511.346,865 645.930,605	33.28 6	42	511.346,865 645.930,605	43	511.362,465 645.917,643	20.28 2
43	511.362,465 645.917,643	44	511.368,201 645.907,428	11.71 5	44	511.368,201 645.907,428	45	511.375,738 645.911,745	8.686	45	511.375,738 645.911,745	46	511.386,24 645.915,278	11.08
46	511.386,24 645.915,278	47	511.383,967 645.929,202	14.10 8	47	511.383,967 645.929,202	48	511.383,404 645.932,004	2.858	48	511.383,404 645.932,004	49	511.393,237 645.935,565	10.45 8
49	511.393,237 645.935,565	50	511.395,869 645.939,824	5.007	50	511.395,869 645.939,824	51	511.397,363 645.950,262	10.54 4	51	511.397,363 645.950,262	52	511.400,077 645.961,555	11.61 5
52	511.400,077 645.961,555	53	511.354,92 645.957,194	45.36 7	53	511.354,92 645.957,194	1	511.347,454 645.977,594	21.72 3					

\*\* Lungimile segmentelor sunt determinate în planul de proiecție Stereo 70 și sunt rotunjite la 1 milimetru.

\*\*\* Distanța dintre puncte este formată din segmente cumulate ce sunt mai mici decât valoarea 1 milimetru.



**DATE DESPRE IMOBILUL NR. 3748**

Oficiul de Cadastru și Publicitate Imobiliară SUCEAVA  
Biroul de Cadastru și Publicitate Imobiliară Vatra Dornei

**A. Partea I. Descrierea imobilului**

TEREN Intravilan

Adresa: Loc. Pilugani, Jud. Suceava

Nr. Crt	Nr cadastral Nr. topografic	Suprafața* (mp)	Observații / Referințe
A1		415	Sector cadastral:17 Teren neimprejmuit; top. 4415/1parte (CF vechi 535 Dorna Candreni); top. 4415/5, 4414/12 (CF vechi 1111 Dorna Candreni ) ; top. 4414/2 (CF vechi 2726 Dorna Candreni)

**B. Partea II. Proprietari și acte**

Inscrieri privitoare la dreptul de proprietate și alte drepturi reale		Referințe
/		
Act Normativ nr. 7, din 13/03/1996 emis de PARLAMENTUL ROMANIEI;		
B1	Intabulare, drept de PROPRIETATE, dobândit prin Lege, cota actuala 1/1, cota initiala 1/1 1) NEIDENTIFICAT NEIDENTIFICAT	A1
Act Administrativ nr. 9691, din 13/12/2022 emis de PRIMARIA COMUNEI POIANA STAMPEI;		
B2	SE NOTEAZA POSESIA FAPTICA IN FAVOAREA LUI 1) PINDELEA MARICICA 2) PINDELEA IONEL	A1

**C. Partea III. SARCINI .**

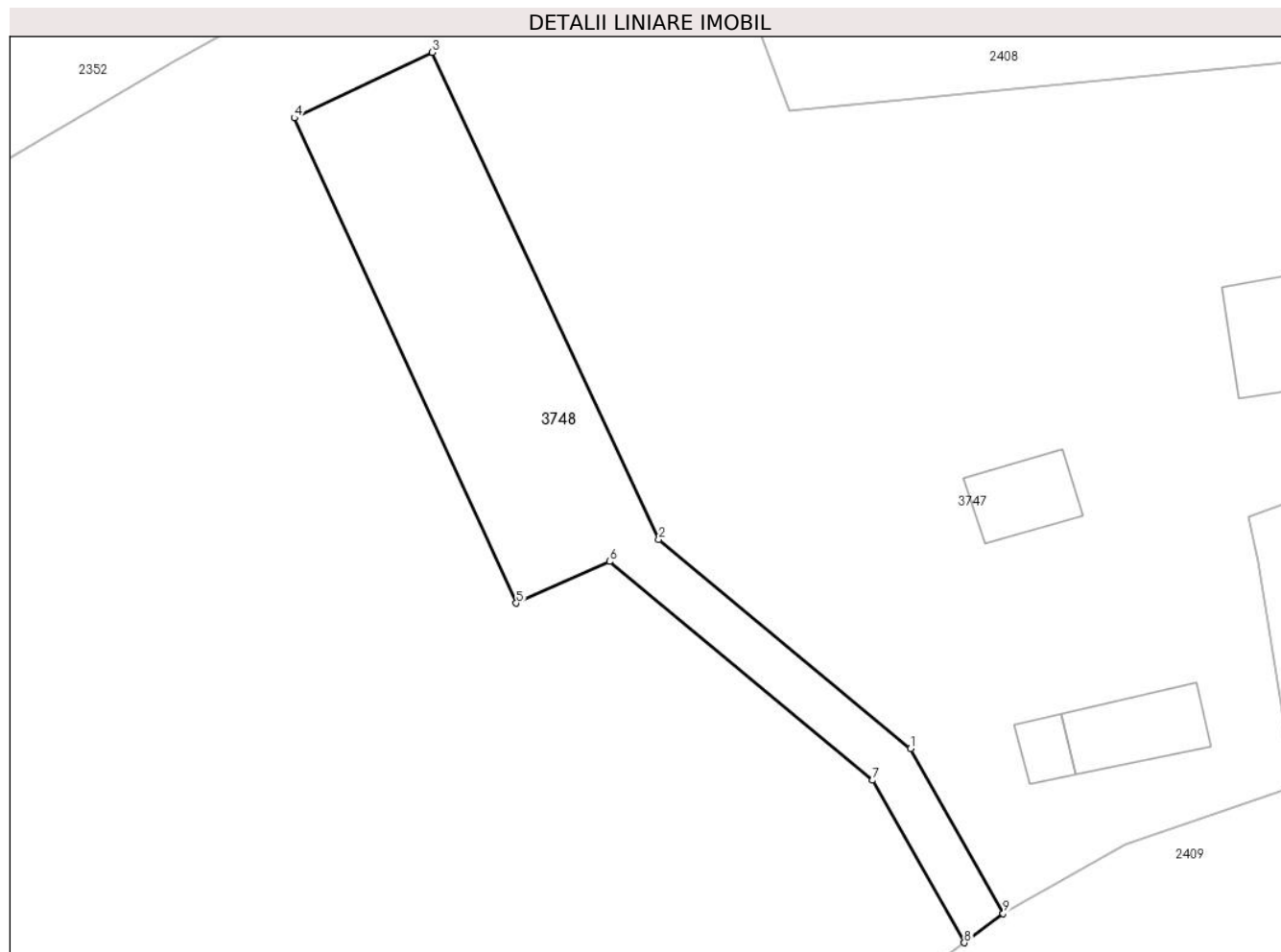
Inscrieri privind dezmembramintele dreptului de proprietate, drepturi reale de garanție și sarcini	Referințe
NU SUNT	

## Anexa Nr. 1 La Partea I

## Teren

Nr cadastral	Suprafața (mp)*	Observații / Referințe
	415	top. 4415/1parte (CF vechi 535 Dorna Candreni); top. 4415/5, 4414/12 (CF vechi 1111 Dorna Candreni ) ; top. 4414/2 (CF vechi 2726 Dorna Candreni)

\* Suprafața este determinată în planul de proiecție Stereo 70.



## Date referitoare la teren

Crt	Categorie folosință	Intra vilan	Suprafața (mp)	Tarla	Parcelă	Nr. topo	Observații / Referințe
1	arabil	DA	318	-	-	-	
2	faneata	DA	97	-	-	-	CALE ACCES

## Lungime Segmente

1) Valorile lungimilor segmentelor sunt obținute din proiecție în plan.

Punct început	X / Y	Punct sfârșit	X / Y	Lungime segment (** (m)
1	511.362,465 645.917,643	2	511.346,865 645.930,605	20.282
2	511.346,865 645.930,605	3	511.332,833 645.960,789	33.286
3	511.332,833 645.960,789	4	511.324,266 645.956,725	9.482
4	511.324,266 645.956,725	5	511.338,03 645.926,661	33.065

Punct început	X / Y	Punct sfârșit	X / Y	Lungime segment (** (m)
5	511.338,03 645.926,661	6	511.343,811 645.929,242	6.331
6	511.343,811 645.929,242	7	511.360,118 645.915,693	21.201
7	511.360,118 645.915,693	8	511.365,792 645.905,622	11.559
8	511.365,792 645.905,622	9	511.368,201 645.907,428	3.011
9	511.368,201 645.907,428	1	511.362,465 645.917,643	11.715

\*\* Lungimile segmentelor sunt determinate în planul de proiecție Stereo 70 și sunt rotunjite la 1 milimetru.

\*\*\* Distanța dintre puncte este formată din segmente cumulate ce sunt mai mici decât valoarea 1 milimetru.





**DATE DESPRE IMOBILUL NR. 3749**

Oficiul de Cadastru și Publicitate Imobiliară SUCEAVA  
Biroul de Cadastru și Publicitate Imobiliară Vatra Dornei

**A. Partea I. Descrierea imobilului**

TEREN Intravilan

Adresa: Loc. Pilugani, Jud. Suceava

Nr. Crt	Nr cadastral Nr. topografic	Suprafața* (mp)	Observații / Referințe
A1		1.439	Sector cadastral:17 Teren neimprejmuit;

**B. Partea II. Proprietari și acte**

Inscrieri privitoare la dreptul de proprietate și alte drepturi reale	Referințe
/	
Act Administrativ nr. 144, din 10/11/2023 emis de Consiliul local al comunei Poiana Stampei (anexa 1, pozitia 235);	
B1	A1
Intabulare, drept de PROPRIETATE, dobandit prin Lege, cota actuala 1/1, cota initiala 1/1 1) COMUNA POIANA STAMPEI, CIF:5021250, DOMENIU PRIVAT	

**C. Partea III. SARCINI .**

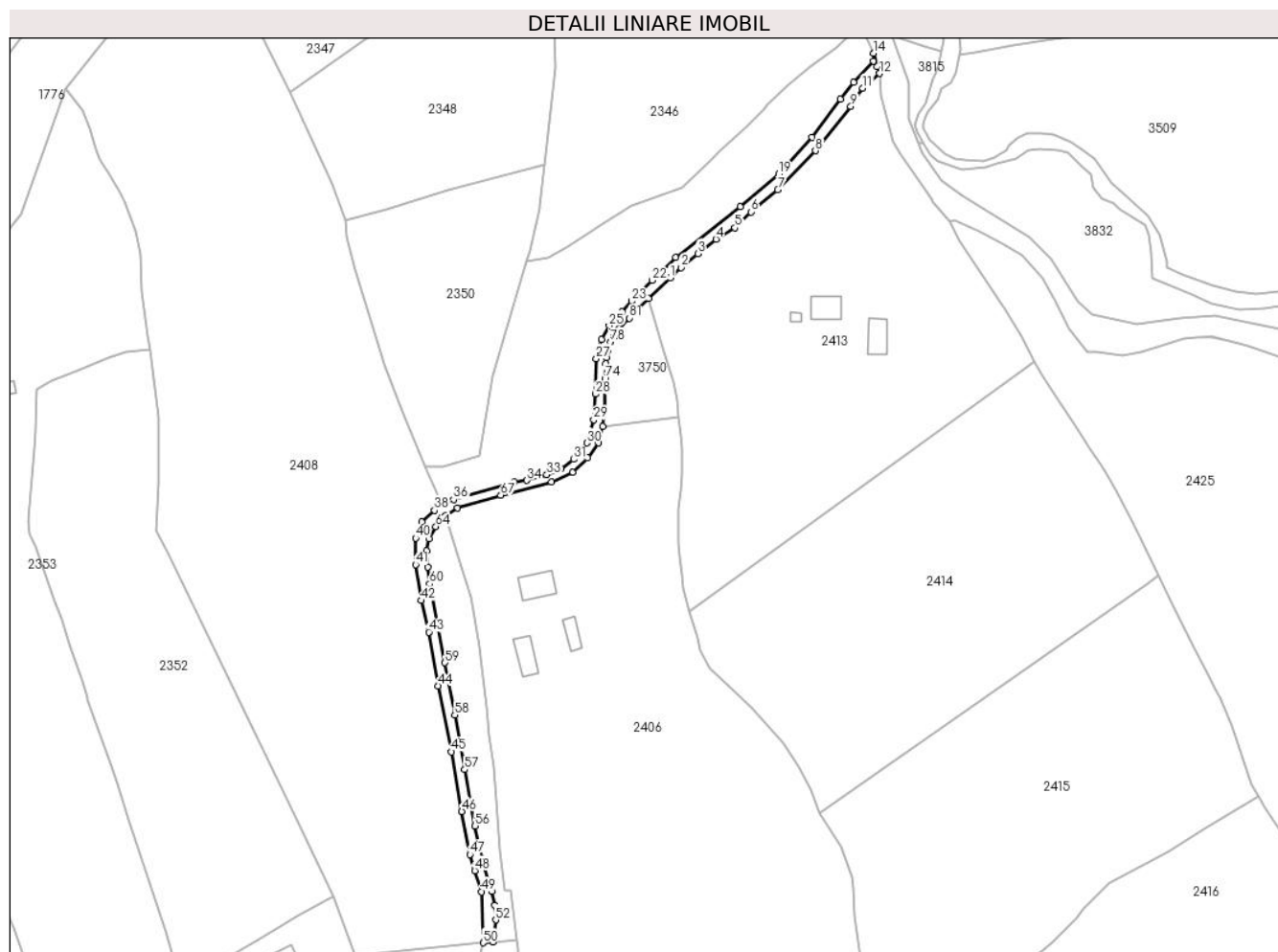
Inscrieri privind dezmembramintele dreptului de proprietate, drepturi reale de garanție și sarcini	Referințe
NU SUNT	

## Anexa Nr. 1 La Partea I

## Teren

Nr cadastral	Suprafața (mp)*	Observații / Referințe
	1.439	

\* Suprafața este determinată în planul de proiecție Stereo 70.



## Date referitoare la teren

Crt	Categorie folosință	Intravilan	Suprafața (mp)	Tarla	Parcelă	Nr. topo	Observații / Referințe
1	drum	DA	1.439	-	-	-	DRUM PIATRA

## Lungime Segmente

1) Valorile lungimilor segmentelor sunt obținute din proiecție în plan.

Punct început	X / Y	Punct sfârșit	X / Y	Lungime segment
1	511.465,747 646.194,851	2	511.469,566 646.198,472	5.263
4	511.481,836 646.208,442	5	511.488,44 646.212,418	7.709
7	511.503,524 646.225,788	8	511.516,739 646.239,453	19.01
10	511.530,983 646.258,388	11	511.533,348 646.261,465	3.881
13	511.538,487 646.269,093	14	511.537,095 646.273,694	4.807
16	511.530,089 646.263,515	17	511.525,563 646.257,602	7.446
2	511.469,566 646.198,472	3	511.475,396 646.203,343	7.597
5	511.488,44 646.212,418	6	511.494,048 646.218,004	7.915
8	511.516,739 646.239,453	9	511.529,121 646.254,972	19.853
11	511.533,348 646.261,465	12	511.539,324 646.266,572	7.861
14	511.537,095 646.273,694	15	511.537,101 646.270,929	2.765
17	511.525,563 646.257,602	18	511.515,571 646.244,183	16.73
3	511.475,396 646.203,343	4	511.481,836 646.208,442	8.214
6	511.494,048 646.218,004	7	511.503,524 646.225,788	12.263
9	511.529,121 646.254,972	10	511.530,983 646.258,388	3.891
12	511.539,324 646.266,572	13	511.538,487 646.269,093	2.656
15	511.537,101 646.270,929	16	511.530,089 646.263,515	10.205
18	511.515,571 646.244,183	19	511.503,803 646.231,281	17.463

Punct început	X / Y	Punct sfârșit	X / Y	Lungime segment	Punct început	X / Y	Punct sfârșit	X / Y	Lungime segment	Punct început	X / Y	Punct sfârșit	X / Y	Lungime segment
19	511.503,803 646.231,281	20	511.490,296 646.219,909	17.657	20	511.490,296 646.219,909	21	511.467,715 646.202,014	28.812	21	511.467,715 646.202,014	22	511.459,389 646.193,963	11.582
22	511.459,389 646.193,963	23	511.452,234 646.186,713	10.186	23	511.452,234 646.186,713	24	511.448,81 646.182,963	5.078	24	511.448,81 646.182,963	25	511.444,261 646.178,016	6.721
25	511.444,261 646.178,016	26	511.441,508 646.173,232	5.52	26	511.441,508 646.173,232	27	511.439,786 646.166,529	6.921	27	511.439,786 646.166,529	28	511.439,48 646.154,11	12.423
28	511.439,48 646.154,11	29	511.438,864 646.145,096	9.035	29	511.438,864 646.145,096	30	511.436,459 646.136,97	8.474	30	511.436,459 646.136,97	31	511.431,809 646.131,201	7.41
31	511.431,809 646.131,201	32	511.427,467 646.127,806	5.512	32	511.427,467 646.127,806	33	511.422,375 646.125,775	5.482	33	511.422,375 646.125,775	34	511.415,362 646.123,799	7.286
34	511.415,362 646.123,799	35	511.410,809 646.123,207	4.591	35	511.410,809 646.123,207	36	511.389,625 646.117,154	22.032	36	511.389,625 646.117,154	37	511.385,385 646.115,063	4.728
37	511.385,385 646.115,063	38	511.382,939 646.113,247	3.046	38	511.382,939 646.113,247	39	511.378,579 646.109,181	5.962	39	511.378,579 646.109,181	40	511.376,341 646.103,522	6.085
40	511.376,341 646.103,522	41	511.376,276 646.094,244	9.278	41	511.376,276 646.094,244	42	511.378,315 646.081,611	12.796	42	511.378,315 646.081,611	43	511.380,947 646.070,556	11.364
43	511.380,947 646.070,556	44	511.384,303 646.051,672	19.18	44	511.384,303 646.051,672	45	511.388,909 646.028,576	23.551	45	511.388,909 646.028,576	46	511.392,528 646.007,651	21.236
46	511.392,528 646.007,651	47	511.395,358 645.992,517	15.396	47	511.395,358 645.992,517	48	511.397,068 645.986,858	5.912	48	511.397,068 645.986,858	49	511.399,46 645.979,476	7.76
49	511.399,46 645.979,476	50	511.400,077 645.961,555	17.932	50	511.400,077 645.961,555	51	511.403,393 645.961,875	3.331	51	511.403,393 645.961,875	52	511.404,44 645.969,577	7.773
52	511.404,44 645.969,577	53	511.404,218 645.974,679	5.107	53	511.404,218 645.974,679	54	511.403,099 645.979,642	5.088	54	511.403,099 645.979,642	55	511.399,983 645.989,86	10.683
55	511.399,983 645.989,86	56	511.397,21 646.002,561	13.0	56	511.397,21 646.002,561	57	511.393,535 646.022,299	20.077	57	511.393,535 646.022,299	58	511.390,047 646.041,513	19.528
58	511.390,047 646.041,513	59	511.386,626 646.059,805	18.609	59	511.386,626 646.059,805	60	511.381,23 646.087,441	28.158	60	511.381,23 646.087,441	61	511.380,638 646.093,429	6.017
61	511.380,638 646.093,429	62	511.380,243 646.099,154	5.739	62	511.380,243 646.099,154	63	511.381,033 646.103,299	4.22	63	511.381,033 646.103,299	64	511.383,402 646.107,576	4.889
64	511.383,402 646.107,576	65	511.386,792 646.111,29	5.029	65	511.386,792 646.111,29	66	511.391,051 646.114,197	5.157	66	511.391,051 646.114,197	67	511.406,215 646.118,631	15.799
67	511.406,215 646.118,631	68	511.424,042 646.123,283	18.424	68	511.424,042 646.123,283	69	511.431,521 646.126,718	8.23	69	511.431,521 646.126,718	70	511.436,695 646.131,675	7.165
70	511.436,695 646.131,675	71	511.440,491 646.136,928	6.481	71	511.440,491 646.136,928	72	511.441,956 646.142,676	5.932	72	511.441,956 646.142,676	73	511.442,658 646.148,956	6.319
73	511.442,658 646.148,956	74	511.442,815 646.159,466	10.511	74	511.442,815 646.159,466	75	511.443,084 646.164,722	5.263	75	511.443,084 646.164,722	76	511.443,354 646.166,945	2.239
76	511.443,354 646.166,945	77	511.443,792 646.169,27	2.366	77	511.443,792 646.169,27	78	511.444,836 646.172,302	3.207	78	511.444,836 646.172,302	79	511.445,813 646.174,088	2.036
79	511.445,813 646.174,088	80	511.447,734 646.177,019	3.504	80	511.447,734 646.177,019	81	511.451,406 646.180,724	5.216	81	511.451,406 646.180,724	82	511.458,045 646.187,616	9.57
82	511.458,045 646.187,616	1	511.465,747 646.194,851	10.567										

\*\* Lungimile segmentelor sunt determinate în planul de proiecție Stereo 70 și sunt rotunjite la 1 milimetru.

\*\*\* Distanța dintre puncte este formată din segmente cumulate ce sunt mai mici decât valoarea 1 milimetru.



**DATE DESPRE IMOBILUL NR. 3750**

Oficiul de Cadastru și Publicitate Imobiliară SUCEAVA  
 Biroul de Cadastru și Publicitate Imobiliară Vatra Dornei

**A. Partea I. Descrierea imobilului**

TEREN Intravilan

Adresa: Loc. Pilugani, Jud. Suceava

Nr. Crt	Nr cadastral Nr. topografic	Suprafața* (mp)	Observații / Referințe
A1		791	Sector cadastral:17 Teren neimprejmuit; Top. 4398/1 parte;CF vechi 1710 Dorna Candrenilor CFE 34086 Poiana Stampei

**B. Partea II. Proprietari și acte**

Inscrieri privitoare la dreptul de proprietate și alte drepturi reale	Referințe
/	
Act Notarial nr. 126, din 11/11/2009 emis de NP NICOLAI ROTARU (SENTINTA NR 1616 DIN 10.12.2008 EMISA DE JUDECATORIA VATRA DORENEI);	
B1	A1
Intabulare, drept de PROPRIETATE, dobandit prin Succesiune, cota actuala 1/1, cota initiala 1/1	
1) CANDREA MIHAI 2) MOARCAS IULIANA-GEORGETA 3) TODASCA GLAFIRA, LIPSA CNP 4) IRIMESCU DORINA 5) CANDREA DUMITRU, LIPSA CNP	

**C. Partea III. SARCINI .**

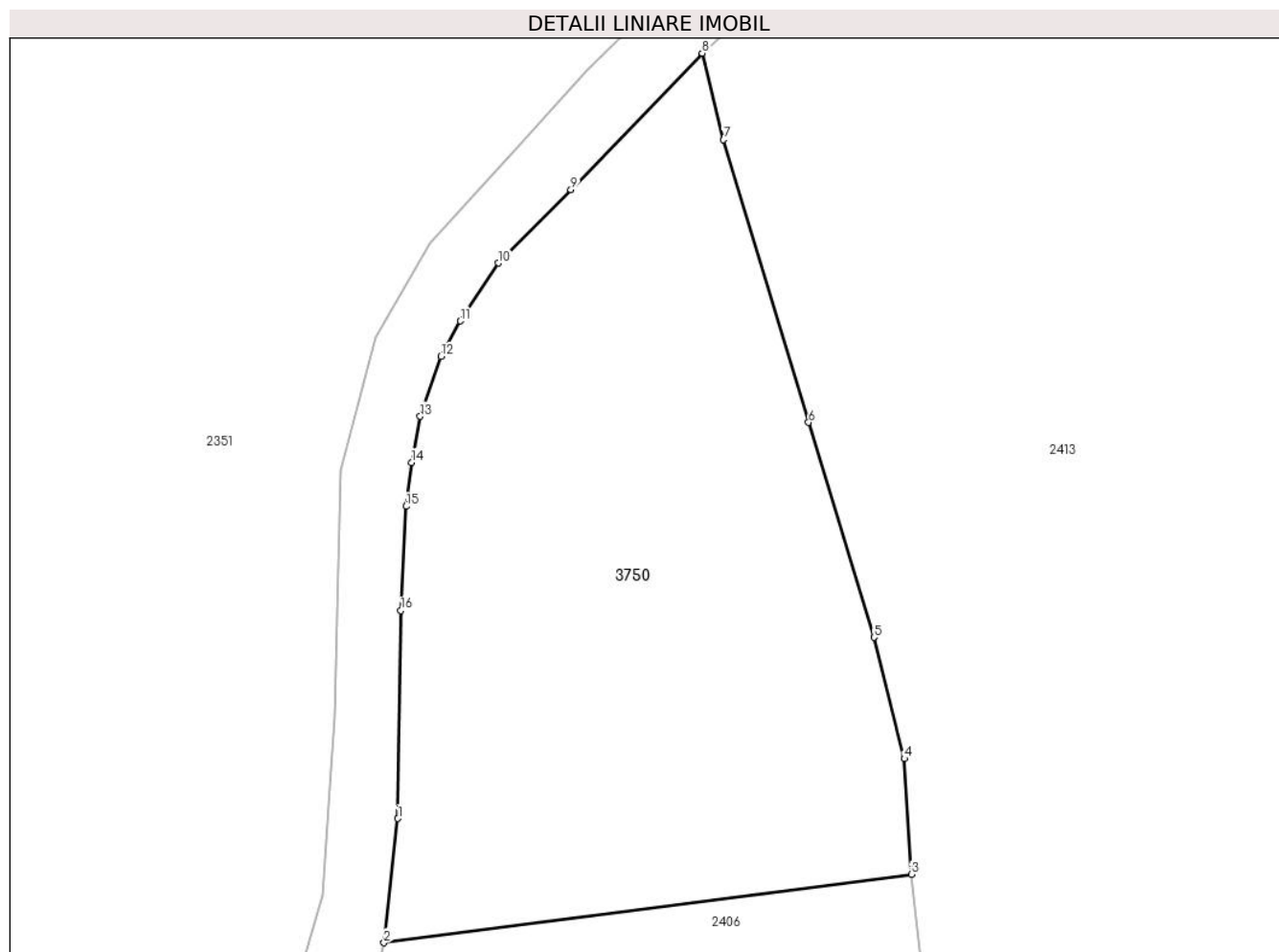
Inscrieri privind dezmembramintele dreptului de proprietate, drepturi reale de garanție și sarcini	Referințe
NU SUNT	

## Anexa Nr. 1 La Partea I

## Teren

Nr cadastral	Suprafața (mp)*	Observații / Referințe
	791	Top. 4398/1 parte; CF vechi 1710 Dorna Candrenilor CFE 34086 Poiana Stampei

\* Suprafața este determinată în planul de proiecție Stereo 70.



## Date referitoare la teren

Crt	Categorie folosință	Intra vilan	Suprafața (mp)	Tarla	Parcelă	Nr. topo	Observații / Referințe
1	faneata	DA	791	-	-	-	

## Lungime Segmente

1) Valorile lungimilor segmentelor sunt obținute din proiecție în plan.

Punct început	X / Y	Punct sfârșit	X / Y	Lungime segment (** (m)
1	511.442,658 646.148,956	2	511.441,956 646.142,676	6.319
2	511.441,956 646.142,676	3	511.468,619 646.146,135	26.886
3	511.468,619 646.146,135	4	511.468,267 646.151,978	5.854
4	511.468,267 646.151,978	5	511.466,739 646.158,109	6.319
5	511.466,739 646.158,109	6	511.463,42 646.168,968	11.355

Punct început	X / Y	Punct sfârșit	X / Y	Lungime segment (** (m)
6	511.463,42 646.168,968	7	511.459,126 646.183,246	14.91
7	511.459,126 646.183,246	8	511.458,045 646.187,616	4.502
8	511.458,045 646.187,616	9	511.451,406 646.180,724	9.57
9	511.451,406 646.180,724	10	511.447,734 646.177,019	5.216
10	511.447,734 646.177,019	11	511.445,813 646.174,088	3.504
11	511.445,813 646.174,088	12	511.444,836 646.172,302	2.036
12	511.444,836 646.172,302	13	511.443,792 646.169,27	3.207
13	511.443,792 646.169,27	14	511.443,354 646.166,945	2.366
14	511.443,354 646.166,945	15	511.443,084 646.164,722	2.239
15	511.443,084 646.164,722	16	511.442,815 646.159,466	5.263
16	511.442,815 646.159,466	1	511.442,658 646.148,956	10.511

\*\* Lungimile segmentelor sunt determinate în planul de proiecție Stereo 70 și sunt rotunjite la 1 milimetru.

\*\*\* Distanța dintre puncte este formată din segmente cumulate ce sunt mai mici decât valoarea 1 milimetru.





**DATE DESPRE IMOBILUL NR. 3751**

Oficiul de Cadastru și Publicitate Imobiliară SUCEAVA  
 Biroul de Cadastru și Publicitate Imobiliară Vatra Dornei

**A. Partea I. Descrierea imobilului**

TEREN Extravilan

Adresa: Jud. Suceava

Nr. Crt	Nr cadastral Nr. topografic	Suprafața* (mp)	Observații / Referințe
A1		4.142	Sector cadastral:17 Teren neimprejmuit; Top. 4442/7 parte, CF vechi 669 Dorna Candrenilor, CFE: 31326 Poiana Stampei

**B. Partea II. Proprietari și acte**

Inscrieri privitoare la dreptul de proprietate și alte drepturi reale		Referințe
/		
Act Administrativ nr. 144, din 10/11/2023 emis de Consiliul local al comunei Poiana Stampei (anexa 1, pozitia 236);		
B1	Intabulare, drept de PROPRIETATE, dobandit prin Lege, cota actuala 1/1, cota initiala 1/1 1) COMUNA POIANA STAMPEI, CIF:5021250, DOMENIU PRIVAT	A1

**C. Partea III. SARCINI .**

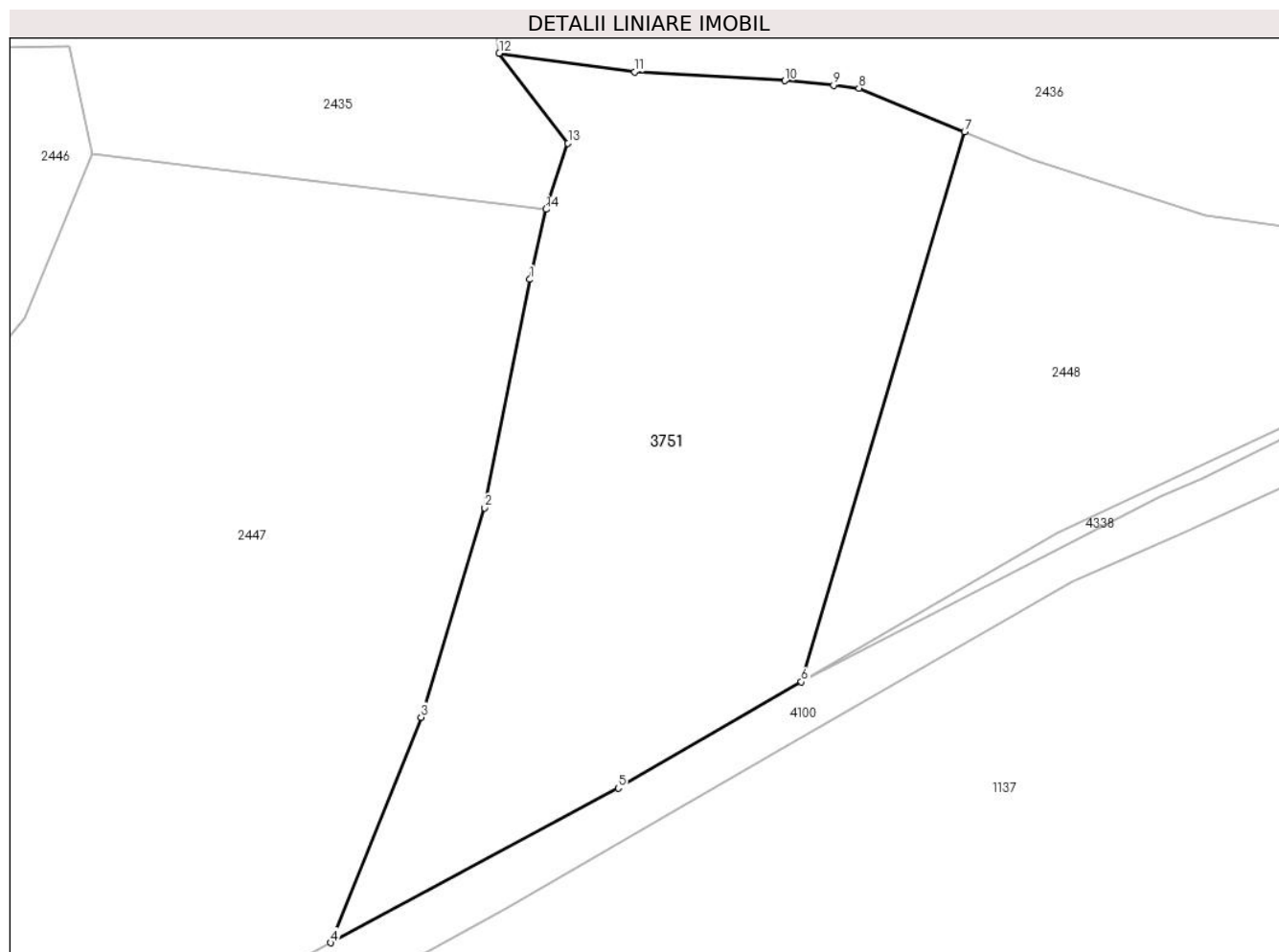
Inscrieri privind dezmembramintele dreptului de proprietate, drepturi reale de garanție și sarcini	Referințe
NU SUNT	

## Anexa Nr. 1 La Partea I

## Teren

Nr cadastral	Suprafața (mp)*	Observații / Referințe
	4.142	Top. 4442/7 parte, CF vechi 669 Dorna Candrenilor, CFE: 31326 Poiana Stampei

\* Suprafața este determinată în planul de proiecție Stereo 70.



## Date referitoare la teren

Crt	Categorie folosință	Intravilan	Suprafața (mp)	Tarla	Parcelă	Nr. topo	Observații / Referințe
1	pasune	NU	4.142	-	-	-	

## Lungime Segmente

1) Valorile lungimilor segmentelor sunt obținute din proiecție în plan.

Punct început	X / Y	Punct sfârșit	X / Y	Lungime segment (** (m)
1	512.048,231 645.318,385	2	512.042,707 645.290,582	28.346
2	512.042,707 645.290,582	3	512.034,977 645.265,072	26.655
3	512.034,977 645.265,072	4	512.023,974 645.237,621	29.574
4	512.023,974 645.237,621	5	512.059,004 645.256,457	39.773
5	512.059,004 645.256,457	6	512.081,31 645.269,392	25.785

Punct început	X / Y	Punct sfârșit	X / Y	Lungime segment (** (m)
6	512.081,31 645.269,392	7	512.101,186 645.336,351	69.847
7	512.101,186 645.336,351	8	512.088,325 645.341,674	13.919
8	512.088,325 645.341,674	9	512.085,215 645.342,042	3.132
9	512.085,215 645.342,042	10	512.079,302 645.342,564	5.936
10	512.079,302 645.342,564	11	512.060,996 645.343,651	18.338
11	512.060,996 645.343,651	12	512.044,495 645.345,922	16.657
12	512.044,495 645.345,922	13	512.052,867 645.334,959	13.794
13	512.052,867 645.334,959	14	512.050,192 645.326,928	8.465
14	512.050,192 645.326,928	1	512.048,231 645.318,385	8.765

\*\* Lungimile segmentelor sunt determinate în planul de proiecție Stereo 70 și sunt rotunjite la 1 milimetru.

\*\*\* Distanța dintre puncte este formată din segmente cumulate ce sunt mai mici decât valoarea 1 milimetru.



**DATE DESPRE IMOBILUL NR. 3752**

Oficiul de Cadastru și Publicitate Imobiliară SUCEAVA  
Biroul de Cadastru și Publicitate Imobiliară Vatra Dornei

**A. Partea I. Descrierea imobilului**

TEREN Extravilan

Adresa: Jud. Suceava

Nr. Crt	Nr cadastral Nr. topografic	Suprafața* (mp)	Observații / Referințe
A1		18.886	Sector cadastral:17 Teren neimprejmuit; Top. 4425/2 parte (CF vechi 3179 Dorna Candrenilor) ; Top 4432/5 parte (CF vechi 883 Dorna Candrenilor- CFE 36250- Dorna Candrenilor); Top 4442/15 (CF vechi 703 Dorna Candrenilor - CFE 31243 Poiana Stampei)

**B. Partea II. Proprietari și acte**

Inscrieri privitoare la dreptul de proprietate și alte drepturi reale		Referințe
/		
Act Normativ nr. 7, din 13/03/1996 emis de PARLAMENTUL ROMANIEI;		
B1	Intabulare, drept de PROPRIETATE, dobandit prin Lege, cota actuala 1/1, cota initiala 1/1 1) <b>NEIDENTIFICAT NEIDENTIFICAT</b>	A1
Act Administrativ nr. 7397, din 27/09/2022 emis de PRIMARIA COMUNEI POIANA STAMPEI;		
B2	SE NOTEAZA POSESIA FAPTICA IN FAVOAREA LUI 1) <b>POPESCU DANIELA-GABRIELA</b>	A1

**C. Partea III. SARCINI .**

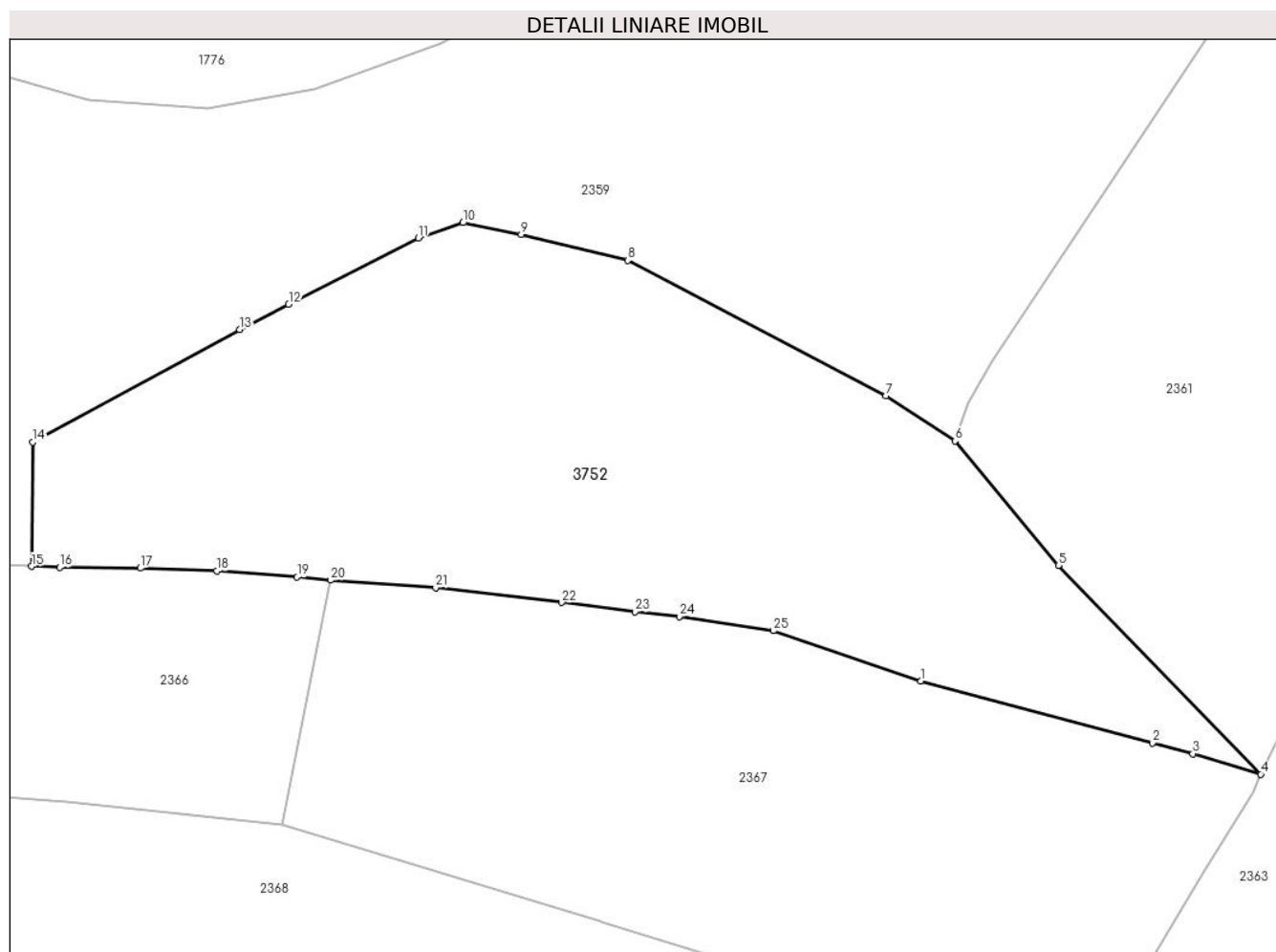
Inscrieri privind dezmembramintele dreptului de proprietate, drepturi reale de garanție și sarcini	Referințe
NU SUNT	

## Anexa Nr. 1 La Partea I

## Teren

Nr cadastral	Suprafața (mp)*	Observații / Referințe
	18.886	Top. 4425/2 parte (CF vechi 3179 Dorna Candrenilor) ; Top 4432/5 parte (CF vechi 883 Dorna Candrenilor- CFE 36250- Dorna Candrenilor); Top 4442/15 (CF vechi 703 Dorna Candrenilor - CFE 31243 Poiana Stampei)

\* Suprafața este determinată în planul de proiecție Stereo 70.



## Date referitoare la teren

Crt	Categorie folosință	Intravilan	Suprafața (mp)	Tarla	Parcelă	Nr. topo	Observații / Referințe
1	faneata	NU	14.965	-	-	-	
2	pasune	NU	3.921	-	-	-	

## Lungime Segmente

1) Valorile lungimilor segmentelor sunt obținute din proiecție în plan.

Punct început	X / Y	Punct sfârșit	X / Y	Lungime segment (** (m)
1	510.830,659 645.593,578	2	510.888,865 645.578,001	60.254
3	510.898,974 645.575,296	4	510.916,088 645.570,159	17.868
5	510.865,209 645.622,611	6	510.839,242 645.653,92	40.676
7	510.821,861 645.665,239	8	510.757,015 645.699,289	73.242

Punct început	X / Y	Punct sfârșit	X / Y	Lungime segment (** (m)
2	510.888,865 645.578,001	3	510.898,974 645.575,296	10.465
4	510.916,088 645.570,159	5	510.865,209 645.622,611	73.075
6	510.839,242 645.653,92	7	510.821,861 645.665,239	20.742
8	510.757,015 645.699,289	9	510.730,247 645.705,845	27.559

Punct început	X / Y	Punct sfârșit	X / Y	Lungime segment (** (m)
9	510.730,247 645.705,845	10	510.715,588 645.708,739	14.942
11	510.704,364 645.704,911	12	510.671,774 645.688,232	36.61
13	510.659,4 645.681,899	14	510.607,45 645.653,571	59.172
15	510.607,152 645.622,378	16	510.614,207 645.622,159	7.058
17	510.634,499 645.621,925	18	510.653,664 645.621,216	19.178
19	510.673,889 645.619,69	20	510.682,276 645.618,906	8.424
21	510.708,734 645.617,004	22	510.740,384 645.613,291	31.867
23	510.758,816 645.610,951	24	510.769,938 645.609,757	11.186
25	510.793,609 645.606,191	1	510.830,659 645.593,578	39.138

Punct început	X / Y	Punct sfârșit	X / Y	Lungime segment (** (m)
10	510.715,588 645.708,739	11	510.704,364 645.704,911	11.859
12	510.671,774 645.688,232	13	510.659,4 645.681,899	13.9
14	510.607,45 645.653,571	15	510.607,152 645.622,378	31.194
16	510.614,207 645.622,159	17	510.634,499 645.621,925	20.293
18	510.653,664 645.621,216	19	510.673,889 645.619,69	20.282
20	510.682,276 645.618,906	21	510.708,734 645.617,004	26.526
22	510.740,384 645.613,291	23	510.758,816 645.610,951	18.58
24	510.769,938 645.609,757	25	510.793,609 645.606,191	23.938

\*\* Lungimile segmentelor sunt determinate în planul de proiecție Stereo 70 și sunt rotunjite la 1 milimetru.

\*\*\* Distanța dintre puncte este formată din segmente cumulate ce sunt mai mici decât valoarea 1 milimetru.





**DATE DESPRE IMOBILUL NR. 3753**

Oficiul de Cadastru și Publicitate Imobiliară SUCEAVA  
Biroul de Cadastru și Publicitate Imobiliară Vatra Dornei

**A. Partea I. Descrierea imobilului**

TEREN Intravilan

Adresa: Loc. Pilugani, Str Chipereni, Nr. 10, Jud. Suceava

Nr. Crt	Nr cadastral Nr. topografic	Suprafața* (mp)	Observații / Referințe
A1	34537	Din acte: 5.436 Masurata: 5.447	Sector cadastral:17 Teren imprejmuit;

**Construcții**

Crt	Nr cadastral Nr. topografic	Adresa	Observații / Referințe
A1.1	34537-C1	Loc. Pilugani, Str Chipereni, Nr. 10, Jud. Suceava	Nr. niveluri:2; S. construita la sol:74 mp; S. construita desfasurata:148 mp; Casa de locuit din lemn, construita in anul 1925, sistem P+M, suprafata desfasurata 148 mp, fara lift si fara certificat energetic
A1.2	34537-C2	Loc. Pilugani, Str Chipereni, Nr. 10, Jud. Suceava	Nr. niveluri:1; S. construita la sol:49 mp; S. construita desfasurata:49 mp; ANEXA

**B. Partea II. Proprietari și acte**

Inscrieri privitoare la dreptul de proprietate și alte drepturi reale		Referințe
<b>18801 / 21/11/2022</b>		
Act Notarial nr. 2757, din 18/11/2022 emis de Vasilit Niculina;		
B1	Se infiinteaza cartea funciara 34537 a imobilului cu numarul cadastral 34537 / UAT Poiana Stampei, rezultat din dezmembrarea imobilului cu numarul cadastral 34460 in scris in cartea funciara 34460;	A1
Act Notarial nr. 2104, din 30/08/2022 emis de Biroul Individual Notarial Vasilit Niculina (act administrativ nr 6234 din 22.08.2022, emis de Primaria Comunei Poiana Stampei);		
B2	se notează POSESIA asupra terenului, ca bun propriu	A1
1) <b>JABEI SAVINA</b> <i>OBSERVATII: pozitie transcrisa din CF 34460/Poiana Stampei, inscrisa prin incheierea nr. 13958 din 01/09/2022;</i>		
Act Administrativ nr. 6335, din 23/08/2022 emis de Comuna Poiana Stampei (act administrativ nr 6235 din 22.08.2022, emis de Primaria Comunei Poiana Stampei);		
B3	Intabulare, drept de PROPRIETATE, dobandit prin Lege, cota actuala 1/1, cota initiala 1/1	A1.1
1) <b>JABEI SAVINA</b> <i>OBSERVATII: pozitie transcrisa din CF 34460/Poiana Stampei, inscrisa prin incheierea nr. 13958 din 01/09/2022;</i>		
/		
Act Normativ nr. 7, din 13/03/1996 emis de PARLAMENTUL ROMANIEI;		
B4	Intabulare, drept de PROPRIETATE, dobandit prin Lege, cota actuala 1/1, cota initiala 1/1	A1
1) <b>NEIDENTIFICAT</b>		
Act Administrativ nr. 2981, din 31/03/2023 emis de PRIMARIA COMUNEI POIANA STAMPEI;		
B5	Intabulare, drept de PROPRIETATE, dobandit prin Lege, cota actuala 1/1, cota initiala 1/1	A1.2
1) <b>JABEI SAVINA</b>		

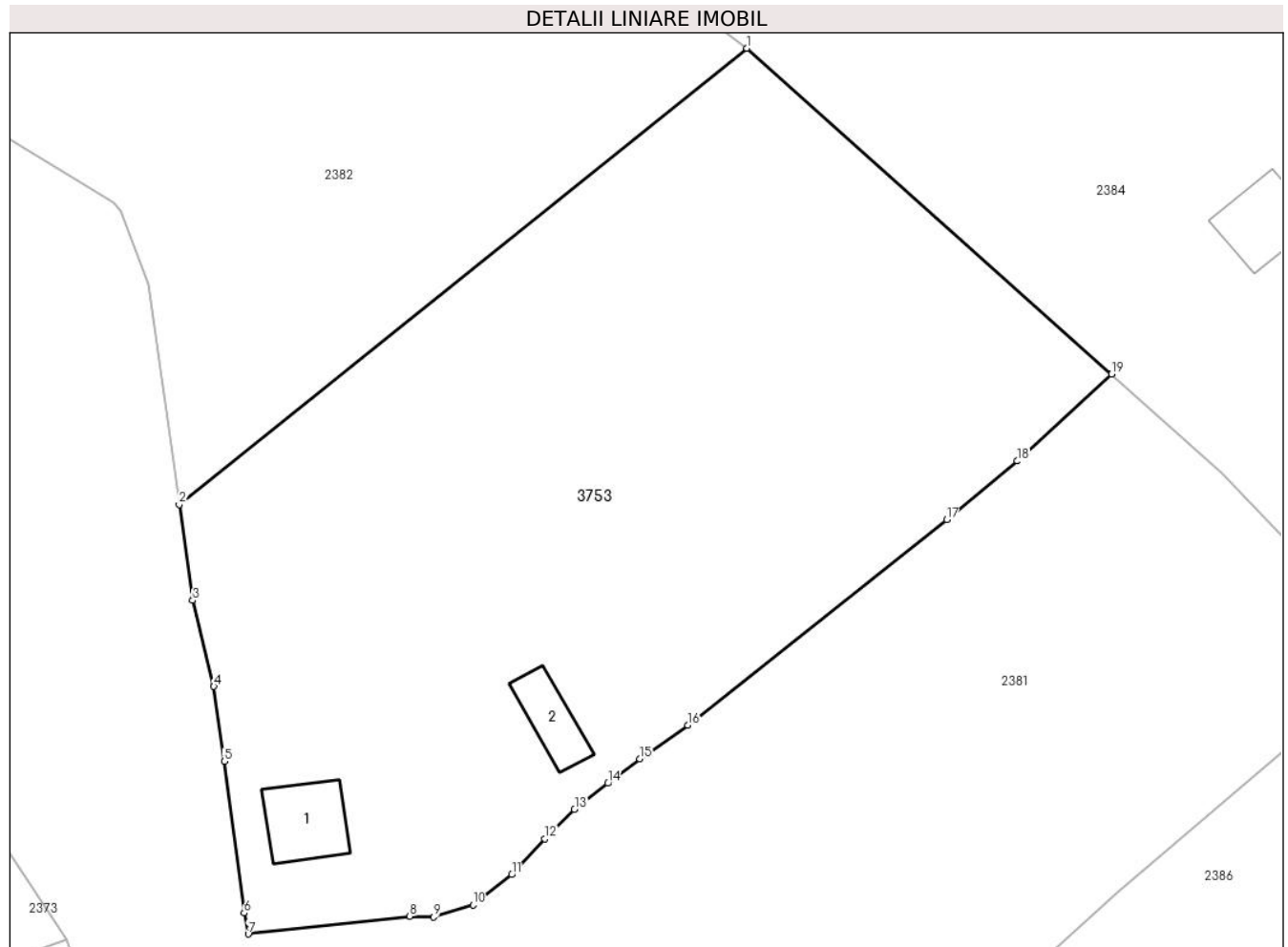
**C. Partea III. SARCINI .**

Inscrieri privind dezmembramintele dreptului de proprietate, drepturi reale de garanție și sarcini	Referințe
NU SUNT	

**Teren**

Nr cadastral	Suprafața (mp)*	Observații / Referințe
34537	Din acte: 5.436 Masurata: 5.447	

\* Suprafața este determinată în planul de proiecție Stereo 70.



**Date referitoare la teren**

Crt	Categorie folosință	Intra vilan	Suprafața (mp)	Tarla	Parcelă	Nr. topo	Observații / Referințe
1	curți constructii	DA	513	-	-	-	Imprejmuț cu gard din lemn pe laturile din exterior.
2	curți constructii	DA	191	-	-	-	Imprejmuț cu gard din lemn pe laturile din exterior.
3	faneata	DA	4.742	-	-	-	

**Date referitoare la construcții**

Crt	Număr	Destinație construcție	Supraf. (mp)	Situație juridică	Observații / Referințe
A1.1	34537-C1	construcții de locuințe	74	Cu acte	Nr. niveluri:2; S. construita la sol:74 mp; S. construita desfasurata:148 mp; Casa de locuit din lemn, construita in anul 1925, sistem P+M, suprafata desfasurata 148 mp, fara lift si fara certificat energetic
A1.2	34537-C2	construcții anexa	49	Cu acte	Nr. niveluri:1; S. construita la sol:49 mp; S. construita desfasurata:49 mp; ANEXA

## Lungime Segmente

1) Valorile lungimilor segmentelor sunt obținute din proiecție în plan.

Punct început	X / Y	Punct sfârșit	X / Y	Lungime segment (** (m)
1	510.913,156 645.431,751	2	510.849,406 645.380,468	81.817
2	510.849,406 645.380,468	3	510.850,909 645.369,716	10.857
3	510.850,909 645.369,716	4	510.853,299 645.360,056	9.951
4	510.853,299 645.360,056	5	510.854,45 645.351,619	8.515
5	510.854,45 645.351,619	6	510.856,689 645.334,591	17.175
6	510.856,689 645.334,591	7	510.857,153 645.332,231	2.405
7	510.857,153 645.332,231	8	510.875,297 645.334,22	18.253
8	510.875,297 645.334,22	9	510.877,99 645.334,159	2.694
9	510.877,99 645.334,159	10	510.882,426 645.335,475	4.627
10	510.882,426 645.335,475	11	510.886,771 645.338,902	5.534
11	510.886,771 645.338,902	12	510.890,474 645.342,91	5.457
12	510.890,474 645.342,91	13	510.893,809 645.346,214	4.695
13	510.893,809 645.346,214	14	510.897,571 645.349,167	4.783
14	510.897,571 645.349,167	15	510.901,14 645.351,923	4.509
15	510.901,14 645.351,923	16	510.906,522 645.355,707	6.579
16	510.906,522 645.355,707	17	510.935,628 645.378,786	37.146
17	510.935,628 645.378,786	18	510.943,555 645.385,369	10.304
18	510.943,555 645.385,369	19	510.954,157 645.395,156	14.429
19	510.954,157 645.395,156	1	510.913,156 645.431,751	54.957

\*\* Lungimile segmentelor sunt determinate în planul de proiecție Stereo 70 și sunt rotunjite la 1 milimetru.

\*\*\* Distanța dintre puncte este formată din segmente cumulate ce sunt mai mici decât valoarea 1 milimetru.



**DATE DESPRE IMOBILUL NR. 3754**

Oficiul de Cadastru și Publicitate Imobiliară SUCEAVA  
Biroul de Cadastru și Publicitate Imobiliară Vatra Dornei

**A. Partea I. Descrierea imobilului**

TEREN Intravilan

Adresa: Loc. Pilugani, Jud. Suceava

Nr. Crt	Nr cadastral Nr. topografic	Suprafața* (mp)	Observații / Referințe
A1		6.143	Sector cadastral:17 Teren neimprejmuit; Top. 4390/1 parte (CF vechi 892 Dorna Candrenilor- CFE 34409 Poiana Stampei); Top. 4400parte (CF vechi 1846 Dorna Candrenilor)

**B. Partea II. Proprietari și acte**

Inscrieri privitoare la dreptul de proprietate și alte drepturi reale	Referințe
/	
Act Normativ nr. 7, din 13/03/1996 emis de PARLAMENTUL ROMANIEI;	
B1	A1
Intabulare, drept de PROPRIETATE, dobândit prin Lege, cota actuala 1/1, cota initiala 1/1 1) <b>NEIDENTIFICAT NEIDENTIFICAT</b>	
Act Administrativ nr. 8925, din 15/11/2022 emis de PRIMARIA COMUNEI POIANA STAMPEI;	
B2	A1
SE NOTEAZA POSESIA FAPTICA IN FAVOAREA LUI 1) <b>CANDREA SABINA</b>	

**C. Partea III. SARCINI .**

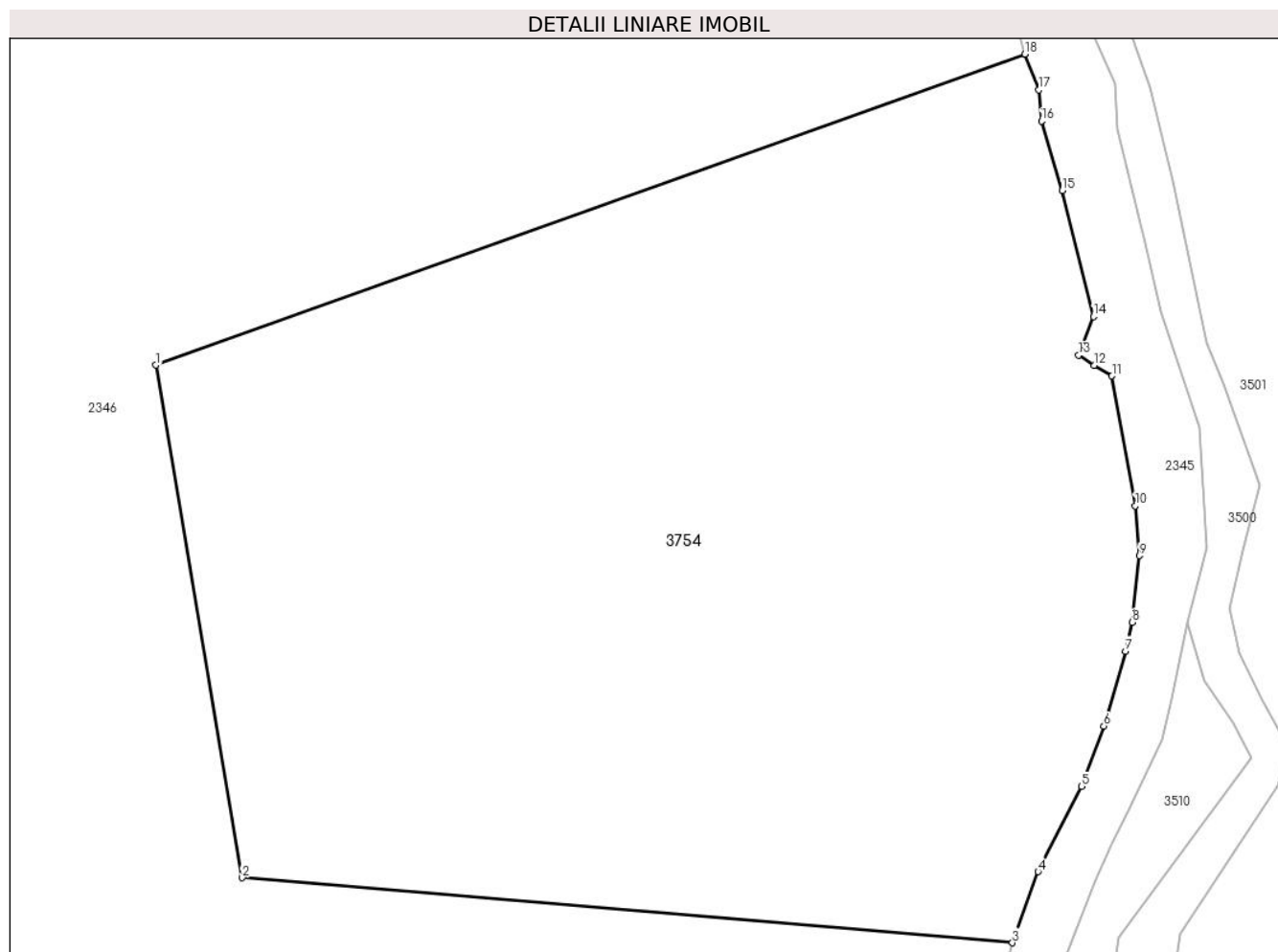
Inscrieri privind dezmembramintele dreptului de proprietate, drepturi reale de garanție și sarcini	Referințe
NU SUNT	

## Anexa Nr. 1 La Partea I

## Teren

Nr cadastral	Suprafața (mp)*	Observații / Referințe
	6.143	Top. 4390/1 parte (CF vechi 892 Dorna Candrenilor- CFE 34409 Poiana Stampei); Top. 4400parte (CF vechi 1846 Dorna Candrenilor)

\* Suprafața este determinată în planul de proiecție Stereo 70.



## Date referitoare la teren

Crt	Categorie folosință	Intra vilan	Suprafața (mp)	Tarla	Parcelă	Nr. topo	Observații / Referințe
1	faneata	DA	6.143	-	-	-	

## Lungime Segmente

1) Valorile lungimilor segmentelor sunt obținute din proiecție în plan.

Punct început	X / Y	Punct sfârșit	X / Y	Lungime segment (** (m)
1	511.450,059 646.376,587	2	511.458,507 646.326,355	50.937
2	511.458,507 646.326,355	3	511.533,956 646.319,986	75.717
3	511.533,956 646.319,986	4	511.536,474 646.326,951	7.406
4	511.536,474 646.326,951	5	511.540,735 646.335,3	9.373
5	511.540,735 646.335,3	6	511.542,909 646.341,21	6.297

Punct început	X / Y	Punct sfârșit	X / Y	Lungime segment (** (m)
6	511.542,909 646.341,21	7	511.545,04 646.348,561	7.654
7	511.545,04 646.348,561	8	511.545,674 646.351,385	2.894
8	511.545,674 646.351,385	9	511.546,39 646.357,914	6.568
9	511.546,39 646.357,914	10	511.545,981 646.362,807	4.91
10	511.545,981 646.362,807	11	511.543,708 646.375,527	12.921
11	511.543,708 646.375,527	12	511.541,989 646.376,564	2.008
12	511.541,989 646.376,564	13	511.540,429 646.377,575	1.859
13	511.540,429 646.377,575	14	511.541,879 646.381,347	4.041
14	511.541,879 646.381,347	15	511.538,848 646.393,69	12.71
15	511.538,848 646.393,69	16	511.536,8 646.400,502	7.113
16	511.536,8 646.400,502	17	511.536,558 646.403,556	3.064
17	511.536,558 646.403,556	18	511.535,179 646.407,053	3.759
18	511.535,179 646.407,053	1	511.450,059 646.376,587	90.408

\*\* Lungimile segmentelor sunt determinate în planul de proiecție Stereo 70 și sunt rotunjite la 1 milimetru.

\*\*\* Distanța dintre puncte este formată din segmente cumulate ce sunt mai mici decât valoarea 1 milimetru.





**DATE DESPRE IMOBILUL NR. 3755**

Oficiul de Cadastru și Publicitate Imobiliară SUCEAVA  
Biroul de Cadastru și Publicitate Imobiliară Vatra Dornei

**A. Partea I. Descrierea imobilului**

TEREN Extravilan

Adresa: Jud. Suceava

Nr. Crt	Nr cadastral Nr. topografic	Suprafața* (mp)	Observații / Referințe
A1		1.012	Sector cadastral:17 Teren neimprejmuit; Top. 442/10, CF vechi1889 Dorna Candrenilor, CFE 32406 Poiana Stampei

**B. Partea II. Proprietari și acte**

Inscrieri privitoare la dreptul de proprietate și alte drepturi reale		Referințe
/		
Act Normativ nr. 7, din 13/03/1996 emis de PARLAMENTUL ROMANIEI;		
B1	Intabulare, drept de PROPRIETATE, dobandit prin Lege, cota actuala 1/1, cota initiala 1/1 1) <b>NEIDENTIFICAT NEIDENTIFICAT</b>	A1
Act Administrativ nr. 5934, din 07/07/2023 emis de PRIMARIA COMUNEI POIANA STAMPEI;		
B2	SE NOTEAZA POSESIA FAPTICA IN FAVOAREA LUI 1) <b>PILUG ILIE</b>	A1

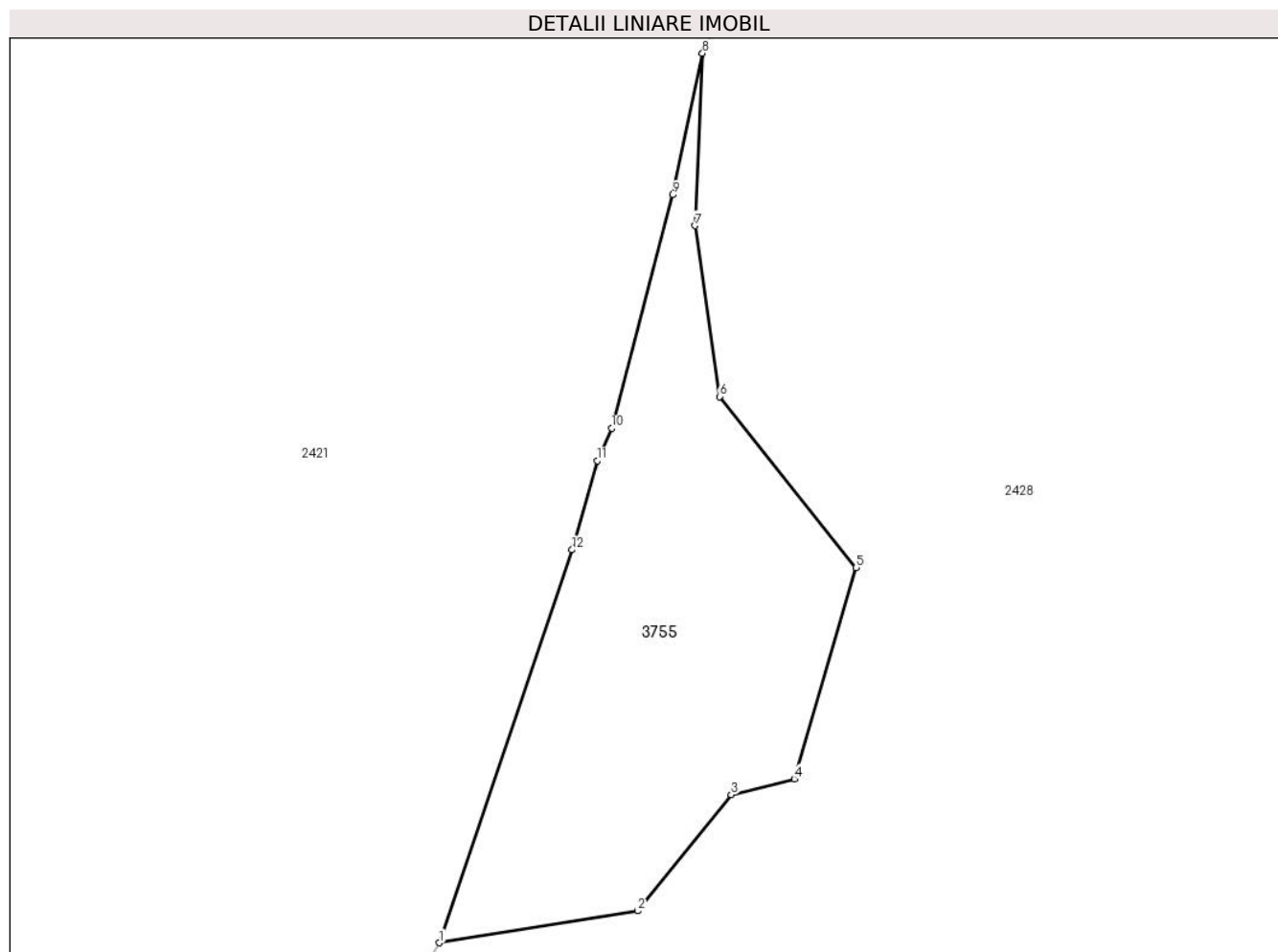
**C. Partea III. SARCINI .**

Inscrieri privind dezmembramintele dreptului de proprietate, drepturi reale de garanție și sarcini	Referințe
NU SUNT	

**Anexa Nr. 1 La Partea I****Teren**

Nr cadastral	Suprafața (mp)*	Observații / Referințe
	1.012	Top. 442/10, CF vechi1889 Dorna Candrenilor, CFE 32406 Poiana Stampei

\* Suprafața este determinată în planul de proiecție Stereo 70.

**Date referitoare la teren**

Crt	Categorie folosință	Intra vilan	Suprafața (mp)	Tarla	Parcelă	Nr. topo	Observații / Referințe
1	pasune	NU	1.012	-	-	-	

**Lungime Segmente**

1) Valorile lungimilor segmentelor sunt obținute din proiecție în plan.

Punct început	X / Y	Punct sfârșit	X / Y	Lungime segment (** (m)
1	511.681,379 645.229,103	2	511.698,157 645.231,797	16.993
2	511.698,157 645.231,797	3	511.706,084 645.241,62	12.623
3	511.706,084 645.241,62	4	511.711,409 645.242,966	5.492
4	511.711,409 645.242,966	5	511.716,639 645.260,829	18.613
5	511.716,639 645.260,829	6	511.705,083 645.275,276	18.5

Punct început	X / Y	Punct sfârșit	X / Y	Lungime segment (** (m)
6	511.705,083 645.275,276	7	511.703,032 645.289,728	14.597
7	511.703,032 645.289,728	8	511.703,642 645.304,306	14.591
8	511.703,642 645.304,306	9	511.701,131 645.292,328	12.238
9	511.701,131 645.292,328	10	511.695,969 645.272,592	20.4
10	511.695,969 645.272,592	11	511.694,736 645.269,86	2.997
11	511.694,736 645.269,86	12	511.692,607 645.262,323	7.832
12	511.692,607 645.262,323	1	511.681,379 645.229,103	35.066

\*\* Lungimile segmentelor sunt determinate în planul de proiecție Stereo 70 și sunt rotunjite la 1 milimetru.

\*\*\* Distanța dintre puncte este formată din segmente cumulate ce sunt mai mici decât valoarea 1 milimetru.



**DATE DESPRE IMOBILUL NR. 3756**

Oficiul de Cadastru și Publicitate Imobiliară SUCEAVA  
Biroul de Cadastru și Publicitate Imobiliară Vatra Dornei

**A. Partea I. Descrierea imobilului**

TEREN Intravilan

Adresa: Loc. Pilugani, Jud. Suceava

Nr. Crt	Nr cadastral Nr. topografic	Suprafața* (mp)	Observații / Referințe
A1		228	Sector cadastral:17 Teren neimprejmuit; Top.4432/2, CF vechi 1338 Dorna Candrenilor, CFE 31407 Poina Stampei

**B. Partea II. Proprietari și acte**

Inscrieri privitoare la dreptul de proprietate și alte drepturi reale	Referințe
/	
Act Administrativ nr. 144, din 10/11/2023 emis de CONSILIUL LOCAL AL COMUNEI POIANA STAMPEI (anexa 1, pozitia 237);	
B1	A1
Intabulare, drept de PROPRIETATE, dobandit prin Lege, cota actuala 1/1, cota initiala 1/1 1) COMUNA POIANA STAMPEI, CIF:5021250, DOMENIU PRIVAT	

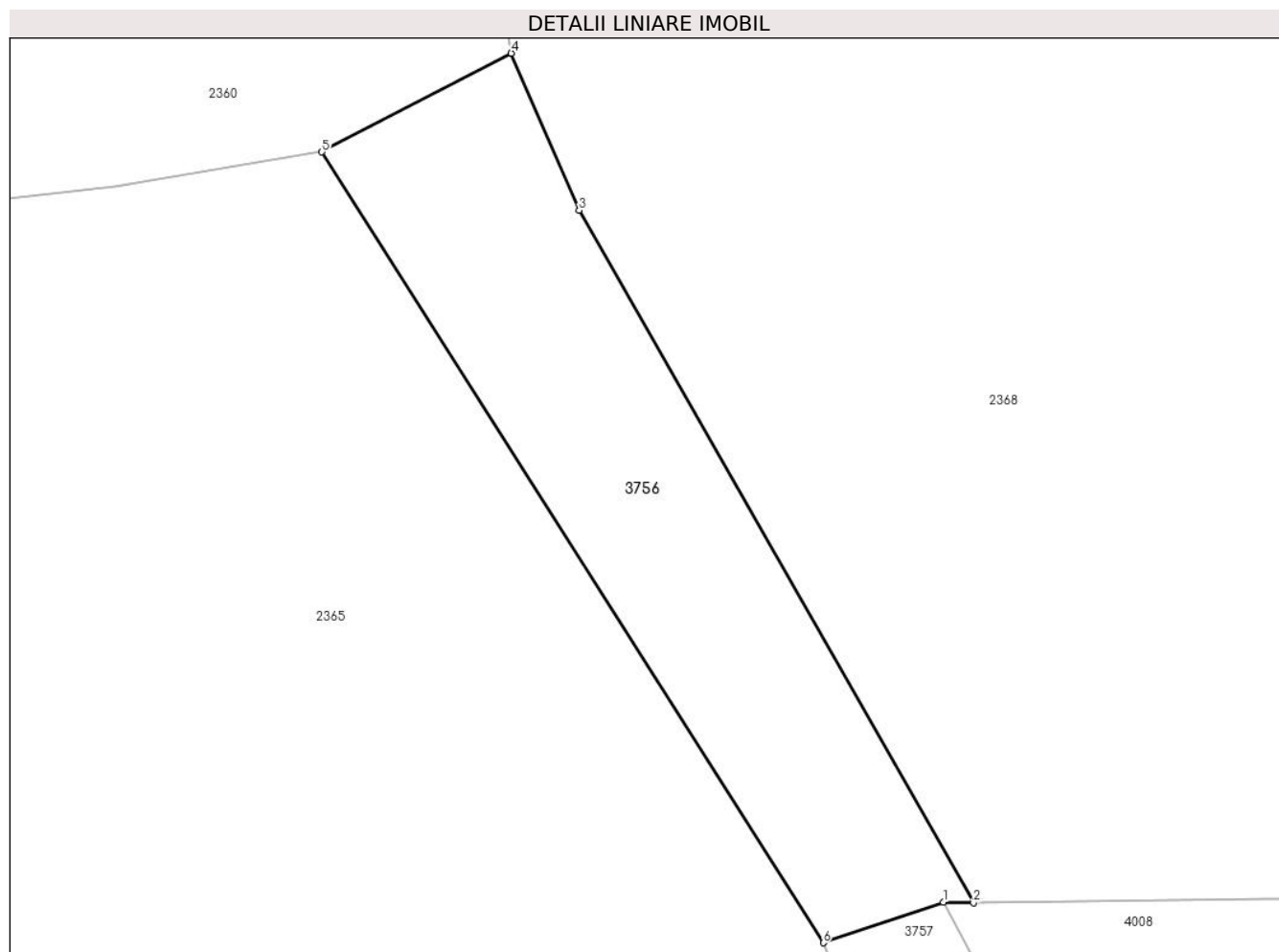
**C. Partea III. SARCINI .**

Inscrieri privind dezmembramintele dreptului de proprietate, drepturi reale de garanție și sarcini	Referințe
NU SUNT	

**Anexa Nr. 1 La Partea I****Teren**

Nr cadastral	Suprafața (mp)*	Observații / Referințe
	228	Top.4432/2, CF vechi 1338 Dorna Candrenilor, CFE 31407 Poiana Stampei

\* Suprafața este determinată în planul de proiecție Stereo 70.

**Date referitoare la teren**

Crt	Categorie folosință	Intravilan	Suprafața (mp)	Tarla	Parcelă	Nr. topo	Observații / Referințe
1	drum	DA	228	-	-	-	CALE ACCES

**Lungime Segmente**

1) Valorile lungimilor segmentelor sunt obținute din proiecție în plan.

Punct început	X / Y	Punct sfârșit	X / Y	Lungime segment (** (m)
1	510.452,507 645.520,486	2	510.453,627 645.520,464	1.12
2	510.453,627 645.520,464	3	510.438,929 645.546,256	29.686
3	510.438,929 645.546,256	4	510.436,402 645.552,105	6.372
4	510.436,402 645.552,105	5	510.429,338 645.548,431	7.962
5	510.429,338 645.548,431	6	510.448,027 645.518,978	34.882

Punct început	X / Y	Punct sfârşit	X / Y	Lungime segment (** (m)
6	510.448,027 645.518,978	1	510.452,507 645.520,486	4.727

\*\* Lungimile segmentelor sunt determinate în planul de proiecţie Stereo 70 şi sunt rotunjite la 1 milimetru.

\*\*\* Distanţa dintre puncte este formată din segmente cumulate ce sunt mai mici decât valoarea 1 milimetru.





**DATE DESPRE IMOBILUL NR. 3757**

Oficiul de Cadastru și Publicitate Imobiliară SUCEAVA  
Biroul de Cadastru și Publicitate Imobiliară Vatra Dornei

**A. Partea I. Descrierea imobilului**

TEREN Intravilan

Nr. CF vechi:1272  
Nr. cadastral vechi:298

Adresa: Loc. Poiana Stampei, Jud. Suceava

Nr. Crt	Nr cadastral Nr. topografic	Suprafața* (mp)	Observații / Referințe
A1	32185	655	Sector cadastral:17 Teren neimprejmuit;

**B. Partea II. Proprietari și acte**

Inscrieri privitoare la dreptul de proprietate și alte drepturi reale		Referințe
<b>17547 / 22/12/2015</b>		
Act Notarial nr. 142, din 22/12/2015 emis de Rotaru RAUL- GABRIEL;		
B2	Intabulare, drept de PROPRIETATE, dobandit prin Succesiune, cota actuala 1/1, cota initiala 1/1 1) CĂSUNEANU ANAMARIA	A1

**C. Partea III. SARCINI**

Inscrieri privind dezmembramintele dreptului de proprietate, drepturi reale de garanție și sarcini		Referințe
<b>6094 / 17/10/2007</b>		
Act Notarial nr. 3215, din 12/10/2007 emis de BNP (CONTRACT_VANZARE-CUMPARARE);		
C1	Intabulare, drept de SERVITUTEde trecere cu piciorul, masina si orice atelaje peste parcela 1 a imobilului de sub A1 in favoarea nr.cad.297 din C.F.1372 <i>OBSERVATII: (provenita din conversia CF 1272)</i>	A1

## Anexa Nr. 1 La Partea I

## Teren

Nr cadastral	Suprafața (mp)*	Observații / Referințe
32185	655	

\* Suprafața este determinată în planul de proiecție Stereo 70.



## Date referitoare la teren

Crt	Categorie folosință	Intravilan	Suprafața (mp)	Tarla	Parcelă	Nr. topo	Observații / Referințe
1	drum	DA	655	-	-	-	

## Lungime Segmente

1) Valorile lungimilor segmentelor sunt obținute din proiecție în plan.

Punct început	X / Y	Punct sfârșit	X / Y	Lungime segment (** (m)
1	510.452,507 645.520,486	2	510.448,027 645.518,978	4.727
2	510.448,027 645.518,978	3	510.453,53 645.505,303	14.741
3	510.453,53 645.505,303	4	510.454,692 645.501,71	3.776
4	510.454,692 645.501,71	5	510.456,482 645.492,668	9.217
5	510.456,482 645.492,668	6	510.458,046 645.481,478	11.299

Punct început	X / Y	Punct sfârșit	X / Y	Lungime segment (** (m)
6	510.458,046 645.481,478	7	510.462,039 645.448,169	33.547
7	510.462,039 645.448,169	8	510.464,253 645.433,824	14.515
8	510.464,253 645.433,824	9	510.467,164 645.411,098	22.912
9	510.467,164 645.411,098	10	510.471,544 645.412,937	4.75
10	510.471,544 645.412,937	11	510.473,61 645.417,56	5.064
11	510.473,61 645.417,56	12	510.467,814 645.451,395	34.328
12	510.467,814 645.451,395	13	510.465,81 645.464,405	13.163
13	510.465,81 645.464,405	14	510.463,827 645.480,228	15.947
14	510.463,827 645.480,228	15	510.461,92 645.494,434	14.333
15	510.461,92 645.494,434	16	510.460,789 645.501,568	7.223
16	510.460,789 645.501,568	17	510.459,309 645.506,441	5.093
17	510.459,309 645.506,441	18	510.457,759 645.510,59	4.429
18	510.457,759 645.510,59	1	510.452,507 645.520,486	11.203

\*\* Lungimile segmentelor sunt determinate în planul de proiecție Stereo 70 și sunt rotunjite la 1 milimetru.

\*\*\* Distanța dintre puncte este formată din segmente cumulate ce sunt mai mici decât valoarea 1 milimetru.



**DATE DESPRE IMOBILUL NR. 3808**

Oficiul de Cadastru și Publicitate Imobiliară SUCEAVA  
Biroul de Cadastru și Publicitate Imobiliară Vatra Dornei

**A. Partea I. Descrierea imobilului**

TEREN Extravilan

Adresa: Jud. Suceava

Nr. Crt	Nr cadastral Nr. topografic	Suprafața* (mp)	Observații / Referințe
A1		Din acte: 1.065.000 Masurata: 1.394	Sector cadastral:30 Teren neimprejmuit; Dif. de supraf se reg. la ID 1137, 3809, ID 92 (S07), ID 124, 134 (S16) SI ID 4026 (S02)

**B. Partea II. Proprietari și acte**

Inscrieri privitoare la dreptul de proprietate și alte drepturi reale	Referințe
/	
Act Administrativ nr. 223, din 09/10/2002 emis de CJPSDPAT SUCEAVA;	
B1	A1
Intabulare, drept de PROPRIETATE, dobandit prin Lege, cota actuala 1/1, cota initiala 1/1 1) COMUNA POIANA STAMPEI, CIF:5021250	

**C. Partea III. SARCINI .**

Inscrieri privind dezmembramintele dreptului de proprietate, drepturi reale de garanție și sarcini	Referințe
NU SUNT	

## Anexa Nr. 1 La Partea I

## Teren

Nr cadastral	Suprafața (mp)*	Observații / Referințe
	Din acte: 1.065.000 Masurata: 1.394	Dif. de supraf se reg. la ID 1137, 3809, ID 92 (S07), ID 124, 134 (S16) SI ID 4026 (S02)

\* Suprafața este determinată în planul de proiecție Stereo 70.



## Date referitoare la teren

Crt	Categorie folosință	Intra vilan	Suprafața (mp)	Tarla	Parcelă	Nr. topo	Observații / Referințe
1	drum	NU	1.394	-	-	-	

## Lungime Segmente

1) Valorile lungimilor segmentelor sunt obținute din proiecție în plan.

Punct început	X / Y	Punct sfârșit	X / Y	Lungime segment (** (m)
1	512.808,438 645.223,059	2	512.800,98 645.225,631	7.889
2	512.800,98 645.225,631	3	512.815,315 645.189,168	39.18
3	512.815,315 645.189,168	4	512.840,229 645.163,788	35.565
4	512.840,229 645.163,788	5	512.940,329 645.110,356	113.468

Punct început	X / Y	Punct sfârșit	X / Y	Lungime segment (** (m)
5	512.940,329 645.110,356	6	512.961,834 645.104,376	22.321
6	512.961,834 645.104,376	7	512.977,528 645.098,628	16.714
7	512.977,528 645.098,628	8	512.985,623 645.092,64	10.069
8	512.985,623 645.092,64	9	512.992,984 645.095,696	7.97
9	512.992,984 645.095,696	10	512.983,462 645.102,739	11.844
10	512.983,462 645.102,739	11	512.942,176 645.116,065	43.383
11	512.942,176 645.116,065	12	512.843,868 645.168,646	111.486
12	512.843,868 645.168,646	13	512.820,453 645.192,499	33.425
13	512.820,453 645.192,499	1	512.808,438 645.223,059	32.837

\*\* Lungimile segmentelor sunt determinate în planul de proiecție Stereo 70 și sunt rotunjite la 1 milimetru.

\*\*\* Distanța dintre puncte este formată din segmente cumulate ce sunt mai mici decât valoarea 1 milimetru.





**DATE DESPRE IMOBILUL NR. 3809**

Oficiul de Cadastru și Publicitate Imobiliară SUCEAVA  
Biroul de Cadastru și Publicitate Imobiliară Vatra Dornei

**A. Partea I. Descrierea imobilului**

TEREN Extravilan

Adresa: Jud. Suceava

Nr. Crt	Nr cadastral Nr. topografic	Suprafața* (mp)	Observații / Referințe
A1		Din acte: 1.065.000 Masurata: 9.023	Sector cadastral:30 Teren neimprejmuit; Dif. de supraf se reg. la ID 1137, 3808, ID 92 (S07), ID 124, 134 (S16) SI ID 4026 (S02)

**B. Partea II. Proprietari și acte**

Inscrieri privitoare la dreptul de proprietate și alte drepturi reale	Referințe
/	
Act Administrativ nr. 223, din 09/10/2002 emis de CJPSDPAT SUCEAVA;	
B1	A1
Intabulare, drept de PROPRIETATE, dobandit prin Lege, cota actuala 1/1, cota initiala 1/1 1) COMUNA POIANA STAMPEI, CIF:5021250	

**C. Partea III. SARCINI .**

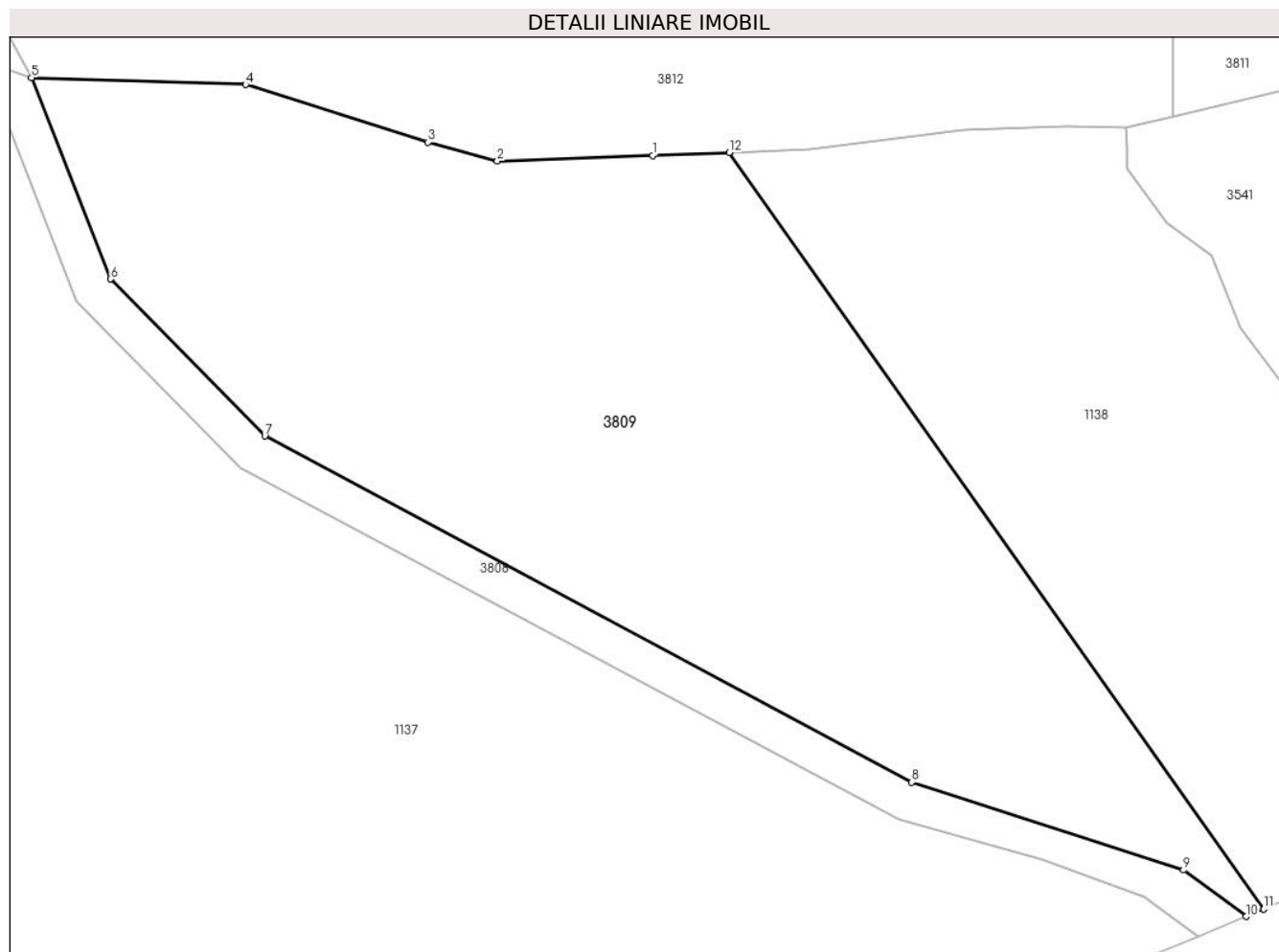
Inscrieri privind dezmembramintele dreptului de proprietate, drepturi reale de garanție și sarcini	Referințe
NU SUNT	

## Anexa Nr. 1 La Partea I

## Teren

Nr cadastral	Suprafața (mp)*	Observații / Referințe
	Din acte: 1.065.000 Masurata: 9.023	Dif. de supraf se reg. la ID 1137, 3808, ID 92 (S07), ID 124, 134 (S16) SI ID 4026 (S02)

\* Suprafața este determinată în planul de proiecție Stereo 70.



## Date referitoare la teren

Crt	Categorie folosință	Intravilan	Suprafața (mp)	Tarla	Parcelă	Nr. topo	Observații / Referințe
1	padure	NU	9.023	-	-	-	

## Lungime Segmente

1) Valorile lungimilor segmentelor sunt obținute din proiecție în plan.

Punct început	X / Y	Punct sfârșit	X / Y	Lungime segment (** (m)
1	512.902,815 645.211,231	2	512.879,213 645.210,397	23.617
2	512.879,213 645.210,397	3	512.868,685 645.213,255	10.909
3	512.868,685 645.213,255	4	512.840,938 645.221,995	29.091
4	512.840,938 645.221,995	5	512.808,438 645.223,059	32.517

Punct început	X / Y	Punct sfârşit	X / Y	Lungime segment (** (m)
5	512.808,438 645.223,059	6	512.820,453 645.192,499	32.837
6	512.820,453 645.192,499	7	512.843,868 645.168,646	33.425
7	512.843,868 645.168,646	8	512.942,176 645.116,065	111.486
8	512.942,176 645.116,065	9	512.983,462 645.102,739	43.383
9	512.983,462 645.102,739	10	512.992,984 645.095,696	11.844
10	512.992,984 645.095,696	11	512.995,653 645.096,804	2.89
11	512.995,653 645.096,804	12	512.914,422 645.211,687	140.7
12	512.914,422 645.211,687	1	512.902,815 645.211,231	11.616

\*\* Lungimile segmentelor sunt determinate în planul de proiecție Stereo 70 și sunt rotunjite la 1 milimetru.

\*\*\* Distanța dintre puncte este formată din segmente cumulate ce sunt mai mici decât valoarea 1 milimetru.



**DATE DESPRE IMOBILUL NR. 3811**

Oficiul de Cadastru și Publicitate Imobiliară SUCEAVA  
 Biroul de Cadastru și Publicitate Imobiliară Vatra Dornei

**A. Partea I. Descrierea imobilului**

TEREN Necunoscut

Adresa: Loc. Pilugani, Jud. Suceava

Nr. Crt	Nr cadastral Nr. topografic	Suprafața* (mp)	Observații / Referințe
A1		Din acte: 77.853 Masurata: 34.740	Sector cadastral:17 Teren imprejmuit; Parte din IE 32582, diferenta de suprafata se afla la ID2456

**B. Partea II. Proprietari și acte**

Inscrieri privitoare la dreptul de proprietate și alte drepturi reale		Referințe
<b>8436 / 30/06/2020</b>		
Act Notarial nr. 75, din 29/06/2020 emis de Vasilut Niculina;		
B3	Intabulare, drept de PROPRIETATE, dobandit prin Succesiune, cota actuala 1/1, cota initiala 1/1 1) PILUG IULIAN-IONUȚ	A1

**C. Partea III. SARCINI .**

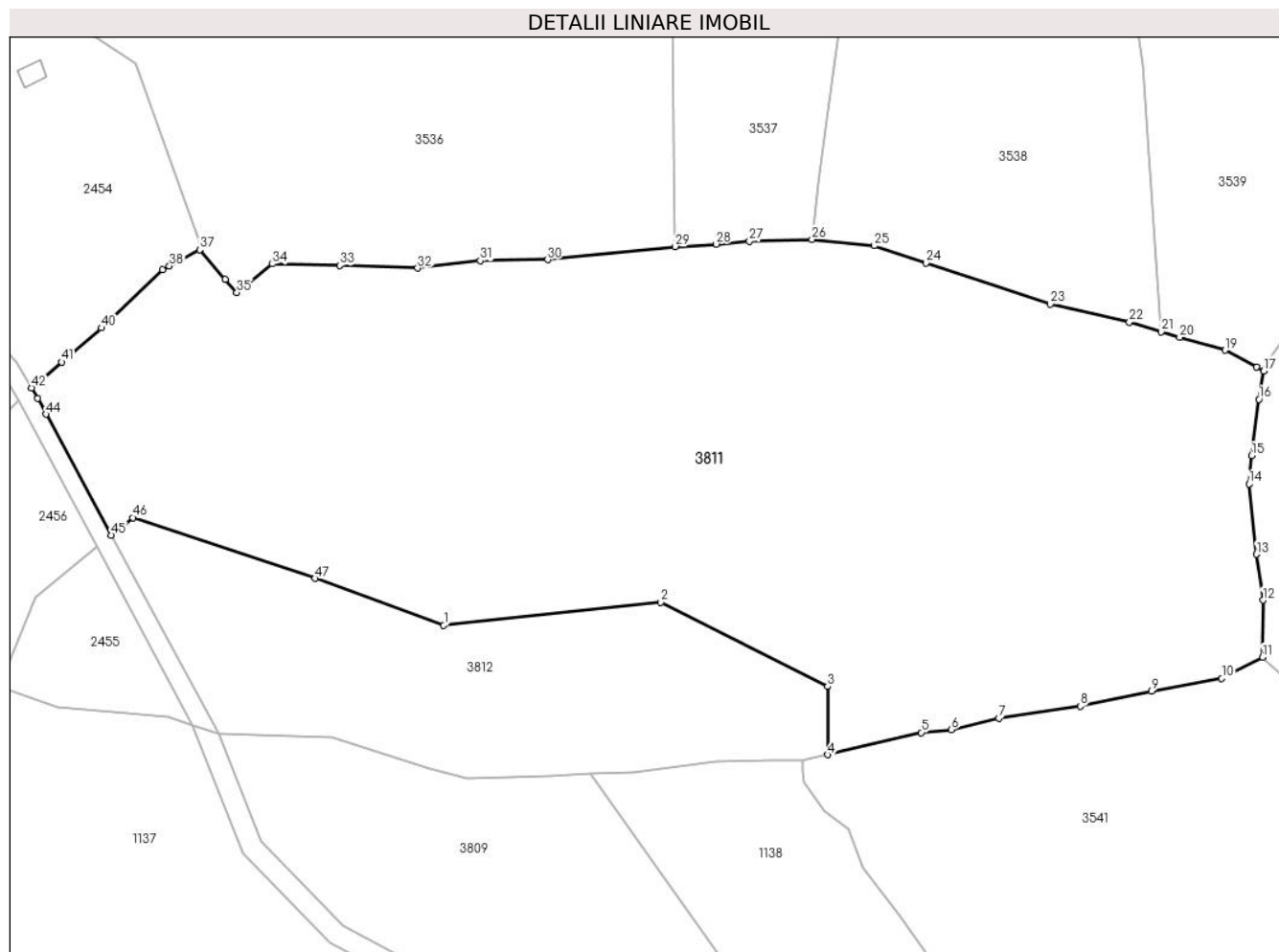
Inscrieri privind dezmembramintele dreptului de proprietate, drepturi reale de garanție și sarcini	Referințe
NU SUNT	

## Anexa Nr. 1 La Partea I

## Teren

Nr cadastral	Suprafața (mp)*	Observații / Referințe
	Din acte: 77.853 Masurata: 34.740	Parte din IE 32582, diferenta de suprafata se afla la ID2456

\* Suprafața este determinată în planul de proiecție Stereo 70.



## Date referitoare la teren

Crt	Categorie folosință	Intravilan	Suprafața (mp)	Tarla	Parcelă	Nr. topo	Observații / Referințe
1	pasune	NU	33.722	-	-	-	Extravilan, Împrejmut cu gard din lemn
2	pasune	NU	331	-	-	-	CALE ACCES
3	pasune	NU	663	-	-	-	
4	pasune	DA	23	-	-	-	

## Lungime Segmente

1) Valorile lungimilor segmentelor sunt obținute din proiecție în plan.

Punct început	X / Y	Punct sfârșit	X / Y	Lungime segment	Punct început	X / Y	Punct sfârșit	X / Y	Lungime segment	Punct început	X / Y	Punct sfârșit	X / Y	Lungime segment
1	512.872,518 645.253,974	2	512.934,355 645.260,508	62.18 1	2	512.934,355 645.260,508	3	512.981,825 645.236,526	53.18 4	3	512.981,825 645.236,526	4	512.981,787 645.217,117	19.40 9
4	512.981,787 645.217,117	5	513.008,507 645.223,449	27.46	5	513.008,507 645.223,449	6	513.017,043 645.224,272	8.576	6	513.017,043 645.224,272	7	513.030,581 645.227,486	13.91 4

Punct început	X / Y	Punct sfârșit	X / Y	Lungime segment	Punct început	X / Y	Punct sfârșit	X / Y	Lungime segment	Punct început	X / Y	Punct sfârșit	X / Y	Lungime segment
7	513.030,581 645.227,486	8	513.053,781 645.230,924	23.453	8	513.053,781 645.230,924	9	513.074,077 645.235,238	20.749	9	513.074,077 645.235,238	10	513.094,094 645.238,832	20.337
10	513.094,094 645.238,832	11	513.105,713 645.244,9	13.108	11	513.105,713 645.244,9	12	513.105,827 645.261,077	16.177	12	513.105,827 645.261,077	13	513.103,974 645.274,142	13.196
13	513.103,974 645.274,142	14	513.101,858 645.294,196	20.165	14	513.101,858 645.294,196	15	513.102,61 645.302,245	8.084	15	513.102,61 645.302,245	16	513.104,662 645.318,226	16.112
16	513.104,662 645.318,226	17	513.106,033 645.326,324	8.213	17	513.106,033 645.326,324	18	513.104,036 645.327,391	2.264	18	513.104,036 645.327,391	19	513.094,995 645.332,219	10.249
19	513.094,995 645.332,219	20	513.082,074 645.335,879	13.429	20	513.082,074 645.335,879	21	513.076,804 645.337,464	5.503	21	513.076,804 645.337,464	22	513.067,76 645.340,185	9.444
22	513.067,76 645.340,185	23	513.045,244 645.345,342	23.099	23	513.045,244 645.345,342	24	513.009,942 645.357,054	37.194	24	513.009,942 645.357,054	25	512.995,164 645.361,945	15.566
25	512.995,164 645.361,945	26	512.977,378 645.363,791	17.882	26	512.977,378 645.363,791	27	512.959,559 645.363,237	17.828	27	512.959,559 645.363,237	28	512.950,092 645.362,415	9.503
28	512.950,092 645.362,415	29	512.938,453 645.361,711	11.66	29	512.938,453 645.361,711	30	512.902,136 645.358,025	36.504	30	512.902,136 645.358,025	31	512.882,955 645.357,688	19.184
31	512.882,955 645.357,688	32	512.865,098 645.355,576	17.981	32	512.865,098 645.355,576	33	512.842,938 645.356,384	22.175	33	512.842,938 645.356,384	34	512.823,745 645.356,773	19.197
34	512.823,745 645.356,773	35	512.813,617 645.348,647	12.985	35	512.813,617 645.348,647	36	512.810,34 645.352,446	5.017	36	512.810,34 645.352,446	37	512.803,112 645.360,826	11.067
37	512.803,112 645.360,826	38	512.794,403 645.356,188	9.867	38	512.794,403 645.356,188	39	512.792,427 645.355,135	2.239	39	512.792,427 645.355,135	40	512.775,037 645.338,577	24.012
40	512.775,037 645.338,577	41	512.763,707 645.328,858	14.927	41	512.763,707 645.328,858	42	512.755,169 645.321,534	11.249	42	512.755,169 645.321,534	43	512.756,828 645.318,468	3.486
43	512.756,828 645.318,468	44	512.759,224 645.314,037	5.037	44	512.759,224 645.314,037	45	512.777,842 645.279,619	39.131	45	512.777,842 645.279,619	46	512.783,947 645.284,605	7.882
46	512.783,947 645.284,605	47	512.835,904 645.267,29	54.766	47	512.835,904 645.267,29	1	512.872,518 645.253,974	38.96					

\*\* Lungimile segmentelor sunt determinate în planul de proiecție Stereo 70 și sunt rotunjite la 1 milimetru.

\*\*\* Distanța dintre puncte este formată din segmente cumulate ce sunt mai mici decât valoarea 1 milimetru.





**DATE DESPRE IMOBILUL NR. 3812**

Oficiul de Cadastru și Publicitate Imobiliară SUCEAVA  
 Biroul de Cadastru și Publicitate Imobiliară Vatra Dornei

**A. Partea I. Descrierea imobilului**

TEREN Extravilan

Adresa: Jud. Suceava

Nr. Crt	Nr cadastral Nr. topografic	Suprafața* (mp)	Observații / Referințe
A1	32546	Din acte: 10.000 Masurata: 8.243	Sector cadastral:17 Teren imprejmuit; Diferenta de suprafata se afla la ID2455

**B. Partea II. Proprietari și acte**

Inscrieri privitoare la dreptul de proprietate și alte drepturi reale		Referințe
<b>8435 / 30/06/2020</b>		
Act Notarial nr. 75, din 29/06/2020 emis de Vasilut Niculina;		
B2	Intabulare, drept de PROPRIETATE, dobandit prin Succesiune, cota actuala 1/1, cota initiala 1/1 1) PILUG IULIAN-IONUȚ	A1

**C. Partea III. SARCINI .**

Inscrieri privind dezmembramintele dreptului de proprietate, drepturi reale de garanție și sarcini	Referințe
NU SUNT	

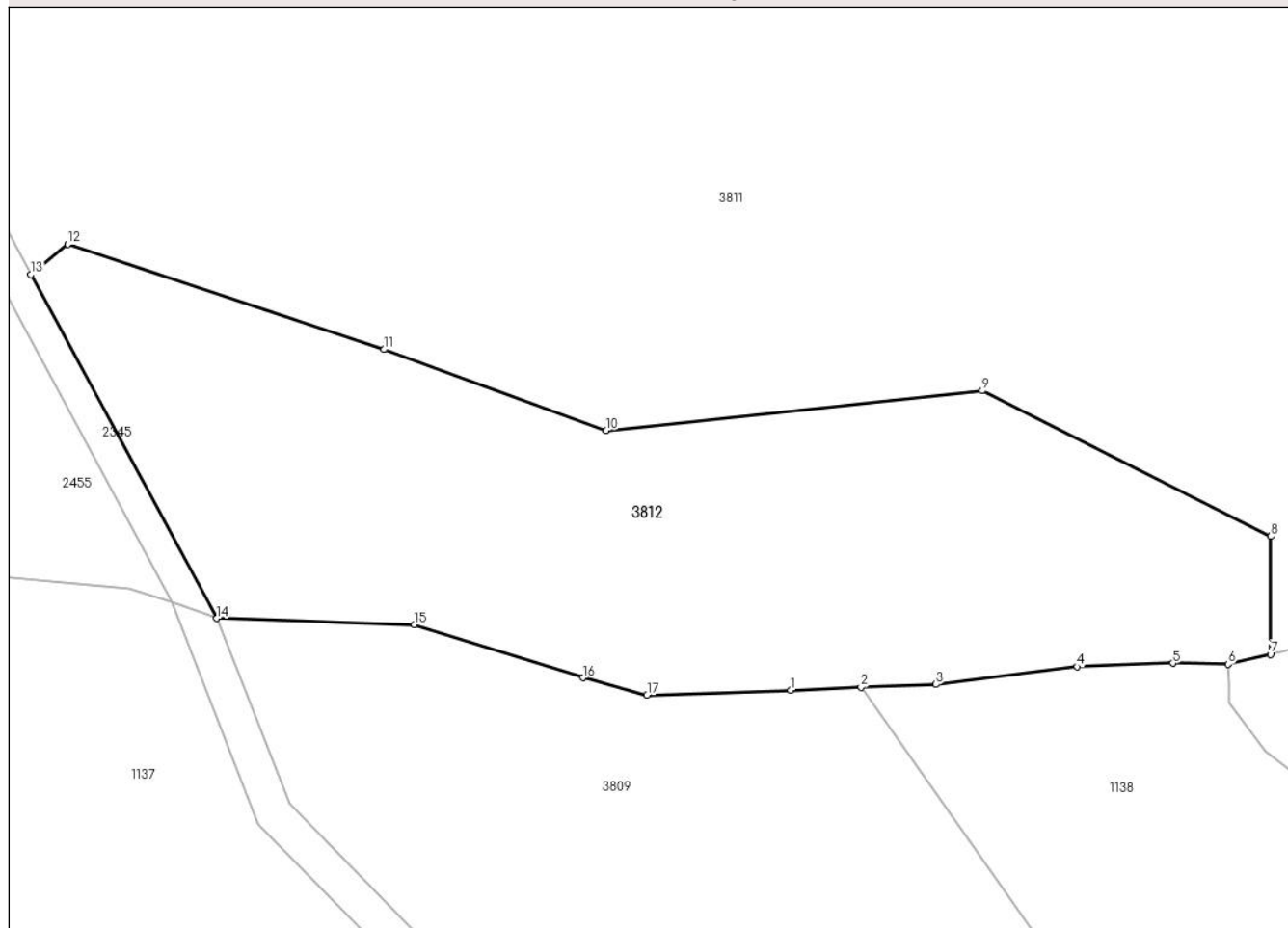
## Anexa Nr. 1 La Partea I

## Teren

Nr cadastral	Suprafața (mp)*	Observații / Referințe
32546	Din acte: 10.000 Masurata: 8.243	Diferenta de suprafata se afla la ID2455

\* Suprafața este determinată în planul de proiecție Stereo 70.

## DETALII LINIARE IMOBIL



## Date referitoare la teren

Crt	Categorie folosință	Intra vilan	Suprafața (mp)	Tarla	Parcelă	Nr. topo	Observații / Referințe
1	faneata	NU	8.243	-	-	-	Extravilan, împrejmuit cu gard din lemn

## Lungime Segmente

1) Valorile lungimilor segmentelor sunt obținute din proiecție în plan.

Punct început	X / Y	Punct sfârșit	X / Y	Lungime segment (** (m)
1	512.902,815 645.211,231	2	512.914,422 645.211,687	11.616
2	512.914,422 645.211,687	3	512.926,736 645.212,171	12.324
3	512.926,736 645.212,171	4	512.950,0 645.215,077	23.445
4	512.950,0 645.215,077	5	512.965,704 645.215,671	15.715
5	512.965,704 645.215,671	6	512.974,793 645.215,503	9.091

Punct început	X / Y	Punct sfârșit	X / Y	Lungime segment (** (m)
6	512.974,793 645.215,503	7	512.981,787 645.217,117	7.178
7	512.981,787 645.217,117	8	512.981,825 645.236,526	19.409
8	512.981,825 645.236,526	9	512.934,355 645.260,508	53.184
9	512.934,355 645.260,508	10	512.872,518 645.253,974	62.181
10	512.872,518 645.253,974	11	512.835,904 645.267,29	38.96
11	512.835,904 645.267,29	12	512.783,947 645.284,605	54.766
12	512.783,947 645.284,605	13	512.777,842 645.279,619	7.882
13	512.777,842 645.279,619	14	512.808,438 645.223,059	64.305
14	512.808,438 645.223,059	15	512.840,938 645.221,995	32.517
15	512.840,938 645.221,995	16	512.868,685 645.213,255	29.091
16	512.868,685 645.213,255	17	512.879,213 645.210,397	10.909
17	512.879,213 645.210,397	1	512.902,815 645.211,231	23.617

\*\* Lungimile segmentelor sunt determinate în planul de proiecție Stereo 70 și sunt rotunjite la 1 milimetru.

\*\*\* Distanța dintre puncte este formată din segmente cumulate ce sunt mai mici decât valoarea 1 milimetru.



**DATE DESPRE IMOBILUL NR. 3955**

Oficiul de Cadastru și Publicitate Imobiliară SUCEAVA  
 Biroul de Cadastru și Publicitate Imobiliară Vatra Dornei

**A. Partea I. Descrierea imobilului**

TEREN Necunoscut

Adresa: Loc. Dornisoara, Jud. Suceava

Nr. Crt	Nr cadastral Nr. topografic	Suprafața* (mp)	Observații / Referințe
A1		5.000	Sector cadastral:47 Teren neimprejmuit;

**B. Partea II. Proprietari și acte**

Inscrieri privitoare la dreptul de proprietate și alte drepturi reale	Referințe
/	
Act Administrativ nr. 162, din 30/08/1996 emis de CJPSDPAT SUCEAVA;	
B1	A1
Intabulare, drept de PROPRIETATE, dobandit prin Reconstituire, cota actuala 1/1, cota initiala 1/1 1) FILIPCIUC AGLAIA, LIPSA CNP	

**C. Partea III. SARCINI .**

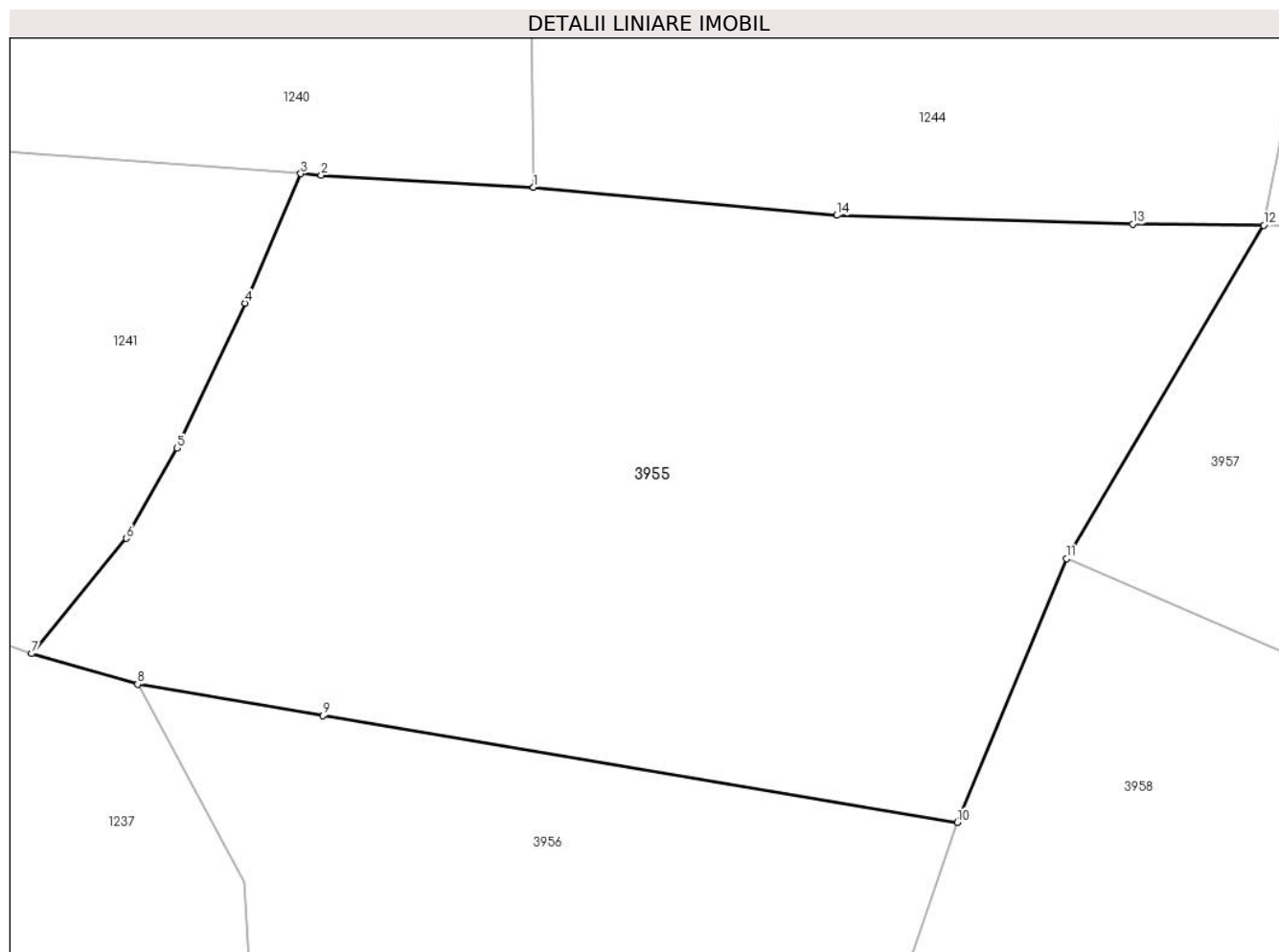
Inscrieri privind dezmembramintele dreptului de proprietate, drepturi reale de garanție și sarcini	Referințe
NU SUNT	

## Anexa Nr. 1 La Partea I

## Teren

Nr cadastral	Suprafața (mp)*	Observații / Referințe
	5.000	

\* Suprafața este determinată în planul de proiecție Stereo 70.



## Date referitoare la teren

Crt	Categorie folosință	Intravilan	Suprafața (mp)	Tarla	Parcelă	Nr. topo	Observații / Referințe
1	padure	NU	3.571	-	-	-	UP III Ua1c
2	padure	DA	1.429	-	-	-	UP III Ua1c

## Lungime Segmente

1) Valorile lungimilor segmentelor sunt obținute din proiecție în plan.

Punct început	X / Y	Punct sfârșit	X / Y	Lungime segment (** (m))
1	507.437,836 638.995,93	2	507.417,077 638.997,096	20.792
2	507.417,077 638.997,096	3	507.415,078 638.997,249	2.005
3	507.415,078 638.997,249	4	507.409,622 638.984,598	13.777
4	507.409,622 638.984,598	5	507.402,971 638.970,441	15.641

Punct început	X / Y	Punct sfârşit	X / Y	Lungime segment (** (m)
5	507.402,971 638.970,441	6	507.398,031 638.961,612	10.117
6	507.398,031 638.961,612	7	507.388,75 638.950,346	14.597
7	507.388,75 638.950,346	8	507.399,119 638.947,361	10.79
8	507.399,119 638.947,361	9	507.417,248 638.944,311	18.384
9	507.417,248 638.944,311	10	507.479,274 638.933,876	62.898
10	507.479,274 638.933,876	11	507.489,974 638.959,641	27.898
11	507.489,974 638.959,641	12	507.509,248 638.992,227	37.859
12	507.509,248 638.992,227	13	507.496,421 638.992,322	12.827
13	507.496,421 638.992,322	14	507.467,496 638.993,192	28.938
14	507.467,496 638.993,192	1	507.437,836 638.995,93	29.786

\*\* Lungimile segmentelor sunt determinate în planul de proiecție Stereo 70 și sunt rotunjite la 1 milimetru.

\*\*\* Distanța dintre puncte este formată din segmente cumulate ce sunt mai mici decât valoarea 1 milimetru.





**DATE DESPRE IMOBILUL NR. 3956**

Oficiul de Cadastru și Publicitate Imobiliară SUCEAVA  
Biroul de Cadastru și Publicitate Imobiliară Vatra Dornei

**A. Partea I. Descrierea imobilului**

TEREN Necunoscut

Adresa: Loc. Dornisoara, Jud. Suceava

Nr. Crt	Nr cadastral Nr. topografic	Suprafața* (mp)	Observații / Referințe
A1		5.000	Sector cadastral:47 Teren neimprejmuit;

**B. Partea II. Proprietari și acte**

Inscrieri privitoare la dreptul de proprietate și alte drepturi reale		Referințe
/		
Act Administrativ nr. 163, din 30/08/1996 emis de CJPSDPAT SUCEAVA;		
B1	Intabulare, drept de PROPRIETATE, dobandit prin Reconstituire, cota actuala 1/1, cota initiala 1/1 1) FILIPCIUC AGLAIA, LIPSA CNP	A1

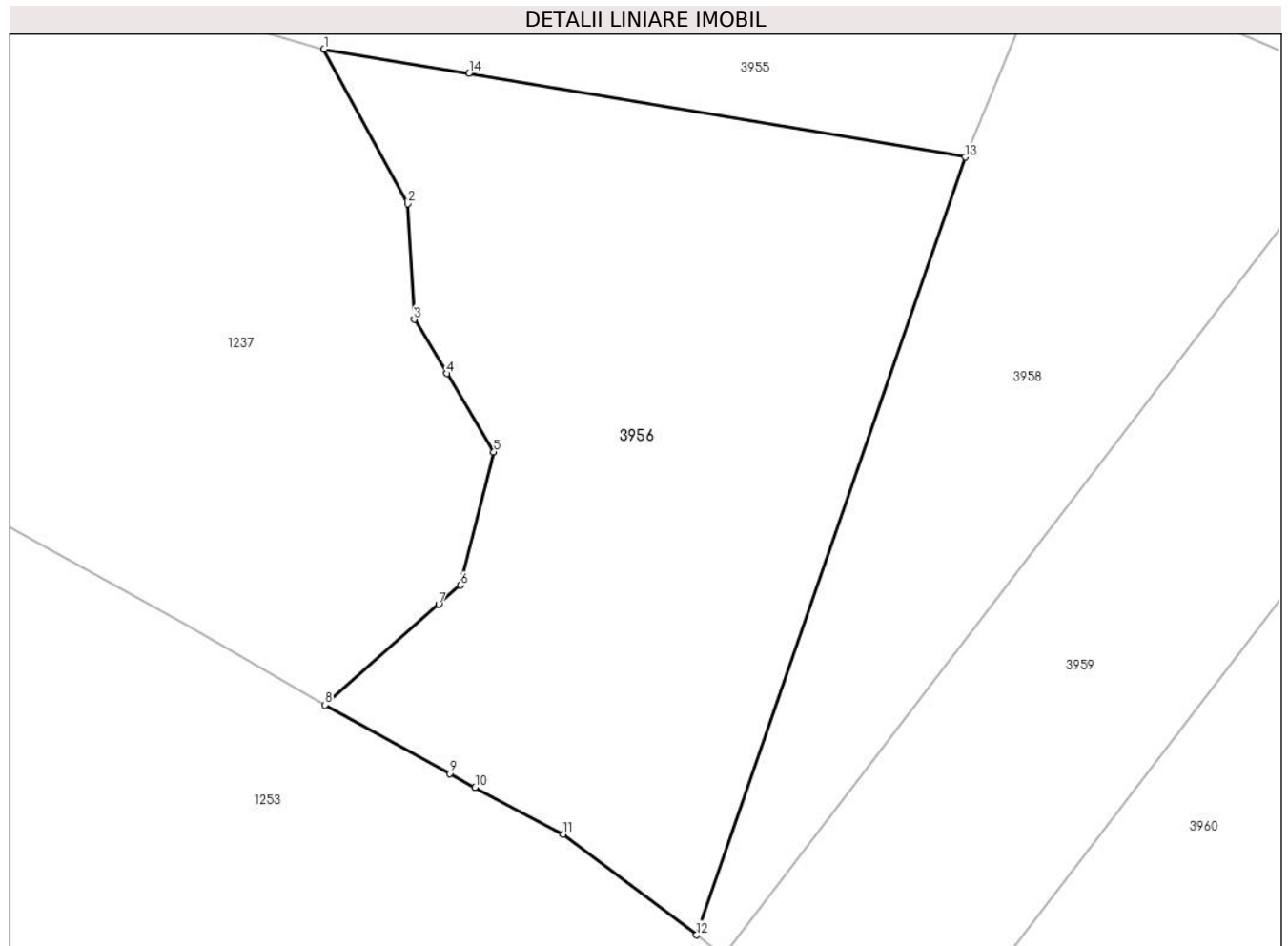
**C. Partea III. SARCINI .**

Inscrieri privind dezmembramintele dreptului de proprietate, drepturi reale de garanție și sarcini	Referințe
NU SUNT	

**Teren**

Nr cadastral	Suprafața (mp)*	Observații / Referințe
	5.000	

\* Suprafața este determinată în planul de proiecție Stereo 70.



**Date referitoare la teren**

Crt	Categorie folosință	Intra vilan	Suprafața (mp)	Tarla	Parcelă	Nr. topo	Observații / Referințe
1	padure	NU	4.534	-	-	-	
2	padure	DA	307	-	-	-	
3	padure	DA	159	-	-	-	

**Lungime Segmente**

1) Valorile lungimilor segmentelor sunt obținute din proiecție în plan.

Punct început	X / Y	Punct sfârșit	X / Y	Lungime segment (** (m)
1	507.399,119 638.947,361	2	507.409,564 638.928,048	21.957
2	507.409,564 638.928,048	3	507.410,392 638.913,62	14.452
3	507.410,392 638.913,62	4	507.414,458 638.906,854	7.894
4	507.414,458 638.906,854	5	507.420,34 638.897,065	11.42

Punct început	X / Y	Punct sfârşit	X / Y	Lungime segment (** (m)
5	507.420,34 638.897,065	6	507.416,18 638.880,422	17.155
6	507.416,18 638.880,422	7	507.413,468 638.878,029	3.617
7	507.413,468 638.878,029	8	507.399,229 638.865,469	18.987
8	507.399,229 638.865,469	9	507.414,866 638.856,918	17.822
9	507.414,866 638.856,918	10	507.418,017 638.855,195	3.591
10	507.418,017 638.855,195	11	507.429,007 638.849,32	12.462
11	507.429,007 638.849,32	12	507.445,7 638.836,754	20.894
12	507.445,7 638.836,754	13	507.479,274 638.933,876	102.761
13	507.479,274 638.933,876	14	507.417,248 638.944,311	62.898
14	507.417,248 638.944,311	1	507.399,119 638.947,361	18.384

\*\* Lungimile segmentelor sunt determinate în planul de proiecție Stereo 70 și sunt rotunjite la 1 milimetru.

\*\*\* Distanța dintre puncte este formată din segmente cumulate ce sunt mai mici decât valoarea 1 milimetru.



**DATE DESPRE IMOBILUL NR. 3957**

Oficiul de Cadastru și Publicitate Imobiliară SUCEAVA  
Biroul de Cadastru și Publicitate Imobiliară Vatra Dornei

**A. Partea I. Descrierea imobilului**

TEREN Extravilan

Adresa: Jud. Suceava

Nr. Crt	Nr cadastral Nr. topografic	Suprafața* (mp)	Observații / Referințe
A1		2.000	Sector cadastral:47 Teren neimprejmuit;

**B. Partea II. Proprietari și acte**

Inscrieri privitoare la dreptul de proprietate și alte drepturi reale		Referințe
/		
Act Administrativ nr. 212, din 19/05/2000 emis de CJPSDPAT SUCEAVA;		
B1	Intabulare, drept de PROPRIETATE, dobandit prin Reconstituire, cota actuala 1/1, cota initiala 1/1 1) TODASCA IRINA, LIPSA CNP	A1

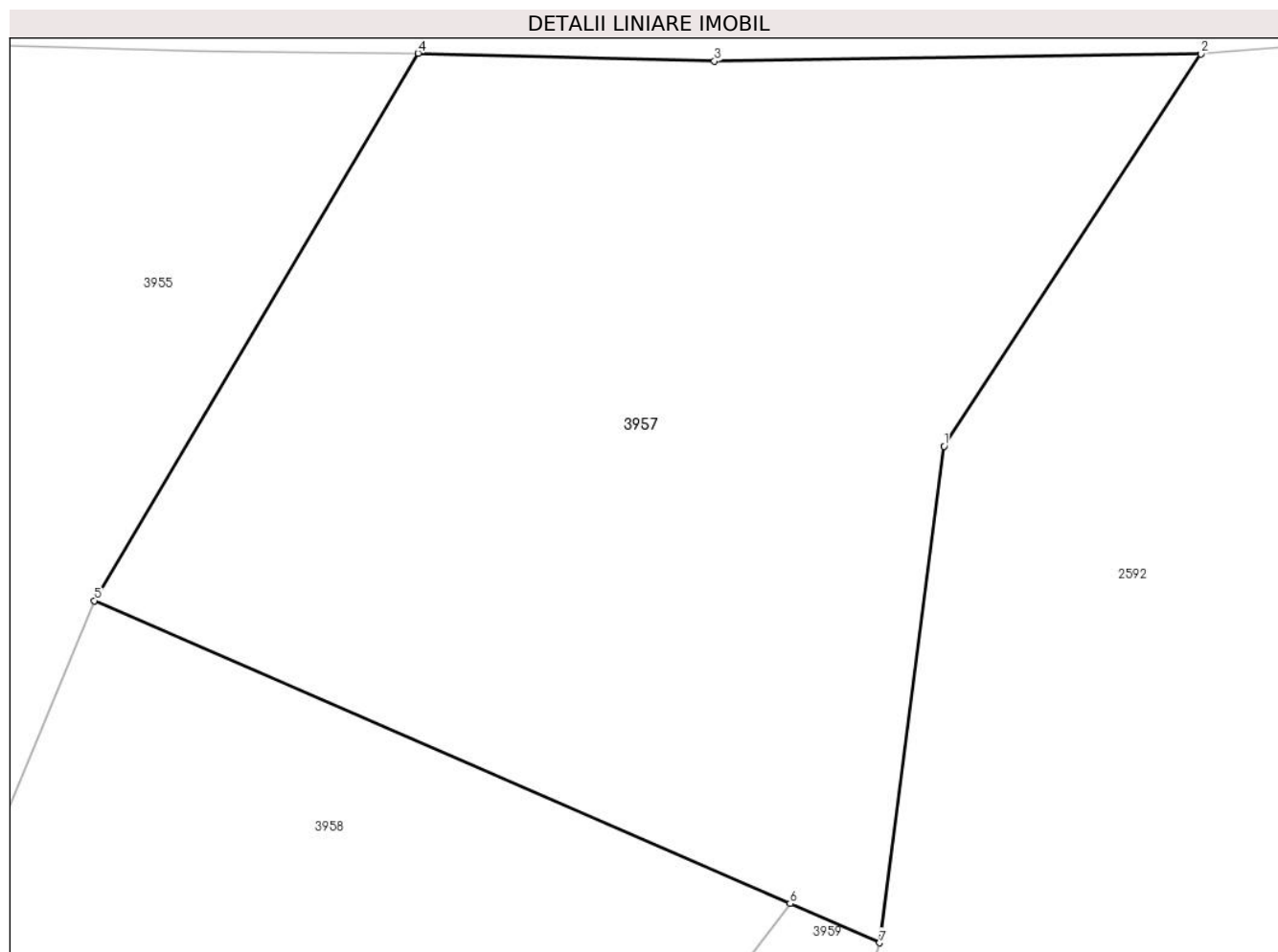
**C. Partea III. SARCINI .**

Inscrieri privind dezmembramintele dreptului de proprietate, drepturi reale de garanție și sarcini	Referințe
NU SUNT	

**Teren**

Nr cadastral	Suprafața (mp)*	Observații / Referințe
	2.000	

\* Suprafața este determinată în planul de proiecție Stereo 70.



**Date referitoare la teren**

Crt	Categorie folosință	Intravilan	Suprafața (mp)	Tarla	Parcelă	Nr. topo	Observații / Referințe
1	padure	NU	2.000	-	-	-	

**Lungime Segmente**

1) Valorile lungimilor segmentelor sunt obținute din proiecție în plan.

Punct început	X / Y	Punct sfârșit	X / Y	Lungime segment (** (m)
1	507.540,579 638.968,84	2	507.555,87 638.992,195	27.915
2	507.555,87 638.992,195	3	507.526,894 638.991,749	28.979
3	507.526,894 638.991,749	4	507.509,248 638.992,227	17.652
4	507.509,248 638.992,227	5	507.489,974 638.959,641	37.859
5	507.489,974 638.959,641	6	507.531,401 638.941,606	45.182

Punct început	X / Y	Punct sfârșit	X / Y	Lungime segment (** (m)
6	507.531,401 638.941,606	7	507.536,753 638.939,276	5.837
7	507.536,753 638.939,276	1	507.540,579 638.968,84	29.811

\*\* Lungimile segmentelor sunt determinate în planul de proiecție Stereo 70 și sunt rotunjite la 1 milimetru.

\*\*\* Distanța dintre puncte este formată din segmente cumulate ce sunt mai mici decât valoarea 1 milimetru.





**DATE DESPRE IMOBILUL NR. 3958**

Oficiul de Cadastru și Publicitate Imobiliară SUCEAVA  
Biroul de Cadastru și Publicitate Imobiliară Vatra Dornei

**A. Partea I. Descrierea imobilului**

TEREN Extravilan

Adresa: Jud. Suceava

Nr. Crt	Nr cadastral Nr. topografic	Suprafața* (mp)	Observații / Referințe
A1		3.315	Sector cadastral:47 Teren neimprejmuit;

**B. Partea II. Proprietari și acte**

Inscrieri privitoare la dreptul de proprietate și alte drepturi reale		Referințe
/		
Act Administrativ nr. 237, din 02/12/2002 emis de CJPSDPAT SUCEAVA;		
B1	Intabulare, drept de PROPRIETATE, dobandit prin Lege, cota actuala 1/1, cota initiala 1/1 1) VASILUT SILVIA, LIPSA CNP 2) IVAN IOAN, LIPSA CNP	A1

**C. Partea III. SARCINI .**

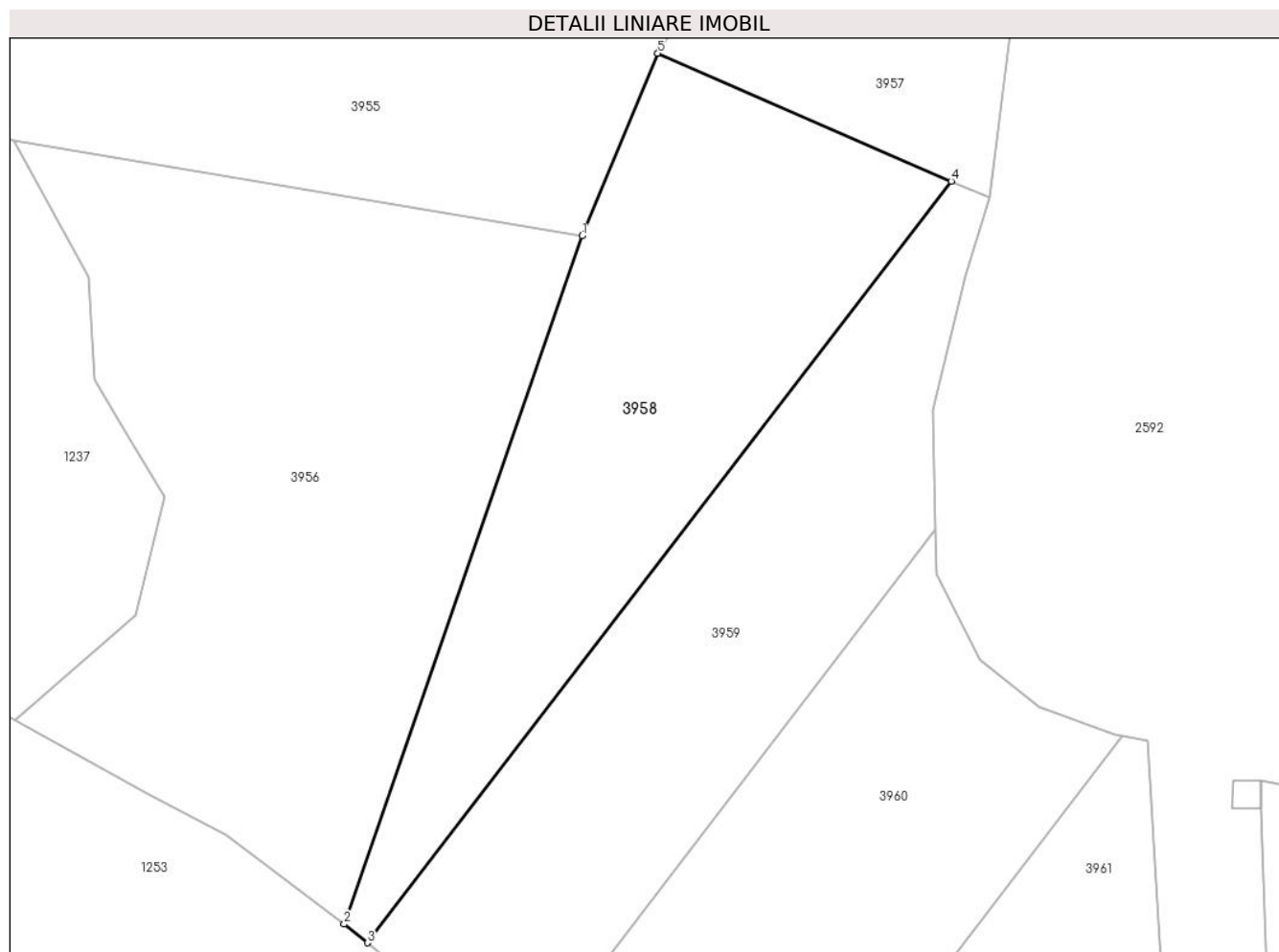
Inscrieri privind dezmembramintele dreptului de proprietate, drepturi reale de garanție și sarcini	Referințe
NU SUNT	

## Anexa Nr. 1 La Partea I

## Teren

Nr cadastral	Suprafața (mp)*	Observații / Referințe
	3.315	

\* Suprafața este determinată în planul de proiecție Stereo 70.



## Date referitoare la teren

Crt	Categorie folosință	Intravilan	Suprafața (mp)	Tarla	Parcelă	Nr. topo	Observații / Referințe
1	padure	NU	3.315	-	-	-	

## Lungime Segmente

1) Valorile lungimilor segmentelor sunt obținute din proiecție în plan.

Punct început	X / Y	Punct sfârșit	X / Y	Lungime segment (** (m)
1	507.479,274 638.933,876	2	507.445,7 638.836,754	102.761
2	507.445,7 638.836,754	3	507.448,955 638.834,124	4.185
3	507.448,955 638.834,124	4	507.531,401 638.941,606	135.461
4	507.531,401 638.941,606	5	507.489,974 638.959,641	45.182
5	507.489,974 638.959,641	1	507.479,274 638.933,876	27.898

**\*\* Lungimile segmentelor sunt determinate în planul de proiecție Stereo 70 și sunt rotunjite la 1 milimetru.**

**\*\*\* Distanța dintre puncte este formată din segmente cumulate ce sunt mai mici decât valoarea 1 milimetru.**



**DATE DESPRE IMOBILUL NR. 3959**

Oficiul de Cadastru și Publicitate Imobiliară SUCEAVA  
Biroul de Cadastru și Publicitate Imobiliară Vatra Dornei

**A. Partea I. Descrierea imobilului**

TEREN Extravilan

Adresa: Jud. Suceava

Nr. Crt	Nr cadastral Nr. topografic	Suprafața* (mp)	Observații / Referințe
A1		3.315	Sector cadastral:47 Teren neimprejmuit;

**B. Partea II. Proprietari și acte**

Inscrieri privitoare la dreptul de proprietate și alte drepturi reale		Referințe
/		
Act Administrativ nr. 238, din 02/12/2002 emis de CJPSDPAT SUCEAVA;		
B1	Intabulare, drept de PROPRIETATE, dobândit prin Lege, cota actuala 1/1, cota initiala 1/1 1) CHELSOI ANASTASIA, LIPSA CNP 2) UNGUREANU VERONICA, LIPSA CNP 3) CIRNU GEORGI, LIPSA CNP 4) PISDELI MARIA, LIPSA CNP 5) BUSUIOC LAURENTIA, LIPSA CNP	A1

**C. Partea III. SARCINI .**

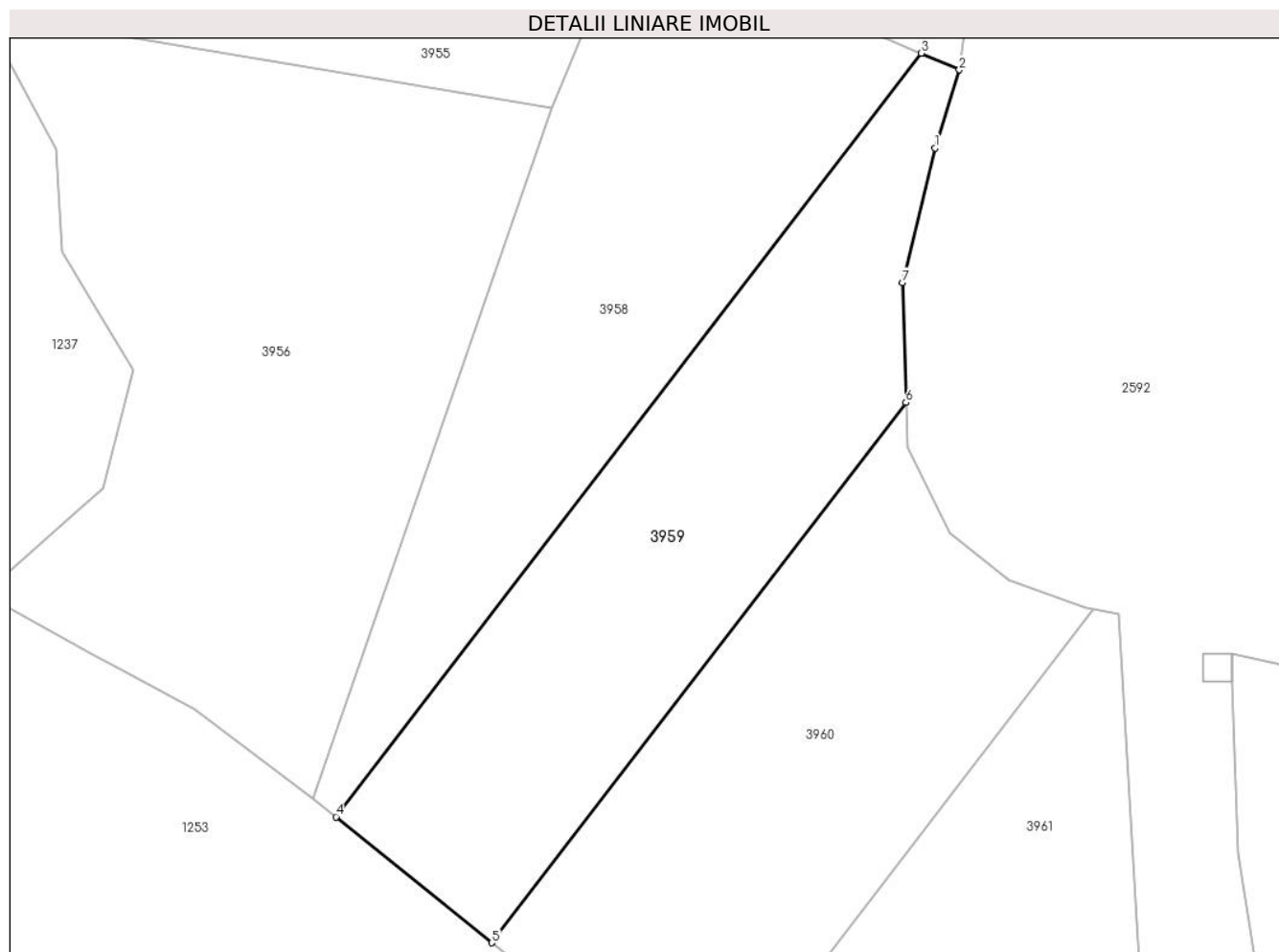
Inscrieri privind dezmembramintele dreptului de proprietate, drepturi reale de garanție și sarcini	Referințe
NU SUNT	

## Anexa Nr. 1 La Partea I

## Teren

Nr cadastral	Suprafața (mp)*	Observații / Referințe
	3.315	

\* Suprafața este determinată în planul de proiecție Stereo 70.



## Date referitoare la teren

Crt	Categorie folosință	Intravilan	Suprafața (mp)	Tarla	Parcelă	Nr. topo	Observații / Referințe
1	padure	NU	3.315	-	-	-	

## Lungime Segmente

1) Valorile lungimilor segmentelor sunt obținute din proiecție în plan.

Punct început	X / Y	Punct sfârșit	X / Y	Lungime segment (** (m)
1	507.533,37 638.928,266	2	507.536,753 638.939,276	11.518
2	507.536,753 638.939,276	3	507.531,401 638.941,606	5.837
3	507.531,401 638.941,606	4	507.448,955 638.834,124	135.461
4	507.448,955 638.834,124	5	507.470,896 638.816,392	28.21
5	507.470,896 638.816,392	6	507.529,232 638.892,442	95.847

Punct început	X / Y	Punct sfârșit	X / Y	Lungime segment (** (m)
6	507.529,232 638.892,442	7	507.528,786 638.909,315	16.879
7	507.528,786 638.909,315	1	507.533,37 638.928,266	19.498

\*\* Lungimile segmentelor sunt determinate în planul de proiecție Stereo 70 și sunt rotunjite la 1 milimetru.

\*\*\* Distanța dintre puncte este formată din segmente cumulate ce sunt mai mici decât valoarea 1 milimetru.





**DATE DESPRE IMOBILUL NR. 3960**

Oficiul de Cadastru și Publicitate Imobiliară SUCEAVA  
Biroul de Cadastru și Publicitate Imobiliară Vatra Dornei

**A. Partea I. Descrierea imobilului**

TEREN Extravilan

Adresa: Jud. Suceava

Nr. Crt	Nr cadastral Nr. topografic	Suprafața* (mp)	Observații / Referințe
A1		3.315	Sector cadastral:47 Teren neimprejmuit;

**B. Partea II. Proprietari și acte**

Inscrieri privitoare la dreptul de proprietate și alte drepturi reale		Referințe
/		
Act Administrativ nr. 239, din 02/12/2002 emis de CJPSDPAT SUCEAVA;		
B1	Intabulare, drept de PROPRIETATE, dobandit prin Lege, cota actuala 1/1, cota initiala 1/1 1) CHIFORESCU MIHAIL, LIPSA CNP 2) CANDREA AGLAIA, LIPSA CNP	A1

**C. Partea III. SARCINI .**

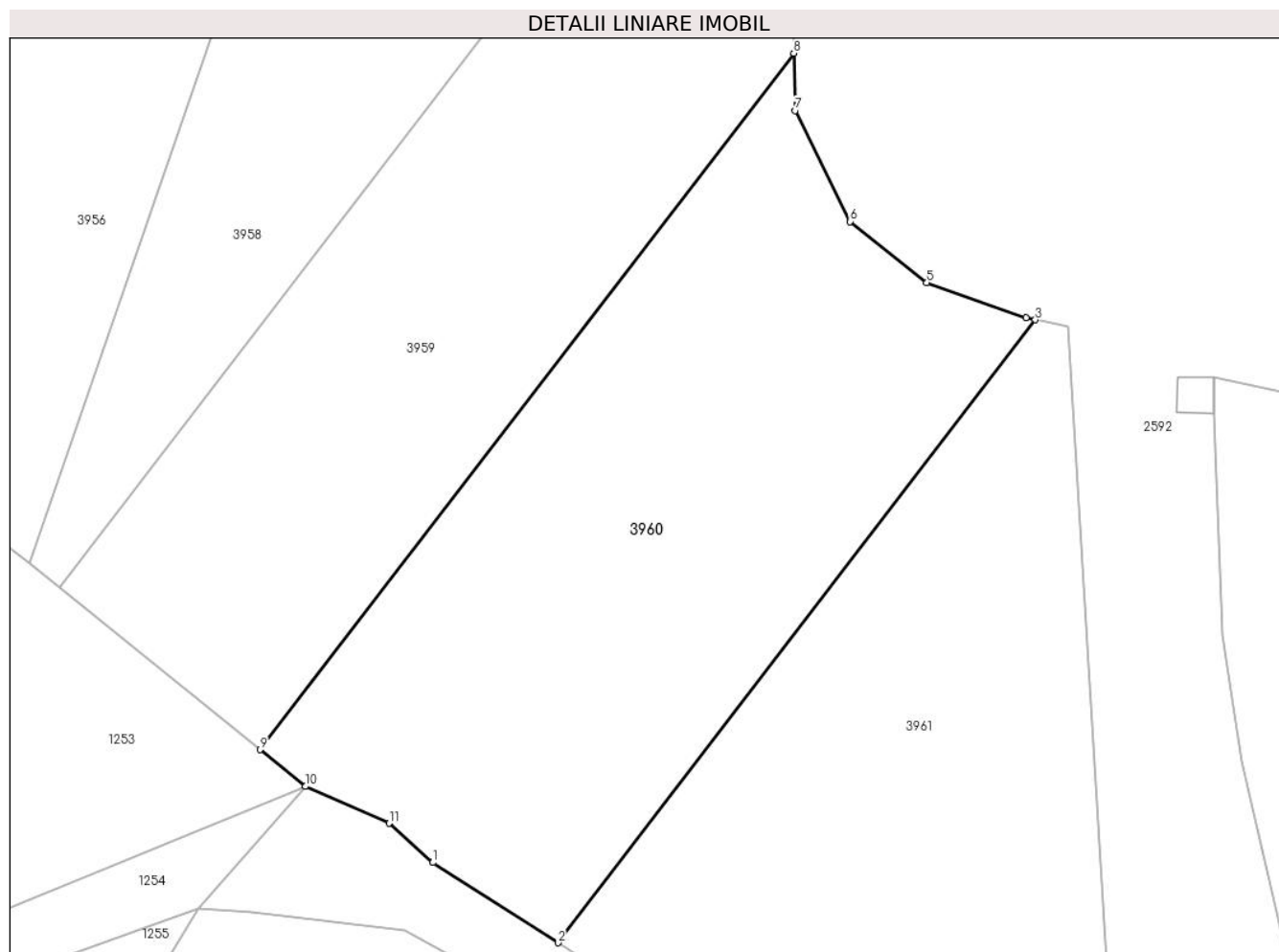
Inscrieri privind dezmembramintele dreptului de proprietate, drepturi reale de garanție și sarcini	Referințe
NU SUNT	

## Anexa Nr. 1 La Partea I

## Teren

Nr cadastral	Suprafața (mp)*	Observații / Referințe
	3.315	

\* Suprafața este determinată în planul de proiecție Stereo 70.



## Date referitoare la teren

Crt	Categorie folosință	Intra vilan	Suprafața (mp)	Tarla	Parcelă	Nr. topo	Observații / Referințe
1	padure	NU	3.315	-	-	-	

## Lungime Segmente

1) Valorile lungimilor segmentelor sunt obținute din proiecție în plan.

Punct început	X / Y	Punct sfârșit	X / Y	Lungime segment (** (m)
1	507.489,781 638.804,063	2	507.503,446 638.795,304	16.231
2	507.503,446 638.795,304	3	507.555,633 638.863,339	85.745
3	507.555,633 638.863,339	4	507.554,593 638.863,54	1.059
4	507.554,593 638.863,54	5	507.543,768 638.867,379	11.486
5	507.543,768 638.867,379	6	507.535,408 638.874,063	10.704

Punct început	X / Y	Punct sfârșit	X / Y	Lungime segment (** (m)
6	507.535,408 638.874,063	7	507.529,397 638.886,187	13.532
7	507.529,397 638.886,187	8	507.529,232 638.892,442	6.257
8	507.529,232 638.892,442	9	507.470,896 638.816,392	95.847
9	507.470,896 638.816,392	10	507.475,872 638.812,371	6.398
10	507.475,872 638.812,371	11	507.484,997 638.808,344	9.974
11	507.484,997 638.808,344	1	507.489,781 638.804,063	6.42

\*\* Lungimile segmentelor sunt determinate în planul de proiecție Stereo 70 și sunt rotunjite la 1 milimetru.

\*\*\* Distanța dintre puncte este formată din segmente cumulate ce sunt mai mici decât valoarea 1 milimetru.



**DATE DESPRE IMOBILUL NR. 3961**

Oficiul de Cadastru și Publicitate Imobiliară SUCEAVA  
Biroul de Cadastru și Publicitate Imobiliară Vatra Dornei

**A. Partea I. Descrierea imobilului**

TEREN Extravilan

Adresa: Jud. Suceava

Nr. Crt	Nr cadastral Nr. topografic	Suprafața* (mp)	Observații / Referințe
A1		3.315	Sector cadastral:47 Teren neimprejmuit; Diferenta de supraf. se reg la ID 4049 (S39)

**B. Partea II. Proprietari și acte**

Inscrieri privitoare la dreptul de proprietate și alte drepturi reale		Referințe
/		
Act Notarial nr. 2671, din 25/11/2003 emis de BNP NICOLAI ROTARU;		
B1	Intabulare, drept de PROPRIETATE bun comun, dobandit prin Conventie, cota actuala 1/1, cota initiala 1/1 1) IOHNE EUGEN TOADER 2) IOHNE LENUTA	A1

**C. Partea III. SARCINI .**

Inscrieri privind dezmembramintele dreptului de proprietate, drepturi reale de garanție și sarcini	Referințe
NU SUNT	

## Anexa Nr. 1 La Partea I

## Teren

Nr cadastral	Suprafața (mp)*	Observații / Referințe
	3.315	Diferenta de supraf. se reg la ID 4049 (S39)

\* Suprafața este determinată în planul de proiecție Stereo 70.



## Date referitoare la teren

Crt	Categorie folosință	Intravilan	Suprafața (mp)	Tarla	Parcelă	Nr. topo	Observații / Referințe
1	padure	NU	3.315	-	4553/204	-	UP III - 1C%

## Lungime Segmente

1) Valorile lungimilor segmentelor sunt obținute din proiecție în plan.

Punct început	X / Y	Punct sfârșit	X / Y	Lungime segment (** (m)
1	507.512,627 638.789,419	2	507.512,791 638.789,299	0.203
2	507.512,791 638.789,299	3	507.536,723 638.771,858	29.613
3	507.536,723 638.771,858	4	507.546,084 638.768,18	10.058
4	507.546,084 638.768,18	5	507.558,439 638.763,326	13.274
5	507.558,439 638.763,326	6	507.565,105 638.765,201	6.925

Punct început	X / Y	Punct sfârșit	X / Y	Lungime segment (** (m)
6	507.565,105 638.765,201	7	507.559,184 638.862,652	97.631
7	507.559,184 638.862,652	8	507.555,633 638.863,339	3.617
8	507.555,633 638.863,339	9	507.503,446 638.795,304	85.745
9	507.503,446 638.795,304	1	507.512,627 638.789,419	10.905

\*\* Lungimile segmentelor sunt determinate în planul de proiecție Stereo 70 și sunt rotunjite la 1 milimetru.

\*\*\* Distanța dintre puncte este formată din segmente cumulate ce sunt mai mici decât valoarea 1 milimetru.





**DATE DESPRE IMOBILUL NR. 3963**

Oficiul de Cadastru și Publicitate Imobiliară SUCEAVA  
 Biroul de Cadastru și Publicitate Imobiliară Vatra Dornei

**A. Partea I. Descrierea imobilului**

TEREN Extravilan

Adresa: Jud. Suceava

Nr. Crt	Nr cadastral Nr. topografic	Suprafața* (mp)	Observații / Referințe
A1		4.545	Sector cadastral:47 Teren neimprejmit;

**B. Partea II. Proprietari și acte**

Inscrieri privitoare la dreptul de proprietate și alte drepturi reale		Referințe
/		
Act Normativ nr. 1705, din 29/11/2006 emis de GUVERNUL ROMANIEI;		
B1	Intabulare, drept de PROPRIETATE, dobandit prin Lege, cota actuala 1/1, cota initiala 1/1 1) STATUL ROMAN, CIF:9999999999999, DOMENIU PUBLIC	A1
Act Normativ nr. 46, din 19/03/2008 emis de PARLAMENTUL ROMANIEI;		
B2	Intabulare, drept de ADMINISTRARE, dobandit prin Lege, cota actuala 1/1, cota initiala 1/1 1) REGIA NATIONALA A PADURILOR-ROMSILVA, CIF:1590120	A1

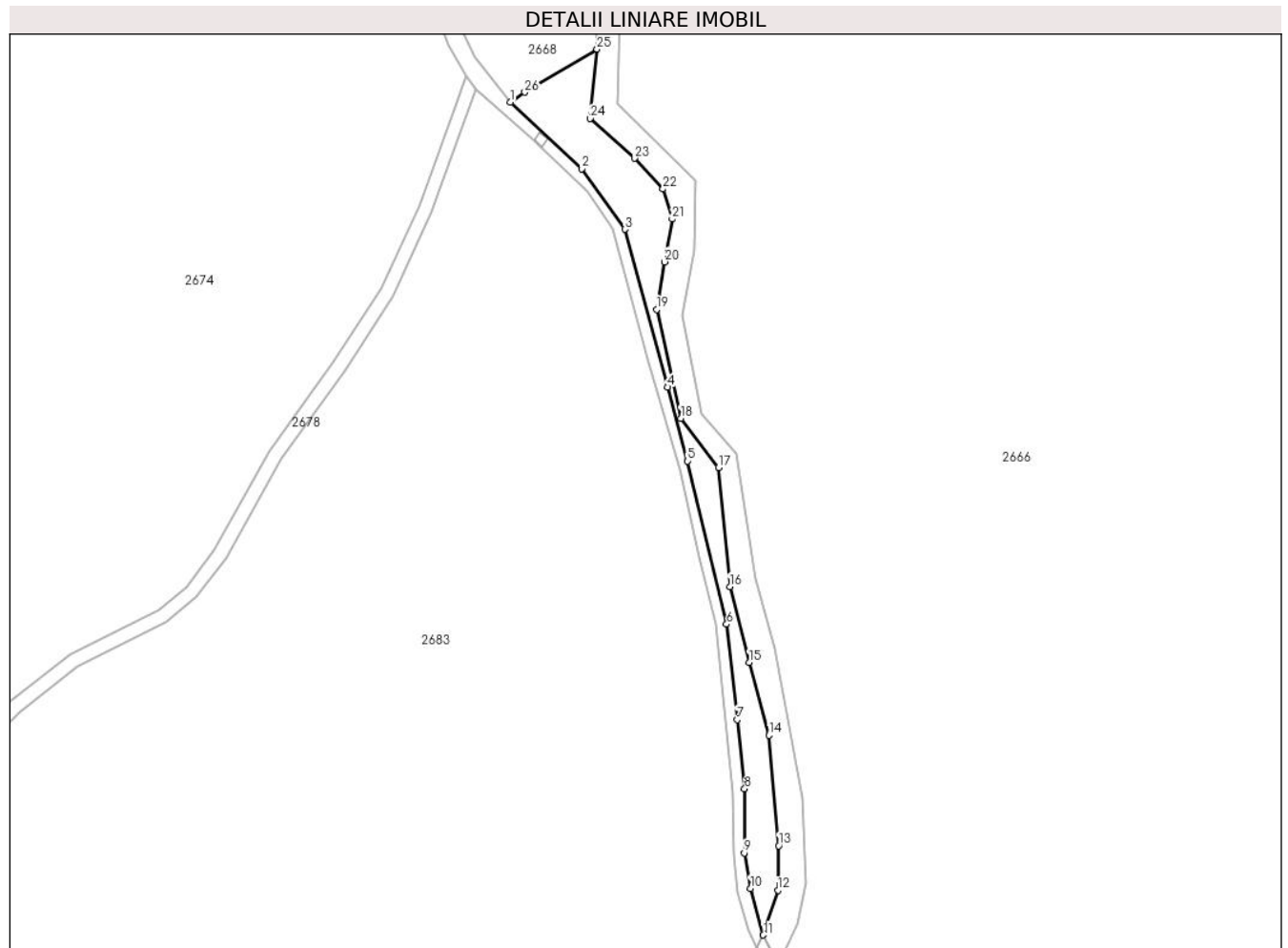
**C. Partea III. SARCINI .**

Inscrieri privind dezmembramintele dreptului de proprietate, drepturi reale de garanție și sarcini	Referințe
NU SUNT	

**Teren**

Nr cadastral	Suprafața (mp)*	Observații / Referințe
	4.545	

\* Suprafața este determinată în planul de proiecție Stereo 70.



**Date referitoare la teren**

Crt	Categorie folosință	Intravilan	Suprafața (mp)	Tarla	Parcelă	Nr. topo	Observații / Referințe
1	padure	NU	4.545	-	-	-	nr. inv. 13526026530035

**Lungime Segmente**

1) Valorile lungimilor segmentelor sunt obținute din proiecție în plan.

Punct început	X / Y	Punct sfârșit	X / Y	Lungime segment (** (m)
1	506.933,226 630.155,892	2	506.963,898 630.127,477	41.811
3	506.982,268 630.101,552	4	507.000,627 630.033,972	70.029
5	507.009,231 630.002,318	6	507.025,938 629.932,555	71.736
7	507.030,482 629.891,713	8	507.033,648 629.862,104	29.778
9	507.033,44 629.834,685	10	507.036,148 629.819,546	15.379

Punct început	X / Y	Punct sfârșit	X / Y	Lungime segment (** (m)
2	506.963,898 630.127,477	3	506.982,268 630.101,552	31.774
4	507.000,627 630.033,972	5	507.009,231 630.002,318	32.803
6	507.025,938 629.932,555	7	507.030,482 629.891,713	41.094
8	507.033,648 629.862,104	9	507.033,44 629.834,685	27.42
10	507.036,148 629.819,546	11	507.041,631 629.799,559	20.725

Punct început	X / Y	Punct sfârșit	X / Y	Lungime segment (** (m)
11	507.041,631 629.799,559	12	507.047,942 629.818,706	20.16
13	507.048,268 629.837,779	14	507.044,071 629.885,0	47.407
15	507.035,57 629.916,248	16	507.027,292 629.948,596	33.39
17	507.022,502 629.999,635	18	507.006,331 630.020,696	26.553
19	506.995,998 630.067,283	20	506.999,244 630.087,574	20.549
21	507.002,667 630.105,913	22	506.998,693 630.118,78	13.467
23	506.986,42 630.131,94	24	506.967,469 630.148,955	25.469
25	506.970,388 630.178,62	26	506.939,404 630.160,192	36.05

Punct început	X / Y	Punct sfârșit	X / Y	Lungime segment (** (m)
12	507.047,942 629.818,706	13	507.048,268 629.837,779	19.076
14	507.044,071 629.885,0	15	507.035,57 629.916,248	32.384
16	507.027,292 629.948,596	17	507.022,502 629.999,635	51.263
18	507.006,331 630.020,696	19	506.995,998 630.067,283	47.719
20	506.999,244 630.087,574	21	507.002,667 630.105,913	18.656
22	506.998,693 630.118,78	23	506.986,42 630.131,94	17.995
24	506.967,469 630.148,955	25	506.970,388 630.178,62	29.808
26	506.939,404 630.160,192	1	506.933,226 630.155,892	7.527

\*\* Lungimile segmentelor sunt determinate în planul de proiecție Stereo 70 și sunt rotunjite la 1 milimetru.

\*\*\* Distanța dintre puncte este formată din segmente cumulate ce sunt mai mici decât valoarea 1 milimetru.



**DATE DESPRE IMOBILUL NR. 3964**

Oficiul de Cadastru și Publicitate Imobiliară SUCEAVA  
Biroul de Cadastru și Publicitate Imobiliară Vatra Dornei

**A. Partea I. Descrierea imobilului**

TEREN Necunoscut

Adresa: Loc. Poiana Stampei, Jud. Suceava

Nr. Crt	Nr cadastral Nr. topografic	Suprafața* (mp)	Observații / Referințe
A1	30675	26.514	Sector cadastral:30 Teren neimprejmuit;

**B. Partea II. Proprietari și acte**

Inscrieri privitoare la dreptul de proprietate și alte drepturi reale	Referințe
<b>948 / 22/09/2003</b>	
Act Notarial nr. 1528, din 18/07/2003 emis de BNP-Nicolai Rotaru, V.Dornei (CONTRACT_DE_PARTAJ_1130);	
B1	A1
Intabulare, drept de PROPRIETATE bun comun, prin partaj voluntar, dobandit prin Conventie, cota actuala 1/1, cota initiala 1/1	
1) <b>CANDREA ILIE</b> , ,soț	
2) <b>CANDREA SABINA</b> , ,soție	
<i>OBSERVATII: (provenita din conversia CF 3158-Dorna Candrenilor)</i>	

**C. Partea III. SARCINI .**

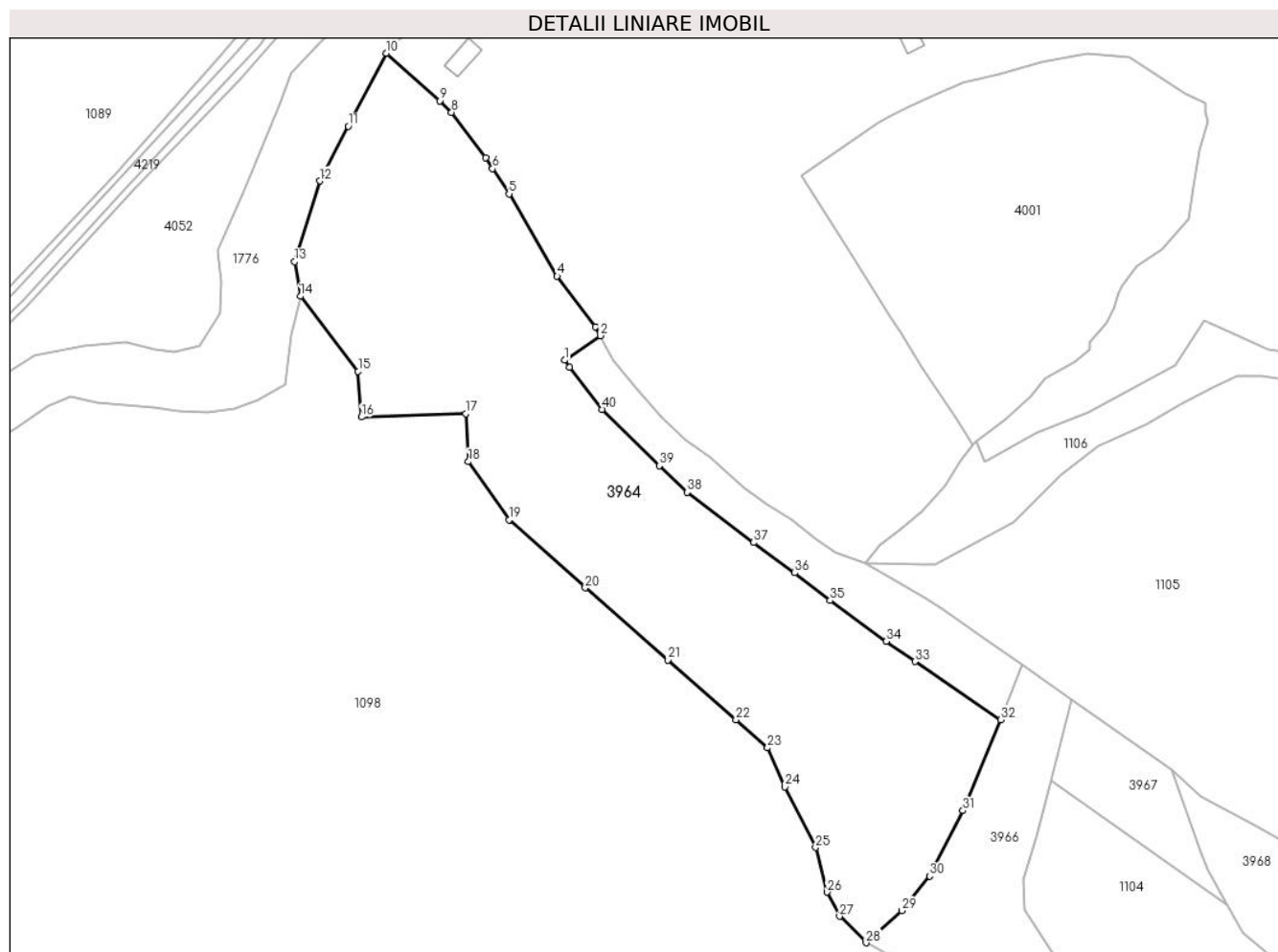
Inscrieri privind dezmembramintele dreptului de proprietate, drepturi reale de garanție și sarcini	Referințe
NU SUNT	

## Anexa Nr. 1 La Partea I

## Teren

Nr cadastral	Suprafața (mp)*	Observații / Referințe
30675	26.514	

\* Suprafața este determinată în planul de proiecție Stereo 70.



## Date referitoare la teren

Crt	Categorie folosință	Intravilan	Suprafața (mp)	Tarla	Parcelă	Nr. topo	Observații / Referințe
1	padure	NU	25.162	-	-	-	nr.top.4553/2103
2	padure	DA	1.352	-	-	-	

## Lungime Segmente

1) Valorile lungimilor segmentelor sunt obținute din proiecție în plan.

Punct început	X / Y	Punct sfârșit	X / Y	Lungime segment	Punct început	X / Y	Punct sfârșit	X / Y	Lungime segment	Punct început	X / Y	Punct sfârșit	X / Y	Lungime segment
1	510.438,979 644.694,846	2	510.453,213 644.704,672	17.296	2	510.453,213 644.704,672	3	510.451,312 644.708,273	4.072	3	510.451,312 644.708,273	4	510.435,991 644.728,383	25.281
4	510.435,991 644.728,383	5	510.416,797 644.761,179	38.0	5	510.416,797 644.761,179	6	510.410,275 644.771,273	12.018	6	510.410,275 644.771,273	7	510.407,439 644.775,629	5.198
7	510.407,439 644.775,629	8	510.393,876 644.793,655	22.559	8	510.393,876 644.793,655	9	510.389,127 644.798,254	6.611	9	510.389,127 644.798,254	10	510.367,911 644.817,269	28.49
10	510.367,911 644.817,269	11	510.352,684 644.788,173	32.84	11	510.352,684 644.788,173	12	510.341,242 644.766,307	24.679	12	510.341,242 644.766,307	13	510.331,237 644.734,14	33.687
13	510.331,237 644.734,14	14	510.333,508 644.720,382	13.944	14	510.333,508 644.720,382	15	510.356,584 644.690,432	37.809	15	510.356,584 644.690,432	16	510.357,907 644.672,241	18.239

Punct început	X / Y	Punct sfârșit	X / Y	Lungime segment	Punct început	X / Y	Punct sfârșit	X / Y	Lungime segment	Punct început	X / Y	Punct sfârșit	X / Y	Lungime segment
16	510.357,907 644.672,241	17	510.399,579 644.673,564	41.693	17	510.399,579 644.673,564	18	510.400,571 644.654,382	19.208	18	510.400,571 644.654,382	19	510.416,777 644.631,231	28.26
19	510.416,777 644.631,231	20	510.447,204 644.604,111	40.759	20	510.447,204 644.604,111	21	510.480,277 644.575,338	43.837	21	510.480,277 644.575,338	22	510.507,397 644.551,525	36.091
22	510.507,397 644.551,525	23	510.519,965 644.540,28	16.864	23	510.519,965 644.540,28	24	510.526,91 644.524,736	17.025	24	510.526,91 644.524,736	25	510.539,147 644.500,593	27.067
25	510.539,147 644.500,593	26	510.543,777 644.482,733	18.45	26	510.543,777 644.482,733	27	510.548,738 644.473,142	10.798	27	510.548,738 644.473,142	28	510.559,322 644.462,559	14.967
28	510.559,322 644.462,559	29	510.573,447 644.475,363	19.065	29	510.573,447 644.475,363	30	510.584,694 644.489,134	17.78	30	510.584,694 644.489,134	31	510.597,953 644.515,285	29.32
31	510.597,953 644.515,285	32	510.613,015 644.551,473	39.197	32	510.613,015 644.551,473	33	510.578,805 644.574,683	41.34	33	510.578,805 644.574,683	34	510.567,328 644.582,76	14.034
34	510.567,328 644.582,76	35	510.544,939 644.599,056	27.692	35	510.544,939 644.599,056	36	510.530,842 644.610,064	17.886	36	510.530,842 644.610,064	37	510.514,332 644.622,153	20.463
37	510.514,332 644.622,153	38	510.487,976 644.642,274	33.159	38	510.487,976 644.642,274	39	510.476,765 644.652,813	15.387	39	510.476,765 644.652,813	40	510.454,037 644.675,242	31.932
40	510.454,037 644.675,242	41	510.440,895 644.692,06	21.344	41	510.440,895 644.692,06	1	510.438,979 644.694,846	3.381					

\*\* Lungimile segmentelor sunt determinate în planul de proiecție Stereo 70 și sunt rotunjite la 1 milimetru.

\*\*\* Distanța dintre puncte este formată din segmente cumulate ce sunt mai mici decât valoarea 1 milimetru.





**DATE DESPRE IMOBILUL NR. 3965**

Oficiul de Cadastru și Publicitate Imobiliară SUCEAVA  
Biroul de Cadastru și Publicitate Imobiliară Vatra Dornei

**A. Partea I. Descrierea imobilului**

TEREN Extravilan

Adresa: Jud. Suceava

Nr. Crt	Nr cadastral Nr. topografic	Suprafața* (mp)	Observații / Referințe
A1	30677	4.027	Sector cadastral:30 Teren neimprejmuit;

**B. Partea II. Proprietari și acte**

Inscrieri privitoare la dreptul de proprietate și alte drepturi reale		Referințe
<b>948 / 22/09/2003</b>		
Act Notarial nr. 1528, din 18/07/2003 emis de BNP-Nicolai Rotaru, V.Dornei (CONTRACT_DE_PARTAJ_1130);		
B1	Intabulare, drept de PROPRIETATE prin partaj voluntar, dobandit prin Conventie, cota actuala 1/1, cota initiala 1/1 1) <b>RUSU MIRELA</b> , LIPSA CNP <i>OBSERVATII: (provenita din conversia CF 3159-Dorna Candrenilor)</i>	A1

**C. Partea III. SARCINI .**

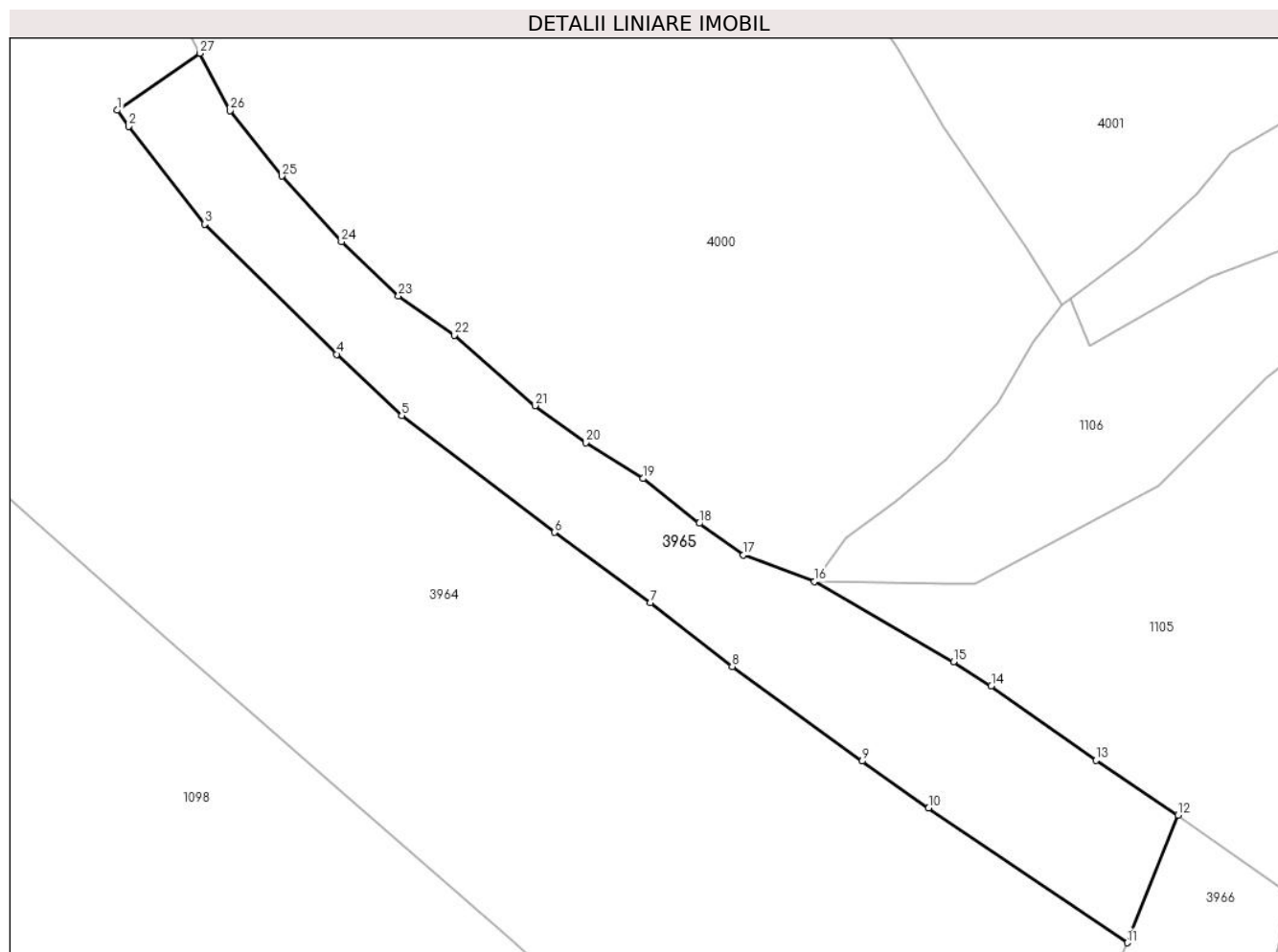
Inscrieri privind dezmembramintele dreptului de proprietate, drepturi reale de garanție și sarcini	Referințe
NU SUNT	

## Anexa Nr. 1 La Partea I

## Teren

Nr cadastral	Suprafața (mp)*	Observații / Referințe
30677	4.027	

\* Suprafața este determinată în planul de proiecție Stereo 70.



## Date referitoare la teren

Crt	Categorie folosință	Intravilan	Suprafața (mp)	Tarla	Parcelă	Nr. topo	Observații / Referințe
1	padure	NU	4.027	-	-	-	nr.top.4553/2104

## Lungime Segmente

1) Valorile lungimilor segmentelor sunt obținute din proiecție în plan.

Punct început	X / Y	Punct sfârșit	X / Y	Lungime segment (** (m)
1	510.438,979 644.694,846	2	510.440,895 644.692,06	3.381
3	510.454,037 644.675,242	4	510.476,765 644.652,813	31.932
5	510.487,976 644.642,274	6	510.514,332 644.622,153	33.159
7	510.530,842 644.610,064	8	510.544,939 644.599,056	17.886
9	510.567,328 644.582,76	10	510.578,805 644.574,683	14.034

Punct început	X / Y	Punct sfârșit	X / Y	Lungime segment (** (m)
2	510.440,895 644.692,06	3	510.454,037 644.675,242	21.344
4	510.476,765 644.652,813	5	510.487,976 644.642,274	15.387
6	510.514,332 644.622,153	7	510.530,842 644.610,064	20.463
8	510.544,939 644.599,056	9	510.567,328 644.582,76	27.692
10	510.578,805 644.574,683	11	510.613,015 644.551,473	41.34

Punct început	X / Y	Punct sfârşit	X / Y	Lungime segment (** (m)
11	510.613,015 644.551,473	12	510.621,78 644.573,469	23.678
13	510.607,683 644.582,892	14	510.589,609 644.595,733	22.171
15	510.583,116 644.599,886	16	510.559,095 644.613,675	27.697
17	510.546,899 644.618,284	18	510.539,279 644.623,712	9.356
19	510.529,58 644.631,428	20	510.519,691 644.637,582	11.647
21	510.510,945 644.643,977	22	510.497,104 644.656,097	18.397
23	510.487,434 644.662,868	24	510.477,601 644.672,205	13.56
25	510.467,335 644.683,497	26	510.458,431 644.694,788	14.379
27	510.453,213 644.704,672	1	510.438,979 644.694,846	17.296

Punct început	X / Y	Punct sfârşit	X / Y	Lungime segment (** (m)
12	510.621,78 644.573,469	13	510.607,683 644.582,892	16.956
14	510.589,609 644.595,733	15	510.583,116 644.599,886	7.708
16	510.559,095 644.613,675	17	510.546,899 644.618,284	13.038
18	510.539,279 644.623,712	19	510.529,58 644.631,428	12.394
20	510.519,691 644.637,582	21	510.510,945 644.643,977	10.835
22	510.497,104 644.656,097	23	510.487,434 644.662,868	11.805
24	510.477,601 644.672,205	25	510.467,335 644.683,497	15.261
26	510.458,431 644.694,788	27	510.453,213 644.704,672	11.177

\*\* Lungimile segmentelor sunt determinate în planul de proiecție Stereo 70 și sunt rotunjite la 1 milimetru.

\*\*\* Distanța dintre puncte este formată din segmente cumulate ce sunt mai mici decât valoarea 1 milimetru.



**DATE DESPRE IMOBILUL NR. 3966**

Oficiul de Cadastru și Publicitate Imobiliară SUCEAVA  
Biroul de Cadastru și Publicitate Imobiliară Vatra Dornei

**A. Partea I. Descrierea imobilului**

TEREN Extravilan

Adresa: Jud. Suceava

Nr. Crt	Nr cadastral Nr. topografic	Suprafața* (mp)	Observații / Referințe
A1		10.000	Sector cadastral:30 Teren neimprejmuț; CERTIFICAT MOSTENITOR. 175 din 28.04.1995

**B. Partea II. Proprietari și acte**

Inscrieri privitoare la dreptul de proprietate și alte drepturi reale		Referințe
/		
Act Notarial nr. 175, din 28/04/1995 emis de NOTARATUL DE STAT;		
B1	Intabulare, drept de PROPRIETATE, dobandit prin Succesiune, cota actuala 5/10, cota initiala 5/10 1) <b>BOANCHES NAZARIE</b> , LIPSA CNP DEFUNCT:Da	A1
B1	Intabulare, drept de PROPRIETATE, dobandit prin Succesiune, cota actuala 2/10, cota initiala 2/10 1) <b>CHIPERI VICTORIA</b> , LIPSA CNP	A1
B1	Intabulare, drept de PROPRIETATE, dobandit prin Succesiune, cota actuala 1/10, cota initiala 1/10 1) <b>CANDREA SABINA</b> , ,soție 2) <b>RUSU MIRELA</b> , LIPSA CNP 3) <b>MITROFAN SILVESTRU</b>	A1

**C. Partea III. SARCINI .**

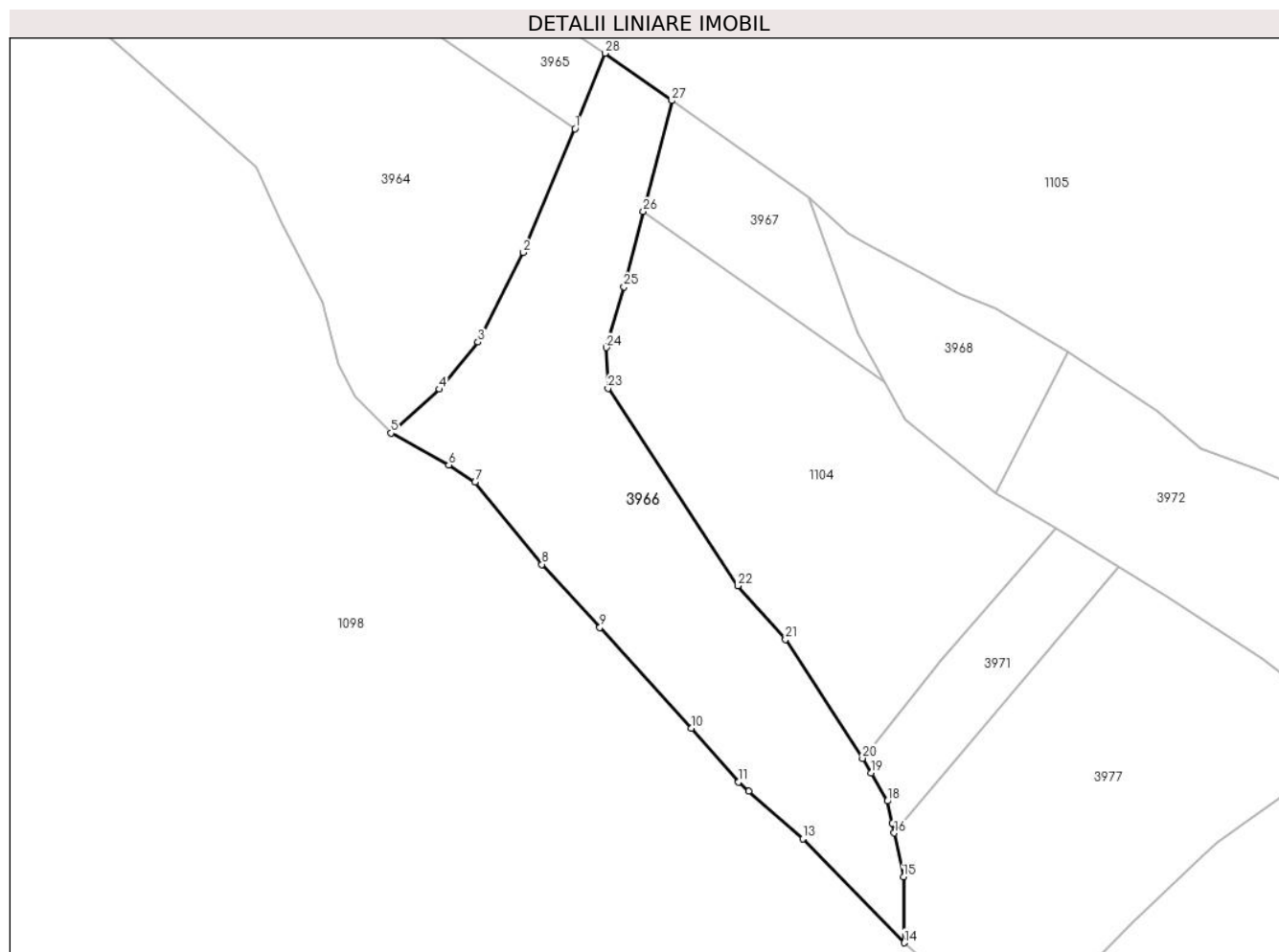
Inscrieri privind dezmembramintele dreptului de proprietate, drepturi reale de garanție și sarcini	Referințe
NU SUNT	

## Anexa Nr. 1 La Partea I

## Teren

Nr cadastral	Suprafața (mp)*	Observații / Referințe
	10.000	CERTIFICAT MOSTENITOR. 175 din 28.04.1995

\* Suprafața este determinată în planul de proiecție Stereo 70.



## Date referitoare la teren

Crt	Categorie folosință	Intra vilan	Suprafața (mp)	Tarla	Parcelă	Nr. topo	Observații / Referințe
1	padure	NU	10.000	-	-	-	

## Lungime Segmente

1) Valorile lungimilor segmentelor sunt obținute din proiecție în plan.

Punct început	X / Y	Punct sfârșit	X / Y	Lungime segment (** (m)
1	510.613,015 644.551,473	2	510.597,953 644.515,285	39.197
3	510.584,694 644.489,134	4	510.573,447 644.475,363	17.78
5	510.559,322 644.462,559	6	510.576,189 644.453,298	19.242
7	510.583,809 644.448,258	8	510.603,37 644.424,236	30.979
9	510.620,337 644.405,875	10	510.646,98 644.376,385	39.743

Punct început	X / Y	Punct sfârșit	X / Y	Lungime segment (** (m)
2	510.597,953 644.515,285	3	510.584,694 644.489,134	29.32
4	510.573,447 644.475,363	5	510.559,322 644.462,559	19.065
6	510.576,189 644.453,298	7	510.583,809 644.448,258	9.136
8	510.603,37 644.424,236	9	510.620,337 644.405,875	25.0
10	510.646,98 644.376,385	11	510.660,862 644.360,749	20.909

Punct început	X / Y	Punct sfârșit	X / Y	Lungime segment (** (m))
11	510.660,862 644.360,749	12	510.663,854 644.358,094	4.0
13	510.679,562 644.344,156	14	510.709,234 644.313,798	42.45
15	510.709,049 644.333,048	16	510.706,32 644.345,84	13.08
17	510.705,688 644.348,802	18	510.704,331 644.355,162	6.503
19	510.699,48 644.363,33	20	510.696,999 644.367,641	4.974
21	510.674,528 644.402,381	22	510.660,665 644.418,033	20.909
23	510.622,679 644.475,61	24	510.622,234 644.487,553	11.951
25	510.627,385 644.505,297	26	510.633,041 644.527,253	22.673
27	510.641,378 644.559,615	28	510.621,78 644.573,469	24.0

Punct început	X / Y	Punct sfârșit	X / Y	Lungime segment (** (m))
12	510.663,854 644.358,094	13	510.679,562 644.344,156	21.0
14	510.709,234 644.313,798	15	510.709,049 644.333,048	19.251
16	510.706,32 644.345,84	17	510.705,688 644.348,802	3.029
18	510.704,331 644.355,162	19	510.699,48 644.363,33	9.5
20	510.696,999 644.367,641	21	510.674,528 644.402,381	41.374
22	510.660,665 644.418,033	23	510.622,679 644.475,61	68.979
24	510.622,234 644.487,553	25	510.627,385 644.505,297	18.477
26	510.633,041 644.527,253	27	510.641,378 644.559,615	33.419
28	510.621,78 644.573,469	1	510.613,015 644.551,473	23.678

\*\* Lungimile segmentelor sunt determinate în planul de proiecție Stereo 70 și sunt rotunjite la 1 milimetru.

\*\*\* Distanța dintre puncte este formată din segmente cumulate ce sunt mai mici decât valoarea 1 milimetru.





**DATE DESPRE IMOBILUL NR. 3967**

Oficiul de Cadastru și Publicitate Imobiliară SUCEAVA  
Biroul de Cadastru și Publicitate Imobiliară Vatra Dornei

**A. Partea I. Descrierea imobilului**

TEREN Extravilan

Adresa: Jud. Suceava

Nr. Crt	Nr cadastral Nr. topografic	Suprafața* (mp)	Observații / Referințe
A1		2.053	Sector cadastral:30 Teren neimprejmuit;

**B. Partea II. Proprietari și acte**

Inscrieri privitoare la dreptul de proprietate și alte drepturi reale		Referințe
/		
Act Normativ nr. 7, din 13/03/1996 emis de PARLAMENTUL ROMANIEI;		
B1	Intabulare, drept de PROPRIETATE, dobandit prin Lege, cota actuala 1/1, cota initiala 1/1 1) <b>NEIDENTIFICAT NEIDENTIFICAT</b>	A1
Act Administrativ nr. 5801, din 04/07/2023 emis de PRIMARIA COMUNEI POIANA STAMPEI;		
B2	SE NOTEAZA POSESIA FAPTICA IN FAVOAREA LUI 1) <b>CANDREA SABINA</b>	A1

**C. Partea III. SARCINI .**

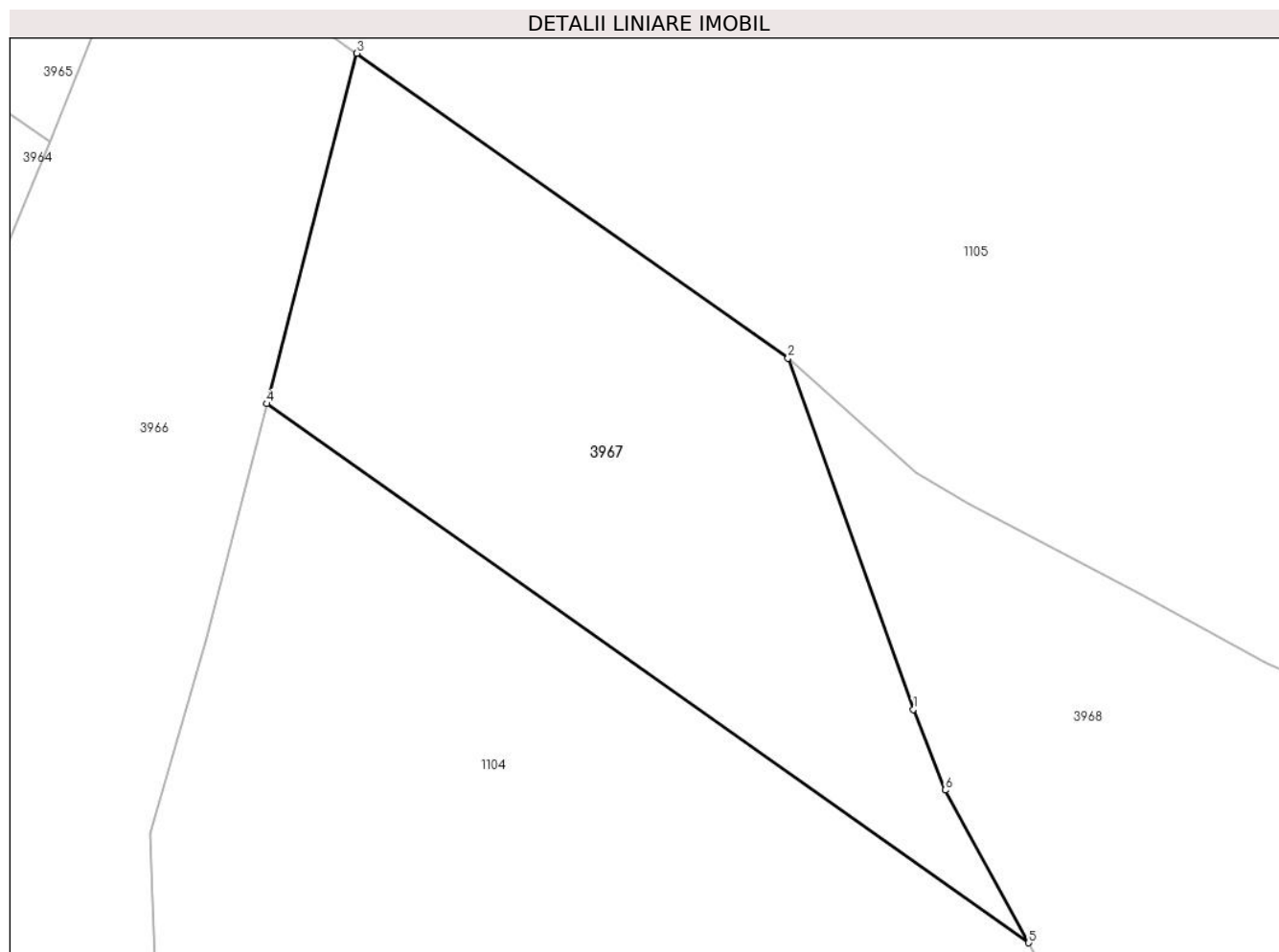
Inscrieri privind dezmembramintele dreptului de proprietate, drepturi reale de garanție și sarcini	Referințe
NU SUNT	

## Anexa Nr. 1 La Partea I

## Teren

Nr cadastral	Suprafața (mp)*	Observații / Referințe
	2.053	

\* Suprafața este determinată în planul de proiecție Stereo 70.



## Date referitoare la teren

Crt	Categorie folosință	Intravilan	Suprafața (mp)	Tarla	Parcelă	Nr. topo	Observații / Referințe
1	pașune	NU	2.053	-	-	-	

## Lungime Segmente

1) Valorile lungimilor segmentelor sunt obținute din proiecție în plan.

Punct început	X / Y	Punct sfârșit	X / Y	Lungime segment (** (m)
1	510.692,799 644.499,03	2	510.681,225 644.531,448	34.422
2	510.681,225 644.531,448	3	510.641,378 644.559,615	48.797
3	510.641,378 644.559,615	4	510.633,041 644.527,253	33.419
4	510.633,041 644.527,253	5	510.703,463 644.477,472	86.24
5	510.703,463 644.477,472	6	510.695,736 644.491,577	16.083

Punct început	X / Y	Punct sfârşit	X / Y	Lungime segment (** (m)
6	510.695,736 644.491,577	1	510.692,799 644.499,03	8.011

\*\* Lungimile segmentelor sunt determinate în planul de proiecţie Stereo 70 şi sunt rotunjite la 1 milimetru.

\*\*\* Distanţa dintre puncte este formată din segmente cumulate ce sunt mai mici decât valoarea 1 milimetru.



**DATE DESPRE IMOBILUL NR. 3968**

Oficiul de Cadastru și Publicitate Imobiliară SUCEAVA  
Biroul de Cadastru și Publicitate Imobiliară Vatra Dornei

**A. Partea I. Descrierea imobilului**

TEREN Extravilan

Adresa: Jud. Suceava

Nr. Crt	Nr cadastral Nr. topografic	Suprafața* (mp)	Observații / Referințe
A1	30676	2.573	Sector cadastral:30 Teren neimprejmuit;

**B. Partea II. Proprietari și acte**

Inscrieri privitoare la dreptul de proprietate și alte drepturi reale	Referințe
<b>948 / 22/09/2003</b>	
Act Notarial nr. 1528, din 18/07/2003 emis de BNP-Nicolai Rotaru, V.Dornei (CONTRACT_DE_PARTAJ_1130);	
B1	A1
Intabulare, drept de PROPRIETATE prin partaj voluntar, dobandit prin Conventie, cota actuala 1/1, cota initiala 1/1	
1) <b>RUSU MIRELA</b> , LIPSA CNP	
<i>OBSERVATII: (provenita din conversia CF 3159-Dorna Candrenilor)</i>	

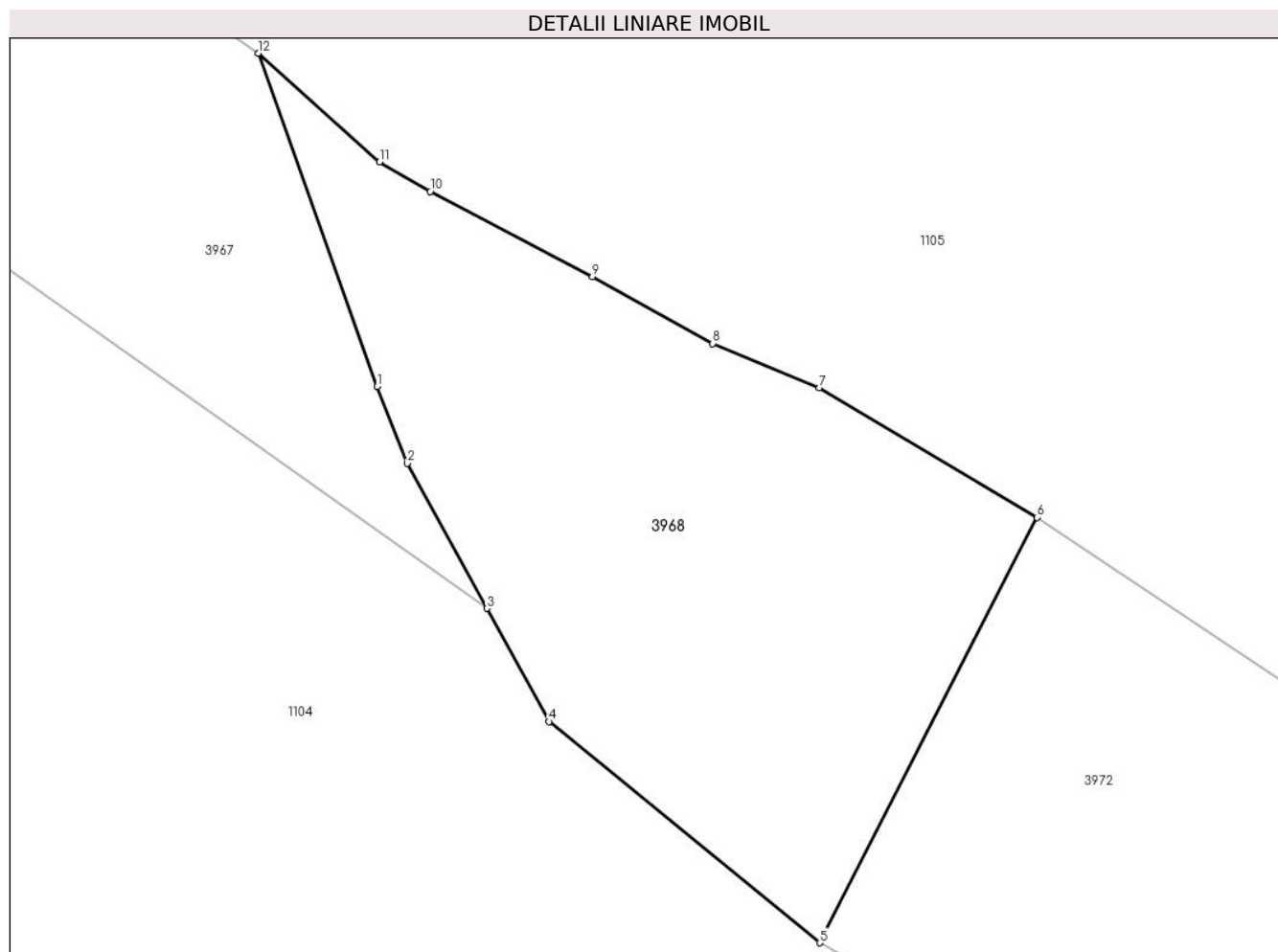
**C. Partea III. SARCINI .**

Inscrieri privind dezmembramintele dreptului de proprietate, drepturi reale de garanție și sarcini	Referințe
NU SUNT	

**Teren**

Nr cadastral	Suprafața (mp)*	Observații / Referințe
30676	2.573	

\* Suprafața este determinată în planul de proiecție Stereo 70.



**Date referitoare la teren**

Crt	Categorie folosință	Intravilan	Suprafața (mp)	Tarla	Parcelă	Nr. topo	Observații / Referințe
1	padure	NU	2.573	-	-	-	nr.top.4553/2102

**Lungime Segmente**

1) Valorile lungimilor segmentelor sunt obținute din proiecție în plan.

Punct început	X / Y	Punct sfârșit	X / Y	Lungime segment (** (m)
1	510.692,799 644.499,03	2	510.695,736 644.491,577	8.011
2	510.695,736 644.491,577	3	510.703,463 644.477,472	16.083
3	510.703,463 644.477,472	4	510.709,494 644.466,463	12.553
4	510.709,494 644.466,463	5	510.735,86 644.444,964	34.02
5	510.735,86 644.444,964	6	510.756,98 644.486,324	46.44

Punct început	X / Y	Punct sfârşit	X / Y	Lungime segment (** (m)
6	510.756,98 644.486,324	7	510.735,811 644.498,923	24.635
7	510.735,811 644.498,923	8	510.725,435 644.503,228	11.234
8	510.725,435 644.503,228	9	510.713,722 644.509,721	13.392
9	510.713,722 644.509,721	10	510.697,956 644.518,024	17.819
10	510.697,956 644.518,024	11	510.693,01 644.520,87	5.706
11	510.693,01 644.520,87	12	510.681,225 644.531,448	15.836
12	510.681,225 644.531,448	1	510.692,799 644.499,03	34.422

\*\* Lungimile segmentelor sunt determinate în planul de proiecție Stereo 70 și sunt rotunjite la 1 milimetru.

\*\*\* Distanța dintre puncte este formată din segmente cumulate ce sunt mai mici decât valoarea 1 milimetru.





**DATE DESPRE IMOBILUL NR. 3971**

Oficiul de Cadastru și Publicitate Imobiliară SUCEAVA  
Biroul de Cadastru și Publicitate Imobiliară Vatra Dornei

**A. Partea I. Descrierea imobilului**

TEREN Extravilan

Nr. topografic:4553/2731

Adresa: Jud. Suceava

Nr. Crt	Nr cadastral Nr. topografic	Suprafața* (mp)	Observații / Referințe
A1		2.026	Sector cadastral:30 Teren neimprejmuit;

**B. Partea II. Proprietari și acte**

Inscrieri privitoare la dreptul de proprietate și alte drepturi reale		Referințe
/		
Act Normativ nr. 7, din 13/03/1996 emis de PARLAMENTUL ROMANIEI;		
B1	Intabulare, drept de PROPRIETATE, dobandit prin Lege, cota actuala 1/1, cota initiala 1/1 1) NEIDENTIFICAT NEIDENTIFICAT	A1
Act Administrativ nr. 4425, din 12/05/2023 emis de PRIMARIA COMUNEI POIANA STAMPEI;		
B2	SE NOTEAZA POSESIA FAPTICA IN FAVOAREA LUI 1) MITROFAN SILVESTRU	A1

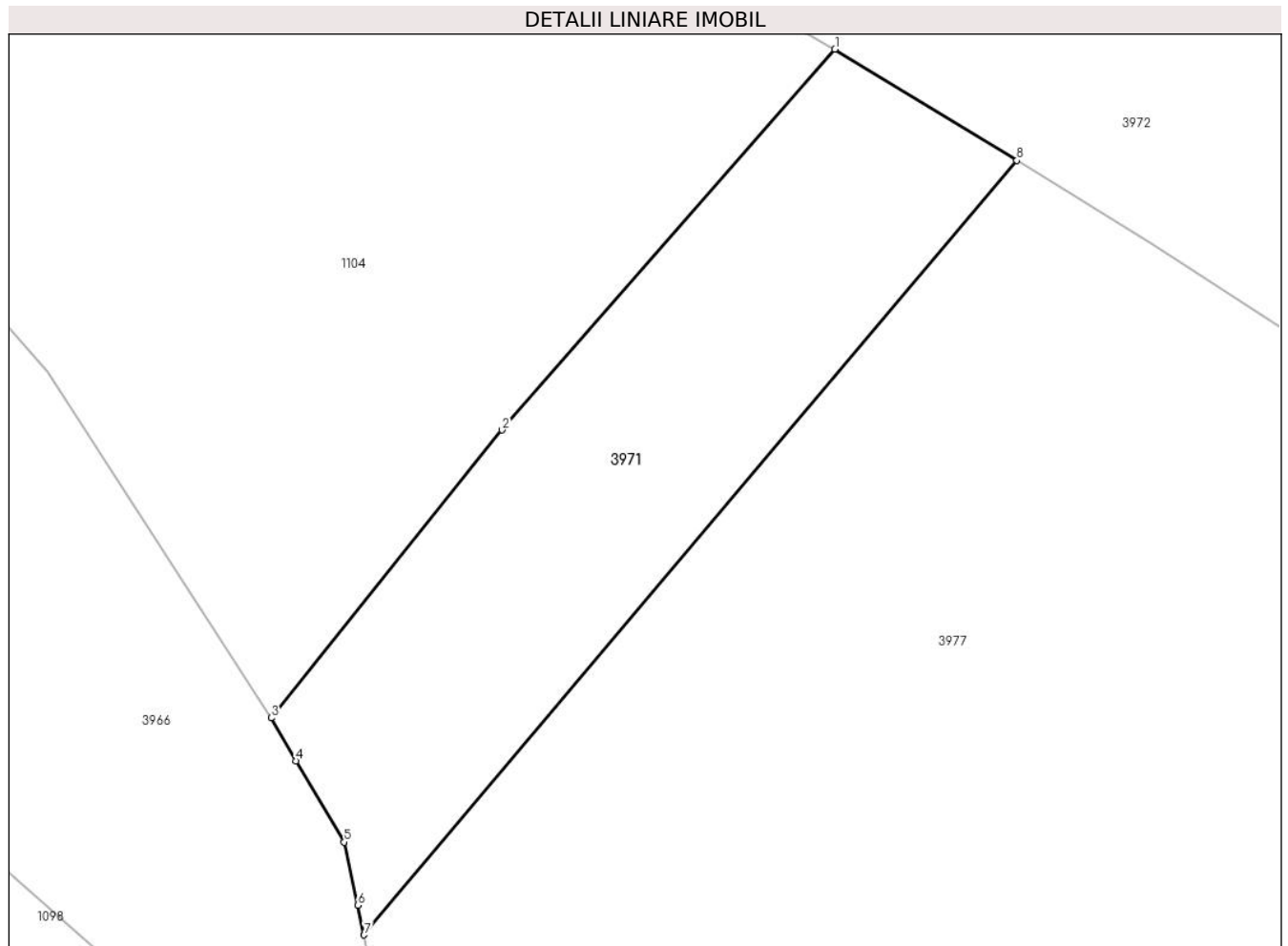
**C. Partea III. SARCINI .**

Inscrieri privind dezmembramintele dreptului de proprietate, drepturi reale de garanție și sarcini	Referințe
NU SUNT	

**Teren**

Nr cadastral	Suprafața (mp)*	Observații / Referințe
	2.026	

\* Suprafața este determinată în planul de proiecție Stereo 70.



**Date referitoare la teren**

Crt	Categorie folosință	Intravilan	Suprafața (mp)	Tarla	Parcelă	Nr. topo	Observații / Referințe
1	pașune	NU	2.026	-	-	-	

**Lungime Segmente**

1) Valorile lungimilor segmentelor sunt obținute din proiecție în plan.

Punct început	X / Y	Punct sfârșit	X / Y	Lungime segment (** (m)
1	510.753,646 644.434,797	2	510.720,203 644.396,554	50.803
2	510.720,203 644.396,554	3	510.696,999 644.367,641	37.073
3	510.696,999 644.367,641	4	510.699,48 644.363,33	4.974
4	510.699,48 644.363,33	5	510.704,331 644.355,162	9.5
5	510.704,331 644.355,162	6	510.705,688 644.348,802	6.503

Punct început	X / Y	Punct sfârşit	X / Y	Lungime segment (** (m)
6	510.705,688 644.348,802	7	510.706,32 644.345,84	3.029
7	510.706,32 644.345,84	8	510.771,922 644.423,613	101.746
8	510.771,922 644.423,613	1	510.753,646 644.434,797	21.426

\*\* Lungimile segmentelor sunt determinate în planul de proiecţie Stereo 70 şi sunt rotunjite la 1 milimetru.

\*\*\* Distanţa dintre puncte este formată din segmente cumulate ce sunt mai mici decât valoarea 1 milimetru.



**DATE DESPRE IMOBILUL NR. 3972**

Oficiul de Cadastru și Publicitate Imobiliară SUCEAVA  
Biroul de Cadastru și Publicitate Imobiliară Vatra Dornei

**A. Partea I. Descrierea imobilului**

TEREN Extravilan

Adresa: Jud. Suceava

Nr. Crt	Nr cadastral Nr. topografic	Suprafața* (mp)	Observații / Referințe
A1	30678	6.600	Sector cadastral:30 Teren neimprejmuit;

**B. Partea II. Proprietari și acte**

Inscrieri privitoare la dreptul de proprietate și alte drepturi reale	Referințe
<b>948 / 22/09/2003</b>	
Act Notarial nr. 1528, din 18/07/2003 emis de BNP-Nicolai Rotaru, V.Dornei (CONTRACT_DE_PARTAJ_1130);	
B1	A1
Intabulare, drept de PROPRIETATE prin partaj voluntar, dobandit prin Construire, cota actuala 1/1, cota initiala 1/1	
1) MITROFAN SILVESTRU, LIPSA CNP	
OBSERVATII: (provenita din conversia CF 3160-Dorna Candrenilor)	

**C. Partea III. SARCINI .**

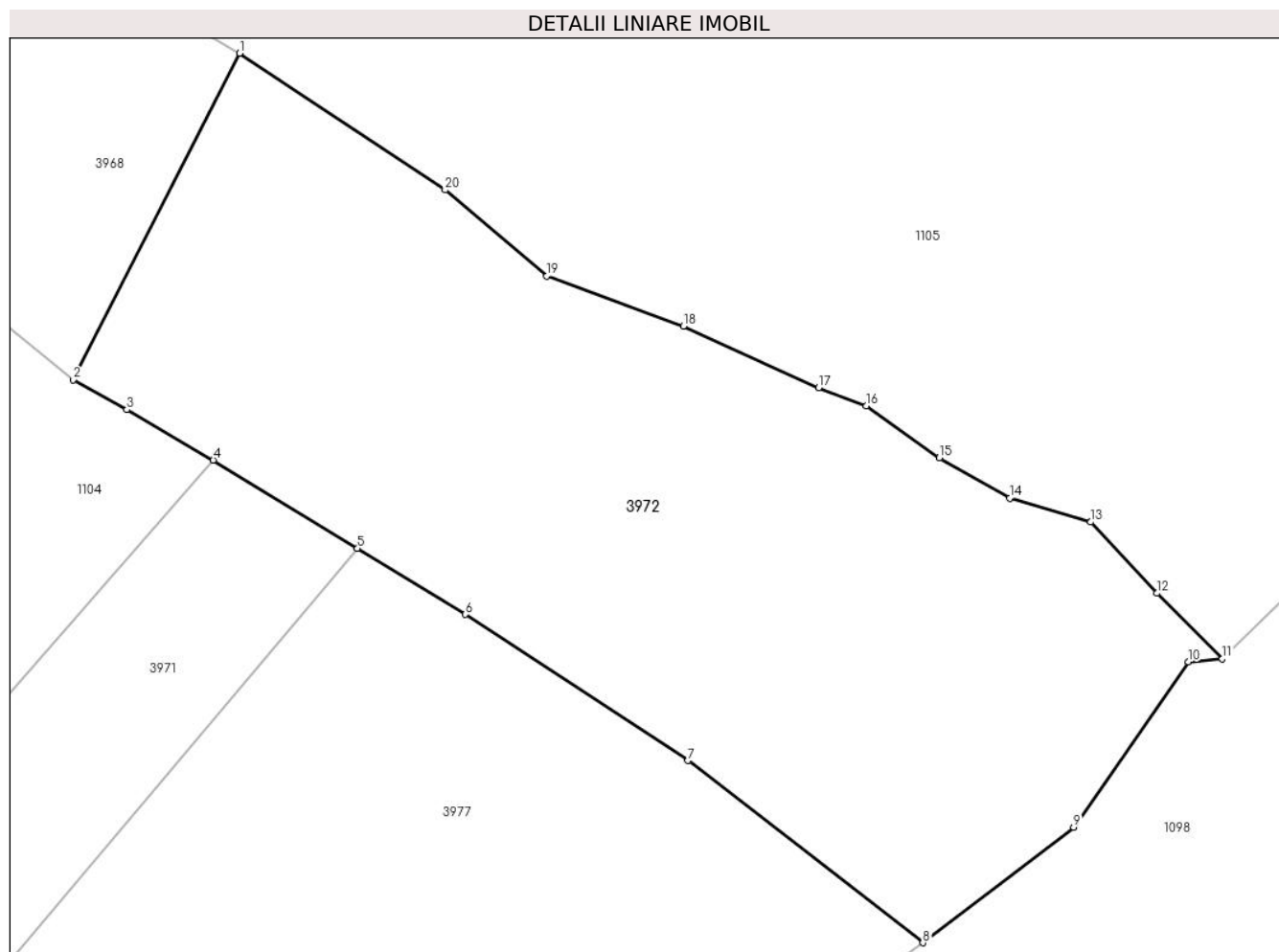
Inscrieri privind dezmembramintele dreptului de proprietate, drepturi reale de garanție și sarcini	Referințe
NU SUNT	

## Anexa Nr. 1 La Partea I

## Teren

Nr cadastral	Suprafața (mp)*	Observații / Referințe
30678	6.600	

\* Suprafața este determinată în planul de proiecție Stereo 70.



## Date referitoare la teren

Crt	Categorie folosință	Intravilan	Suprafața (mp)	Tarla	Parcelă	Nr. topo	Observații / Referințe
1	padure	NU	6.600	-	-	-	nr.top.4553/2101

## Lungime Segmente

1) Valorile lungimilor segmentelor sunt obținute din proiecție în plan.

Punct început	X / Y	Punct sfârșit	X / Y	Lungime segment (** (m)
1	510.756,98 644.486,324	2	510.735,86 644.444,964	46.44
2	510.735,86 644.444,964	3	510.742,694 644.441,185	7.809
3	510.742,694 644.441,185	4	510.753,646 644.434,797	12.679
4	510.753,646 644.434,797	5	510.771,922 644.423,613	21.426
5	510.771,922 644.423,613	6	510.785,592 644.415,247	16.027

Punct început	X / Y	Punct sfârşit	X / Y	Lungime segment (** (m)
6	510.785,592 644.415,247	7	510.813,798 644.396,742	33.734
7	510.813,798 644.396,742	8	510.843,574 644.373,67	37.669
8	510.843,574 644.373,67	9	510.862,678 644.388,316	24.072
9	510.862,678 644.388,316	10	510.877,208 644.409,24	25.474
10	510.877,208 644.409,24	11	510.881,538 644.409,63	4.348
11	510.881,538 644.409,63	12	510.873,221 644.417,932	11.751
12	510.873,221 644.417,932	13	510.864,84 644.426,946	12.308
13	510.864,84 644.426,946	14	510.854,57 644.429,969	10.706
14	510.854,57 644.429,969	15	510.845,67 644.435,106	10.276
15	510.845,67 644.435,106	16	510.836,413 644.441,679	11.353
16	510.836,413 644.441,679	17	510.830,361 644.443,973	6.472
17	510.830,361 644.443,973	18	510.813,233 644.451,757	18.814
18	510.813,233 644.451,757	19	510.795,908 644.458,101	18.45
19	510.795,908 644.458,101	20	510.783,021 644.469,004	16.88
20	510.783,021 644.469,004	1	510.756,98 644.486,324	31.275

\*\* Lungimile segmentelor sunt determinate în planul de proiecție Stereo 70 și sunt rotunjite la 1 milimetru.

\*\*\* Distanța dintre puncte este formată din segmente cumulate ce sunt mai mici decât valoarea 1 milimetru.





**DATE DESPRE IMOBILUL NR. 3973**

Oficiul de Cadastru și Publicitate Imobiliară SUCEAVA  
 Biroul de Cadastru și Publicitate Imobiliară Vatra Dornei

**A. Partea I. Descrierea imobilului**

TEREN Extravilan

Nr. topografic:4553/189

Adresa: Jud. Suceava

Nr. Crt	Nr cadastral Nr. topografic	Suprafața* (mp)	Observații / Referințe
A1		8.000	Sector cadastral:30 Teren neimprejmuit;

**B. Partea II. Proprietari și acte**

Inscrieri privitoare la dreptul de proprietate și alte drepturi reale		Referințe
/		
Act Administrativ nr. 219, din 10/09/2002 emis de CJPSDPAT SUCEAVA;		
B1	Intabulare, drept de PROPRIETATE, dobandit prin Lege, cota actuala 1/1, cota initiala 1/1 1) FLOREA SABIN	A1

**C. Partea III. SARCINI .**

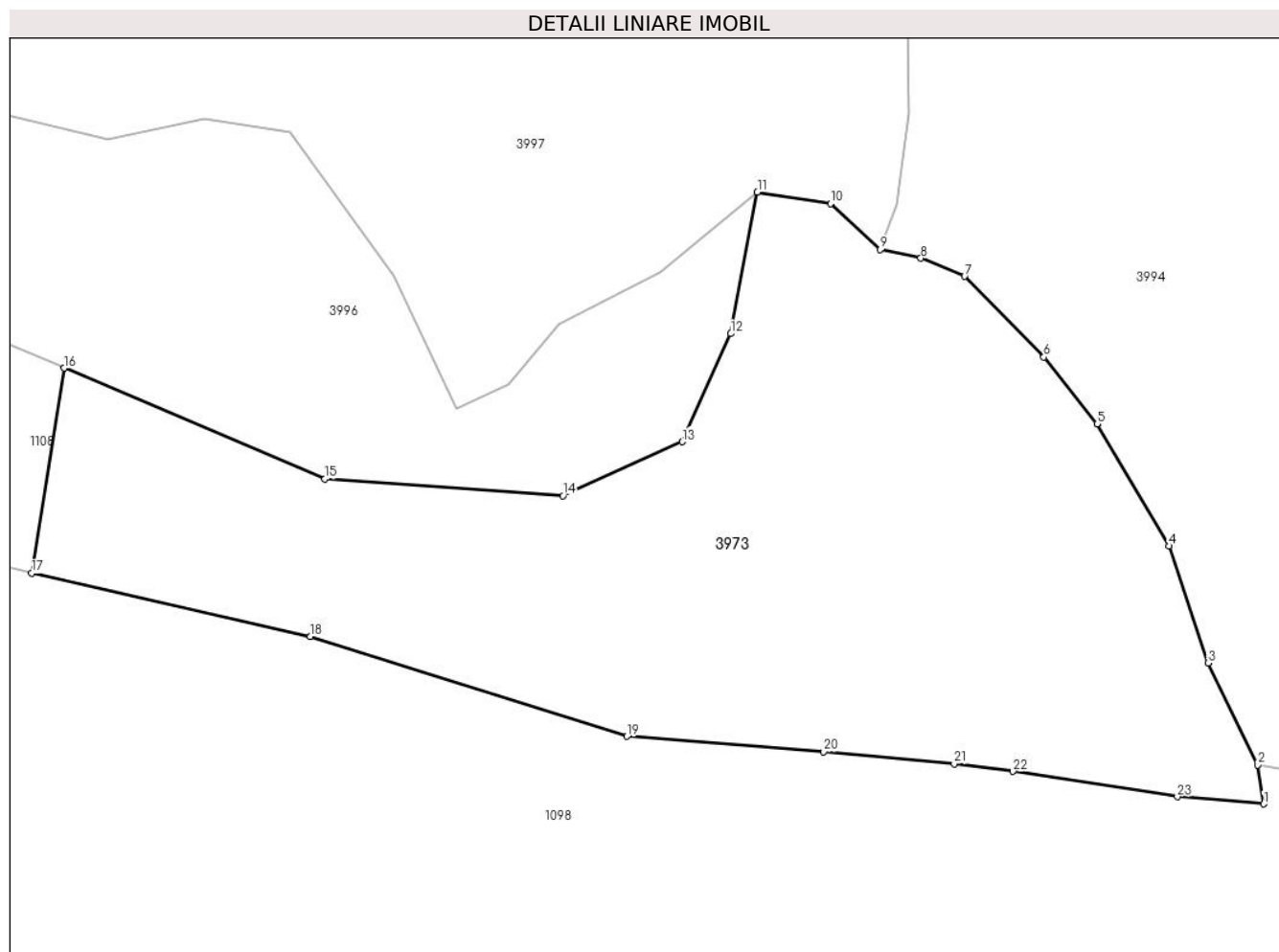
Inscrieri privind dezmembramintele dreptului de proprietate, drepturi reale de garanție și sarcini	Referințe
NU SUNT	

## Anexa Nr. 1 La Partea I

## Teren

Nr cadastral	Suprafața (mp)*	Observații / Referințe
	8.000	

\* Suprafața este determinată în planul de proiecție Stereo 70.



## Date referitoare la teren

Crt	Categorie folosință	Intravilan	Suprafața (mp)	Tarla	Parcelă	Nr. topo	Observații / Referințe
1	padure	NU	8.000	-	-	-	

## Lungime Segmente

1) Valorile lungimilor segmentelor sunt obținute din proiecție în plan.

Punct început	X / Y	Punct sfârșit	X / Y	Lungime segment (** (m)
1	511.249,53 644.358,296	2	511.248,628 644.364,106	5.88
3	511.241,226 644.379,351	4	511.235,421 644.396,802	18.391
5	511.224,619 644.415,045	6	511.216,681 644.425,017	12.746
7	511.204,82 644.437,061	8	511.198,287 644.439,756	7.067
9	511.192,266 644.441,059	10	511.184,798 644.447,926	10.145

Punct început	X / Y	Punct sfârșit	X / Y	Lungime segment (** (m)
2	511.248,628 644.364,106	3	511.241,226 644.379,351	16.947
4	511.235,421 644.396,802	5	511.224,619 644.415,045	21.201
6	511.216,681 644.425,017	7	511.204,82 644.437,061	16.904
8	511.198,287 644.439,756	9	511.192,266 644.441,059	6.16
10	511.184,798 644.447,926	11	511.173,874 644.449,641	11.058

Punct început	X / Y	Punct sfârșit	X / Y	Lungime segment (** (m)
11	511.173,874 644.449,641	12	511.169,902 644.428,511	21.5
13	511.162,644 644.412,372	14	511.144,804 644.404,301	19.581
15	511.109,267 644.406,8	16	511.070,291 644.423,36	42.348
17	511.065,445 644.392,733	18	511.107,119 644.383,295	42.729
19	511.154,343 644.368,376	20	511.183,79 644.366,052	29.539
21	511.203,281 644.364,269	22	511.212,058 644.363,146	8.849
23	511.236,617 644.359,353	1	511.249,53 644.358,296	12.956

Punct început	X / Y	Punct sfârșit	X / Y	Lungime segment (** (m)
12	511.169,902 644.428,511	13	511.162,644 644.412,372	17.696
14	511.144,804 644.404,301	15	511.109,267 644.406,8	35.625
16	511.070,291 644.423,36	17	511.065,445 644.392,733	31.008
18	511.107,119 644.383,295	19	511.154,343 644.368,376	49.525
20	511.183,79 644.366,052	21	511.203,281 644.364,269	19.572
22	511.212,058 644.363,146	23	511.236,617 644.359,353	24.85

\*\* Lungimile segmentelor sunt determinate în planul de proiecție Stereo 70 și sunt rotunjite la 1 milimetru.

\*\*\* Distanța dintre puncte este formată din segmente cumulate ce sunt mai mici decât valoarea 1 milimetru.



**DATE DESPRE IMOBILUL NR. 3974**

Oficiul de Cadastru și Publicitate Imobiliară SUCEAVA  
Biroul de Cadastru și Publicitate Imobiliară Vatra Dornei

**A. Partea I. Descrierea imobilului**

TEREN Extravilan

Adresa: Jud. Suceava

Nr. Crt	Nr cadastral Nr. topografic	Suprafața* (mp)	Observații / Referințe
A1		40.000	Sector cadastral:30 Teren neimprejmuit;

**B. Partea II. Proprietari și acte**

Inscrieri privitoare la dreptul de proprietate și alte drepturi reale		Referințe
/		
Act Notarial nr. 56, din 30/07/2007 emis de BNP Niculina Vasilut (DECLARATIE DE ACORD PENTRU PARTAJ SUCESORAL NR.1003/30.03.2007);		
B1	Intabulare, drept de PROPRIETATE, dobandit prin Succesiune, cota actuala 1/4, cota initiala 1/4 1) <b>VASILUT FELICIA</b>	A1
B2	Intabulare, drept de PROPRIETATE, dobandit prin Succesiune, cota actuala 1/8, cota initiala 1/8 1) <b>IRIMESCU SABINA</b> , LIPSA CNP 2) <b>CANDREA MARIA</b> , LIPSA CNP 3) <b>CHIPERI SILVIA</b> , LIPSA CNP 4) <b>CHIFORESCU ALEXANDRA</b> , LIPSA CNP	A1
Act Notarial nr. 31, din 03/03/2017 emis de BNP Niculina Vasilut;		
B3	Intabulare, drept de PROPRIETATE, dobandit prin Succesiune, cota actuala 1/24, cota initiala 1/24 1) <b>IONESCU CRISTINA</b> , LIPSA CNP 2) <b>IURTEN-TODEREAN LENUTA</b> , LIPSA CNP 3) <b>IURTEN-TODEREAN CATALIN</b> , LIPSA CNP	A1
Act Notarial nr. 19, din 10/03/2023 emis de BNP Niculina Vasilut (CERTIFICAT DE MOSTENITOR NR.19 SUPLEMENTAR LA CERTIFICATU DE MOSTENITOR NR.93 DIN DATA DE 23.12.2020 EMIS IN DOSARUL NR.98/22.12.2020 DE BIN REY OLTICA VERONICA-VATRA DORNEI );		
B4	Intabulare, drept de PROPRIETATE, dobandit prin Succesiune, cota actuala 1/8, cota initiala 1/8 1) <b>CANDREA EUGEN</b> , LIPSA CNP	A1

**C. Partea III. SARCINI .**

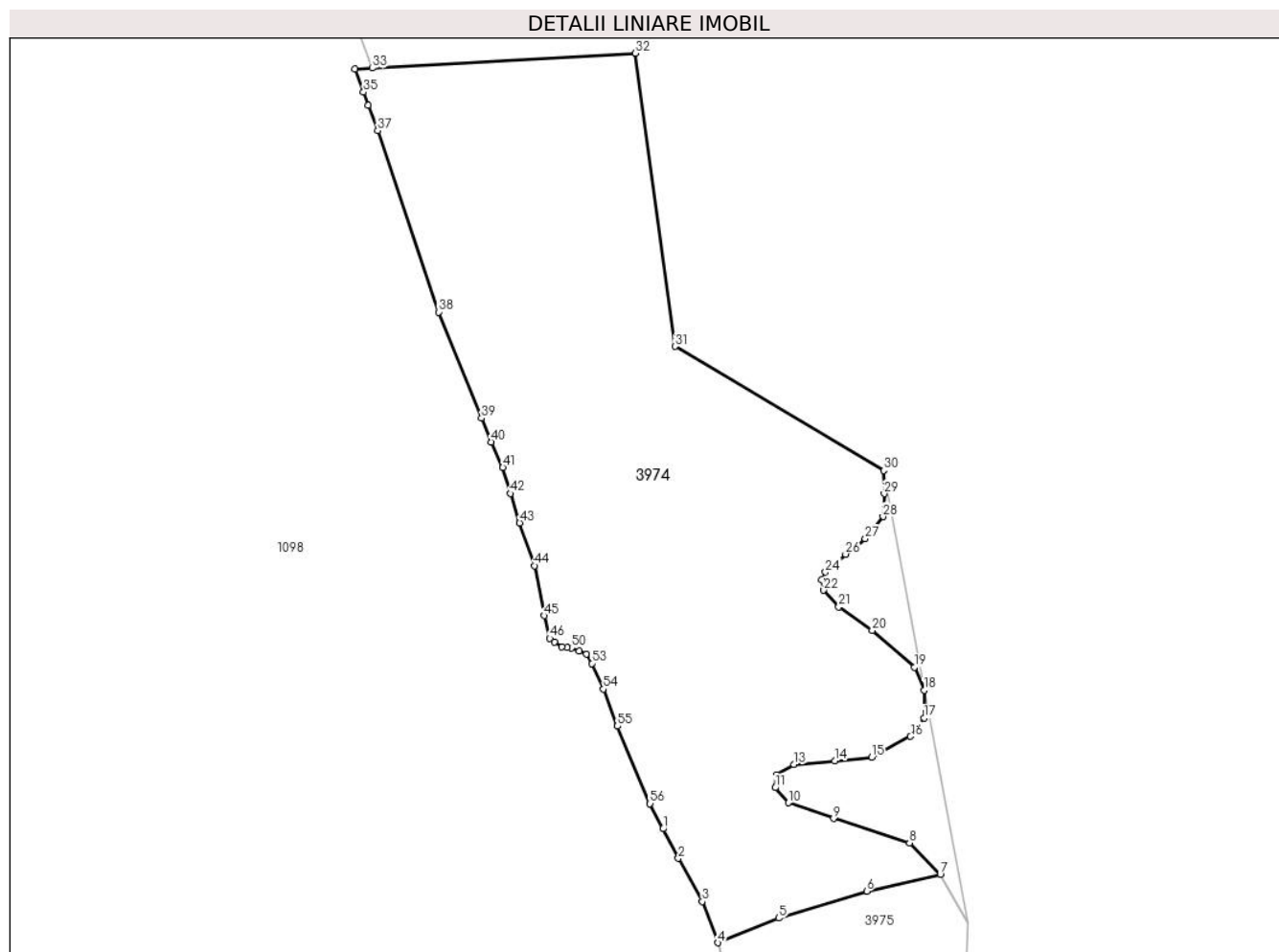
Inscrieri privind dezmembramintele dreptului de proprietate, drepturi reale de garanție și sarcini	Referințe
NU SUNT	

## Anexa Nr. 1 La Partea I

## Teren

Nr cadastral	Suprafața (mp)*	Observații / Referințe
	40.000	

\* Suprafața este determinată în planul de proiecție Stereo 70.



## Date referitoare la teren

Crt	Categorie folosință	Intravilan	Suprafața (mp)	Tarla	Parcelă	Nr. topo	Observații / Referințe
1	padure	NU	40.000	-	-	-	

## Lungime Segmente

1) Valorile lungimilor segmentelor sunt obținute din proiecție în plan.

Punct început	X / Y	Punct sfârșit	X / Y	Lungime segment	Punct început	X / Y	Punct sfârșit	X / Y	Lungime segment	Punct început	X / Y	Punct sfârșit	X / Y	Lungime segment
1	511.857,666 643.400,294	2	511.864,045 643.388,007	13.84 4	2	511.864,045 643.388,007	3	511.874,046 643.370,069	20.53 8	3	511.874,046 643.370,069	4	511.880,555 643.352,923	18.34
4	511.880,555 643.352,923	5	511.905,865 643.363,147	27.29 7	5	511.905,865 643.363,147	6	511.942,436 643.374,315	38.23 8	6	511.942,436 643.374,315	7	511.973,039 643.381,212	31.37 1
7	511.973,039 643.381,212	8	511.960,25 643.394,45	18.40 7	8	511.960,25 643.394,45	9	511.928,614 643.404,546	33.20 8	9	511.928,614 643.404,546	10	511.909,79 643.411,078	19.92 5
10	511.909,79 643.411,078	11	511.904,405 643.417,36	8.274	11	511.904,405 643.417,36	12	511.904,854 643.422,745	5.404	12	511.904,854 643.422,745	13	511.912,258 643.427,008	8.544
13	511.912,258 643.427,008	14	511.929,264 643.428,486	17.07	14	511.929,264 643.428,486	15	511.944,564 643.430,055	15.38	15	511.944,564 643.430,055	16	511.960,674 643.438,718	18.29 2
16	511.960,674 643.438,718	17	511.966,296 643.446,325	9.459	17	511.966,296 643.446,325	18	511.966,296 643.457,9	11.57 5	18	511.966,296 643.457,9	19	511.962,327 643.467,491	10.38

Punct început	X / Y	Punct sfârșit	X / Y	Lungime segment	Punct început	X / Y	Punct sfârșit	X / Y	Lungime segment	Punct început	X / Y	Punct sfârșit	X / Y	Lungime segment
19	511.962,327 643.467,491	20	511.944,802 643.482,838	23.295	20	511.944,802 643.482,838	21	511.930,765 643.492,542	17.065	21	511.930,765 643.492,542	22	511.924,55 643.499,475	9.311
22	511.924,55 643.499,475	23	511.923,832 643.503,783	4.367	23	511.923,832 643.503,783	24	511.925,268 643.507,014	3.536	24	511.925,268 643.507,014	25	511.928,679 643.510,424	4.823
25	511.928,679 643.510,424	26	511.933,697 643.514,452	6.435	26	511.933,697 643.514,452	27	511.941,854 643.520,885	10.388	27	511.941,854 643.520,885	28	511.949,206 643.530,075	11.769
28	511.949,206 643.530,075	29	511.949,76 643.539,59	9.531	29	511.949,76 643.539,59	30	511.949,489 643.549,205	9.619	30	511.949,489 643.549,205	31	511.862,739 643.600,841	100.955
31	511.862,739 643.600,841	32	511.846,216 643.722,703	122.977	32	511.846,216 643.722,703	33	511.736,746 643.716,507	109.645	33	511.736,746 643.716,507	34	511.729,625 643.716,104	7.132
34	511.729,625 643.716,104	35	511.733,13 643.706,552	10.175	35	511.733,13 643.706,552	36	511.735,152 643.701,044	5.867	36	511.735,152 643.701,044	37	511.739,014 643.690,52	11.21
37	511.739,014 643.690,52	38	511.764,414 643.615,113	79.57	38	511.764,414 643.615,113	39	511.782,183 643.571,021	47.538	39	511.782,183 643.571,021	40	511.786,311 643.561,127	10.721
40	511.786,311 643.561,127	41	511.791,073 643.550,491	11.653	41	511.791,073 643.550,491	42	511.794,248 643.539,696	11.252	42	511.794,248 643.539,696	43	511.798,058 643.527,472	12.804
43	511.798,058 643.527,472	44	511.804,25 643.509,692	18.827	44	511.804,25 643.509,692	45	511.808,377 643.488,896	21.202	45	511.808,377 643.488,896	46	511.810,6 643.479,529	9.627
46	511.810,6 643.479,529	47	511.812,581 643.477,923	2.55	47	511.812,581 643.477,923	48	511.815,597 643.476,018	3.567	48	511.815,597 643.476,018	49	511.817,849 643.475,699	2.274
49	511.817,849 643.475,699	50	511.819,566 643.475,541	1.724	50	511.819,566 643.475,541	51	511.822,741 643.474,271	3.42	51	511.822,741 643.474,271	52	511.825,916 643.473,001	3.42
52	511.825,916 643.473,001	53	511.828,139 643.469,032	4.549	53	511.828,139 643.469,032	54	511.832,901 643.458,396	11.653	54	511.832,901 643.458,396	55	511.838,775 643.442,997	16.481
55	511.838,775 643.442,997	56	511.852,269 643.410,771	34.937	56	511.852,269 643.410,771	1	511.857,666 643.400,294	11.785					

\*\* Lungimile segmentelor sunt determinate în planul de proiecție Stereo 70 și sunt rotunjite la 1 milimetru.

\*\*\* Distanța dintre puncte este formată din segmente cumulate ce sunt mai mici decât valoarea 1 milimetru.





**DATE DESPRE IMOBILUL NR. 3975**

Oficiul de Cadastru și Publicitate Imobiliară SUCEAVA  
Biroul de Cadastru și Publicitate Imobiliară Vatra Dornei

**A. Partea I. Descrierea imobilului**

TEREN Extravilan

Adresa: Jud. Suceava

Nr. Crt	Nr cadastral Nr. topografic	Suprafața* (mp)	Observații / Referințe
A1		10.000	Sector cadastral:30 Teren neimprejmuit;

**B. Partea II. Proprietari și acte**

Inscrieri privitoare la dreptul de proprietate și alte drepturi reale		Referințe
/		
Act Notarial nr. 1003, din 30/03/2007 emis de BNP Niculina Vasilut (CERTIFICAT MOSTENITOR NR.56 DIN 30.03.2007, AUTENTIFICAT LA BNP NICULINA VASILUT);		
B1	Intabulare, drept de PROPRIETATE, dobandit prin lesire Din Indiviziune, cota actuala 1/1, cota initiala 1/1 1) VASILUT FELICIA	A1

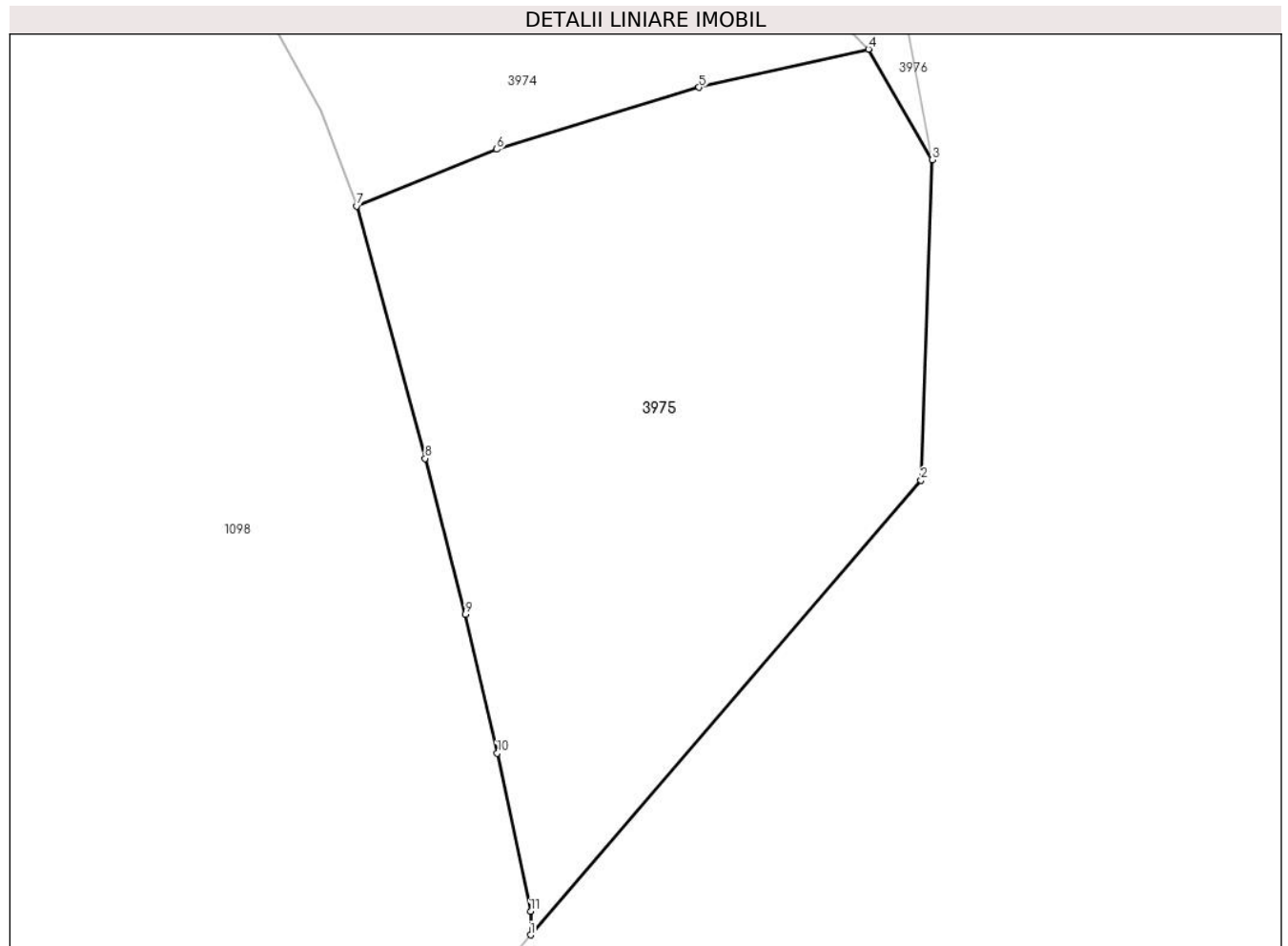
**C. Partea III. SARCINI .**

Inscrieri privind dezmembramintele dreptului de proprietate, drepturi reale de garanție și sarcini	Referințe
NU SUNT	

**Teren**

Nr cadastral	Suprafața (mp)*	Observații / Referințe
	10.000	

\* Suprafața este determinată în planul de proiecție Stereo 70.



**Date referitoare la teren**

Crt	Categorie folosință	Intra vilan	Suprafața (mp)	Tarla	Parcelă	Nr. topo	Observații / Referințe
1	padure	NU	10.000	-	-	-	

**Lungime Segmente**

1) Valorile lungimilor segmentelor sunt obținute din proiecție în plan.

Punct început	X / Y	Punct sfârșit	X / Y	Lungime segment (** (m)
1	511.911,978 643.221,371	2	511.982,536 643.303,415	108.211
2	511.982,536 643.303,415	3	511.984,601 643.361,248	57.87
3	511.984,601 643.361,248	4	511.973,039 643.381,212	23.07
4	511.973,039 643.381,212	5	511.942,436 643.374,315	31.371
5	511.942,436 643.374,315	6	511.905,865 643.363,147	38.238

Punct început	X / Y	Punct sfârșit	X / Y	Lungime segment (** (m)
6	511.905,865 643.363,147	7	511.880,555 643.352,923	27.297
7	511.880,555 643.352,923	8	511.892,938 643.307,362	47.214
8	511.892,938 643.307,362	9	511.900,24 643.279,263	29.032
9	511.900,24 643.279,263	10	511.905,955 643.254,181	25.725
10	511.905,955 643.254,181	11	511.911,988 643.225,606	29.205
11	511.911,988 643.225,606	1	511.911,978 643.221,371	4.235

\*\* Lungimile segmentelor sunt determinate în planul de proiecție Stereo 70 și sunt rotunjite la 1 milimetru.

\*\*\* Distanța dintre puncte este formată din segmente cumulate ce sunt mai mici decât valoarea 1 milimetru.



**DATE DESPRE IMOBILUL NR. 3976**

Oficiul de Cadastru și Publicitate Imobiliară SUCEAVA  
Biroul de Cadastru și Publicitate Imobiliară Vatra Dornei

**A. Partea I. Descrierea imobilului**

TEREN Extravilan

Adresa: Jud. Suceava

Nr. Crt	Nr cadastral Nr. topografic	Suprafața* (mp)	Observații / Referințe
A1		3.663	Sector cadastral:30 Teren neimprejmuit; Top.4553/77 (CF veche 50, CFE 33933_DORNA CANDRENILOR)

**B. Partea II. Proprietari și acte**

Inscrieri privitoare la dreptul de proprietate și alte drepturi reale		Referințe
/		
Act Normativ nr. 7, din 13/03/1996 emis de PARLAMENTUL ROMANIEI;		
B1	Intabulare, drept de PROPRIETATE, dobandit prin Lege, cota actuala 1/1, cota initiala 1/1 1) <b>NEIDENTIFICAT NEIDENTIFICAT</b>	A1
Act Administrativ nr. 5067, din 31/05/2023 emis de PRIMARIA COMUNEI POIANA STAMPEI;		
B2	SE NOTEAZA POSESIA FAPTICA IN FAVOAREA LUI 1) <b>VASILUT FELICIA</b>	A1

**C. Partea III. SARCINI .**

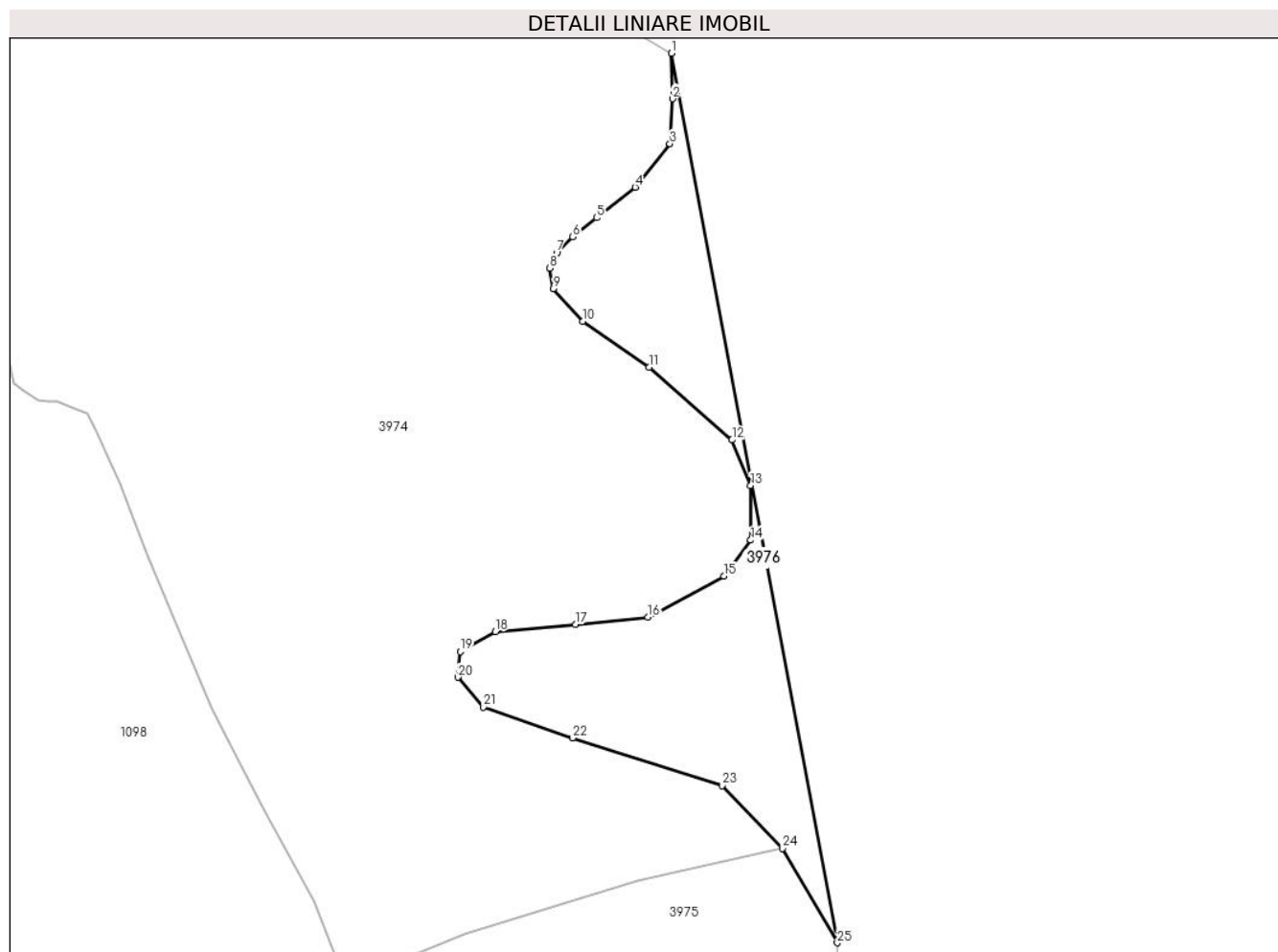
Inscrieri privind dezmembramintele dreptului de proprietate, drepturi reale de garanție și sarcini	Referințe
NU SUNT	

## Anexa Nr. 1 La Partea I

## Teren

Nr cadastral	Suprafața (mp)*	Observații / Referințe
	3.663	Top.4553/77 (CF veche 50, CFE 33933_DORNA CANDRENILOR)

\* Suprafața este determinată în planul de proiecție Stereo 70.



## Date referitoare la teren

Crt	Categorie folosință	Intra vilan	Suprafața (mp)	Tarla	Parcelă	Nr. topo	Observații / Referințe
1	pasune	NU	3.663	-	-	-	

## Lungime Segmente

1) Valorile lungimilor segmentelor sunt obținute din proiecție în plan.

Punct început	X / Y	Punct sfârșit	X / Y	Lungime segment (** (m)
1	511.949,489 643.549,205	2	511.949,76 643.539,59	9.619
3	511.949,206 643.530,075	4	511.941,854 643.520,885	11.769
5	511.933,697 643.514,452	6	511.928,679 643.510,424	6.435
7	511.925,268 643.507,014	8	511.923,832 643.503,783	3.536
9	511.924,55 643.499,475	10	511.930,765 643.492,542	9.311

Punct început	X / Y	Punct sfârșit	X / Y	Lungime segment (** (m)
2	511.949,76 643.539,59	3	511.949,206 643.530,075	9.531
4	511.941,854 643.520,885	5	511.933,697 643.514,452	10.388
6	511.928,679 643.510,424	7	511.925,268 643.507,014	4.823
8	511.923,832 643.503,783	9	511.924,55 643.499,475	4.367
10	511.930,765 643.492,542	11	511.944,802 643.482,838	17.065

Punct început	X / Y	Punct sfârșit	X / Y	Lungime segment (** (m)
11	511.944,802 643.482,838	12	511.962,327 643.467,491	23.295
13	511.966,296 643.457,9	14	511.966,296 643.446,325	11.575
15	511.960,674 643.438,718	16	511.944,564 643.430,055	18.292
17	511.929,264 643.428,486	18	511.912,258 643.427,008	17.07
19	511.904,854 643.422,745	20	511.904,405 643.417,36	5.404
21	511.909,79 643.411,078	22	511.928,614 643.404,546	19.925
23	511.960,25 643.394,45	24	511.973,039 643.381,212	18.407
25	511.984,601 643.361,248	1	511.949,489 643.549,205	191.208

Punct început	X / Y	Punct sfârșit	X / Y	Lungime segment (** (m)
12	511.962,327 643.467,491	13	511.966,296 643.457,9	10.38
14	511.966,296 643.446,325	15	511.960,674 643.438,718	9.459
16	511.944,564 643.430,055	17	511.929,264 643.428,486	15.38
18	511.912,258 643.427,008	19	511.904,854 643.422,745	8.544
20	511.904,405 643.417,36	21	511.909,79 643.411,078	8.274
22	511.928,614 643.404,546	23	511.960,25 643.394,45	33.208
24	511.973,039 643.381,212	25	511.984,601 643.361,248	23.07

\*\* Lungimile segmentelor sunt determinate în planul de proiecție Stereo 70 și sunt rotunjite la 1 milimetru.

\*\*\* Distanța dintre puncte este formată din segmente cumulate ce sunt mai mici decât valoarea 1 milimetru.





**DATE DESPRE IMOBILUL NR. 3977**

Oficiul de Cadastru și Publicitate Imobiliară SUCEAVA  
Biroul de Cadastru și Publicitate Imobiliară Vatra Dornei

**A. Partea I. Descrierea imobilului**

TEREN Extravilan

Adresa: Jud. Suceava

Nr. Crt	Nr cadastral Nr. topografic	Suprafața* (mp)	Observații / Referințe
A1	31531	9.275	Sector cadastral:30 Teren neimprejmuit; CF vechi 3100 Dorna Candrenilor

**B. Partea II. Proprietari și acte**

Inscrieri privitoare la dreptul de proprietate și alte drepturi reale		Referințe
<b>1078 / 14/10/2002</b>		
Hotarare Judecatoreasca nr. 238, din 21/03/2000 emis de Judecătoria V.Dornei;		
B1	Intabulare, drept de PROPRIETATE ieșire din indiviziune, dobandit prin Hotarare Judecatoreasca, cota actuala 1/1, cota initiala 1/1 1) MITROFAN SILVESTRU <i>OBSERVATII: (provenita din conversia CF 3100)</i>	A1

**C. Partea III. SARCINI .**

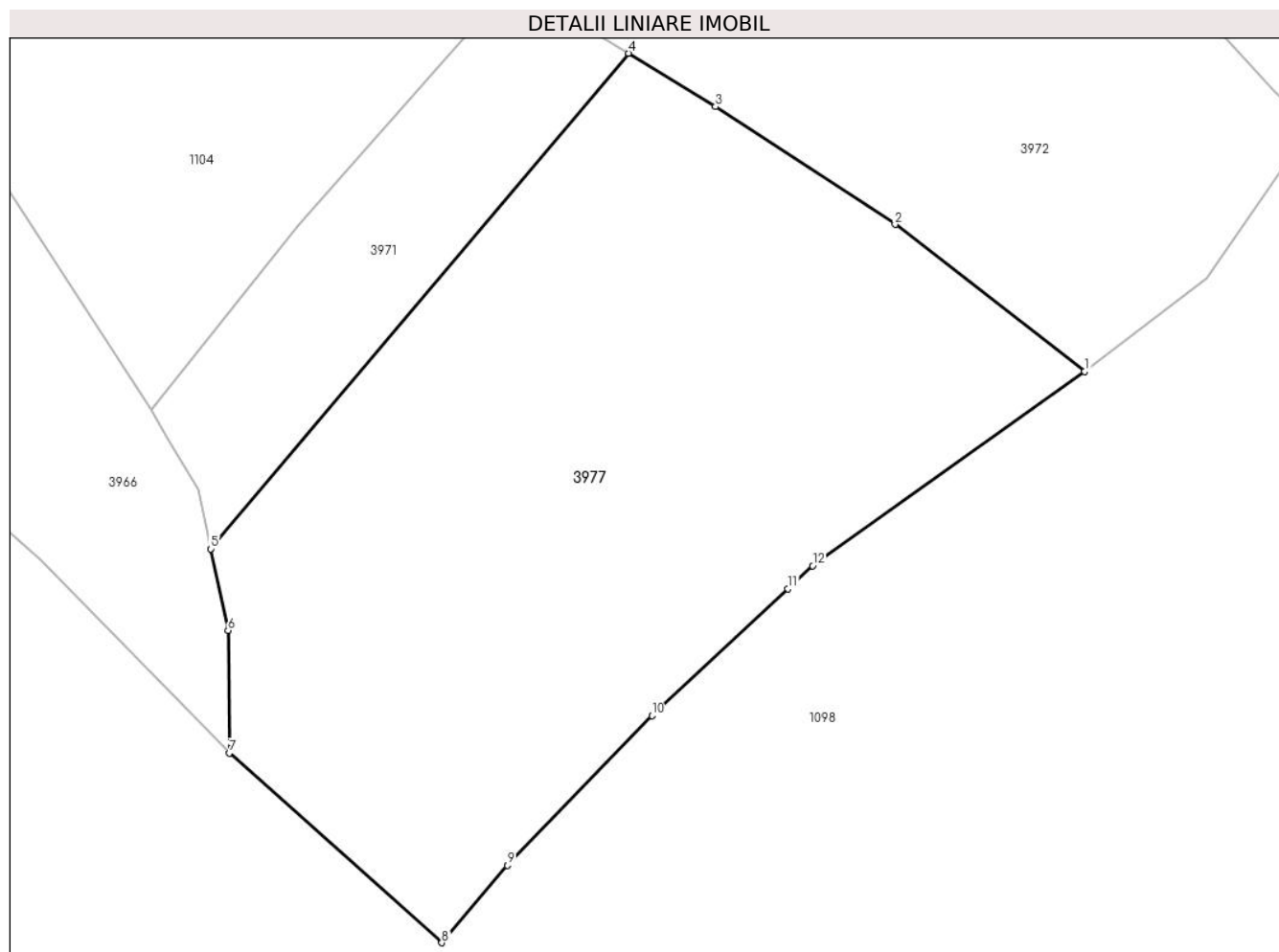
Inscrieri privind dezmembramintele dreptului de proprietate, drepturi reale de garanție și sarcini	Referințe
NU SUNT	

## Anexa Nr. 1 La Partea I

## Teren

Nr cadastral	Suprafața (mp)*	Observații / Referințe
31531	9.275	CF vechi 3100 Dorna Candrenilor

\* Suprafața este determinată în planul de proiecție Stereo 70.



## Date referitoare la teren

Crt	Categorie folosință	Intra vilan	Suprafața (mp)	Tarla	Parcelă	Nr. topo	Observații / Referințe
1	pasune	NU	9.275	-	-	-	nr.top.4553/2731

## Lungime Segmente

1) Valorile lungimilor segmentelor sunt obținute din proiecție în plan.

Punct început	X / Y	Punct sfârșit	X / Y	Lungime segment (** (m)
1	510.843,574 644.373,67	2	510.813,798 644.396,742	37.669
2	510.813,798 644.396,742	3	510.785,592 644.415,247	33.734
3	510.785,592 644.415,247	4	510.771,922 644.423,613	16.027
4	510.771,922 644.423,613	5	510.706,32 644.345,84	101.746
5	510.706,32 644.345,84	6	510.709,049 644.333,048	13.08

Punct început	X / Y	Punct sfârșit	X / Y	Lungime segment (** (m)
6	510.709,049 644.333,048	7	510.709,234 644.313,798	19.251
7	510.709,234 644.313,798	8	510.742,626 644.284,027	44.736
8	510.742,626 644.284,027	9	510.752,915 644.296,182	15.925
9	510.752,915 644.296,182	10	510.775,617 644.319,677	32.671
10	510.775,617 644.319,677	11	510.796,977 644.339,56	29.182
11	510.796,977 644.339,56	12	510.800,858 644.343,172	5.302
12	510.800,858 644.343,172	1	510.843,574 644.373,67	52.486

\*\* Lungimile segmentelor sunt determinate în planul de proiecție Stereo 70 și sunt rotunjite la 1 milimetru.

\*\*\* Distanța dintre puncte este formată din segmente cumulate ce sunt mai mici decât valoarea 1 milimetru.



**DATE DESPRE IMOBILUL NR. 3978**

Oficiul de Cadastru și Publicitate Imobiliară SUCEAVA  
Biroul de Cadastru și Publicitate Imobiliară Vatra Dornei

**A. Partea I. Descrierea imobilului**

TEREN Intravilan

Adresa: Loc. Pilugani, Jud. Suceava

Nr. Crt	Nr cadastral Nr. topografic	Suprafața* (mp)	Observații / Referințe
A1	34571	1.576	Sector cadastral:24 Teren neimprejmit;

**B. Partea II. Proprietari și acte**

Inscrieri privitoare la dreptul de proprietate și alte drepturi reale		Referințe
<b>1125 / 26/01/2023</b>		
Act Notarial nr. 10, din 09/02/2004 emis de Vasiluț Niculina;		
B1	Intabulare, drept de PROPRIETATE, dobandit prin Succesiune, cota actuala 1/3, cota initiala 1/3 1) <b>DONISĂ FLOAREA</b> , Lipsa CNP <i>OBSERVATII: poziție transcrisă din CF hârtie 524 Dorna Candrenilor, înscrisă prin încheierea nr. 559/29.04.2004</i>	A1
Act Notarial nr. 292, din 10/02/2004 emis de Vasiluț Niculina;		
B2	Intabulare, drept de PROPRIETATE, dobandit prin Conventie, cota actuala 3/6, cota initiala 3/6 1) <b>CHIPERI ELISEIU</b> <i>OBSERVATII: poziție transcrisă din CF hârtie 524 Dorna Candrenilor, înscrisă prin încheierea nr. 559/29.04.2004</i>	A1
B3	Intabulare, drept de PROPRIETATE, dobandit prin Conventie, cota actuala 1/6, cota initiala 1/6 1) <b>ODOCHIAN DORINA</b> <i>OBSERVATII: poziție transcrisă din CF hârtie 524 Dorna Candrenilor, înscrisă prin încheierea nr. 559/29.04.2004</i>	A1

**C. Partea III. SARCINI .**

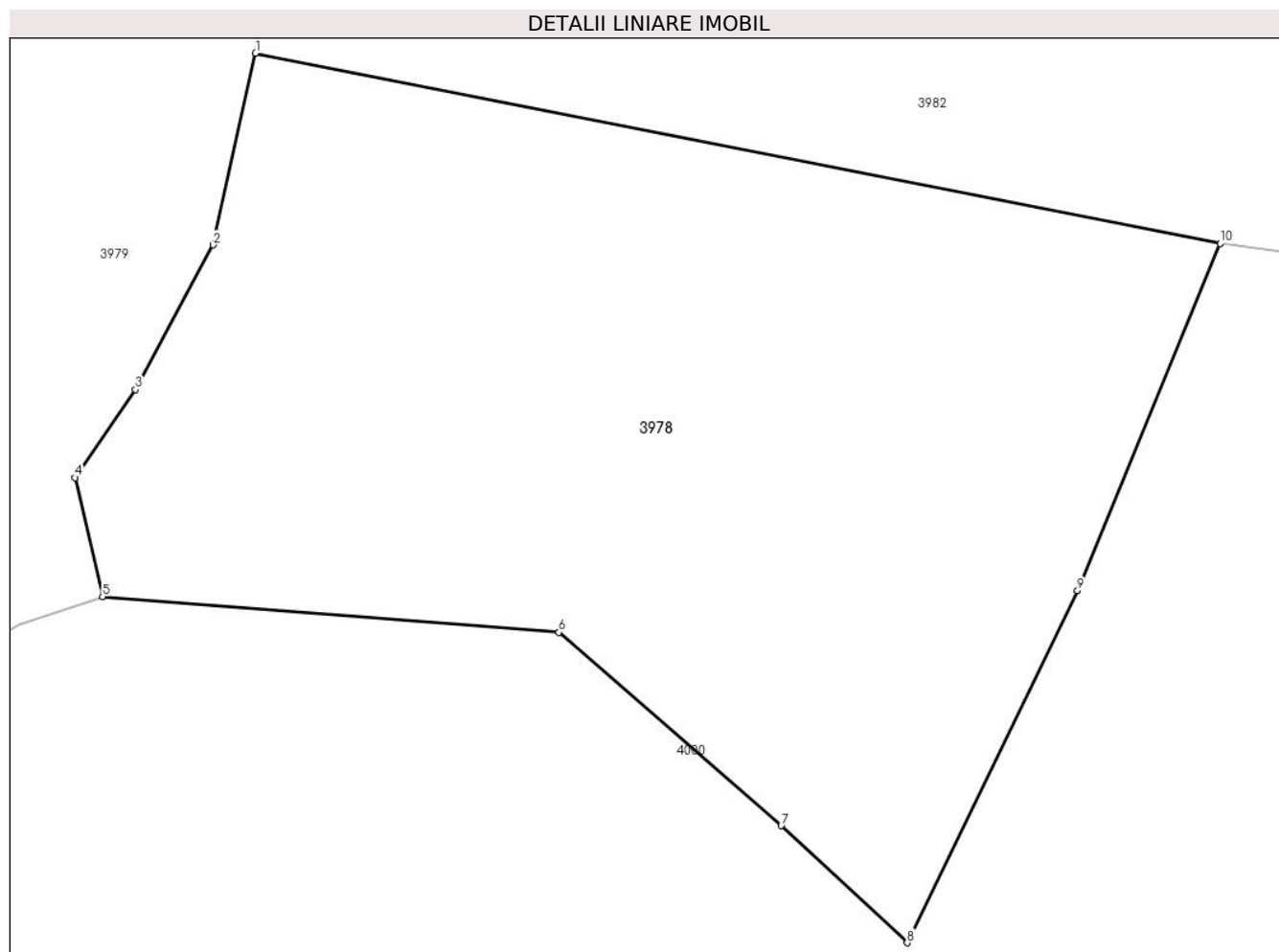
Inscrieri privind dezmembramintele dreptului de proprietate, drepturi reale de garanție și sarcini	Referințe
NU SUNT	

## Anexa Nr. 1 La Partea I

## Teren

Nr cadastral	Suprafața (mp)*	Observații / Referințe
34571	1.576	

\* Suprafața este determinată în planul de proiecție Stereo 70.



## Date referitoare la teren

Crt	Categorie folosință	Intravilan	Suprafața (mp)	Tarla	Parcelă	Nr. topo	Observații / Referințe
1	faneata	DA	1.576	-	-	-	

## Lungime Segmente

1) Valorile lungimilor segmentelor sunt obținute din proiecție în plan.

Punct început	X / Y	Punct sfârșit	X / Y	Lungime segment (** (m)
1	510.604,391 645.000,853	2	510.602,133 644.990,674	10.426
2	510.602,133 644.990,674	3	510.598,004 644.982,986	8.727
3	510.598,004 644.982,986	4	510.594,798 644.978,308	5.671
4	510.594,798 644.978,308	5	510.596,255 644.972,002	6.472
5	510.596,255 644.972,002	6	510.620,511 644.970,093	24.331

Punct început	X / Y	Punct sfârșit	X / Y	Lungime segment (** (m)
6	510.620,511 644.970,093	7	510.632,329 644.959,823	15.657
7	510.632,329 644.959,823	8	510.639,019 644.953,609	9.131
8	510.639,019 644.953,609	9	510.648,072 644.972,308	20.775
9	510.648,072 644.972,308	10	510.655,659 644.990,744	19.936
10	510.655,659 644.990,744	1	510.604,391 645.000,853	52.255

\*\* Lungimile segmentelor sunt determinate în planul de proiecție Stereo 70 și sunt rotunjite la 1 milimetru.

\*\*\* Distanța dintre puncte este formată din segmente cumulate ce sunt mai mici decât valoarea 1 milimetru.





**DATE DESPRE IMOBILUL NR. 3979**

Oficiul de Cadastru și Publicitate Imobiliară SUCEAVA  
Biroul de Cadastru și Publicitate Imobiliară Vatra Dornei

**A. Partea I. Descrierea imobilului**

TEREN Intravilan

Nr. topografic:4338/50

Adresa: Loc. Poiana Stampei, Jud. Suceava

Nr. Crt	Nr cadastral Nr. topografic	Suprafața* (mp)	Observații / Referințe
A1	30660	6.000	Sector cadastral:24 Teren imprejmuit;

**B. Partea II. Proprietari și acte**

Inscrieri privitoare la dreptul de proprietate și alte drepturi reale		Referințe
<b>267 / 10/04/2000</b>		
Act Notarial nr. 2478, din 20/09/1999 emis de BNP Nicolai Rotaru;		
B1	Intabulare, drept de PROPRIETATE bun comun in devalmasie, dobandit prin Conventie, cota actuala 1/1, cota initiala 1/1 1) SANDU GHEORGHE, , sot 2) SANDU FLOAREA, , sotie	A1
<i>OBSERVATII: (provenita din conversia CF 2940 a com. cad. Dorna Candrenilor)</i>		

**C. Partea III. SARCINI .**

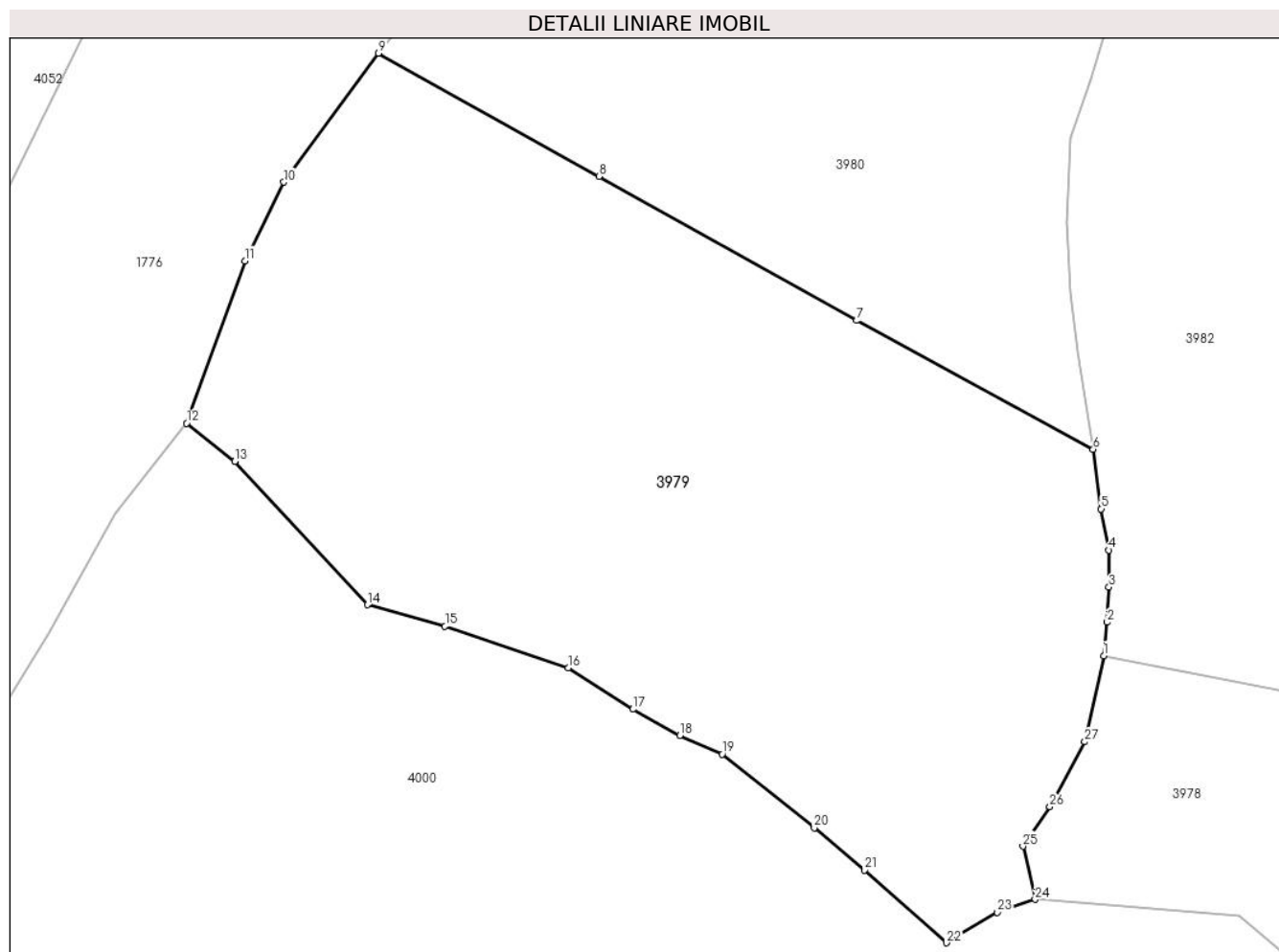
Inscrieri privind dezmembramintele dreptului de proprietate, drepturi reale de garanție și sarcini	Referințe
NU SUNT	

## Anexa Nr. 1 La Partea I

## Teren

Nr cadastral	Suprafața (mp)*	Observații / Referințe
30660	6.000	

\* Suprafața este determinată în planul de proiecție Stereo 70.



## Date referitoare la teren

Crt	Categorie folosință	Intravilan	Suprafața (mp)	Tarla	Parcelă	Nr. topo	Observații / Referințe
1	faneata	DA	6.000	-	-	-	top. 4338/50

## Lungime Segmente

1) Valorile lungimilor segmentelor sunt obținute din proiecție în plan.

Punct început	X / Y	Punct sfârșit	X / Y	Lungime segment (** (m)
1	510.604,391 645.000,853	2	510.604,795 645.004,825	3.992
3	510.604,992 645.008,984	4	510.604,987 645.013,351	4.367
5	510.604,076 645.018,233	6	510.603,14 645.025,285	7.114
7	510.575,108 645.040,545	8	510.544,574 645.057,614	34.981
9	510.518,466 645.072,183	10	510.507,263 645.056,916	18.936

Punct început	X / Y	Punct sfârșit	X / Y	Lungime segment (** (m)
2	510.604,795 645.004,825	3	510.604,992 645.008,984	4.164
4	510.604,987 645.013,351	5	510.604,076 645.018,233	4.966
6	510.603,14 645.025,285	7	510.575,108 645.040,545	31.916
8	510.544,574 645.057,614	9	510.518,466 645.072,183	29.898
10	510.507,263 645.056,916	11	510.502,668 645.047,601	10.387

Punct început	X / Y	Punct sfârșit	X / Y	Lungime segment (** (m)
11	510.502,668 645.047,601	12	510.495,714 645.028,386	20.435
13	510.501,431 645.023,857	14	510.517,143 645.006,887	23.127
15	510.526,343 645.004,343	16	510.540,922 644.999,407	15.392
17	510.548,587 644.994,524	18	510.554,173 644.991,423	6.389
19	510.559,163 644.989,193	20	510.570,085 644.980,493	13.964
21	510.576,065 644.975,488	22	510.585,779 644.966,872	12.985
23	510.591,784 644.970,491	24	510.596,255 644.972,002	4.719
25	510.594,798 644.978,308	26	510.598,004 644.982,986	5.671
27	510.602,133 644.990,674	1	510.604,391 645.000,853	10.426

Punct început	X / Y	Punct sfârșit	X / Y	Lungime segment (** (m)
12	510.495,714 645.028,386	13	510.501,431 645.023,857	7.294
14	510.517,143 645.006,887	15	510.526,343 645.004,343	9.545
16	510.540,922 644.999,407	17	510.548,587 644.994,524	9.088
18	510.554,173 644.991,423	19	510.559,163 644.989,193	5.466
20	510.570,085 644.980,493	21	510.576,065 644.975,488	7.798
22	510.585,779 644.966,872	23	510.591,784 644.970,491	7.011
24	510.596,255 644.972,002	25	510.594,798 644.978,308	6.472
26	510.598,004 644.982,986	27	510.602,133 644.990,674	8.727

\*\* Lungimile segmentelor sunt determinate în planul de proiecție Stereo 70 și sunt rotunjite la 1 milimetru.

\*\*\* Distanța dintre puncte este formată din segmente cumulate ce sunt mai mici decât valoarea 1 milimetru.



**DATE DESPRE IMOBILUL NR. 3980**

Oficiul de Cadastru și Publicitate Imobiliară SUCEAVA  
Biroul de Cadastru și Publicitate Imobiliară Vatra Dornei

**A. Partea I. Descrierea imobilului**

TEREN Intravilan

Adresa: Loc. Poiana Stampei, Jud. Suceava

Nr. Crt	Nr cadastral Nr. topografic	Suprafața* (mp)	Observații / Referințe
A1		5.530	Sector cadastral:24 Teren neimprejmuit; Top. 4338/20 CF 2923 Dorna Candrenilor _NECONVERTITA

**B. Partea II. Proprietari și acte**

Inscrieri privitoare la dreptul de proprietate și alte drepturi reale		Referințe
/		
Act Notarial nr. 1565, din 29/07/1999 emis de BNP STELIAN CATARGIU;		
B1	Intabulare, drept de PROPRIETATE, dobandit prin Conventie, cota actuala 1/1, cota initiala 1/1 1) VASILUT MIRCEA 2) VASILUT EUZEBIA	A1

**C. Partea III. SARCINI .**

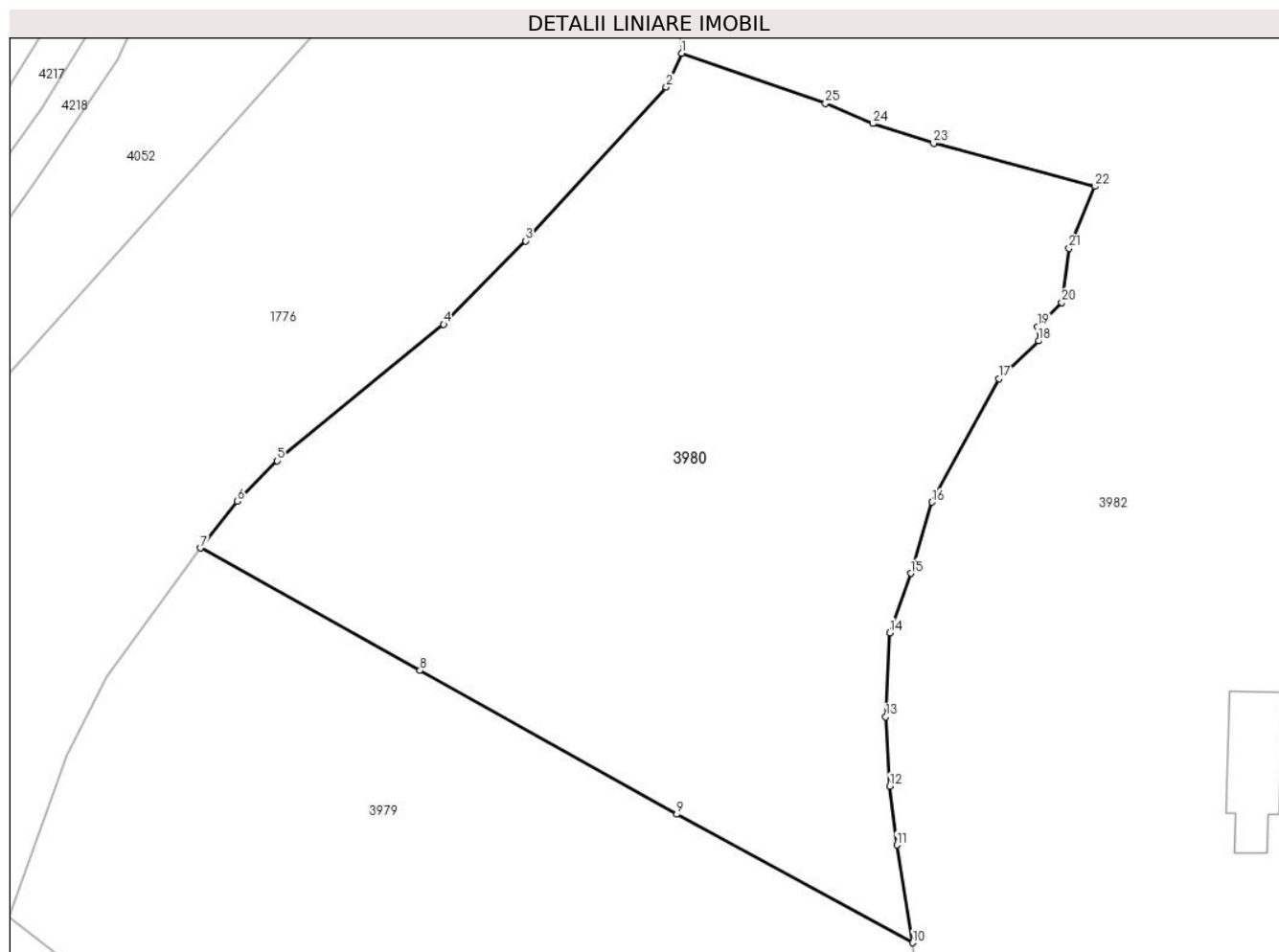
Inscrieri privind dezmembramintele dreptului de proprietate, drepturi reale de garanție și sarcini	Referințe
NU SUNT	

## Anexa Nr. 1 La Partea I

## Teren

Nr cadastral	Suprafața (mp)*	Observații / Referințe
	5.530	Top. 4338/20 CF 2923 Dorna Candrenilor_NECONVERTITA

\* Suprafața este determinată în planul de proiecție Stereo 70.



## Date referitoare la teren

Crt	Categorie folosință	Intravilan	Suprafața (mp)	Tarla	Parcelă	Nr. topo	Observații / Referințe
1	faneata	DA	5.530	-	-	-	

## Lungime Segmente

1) Valorile lungimilor segmentelor sunt obținute din proiecție în plan.

Punct început	X / Y	Punct sfârșit	X / Y	Lungime segment (** (m)
1	510.575,709 645.130,955	2	510.573,838 645.126,913	4.454
3	510.557,121 645.108,663	4	510.547,392 645.098,751	13.889
5	510.527,619 645.082,526	6	510.522,85 645.077,719	6.771
7	510.518,466 645.072,183	8	510.544,574 645.057,614	29.898
9	510.575,108 645.040,545	10	510.603,14 645.025,285	31.916

Punct început	X / Y	Punct sfârșit	X / Y	Lungime segment (** (m)
2	510.573,838 645.126,913	3	510.557,121 645.108,663	24.749
4	510.547,392 645.098,751	5	510.527,619 645.082,526	25.578
6	510.522,85 645.077,719	7	510.518,466 645.072,183	7.062
8	510.544,574 645.057,614	9	510.575,108 645.040,545	34.981
10	510.603,14 645.025,285	11	510.601,254 645.036,886	11.753

Punct început	X / Y	Punct sfârșit	X / Y	Lungime segment (** (m)
11	510.601,254 645.036,886	12	510.600,407 645.043,886	7.051
13	510.599,941 645.052,129	14	510.600,404 645.062,114	9.996
15	510.602,903 645.069,173	16	510.605,457 645.077,624	8.828
17	510.613,418 645.092,315	18	510.618,104 645.096,779	6.472
19	510.617,999 645.098,476	20	510.620,884 645.101,344	4.068
21	510.621,734 645.107,786	22	510.624,815 645.115,143	7.976
23	510.605,633 645.120,254	24	510.598,396 645.122,592	7.605
25	510.592,773 645.124,995	1	510.575,709 645.130,955	18.075

Punct început	X / Y	Punct sfârșit	X / Y	Lungime segment (** (m)
12	510.600,407 645.043,886	13	510.599,941 645.052,129	8.256
14	510.600,404 645.062,114	15	510.602,903 645.069,173	7.488
16	510.605,457 645.077,624	17	510.613,418 645.092,315	16.709
18	510.618,104 645.096,779	19	510.617,999 645.098,476	1.7
20	510.620,884 645.101,344	21	510.621,734 645.107,786	6.498
22	510.624,815 645.115,143	23	510.605,633 645.120,254	19.851
24	510.598,396 645.122,592	25	510.592,773 645.124,995	6.115

\*\* Lungimile segmentelor sunt determinate în planul de proiecție Stereo 70 și sunt rotunjite la 1 milimetru.

\*\*\* Distanța dintre puncte este formată din segmente cumulate ce sunt mai mici decât valoarea 1 milimetru.





**DATE DESPRE IMOBILUL NR. 3981**

Oficiul de Cadastru și Publicitate Imobiliară SUCEAVA  
Biroul de Cadastru și Publicitate Imobiliară Vatra Dornei

**A. Partea I. Descrierea imobilului**

TEREN Extravilan

Adresa: Jud. Suceava

Nr. Crt	Nr cadastral Nr. topografic	Suprafața* (mp)	Observații / Referințe
A1		8.626	Sector cadastral:24 Teren imprejmuit; 4442/13 parte_CF 507 Dorna Candrenilor( 32569_Poiana Stampei)

**B. Partea II. Proprietari și acte**

Inscrieri privitoare la dreptul de proprietate și alte drepturi reale		Referințe
/		
Act Normativ nr. 7, din 13/03/1996 emis de PARLAMENTUL ROMANIEI;		
B1	Intabulare, drept de PROPRIETATE, dobandit prin Lege, cota actuala 1/1, cota initiala 1/1 1) <b>NEIDENTIFICAT NEIDENTIFICAT</b>	A1
Act Administrativ nr. 7132, din 19/09/2022 emis de PRIMARIA COMUNEI POIANA STAMPEI;		
B2	SE NOTEAZA POSESIA FAPTICA IN FAVOAREA LUI 1) <b>PILUG MIRCEA</b> 2) <b>PILUG LIDIA</b>	A1

**C. Partea III. SARCINI .**

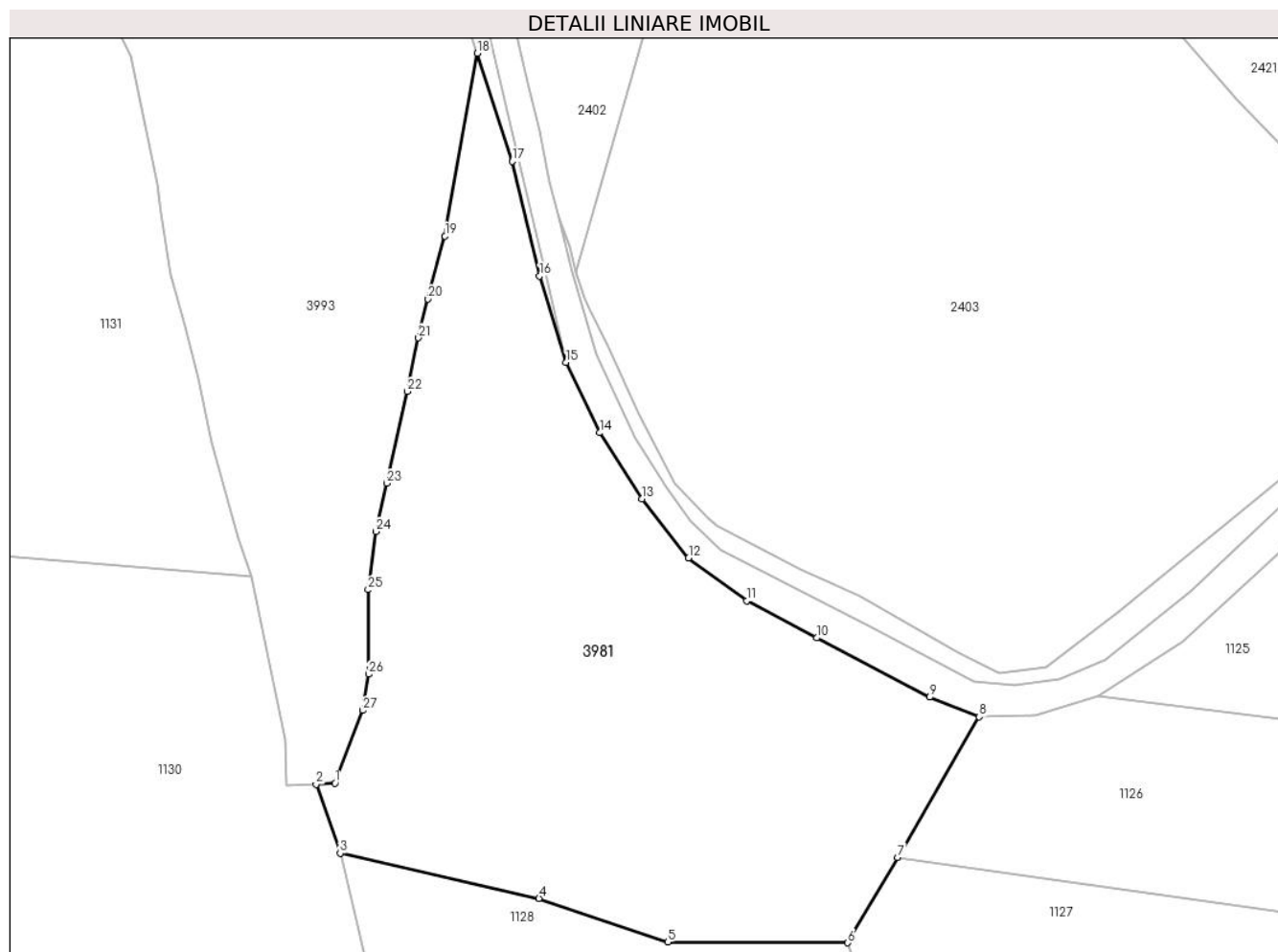
Inscrieri privind dezmembramintele dreptului de proprietate, drepturi reale de garanție și sarcini	Referințe
NU SUNT	

## Anexa Nr. 1 La Partea I

## Teren

Nr cadastral	Suprafața (mp)*	Observații / Referințe
	8.626	4442/13 parte_CF 507 Dorna Candrenilor( 32569_Poiana Stampei)

\* Suprafața este determinată în planul de proiecție Stereo 70.



## Date referitoare la teren

Crt	Categorie folosință	Intravilan	Suprafața (mp)	Tarla	Parcelă	Nr. topo	Observații / Referințe
1	pașune	NU	8.626	-	-	-	

## Lungime Segmente

1) Valorile lungimilor segmentelor sunt obținute din proiecție în plan.

Punct început	X / Y	Punct sfârșit	X / Y	Lungime segment (** (m)
1	511.360,791 644.973,382	2	511.357,262 644.973,182	3.535
3	511.361,716 644.960,447	4	511.398,429 644.952,126	37.644
5	511.422,233 644.944,085	6	511.455,442 644.943,937	33.209
7	511.464,622 644.959,69	8	511.479,726 644.985,61	30.0
9	511.470,507 644.989,236	10	511.449,716 645.000,183	23.497

Punct început	X / Y	Punct sfârșit	X / Y	Lungime segment (** (m)
2	511.357,262 644.973,182	3	511.361,716 644.960,447	13.491
4	511.398,429 644.952,126	5	511.422,233 644.944,085	25.125
6	511.455,442 644.943,937	7	511.464,622 644.959,69	18.233
8	511.479,726 644.985,61	9	511.470,507 644.989,236	9.906
10	511.449,716 645.000,183	11	511.436,836 645.007,045	14.594

Punct început	X / Y	Punct sfârşit	X / Y	Lungime segment (** (m)
11	511.436,836 645.007,045	12	511.426,045 645.014,95	13.377
13	511.417,452 645.025,864	14	511.409,635 645.038,028	14.459
15	511.403,437 645.051,017	16	511.398,539 645.066,936	16.655
17	511.393,483 645.088,087	18	511.387,058 645.108,045	20.967
19	511.381,058 645.074,326	20	511.377,96 645.062,679	12.052
21	511.376,179 645.055,532	22	511.374,12 645.045,654	10.09
23	511.370,307 645.028,705	24	511.368,342 645.019,791	9.128
25	511.366,896 645.009,062	26	511.366,957 644.993,501	15.561
27	511.365,907 644.986,792	1	511.360,791 644.973,382	14.353

Punct început	X / Y	Punct sfârşit	X / Y	Lungime segment (** (m)
12	511.426,045 645.014,95	13	511.417,452 645.025,864	13.891
14	511.409,635 645.038,028	15	511.403,437 645.051,017	14.392
16	511.398,539 645.066,936	17	511.393,483 645.088,087	21.747
18	511.387,058 645.108,045	19	511.381,058 645.074,326	34.249
20	511.377,96 645.062,679	21	511.376,179 645.055,532	7.366
22	511.374,12 645.045,654	23	511.370,307 645.028,705	17.373
24	511.368,342 645.019,791	25	511.366,896 645.009,062	10.826
26	511.366,957 644.993,501	27	511.365,907 644.986,792	6.791

\*\* Lungimile segmentelor sunt determinate în planul de proiecție Stereo 70 și sunt rotunjite la 1 milimetru.

\*\*\* Distanța dintre puncte este formată din segmente cumulate ce sunt mai mici decât valoarea 1 milimetru.





## DATE DESPRE IMOBILUL NR. 3982

Oficiul de Cadastru și Publicitate Imobiliară SUCEAVA  
Biroul de Cadastru și Publicitate Imobiliară Vatra Dornei

## A. Partea I. Descrierea imobilului

TEREN Necunoscut

Adresa: Loc. Pilugani, Str Chipereni, Nr. 17, Jud. Suceava

Nr. Crt	Nr cadastral Nr. topografic	Suprafața* (mp)	Observații / Referințe
A1	34572	Din acte: 44.039 Masurata: 44.034	Sector cadastral:24 Teren imprejmuit;

## Construcții

Crt	Nr cadastral Nr. topografic	Adresa	Observații / Referințe
A1.1	34572-C1	Loc. Pilugani, Str Chipereni, Nr. 17, Jud. Suceava	Nr. niveluri:1; S. construita la sol:82 mp; S. construita desfasurata:82 mp; Cladire locuinta edificata din lemn in anul 1918, cu regim de inaltime P, cu suprafata construita desfasurata de 82 mp.
A1.2	34572-C2	Loc. Pilugani, Str Chipereni, Nr. 17, Jud. Suceava	Nr. niveluri:1; S. construita la sol:110 mp; S. construita desfasurata:110 mp; Anexa cu grajd si fanar, edificata din lemn in anul 1918, cu regim de inaltime P, cu suprafata construita desfasurata de 110 mp.
A1.3	34572-C3	Loc. Pilugani, Str Chipereni, Nr. 17, Jud. Suceava	Nr. niveluri:1; S. construita la sol:30 mp; S. construita desfasurata:30 mp; Garaj edificat din lemn in anul 1970, cu regim de inaltime P, cu suprafata construita desfasurata de 30 mp.
A1.4	34572-C4	Loc. Pilugani, Str Chipereni, Nr. 17, Jud. Suceava	Nr. niveluri:1; S. construita la sol:53 mp; S. construita desfasurata:53 mp; Bucatarie de vara edificata din lemn in anul 1970, cu regim de inaltime P, cu suprafata construita desfasurata de 53 mp.
A1.5	34572-C5	Loc. Pilugani, Str Chipereni, Nr. 17, Jud. Suceava	Nr. niveluri:1; S. construita la sol:49 mp; S. construita desfasurata:49 mp; Magazie edificata din lemn in anul 1970, cu regim de inaltime P, cu suprafata construita desfasurata de 49 mp.
A1.6	34572-C6	Loc. Pilugani, Str Chipereni, Nr. 17, Jud. Suceava	Nr. niveluri:1; S. construita la sol:30 mp; S. construita desfasurata:30 mp; Magazie edificata din lemn in anul 1970, cu regim de inaltime P, cu suprafata construita desfasurata de 30 mp.
A1.7	34572-C7	Loc. Pilugani, Str Chipereni, Nr. 17, Jud. Suceava	Nr. niveluri:1; S. construita la sol:55 mp; S. construita desfasurata:55 mp; Garaj edificat din lemn in anul 1970, cu regim de inaltime P, cu suprafata construita desfasurata de 55 mp.

## B. Partea II. Proprietari și acte

Inscrieri privitoare la dreptul de proprietate și alte drepturi reale	Referințe
<b>1123 / 26/01/2023</b>	
Act Notarial nr. 10, din 09/02/2004 emis de Vasiluț Niculina;	
B1	A1
Intabulare, drept de PROPRIETATE, dobandit prin Succesiune, cota actuala 1/3, cota initiala 1/3	
1) <b>DONISĂ FLOAREA</b> , Lipsa CNP	
<i>OBSERVATII: poziție transcrisă din CF 524 Dorna Candrenilor, înscrisă prin încheierea nr. 559/29.04.2004</i>	
Act Notarial nr. 292, din 10/02/2004 emis de Vasiluț Niculina;	
B2	A1
Intabulare, drept de PROPRIETATE, dobandit prin Conventie, cota actuala 3/6, cota initiala 3/6	
1) <b>CHIPERI ELISEIU</b>	
<i>OBSERVATII: poziție transcrisă din CF 524 Dorna Candrenilor, înscrisă prin încheierea nr. 559/29.04.2004</i>	
B3	A1
Intabulare, drept de PROPRIETATE, dobandit prin Conventie, cota actuala 1/6, cota initiala 1/6	
1) <b>ODOCHIAN DORINA</b>	
<i>OBSERVATII: poziție transcrisă din CF 524 Dorna Candrenilor, înscrisă prin încheierea nr. 559/29.04.2004</i>	
Act Administrativ nr. 9538, din 07/12/2022 emis de Comuna Poiana Stampei (act administrativ nr 9648 din 13.12.2022, emis de Primăria comunei Poiana Stampei);	
B4	A1.1, A1.2, A1.4
Intabulare, drept de PROPRIETATE, dobandit prin Lege, cota actuala 1/1, cota initiala 1/1	
1) <b>CHIPERI ELISEIU</b>	
/	

Inscrieri privitoare la dreptul de proprietate și alte drepturi reale		Referințe
Act Administrativ nr. 2981, din 31/03/2023 emis de PRIMARIA COMUNEI POIANA STAMPEI;		
B5	Intabulare, drept de PROPRIETATE, dobandit prin Lege, cota actuala 1/1, cota initiala 1/1 1) CHIPERI ELISEIU	A1.3, A1.5, A1.6, A1.7

**C. Partea III. SARCINI .**

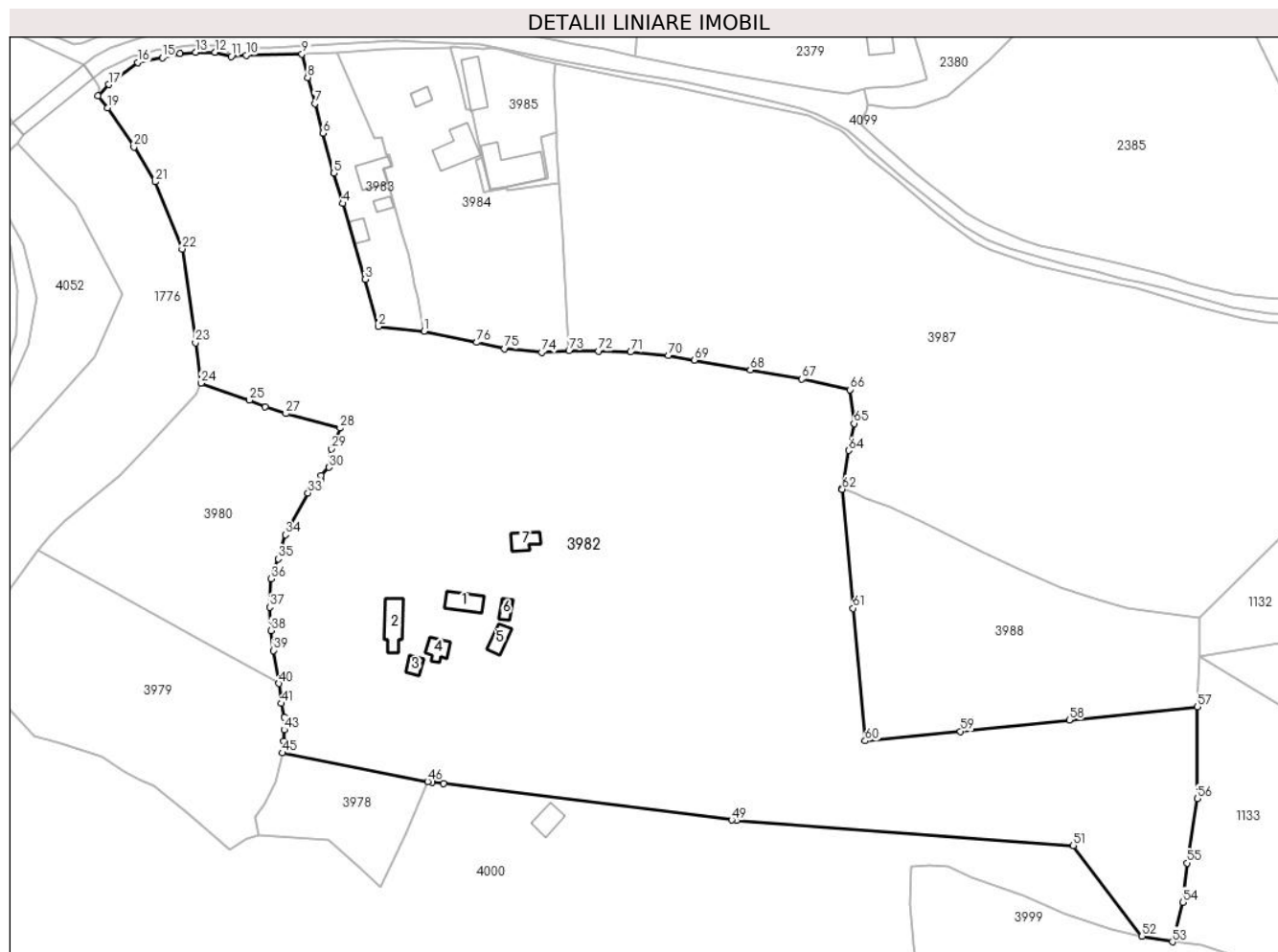
Inscrieri privind dezmembramintele dreptului de proprietate, drepturi reale de garanție și sarcini	Referințe
NU SUNT	

## Anexa Nr. 1 La Partea I

## Teren

Nr cadastral	Suprafața (mp)*	Observații / Referințe
34572	Din acte: 44.039 Masurata: 44.034	

\* Suprafața este determinată în planul de proiecție Stereo 70.



## Date referitoare la teren

Crt	Categorie folosință	Intra vilan	Suprafața (mp)	Tarla	Parcelă	Nr. topo	Observații / Referințe
1	curți constructii	DA	1.356	-	-	-	
2	curți constructii	DA	163	-	-	-	
3	arabil	DA	186	-	-	-	Parcela 3N serveste ca si cale de acces.
4	drum	DA	1.342	-	-	-	
5	faneata	DA	12.700	-	-	-	
6	faneata	DA	20.368	-	-	-	
7	faneata	NU	6.013	-	-	-	
8	pasune	NU	1.905	-	-	-	

## Date referitoare la construcții

Crt	Număr	Destinație construcție	Supraf. (mp)	Situație juridică	Observații / Referințe
A1.1	34572-C1	construcții de locuințe	82	Cu acte	Nr. niveluri:1; S. construita la sol:82 mp; S. construita desfasurata:82 mp; Cladire locuinta edificata din lemn in anul 1918, cu regim de inaltime P, cu suprafata construita desfasurata de 82 mp.

Crt	Număr	Destinație construcție	Supraf. (mp)	Situație juridică	Observații / Referințe
A1.2	34572-C2	construcții anexa	110	Cu acte	Nr. niveluri:1; S. construita la sol:110 mp; S. construita desfasurata:110 mp; Anexa cu grajd si fanar, edificata din lemn in anul 1918, cu regim de inaltime P, cu suprafata construita desfasurata de 110 mp.
A1.3	34572-C3	construcții anexa	30	Cu acte	Nr. niveluri:1; S. construita la sol:30 mp; S. construita desfasurata:30 mp; Garaj edificat din lemn in anul 1970, cu regim de inaltime P, cu suprafata construita desfasurata de 30 mp.
A1.4	34572-C4	construcții anexa	53	Cu acte	Nr. niveluri:1; S. construita la sol:53 mp; S. construita desfasurata:53 mp; Bucatarie de vara edificata din lemn in anul 1970, cu regim de inaltime P, cu suprafata construita desfasurata de 53 mp.
A1.5	34572-C5	construcții anexa	49	Cu acte	Nr. niveluri:1; S. construita la sol:49 mp; S. construita desfasurata:49 mp; Magazie edificata din lemn in anul 1970, cu regim de inaltime P, cu suprafata construita desfasurata de 49 mp.
A1.6	34572-C6	construcții anexa	30	Cu acte	Nr. niveluri:1; S. construita la sol:30 mp; S. construita desfasurata:30 mp; Magazie edificata din lemn in anul 1970, cu regim de inaltime P, cu suprafata construita desfasurata de 30 mp.
A1.7	34572-C7	construcții anexa	55	Cu acte	Nr. niveluri:1; S. construita la sol:55 mp; S. construita desfasurata:55 mp; Garaj edificat din lemn in anul 1970, cu regim de inaltime P, cu suprafata construita desfasurata de 55 mp.

**Lungime Segmente**

1) Valorile lungimilor segmentelor sunt obținute din proiecție în plan.

Punct început	X / Y	Punct sfârșit	X / Y	Lungime segment	Punct început	X / Y	Punct sfârșit	X / Y	Lungime segment	Punct început	X / Y	Punct sfârșit	X / Y	Lungime segment
1	510.654,318 645.149,302	2	510.638,235 645.150,983	16.17 1	2	510.638,235 645.150,983	3	510.633,629 645.167,586	17.23	3	510.633,629 645.167,586	4	510.625,725 645.194,27	27.83
4	510.625,725 645.194,27	5	510.622,496 645.204,922	11.13 1	5	510.622,496 645.204,922	6	510.618,655 645.218,953	14.54 7	6	510.618,655 645.218,953	7	510.615,837 645.229,367	10.78 9
7	510.615,837 645.229,367	8	510.613,29 645.238,552	9.532	8	510.613,29 645.238,552	9	510.611,341 645.246,911	8.583	9	510.611,341 645.246,911	10	510.591,602 645.246,491	19.74 3
10	510.591,602 645.246,491	11	510.586,359 645.245,995	5.266	11	510.586,359 645.245,995	12	510.580,719 645.247,499	5.837	12	510.580,719 645.247,499	13	510.573,843 645.247,448	6.876
13	510.573,843 645.247,448	14	510.568,336 645.247,091	5.519	14	510.568,336 645.247,091	15	510.562,084 645.245,513	6.448	15	510.562,084 645.245,513	16	510.553,467 645.243,885	8.769
16	510.553,467 645.243,885	17	510.543,204 645.236,151	12.85 1	17	510.543,204 645.236,151	18	510.539,379 645.232,196	5.502	18	510.539,379 645.232,196	19	510.542,903 645.227,892	5.563
19	510.542,903 645.227,892	20	510.552,141 645.214,174	16.53 9	20	510.552,141 645.214,174	21	510.559,533 645.201,867	14.35 6	21	510.559,533 645.201,867	22	510.569,106 645.178,233	25.49 9
22	510.569,106 645.178,233	23	510.573,816 645.145,243	33.32 5	23	510.573,816 645.145,243	24	510.575,709 645.130,955	14.41 3	24	510.575,709 645.130,955	25	510.592,773 645.124,995	18.07 5
25	510.592,773 645.124,995	26	510.598,396 645.122,592	6.115	26	510.598,396 645.122,592	27	510.605,633 645.120,254	7.605	27	510.605,633 645.120,254	28	510.624,815 645.115,143	19.85 1
28	510.624,815 645.115,143	29	510.621,734 645.107,786	7.976	29	510.621,734 645.107,786	30	510.620,884 645.101,344	6.498	30	510.620,884 645.101,344	31	510.617,999 645.098,476	4.068
31	510.617,999 645.098,476	32	510.618,104 645.096,779	1.7	32	510.618,104 645.096,779	33	510.613,418 645.092,315	6.472	33	510.613,418 645.092,315	34	510.605,457 645.077,624	16.70 9
34	510.605,457 645.077,624	35	510.602,903 645.069,173	8.828	35	510.602,903 645.069,173	36	510.600,404 645.062,114	7.488	36	510.600,404 645.062,114	37	510.599,941 645.052,129	9.996
37	510.599,941 645.052,129	38	510.600,407 645.043,886	8.256	38	510.600,407 645.043,886	39	510.601,254 645.036,886	7.051	39	510.601,254 645.036,886	40	510.603,14 645.025,285	11.75 3
40	510.603,14 645.025,285	41	510.604,076 645.018,233	7.114	41	510.604,076 645.018,233	42	510.604,987 645.013,351	4.966	42	510.604,987 645.013,351	43	510.604,992 645.008,984	4.367
43	510.604,992 645.008,984	44	510.604,795 645.004,825	4.164	44	510.604,795 645.004,825	45	510.604,391 645.000,853	3.992	45	510.604,391 645.000,853	46	510.655,659 644.990,744	52.25 5
46	510.655,659 644.990,744	47	510.657,068 644.990,566	1.42	47	510.657,068 644.990,566	48	510.661,241 644.990,039	4.206	48	510.661,241 644.990,039	49	510.762,735 644.977,213	102.3 01
49	510.762,735 644.977,213	50	510.764,44 644.976,998	1.719	50	510.764,44 644.976,998	51	510.883,114 644.968,179	119.0 01	51	510.883,114 644.968,179	52	510.907,274 644.936,267	40.02 6
52	510.907,274 644.936,267	53	510.917,982 644.934,321	10.88 3	53	510.917,982 644.934,321	54	510.921,632 644.948,277	14.42 5	54	510.921,632 644.948,277	55	510.923,204 644.962,059	13.87 1



Punct început	X / Y	Punct sfârșit	X / Y	Lungime segment	Punct început	X / Y	Punct sfârșit	X / Y	Lungime segment	Punct început	X / Y	Punct sfârșit	X / Y	Lungime segment
55	510.923,204 644.962,059	56	510.926,791 644.984,71	22.933	56	510.926,791 644.984,71	57	510.926,844 645.017,061	32.351	57	510.926,844 645.017,061	58	510.881,643 645.012,369	45.444
58	510.881,643 645.012,369	59	510.843,332 645.008,405	38.516	59	510.843,332 645.008,405	60	510.809,706 645.005,053	33.793	60	510.809,706 645.005,053	61	510.805,453 645.051,781	46.921
61	510.805,453 645.051,781	62	510.801,688 645.093,673	42.061	62	510.801,688 645.093,673	63	510.801,655 645.094,003	0.332	63	510.801,655 645.094,003	64	510.803,914 645.107,301	13.489
64	510.803,914 645.107,301	65	510.805,814 645.116,787	9.674	65	510.805,814 645.116,787	66	510.804,503 645.128,71	11.995	66	510.804,503 645.128,71	67	510.787,492 645.132,436	17.414
67	510.787,492 645.132,436	68	510.769,309 645.135,616	18.459	68	510.769,309 645.135,616	69	510.749,587 645.139,143	20.035	69	510.749,587 645.139,143	70	510.740,354 645.140,7	9.363
70	510.740,354 645.140,7	71	510.727,097 645.141,973	13.318	71	510.727,097 645.141,973	72	510.715,72 645.142,335	11.383	72	510.715,72 645.142,335	73	510.705,361 645.142,521	10.361
73	510.705,361 645.142,521	74	510.695,733 645.141,879	9.649	74	510.695,733 645.141,879	75	510.682,708 645.143,12	13.084	75	510.682,708 645.143,12	76	510.672,93 645.145,384	10.037
76	510.672,93 645.145,384	1	510.654,318 645.149,302	19.02										

\*\* Lungimile segmentelor sunt determinate în planul de proiecție Stereo 70 și sunt rotunjite la 1 milimetru.

\*\*\* Distanța dintre puncte este formată din segmente cumulate ce sunt mai mici decât valoarea 1 milimetru.



**DATE DESPRE IMOBILUL NR. 3983**

Oficiul de Cadastru și Publicitate Imobiliară SUCEAVA  
Biroul de Cadastru și Publicitate Imobiliară Vatra Dornei

**A. Partea I. Descrierea imobilului**

TEREN Intravilan

Adresa: Loc. Pilugani, Str Chipereni, Nr. 16, Jud. Suceava

Nr. Crt	Nr cadastral Nr. topografic	Suprafața* (mp)	Observații / Referințe
A1	30466	Din acte: 1.339 Masurata: 1.652	Sector cadastral:24 Teren neimprijmit;

**Construcții**

Crt	Nr cadastral Nr. topografic	Adresa	Observații / Referințe
A1.1	30466-C1	Loc. Pilugani, Str Chipereni, Nr. 16, Jud. Suceava	Nr. niveluri:2; S. construita la sol:92 mp; S. construita desfasurata:138 mp; locuință P+M
A1.2	30466-C2	Loc. Pilugani, Str Chipereni, Nr. 16, Jud. Suceava	Nr. niveluri:1; S. construita la sol:39 mp; S. construita desfasurata:39 mp; anexă
A1.3	30466	Loc. Pilugani, Str Chipereni, Nr. 16, Jud. Suceava	Nr. niveluri:1; S. construita la sol:26 mp; S. construita desfasurata:26 mp; magazie

**B. Partea II. Proprietari și acte**

Inscrieri privitoare la dreptul de proprietate și alte drepturi reale	Referințe
<b>4194 / 19/12/2006</b>	
Act Notarial nr. 3581, din 18/12/2006 emis de BNP Niculina Vasilit;	
B1	A1
Intabulare, drept de PROPRIETATE bun comun în devălmășie, dobândit prin Conventie, cota actuala 1/1, cota initiala 1/1	
1) UNGUREANU FLORIN-IOAN, Lipsa CNP	
2) UNGUREANU ADRIANA -ANA, Lipsa CNP	
<i>OBSERVATII: (provenita din conversia CF 3351 a com. cad. Dorna Candrenilor)</i>	
<b>6944 / 23/09/2010</b>	
Act Administrativ nr. 9/1982, din 26/07/2004 emis de PRIMARIA POIANA STAMPEI (act notarial nr. 3581/18-12-2006 emis de BIROU NOTARIAL PUBLIC; proces verbal de recepție finală nr.3402/26.09.2008);	
B2	A1.1, A1.2
Intabulare, drept de PROPRIETATE bun comun, dobândit prin Conventie, cota actuala 1/1, cota initiala 1/1	
1) UNGUREANU IOAN FLORIN	
2) UNGUREANU ADRIANA ANA	
B3	A1, A1.1, A1.2
se notează edificarea construcțiilor înscrise sub A1.1. și A1.2	
/	
Act Administrativ nr. 2981, din 31/03/2023 emis de PRIMARIA POIANA STAMPEI;	
B4	A1.3
Intabulare, drept de PROPRIETATE bun comun, dobândit prin Lege, cota actuala 1/1, cota initiala 1/1	
1) UNGUREANU IOAN FLORIN	
2) UNGUREANU ADRIANA ANA	

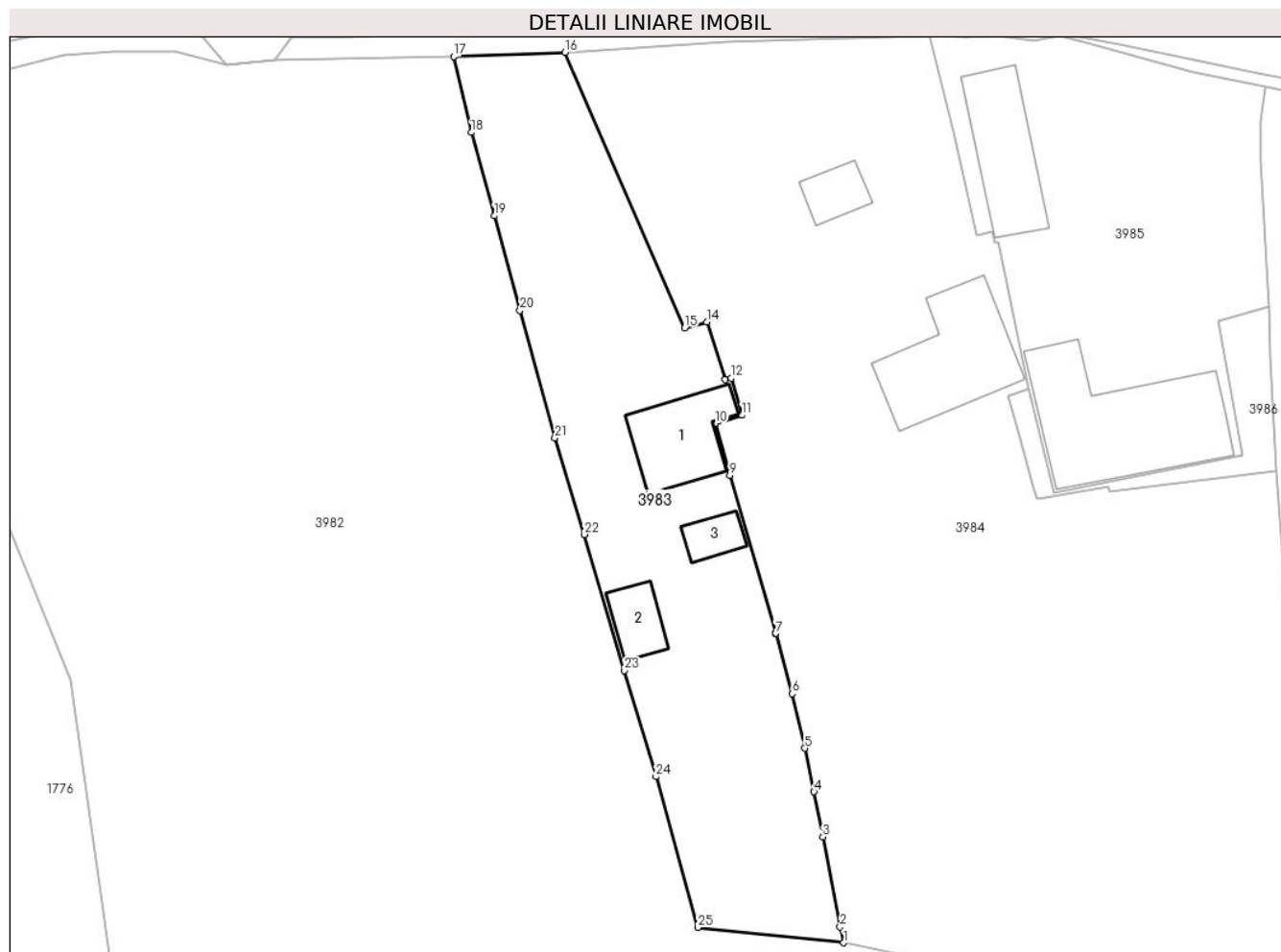
**C. Partea III. SARCINI .**

Inscrieri privind dezmembramintele dreptului de proprietate, drepturi reale de garanție și sarcini	Referințe
NU SUNT	

**Anexa Nr. 1 La Partea I****Teren**

Nr cadastral	Suprafața (mp)*	Observații / Referințe
30466	Din acte: 1.339 Masurata: 1.652	

\* Suprafața este determinată în planul de proiecție Stereo 70.

**Date referitoare la teren**

Crt	Categorie folosință	Intra vilan	Suprafața (mp)	Tarla	Parcelă	Nr. topo	Observații / Referințe
1	curți constructii	DA	1.126	30466	-	-	
2	faneata	DA	526	-	-	-	

**Date referitoare la construcții**

Crt	Număr	Destinație construcție	Supraf. (mp)	Situație juridică	Observații / Referințe
A1.1	30466-C1	construcții de locuințe	92	Cu acte	Nr. niveluri:2; S. construita la sol:92 mp; S. construita desfasurata:138 mp; locuință P+M
A1.2	30466-C2	construcții anexa	39	Cu acte	Nr. niveluri:1; S. construita la sol:39 mp; S. construita desfasurata:39 mp; anexă
A1.3	30466	construcții anexa	26	Cu acte	Nr. niveluri:1; S. construita la sol:26 mp; S. construita desfasurata:26 mp; magazie

**Lungime Segmente**

1) Valorile lungimilor segmentelor sunt obținute din proiecție în plan.

Punct început	X / Y	Punct sfârșit	X / Y	Lungime segment (** (m)	Punct început	X / Y	Punct sfârșit	X / Y	Lungime segment (** (m)
1	510.654,318 645.149,302	2	510.653,92 645.151,034	1.777	2	510.653,92 645.151,034	3	510.652,001 645.160,96	10.11

Punct început	X / Y	Punct sfârșit	X / Y	Lungime segment (** (m)
3	510.652,001 645.160,96	4	510.651,035 645.165,926	5.059
5	510.650,011 645.170,719	6	510.648,646 645.176,746	6.18
7	510.646,806 645.183,366	8	510.646,801 645.183,384	0.019
9	510.641,772 645.200,8	10	510.640,166 645.206,492	5.914
11	510.643,106 645.207,397	12	510.641,911 645.211,499	4.273
13	510.641,249 645.211,362	14	510.639,226 645.217,664	6.619
15	510.636,785 645.217,037	16	510.623,602 645.247,373	33.077
17	510.611,341 645.246,911	18	510.613,29 645.238,552	8.583
19	510.615,837 645.229,367	20	510.618,655 645.218,953	10.789
21	510.622,496 645.204,922	22	510.625,725 645.194,27	11.131
23	510.630,165 645.179,278	24	510.633,629 645.167,586	12.194
25	510.638,235 645.150,983	1	510.654,318 645.149,302	16.171

Punct început	X / Y	Punct sfârșit	X / Y	Lungime segment (** (m)
4	510.651,035 645.165,926	5	510.650,011 645.170,719	4.901
6	510.648,646 645.176,746	7	510.646,806 645.183,366	6.871
8	510.646,801 645.183,384	9	510.641,772 645.200,8	18.128
10	510.640,166 645.206,492	11	510.643,106 645.207,397	3.076
12	510.641,911 645.211,499	13	510.641,249 645.211,362	0.676
14	510.639,226 645.217,664	15	510.636,785 645.217,037	2.52
16	510.623,602 645.247,373	17	510.611,341 645.246,911	12.27
18	510.613,29 645.238,552	19	510.615,837 645.229,367	9.532
20	510.618,655 645.218,953	21	510.622,496 645.204,922	14.547
22	510.625,725 645.194,27	23	510.630,165 645.179,278	15.636
24	510.633,629 645.167,586	25	510.638,235 645.150,983	17.23

\*\* Lungimile segmentelor sunt determinate în planul de proiecție Stereo 70 și sunt rotunjite la 1 milimetru.

\*\*\* Distanța dintre puncte este formată din segmente cumulate ce sunt mai mici decât valoarea 1 milimetru.



**DATE DESPRE IMOBILUL NR. 3984**

Oficiul de Cadastru și Publicitate Imobiliară SUCEAVA  
Biroul de Cadastru și Publicitate Imobiliară Vatra Dornei

**A. Partea I. Descrierea imobilului**

TEREN Intravilan

Adresa: Loc. Poiana Stampei, Str Chipereni, Nr. 15, Jud. Suceava

Nr. Crt	Nr cadastral Nr. topografic	Suprafața* (mp)	Observații / Referințe
A1	30656	Din acte: 5.033 Masurata: 4.784	Sector cadastral:24 Teren imprejmuit;

**Construcții**

Crt	Nr cadastral Nr. topografic	Adresa	Observații / Referințe
A1.1	30656-C1	Loc. Poiana Stampei, Str Chipereni, Nr. 15, Jud. Suceava	Nr. niveluri:2; S. construita la sol:152 mp; S. construita desfasurata:328 mp; casă
A1.2	30656	Loc. Poiana Stampei, Str Chipereni, Nr. 15, Jud. Suceava	Nr. niveluri:1; S. construita la sol:34 mp; S. construita desfasurata:34 mp;

**B. Partea II. Proprietari și acte**

Inscrieri privitoare la dreptul de proprietate și alte drepturi reale		Referințe
<b>217 / 25/02/2002</b>		
Hotarare Judecatoreasca nr. 1229, din 21/11/2001 emis de Judecătoria Vatra Dornei;		
B1	Intabulare, drept de PROPRIETATE Euzucapiune și edificare, dobandit prin Hotarare Judecatoreasca, cota actuala 1/1, cota initiala 1/1 1) <b>MEDRIHAN EUFROSINA</b> , Lips CNP <i>OBSERVATII: (provenita din conversia CF 3059-Dorna Candrenilor)</i>	A1, A1.1
/		
Act Administrativ nr. 2981, din 31/03/2023 emis de PRIMARIA COMUNEI POIANA STAMPEI;		
B2	Intabulare, drept de PROPRIETATE, dobandit prin Lege, cota actuala 1/1, cota initiala 1/1 1) <b>MEDRIHAN EUFROSINA</b> , Lips CNP	A1.2

**C. Partea III. SARCINI .**

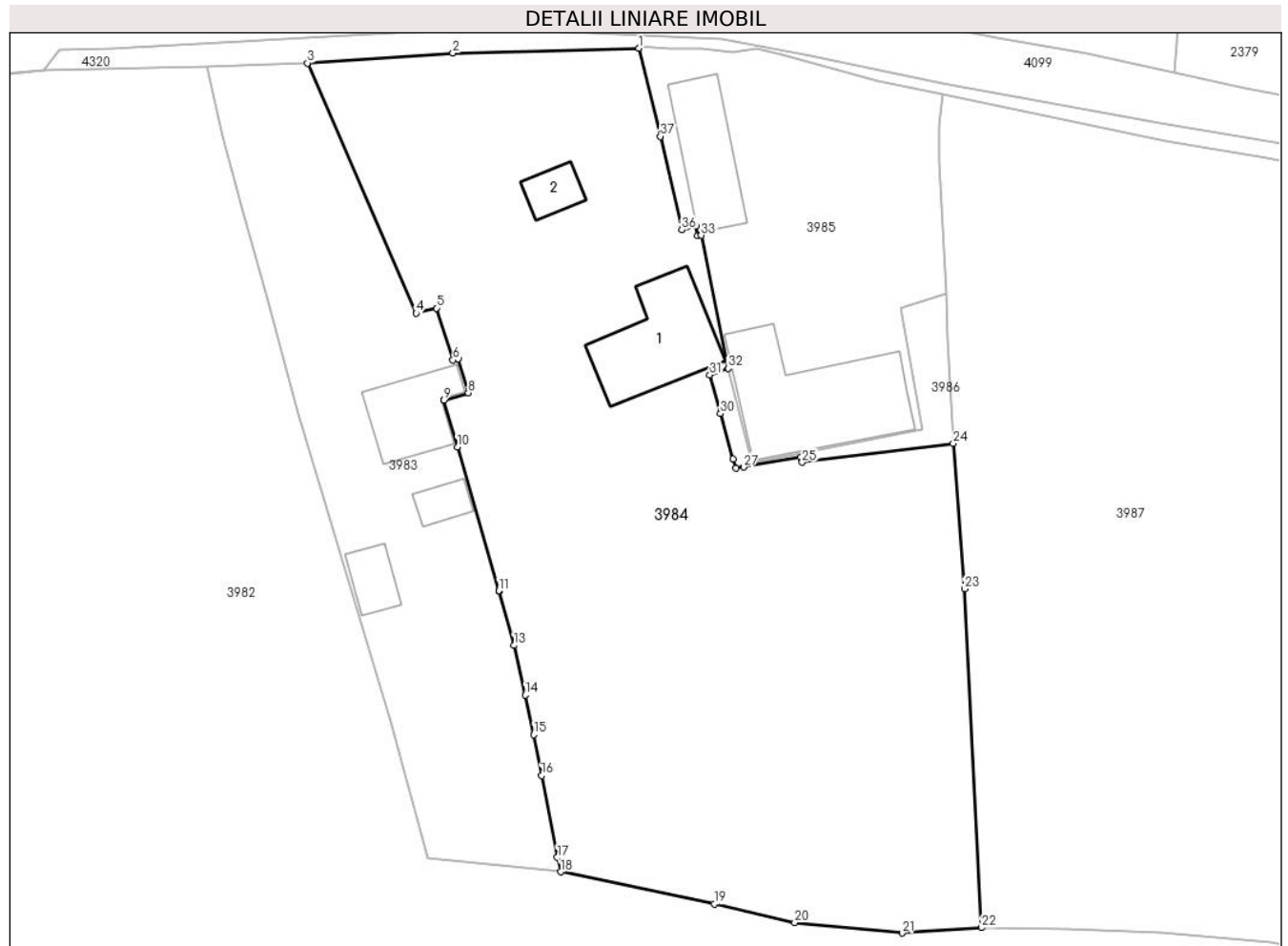
Inscrieri privind dezmembramintele dreptului de proprietate, drepturi reale de garanție și sarcini	Referințe
NU SUNT	

## Anexa Nr. 1 La Partea I

## Teren

Nr cadastral	Suprafața (mp)*	Observații / Referințe
30656	Din acte: 5.033 Masurata: 4.784	

\* Suprafața este determinată în planul de proiecție Stereo 70.



## Date referitoare la teren

Crt	Categorie folosință	Intra vilan	Suprafața (mp)	Tarla	Parcelă	Nr. topo	Observații / Referințe
1	curți constructii	DA	599	-	-	-	nr.top.2201
2	arabil	DA	151	-	-	-	nr.top.4436/46
3	faneata	DA	4.033	-	-	-	

## Date referitoare la construcții

Crt	Număr	Destinație construcție	Supraf. (mp)	Situație juridică	Observații / Referințe
A1.1	30656-C1	construcții de locuințe	152	Cu acte	Nr. niveluri:2; S. construita la sol:152 mp; S. construita desfasurata:328 mp; casă
A1.2	30656	construcții anexa	34	Cu acte	Nr. niveluri:1; S. construita la sol:34 mp; S. construita desfasurata:34 mp;

## Lungime Segmente

1) Valorile lungimilor segmentelor sunt obținute din proiecție în plan.

Punct început	X / Y	Punct sfârșit	X / Y	Lungime segment (** (m)
1	510.663,811 645.249,177	2	510.641,237 645.248,586	22.582

Punct început	X / Y	Punct sfârșit	X / Y	Lungime segment (** (m)
2	510.641,237 645.248,586	3	510.623,602 645.247,373	17.677



Punct început	X / Y	Punct sfârșit	X / Y	Lungime segment (** (m)
3	510.623,602 645.247,373	4	510.636,785 645.217,037	33.077
5	510.639,226 645.217,664	6	510.641,249 645.211,362	6.619
7	510.641,911 645.211,499	8	510.643,106 645.207,397	4.273
9	510.640,166 645.206,492	10	510.641,772 645.200,8	5.914
11	510.646,801 645.183,384	12	510.646,806 645.183,366	0.019
13	510.648,646 645.176,746	14	510.650,011 645.170,719	6.18
15	510.651,035 645.165,926	16	510.652,001 645.160,96	5.059
17	510.653,92 645.151,034	18	510.654,318 645.149,302	1.777
19	510.672,93 645.145,384	20	510.682,708 645.143,12	10.037
21	510.695,733 645.141,879	22	510.705,361 645.142,521	9.649
23	510.703,293 645.183,63	24	510.701,938 645.201,237	17.659
25	510.683,611 645.198,958	26	510.683,444 645.199,587	0.651
27	510.676,497 645.198,385	28	510.675,558 645.198,245	0.949
29	510.675,192 645.199,371	30	510.673,7 645.204,86	5.688
31	510.672,394 645.209,548	32	510.674,622 645.210,365	2.373
33	510.671,366 645.226,481	34	510.670,904 645.226,424	0.466
35	510.670,674 645.227,576	36	510.669,008 645.227,164	1.716
37	510.666,404 645.238,484	1	510.663,811 645.249,177	11.003

Punct început	X / Y	Punct sfârșit	X / Y	Lungime segment (** (m)
4	510.636,785 645.217,037	5	510.639,226 645.217,664	2.52
6	510.641,249 645.211,362	7	510.641,911 645.211,499	0.676
8	510.643,106 645.207,397	9	510.640,166 645.206,492	3.076
10	510.641,772 645.200,8	11	510.646,801 645.183,384	18.128
12	510.646,806 645.183,366	13	510.648,646 645.176,746	6.871
14	510.650,011 645.170,719	15	510.651,035 645.165,926	4.901
16	510.652,001 645.160,96	17	510.653,92 645.151,034	10.11
18	510.654,318 645.149,302	19	510.672,93 645.145,384	19.02
20	510.682,708 645.143,12	21	510.695,733 645.141,879	13.084
22	510.705,361 645.142,521	23	510.703,293 645.183,63	41.161
24	510.701,938 645.201,237	25	510.683,611 645.198,958	18.468
26	510.683,444 645.199,587	27	510.676,497 645.198,385	7.05
28	510.675,558 645.198,245	29	510.675,192 645.199,371	1.184
30	510.673,7 645.204,86	31	510.672,394 645.209,548	4.867
32	510.674,622 645.210,365	33	510.671,366 645.226,481	16.442
34	510.670,904 645.226,424	35	510.670,674 645.227,576	1.175
36	510.669,008 645.227,164	37	510.666,404 645.238,484	11.616

\*\* Lungimile segmentelor sunt determinate în planul de proiecție Stereo 70 și sunt rotunjite la 1 milimetru.

\*\*\* Distanța dintre puncte este formată din segmente cumulate ce sunt mai mici decât valoarea 1 milimetru.



**DATE DESPRE IMOBILUL NR. 3985**

Oficiul de Cadastru și Publicitate Imobiliară SUCEAVA  
Biroul de Cadastru și Publicitate Imobiliară Vatra Dornei

**A. Partea I. Descrierea imobilului**

TEREN Intravilan

Adresa: Loc. Poiana Stampei, Str Chipereni, Nr. 14, Jud. Suceava

Nr. Crt	Nr cadastral Nr. topografic	Suprafața* (mp)	Observații / Referințe
A1	30655	Din acte: 1.312 Masurata: 1.321	Sector cadastral:24 Teren imprejmuit;

**Construcții**

Crt	Nr cadastral Nr. topografic	Adresa	Observații / Referințe
A1.1	30655-C1	Loc. Poiana Stampei, Str Chipereni, Nr. 14, Jud. Suceava	Nr. niveluri:1; S. construita la sol:112 mp; S. construita desfasurata:112 mp; hală bandzic
A1.2	30655-C2	Loc. Poiana Stampei, Str Chipereni, Nr. 14, Jud. Suceava	Nr. niveluri:1; S. construita la sol:229 mp; S. construita desfasurata:229 mp; magazie

**B. Partea II. Proprietari și acte**

Inscrieri privitoare la dreptul de proprietate și alte drepturi reale		Referințe
<b>217 / 25/02/2002</b>		
Hotarare Judecatoreasca nr. 1229, din 21/11/2001 emis de Judecătoria V.Dornei;		
B1	Intabulare, drept de PROPRIETATE, prin cumpărare, dobandit prin Hotarare Judecatoreasca, cota actuala 1/1, cota initiala 1/1 1) <b>STOICA CRISTIAN</b> , Lipsa CNP <i>OBSERVATII: (provenita din conversia CF 3058-Dorna Candrenilor)</i>	A1
<b>1189 / 12/11/2003</b>		
Act Administrativ nr. 1730, din 16/02/2002 emis de Primăria com.Poiana Stampei;		
B2	Intabulare, drept de PROPRIETATE, dobandit prin Construire, cota actuala 1/1, cota initiala 1/1 1) <b>S.C.' DIM SILVA' SRL P.STAMPEI</b> , CIF:9999999999999	A1.1, A1.2

**C. Partea III. SARCINI**

Inscrieri privind dezmembramintele dreptului de proprietate, drepturi reale de garanție și sarcini		Referințe
<b>308 / 15/03/2004</b>		
Inscris Sub Semnatura Privata nr. 40, din 15/03/2004 emis de BRD-GSG SA;		
C1	Intabulare, drept de IPOTECA, Valoare:350000000 ROL 1) <b>BRD GSG SA</b> , CIF:9999999999999 <i>OBSERVATII: (provenita din conversia CF 3058-Dorna Candrenilor)</i>	A1, A1.1, A1.2
<b>581 / 23/03/2005</b>		
Inscris Sub Semnatura Privata nr. 360, din 22/03/2005 emis de BRD GSG SA;		
C2	Intabulare, drept de IPOTECA, Valoare:500000000 ROL 1) <b>BRD GSG SA</b> , CIF:9999999999999 <i>OBSERVATII: (provenita din conversia CF 3058-Dorna Candrenilor)</i>	A1, A1.1, A1.2
C3	se notează interdicția de înstrăinare și grevare <i>OBSERVATII: (provenita din conversia CF 3058-Dorna Candrenilor)</i>	A1, A1.1, A1.2

## Anexa Nr. 1 La Partea I

## Teren

Nr cadastral	Suprafața (mp)*	Observații / Referințe
30655	Din acte: 1.312 Masurata: 1.321	

\* Suprafața este determinată în planul de proiecție Stereo 70.



## Date referitoare la teren

Crt	Categorie folosință	Intra vilan	Suprafața (mp)	Tarla	Parcelă	Nr. topo	Observații / Referințe
1	curți constructii	DA	1.321	-	-	-	nr.top.4436/45

## Date referitoare la construcții

Crt	Număr	Destinație construcție	Supraf. (mp)	Situație juridică	Observații / Referințe
A1.1	30655-C1	construcții industriale și edilitare	112	Cu acte	Nr. niveluri:1; S. construita la sol:112 mp; S. construita desfasurata:112 mp; hală bandzic
A1.2	30655-C2	construcții anexa	229	Cu acte	Nr. niveluri:1; S. construita la sol:229 mp; S. construita desfasurata:229 mp; magazie

## Lungime Segmente

1) Valorile lungimilor segmentelor sunt obținute din proiecție în plan.

Punct început	X / Y	Punct sfârșit	X / Y	Lungime segment (** (m)
1	510.663,811 645.249,177	2	510.666,404 645.238,484	11.003
3	510.669,008 645.227,164	4	510.670,674 645.227,576	1.716

Punct început	X / Y	Punct sfârșit	X / Y	Lungime segment (** (m)
2	510.666,404 645.238,484	3	510.669,008 645.227,164	11.616
4	510.670,674 645.227,576	5	510.670,904 645.226,424	1.175

Punct început	X / Y	Punct sfârșit	X / Y	Lungime segment (** (m)
5	510.670,904 645.226,424	6	510.671,366 645.226,481	0.466
7	510.674,622 645.210,365	8	510.677,463 645.198,902	11.81
9	510.698,177 645.202,962	10	510.695,624 645.217,728	14.985
11	510.701,138 645.219,387	12	510.700,23 645.235,462	16.101
13	510.700,279 645.239,797	14	510.700,701 645.243,64	3.866
15	510.692,784 645.245,251	16	510.681,211 645.248,431	12.002
17	510.678,139 645.249,15	18	510.675,179 645.248,652	3.002
19	510.671,326 645.249,132	20	510.667,546 645.249,108	3.78
21	510.665,527 645.249,34	22	510.663,78 645.249,349	1.747

Punct început	X / Y	Punct sfârșit	X / Y	Lungime segment (** (m)
6	510.671,366 645.226,481	7	510.674,622 645.210,365	16.442
8	510.677,463 645.198,902	9	510.698,177 645.202,962	21.108
10	510.695,624 645.217,728	11	510.701,138 645.219,387	5.758
12	510.700,23 645.235,462	13	510.700,279 645.239,797	4.335
14	510.700,701 645.243,64	15	510.692,784 645.245,251	8.079
16	510.681,211 645.248,431	17	510.678,139 645.249,15	3.155
18	510.675,179 645.248,652	19	510.671,326 645.249,132	3.883
20	510.667,546 645.249,108	21	510.665,527 645.249,34	2.032
22	510.663,78 645.249,349	1	510.663,811 645.249,177	0.175

\*\* Lungimile segmentelor sunt determinate în planul de proiecție Stereo 70 și sunt rotunjite la 1 milimetru.

\*\*\* Distanța dintre puncte este formată din segmente cumulate ce sunt mai mici decât valoarea 1 milimetru.



**DATE DESPRE IMOBILUL NR. 3986**

Oficiul de Cadastru și Publicitate Imobiliară SUCEAVA  
Biroul de Cadastru și Publicitate Imobiliară Vatra Dornei

**A. Partea I. Descrierea imobilului**

TEREN Intravilan

Nr. cadastral vechi:350

Adresa: Loc. Poiana Stampei, Jud. Suceava

Nr. Crt	Nr cadastral Nr. topografic	Suprafața* (mp)	Observații / Referințe
A1	32470	132	Sector cadastral:24 Teren neimprejmuit;

**B. Partea II. Proprietari și acte**

Inscrieri privitoare la dreptul de proprietate și alte drepturi reale	Referințe
<b>4364 / 30/05/2008</b>	
Act Notarial nr. 1311, din 30/05/2008 emis de BNP-Vasilut Niculina;	
B1 este notat actul de dezlipire autentificat sub nr.1311/30.05.2008	A1
<b>4365 / 30/05/2008</b>	
Act Notarial nr. 1312, din 30/05/2008 emis de BNP-Vasilut Niculina;	
B2 Intabulare, drept de PROPRIETATE bun propriu, dobandit prin Conventie, cota actuala 1/1, cota initiala 1/1 1) SC CRIRAD LOGISTICS SRL, CIF:999999999999	A1

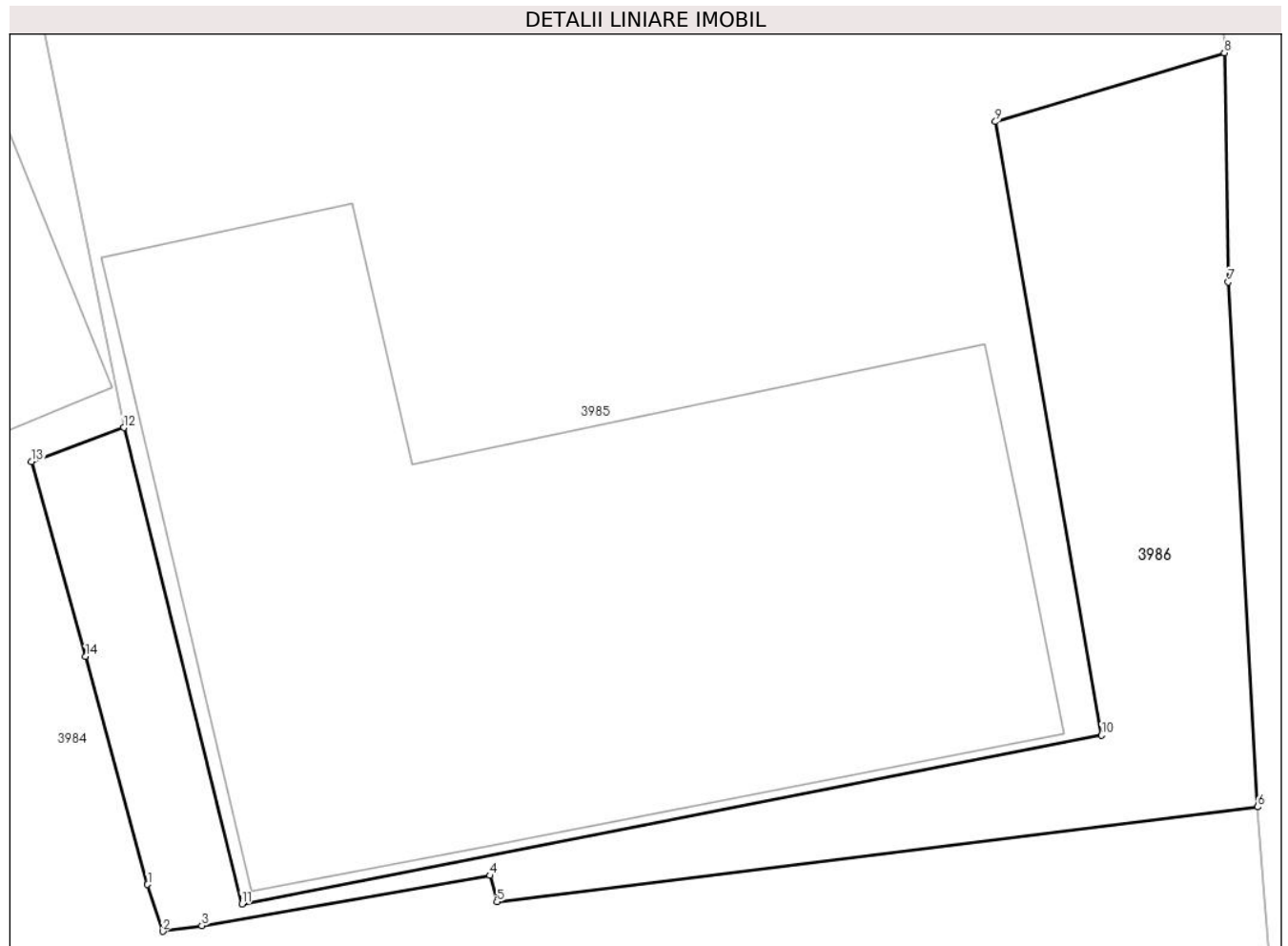
**C. Partea III. SARCINI .**

Inscrieri privind dezmembramintele dreptului de proprietate, drepturi reale de garanție și sarcini	Referințe
NU SUNT	

**Teren**

Nr cadastral	Suprafaţa (mp)*	Observații / Referințe
32470	132	

\* Suprafața este determinată în planul de proiecție Stereo 70.



**Date referitoare la teren**

Crt	Categorie folosință	Intravilan	Suprafața (mp)	Tarla	Parcelă	Nr. topo	Observații / Referințe
1	curti constructii	DA	132	-	-	-	

**Lungime Segmente**

1) Valorile lungimilor segmentelor sunt obținute din proiecție în plan.

Punct început	X / Y	Punct sfârșit	X / Y	Lungime segment (** (m)
1	510.675,192 645.199,371	2	510.675,558 645.198,245	1.184
2	510.675,558 645.198,245	3	510.676,497 645.198,385	0.949
3	510.676,497 645.198,385	4	510.683,444 645.199,587	7.05
4	510.683,444 645.199,587	5	510.683,611 645.198,958	0.651
5	510.683,611 645.198,958	6	510.701,938 645.201,237	18.468



Punct început	X / Y	Punct sfârșit	X / Y	Lungime segment (** (m)
6	510.701,938 645.201,237	7	510.701,231 645.213,872	12.655
7	510.701,231 645.213,872	8	510.701,138 645.219,387	5.516
8	510.701,138 645.219,387	9	510.695,624 645.217,728	5.758
9	510.695,624 645.217,728	10	510.698,177 645.202,962	14.985
10	510.698,177 645.202,962	11	510.677,463 645.198,902	21.108
11	510.677,463 645.198,902	12	510.674,622 645.210,365	11.81
12	510.674,622 645.210,365	13	510.672,394 645.209,548	2.373
13	510.672,394 645.209,548	14	510.673,7 645.204,86	4.867
14	510.673,7 645.204,86	1	510.675,192 645.199,371	5.688

\*\* Lungimile segmentelor sunt determinate în planul de proiecție Stereo 70 și sunt rotunjite la 1 milimetru.

\*\*\* Distanța dintre puncte este formată din segmente cumulate ce sunt mai mici decât valoarea 1 milimetru.



**DATE DESPRE IMOBILUL NR. 3987**

Oficiul de Cadastru și Publicitate Imobiliară SUCEAVA  
Biroul de Cadastru și Publicitate Imobiliară Vatra Dornei

**A. Partea I. Descrierea imobilului**

TEREN Necunoscut

Adresa: Loc. Poiana Stampei, Jud. Suceava

Nr. Crt	Nr cadastral Nr. topografic	Suprafața* (mp)	Observații / Referințe
A1	31415	28.022	Sector cadastral:24 Teren imprejmuit;

**B. Partea II. Proprietari și acte**

Inscrieri privitoare la dreptul de proprietate și alte drepturi reale		Referințe
<b>247 / 12/01/2016</b>		
Act Administrativ nr. 282, din 23/10/2015 emis de COMISIA JUD.SUCEAVA;		
B1	Intabulare, drept de PROPRIETATE, dobandit prin Reconstituire, cota actuala 1/1, cota initiala 1/1 1) CHIPERI DORIN	A1

**C. Partea III. SARCINI .**

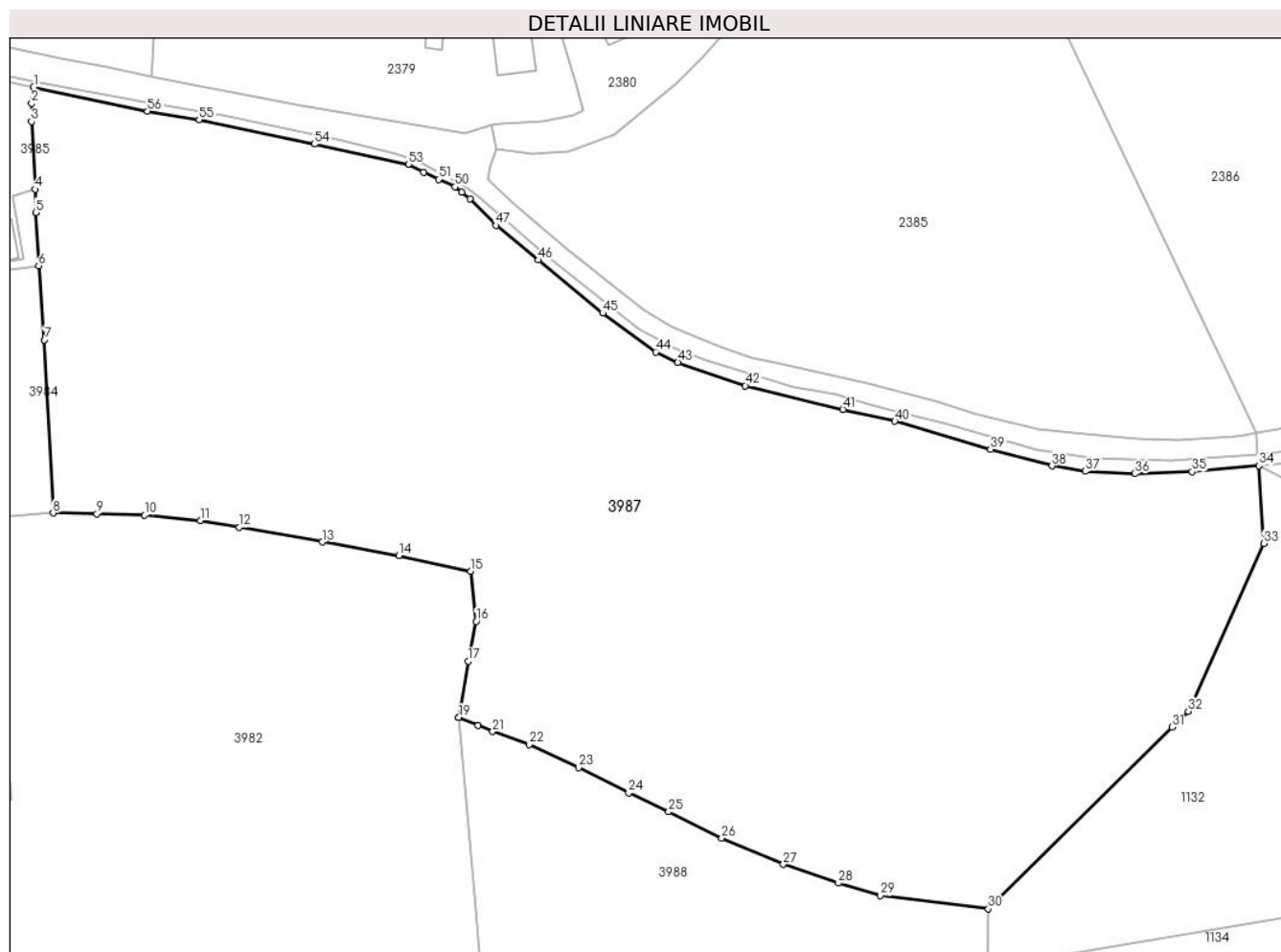
Inscrieri privind dezmembramintele dreptului de proprietate, drepturi reale de garanție și sarcini	Referințe
NU SUNT	

## Anexa Nr. 1 La Partea I

## Teren

Nr cadastral	Suprafața (mp)*	Observații / Referințe
31415	28.022	

\* Suprafața este determinată în planul de proiecție Stereo 70.



## Date referitoare la teren

Crt	Categorie folosință	Intravilan	Suprafața (mp)	Tarla	Parcelă	Nr. topo	Observații / Referințe
1	faneata	DA	23.569	-	-	-	Imprejmuit cu gard din lemn
2	pasune	DA	4.012	-	-	-	
3	pasune	NU	422	-	-	-	
4	faneata	NU	13	-	-	-	
5	faneata	NU	6	-	-	-	

## Lungime Segmente

1) Valorile lungimilor segmentelor sunt obținute din proiecție în plan.

Punct început	X / Y	Punct sfârșit	X / Y	Lungime segment	Punct început	X / Y	Punct sfârșit	X / Y	Lungime segment	Punct început	X / Y	Punct sfârșit	X / Y	Lungime segment
1	510.700,701 645.243,64	2	510.700,279 645.239,797	3.866	2	510.700,279 645.239,797	3	510.700,23 645.235,462	4.335	3	510.700,23 645.235,462	4	510.701,138 645.219,387	16.101
4	510.701,138 645.219,387	5	510.701,231 645.213,872	5.516	5	510.701,231 645.213,872	6	510.701,938 645.201,237	12.655	6	510.701,938 645.201,237	7	510.703,293 645.183,63	17.659
7	510.703,293 645.183,63	8	510.705,361 645.142,521	41.161	8	510.705,361 645.142,521	9	510.715,72 645.142,335	10.361	9	510.715,72 645.142,335	10	510.727,097 645.141,973	11.383

Punct început	X / Y	Punct sfârșit	X / Y	Lungime segment	Punct început	X / Y	Punct sfârșit	X / Y	Lungime segment	Punct început	X / Y	Punct sfârșit	X / Y	Lungime segment
10	510.727,097 645.141,973	11	510.740,354 645.140,7	13.318	11	510.740,354 645.140,7	12	510.749,587 645.139,143	9.363	12	510.749,587 645.139,143	13	510.769,309 645.135,616	20.035
13	510.769,309 645.135,616	14	510.787,492 645.132,436	18.459	14	510.787,492 645.132,436	15	510.804,503 645.128,71	17.414	15	510.804,503 645.128,71	16	510.805,814 645.116,787	11.995
16	510.805,814 645.116,787	17	510.803,914 645.107,301	9.674	17	510.803,914 645.107,301	18	510.801,655 645.094,003	13.489	18	510.801,655 645.094,003	19	510.801,733 645.093,97	0.085
19	510.801,733 645.093,97	20	510.806,327 645.092,078	4.968	20	510.806,327 645.092,078	21	510.809,766 645.090,6	3.743	21	510.809,766 645.090,6	22	510.818,479 645.087,576	9.223
22	510.818,479 645.087,576	23	510.830,189 645.082,049	12.949	23	510.830,189 645.082,049	24	510.842,091 645.076,048	13.329	24	510.842,091 645.076,048	25	510.851,603 645.071,567	10.515
25	510.851,603 645.071,567	26	510.864,204 645.065,305	14.071	26	510.864,204 645.065,305	27	510.878,836 645.059,089	15.898	27	510.878,836 645.059,089	28	510.891,934 645.054,632	13.836
28	510.891,934 645.054,632	29	510.901,898 645.051,663	10.397	29	510.901,898 645.051,663	30	510.927,56 645.048,508	25.855	30	510.927,56 645.048,508	31	510.971,201 645.091,676	61.384
31	510.971,201 645.091,676	32	510.975,018 645.095,431	5.354	32	510.975,018 645.095,431	33	510.992,986 645.135,293	43.724	33	510.992,986 645.135,293	34	510.991,769 645.153,721	18.468
34	510.991,769 645.153,721	35	510.975,944 645.152,301	15.889	35	510.975,944 645.152,301	36	510.962,312 645.151,865	13.639	36	510.962,312 645.151,865	37	510.950,56 645.152,401	11.764
37	510.950,56 645.152,401	38	510.942,629 645.153,679	8.033	38	510.942,629 645.153,679	39	510.928,005 645.157,628	15.148	39	510.928,005 645.157,628	40	510.905,319 645.164,304	23.648
40	510.905,319 645.164,304	41	510.892,985 645.167,095	12.646	41	510.892,985 645.167,095	42	510.869,792 645.172,734	23.869	42	510.869,792 645.172,734	43	510.853,767 645.178,236	16.943
43	510.853,767 645.178,236	44	510.848,475 645.180,741	5.855	44	510.848,475 645.180,741	45	510.835,883 645.189,96	15.606	45	510.835,883 645.189,96	46	510.820,657 645.202,559	19.763
46	510.820,657 645.202,559	47	510.810,582 645.210,772	12.998	47	510.810,582 645.210,772	48	510.804,41 645.217,162	8.884	48	510.804,41 645.217,162	49	510.802,43 645.218,711	2.514
49	510.802,43 645.218,711	50	510.800,847 645.219,982	2.03	50	510.800,847 645.219,982	51	510.796,915 645.221,738	4.306	51	510.796,915 645.221,738	52	510.793,326 645.223,387	3.95
52	510.793,326 645.223,387	53	510.789,728 645.225,339	4.093	53	510.789,728 645.225,339	54	510.767,398 645.230,11	22.834	54	510.767,398 645.230,11	55	510.740,016 645.235,86	27.979
55	510.740,016 645.235,86	56	510.727,707 645.237,953	12.486	56	510.727,707 645.237,953	1	510.700,701 645.243,64	27.598					

\*\* Lungimile segmentelor sunt determinate în planul de proiecție Stereo 70 și sunt rotunjite la 1 milimetru.

\*\*\* Distanța dintre puncte este formată din segmente cumulate ce sunt mai mici decât valoarea 1 milimetru.



**DATE DESPRE IMOBILUL NR. 3988**

Oficiul de Cadastru și Publicitate Imobiliară SUCEAVA  
Biroul de Cadastru și Publicitate Imobiliară Vatra Dornei

**A. Partea I. Descrierea imobilului**

TEREN Extravilan

Adresa: Jud. Suceava

Nr. Crt	Nr cadastral Nr. topografic	Suprafața* (mp)	Observații / Referințe
A1	34570	6.785	Sector cadastral:24 Teren neimprejmuit; extravilan

**B. Partea II. Proprietari și acte**

Inscrieri privitoare la dreptul de proprietate și alte drepturi reale	Referințe
<b>20384 / 22/12/2022</b>	
Act Administrativ nr. 9431, din 05/12/2022 emis de PRIMARIA POIANA STAMPEI (ADEVERINTA ; in scris sub semnatura privata nr PV VECINATATE din 21.11.2022, emis de PFA SANDULEAN TICSA ANDRA; act notarial nr 2924 DECLARATIE din 13.12.2022, emis de BIN VASILUT NICULINA);	
B1	A1
Se noteaza posesia 1) <b>CHIPERI ELISEIU</b> , bun propriu	
/	
Act Normativ nr. 7, din 13/03/1996 emis de PARLAMENTUL ROMANIEI;	
B2	A1
Intabulare, drept de PROPRIETATE, dobandit prin Lege, cota actuala 1/1, cota initiala 1/1 1) <b>NEIDENTIFICAT NEIDENTIFICAT</b>	

**C. Partea III. SARCINI .**

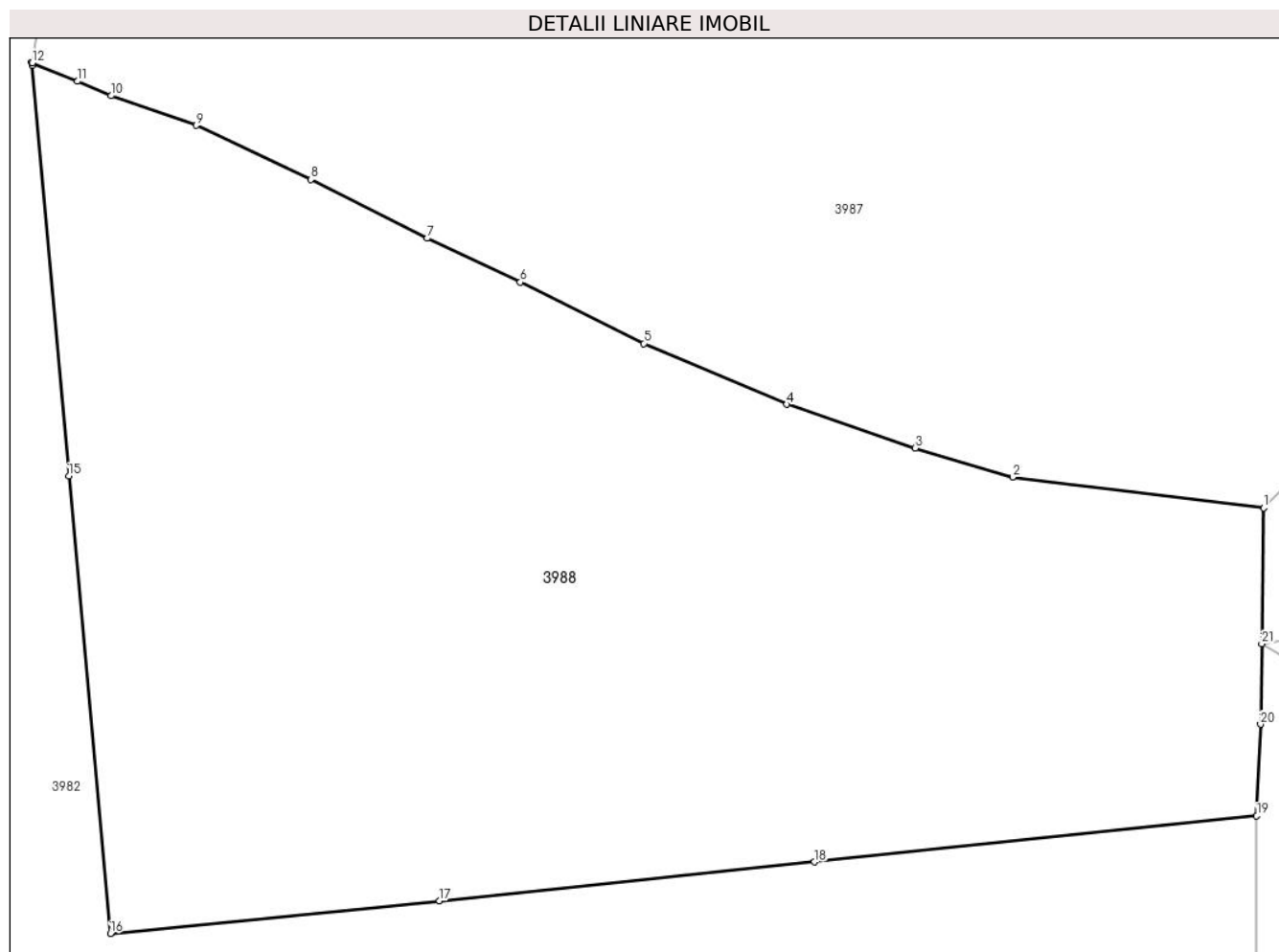
Inscrieri privind dezmembramintele dreptului de proprietate, drepturi reale de garanție și sarcini	Referințe
NU SUNT	

## Anexa Nr. 1 La Partea I

## Teren

Nr cadastral	Suprafața (mp)*	Observații / Referințe
34570	6.785	extravilan

\* Suprafața este determinată în planul de proiecție Stereo 70.



## Date referitoare la teren

Crt	Categorie folosință	Intravilan	Suprafața (mp)	Tarla	Parcelă	Nr. topo	Observații / Referințe
1	faneata	NU	6.785	-	-	-	

## Lungime Segmente

1) Valorile lungimilor segmentelor sunt obținute din proiecție în plan.

Punct început	X / Y	Punct sfârșit	X / Y	Lungime segment (** (m)
1	510.927,56 645.048,508	2	510.901,898 645.051,663	25.855
3	510.891,934 645.054,632	4	510.878,836 645.059,089	13.836
5	510.864,204 645.065,305	6	510.851,603 645.071,567	14.071
7	510.842,091 645.076,048	8	510.830,189 645.082,049	13.329
9	510.818,479 645.087,576	10	510.809,766 645.090,6	9.223

Punct început	X / Y	Punct sfârșit	X / Y	Lungime segment (** (m)
2	510.901,898 645.051,663	3	510.891,934 645.054,632	10.397
4	510.878,836 645.059,089	5	510.864,204 645.065,305	15.898
6	510.851,603 645.071,567	7	510.842,091 645.076,048	10.515
8	510.830,189 645.082,049	9	510.818,479 645.087,576	12.949
10	510.809,766 645.090,6	11	510.806,327 645.092,078	3.743



Punct început	X / Y	Punct sfârșit	X / Y	Lungime segment (** (m)
11	510.806,327 645.092,078	12	510.801,733 645.093,97	4.968
13	510.801,655 645.094,003	14	510.801,688 645.093,673	0.332
15	510.805,453 645.051,781	16	510.809,706 645.005,053	46.921
17	510.843,332 645.008,405	18	510.881,643 645.012,369	38.516
19	510.926,844 645.017,061	20	510.927,228 645.026,416	9.363
21	510.927,352 645.034,646	1	510.927,56 645.048,508	13.864

Punct început	X / Y	Punct sfârșit	X / Y	Lungime segment (** (m)
12	510.801,733 645.093,97	13	510.801,655 645.094,003	0.085
14	510.801,688 645.093,673	15	510.805,453 645.051,781	42.061
16	510.809,706 645.005,053	17	510.843,332 645.008,405	33.793
18	510.881,643 645.012,369	19	510.926,844 645.017,061	45.444
20	510.927,228 645.026,416	21	510.927,352 645.034,646	8.231

\*\* Lungimile segmentelor sunt determinate în planul de proiecție Stereo 70 și sunt rotunjite la 1 milimetru.

\*\*\* Distanța dintre puncte este formată din segmente cumulate ce sunt mai mici decât valoarea 1 milimetru.



**DATE DESPRE IMOBILUL NR. 3989**

Oficiul de Cadastru și Publicitate Imobiliară SUCEAVA  
Biroul de Cadastru și Publicitate Imobiliară Vatra Dornei

**A. Partea I. Descrierea imobilului**

TEREN Extravilan

Adresa: Jud. Suceava

Nr. Crt	Nr cadastral Nr. topografic	Suprafața* (mp)	Observații / Referințe
A1	34239	5.416	Sector cadastral:24 Teren neimprejmuit; extravilan

**B. Partea II. Proprietari și acte**

Inscrieri privitoare la dreptul de proprietate și alte drepturi reale		Referințe
<b>9427 / 16/06/2021</b>		
Act Notarial nr. 561, din 15/06/2021 emis de Paziuc Camelia;		
B1	Se infiinteaza cartea funciara 34239 a imobilului cu numarul cadastral 34239 / UAT Poiana Stampei, rezultat din dezmembrarea imobilului cu numarul cadastral 31239 inscris in cartea funciara 31239;	A1
<b>19986 / 06/12/2021</b>		
Act Notarial nr. 1524, din 03/12/2021 emis de BIN Paziuc Camelia (contract de vanzare nr. 1524);		
B3	Intabulare, drept de PROPRIETATE, dobandit prin Conventie, cota actuala 1/1, cota initiala 1/1 1) OANCEA FLORIN-Sorin 2) OANCEA DANIELA-GABRIELA, bun comun in devalmasie	A1

**C. Partea III. SARCINI .**

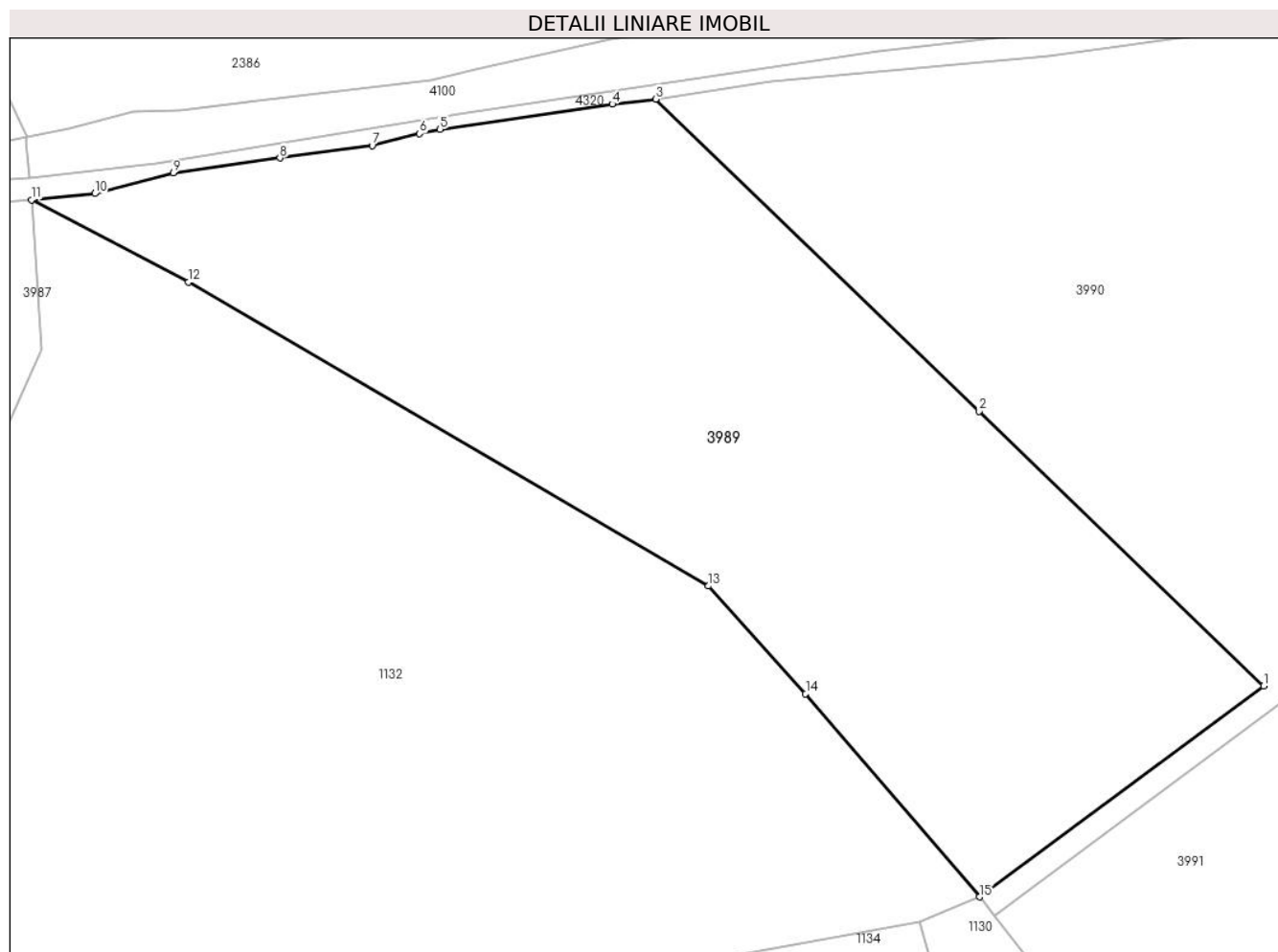
Inscrieri privind dezmembramintele dreptului de proprietate, drepturi reale de garanție și sarcini	Referințe
NU SUNT	

## Anexa Nr. 1 La Partea I

## Teren

Nr cadastral	Suprafața (mp)*	Observații / Referințe
34239	5.416	extravilan

\* Suprafața este determinată în planul de proiecție Stereo 70.



## Date referitoare la teren

Crt	Categorie folosință	Intravilan	Suprafața (mp)	Tarla	Parcelă	Nr. topo	Observații / Referințe
1	pasune	NU	5.416	-	-	-	Împrejmuț cu gard din lemn de la punctul 24 la punctul 28, iar diferența este cu tarusi din lemn.

## Lungime Segmente

1) Valorile lungimilor segmentelor sunt obținute din proiecție în plan.

Punct început	X / Y	Punct sfârșit	X / Y	Lungime segment (** (m)
1	511.143,359 645.093,971	2	511.108,346 645.127,73	48.637
2	511.108,346 645.127,73	3	511.068,552 645.166,114	55.289
3	511.068,552 645.166,114	4	511.063,213 645.165,484	5.376
4	511.063,213 645.165,484	5	511.042,013 645.162,394	21.424
5	511.042,013 645.162,394	6	511.039,507 645.161,85	2.564

Punct început	X / Y	Punct sfârşit	X / Y	Lungime segment (** (m)
6	511.039,507 645.161,85	7	511.033,666 645.160,36	6.028
7	511.033,666 645.160,36	8	511.022,316 645.158,861	11.449
8	511.022,316 645.158,861	9	511.009,198 645.157,019	13.247
9	511.009,198 645.157,019	10	510.999,535 645.154,477	9.992
10	510.999,535 645.154,477	11	510.991,769 645.153,721	7.803
11	510.991,769 645.153,721	12	511.011,063 645.143,59	21.792
12	511.011,063 645.143,59	13	511.075,042 645.106,244	74.081
13	511.075,042 645.106,244	14	511.086,996 645.092,988	17.85
14	511.086,996 645.092,988	15	511.108,378 645.068,008	32.881
15	511.108,378 645.068,008	1	511.143,359 645.093,971	43.563

\*\* Lungimile segmentelor sunt determinate în planul de proiecție Stereo 70 și sunt rotunjite la 1 milimetru.

\*\*\* Distanța dintre puncte este formată din segmente cumulate ce sunt mai mici decât valoarea 1 milimetru.



**DATE DESPRE IMOBILUL NR. 3990**

Oficiul de Cadastru și Publicitate Imobiliară SUCEAVA  
Biroul de Cadastru și Publicitate Imobiliară Vatra Dornei

**A. Partea I. Descrierea imobilului**

TEREN Extravilan

Adresa: Jud. Suceava

Nr. Crt	Nr cadastral Nr. topografic	Suprafața* (mp)	Observații / Referințe
A1	34238	12.109	Sector cadastral:24 Teren neimprejmuit; extravilan

**B. Partea II. Proprietari și acte**

Inscrieri privitoare la dreptul de proprietate și alte drepturi reale		Referințe
<b>9427 / 16/06/2021</b>		
Act Notarial nr. 561, din 15/06/2021 emis de Paziuc Camelia;		
B1	Se infiinteaza cartea funciara 34238 a imobilului cu numarul cadastral 34238 / UAT Poiana Stampei, rezultat din dezmembrarea imobilului cu numarul cadastral 31239 inscris in cartea funciara 31239;	A1
Hotarare Judecatoreasca nr. 838, din 18/06/2009 emis de Judecătoria Vatra Dornei;		
B2	Intabulare, drept de PROPRIETATE bun comun în devălmășie dobândit prin uzucapiune, dobandit prin Hotarare Judecatoreasca, cota actuala 1/1, cota initiala 1/1 1) CHIPERI PETRU, soț 2) CHIPERI ILEANA, soție	A1
<i>OBSERVATII: pozitie transcrisa din CF 31239/Poiana Stampei, inscrisa prin incheierea nr. 2761 din 20/02/2014;</i>		

**C. Partea III. SARCINI .**

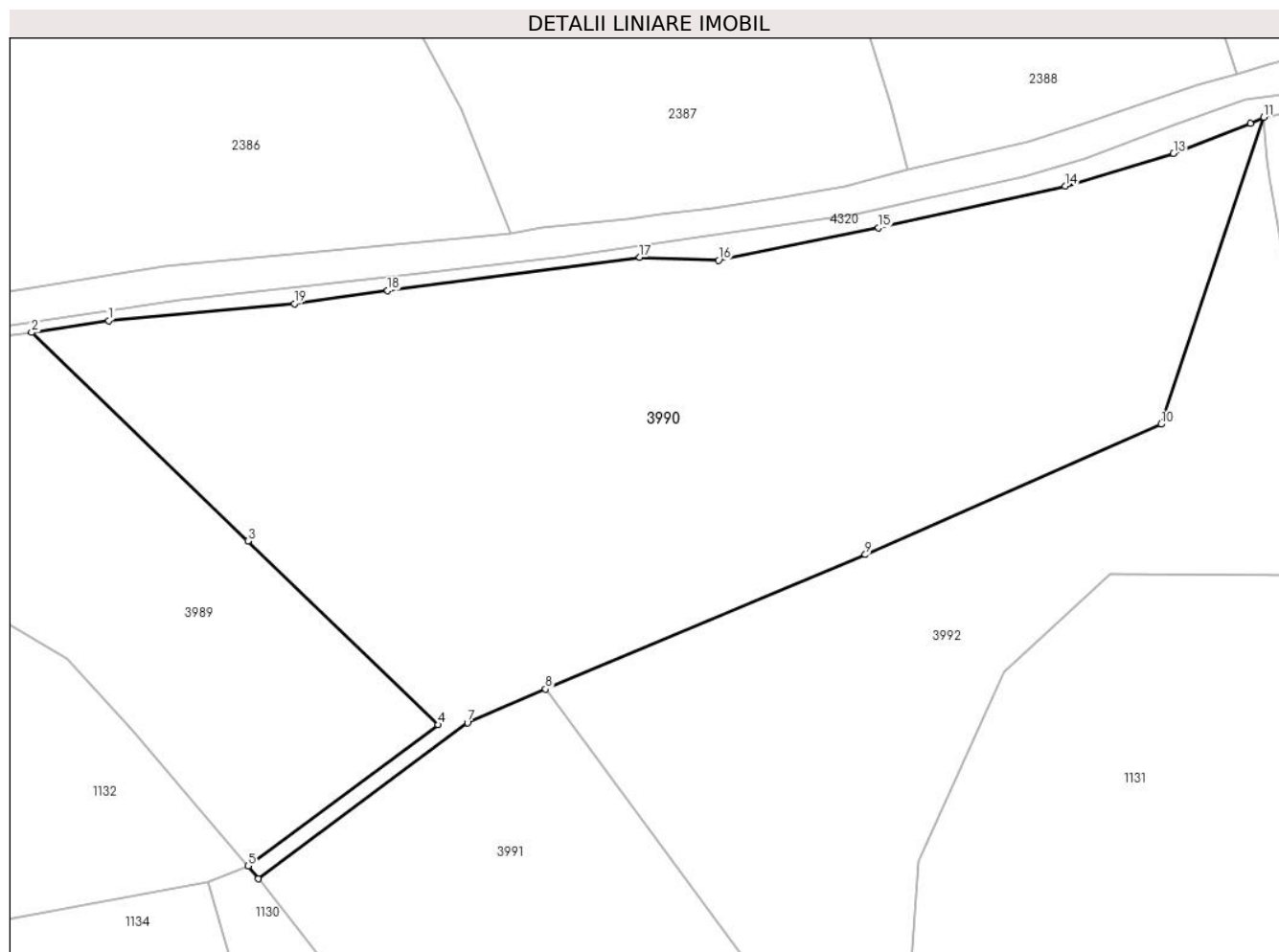
Inscrieri privind dezmembramintele dreptului de proprietate, drepturi reale de garanție și sarcini	Referințe
NU SUNT	

## Anexa Nr. 1 La Partea I

## Teren

Nr cadastral	Suprafața (mp)*	Observații / Referințe
34238	12.109	extravilan

\* Suprafața este determinată în planul de proiecție Stereo 70.



## Date referitoare la teren

Crt	Categorie folosință	Intra vilan	Suprafața (mp)	Tarla	Parcelă	Nr. topo	Observații / Referințe
1	pasune	NU	12.109	-	-	-	Imprejmuit cu gard din lemn de la punctul 28 la punctul 7, iar diferența este cu tarusi din lemn.

## Lungime Segmente

1) Valorile lungimilor segmentelor sunt obținute din proiecție în plan.

Punct început	X / Y	Punct sfârșit	X / Y	Lungime segment (** (m)
1	511.082,76 645.168,279	2	511.068,552 645.166,114	14.372
2	511.068,552 645.166,114	3	511.108,346 645.127,73	55.289
3	511.108,346 645.127,73	4	511.143,359 645.093,971	48.637
4	511.143,359 645.093,971	5	511.108,378 645.068,008	43.563
5	511.108,378 645.068,008	6	511.110,241 645.065,663	2.995



Punct început	X / Y	Punct sfârșit	X / Y	Lungime segment (** (m)
6	511.110,241 645.065,663	7	511.148,749 645.094,364	48.027
7	511.148,749 645.094,364	8	511.163,119 645.100,544	15.643
8	511.163,119 645.100,544	9	511.221,946 645.125,235	63.799
9	511.221,946 645.125,235	10	511.276,334 645.149,226	59.444
10	511.276,334 645.149,226	11	511.295,25 645.205,669	59.528
11	511.295,25 645.205,669	12	511.292,787 645.204,537	2.711
12	511.292,787 645.204,537	13	511.278,65 645.198,977	15.191
13	511.278,65 645.198,977	14	511.258,725 645.193,032	20.793
14	511.258,725 645.193,032	15	511.224,393 645.185,353	35.18
15	511.224,393 645.185,353	16	511.194,94 645.179,352	30.058
16	511.194,94 645.179,352	17	511.180,456 645.179,915	14.495
17	511.180,456 645.179,915	18	511.134,065 645.173,776	46.795
18	511.134,065 645.173,776	19	511.116,908 645.171,392	17.322
19	511.116,908 645.171,392	1	511.082,76 645.168,279	34.29

\*\* Lungimile segmentelor sunt determinate în planul de proiecție Stereo 70 și sunt rotunjite la 1 milimetru.

\*\*\* Distanța dintre puncte este formată din segmente cumulate ce sunt mai mici decât valoarea 1 milimetru.



**DATE DESPRE IMOBILUL NR. 3991**

Oficiul de Cadastru și Publicitate Imobiliară SUCEAVA  
Biroul de Cadastru și Publicitate Imobiliară Vatra Dornei

**A. Partea I. Descrierea imobilului**

TEREN Extravilan

Adresa: Jud. Suceava

Nr. Crt	Nr cadastral Nr. topografic	Suprafața* (mp)	Observații / Referințe
A1		7.402	Sector cadastral:24 Teren neimprejmuit; 4442/66 parte, 4442/19 parte, CF 1339,524 a com.cad.Dorna Candrenilor (31244 Poiana Stampei)

**B. Partea II. Proprietari și acte**

Inscrieri privitoare la dreptul de proprietate și alte drepturi reale		Referințe
/		
Act Normativ nr. 7, din 13/03/1996 emis de PARLAMENTUL ROMANIEI;		
B1	Intabulare, drept de PROPRIETATE, dobândit prin Lege, cota actuala 1/1, cota initiala 1/1 1) NEIDENTIFICAT NEIDENTIFICAT	A1
Act Administrativ nr. 5070, din 31/05/2023 emis de PRIMARIA COMUNEI POIANA STAMPEI;		
B2	SE NOTEAZA POSESIA FAPTICA IN FAVOAREA LUI 1) POPESCU DANIELA-GABRIELA	A1

**C. Partea III. SARCINI .**

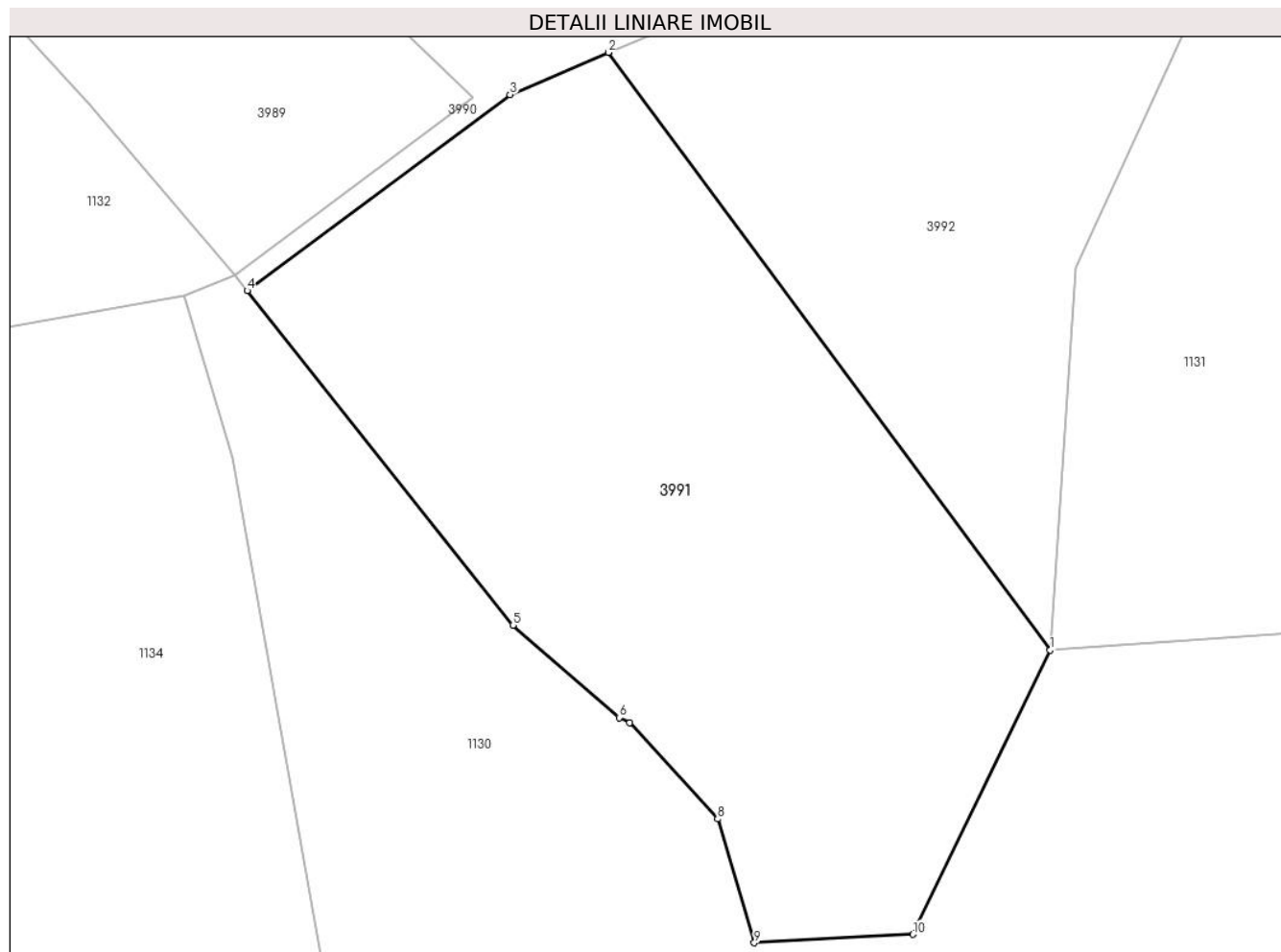
Inscrieri privind dezmembramintele dreptului de proprietate, drepturi reale de garanție și sarcini	Referințe
NU SUNT	

## Anexa Nr. 1 La Partea I

## Teren

Nr cadastral	Suprafața (mp)*	Observații / Referințe
	7.402	4442/66 parte, 4442/19 parte, CF 1339,524 a com.cad.Dorna Candrenilor (31244_Poiana Stampei)

\* Suprafața este determinată în planul de proiecție Stereo 70.



## Date referitoare la teren

Crt	Categorie folosință	Intra vilan	Suprafața (mp)	Tarla	Parcelă	Nr. topo	Observații / Referințe
1	pasune	NU	7.402	-	-	-	

## Lungime Segmente

1) Valorile lungimilor segmentelor sunt obținute din proiecție în plan.

Punct început	X / Y	Punct sfârșit	X / Y	Lungime segment (** (m)
1	511.227,831 645.013,041	2	511.163,119 645.100,544	108.832
2	511.163,119 645.100,544	3	511.148,749 645.094,364	15.643
3	511.148,749 645.094,364	4	511.110,241 645.065,663	48.027
4	511.110,241 645.065,663	5	511.149,159 645.016,669	62.57
5	511.149,159 645.016,669	6	511.164,711 645.003,157	20.602

Punct început	X / Y	Punct sfârșit	X / Y	Lungime segment (** (m)
6	511.164,711 645.003,157	7	511.166,241 645.002,392	1.711
7	511.166,241 645.002,392	8	511.179,121 644.988,331	19.068
8	511.179,121 644.988,331	9	511.184,495 644.970,187	18.923
9	511.184,495 644.970,187	10	511.207,726 644.971,425	23.264
10	511.207,726 644.971,425	1	511.227,831 645.013,041	46.218

\*\* Lungimile segmentelor sunt determinate în planul de proiecție Stereo 70 și sunt rotunjite la 1 milimetru.

\*\*\* Distanța dintre puncte este formată din segmente cumulate ce sunt mai mici decât valoarea 1 milimetru.



**DATE DESPRE IMOBILUL NR. 3992**

Oficiul de Cadastru și Publicitate Imobiliară SUCEAVA  
 Biroul de Cadastru și Publicitate Imobiliară Vatra Dornei

**A. Partea I. Descrierea imobilului**

TEREN Extravilan

Adresa: Jud. Suceava

Nr. Crt	Nr cadastral Nr. topografic	Suprafața* (mp)	Observații / Referințe
A1		7.396	Sector cadastral:24 Teren neimprejmuit; extravilan

**B. Partea II. Proprietari și acte**

Inscrieri privitoare la dreptul de proprietate și alte drepturi reale		Referințe
/		
Act Normativ nr. 7, din 13/03/2023 emis de PARLAMENTUL ROMANIEI;		
B1	Intabulare, drept de PROPRIETATE, dobandit prin Lege, cota actuala 1/1, cota initiala 1/1 1) <b>NEIDENTIFICAT NEIDENTIFICAT</b>	A1
Act Administrativ nr. 5081, din 31/05/2023 emis de PRIMARIA COMUNEI POIANA STAMPEI;		
B2	SE NOTEAZA POSESIA FAPTICA IN FAVOAREA LUI 1) <b>BONDARI CRISTINA-ELENA</b>	A1

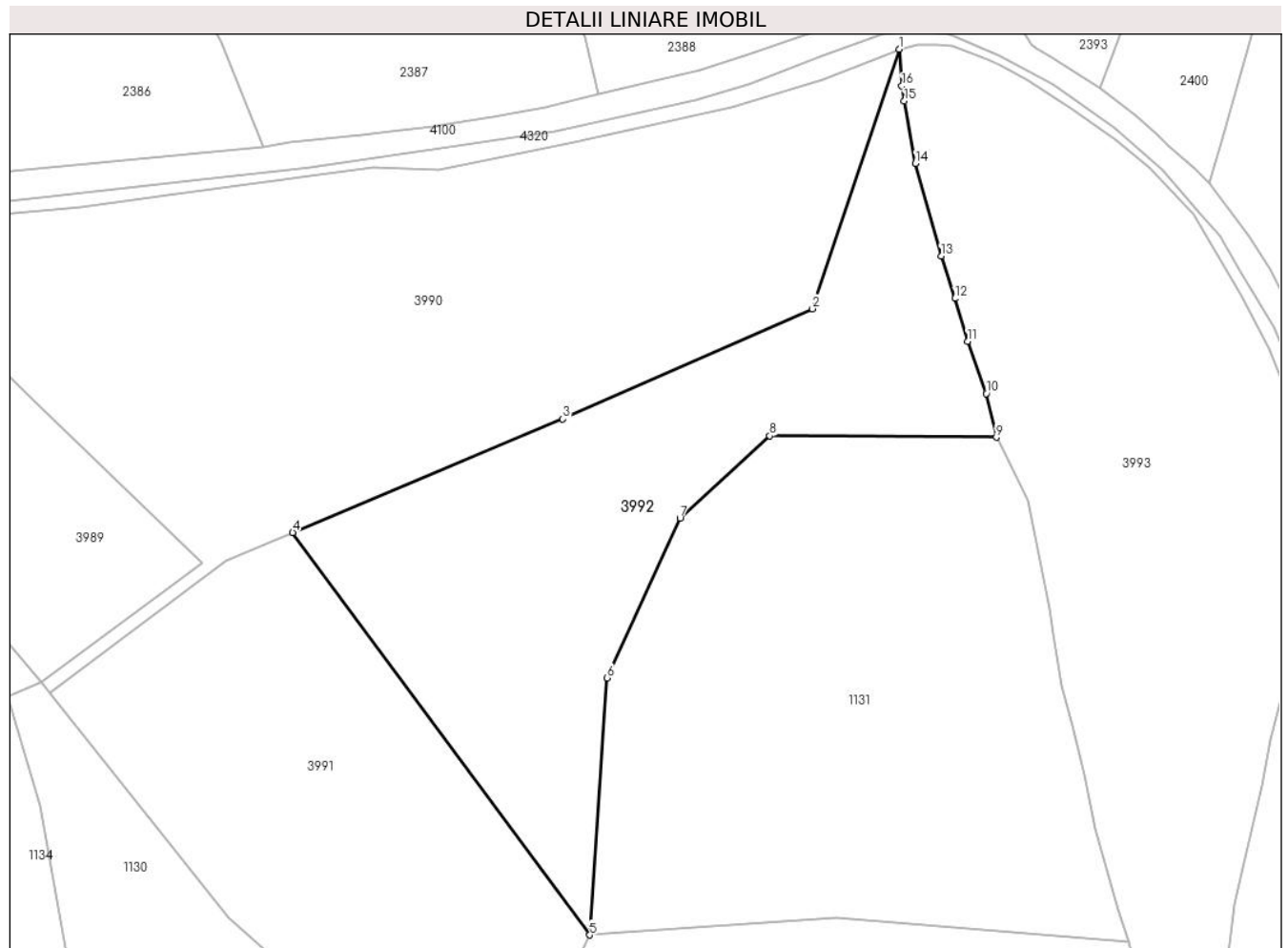
**C. Partea III. SARCINI .**

Inscrieri privind dezmembramintele dreptului de proprietate, drepturi reale de garanție și sarcini	Referințe
NU SUNT	

**Teren**

Nr cadastral	Suprafața (mp)*	Observații / Referințe
	7.396	extravilan

\* Suprafața este determinată în planul de proiecție Stereo 70.



**Date referitoare la teren**

Crt	Categorie folosință	Intravilan	Suprafața (mp)	Tarla	Parcelă	Nr. topo	Observații / Referințe
1	pașune	NU	7.396	-	-	-	

**Lungime Segmente**

1) Valorile lungimilor segmentelor sunt obținute din proiecție în plan.

Punct început	X / Y	Punct sfârșit	X / Y	Lungime segment (** (m)
1	511.295,25 645.205,669	2	511.276,334 645.149,226	59.528
2	511.276,334 645.149,226	3	511.221,946 645.125,235	59.444
3	511.221,946 645.125,235	4	511.163,119 645.100,544	63.799
4	511.163,119 645.100,544	5	511.227,831 645.013,041	108.832
5	511.227,831 645.013,041	6	511.231,625 645.068,942	56.03



Punct început	X / Y	Punct sfârșit	X / Y	Lungime segment (** (m)
6	511.231,625 645.068,942	7	511.247,472 645.103,721	38.219
7	511.247,472 645.103,721	8	511.267,022 645.121,591	26.487
8	511.267,022 645.121,591	9	511.316,374 645.121,265	49.353
9	511.316,374 645.121,265	10	511.314,151 645.130,774	9.765
10	511.314,151 645.130,774	11	511.310,07 645.142,138	12.075
11	511.310,07 645.142,138	12	511.307,332 645.151,453	9.709
12	511.307,332 645.151,453	13	511.304,325 645.160,666	9.691
13	511.304,325 645.160,666	14	511.298,741 645.180,842	20.934
14	511.298,741 645.180,842	15	511.296,323 645.194,4	13.772
15	511.296,323 645.194,4	16	511.295,802 645.197,646	3.288
16	511.295,802 645.197,646	1	511.295,25 645.205,669	8.042

\*\* Lungimile segmentelor sunt determinate în planul de proiecție Stereo 70 și sunt rotunjite la 1 milimetru.

\*\*\* Distanța dintre puncte este formată din segmente cumulate ce sunt mai mici decât valoarea 1 milimetru.



**DATE DESPRE IMOBILUL NR. 3993**

Oficiul de Cadastru și Publicitate Imobiliară SUCEAVA  
Biroul de Cadastru și Publicitate Imobiliară Vatra Dornei

**A. Partea I. Descrierea imobilului**

TEREN Extravilan

Adresa: Jud. Suceava

Nr. Crt	Nr cadastral Nr. topografic	Suprafața* (mp)	Observații / Referințe
A1		10.290	Sector cadastral:24 Teren neimprejmuit; extravilan

**B. Partea II. Proprietari și acte**

Inscrieri privitoare la dreptul de proprietate și alte drepturi reale		Referințe
/		
Act Normativ nr. 7, din 13/03/1996 emis de PARLAMENTUL ROMANIEI;		
B1	Intabulare, drept de PROPRIETATE, dobandit prin Lege, cota actuala 1/1, cota initiala 1/1 1) <b>NEIDENTIFICAT NEIDENTIFICAT</b>	A1
Act Administrativ nr. 350, din 13/01/2023 emis de PRIMARIA COMUNEI POIANA STAMPEI;		
B2	SE NOTEAZA POSESIA FAPTICA IN FAVOAREA LUI 1) <b>CURIC ANGELICA</b>	A1

**C. Partea III. SARCINI .**

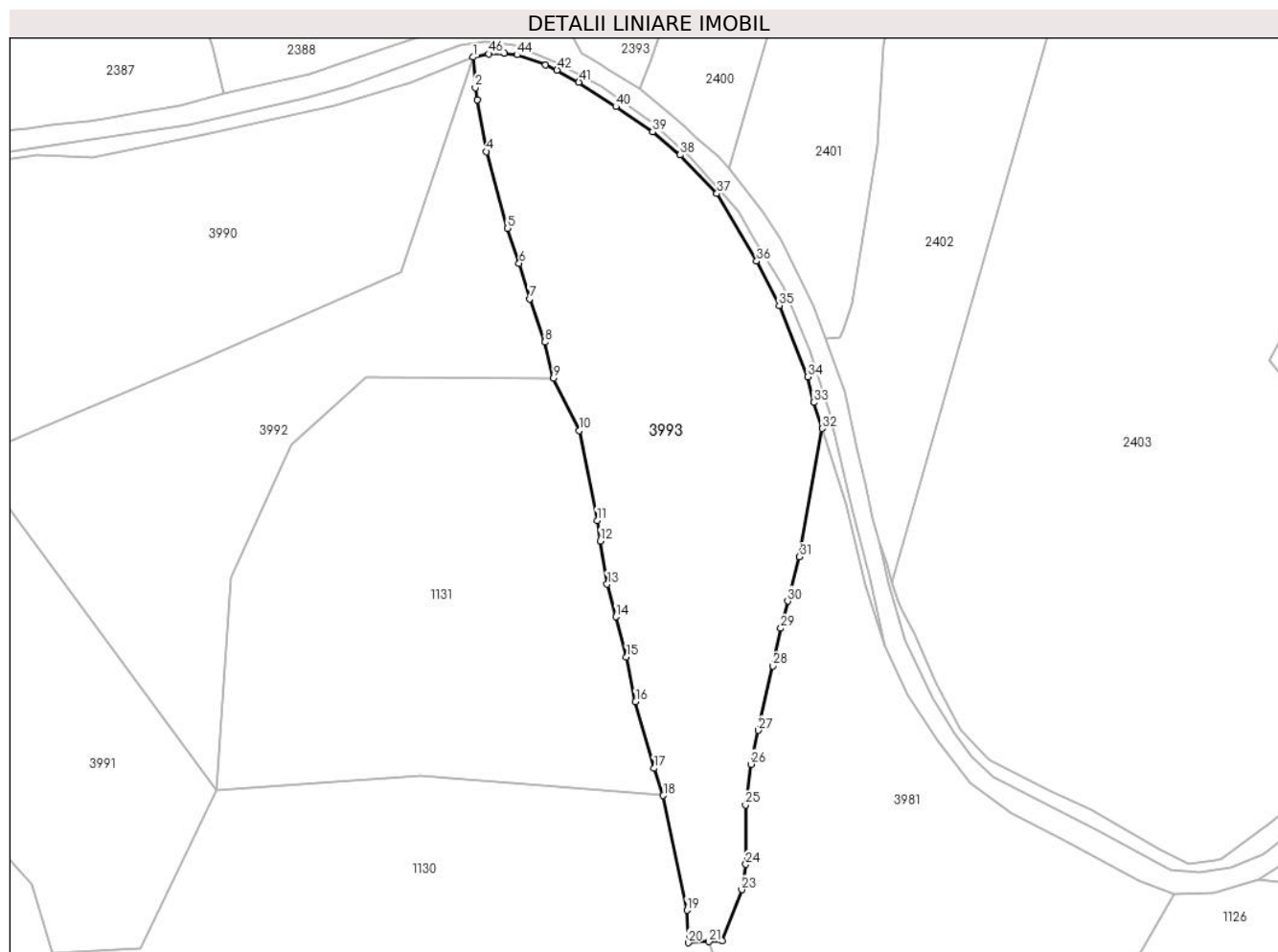
Inscrieri privind dezmembramintele dreptului de proprietate, drepturi reale de garanție și sarcini	Referințe
NU SUNT	

## Anexa Nr. 1 La Partea I

## Teren

Nr cadastral	Suprafața (mp)*	Observații / Referințe
	10.290	extravilan

\* Suprafața este determinată în planul de proiecție Stereo 70.



## Date referitoare la teren

Crt	Categorie folosință	Intravilan	Suprafața (mp)	Tarla	Parcelă	Nr. topo	Observații / Referințe
1	pașune	NU	10.290	-	-	-	

## Lungime Segmente

1) Valorile lungimilor segmentelor sunt obținute din proiecție în plan.

Punct început	X / Y	Punct sfârșit	X / Y	Lungime segment
1	511.295,25 645.205,669	2	511.295,802 645.197,646	8.042
4	511.298,741 645.180,842	5	511.304,325 645.160,666	20.934
7	511.310,07 645.142,138	8	511.314,151 645.130,774	12.075
10	511.323,167 645.107,531	11	511.327,885 645.083,899	24.098
13	511.330,517 645.067,137	14	511.332,832 645.058,53	8.913
16	511.337,979 645.036,219	17	511.342,819 645.018,708	18.168
2	511.295,802 645.197,646	3	511.296,323 645.194,4	3.288
5	511.304,325 645.160,666	6	511.307,332 645.151,453	9.691
8	511.314,151 645.130,774	9	511.316,374 645.121,265	9.765
11	511.327,885 645.083,899	12	511.328,69 645.078,505	5.454
14	511.332,832 645.058,53	15	511.335,581 645.047,989	10.894
17	511.342,819 645.018,708	18	511.345,247 645.011,578	7.532
3	511.296,323 645.194,4	4	511.298,741 645.180,842	13.772
6	511.307,332 645.151,453	7	511.310,07 645.142,138	9.709
9	511.316,374 645.121,265	10	511.323,167 645.107,531	15.322
12	511.328,69 645.078,505	13	511.330,517 645.067,137	11.514
15	511.335,581 645.047,989	16	511.337,979 645.036,219	12.012
18	511.345,247 645.011,578	19	511.351,483 644.981,417	30.799

Punct început	X / Y	Punct sfârșit	X / Y	Lungime segment	Punct început	X / Y	Punct sfârșit	X / Y	Lungime segment	Punct început	X / Y	Punct sfârșit	X / Y	Lungime segment
19	511.351,483 644.981,417	20	511.351,86 644.972,875	8.55	20	511.351,86 644.972,875	21	511.357,262 644.973,182	5.411	21	511.357,262 644.973,182	22	511.360,791 644.973,382	3.535
22	511.360,791 644.973,382	23	511.365,907 644.986,792	14.35 3	23	511.365,907 644.986,792	24	511.366,957 644.993,501	6.791	24	511.366,957 644.993,501	25	511.366,896 645.009,062	15.56 1
25	511.366,896 645.009,062	26	511.368,342 645.019,791	10.82 6	26	511.368,342 645.019,791	27	511.370,307 645.028,705	9.128	27	511.370,307 645.028,705	28	511.374,12 645.045,654	17.37 3
28	511.374,12 645.045,654	29	511.376,179 645.055,532	10.09	29	511.376,179 645.055,532	30	511.377,96 645.062,679	7.366	30	511.377,96 645.062,679	31	511.381,058 645.074,326	12.05 2
31	511.381,058 645.074,326	32	511.387,058 645.108,045	34.24 9	32	511.387,058 645.108,045	33	511.384,843 645.114,924	7.227	33	511.384,843 645.114,924	34	511.383,22 645.121,642	6.911
34	511.383,22 645.121,642	35	511.375,749 645.140,384	20.17 6	35	511.375,749 645.140,384	36	511.369,822 645.152,025	13.06 3	36	511.369,822 645.152,025	37	511.359,391 645.169,834	20.63 9
37	511.359,391 645.169,834	38	511.349,71 645.179,986	14.02 8	38	511.349,71 645.179,986	39	511.342,441 645.186,023	9.449	39	511.342,441 645.186,023	40	511.332,752 645.192,664	11.74 6
40	511.332,752 645.192,664	41	511.323,047 645.199,086	11.63 7	41	511.323,047 645.199,086	42	511.317,33 645.202,264	6.541	42	511.317,33 645.202,264	43	511.314,305 645.203,614	3.313
43	511.314,305 645.203,614	44	511.306,747 645.206,279	8.014	44	511.306,747 645.206,279	45	511.303,537 645.206,702	3.238	45	511.303,537 645.206,702	46	511.299,314 645.206,522	4.227
46	511.299,314 645.206,522	1	511.295,25 645.205,669	4.153										

\*\* Lungimile segmentelor sunt determinate în planul de proiecție Stereo 70 și sunt rotunjite la 1 milimetru.

\*\*\* Distanța dintre puncte este formată din segmente cumulate ce sunt mai mici decât valoarea 1 milimetru.



**DATE DESPRE IMOBILUL NR. 3994**

Oficiul de Cadastru și Publicitate Imobiliară SUCEAVA  
Biroul de Cadastru și Publicitate Imobiliară Vatra Dornei

**A. Partea I. Descrierea imobilului**

TEREN Necunoscut

Adresa: Loc. Poiana Stampei, Jud. Suceava

Nr. Crt	Nr cadastral Nr. topografic	Suprafața* (mp)	Observații / Referințe
A1	34153	49.037	Sector cadastral:25 Teren imprejmuit; extravilan

**Construcții**

Crt	Nr cadastral Nr. topografic	Adresa	Observații / Referințe
A1.1	34153-C1	Loc. Poiana Stampei, Jud. Suceava	Nr. niveluri:1; S. construita la sol:51 mp; S. construita desfasurata:51 mp; Anexa cu spatii de locuit, edificata din lemn, cu regim de inaltime P, cu suprafata construita la sol de 51 mp si suprafata construita desfasurata de 51 mp.
A1.2	34153-C2	Loc. Poiana Stampei, Jud. Suceava	Nr. niveluri:1; S. construita la sol:49 mp; S. construita desfasurata:49 mp; Grajd edificat din lemn, cu regim de inaltime P, cu suprafata construita la sol de 49 mp si suprafata construita desfasurata de 49 mp.
A1.3	34153-C3	Loc. Poiana Stampei, Jud. Suceava	Nr. niveluri:1; S. construita la sol:10 mp; S. construita desfasurata:10 mp; Magazie edificata din lemn, cu regim de inaltime P, cu suprafata construita la sol de 10 mp si suprafata construita desfasurata de 10 mp.

**B. Partea II. Proprietari și acte**

Inscrieri privitoare la dreptul de proprietate și alte drepturi reale	Referințe
<b>17928 / 10/12/2020</b>	
Act Notarial nr. 657, din 12/06/2020 emis de BIN REY OLTICA VERONICA (act administrativ nr 3469 din 25.05.2020, emis de PRIMARIA POIANA STAMPEI);	
B1	se notează POSESIA asupra terenului 1) FLOREA GHEORGHE
/	
Act Normativ nr. 7, din 13/03/1996 emis de PARLAMENTUL ROMANIEI;	
B2	Intabulare, drept de PROPRIETATE, dobandit prin Lege, cota actuala 1/1, cota initiala 1/1 1) NEIDENTIFICAT NEIDENTIFICAT
Act Administrativ nr. 2981, din 31/03/2023 emis de Primaria Comunei Poiana Stampei;	
B3	Intabulare, drept de PROPRIETATE, dobandit prin Lege, cota actuala 1/1, cota initiala 1/1 1) FLOREA GHEORGHE

**C. Partea III. SARCINI .**

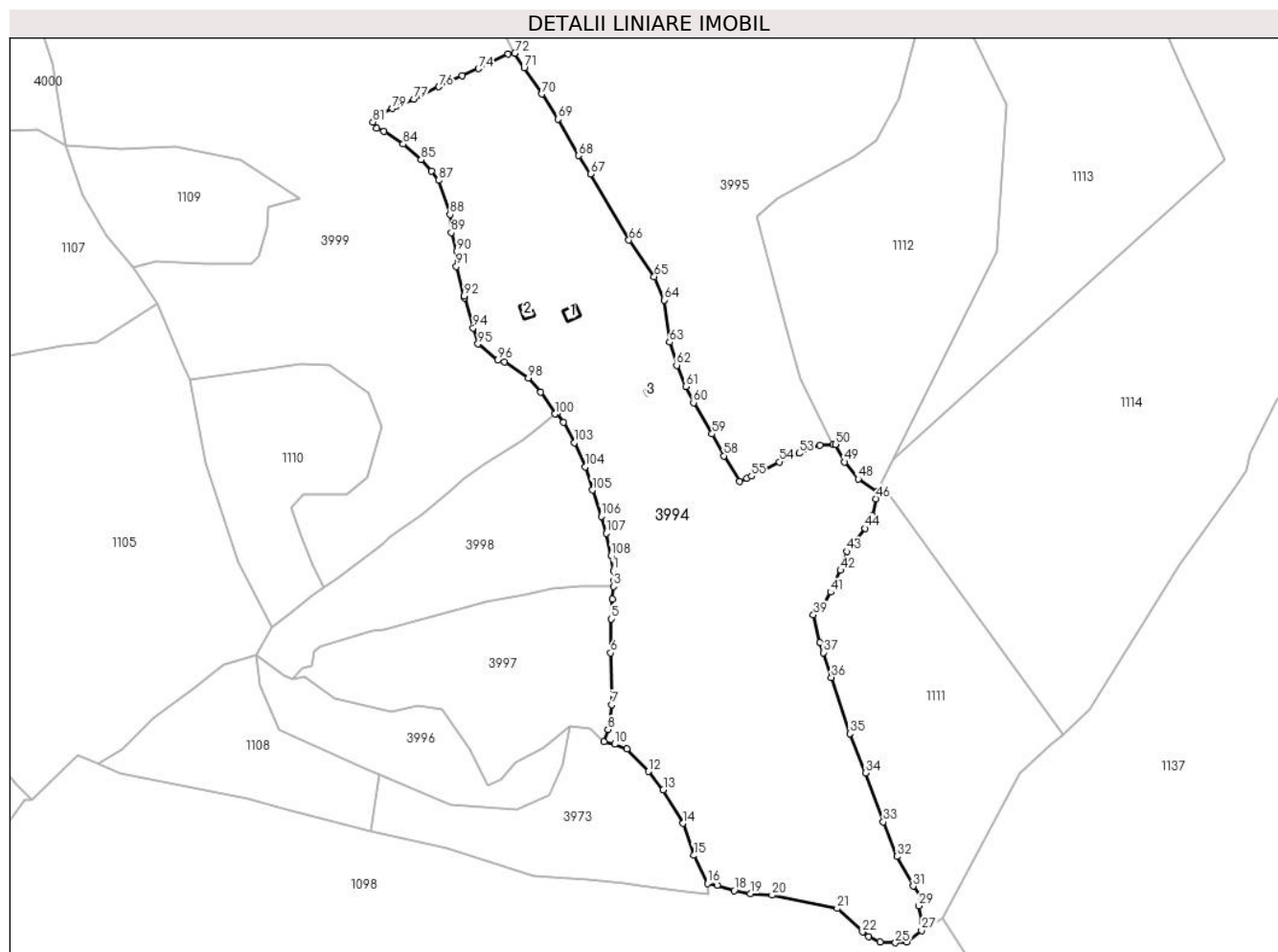
Inscrieri privind dezmembramintele dreptului de proprietate, drepturi reale de garanție și sarcini	Referințe
NU SUNT	

## Anexa Nr. 1 La Partea I

## Teren

Nr cadastral	Suprafața (mp)*	Observații / Referințe
34153	49.037	extravilan

\* Suprafața este determinată în planul de proiecție Stereo 70.



## Date referitoare la teren

Crt	Categorie folosință	Intra vilan	Suprafața (mp)	Tarla	Parcelă	Nr. topo	Observații / Referințe
1	curți constructii	DA	534	-	-	-	
2	faneata	DA	3.297	-	-	-	
3	arabil	NU	420	-	-	-	
4	arabil	NU	358	-	-	-	
5	faneata	NU	40.747	-	-	-	
6	pasune	NU	3.682	-	-	-	

## Date referitoare la construcții

Crt	Număr	Destinație construcție	Supraf. (mp)	Situație juridică	Observații / Referințe
A1.1	34153-C1	construcții anexa	51	Cu acte	Nr. niveluri:1; S. construita la sol:51 mp; S. construita desfasurata:51 mp; Anexa cu spatii de locuit, edificata din lemn, cu regim de inaltime P, cu suprafata construita la sol de 51 mp si suprafata construita desfasurata de 51 mp.
A1.2	34153-C2	construcții anexa	49	Cu acte	Nr. niveluri:1; S. construita la sol:49 mp; S. construita desfasurata:49 mp; Grajd edificat din lemn, cu regim de inaltime P, cu suprafata construita la sol de 49 mp si suprafata construita desfasurata de 49 mp.



Crt	Număr	Destinație construcție	Supraf. (mp)	Situație juridică	Observații / Referințe
A1.3	34153-C3	construcții anexa	10	Cu acte	Nr. niveluri:1; S. construita la sol:10 mp; S. construita desfasurata:10 mp; Magazie edificata din lemn, cu regim de inaltime P, cu suprafata construita la sol de 10 mp si suprafata construita desfasurata de 10 mp.

**Lungime Segmente**

1) Valorile lungimilor segmentelor sunt obținute din proiecție în plan.

Punct început	X / Y	Punct sfârșit	X / Y	Lungime segment	Punct început	X / Y	Punct sfârșit	X / Y	Lungime segment	Punct început	X / Y	Punct sfârșit	X / Y	Lungime segment
1	511.197,5 644.534,106	2	511.197,843 644.528,71	5.407	2	511.197,843 644.528,71	3	511.197,596 644.525,423	3.296	3	511.197,596 644.525,423	4	511.196,947 644.518,536	6.918
4	511.196,947 644.518,536	5	511.196,397 644.507,692	10.858	5	511.196,397 644.507,692	6	511.195,997 644.489,382	18.314	6	511.195,997 644.489,382	7	511.196,519 644.461,257	28.13
7	511.196,519 644.461,257	8	511.194,626 644.447,725	13.664	8	511.194,626 644.447,725	9	511.192,266 644.441,059	7.071	9	511.192,266 644.441,059	10	511.198,287 644.439,756	6.16
10	511.198,287 644.439,756	11	511.204,82 644.437,061	7.067	11	511.204,82 644.437,061	12	511.216,681 644.425,017	16.904	12	511.216,681 644.425,017	13	511.224,619 644.415,045	12.746
13	511.224,619 644.415,045	14	511.235,421 644.396,802	21.201	14	511.235,421 644.396,802	15	511.241,226 644.379,351	18.391	15	511.241,226 644.379,351	16	511.248,628 644.364,106	16.947
16	511.248,628 644.364,106	17	511.254,078 644.363,226	5.521	17	511.254,078 644.363,226	18	511.263,26 644.360,259	9.649	18	511.263,26 644.360,259	19	511.271,89 644.358,641	8.78
19	511.271,89 644.358,641	20	511.283,743 644.357,759	11.886	20	511.283,743 644.357,759	21	511.319,114 644.350,506	36.107	21	511.319,114 644.350,506	22	511.332,932 644.337,776	18.788
22	511.332,932 644.337,776	23	511.336,359 644.335,365	4.19	23	511.336,359 644.335,365	24	511.342,453 644.332,334	6.806	24	511.342,453 644.332,334	25	511.350,781 644.331,881	8.34
25	511.350,781 644.331,881	26	511.357,083 644.332,14	6.307	26	511.357,083 644.332,14	27	511.365,019 644.338,532	10.19	27	511.365,019 644.338,532	28	511.365,427 644.343,298	4.783
28	511.365,427 644.343,298	29	511.363,478 644.351,889	8.809	29	511.363,478 644.351,889	30	511.365,233 644.355,953	4.427	30	511.365,233 644.355,953	31	511.360,47 644.362,655	8.222
31	511.360,47 644.362,655	32	511.351,645 644.378,734	18.342	32	511.351,645 644.378,734	33	511.344,213 644.397,559	20.239	33	511.344,213 644.397,559	34	511.334,569 644.424,241	28.371
34	511.334,569 644.424,241	35	511.325,987 644.445,484	22.911	35	511.325,987 644.445,484	36	511.315,96 644.476,062	32.18	36	511.315,96 644.476,062	37	511.311,808 644.489,503	14.068
37	511.311,808 644.489,503	38	511.309,786 644.494,957	5.817	38	511.309,786 644.494,957	39	511.306,267 644.510,02	15.469	39	511.306,267 644.510,02	40	511.310,823 644.513,972	6.031
40	511.310,823 644.513,972	41	511.315,643 644.522,313	9.634	41	511.315,643 644.522,313	42	511.320,992 644.534,174	13.011	42	511.320,992 644.534,174	43	511.324,43 644.544,389	10.778
43	511.324,43 644.544,389	44	511.334,339 644.556,969	16.014	44	511.334,339 644.556,969	45	511.338,131 644.563,764	7.781	45	511.338,131 644.563,764	46	511.340,363 644.573,088	9.587
46	511.340,363 644.573,088	47	511.341,213 644.576,837	3.844	47	511.341,213 644.576,837	48	511.330,623 644.583,883	12.72	48	511.330,623 644.583,883	49	511.323,234 644.593,078	11.796
49	511.323,234 644.593,078	50	511.318,394 644.602,634	10.712	50	511.318,394 644.602,634	51	511.316,989 644.602,546	1.408	51	511.316,989 644.602,546	52	511.309,879 644.602,098	7.124
52	511.309,879 644.602,098	53	511.298,422 644.597,819	12.23	53	511.298,422 644.597,819	54	511.287,699 644.593,037	11.741	54	511.287,699 644.593,037	55	511.272,551 644.585,305	17.007
55	511.272,551 644.585,305	56	511.270,063 644.584,262	2.698	56	511.270,063 644.584,262	57	511.266,015 644.582,373	4.467	57	511.266,015 644.582,373	58	511.257,574 644.596,37	16.345
58	511.257,574 644.596,37	59	511.251,173 644.608,305	13.543	59	511.251,173 644.608,305	60	511.241,054 644.625,27	19.754	60	511.241,054 644.625,27	61	511.236,81 644.634,063	9.764
61	511.236,81 644.634,063	62	511.231,891 644.645,562	12.507	62	511.231,891 644.645,562	63	511.228,146 644.658,073	13.059	63	511.228,146 644.658,073	64	511.225,167 644.680,942	23.062
64	511.225,167 644.680,942	65	511.219,703 644.693,665	13.847	65	511.219,703 644.693,665	66	511.205,969 644.713,544	24.162	66	511.205,969 644.713,544	67	511.185,032 644.749,369	41.494
67	511.185,032 644.749,369	68	511.178,508 644.759,476	12.03	68	511.178,508 644.759,476	69	511.167,397 644.779,199	22.637	69	511.167,397 644.779,199	70	511.158,671 644.792,905	16.248
70	511.158,671 644.792,905	71	511.148,991 644.807,171	17.24	71	511.148,991 644.807,171	72	511.143,948 644.815,047	9.352	72	511.143,948 644.815,047	73	511.140,185 644.814,706	3.778
73	511.140,185 644.814,706	74	511.124,149 644.806,624	17.958	74	511.124,149 644.806,624	75	511.115,33 644.802,899	9.573	75	511.115,33 644.802,899	76	511.102,583 644.796,83	14.118
76	511.102,583 644.796,83	77	511.088,975 644.790,011	15.221	77	511.088,975 644.790,011	78	511.079,576 644.786,571	10.009	78	511.079,576 644.786,571	79	511.077,364 644.784,989	2.719
79	511.077,364 644.784,989	80	511.068,671 644.780,838	9.633	80	511.068,671 644.780,838	81	511.066,851 644.777,738	3.595	81	511.066,851 644.777,738	82	511.068,915 644.774,339	3.977
82	511.068,915 644.774,339	83	511.072,835 644.772,713	4.244	83	511.072,835 644.772,713	84	511.083,217 644.765,653	12.555	84	511.083,217 644.765,653	85	511.092,982 644.757,178	12.93

Punct început	X / Y	Punct sfârșit	X / Y	Lungime segment	Punct început	X / Y	Punct sfârșit	X / Y	Lungime segment	Punct început	X / Y	Punct sfârșit	X / Y	Lungime segment
85	511.092,982 644.757,178	86	511.098,485 644.750,909	8.342	86	511.098,485 644.750,909	87	511.102,446 644.746,009	6.301	87	511.102,446 644.746,009	88	511.108,679 644.727,418	19.608
88	511.108,679 644.727,418	89	511.109,332 644.717,65	9.79	89	511.109,332 644.717,65	90	511.112,446 644.707,451	10.664	90	511.112,446 644.707,451	91	511.112,175 644.699,262	8.193
91	511.112,175 644.699,262	92	511.116,291 644.683,257	16.526	92	511.116,291 644.683,257	93	511.116,586 644.682,22	1.078	93	511.116,586 644.682,22	94	511.121,242 644.665,849	17.02
94	511.121,242 644.665,849	95	511.123,867 644.657,164	9.073	95	511.123,867 644.657,164	96	511.134,669 644.648,505	13.844	96	511.134,669 644.648,505	97	511.138,411 644.647,434	3.892
97	511.138,411 644.647,434	98	511.151,259 644.638,705	15.533	98	511.151,259 644.638,705	99	511.158,049 644.631,098	10.197	99	511.158,049 644.631,098	100	511.165,747 644.619,121	14.238
100	511.165,747 644.619,121	101	511.166,883 644.619,504	1.199	101	511.166,883 644.619,504	102	511.170,356 644.614,699	5.929	102	511.170,356 644.614,699	103	511.176,384 644.603,582	12.646
103	511.176,384 644.603,582	104	511.182,053 644.590,306	14.436	104	511.182,053 644.590,306	105	511.186,128 644.577,797	13.156	105	511.186,128 644.577,797	106	511.190,939 644.563,525	15.061
106	511.190,939 644.563,525	107	511.193,693 644.554,226	9.698	107	511.193,693 644.554,226	108	511.196,376 644.542,276	12.247	108	511.196,376 644.542,276	1	511.197,5 644.534,106	8.247

\*\* Lungimile segmentelor sunt determinate în planul de proiecție Stereo 70 și sunt rotunjite la 1 milimetru.

\*\*\* Distanța dintre puncte este formată din segmente cumulate ce sunt mai mici decât valoarea 1 milimetru.

**DATE DESPRE IMOBILUL NR. 3995**

Oficiul de Cadastru și Publicitate Imobiliară SUCEAVA  
Biroul de Cadastru și Publicitate Imobiliară Vatra Dornei

**A. Partea I. Descrierea imobilului**

TEREN Extravilan

Adresa: Jud. Suceava

Nr. Crt	Nr cadastral Nr. topografic	Suprafața* (mp)	Observații / Referințe
A1	34568	28.760	Sector cadastral:25 Teren neimprejmuț; extravilan

**B. Partea II. Proprietari și acte**

Inscrieri privitoare la dreptul de proprietate și alte drepturi reale		Referințe
<b>20383 / 22/12/2022</b>		
Act Administrativ nr. 9432, din 05/12/2022 emis de PRIMARIA POIANA STAMPEI (ADEVERINTA ; act notarial nr 2925 din 13.12.2022, emis de BIN VASILUT NICULINA;inscris sub semnatura privata nr PV VECINATATE din 21.11.2022, emis de PFA SANDULEAN TICSA ANDRA);		
B1	se notează că din parte a imobilului cu nr.top 4442/57 din CF 1338 Dorna Candrenilor se formează imobilul cu nr. cad. 34568 Poiana Stampei.	A1
B2	se notează posesia imobilului cu nr. cad. 34568 1) <b>CHIPERI ELISEIU</b>	A1
/		
Act Normativ nr. 7, din 13/03/1996 emis de PARLAMENTUL ROMANIEI;		
B3	Intabulare, drept de PROPRIETATE, dobândit prin Lege, cota actuala 1/1, cota initiala 1/1 1) <b>NEIDENTIFICAT NEIDENTIFICAT</b>	A1

**C. Partea III. SARCINI .**

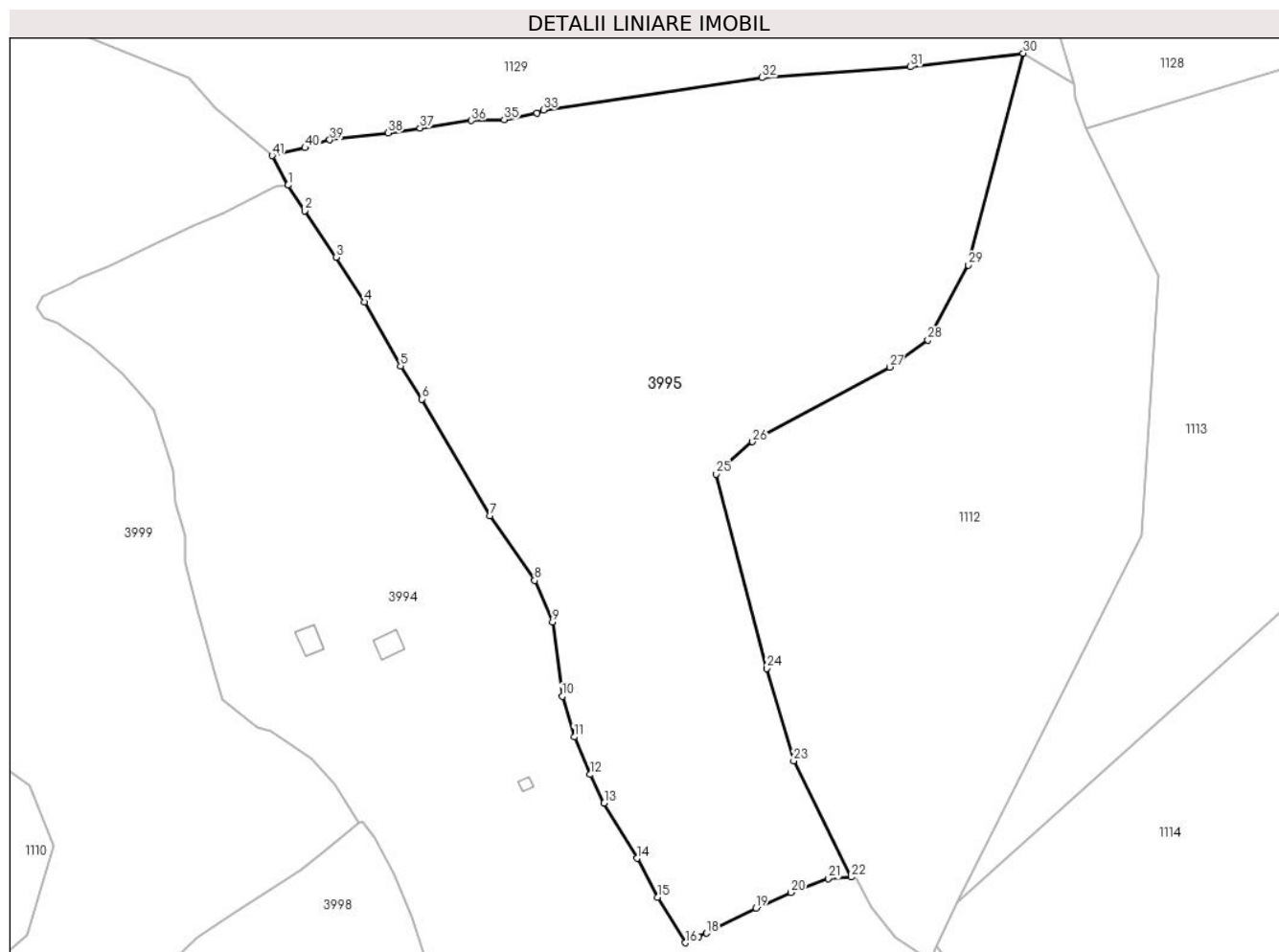
Inscrieri privind dezmembramintele dreptului de proprietate, drepturi reale de garanție și sarcini	Referințe
NU SUNT	

## Anexa Nr. 1 La Partea I

## Teren

Nr cadastral	Suprafața (mp)*	Observații / Referințe
34568	28.760	extravilan

\* Suprafața este determinată în planul de proiecție Stereo 70.



## Date referitoare la teren

Crt	Categorie folosință	Intravilan	Suprafața (mp)	Tarla	Parcelă	Nr. topo	Observații / Referințe
1	pasune	NU	28.760	-	-	-	

## Lungime Segmente

1) Valorile lungimilor segmentelor sunt obținute din proiecție în plan.

Punct început	X / Y	Punct sfârșit	X / Y	Lungime segment	Punct început	X / Y	Punct sfârșit	X / Y	Lungime segment	Punct început	X / Y	Punct sfârșit	X / Y	Lungime segment
1	511.143,948 644.815,047	2	511.148,991 644.807,171	9.352	2	511.148,991 644.807,171	3	511.158,671 644.792,905	17.24	3	511.158,671 644.792,905	4	511.167,397 644.779,199	16.248
4	511.167,397 644.779,199	5	511.178,508 644.759,476	22.637	5	511.178,508 644.759,476	6	511.185,032 644.749,369	12.03	6	511.185,032 644.749,369	7	511.205,969 644.713,544	41.494
7	511.205,969 644.713,544	8	511.219,703 644.693,665	24.162	8	511.219,703 644.693,665	9	511.225,167 644.680,942	13.847	9	511.225,167 644.680,942	10	511.228,146 644.658,073	23.062
10	511.228,146 644.658,073	11	511.231,891 644.645,562	13.059	11	511.231,891 644.645,562	12	511.236,81 644.634,063	12.507	12	511.236,81 644.634,063	13	511.241,054 644.625,27	9.764
13	511.241,054 644.625,27	14	511.251,173 644.608,305	19.754	14	511.251,173 644.608,305	15	511.257,574 644.596,37	13.543	15	511.257,574 644.596,37	16	511.266,015 644.582,373	16.345
16	511.266,015 644.582,373	17	511.270,063 644.584,262	4.467	17	511.270,063 644.584,262	18	511.272,551 644.585,305	2.698	18	511.272,551 644.585,305	19	511.287,699 644.593,037	17.007

Punct început	X / Y	Punct sfârșit	X / Y	Lungime segment	Punct început	X / Y	Punct sfârșit	X / Y	Lungime segment	Punct început	X / Y	Punct sfârșit	X / Y	Lungime segment
19	511.287,699 644.593,037	20	511.298,422 644.597,819	11.74 1	20	511.298,422 644.597,819	21	511.309,879 644.602,098	12.23	21	511.309,879 644.602,098	22	511.316,989 644.602,546	7.124
22	511.316,989 644.602,546	23	511.299,302 644.638,268	39.86 1	23	511.299,302 644.638,268	24	511.290,957 644.666,641	29.57 5	24	511.290,957 644.666,641	25	511.275,519 644.726,309	61.63 3
25	511.275,519 644.726,309	26	511.286,68 644.736,245	14.94 3	26	511.286,68 644.736,245	27	511.328,823 644.759,194	47.98 6	27	511.328,823 644.759,194	28	511.340,507 644.767,539	14.35 8
28	511.340,507 644.767,539	29	511.353,024 644.790,488	26.14 1	29	511.353,024 644.790,488	30	511.369,864 644.855,57	67.22 5	30	511.369,864 644.855,57	31	511.335,082 644.851,408	35.03
31	511.335,082 644.851,408	32	511.289,601 644.848,07	45.60 3	32	511.289,601 644.848,07	33	511.222,407 644.838,165	67.92	33	511.222,407 644.838,165	34	511.220,368 644.837,154	2.276
34	511.220,368 644.837,154	35	511.210,344 644.835,152	10.22 2	35	511.210,344 644.835,152	36	511.200,243 644.834,898	10.10 4	36	511.200,243 644.834,898	37	511.184,465 644.832,572	15.94 9
37	511.184,465 644.832,572	38	511.174,669 644.831,057	9.912	38	511.174,669 644.831,057	39	511.156,743 644.828,984	18.04 5	39	511.156,743 644.828,984	40	511.149,118 644.826,527	8.011
40	511.149,118 644.826,527	41	511.138,999 644.824,106	10.40 5	41	511.138,999 644.824,106	1	511.143,948 644.815,047	10.32 3					

\*\* Lungimile segmentelor sunt determinate în planul de proiecție Stereo 70 și sunt rotunjite la 1 milimetru.

\*\*\* Distanța dintre puncte este formată din segmente cumulate ce sunt mai mici decât valoarea 1 milimetru.



**DATE DESPRE IMOBILUL NR. 3996**

Oficiul de Cadastru și Publicitate Imobiliară SUCEAVA  
Biroul de Cadastru și Publicitate Imobiliară Vatra Dornei

**A. Partea I. Descrierea imobilului**

TEREN Extravilan

Adresa: Jud. Suceava

Nr. Crt	Nr cadastral Nr. topografic	Suprafața* (mp)	Observații / Referințe
A1		5.282	Sector cadastral:25 Teren neimprejmuit; extravilan

**B. Partea II. Proprietari și acte**

Inscrieri privitoare la dreptul de proprietate și alte drepturi reale		Referințe
/		
Act Notarial nr. 7, din 13/03/1996 emis de PARLAMENTUL ROMANIEI;		
B1	Intabulare, drept de PROPRIETATE, dobandit prin Lege, cota actuala 1/1, cota initiala 1/1 1) <b>NEIDENTIFICAT NEIDENTIFICAT</b>	A1
Act Administrativ nr. 10136, din 30/12/2022 emis de PRIMARIA COMUNEI POIANA STAMPEI;		
B2	SE NOTEAZA POSESIA FAPTICA IN FAVOAREA LUI 1) <b>FLOREA SABIN</b>	A1

**C. Partea III. SARCINI .**

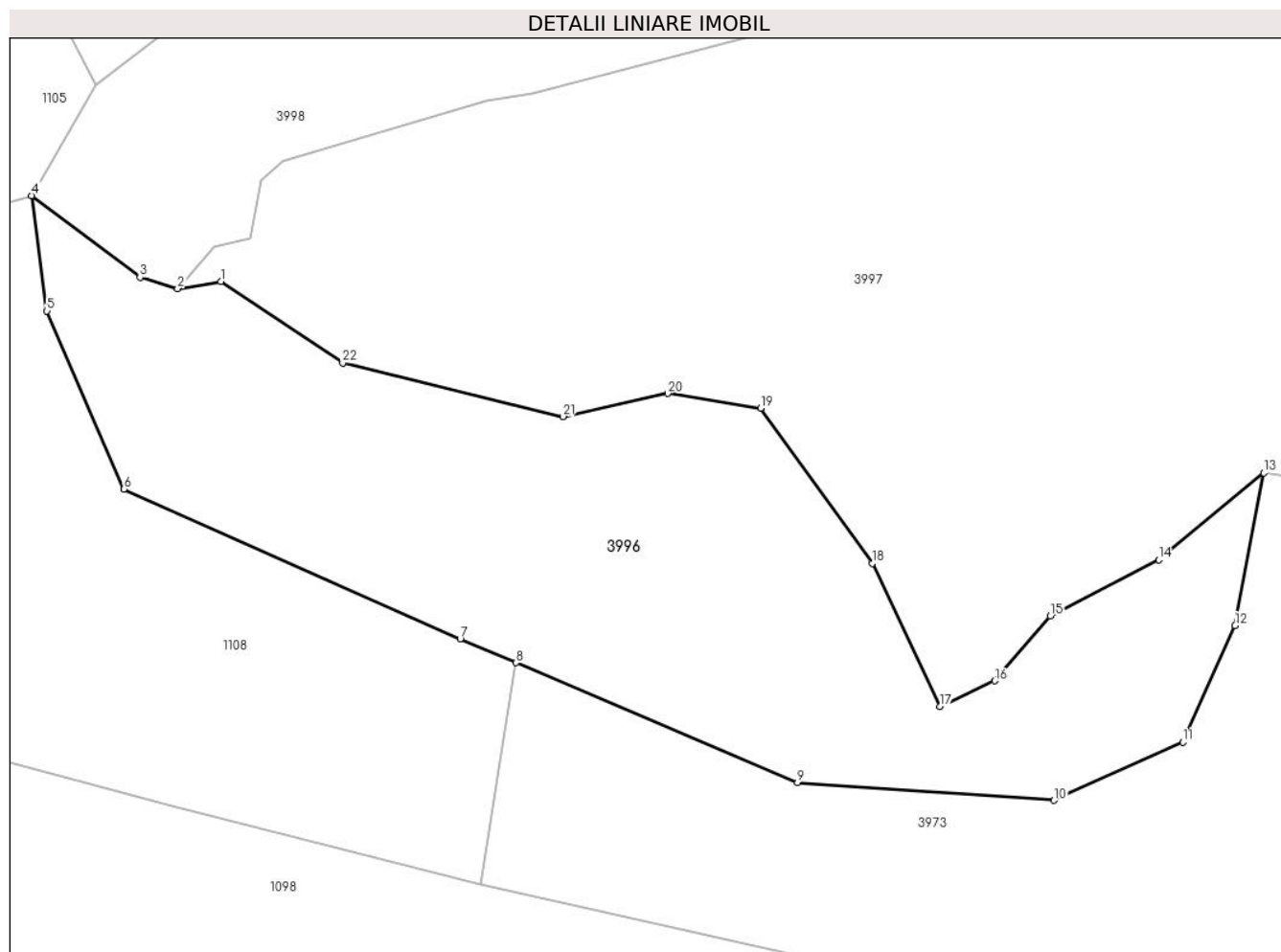
Inscrieri privind dezmembramintele dreptului de proprietate, drepturi reale de garanție și sarcini	Referințe
NU SUNT	

## Anexa Nr. 1 La Partea I

## Teren

Nr cadastral	Suprafața (mp)*	Observații / Referințe
	5.282	extravilan

\* Suprafața este determinată în planul de proiecție Stereo 70.



## Date referitoare la teren

Crt	Categorie folosință	Intravilan	Suprafața (mp)	Tarla	Parcelă	Nr. topo	Observații / Referințe
1	pasune	NU	5.282	-	-	-	

## Lungime Segmente

1) Valorile lungimilor segmentelor sunt obținute din proiecție în plan.

Punct început	X / Y	Punct sfârșit	X / Y	Lungime segment (** (m)
1	511.029,398 644.476,158	2	511.023,373 644.475,168	6.106
3	511.018,171 644.476,74	4	511.003,15 644.488,05	18.803
5	511.005,28 644.472,071	6	511.015,941 644.447,418	26.859
7	511.062,533 644.426,657	8	511.070,291 644.423,36	8.43
9	511.109,267 644.406,8	10	511.144,804 644.404,301	35.625

Punct început	X / Y	Punct sfârșit	X / Y	Lungime segment (** (m)
2	511.023,373 644.475,168	3	511.018,171 644.476,74	5.434
4	511.003,15 644.488,05	5	511.005,28 644.472,071	16.12
6	511.015,941 644.447,418	7	511.062,533 644.426,657	51.008
8	511.070,291 644.423,36	9	511.109,267 644.406,8	42.348
10	511.144,804 644.404,301	11	511.162,644 644.412,372	19.581



Punct început	X / Y	Punct sfârșit	X / Y	Lungime segment (** (m)
11	511.162,644 644.412,372	12	511.169,902 644.428,511	17.696
13	511.173,874 644.449,641	14	511.159,299 644.437,645	18.877
15	511.144,281 644.429,869	16	511.136,584 644.420,855	11.853
17	511.128,978 644.417,325	18	511.119,619 644.437,136	21.91
19	511.104,142 644.458,588	20	511.091,286 644.460,638	13.018
21	511.076,758 644.457,46	22	511.046,244 644.464,886	31.405

Punct început	X / Y	Punct sfârșit	X / Y	Lungime segment (** (m)
12	511.169,902 644.428,511	13	511.173,874 644.449,641	21.5
14	511.159,299 644.437,645	15	511.144,281 644.429,869	16.912
16	511.136,584 644.420,855	17	511.128,978 644.417,325	8.385
18	511.119,619 644.437,136	19	511.104,142 644.458,588	26.452
20	511.091,286 644.460,638	21	511.076,758 644.457,46	14.872
22	511.046,244 644.464,886	1	511.029,398 644.476,158	20.269

\*\* Lungimile segmentelor sunt determinate în planul de proiecție Stereo 70 și sunt rotunjite la 1 milimetru.

\*\*\* Distanța dintre puncte este formată din segmente cumulate ce sunt mai mici decât valoarea 1 milimetru.



**DATE DESPRE IMOBILUL NR. 3997**

Oficiul de Cadastru și Publicitate Imobiliară SUCEAVA  
Biroul de Cadastru și Publicitate Imobiliară Vatra Dornei

**A. Partea I. Descrierea imobilului**

TEREN Extravilan

Adresa: Jud. Suceava

Nr. Crt	Nr cadastral Nr. topografic	Suprafața* (mp)	Observații / Referințe
A1		10.368	Sector cadastral:25 Teren neimprejmuit; top 4553/189 parte_CF 528 Dorna Candrenilor, (34144_Poiana Stampei)

**B. Partea II. Proprietari și acte**

Inscrieri privitoare la dreptul de proprietate și alte drepturi reale		Referințe
/		
Act Notarial nr. 7, din 13/03/1996 emis de PARLAMENTUL ROMANIEI;		
B1	Intabulare, drept de PROPRIETATE, dobandit prin Lege, cota actuala 1/1, cota initiala 1/1 1) <b>NEIDENTIFICAT NEIDENTIFICAT</b>	A1
Act Administrativ nr. 3149, din 04/04/2023 emis de PRIMARIA COMUNEI POIANA STAMPEI;		
B2	SE NOTEAZA POSESIA FAPTICA IN FAVOAREA LUI 1) <b>IRIMESCU DUMITRU</b>	A1

**C. Partea III. SARCINI .**

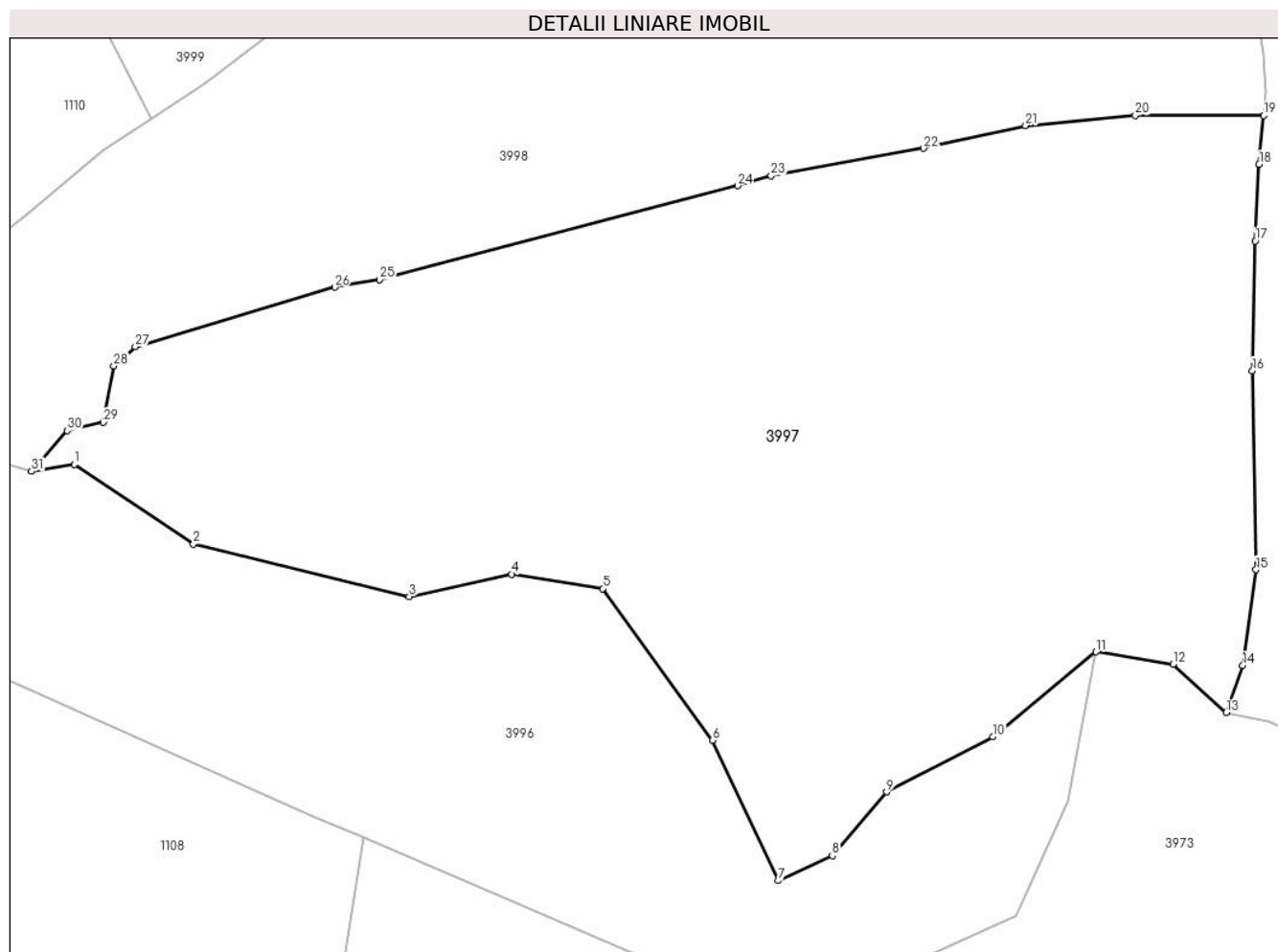
Inscrieri privind dezmembramintele dreptului de proprietate, drepturi reale de garanție și sarcini	Referințe
NU SUNT	

## Anexa Nr. 1 La Partea I

## Teren

Nr cadastral	Suprafața (mp)*	Observații / Referințe
	10.368	top 4553/189 parte_CF 528 Dorna Candrenilor, (34144_Poiana Stampei)

\* Suprafața este determinată în planul de proiecție Stereo 70.



## Date referitoare la teren

Crt	Categorie folosință	Intravilan	Suprafața (mp)	Tarla	Parcelă	Nr. topo	Observații / Referințe
1	pașune	NU	10.368	-	-	-	

## Lungime Segmente

1) Valorile lungimilor segmentelor sunt obținute din proiecție în plan.

Punct început	X / Y	Punct sfârșit	X / Y	Lungime segment (** (m)
1	511.029,398 644.476,158	2	511.046,244 644.464,886	20.269
3	511.076,758 644.457,46	4	511.091,286 644.460,638	14.872
5	511.104,142 644.458,588	6	511.119,619 644.437,136	26.452
7	511.128,978 644.417,325	8	511.136,584 644.420,855	8.385
9	511.144,281 644.429,869	10	511.159,299 644.437,645	16.912

Punct început	X / Y	Punct sfârșit	X / Y	Lungime segment (** (m)
2	511.046,244 644.464,886	3	511.076,758 644.457,46	31.405
4	511.091,286 644.460,638	5	511.104,142 644.458,588	13.018
6	511.119,619 644.437,136	7	511.128,978 644.417,325	21.91
8	511.136,584 644.420,855	9	511.144,281 644.429,869	11.853
10	511.159,299 644.437,645	11	511.173,874 644.449,641	18.877

Punct început	X / Y	Punct sfârșit	X / Y	Lungime segment (** (m)
11	511.173,874 644.449,641	12	511.184,798 644.447,926	11.058
13	511.192,266 644.441,059	14	511.194,626 644.447,725	7.071
15	511.196,519 644.461,257	16	511.195,997 644.489,382	28.13
17	511.196,397 644.507,692	18	511.196,947 644.518,536	10.858
19	511.197,596 644.525,423	20	511.179,459 644.525,45	18.137
21	511.163,93 644.524,004	22	511.149,487 644.520,796	14.795
23	511.127,943 644.516,897	24	511.123,199 644.515,502	4.945
25	511.072,575 644.502,241	26	511.066,238 644.501,16	6.429
27	511.038,034 644.492,758	28	511.034,988 644.490,069	4.063
29	511.033,525 644.482,083	30	511.028,415 644.480,898	5.246
31	511.023,373 644.475,168	1	511.029,398 644.476,158	6.106

Punct început	X / Y	Punct sfârșit	X / Y	Lungime segment (** (m)
12	511.184,798 644.447,926	13	511.192,266 644.441,059	10.145
14	511.194,626 644.447,725	15	511.196,519 644.461,257	13.664
16	511.195,997 644.489,382	17	511.196,397 644.507,692	18.314
18	511.196,947 644.518,536	19	511.197,596 644.525,423	6.918
20	511.179,459 644.525,45	21	511.163,93 644.524,004	15.596
22	511.149,487 644.520,796	23	511.127,943 644.516,897	21.894
24	511.123,199 644.515,502	25	511.072,575 644.502,241	52.332
26	511.066,238 644.501,16	27	511.038,034 644.492,758	29.429
28	511.034,988 644.490,069	29	511.033,525 644.482,083	8.119
30	511.028,415 644.480,898	31	511.023,373 644.475,168	7.632

\*\* Lungimile segmentelor sunt determinate în planul de proiecție Stereo 70 și sunt rotunjite la 1 milimetru.

\*\*\* Distanța dintre puncte este formată din segmente cumulate ce sunt mai mici decât valoarea 1 milimetru.



**DATE DESPRE IMOBILUL NR. 3998**

Oficiul de Cadastru și Publicitate Imobiliară SUCEAVA  
Biroul de Cadastru și Publicitate Imobiliară Vatra Dornei

**A. Partea I. Descrierea imobilului**

TEREN Extravilan

Adresa: Jud. Suceava

Nr. Crt	Nr cadastral Nr. topografic	Suprafața* (mp)	Observații / Referințe
A1	34521	10.810	Sector cadastral:25 Teren imprejmuit; extravilan

**B. Partea II. Proprietari și acte**

Inscrieri privitoare la dreptul de proprietate și alte drepturi reale	Referințe
<b>14939 / 16/09/2022</b>	
Act Notarial nr. 2017, din 22/08/2022 emis de BIN Vasilut Niculina (act administrativ nr 5654 din 01.08.2022, emis de Comuna Poiana Stampei);	
B1	A1
se notează POSESIA asupra imobilului, ca bun comun în devălmășie	
1) ODOCHIAN VICTOR	
2) ODOCHIAN DORINA	
/	
Act Normativ nr. 7, din 13/03/1996 emis de PARLAMENTUL ROMANIEI;	
B2	A1
Intabulare, drept de PROPRIETATE, dobândit prin Lege, cota actuala 1/1, cota initiala 1/1	
1) NEIDENTIFICAT NEIDENTIFICAT	

**C. Partea III. SARCINI .**

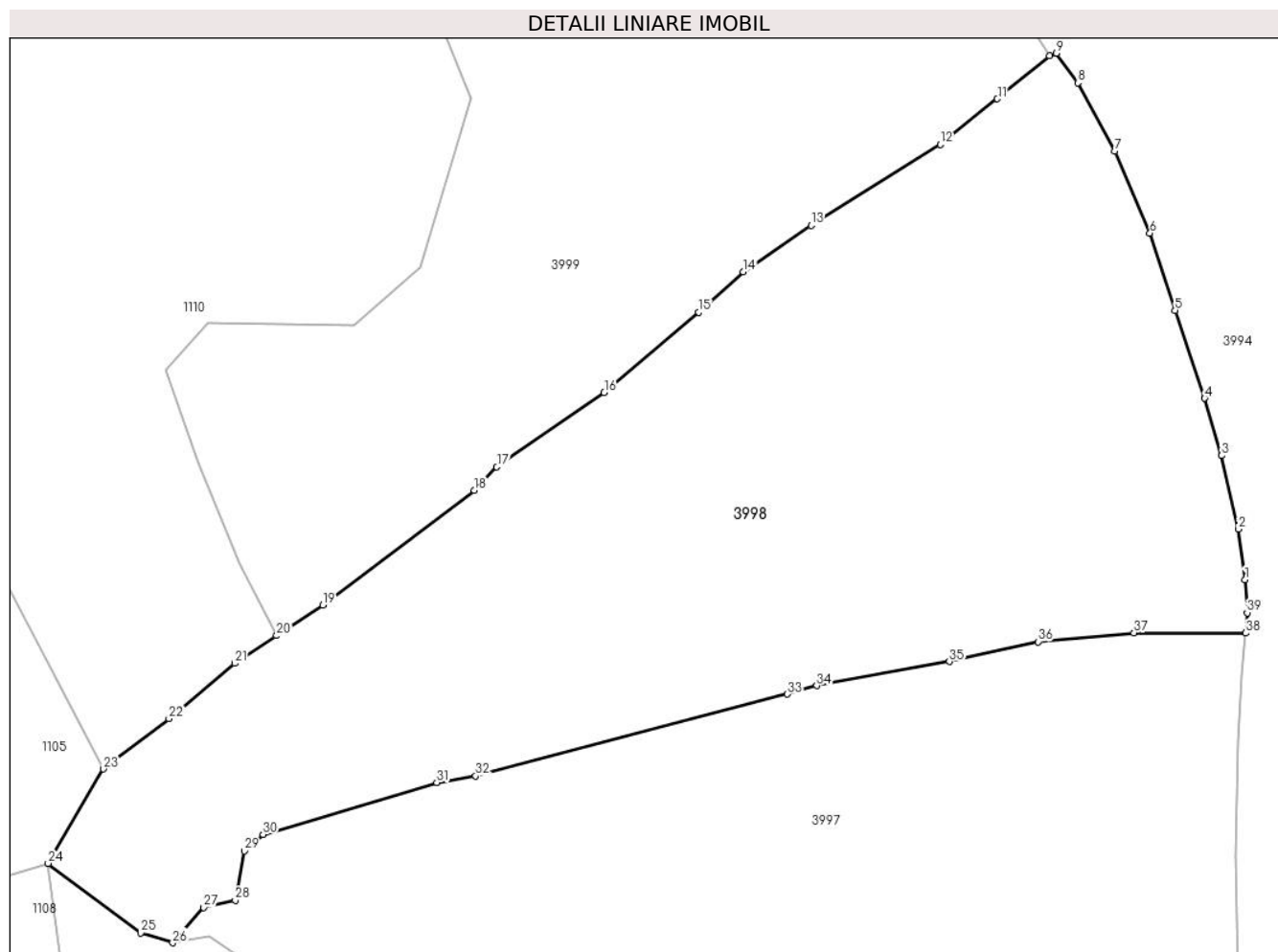
Inscrieri privind dezmembramintele dreptului de proprietate, drepturi reale de garanție și sarcini	Referințe
NU SUNT	

## Anexa Nr. 1 La Partea I

## Teren

Nr cadastral	Suprafața (mp)*	Observații / Referințe
34521	10.810	extravilan

\* Suprafața este determinată în planul de proiecție Stereo 70.



## Date referitoare la teren

Crt	Categorie folosință	Intravilan	Suprafața (mp)	Tarla	Parcelă	Nr. topo	Observații / Referințe
1	pașune	NU	10.810	-	-	-	

## Lungime Segmente

1) Valorile lungimilor segmentelor sunt obținute din proiecție în plan.

Punct început	X / Y	Punct sfârșit	X / Y	Lungime segment (** (m)
1	511.197,5 644.534,106	2	511.196,376 644.542,276	8.247
3	511.193,693 644.554,226	4	511.190,939 644.563,525	9.698
5	511.186,128 644.577,797	6	511.182,053 644.590,306	13.156
7	511.176,384 644.603,582	8	511.170,356 644.614,699	12.646
9	511.166,883 644.619,504	10	511.165,747 644.619,121	1.199

Punct început	X / Y	Punct sfârșit	X / Y	Lungime segment (** (m)
2	511.196,376 644.542,276	3	511.193,693 644.554,226	12.247
4	511.190,939 644.563,525	5	511.186,128 644.577,797	15.061
6	511.182,053 644.590,306	7	511.176,384 644.603,582	14.436
8	511.170,356 644.614,699	9	511.166,883 644.619,504	5.929
10	511.165,747 644.619,121	11	511.157,275 644.612,111	10.996



Punct început	X / Y	Punct sfârșit	X / Y	Lungime segment (** (m))
11	511.157,275 644.612,111	12	511.148,012 644.604,702	11.862
13	511.127,045 644.591,573	14	511.116,035 644.584,014	13.355
15	511.108,8 644.577,493	16	511.093,44 644.564,443	20.155
17	511.076,001 644.552,365	18	511.072,379 644.548,551	5.26
19	511.047,73 644.529,985	20	511.040,242 644.525,007	8.992
21	511.033,453 644.520,495	22	511.022,77 644.511,526	13.949
23	511.012,103 644.503,369	24	511.003,15 644.488,05	17.743
25	511.018,171 644.476,74	26	511.023,373 644.475,168	5.434
27	511.028,415 644.480,898	28	511.033,525 644.482,083	5.246
29	511.034,988 644.490,069	30	511.038,034 644.492,758	4.063
31	511.066,238 644.501,16	32	511.072,575 644.502,241	6.429
33	511.123,199 644.515,502	34	511.127,943 644.516,897	4.945
35	511.149,487 644.520,796	36	511.163,93 644.524,004	14.795
37	511.179,459 644.525,45	38	511.197,596 644.525,423	18.137
39	511.197,843 644.528,71	1	511.197,5 644.534,106	5.407

Punct început	X / Y	Punct sfârșit	X / Y	Lungime segment (** (m))
12	511.148,012 644.604,702	13	511.127,045 644.591,573	24.738
14	511.116,035 644.584,014	15	511.108,8 644.577,493	9.74
16	511.093,44 644.564,443	17	511.076,001 644.552,365	21.213
18	511.072,379 644.548,551	19	511.047,73 644.529,985	30.859
20	511.040,242 644.525,007	21	511.033,453 644.520,495	8.152
22	511.022,77 644.511,526	23	511.012,103 644.503,369	13.428
24	511.003,15 644.488,05	25	511.018,171 644.476,74	18.803
26	511.023,373 644.475,168	27	511.028,415 644.480,898	7.632
28	511.033,525 644.482,083	29	511.034,988 644.490,069	8.119
30	511.038,034 644.492,758	31	511.066,238 644.501,16	29.429
32	511.072,575 644.502,241	33	511.123,199 644.515,502	52.332
34	511.127,943 644.516,897	35	511.149,487 644.520,796	21.894
36	511.163,93 644.524,004	37	511.179,459 644.525,45	15.596
38	511.197,596 644.525,423	39	511.197,843 644.528,71	3.296

\*\* Lungimile segmentelor sunt determinate în planul de proiecție Stereo 70 și sunt rotunjite la 1 milimetru.

\*\*\* Distanța dintre puncte este formată din segmente cumulate ce sunt mai mici decât valoarea 1 milimetru.



**DATE DESPRE IMOBILUL NR. 3999**

Oficiul de Cadastru și Publicitate Imobiliară SUCEAVA  
Biroul de Cadastru și Publicitate Imobiliară Vatra Dornei

**A. Partea I. Descrierea imobilului**

TEREN Extravilan

Adresa: Jud. Suceava

Nr. Crt	Nr cadastral Nr. topografic	Suprafața* (mp)	Observații / Referințe
A1	34566	56.463	Sector cadastral:25 Teren neimprejmuț; extravilan

**B. Partea II. Proprietari și acte**

Inscrieri privitoare la dreptul de proprietate și alte drepturi reale		Referințe
<b>1124 / 26/01/2023</b>		
Act Notarial nr. 292, din 10/02/2004 emis de Vasiliuț Niculina;		
B1	Intabulare, drept de PROPRIETATE, dobândit prin Convenție, cota actuala 1/3, cota initiala 1/3 1) <b>DONISĂ FLOAREA</b> , lipsa cnp <i>OBSERVATII: poziție transcrisă din CF hârtie 524 Dorna Candrenilor, înscrisă prin încheierea nr. 559/29.04.2004</i>	A1
B2	Intabulare, drept de PROPRIETATE, dobândit prin Convenție, cota actuala 3/6, cota initiala 3/6 1) <b>CHIPERI ELISEIU</b> <i>OBSERVATII: poziție transcrisă din CF hârtie 524 Dorna Candrenilor, înscrisă prin încheierea nr. 559/29.04.2004</i>	A1
B3	Intabulare, drept de PROPRIETATE, dobândit prin Convenție, cota actuala 1/6, cota initiala 1/6 1) <b>ODOCHIAN DORINA</b> <i>OBSERVATII: poziție transcrisă din CF hârtie 524 Dorna Candrenilor, înscrisă prin încheierea nr. 559/29.04.2004</i>	A1

**C. Partea III. SARCINI .**

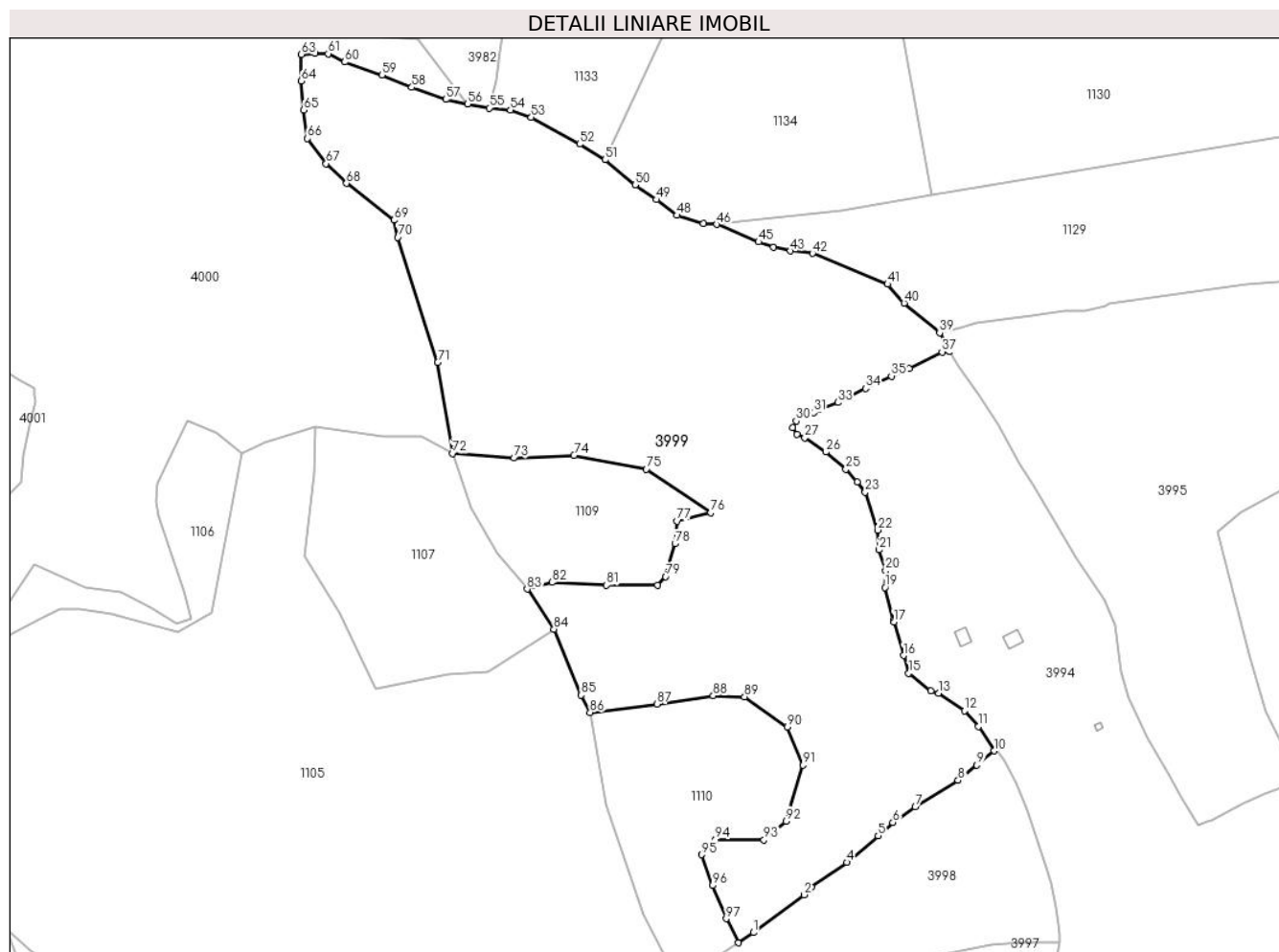
Inscrieri privind dezmembramintele dreptului de proprietate, drepturi reale de garanție și sarcini	Referințe
NU SUNT	

## Anexa Nr. 1 La Partea I

## Teren

Nr cadastral	Suprafața (mp)*	Observații / Referințe
34566	56.463	extravilan

\* Suprafața este determinată în planul de proiecție Stereo 70.



## Date referitoare la teren

Crt	Categorie folosință	Intravilan	Suprafața (mp)	Tarla	Parcelă	Nr. topo	Observații / Referințe
1	pașune	NU	56.463	-	-	-	

## Lungime Segmente

1) Valorile lungimilor segmentelor sunt obținute din proiecție în plan.

Punct început	X / Y	Punct sfârșit	X / Y	Lungime segment
1	511.047,73 644.529,985	2	511.072,379 644.548,551	30.859
4	511.093,44 644.564,443	5	511.108,8 644.577,493	20.155
7	511.127,045 644.591,573	8	511.148,012 644.604,702	24.738
10	511.165,747 644.619,121	11	511.158,049 644.631,098	14.238
13	511.138,411 644.647,434	14	511.134,669 644.648,505	3.892
16	511.121,242 644.665,849	17	511.116,586 644.682,22	17.02
2	511.072,379 644.548,551	3	511.076,001 644.552,365	5.26
5	511.108,8 644.577,493	6	511.116,035 644.584,014	9.74
8	511.148,012 644.604,702	9	511.157,275 644.612,111	11.862
11	511.158,049 644.631,098	12	511.151,259 644.638,705	10.197
14	511.134,669 644.648,505	15	511.123,867 644.657,164	13.844
17	511.116,586 644.682,22	18	511.116,291 644.683,257	1.078
3	511.076,001 644.552,365	4	511.093,44 644.564,443	21.213
6	511.116,035 644.584,014	7	511.127,045 644.591,573	13.355
9	511.157,275 644.612,111	10	511.165,747 644.619,121	10.996
12	511.151,259 644.638,705	13	511.138,411 644.647,434	15.533
15	511.123,867 644.657,164	16	511.121,242 644.665,849	9.073
18	511.116,291 644.683,257	19	511.112,175 644.699,262	16.526

Punct început	X / Y	Punct sfârșit	X / Y	Lungime segment	Punct început	X / Y	Punct sfârșit	X / Y	Lungime segment	Punct început	X / Y	Punct sfârșit	X / Y	Lungime segment
19	511.112,175 644.699,262	20	511.112,446 644.707,451	8.193	20	511.112,446 644.707,451	21	511.109,332 644.717,65	10.664	21	511.109,332 644.717,65	22	511.108,679 644.727,418	9.79
22	511.108,679 644.727,418	23	511.102,446 644.746,009	19.608	23	511.102,446 644.746,009	24	511.098,485 644.750,909	6.301	24	511.098,485 644.750,909	25	511.092,982 644.757,178	8.342
25	511.092,982 644.757,178	26	511.083,217 644.765,653	12.93	26	511.083,217 644.765,653	27	511.072,835 644.772,713	12.555	27	511.072,835 644.772,713	28	511.068,915 644.774,339	4.244
28	511.068,915 644.774,339	29	511.066,851 644.777,738	3.977	29	511.066,851 644.777,738	30	511.068,671 644.780,838	3.595	30	511.068,671 644.780,838	31	511.077,364 644.784,989	9.633
31	511.077,364 644.784,989	32	511.079,576 644.786,571	2.719	32	511.079,576 644.786,571	33	511.088,975 644.790,011	10.009	33	511.088,975 644.790,011	34	511.102,583 644.796,83	15.221
34	511.102,583 644.796,83	35	511.115,33 644.802,899	14.118	35	511.115,33 644.802,899	36	511.124,149 644.806,624	9.573	36	511.124,149 644.806,624	37	511.140,185 644.814,706	17.958
37	511.140,185 644.814,706	38	511.143,948 644.815,047	3.778	38	511.143,948 644.815,047	39	511.138,999 644.824,106	10.323	39	511.138,999 644.824,106	40	511.121,523 644.838,631	22.724
40	511.121,523 644.838,631	41	511.113,488 644.847,918	12.28	41	511.113,488 644.847,918	42	511.076,573 644.863,03	39.888	42	511.076,573 644.863,03	43	511.065,717 644.864,258	10.925
43	511.065,717 644.864,258	44	511.057,385 644.866,129	8.539	44	511.057,385 644.866,129	45	511.050,179 644.868,662	7.638	45	511.050,179 644.868,662	46	511.029,482 644.877,293	22.425
46	511.029,482 644.877,293	47	511.023,003 644.877,74	6.494	47	511.023,003 644.877,74	48	511.010,089 644.881,745	13.521	48	511.010,089 644.881,745	49	511.000,046 644.889,383	12.617
49	511.000,046 644.889,383	50	510.989,555 644.896,618	12.744	50	510.989,555 644.896,618	51	510.974,853 644.908,947	19.187	51	510.974,853 644.908,947	52	510.962,287 644.916,642	14.735
52	510.962,287 644.916,642	53	510.938,591 644.929,725	27.068	53	510.938,591 644.929,725	54	510.928,368 644.933,397	10.862	54	510.928,368 644.933,397	55	510.917,982 644.934,321	10.427
55	510.917,982 644.934,321	56	510.907,274 644.936,267	10.883	56	510.907,274 644.936,267	57	510.896,641 644.938,534	10.872	57	510.896,641 644.938,534	58	510.879,946 644.944,453	17.713
58	510.879,946 644.944,453	59	510.865,3 644.950,46	15.83	59	510.865,3 644.950,46	60	510.847,096 644.956,881	19.303	60	510.847,096 644.956,881	61	510.838,976 644.960,973	9.093
61	510.838,976 644.960,973	62	510.832,483 644.961,214	6.497	62	510.832,483 644.961,214	63	510.825,818 644.960,704	6.684	63	510.825,818 644.960,704	64	510.825,701 644.947,644	13.061
64	510.825,701 644.947,644	65	510.826,905 644.933,337	14.358	65	510.826,905 644.933,337	66	510.828,74 644.919,372	14.085	66	510.828,74 644.919,372	67	510.837,927 644.907,081	15.345
67	510.837,927 644.907,081	68	510.847,94 644.897,386	13.937	68	510.847,94 644.897,386	69	510.871,195 644.879,312	29.453	69	510.871,195 644.879,312	70	510.873,062 644.870,968	8.55
70	510.873,062 644.870,968	71	510.892,666 644.809,574	64.448	71	510.892,666 644.809,574	72	510.899,843 644.764,961	45.187	72	510.899,843 644.764,961	73	510.930,183 644.762,714	30.423
73	510.930,183 644.762,714	74	510.959,505 644.764,067	29.353	74	510.959,505 644.764,067	75	510.995,099 644.757,247	36.241	75	510.995,099 644.757,247	76	511.026,708 644.735,923	38.129
76	511.026,708 644.735,923	77	511.010,203 644.731,796	17.013	77	511.010,203 644.731,796	78	511.009,146 644.720,698	11.148	78	511.009,146 644.720,698	79	511.004,555 644.704,538	16.799
79	511.004,555 644.704,538	80	511.000,556 644.700,378	5.77	80	511.000,556 644.700,378	81	510.975,595 644.700,378	24.961	81	510.975,595 644.700,378	82	510.948,824 644.701,78	26.808
82	510.948,824 644.701,78	83	510.936,607 644.698,465	12.659	83	510.936,607 644.698,465	84	510.949,747 644.678,853	23.607	84	510.949,747 644.678,853	85	510.963,107 644.646,466	35.034
85	510.963,107 644.646,466	86	510.967,505 644.637,89	9.638	86	510.967,505 644.637,89	87	511.000,246 644.642,093	33.01	87	511.000,246 644.642,093	88	511.027,888 644.646,131	27.935
88	511.027,888 644.646,131	89	511.043,287 644.645,591	15.408	89	511.043,287 644.645,591	90	511.064,347 644.630,821	25.723	90	511.064,347 644.630,821	91	511.071,867 644.612,152	20.127
91	511.071,867 644.612,152	92	511.063,631 644.584,698	28.663	92	511.063,631 644.584,698	93	511.052,801 644.575,373	14.291	93	511.052,801 644.575,373	94	511.029,044 644.575,686	23.759
94	511.029,044 644.575,686	95	511.022,266 644.568,195	10.102	95	511.022,266 644.568,195	96	511.027,539 644.553,09	15.999	96	511.027,539 644.553,09	97	511.034,241 644.536,819	17.597
97	511.034,241 644.536,819	98	511.040,242 644.525,007	13.249	98	511.040,242 644.525,007	1	511.047,73 644.529,985	8.992					

\*\* Lungimile segmentelor sunt determinate în planul de proiecție Stereo 70 și sunt rotunjite la 1 milimetru.

\*\*\* Distanța dintre puncte este formată din segmente cumulate ce sunt mai mici decât valoarea 1 milimetru.





## DATE DESPRE IMOBILUL NR. 4000

Oficiul de Cadastru și Publicitate Imobiliară SUCEAVA  
Biroul de Cadastru și Publicitate Imobiliară Vatra Dornei

## A. Partea I. Descrierea imobilului

TEREN Necunoscut

Adresa: Loc. Pilugani, Str Chipereni, Nr. 19, Jud. Suceava

Nr. Crt	Nr cadastral Nr. topografic	Suprafața* (mp)	Observații / Referințe
A1	34526	Din acte: 114.485 Masurata: 114.477	Sector cadastral:25 Teren imprejmuit; extravilan

## Construcții

Crt	Nr cadastral Nr. topografic	Adresa	Observații / Referințe
A1.1	34526-C1	Loc. Pilugani, Str Chipereni, Nr. 19, Jud. Suceava	Nr. niveluri:2; S. construita la sol:96 mp; S. construita desfasurata:176 mp; Cladire locuinta edificata din lemn in anul 2000, cu regim de inaltime P+M, cu suprafata construita desfasurata de 176 mp.
A1.2	34526-C2	Loc. Pilugani, Str Chipereni, Nr. 19, Jud. Suceava	Nr. niveluri:1; S. construita la sol:94 mp; S. construita desfasurata:94 mp; Grajd si magazie edificata din lemn in anul 2000, cu regim de inaltime P, cu suprafata construita desfasurata de 94 mp.
A1.3	34526-C3	Loc. Pilugani, Str Chipereni, Nr. 19, Jud. Suceava	Nr. niveluri:1; S. construita la sol:71 mp; S. construita desfasurata:71 mp; Nr. niveluri:1; S. construita la sol:71 mp; S. construita desfasurata:71 mp; Cladire locuinta edificata din lemn in anul 1950, cu regim de inaltime P, cu suprafata construita desfasurata de 71 mp.
A1.4	34526-C4	Loc. Pilugani, Str Chipereni, Nr. 19, Jud. Suceava	Nr. niveluri:1; S. construita la sol:20 mp; S. construita desfasurata:20 mp; Fanar edificat din lemn in anul 2000, cu regim de inaltime P, cu suprafata construita desfasurata de 20 mp.
A1.5	34526-C5	Loc. Pilugani, Str Chipereni, Nr. 19, Jud. Suceava	Nr. niveluri:1; S. construita la sol:101 mp; S. construita desfasurata:101 mp; Cabana edificata din lemn in anul 2000, cu regim de inaltime P, cu suprafata construita desfasurata de 101 mp.

## B. Partea II. Proprietari și acte

Inscrieri privitoare la dreptul de proprietate și alte drepturi reale	Referințe	
<b>15420 / 26/09/2022</b>		
Act Notarial nr. 292, din 10/02/2004 emis de BNP Niculina Vasilit;		
B1	Intabulare, drept de PROPRIETATE, dobandit prin Conventie, cota actuala 1/3, cota initiala 1/3 1) <b>DONISĂ FLOAREA</b> <i>OBSERVATII: pozitie transcrisa din CF hartie 1335 a comunei cadastrale Dorna Candrenilor, înscrisă prin încheierea nr. 559/29.04.2004</i>	A1
B2	Intabulare, drept de PROPRIETATE, dobandit prin Conventie, cota actuala 3/6, cota initiala 3/6 1) <b>CHIPERI ELISEIU</b> <i>OBSERVATII: pozitie transcrisa din CF hartie 1335 a comunei cadastrale Dorna Candrenilor, înscrisă prin încheierea nr. 559/29.04.2004</i>	A1
B3	Intabulare, drept de PROPRIETATE, dobandit prin Conventie, cota actuala 1/6, cota initiala 1/6 1) <b>ODOCHIAN DORINA</b> <i>OBSERVATII: pozitie transcrisa din CF hartie 1335 a comunei cadastrale Dorna Candrenilor, înscrisă prin încheierea nr. 559/29.04.2004</i>	A1
Act Administrativ nr. 1504, din 29/11/1999 emis de Primaria Comunei Poiana Stampei (act administrativ nr 6115 din 18.08.2022, emis de Primria Comunei Poiana Stampei;act administrativ nr 7274 din 23.09.2022, emis de Comuna Poiana Stampei);		
B4	Intabulare, drept de PROPRIETATE, bun comun în devălmășie, dobandit prin Construire, cota actuala 1/1, cota initiala 1/1 1) <b>ODOCHIAN DORINA</b> 2) <b>ODOCHIAN VICTOR</b>	A1.1, A1.2, A1.3, A1.4, A1.5
/		
Act Administrativ nr. 2981, din 31/03/2023 emis de Primaria Comunei Poiana Stampei;		
B5	Intabulare, drept de PROPRIETATE, dobandit prin Lege, cota actuala 1/1, cota initiala 1/1	A1.5

Inscrieri privitoare la dreptul de proprietate și alte drepturi reale	Referințe
1) ODOCHIAN DORINA 2) ODOCHIAN VICTOR	

**C. Partea III. SARCINI .**

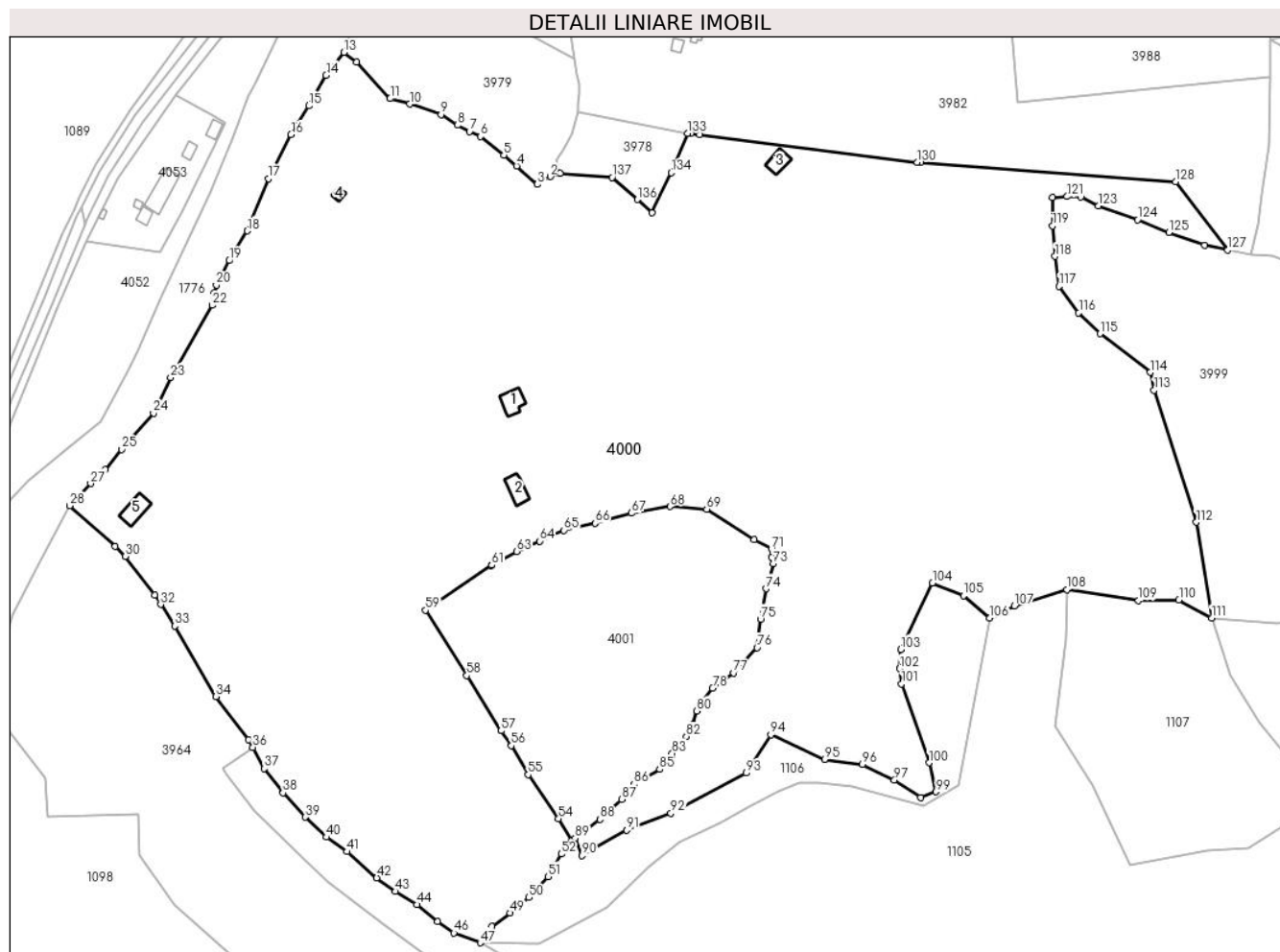
Inscrieri privind dezmembramintele dreptului de proprietate, drepturi reale de garanție și sarcini	Referințe
NU SUNT	



**Teren**

Nr cadastral	Suprafața (mp)*	Observații / Referințe
34526	Din acte: 114.485 Masurata: 114.477	extravilan

\* Suprafața este determinată în planul de proiecție Stereo 70.



**Date referitoare la teren**

Crt	Categorie folosință	Intravilan	Suprafața (mp)	Tarla	Parcelă	Nr. topo	Observații / Referințe
1	curți constructii	DA	341	-	-	-	
2	curți constructii	DA	390	-	-	-	
3	curți constructii	DA	249	-	-	-	
4	curți constructii	DA	124	-	-	-	
5	faneata	DA	5.778	-	-	-	
6	faneata	NU	18.688	-	-	-	
7	drum	DA	1.001	-	-	-	
8	pasune	DA	1.573	-	-	-	
9	pasune	NU	21.521	-	-	-	
10	faneata	NU	1.381	-	-	-	
11	faneata	DA	12.877	-	-	-	
12	pasune	DA	15.176	-	-	-	
13	faneata	DA	11.641	-	-	-	

Crt	Categorie folosință	Intravilan	Suprafața (mp)	Tarla	Parcelă	Nr. topo	Observații / Referințe
14	faneata	NU	23.736	-	-	-	

**Date referitoare la construcții**

Crt	Număr	Destinație construcție	Supraf. (mp)	Situație juridică	Observații / Referințe
A1.1	34526-C1	construcții de locuințe	96	Cu acte	Nr. niveluri:2; S. construita la sol:96 mp; S. construita desfasurata:176 mp; Cladire locuinta edificata din lemn in anul 2000, cu regim de inaltime P+M, cu suprafata construita desfasurata de 176 mp.
A1.2	34526-C2	construcții anexa	94	Cu acte	Nr. niveluri:1; S. construita la sol:94 mp; S. construita desfasurata:94 mp; Grajd si magazie edificata din lemn in anul 2000, cu regim de inaltime P, cu suprafata construita desfasurata de 94 mp.
A1.3	34526-C3	construcții anexa	71	Cu acte	Nr. niveluri:1; S. construita la sol:71 mp; S. construita desfasurata:71 mp; Nr. niveluri:1; S. construita la sol:71 mp; S. construita desfasurata:71 mp; Cladire locuinta edificata din lemn in anul 1950, cu regim de inaltime P, cu suprafata construita desfasurata de 71 mp.
A1.4	34526-C4	construcții anexa	20	Cu acte	Nr. niveluri:1; S. construita la sol:20 mp; S. construita desfasurata:20 mp; Fanar edificat din lemn in anul 2000, cu regim de inaltime P, cu suprafata construita desfasurata de 20 mp.
A1.5	34526-C5	construcții anexa	101	Cu acte	Nr. niveluri:1; S. construita la sol:101 mp; S. construita desfasurata:101 mp; Cabana edificata din lemn in anul 2000, cu regim de inaltime P, cu suprafata construita desfasurata de 101 mp.

**Lungime Segmente**

1) Valorile lungimilor segmentelor sunt obținute din proiecție în plan.

Punct început	X / Y	Punct sfârșit	X / Y	Lungime segment	Punct început	X / Y	Punct sfârșit	X / Y	Lungime segment	Punct început	X / Y	Punct sfârșit	X / Y	Lungime segment
1	510.596,255 644.972,002	2	510.591,784 644.970,491	4.719	2	510.591,784 644.970,491	3	510.585,779 644.966,872	7.011	3	510.585,779 644.966,872	4	510.576,065 644.975,488	12.985
4	510.576,065 644.975,488	5	510.570,085 644.980,493	7.798	5	510.570,085 644.980,493	6	510.559,163 644.989,193	13.964	6	510.559,163 644.989,193	7	510.554,173 644.991,423	5.466
7	510.554,173 644.991,423	8	510.548,587 644.994,524	6.389	8	510.548,587 644.994,524	9	510.540,922 644.999,407	9.088	9	510.540,922 644.999,407	10	510.526,343 645.004,343	15.392
10	510.526,343 645.004,343	11	510.517,143 645.006,887	9.545	11	510.517,143 645.006,887	12	510.501,431 645.023,857	23.127	12	510.501,431 645.023,857	13	510.495,714 645.028,386	7.294
13	510.495,714 645.028,386	14	510.487,317 645.017,732	13.565	14	510.487,317 645.017,732	15	510.479,352 645.003,454	16.349	15	510.479,352 645.003,454	16	510.470,995 644.990,031	15.812
16	510.470,995 644.990,031	17	510.460,373 644.969,571	23.053	17	510.460,373 644.969,571	18	510.450,685 644.945,218	26.209	18	510.450,685 644.945,218	19	510.442,18 644.931,373	16.249
19	510.442,18 644.931,373	20	510.436,233 644.919,941	12.886	20	510.436,233 644.919,941	21	510.435,159 644.916,401	3.699	21	510.435,159 644.916,401	22	510.434,29 644.910,61	5.856
22	510.434,29 644.910,61	23	510.414,907 644.876,945	38.846	23	510.414,907 644.876,945	24	510.406,926 644.860,258	18.497	24	510.406,926 644.860,258	25	510.392,008 644.843,429	22.489
25	510.392,008 644.843,429	26	510.384,516 644.833,998	12.045	26	510.384,516 644.833,998	27	510.377,666 644.827,519	9.429	27	510.377,666 644.827,519	28	510.367,911 644.817,269	14.15
28	510.367,911 644.817,269	29	510.389,127 644.798,254	28.49	29	510.389,127 644.798,254	30	510.393,876 644.793,655	6.611	30	510.393,876 644.793,655	31	510.407,439 644.775,629	22.559
31	510.407,439 644.775,629	32	510.410,275 644.771,273	5.198	32	510.410,275 644.771,273	33	510.416,797 644.761,179	12.018	33	510.416,797 644.761,179	34	510.435,991 644.728,383	38.0
34	510.435,991 644.728,383	35	510.451,312 644.708,273	25.281	35	510.451,312 644.708,273	36	510.453,213 644.704,672	4.072	36	510.453,213 644.704,672	37	510.458,431 644.694,788	11.177

Punct început	X / Y	Punct sfârșit	X / Y	Lungime segment	Punct început	X / Y	Punct sfârșit	X / Y	Lungime segment	Punct început	X / Y	Punct sfârșit	X / Y	Lungime segment
37	510.458,431 644.694,788	38	510.467,335 644.683,497	14.379	38	510.467,335 644.683,497	39	510.477,601 644.672,205	15.261	39	510.477,601 644.672,205	40	510.487,434 644.662,868	13.56
40	510.487,434 644.662,868	41	510.497,104 644.656,097	11.805	41	510.497,104 644.656,097	42	510.510,945 644.643,977	18.397	42	510.510,945 644.643,977	43	510.519,691 644.637,582	10.835
43	510.519,691 644.637,582	44	510.529,58 644.631,428	11.647	44	510.529,58 644.631,428	45	510.539,279 644.623,712	12.394	45	510.539,279 644.623,712	46	510.546,899 644.618,284	9.356
46	510.546,899 644.618,284	47	510.559,095 644.613,675	13.038	47	510.559,095 644.613,675	48	510.564,613 644.621,273	9.39	48	510.564,613 644.621,273	49	510.573,085 644.627,499	10.514
49	510.573,085 644.627,499	50	510.581,806 644.634,727	11.327	50	510.581,806 644.634,727	51	510.590,72 644.644,491	13.221	51	510.590,72 644.644,491	52	510.596,854 644.654,976	12.147
52	510.596,854 644.654,976	53	510.601,749 644.661,269	7.973	53	510.601,749 644.661,269	54	510.595,58 644.671,409	11.869	54	510.595,58 644.671,409	55	510.581,442 644.691,987	24.967
55	510.581,442 644.691,987	56	510.573,565 644.705,491	15.633	56	510.573,565 644.705,491	57	510.568,784 644.712,393	8.396	57	510.568,784 644.712,393	58	510.552,85 644.738,112	30.255
58	510.552,85 644.738,112	59	510.533,55 644.768,572	36.06	59	510.533,55 644.768,572	60	510.564,433 644.789,48	37.295	60	510.564,433 644.789,48	61	510.564,483 644.789,511	0.059
61	510.564,483 644.789,511	62	510.568,621 644.791,993	4.825	62	510.568,621 644.791,993	63	510.576,138 644.795,959	8.499	63	510.576,138 644.795,959	64	510.586,912 644.800,762	11.796
64	510.586,912 644.800,762	65	510.598,164 644.805,779	12.32	65	510.598,164 644.805,779	66	510.612,572 644.809,036	14.772	66	510.612,572 644.809,036	67	510.629,479 644.813,725	17.545
67	510.629,479 644.813,725	68	510.647,543 644.816,871	18.336	68	510.647,543 644.816,871	69	510.664,618 644.815,621	17.121	69	510.664,618 644.815,621	70	510.686,763 644.801,369	26.335
70	510.686,763 644.801,369	71	510.694,746 644.797,156	9.026	71	510.694,746 644.797,156	72	510.694,888 644.793,319	3.84	72	510.694,888 644.793,319	73	510.695,58 644.790,288	3.109
73	510.695,58 644.790,288	74	510.692,221 644.778,559	12.201	74	510.692,221 644.778,559	75	510.689,699 644.764,374	14.407	75	510.689,699 644.764,374	76	510.688,062 644.751,067	13.407
76	510.688,062 644.751,067	77	510.677,237 644.739,32	15.974	77	510.677,237 644.739,32	78	510.667,32 644.732,315	12.142	78	510.667,32 644.732,315	79	510.661,677 644.724,61	9.55
79	510.661,677 644.724,61	80	510.660,082 644.721,666	3.348	80	510.660,082 644.721,666	81	510.658,135 644.715,629	6.343	81	510.658,135 644.715,629	82	510.655,159 644.709,84	6.509
82	510.655,159 644.709,84	83	510.648,521 644.701,897	10.352	83	510.648,521 644.701,897	84	510.648,462 644.699,293	2.605	84	510.648,462 644.699,293	85	510.642,784 644.694,378	7.51
85	510.642,784 644.694,378	86	510.630,816 644.687,497	13.805	86	510.630,816 644.687,497	87	510.625,084 644.680,47	9.068	87	510.625,084 644.680,47	88	510.614,803 644.671,128	13.891
88	510.614,803 644.671,128	89	510.603,343 644.662,383	14.415	89	510.603,343 644.662,383	90	510.606,504 644.654,366	8.618	90	510.606,504 644.654,366	91	510.627,295 644.666,135	23.891
91	510.627,295 644.666,135	92	510.647,947 644.673,939	22.077	92	510.647,947 644.673,939	93	510.682,93 644.692,751	39.72	93	510.682,93 644.692,751	94	510.694,476 644.710,559	21.223
94	510.694,476 644.710,559	95	510.719,563 644.699,056	27.598	95	510.719,563 644.699,056	96	510.737,164 644.696,71	17.757	96	510.737,164 644.696,71	97	510.752,062 644.689,514	16.545
97	510.752,062 644.689,514	98	510.764,319 644.681,373	14.714	98	510.764,319 644.681,373	99	510.771,447 644.684,042	7.611	99	510.771,447 644.684,042	100	510.768,158 644.697,533	13.886
100	510.768,158 644.697,533	101	510.755,431 644.734,323	38.929	101	510.755,431 644.734,323	102	510.754,449 644.741,407	7.152	102	510.754,449 644.741,407	103	510.755,11 644.750,333	8.95
103	510.755,11 644.750,333	104	510.769,778 644.781,17	34.148	104	510.769,778 644.781,17	105	510.784,358 644.775,299	15.718	105	510.784,358 644.775,299	106	510.796,437 644.764,972	15.892
106	510.796,437 644.764,972	107	510.808,005 644.770,633	12.879	107	510.808,005 644.770,633	108	510.832,38 644.778,202	25.523	108	510.832,38 644.778,202	109	510.865,761 644.773,121	33.765
109	510.865,761 644.773,121	110	510.884,577 644.773,354	18.817	110	510.884,577 644.773,354	111	510.899,843 644.764,961	17.421	111	510.899,843 644.764,961	112	510.892,666 644.809,574	45.187
112	510.892,666 644.809,574	113	510.873,062 644.870,968	64.448	113	510.873,062 644.870,968	114	510.871,195 644.879,312	8.55	114	510.871,195 644.879,312	115	510.847,94 644.897,386	29.453
115	510.847,94 644.897,386	116	510.837,927 644.907,081	13.937	116	510.837,927 644.907,081	117	510.828,74 644.919,372	15.345	117	510.828,74 644.919,372	118	510.826,905 644.933,337	14.085
118	510.826,905 644.933,337	119	510.825,701 644.947,644	14.358	119	510.825,701 644.947,644	120	510.825,818 644.960,704	13.061	120	510.825,818 644.960,704	121	510.832,483 644.961,214	6.684
121	510.832,483 644.961,214	122	510.838,976 644.960,973	6.497	122	510.838,976 644.960,973	123	510.847,096 644.956,881	9.093	123	510.847,096 644.956,881	124	510.865,3 644.950,46	19.303
124	510.865,3 644.950,46	125	510.879,946 644.944,453	15.83	125	510.879,946 644.944,453	126	510.896,641 644.938,534	17.713	126	510.896,641 644.938,534	127	510.907,274 644.936,267	10.872
127	510.907,274 644.936,267	128	510.883,114 644.968,179	40.026	128	510.883,114 644.968,179	129	510.764,44 644.976,998	119.001	129	510.764,44 644.976,998	130	510.762,735 644.977,213	1.719
130	510.762,735 644.977,213	131	510.661,241 644.990,039	102.301	131	510.661,241 644.990,039	132	510.657,068 644.990,566	4.206	132	510.657,068 644.990,566	133	510.655,659 644.990,744	1.42
133	510.655,659 644.990,744	134	510.648,072 644.972,308	19.936	134	510.648,072 644.972,308	135	510.639,019 644.953,609	20.775	135	510.639,019 644.953,609	136	510.632,329 644.959,823	9.131

Punct început	X / Y	Punct sfârșit	X / Y	Lungime segment	Punct început	X / Y	Punct sfârșit	X / Y	Lungime segment
136	510.632,329 644.959,823	137	510.620,511 644.970,093	15.657	137	510.620,511 644.970,093	1	510.596,255 644.972,002	24.331

\*\* Lungimile segmentelor sunt determinate în planul de proiecție Stereo 70 și sunt rotunjite la 1 milimetru.

\*\*\* Distanța dintre puncte este formată din segmente cumulate ce sunt mai mici decât valoarea 1 milimetru.

**DATE DESPRE IMOBILUL NR. 4001**

Oficiul de Cadastru și Publicitate Imobiliară SUCEAVA  
Biroul de Cadastru și Publicitate Imobiliară Vatra Dornei

**A. Partea I. Descrierea imobilului**

TEREN Necunoscut

Adresa: Loc. Poiana Stampei, Jud. Suceava

Nr. Crt	Nr cadastral Nr. topografic	Suprafața* (mp)	Observații / Referințe
A1		14.716	Sector cadastral:25 Teren neimprejmuit; top 4553/114 parte, 4553/214, CF.1335 a com.cad,Dorna Candrenilor

**B. Partea II. Proprietari și acte**

Inscrieri privitoare la dreptul de proprietate și alte drepturi reale		Referințe
/		
Act Notarial nr. 7, din 13/03/1996 emis de PARLAMENTUL ROMANIEI;		
B1	Intabulare, drept de PROPRIETATE, dobandit prin Lege, cota actuala 1/1, cota initiala 1/1 1) NEIDENTIFICAT NEIDENTIFICAT	A1
Act Administrativ nr. 3142, din 04/04/2023 emis de PRIMARIA COMUNEI POIANA STAMPEI;		
B2	SE NOTEAZA POSESIA FAPTICA IN FAVOAREA LUI 1) RUSU PETRONELA	A1

**C. Partea III. SARCINI .**

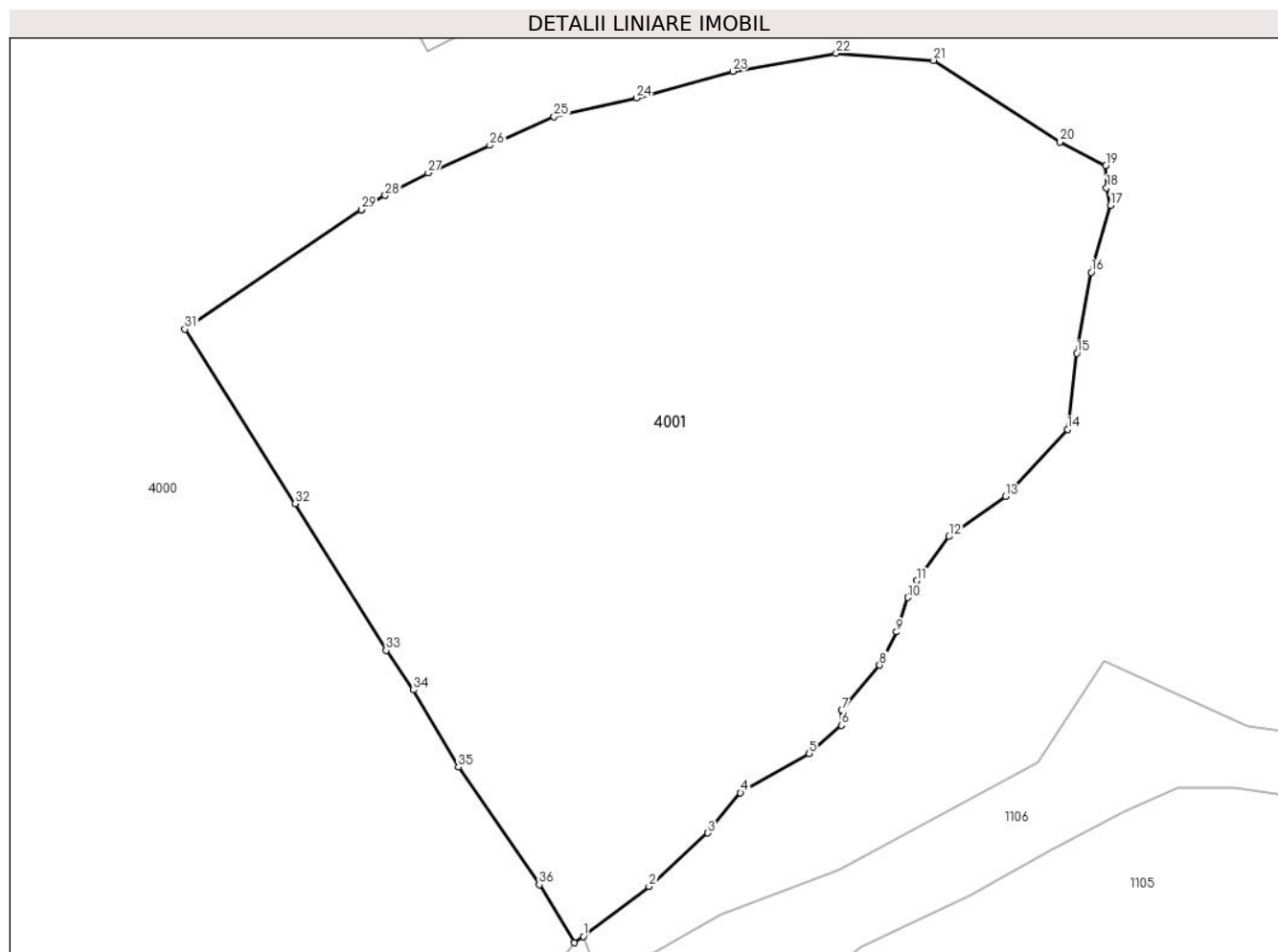
Inscrieri privind dezmembramintele dreptului de proprietate, drepturi reale de garanție și sarcini	Referințe
NU SUNT	

## Anexa Nr. 1 La Partea I

## Teren

Nr cadastral	Suprafața (mp)*	Observații / Referințe
	14.716	top 4553/114 parte, 4553/214, CF.1335 a com.cad,Dorna Candrenilor

\* Suprafața este determinată în planul de proiecție Stereo 70.



## Date referitoare la teren

Crt	Categorie folosință	Intravilan	Suprafața (mp)	Tarla	Parcelă	Nr. topo	Observații / Referințe
1	faneata	NU	14.678	-	-	-	
2	faneata	DA	39	-	-	-	

## Lungime Segmente

1) Valorile lungimilor segmentelor sunt obținute din proiecție în plan.

Punct început	X / Y	Punct sfârșit	X / Y	Lungime segment (** (m)
1	510.603,343 644.662,383	2	510.614,803 644.671,128	14.415
3	510.625,084 644.680,47	4	510.630,816 644.687,497	9.068
5	510.642,784 644.694,378	6	510.648,462 644.699,293	7.51
7	510.648,521 644.701,897	8	510.655,159 644.709,84	10.352

Punct început	X / Y	Punct sfârșit	X / Y	Lungime segment (** (m)
2	510.614,803 644.671,128	3	510.625,084 644.680,47	13.891
4	510.630,816 644.687,497	5	510.642,784 644.694,378	13.805
6	510.648,462 644.699,293	7	510.648,521 644.701,897	2.605
8	510.655,159 644.709,84	9	510.658,135 644.715,629	6.509

Punct început	X / Y	Punct sfârșit	X / Y	Lungime segment (** (m)
9	510.658,135 644.715,629	10	510.660,082 644.721,666	6.343
11	510.661,677 644.724,61	12	510.667,32 644.732,315	9.55
13	510.677,237 644.739,32	14	510.688,062 644.751,067	15.974
15	510.689,699 644.764,374	16	510.692,221 644.778,559	14.407
17	510.695,58 644.790,288	18	510.694,888 644.793,319	3.109
19	510.694,746 644.797,156	20	510.686,763 644.801,369	9.026
21	510.664,618 644.815,621	22	510.647,543 644.816,871	17.121
23	510.629,479 644.813,725	24	510.612,572 644.809,036	17.545
25	510.598,164 644.805,779	26	510.586,912 644.800,762	12.32
27	510.576,138 644.795,959	28	510.568,621 644.791,993	8.499
29	510.564,483 644.789,511	30	510.564,433 644.789,48	0.059
31	510.533,55 644.768,572	32	510.552,85 644.738,112	36.06
33	510.568,784 644.712,393	34	510.573,565 644.705,491	8.396
35	510.581,442 644.691,987	36	510.595,58 644.671,409	24.967
37	510.601,749 644.661,269	1	510.603,343 644.662,383	1.945

Punct început	X / Y	Punct sfârșit	X / Y	Lungime segment (** (m)
10	510.660,082 644.721,666	11	510.661,677 644.724,61	3.348
12	510.667,32 644.732,315	13	510.677,237 644.739,32	12.142
14	510.688,062 644.751,067	15	510.689,699 644.764,374	13.407
16	510.692,221 644.778,559	17	510.695,58 644.790,288	12.201
18	510.694,888 644.793,319	19	510.694,746 644.797,156	3.84
20	510.686,763 644.801,369	21	510.664,618 644.815,621	26.335
22	510.647,543 644.816,871	23	510.629,479 644.813,725	18.336
24	510.612,572 644.809,036	25	510.598,164 644.805,779	14.772
26	510.586,912 644.800,762	27	510.576,138 644.795,959	11.796
28	510.568,621 644.791,993	29	510.564,483 644.789,511	4.825
30	510.564,433 644.789,48	31	510.533,55 644.768,572	37.295
32	510.552,85 644.738,112	33	510.568,784 644.712,393	30.255
34	510.573,565 644.705,491	35	510.581,442 644.691,987	15.633
36	510.595,58 644.671,409	37	510.601,749 644.661,269	11.869

\*\* Lungimile segmentelor sunt determinate în planul de proiecție Stereo 70 și sunt rotunjite la 1 milimetru.

\*\*\* Distanța dintre puncte este formată din segmente cumulate ce sunt mai mici decât valoarea 1 milimetru.





**DATE DESPRE IMOBILUL NR. 4008**

Oficiul de Cadastru și Publicitate Imobiliară SUCEAVA  
Biroul de Cadastru și Publicitate Imobiliară Vatra Dornei

**A. Partea I. Descrierea imobilului**

TEREN Intravilan

Nr. CF vechi:1372  
Nr. cadastral vechi:297

Adresa: Loc. Poiana Stampei, Jud. Suceava

Nr. Crt	Nr cadastral Nr. topografic	Suprafața* (mp)	Observații / Referințe
A1	32824	5.000	Sector cadastral:17 Teren neimprejmuit;

**B. Partea II. Proprietari și acte**

Inscrieri privitoare la dreptul de proprietate și alte drepturi reale		Referințe
<b>6094 / 17/10/2007</b>		
Act Notarial nr. 3215, din 12/10/2007 emis de NICULINA VASILUT;		
B2	se notează dreptul de servitute de trecere cu piciorul, masina și orice alte atelaje, peste imobilul cu nr. cad.298 înscris în CF nr.297, în favoarea imobilului de sub A1	A1
<b>5999 / 23/04/2018</b>		
Act Notarial nr. 995, din 23/04/2018 emis de Vasilut Niculina;		
B3	Intabulare, drept de PROPRIETATE, bun comun în devălmășie, dobândit prin Conventie, cota actuala 1/1, cota initiala 1/1 1) PILUG ILIE 2) PILUG MONIKA	A1
<b>14230 / 23/09/2019</b>		
Act Notarial nr. 2747, din 20/09/2019 emis de Vasilut Niculina;		
B5	se notează scoaterea imobilului de sub A1 din patrimoniul de afectățione al PILUG V. ILIE - INTREPRINDERERE INDIVIDUALĂ	A1

**C. Partea III. SARCINI .**

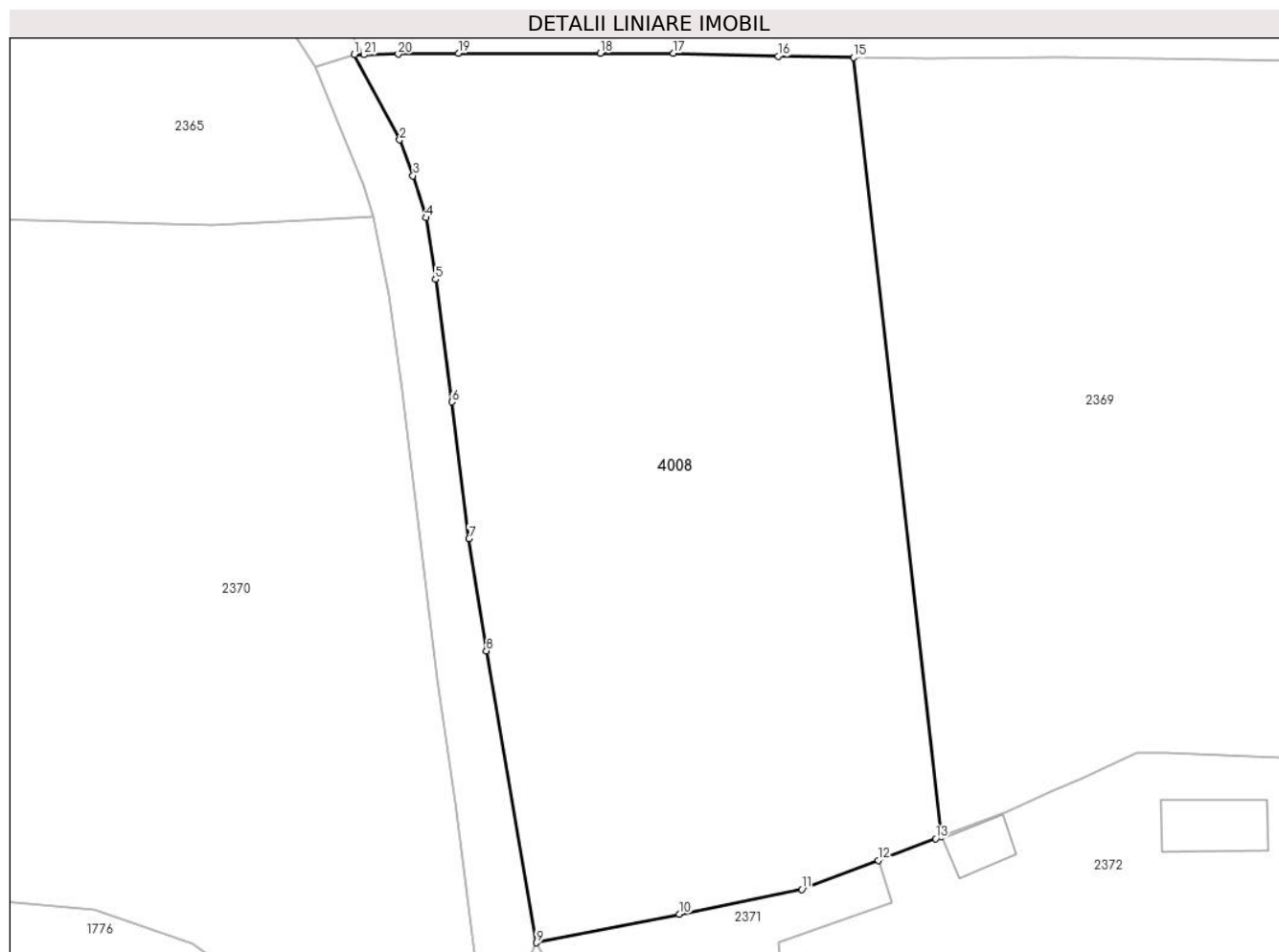
Inscrieri privind dezmembramintele dreptului de proprietate, drepturi reale de garanție și sarcini	Referințe
NU SUNT	

## Anexa Nr. 1 La Partea I

## Teren

Nr cadastral	Suprafața (mp)*	Observații / Referințe
32824	5.000	

\* Suprafața este determinată în planul de proiecție Stereo 70.



## Date referitoare la teren

Crt	Categorie folosință	Intravilan	Suprafața (mp)	Tarla	Parcelă	Nr. topo	Observații / Referințe
1	faneata	DA	5.000	-	-	-	

## Lungime Segmente

1) Valorile lungimilor segmentelor sunt obținute din proiecție în plan.

Punct început	X / Y	Punct sfârșit	X / Y	Lungime segment (** (m)
1	510.452,507 645.520,486	2	510.457,759 645.510,59	11.203
3	510.459,309 645.506,441	4	510.460,789 645.501,568	5.093
5	510.461,92 645.494,434	6	510.463,827 645.480,228	14.333
7	510.465,81 645.464,405	8	510.467,814 645.451,395	13.163
9	510.473,61 645.417,56	10	510.490,175 645.420,891	16.897

Punct început	X / Y	Punct sfârșit	X / Y	Lungime segment (** (m)
2	510.457,759 645.510,59	3	510.459,309 645.506,441	4.429
4	510.460,789 645.501,568	5	510.461,92 645.494,434	7.223
6	510.463,827 645.480,228	7	510.465,81 645.464,405	15.947
8	510.467,814 645.451,395	9	510.473,61 645.417,56	34.328
10	510.490,175 645.420,891	11	510.504,365 645.423,744	14.474

Punct început	X / Y	Punct sfârșit	X / Y	Lungime segment (** (m)
11	510.504,365 645.423,744	12	510.513,258 645.427,117	9.511
13	510.519,901 645.429,636	14	510.520,519 645.429,873	0.662
15	510.510,37 645.520,129	16	510.501,655 645.520,277	8.716
17	510.489,499 645.520,613	18	510.481,013 645.520,625	8.486
19	510.464,584 645.520,631	20	510.457,596 645.520,525	6.989
21	510.453,627 645.520,464	1	510.452,507 645.520,486	1.12

Punct început	X / Y	Punct sfârșit	X / Y	Lungime segment (** (m)
12	510.513,258 645.427,117	13	510.519,901 645.429,636	7.105
14	510.520,519 645.429,873	15	510.510,37 645.520,129	90.825
16	510.501,655 645.520,277	17	510.489,499 645.520,613	12.161
18	510.481,013 645.520,625	19	510.464,584 645.520,631	16.429
20	510.457,596 645.520,525	21	510.453,627 645.520,464	3.969

\*\* Lungimile segmentelor sunt determinate în planul de proiecție Stereo 70 și sunt rotunjite la 1 milimetru.

\*\*\* Distanța dintre puncte este formată din segmente cumulate ce sunt mai mici decât valoarea 1 milimetru.



**DATE DESPRE IMOBILUL NR. 4009**

Oficiul de Cadastru și Publicitate Imobiliară SUCEAVA  
Biroul de Cadastru și Publicitate Imobiliară Vatra Dornei

**A. Partea I. Descrierea imobilului**

TEREN Intravilan

Adresa: Loc. Pilugani, Jud. Suceava

Nr. Crt	Nr cadastral Nr. topografic	Suprafața* (mp)	Observații / Referințe
A1		4.505	Sector cadastral:17 Teren neimprejmuit; Top.4424/4 parte CF vechi: 703 Dorna Candrenilor (CFE 33076 Poiana Stampei)

**B. Partea II. Proprietari și acte**

Inscrieri privitoare la dreptul de proprietate și alte drepturi reale		Referințe
/		
Act Normativ nr. 7, din 13/03/1996 emis de PARLAMENTUL ROMANIEI;		
B1	Intabulare, drept de PROPRIETATE, dobandit prin Lege, cota actuala 1/1, cota initiala 1/1 1) <b>NEIDENTIFICAT NEIDENTIFICAT</b>	A1
Act Administrativ nr. 5796, din 04/07/2023 emis de PRIMARIA COMUNEI POIANA STAMPEI;		
B2	SE NOTEAZA POSESIA FAPTICA IN FAVOAREA LUI 1) <b>IVAN VARVARA</b>	A1

**C. Partea III. SARCINI .**

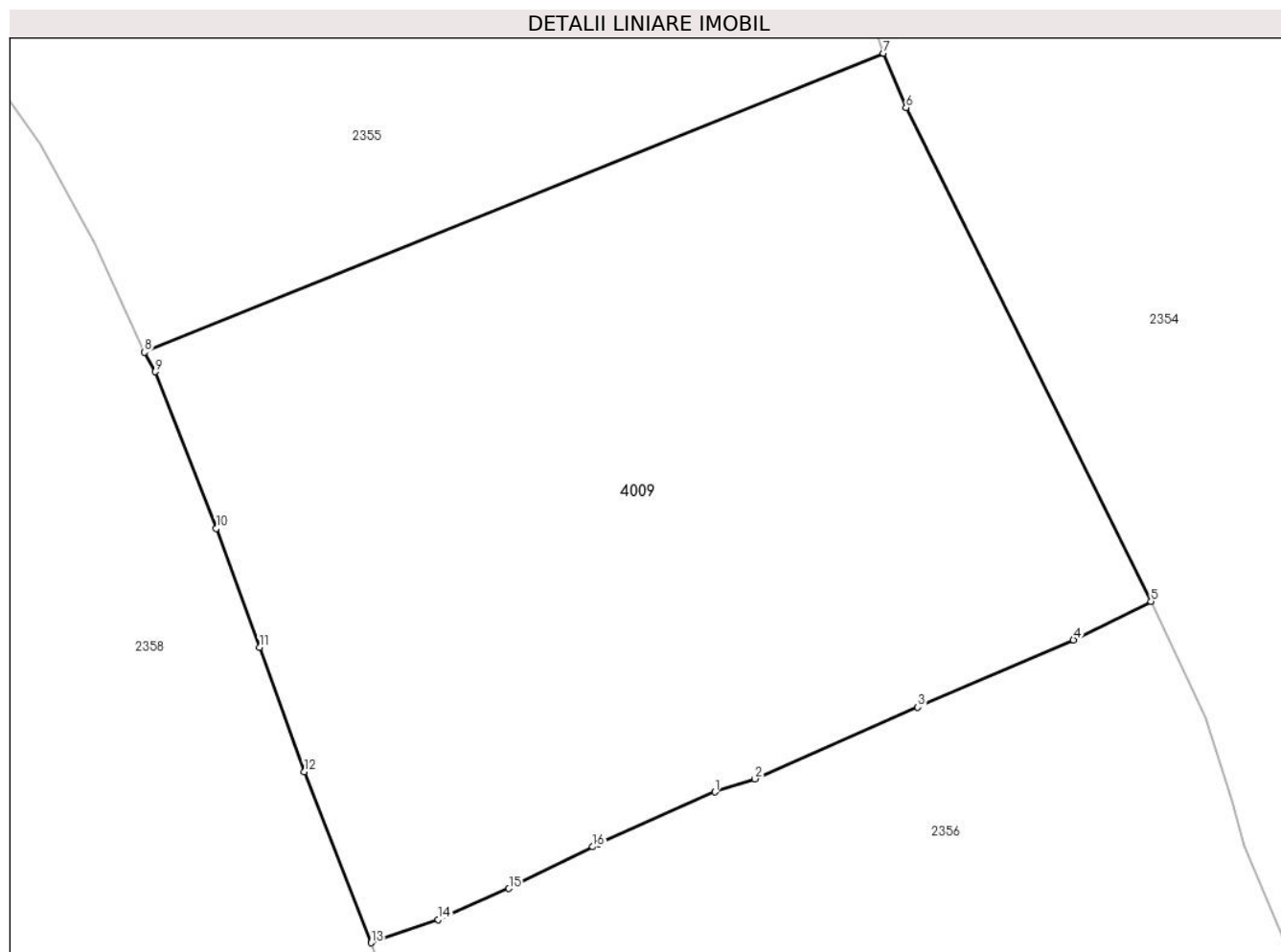
Inscrieri privind dezmembramintele dreptului de proprietate, drepturi reale de garanție și sarcini	Referințe
NU SUNT	

## Anexa Nr. 1 La Partea I

## Teren

Nr cadastral	Suprafața (mp)*	Observații / Referințe
	4.505	Top.4424/4 parte CF vechi: 703 Dorna Candrenilor (CFE 33076 Poiana Stampei)

\* Suprafața este determinată în planul de proiecție Stereo 70.



## Date referitoare la teren

Crt	Categorie folosință	Intra vilan	Suprafața (mp)	Tarla	Parcelă	Nr. topo	Observații / Referințe
1	faneata	DA	4.505	-	-	-	

## Lungime Segmente

1) Valorile lungimilor segmentelor sunt obținute din proiecție în plan.

Punct început	X / Y	Punct sfârșit	X / Y	Lungime segment (** (m)
1	511.094,599 646.027,638	2	511.098,331 646.028,858	3.926
2	511.098,331 646.028,858	3	511.113,625 646.035,569	16.702
3	511.113,625 646.035,569	4	511.128,241 646.041,874	15.918
4	511.128,241 646.041,874	5	511.135,512 646.045,498	8.124
5	511.135,512 646.045,498	6	511.112,528 646.091,81	51.702

Punct început	X / Y	Punct sfârșit	X / Y	Lungime segment (** (m)
6	511.112,528 646.091,81	7	511.110,413 646.096,9	5.512
7	511.110,413 646.096,9	8	511.041,067 646.068,86	74.8
8	511.041,067 646.068,86	9	511.042,073 646.067,027	2.091
9	511.042,073 646.067,027	10	511.047,81 646.052,333	15.774
10	511.047,81 646.052,333	11	511.051,863 646.041,178	11.868
11	511.051,863 646.041,178	12	511.056,085 646.029,543	12.377
12	511.056,085 646.029,543	13	511.062,327 646.013,488	17.226
13	511.062,327 646.013,488	14	511.068,639 646.015,664	6.677
14	511.068,639 646.015,664	15	511.075,27 646.018,57	7.24
15	511.075,27 646.018,57	16	511.083,136 646.022,484	8.786
16	511.083,136 646.022,484	17	511.083,698 646.022,774	0.632
17	511.083,698 646.022,774	1	511.094,599 646.027,638	11.937

\*\* Lungimile segmentelor sunt determinate în planul de proiecție Stereo 70 și sunt rotunjite la 1 milimetru.

\*\*\* Distanța dintre puncte este formată din segmente cumulate ce sunt mai mici decât valoarea 1 milimetru.





**DATE DESPRE IMOBILUL NR. 4010**

Oficiul de Cadastru și Publicitate Imobiliară SUCEAVA  
Biroul de Cadastru și Publicitate Imobiliară Vatra Dornei

**A. Partea I. Descrierea imobilului**

TEREN Extravilan

Adresa: Jud. Suceava

Nr. Crt	Nr cadastral Nr. topografic	Suprafața* (mp)	Observații / Referințe
A1		94.657	Sector cadastral:37 Teren neimprejmuit; 13526026530044

**B. Partea II. Proprietari și acte**

Inscrieri privitoare la dreptul de proprietate și alte drepturi reale		Referințe
/		
Act Normativ nr. 1705, din 29/11/2006 emis de Guvernul României (VOL.1, ANEXA 3, PAG NR.5);		
B1	Intabulare, drept de PROPRIETATE, dobandit prin Lege, cota actuala 1/1, cota initiala 1/1 1) <b>STATUL ROMAN</b> , CIF:9999999999999	A1
Act Normativ nr. 46, din 19/03/2008 emis de PARLAMENTUL ROMANIEI (AVIZ CTAS NR.306 DIN 09.12.2020 EMIS DE MINISTERUL MEDIULUI, APELOR SI PADURILOR prin COMISIA TEHNICA DE AVIZARE PENTRU SILVICULTURA);		
B2	Intabulare, drept de ADMINISTRARE, dobandit prin Lege, cota actuala 1/1, cota initiala 1/1 1) <b>RNP-ROMSILVA DIRECTIA SILVICA SUCEAVA</b> , CIF:1590120	A1

**C. Partea III. SARCINI .**

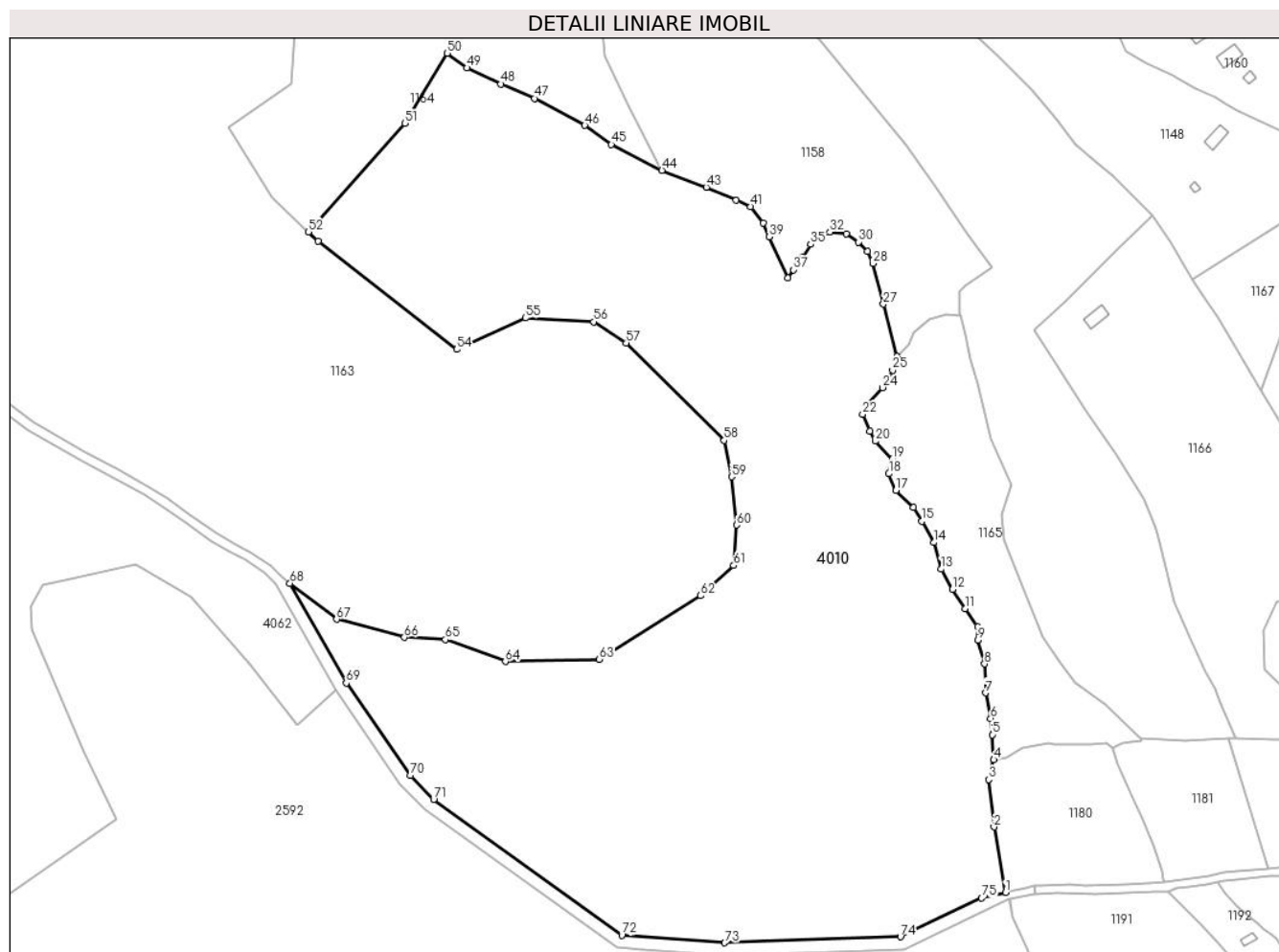
Inscrieri privind dezmembramintele dreptului de proprietate, drepturi reale de garanție și sarcini	Referințe
NU SUNT	

## Anexa Nr. 1 La Partea I

## Teren

Nr cadastral	Suprafața (mp)*	Observații / Referințe
	94.657	13526026530044

\* Suprafața este determinată în planul de proiecție Stereo 70.



## Date referitoare la teren

Crt	Categorie folosință	Intravilan	Suprafața (mp)	Tarla	Parcelă	Nr. topo	Observații / Referințe
1	padure	NU	94.657	-	-	-	

## Lungime Segmente

1) Valorile lungimilor segmentelor sunt obținute din proiecție în plan.

Punct început	X / Y	Punct sfârșit	X / Y	Lungime segment	Punct început	X / Y	Punct sfârșit	X / Y	Lungime segment	Punct început	X / Y	Punct sfârșit	X / Y	Lungime segment
1	507.620,742 640.956,013	2	507.614,488 640.992,007	36.533	2	507.614,488 640.992,007	3	507.611,59 641.017,954	26.108	3	507.611,59 641.017,954	4	507.614,316 641.028,786	11.17
4	507.614,316 641.028,786	5	507.613,541 641.042,483	13.719	5	507.613,541 641.042,483	6	507.612,588 641.051,419	8.987	6	507.612,588 641.051,419	7	507.609,87 641.065,338	14.182
7	507.609,87 641.065,338	8	507.609,319 641.081,265	15.937	8	507.609,319 641.081,265	9	507.605,633 641.094,422	13.664	9	507.605,633 641.094,422	10	507.605,482 641.101,541	7.121
10	507.605,482 641.101,541	11	507.598,685 641.111,602	12.142	11	507.598,685 641.111,602	12	507.591,681 641.122,013	12.548	12	507.591,681 641.122,013	13	507.585,52 641.133,19	12.763
13	507.585,52 641.133,19	14	507.581,555 641.147,728	15.069	14	507.581,555 641.147,728	15	507.574,913 641.159,398	13.428	15	507.574,913 641.159,398	16	507.570,177 641.166,865	8.842
16	507.570,177 641.166,865	17	507.560,782 641.176,236	13.27	17	507.560,782 641.176,236	18	507.556,826 641.185,39	9.972	18	507.556,826 641.185,39	19	507.558,692 641.193,321	8.148

Punct început	X / Y	Punct sfârșit	X / Y	Lungime segment	Punct început	X / Y	Punct sfârșit	X / Y	Lungime segment	Punct început	X / Y	Punct sfârșit	X / Y	Lungime segment
19	507.558,692 641.193,321	20	507.549,426 641.203,22	13.559	20	507.549,426 641.203,22	21	507.546,35 641.208,8	6.372	21	507.546,35 641.208,8	22	507.542,514 641.217,989	9.958
22	507.542,514 641.217,989	23	507.545,1 641.223,545	6.128	23	507.545,1 641.223,545	24	507.553,474 641.232,626	12.353	24	507.553,474 641.232,626	25	507.558,954 641.242,181	11.015
25	507.558,954 641.242,181	26	507.561,299 641.249,617	7.797	26	507.561,299 641.249,617	27	507.553,796 641.278,364	29.71	27	507.553,796 641.278,364	28	507.548,205 641.300,632	22.959
28	507.548,205 641.300,632	29	507.545,142 641.307,133	7.186	29	507.545,142 641.307,133	30	507.540,267 641.312,321	7.119	30	507.540,267 641.312,321	31	507.533,453 641.316,885	8.201
31	507.533,453 641.316,885	32	507.524,514 641.317,76	8.982	32	507.524,514 641.317,76	33	507.520,201 641.315,947	4.679	33	507.520,201 641.315,947	34	507.517,076 641.314,009	3.677
34	507.517,076 641.314,009	35	507.514,013 641.311,071	4.244	35	507.514,013 641.311,071	36	507.509,598 641.303,785	8.519	36	507.509,598 641.303,785	37	507.504,578 641.297,094	8.365
37	507.504,578 641.297,094	38	507.501,507 641.292,562	5.474	38	507.501,507 641.292,562	39	507.491,237 641.315,189	24.849	39	507.491,237 641.315,189	40	507.487,941 641.322,758	8.256
40	507.487,941 641.322,758	41	507.481,077 641.331,725	11.293	41	507.481,077 641.331,725	42	507.473,164 641.335,258	8.666	42	507.473,164 641.335,258	43	507.456,843 641.342,313	17.781
43	507.456,843 641.342,313	44	507.432,501 641.351,626	26.063	44	507.432,501 641.351,626	45	507.404,773 641.365,808	31.144	45	507.404,773 641.365,808	46	507.390,168 641.376,179	17.913
46	507.390,168 641.376,179	47	507.362,651 641.390,996	31.253	47	507.362,651 641.390,996	48	507.344,236 641.398,828	20.011	48	507.344,236 641.398,828	49	507.325,609 641.407,718	20.64
49	507.325,609 641.407,718	50	507.314,835 641.415,719	13.42	50	507.314,835 641.415,719	51	507.291,775 641.377,279	44.826	51	507.291,775 641.377,279	52	507.238,771 641.317,887	79.604
52	507.238,771 641.317,887	53	507.244,186 641.312,835	7.406	53	507.244,186 641.312,835	54	507.320,033 641.253,533	96.278	54	507.320,033 641.253,533	55	507.357,6 641.270,766	41.331
55	507.357,6 641.270,766	56	507.395,141 641.268,593	37.604	56	507.395,141 641.268,593	57	507.412,93 641.257,075	21.192	57	507.412,93 641.257,075	58	507.466,557 641.203,663	75.688
58	507.466,557 641.203,663	59	507.470,656 641.183,808	20.274	59	507.470,656 641.183,808	60	507.473,401 641.157,311	26.639	60	507.473,401 641.157,311	61	507.471,752 641.135,168	22.204
61	507.471,752 641.135,168	62	507.453,657 641.118,631	24.513	62	507.453,657 641.118,631	63	507.398,05 641.083,712	65.662	63	507.398,05 641.083,712	64	507.346,698 641.082,566	51.365
64	507.346,698 641.082,566	65	507.313,761 641.094,608	35.069	65	507.313,761 641.094,608	66	507.291,29 641.095,767	22.501	66	507.291,29 641.095,767	67	507.254,215 641.105,76	38.398
67	507.254,215 641.105,76	68	507.228,619 641.125,394	32.259	68	507.228,619 641.125,394	69	507.259,461 641.070,752	62.745	69	507.259,461 641.070,752	70	507.294,464 641.020,169	61.513
70	507.294,464 641.020,169	71	507.307,435 641.007,12	18.399	71	507.307,435 641.007,12	72	507.410,493 640.932,666	127.139	72	507.410,493 640.932,666	73	507.466,928 640.928,547	56.585
73	507.466,928 640.928,547	74	507.563,189 640.931,776	96.315	74	507.563,189 640.931,776	75	507.607,703 640.953,048	49.336	75	507.607,703 640.953,048	1	507.620,742 640.956,013	13.372

\*\* Lungimile segmentelor sunt determinate în planul de proiecție Stereo 70 și sunt rotunjite la 1 milimetru.

\*\*\* Distanța dintre puncte este formată din segmente cumulate ce sunt mai mici decât valoarea 1 milimetru.



**DATE DESPRE IMOBILUL NR. 4011**

Oficiul de Cadastru și Publicitate Imobiliară SUCEAVA  
Biroul de Cadastru și Publicitate Imobiliară Vatra Dornei

**A. Partea I. Descrierea imobilului**

TEREN Extravilan

Adresa: Jud. Suceava

Nr. Crt	Nr cadastral Nr. topografic	Suprafața* (mp)	Observații / Referințe
A1		3.306	Sector cadastral:37 Teren neimprejmuit; 4553/154 parte (CF 1135 D. Candrenilor- CF 31778 P. Stampei)

**B. Partea II. Proprietari și acte**

Inscrieri privitoare la dreptul de proprietate și alte drepturi reale		Referințe
/		
Act Normativ nr. 7, din 13/03/1996 emis de PARLAMENTUL ROMANIEI;		
B1	Intabulare, drept de PROPRIETATE, dobândit prin Lege, cota actuala 1/1, cota initiala 1/1 1) <b>NEIDENTIFICAT NEIDENTIFICAT</b>	A1
Act Administrativ nr. 5052, din 31/05/2023 emis de PRIMARIA COMUNEI POIANA STAMPEI;		
B2	se noteaza posesia factica in favoarea lui 1) <b>CHIFORESCU LUCIAN-EMANUEL</b>	A1

**C. Partea III. SARCINI .**

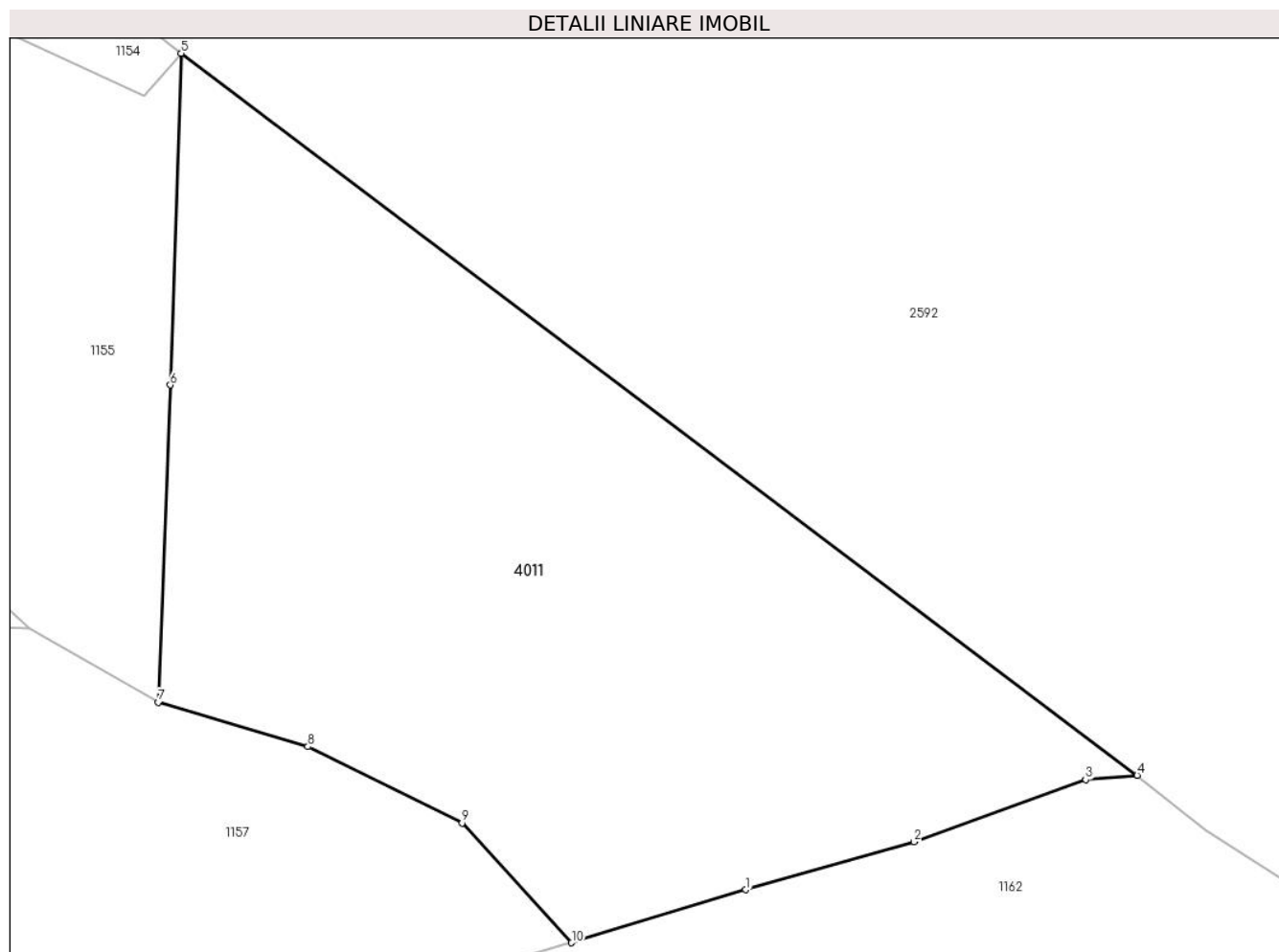
Inscrieri privind dezmembramintele dreptului de proprietate, drepturi reale de garanție și sarcini	Referințe
NU SUNT	

## Anexa Nr. 1 La Partea I

## Teren

Nr cadastral	Suprafața (mp)*	Observații / Referințe
	3.306	4553/154 parte (CF 1135 D. Candrenilor- CF 31778 P. Stampei)

\* Suprafața este determinată în planul de proiecție Stereo 70.



## Date referitoare la teren

Crt	Categorie folosință	Intravilan	Suprafața (mp)	Tarla	Parcelă	Nr. topo	Observații / Referințe
1	pasune	NU	3.306	-	-	-	

## Lungime Segmente

1) Valorile lungimilor segmentelor sunt obținute din proiecție în plan.

Punct început	X / Y	Punct sfârșit	X / Y	Lungime segment (** (m)
1	508.031,708 641.612,256	2	508.046,915 641.616,588	15.812
2	508.046,915 641.616,588	3	508.062,415 641.622,215	16.49
3	508.062,415 641.622,215	4	508.067,065 641.622,591	4.665
4	508.067,065 641.622,591	5	507.980,72 641.687,766	108.182
5	507.980,72 641.687,766	6	507.979,738 641.657,822	29.96

Punct început	X / Y	Punct sfârșit	X / Y	Lungime segment (** (m)
6	507.979,738 641.657,822	7	507.978,646 641.629,184	28.659
7	507.978,646 641.629,184	8	507.992,165 641.625,186	14.098
8	507.992,165 641.625,186	9	508.006,087 641.618,285	15.539
9	508.006,087 641.618,285	10	508.015,988 641.607,475	14.659
10	508.015,988 641.607,475	1	508.031,708 641.612,256	16.431

\*\* Lungimile segmentelor sunt determinate în planul de proiecție Stereo 70 și sunt rotunjite la 1 milimetru.

\*\*\* Distanța dintre puncte este formată din segmente cumulate ce sunt mai mici decât valoarea 1 milimetru.





**DATE DESPRE IMOBILUL NR. 4012**

Oficiul de Cadastru și Publicitate Imobiliară SUCEAVA  
 Biroul de Cadastru și Publicitate Imobiliară Vatra Dornei

**A. Partea I. Descrierea imobilului**

TEREN Extravilan

Adresa: Jud. Suceava

Nr. Crt	Nr cadastral Nr. topografic	Suprafața* (mp)	Observații / Referințe
A1		8.679	Sector cadastral:37 Teren neimprejmuit; 4553/164 parte ( CF 2736 D. Candrenilor- CF 33090 P. Stampei)

**B. Partea II. Proprietari și acte**

Inscrieri privitoare la dreptul de proprietate și alte drepturi reale		Referințe
/		
Act Normativ nr. 7, din 13/03/1996 emis de PARLAMENTUL ROMANIEI;		
B1	Intabulare, drept de PROPRIETATE, dobandit prin Lege, cota actuala 1/1, cota initiala 1/1 1) <b>NEIDENTIFICAT NEIDENTIFICAT</b>	A1
Act Administrativ nr. 5052, din 31/05/2023 emis de PRIMARIA COMUNEI POIANA STAMPEI;		
B2	se noteaza posesia factica in favoarea lui 1) <b>CHIFORESCU LUCIAN-EMANUEL</b>	A1

**C. Partea III. SARCINI .**

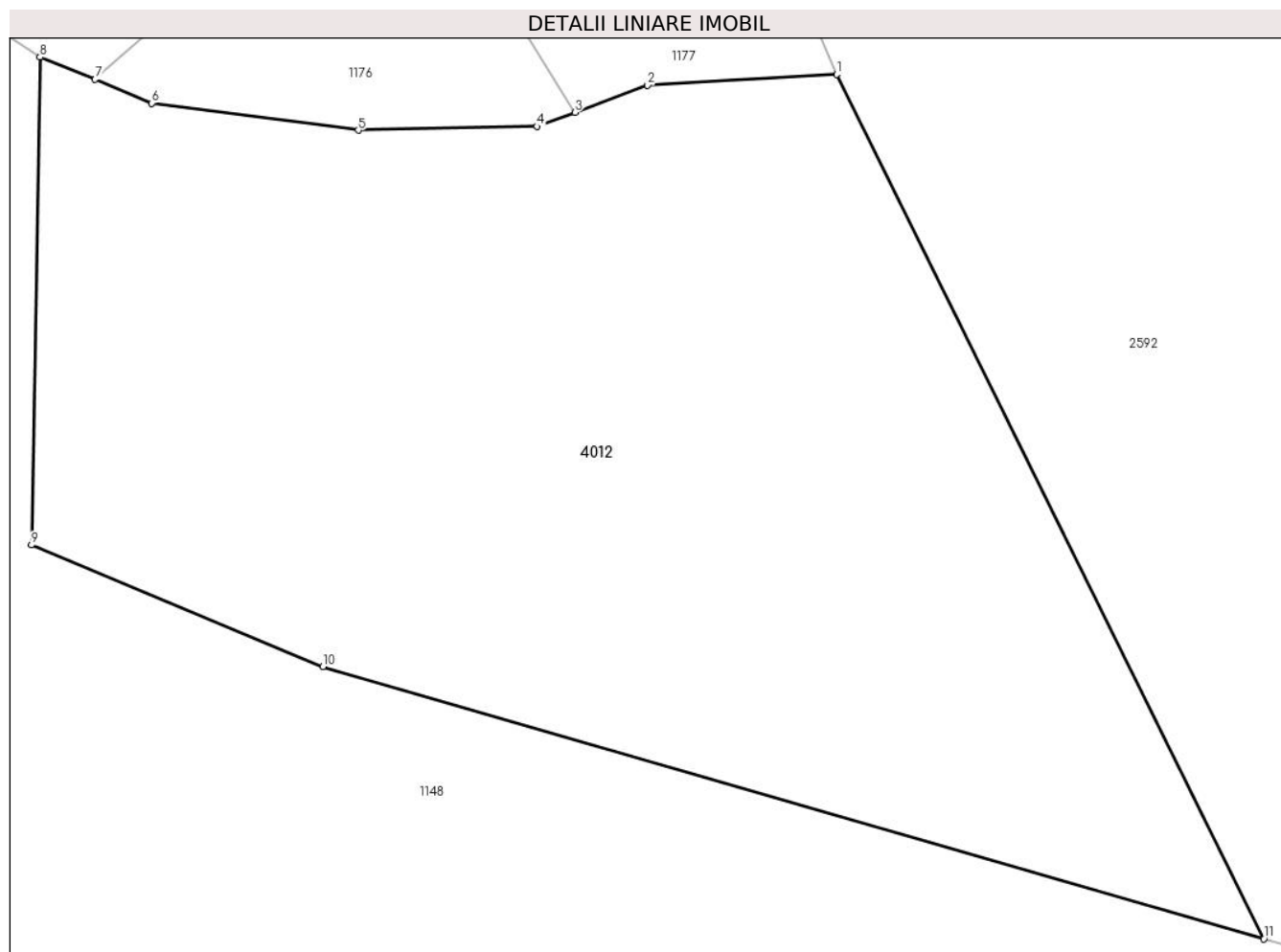
Inscrieri privind dezmembramintele dreptului de proprietate, drepturi reale de garanție și sarcini	Referințe
NU SUNT	

## Anexa Nr. 1 La Partea I

## Teren

Nr cadastral	Suprafața (mp)*	Observații / Referințe
	8.679	4553/164 parte ( CF 2736 D. Candrenilor- CF 33090 P. Stampei)

\* Suprafața este determinată în planul de proiecție Stereo 70.



## Date referitoare la teren

Crt	Categorie folosință	Intra vilan	Suprafața (mp)	Tarla	Parcelă	Nr. topo	Observații / Referințe
1	pasune	NU	8.679	-	-	-	

## Lungime Segmente

1) Valorile lungimilor segmentelor sunt obținute din proiecție în plan.

Punct început	X / Y	Punct sfârșit	X / Y	Lungime segment (** (m)
1	508.138,999 641.249,258	2	508.116,821 641.247,956	22.216
2	508.116,821 641.247,956	3	508.108,28 641.244,791	9.109
3	508.108,28 641.244,791	4	508.103,826 641.243,141	4.75
4	508.103,826 641.243,141	5	508.082,843 641.242,703	20.988
5	508.082,843 641.242,703	6	508.058,598 641.245,851	24.449

Punct început	X / Y	Punct sfârşit	X / Y	Lungime segment (** (m)
6	508.058,598 641.245,851	7	508.051,95 641.248,671	7.221
7	508.051,95 641.248,671	8	508.045,47 641.251,257	6.977
8	508.045,47 641.251,257	9	508.044,491 641.194,028	57.237
9	508.044,491 641.194,028	10	508.078,707 641.179,747	37.077
10	508.078,707 641.179,747	11	508.189,152 641.147,836	114.963
11	508.189,152 641.147,836	1	508.138,999 641.249,258	113.145

\*\* Lungimile segmentelor sunt determinate în planul de proiecție Stereo 70 și sunt rotunjite la 1 milimetru.

\*\*\* Distanța dintre puncte este formată din segmente cumulate ce sunt mai mici decât valoarea 1 milimetru.



**DATE DESPRE IMOBILUL NR. 4013**

Oficiul de Cadastru și Publicitate Imobiliară SUCEAVA  
Biroul de Cadastru și Publicitate Imobiliară Vatra Dornei

**A. Partea I. Descrierea imobilului**

TEREN Necunoscut

Adresa: Loc. Dornisoara, Jud. Suceava

Nr. Crt	Nr cadastral Nr. topografic	Suprafața* (mp)	Observații / Referințe
A1	34562	12.042	Sector cadastral:37 Teren imprejmuit;

**B. Partea II. Proprietari și acte**

Inscrieri privitoare la dreptul de proprietate și alte drepturi reale		Referințe
<b>1421 / 31/01/2023</b>		
Act Notarial nr. 237, din 31/01/2023 emis de REY OLTICA-VERONICA;		
B1	Se infiinteaza cartea funciara 34562 a imobilului cu numarul cadastral 34562 / UAT Poiana Stampei, rezultat din dezmembrarea imobilului cu numarul cadastral 30560 inscris in cartea funciara 30560;	A1
Act Notarial nr. 1630, din 02/07/2014 emis de Rotaru RAUL-GABRIEL;		
B2	Intabulare, drept de PROPRIETATE bun comun, dobandit prin Conventie, cota actuala 1/1, cota initiala 1/1	A1
	1) SPÎNU ELISEI, sot 2) SPÎNU DANA-ELIZA, sotie	
<i>OBSERVATII: pozitie transcrisa din CF 30560/Poiana Stampei, inscrisa prin incheierea nr. 9755 din 03/07/2014;</i>		

**C. Partea III. SARCINI .**

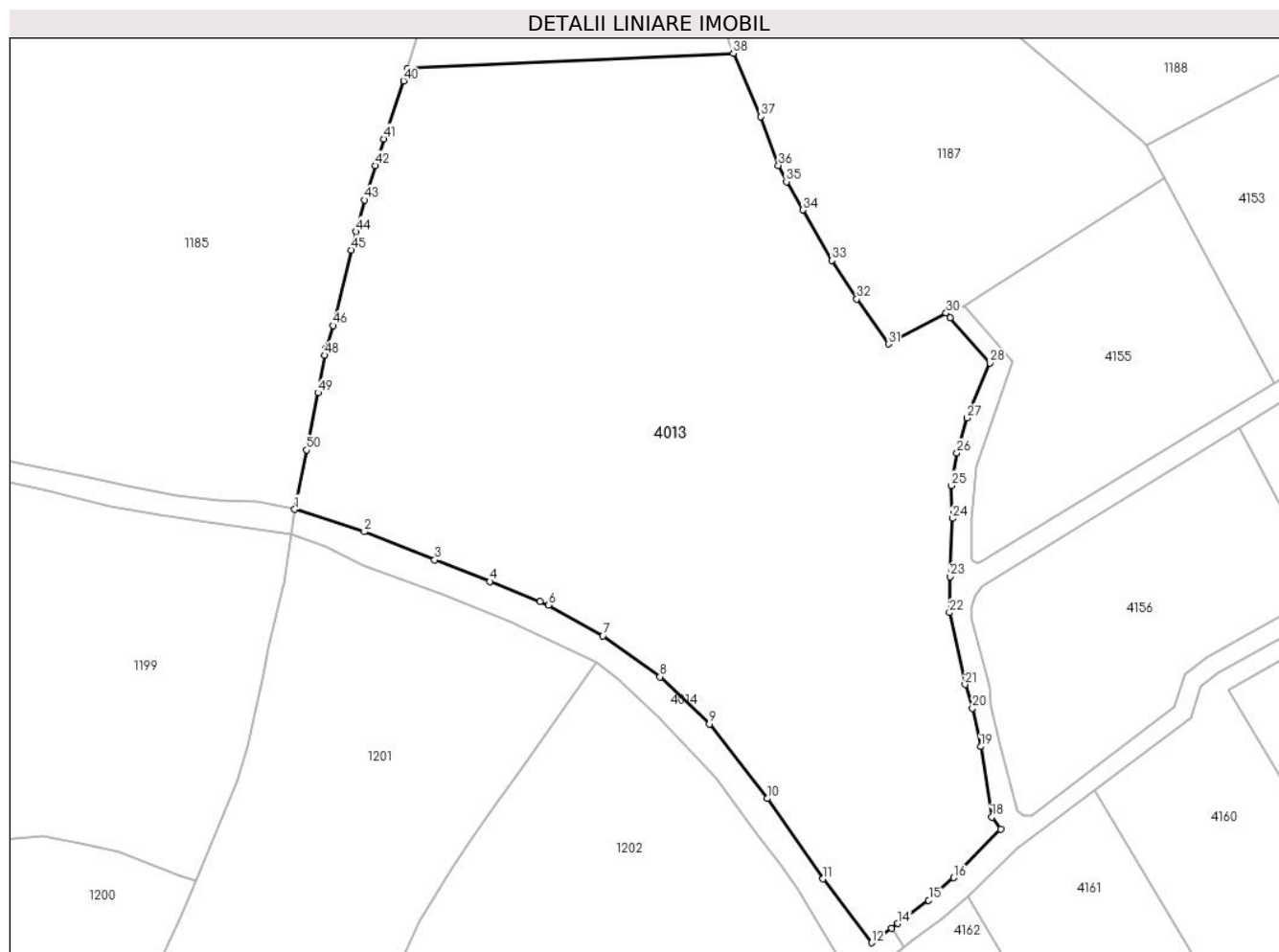
Inscrieri privind dezmembramintele dreptului de proprietate, drepturi reale de garanție și sarcini	Referințe
NU SUNT	

## Anexa Nr. 1 La Partea I

## Teren

Nr cadastral	Suprafața (mp)*	Observații / Referințe
34562	12.042	

\* Suprafața este determinată în planul de proiecție Stereo 70.



## Date referitoare la teren

Crt	Categorie folosință	Intra vilan	Suprafața (mp)	Tarla	Parcelă	Nr. topo	Observații / Referințe
1	faneata	NU	4.389	-	-	-	
2	faneata	DA	7.653	-	-	-	Imprejmuit cu gard din lemn pe laturile din exterior.

## Lungime Segmente

1) Valorile lungimilor segmentelor sunt obținute din proiecție în plan.

Punct început	X / Y	Punct sfârșit	X / Y	Lungime segment	Punct început	X / Y	Punct sfârșit	X / Y	Lungime segment	Punct început	X / Y	Punct sfârșit	X / Y	Lungime segment
1	508.007,048 640.948,116	2	508.019,773 640.944,043	13.36 1	2	508.019,773 640.944,043	3	508.032,677 640.938,925	13.88 2	3	508.032,677 640.938,925	4	508.042,745 640.934,952	10.82 4
4	508.042,745 640.934,952	5	508.051,902 640.931,278	9.867	5	508.051,902 640.931,278	6	508.053,5 640.930,636	1.722	6	508.053,5 640.930,636	7	508.063,459 640.925,02	11.43 3
7	508.063,459 640.925,02	8	508.073,89 640.917,506	12.85 6	8	508.073,89 640.917,506	9	508.082,936 640.908,875	12.50 3	9	508.082,936 640.908,875	10	508.093,496 640.895,245	17.24 2
10	508.093,496 640.895,245	11	508.103,73 640.880,543	17.91 3	11	508.103,73 640.880,543	12	508.112,641 640.868,873	14.68 3	12	508.112,641 640.868,873	13	508.116,232 640.871,497	4.448
13	508.116,232 640.871,497	14	508.117,441 640.872,381	1.498	14	508.117,441 640.872,381	15	508.123,064 640.876,677	7.076	15	508.123,064 640.876,677	16	508.127,634 640.880,766	6.132

Punct început	X / Y	Punct sfârșit	X / Y	Lungime segment	Punct început	X / Y	Punct sfârșit	X / Y	Lungime segment	Punct început	X / Y	Punct sfârșit	X / Y	Lungime segment
16	508.127,634 640.880,766	17	508.136,232 640.889,656	12.368	17	508.136,232 640.889,656	18	508.134,608 640.891,868	2.744	18	508.134,608 640.891,868	19	508.132,585 640.904,756	13.046
19	508.132,585 640.904,756	20	508.131,076 640.911,783	7.187	20	508.131,076 640.911,783	21	508.129,72 640.916,113	4.537	21	508.129,72 640.916,113	22	508.126,873 640.929,246	13.438
22	508.126,873 640.929,246	23	508.126,969 640.935,855	6.61	23	508.126,969 640.935,855	24	508.127,407 640.946,466	10.62	24	508.127,407 640.946,466	25	508.127,226 640.952,501	6.038
25	508.127,226 640.952,501	26	508.128,255 640.958,429	6.017	26	508.128,255 640.958,429	27	508.130,105 640.964,846	6.678	27	508.130,105 640.964,846	28	508.134,232 640.974,939	10.904
28	508.134,232 640.974,939	29	508.127,005 640.983,178	10.96	29	508.127,005 640.983,178	30	508.126,269 640.984,017	1.116	30	508.126,269 640.984,017	31	508.115,706 640.978,378	11.974
31	508.115,706 640.978,378	32	508.109,913 640.986,608	10.064	32	508.109,913 640.986,608	33	508.105,332 640.993,645	8.397	33	508.105,332 640.993,645	34	508.100,013 641.002,903	10.677
34	508.100,013 641.002,903	35	508.097,033 641.008,063	5.959	35	508.097,033 641.008,063	36	508.095,575 641.011,043	3.318	36	508.095,575 641.011,043	37	508.092,366 641.019,93	9.449
37	508.092,366 641.019,93	38	508.087,313 641.031,547	12.668	38	508.087,313 641.031,547	39	508.027,628 641.028,775	59.749	39	508.027,628 641.028,775	40	508.026,966 641.026,488	2.381
40	508.026,966 641.026,488	41	508.023,396 641.015,896	11.177	41	508.023,396 641.015,896	42	508.021,783 641.011,033	5.124	42	508.021,783 641.011,033	43	508.019,813 641.004,71	6.623
43	508.019,813 641.004,71	44	508.018,284 640.998,902	6.006	44	508.018,284 640.998,902	45	508.017,392 640.995,586	3.434	45	508.017,392 640.995,586	46	508.014,042 640.981,747	14.239
46	508.014,042 640.981,747	47	508.012,704 640.977,579	4.377	47	508.012,704 640.977,579	48	508.012,493 640.976,327	1.27	48	508.012,493 640.976,327	49	508.011,323 640.969,475	6.951
49	508.011,323 640.969,475	50	508.009,196 640.959,002	10.687	50	508.009,196 640.959,002	1	508.007,048 640.948,116	11.096					

\*\* Lungimile segmentelor sunt determinate în planul de proiecție Stereo 70 și sunt rotunjite la 1 milimetru.

\*\*\* Distanța dintre puncte este formată din segmente cumulate ce sunt mai mici decât valoarea 1 milimetru.





**DATE DESPRE IMOBILUL NR. 4014**

Oficiul de Cadastru și Publicitate Imobiliară SUCEAVA  
Biroul de Cadastru și Publicitate Imobiliară Vatra Dornei

**A. Partea I. Descrierea imobilului**

TEREN Necunoscut

Adresa: Loc. Dornisoara, Jud. Suceava

Nr. Crt	Nr cadastral Nr. topografic	Suprafața* (mp)	Observații / Referințe
A1	34563	801	Sector cadastral:37 Teren neimprejmuit;

**B. Partea II. Proprietari și acte**

Inscrieri privitoare la dreptul de proprietate și alte drepturi reale		Referințe
<b>1421 / 31/01/2023</b>		
Act Notarial nr. 237, din 31/01/2023 emis de REY OLTICA-VERONICA;		
B1	Se infiinteaza cartea funciara 34563 a imobilului cu numarul cadastral 34563 / UAT Poiana Stampei, rezultat din dezmembrarea imobilului cu numarul cadastral 30560 inscris in cartea funciara 30560;	A1
<b>8317 / 24/05/2023</b>		
Act Notarial nr. 1119, din 23/05/2023 emis de Vasilit Niculina;		
B3	Intabulare, drept de PROPRIETATE, dobandit prin Conventie, cota actuala 1/1, cota initiala 1/1 1) COMUNA POIANA STAMPEI, CIF:5021250, DOMENIUL PRIVAT	A1

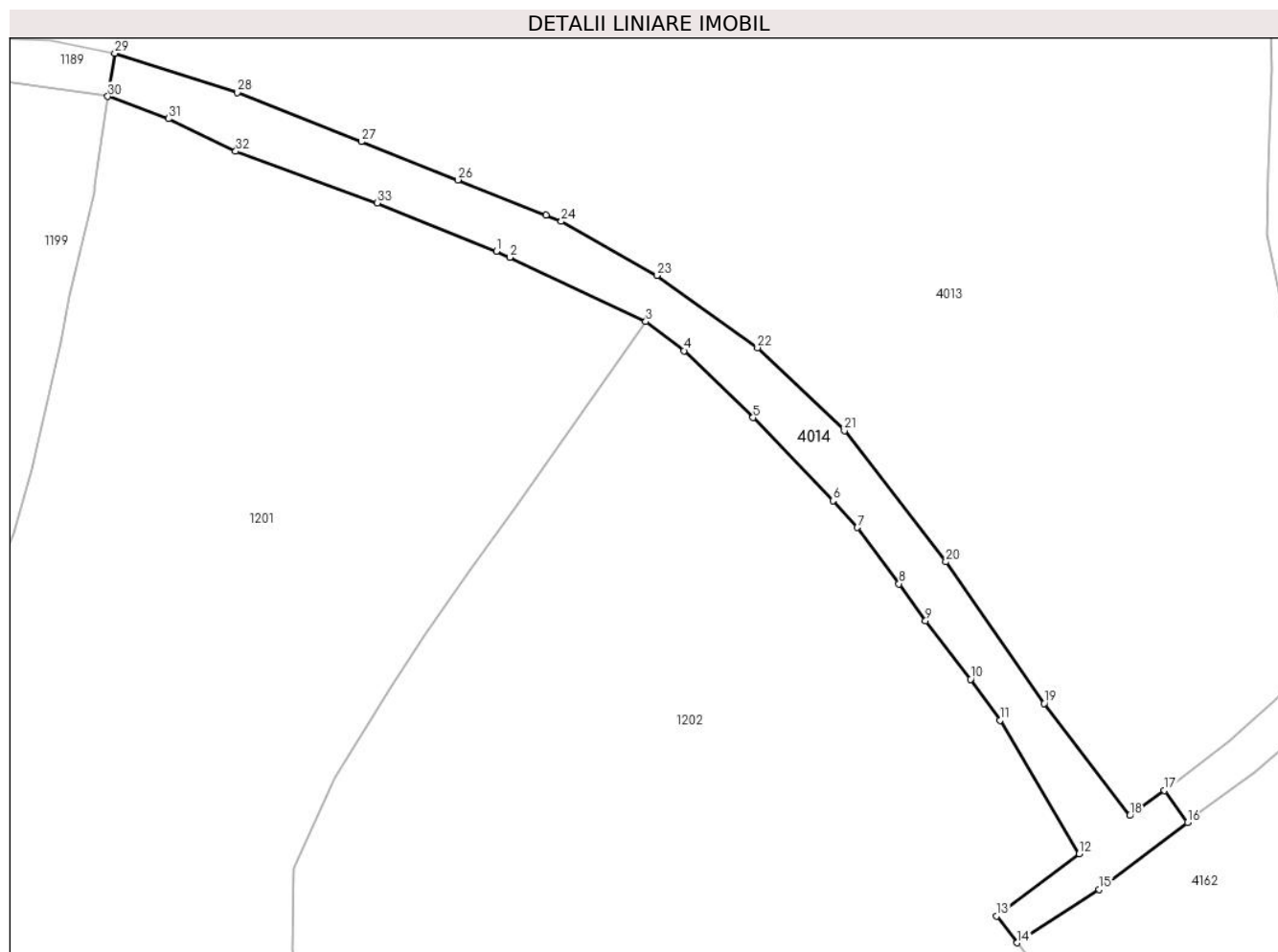
**C. Partea III. SARCINI .**

Inscrieri privind dezmembramintele dreptului de proprietate, drepturi reale de garanție și sarcini	Referințe
NU SUNT	

**Teren**

Nr cadastral	Suprafața (mp)*	Observații / Referințe
34563	801	

\* Suprafața este determinată în planul de proiecție Stereo 70.



**Date referitoare la teren**

Crt	Categorie folosință	Intravilan	Suprafața (mp)	Tarla	Parcelă	Nr. topo	Observații / Referințe
1	faneata	DA	246	-	-	-	Imprejmuț cu gard din lemn pe laturile din exterior.
2	faneata	NU	555	-	-	-	Imprejmuț cu gard din lemn pe laturile din exterior.

**Lungime Segmente**

1) Valorile lungimilor segmentelor sunt obținute din proiecție în plan.

Punct început	X / Y	Punct sfârșit	X / Y	Lungime segment (** (m))
1	508.046,747 640.927,548	2	508.048,135 640.926,892	1.535
3	508.062,282 640.920,209	4	508.066,261 640.917,192	4.993
5	508.073,43 640.910,246	6	508.081,765 640.901,591	12.016
7	508.084,298 640.898,811	8	508.088,623 640.892,96	7.276

Punct început	X / Y	Punct sfârșit	X / Y	Lungime segment (** (m))
2	508.048,135 640.926,892	3	508.062,282 640.920,209	15.646
4	508.066,261 640.917,192	5	508.073,43 640.910,246	9.982
6	508.081,765 640.901,591	7	508.084,298 640.898,811	3.761
8	508.088,623 640.892,96	9	508.091,386 640.889,141	4.714

Punct început	X / Y	Punct sfârșit	X / Y	Lungime segment (** (m)
9	508.091,386 640.889,141	10	508.096,057 640.883,026	7.695
11	508.099,116 640.878,767	12	508.107,373 640.864,898	16.141
13	508.098,76 640.858,417	14	508.100,922 640.855,648	3.513
15	508.109,447 640.861,201	16	508.118,622 640.868,168	11.52
17	508.116,232 640.871,497	18	508.112,641 640.868,873	4.448
19	508.103,73 640.880,543	20	508.093,496 640.895,245	17.913
21	508.082,936 640.908,875	22	508.073,89 640.917,506	12.503
23	508.063,459 640.925,02	24	508.053,5 640.930,636	11.433
25	508.051,902 640.931,278	26	508.042,745 640.934,952	9.867
27	508.032,677 640.938,925	28	508.019,773 640.944,043	13.882
29	508.007,048 640.948,116	30	508.006,321 640.943,619	4.555
31	508.012,61 640.941,317	32	508.019,621 640.937,917	7.792
33	508.034,333 640.932,553	1	508.046,747 640.927,548	13.385

Punct început	X / Y	Punct sfârșit	X / Y	Lungime segment (** (m)
10	508.096,057 640.883,026	11	508.099,116 640.878,767	5.244
12	508.107,373 640.864,898	13	508.098,76 640.858,417	10.779
14	508.100,922 640.855,648	15	508.109,447 640.861,201	10.174
16	508.118,622 640.868,168	17	508.116,232 640.871,497	4.098
18	508.112,641 640.868,873	19	508.103,73 640.880,543	14.683
20	508.093,496 640.895,245	21	508.082,936 640.908,875	17.242
22	508.073,89 640.917,506	23	508.063,459 640.925,02	12.856
24	508.053,5 640.930,636	25	508.051,902 640.931,278	1.722
26	508.042,745 640.934,952	27	508.032,677 640.938,925	10.824
28	508.019,773 640.944,043	29	508.007,048 640.948,116	13.361
30	508.006,321 640.943,619	31	508.012,61 640.941,317	6.697
32	508.019,621 640.937,917	33	508.034,333 640.932,553	15.659

\*\* Lungimile segmentelor sunt determinate în planul de proiecție Stereo 70 și sunt rotunjite la 1 milimetru.

\*\*\* Distanța dintre puncte este formată din segmente cumulate ce sunt mai mici decât valoarea 1 milimetru.



**DATE DESPRE IMOBILUL NR. 4015**

Oficiul de Cadastru și Publicitate Imobiliară SUCEAVA  
Biroul de Cadastru și Publicitate Imobiliară Vatra Dornei

**A. Partea I. Descrierea imobilului**

TEREN Extravilan

Adresa: Jud. Suceava

Nr. Crt	Nr cadastral Nr. topografic	Suprafața* (mp)	Observații / Referințe
A1		15.511	Sector cadastral:37 Teren neimprejmuit; 4532/1 parte( CF 1055 D. Candrenilor- CF 30542 P. Stampei)

**B. Partea II. Proprietari și acte**

Inscrieri privitoare la dreptul de proprietate și alte drepturi reale		Referințe
/		
Act Normativ nr. 7, din 13/03/1996 emis de PARLAMENTUL ROMANIEI;		
B1	Intabulare, drept de PROPRIETATE, dobandit prin Lege, cota actuala 1/1, cota initiala 1/1 1) <b>NEIDENTIFICAT NEIDENTIFICAT</b>	A1
Act Administrativ nr. 4015, din 03/07/2023 emis de PRIMARIA COMUNEI POIANA STAMPEI;		
B2	SE NOTEAZA POESIA FAPTICA IN FAVOAREA LUI 1) <b>TODASCA MARICICA, sotie</b>	A1

**C. Partea III. SARCINI .**

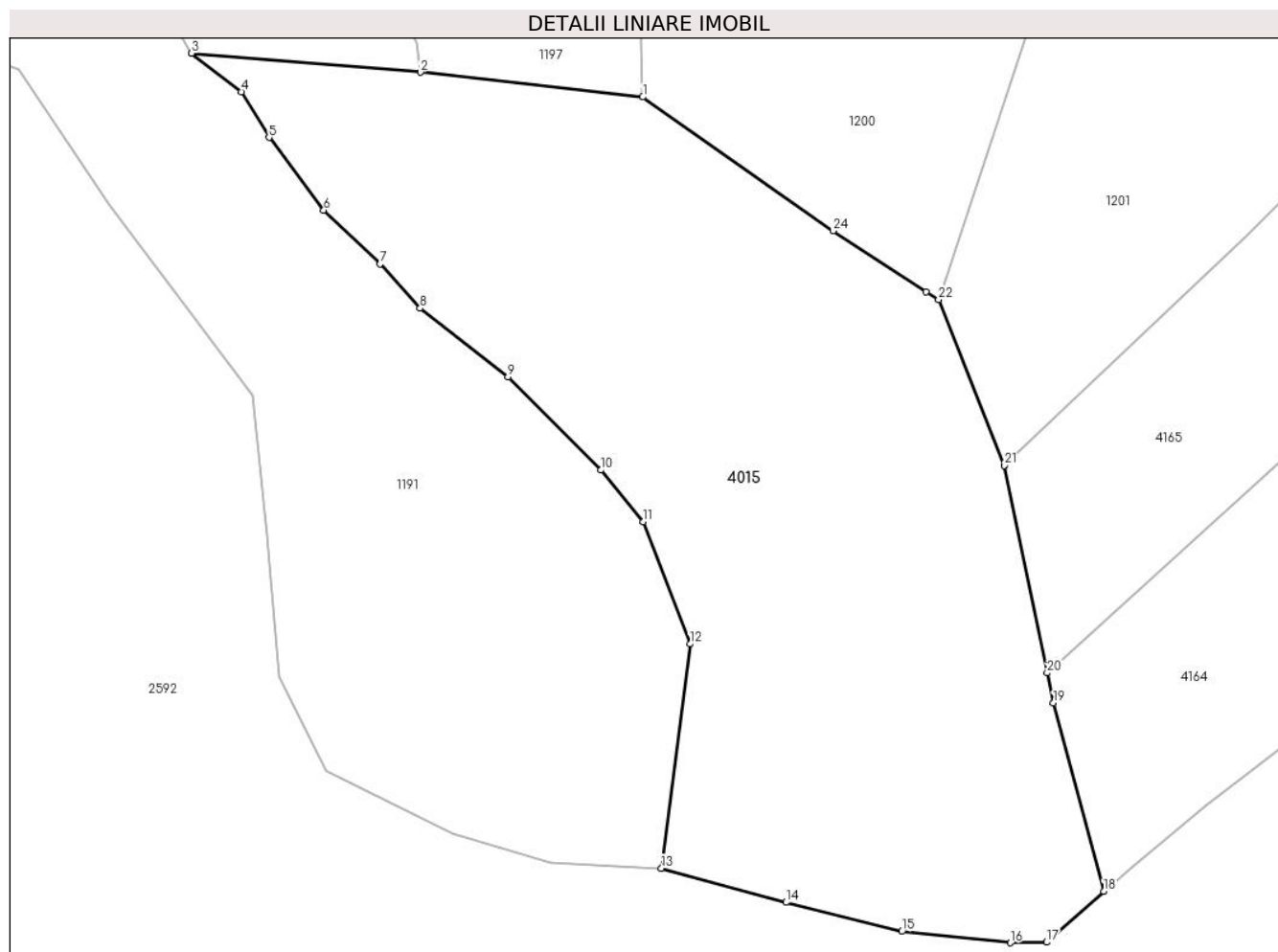
Inscrieri privind dezmembramintele dreptului de proprietate, drepturi reale de garanție și sarcini	Referințe
NU SUNT	

## Anexa Nr. 1 La Partea I

## Teren

Nr cadastral	Suprafața (mp)*	Observații / Referințe
	15.511	4532/1 parte( CF 1055 D. Candrenilor- CF 30542 P. Stampei)

\* Suprafața este determinată în planul de proiecție Stereo 70.



## Date referitoare la teren

Crt	Categorie folosință	Intravilan	Suprafața (mp)	Tarla	Parcelă	Nr. topo	Observații / Referințe
1	pasune	NU	15.511	-	-	-	

## Lungime Segmente

1) Valorile lungimilor segmentelor sunt obținute din proiecție în plan.

Punct început	X / Y	Punct sfârșit	X / Y	Lungime segment (** (m)
1	507.880,156 640.800,955	2	507.833,699 640.806,102	46.741
3	507.785,918 640.810,083	4	507.796,253 640.802,055	13.087
5	507.802,049 640.792,498	6	507.813,489 640.777,308	19.016
7	507.825,24 640.766,084	8	507.833,613 640.756,836	12.475
9	507.851,999 640.742,527	10	507.871,387 640.723,067	27.47

Punct început	X / Y	Punct sfârșit	X / Y	Lungime segment (** (m)
2	507.833,699 640.806,102	3	507.785,918 640.810,083	47.947
4	507.796,253 640.802,055	5	507.802,049 640.792,498	11.177
6	507.813,489 640.777,308	7	507.825,24 640.766,084	16.25
8	507.833,613 640.756,836	9	507.851,999 640.742,527	23.298
10	507.871,387 640.723,067	11	507.880,236 640.712,299	13.938

Punct început	X / Y	Punct sfârşit	X / Y	Lungime segment (** (m)
11	507.880,236 640.712,299	12	507.889,996 640.686,751	27.349
13	507.884,032 640.639,959	14	507.910,053 640.632,806	26.986
15	507.934,279 640.626,748	16	507.956,955 640.624,388	22.798
17	507.964,495 640.624,502	18	507.976,413 640.635,132	15.97
19	507.965,924 640.674,451	20	507.964,625 640.680,716	6.398
21	507.955,645 640.724,038	22	507.941,951 640.758,641	37.214
23	507.939,353 640.760,338	24	507.919,92 640.773,03	23.211

Punct început	X / Y	Punct sfârşit	X / Y	Lungime segment (** (m)
12	507.889,996 640.686,751	13	507.884,032 640.639,959	47.171
14	507.910,053 640.632,806	15	507.934,279 640.626,748	24.972
16	507.956,955 640.624,388	17	507.964,495 640.624,502	7.541
18	507.976,413 640.635,132	19	507.965,924 640.674,451	40.694
20	507.964,625 640.680,716	21	507.955,645 640.724,038	44.243
22	507.941,951 640.758,641	23	507.939,353 640.760,338	3.103
24	507.919,92 640.773,03	1	507.880,156 640.800,955	48.59

\*\* Lungimile segmentelor sunt determinate în planul de proiecție Stereo 70 și sunt rotunjite la 1 milimetru.

\*\*\* Distanța dintre puncte este formată din segmente cumulate ce sunt mai mici decât valoarea 1 milimetru.





**DATE DESPRE IMOBILUL NR. 4016**

Oficiul de Cadastru și Publicitate Imobiliară SUCEAVA  
Biroul de Cadastru și Publicitate Imobiliară Vatra Dornei

**A. Partea I. Descrierea imobilului**

TEREN Extravilan

Adresa: Jud. Suceava

Nr. Crt	Nr cadastral Nr. topografic	Suprafața* (mp)	Observații / Referințe
A1		15.616	Sector cadastral:39 Teren neimprejmuit; 4553/204 parte(CF 1011 D. Candrenilor - CF 30852 P. Stampei)

**B. Partea II. Proprietari și acte**

Inscrieri privitoare la dreptul de proprietate și alte drepturi reale	Referințe
/	
Act Administrativ nr. 144, din 10/11/2023 emis de CONSILIUL LOCAL AL COMUNEI POIANA STAMPEI (IN ANEXA SE REGASESTE LA POZITIA NR.232);	
B1	A1
Intabulare, drept de PROPRIETATE, dobandit prin Lege, cota actuala 1/1, cota initiala 1/1 1) COMUNA POIANA STAMPEI, CIF:5021250, - DOMENIUL PRIVAT	

**C. Partea III. SARCINI .**

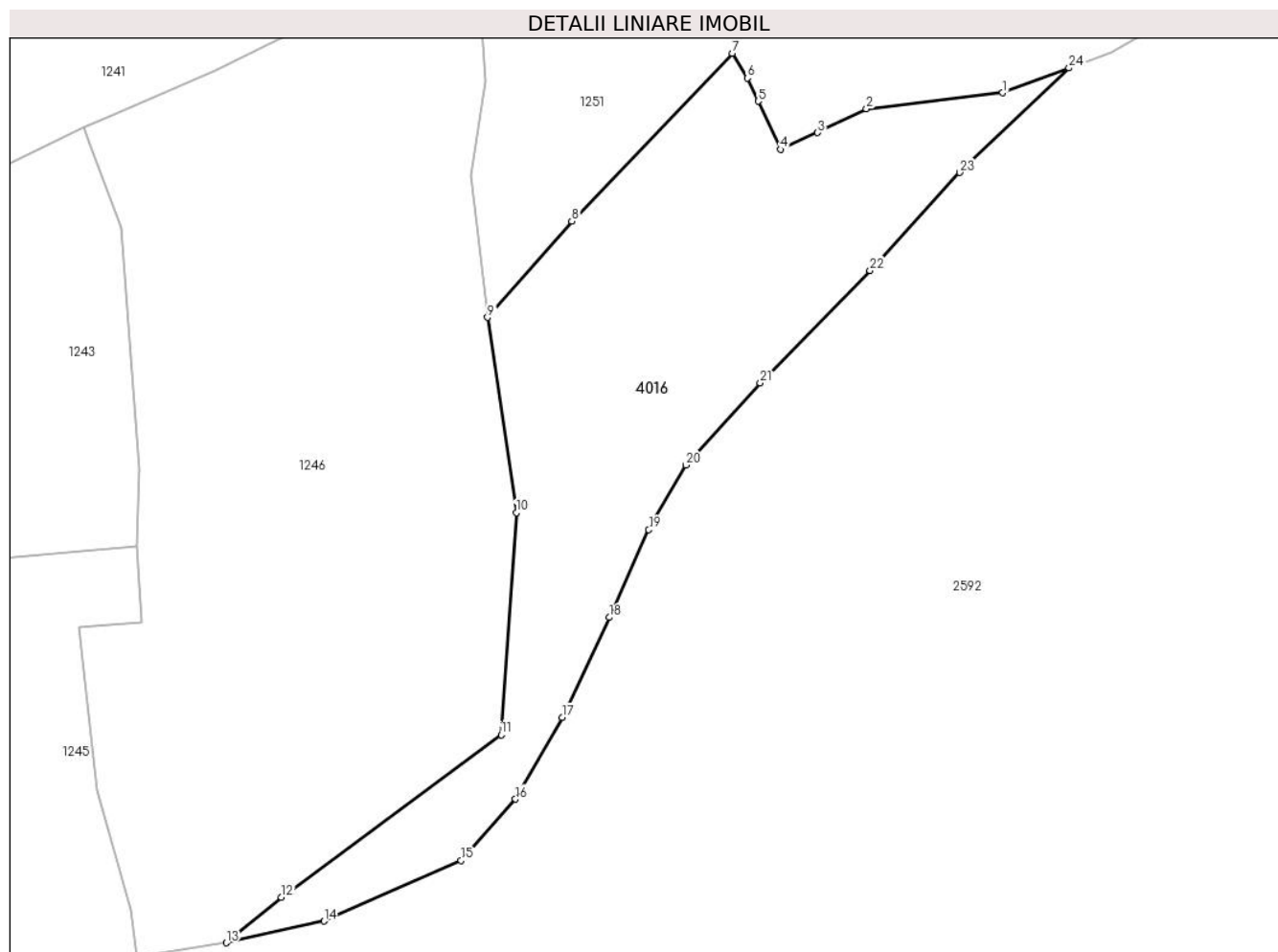
Inscrieri privind dezmembramintele dreptului de proprietate, drepturi reale de garanție și sarcini	Referințe
NU SUNT	

## Anexa Nr. 1 La Partea I

## Teren

Nr cadastral	Suprafața (mp)*	Observații / Referințe
	15.616	4553/204 parte(CF 1011 D. Candrenilor - CF 30852 P. Stampei)

\* Suprafața este determinată în planul de proiecție Stereo 70.



## Date referitoare la teren

Crt	Categorie folosință	Intravilan	Suprafața (mp)	Tarla	Parcelă	Nr. topo	Observații / Referințe
1	pașune	NU	15.616	-	-	-	

## Lungime Segmente

1) Valorile lungimilor segmentelor sunt obținute din proiecție în plan.

Punct început	X / Y	Punct sfârșit	X / Y	Lungime segment (** (m)
1	507.851,902 639.264,521	2	507.809,232 639.259,493	42.965
3	507.793,999 639.252,075	4	507.782,429 639.246,819	12.708
5	507.775,36 639.261,857	6	507.771,956 639.269,097	8.0
7	507.767,231 639.276,898	8	507.717,05 639.224,372	72.644
9	507.690,662 639.194,247	10	507.699,686 639.133,178	61.732

Punct început	X / Y	Punct sfârșit	X / Y	Lungime segment (** (m)
2	507.809,232 639.259,493	3	507.793,999 639.252,075	16.943
4	507.782,429 639.246,819	5	507.775,36 639.261,857	16.617
6	507.771,956 639.269,097	7	507.767,231 639.276,898	9.12
8	507.717,05 639.224,372	9	507.690,662 639.194,247	40.048
10	507.699,686 639.133,178	11	507.694,912 639.063,681	69.661

Punct început	X / Y	Punct sfârşit	X / Y	Lungime segment (** (m)
11	507.694,912 639.063,681	12	507.626,112 639.012,861	85.534
13	507.608,89 638.998,634	14	507.639,405 639.005,389	31.254
15	507.682,391 639.024,352	16	507.699,378 639.043,56	25.642
17	507.713,983 639.069,119	18	507.728,747 639.100,393	34.584
19	507.741,129 639.127,857	20	507.752,744 639.148,058	23.302
21	507.776,028 639.173,722	22	507.810,424 639.208,912	49.208
23	507.838,469 639.239,604	24	507.872,648 639.272,295	47.296

Punct început	X / Y	Punct sfârşit	X / Y	Lungime segment (** (m)
12	507.626,112 639.012,861	13	507.608,89 638.998,634	22.338
14	507.639,405 639.005,389	15	507.682,391 639.024,352	46.983
16	507.699,378 639.043,56	17	507.713,983 639.069,119	29.438
18	507.728,747 639.100,393	19	507.741,129 639.127,857	30.126
20	507.752,744 639.148,058	21	507.776,028 639.173,722	34.652
22	507.810,424 639.208,912	23	507.838,469 639.239,604	41.575
24	507.872,648 639.272,295	1	507.851,902 639.264,521	22.155

\*\* Lungimile segmentelor sunt determinate în planul de proiecție Stereo 70 și sunt rotunjite la 1 milimetru.

\*\*\* Distanța dintre puncte este formată din segmente cumulate ce sunt mai mici decât valoarea 1 milimetru.



**DATE DESPRE IMOBILUL NR. 4017**

Oficiul de Cadastru și Publicitate Imobiliară SUCEAVA  
Biroul de Cadastru și Publicitate Imobiliară Vatra Dornei

**A. Partea I. Descrierea imobilului**

TEREN Extravilan

Adresa: Jud. Suceava

Nr. Crt	Nr cadastral Nr. topografic	Suprafața* (mp)	Observații / Referințe
A1		3.453	Sector cadastral:39 Teren neimprejmuit;

**B. Partea II. Proprietari și acte**

Inscrieri privitoare la dreptul de proprietate și alte drepturi reale	Referințe
/	
Act Administrativ nr. 144, din 10/11/2023 emis de CONSILIUL LOCAL AL COMUNEI POIANA STAMPEI (IN ANEXA SE REGASESTE LA POZITIA NR. 230);	
B1	A1
Intabulare, drept de PROPRIETATE, dobandit prin Lege, cota actuala 1/1, cota initiala 1/1 1) COMUNA POIANA STAMPEI, CIF:5021250, - DOMENIUL PRIVAT	

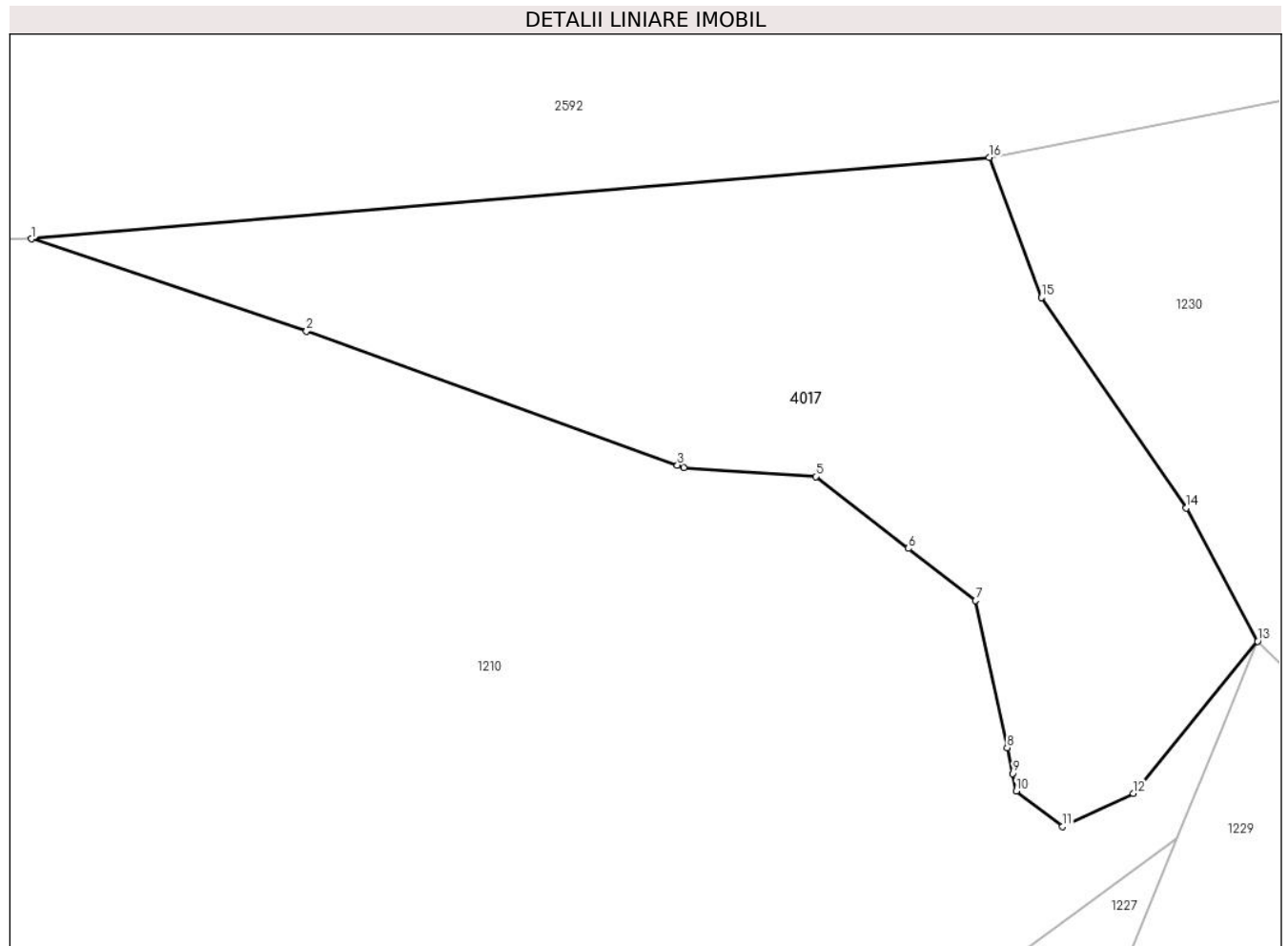
**C. Partea III. SARCINI .**

Inscrieri privind dezmembramintele dreptului de proprietate, drepturi reale de garanție și sarcini	Referințe
NU SUNT	

**Teren**

Nr cadastral	Suprafața (mp)*	Observații / Referințe
	3.453	

\* Suprafața este determinată în planul de proiecție Stereo 70.



**Date referitoare la teren**

Crt	Categorie folosință	Intravilan	Suprafața (mp)	Tarla	Parcelă	Nr. topo	Observații / Referințe
1	padure	NU	3.453	-	-	-	

**Lungime Segmente**

1) Valorile lungimilor segmentelor sunt obținute din proiecție în plan.

Punct început	X / Y	Punct sfârșit	X / Y	Lungime segment (** (m)
1	507.584,959 639.655,726	2	507.615,078 639.645,653	31.759
2	507.615,078 639.645,653	3	507.655,677 639.630,981	43.169
3	507.655,677 639.630,981	4	507.656,378 639.630,727	0.746
4	507.656,378 639.630,727	5	507.670,817 639.629,757	14.472
5	507.670,817 639.629,757	6	507.680,943 639.621,873	12.833

Punct început	X / Y	Punct sfârșit	X / Y	Lungime segment (** (m)
6	507.680,943 639.621,873	7	507.688,312 639.616,187	9.308
7	507.688,312 639.616,187	8	507.691,763 639.600,098	16.455
8	507.691,763 639.600,098	9	507.692,365 639.597,291	2.871
9	507.692,365 639.597,291	10	507.692,782 639.595,35	1.985
10	507.692,782 639.595,35	11	507.697,852 639.591,487	6.374
11	507.697,852 639.591,487	12	507.705,578 639.595,108	8.532
12	507.705,578 639.595,108	13	507.719,181 639.611,749	21.493
13	507.719,181 639.611,749	14	507.711,38 639.626,301	16.511
14	507.711,38 639.626,301	15	507.695,539 639.649,306	27.931
15	507.695,539 639.649,306	16	507.689,814 639.664,611	16.341
16	507.689,814 639.664,611	1	507.584,959 639.655,726	105.231

\*\* Lungimile segmentelor sunt determinate în planul de proiecție Stereo 70 și sunt rotunjite la 1 milimetru.

\*\*\* Distanța dintre puncte este formată din segmente cumulate ce sunt mai mici decât valoarea 1 milimetru.





**DATE DESPRE IMOBILUL NR. 4030**

Oficiul de Cadastru și Publicitate Imobiliară SUCEAVA  
 Biroul de Cadastru și Publicitate Imobiliară Vatra Dornei

**A. Partea I. Descrierea imobilului**

TEREN Extravilan

Adresa: Jud. Suceava

Nr. Crt	Nr cadastral Nr. topografic	Suprafața* (mp)	Observații / Referințe
A1	30872	10.000	Sector cadastral:39 Teren neimprejmuit;

**B. Partea II. Proprietari și acte**

Inscrieri privitoare la dreptul de proprietate și alte drepturi reale		Referințe
/		
Act Administrativ nr. 23, din 23/01/2004 emis de PRIMARIA COMUNEI POIANA STAMPEI (PROCES VERBAL DE PUNERE IN POSESIE NR.23 DIN 23.01.2004);		
B1	Inscrierea provizorie, drept de PROPRIETATE, dobandit prin Lege, cota actuala 1/1, cota initiala 1/1 1) SPÎNU CONSTANTIN, LIPSA CNP 2) SPÎNU IOAN, LIPSA CNP 3) IVAN TOADER, LIPSA CNP 4) SPÎNU SABINA 5) CARPEA LAURENTIA, LIPSA CNP	A1

**C. Partea III. SARCINI .**

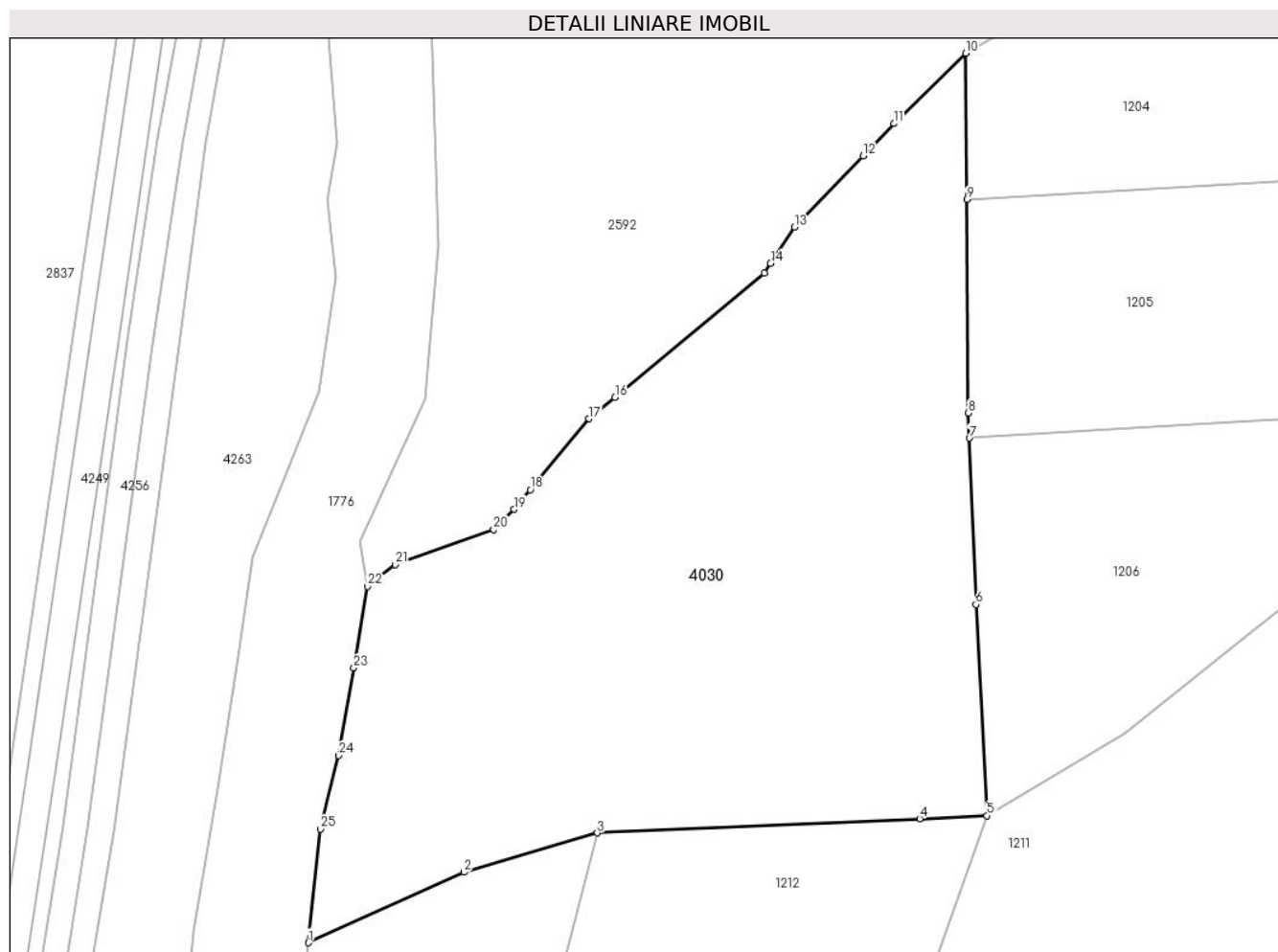
Inscrieri privind dezmembramintele dreptului de proprietate, drepturi reale de garanție și sarcini	Referințe
NU SUNT	

## Anexa Nr. 1 La Partea I

## Teren

Nr cadastral	Suprafața (mp)*	Observații / Referințe
30872	10.000	

\* Suprafața este determinată în planul de proiecție Stereo 70.



## Date referitoare la teren

Crt	Categorie folosință	Intravilan	Suprafața (mp)	Tarla	Parcelă	Nr. topo	Observații / Referințe
1	padure	NU	10.000	-	-	-	

## Lungime Segmente

1) Valorile lungimilor segmentelor sunt obținute din proiecție în plan.

Punct început	X / Y	Punct sfârșit	X / Y	Lungime segment (** (m)
1	506.918,687 639.429,826	2	506.946,534 639.442,441	30.571
3	506.970,44 639.449,458	4	507.028,186 639.452,038	57.804
5	507.040,208 639.452,575	6	507.038,218 639.490,365	37.842
7	507.037,057 639.520,128	8	507.036,881 639.524,628	4.503
9	507.036,589 639.562,837	10	507.036,388 639.589,0	26.164

Punct început	X / Y	Punct sfârșit	X / Y	Lungime segment (** (m)
2	506.946,534 639.442,441	3	506.970,44 639.449,458	24.915
4	507.028,186 639.452,038	5	507.040,208 639.452,575	12.034
6	507.038,218 639.490,365	7	507.037,057 639.520,128	29.786
8	507.036,881 639.524,628	9	507.036,589 639.562,837	38.21
10	507.036,388 639.589,0	11	507.023,532 639.576,425	17.984

Punct început	X / Y	Punct sfârșit	X / Y	Lungime segment (** (m)
11	507.023,532 639.576,425	12	507.018,02 639.570,664	7.973
13	507.005,759 639.557,85	14	507.001,466 639.551,377	7.767
15	507.000,338 639.549,675	16	506.973,598 639.527,452	34.769
17	506.968,939 639.523,58	18	506.958,455 639.510,876	16.471
19	506.955,555 639.507,362	20	506.951,874 639.503,779	5.137
21	506.934,262 639.497,483	22	506.929,307 639.493,579	6.308
23	506.926,822 639.479,001	24	506.924,153 639.463,339	15.888
25	506.920,886 639.450,181	1	506.918,687 639.429,826	20.473

Punct început	X / Y	Punct sfârșit	X / Y	Lungime segment (** (m)
12	507.018,02 639.570,664	13	507.005,759 639.557,85	17.735
14	507.001,466 639.551,377	15	507.000,338 639.549,675	2.042
16	506.973,598 639.527,452	17	506.968,939 639.523,58	6.058
18	506.958,455 639.510,876	19	506.955,555 639.507,362	4.556
20	506.951,874 639.503,779	21	506.934,262 639.497,483	18.704
22	506.929,307 639.493,579	23	506.926,822 639.479,001	14.788
24	506.924,153 639.463,339	25	506.920,886 639.450,181	13.558

\*\* Lungimile segmentelor sunt determinate în planul de proiecție Stereo 70 și sunt rotunjite la 1 milimetru.

\*\*\* Distanța dintre puncte este formată din segmente cumulate ce sunt mai mici decât valoarea 1 milimetru.



**DATE DESPRE IMOBILUL NR. 4032**

Oficiul de Cadastru și Publicitate Imobiliară SUCEAVA  
Biroul de Cadastru și Publicitate Imobiliară Vatra Dornei

**A. Partea I. Descrierea imobilului**

TEREN Extravilan

Adresa: Jud. Suceava

Nr. Crt	Nr cadastral Nr. topografic	Suprafața* (mp)	Observații / Referințe
A1		7.069.000	Sector cadastral:47 Teren neimprejmuit;

**B. Partea II. Proprietari și acte**

Inscrieri privitoare la dreptul de proprietate și alte drepturi reale		Referințe
/		
Act Administrativ nr. 2, din 24/11/2009 emis de PRIMARIA COMUNEI POIANA STAMPEI;		
B1	Inscrierea provizorie, drept de PROPRIETATE, dobandit prin Lege, cota actuala 1/1, cota initiala 1/1 1) COMUNA JOSENI BARGAULUI, CIF:4347429	A1

**C. Partea III. SARCINI .**

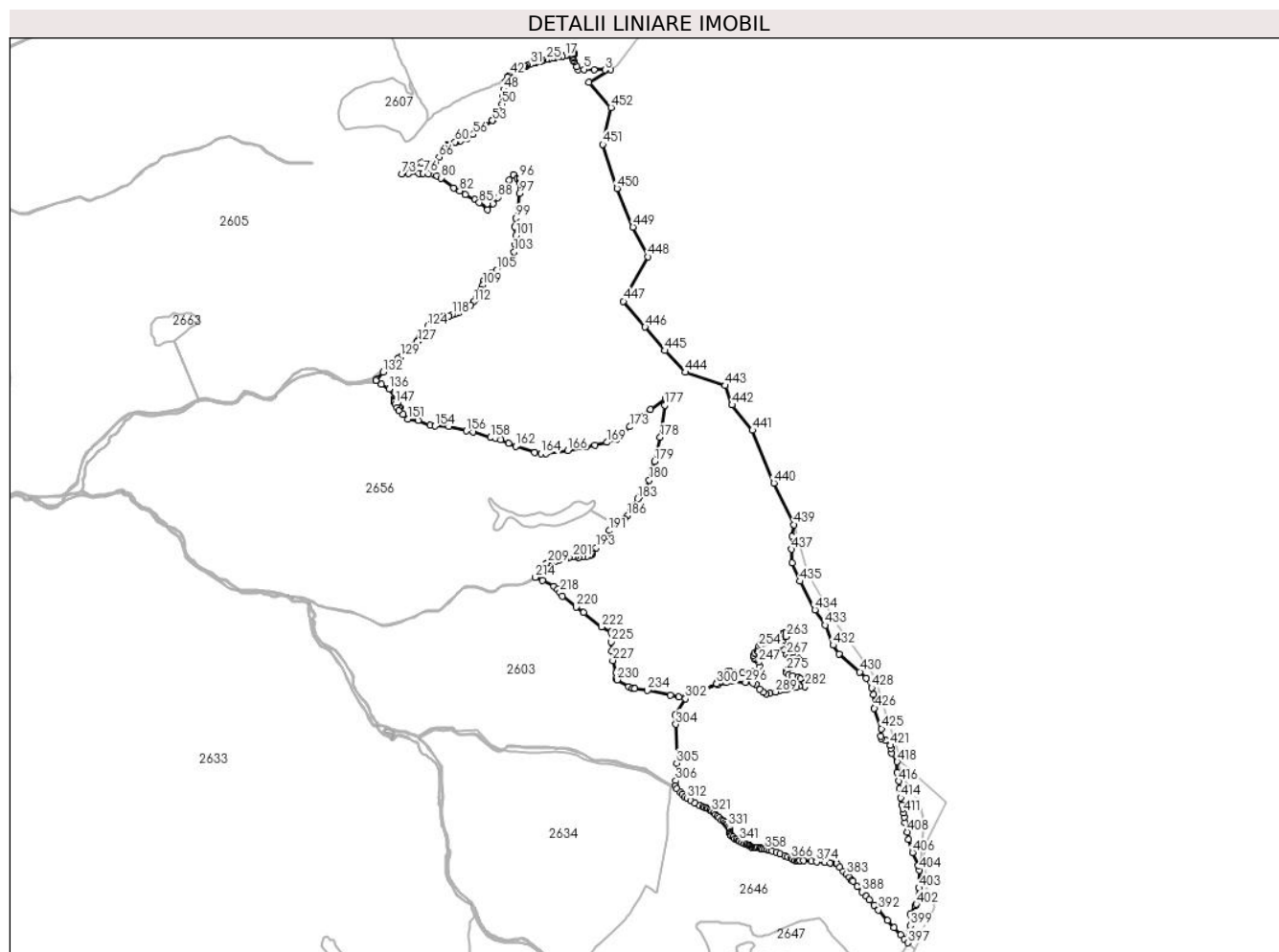
Inscrieri privind dezmembramintele dreptului de proprietate, drepturi reale de garanție și sarcini	Referințe
NU SUNT	

## Anexa Nr. 1 La Partea I

## Teren

Nr cadastral	Suprafața (mp)*	Observații / Referințe
	7.069.000	

\* Suprafața este determinată în planul de proiecție Stereo 70.



## Date referitoare la teren

Crt	Categorie folosință	Intravilan	Suprafața (mp)	Tarla	Parcelă	Nr. topo	Observații / Referințe
1	padure	NU	7.069.000	-	-	-	

## Lungime Segmente

1) Valorile lungimilor segmentelor sunt obținute din proiecție în plan.

Punct început	X / Y	Punct sfârșit	X / Y	Lungime segment	Punct început	X / Y	Punct sfârșit	X / Y	Lungime segment	Punct început	X / Y	Punct sfârșit	X / Y	Lungime segment
1	510.879,415 637.135,472	2	511.026,797 637.223,716	171.78	2	511.026,797 637.223,716	3	510.986,526 637.220,963	40.365	3	510.986,526 637.220,963	4	510.913,026 637.220,963	73.5
4	510.913,026 637.220,963	5	510.846,133 637.223,86	66.956	5	510.846,133 637.223,86	6	510.805,15 637.221,008	41.082	6	510.805,15 637.221,008	7	510.795,413 637.241,54	22.724
7	510.795,413 637.241,54	8	510.778,903 637.277,1	39.206	8	510.778,903 637.277,1	9	510.772,765 637.290,647	14.873	9	510.772,765 637.290,647	10	510.772,342 637.301,442	10.803
10	510.772,342 637.301,442	11	510.771,918 637.314,777	13.342	11	510.771,918 637.314,777	12	510.775,517 637.326,207	11.983	12	510.775,517 637.326,207	13	510.779,948 637.334,515	9.416
13	510.779,948 637.334,515	14	510.770,158 637.332,455	10.004	14	510.770,158 637.332,455	15	510.743,249 637.323,961	28.218	15	510.743,249 637.323,961	16	510.726,501 637.318,961	17.478
16	510.726,501 637.318,961	17	510.716,976 637.316,5	9.838	17	510.716,976 637.316,5	18	510.696,021 637.313,008	21.244	18	510.696,021 637.313,008	19	510.674,59 637.309,118	21.781

Punct început	X / Y	Punct sfârșit	X / Y	Lungime segment	Punct început	X / Y	Punct sfârșit	X / Y	Lungime segment	Punct început	X / Y	Punct sfârșit	X / Y	Lungime segment
19	510.674,59 637.309,118	20	510.670,462 637.308,245	4.219	20	510.670,462 637.308,245	21	510.658,159 637.308,562	12.307	21	510.658,159 637.308,562	22	510.646,571 637.306,499	11.77
22	510.646,571 637.306,499	23	510.630,299 637.301,895	16.911	23	510.630,299 637.301,895	24	510.607,915 637.296,577	23.007	24	510.607,915 637.296,577	25	510.590,214 637.291,973	18.29
25	510.590,214 637.291,973	26	510.565,767 637.285,464	25.299	26	510.565,767 637.285,464	27	510.551,955 637.281,813	14.286	27	510.551,955 637.281,813	28	510.536,318 637.277,844	16.133
28	510.536,318 637.277,844	29	510.516,554 637.272,367	20.509	29	510.516,554 637.272,367	30	510.499,488 637.266,811	17.948	30	510.499,488 637.266,811	31	510.478,771 637.258,318	22.39
31	510.478,771 637.258,318	32	510.457,499 637.249,904	22.876	32	510.457,499 637.249,904	33	510.445,85 637.245,405	12.488	33	510.445,85 637.245,405	34	510.442,497 637.244,11	3.594
34	510.442,497 637.244,11	35	510.432,258 637.241,014	10.697	35	510.432,258 637.241,014	36	510.421,145 637.236,331	12.059	36	510.421,145 637.236,331	37	510.409,556 637.229,187	13.614
37	510.409,556 637.229,187	38	510.395,031 637.219,9	17.24	38	510.395,031 637.219,9	39	510.383,362 637.213,471	13.323	39	510.383,362 637.213,471	40	510.368,916 637.202,835	17.939
40	510.368,916 637.202,835	41	510.352,882 637.193,072	18.772	41	510.352,882 637.193,072	42	510.340,5 637.185,055	14.751	42	510.340,5 637.185,055	43	510.335,34 637.180,451	6.915
43	510.335,34 637.180,451	44	510.325,736 637.172,196	12.664	44	510.325,736 637.172,196	45	510.323,831 637.170,536	2.527	45	510.323,831 637.170,536	46	510.310,548 637.142,099	31.386
46	510.310,548 637.142,099	47	510.310,907 637.140,663	1.48	47	510.310,907 637.140,663	48	510.299,779 637.086,458	55.335	48	510.299,779 637.086,458	49	510.292,958 637.038,715	48.228
49	510.292,958 637.038,715	50	510.285,779 636.988,819	50.41	50	510.285,779 636.988,819	51	510.271,718 636.941,969	48.915	51	510.271,718 636.941,969	52	510.229,504 636.885,682	70.358
52	510.229,504 636.885,682	53	510.222,037 636.877,641	10.973	53	510.222,037 636.877,641	54	510.170,92 636.841,744	62.462	54	510.170,92 636.841,744	55	510.150,243 636.828,821	24.383
55	510.150,243 636.828,821	56	510.091,726 636.782,603	74.568	56	510.091,726 636.782,603	57	510.048,783 636.756,311	50.352	57	510.048,783 636.756,311	58	510.004,087 636.738,783	48.01
58	510.004,087 636.738,783	59	509.969,607 636.732,03	35.135	59	509.969,607 636.732,03	60	509.967,402 636.732,581	2.273	60	509.967,402 636.732,581	61	509.915,021 636.708,688	57.573
61	509.915,021 636.708,688	62	509.913,183 636.706,115	3.162	62	509.913,183 636.706,115	63	509.914,637 636.707,012	1.708	63	509.914,637 636.707,012	64	509.895,499 636.689,39	26.015
64	509.895,499 636.689,39	65	509.872,525 636.657,042	39.676	65	509.872,525 636.657,042	66	509.859,476 636.629,657	30.335	66	509.859,476 636.629,657	67	509.837,047 636.595,656	40.732
67	509.837,047 636.595,656	68	509.784,679 636.591,717	52.516	68	509.784,679 636.591,717	69	509.751,08 636.594,876	33.747	69	509.751,08 636.594,876	70	509.735,859 636.592,291	15.439
70	509.735,859 636.592,291	71	509.682,157 636.557,83	63.808	71	509.682,157 636.557,83	72	509.641,953 636.527,964	50.083	72	509.641,953 636.527,964	73	509.607,492 636.513,605	37.333
73	509.607,492 636.513,605	74	509.649,707 636.515,615	42.263	74	509.649,707 636.515,615	75	509.722,649 636.519,061	73.023	75	509.722,649 636.519,061	76	509.751,08 636.518,487	28.437
76	509.751,08 636.518,487	77	509.786,402 636.515,041	35.49	77	509.786,402 636.515,041	78	509.826,032 636.508,436	40.177	78	509.826,032 636.508,436	79	509.845,848 636.502,979	20.554
79	509.845,848 636.502,979	80	509.872,268 636.486,585	31.093	80	509.872,268 636.486,585	81	509.958,318 636.421,056	108.16	81	509.958,318 636.421,056	82	509.999,085 636.400,433	45.687
82	509.999,085 636.400,433	83	510.037,33 636.374,732	46.078	83	510.037,33 636.374,732	84	510.100,923 636.339,995	72.462	84	510.100,923 636.339,995	85	510.132,535 636.318,859	38.027
85	510.132,535 636.318,859	86	510.189,201 636.271,33	73.96	86	510.189,201 636.271,33	87	510.224,822 636.312,051	54.102	87	510.224,822 636.312,051	88	510.256,793 636.354,679	53.285
88	510.256,793 636.354,679	89	510.302,225 636.397,867	62.684	89	510.302,225 636.397,867	90	510.321,295 636.424,79	32.993	90	510.321,295 636.424,79	91	510.337,561 636.471,905	49.844
91	510.337,561 636.471,905	92	510.364,484 636.510,606	47.145	92	510.364,484 636.510,606	93	510.390,802 636.483,343	37.893	93	510.390,802 636.483,343	94	510.405,669 636.456,297	30.863
94	510.405,669 636.456,297	95	510.406,735 636.484,705	28.428	95	510.406,735 636.484,705	96	510.408,734 636.484,63	2.0	96	510.408,734 636.484,63	97	510.404,942 636.383,578	101.123
97	510.404,942 636.383,578	98	510.399,872 636.269,588	114.103	98	510.399,872 636.269,588	99	510.379,617 636.213,915	59.243	99	510.379,617 636.213,915	100	510.371,423 636.157,687	56.822
100	510.371,423 636.157,687	101	510.382,785 636.095,869	62.853	101	510.382,785 636.095,869	102	510.378,333 636.033,613	62.415	102	510.378,333 636.033,613	103	510.369,412 635.985,855	48.584
103	510.369,412 635.985,855	104	510.343,169 635.934,035	58.086	104	510.343,169 635.934,035	105	510.249,902 635.863,017	117.228	105	510.249,902 635.863,017	106	510.219,002 635.839,986	38.539
106	510.219,002 635.839,986	107	510.192,877 635.816,5	35.13	107	510.192,877 635.816,5	108	510.165,302 635.791,594	37.158	108	510.165,302 635.791,594	109	510.157,28 635.759,64	32.946
109	510.157,28 635.759,64	110	510.145,355 635.731,352	30.699	110	510.145,355 635.731,352	111	510.116,257 635.672,54	65.617	111	510.116,257 635.672,54	112	510.096,114 635.646,141	33.206
112	510.096,114 635.646,141	113	510.074,6 635.622,423	32.022	113	510.074,6 635.622,423	114	510.045,984 635.601,67	35.349	114	510.045,984 635.601,67	115	510.031,123 635.593,459	16.979
115	510.031,123 635.593,459	116	509.994,556 635.575,497	40.74	116	509.994,556 635.575,497	117	509.972,195 635.567,449	23.765	117	509.972,195 635.567,449	118	509.947,419 635.558,717	26.27

Punct început	X / Y	Punct sfârșit	X / Y	Lungime segment	Punct început	X / Y	Punct sfârșit	X / Y	Lungime segment	Punct început	X / Y	Punct sfârșit	X / Y	Lungime segment
118	509.947,419 635.558,717	119	509.926,275 635.551,529	22.33 2	119	509.926,275 635.551,529	120	509.884,069 635.545,009	42.70 7	120	509.884,069 635.545,009	121	509.856,866 635.539,534	27.74 8
121	509.856,866 635.539,534	122	509.830,355 635.525,066	30.20 2	122	509.830,355 635.525,066	123	509.807,656 635.505,218	30.15 3	123	509.807,656 635.505,218	124	509.783,925 635.478,826	35.49 2
124	509.783,925 635.478,826	125	509.760,84 635.442,406	43.12	125	509.760,84 635.442,406	126	509.720,063 635.385,94	69.65	126	509.720,063 635.385,94	127	509.714,406 635.375,609	11.77 8
127	509.714,406 635.375,609	128	509.670,353 635.336,965	58.60 1	128	509.670,353 635.336,965	129	509.597,041 635.270,177	99.17 3	129	509.597,041 635.270,177	130	509.577,917 635.258,71	22.29 8
130	509.577,917 635.258,71	131	509.533,485 635.217,925	60.31 3	131	509.533,485 635.217,925	132	509.478,874 635.169,802	72.78 9	132	509.478,874 635.169,802	133	509.434,597 635.117,693	68.38
133	509.434,597 635.117,693	134	509.431,621 635.111,337	7.018	134	509.431,621 635.111,337	135	509.469,19 635.087,946	44.25 6	135	509.469,19 635.087,946	136	509.519,937 635.055,206	60.39 2
136	509.519,937 635.055,206	137	509.559,635 635.005,962	63.25 3	137	509.559,635 635.005,962	138	509.563,087 634.997,089	9.521	138	509.563,087 634.997,089	139	509.576,135 634.963,55	35.98 8
139	509.576,135 634.963,55	140	509.595,133 634.926,671	41.48 5	140	509.595,133 634.926,671	141	509.591,225 634.921,46	6.514	141	509.591,225 634.921,46	142	509.571,047 634.960,078	43.57 2
142	509.571,047 634.960,078	143	509.558,886 634.991,34	33.54 4	143	509.558,886 634.991,34	144	509.555,595 634.983,207	8.774	144	509.555,595 634.983,207	145	509.553,28 634.973,946	9.546
145	509.553,28 634.973,946	146	509.554,603 634.963,694	10.33 7	146	509.554,603 634.963,694	147	509.560,225 634.952,118	12.86 9	147	509.560,225 634.952,118	148	509.575,769 634.926,983	29.55 3
148	509.575,769 634.926,983	149	509.586,698 634.906,525	23.19 4	149	509.586,698 634.906,525	150	509.615,236 634.880,972	38.30 6	150	509.615,236 634.880,972	151	509.645,931 634.849,472	43.98 2
151	509.645,931 634.849,472	152	509.717,071 634.839,142	71.88 6	152	509.717,071 634.839,142	153	509.799,092 634.808,45	87.57 5	153	509.799,092 634.808,45	154	509.831,9 634.802,1	33.41 7
154	509.831,9 634.802,1	155	509.926,621 634.797,867	94.81 6	155	509.926,621 634.797,867	156	510.044,626 634.769,291	121.4 16	156	510.044,626 634.769,291	157	510.089,076 634.763,471	44.82 9
157	510.089,076 634.763,471	158	510.208,138 634.723,254	125.6 71	158	510.208,138 634.723,254	159	510.246,238 634.716,375	38.71 6	159	510.246,238 634.716,375	160	510.277,988 634.707,379	33.0
160	510.277,988 634.707,379	161	510.331,964 634.685,683	58.17 3	161	510.331,964 634.685,683	162	510.379,589 634.663,458	52.55 6	162	510.379,589 634.663,458	163	510.509,235 634.622,183	136.0 58
163	510.509,235 634.622,183	164	510.553,156 634.613,716	44.73	164	510.553,156 634.613,716	165	510.588,61 634.614,775	35.47	165	510.588,61 634.614,775	166	510.735,189 634.636,47	148.1 76
166	510.735,189 634.636,47	167	510.859,015 634.660,812	126.1 96	167	510.859,015 634.660,812	168	510.920,398 634.670,866	62.20 1	168	510.920,398 634.670,866	169	511.001,361 634.691,504	83.55 2
169	511.001,361 634.691,504	170	511.066,448 634.711,083	67.96 8	170	511.066,448 634.711,083	171	511.088,894 634.721,534	24.76	171	511.088,894 634.721,534	172	511.094,847 634.730,133	10.45 9
172	511.094,847 634.730,133	173	511.157,024 634.796,94	91.26 4	173	511.157,024 634.796,94	174	511.239,707 634.868,378	109.2 7	174	511.239,707 634.868,378	175	511.297,585 634.912,365	72.69 6
175	511.297,585 634.912,365	176	511.397,796 634.986,118	124.4 26	176	511.397,796 634.986,118	177	511.392,835 634.942,792	43.60 9	177	511.392,835 634.942,792	178	511.362,407 634.724,841	220.0 65
178	511.362,407 634.724,841	179	511.324,704 634.560,799	168.3 19	179	511.324,704 634.560,799	180	511.287,663 634.434,791	131.3 39	180	511.287,663 634.434,791	181	511.258,558 634.366,33	74.39 1
181	511.258,558 634.366,33	182	511.227,47 634.328,296	49.12 3	182	511.227,47 634.328,296	183	511.208,823 634.306,391	28.76 7	183	511.208,823 634.306,391	184	511.177,498 634.255,548	59.71 8
184	511.177,498 634.255,548	185	511.163,74 634.225,703	32.86 3	185	511.163,74 634.225,703	186	511.141,889 634.191,693	40.42 5	186	511.141,889 634.191,693	187	511.119,982 634.169,309	31.32
187	511.119,982 634.169,309	188	511.086,793 634.149,963	38.41 6	188	511.086,793 634.149,963	189	511.043,521 634.138,643	44.72 8	189	511.043,521 634.138,643	190	511.043,507 634.138,639	0.015
190	511.043,507 634.138,639	191	511.015,356 634.091,649	54.77 7	191	511.015,356 634.091,649	192	510.983,606 634.032,7	66.95 6	192	510.983,606 634.032,7	193	510.927,408 633.975,338	80.30 3
193	510.927,408 633.975,338	194	510.901,479 633.935,121	47.85 1	194	510.901,479 633.935,121	195	510.890,26 633.926,337	14.24 9	195	510.890,26 633.926,337	196	510.881,053 633.921,575	10.36 6
196	510.881,053 633.921,575	197	510.866,342 633.917,447	15.27 9	197	510.866,342 633.917,447	198	510.837,344 633.911,944	29.51 6	198	510.837,344 633.911,944	199	510.808,98 633.910,779	28.38 8
199	510.808,98 633.910,779	200	510.785,379 633.913,002	23.70 5	200	510.785,379 633.913,002	201	510.768,975 633.912,579	16.40 9	201	510.768,975 633.912,579	202	510.743,469 633.908,769	25.78 9
202	510.743,469 633.908,769	203	510.723,149 633.904,641	20.73 5	203	510.723,149 633.904,641	204	510.712,248 633.901,678	11.29 7	204	510.712,248 633.901,678	205	510.670,973 633.887,073	43.78 3
205	510.670,973 633.887,073	206	510.648,325 633.881,887	23.23 4	206	510.648,325 633.881,887	207	510.623,877 633.878,712	24.65 3	207	510.623,877 633.878,712	208	510.609,907 633.875,537	14.32 6
208	510.609,907 633.875,537	209	510.599,641 633.871,939	10.87 8	209	510.599,641 633.871,939	210	510.588,529 633.866,012	12.59 4	210	510.588,529 633.866,012	211	510.571,172 633.835,003	35.53 6
211	510.571,172 633.835,003	212	510.553,71 633.810,132	30.38 9	212	510.553,71 633.810,132	213	510.538,046 633.793,304	22.99	213	510.538,046 633.793,304	214	510.514,162 633.773,939	30.74 8
214	510.514,162 633.773,939	215	510.563,375 633.753,83	53.16 3	215	510.563,375 633.753,83	216	510.638,781 633.713,481	85.52 3	216	510.638,781 633.713,481	217	510.666,165 633.691,256	35.26 8



Punct început	X / Y	Punct sfârșit	X / Y	Lungime segment	Punct început	X / Y	Punct sfârșit	X / Y	Lungime segment	Punct început	X / Y	Punct sfârșit	X / Y	Lungime segment
217	510.666,165 633.691,256	218	510.681,247 633.671,942	24.505	218	510.681,247 633.671,942	219	510.698,18 633.646,012	30.969	219	510.698,18 633.646,012	220	510.791,975 633.571,929	119.523
220	510.791,975 633.571,929	221	510.840,262 633.533,961	61.426	221	510.840,262 633.533,961	222	510.964,881 633.438,182	157.174	222	510.964,881 633.438,182	223	511.030,762 633.406,167	73.248
223	511.030,762 633.406,167	224	511.028,055 633.401,158	5.694	224	511.028,055 633.401,158	225	511.029,325 633.335,435	65.735	225	511.029,325 633.335,435	226	511.032,5 633.273,417	62.099
226	511.032,5 633.273,417	227	511.039,802 633.209,493	64.34	227	511.039,802 633.209,493	228	511.062,768 633.124,721	87.828	228	511.062,768 633.124,721	229	511.064,103 633.085,061	39.682
229	511.064,103 633.085,061	230	511.070,241 633.077,864	9.459	230	511.070,241 633.077,864	231	511.147,5 633.029,604	91.093	231	511.147,5 633.029,604	232	511.171,538 633.020,272	25.786
232	511.171,538 633.020,272	233	511.190,852 633.019,214	19.343	233	511.190,852 633.019,214	234	511.275,784 633.005,985	85.956	234	511.275,784 633.005,985	235	511.432,946 632.974,036	160.377
235	511.432,946 632.974,036	236	511.488,985 632.961,336	57.46	236	511.488,985 632.961,336	237	511.534,925 632.958,56	46.024	237	511.534,925 632.958,56	238	511.745,585 633.050,422	229.818
238	511.745,585 633.050,422	239	511.752,021 633.065,071	16.0	239	511.752,021 633.065,071	240	511.781,763 633.094,59	41.904	240	511.781,763 633.094,59	241	511.821,391 633.131,642	54.252
241	511.821,391 633.131,642	242	511.838,527 633.135,374	17.538	242	511.838,527 633.135,374	243	511.866,271 633.126,218	29.216	243	511.866,271 633.126,218	244	511.923,66 633.123,669	57.446
244	511.923,66 633.123,669	245	511.998,567 633.131,901	75.358	245	511.998,567 633.131,901	246	512.039,884 633.170,87	56.795	246	512.039,884 633.170,87	247	512.032,035 633.198,447	28.672
247	512.032,035 633.198,447	248	512.010,902 633.217,413	28.396	248	512.010,902 633.217,413	249	512.001,549 633.229,158	15.014	249	512.001,549 633.229,158	250	511.998,438 633.244,506	15.66
250	511.998,438 633.244,506	251	512.004,035 633.258,988	15.526	251	512.004,035 633.258,988	252	512.021,197 633.271,6	21.298	252	512.021,197 633.271,6	253	512.028,241 633.282,979	13.383
253	512.028,241 633.282,979	254	512.034,744 633.304,112	22.111	254	512.034,744 633.304,112	255	512.045,783 633.319,571	18.996	255	512.045,783 633.319,571	256	512.061,838 633.326,871	17.637
256	512.061,838 633.326,871	257	512.114,057 633.338,631	53.527	257	512.114,057 633.338,631	258	512.165,21 633.367,242	58.611	258	512.165,21 633.367,242	259	512.192,52 633.386,316	33.311
259	512.192,52 633.386,316	260	512.208,052 633.396,561	18.607	260	512.208,052 633.396,561	261	512.219,843 633.399,336	12.113	261	512.219,843 633.399,336	262	512.227,007 633.387,687	13.676
262	512.227,007 633.387,687	263	512.218,097 633.372,011	18.031	263	512.218,097 633.372,011	264	512.194,254 633.333,429	45.355	264	512.194,254 633.333,429	265	512.198,57 633.304,206	29.54
265	512.198,57 633.304,206	266	512.206,383 633.279,566	25.849	266	512.206,383 633.279,566	267	512.222,61 633.248,015	35.479	267	512.222,61 633.248,015	268	512.238,235 633.231,488	22.744
268	512.238,235 633.231,488	269	512.266,481 633.226,68	28.652	269	512.266,481 633.226,68	270	512.292,924 633.231,187	26.824	270	512.292,924 633.231,187	271	512.305,545 633.218,867	17.637
271	512.305,545 633.218,867	272	512.313,958 633.201,739	19.083	272	512.313,958 633.201,739	273	512.249,954 633.162,375	75.14	273	512.249,954 633.162,375	274	512.231,88 633.150,266	21.755
274	512.231,88 633.150,266	275	512.220,8 633.137,765	16.705	275	512.220,8 633.137,765	276	512.222,835 633.124,602	13.319	276	512.222,835 633.124,602	277	512.235,787 633.109,06	20.231
277	512.235,787 633.109,06	278	512.264,409 633.106,515	28.735	278	512.264,409 633.106,515	279	512.301,624 633.095,353	38.853	279	512.301,624 633.095,353	280	512.316,717 633.085,365	18.099
280	512.316,717 633.085,365	281	512.346,902 633.054,513	43.162	281	512.346,902 633.054,513	282	512.347,346 633.031,431	23.086	282	512.347,346 633.031,431	283	512.310,609 633.035,643	36.978
283	512.310,609 633.035,643	284	512.286,309 633.027,435	25.649	284	512.286,309 633.027,435	285	512.255,236 633.020,555	31.826	285	512.255,236 633.020,555	286	512.227,936 633.013,453	28.209
286	512.227,936 633.013,453	287	512.202,412 633.010,345	25.713	287	512.202,412 633.010,345	288	512.173,759 633.002,757	29.641	288	512.173,759 633.002,757	289	512.146,77 632.995,832	27.863
289	512.146,77 632.995,832	290	512.108,949 632.986,422	38.974	290	512.108,949 632.986,422	291	512.082,309 632.983,158	26.839	291	512.082,309 632.983,158	292	512.062,138 632.992,96	22.427
292	512.062,138 632.992,96	293	512.039,9 633.013,315	30.147	293	512.039,9 633.013,315	294	512.012,2 633.048,543	44.814	294	512.012,2 633.048,543	295	511.993,734 633.057,634	20.583
295	511.993,734 633.057,634	296	511.942,225 633.061,474	51.652	296	511.942,225 633.061,474	297	511.852,548 633.067,108	89.854	297	511.852,548 633.067,108	298	511.813,578 633.059,126	39.779
298	511.813,578 633.059,126	299	511.754,241 633.042,21	61.701	299	511.754,241 633.042,21	300	511.745,589 633.050,418	11.926	300	511.745,589 633.050,418	301	511.534,925 632.958,554	229.822
301	511.534,925 632.958,554	302	511.535,322 632.949,432	9.131	302	511.535,322 632.949,432	303	511.464,281 632.837,116	132.897	303	511.464,281 632.837,116	304	511.468,25 632.775,997	61.248
304	511.468,25 632.775,997	305	511.474,997 632.511,281	264.802	305	511.474,997 632.511,281	306	511.468,864 632.392,008	119.431	306	511.468,864 632.392,008	307	511.462,962 632.357,062	35.441
307	511.462,962 632.357,062	308	511.476,297 632.338,012	23.253	308	511.476,297 632.338,012	309	511.498,946 632.313,035	33.717	309	511.498,946 632.313,035	310	511.513,339 632.300,123	19.336
310	511.513,339 632.300,123	311	511.530,061 632.282,132	24.562	311	511.530,061 632.282,132	312	511.544,666 632.270,49	18.677	312	511.544,666 632.270,49	313	511.571,336 632.255,673	30.51
313	511.571,336 632.255,673	314	511.600,334 632.240,433	32.759	314	511.600,334 632.240,433	315	511.633,989 632.223,923	37.487	315	511.633,989 632.223,923	316	511.653,463 632.212,917	22.369

Punct început	X / Y	Punct sfârșit	X / Y	Lungime segment	Punct început	X / Y	Punct sfârșit	X / Y	Lungime segment	Punct început	X / Y	Punct sfârșit	X / Y	Lungime segment
316	511.653,463 632.212,917	317	511.663,623 632.209,318	10.779	317	511.663,623 632.209,318	318	511.675,264 632.206,143	12.066	318	511.675,264 632.206,143	319	511.687,541 632.202,122	12.919
319	511.687,541 632.202,122	320	511.701,088 632.195,56	15.053	320	511.701,088 632.195,56	321	511.714,423 632.184,765	17.157	321	511.714,423 632.184,765	322	511.724,794 632.175,875	13.66
322	511.724,794 632.175,875	323	511.736,859 632.162,963	17.672	323	511.736,859 632.162,963	324	511.749,771 632.149,628	18.562	324	511.749,771 632.149,628	325	511.763,379 632.139,177	17.158
325	511.763,379 632.139,177	326	511.779,519 632.126,477	20.538	326	511.779,519 632.126,477	327	511.791,028 632.118,936	13.759	327	511.791,028 632.118,936	328	511.803,729 632.107,956	16.789
328	511.803,729 632.107,956	329	511.812,327 632.097,241	13.738	329	511.812,327 632.097,241	330	511.816,958 632.092,809	6.41	330	511.816,958 632.092,809	331	511.825,97 632.079,389	16.165
331	511.825,97 632.079,389	332	511.832,32 632.068,276	12.799	332	511.832,32 632.068,276	333	511.835,495 632.043,935	24.547	333	511.835,495 632.043,935	334	511.836,553 632.033,087	10.899
334	511.836,553 632.033,087	335	511.840,541 632.027,524	6.845	335	511.840,541 632.027,524	336	511.846,607 632.019,064	10.41	336	511.846,607 632.019,064	337	511.857,984 632.009,01	15.183
337	511.857,984 632.009,01	338	511.870,949 631.998,691	16.57	338	511.870,949 631.998,691	339	511.883,628 631.991,753	14.453	339	511.883,628 631.991,753	340	511.894,581 631.985,372	12.676
340	511.894,581 631.985,372	341	511.903,842 631.980,822	10.318	341	511.903,842 631.980,822	342	511.919,717 631.971,297	18.513	342	511.919,717 631.971,297	343	511.934,957 631.965,793	16.203
343	511.934,957 631.965,793	344	511.948,927 631.960,925	14.794	344	511.948,927 631.960,925	345	511.959,722 631.957,538	11.314	345	511.959,722 631.957,538	346	511.968,612 631.953,728	9.672
346	511.968,612 631.953,728	347	511.975,809 631.948,437	8.933	347	511.975,809 631.948,437	348	511.983,429 631.941,452	10.337	348	511.983,429 631.941,452	349	511.989,355 631.938,7	6.534
349	511.989,355 631.938,7	350	512.000,997 631.938,065	11.659	350	512.000,997 631.938,065	351	512.009,252 631.938,7	8.279	351	512.009,252 631.938,7	352	512.013,584 631.938,7	4.332
352	512.013,584 631.938,7	353	512.024,28 631.938,7	10.696	353	512.024,28 631.938,7	354	512.040,367 631.935,313	16.44	354	512.040,367 631.935,313	355	512.041,949 631.934,701	1.696
355	512.041,949 631.934,701	356	512.046,929 631.932,773	5.34	356	512.046,929 631.932,773	357	512.057,935 631.929,598	11.455	357	512.057,935 631.929,598	358	512.076,562 631.927,693	18.724
358	512.076,562 631.927,693	359	512.092,226 631.924,73	15.942	359	512.092,226 631.924,73	360	512.109,794 631.921,555	17.853	360	512.109,794 631.921,555	361	512.122,494 631.917,322	13.387
361	512.122,494 631.917,322	362	512.152,551 631.906,315	32.009	362	512.152,551 631.906,315	363	512.177,739 631.896,578	27.005	363	512.177,739 631.896,578	364	512.210,971 631.882,82	35.967
364	512.210,971 631.882,82	365	512.231,291 631.874,988	21.777	365	512.231,291 631.874,988	366	512.253,728 631.864,616	24.718	366	512.253,728 631.864,616	367	512.265,158 631.858,478	12.974
367	512.265,158 631.858,478	368	512.281,668 631.851,493	17.927	368	512.281,668 631.851,493	369	512.291,616 631.847,683	10.653	369	512.291,616 631.847,683	370	512.299,871 631.849,165	8.387
370	512.299,871 631.849,165	371	512.311,513 631.850,011	11.673	371	512.311,513 631.850,011	372	512.339,029 631.849,588	27.519	372	512.339,029 631.849,588	373	512.390,676 631.845,143	51.838
373	512.390,676 631.845,143	374	512.426,448 631.841,968	35.913	374	512.426,448 631.841,968	375	512.480,211 631.838,581	53.87	375	512.480,211 631.838,581	376	512.515,56 631.835,618	35.473
376	512.515,56 631.835,618	377	512.518,193 631.835,37	2.645	377	512.518,193 631.835,37	378	512.558,317 631.831,596	40.301	378	512.558,317 631.831,596	379	512.560,075 631.830,424	2.113
379	512.560,075 631.830,424	380	512.564,032 631.827,786	4.756	380	512.564,032 631.827,786	381	512.583,717 631.805,985	29.373	381	512.583,717 631.805,985	382	512.607,635 631.777,621	37.102
382	512.607,635 631.777,621	383	512.626,897 631.754,126	30.382	383	512.626,897 631.754,126	384	512.648,487 631.733,806	29.648	384	512.648,487 631.733,806	385	512.667,325 631.714,121	27.246
385	512.667,325 631.714,121	386	512.672,309 631.708,451	7.549	386	512.672,309 631.708,451	387	512.702,674 631.673,904	45.995	387	512.702,674 631.673,904	388	512.735,482 631.637,498	49.008
388	512.735,482 631.637,498	389	512.762,152 631.608,711	39.243	389	512.762,152 631.608,711	390	512.784,589 631.582,041	34.853	390	512.784,589 631.582,041	391	512.816,974 631.547,962	47.012
391	512.816,974 631.547,962	392	512.847,03 631.514,096	45.28	392	512.847,03 631.514,096	393	512.908,837 631.444,246	93.269	393	512.908,837 631.444,246	394	512.952,864 631.394,715	66.27
394	512.952,864 631.394,715	395	512.997,102 631.344,339	67.043	395	512.997,102 631.344,339	396	513.023,349 631.315,129	39.27	396	513.023,349 631.315,129	397	513.045,363 631.291,21	32.507
397	513.045,363 631.291,21	398	513.053,547 631.358,981	68.263	398	513.053,547 631.358,981	399	513.064,906 631.407,143	49.483	399	513.064,906 631.407,143	400	513.062,959 631.484,397	77.279
400	513.062,959 631.484,397	401	513.097,214 631.541,095	66.242	401	513.097,214 631.541,095	402	513.104,135 631.552,551	13.384	402	513.104,135 631.552,551	403	513.121,174 631.664,011	112.755
403	513.121,174 631.664,011	404	513.123,326 631.784,676	120.684	404	513.123,326 631.784,676	405	513.118,328 631.816,027	31.747	405	513.118,328 631.816,027	406	513.078,45 631.903,712	96.327
406	513.078,45 631.903,712	407	513.050,378 631.992,036	92.678	407	513.050,378 631.992,036	408	513.041,478 632.043,387	52.117	408	513.041,478 632.043,387	409	513.024,607 632.109,689	68.415
409	513.024,607 632.109,689	410	513.020,552 632.144,391	34.938	410	513.020,552 632.144,391	411	513.017,635 632.174,679	30.428	411	513.017,635 632.174,679	412	513.012,7 632.204,07	29.802
412	513.012,7 632.204,07	413	513.004,46 632.227,91	25.224	413	513.004,46 632.227,91	414	512.997,165 632.276,698	49.33	414	512.997,165 632.276,698	415	512.989,716 632.336,293	60.059

Punct început	X / Y	Punct sfârșit	X / Y	Lungime segment	Punct început	X / Y	Punct sfârșit	X / Y	Lungime segment	Punct început	X / Y	Punct sfârșit	X / Y	Lungime segment
415	512.989,716 632.336,293	416	512.984,229 632.389,244	53.235	416	512.984,229 632.389,244	417	512.970,901 632.450,413	62.604	417	512.970,901 632.450,413	418	512.973,777 632.520,568	70.214
418	512.973,777 632.520,568	419	512.937,806 632.579,321	68.89	419	512.937,806 632.579,321	420	512.931,146 632.610,871	32.245	420	512.931,146 632.610,871	421	512.927,427 632.632,198	21.649
421	512.927,427 632.632,198	422	512.896,69 632.667,647	46.919	422	512.896,69 632.667,647	423	512.867,996 632.679,62	31.092	423	512.867,996 632.679,62	424	512.861,546 632.696,447	18.021
424	512.861,546 632.696,447	425	512.866,674 632.745,706	49.525	425	512.866,674 632.745,706	426	512.818,592 632.884,785	147.156	426	512.818,592 632.884,785	427	512.811,322 632.979,292	94.786
427	512.811,322 632.979,292	428	512.799,963 633.023,365	45.513	428	512.799,963 633.023,365	429	512.763,816 633.089,064	74.986	429	512.763,816 633.089,064	430	512.720,462 633.131,562	60.71
430	512.720,462 633.131,562	431	512.577,924 633.254,551	188.264	431	512.577,924 633.254,551	432	512.538,486 633.312,831	70.37	432	512.538,486 633.312,831	433	512.483,868 633.449,432	147.115
433	512.483,868 633.449,432	434	512.415,171 633.553,819	124.964	434	512.415,171 633.553,819	435	512.311,856 633.746,905	218.989	435	512.311,856 633.746,905	436	512.259,227 633.873,359	136.969
436	512.259,227 633.873,359	437	512.256,009 633.964,968	91.666	437	512.256,009 633.964,968	438	512.260,391 634.050,416	85.56	438	512.260,391 634.050,416	439	512.272,259 634.132,019	82.462
439	512.272,259 634.132,019	440	512.135,1 634.414,407	313.936	440	512.135,1 634.414,407	441	511.989,872 634.773,442	387.295	441	511.989,872 634.773,442	442	511.850,653 634.945,121	221.033
442	511.850,653 634.945,121	443	511.804,18 635.076,794	139.634	443	511.804,18 635.076,794	444	511.533,088 635.167,158	285.756	444	511.533,088 635.167,158	445	511.393,669 635.314,322	202.719
445	511.393,669 635.314,322	446	511.259,414 635.474,395	208.92	446	511.259,414 635.474,395	447	511.112,25 635.649,96	229.086	447	511.112,25 635.649,96	448	511.277,487 635.952,033	344.313
448	511.277,487 635.952,033	449	511.177,764 636.154,384	225.589	449	511.177,764 636.154,384	450	511.068,843 636.416,601	283.939	450	511.068,843 636.416,601	451	510.972,025 636.715,124	313.831
451	510.972,025 636.715,124	452	511.028,502 636.965,239	256.412	452	511.028,502 636.965,239	1	510.879,415 637.135,472	226.288					

\*\* Lungimile segmentelor sunt determinate în planul de proiecție Stereo 70 și sunt rotunjite la 1 milimetru.

\*\*\* Distanța dintre puncte este formată din segmente cumulate ce sunt mai mici decât valoarea 1 milimetru.



**DATE DESPRE IMOBILUL NR. 4033**

Oficiul de Cadastru și Publicitate Imobiliară SUCEAVA  
Biroul de Cadastru și Publicitate Imobiliară Vatra Dornei

**A. Partea I. Descrierea imobilului**

TEREN Extravilan

Adresa: Jud. Suceava

Nr. Crt	Nr cadastral Nr. topografic	Suprafața* (mp)	Observații / Referințe
A1		99.000	Sector cadastral:47 Teren neimprejmuit;

**B. Partea II. Proprietari și acte**

Inscrieri privitoare la dreptul de proprietate și alte drepturi reale	Referințe
/	
Act Normativ nr. 451, din 04/05/2011 emis de GUVERNUL ROMANIEI (anexa 1, pozitia 192);	
B1	A1
Intabulare, drept de PROPRIETATE, dobandit prin Lege, cota actuala 1/1, cota initiala 1/1	
1) COMUNA JOSENI BARGAULUI, CIF:4347429, DOMENIU PUBLIC	

**C. Partea III. SARCINI .**

Inscrieri privind dezmembramintele dreptului de proprietate, drepturi reale de garanție și sarcini	Referințe
NU SUNT	

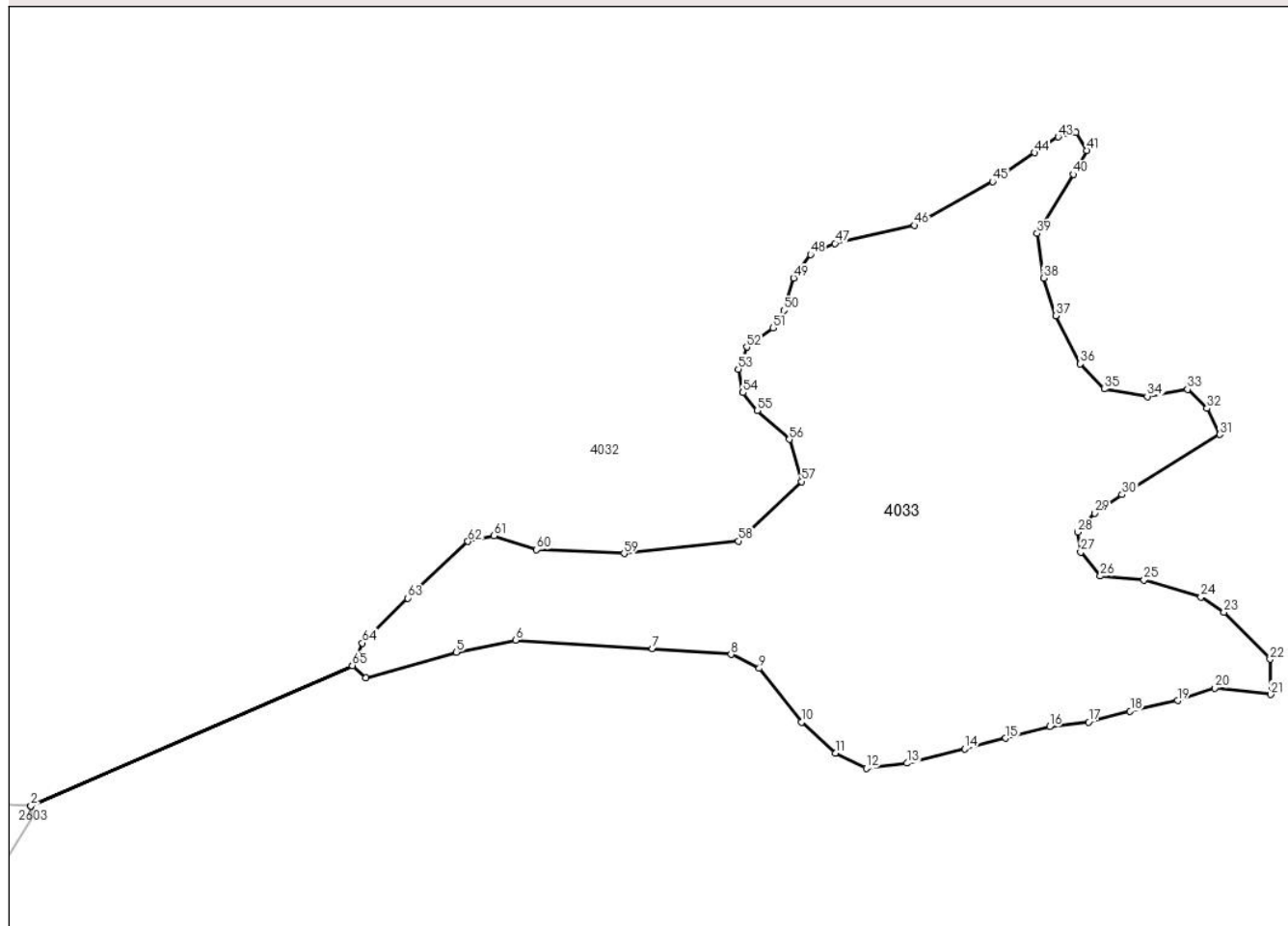
## Anexa Nr. 1 La Partea I

## Teren

Nr cadastral	Suprafața (mp)*	Observații / Referințe
	99.000	

\* Suprafața este determinată în planul de proiecție Stereo 70.

## DETALII LINIARE IMOBIL



## Date referitoare la teren

Crt	Categorie folosință	Intravilan	Suprafața (mp)	Tarla	Parcelă	Nr. topo	Observații / Referințe
1	pasune	NU	99.000	-	-	-	

## Lungime Segmente

1) Valorile lungimilor segmentelor sunt obținute din proiecție în plan.

Punct început	X / Y	Punct sfârșit	X / Y	Lungime segment
1	511.534,925 632.958,56	2	511.534,925 632.958,554	0.006
4	511.754,241 633.042,21	5	511.813,578 633.059,126	61.70 1
7	511.942,225 633.061,474	8	511.993,734 633.057,634	51.65 2
10	512.039,9 633.013,315	11	512.062,138 632.992,96	30.14 7
13	512.108,949 632.986,422	14	512.146,77 632.995,832	38.97 4
16	512.202,412 633.010,345	17	512.227,936 633.013,453	25.71 3
2	511.534,925 632.958,554	3	511.745,589 633.050,418	229.8 22
5	511.813,578 633.059,126	6	511.852,548 633.067,108	39.77 9
8	511.993,734 633.057,634	9	512.012,2 633.048,543	20.58 3
11	512.062,138 632.992,96	12	512.082,309 632.983,158	22.42 7
14	512.146,77 632.995,832	15	512.173,759 633.002,757	27.86 3
17	512.227,936 633.013,453	18	512.255,236 633.020,555	28.20 9
3	511.745,589 633.050,418	4	511.754,241 633.042,21	11.92 6
6	511.852,548 633.067,108	7	511.942,225 633.061,474	89.85 4
9	512.012,2 633.048,543	10	512.039,9 633.013,315	44.81 4
12	512.082,309 632.983,158	13	512.108,949 632.986,422	26.83 9
15	512.173,759 633.002,757	16	512.202,412 633.010,345	29.64 1
18	512.255,236 633.020,555	19	512.286,309 633.027,435	31.82 6

Punct început	X / Y	Punct sfârșit	X / Y	Lungime segment	Punct început	X / Y	Punct sfârșit	X / Y	Lungime segment	Punct început	X / Y	Punct sfârșit	X / Y	Lungime segment
19	512.286,309 633.027,435	20	512.310,609 633.035,643	25.649	20	512.310,609 633.035,643	21	512.347,346 633.031,431	36.978	21	512.347,346 633.031,431	22	512.346,902 633.054,513	23.086
22	512.346,902 633.054,513	23	512.316,717 633.085,365	43.162	23	512.316,717 633.085,365	24	512.301,624 633.095,353	18.099	24	512.301,624 633.095,353	25	512.264,409 633.106,515	38.853
25	512.264,409 633.106,515	26	512.235,787 633.109,06	28.735	26	512.235,787 633.109,06	27	512.222,835 633.124,602	20.231	27	512.222,835 633.124,602	28	512.220,8 633.137,765	13.319
28	512.220,8 633.137,765	29	512.231,88 633.150,266	16.705	29	512.231,88 633.150,266	30	512.249,954 633.162,375	21.755	30	512.249,954 633.162,375	31	512.313,958 633.201,739	75.14
31	512.313,958 633.201,739	32	512.305,545 633.218,867	19.083	32	512.305,545 633.218,867	33	512.292,924 633.231,187	17.637	33	512.292,924 633.231,187	34	512.266,481 633.226,68	26.824
34	512.266,481 633.226,68	35	512.238,235 633.231,488	28.652	35	512.238,235 633.231,488	36	512.222,61 633.248,015	22.744	36	512.222,61 633.248,015	37	512.206,383 633.279,566	35.479
37	512.206,383 633.279,566	38	512.198,57 633.304,206	25.849	38	512.198,57 633.304,206	39	512.194,254 633.333,429	29.54	39	512.194,254 633.333,429	40	512.218,097 633.372,011	45.355
40	512.218,097 633.372,011	41	512.227,007 633.387,687	18.031	41	512.227,007 633.387,687	42	512.219,843 633.399,336	13.676	42	512.219,843 633.399,336	43	512.208,052 633.396,561	12.113
43	512.208,052 633.396,561	44	512.192,52 633.386,316	18.607	44	512.192,52 633.386,316	45	512.165,21 633.367,242	33.311	45	512.165,21 633.367,242	46	512.114,057 633.338,631	58.611
46	512.114,057 633.338,631	47	512.061,838 633.326,871	53.527	47	512.061,838 633.326,871	48	512.045,783 633.319,571	17.637	48	512.045,783 633.319,571	49	512.034,744 633.304,112	18.996
49	512.034,744 633.304,112	50	512.028,241 633.282,979	22.111	50	512.028,241 633.282,979	51	512.021,197 633.271,6	13.383	51	512.021,197 633.271,6	52	512.004,035 633.258,988	21.298
52	512.004,035 633.258,988	53	511.998,438 633.244,506	15.526	53	511.998,438 633.244,506	54	512.001,549 633.229,158	15.66	54	512.001,549 633.229,158	55	512.010,902 633.217,413	15.014
55	512.010,902 633.217,413	56	512.032,035 633.198,447	28.396	56	512.032,035 633.198,447	57	512.039,884 633.170,87	28.672	57	512.039,884 633.170,87	58	511.998,567 633.131,901	56.795
58	511.998,567 633.131,901	59	511.923,66 633.123,669	75.358	59	511.923,66 633.123,669	60	511.866,271 633.126,218	57.446	60	511.866,271 633.126,218	61	511.838,527 633.135,374	29.216
61	511.838,527 633.135,374	62	511.821,391 633.131,642	17.538	62	511.821,391 633.131,642	63	511.781,763 633.094,59	54.252	63	511.781,763 633.094,59	64	511.752,021 633.065,071	41.904
64	511.752,021 633.065,071	65	511.745,585 633.050,422	16.0	65	511.745,585 633.050,422	1	511.534,925 632.958,56	229.818					

\*\* Lungimile segmentelor sunt determinate în planul de proiecție Stereo 70 și sunt rotunjite la 1 milimetru.

\*\*\* Distanța dintre puncte este formată din segmente cumulate ce sunt mai mici decât valoarea 1 milimetru.





**DATE DESPRE IMOBILUL NR. 4034**

Oficiul de Cadastru și Publicitate Imobiliară SUCEAVA  
 Biroul de Cadastru și Publicitate Imobiliară Vatra Dornei

**A. Partea I. Descrierea imobilului**

TEREN Extravilan

Adresa: Jud. Suceava

Nr. Crt	Nr cadastral Nr. topografic	Suprafața* (mp)	Observații / Referințe
A1		99.120	Sector cadastral:47 Teren neimprejmuit;

**B. Partea II. Proprietari și acte**

Inscrieri privitoare la dreptul de proprietate și alte drepturi reale		Referințe
/		
Act Administrativ nr. CF I MURESENI BARGAULUI, p. IV, din 01/01/2023 emis de CF OCPI BISTRITA NASAUD (data conventionala);		
B1	Intabulare, drept de PROPRIETATE, dobandit prin Lege, cota actuala 1/1, cota initiala 1/1 1) COMUNA JOSENI BARGAULUI, CIF:4347429	A1

**C. Partea III. SARCINI .**

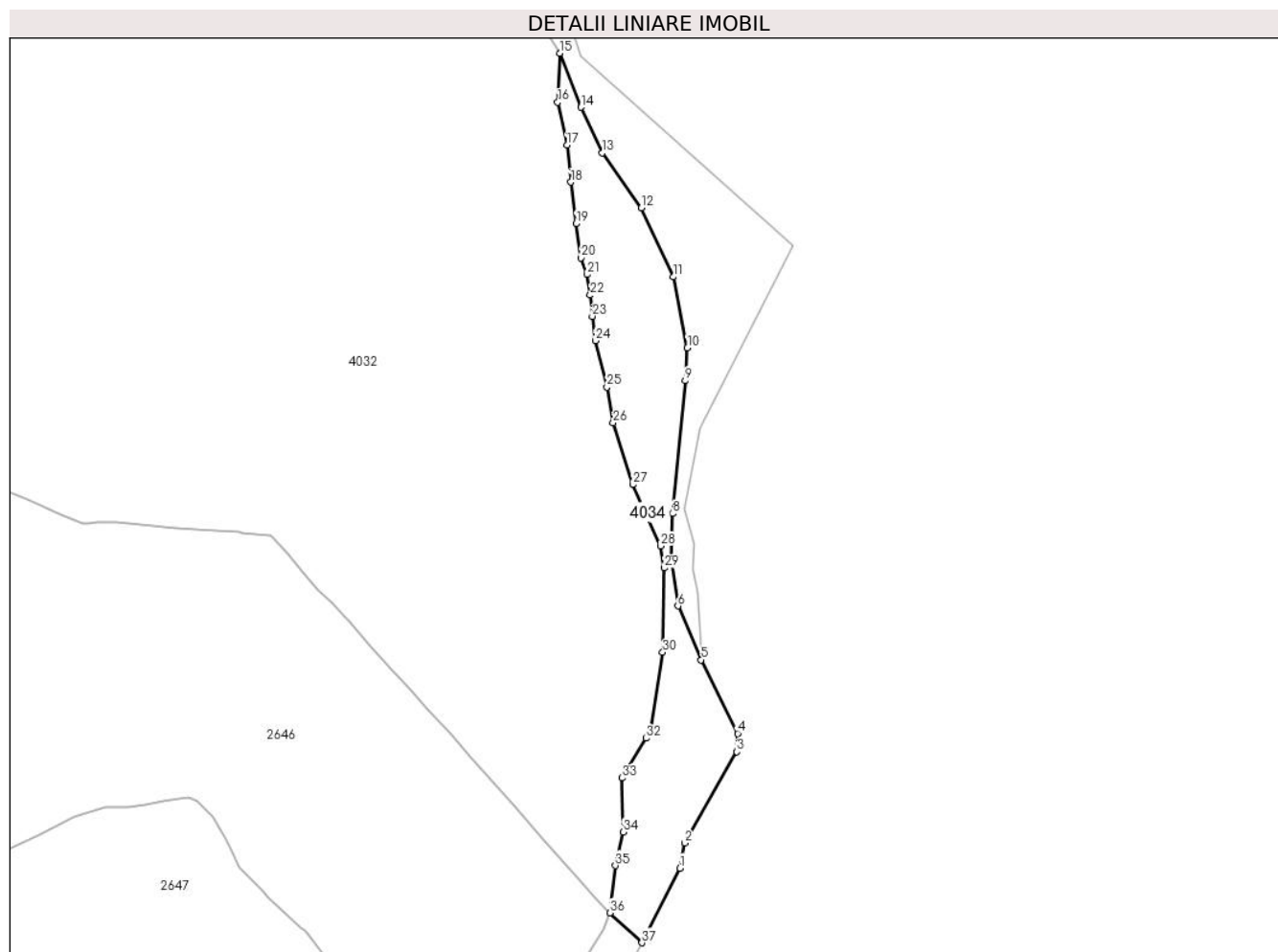
Inscrieri privind dezmembramintele dreptului de proprietate, drepturi reale de garanție și sarcini	Referințe
NU SUNT	

## Anexa Nr. 1 La Partea I

## Teren

Nr cadastral	Suprafața (mp)*	Observații / Referințe
	99.120	

\* Suprafața este determinată în planul de proiecție Stereo 70.



## Date referitoare la teren

Crt	Categorie folosință	Intravilan	Suprafața (mp)	Tarla	Parcelă	Nr. topo	Observații / Referințe
1	pasune	NU	99.120	-	-	-	

## Lungime Segmente

1) Valorile lungimilor segmentelor sunt obținute din proiecție în plan.

Punct început	X / Y	Punct sfârșit	X / Y	Lungime segment (** (m)	Punct început	X / Y	Punct sfârșit	X / Y	Lungime segment (** (m)
1	513.145,746 631.355,214	2	513.152,543 631.391,464	36.882	2	513.152,543 631.391,464	3	513.227,309 631.521,737	150.203
3	513.227,309 631.521,737	4	513.228,442 631.547,792	26.08	4	513.228,442 631.547,792	5	513.176,332 631.653,144	117.535
5	513.176,332 631.653,144	6	513.142,969 631.730,271	84.034	6	513.142,969 631.730,271	7	513.133,767 631.797,753	68.107
7	513.133,767 631.797,753	8	513.135,081 631.862,168	64.428	8	513.135,081 631.862,168	9	513.153,221 632.052,278	190.973
9	513.153,221 632.052,278	10	513.156,507 632.099,384	47.22	10	513.156,507 632.099,384	11	513.136,641 632.200,729	103.274

Punct început	X / Y	Punct sfârșit	X / Y	Lungime segment (** (m)
11	513.136,641 632.200,729	12	513.090,778 632.299,311	108.728
13	513.034,91 632.378,185	14	513.004,099 632.443,229	71.972
15	512.973,777 632.520,568	16	512.970,901 632.450,413	70.214
17	512.984,229 632.389,244	18	512.989,716 632.336,293	53.235
19	512.997,165 632.276,698	20	513.004,46 632.227,91	49.33
21	513.012,7 632.204,07	22	513.017,635 632.174,679	29.802
23	513.020,552 632.144,391	24	513.024,607 632.109,689	34.938
25	513.041,478 632.043,387	26	513.050,378 631.992,036	52.117
27	513.078,45 631.903,712	28	513.118,328 631.816,027	96.327
29	513.123,326 631.784,676	30	513.121,174 631.664,011	120.684
31	513.104,135 631.552,551	32	513.097,214 631.541,095	13.384
33	513.062,959 631.484,397	34	513.064,906 631.407,143	77.279
35	513.053,547 631.358,981	36	513.045,363 631.291,21	68.263
37	513.091,416 631.248,643	1	513.145,746 631.355,214	119.621

Punct început	X / Y	Punct sfârșit	X / Y	Lungime segment (** (m)
12	513.090,778 632.299,311	13	513.034,91 632.378,185	96.656
14	513.004,099 632.443,229	15	512.973,777 632.520,568	83.071
16	512.970,901 632.450,413	17	512.984,229 632.389,244	62.604
18	512.989,716 632.336,293	19	512.997,165 632.276,698	60.059
20	513.004,46 632.227,91	21	513.012,7 632.204,07	25.224
22	513.017,635 632.174,679	23	513.020,552 632.144,391	30.428
24	513.024,607 632.109,689	25	513.041,478 632.043,387	68.415
26	513.050,378 631.992,036	27	513.078,45 631.903,712	92.678
28	513.118,328 631.816,027	29	513.123,326 631.784,676	31.747
30	513.121,174 631.664,011	31	513.104,135 631.552,551	112.755
32	513.097,214 631.541,095	33	513.062,959 631.484,397	66.242
34	513.064,906 631.407,143	35	513.053,547 631.358,981	49.483
36	513.045,363 631.291,21	37	513.091,416 631.248,643	62.712

\*\* Lungimile segmentelor sunt determinate în planul de proiecție Stereo 70 și sunt rotunjite la 1 milimetru.

\*\*\* Distanța dintre puncte este formată din segmente cumulate ce sunt mai mici decât valoarea 1 milimetru.



**DATE DESPRE IMOBILUL NR. 4035**

Oficiul de Cadastru și Publicitate Imobiliară SUCEAVA  
Biroul de Cadastru și Publicitate Imobiliară Vatra Dornei

**A. Partea I. Descrierea imobilului**

TEREN Extravilan

Adresa: Jud. Suceava

Nr. Crt	Nr cadastral Nr. topografic	Suprafața* (mp)	Observații / Referințe
A1		Din acte: 17.798.000 Masurata: 3.519	Sector cadastral:47 Teren neimprejmuat; Suprafata din TP 273 se afla la ID - 2819, 2820, 2821, 2839, 2843, 2844, 2605, 4040, 4036, 4038, 4039, 4035, 2603, 2657, 2656

**B. Partea II. Proprietari și acte**

Inscrieri privitoare la dreptul de proprietate și alte drepturi reale	Referințe
/	
Act Administrativ nr. 273, din 21/06/2005 emis de CJPSDPAT SUCEAVA;	
B1	A1
Intabulare, drept de PROPRIETATE, dobandit prin Lege, cota actuala 1/1, cota initiala 1/1 1) COMUNA JOSENI BARGAULUI, CIF:4347429	

**C. Partea III. SARCINI .**

Inscrieri privind dezmembramintele dreptului de proprietate, drepturi reale de garanție și sarcini	Referințe
NU SUNT	


## Anexa Nr. 1 La Partea I

## Teren

Nr cadastral	Suprafața (mp)*	Observații / Referințe
	Din acte: 17.798.000 Masurata: 3.519	Suprafata din TP 273 se afla la ID - 2819, 2820, 2821, 2839, 2843, 2844, 2605, 4040, 4036, 4038, 4039, 4035, 2603, 2657, 2656

\* Suprafața este determinată în planul de proiecție Stereo 70.

## DETALII LINIARE IMOBIL



## Date referitoare la teren

Crt	Categorie folosință	Intravilan	Suprafața (mp)	Tarla	Parcelă	Nr. topo	Observații / Referințe
1	padure	NU	3.519	-	-	-	

## Lungime Segmente

1) Valorile lungimilor segmentelor sunt obținute din proiecție în plan.

Punct început	X / Y	Punct sfârșit	X / Y	Lungime segment (** (m))
1	509.062,92 635.163,906	2	509.105,798 635.152,851	44.28
3	509.123,779 635.139,852	4	509.136,597 635.128,0	17.458
5	509.139,655 635.126,854	6	509.160,121 635.124,369	20.616
7	509.173,127 635.120,545	8	509.191,3 635.111,37	20.358

Punct început	X / Y	Punct sfârșit	X / Y	Lungime segment (** (m))
2	509.105,798 635.152,851	3	509.123,779 635.139,852	22.188
4	509.136,597 635.128,0	5	509.139,655 635.126,854	3.266
6	509.160,121 635.124,369	7	509.173,127 635.120,545	13.557
8	509.191,3 635.111,37	9	509.220,564 635.093,4	34.341

Punct început	X / Y	Punct sfârșit	X / Y	Lungime segment (** (m)
9	509.220,564 635.093,4	10	509.233,659 635.089,355	13.706
11	509.245,904 635.088,016	12	509.328,244 635.095,268	82.659
13	509.420,586 635.103,252	14	509.426,106 635.110,251	8.914
15	509.420,578 635.112,811	16	509.406,904 635.119,256	15.117
17	509.391,78 635.118,829	18	509.341,293 635.103,253	52.835
19	509.299,747 635.095,523	20	509.234,607 635.096,221	65.144
21	509.201,053 635.109,647	22	509.172,175 635.125,39	32.89
23	509.109,066 635.166,824	24	509.086,584 635.172,035	23.078
25	509.063,225 635.168,556	26	509.059,587 635.167,927	3.692

Punct început	X / Y	Punct sfârșit	X / Y	Lungime segment (** (m)
10	509.233,659 635.089,355	11	509.245,904 635.088,016	12.318
12	509.328,244 635.095,268	13	509.420,586 635.103,252	92.687
14	509.426,106 635.110,251	15	509.420,578 635.112,811	6.092
16	509.406,904 635.119,256	17	509.391,78 635.118,829	15.13
18	509.341,293 635.103,253	19	509.299,747 635.095,523	42.259
20	509.234,607 635.096,221	21	509.201,053 635.109,647	36.14
22	509.172,175 635.125,39	23	509.109,066 635.166,824	75.495
24	509.086,584 635.172,035	25	509.063,225 635.168,556	23.617
26	509.059,587 635.167,927	1	509.062,92 635.163,906	5.223

\*\* Lungimile segmentelor sunt determinate în planul de proiecție Stereo 70 și sunt rotunjite la 1 milimetru.

\*\*\* Distanța dintre puncte este formată din segmente cumulate ce sunt mai mici decât valoarea 1 milimetru.





**DATE DESPRE IMOBILUL NR. 4036**

Oficiul de Cadastru și Publicitate Imobiliară SUCEAVA  
Biroul de Cadastru și Publicitate Imobiliară Vatra Dornei

**A. Partea I. Descrierea imobilului**

TEREN Extravilan

Adresa: Jud. Suceava

Nr. Crt	Nr cadastral Nr. topografic	Suprafața* (mp)	Observații / Referințe
A1		7.597	Sector cadastral:47 Teren neimprejmuț; Suprafata din TP 273 se afla la ID - 2819, 2820, 2821, 2839, 2843, 2844, 2605, 4040, 4036, 4038, 4039, 4035, 2603, 2657, 2656

**B. Partea II. Proprietari și acte**

Inscrieri privitoare la dreptul de proprietate și alte drepturi reale		Referințe
/		
Act Administrativ nr. CF VECHE 1 MURESENI BARGAULUI p. IV, din 01/01/1927 emis de CF - OCPI BISTRITA NASAUD (data conventionala);		
B1	Intabulare, drept de PROPRIETATE, dobandit prin Lege, cota actuala 1/1, cota initiala 1/1 1) COMUNA JOSENI BARGAULUI, CIF:4347429	A1

**C. Partea III. SARCINI .**

Inscrieri privind dezmembramintele dreptului de proprietate, drepturi reale de garanție și sarcini	Referințe
NU SUNT	


## Anexa Nr. 1 La Partea I

## Teren

Nr cadastral	Suprafața (mp)*	Observații / Referințe
	7.597	Suprafata din TP 273 se afla la ID - 2819, 2820, 2821, 2839, 2843, 2844, 2605, 4040, 4036, 4038, 4039, 4035, 2603, 2657, 2656

\* Suprafața este determinată în planul de proiecție Stereo 70.

## DETALII LINIARE IMOBIL



## Date referitoare la teren

Crt	Categorie folosință	Intra vilan	Suprafața (mp)	Tarla	Parcelă	Nr. topo	Observații / Referințe
1	padure	NU	7.597	-	-	-	

## Lungime Segmente

1) Valorile lungimilor segmentelor sunt obținute din proiecție în plan.

Punct început	X / Y	Punct sfârșit	X / Y	Lungime segment (** (m)
1	509.052,079 635.174,968	2	509.021,878 635.189,95	33.713
2	509.021,878 635.189,95	3	508.999,008 635.191,449	22.919
3	508.999,008 635.191,449	4	508.956,124 635.188,784	42.967
4	508.956,124 635.188,784	5	508.922,238 635.183,14	34.353
5	508.922,238 635.183,14	6	508.903,194 635.169,95	23.166

Punct început	X / Y	Punct sfârşit	X / Y	Lungime segment (** (m)
6	508.903,194 635.169,95	7	508.870,653 635.152,472	36.938
7	508.870,653 635.152,472	8	508.846,955 635.123,484	37.442
8	508.846,955 635.123,484	9	508.817,066 635.091,316	43.911
9	508.817,066 635.091,316	10	508.779,717 635.051,797	54.376
10	508.779,717 635.051,797	11	508.747,333 635.019,288	45.886
11	508.747,333 635.019,288	12	508.749,707 635.011,785	7.87
12	508.749,707 635.011,785	13	508.812,166 635.074,434	88.465
13	508.812,166 635.074,434	14	508.853,481 635.108,119	53.307
14	508.853,481 635.108,119	15	508.916,943 635.141,99	71.935
15	508.916,943 635.141,99	16	509.048,741 635.171,129	134.981
16	509.048,741 635.171,129	17	509.053,809 635.172,004	5.143
17	509.053,809 635.172,004	1	509.052,079 635.174,968	3.432

\*\* Lungimile segmentelor sunt determinate în planul de proiecție Stereo 70 și sunt rotunjite la 1 milimetru.

\*\*\* Distanța dintre puncte este formată din segmente cumulate ce sunt mai mici decât valoarea 1 milimetru.



**DATE DESPRE IMOBILUL NR. 4037**

Oficiul de Cadastru și Publicitate Imobiliară SUCEAVA  
Biroul de Cadastru și Publicitate Imobiliară Vatra Dornei

**A. Partea I. Descrierea imobilului**

TEREN Intravilan

Adresa: Loc. Dornisoara, Jud. Suceava

Nr. Crt	Nr cadastral Nr. topografic	Suprafața* (mp)	Observații / Referințe
A1		5.000	Sector cadastral:47 Teren neimprejmuit;

**B. Partea II. Proprietari și acte**

Inscrieri privitoare la dreptul de proprietate și alte drepturi reale		Referințe
/		
Act Administrativ nr. FN, din 04/02/2003 emis de COMUNA POIANA STAMPEI;		
B1	Inscrierea provizorie, drept de PROPRIETATE, dobandit prin Lege, cota actuala 1/1, cota initiala 1/1 1) ISOPEL ILIE, LIPSA CNP	A1

**C. Partea III. SARCINI .**

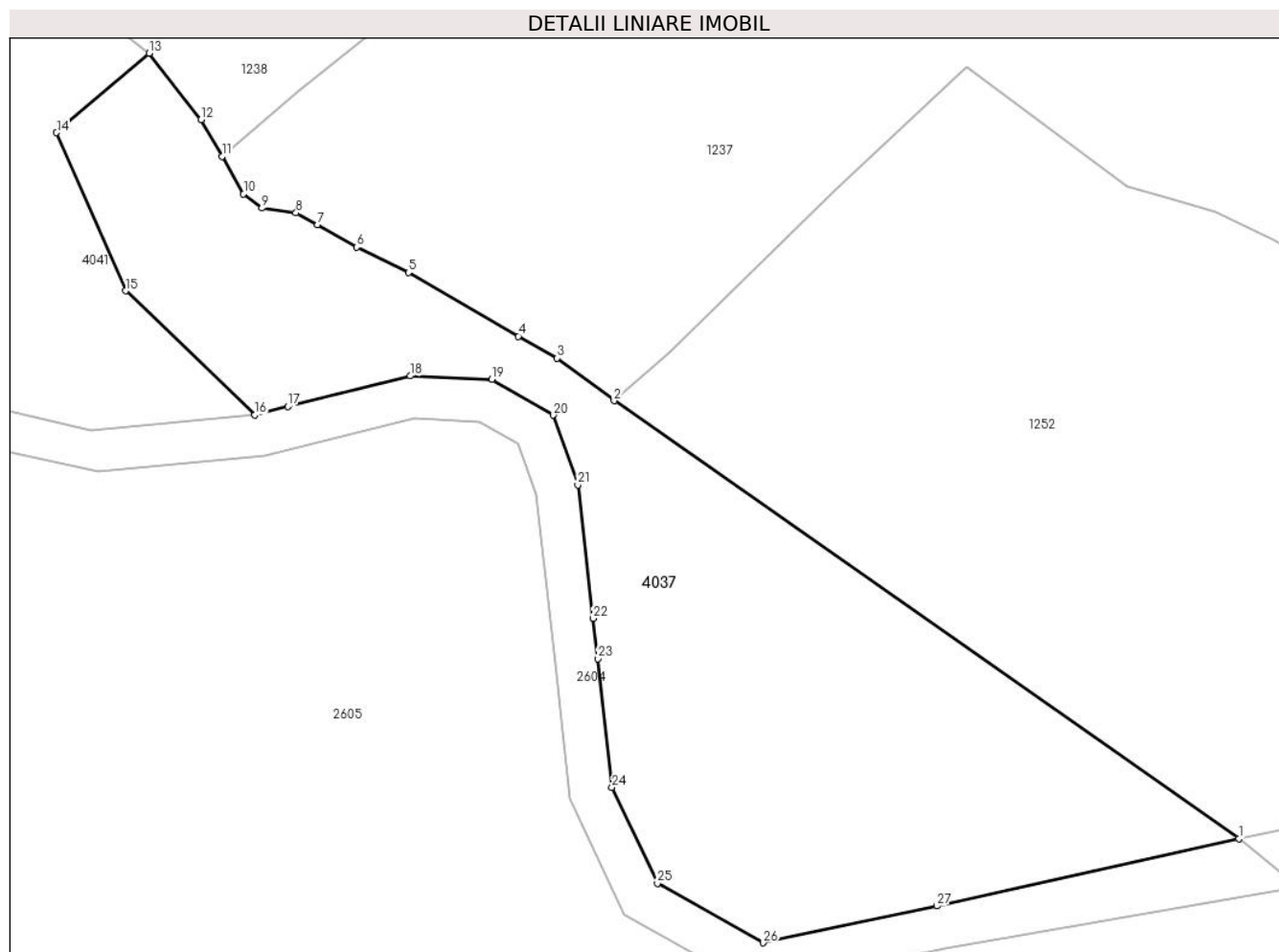
Inscrieri privind dezmembramintele dreptului de proprietate, drepturi reale de garanție și sarcini	Referințe
NU SUNT	

## Anexa Nr. 1 La Partea I

## Teren

Nr cadastral	Suprafața (mp)*	Observații / Referințe
	5.000	

\* Suprafața este determinată în planul de proiecție Stereo 70.



## Date referitoare la teren

Crt	Categorie folosință	Intravilan	Suprafața (mp)	Tarla	Parcelă	Nr. topo	Observații / Referințe
1	padure	DA	5.000	-	-	-	

## Lungime Segmente

1) Valorile lungimilor segmentelor sunt obținute din proiecție în plan.

Punct început	X / Y	Punct sfârșit	X / Y	Lungime segment (** (m)
1	507.291,582 638.757,453	2	507.203,953 638.818,874	107.011
3	507.195,946 638.824,842	4	507.190,519 638.827,917	6.238
5	507.175,099 638.836,837	6	507.167,819 638.840,417	8.113
7	507.162,34 638.843,541	8	507.159,328 638.845,19	3.434
9	507.154,551 638.845,869	10	507.151,966 638.847,879	3.274

Punct început	X / Y	Punct sfârșit	X / Y	Lungime segment (** (m)
2	507.203,953 638.818,874	3	507.195,946 638.824,842	9.986
4	507.190,519 638.827,917	5	507.175,099 638.836,837	17.814
6	507.167,819 638.840,417	7	507.162,34 638.843,541	6.307
8	507.159,328 638.845,19	9	507.154,551 638.845,869	4.825
10	507.151,966 638.847,879	11	507.148,939 638.853,13	6.061

Punct început	X / Y	Punct sfârșit	X / Y	Lungime segment (** (m)
11	507.148,939 638.853,13	12	507.145,993 638.858,274	5.928
13	507.138,72 638.867,587	14	507.125,749 638.856,46	17.09
15	507.135,433 638.834,279	16	507.153,57 638.816,914	25.11
17	507.158,16 638.818,061	18	507.175,357 638.822,36	17.726
19	507.186,813 638.821,902	20	507.195,389 638.816,857	9.95
21	507.198,868 638.807,084	22	507.201,014 638.788,359	18.848
23	507.201,663 638.782,694	24	507.203,662 638.764,693	18.112
25	507.210,027 638.751,216	26	507.224,852 638.742,888	17.004
27	507.249,226 638.748,038	1	507.291,582 638.757,453	43.39

Punct început	X / Y	Punct sfârșit	X / Y	Lungime segment (** (m)
12	507.145,993 638.858,274	13	507.138,72 638.867,587	11.816
14	507.125,749 638.856,46	15	507.135,433 638.834,279	24.203
16	507.153,57 638.816,914	17	507.158,16 638.818,061	4.731
18	507.175,357 638.822,36	19	507.186,813 638.821,902	11.465
20	507.195,389 638.816,857	21	507.198,868 638.807,084	10.374
22	507.201,014 638.788,359	23	507.201,663 638.782,694	5.702
24	507.203,662 638.764,693	25	507.210,027 638.751,216	14.904
26	507.224,852 638.742,888	27	507.249,226 638.748,038	24.912

\*\* Lungimile segmentelor sunt determinate în planul de proiecție Stereo 70 și sunt rotunjite la 1 milimetru.

\*\*\* Distanța dintre puncte este formată din segmente cumulate ce sunt mai mici decât valoarea 1 milimetru.





**DATE DESPRE IMOBILUL NR. 4038**

Oficiul de Cadastru și Publicitate Imobiliară SUCEAVA  
Biroul de Cadastru și Publicitate Imobiliară Vatra Dornei

**A. Partea I. Descrierea imobilului**

TEREN Extravilan

Adresa: Jud. Suceava

Nr. Crt	Nr cadastral Nr. topografic	Suprafața* (mp)	Observații / Referințe
A1		Din acte: 17.798.000 Masurata: 3.576	Sector cadastral:47 Teren neimprejmuit; Suprafata din TP 273 se afla la ID - 2819, 2820, 2821, 2839, 2843, 2844, 2605, 4040, 4036, 4038, 4039, 4035, 2603, 2657, 2656

**B. Partea II. Proprietari și acte**

Inscrieri privitoare la dreptul de proprietate și alte drepturi reale	Referințe
/	
Act Administrativ nr. 273, din 21/06/2005 emis de CJPSDPAT SUCEAVA;	
B1	A1
Intabulare, drept de PROPRIETATE, dobandit prin Lege, cota actuala 1/1, cota initiala 1/1 1) COMUNA JOSENI BARGAULUI, CIF:4347429	

**C. Partea III. SARCINI .**

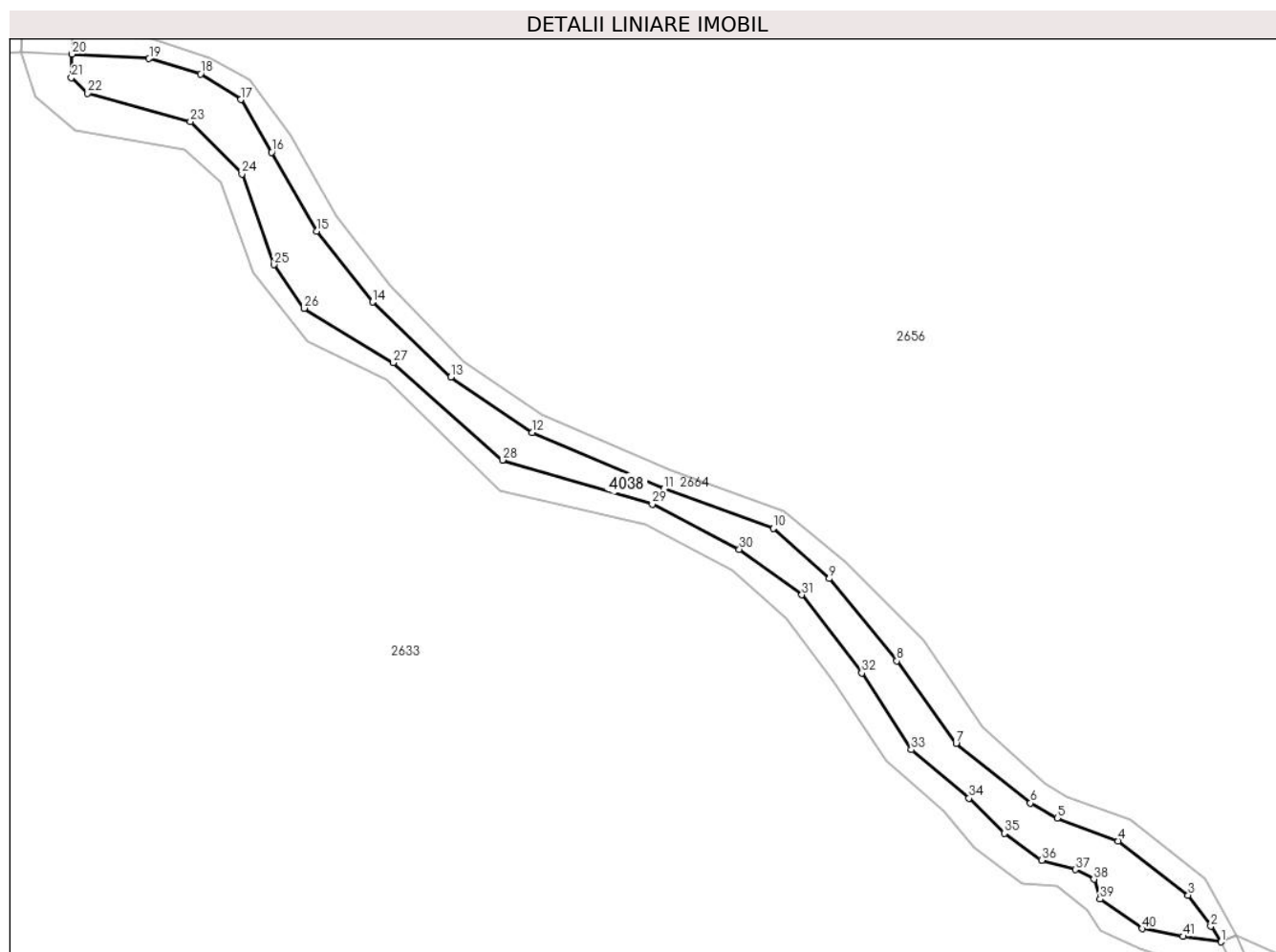
Inscrieri privind dezmembramintele dreptului de proprietate, drepturi reale de garanție și sarcini	Referințe
NU SUNT	

## Anexa Nr. 1 La Partea I

## Teren

Nr cadastral	Suprafața (mp)*	Observații / Referințe
	Din acte: 17.798.000 Masurata: 3.576	Suprafata din TP 273 se afla la ID - 2819, 2820, 2821, 2839, 2843, 2844, 2605, 4040, 4036, 4038, 4039, 4035, 2603, 2657, 2656

\* Suprafața este determinată în planul de proiecție Stereo 70.



## Date referitoare la teren

Crt	Categorie folosință	Intra vilan	Suprafața (mp)	Tarla	Parcelă	Nr. topo	Observații / Referințe
1	padure	NU	3.576	-	-	-	

## Lungime Segmente

1) Valorile lungimilor segmentelor sunt obținute din proiecție în plan.

Punct început	X / Y	Punct sfârșit	X / Y	Lungime segment	Punct început	X / Y	Punct sfârșit	X / Y	Lungime segment	Punct început	X / Y	Punct sfârșit	X / Y	Lungime segment
1	508.009,025 634.126,289	2	508.006,51 634.130,2	4.65	2	508.006,51 634.130,2	3	508.000,78 634.138,077	9.741	3	508.000,78 634.138,077	4	507.983,109 634.151,76	22.349
4	507.983,109 634.151,76	5	507.967,66 634.157,484	16.475	5	507.967,66 634.157,484	6	507.960,907 634.161,318	7.765	6	507.960,907 634.161,318	7	507.942,137 634.176,399	24.078
7	507.942,137 634.176,399	8	507.927,16 634.197,183	25.618	8	507.927,16 634.197,183	9	507.910,065 634.217,953	26.9	9	507.910,065 634.217,953	10	507.895,933 634.230,672	19.013
10	507.895,933 634.230,672	11	507.868,338 634.240,624	29.335	11	507.868,338 634.240,624	12	507.835,049 634.254,792	36.179	12	507.835,049 634.254,792	13	507.814,509 634.268,827	24.877
13	507.814,509 634.268,827	14	507.794,701 634.287,769	27.407	14	507.794,701 634.287,769	15	507.780,534 634.305,678	22.835	15	507.780,534 634.305,678	16	507.769,209 634.325,548	22.871

Punct început	X / Y	Punct sfârșit	X / Y	Lungime segment	Punct început	X / Y	Punct sfârșit	X / Y	Lungime segment	Punct început	X / Y	Punct sfârșit	X / Y	Lungime segment
16	507.769,209 634.325,548	17	507.761,427 634.338,856	15.416	17	507.761,427 634.338,856	18	507.751,228 634.345,346	12.089	18	507.751,228 634.345,346	19	507.738,267 634.349,205	13.523
19	507.738,267 634.349,205	20	507.718,813 634.350,34	19.487	20	507.718,813 634.350,34	21	507.718,643 634.344,363	5.979	21	507.718,643 634.344,363	22	507.722,748 634.340,469	5.658
22	507.722,748 634.340,469	23	507.748,667 634.333,296	26.893	23	507.748,667 634.333,296	24	507.761,709 634.320,092	18.559	24	507.761,709 634.320,092	25	507.769,778 634.297,188	24.284
25	507.769,778 634.297,188	26	507.777,44 634.286,184	13.409	26	507.777,44 634.286,184	27	507.799,936 634.272,491	26.336	27	507.799,936 634.272,491	28	507.827,516 634.247,881	36.964
28	507.827,516 634.247,881	29	507.865,379 634.236,785	39.455	29	507.865,379 634.236,785	30	507.887,387 634.225,374	24.79	30	507.887,387 634.225,374	31	507.903,179 634.213,861	19.543
31	507.903,179 634.213,861	32	507.918,296 634.194,127	24.859	32	507.918,296 634.194,127	33	507.930,828 634.174,769	23.06	33	507.930,828 634.174,769	34	507.945,398 634.162,542	19.021
34	507.945,398 634.162,542	35	507.954,363 634.153,678	12.607	35	507.954,363 634.153,678	36	507.963,748 634.146,894	11.58	36	507.963,748 634.146,894	37	507.972,225 634.144,53	8.8
37	507.972,225 634.144,53	38	507.976,952 634.142,085	5.322	38	507.976,952 634.142,085	39	507.978,509 634.137,066	5.255	39	507.978,509 634.137,066	40	507.989,136 634.129,633	12.969
40	507.989,136 634.129,633	41	507.999,449 634.127,658	10.5	41	507.999,449 634.127,658	1	508.009,025 634.126,289	9.673					

\*\* Lungimile segmentelor sunt determinate în planul de proiecție Stereo 70 și sunt rotunjite la 1 milimetru.

\*\*\* Distanța dintre puncte este formată din segmente cumulate ce sunt mai mici decât valoarea 1 milimetru.



**DATE DESPRE IMOBILUL NR. 4039**

Oficiul de Cadastru și Publicitate Imobiliară SUCEAVA  
Biroul de Cadastru și Publicitate Imobiliară Vatra Dornei

**A. Partea I. Descrierea imobilului**

TEREN Extravilan

Adresa: Jud. Suceava

Nr. Crt	Nr cadastral Nr. topografic	Suprafața* (mp)	Observații / Referințe
A1		Din acte: 17.798.000 Masurata: 5.990	Sector cadastral:47 Teren neimprejmuat; Suprafata din TP 273 se afla la ID - 2819, 2820, 2821, 2839, 2843, 2844, 2605, 4040, 4036, 4038, 4039, 4035, 2603, 2657, 2656

**B. Partea II. Proprietari și acte**

Inscrieri privitoare la dreptul de proprietate și alte drepturi reale	Referințe
/	
Act Administrativ nr. 273, din 21/06/2005 emis de CJPSDPAT SUCEAVA;	
B1	A1
Intabulare, drept de PROPRIETATE, dobandit prin Lege, cota actuala 1/1, cota initiala 1/1 1) COMUNA JOSENI BARGAULUI, CIF:4347429	

**C. Partea III. SARCINI .**

Inscrieri privind dezmembramintele dreptului de proprietate, drepturi reale de garanție și sarcini	Referințe
NU SUNT	

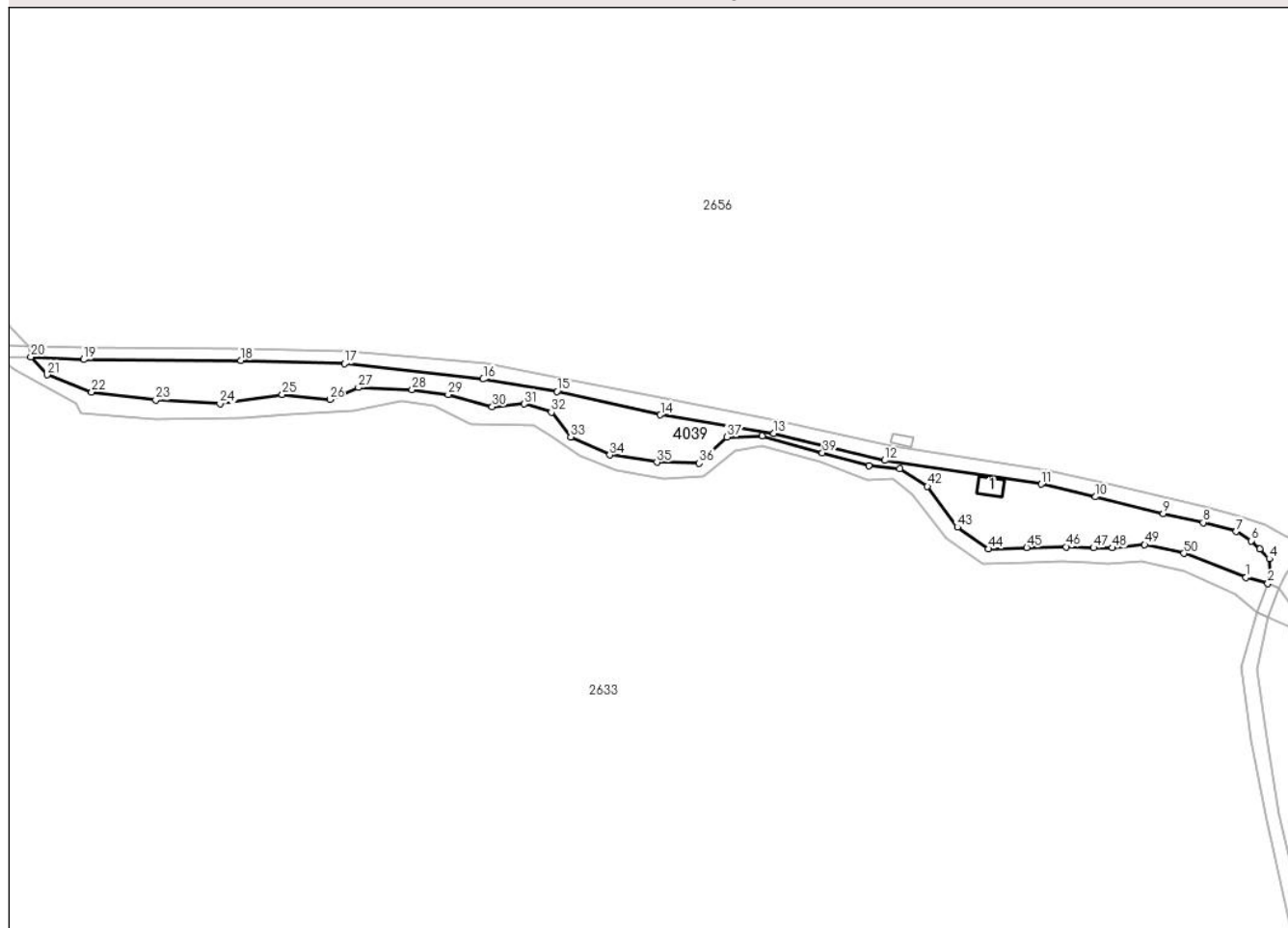
## Anexa Nr. 1 La Partea I

## Teren

Nr cadastral	Suprafața (mp)*	Observații / Referințe
	Din acte: 17.798.000 Masurata: 5.990	Suprafata din TP 273 se afla la ID - 2819, 2820, 2821, 2839, 2843, 2844, 2605, 4040, 4036, 4038, 4039, 4035, 2603, 2657, 2656

\* Suprafața este determinată în planul de proiecție Stereo 70.

## DETALII LINIARE IMOBIL



## Date referitoare la teren

Crt	Categorie folosință	Intravilan	Suprafața (mp)	Tarla	Parcelă	Nr. topo	Observații / Referințe
1	padure	NU	5.990	-	-	-	

## Date referitoare la construcții

Crt	Număr	Destinație construcție	Supraf. (mp)	Situație juridică	Observații / Referințe
A1.1		construcții anexa	65	Fara acte	Nr. niveluri:1; S. construita la sol:65 mp; S. construita desfasurata:65 mp;

## Lungime Segmente

1) Valorile lungimilor segmentelor sunt obținute din proiecție în plan.

Punct început	X / Y	Punct sfârșit	X / Y	Lungime segment	Punct început	X / Y	Punct sfârșit	X / Y	Lungime segment	Punct început	X / Y	Punct sfârșit	X / Y	Lungime segment
1	508.966,872 633.601,65	2	508.975,223 633.599,279	8.681	2	508.975,223 633.599,279	3	508.976,326 633.602,379	3.29	3	508.976,326 633.602,379	4	508.975,825 633.608,764	6.405
4	508.975,825 633.608,764	5	508.972,241 633.612,632	5.273	5	508.972,241 633.612,632	6	508.968,799 633.615,71	4.618	6	508.968,799 633.615,71	7	508.963,112 633.619,205	6.675
7	508.963,112 633.619,205	8	508.950,436 633.622,648	13.13	8	508.950,436 633.622,648	9	508.935,152 633.626,038	15.65	9	508.935,152 633.626,038	10	508.909,181 633.632,506	26.76

Punct început	X / Y	Punct sfârșit	X / Y	Lungime segment	Punct început	X / Y	Punct sfârșit	X / Y	Lungime segment	Punct început	X / Y	Punct sfârșit	X / Y	Lungime segment
10	508.909,181 633.632,506	11	508.888,367 633.637,374	21.376	11	508.888,367 633.637,374	12	508.828,37 633.646,505	60.688	12	508.828,37 633.646,505	13	508.785,829 633.656,811	43.772
13	508.785,829 633.656,811	14	508.742,34 633.663,916	44.066	14	508.742,34 633.663,916	15	508.702,789 633.672,881	40.554	15	508.702,789 633.672,881	16	508.674,411 633.677,628	28.772
16	508.674,411 633.677,628	17	508.621,305 633.683,551	53.435	17	508.621,305 633.683,551	18	508.581,56 633.684,806	39.765	18	508.581,56 633.684,806	19	508.521,318 633.685,11	60.243
19	508.521,318 633.685,11	20	508.501,018 633.686,138	20.326	20	508.501,018 633.686,138	21	508.507,243 633.679,248	9.286	21	508.507,243 633.679,248	22	508.524,401 633.672,688	18.369
22	508.524,401 633.672,688	23	508.548,916 633.669,566	24.713	23	508.548,916 633.669,566	24	508.573,499 633.668,197	24.621	24	508.573,499 633.668,197	25	508.597,409 633.671,732	24.17
25	508.597,409 633.671,732	26	508.615,604 633.669,855	18.292	26	508.615,604 633.669,855	27	508.626,551 633.674,393	11.85	27	508.626,551 633.674,393	28	508.647,157 633.673,558	20.623
28	508.647,157 633.673,558	29	508.661,033 633.671,68	14.003	29	508.661,033 633.671,68	30	508.677,906 633.667,038	17.5	30	508.677,906 633.667,038	31	508.690,155 633.668,121	12.297
31	508.690,155 633.668,121	32	508.700,547 633.664,962	10.862	32	508.700,547 633.664,962	33	508.707,984 633.655,487	12.045	33	508.707,984 633.655,487	34	508.722,962 633.648,559	16.503
34	508.722,962 633.648,559	35	508.741,001 633.645,767	18.254	35	508.741,001 633.645,767	36	508.757,228 633.645,417	16.231	36	508.757,228 633.645,417	37	508.767,904 633.655,409	14.622
37	508.767,904 633.655,409	38	508.781,419 633.655,943	13.526	38	508.781,419 633.655,943	39	508.804,487 633.649,437	23.968	39	508.804,487 633.649,437	40	508.822,222 633.644,39	18.439
40	508.822,222 633.644,39	41	508.834,078 633.643,202	11.915	41	508.834,078 633.643,202	42	508.844,743 633.636,522	12.584	42	508.844,743 633.636,522	43	508.856,26 633.620,897	19.411
43	508.856,26 633.620,897	44	508.868,125 633.612,551	14.506	44	508.868,125 633.612,551	45	508.882,81 633.613,079	14.694	45	508.882,81 633.613,079	46	508.897,934 633.613,346	15.126
46	508.897,934 633.613,346	47	508.908,417 633.612,946	10.491	47	508.908,417 633.612,946	48	508.915,619 633.612,987	7.202	48	508.915,619 633.612,987	49	508.928,009 633.614,169	12.446
49	508.928,009 633.614,169	50	508.943,006 633.610,844	15.361	50	508.943,006 633.610,844	1	508.966,872 633.601,65	25.576					

\*\* Lungimile segmentelor sunt determinate în planul de proiecție Stereo 70 și sunt rotunjite la 1 milimetru.

\*\*\* Distanța dintre puncte este formată din segmente cumulate ce sunt mai mici decât valoarea 1 milimetru.





**DATE DESPRE IMOBILUL NR. 4040**

Oficiul de Cadastru și Publicitate Imobiliară SUCEAVA  
Biroul de Cadastru și Publicitate Imobiliară Vatra Dornei

**A. Partea I. Descrierea imobilului**

TEREN Extravilan

Adresa: Jud. Suceava

Nr. Crt	Nr cadastral Nr. topografic	Suprafața* (mp)	Observații / Referințe
A1		Din acte: 17.798.000 Masurata: 3.593	Sector cadastral:47 Teren neimprejmuit; Suprafata din TP 273 se afla la ID - 2819, 2820, 2821, 2839, 2843, 2844, 2605, 4040, 4036, 4038, 4039, 4035, 2603, 2657, 2656

**B. Partea II. Proprietari și acte**

Inscrieri privitoare la dreptul de proprietate și alte drepturi reale		Referințe
/		
Act Administrativ nr. 273, din 21/06/2005 emis de CJPSDPAT SUCEAVA;		
B1	Intabulare, drept de PROPRIETATE, dobandit prin Lege, cota actuala 1/1, cota initiala 1/1 1) COMUNA JOSENI BARGAULUI, CIF:4347429	A1

**C. Partea III. SARCINI .**

Inscrieri privind dezmembramintele dreptului de proprietate, drepturi reale de garanție și sarcini	Referințe
NU SUNT	

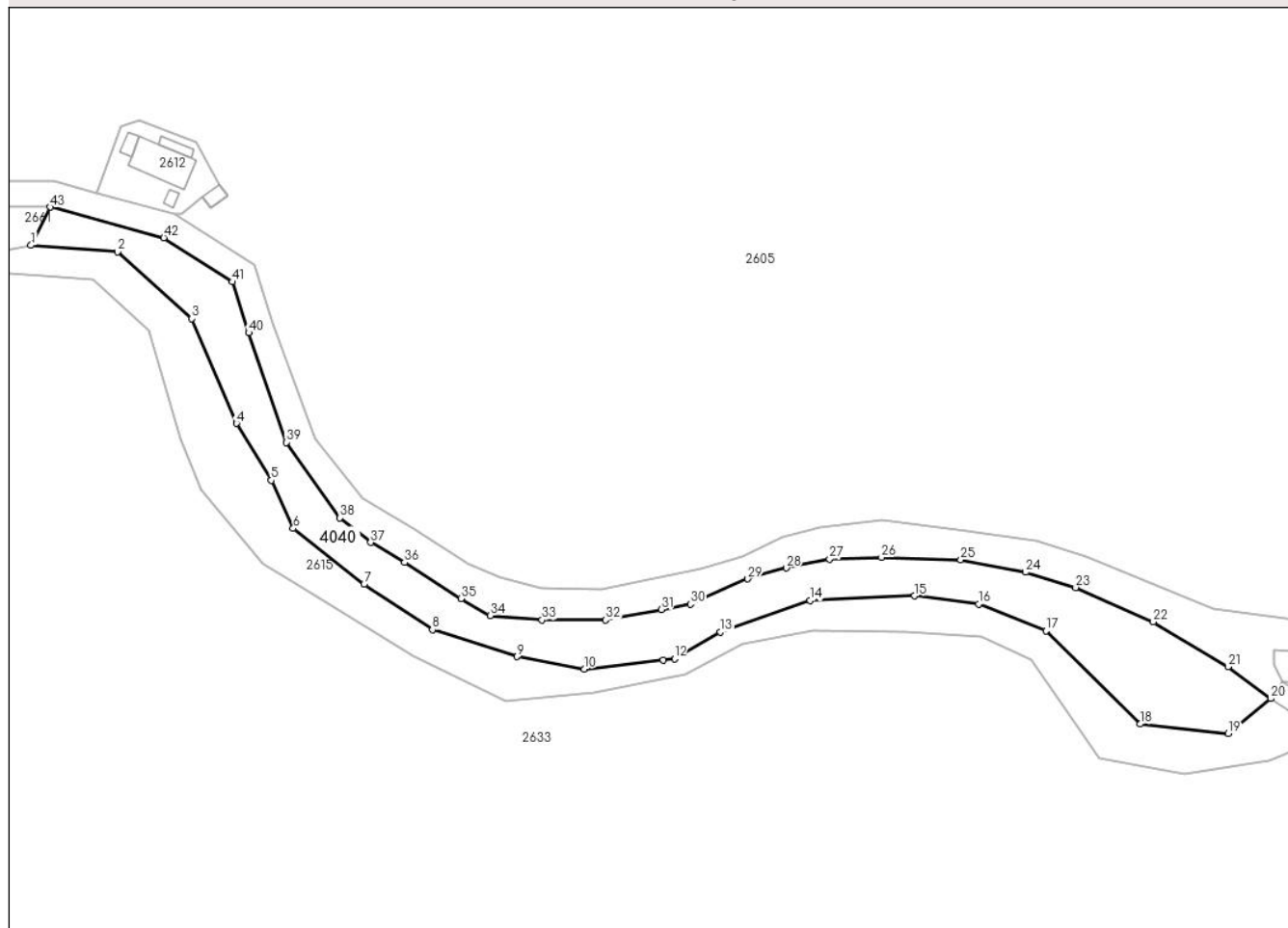
## Anexa Nr. 1 La Partea I

## Teren

Nr cadastral	Suprafața (mp)*	Observații / Referințe
	Din acte: 17.798.000 Masurata: 3.593	Suprafata din TP 273 se afla la ID - 2819, 2820, 2821, 2839, 2843, 2844, 2605, 4040, 4036, 4038, 4039, 4035, 2603, 2657, 2656

\* Suprafața este determinată în planul de proiecție Stereo 70.

## DETALII LINIARE IMOBIL



## Date referitoare la teren

Crt	Categorie folosință	Intravilan	Suprafața (mp)	Tarla	Parcelă	Nr. topo	Observații / Referințe
1	padure	NU	3.593	-	-	-	

## Lungime Segmente

1) Valorile lungimilor segmentelor sunt obținute din proiecție în plan.

Punct început	X / Y	Punct sfârșit	X / Y	Lungime segment	Punct început	X / Y	Punct sfârșit	X / Y	Lungime segment	Punct început	X / Y	Punct sfârșit	X / Y	Lungime segment
1	506.790,381 634.416,176	2	506.810,535 634.414,665	20.21 1	2	506.810,535 634.414,665	3	506.827,797 634.399,136	23.21 9	3	506.827,797 634.399,136	4	506.838,176 634.374,806	26.45 1
4	506.838,176 634.374,806	5	506.846,294 634.361,591	15.50 9	5	506.846,294 634.361,591	6	506.851,418 634.350,387	12.32	6	506.851,418 634.350,387	7	506.867,847 634.337,397	20.94 4
7	506.867,847 634.337,397	8	506.883,767 634.326,826	19.11	8	506.883,767 634.326,826	9	506.903,38 634.320,586	20.58 2	9	506.903,38 634.320,586	10	506.919,06 634.317,712	15.94 1
10	506.919,06 634.317,712	11	506.937,387 634.319,794	18.44 5	11	506.937,387 634.319,794	12	506.940,073 634.320,1	2.703	12	506.940,073 634.320,1	13	506.950,74 634.326,308	12.34 2
13	506.950,74 634.326,308	14	506.971,594 634.333,631	22.10 2	14	506.971,594 634.333,631	15	506.995,856 634.334,714	24.28 6	15	506.995,856 634.334,714	16	507.010,756 634.332,803	15.02 2

Punct început	X / Y	Punct sfârșit	X / Y	Lungime segment	Punct început	X / Y	Punct sfârșit	X / Y	Lungime segment	Punct început	X / Y	Punct sfârșit	X / Y	Lungime segment
16	507.010,756 634.332,803	17	507.026,421 634.326,563	16.862	17	507.026,421 634.326,563	18	507.048,327 634.304,912	30.8	18	507.048,327 634.304,912	19	507.068,831 634.302,747	20.618
19	507.068,831 634.302,747	20	507.078,71 634.310,842	12.772	20	507.078,71 634.310,842	21	507.068,76 634.318,23	12.393	21	507.068,76 634.318,23	22	507.051,399 634.328,663	20.255
22	507.051,399 634.328,663	23	507.033,336 634.336,647	19.749	23	507.033,336 634.336,647	24	507.021,721 634.340,213	12.15	24	507.021,721 634.340,213	25	507.006,642 634.343,066	15.347
25	507.006,642 634.343,066	26	506.988,199 634.343,637	18.452	26	506.988,199 634.343,637	27	506.976,1 634.343,255	12.105	27	506.976,1 634.343,255	28	506.966,039 634.341,218	10.265
28	506.966,039 634.341,218	29	506.957,124 634.338,671	9.272	29	506.957,124 634.338,671	30	506.943,752 634.332,812	14.599	30	506.943,752 634.332,812	31	506.936,953 634.331,54	6.917
31	506.936,953 634.331,54	32	506.924,011 634.329,119	13.166	32	506.924,011 634.329,119	33	506.909,238 634.329,119	14.773	33	506.909,238 634.329,119	34	506.897,267 634.330,138	12.014
34	506.897,267 634.330,138	35	506.890,389 634.334,086	7.931	35	506.890,389 634.334,086	36	506.877,272 634.342,491	15.579	36	506.877,272 634.342,491	37	506.869,411 634.347,152	9.139
37	506.869,411 634.347,152	38	506.862,279 634.352,858	9.134	38	506.862,279 634.352,858	39	506.849,747 634.370,382	21.544	39	506.849,747 634.370,382	40	506.841,049 634.395,86	26.922
40	506.841,049 634.395,86	41	506.837,248 634.407,687	12.423	41	506.837,248 634.407,687	42	506.821,293 634.417,938	18.964	42	506.821,293 634.417,938	43	506.794,898 634.425,069	27.341
43	506.794,898 634.425,069	1	506.790,381 634.416,176	9.974										

\*\* Lungimile segmentelor sunt determinate în planul de proiecție Stereo 70 și sunt rotunjite la 1 milimetru.

\*\*\* Distanța dintre puncte este formată din segmente cumulate ce sunt mai mici decât valoarea 1 milimetru.



**DATE DESPRE IMOBILUL NR. 4041**

Oficiul de Cadastru și Publicitate Imobiliară SUCEAVA  
Biroul de Cadastru și Publicitate Imobiliară Vatra Dornei

**A. Partea I. Descrierea imobilului**

TEREN Necunoscut

Adresa: Loc. Dornisoara, Jud. Suceava

Nr. Crt	Nr cadastral Nr. topografic	Suprafața* (mp)	Observații / Referințe
A1		14.720	Sector cadastral:47 Teren neimprejmuit;

**B. Partea II. Proprietari și acte**

Inscrieri privitoare la dreptul de proprietate și alte drepturi reale		Referințe
/		
Act Normativ nr. 7, din 13/03/1996 emis de PARLAMENTUL ROMANIEI;		
B1	Inscrierea provizorie, drept de PROPRIETATE, dobandit prin Lege, cota actuala 1/1, cota initiala 1/1 1) COMUNA POIANA STAMPEI, CIF:5021250	A1

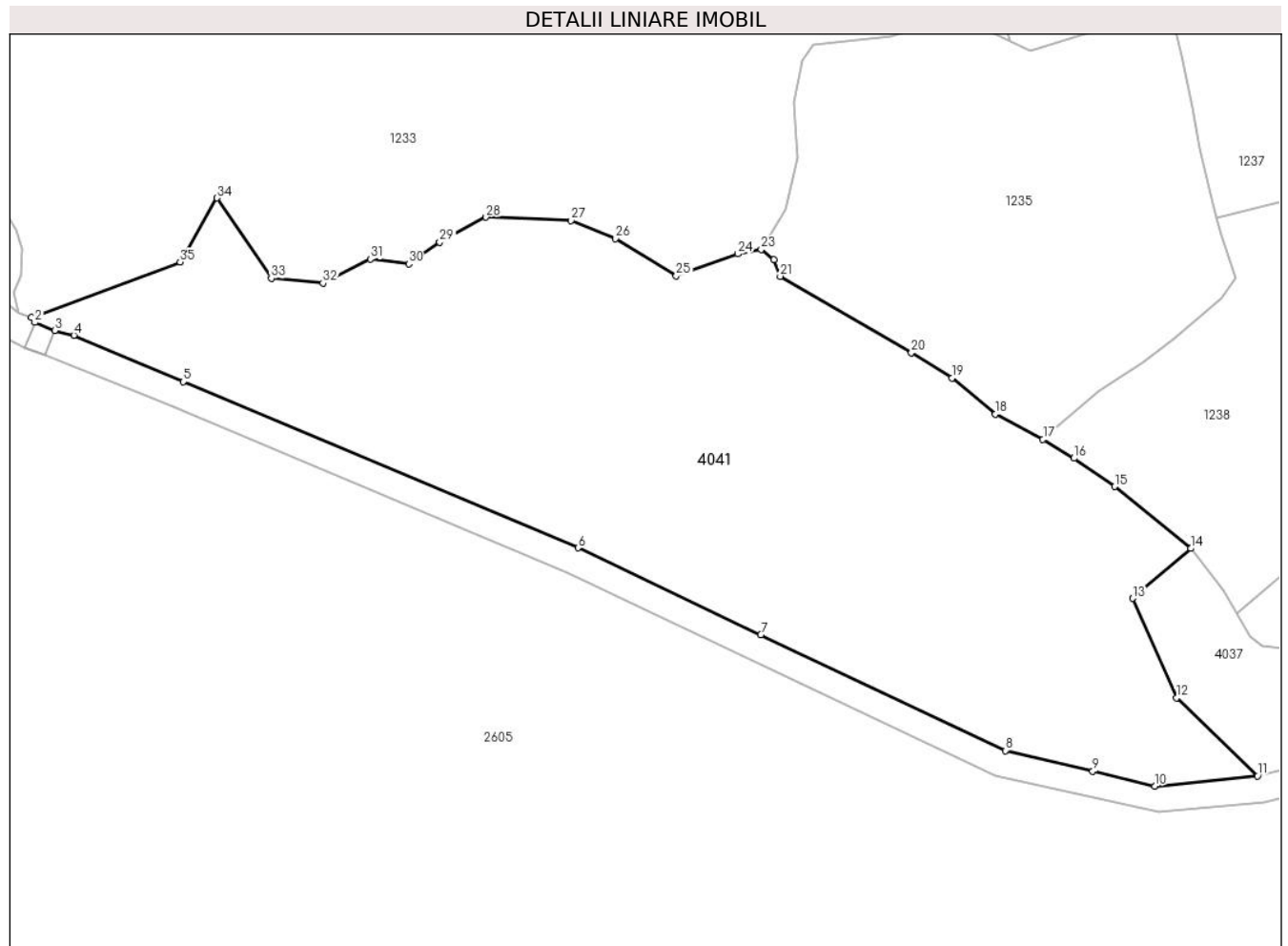
**C. Partea III. SARCINI .**

Inscrieri privind dezmembramintele dreptului de proprietate, drepturi reale de garanție și sarcini	Referințe
NU SUNT	

**Teren**

Nr cadastral	Suprafața (mp)*	Observații / Referințe
	14.720	

\* Suprafața este determinată în planul de proiecție Stereo 70.



**Date referitoare la teren**

Crt	Categorie folosință	Intravilan	Suprafața (mp)	Tarla	Parcelă	Nr. topo	Observații / Referințe
1	padure	DA	14.038	-	-	-	
2	padure	NU	682	-	-	-	

**Lungime Segmente**

1) Valorile lungimilor segmentelor sunt obținute din proiecție în plan.

Punct început	X / Y	Punct sfârșit	X / Y	Lungime segment (** (m)
1	506.880,127 638.919,045	2	506.880,889 638.917,894	1.38
3	506.885,302 638.916,136	4	506.889,572 638.915,06	4.403
5	506.914,013 638.904,716	6	507.002,024 638.867,702	95.478
7	507.042,769 638.848,358	8	507.097,349 638.822,549	60.375

Punct început	X / Y	Punct sfârșit	X / Y	Lungime segment (** (m)
2	506.880,889 638.917,894	3	506.885,302 638.916,136	4.75
4	506.889,572 638.915,06	5	506.914,013 638.904,716	26.54
6	507.002,024 638.867,702	7	507.042,769 638.848,358	45.104
8	507.097,349 638.822,549	9	507.116,807 638.817,922	20.001

Punct început	X / Y	Punct sfârșit	X / Y	Lungime segment (** (m)
9	507.116,807 638.817,922	10	507.130,622 638.814,637	14.2
11	507.153,57 638.816,914	12	507.135,433 638.834,279	25.11
13	507.125,749 638.856,46	14	507.138,72 638.867,587	17.09
15	507.121,728 638.881,342	16	507.112,595 638.887,662	11.106
17	507.105,71 638.891,862	18	507.095,115 638.897,515	12.009
19	507.085,461 638.905,531	20	507.076,356 638.911,154	10.701
21	507.047,135 638.928,199	22	507.045,714 638.931,936	3.998
23	507.042,872 638.934,177	24	507.037,612 638.933,164	5.357
25	507.023,924 638.928,249	26	507.010,404 638.936,581	15.881
27	507.000,514 638.940,608	28	506.981,498 638.941,358	19.031
29	506.971,162 638.935,795	30	506.964,309 638.930,946	8.395
31	506.955,705 638.932,015	32	506.945,151 638.926,675	11.828
33	506.933,612 638.927,732	34	506.921,522 638.945,63	21.599
35	506.913,283 638.931,354	1	506.880,127 638.919,045	35.367

Punct început	X / Y	Punct sfârșit	X / Y	Lungime segment (** (m)
10	507.130,622 638.814,637	11	507.153,57 638.816,914	23.061
12	507.135,433 638.834,279	13	507.125,749 638.856,46	24.203
14	507.138,72 638.867,587	15	507.121,728 638.881,342	21.862
16	507.112,595 638.887,662	17	507.105,71 638.891,862	8.065
18	507.095,115 638.897,515	19	507.085,461 638.905,531	12.548
20	507.076,356 638.911,154	21	507.047,135 638.928,199	33.829
22	507.045,714 638.931,936	23	507.042,872 638.934,177	3.619
24	507.037,612 638.933,164	25	507.023,924 638.928,249	14.544
26	507.010,404 638.936,581	27	507.000,514 638.940,608	10.678
28	506.981,498 638.941,358	29	506.971,162 638.935,795	11.738
30	506.964,309 638.930,946	31	506.955,705 638.932,015	8.67
32	506.945,151 638.926,675	33	506.933,612 638.927,732	11.587
34	506.921,522 638.945,63	35	506.913,283 638.931,354	16.483

\*\* Lungimile segmentelor sunt determinate în planul de proiecție Stereo 70 și sunt rotunjite la 1 milimetru.

\*\*\* Distanța dintre puncte este formată din segmente cumulate ce sunt mai mici decât valoarea 1 milimetru.





**DATE DESPRE IMOBILUL NR. 4045**

Oficiul de Cadastru și Publicitate Imobiliară SUCEAVA  
Biroul de Cadastru și Publicitate Imobiliară Vatra Dornei

**A. Partea I. Descrierea imobilului**

TEREN Extravilan

Nr. CF vechi:UP II, ua 37

Adresa: Jud. Suceava

Nr. Crt	Nr cadastral Nr. topografic	Suprafața* (mp)	Observații / Referințe
A1		4.400	Sector cadastral:39 Teren neimprejmuit;

**B. Partea II. Proprietari și acte**

Inscrieri privitoare la dreptul de proprietate și alte drepturi reale		Referințe
/		
Act Administrativ nr. 225, din 09/10/2002 emis de CJPSDPAT SUCEAVA;		
B1	Intabulare, drept de PROPRIETATE, dobandit prin Lege, cota actuala 1/1, cota initiala 1/1 1) SPÎNU NICHITA 2) SPÎNU CONSTANTIN, LIPSA CNP 3) SPÎNU IOAN, LIPSA CNP 4) ISOPEL ALEXANDRU, LIPSA CNP 5) ISOPEL FLORENTIN, LIPSA CNP 6) ISOPEL SAMOILA, LIPSA CNP 7) OLTEANU ILEANA, LIPSA CNP 8) CARPEA LAURENTIA, LIPSA CNP 9) BIDA DORINA, LIPSA CNP 10) BUSUIOC LAURENTIA, LIPSA CNP	A1

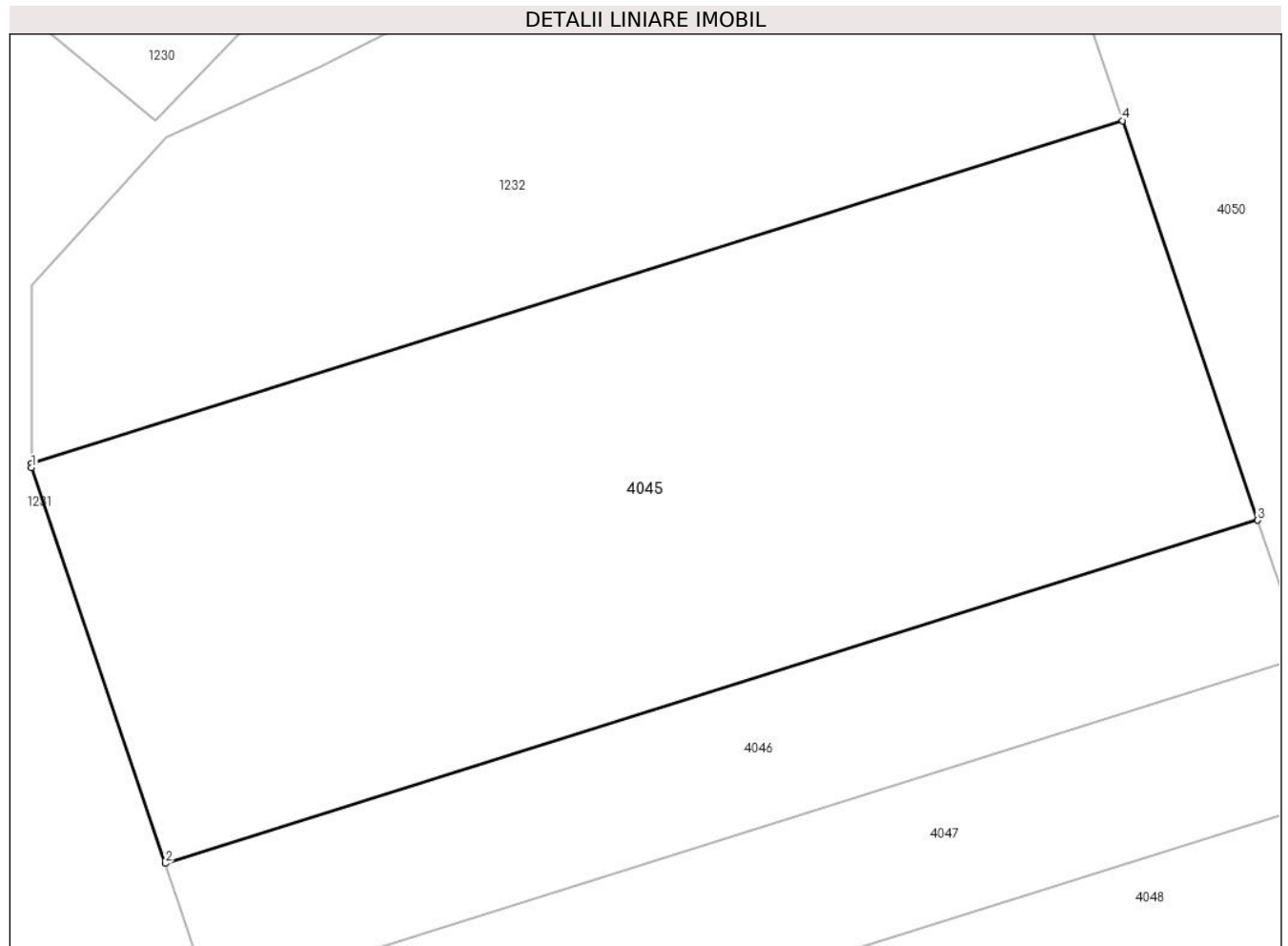
**C. Partea III. SARCINI .**

Inscrieri privind dezmembramintele dreptului de proprietate, drepturi reale de garanție și sarcini	Referințe
NU SUNT	

**Teren**

Nr cadastral	Suprafața (mp)*	Observații / Referințe
	4.400	

\* Suprafața este determinată în planul de proiecție Stereo 70.



**Date referitoare la teren**

Crt	Categorie folosință	Intravilan	Suprafața (mp)	Tarla	Parcelă	Nr. topo	Observații / Referințe
1	padure	NU	4.400	-	-	-	

**Lungime Segmente**

1) Valorile lungimilor segmentelor sunt obținute din proiecție în plan.

Punct început	X / Y	Punct sfârșit	X / Y	Lungime segment (** (m)
1	507.780,994 639.511,848	2	507.793,765 639.474,091	39.858
2	507.793,765 639.474,091	3	507.898,098 639.506,837	109.351
3	507.898,098 639.506,837	4	507.885,195 639.544,962	40.249
4	507.885,195 639.544,962	5	507.780,994 639.512,257	109.213
5	507.780,994 639.512,257	1	507.780,994 639.511,848	0.409

**\*\* Lungimile segmentelor sunt determinate în planul de proiecție Stereo 70 și sunt rotunjite la 1 milimetru.**

**\*\*\* Distanța dintre puncte este formată din segmente cumulate ce sunt mai mici decât valoarea 1 milimetru.**



**DATE DESPRE IMOBILUL NR. 4046**

Oficiul de Cadastru și Publicitate Imobiliară SUCEAVA  
Biroul de Cadastru și Publicitate Imobiliară Vatra Dornei

**A. Partea I. Descrierea imobilului**

TEREN Extravilan

Nr. CF vechi:UP II, ua 37

Adresa: Jud. Suceava

Nr. Crt	Nr cadastral Nr. topografic	Suprafața* (mp)	Observații / Referințe
A1		1.500	Sector cadastral:39 Teren neimprejmuit;

**B. Partea II. Proprietari și acte**

Inscrieri privitoare la dreptul de proprietate și alte drepturi reale	Referințe
/	
Act Administrativ nr. 237, din 02/12/2002 emis de CJPSDPAT SUCEAVA;	
B1	A1
Intabulare, drept de PROPRIETATE, dobandit prin Lege, cota actuala 1/1, cota initiala 1/1	
1) VASILUȚ SILVIA	
2) IVAN I.IOAN, LIPSA CNP	

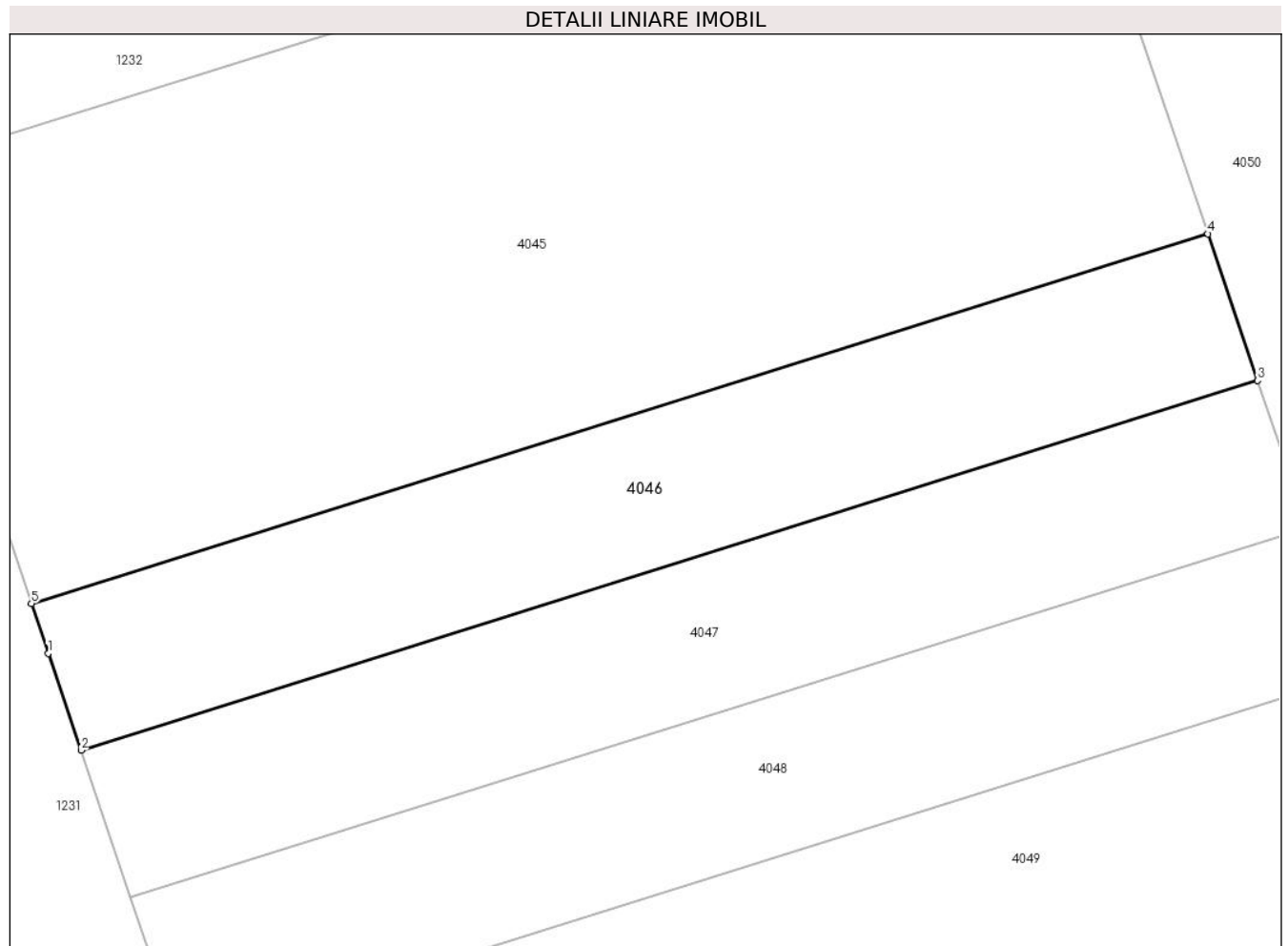
**C. Partea III. SARCINI .**

Inscrieri privind dezmembramintele dreptului de proprietate, drepturi reale de garanție și sarcini	Referințe
NU SUNT	

**Teren**

Nr cadastral	Suprafața (mp)*	Observații / Referințe
	1.500	

\* Suprafața este determinată în planul de proiecție Stereo 70.



**Date referitoare la teren**

Crt	Categorie folosință	Intravilan	Suprafața (mp)	Tarla	Parcelă	Nr. topo	Observații / Referințe
1	padure	NU	1.500	-	-	-	

**Lungime Segmente**

1) Valorile lungimilor segmentelor sunt obținute din proiecție în plan.

Punct început	X / Y	Punct sfârșit	X / Y	Lungime segment (** (m)
1	507.795,255 639.469,685	2	507.798,164 639.461,095	9.069
2	507.798,164 639.461,095	3	507.902,496 639.493,841	109.35
3	507.902,496 639.493,841	4	507.898,098 639.506,837	13.72
4	507.898,098 639.506,837	5	507.793,765 639.474,091	109.351
5	507.793,765 639.474,091	1	507.795,255 639.469,685	4.651

**\*\* Lungimile segmentelor sunt determinate în planul de proiecție Stereo 70 și sunt rotunjite la 1 milimetru.**

**\*\*\* Distanța dintre puncte este formată din segmente cumulate ce sunt mai mici decât valoarea 1 milimetru.**





**DATE DESPRE IMOBILUL NR. 4047**

Oficiul de Cadastru și Publicitate Imobiliară SUCEAVA  
Biroul de Cadastru și Publicitate Imobiliară Vatra Dornei

**A. Partea I. Descrierea imobilului**

TEREN Extravilan

Nr. CF vechi:UP II, ua 37

Adresa: Jud. Suceava

Nr. Crt	Nr cadastral Nr. topografic	Suprafața* (mp)	Observații / Referințe
A1		1.500	Sector cadastral:39 Teren neimprejmuit;

**B. Partea II. Proprietari și acte**

Inscrieri privitoare la dreptul de proprietate și alte drepturi reale	Referințe
/	
Act Administrativ nr. 238, din 02/12/2002 emis de CJPSDPAT SUCEAVA;	
B1	A1
Intabulare, drept de PROPRIETATE, dobandit prin Lege, cota actuala 1/1, cota initiala 1/1	
1) CHELSOI ANASTASIA, LIPSA CNP 2) CIRNU GEORGI, LIPSA CNP 3) UNGUREANU VERONICA, LIPSA CNP 4) PISDELI MARIA, LIPSA CNP 5) BUSUIOC LAURENTIA, LIPSA CNP	

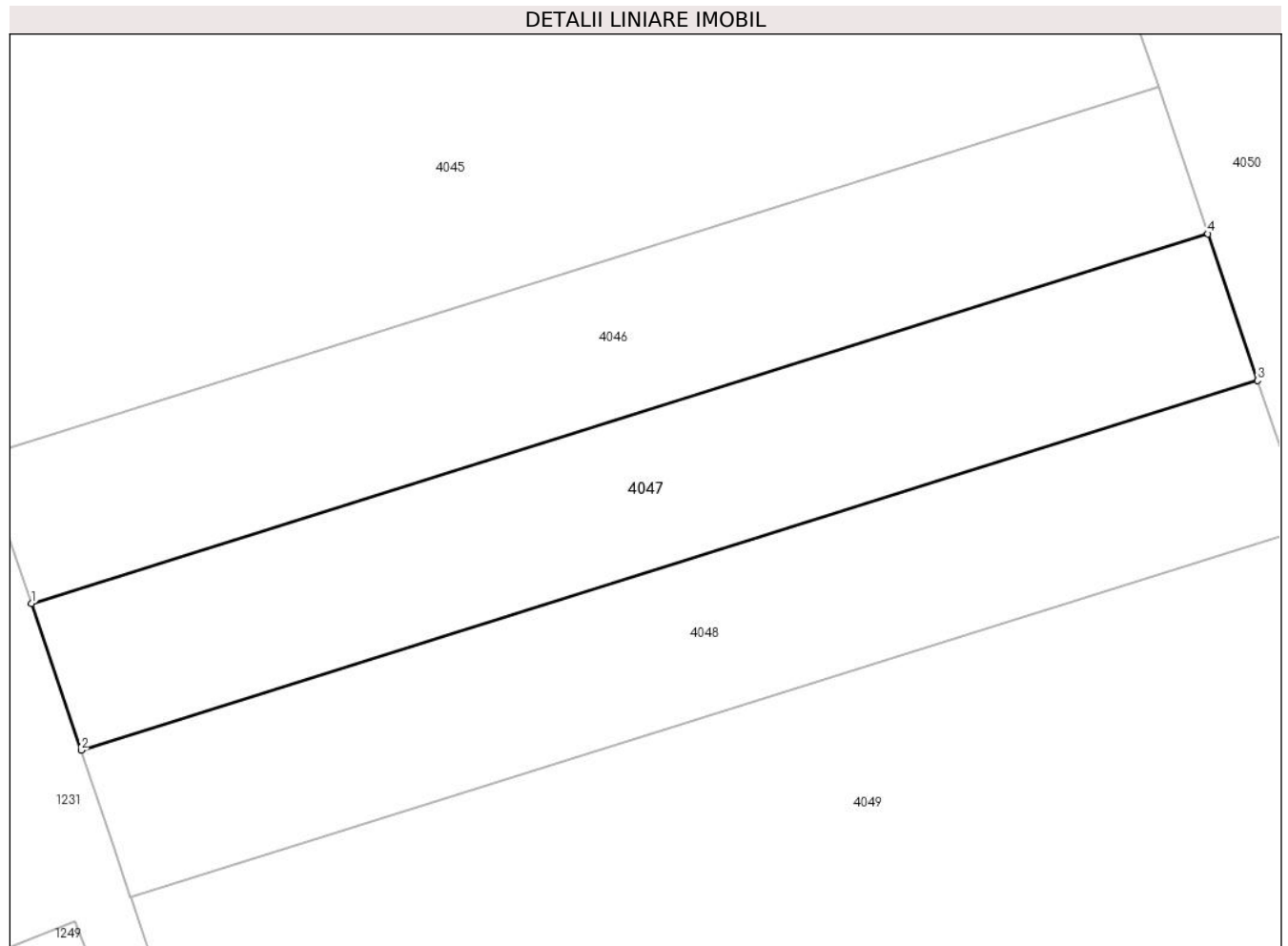
**C. Partea III. SARCINI .**

Inscrieri privind dezmembramintele dreptului de proprietate, drepturi reale de garanție și sarcini	Referințe
NU SUNT	

**Teren**

Nr cadastral	Suprafața (mp)*	Observații / Referințe
	1.500	

\* Suprafața este determinată în planul de proiecție Stereo 70.



**Date referitoare la teren**

Crt	Categorie folosință	Intra vilan	Suprafața (mp)	Tarla	Parcelă	Nr. topo	Observații / Referințe
1	padure	NU	1.500	-	-	-	

**Lungime Segmente**

1) Valorile lungimilor segmentelor sunt obținute din proiecție în plan.

Punct început	X / Y	Punct sfârșit	X / Y	Lungime segment (** (m)
1	507.798,164 639.461,095	2	507.802,565 639.448,099	13.721
2	507.802,565 639.448,099	3	507.906,895 639.480,844	109.348
3	507.906,895 639.480,844	4	507.902,496 639.493,841	13.721
4	507.902,496 639.493,841	1	507.798,164 639.461,095	109.35

\*\* Lungimile segmentelor sunt determinate în planul de proiecție Stereo 70 și sunt rotunjite la 1 milimetru.

**\*\*\* Distanţa dintre puncte este formată din segmente cumulate ce sunt mai mici decât valoarea 1 milimetru.**



**DATE DESPRE IMOBILUL NR. 4048**

Oficiul de Cadastru și Publicitate Imobiliară SUCEAVA  
Biroul de Cadastru și Publicitate Imobiliară Vatra Dornei

**A. Partea I. Descrierea imobilului**

TEREN Extravilan

Nr. CF vechi:UP II, ua 37

Adresa: Jud. Suceava

Nr. Crt	Nr cadastral Nr. topografic	Suprafața* (mp)	Observații / Referințe
A1		1.500	Sector cadastral:39 Teren neimprejmuit;

**B. Partea II. Proprietari și acte**

Inscrieri privitoare la dreptul de proprietate și alte drepturi reale		Referințe
/		
Act Administrativ nr. 239, din 02/12/2002 emis de CJPSDPAT SUCEAVA;		
B1	Intabulare, drept de PROPRIETATE, dobandit prin Lege, cota actuala 1/1, cota initiala 1/1 1) CHIFORESCU MIHAIL, LIPSA CNP 2) CANDREA AGLAIA, LIPSA CNP	A1

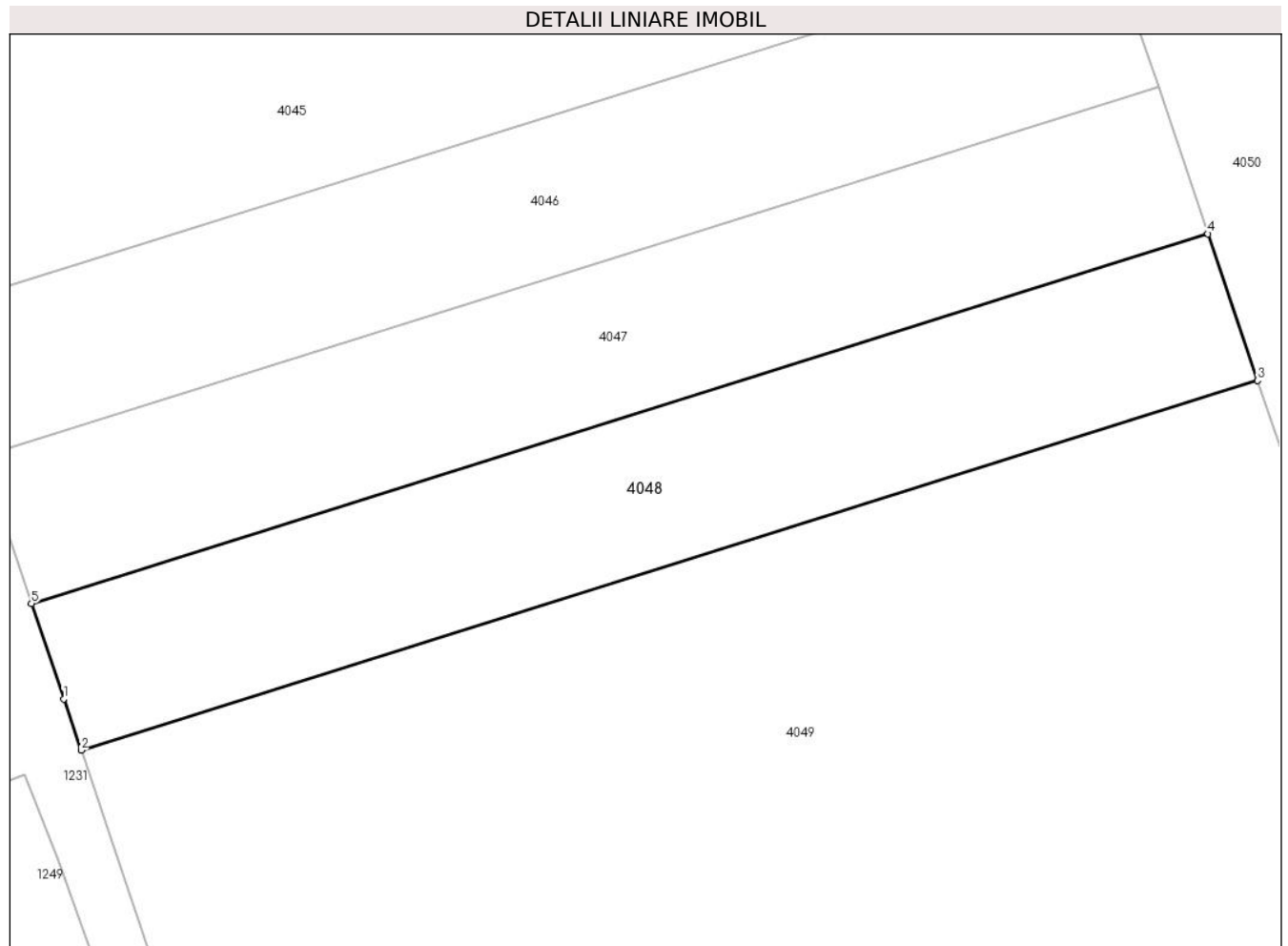
**C. Partea III. SARCINI .**

Inscrieri privind dezmembramintele dreptului de proprietate, drepturi reale de garanție și sarcini	Referințe
NU SUNT	

**Teren**

Nr cadastral	Suprafața (mp)*	Observații / Referințe
	1.500	

\* Suprafața este determinată în planul de proiecție Stereo 70.



**Date referitoare la teren**

Crt	Categorie folosință	Intravilan	Suprafața (mp)	Tarla	Parcelă	Nr. topo	Observații / Referințe
1	padure	NU	1.500	-	-	-	

**Lungime Segmente**

1) Valorile lungimilor segmentelor sunt obținute din proiecție în plan.

Punct început	X / Y	Punct sfârșit	X / Y	Lungime segment (** (m)
1	507.805,425 639.439,653	2	507.806,966 639.435,102	4.805
2	507.806,966 639.435,102	3	507.911,293 639.467,847	109.345
3	507.911,293 639.467,847	4	507.906,895 639.480,844	13.721
4	507.906,895 639.480,844	5	507.802,565 639.448,099	109.348
5	507.802,565 639.448,099	1	507.805,425 639.439,653	8.917

**\*\* Lungimile segmentelor sunt determinate în planul de proiecție Stereo 70 și sunt rotunjite la 1 milimetru.**

**\*\*\* Distanța dintre puncte este formată din segmente cumulate ce sunt mai mici decât valoarea 1 milimetru.**





**DATE DESPRE IMOBILUL NR. 4049**

Oficiul de Cadastru și Publicitate Imobiliară SUCEAVA  
 Biroul de Cadastru și Publicitate Imobiliară Vatra Dornei

**A. Partea I. Descrierea imobilului**

TEREN Extravilan

Nr. CF vechi:UP II, ua 37

Adresa: Jud. Suceava

Nr. Crt	Nr cadastral Nr. topografic	Suprafața* (mp)	Observații / Referințe
A1		7.900	Sector cadastral:39 Teren neimprejmuit;

**B. Partea II. Proprietari și acte**

Inscrieri privitoare la dreptul de proprietate și alte drepturi reale	Referințe
/	
Act Notarial nr. 2671, din 25/11/2003 emis de BNP NICOLAI ROTARU;	
B1	A1
Intabulare, drept de PROPRIETATE, dobandit prin Lege, cota actuala 1/1, cota initiala 1/1	
1) IOHNE EUGEN TOADER	

**C. Partea III. SARCINI .**

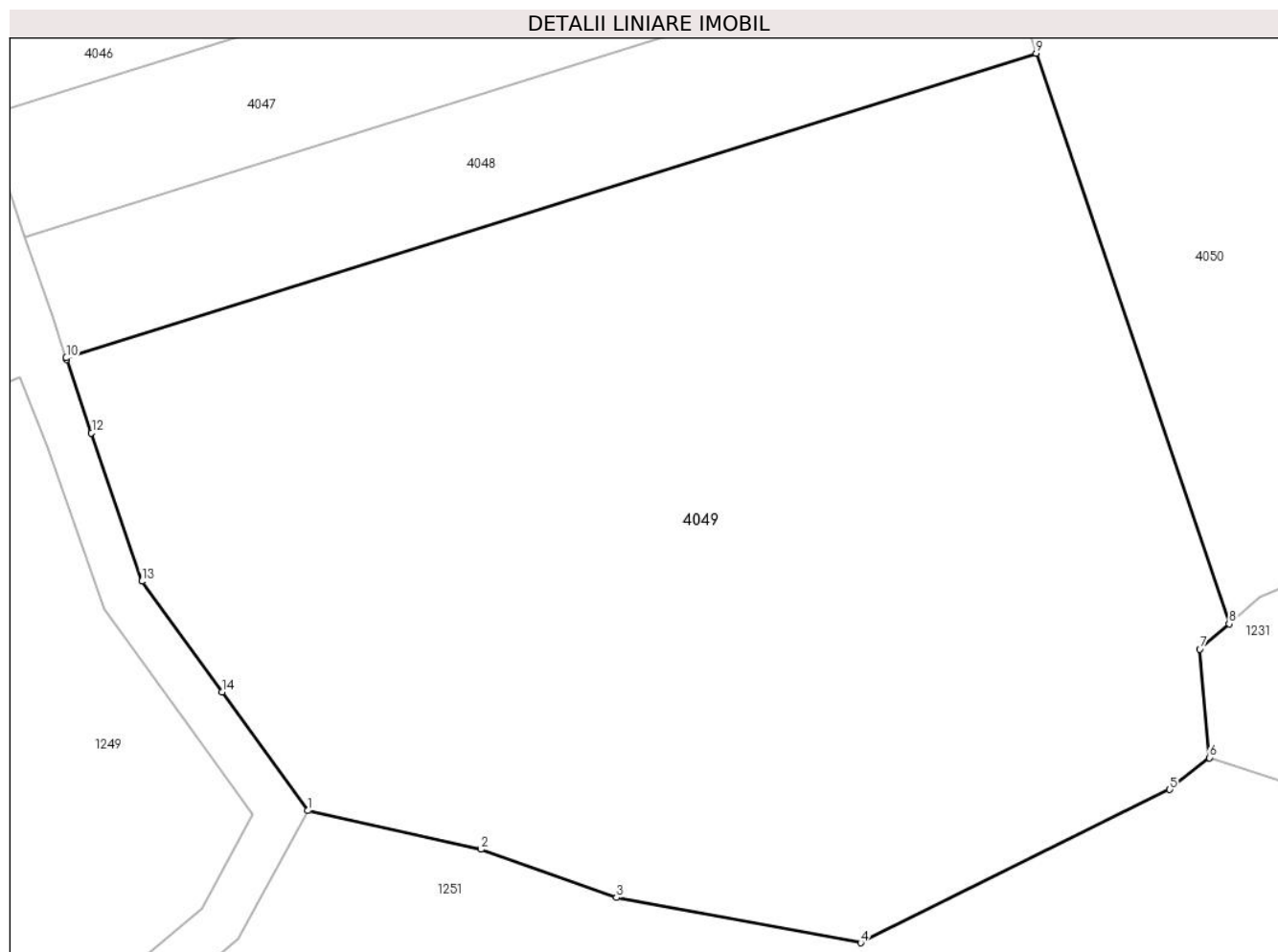
Inscrieri privind dezmembramintele dreptului de proprietate, drepturi reale de garanție și sarcini	Referințe
NU SUNT	

## Anexa Nr. 1 La Partea I

## Teren

Nr cadastral	Suprafața (mp)*	Observații / Referințe
	7.900	

\* Suprafața este determinată în planul de proiecție Stereo 70.



## Date referitoare la teren

Crt	Categorie folosință	Intravilan	Suprafața (mp)	Tarla	Parcelă	Nr. topo	Observații / Referințe
1	padure	NU	7.900	-	-	-	

## Lungime Segmente

1) Valorile lungimilor segmentelor sunt obținute din proiecție în plan.

Punct început	X / Y	Punct sfârșit	X / Y	Lungime segment (** (m)
1	507.832,974 639.386,444	2	507.851,602 639.382,289	19.086
2	507.851,602 639.382,289	3	507.866,152 639.377,109	15.445
3	507.866,152 639.377,109	4	507.892,439 639.372,236	26.735
4	507.892,439 639.372,236	5	507.925,681 639.388,705	37.098
5	507.925,681 639.388,705	6	507.929,909 639.392,125	5.438

Punct început	X / Y	Punct sfârșit	X / Y	Lungime segment (** (m)
6	507.929,909 639.392,125	7	507.928,893 639.403,79	11.709
7	507.928,893 639.403,79	8	507.932,055 639.406,5	4.164
8	507.932,055 639.406,5	9	507.911,293 639.467,847	64.765
9	507.911,293 639.467,847	10	507.806,966 639.435,102	109.345
10	507.806,966 639.435,102	11	507.807,015 639.434,957	0.153
11	507.807,015 639.434,957	12	507.809,698 639.427,034	8.365
12	507.809,698 639.427,034	13	507.815,097 639.411,091	16.832
13	507.815,097 639.411,091	14	507.823,731 639.399,188	14.705
14	507.823,731 639.399,188	1	507.832,974 639.386,444	15.743

\*\* Lungimile segmentelor sunt determinate în planul de proiecție Stereo 70 și sunt rotunjite la 1 milimetru.

\*\*\* Distanța dintre puncte este formată din segmente cumulate ce sunt mai mici decât valoarea 1 milimetru.



**DATE DESPRE IMOBILUL NR. 4050**

Oficiul de Cadastru și Publicitate Imobiliară SUCEAVA  
Biroul de Cadastru și Publicitate Imobiliară Vatra Dornei

**A. Partea I. Descrierea imobilului**

TEREN Extravilan

Nr. CF vechi:UP II, ua 37

Adresa: Jud. Suceava

Nr. Crt	Nr cadastral Nr. topografic	Suprafața* (mp)	Observații / Referințe
A1		10.000	Sector cadastral:39 Teren neimprejmuit;

**B. Partea II. Proprietari și acte**

Inscrieri privitoare la dreptul de proprietate și alte drepturi reale		Referințe
/		
Act Administrativ nr. 22, din 23/01/2004 emis de PRIMARIA COMUNEI POIANA STAMPEI (PROCES VERBAL PUNERE IN POSESIE NR.22 DIN 23.01.2004, PRIMARIA COMUNEI POIANA STAMPEI);		
B1	Intabulare, drept de PROPRIETATE, dobandit prin Lege, cota actuala 1/1, cota initiala 1/1 1) SPÎNU CATALIN 2) SPÎNU IOAN, LIPSA CNP 3) SPÎNU SABINA 4) IVAN TOADER, LIPSA CNP 5) CARPEA LAURENTIA, LIPSA CNP	A1

**C. Partea III. SARCINI .**

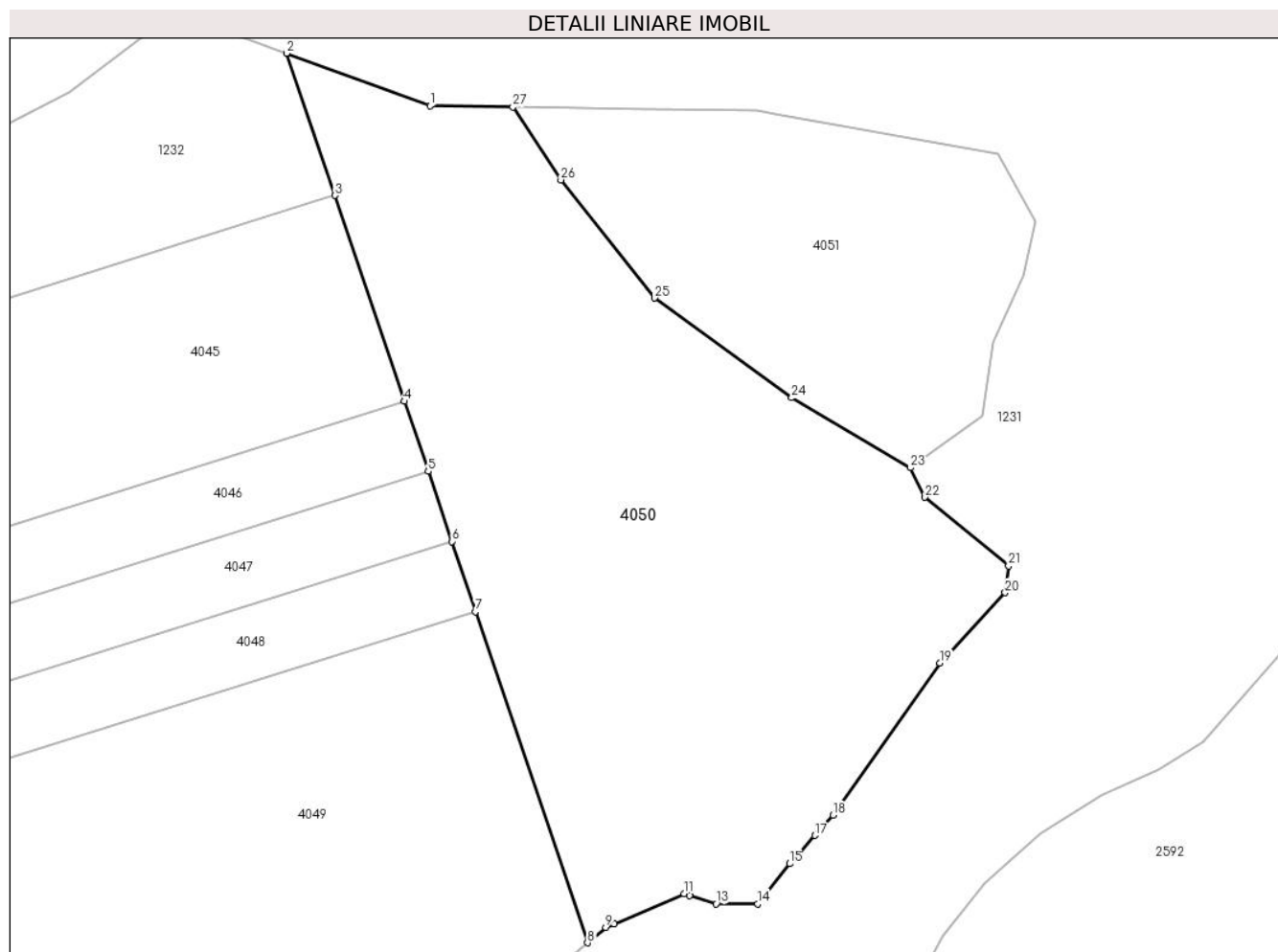
Inscrieri privind dezmembramintele dreptului de proprietate, drepturi reale de garanție și sarcini	Referințe
NU SUNT	

## Anexa Nr. 1 La Partea I

## Teren

Nr cadastral	Suprafața (mp)*	Observații / Referințe
	10.000	

\* Suprafața este determinată în planul de proiecție Stereo 70.



## Date referitoare la teren

Crt	Categorie folosință	Intravilan	Suprafața (mp)	Tarla	Parcelă	Nr. topo	Observații / Referințe
1	padure	NU	10.000	-	-	-	

## Lungime Segmente

1) Valorile lungimilor segmentelor sunt obținute din proiecție în plan.

Punct început	X / Y	Punct sfârșit	X / Y	Lungime segment (** (m)
1	507.902,851 639.561,591	2	507.876,277 639.571,313	28.297
3	507.885,195 639.544,962	4	507.898,098 639.506,837	40.249
5	507.902,496 639.493,841	6	507.906,895 639.480,844	13.721
7	507.911,293 639.467,847	8	507.932,055 639.406,5	64.765
9	507.935,404 639.409,37	10	507.936,944 639.410,026	1.674

Punct început	X / Y	Punct sfârșit	X / Y	Lungime segment (** (m)
2	507.876,277 639.571,313	3	507.885,195 639.544,962	27.819
4	507.898,098 639.506,837	5	507.902,496 639.493,841	13.72
6	507.906,895 639.480,844	7	507.911,293 639.467,847	13.721
8	507.932,055 639.406,5	9	507.935,404 639.409,37	4.411
10	507.936,944 639.410,026	11	507.949,975 639.415,571	14.162

Punct început	X / Y	Punct sfârșit	X / Y	Lungime segment (** (m)
11	507.949,975 639.415,571	12	507.950,933 639.415,268	1.005
13	507.955,865 639.413,711	14	507.963,616 639.413,711	7.751
15	507.969,506 639.421,151	16	507.970,959 639.422,772	2.177
17	507.974,212 639.426,401	18	507.977,566 639.430,142	5.024
19	507.997,408 639.458,354	20	508.009,499 639.471,375	17.769
21	508.010,119 639.476,335	22	507.994,618 639.489,046	20.046
23	507.991,911 639.494,518	24	507.969,92 639.507,482	25.528
25	507.944,467 639.525,948	26	507.927,111 639.547,856	27.95
27	507.918,213 639.561,35	1	507.902,851 639.561,591	15.364

Punct început	X / Y	Punct sfârșit	X / Y	Lungime segment (** (m)
12	507.950,933 639.415,268	13	507.955,865 639.413,711	5.172
14	507.963,616 639.413,711	15	507.969,506 639.421,151	9.489
16	507.970,959 639.422,772	17	507.974,212 639.426,401	4.874
18	507.977,566 639.430,142	19	507.997,408 639.458,354	34.491
20	508.009,499 639.471,375	21	508.010,119 639.476,335	4.999
22	507.994,618 639.489,046	23	507.991,911 639.494,518	6.105
24	507.969,92 639.507,482	25	507.944,467 639.525,948	31.446
26	507.927,111 639.547,856	27	507.918,213 639.561,35	16.164

\*\* Lungimile segmentelor sunt determinate în planul de proiecție Stereo 70 și sunt rotunjite la 1 milimetru.

\*\*\* Distanța dintre puncte este formată din segmente cumulate ce sunt mai mici decât valoarea 1 milimetru.





**DATE DESPRE IMOBILUL NR. 4051**

Oficiul de Cadastru și Publicitate Imobiliară SUCEAVA  
Biroul de Cadastru și Publicitate Imobiliară Vatra Dornei

**A. Partea I. Descrierea imobilului**

TEREN Extravilan

Adresa: Jud. Suceava

Nr. Crt	Nr cadastral Nr. topografic	Suprafața* (mp)	Observații / Referințe
A1		3.816	Sector cadastral:39 Teren neimprejmuit;

**B. Partea II. Proprietari și acte**

Inscrieri privitoare la dreptul de proprietate și alte drepturi reale		Referințe
/		
Act Administrativ nr. 144, din 10/11/2023 emis de CONSILIUL LOCAL AL COMUNEI POIANA STAMPEI (IN ANEXA SE REGASESTE LA POZITIA NR.231);		
B1	Intabulare, drept de PROPRIETATE, dobandit prin Lege, cota actuala 1/1, cota initiala 1/1 1) COMUNA POIANA STAMPEI, CIF:5021250, - DOMENIUL PRIVAT	A1

**C. Partea III. SARCINI .**

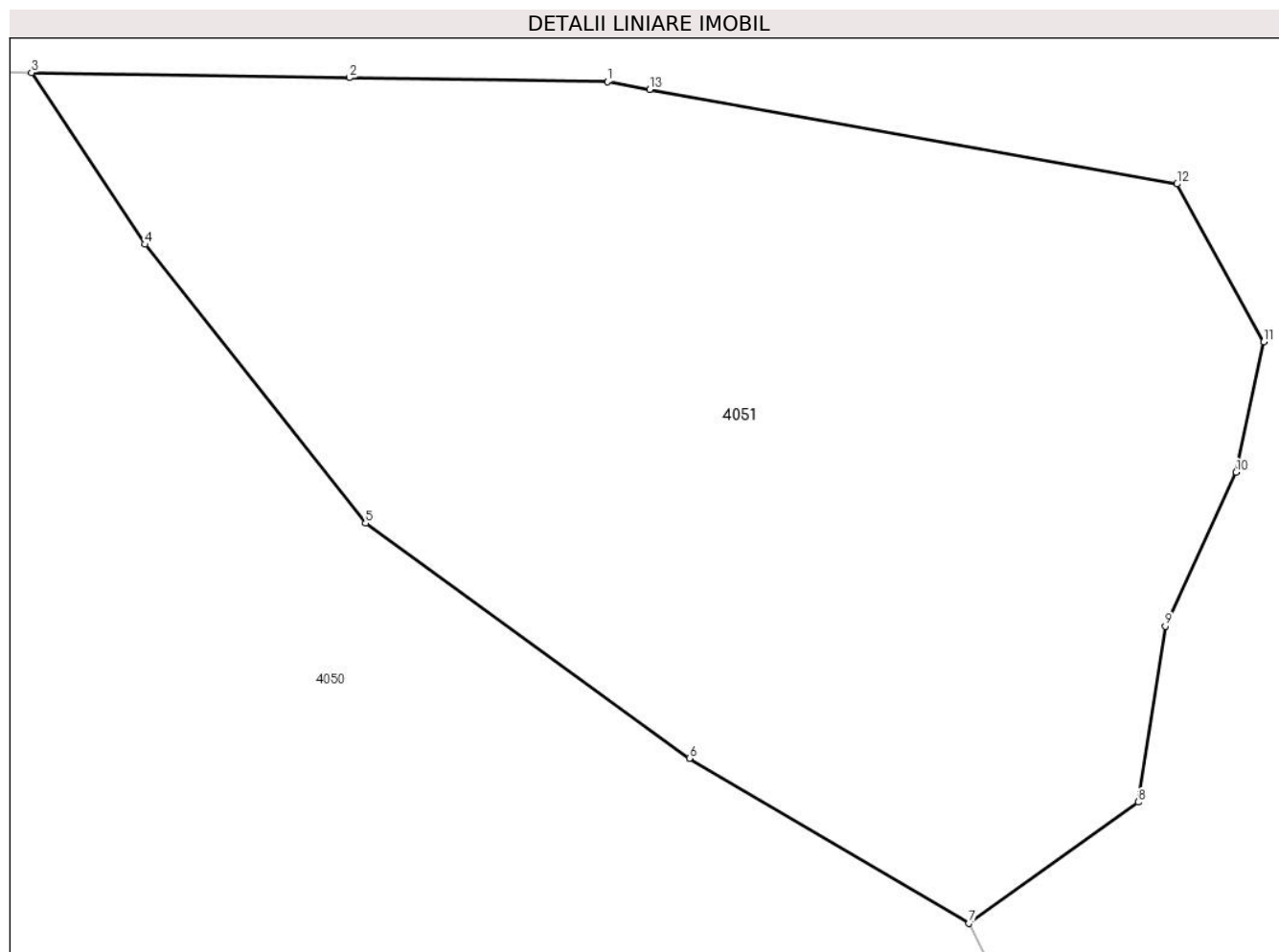
Inscrieri privind dezmembramintele dreptului de proprietate, drepturi reale de garanție și sarcini	Referințe
NU SUNT	

## Anexa Nr. 1 La Partea I

## Teren

Nr cadastral	Suprafața (mp)*	Observații / Referințe
	3.816	

\* Suprafața este determinată în planul de proiecție Stereo 70.



## Date referitoare la teren

Crt	Categorie folosință	Intravilan	Suprafața (mp)	Tarla	Parcelă	Nr. topo	Observații / Referințe
1	padure	NU	3.816	-	-	-	

## Lungime Segmente

1) Valorile lungimilor segmentelor sunt obținute din proiecție în plan.

Punct început	X / Y	Punct sfârșit	X / Y	Lungime segment (** (m)
1	507.963,476 639.560,64	2	507.943,184 639.560,958	20.294
2	507.943,184 639.560,958	3	507.918,213 639.561,35	24.974
3	507.918,213 639.561,35	4	507.927,111 639.547,856	16.164
4	507.927,111 639.547,856	5	507.944,467 639.525,948	27.95
5	507.944,467 639.525,948	6	507.969,92 639.507,482	31.446

Punct început	X / Y	Punct sfârșit	X / Y	Lungime segment (** (m)
6	507.969,92 639.507,482	7	507.991,911 639.494,518	25.528
7	507.991,911 639.494,518	8	508.005,205 639.504,041	16.353
8	508.005,205 639.504,041	9	508.007,329 639.517,878	13.999
9	508.007,329 639.517,878	10	508.012,909 639.529,969	13.316
10	508.012,909 639.529,969	11	508.015,079 639.540,199	10.458
11	508.015,079 639.540,199	12	508.008,259 639.552,6	14.153
12	508.008,259 639.552,6	13	507.966,808 639.560,042	42.114
13	507.966,808 639.560,042	1	507.963,476 639.560,64	3.385

\*\* Lungimile segmentelor sunt determinate în planul de proiecție Stereo 70 și sunt rotunjite la 1 milimetru.

\*\*\* Distanța dintre puncte este formată din segmente cumulate ce sunt mai mici decât valoarea 1 milimetru.



**DATE DESPRE IMOBILUL NR. 4052**

Oficiul de Cadastru și Publicitate Imobiliară SUCEAVA  
Biroul de Cadastru și Publicitate Imobiliară Vatra Dornei

**A. Partea I. Descrierea imobilului**

TEREN Necunoscut

Nr. cadastral vechi:575/1

Adresa: Loc. Poiana Stampei, Jud. Suceava

Nr. Crt	Nr cadastral Nr. topografic	Suprafața* (mp)	Observații / Referințe
A1		50.482	Sector cadastral:26 Teren neimprejmuit;

**B. Partea II. Proprietari și acte**

Inscrieri privitoare la dreptul de proprietate și alte drepturi reale		Referințe
/		
Act Normativ nr. 7, din 13/03/1996 emis de PARLAMENTUL ROMANIEI;		
B1	Inscrierea provizorie, drept de PROPRIETATE, dobandit prin Lege, cota actuala 1/1, cota initiala 1/1 1) COMUNA POIANA STAMPEI, CIF:5021250	A1

**C. Partea III. SARCINI .**

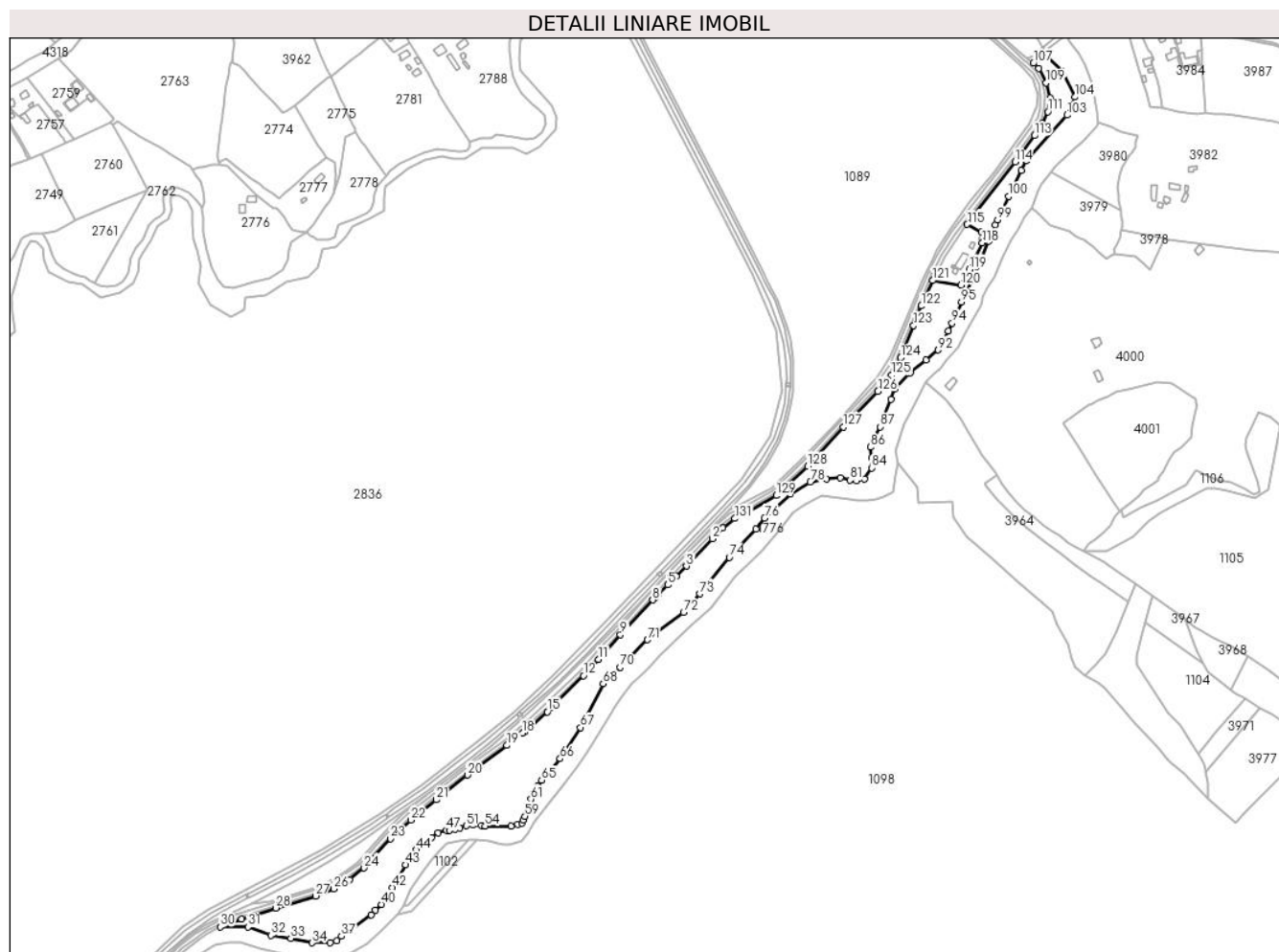
Inscrieri privind dezmembramintele dreptului de proprietate, drepturi reale de garanție și sarcini	Referințe
NU SUNT	

## Anexa Nr. 1 La Partea I

## Teren

Nr cadastral	Suprafața (mp)*	Observații / Referințe
	50.482	

\* Suprafața este determinată în planul de proiecție Stereo 70.



## Date referitoare la teren

Crt	Categorie folosință	Intravilan	Suprafața (mp)	Tarla	Parcelă	Nr. topo	Observații / Referințe
1	pasune	DA	9.250	-	-	-	
2	pasune	NU	41.231	-	-	-	

## Lungime Segmente

1) Valorile lungimilor segmentelor sunt obținute din proiecție în plan.

Punct început	X / Y	Punct sfârșit	X / Y	Lungime segment	Punct început	X / Y	Punct sfârșit	X / Y	Lungime segment	Punct început	X / Y	Punct sfârșit	X / Y	Lungime segment
1	510.121,637 644.641,14	2	510.109,004 644.628,137	18.129	2	510.109,004 644.628,137	3	510.077,386 644.594,894	45.878	3	510.077,386 644.594,894	4	510.065,118 644.582,558	17.398
4	510.065,118 644.582,558	5	510.054,857 644.572,268	14.532	5	510.054,857 644.572,268	6	510.044,476 644.561,81	14.735	6	510.044,476 644.561,81	7	510.039,858 644.557,152	6.559
7	510.039,858 644.557,152	8	510.036,725 644.554,002	4.443	8	510.036,725 644.554,002	9	509.997,523 644.512,131	57.358	9	509.997,523 644.512,131	10	509.977,503 644.489,452	30.251
10	509.977,503 644.489,452	11	509.971,184 644.481,908	9.841	11	509.971,184 644.481,908	12	509.953,025 644.462,517	26.566	12	509.953,025 644.462,517	13	509.919,171 644.428,996	47.642
13	509.919,171 644.428,996	14	509.913,549 644.423,291	8.01	14	509.913,549 644.423,291	15	509.909,102 644.418,783	6.332	15	509.909,102 644.418,783	16	509.887,92 644.400,013	28.302

Punct început	X / Y	Punct sfârșit	X / Y	Lungime segment	Punct început	X / Y	Punct sfârșit	X / Y	Lungime segment	Punct început	X / Y	Punct sfârșit	X / Y	Lungime segment
16	509.887,92 644.400,013	17	509.881,072 644.394,612	8.722	17	509.881,072 644.394,612	18	509.878,94 644.392,92	2.722	18	509.878,94 644.392,92	19	509.860,251 644.378,166	23.811
19	509.860,251 644.378,166	20	509.812,557 644.342,192	59.74	20	509.812,557 644.342,192	21	509.774,838 644.312,256	48.155	21	509.774,838 644.312,256	22	509.744,148 644.287,957	39.145
22	509.744,148 644.287,957	23	509.719,521 644.265,125	33.583	23	509.719,521 644.265,125	24	509.687,365 644.229,784	47.781	24	509.687,365 644.229,784	25	509.669,99 644.215,778	22.317
25	509.669,99 644.215,778	26	509.650,723 644.204,667	22.241	26	509.650,723 644.204,667	27	509.628,627 644.196,009	23.732	27	509.628,627 644.196,009	28	509.580,286 644.181,45	50.486
28	509.580,286 644.181,45	29	509.539,212 644.168,079	43.196	29	509.539,212 644.168,079	30	509.513,305 644.158,676	27.561	30	509.513,305 644.158,676	31	509.547,05 644.158,583	33.745
31	509.547,05 644.158,583	32	509.574,463 644.148,321	29.271	32	509.574,463 644.148,321	33	509.598,69 644.144,634	24.506	33	509.598,69 644.144,634	34	509.624,519 644.139,404	26.353
34	509.624,519 644.139,404	35	509.646,092 644.139,404	21.573	35	509.646,092 644.139,404	36	509.654,519 644.141,988	8.814	36	509.654,519 644.141,988	37	509.660,025 644.147,381	7.707
37	509.660,025 644.147,381	38	509.695,827 644.173,465	44.296	38	509.695,827 644.173,465	39	509.701,188 644.178,624	7.44	39	509.701,188 644.178,624	40	509.708,442 644.185,877	10.258
40	509.708,442 644.185,877	41	509.714,81 644.193,364	9.829	41	509.714,81 644.193,364	42	509.721,306 644.206,355	14.525	42	509.721,306 644.206,355	43	509.737,458 644.233,743	31.796
43	509.737,458 644.233,743	44	509.750,464 644.251,79	22.245	44	509.750,464 644.251,79	45	509.769,003 644.266,958	23.953	45	509.769,003 644.266,958	46	509.777,36 644.272,257	9.895
46	509.777,36 644.272,257	47	509.786,967 644.275,306	10.079	47	509.786,967 644.275,306	48	509.790,879 644.275,709	3.933	48	509.790,879 644.275,709	49	509.797,38 644.276,687	6.574
49	509.797,38 644.276,687	50	509.803,362 644.278,183	6.166	50	509.803,362 644.278,183	51	509.811,186 644.281,059	8.336	51	509.811,186 644.281,059	52	509.819,24 644.281,749	8.084
52	509.819,24 644.281,749	53	509.829,48 644.281,404	10.246	53	509.829,48 644.281,404	54	509.833,997 644.280,451	4.616	54	509.833,997 644.280,451	55	509.865,417 644.280,778	31.422
55	509.865,417 644.280,778	56	509.873,518 644.282,418	8.265	56	509.873,518 644.282,418	57	509.878,274 644.284,48	5.184	57	509.878,274 644.284,48	58	509.880,145 644.287,499	3.552
58	509.880,145 644.287,499	59	509.882,096 644.292,47	5.34	59	509.882,096 644.292,47	60	509.885,955 644.303,847	12.014	60	509.885,955 644.303,847	61	509.889,456 644.313,118	9.91
61	509.889,456 644.313,118	62	509.892,044 644.320,021	7.372	62	509.892,044 644.320,021	63	509.894,23 644.324,221	4.735	63	509.894,23 644.324,221	64	509.897,644 644.328,613	5.563
64	509.897,644 644.328,613	65	509.902,419 644.336,056	8.843	65	509.902,419 644.336,056	66	509.924,646 644.361,991	34.156	66	509.924,646 644.361,991	67	509.949,208 644.399,747	45.042
67	509.949,208 644.399,747	68	509.976,914 644.452,69	59.754	68	509.976,914 644.452,69	69	509.987,338 644.461,742	13.806	69	509.987,338 644.461,742	70	509.997,159 644.472,49	14.559
70	509.997,159 644.472,49	71	510.030,522 644.505,8	47.145	71	510.030,522 644.505,8	72	510.074,055 644.538,852	54.659	72	510.074,055 644.538,852	73	510.093,569 644.561,4	29.82
73	510.093,569 644.561,4	74	510.129,488 644.605,33	56.745	74	510.129,488 644.605,33	75	510.161,448 644.639,811	47.015	75	510.161,448 644.639,811	76	510.172,162 644.653,028	17.014
76	510.172,162 644.653,028	77	510.203,584 644.681,86	42.645	77	510.203,584 644.681,86	78	510.227,52 644.696,596	28.108	78	510.227,52 644.696,596	79	510.247,342 644.700,395	20.183
79	510.247,342 644.700,395	80	510.263,803 644.702,17	16.556	80	510.263,803 644.702,17	81	510.275,319 644.698,93	11.963	81	510.275,319 644.698,93	82	510.283,3 644.698,013	8.034
82	510.283,3 644.698,013	83	510.293,313 644.700,347	10.281	83	510.293,313 644.700,347	84	510.301,559 644.713,8	15.779	84	510.301,559 644.713,8	85	510.301,89 644.725,972	12.176
85	510.301,89 644.725,972	86	510.300,355 644.738,826	12.945	86	510.300,355 644.738,826	87	510.311,798 644.763,479	27.179	87	510.311,798 644.763,479	88	510.324,9 644.796,496	35.522
88	510.324,9 644.796,496	89	510.329,946 644.809,211	13.68	89	510.329,946 644.809,211	90	510.348,558 644.828,993	27.161	90	510.348,558 644.828,993	91	510.367,804 644.844,495	24.713
91	510.367,804 644.844,495	92	510.382,482 644.856,317	18.847	92	510.382,482 644.856,317	93	510.394,64 644.879,423	26.109	93	510.394,64 644.879,423	94	510.399,044 644.888,861	10.415
94	510.399,044 644.888,861	95	510.410,694 644.914,232	27.918	95	510.410,694 644.914,232	96	510.432,773 644.962,314	52.909	96	510.432,773 644.962,314	97	510.443,68 644.988,102	28.0
97	510.443,68 644.988,102	98	510.451,208 645.007,765	21.055	98	510.451,208 645.007,765	99	510.454,163 645.013,95	6.855	99	510.454,163 645.013,95	100	510.467,763 645.042,419	31.551
100	510.467,763 645.042,419	101	510.483,123 645.073,603	34.762	101	510.483,123 645.073,603	102	510.488,966 645.085,467	13.225	102	510.488,966 645.085,467	103	510.538,423 645.140,419	73.93
103	510.538,423 645.140,419	104	510.548,03 645.162,316	23.912	104	510.548,03 645.162,316	105	510.531,531 645.193,703	35.459	105	510.531,531 645.193,703	106	510.510,878 645.215,311	29.891
106	510.510,878 645.215,311	107	510.497,429 645.203,147	18.134	107	510.497,429 645.203,147	108	510.503,756 645.196,819	8.948	108	510.503,756 645.196,819	109	510.513,153 645.179,739	19.494
109	510.513,153 645.179,739	110	510.517,912 645.161,166	19.173	110	510.517,912 645.161,166	111	510.514,883 645.144,448	16.99	111	510.514,883 645.144,448	112	510.508,687 645.130,198	15.539
112	510.508,687 645.130,198	113	510.498,796 645.115,526	17.695	113	510.498,796 645.115,526	114	510.475,391 645.083,696	39.509	114	510.475,391 645.083,696	115	510.417,536 645.008,288	95.045

Punct început	X / Y	Punct sfârșit	X / Y	Lungime segment	Punct început	X / Y	Punct sfârșit	X / Y	Lungime segment	Punct început	X / Y	Punct sfârșit	X / Y	Lungime segment
115	510.417,536 645.008,288	116	510.434,484 644.998,745	19.45	116	510.434,484 644.998,745	117	510.440,198 644.995,528	6.557	117	510.440,198 644.995,528	118	510.435,613 644.986,032	10.545
118	510.435,613 644.986,032	119	510.420,174 644.954,061	35.504	119	510.420,174 644.954,061	120	510.409,701 644.935,082	21.677	120	510.409,701 644.935,082	121	510.375,541 644.940,422	34.575
121	510.375,541 644.940,422	122	510.362,066 644.909,587	33.651	122	510.362,066 644.909,587	123	510.352,51 644.885,786	25.648	123	510.352,51 644.885,786	124	510.336,827 644.846,818	42.005
124	510.336,827 644.846,818	125	510.325,923 644.825,941	23.553	125	510.325,923 644.825,941	126	510.309,413 644.806,413	25.572	126	510.309,413 644.806,413	127	510.267,444 644.763,334	60.143
127	510.267,444 644.763,334	128	510.224,15 644.716,027	64.127	128	510.224,15 644.716,027	129	510.186,249 644.680,326	52.068	129	510.186,249 644.680,326	130	510.150,663 644.659,773	41.095
130	510.150,663 644.659,773	131	510.136,124 644.652,572	16.225	131	510.136,124 644.652,572	1	510.121,637 644.641,14	18.454					

\*\* Lungimile segmentelor sunt determinate în planul de proiecție Stereo 70 și sunt rotunjite la 1 milimetru.

\*\*\* Distanța dintre puncte este formată din segmente cumulate ce sunt mai mici decât valoarea 1 milimetru.



**DATE DESPRE IMOBILUL NR. 4053**

Oficiul de Cadastru și Publicitate Imobiliară SUCEAVA  
Biroul de Cadastru și Publicitate Imobiliară Vatra Dornei

**A. Partea I. Descrierea imobilului**

TEREN Intravilan

Nr. cadastral vechi:575/1

Adresa: Loc. Poiana Stampei, Str Dornisoara, Nr. 1, Jud. Suceava

Nr. Crt	Nr cadastral Nr. topografic	Suprafața* (mp)	Observații / Referințe
A1		2.300	Sector cadastral:26 Teren imprejmuit;

**Construcții**

Crt	Nr cadastral Nr. topografic	Adresa	Observații / Referințe
A1.1		Loc. Poiana Stampei, Str Dornisoara, Nr. 1, Jud. Suceava	Nr. niveluri:1; S. construita la sol:154 mp; S. construita desfasurata:154 mp;
A1.2		Loc. Poiana Stampei, Str Dornisoara, Nr. 1, Jud. Suceava	Nr. niveluri:1; S. construita la sol:38 mp; S. construita desfasurata:38 mp;
A1.3		Loc. Poiana Stampei, Str Dornisoara, Nr. 1, Jud. Suceava	Nr. niveluri:1; S. construita la sol:34 mp; S. construita desfasurata:34 mp;
A1.4		Loc. Poiana Stampei, Str Dornisoara, Nr. 1, Jud. Suceava	Nr. niveluri:1; S. construita la sol:38 mp; S. construita desfasurata:38 mp;
A1.5		Loc. Poiana Stampei, Str Dornisoara, Nr. 1, Jud. Suceava	Nr. niveluri:1; S. construita la sol:11 mp; S. construita desfasurata:11 mp;
A1.6		Loc. Poiana Stampei, Str Dornisoara, Nr. 1, Jud. Suceava	Nr. niveluri:1; S. construita la sol:13 mp; S. construita desfasurata:13 mp;

**B. Partea II. Proprietari și acte**

Inscrieri privitoare la dreptul de proprietate și alte drepturi reale		Referințe
/		
Act Normativ nr. 7, din 13/03/1996 emis de PARLAMENTUL ROMANIEI;		
B1	Inscrierea provizorie, drept de PROPRIETATE, dobandit prin Lege, cota actuala 1/1, cota initiala 1/1 1) COMUNA POIANA STAMPEI, CIF:5021250	A1
Act Administrativ nr. 2981, din 31/03/2023 emis de PRIMARIA COMUNEI POIANA STAMPEI;		
B2	Intabulare, drept de PROPRIETATE, dobandit prin Lege, cota actuala 1/1, cota initiala 1/1 1) COMUNA POIANA STAMPEI, CIF:5021250	A1.1, A1.2, A1.3, A1.4, A1.5, A1.6

**C. Partea III. SARCINI .**

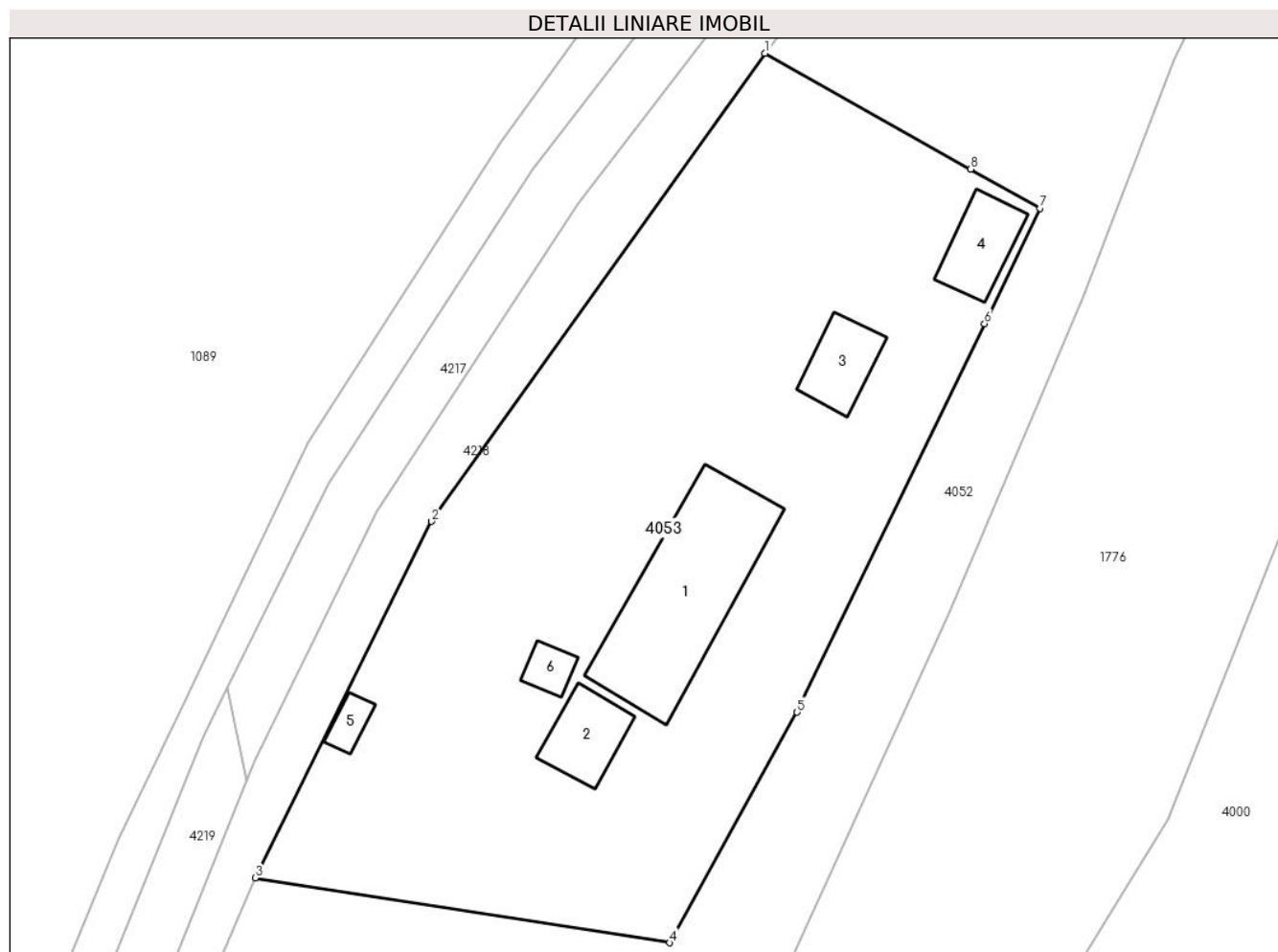
Inscrieri privind dezmembramintele dreptului de proprietate, drepturi reale de garanție și sarcini	Referințe
NU SUNT	

## Anexa Nr. 1 La Partea I

## Teren

Nr cadastral	Suprafața (mp)*	Observații / Referințe
	2.300	

\* Suprafața este determinată în planul de proiecție Stereo 70.



## Date referitoare la teren

Crt	Categorie folosință	Intra vilan	Suprafața (mp)	Tarla	Parcelă	Nr. topo	Observații / Referințe
1	curți constructii	DA	2.300	-	-	-	

## Date referitoare la construcții

Crt	Număr	Destinație construcție	Supraf. (mp)	Situație juridică	Observații / Referințe
A1.1		constructii anexa	154	Cu acte	Nr. niveluri:1; S. construita la sol:154 mp; S. construita desfasurata:154 mp;
A1.2		constructii anexa	38	Cu acte	Nr. niveluri:1; S. construita la sol:38 mp; S. construita desfasurata:38 mp;
A1.3		constructii anexa	34	Cu acte	Nr. niveluri:1; S. construita la sol:34 mp; S. construita desfasurata:34 mp;
A1.4		constructii anexa	38	Cu acte	Nr. niveluri:1; S. construita la sol:38 mp; S. construita desfasurata:38 mp;
A1.5		constructii anexa	11	Cu acte	Nr. niveluri:1; S. construita la sol:11 mp; S. construita desfasurata:11 mp;
A1.6		constructii anexa	13	Cu acte	Nr. niveluri:1; S. construita la sol:13 mp; S. construita desfasurata:13 mp;

**Lungime Segmente**

1) Valorile lungimilor segmentelor sunt obținute din proiecție în plan.

Punct început	X / Y	Punct sfârșit	X / Y	Lungime segment (** (m)
1	510.417,536 645.008,288	2	510.390,088 644.969,757	47.308
2	510.390,088 644.969,757	3	510.375,541 644.940,422	32.744
3	510.375,541 644.940,422	4	510.409,701 644.935,082	34.575
4	510.409,701 644.935,082	5	510.420,174 644.954,061	21.677
5	510.420,174 644.954,061	6	510.435,613 644.986,032	35.504
6	510.435,613 644.986,032	7	510.440,198 644.995,528	10.545
7	510.440,198 644.995,528	8	510.434,484 644.998,745	6.557
8	510.434,484 644.998,745	1	510.417,536 645.008,288	19.45

\*\* Lungimile segmentelor sunt determinate în planul de proiecție Stereo 70 și sunt rotunjite la 1 milimetru.

\*\*\* Distanța dintre puncte este formată din segmente cumulate ce sunt mai mici decât valoarea 1 milimetru.



**DATE DESPRE IMOBILUL NR. 4054**

Oficiul de Cadastru și Publicitate Imobiliară SUCEAVA  
 Biroul de Cadastru și Publicitate Imobiliară Vatra Dornei

**A. Partea I. Descrierea imobilului**

TEREN Extravilan

Adresa: Jud. Suceava

Nr. Crt	Nr cadastral Nr. topografic	Suprafața* (mp)	Observații / Referințe
A1		25.590	Sector cadastral:29 Teren neimprejmuit; 578/8 parte( CF650 Poiana Stampei_CF 33966

**B. Partea II. Proprietari și acte**

Inscrieri privitoare la dreptul de proprietate și alte drepturi reale	Referințe
/	
Act Administrativ nr. 144, din 10/11/2023 emis de CONSILIUL LOCAL AL COMUNEI POIANA STAMPEI (IN ANEXA SE REGASESTE LA POZITIA NR.154);	
B1	A1
Intabulare, drept de PROPRIETATE, dobandit prin Lege, cota actuala 1/1, cota initiala 1/1 1) COMUNA POIANA STAMPEI, CIF:5021250, DOMENIU PRIVAT	

**C. Partea III. SARCINI .**

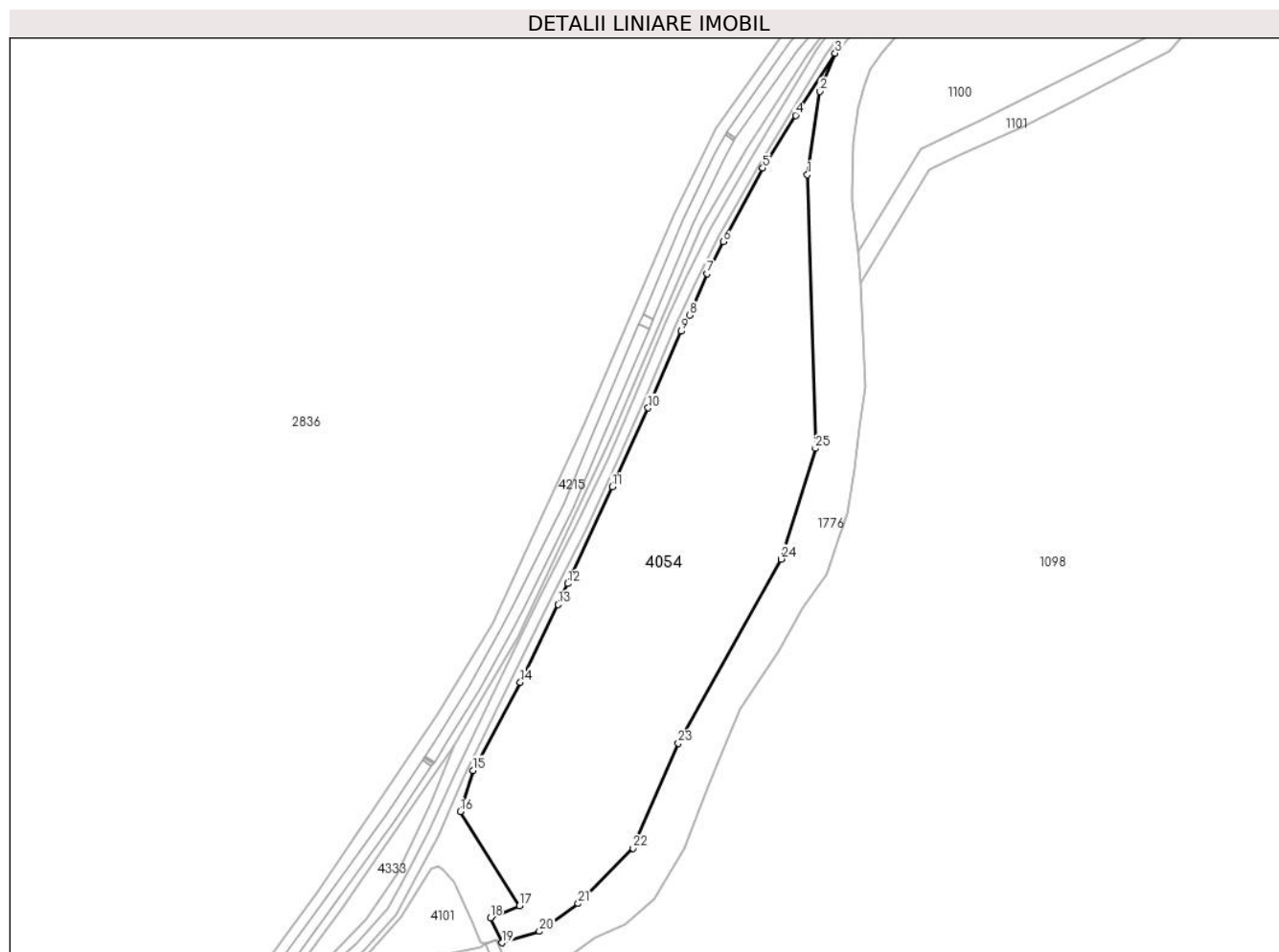
Inscrieri privind dezmembramintele dreptului de proprietate, drepturi reale de garanție și sarcini	Referințe
NU SUNT	

## Anexa Nr. 1 La Partea I

## Teren

Nr cadastral	Suprafața (mp)*	Observații / Referințe
	25.590	578/8 parte( CF650 Poiana Stampei_CF 33966

\* Suprafața este determinată în planul de proiecție Stereo 70.



## Date referitoare la teren

Crt	Categorie folosință	Intra vilan	Suprafața (mp)	Tarla	Parcelă	Nr. topo	Observații / Referințe
1	pasune	NU	25.590	-	-	-	PAJISTEA VALEA DORNELOR

## Lungime Segmente

1) Valorile lungimilor segmentelor sunt obținute din proiecție în plan.

Punct început	X / Y	Punct sfârșit	X / Y	Lungime segment (** (m)
1	509.434,077 644.048,95	2	509.439,95 644.087,465	38.96
3	509.446,903 644.105,112	4	509.428,582 644.076,448	34.019
5	509.413,438 644.052,07	6	509.395,09 644.018,027	38.673
7	509.387,61 644.003,252	8	509.379,483 643.983,952	20.941
9	509.375,567 643.976,59	10	509.360,423 643.941,13	38.558

Punct început	X / Y	Punct sfârșit	X / Y	Lungime segment (** (m)
2	509.439,95 644.087,465	3	509.446,903 644.105,112	18.967
4	509.428,582 644.076,448	5	509.413,438 644.052,07	28.699
6	509.395,09 644.018,027	7	509.387,61 644.003,252	16.561
8	509.379,483 643.983,952	9	509.375,567 643.976,59	8.339
10	509.360,423 643.941,13	11	509.343,727 643.904,636	40.132

Punct început	X / Y	Punct sfârșit	X / Y	Lungime segment (** (m)
11	509.343,727 643.904,636	12	509.323,181 643.859,893	49.235
13	509.318,739 643.850,218	14	509.301,238 643.814,301	39.954
15	509.279,42 643.773,544	16	509.273,421 643.754,479	19.987
17	509.300,843 643.710,951	18	509.287,358 643.705,333	14.608
19	509.292,789 643.693,873	20	509.310,093 643.699,166	18.095
21	509.328,026 643.711,991	22	509.353,308 643.737,599	35.985
23	509.374,317 643.786,142	24	509.421,911 643.871,294	97.55
25	509.437,76 643.922,397	1	509.434,077 644.048,95	126.607

Punct început	X / Y	Punct sfârșit	X / Y	Lungime segment (** (m)
12	509.323,181 643.859,893	13	509.318,739 643.850,218	10.646
14	509.301,238 643.814,301	15	509.279,42 643.773,544	46.229
16	509.273,421 643.754,479	17	509.300,843 643.710,951	51.446
18	509.287,358 643.705,333	19	509.292,789 643.693,873	12.682
20	509.310,093 643.699,166	21	509.328,026 643.711,991	22.047
22	509.353,308 643.737,599	23	509.374,317 643.786,142	52.894
24	509.421,911 643.871,294	25	509.437,76 643.922,397	53.504

\*\* Lungimile segmentelor sunt determinate în planul de proiecție Stereo 70 și sunt rotunjite la 1 milimetru.

\*\*\* Distanța dintre puncte este formată din segmente cumulate ce sunt mai mici decât valoarea 1 milimetru.





**DATE DESPRE IMOBILUL NR. 4055**

Oficiul de Cadastru și Publicitate Imobiliară SUCEAVA  
Biroul de Cadastru și Publicitate Imobiliară Vatra Dornei

**A. Partea I. Descrierea imobilului**

TEREN Extravilan

Adresa: Jud. Suceava

Nr. Crt	Nr cadastral Nr. topografic	Suprafața* (mp)	Observații / Referințe
A1		28.193	Sector cadastral:31 Teren neimprejmuit; top 568 parte(CF 650_CFE33946), top 578 parte(CF 650)

**B. Partea II. Proprietari și acte**

Inscrieri privitoare la dreptul de proprietate și alte drepturi reale	Referințe
/	
Act Administrativ nr. 144, din 10/11/2023 emis de CONSILIUL LOCAL AL COMUNEI POIANA STAMPEI (in anexa se regasese la pozitia nr.153);	
B1	A1
Intabulare, drept de PROPRIETATE, dobandit prin Lege, cota actuala 1/1, cota initiala 1/1 1) COMUNA POIANA STAMPEI, CIF:5021250, Domeniu privat	

**C. Partea III. SARCINI .**

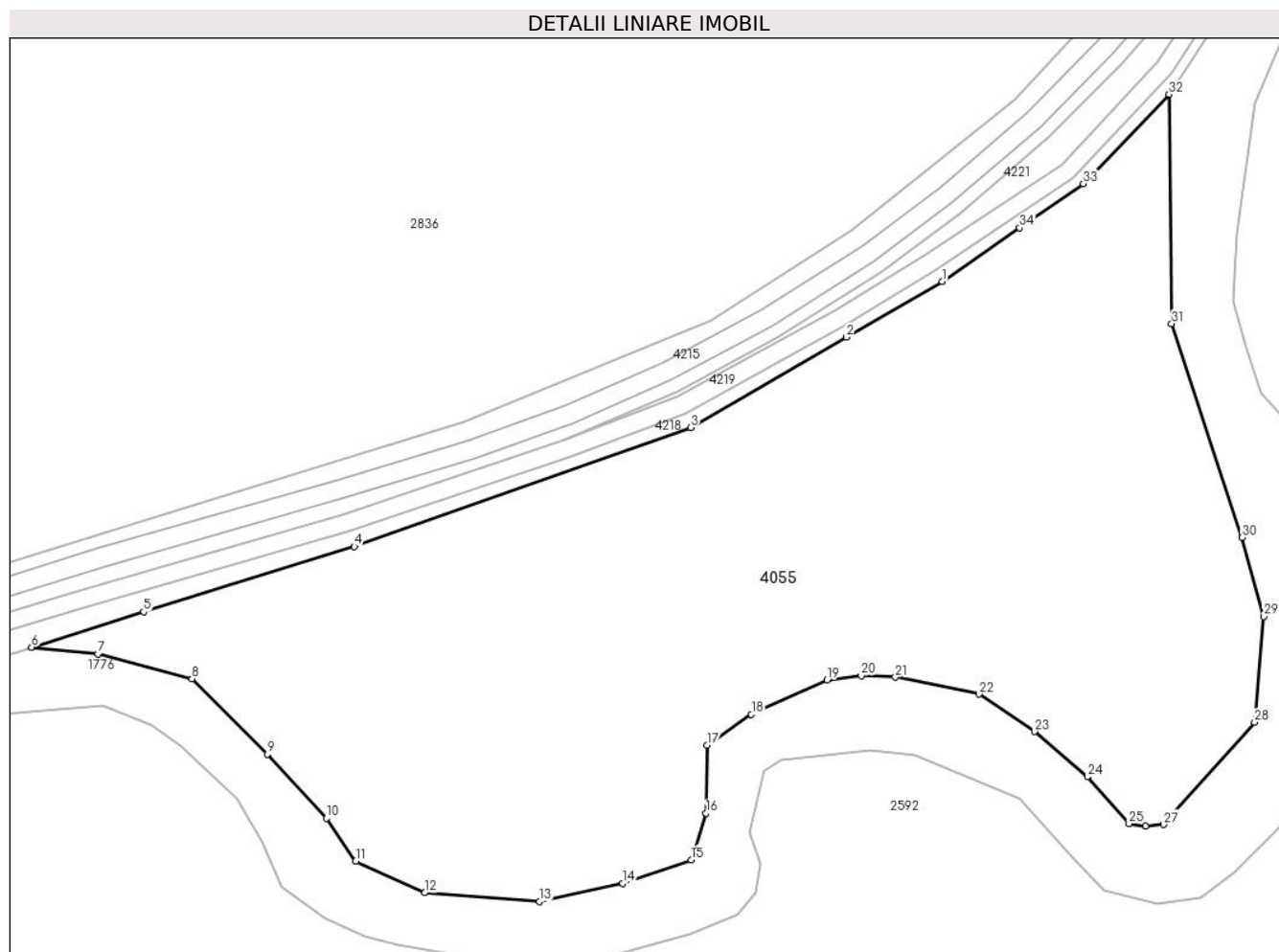
Inscrieri privind dezmembramintele dreptului de proprietate, drepturi reale de garanție și sarcini	Referințe
NU SUNT	

## Anexa Nr. 1 La Partea I

## Teren

Nr cadastral	Suprafața (mp)*	Observații / Referințe
	28.193	top 568 parte(CF 650_CFE33946), top 578 parte(CF 650)

\* Suprafața este determinată în planul de proiecție Stereo 70.



## Date referitoare la teren

Crt	Categorie folosință	Intravilan	Suprafața (mp)	Tarla	Parcelă	Nr. topo	Observații / Referințe
1	pasune	NU	28.193	-	-	-	Pajistea Valea Dornelor

## Lungime Segmente

1) Valorile lungimilor segmentelor sunt obținute din proiecție în plan.

Punct început	X / Y	Punct sfârșit	X / Y	Lungime segment (** (m)
1	509.065,231 643.514,829	2	509.040,231 643.500,29	28.92
3	508.999,59 643.476,717	4	508.911,827 643.445,689	93.086
5	508.856,831 643.428,665	6	508.827,615 643.419,456	30.633
7	508.844,962 643.417,722	8	508.869,464 643.411,215	25.351
9	508.889,138 643.391,567	10	508.904,532 643.374,804	22.759

Punct început	X / Y	Punct sfârșit	X / Y	Lungime segment (** (m)
2	509.040,231 643.500,29	3	508.999,59 643.476,717	46.983
4	508.911,827 643.445,689	5	508.856,831 643.428,665	57.571
6	508.827,615 643.419,456	7	508.844,962 643.417,722	17.433
8	508.869,464 643.411,215	9	508.889,138 643.391,567	27.805
10	508.904,532 643.374,804	11	508.912,19 643.363,67	13.513

Punct început	X / Y	Punct sfârșit	X / Y	Lungime segment (** (m)
11	508.912,19 643.363,67	12	508.930,246 643.355,416	19.853
13	508.960,182 643.353,11	14	508.981,814 643.357,804	22.135
15	508.999,75 643.364,029	16	509.003,634 643.376,163	12.74
17	509.003,831 643.393,896	18	509.015,418 643.401,972	14.124
19	509.035,134 643.410,862	20	509.044,108 643.412,045	9.052
21	509.052,986 643.411,612	22	509.074,869 643.407,225	22.318
23	509.089,341 643.397,427	24	509.103,094 643.385,652	18.105
25	509.113,97 643.373,427	26	509.118,285 643.372,798	4.361
27	509.123,047 643.373,183	28	509.146,748 643.399,868	35.691
29	509.149,126 643.427,486	30	509.143,456 643.448,024	21.306
31	509.125,103 643.503,778	32	509.124,429 643.563,575	59.801
33	509.102,044 643.540,305	34	509.085,396 643.528,786	20.245

Punct început	X / Y	Punct sfârșit	X / Y	Lungime segment (** (m)
12	508.930,246 643.355,416	13	508.960,182 643.353,11	30.025
14	508.981,814 643.357,804	15	508.999,75 643.364,029	18.986
16	509.003,634 643.376,163	17	509.003,831 643.393,896	17.734
18	509.015,418 643.401,972	19	509.035,134 643.410,862	21.628
20	509.044,108 643.412,045	21	509.052,986 643.411,612	8.889
22	509.074,869 643.407,225	23	509.089,341 643.397,427	17.477
24	509.103,094 643.385,652	25	509.113,97 643.373,427	16.363
26	509.118,285 643.372,798	27	509.123,047 643.373,183	4.778
28	509.146,748 643.399,868	29	509.149,126 643.427,486	27.72
30	509.143,456 643.448,024	31	509.125,103 643.503,778	58.697
32	509.124,429 643.563,575	33	509.102,044 643.540,305	32.289
34	509.085,396 643.528,786	1	509.065,231 643.514,829	24.524

\*\* Lungimile segmentelor sunt determinate în planul de proiecție Stereo 70 și sunt rotunjite la 1 milimetru.

\*\*\* Distanța dintre puncte este formată din segmente cumulate ce sunt mai mici decât valoarea 1 milimetru.



**DATE DESPRE IMOBILUL NR. 4056**

Oficiul de Cadastru și Publicitate Imobiliară SUCEAVA  
Biroul de Cadastru și Publicitate Imobiliară Vatra Dornei

**A. Partea I. Descrierea imobilului**

TEREN Extravilan

Adresa: Jud. Suceava

Nr. Crt	Nr cadastral Nr. topografic	Suprafața* (mp)	Observații / Referințe
A1		215.000	Sector cadastral:7 Teren neimprejmuit; Diferenta de suprafata se regaseste la ID 4056 si pe raza UAT Dorna Candrenilor

**B. Partea II. Proprietari și acte**

Inscrieri privitoare la dreptul de proprietate și alte drepturi reale	Referințe
/	
Act Administrativ nr. 763, din 25/09/2002 emis de CJPSDPAT SUCEAVA;	
B1	A1
Intabulare, drept de PROPRIETATE, dobandit prin Lege, cota actuala 1/1, cota initiala 1/1 1) COMUNA POIANA STAMPEI, CIF:5021250	

**C. Partea III. SARCINI .**

Inscrieri privind dezmembramintele dreptului de proprietate, drepturi reale de garanție și sarcini	Referințe
NU SUNT	

## Anexa Nr. 1 La Partea I

## Teren

Nr cadastral	Suprafața (mp)*	Observații / Referințe
	215.000	Diferenta de suprafata se regaseste la ID 4056 si pe raza UAT Dorna Candrenilor

\* Suprafața este determinată în planul de proiecție Stereo 70.



## Date referitoare la teren

Crt	Categorie folosință	Intravilan	Suprafața (mp)	Tarla	Parcelă	Nr. topo	Observații / Referințe
1	padure	NU	215.000	-	-	-	

## Lungime Segmente

1) Valorile lungimilor segmentelor sunt obținute din proiecție în plan.

Punct început	X / Y	Punct sfârșit	X / Y	Lungime segment	Punct început	X / Y	Punct sfârșit	X / Y	Lungime segment	Punct început	X / Y	Punct sfârșit	X / Y	Lungime segment
1	515.646,515 648.572,93	2	515.666,665 648.568,568	20.617	2	515.666,665 648.568,568	3	515.684,551 648.769,29	201.517	3	515.684,551 648.769,29	4	515.692,01 648.926,119	157.006
4	515.692,01 648.926,119	5	515.700,188 649.063,789	137.913	5	515.700,188 649.063,789	6	515.713,861 649.318,061	254.639	6	515.713,861 649.318,061	7	515.714,133 649.327,42	9.363
7	515.714,133 649.327,42	8	515.702,766 649.319,988	13.581	8	515.702,766 649.319,988	9	515.650,908 649.265,91	74.925	9	515.650,908 649.265,91	10	515.612,691 649.226,534	54.873
10	515.612,691 649.226,534	11	515.568,138 649.169,883	72.072	11	515.568,138 649.169,883	12	515.530,206 649.116,073	65.836	12	515.530,206 649.116,073	13	515.494,56 649.078,302	51.935
13	515.494,56 649.078,302	14	515.442,861 649.035,81	66.921	14	515.442,861 649.035,81	15	515.410,23 649.013,332	39.624	15	515.410,23 649.013,332	16	515.383,453 648.990,945	34.903
16	515.383,453 648.990,945	17	515.336,867 648.946,105	64.66	17	515.336,867 648.946,105	18	515.318,218 648.920,61	31.588	18	515.318,218 648.920,61	19	515.300,749 648.884,728	39.908

Punct început	X / Y	Punct sfârșit	X / Y	Lungime segment	Punct început	X / Y	Punct sfârșit	X / Y	Lungime segment	Punct început	X / Y	Punct sfârșit	X / Y	Lungime segment
19	515.300,749 648.884,728	20	515.263,923 648.780,387	110.649	20	515.263,923 648.780,387	21	515.250,467 648.740,728	41.88	21	515.250,467 648.740,728	22	515.230,689 648.674,235	69.372
22	515.230,689 648.674,235	23	515.231,414 648.641,722	32.521	23	515.231,414 648.641,722	24	515.237,018 648.613,398	28.873	24	515.237,018 648.613,398	25	515.237,901 648.610,076	3.437
25	515.237,901 648.610,076	26	515.240,859 648.598,936	11.526	26	515.240,859 648.598,936	27	515.246,639 648.580,893	18.946	27	515.246,639 648.580,893	28	515.247,916 648.577,034	4.065
28	515.247,916 648.577,034	29	515.248,234 648.576,072	1.013	29	515.248,234 648.576,072	30	515.252,003 648.564,679	12.0	30	515.252,003 648.564,679	31	515.335,408 648.571,549	83.687
31	515.335,408 648.571,549	32	515.354,852 648.576,232	20.0	32	515.354,852 648.576,232	33	515.364,88 648.578,647	10.315	33	515.364,88 648.578,647	34	515.406,202 648.593,573	43.935
34	515.406,202 648.593,573	35	515.460,257 648.610,952	56.78	35	515.460,257 648.610,952	36	515.467,503 648.607,426	8.058	36	515.467,503 648.607,426	37	515.466,987 648.601,72	5.729
37	515.466,987 648.601,72	38	515.484,32 648.598,646	17.603	38	515.484,32 648.598,646	39	515.499,043 648.596,906	14.825	39	515.499,043 648.596,906	40	515.517,941 648.594,415	19.061
40	515.517,941 648.594,415	41	515.545,704 648.595,513	27.785	41	515.545,704 648.595,513	42	515.572,051 648.591,139	26.708	42	515.572,051 648.591,139	43	515.579,276 648.590,467	7.256
43	515.579,276 648.590,467	44	515.591,967 648.589,288	12.746	44	515.591,967 648.589,288	45	515.611,782 648.585,83	20.114	45	515.611,782 648.585,83	46	515.631,276 648.575,968	21.847
46	515.631,276 648.575,968	47	515.642,079 648.573,934	10.993	47	515.642,079 648.573,934	1	515.646,515 648.572,93	4.548					

\*\* Lungimile segmentelor sunt determinate în planul de proiecție Stereo 70 și sunt rotunjite la 1 milimetru.

\*\*\* Distanța dintre puncte este formată din segmente cumulate ce sunt mai mici decât valoarea 1 milimetru.





**DATE DESPRE IMOBILUL NR. 4057**

Oficiul de Cadastru și Publicitate Imobiliară SUCEAVA  
 Biroul de Cadastru și Publicitate Imobiliară Vatra Dornei

**A. Partea I. Descrierea imobilului**

TEREN Extravilan

Adresa: Jud. Suceava

Nr. Crt	Nr cadastral Nr. topografic	Suprafața* (mp)	Observații / Referințe
A1		49.573	Sector cadastral:32 Teren neimprejmuit; top 578/11 parte, 578/14, 565/1 parte, 562parte( CF 650_CFE 31331), top 578/15(CF650_32168), top561/1(CF 650_CFE32152 Poiana Ștampei)

**B. Partea II. Proprietari și acte**

Inscrieri privitoare la dreptul de proprietate și alte drepturi reale		Referințe
/		
Act Administrativ nr. 144, din 10/11/2023 emis de CONSILIUL LOCAL AL COMUNEI POIANA STAMPEI (in anexa se regaseste la pozitia nr.152);		
B1	Intabulare, drept de PROPRIETATE, dobandit prin Lege, cota actuala 1/1, cota initiala 1/1 1) COMUNA POIANA STAMPEI, CIF:5021250, DOMENIU PRIVAT	A1

**C. Partea III. SARCINI .**

Inscrieri privind dezmembramintele dreptului de proprietate, drepturi reale de garanție și sarcini	Referințe
NU SUNT	

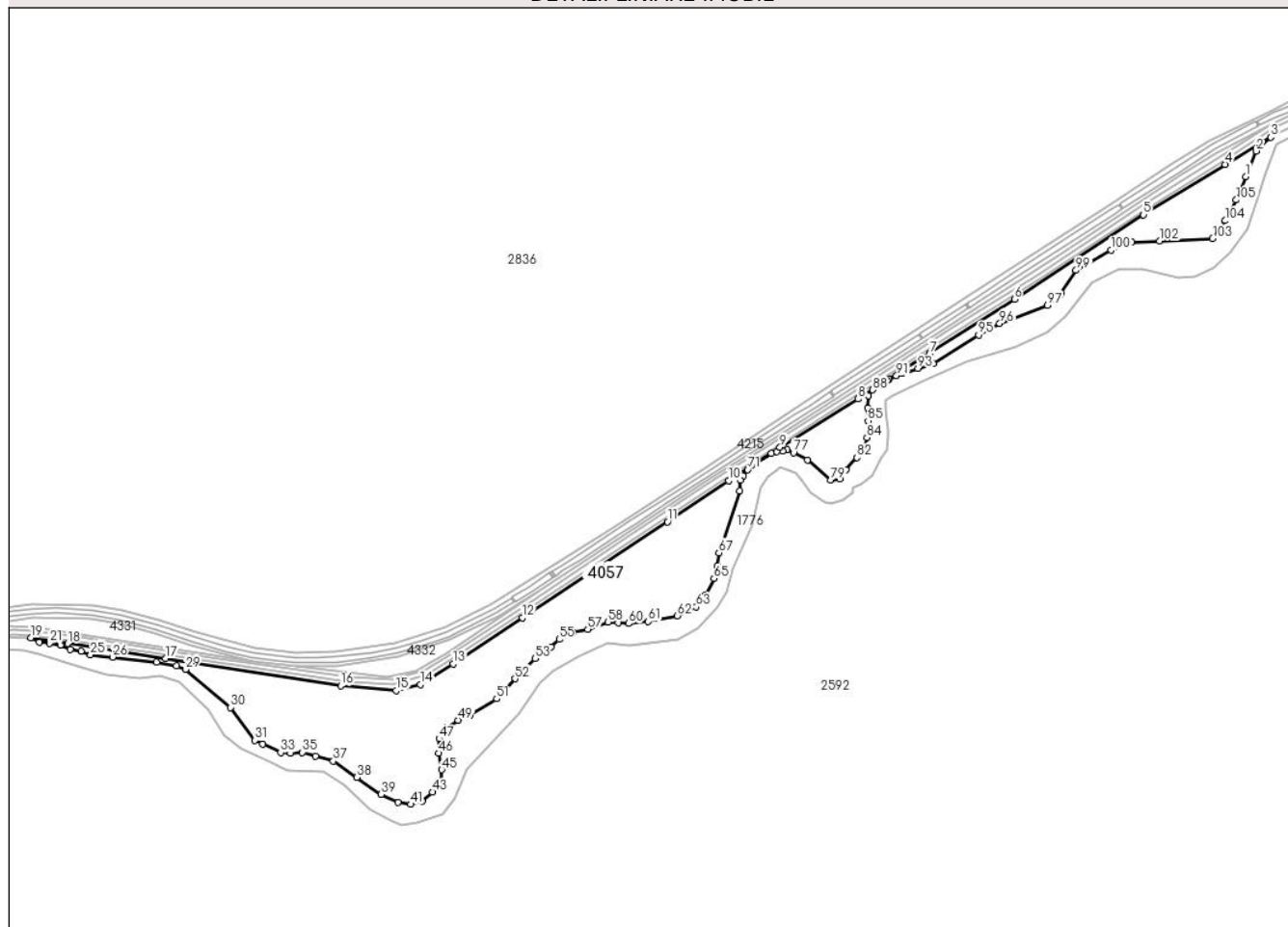
## Anexa Nr. 1 La Partea I

## Teren

Nr cadastral	Suprafața (mp)*	Observații / Referințe
	49.573	top 578/11 parte, 578/14, 565/1 parte, 562parte( CF 650_CFE 31331), top 578/15 (CF650_32168), top561/1(CF 650_CFE32152 Poiana Stampei)

\* Suprafața este determinată în planul de proiecție Stereo 70.

## DETALII LINIARE IMOBIL



## Date referitoare la teren

Crt	Categorie folosință	Intra vilan	Suprafața (mp)	Tarla	Parcelă	Nr. topo	Observații / Referințe
1	pasune	NU	49.573	-	-	-	PAJISTEA VALEA DORNELOR

## Lungime Segmente

1) Valorile lungimilor segmentelor sunt obținute din proiecție în plan.

Punct început	X / Y	Punct sfârșit	X / Y	Lungime segment	Punct început	X / Y	Punct sfârșit	X / Y	Lungime segment	Punct început	X / Y	Punct sfârșit	X / Y	Lungime segment
1	508.745,276 643.357,357	2	508.755,276 643.382,005	26.599	2	508.755,276 643.382,005	3	508.769,352 643.395,488	19.492	3	508.769,352 643.395,488	4	508.725,244 643.368,941	51.481
4	508.725,244 643.368,941	5	508.646,143 643.320,196	92.914	5	508.646,143 643.320,196	6	508.520,999 643.238,194	149.617	6	508.520,999 643.238,194	7	508.438,911 643.185,789	97.39
7	508.438,911 643.185,789	8	508.369,671 643.141,566	82.157	8	508.369,671 643.141,566	9	508.293,919 643.094,79	89.03	9	508.293,919 643.094,79	10	508.243,98 643.062,64	59.393
10	508.243,98 643.062,64	11	508.184,734 643.022,636	71.487	11	508.184,734 643.022,636	12	508.044,105 642.929,393	168.733	12	508.044,105 642.929,393	13	507.977,22 642.884,806	80.384
13	507.977,22 642.884,806	14	507.945,546 642.864,98	37.367	14	507.945,546 642.864,98	15	507.922,114 642.859,093	24.16	15	507.922,114 642.859,093	16	507.868,26 642.863,615	54.044

Punct început	X / Y	Punct sfârșit	X / Y	Lungime segment	Punct început	X / Y	Punct sfârșit	X / Y	Lungime segment	Punct început	X / Y	Punct sfârșit	X / Y	Lungime segment
16	507.868,26 642.863,615	17	507.698,476 642.890,209	171.854	17	507.698,476 642.890,209	18	507.603,738 642.904,452	95.803	18	507.603,738 642.904,452	19	507.568,01 642.910,302	36.204
19	507.568,01 642.910,302	20	507.576,209 642.906,007	9.256	20	507.576,209 642.906,007	21	507.585,967 642.904,861	9.825	21	507.585,967 642.904,861	22	507.596,64 642.903,078	10.821
22	507.596,64 642.903,078	23	507.606,003 642.898,818	10.287	23	507.606,003 642.898,818	24	507.616,671 642.897,091	10.807	24	507.616,671 642.897,091	25	507.625,918 642.893,82	9.808
25	507.625,918 642.893,82	26	507.647,144 642.891,483	21.354	26	507.647,144 642.891,483	27	507.689,839 642.886,37	43.0	27	507.689,839 642.886,37	28	507.708,922 642.882,715	19.43
28	507.708,922 642.882,715	29	507.717,78 642.879,562	9.402	29	507.717,78 642.879,562	30	507.761,482 642.842,602	57.236	30	507.761,482 642.842,602	31	507.785,046 642.810,593	39.747
31	507.785,046 642.810,593	32	507.792,662 642.807,143	8.361	32	507.792,662 642.807,143	33	507.810,035 642.798,986	19.193	33	507.810,035 642.798,986	34	507.819,773 642.797,981	9.79
34	507.819,773 642.797,981	35	507.831,099 642.799,149	11.386	35	507.831,099 642.799,149	36	507.843,964 642.795,44	13.389	36	507.843,964 642.795,44	37	507.861,084 642.790,732	17.756
37	507.861,084 642.790,732	38	507.884,047 642.774,767	27.967	38	507.884,047 642.774,767	39	507.907,502 642.758,311	28.652	39	507.907,502 642.758,311	40	507.923,673 642.750,809	17.826
40	507.923,673 642.750,809	41	507.936,044 642.748,688	12.552	41	507.936,044 642.748,688	42	507.947,355 642.751,639	11.69	42	507.947,355 642.751,639	43	507.956,998 642.760,609	13.17
43	507.956,998 642.760,609	44	507.965,593 642.771,407	13.801	44	507.965,593 642.771,407	45	507.966,14 642.782,187	10.794	45	507.966,14 642.782,187	46	507.963,228 642.798,244	16.319
46	507.963,228 642.798,244	47	507.963,766 642.812,176	13.942	47	507.963,766 642.812,176	48	507.970,668 642.822,792	12.662	48	507.970,668 642.822,792	49	507.982,15 642.830,137	13.63
49	507.982,15 642.830,137	50	507.993,682 642.835,489	12.713	50	507.993,682 642.835,489	51	508.019,334 642.851,027	29.991	51	508.019,334 642.851,027	52	508.037,329 642.870,339	26.396
52	508.037,329 642.870,339	53	508.056,456 642.890,119	27.515	53	508.056,456 642.890,119	54	508.072,08 642.901,066	19.077	54	508.072,08 642.901,066	55	508.079,908 642.908,608	10.87
55	508.079,908 642.908,608	56	508.092,909 642.915,171	14.564	56	508.092,909 642.915,171	57	508.107,73 642.918,187	15.125	57	508.107,73 642.918,187	58	508.127,487 642.925,4	21.033
58	508.127,487 642.925,4	59	508.137,05 642.924,807	9.581	59	508.137,05 642.924,807	60	508.147,308 642.924,015	10.289	60	508.147,308 642.924,015	61	508.166,232 642.926,003	19.028
61	508.166,232 642.926,003	62	508.194,416 642.931,449	28.705	62	508.194,416 642.931,449	63	508.212,674 642.940,051	20.183	63	508.212,674 642.940,051	64	508.221,979 642.951,814	14.998
64	508.221,979 642.951,814	65	508.230,055 642.967,614	17.744	65	508.230,055 642.967,614	66	508.233,039 642.979,728	12.476	66	508.233,039 642.979,728	67	508.234,62 642.992,544	12.913
67	508.234,62 642.992,544	68	508.254,767 643.052,555	63.303	68	508.254,767 643.052,555	69	508.255,469 643.062,808	10.277	69	508.255,469 643.062,808	70	508.258,278 643.066,881	4.948
70	508.258,278 643.066,881	71	508.262,683 643.073,018	7.554	71	508.262,683 643.073,018	72	508.266,252 643.076,836	5.226	72	508.266,252 643.076,836	73	508.285,335 643.089,073	22.669
73	508.285,335 643.089,073	74	508.290,65 643.090,708	5.561	74	508.290,65 643.090,708	75	508.296,458 643.091,397	5.849	75	508.296,458 643.091,397	76	508.300,909 643.092,506	4.587
76	508.300,909 643.092,506	77	508.306,91 643.089,384	6.765	77	508.306,91 643.089,384	78	508.320,445 643.082,342	15.257	78	508.320,445 643.082,342	79	508.342,864 643.063,089	29.551
79	508.342,864 643.063,089	80	508.351,842 643.064,173	9.043	80	508.351,842 643.064,173	81	508.357,747 643.073,025	10.641	81	508.357,747 643.073,025	82	508.368,462 643.084,766	15.895
82	508.368,462 643.084,766	83	508.375,303 643.093,109	10.789	83	508.375,303 643.093,109	84	508.378,171 643.104,163	11.42	84	508.378,171 643.104,163	85	508.379,259 643.120,193	16.067
85	508.379,259 643.120,193	86	508.379,165 643.133,139	12.946	86	508.379,165 643.133,139	87	508.379,6 643.144,965	11.834	87	508.379,6 643.144,965	88	508.383,89 643.150,357	6.89
88	508.383,89 643.150,357	89	508.397,618 643.159,251	16.357	89	508.397,618 643.159,251	90	508.399,726 643.160,631	2.52	90	508.399,726 643.160,631	91	508.406,737 643.164,214	7.874
91	508.406,737 643.164,214	92	508.412,31 643.166,461	6.009	92	508.412,31 643.166,461	93	508.427,451 643.171,099	15.835	93	508.427,451 643.171,099	94	508.442,592 643.175,738	15.836
94	508.442,592 643.175,738	95	508.486,413 643.203,805	52.039	95	508.486,413 643.203,805	96	508.506,685 643.214,987	23.151	96	508.506,685 643.214,987	97	508.553,023 643.232,573	49.563
97	508.553,023 643.232,573	98	508.566,057 643.243,472	16.99	98	508.566,057 643.243,472	99	508.580,736 643.266,357	27.188	99	508.580,736 643.266,357	100	508.614,894 643.285,908	39.357
100	508.614,894 643.285,908	101	508.634,919 643.293,535	21.428	101	508.634,919 643.293,535	102	508.661,522 643.294,765	26.631	102	508.661,522 643.294,765	103	508.713,09 643.297,15	51.623
103	508.713,09 643.297,15	104	508.725,38 643.314,486	21.25	104	508.725,38 643.314,486	105	508.736,04 643.334,526	22.699	105	508.736,04 643.334,526	1	508.745,276 643.357,357	24.628

\*\* Lungimile segmentelor sunt determinate în planul de proiecție Stereo 70 și sunt rotunjite la 1 milimetru.

\*\*\* Distanța dintre puncte este formată din segmente cumulate ce sunt mai mici decât valoarea 1 milimetru.



**DATE DESPRE IMOBILUL NR. 4058**

Oficiul de Cadastru și Publicitate Imobiliară SUCEAVA  
Biroul de Cadastru și Publicitate Imobiliară Vatra Dornei

**A. Partea I. Descrierea imobilului**

TEREN Intravilan

Adresa: Loc. Dornisoara, Jud. Suceava

Nr. Crt	Nr cadastral Nr. topografic	Suprafața* (mp)	Observații / Referințe
A1		501	Sector cadastral:42 Teren neimprejmuit;

**B. Partea II. Proprietari și acte**

Inscrieri privitoare la dreptul de proprietate și alte drepturi reale		Referințe
/		
Act Administrativ nr. 144, din 10/11/2023 emis de CONSILIUL LOCAL AL COMUNEI POIANA STAMPEI (IN ANEXA SE REGASESTE LA POZITIA NR.138);		
B1	Intabulare, drept de PROPRIETATE, dobandit prin Lege, cota actuala 1/1, cota initiala 1/1 1) COMUNA POIANA STAMPEI, CIF:5021250, DOMENIU PRIVAT	A1

**C. Partea III. SARCINI .**

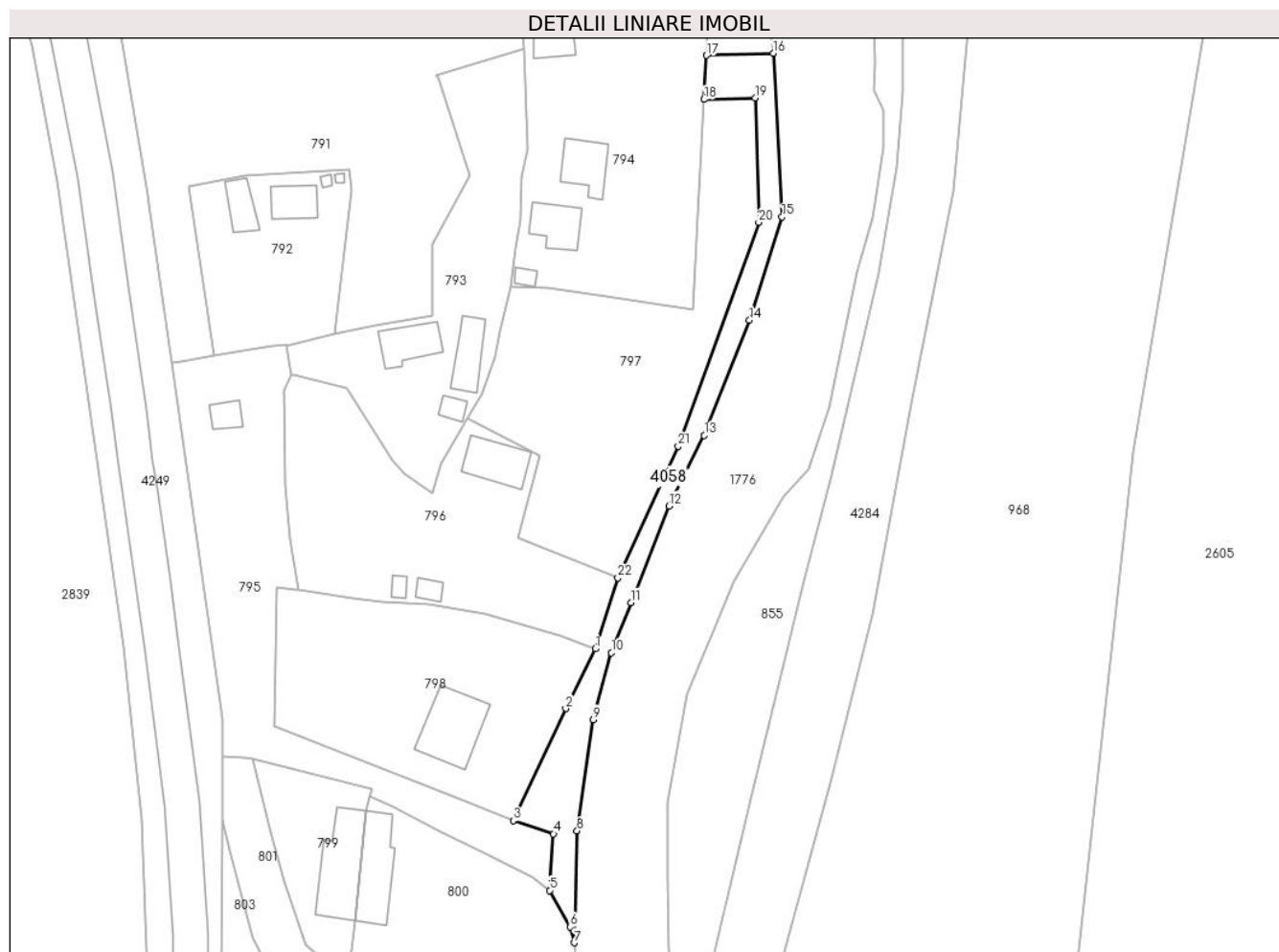
Inscrieri privind dezmembramintele dreptului de proprietate, drepturi reale de garanție și sarcini	Referințe
NU SUNT	

## Anexa Nr. 1 La Partea I

## Teren

Nr cadastral	Suprafața (mp)*	Observații / Referințe
	501	

\* Suprafața este determinată în planul de proiecție Stereo 70.



## Date referitoare la teren

Crt	Categorie folosință	Intravilan	Suprafața (mp)	Tarla	Parcelă	Nr. topo	Observații / Referințe
1	faneata	DA	501	-	-	-	

## Lungime Segmente

1) Valorile lungimilor segmentelor sunt obținute din proiecție în plan.

Punct început	X / Y	Punct sfârșit	X / Y	Lungime segment (** (m)
1	506.414,096 635.916,516	2	506.409,856 635.907,96	9.549
3	506.402,335 635.891,919	4	506.408,104 635.890,035	6.069
5	506.407,572 635.881,913	6	506.410,509 635.876,706	5.978
7	506.411,085 635.874,429	8	506.411,483 635.890,441	16.017
9	506.413,803 635.906,367	10	506.416,399 635.915,949	9.927

Punct început	X / Y	Punct sfârșit	X / Y	Lungime segment (** (m)
2	506.409,856 635.907,96	3	506.402,335 635.891,919	17.717
4	506.408,104 635.890,035	5	506.407,572 635.881,913	8.139
6	506.410,509 635.876,706	7	506.411,085 635.874,429	2.349
8	506.411,483 635.890,441	9	506.413,803 635.906,367	16.094
10	506.416,399 635.915,949	11	506.419,184 635.923,123	7.696

Punct început	X / Y	Punct sfârșit	X / Y	Lungime segment (** (m)
11	506.419,184 635.923,123	12	506.424,627 635.936,974	14.882
13	506.429,722 635.947,049	14	506.436,183 635.963,548	17.719
15	506.440,867 635.978,334	16	506.439,588 636.001,771	23.472
17	506.430,038 636.001,469	18	506.429,691 635.995,161	6.318
19	506.436,98 635.995,392	20	506.437,52 635.977,567	17.833
21	506.425,997 635.945,519	22	506.417,331 635.926,667	20.748

Punct început	X / Y	Punct sfârșit	X / Y	Lungime segment (** (m)
12	506.424,627 635.936,974	13	506.429,722 635.947,049	11.29
14	506.436,183 635.963,548	15	506.440,867 635.978,334	15.51
16	506.439,588 636.001,771	17	506.430,038 636.001,469	9.555
18	506.429,691 635.995,161	19	506.436,98 635.995,392	7.293
20	506.437,52 635.977,567	21	506.425,997 635.945,519	34.057
22	506.417,331 635.926,667	1	506.414,096 635.916,516	10.654

\*\* Lungimile segmentelor sunt determinate în planul de proiecție Stereo 70 și sunt rotunjite la 1 milimetru.

\*\*\* Distanța dintre puncte este formată din segmente cumulate ce sunt mai mici decât valoarea 1 milimetru.





**DATE DESPRE IMOBILUL NR. 4062**

Oficiul de Cadastru și Publicitate Imobiliară SUCEAVA  
Biroul de Cadastru și Publicitate Imobiliară Vatra Dornei

**A. Partea I. Descrierea imobilului**

TEREN Necunoscut

Adresa: Loc. Dornisoara, Jud. Suceava

Nr. Crt	Nr cadastral Nr. topografic	Suprafața* (mp)	Observații / Referințe
A1		36.032	Sector cadastral:47 Teren neimprejmuit; Top parte: 4447, 4553/78 parte, 4515, 4451, 4506, 4553/153, 4509, 4513, 4486, 4489, 4553/166, 4553/170,

**Construcții**

Crt	Nr cadastral Nr. topografic	Adresa	Observații / Referințe
A1.1		Loc. Dornisoara, Jud. Suceava	Nr. niveluri:1; S. construita la sol:200 mp; S. construita desfasurata:200 mp; anexa

**B. Partea II. Proprietari și acte**

Inscrieri privitoare la dreptul de proprietate și alte drepturi reale		Referințe
/		
Act Normativ nr. 1357, din 27/12/2001 emis de PARLAMENTUL ROMANIEI;		
B1	Intabulare, drept de PROPRIETATE domeniului public, dobandit prin Lege, cota actuala 1/1, cota initiala 1/1 1) COMUNA POIANA STAMPEI, CIF:5021250	A1
Act Administrativ nr. 2981, din 31/03/2023 emis de PRIMARIA COMUNEI POIANA STAMPEI;		
B2	Intabulare, drept de PROPRIETATE, dobandit prin Lege, cota actuala 1/1, cota initiala 1/1 1) COMUNA POIANA STAMPEI, CIF:5021250	A1.1

**C. Partea III. SARCINI .**

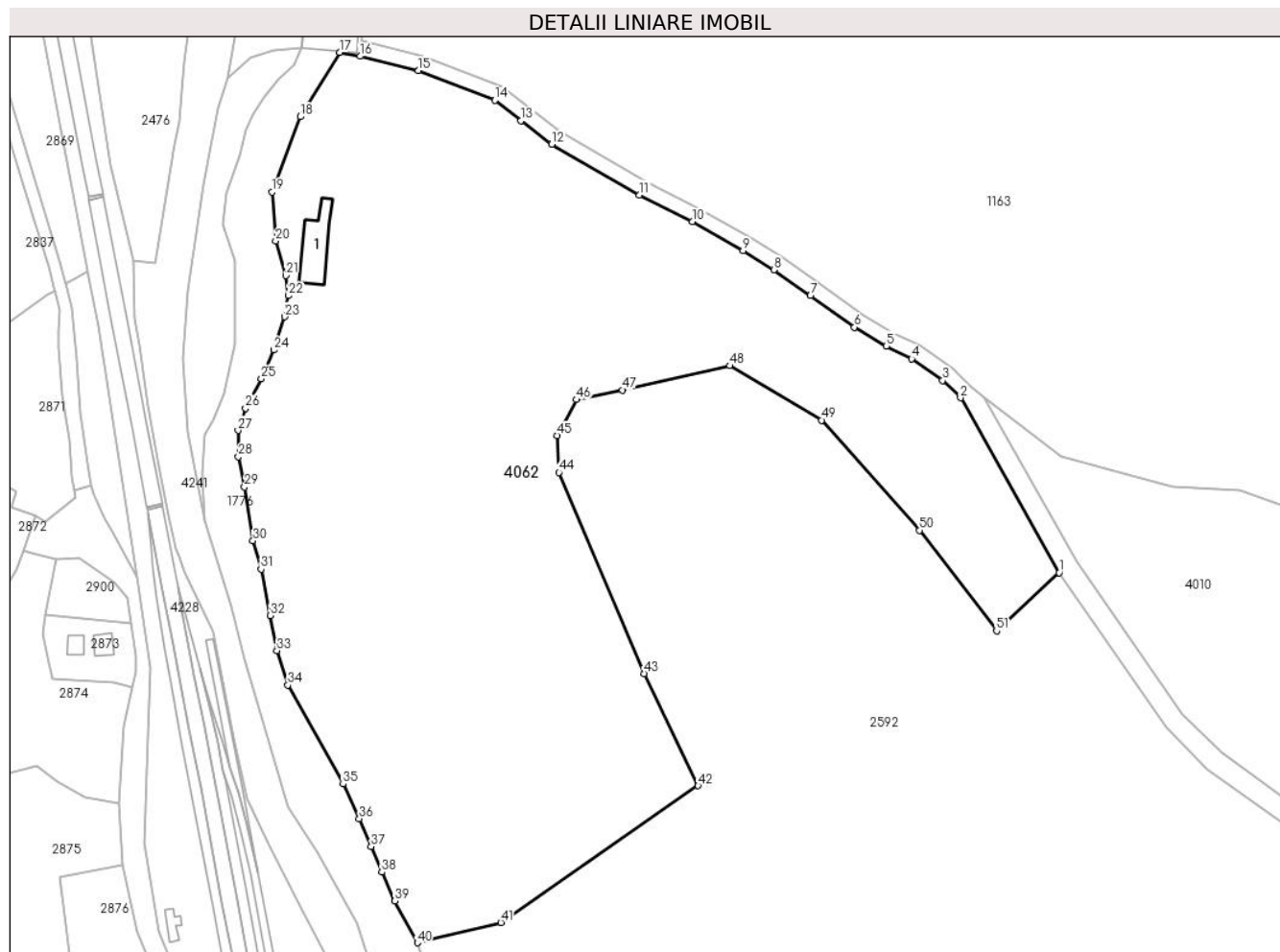
Inscrieri privind dezmembramintele dreptului de proprietate, drepturi reale de garanție și sarcini	Referințe
NU SUNT	

## Anexa Nr. 1 La Partea I

## Teren

Nr cadastral	Suprafața (mp)*	Observații / Referințe
	36.032	Top parte: 4447, 4553/78 parte, 4515, 4451, 4506, 4553/153, 4509, 4513, 4486, 4489, 4553/166, 4553/170,

\* Suprafața este determinată în planul de proiecție Stereo 70.



## Date referitoare la teren

Crt	Categorie folosință	Intra vilan	Suprafața (mp)	Tarla	Parcelă	Nr. topo	Observații / Referințe
1	padure	NU	23.134	-	-	-	
2	pasune	DA	12.898	-	-	-	

## Date referitoare la construcții

Crt	Număr	Destinație construcție	Supraf. (mp)	Situație juridică	Observații / Referințe
A1.1		construcții anexa	200	Cu acte	Nr. niveluri:1; S. construita la sol:200 mp; S. construita desfasurata:200 mp; anexa

## Lungime Segmente

1) Valorile lungimilor segmentelor sunt obținute din proiecție în plan.

Punct început	X / Y	Punct sfârșit	X / Y	Lungime segment	Punct început	X / Y	Punct sfârșit	X / Y	Lungime segment	Punct început	X / Y	Punct sfârșit	X / Y	Lungime segment
1	507.253,522 641.067,032	2	507.220,716 641.125,154	66.74 1	2	507.220,716 641.125,154	3	507.214,811 641.130,91	8.246	3	507.214,811 641.130,91	4	507.204,469 641.138,123	12.60 9
4	507.204,469 641.138,123	5	507.196,122 641.142,398	9.378	5	507.196,122 641.142,398	6	507.185,459 641.148,604	12.33 8	6	507.185,459 641.148,604	7	507.170,889 641.159,1	17.95 7
7	507.170,889 641.159,1	8	507.158,675 641.167,648	14.90 8	8	507.158,675 641.167,648	9	507.148,496 641.173,985	11.99	9	507.148,496 641.173,985	10	507.131,609 641.183,652	19.45 8

Punct început	X / Y	Punct sfârșit	X / Y	Lungime segment	Punct început	X / Y	Punct sfârșit	X / Y	Lungime segment	Punct început	X / Y	Punct sfârșit	X / Y	Lungime segment
10	507.131,609 641.183,652	11	507.114,061 641.192,544	19.672	11	507.114,061 641.192,544	12	507.084,9 641.209,372	33.668	12	507.084,9 641.209,372	13	507.074,75 641.217,25	12.849
13	507.074,75 641.217,25	14	507.066,059 641.223,996	11.002	14	507.066,059 641.223,996	15	507.040,63 641.233,806	27.256	15	507.040,63 641.233,806	16	507.021,227 641.238,578	19.981
16	507.021,227 641.238,578	17	507.014,461 641.239,901	6.894	17	507.014,461 641.239,901	18	507.001,371 641.218,528	25.063	18	507.001,371 641.218,528	19	506.991,993 641.193,489	26.738
19	506.991,993 641.193,489	20	506.993,225 641.177,288	16.248	20	506.993,225 641.177,288	21	506.996,544 641.165,783	11.974	21	506.996,544 641.165,783	22	506.997,499 641.159,096	6.755
22	506.997,499 641.159,096	23	506.996,13 641.152,064	7.164	23	506.996,13 641.152,064	24	506.992,648 641.141,016	11.584	24	506.992,648 641.141,016	25	506.988,447 641.131,482	10.419
25	506.988,447 641.131,482	26	506.983,157 641.121,712	11.11	26	506.983,157 641.121,712	27	506.980,741 641.114,311	7.785	27	506.980,741 641.114,311	28	506.980,833 641.105,572	8.739
28	506.980,833 641.105,572	29	506.982,861 641.095,524	10.251	29	506.982,861 641.095,524	30	506.985,675 641.077,651	18.093	30	506.985,675 641.077,651	31	506.988,348 641.068,248	9.776
31	506.988,348 641.068,248	32	506.991,39 641.052,853	15.693	32	506.991,39 641.052,853	33	506.993,612 641.041,164	11.898	33	506.993,612 641.041,164	34	506.997,226 641.029,659	12.059
34	506.997,226 641.029,659	35	507.015,599 640.996,855	37.599	35	507.015,599 640.996,855	36	507.020,983 640.985,351	12.702	36	507.020,983 640.985,351	37	507.024,897 640.976,061	10.081
37	507.024,897 640.976,061	38	507.028,446 640.967,603	9.172	38	507.028,446 640.967,603	39	507.032,826 640.958,012	10.544	39	507.032,826 640.958,012	40	507.040,275 640.944,119	15.764
40	507.040,275 640.944,119	41	507.068,046 640.950,835	28.572	41	507.068,046 640.950,835	42	507.133,537 640.996,293	79.721	42	507.133,537 640.996,293	43	507.115,531 641.033,509	41.343
43	507.115,531 641.033,509	44	507.087,341 641.100,321	72.516	44	507.087,341 641.100,321	45	507.086,678 641.112,616	12.313	45	507.086,678 641.112,616	46	507.093,06 641.124,546	13.53
46	507.093,06 641.124,546	47	507.108,5 641.127,673	15.753	47	507.108,5 641.127,673	48	507.144,161 641.135,775	36.57	48	507.144,161 641.135,775	49	507.174,586 641.117,686	35.396
49	507.174,586 641.117,686	50	507.207,1 641.081,107	48.941	50	507.207,1 641.081,107	51	507.232,724 641.047,774	42.044	51	507.232,724 641.047,774	1	507.253,522 641.067,032	28.345

\*\* Lungimile segmentelor sunt determinate în planul de proiecție Stereo 70 și sunt rotunjite la 1 milimetru.

\*\*\* Distanța dintre puncte este formată din segmente cumulate ce sunt mai mici decât valoarea 1 milimetru.



**DATE DESPRE IMOBILUL NR. 4063**

Oficiul de Cadastru și Publicitate Imobiliară SUCEAVA  
Biroul de Cadastru și Publicitate Imobiliară Vatra Dornei

**A. Partea I. Descrierea imobilului**

TEREN Extravilan

Adresa: Jud. Suceava

Nr. Crt	Nr cadastral Nr. topografic	Suprafața* (mp)	Observații / Referințe
A1		600	Sector cadastral:46 Teren neimprejmuit;

**B. Partea II. Proprietari și acte**

Inscrieri privitoare la dreptul de proprietate și alte drepturi reale		Referințe
/		
Act Administrativ nr. 94, din 30/07/1993 emis de CJPSDPAT SUCEAVA;		
B1	Intabulare, drept de PROPRIETATE, dobandit prin Constituire, cota actuala 1/1, cota initiala 1/1 1) LIPCALIUC MIHAI, LIPSA CNP	A1

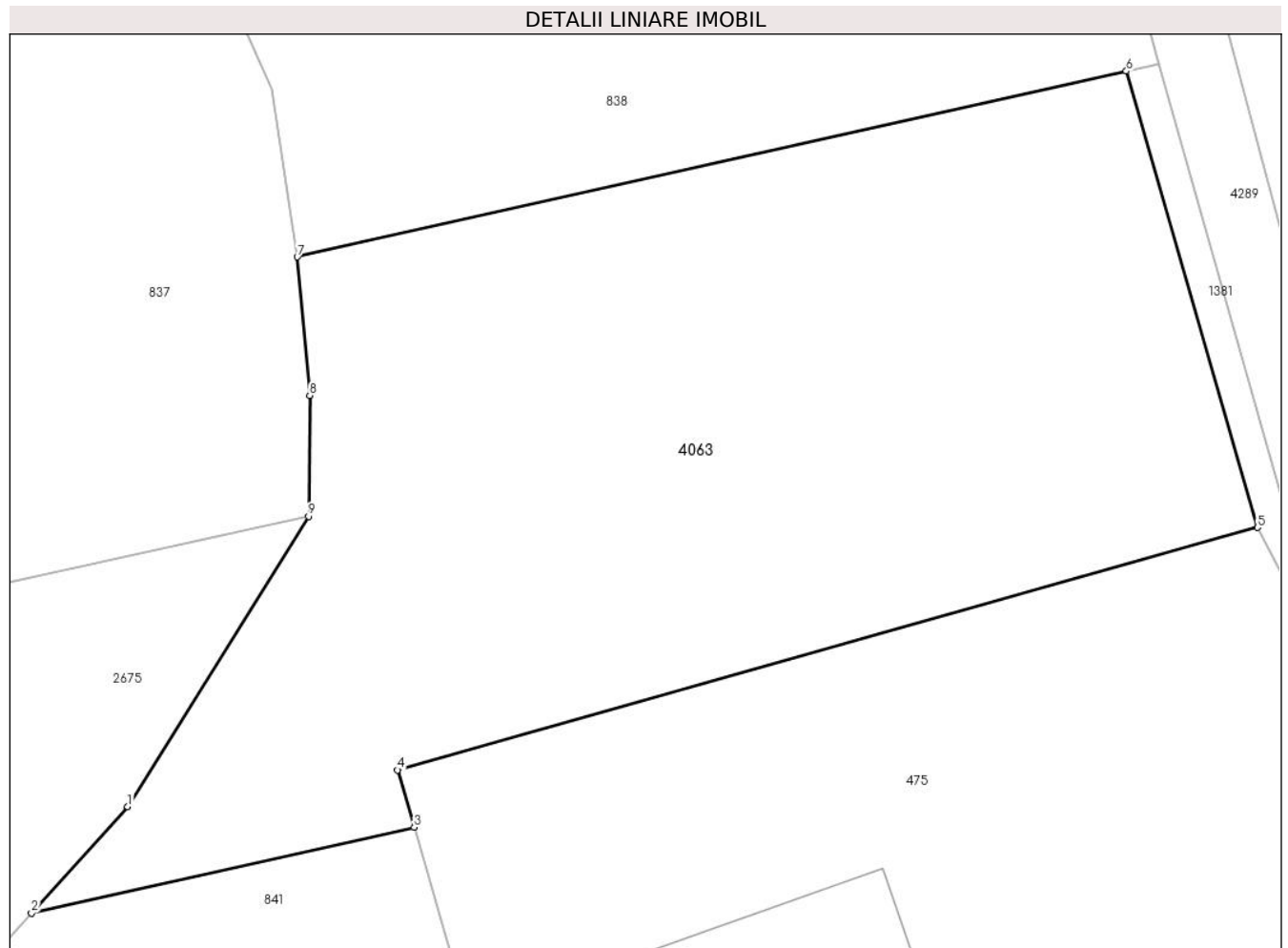
**C. Partea III. SARCINI .**

Inscrieri privind dezmembramintele dreptului de proprietate, drepturi reale de garanție și sarcini	Referințe
NU SUNT	

**Teren**

Nr cadastral	Suprafața (mp)*	Observații / Referințe
	600	

\* Suprafața este determinată în planul de proiecție Stereo 70.



**Date referitoare la teren**

Crt	Categorie folosință	Intravilan	Suprafața (mp)	Tarla	Parcelă	Nr. topo	Observații / Referințe
1	faneata	NU	600	-	-	-	

**Lungime Segmente**

1) Valorile lungimilor segmentelor sunt obținute din proiecție în plan.

Punct început	X / Y	Punct sfârșit	X / Y	Lungime segment (** (m)
1	506.359,706 634.804,066	2	506.356,382 634.800,396	4.952
2	506.356,382 634.800,396	3	506.369,601 634.803,352	13.545
3	506.369,601 634.803,352	4	506.369,028 634.805,325	2.055
4	506.369,028 634.805,325	5	506.398,734 634.813,69	30.861
5	506.398,734 634.813,69	6	506.394,201 634.829,43	16.38

Punct început	X / Y	Punct sfârşit	X / Y	Lungime segment (** (m)
6	506.394,201 634.829,43	7	506.365,565 634.823,027	29.343
7	506.365,565 634.823,027	8	506.365,996 634.818,251	4.795
8	506.365,996 634.818,251	9	506.365,951 634.814,076	4.175
9	506.365,951 634.814,076	1	506.359,706 634.804,066	11.798

\*\* Lungimile segmentelor sunt determinate în planul de proiecţie Stereo 70 şi sunt rotunjite la 1 milimetru.

\*\*\* Distanţa dintre puncte este formată din segmente cumulate ce sunt mai mici decât valoarea 1 milimetru.





**DATE DESPRE IMOBILUL NR. 4065**

Oficiul de Cadastru și Publicitate Imobiliară SUCEAVA  
Biroul de Cadastru și Publicitate Imobiliară Vatra Dornei

**A. Partea I. Descrierea imobilului**

TEREN Extravilan

Adresa: Jud. Suceava

Nr. Crt	Nr cadastral Nr. topografic	Suprafața* (mp)	Observații / Referințe
A1		Din acte: 330.000 Masurata: 109.043	Sector cadastral:16 Teren neimprejmuit; Diferenta de suprafata se regaseste la ID 4056 si pe raza UAT Dorna Candrenilor

**B. Partea II. Proprietari și acte**

Inscrieri privitoare la dreptul de proprietate și alte drepturi reale	Referințe
/	
Act Administrativ nr. 763, din 25/09/2002 emis de CJSIPT SUCEAVA;	
B1	A1
Intabulare, drept de PROPRIETATE, dobandit prin Reconstituire, cota actuala 1/1, cota initiala 1/1 1) COMUNA POIANA STAMPEI, CIF:5021250	

**C. Partea III. SARCINI .**

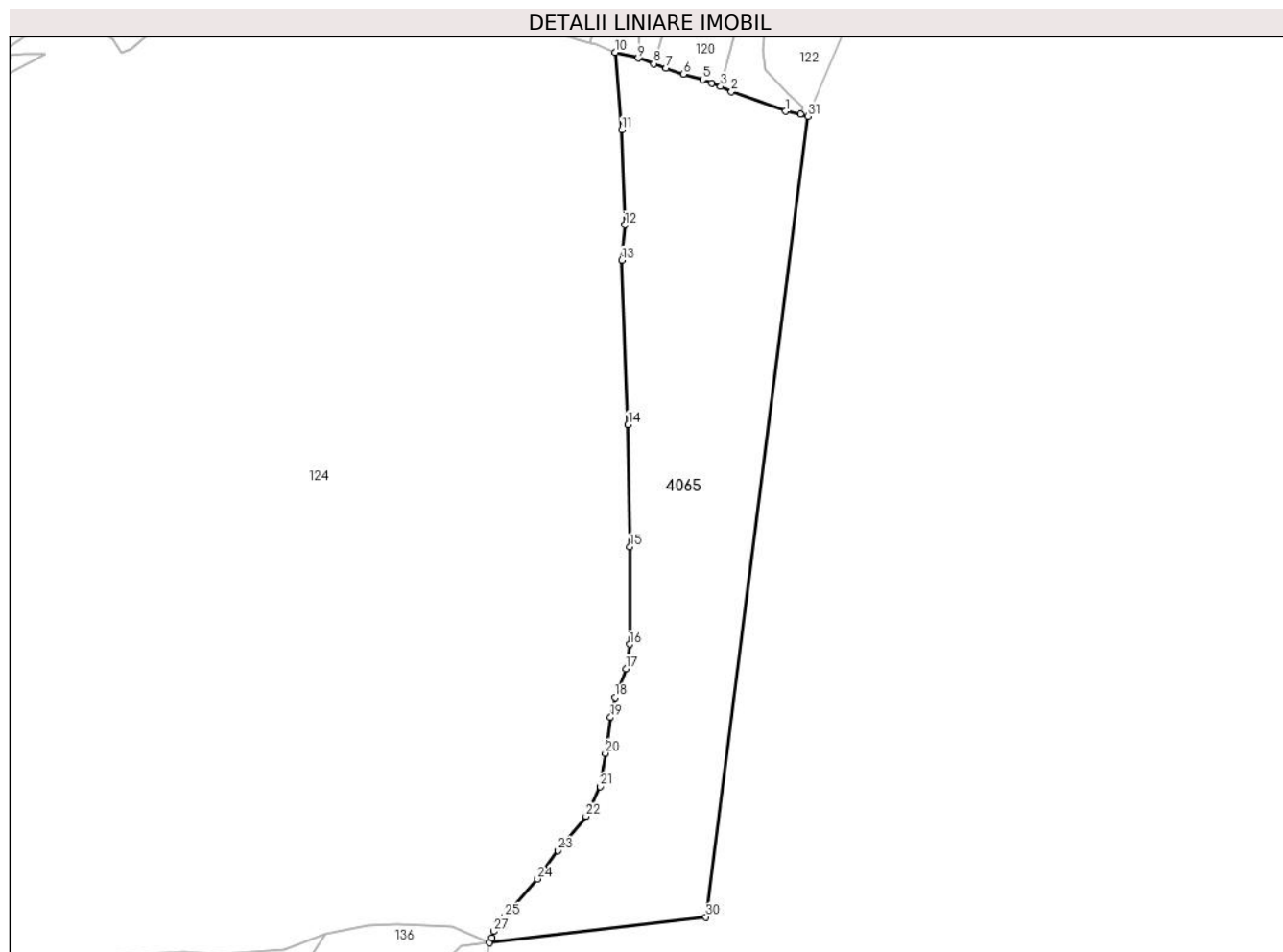
Inscrieri privind dezmembramintele dreptului de proprietate, drepturi reale de garanție și sarcini	Referințe
NU SUNT	

## Anexa Nr. 1 La Partea I

## Teren

Nr cadastral	Suprafața (mp)*	Observații / Referințe
	Din acte: 330.000 Masurata: 109.043	Diferenta de suprafata se regaseste la ID 4056 si pe raza UAT Dorna Candrenilor

\* Suprafața este determinată în planul de proiecție Stereo 70.



## Date referitoare la teren

Crt	Categorie folosință	Intravilan	Suprafața (mp)	Tarla	Parcelă	Nr. topo	Observații / Referințe
1	padure	NU	109.043	-	-	-	

## Lungime Segmente

1) Valorile lungimilor segmentelor sunt obținute din proiecție în plan.

Punct început	X / Y	Punct sfârșit	X / Y	Lungime segment (** (m))	Punct început	X / Y	Punct sfârșit	X / Y	Lungime segment (** (m))
1	514.324,476 646.646,566	2	514.273,882 646.664,781	53.773	2	514.273,882 646.664,781	3	514.263,84 646.669,782	11.218
3	514.263,84 646.669,782	4	514.255,427 646.672,991	9.004	4	514.255,427 646.672,991	5	514.246,963 646.676,168	9.041
5	514.246,963 646.676,168	6	514.228,851 646.681,283	18.82	6	514.228,851 646.681,283	7	514.212,813 646.687,08	17.054
7	514.212,813 646.687,08	8	514.201,285 646.691,133	12.22	8	514.201,285 646.691,133	9	514.186,538 646.696,319	15.632

Punct început	X / Y	Punct sfârșit	X / Y	Lungime segment (** (m)
9	514.186,538 646.696,319	10	514.165,324 646.701,762	21.901
11	514.171,152 646.629,109	12	514.174,135 646.540,214	88.945
13	514.171,412 646.507,136	14	514.177,232 646.353,148	154.098
15	514.178,82 646.238,583	16	514.178,555 646.147,301	91.282
17	514.175,126 646.124,277	18	514.165,061 646.097,56	28.55
19	514.160,563 646.078,774	20	514.155,801 646.045,172	33.938
21	514.151,039 646.013,951	22	514.137,809 645.986,17	30.77
23	514.111,615 645.953,891	24	514.092,301 645.927,432	32.758
25	514.061,61 645.891,928	26	514.056,771 645.885,52	8.03
27	514.051,317 645.878,299	28	514.049,526 645.872,275	6.285
29	514.047,113 645.867,696	30	514.250,13 645.891,811	204.444
31	514.345,902 646.641,842	32	514.338,567 646.644,079	7.669

Punct început	X / Y	Punct sfârșit	X / Y	Lungime segment (** (m)
10	514.165,324 646.701,762	11	514.171,152 646.629,109	72.886
12	514.174,135 646.540,214	13	514.171,412 646.507,136	33.19
14	514.177,232 646.353,148	15	514.178,82 646.238,583	114.576
16	514.178,555 646.147,301	17	514.175,126 646.124,277	23.278
18	514.165,061 646.097,56	19	514.160,563 646.078,774	19.317
20	514.155,801 646.045,172	21	514.151,039 646.013,951	31.582
22	514.137,809 645.986,17	23	514.111,615 645.953,891	41.57
24	514.092,301 645.927,432	25	514.061,61 645.891,928	46.93
26	514.056,771 645.885,52	27	514.051,317 645.878,299	9.049
28	514.049,526 645.872,275	29	514.047,113 645.867,696	5.176
30	514.250,13 645.891,811	31	514.345,902 646.641,842	756.121
32	514.338,567 646.644,079	1	514.324,476 646.646,566	14.309

\*\* Lungimile segmentelor sunt determinate în planul de proiecție Stereo 70 și sunt rotunjite la 1 milimetru.

\*\*\* Distanța dintre puncte este formată din segmente cumulate ce sunt mai mici decât valoarea 1 milimetru.



**DATE DESPRE IMOBILUL NR. 4136**

Oficiul de Cadastru și Publicitate Imobiliară SUCEAVA  
Biroul de Cadastru și Publicitate Imobiliară Vatra Dornei

**A. Partea I. Descrierea imobilului**

TEREN Extravilan

Adresa: Jud. Suceava

Nr. Crt	Nr cadastral Nr. topografic	Suprafața* (mp)	Observații / Referințe
A1		14.267	Sector cadastral:16 Teren neimprejmuit;

**B. Partea II. Proprietari și acte**

Inscrieri privitoare la dreptul de proprietate și alte drepturi reale		Referințe
/		
Act Notarial nr. 477, din 06/03/2003 emis de BNP NICOLAI ROTARU;		
B1	Intabulare, drept de PROPRIETATEca bun comun, dobandit prin Conventie, cota actuala 1/1, cota initiala 1/1	A1
	1) IOHNE EUGEN TOADER 2) IOHNE LENUTA	

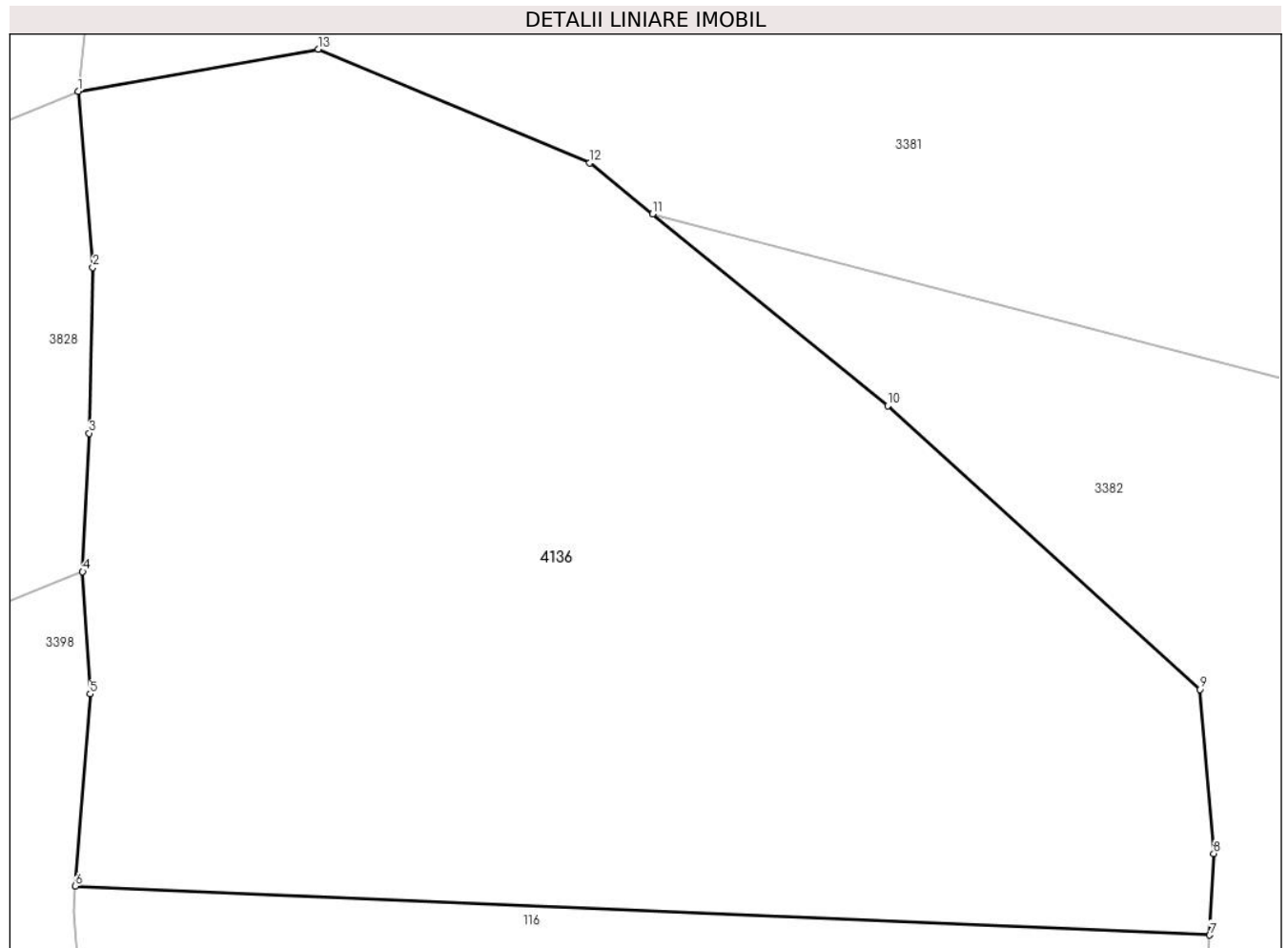
**C. Partea III. SARCINI .**

Inscrieri privind dezmembramintele dreptului de proprietate, drepturi reale de garanție și sarcini	Referințe
NU SUNT	

**Teren**

Nr cadastral	Suprafața (mp)*	Observații / Referințe
	14.267	

\* Suprafața este determinată în planul de proiecție Stereo 70.



**Date referitoare la teren**

Crt	Categorie folosință	Intra vilan	Suprafața (mp)	Tarla	Parcelă	Nr. topo	Observații / Referințe
1	padure	NU	14.267	-	-	-	

**Lungime Segmente**

1) Valorile lungimilor segmentelor sunt obținute din proiecție în plan.

Punct început	X / Y	Punct sfârșit	X / Y	Lungime segment (** (m)
1	513.937,524 647.080,433	2	513.939,608 647.055,616	24.904
2	513.939,608 647.055,616	3	513.939,099 647.032,207	23.415
3	513.939,099 647.032,207	4	513.938,171 647.012,687	19.542
4	513.938,171 647.012,687	5	513.939,235 646.995,416	17.304
5	513.939,235 646.995,416	6	513.937,12 646.968,313	27.185

Punct început	X / Y	Punct sfârşit	X / Y	Lungime segment (** (m)
6	513.937,12 646.968,313	7	514.097,421 646.961,414	160.449
7	514.097,421 646.961,414	8	514.097,99 646.972,912	11.512
8	514.097,99 646.972,912	9	514.096,072 646.996,071	23.238
9	514.096,072 646.996,071	10	514.051,915 647.036,073	59.582
10	514.051,915 647.036,073	11	514.018,676 647.063,14	42.866
11	514.018,676 647.063,14	12	514.009,825 647.070,348	11.415
12	514.009,825 647.070,348	13	513.971,476 647.086,396	41.571
13	513.971,476 647.086,396	1	513.937,524 647.080,433	34.472

\*\* Lungimile segmentelor sunt determinate în planul de proiecție Stereo 70 și sunt rotunjite la 1 milimetru.

\*\*\* Distanța dintre puncte este formată din segmente cumulate ce sunt mai mici decât valoarea 1 milimetru.





**DATE DESPRE IMOBILUL NR. 4137**

Oficiul de Cadastru și Publicitate Imobiliară SUCEAVA  
Biroul de Cadastru și Publicitate Imobiliară Vatra Dornei

**A. Partea I. Descrierea imobilului**

TEREN Extravilan

Adresa: Jud. Suceava

Nr. Crt	Nr cadastral Nr. topografic	Suprafața* (mp)	Observații / Referințe
A1		14.743	Sector cadastral:16 Teren neimprejmuit;

**B. Partea II. Proprietari și acte**

Inscrieri privitoare la dreptul de proprietate și alte drepturi reale		Referințe
/		
Act Notarial nr. 453, din 03/03/2003 emis de BNP Nicolai Rotaru;		
B1	Intabulare, drept de PROPRIETATEca bun comun, dobandit prin Conventie, cota actuala 1/1, cota initiala 1/1 1) IOHNE EUGEN TOADER 2) IOHNE LENUTA	A1

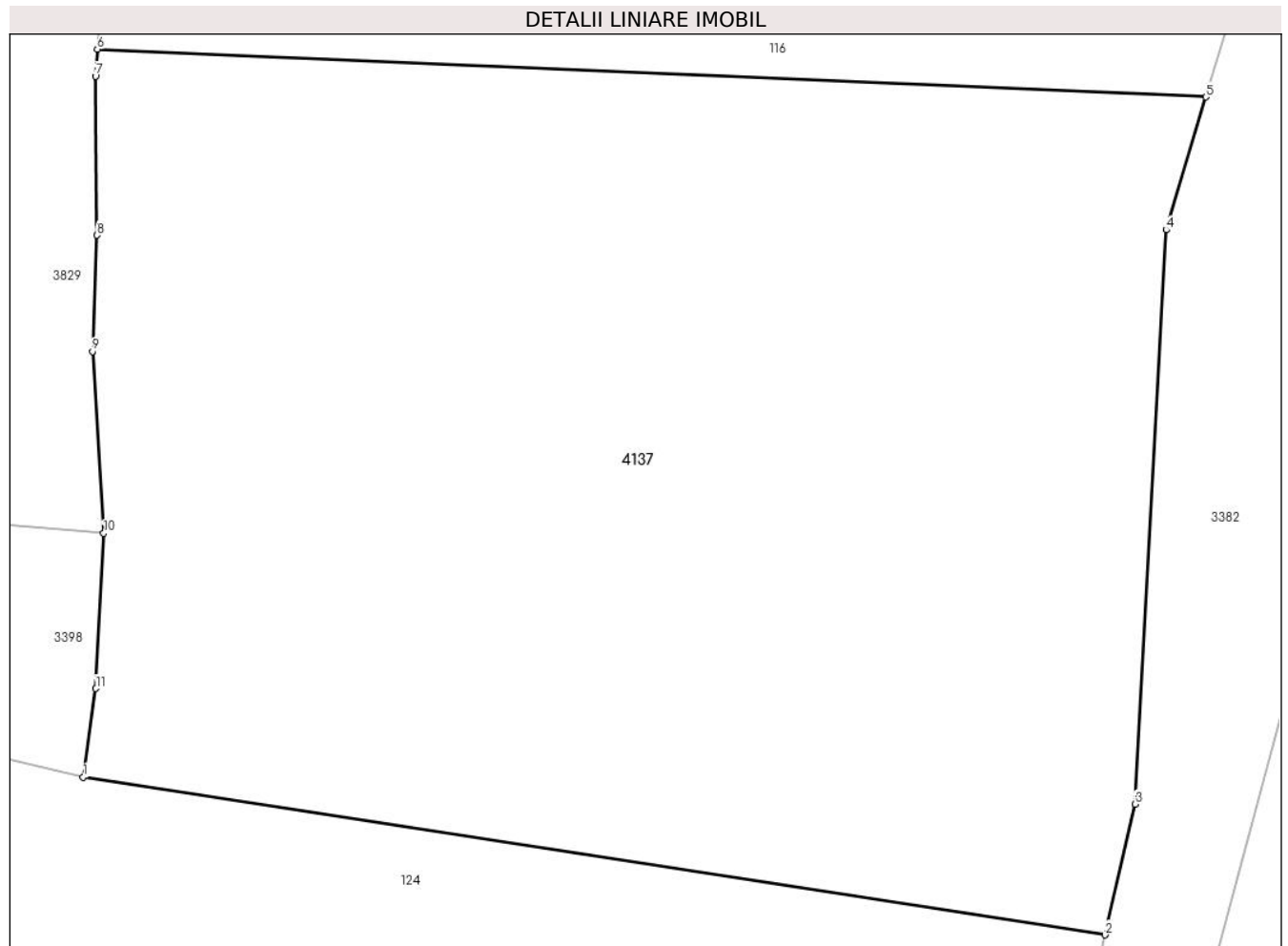
**C. Partea III. SARCINI .**

Inscrieri privind dezmembramintele dreptului de proprietate, drepturi reale de garanție și sarcini	Referințe
NU SUNT	

**Teren**

Nr cadastral	Suprafața (mp)*	Observații / Referințe
	14.743	

\* Suprafața este determinată în planul de proiecție Stereo 70.



**Date referitoare la teren**

Crt	Categorie folosință	Intravilan	Suprafața (mp)	Tarla	Parcelă	Nr. topo	Observații / Referințe
1	padure	NU	14.743	-	-	-	

**Lungime Segmente**

1) Valorile lungimilor segmentelor sunt obținute din proiecție în plan.

Punct început	X / Y	Punct sfârșit	X / Y	Lungime segment (** (m)
1	513.934,3 646.777,079	2	514.070,402 646.756,085	137.712
2	514.070,402 646.756,085	3	514.074,394 646.773,474	17.841
3	514.074,394 646.773,474	4	514.078,532 646.849,871	76.509
4	514.078,532 646.849,871	5	514.083,814 646.867,56	18.461
5	514.083,814 646.867,56	6	513.936,165 646.873,914	147.786

Punct început	X / Y	Punct sfârşit	X / Y	Lungime segment (** (m)
6	513.936,165 646.873,914	7	513.935,929 646.870,328	3.594
7	513.935,929 646.870,328	8	513.936,148 646.849,166	21.163
8	513.936,148 646.849,166	9	513.935,512 646.833,693	15.486
9	513.935,512 646.833,693	10	513.937,02 646.809,509	24.231
10	513.937,02 646.809,509	11	513.935,973 646.788,869	20.667
11	513.935,973 646.788,869	1	513.934,3 646.777,079	11.908

\*\* Lungimile segmentelor sunt determinate în planul de proiecție Stereo 70 și sunt rotunjite la 1 milimetru.

\*\*\* Distanța dintre puncte este formată din segmente cumulate ce sunt mai mici decât valoarea 1 milimetru.



**DATE DESPRE IMOBILUL NR. 4153**

Oficiul de Cadastru și Publicitate Imobiliară SUCEAVA  
 Biroul de Cadastru și Publicitate Imobiliară Vatra Dornei

**A. Partea I. Descrierea imobilului**

TEREN Extravilan

Adresa: Jud. Suceava

Nr. Crt	Nr cadastral Nr. topografic	Suprafața* (mp)	Observații / Referințe
A1	34611	2.311	Sector cadastral:37 Teren neimprijmit;

**B. Partea II. Proprietari și acte**

Inscrieri privitoare la dreptul de proprietate și alte drepturi reale		Referințe
<b>11497 / 17/07/2023</b>		
Act Notarial nr. act de dezmembrare aut. nr. 3117, din 14/07/2023 emis de N.P. Busuioc Ana Elena;		
B1	Se infiinteaza cartea funciara 34611 a imobilului cu numarul cadastral 34611 / UAT Poiana Stampei, rezultat din dezmembrarea imobilului cu numarul cadastral 34412 inscris in cartea funciara 34412;	A1
Act Notarial nr. 6430, din 22/11/2022 emis de Busuioc Ana Elena;		
B2	Intabulare, drept de PROPRIETATE, bun comun în devălmășie, dobandit prin Conventie, cota actuala 1/1, cota initiala 1/1	A1
	1) <b>BOTEZATU ALIN</b> 2) <b>BOTEZATU ANCA-ELENA</b>	
<i>OBSERVATII: pozitie transcrisa din CF 34412/Poiana Stampei, inscrisa prin incheierea nr. 18868 din 22/11/2022;</i>		

**C. Partea III. SARCINI .**

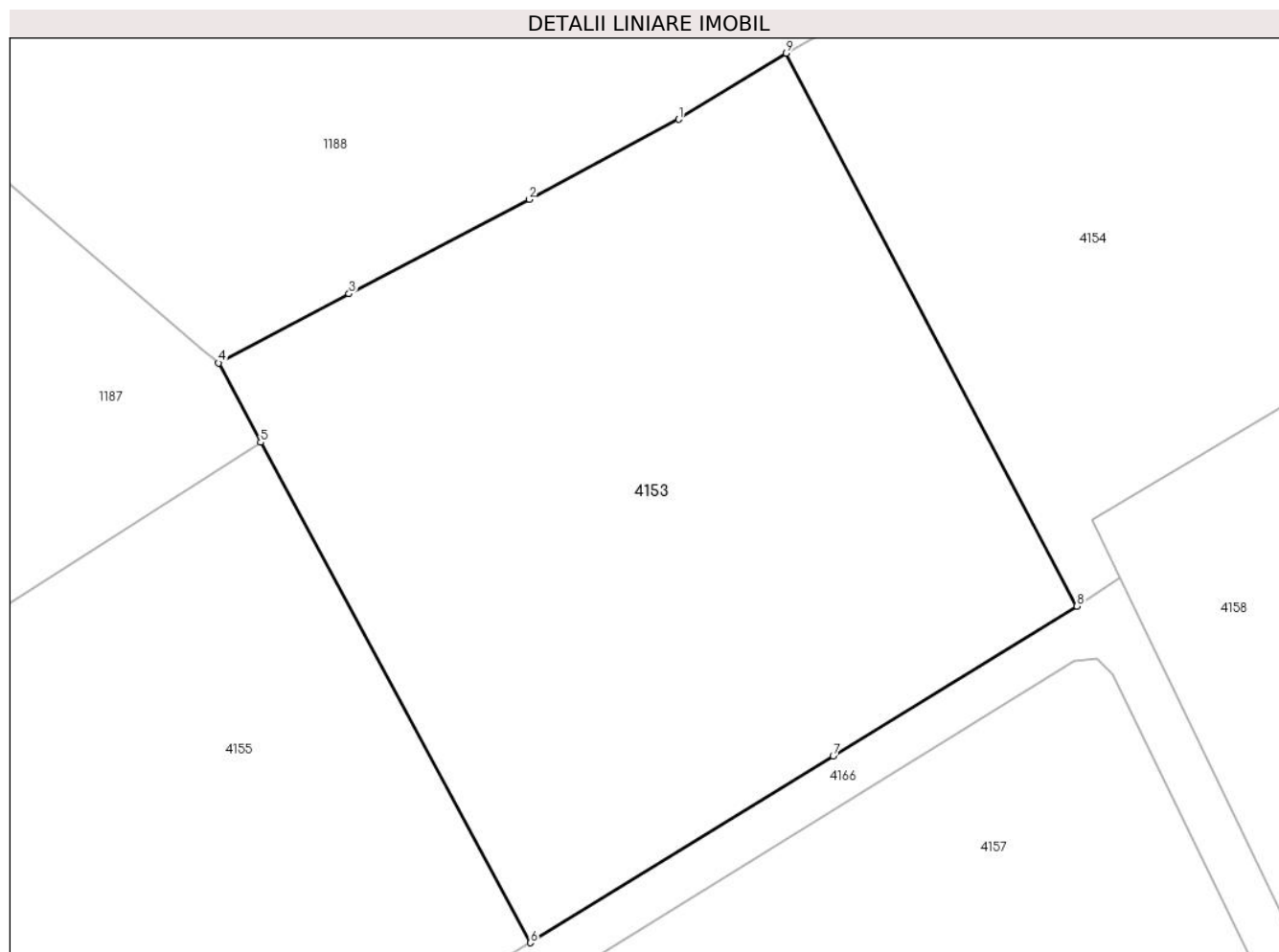
Inscrieri privind dezmembramintele dreptului de proprietate, drepturi reale de garanție și sarcini	Referințe
NU SUNT	

## Anexa Nr. 1 La Partea I

## Teren

Nr cadastral	Suprafața (mp)*	Observații / Referințe
34611	2.311	

\* Suprafața este determinată în planul de proiecție Stereo 70.



## Date referitoare la teren

Crt	Categorie folosință	Intravilan	Suprafața (mp)	Tarla	Parcelă	Nr. topo	Observații / Referințe
1	pasune	NU	2.311	-	-	-	Imprejmuit cu tarusi din lemn.

## Lungime Segmente

1) Valorile lungimilor segmentelor sunt obținute din proiecție în plan.

Punct început	X / Y	Punct sfârșit	X / Y	Lungime segment (** (m)
1	508.197,495 641.033,011	2	508.186,278 641.027,009	12.722
2	508.186,278 641.027,009	3	508.172,764 641.019,929	15.256
3	508.172,764 641.019,929	4	508.162,974 641.014,738	11.081
4	508.162,974 641.014,738	5	508.166,141 641.008,787	6.741
5	508.166,141 641.008,787	6	508.186,381 640.971,256	42.641

Punct început	X / Y	Punct sfârșit	X / Y	Lungime segment (** (m)
6	508.186,381 640.971,256	7	508.209,098 640.985,262	26.688
7	508.209,098 640.985,262	8	508.227,388 640.996,499	21.466
8	508.227,388 640.996,499	9	508.205,566 641.037,964	46.857
9	508.205,566 641.037,964	1	508.197,495 641.033,011	9.47

\*\* Lungimile segmentelor sunt determinate în planul de proiecție Stereo 70 și sunt rotunjite la 1 milimetru.

\*\*\* Distanța dintre puncte este formată din segmente cumulate ce sunt mai mici decât valoarea 1 milimetru.





**DATE DESPRE IMOBILUL NR. 4154**

Oficiul de Cadastru și Publicitate Imobiliară SUCEAVA  
Biroul de Cadastru și Publicitate Imobiliară Vatra Dornei

**A. Partea I. Descrierea imobilului**

TEREN Extravilan

Adresa: Jud. Suceava

Nr. Crt	Nr cadastral Nr. topografic	Suprafața* (mp)	Observații / Referințe
A1	34610	1.697	Sector cadastral:37 Teren neimprejmuit;

**B. Partea II. Proprietari și acte**

Inscrieri privitoare la dreptul de proprietate și alte drepturi reale		Referințe
<b>11497 / 17/07/2023</b>		
Act Notarial nr. act de dezmembrare aut. nr. 3117, din 14/07/2023 emis de N.P. Busuioc Ana Elena;		
B1	Se infiinteaza cartea funciara 34610 a imobilului cu numarul cadastral 34610 / UAT Poiana Stampei, rezultat din dezmembrarea imobilului cu numarul cadastral 34412 inscris in cartea funciara 34412;	A1
<b>16616 / 06/10/2023</b>		
Act Notarial nr. 5192, din 02/10/2023 emis de Busuioc Ana Elena;		
B4	Intabulare, drept de PROPRIETATE, ca bun comun in devalmasie, dobandit prin Conventie, cota actuala 1/1, cota initiala 1/1 1) PUSCAS MARIOARA ANGELA 2) PUSCAS ARDASES OVIDIU	A1

**C. Partea III. SARCINI .**

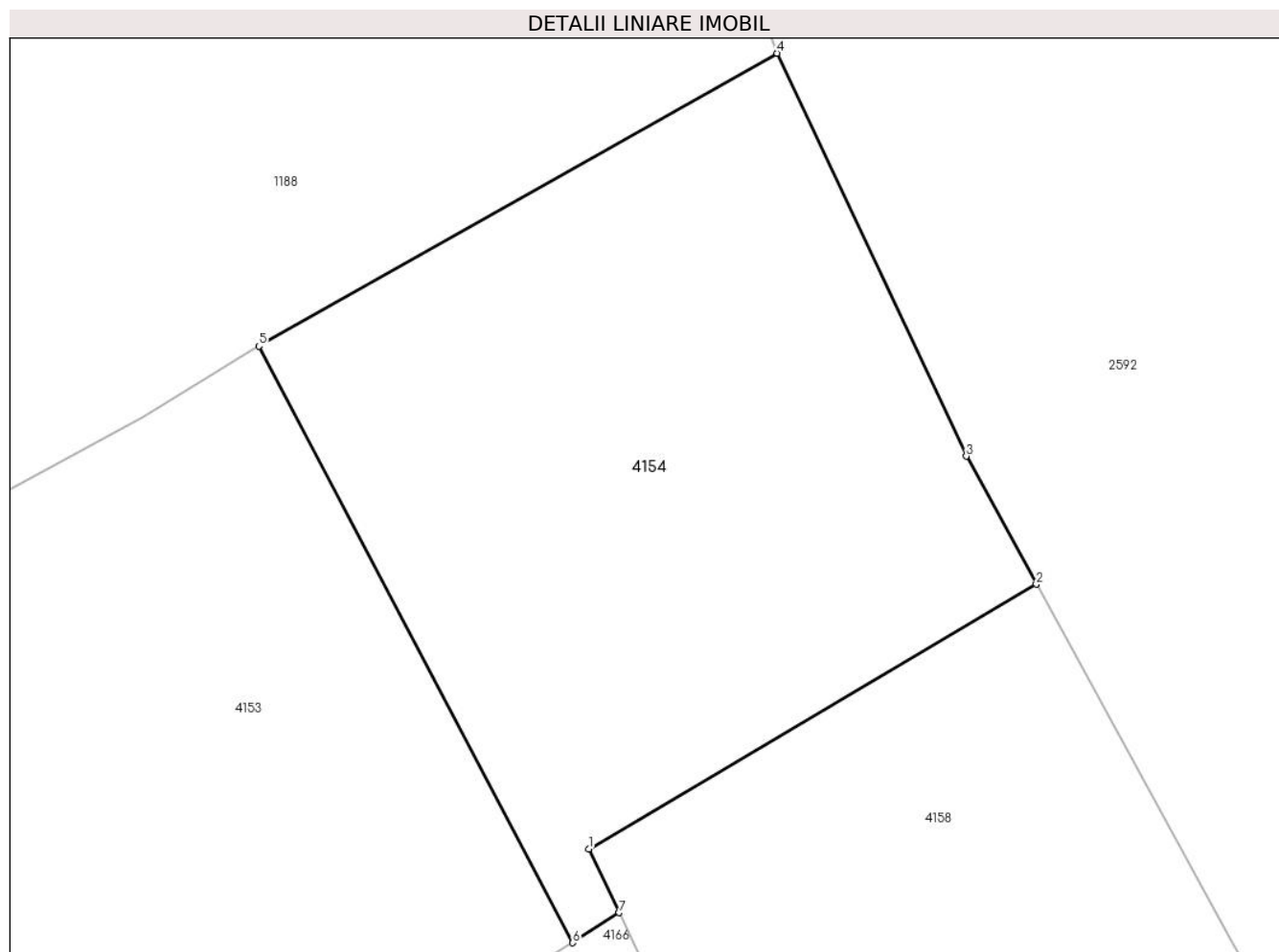
Inscrieri privind dezmembramintele dreptului de proprietate, drepturi reale de garanție și sarcini	Referințe
NU SUNT	

## Anexa Nr. 1 La Partea I

## Teren

Nr cadastral	Suprafața (mp)*	Observații / Referințe
34610	1.697	

\* Suprafața este determinată în planul de proiecție Stereo 70.



## Date referitoare la teren

Crt	Categorie folosință	Intra vilan	Suprafața (mp)	Tarla	Parcelă	Nr. topo	Observații / Referințe
1	pașune	NU	1.697	-	-	-	Imprejmuit cu tarusi din lemn.

## Lungime Segmente

1) Valorile lungimilor segmentelor sunt obținute din proiecție în plan.

Punct început	X / Y	Punct sfârșit	X / Y	Lungime segment (** (m)
1	508.228,495 641.003,009	2	508.259,626 641.021,413	36.164
2	508.259,626 641.021,413	3	508.254,755 641.030,315	10.148
3	508.254,755 641.030,315	4	508.241,589 641.058,318	30.944
4	508.241,589 641.058,318	5	508.205,566 641.037,964	41.376
5	508.205,566 641.037,964	6	508.227,388 640.996,499	46.857

Punct început	X / Y	Punct sfârșit	X / Y	Lungime segment (** (m)
6	508.227,388 640.996,499	7	508.230,617 640.998,595	3.85
7	508.230,617 640.998,595	1	508.228,495 641.003,009	4.898

\*\* Lungimile segmentelor sunt determinate în planul de proiecție Stereo 70 și sunt rotunjite la 1 milimetru.

\*\*\* Distanța dintre puncte este formată din segmente cumulate ce sunt mai mici decât valoarea 1 milimetru.



**DATE DESPRE IMOBILUL NR. 4155**

Oficiul de Cadastru și Publicitate Imobiliară SUCEAVA  
Biroul de Cadastru și Publicitate Imobiliară Vatra Dornei

**A. Partea I. Descrierea imobilului**

TEREN Extravilan

Adresa: Jud. Suceava

Nr. Crt	Nr cadastral Nr. topografic	Suprafața* (mp)	Observații / Referințe
A1	34612	Din acte: 2.224 Masurata: 2.124	Sector cadastral:37 Teren imprejmuit;

**B. Partea II. Proprietari și acte**

Inscrieri privitoare la dreptul de proprietate și alte drepturi reale		Referințe
<b>11497 / 17/07/2023</b>		
Act Notarial nr. act de dezmembrare aut. nr. 3117, din 14/07/2023 emis de N.P. Busuioc Ana Elena;		
B1	Se infiinteaza cartea funciara 34612 a imobilului cu numarul cadastral 34612 / UAT Poiana Stampei, rezultat din dezmembrarea imobilului cu numarul cadastral 34412 inscris in cartea funciara 34412;	A1
<b>12234 / 28/07/2023</b>		
Act Notarial nr. 3321, din 26/07/2023 emis de Busuioc Ana Elena;		
B3	Intabulare, drept de PROPRIETATE bun comun in dev. cu titlu de cumparare, dobandit prin Conventie, cota actuala 1/1, cota initiala 1/1 1) IRIMICIUC DANIEL-EUGEN 2) BOTEZATU OANA	A1

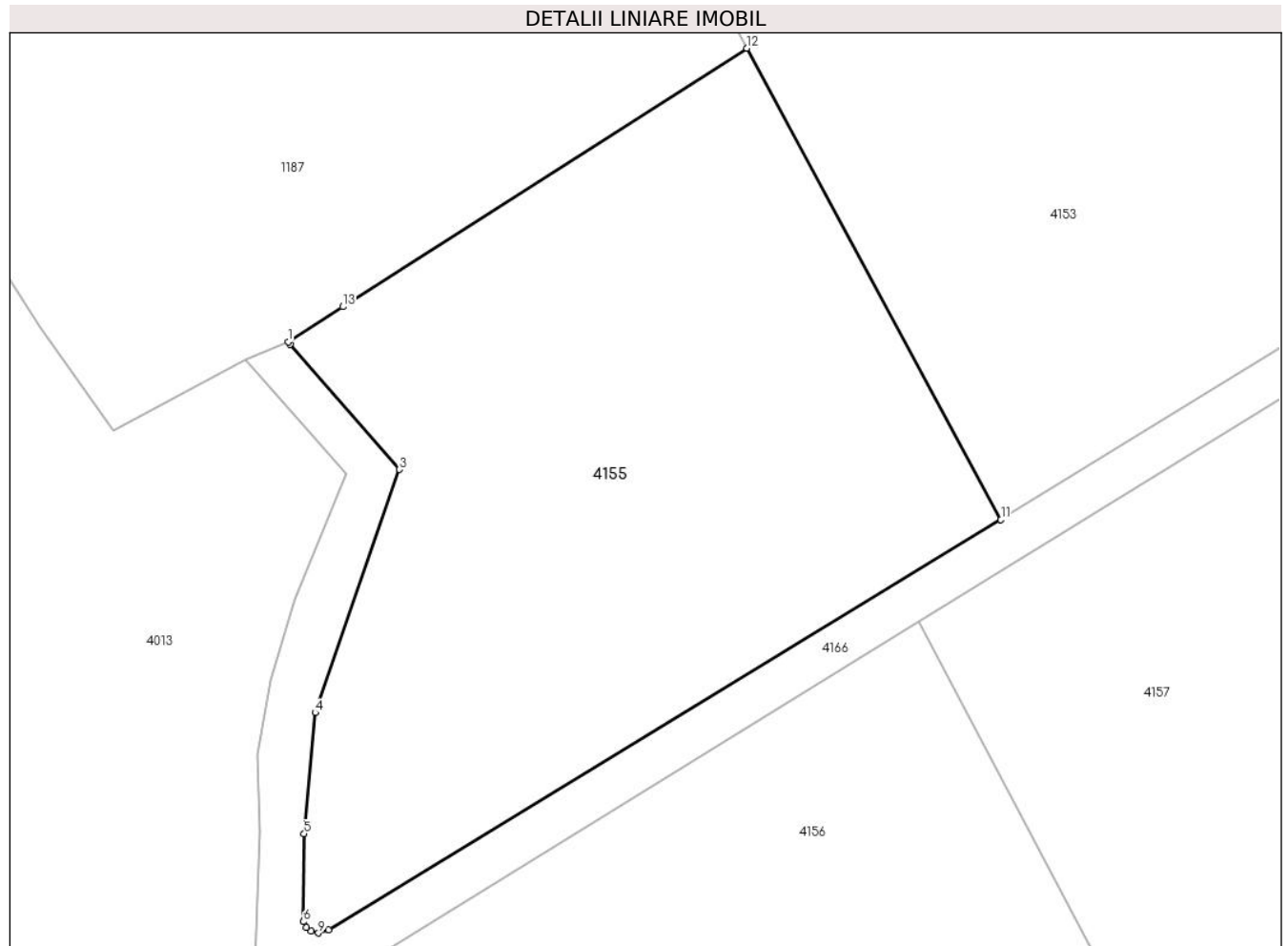
**C. Partea III. SARCINI .**

Inscrieri privind dezmembramintele dreptului de proprietate, drepturi reale de garanție și sarcini	Referințe
NU SUNT	

**Teren**

Nr cadastral	Suprafața (mp)*	Observații / Referințe
34612	Din acte: 2.224 Masurata: 2.124	

\* Suprafața este determinată în planul de proiecție Stereo 70.



**Date referitoare la teren**

Crt	Categorie folosință	Intra vilan	Suprafața (mp)	Tarla	Parcelă	Nr. topo	Observații / Referințe
1	pasune	NU	2.124	-	-	-	Imprejmuit cu tarusi din lemn.

**Lungime Segmente**

1) Valorile lungimilor segmentelor sunt obținute din proiecție în plan.

Punct început	X / Y	Punct sfârșit	X / Y	Lungime segment (** (m)
1	508.129,629 640.985,417	2	508.129,816 640.985,202	0.285
2	508.129,816 640.985,202	3	508.138,483 640.975,261	13.189
3	508.138,483 640.975,261	4	508.131,796 640.955,907	20.477
4	508.131,796 640.955,907	5	508.130,903 640.946,267	9.681
5	508.130,903 640.946,267	6	508.130,836 640.939,266	7.001

Punct început	X / Y	Punct sfârșit	X / Y	Lungime segment (** (m)
6	508.130,836 640.939,266	7	508.131,078 640.938,831	0.498
7	508.131,078 640.938,831	8	508.131,463 640.938,503	0.506
8	508.131,463 640.938,503	9	508.132,041 640.938,368	0.594
9	508.132,041 640.938,368	10	508.132,842 640.938,638	0.845
10	508.132,842 640.938,638	11	508.186,381 640.971,256	62.693
11	508.186,381 640.971,256	12	508.166,141 641.008,787	42.641
12	508.166,141 641.008,787	13	508.133,988 640.988,207	38.175
13	508.133,988 640.988,207	1	508.129,629 640.985,417	5.175

\*\* Lungimile segmentelor sunt determinate în planul de proiecție Stereo 70 și sunt rotunjite la 1 milimetru.

\*\*\* Distanța dintre puncte este formată din segmente cumulate ce sunt mai mici decât valoarea 1 milimetru.





**DATE DESPRE IMOBILUL NR. 4156**

Oficiul de Cadastru și Publicitate Imobiliară SUCEAVA  
Biroul de Cadastru și Publicitate Imobiliară Vatra Dornei

**A. Partea I. Descrierea imobilului**

TEREN Extravilan

Adresa: Jud. Suceava

Nr. Crt	Nr cadastral Nr. topografic	Suprafața* (mp)	Observații / Referințe
A1	34603	2.307	Sector cadastral:37 Teren neimprejmuit;

**B. Partea II. Proprietari și acte**

Inscrieri privitoare la dreptul de proprietate și alte drepturi reale		Referințe
<b>11497 / 17/07/2023</b>		
Act Notarial nr. act de dezmembrare aut. nr. 3117, din 14/07/2023 emis de N.P. Busuioc Ana Elena;		
B1	Se infiinteaza cartea funciara 34603 a imobilului cu numarul cadastral 34603 / UAT Poiana Stampei, rezultat din dezmembrarea imobilului cu numarul cadastral 34412 inscris in cartea funciara 34412;	A1
<b>12218 / 28/07/2023</b>		
Act Notarial nr. 3321, din 26/07/2023 emis de Busuioc Ana Elena;		
B3	Intabulare, drept de PROPRIETATE, bun comun în devălmășie, dobandit prin Conventie, cota actuala 1/1, cota initiala 1/1 1) IRIMICIUC DANIEL-EUGEN 2) BOTEZATU OANA	A1

**C. Partea III. SARCINI .**

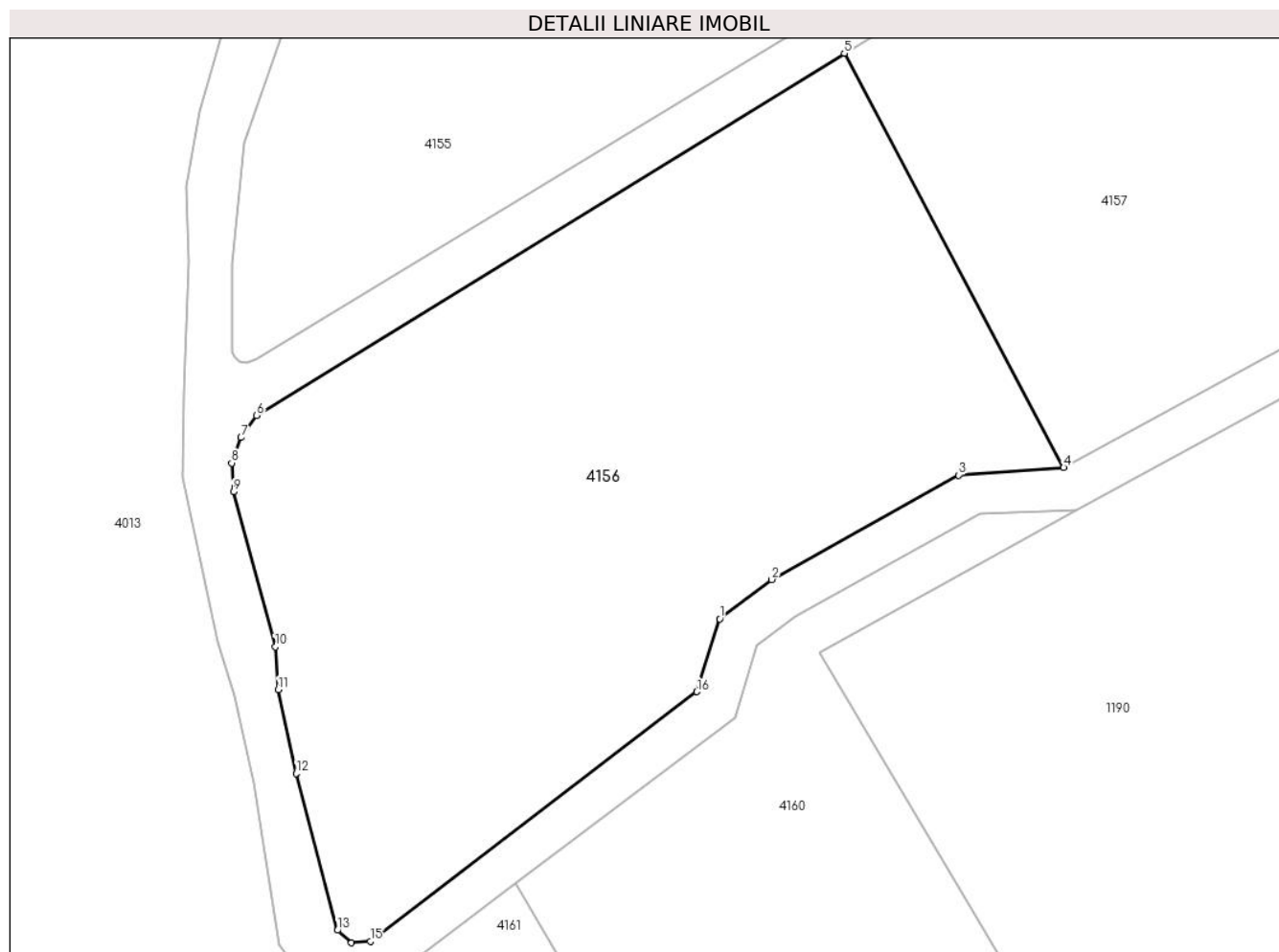
Inscrieri privind dezmembramintele dreptului de proprietate, drepturi reale de garanție și sarcini	Referințe
NU SUNT	

## Anexa Nr. 1 La Partea I

## Teren

Nr cadastral	Suprafața (mp)*	Observații / Referințe
34603	2.307	

\* Suprafața este determinată în planul de proiecție Stereo 70.



## Date referitoare la teren

Crt	Categorie folosință	Intravilan	Suprafața (mp)	Tarla	Parcelă	Nr. topo	Observații / Referințe
1	pașune	NU	2.307	-	-	-	Imprejmuit cu tarusi din lemn.

## Lungime Segmente

1) Valorile lungimilor segmentelor sunt obținute din proiecție în plan.

Punct început	X / Y	Punct sfârșit	X / Y	Lungime segment (** (m)
1	508.169,869 640.917,908	2	508.174,009 640.921,05	5.197
2	508.174,009 640.921,05	3	508.188,952 640.929,399	17.117
3	508.188,952 640.929,399	4	508.197,357 640.930,006	8.427
4	508.197,357 640.930,006	5	508.179,818 640.963,114	37.467
5	508.179,818 640.963,114	6	508.132,817 640.934,175	55.196

Punct început	X / Y	Punct sfârșit	X / Y	Lungime segment (** (m)
6	508.132,817 640.934,175	7	508.131,575 640.932,402	2.165
7	508.131,575 640.932,402	8	508.130,834 640.930,369	2.164
8	508.130,834 640.930,369	9	508.130,968 640.928,062	2.311
9	508.130,968 640.928,062	10	508.134,321 640.915,68	12.828
10	508.134,321 640.915,68	11	508.134,543 640.912,261	3.426
11	508.134,543 640.912,261	12	508.135,989 640.905,569	6.846
12	508.135,989 640.905,569	13	508.139,291 640.893,032	12.965
13	508.139,291 640.893,032	14	508.140,414 640.892,033	1.503
14	508.140,414 640.892,033	15	508.141,914 640.892,132	1.503
15	508.141,914 640.892,132	16	508.168,022 640.912,091	32.863
16	508.168,022 640.912,091	1	508.169,869 640.917,908	6.103

\*\* Lungimile segmentelor sunt determinate în planul de proiecție Stereo 70 și sunt rotunjite la 1 milimetru.

\*\*\* Distanța dintre puncte este formată din segmente cumulate ce sunt mai mici decât valoarea 1 milimetru.



**DATE DESPRE IMOBILUL NR. 4157**

Oficiul de Cadastru și Publicitate Imobiliară SUCEAVA  
Biroul de Cadastru și Publicitate Imobiliară Vatra Dornei

**A. Partea I. Descrierea imobilului**

TEREN Extravilan

Adresa: Jud. Suceava

Nr. Crt	Nr cadastral Nr. topografic	Suprafața* (mp)	Observații / Referințe
A1	34608	2.219	Sector cadastral:37 Teren neimprejmuit;

**B. Partea II. Proprietari și acte**

Inscrieri privitoare la dreptul de proprietate și alte drepturi reale		Referințe
<b>11497 / 17/07/2023</b>		
Act Notarial nr. act de dezmembrare aut. nr. 3117, din 14/07/2023 emis de N.P. Busuioc Ana Elena;		
B1	Se infiinteaza cartea funciara 34608 a imobilului cu numarul cadastral 34608 / UAT Poiana Stampei, rezultat din dezmembrarea imobilului cu numarul cadastral 34412 inscris in cartea funciara 34412;	A1
<b>17546 / 23/10/2023</b>		
Act Notarial nr. contract de dare în plată nr. 5431, din 16/10/2023 emis de Busuioc Ana Elena;		
B4	Intabulare, drept de PROPRIETATE bun comun în devălmășie, dobandit prin Conventie, cota actuala 1/1, cota initiala 1/1	A1
	1) PÎNTEA ANDREEA	
	2) PÎNTEA DAN-DIMITRIE	

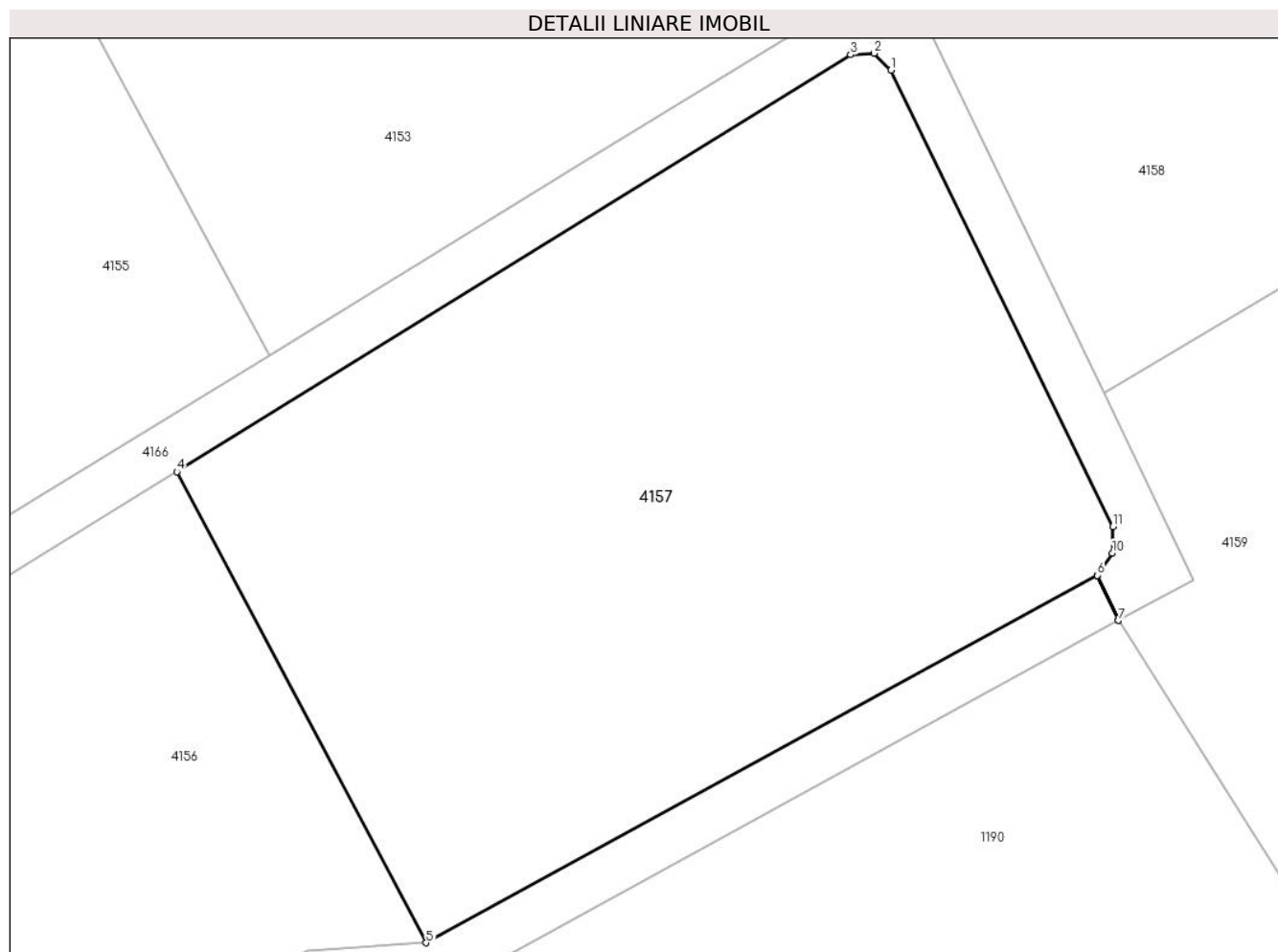
**C. Partea III. SARCINI .**

Inscrieri privind dezmembramintele dreptului de proprietate, drepturi reale de garanție și sarcini	Referințe
NU SUNT	

**Teren**

Nr cadastral	Suprafața (mp)*	Observații / Referințe
34608	2.219	

\* Suprafața este determinată în planul de proiecție Stereo 70.



**Date referitoare la teren**

Crt	Categorie folosință	Intra vilan	Suprafața (mp)	Tarla	Parcelă	Nr. topo	Observații / Referințe
1	pasune	NU	2.219	-	-	-	Imprejmuit cu tarusi din lemn.

**Lungime Segmente**

1) Valorile lungimilor segmentelor sunt obținute din proiecție în plan.

Punct început	X / Y	Punct sfârșit	X / Y	Lungime segment (** (m)
1	508.230,062 640.991,349	2	508.228,88 640.992,527	1.669
2	508.228,88 640.992,527	3	508.227,216 640.992,416	1.668
3	508.227,216 640.992,416	4	508.179,818 640.963,114	55.724
4	508.179,818 640.963,114	5	508.197,357 640.930,006	37.467
5	508.197,357 640.930,006	6	508.244,57 640.955,827	53.813

Punct început	X / Y	Punct sfârșit	X / Y	Lungime segment (** (m)
6	508.244,57 640.955,827	7	508.246,059 640.952,653	3.506
7	508.246,059 640.952,653	8	508.246,061 640.952,654	0.002
8	508.246,061 640.952,654	9	508.244,571 640.955,829	3.507
9	508.244,571 640.955,829	10	508.245,626 640.957,387	1.882
10	508.245,626 640.957,387	11	508.245,675 640.959,27	1.884
11	508.245,675 640.959,27	1	508.230,062 640.991,349	35.677

\*\* Lungimile segmentelor sunt determinate în planul de proiecție Stereo 70 și sunt rotunjite la 1 milimetru.

\*\*\* Distanța dintre puncte este formată din segmente cumulate ce sunt mai mici decât valoarea 1 milimetru.





**DATE DESPRE IMOBILUL NR. 4158**

Oficiul de Cadastru și Publicitate Imobiliară SUCEAVA  
Biroul de Cadastru și Publicitate Imobiliară Vatra Dornei

**A. Partea I. Descrierea imobilului**

TEREN Extravilan

Adresa: Jud. Suceava

Nr. Crt	Nr cadastral Nr. topografic	Suprafața* (mp)	Observații / Referințe
A1	34609	1.413	Sector cadastral:37 Teren neimprejmuit;

**B. Partea II. Proprietari și acte**

Inscrieri privitoare la dreptul de proprietate și alte drepturi reale		Referințe
<b>11497 / 17/07/2023</b>		
Act Notarial nr. act de dezmembrare aut. nr. 3117, din 14/07/2023 emis de N.P. Busuioc Ana Elena;		
B1	Se infiinteaza cartea funciara 34609 a imobilului cu numarul cadastral 34609 / UAT Poiana Stampei, rezultat din dezmembrarea imobilului cu numarul cadastral 34412 inscris in cartea funciara 34412;	A1
<b>12230 / 28/07/2023</b>		
Act Notarial nr. 3321, din 26/07/2023 emis de Busuioc Ana Elena;		
B3	Intabulare, drept de PROPRIETATE bun comun in dev. cu titlu de cumparare, dobandit prin Conventie, cota actuala 1/1, cota initiala 1/1 1) IRIMICIUC DANIEL-EUGEN 2) BOTEZATU OANA	A1

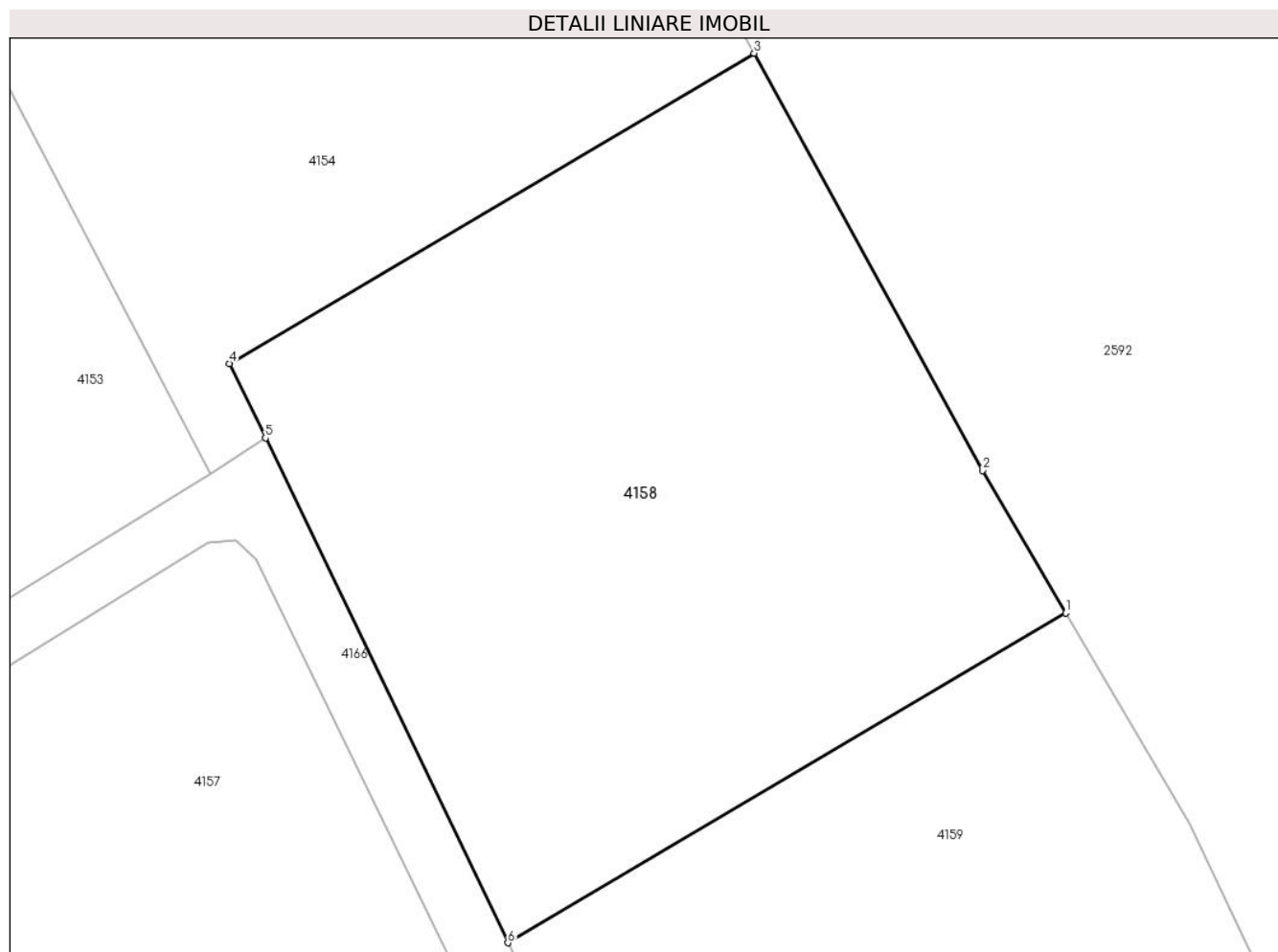
**C. Partea III. SARCINI .**

Inscrieri privind dezmembramintele dreptului de proprietate, drepturi reale de garanție și sarcini	Referințe
NU SUNT	

**Teren**

Nr cadastral	Suprafața (mp)*	Observații / Referințe
34609	1.413	

\* Suprafața este determinată în planul de proiecție Stereo 70.



**Date referitoare la teren**

Crt	Categorie folosință	Intravilan	Suprafața (mp)	Tarla	Parcelă	Nr. topo	Observații / Referințe
1	pasune	NU	1.413	-	-	-	Imprejmuit cu tarusi din lemn.

**Lungime Segmente**

1) Valorile lungimilor segmentelor sunt obținute din proiecție în plan.

Punct început	X / Y	Punct sfârșit	X / Y	Lungime segment (** (m)
1	508.278,11 640.988,227	2	508.273,17 640.996,66	9.773
2	508.273,17 640.996,66	3	508.259,626 641.021,413	28.216
3	508.259,626 641.021,413	4	508.228,495 641.003,009	36.164
4	508.228,495 641.003,009	5	508.230,617 640.998,595	4.898
5	508.230,617 640.998,595	6	508.245,011 640.968,66	33.216

Punct început	X / Y	Punct sfârșit	X / Y	Lungime segment (** (m)
6	508.245,011 640.968,66	1	508.278,11 640.988,227	38.45

\*\* Lungimile segmentelor sunt determinate în planul de proiecție Stereo 70 și sunt rotunjite la 1 milimetru.

\*\*\* Distanța dintre puncte este formată din segmente cumulate ce sunt mai mici decât valoarea 1 milimetru.



**DATE DESPRE IMOBILUL NR. 4159**

Oficiul de Cadastru și Publicitate Imobiliară SUCEAVA  
Biroul de Cadastru și Publicitate Imobiliară Vatra Dornei

**A. Partea I. Descrierea imobilului**

TEREN Extravilan

Adresa: Jud. Suceava

Nr. Crt	Nr cadastral Nr. topografic	Suprafața* (mp)	Observații / Referințe
A1	34607	3.100	Sector cadastral:37 Teren neimprejmuit;

**B. Partea II. Proprietari și acte**

Inscrieri privitoare la dreptul de proprietate și alte drepturi reale		Referințe
<b>11497 / 17/07/2023</b>		
Act Notarial nr. act de dezmembrare aut. nr. 3117, din 14/07/2023 emis de N.P. Busuioc Ana Elena;		
B1	Se infiinteaza cartea funciara 34607 a imobilului cu numarul cadastral 34607 / UAT Poiana Stampei, rezultat din dezmembrarea imobilului cu numarul cadastral 34412 inscris in cartea funciara 34412;	A1
<b>12239 / 28/07/2023</b>		
Act Notarial nr. contract de donație aut. nr. 3320, din 26/07/2023 emis de N.P. Busuioc Ana Elena;		
B3	Intabulare, drept de PROPRIETATE, dobandit prin Conventie, cota actuala 1/1, cota initiala 1/1 1) LIVADARIU LUCIAN - IONEL, bun propriu	A1

**C. Partea III. SARCINI .**

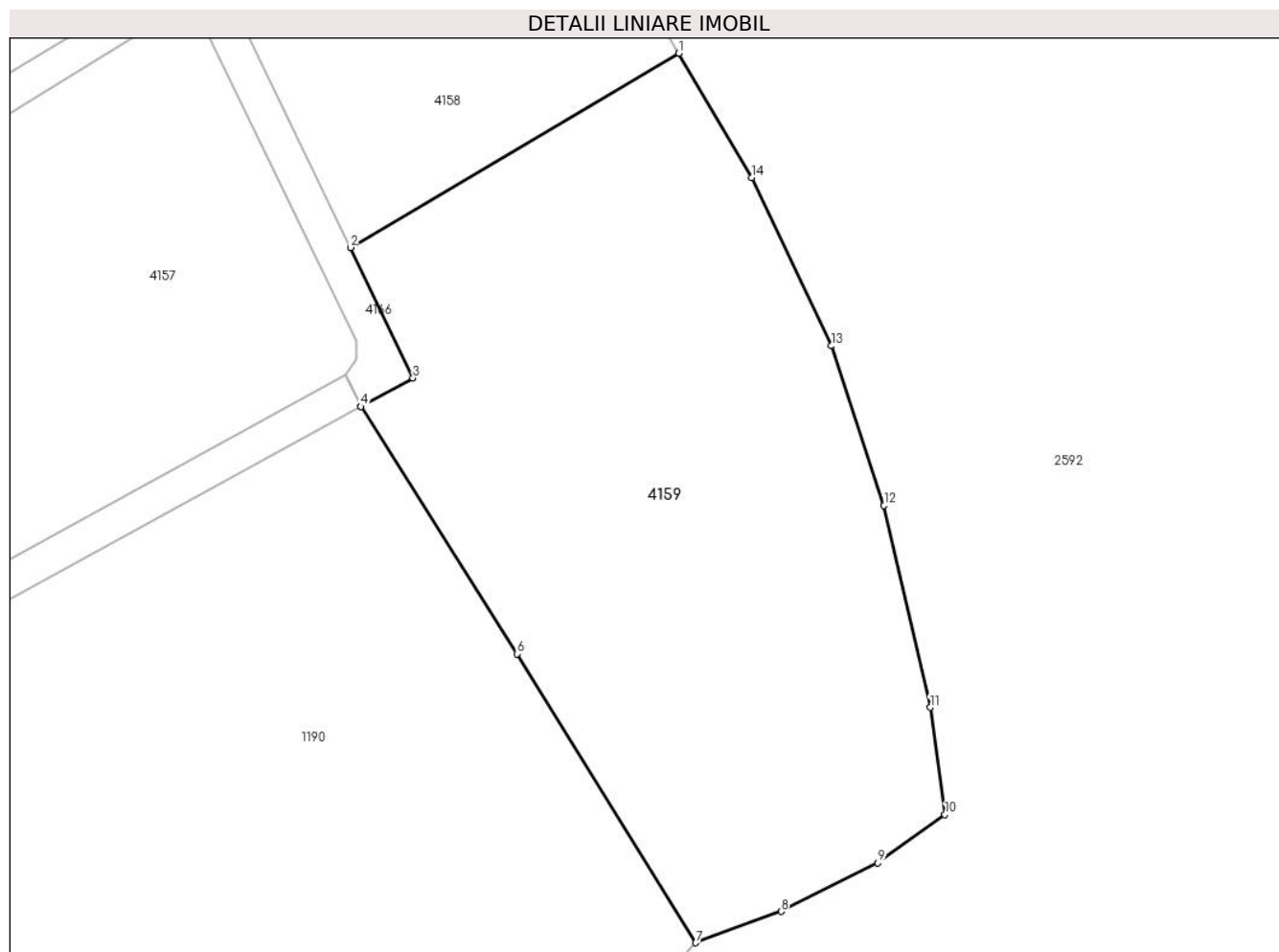
Inscrieri privind dezmembramintele dreptului de proprietate, drepturi reale de garanție și sarcini	Referințe
NU SUNT	

## Anexa Nr. 1 La Partea I

## Teren

Nr cadastral	Suprafața (mp)*	Observații / Referințe
34607	3.100	

\* Suprafața este determinată în planul de proiecție Stereo 70.



## Date referitoare la teren

Crt	Categorie folosință	Intravilan	Suprafața (mp)	Tarla	Parcelă	Nr. topo	Observații / Referințe
1	pașune	NU	3.100	-	-	-	Imprejmuit cu tarusi din lemn.

## Lungime Segmente

1) Valorile lungimilor segmentelor sunt obținute din proiecție în plan.

Punct început	X / Y	Punct sfârșit	X / Y	Lungime segment (** (m)
1	508.278,11 640.988,227	2	508.245,011 640.968,66	38.45
2	508.245,011 640.968,66	3	508.251,323 640.955,532	14.567
3	508.251,323 640.955,532	4	508.246,061 640.952,654	5.998
4	508.246,061 640.952,654	5	508.246,059 640.952,653	0.002
5	508.246,059 640.952,653	6	508.261,796 640.927,756	29.454

Punct început	X / Y	Punct sfârşit	X / Y	Lungime segment (** (m)
6	508.261,796 640.927,756	7	508.279,815 640.898,673	34.213
7	508.279,815 640.898,673	8	508.288,41 640.901,833	9.157
8	508.288,41 640.901,833	9	508.298,147 640.906,701	10.886
9	508.298,147 640.906,701	10	508.304,92 640.911,569	8.341
10	508.304,92 640.911,569	11	508.303,438 640.922,365	10.897
11	508.303,438 640.922,365	12	508.298,782 640.942,685	20.847
12	508.298,782 640.942,685	13	508.293,49 640.958,771	16.934
13	508.293,49 640.958,771	14	508.285,447 640.975,705	18.747
14	508.285,447 640.975,705	1	508.278,11 640.988,227	14.513

\*\* Lungimile segmentelor sunt determinate în planul de proiecție Stereo 70 și sunt rotunjite la 1 milimetru.

\*\*\* Distanța dintre puncte este formată din segmente cumulate ce sunt mai mici decât valoarea 1 milimetru.





**DATE DESPRE IMOBILUL NR. 4160**

Oficiul de Cadastru și Publicitate Imobiliară SUCEAVA  
Biroul de Cadastru și Publicitate Imobiliară Vatra Dornei

**A. Partea I. Descrierea imobilului**

TEREN Extravilan

Adresa: Jud. Suceava

Nr. Crt	Nr cadastral Nr. topografic	Suprafața* (mp)	Observații / Referințe
A1	34606	2.945	Sector cadastral:37 Teren neimprejmuit;

**B. Partea II. Proprietari și acte**

Inscrieri privitoare la dreptul de proprietate și alte drepturi reale		Referințe
<b>11497 / 17/07/2023</b>		
Act Notarial nr. act de dezmembrare aut. nr. 3117, din 14/07/2023 emis de N.P. Busuioc Ana Elena;		
B1	Se infiinteaza cartea funciara 34606 a imobilului cu numarul cadastral 34606 / UAT Poiana Stampei, rezultat din dezmembrarea imobilului cu numarul cadastral 34412 inscris in cartea funciara 34412;	A1
<b>13903 / 17/08/2023</b>		
Act Notarial nr. 4100 dare in plata, din 10/08/2023 emis de Busuioc Ana Elena;		
B4	Intabulare, drept de PROPRIETATE, dobandit prin Conventie, cota actuala 1/1, cota initiala 1/1	A1
	1) PAICU NICOLAE-MARIUS 2) PAICU OANA-TEODORA, in devalmasie	

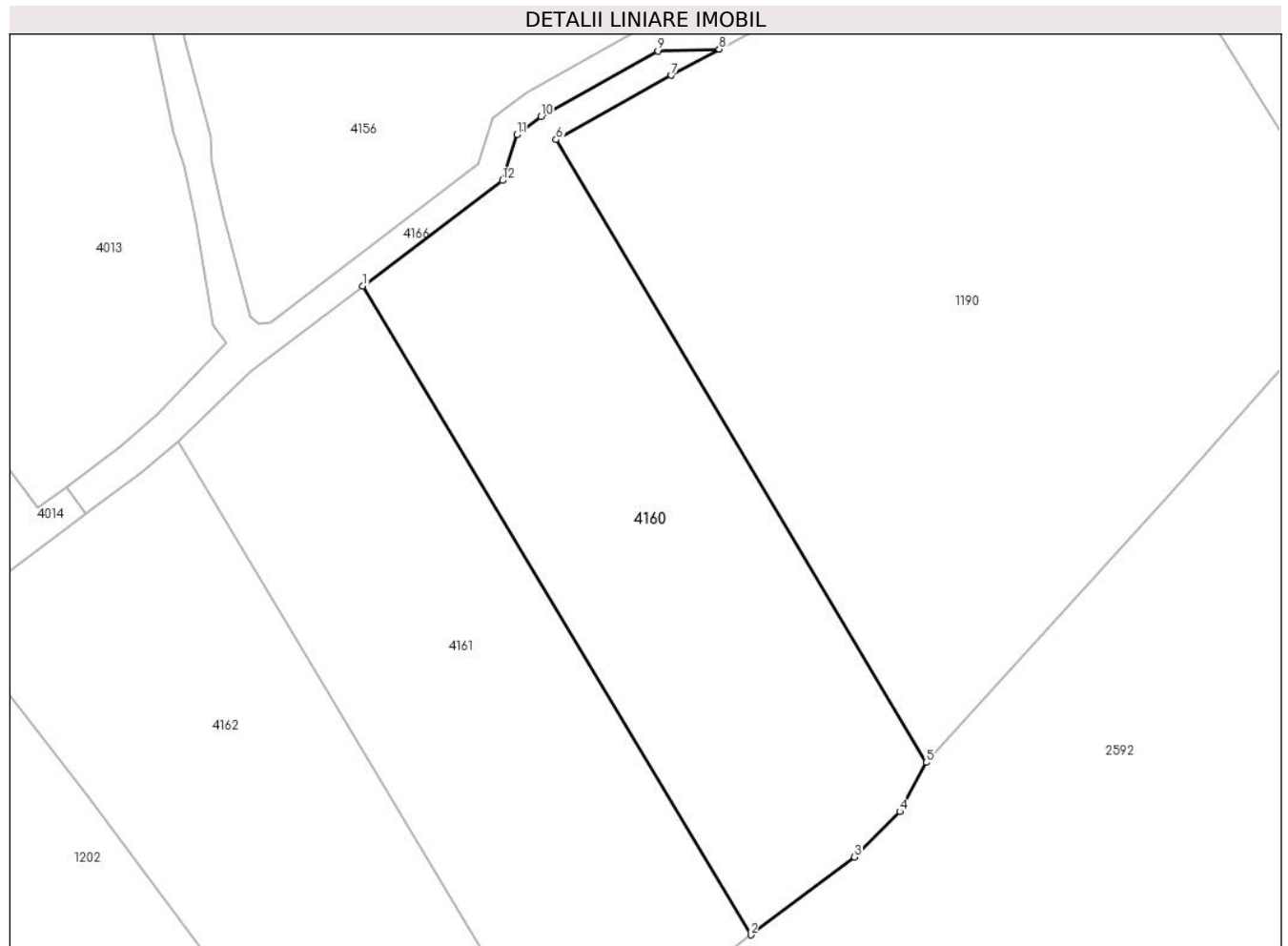
**C. Partea III. SARCINI .**

Inscrieri privind dezmembramintele dreptului de proprietate, drepturi reale de garanție și sarcini	Referințe
NU SUNT	

**Teren**

Nr cadastral	Suprafața (mp)*	Observații / Referințe
34606	2.945	

\* Suprafața este determinată în planul de proiecție Stereo 70.



**Date referitoare la teren**

Crt	Categorie folosință	Intravilan	Suprafața (mp)	Tarla	Parcelă	Nr. topo	Observații / Referințe
1	pașune	NU	2.945	-	-	-	Imprejmuit cu tarusi din lemn.

**Lungime Segmente**

1) Valorile lungimilor segmentelor sunt obținute din proiecție în plan.

Punct început	X / Y	Punct sfârșit	X / Y	Lungime segment (** (m)
1	508.153,493 640.896,802	2	508.202,342 640.815,216	95.092
2	508.202,342 640.815,216	3	508.215,385 640.824,998	16.304
3	508.215,385 640.824,998	4	508.221,1 640.830,713	8.082
4	508.221,1 640.830,713	5	508.224,423 640.836,905	7.027
5	508.224,423 640.836,905	6	508.177,832 640.915,186	91.097

Punct început	X / Y	Punct sfârșit	X / Y	Lungime segment (** (m)
6	508.177,832 640.915,186	7	508.192,348 640.923,278	16.619
7	508.192,348 640.923,278	8	508.198,367 640.926,57	6.86
8	508.198,367 640.926,57	9	508.190,656 640.926,342	7.714
9	508.190,656 640.926,342	10	508.175,92 640.918,118	16.876
10	508.175,92 640.918,118	11	508.172,871 640.915,798	3.831
11	508.172,871 640.915,798	12	508.171,056 640.910,061	6.017
12	508.171,056 640.910,061	1	508.153,493 640.896,802	22.006

\*\* Lungimile segmentelor sunt determinate în planul de proiecție Stereo 70 și sunt rotunjite la 1 milimetru.

\*\*\* Distanța dintre puncte este formată din segmente cumulate ce sunt mai mici decât valoarea 1 milimetru.



**DATE DESPRE IMOBILUL NR. 4161**

Oficiul de Cadastru și Publicitate Imobiliară SUCEAVA  
Biroul de Cadastru și Publicitate Imobiliară Vatra Dornei

**A. Partea I. Descrierea imobilului**

TEREN Extravilan

Adresa: Jud. Suceava

Nr. Crt	Nr cadastral Nr. topografic	Suprafața* (mp)	Observații / Referințe
A1	34605	2.852	Sector cadastral:37 Teren neimprejmuit;

**B. Partea II. Proprietari și acte**

Inscrieri privitoare la dreptul de proprietate și alte drepturi reale		Referințe
<b>11497 / 17/07/2023</b>		
Act Notarial nr. act de dezmembrare aut. nr. 3117, din 14/07/2023 emis de N.P. Busuioc Ana Elena;		
B1	Se infiinteaza cartea funciara 34605 a imobilului cu numarul cadastral 34605 / UAT Poiana Stampei, rezultat din dezmembrarea imobilului cu numarul cadastral 34412 inscris in cartea funciara 34412;	A1
<b>17551 / 23/10/2023</b>		
Act Notarial nr. 5429, din 16/10/2023 emis de Busuioc Ana Elena;		
B4	Intabulare, drept de PROPRIETATE, bun comun în devălmășie, dobandit prin Conventie, cota actuala 1/1, cota initiala 1/1	A1
	1) BRĂESCU MIHAIL TEODOR 2) BRĂESCU OANA-MIHAELA	

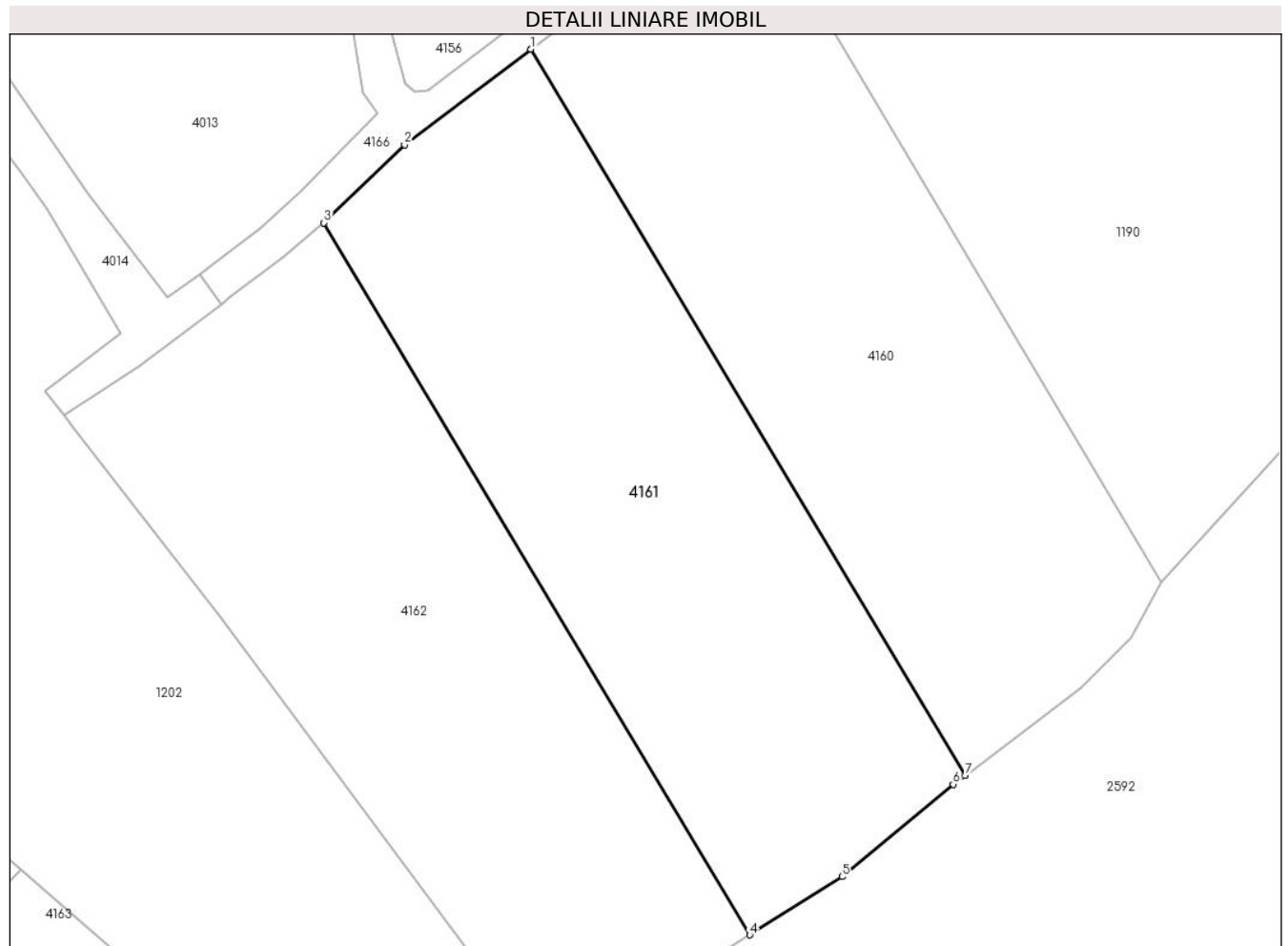
**C. Partea III. SARCINI .**

Inscrieri privind dezmembramintele dreptului de proprietate, drepturi reale de garanție și sarcini	Referințe
NU SUNT	

**Teren**

Nr cadastral	Suprafața (mp)*	Observații / Referințe
34605	2.852	

\* Suprafața este determinată în planul de proiecție Stereo 70.



**Date referitoare la teren**

Crt	Categorie folosință	Intra vilan	Suprafața (mp)	Tarla	Parcelă	Nr. topo	Observații / Referințe
1	pasune	NU	2.852	-	-	-	Imprejmuit cu tarusi din lemn.

**Lungime Segmente**

1) Valorile lungimilor segmentelor sunt obținute din proiecție în plan.

Punct început	X / Y	Punct sfârșit	X / Y	Lungime segment (** (m)
1	508.153,493 640.896,802	2	508.139,281 640.886,068	17.81
2	508.139,281 640.886,068	3	508.130,216 640.877,297	12.614
3	508.130,216 640.877,297	4	508.178,109 640.797,281	93.254
4	508.178,109 640.797,281	5	508.188,503 640.803,831	12.286
5	508.188,503 640.803,831	6	508.200,992 640.814,203	16.234

Punct început	X / Y	Punct sfârșit	X / Y	Lungime segment (** (m)
6	508.200,992 640.814,203	7	508.202,342 640.815,216	1.688
7	508.202,342 640.815,216	1	508.153,493 640.896,802	95.092

\*\* Lungimile segmentelor sunt determinate în planul de proiecție Stereo 70 și sunt rotunjite la 1 milimetru.

\*\*\* Distanța dintre puncte este formată din segmente cumulate ce sunt mai mici decât valoarea 1 milimetru.





**DATE DESPRE IMOBILUL NR. 4162**

Oficiul de Cadastru și Publicitate Imobiliară SUCEAVA  
Biroul de Cadastru și Publicitate Imobiliară Vatra Dornei

**A. Partea I. Descrierea imobilului**

TEREN Extravilan

Adresa: Jud. Suceava

Nr. Crt	Nr cadastral Nr. topografic	Suprafața* (mp)	Observații / Referințe
A1	34604	2.852	Sector cadastral:37 Teren neimprejmuit;

**B. Partea II. Proprietari și acte**

Inscrieri privitoare la dreptul de proprietate și alte drepturi reale		Referințe
<b>11497 / 17/07/2023</b>		
Act Notarial nr. act de dezmembrare aut. nr. 3117, din 14/07/2023 emis de N.P. Busuioc Ana Elena;		
B1	Se infiinteaza cartea funciara 34604 a imobilului cu numarul cadastral 34604 / UAT Poiana Stampei, rezultat din dezmembrarea imobilului cu numarul cadastral 34412 inscris in cartea funciara 34412;	A1
<b>12219 / 28/07/2023</b>		
Act Notarial nr. 3321, din 26/07/2023 emis de Busuioc Ana Elena;		
B3	Intabulare, drept de PROPRIETATE, bun comun în devălmășie, dobandit prin Conventie, cota actuala 1/1, cota initiala 1/1 1) IRIMICIUC DANIEL-EUGEN 2) BOTEZATU OANA	A1

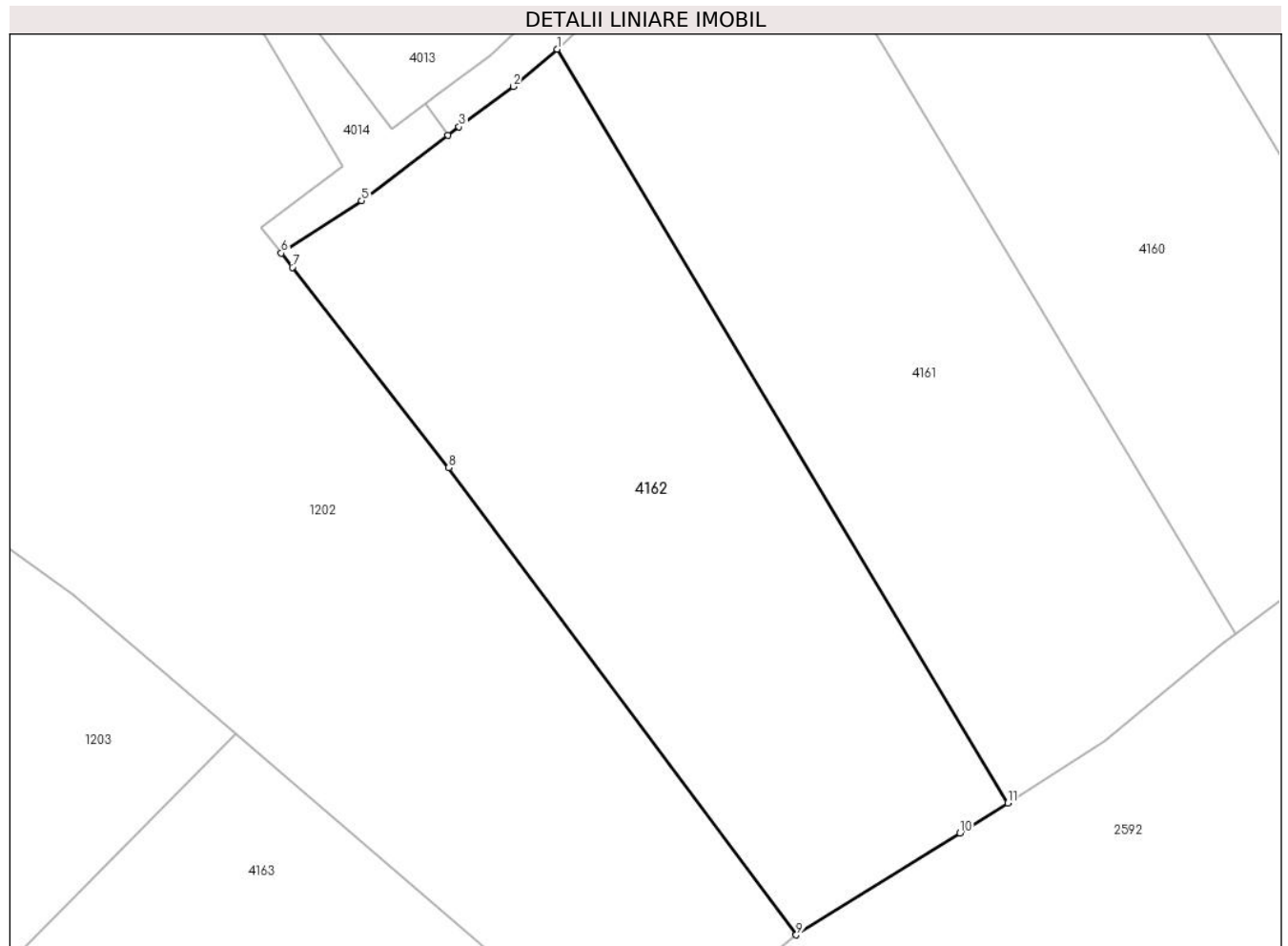
**C. Partea III. SARCINI .**

Inscrieri privind dezmembramintele dreptului de proprietate, drepturi reale de garanție și sarcini	Referințe
NU SUNT	

**Teren**

Nr cadastral	Suprafața (mp)*	Observații / Referințe
34604	2.852	

\* Suprafața este determinată în planul de proiecție Stereo 70.



**Date referitoare la teren**

Crt	Categorie folosință	Intravilan	Suprafața (mp)	Tarla	Parcelă	Nr. topo	Observații / Referințe
1	pașune	NU	2.852	-	-	-	Imprejmuit cu tarusi din lemn.

**Lungime Segmente**

1) Valorile lungimilor segmentelor sunt obținute din proiecție în plan.

Punct început	X / Y	Punct sfârșit	X / Y	Lungime segment (** (m)
1	508.130,216 640.877,297	2	508.125,586 640.873,338	6.092
2	508.125,586 640.873,338	3	508.119,805 640.869,066	7.188
3	508.119,805 640.869,066	4	508.118,622 640.868,168	1.485
4	508.118,622 640.868,168	5	508.109,447 640.861,201	11.52
5	508.109,447 640.861,201	6	508.100,922 640.855,648	10.174

Punct început	X / Y	Punct sfârșit	X / Y	Lungime segment (** (m)
6	508.100,922 640.855,648	7	508.102,095 640.854,146	1.906
7	508.102,095 640.854,146	8	508.118,702 640.832,872	26.988
8	508.118,702 640.832,872	9	508.155,641 640.783,281	61.837
9	508.155,641 640.783,281	10	508.173,052 640.794,094	20.495
10	508.173,052 640.794,094	11	508.178,109 640.797,281	5.977
11	508.178,109 640.797,281	1	508.130,216 640.877,297	93.254

\*\* Lungimile segmentelor sunt determinate în planul de proiecție Stereo 70 și sunt rotunjite la 1 milimetru.

\*\*\* Distanța dintre puncte este formată din segmente cumulate ce sunt mai mici decât valoarea 1 milimetru.



**DATE DESPRE IMOBILUL NR. 4163**

Oficiul de Cadastru și Publicitate Imobiliară SUCEAVA  
Biroul de Cadastru și Publicitate Imobiliară Vatra Dornei

**A. Partea I. Descrierea imobilului**

TEREN Extravilan

Adresa: Jud. Suceava

Nr. Crt	Nr cadastral Nr. topografic	Suprafața* (mp)	Observații / Referințe
A1	34617	3.600	Sector cadastral:37 Teren neimpregmuit;

**B. Partea II. Proprietari și acte**

Inscrieri privitoare la dreptul de proprietate și alte drepturi reale		Referințe
<b>11499 / 17/07/2023</b>		
Act Notarial nr. 3117, din 14/07/2023 emis de Busuioc Ana Elena;		
B1	Se infiinteaza cartea funciara 34617 a imobilului cu numarul cadastral 34617 / UAT Poiana Stampei, rezultat din dezmembrarea imobilului cu numarul cadastral 34411 inscris in cartea funciara 34411;	A1
<b>15602 / 19/09/2023</b>		
Act Notarial nr. 4951-contract de dare în plată, din 18/09/2023 emis de Busuioc Ana Elena;		
B4	Intabulare, drept de PROPRIETATE bun comun în devălmășie, dobandit prin Conventie, cota actuala 1/1, cota initiala 1/1	A1
	1) LUP MARIUS-DANIEL	
	2) LUP MIHAELA-NICOLETA	

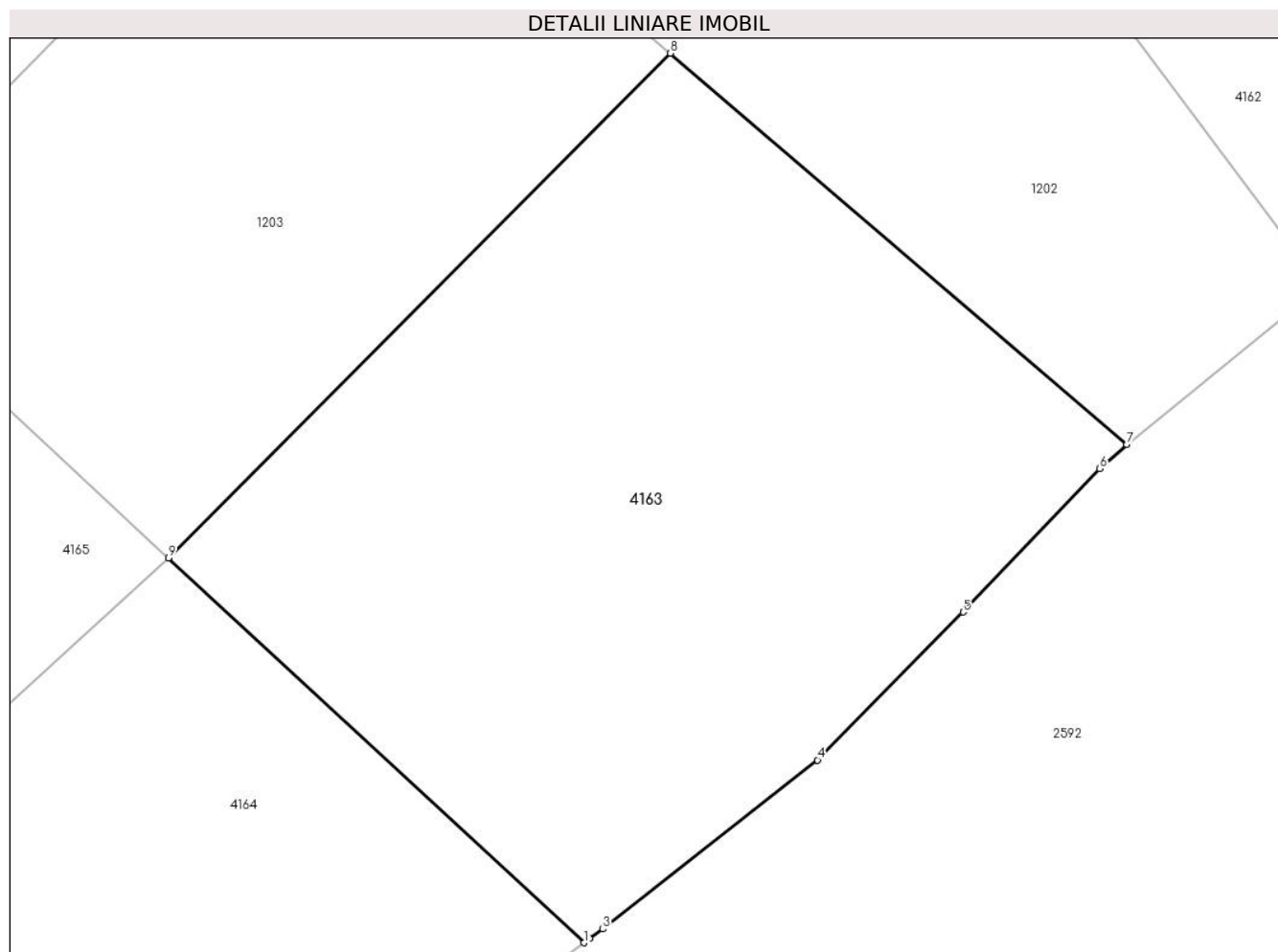
**C. Partea III. SARCINI .**

Inscrieri privind dezmembramintele dreptului de proprietate, drepturi reale de garanție și sarcini	Referințe
NU SUNT	

**Teren**

Nr cadastral	Suprafața (mp)*	Observații / Referințe
34617	3.600	

\* Suprafața este determinată în planul de proiecție Stereo 70.



**Date referitoare la teren**

Crt	Categorie folosință	Intravilan	Suprafața (mp)	Tarla	Parcelă	Nr. topo	Observații / Referințe
1	pasune	NU	3.600	-	-	-	Imprejmuit cu tarusi din lemn.

**Lungime Segmente**

1) Valorile lungimilor segmentelor sunt obținute din proiecție în plan.

Punct început	X / Y	Punct sfârșit	X / Y	Lungime segment (** (m)
1	508.088,168 640.723,197	2	508.088,682 640.723,578	0.64
2	508.088,682 640.723,578	3	508.089,866 640.724,456	1.474
3	508.089,866 640.724,456	4	508.109,551 640.739,907	25.025
4	508.109,551 640.739,907	5	508.122,887 640.753,454	19.01
5	508.122,887 640.753,454	6	508.135,375 640.766,578	18.116

Punct început	X / Y	Punct sfârșit	X / Y	Lungime segment (** (m)
6	508.135,375 640.766,578	7	508.137,859 640.768,798	3.331
7	508.137,859 640.768,798	8	508.096,09 640.804,58	55.0
8	508.096,09 640.804,58	9	508.050,131 640.758,399	65.153
9	508.050,131 640.758,399	1	508.088,168 640.723,197	51.827

\*\* Lungimile segmentelor sunt determinate în planul de proiecție Stereo 70 și sunt rotunjite la 1 milimetru.

\*\*\* Distanța dintre puncte este formată din segmente cumulate ce sunt mai mici decât valoarea 1 milimetru.





**DATE DESPRE IMOBILUL NR. 4164**

Oficiul de Cadastru și Publicitate Imobiliară SUCEAVA  
 Biroul de Cadastru și Publicitate Imobiliară Vatra Dornei

**A. Partea I. Descrierea imobilului**

TEREN Extravilan

Adresa: Jud. Suceava

Nr. Crt	Nr cadastral Nr. topografic	Suprafața* (mp)	Observații / Referințe
A1	34616	6.000	Sector cadastral:37 Teren neimpregmuit;

**B. Partea II. Proprietari și acte**

Inscrieri privitoare la dreptul de proprietate și alte drepturi reale		Referințe
<b>11499 / 17/07/2023</b>		
Act Notarial nr. 3117, din 14/07/2023 emis de Busuioc Ana Elena;		
B1	Se infiinteaza cartea funciara 34616 a imobilului cu numarul cadastral 34616 / UAT Poiana Stampei, rezultat din dezmembrarea imobilului cu numarul cadastral 34411 inscris in cartea funciara 34411;	A1
Act Notarial nr. 6430, din 22/11/2022 emis de Busuioc Ovidiu;		
B2	Intabulare, drept de PROPRIETATE bun comun in dev., cu titlu de dare in plata, dobandit prin Conventie, cota actuala 1/1, cota initiala 1/1 1) BOTEZATU ALIN 2) BOTEZATU ANCA-ELENA	A1
<i>OBSERVATII: pozitie transcrisa din CF 34411/Poiana Stampei, inscrisa prin incheierea nr. 19028 din 24/11/2022;</i>		

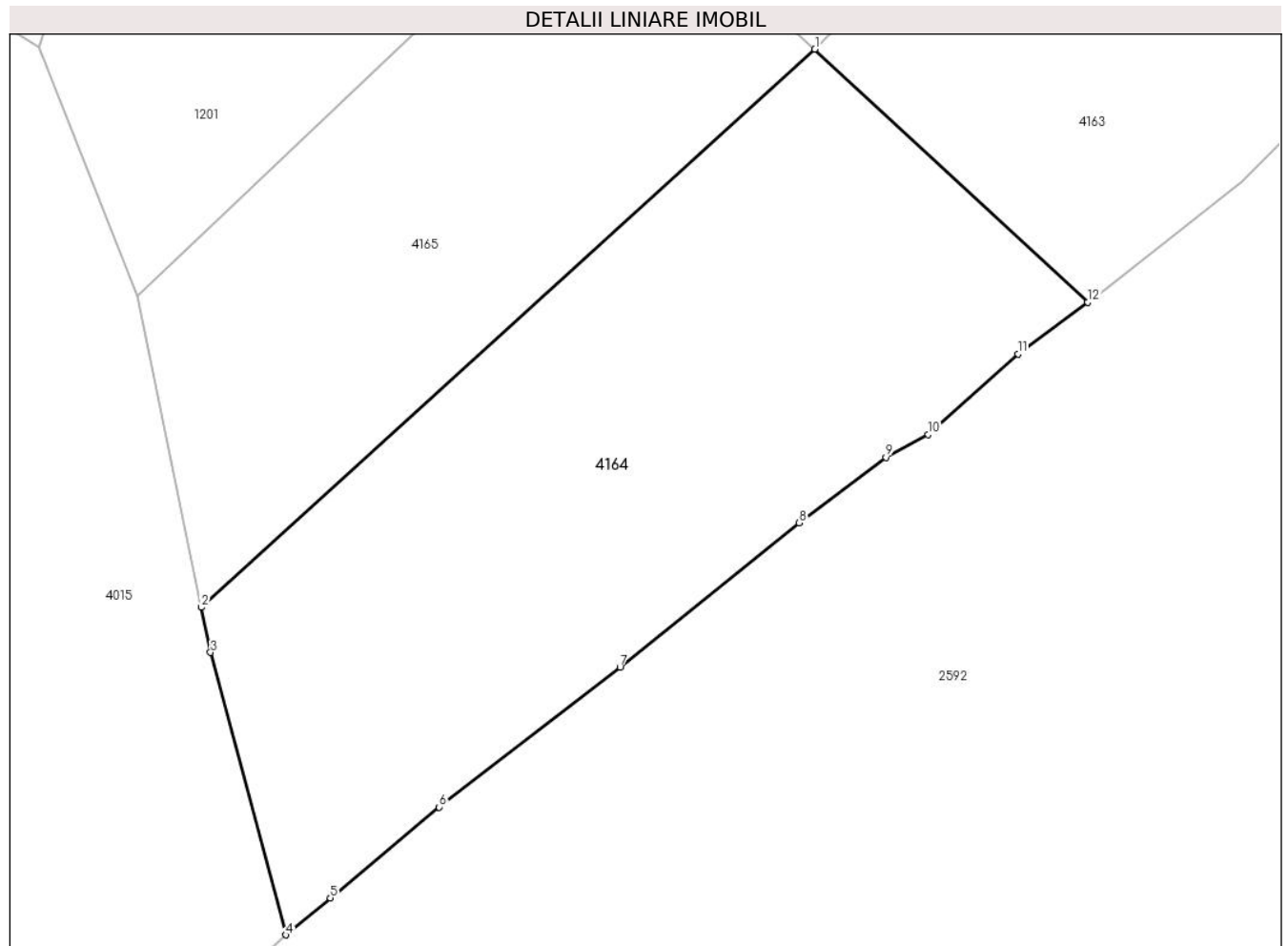
**C. Partea III. SARCINI .**

Inscrieri privind dezmembramintele dreptului de proprietate, drepturi reale de garanție și sarcini	Referințe
NU SUNT	

**Teren**

Nr cadastral	Suprafața (mp)*	Observații / Referințe
34616	6.000	

\* Suprafața este determinată în planul de proiecție Stereo 70.



**Date referitoare la teren**

Crt	Categorie folosință	Intravilan	Suprafața (mp)	Tarla	Parcelă	Nr. topo	Observații / Referințe
1	pasune	NU	6.000	-	-	-	Imprejmuit cu tarusi din lemn.

**Lungime Segmente**

1) Valorile lungimilor segmentelor sunt obținute din proiecție în plan.

Punct început	X / Y	Punct sfârșit	X / Y	Lungime segment (** (m)
1	508.050,131 640.758,399	2	507.964,625 640.680,716	115.525
2	507.964,625 640.680,716	3	507.965,924 640.674,451	6.398
3	507.965,924 640.674,451	4	507.976,413 640.635,132	40.694
4	507.976,413 640.635,132	5	507.982,609 640.640,286	8.059
5	507.982,609 640.640,286	6	507.997,791 640.652,912	19.746

Punct început	X / Y	Punct sfârșit	X / Y	Lungime segment (** (m)
6	507.997,791 640.652,912	7	508.022,98 640.672,386	31.839
7	508.022,98 640.672,386	8	508.047,956 640.692,494	32.065
8	508.047,956 640.692,494	9	508.060,021 640.701,596	15.113
9	508.060,021 640.701,596	10	508.065,948 640.704,771	6.724
10	508.065,948 640.704,771	11	508.078,436 640.715,989	16.787
11	508.078,436 640.715,989	12	508.088,168 640.723,197	12.111
12	508.088,168 640.723,197	1	508.050,131 640.758,399	51.827

\*\* Lungimile segmentelor sunt determinate în planul de proiecție Stereo 70 și sunt rotunjite la 1 milimetru.

\*\*\* Distanța dintre puncte este formată din segmente cumulate ce sunt mai mici decât valoarea 1 milimetru.



**DATE DESPRE IMOBILUL NR. 4165**

Oficiul de Cadastru și Publicitate Imobiliară SUCEAVA  
Biroul de Cadastru și Publicitate Imobiliară Vatra Dornei

**A. Partea I. Descrierea imobilului**

TEREN Extravilan

Adresa: Jud. Suceava

Nr. Crt	Nr cadastral Nr. topografic	Suprafața* (mp)	Observații / Referințe
A1	34615	4.000	Sector cadastral:37 Teren neimprejmuit;

**B. Partea II. Proprietari și acte**

Inscrieri privitoare la dreptul de proprietate și alte drepturi reale		Referințe
<b>11499 / 17/07/2023</b>		
Act Notarial nr. 3117, din 14/07/2023 emis de Busuioc Ana Elena;		
B1	Se infiinteaza cartea funciara 34615 a imobilului cu numarul cadastral 34615 / UAT Poiana Stampei, rezultat din dezmembrarea imobilului cu numarul cadastral 34411 inscris in cartea funciara 34411;	A1
Act Notarial nr. 6430, din 22/11/2022 emis de Busuioc Ovidiu;		
B2	Intabulare, drept de PROPRIETATE bun comun in dev., cu titlu de dare in plata, dobandit prin Conventie, cota actuala 1/1, cota initiala 1/1 1) BOTEZATU ALIN 2) BOTEZATU ANCA-ELENA	A1
<i>OBSERVATII: pozitie transcrisa din CF 34411/Poiana Stampei, inscrisa prin incheierea nr. 19028 din 24/11/2022;</i>		

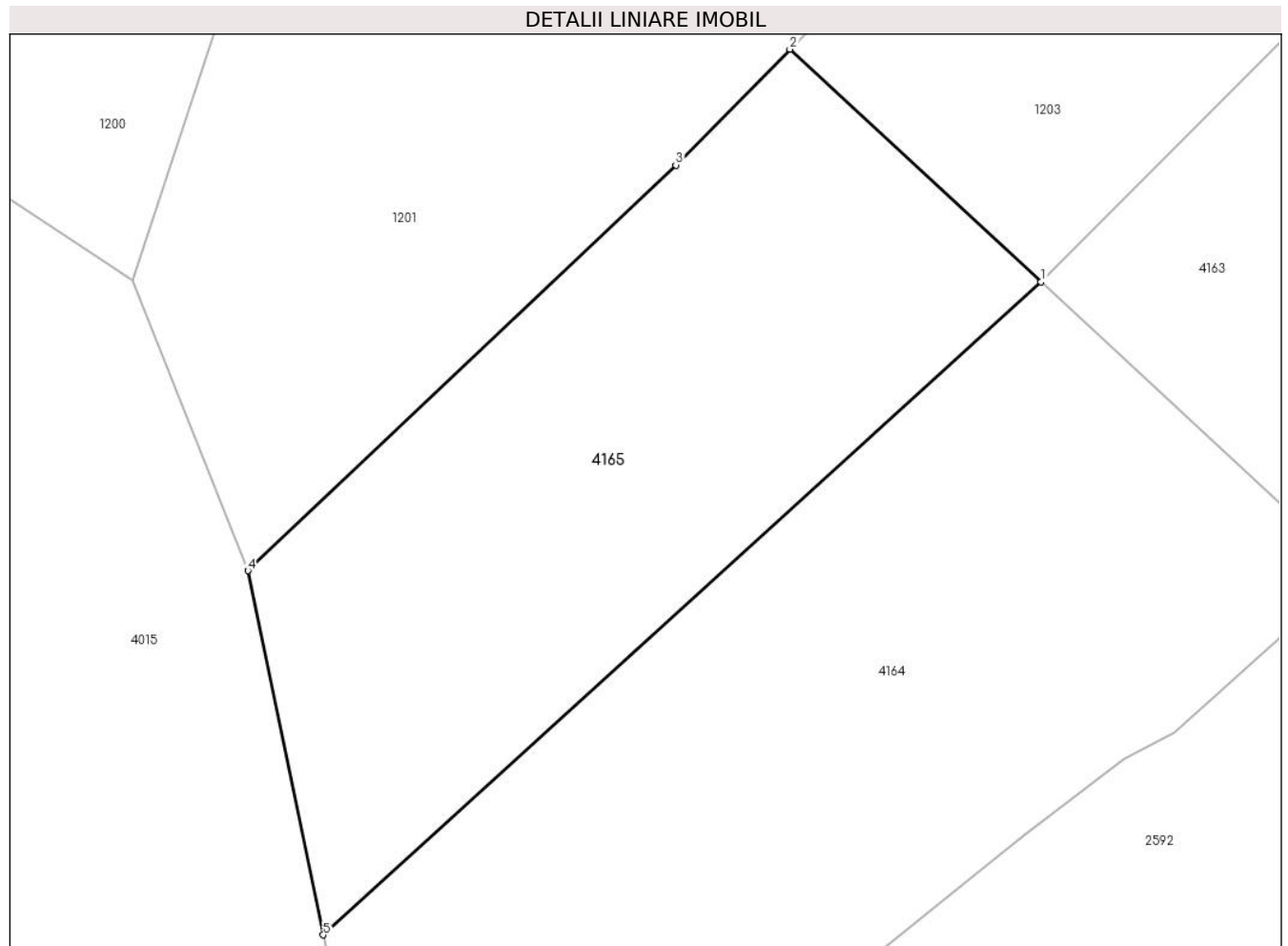
**C. Partea III. SARCINI .**

Inscrieri privind dezmembramintele dreptului de proprietate, drepturi reale de garanție și sarcini	Referințe
NU SUNT	

**Teren**

Nr cadastral	Suprafața (mp)*	Observații / Referințe
34615	4.000	

\* Suprafața este determinată în planul de proiecție Stereo 70.



**Date referitoare la teren**

Crt	Categorie folosință	Intravilan	Suprafața (mp)	Tarla	Parcelă	Nr. topo	Observații / Referințe
1	pasune	NU	4.000	-	-	-	Imprejmuit cu tarusi din lemn.

**Lungime Segmente**

1) Valorile lungimilor segmentelor sunt obținute din proiecție în plan.

Punct început	X / Y	Punct sfârșit	X / Y	Lungime segment (** (m)
1	508.050,131 640.758,399	2	508.020,212 640.786,088	40.766
2	508.020,212 640.786,088	3	508.006,607 640.772,298	19.372
3	508.006,607 640.772,298	4	507.955,645 640.724,038	70.187
4	507.955,645 640.724,038	5	507.964,625 640.680,716	44.243
5	507.964,625 640.680,716	1	508.050,131 640.758,399	115.525

**\*\* Lungimile segmentelor sunt determinate în planul de proiecție Stereo 70 și sunt rotunjite la 1 milimetru.**

**\*\*\* Distanța dintre puncte este formată din segmente cumulate ce sunt mai mici decât valoarea 1 milimetru.**





**DATE DESPRE IMOBILUL NR. 4166**

Oficiul de Cadastru și Publicitate Imobiliară SUCEAVA  
Biroul de Cadastru și Publicitate Imobiliară Vatra Dornei

**A. Partea I. Descrierea imobilului**

TEREN Extravilan

Adresa: Jud. Suceava

Nr. Crt	Nr cadastral Nr. topografic	Suprafața* (mp)	Observații / Referințe
A1	34614	Din acte: 1.549 Masurata: 1.550	Sector cadastral:37 Teren neimprijmit;

**B. Partea II. Proprietari și acte**

Inscrieri privitoare la dreptul de proprietate și alte drepturi reale		Referințe
<b>11497 / 17/07/2023</b>		
Act Notarial nr. act de dezmembrare aut. nr. 3117, din 14/07/2023 emis de N.P. Busuioc Ana Elena;		
B1	Se infiinteaza cartea funciara 34614 a imobilului cu numarul cadastral 34614 / UAT Poiana Stampei, rezultat din dezmembrarea imobilului cu numarul cadastral 34412 inscris in cartea funciara 34412;	A1
<b>12238 / 28/07/2023</b>		
Act Notarial nr. contract de donație aut. nr. 3320, din 26/07/2023 emis de N.P. Busuioc Ana Elena;		
B3	Intabulare, drept de PROPRIETATE, dobandit prin Conventie, cota actuala 1/9, cota initiala 1/9 1) LIVADARIU LUCIAN - IONEL, bun propriu	A1
Act Notarial nr. contract de vânzare aut. nr. 3321, din 26/07/2023 emis de N.P. Busuioc Ana Elena;		
B4	Intabulare, drept de PROPRIETATE, dobandit prin Conventie, cota actuala 4/9, cota initiala 8/9 1) IRIMICIUC DANIEL-EUGEN 2) BOTEZATU OANA, bun comun, în devălmășie	A1
<b>13904 / 17/08/2023</b>		
Act Notarial nr. 4100 dare in plata, din 10/08/2023 emis de Busuioc Ana Elena;		
B5	Intabulare, drept de PROPRIETATE, dobandit prin Conventie, cota actuala 1/9, cota initiala 1/9 1) PAICU NICOLAE-MARIUS 2) PAICU OANA-TEODORA, in devalmasie	A1
<b>16615 / 06/10/2023</b>		
Act Notarial nr. 5192, din 02/10/2023 emis de Busuioc Ana Elena;		
B6	Intabulare, drept de PROPRIETATE, ca bun comun in devalmasie, dobandit prin Conventie, cota actuala 1/9, cota initiala 1/9 1) PUSCAS MARIOARA ANGELA 2) PUSCAS ARDASES OVIDIU	A1
<b>17545 / 23/10/2023</b>		
Act Notarial nr. 5431-contract de dare în plată, din 16/10/2023 emis de Busuioc Ana Elena;		
B7	Intabulare, drept de PROPRIETATE bun comun în devălmășie, dobandit prin Conventie, cota actuala 1/9, cota initiala 1/9 1) PÎNTEA ANDREEA 2) PÎNTEA DAN-DIMITRIE	A1
<b>17552 / 23/10/2023</b>		
Act Notarial nr. 5429, din 16/10/2023 emis de Busuioc Ana Elena;		
B8	Intabulare, drept de PROPRIETATE, bun comun în devălmășie, dobandit prin Conventie, cota actuala 1/9, cota initiala 1/9 1) BRĂESCU MIHAIL TEODOR 2) BRĂESCU OANA-MIHAELA	A1

**C. Partea III. SARCINI .**

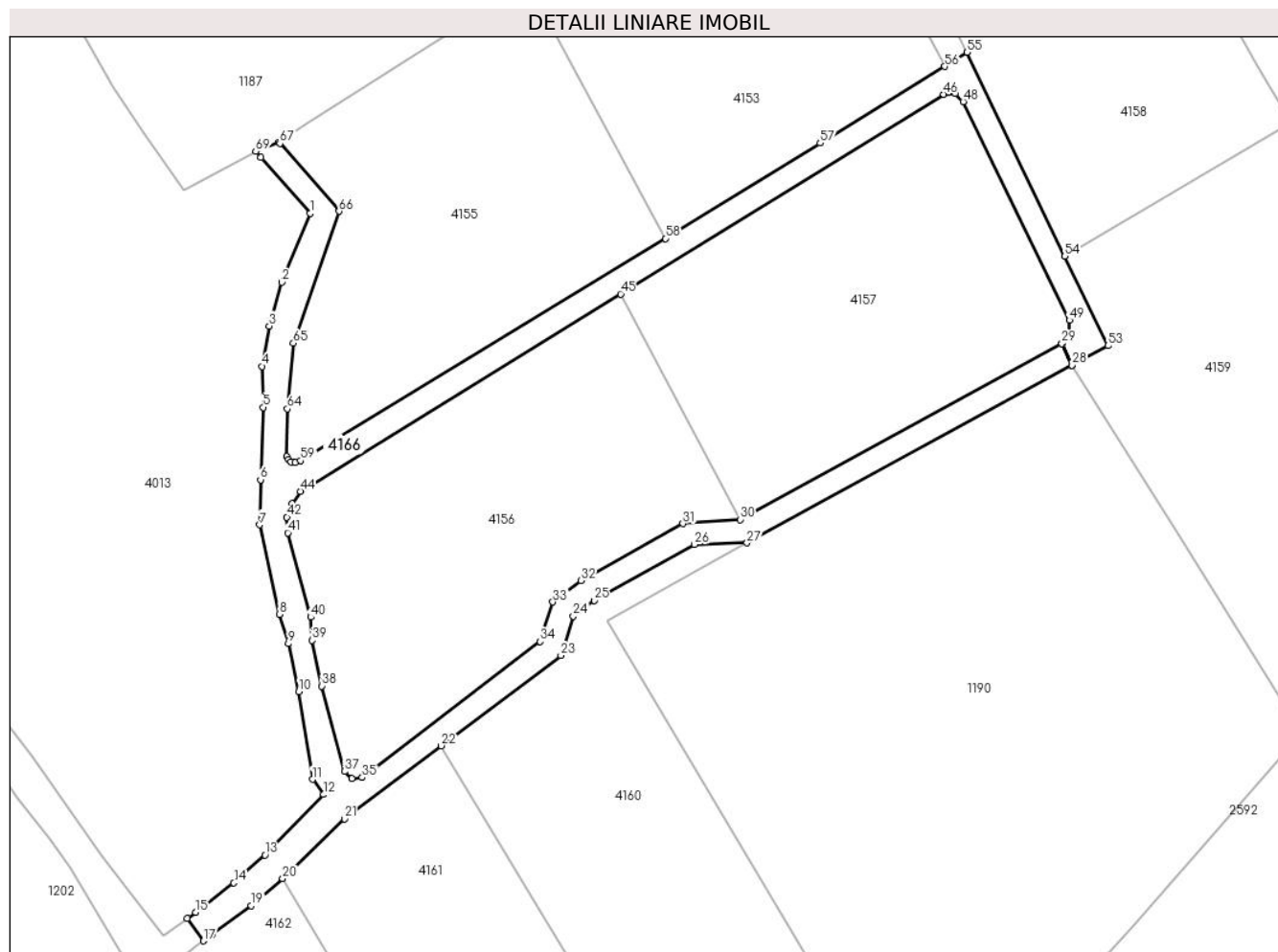
Inscrieri privind dezmembramintele dreptului de proprietate, drepturi reale de garanție și sarcini	Referințe
NU SUNT	

## Anexa Nr. 1 La Partea I

## Teren

Nr cadastral	Suprafața (mp)*	Observații / Referințe
34614	Din acte: 1.549 Masurata: 1.550	

\* Suprafața este determinată în planul de proiecție Stereo 70.



## Date referitoare la teren

Crt	Categorie folosință	Intra vilan	Suprafața (mp)	Tarla	Parcelă	Nr. topo	Observații / Referințe
1	pasune	NU	1.550	-	-	-	Imprejmuit cu tarusi din lemn.

## Lungime Segmente

1) Valorile lungimilor segmentelor sunt obținute din proiecție în plan.

Punct început	X / Y	Punct sfârșit	X / Y	Lungime segment	Punct început	X / Y	Punct sfârșit	X / Y	Lungime segment	Punct început	X / Y	Punct sfârșit	X / Y	Lungime segment
1	508.134,232 640.974,939	2	508.130,105 640.964,846	10.904	2	508.130,105 640.964,846	3	508.128,255 640.958,429	6.678	3	508.128,255 640.958,429	4	508.127,226 640.952,501	6.017
4	508.127,226 640.952,501	5	508.127,407 640.946,466	6.038	5	508.127,407 640.946,466	6	508.126,969 640.935,855	10.62	6	508.126,969 640.935,855	7	508.126,873 640.929,246	6.61
7	508.126,873 640.929,246	8	508.129,72 640.916,113	13.438	8	508.129,72 640.916,113	9	508.131,076 640.911,783	4.537	9	508.131,076 640.911,783	10	508.132,585 640.904,756	7.187
10	508.132,585 640.904,756	11	508.134,608 640.891,868	13.046	11	508.134,608 640.891,868	12	508.136,232 640.889,656	2.744	12	508.136,232 640.889,656	13	508.127,634 640.880,766	12.368
13	508.127,634 640.880,766	14	508.123,064 640.876,677	6.132	14	508.123,064 640.876,677	15	508.117,441 640.872,381	7.076	15	508.117,441 640.872,381	16	508.116,232 640.871,497	1.498

Punct început	X / Y	Punct sfârșit	X / Y	Lungime segment	Punct început	X / Y	Punct sfârșit	X / Y	Lungime segment	Punct început	X / Y	Punct sfârșit	X / Y	Lungime segment
16	508.116,232 640.871,497	17	508.118,622 640.868,168	4.098	17	508.118,622 640.868,168	18	508.119,805 640.869,066	1.485	18	508.119,805 640.869,066	19	508.125,586 640.873,338	7.188
19	508.125,586 640.873,338	20	508.130,216 640.877,297	6.092	20	508.130,216 640.877,297	21	508.139,281 640.886,068	12.614	21	508.139,281 640.886,068	22	508.153,493 640.896,802	17.81
22	508.153,493 640.896,802	23	508.171,056 640.910,061	22.006	23	508.171,056 640.910,061	24	508.172,871 640.915,798	6.017	24	508.172,871 640.915,798	25	508.175,92 640.918,118	3.831
25	508.175,92 640.918,118	26	508.190,656 640.926,342	16.876	26	508.190,656 640.926,342	27	508.198,367 640.926,57	7.714	27	508.198,367 640.926,57	28	508.246,059 640.952,653	54.359
28	508.246,059 640.952,653	29	508.244,57 640.955,827	3.506	29	508.244,57 640.955,827	30	508.197,357 640.930,006	53.813	30	508.197,357 640.930,006	31	508.188,952 640.929,399	8.427
31	508.188,952 640.929,399	32	508.174,009 640.921,05	17.117	32	508.174,009 640.921,05	33	508.169,869 640.917,908	5.197	33	508.169,869 640.917,908	34	508.168,022 640.912,091	6.103
34	508.168,022 640.912,091	35	508.141,914 640.892,132	32.863	35	508.141,914 640.892,132	36	508.140,414 640.892,033	1.503	36	508.140,414 640.892,033	37	508.139,291 640.893,032	1.503
37	508.139,291 640.893,032	38	508.135,989 640.905,569	12.965	38	508.135,989 640.905,569	39	508.134,543 640.912,261	6.846	39	508.134,543 640.912,261	40	508.134,321 640.915,68	3.426
40	508.134,321 640.915,68	41	508.130,968 640.928,062	12.828	41	508.130,968 640.928,062	42	508.130,834 640.930,369	2.311	42	508.130,834 640.930,369	43	508.131,575 640.932,402	2.164
43	508.131,575 640.932,402	44	508.132,817 640.934,175	2.165	44	508.132,817 640.934,175	45	508.179,818 640.963,114	55.196	45	508.179,818 640.963,114	46	508.227,216 640.992,416	55.724
46	508.227,216 640.992,416	47	508.228,88 640.992,527	1.668	47	508.228,88 640.992,527	48	508.230,062 640.991,349	1.669	48	508.230,062 640.991,349	49	508.245,675 640.959,27	35.677
49	508.245,675 640.959,27	50	508.245,626 640.957,387	1.884	50	508.245,626 640.957,387	51	508.244,571 640.955,829	1.882	51	508.244,571 640.955,829	52	508.246,061 640.952,654	3.507
52	508.246,061 640.952,654	53	508.251,323 640.955,532	5.998	53	508.251,323 640.955,532	54	508.245,011 640.968,66	14.567	54	508.245,011 640.968,66	55	508.230,617 640.998,595	33.216
55	508.230,617 640.998,595	56	508.227,388 640.996,499	3.85	56	508.227,388 640.996,499	57	508.209,098 640.985,262	21.466	57	508.209,098 640.985,262	58	508.186,381 640.971,256	26.688
58	508.186,381 640.971,256	59	508.132,842 640.938,638	62.693	59	508.132,842 640.938,638	60	508.132,041 640.938,368	0.845	60	508.132,041 640.938,368	61	508.131,463 640.938,503	0.594
61	508.131,463 640.938,503	62	508.131,078 640.938,831	0.506	62	508.131,078 640.938,831	63	508.130,836 640.939,266	0.498	63	508.130,836 640.939,266	64	508.130,903 640.946,267	7.001
64	508.130,903 640.946,267	65	508.131,796 640.955,907	9.681	65	508.131,796 640.955,907	66	508.138,483 640.975,261	20.477	66	508.138,483 640.975,261	67	508.129,816 640.985,202	13.189
67	508.129,816 640.985,202	68	508.129,629 640.985,417	0.285	68	508.129,629 640.985,417	69	508.126,269 640.984,017	3.64	69	508.126,269 640.984,017	70	508.127,005 640.983,178	1.116
70	508.127,005 640.983,178	1	508.134,232 640.974,939	10.96										

\*\* Lungimile segmentelor sunt determinate în planul de proiecție Stereo 70 și sunt rotunjite la 1 milimetru.

\*\*\* Distanța dintre puncte este formată din segmente cumulate ce sunt mai mici decât valoarea 1 milimetru.



**DATE DESPRE IMOBILUL NR. 4174**

Oficiul de Cadastru și Publicitate Imobiliară SUCEAVA  
Biroul de Cadastru și Publicitate Imobiliară Vatra Dornei

**A. Partea I. Descrierea imobilului**

TEREN Extravilan

Adresa: Jud. Suceava

Nr. Crt	Nr cadastral Nr. topografic	Suprafața* (mp)	Observații / Referințe
A1	34524	3.998	Sector cadastral:37 Teren neimprejmuit;

**B. Partea II. Proprietari și acte**

Inscrieri privitoare la dreptul de proprietate și alte drepturi reale		Referințe
<b>15826 / 04/10/2022</b>		
Act Notarial nr. act de dezlipire nr. 2005, din 03/10/2022 emis de BIN REY OLTICA-VERONICA;		
B1	Se infiinteaza cartea funciara 34524 a imobilului cu numarul cadastral 34524 / UAT Poiana Stampei, rezultat din dezmembrarea imobilului cu numarul cadastral 30977 inscris in cartea funciara 30977;	A1
<b>15833 / 04/10/2022</b>		
Act Notarial nr. 2007-contract de donație, din 03/10/2022 emis de REY OLTICA-VERONICA;		
B3	Intabulare, drept de PROPRIETATE bun propriu, dobandit prin Conventie, cota actuala 1/1, cota initiala 1/1 1) HOJBOTĂ DORIN-LAURENȚIU	A1

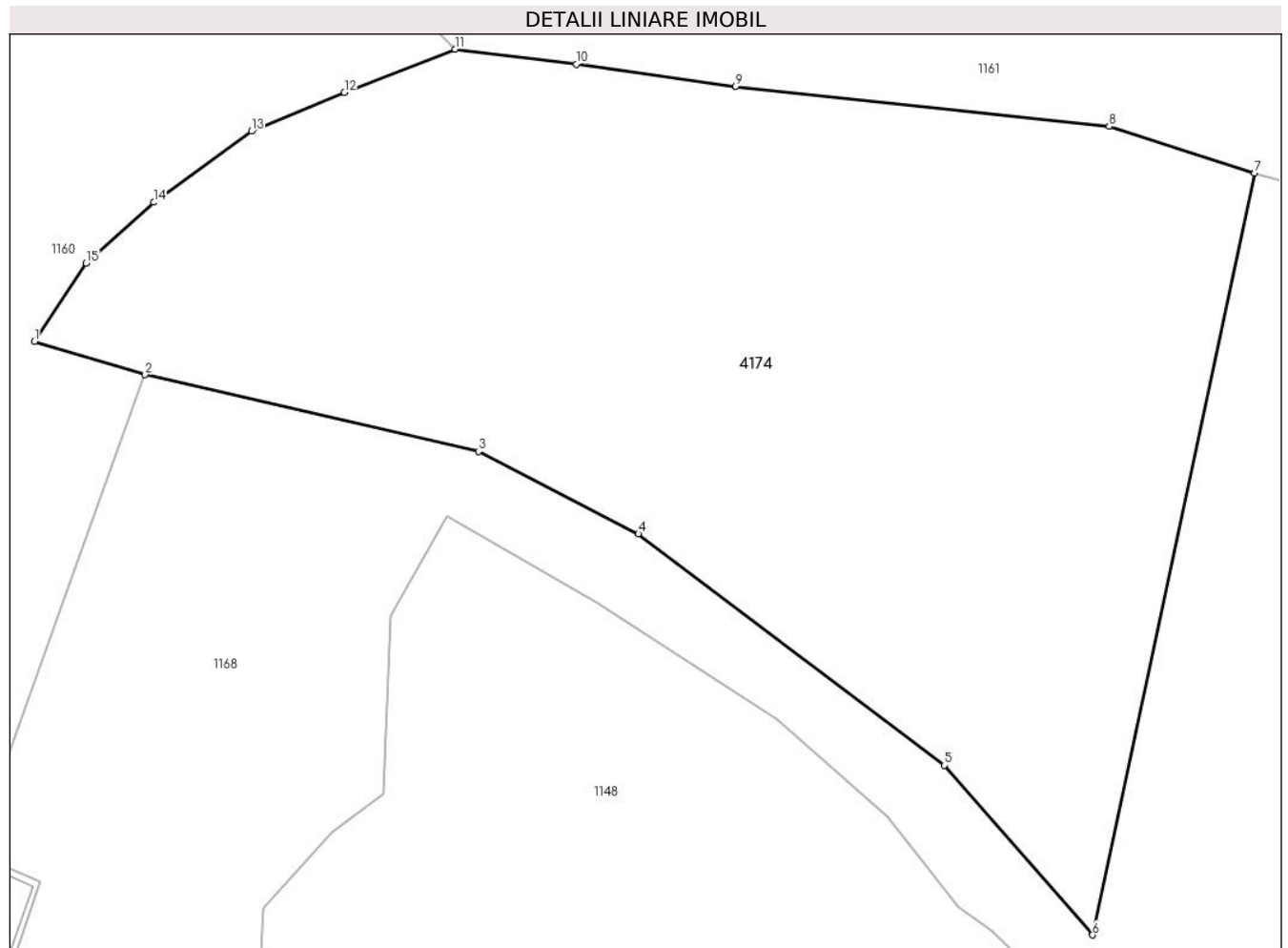
**C. Partea III. SARCINI .**

Inscrieri privind dezmembramintele dreptului de proprietate, drepturi reale de garanție și sarcini	Referințe
NU SUNT	

**Teren**

Nr cadastral	Suprafața (mp)*	Observații / Referințe
34524	3.998	

\* Suprafața este determinată în planul de proiecție Stereo 70.



**Date referitoare la teren**

Crt	Categorie folosință	Intra vilan	Suprafața (mp)	Tarla	Parcelă	Nr. topo	Observații / Referințe
1	pasune	NU	3.998	-	-	-	Imprejmuit cu gard din lemn pe laturile din exterior.

**Lungime Segmente**

1) Valorile lungimilor segmentelor sunt obținute din proiecție în plan.

Punct început	X / Y	Punct sfârșit	X / Y	Lungime segment (** (m)
1	507.797,769 641.454,544	2	507.807,433 641.451,647	10.089
2	507.807,433 641.451,647	3	507.836,58 641.444,954	29.906
3	507.836,58 641.444,954	4	507.850,522 641.437,763	15.687
4	507.850,522 641.437,763	5	507.877,281 641.417,561	33.529
5	507.877,281 641.417,561	6	507.890,22 641.402,763	19.657

Punct început	X / Y	Punct sfârşit	X / Y	Lungime segment (** (m)
6	507.890,22 641.402,763	7	507.904,364 641.469,251	67.976
7	507.904,364 641.469,251	8	507.891,674 641.473,327	13.329
8	507.891,674 641.473,327	9	507.859,036 641.476,817	32.824
9	507.859,036 641.476,817	10	507.845,116 641.478,749	14.053
10	507.845,116 641.478,749	11	507.834,508 641.480,057	10.688
11	507.834,508 641.480,057	12	507.824,84 641.476,289	10.376
12	507.824,84 641.476,289	13	507.816,727 641.472,896	8.794
13	507.816,727 641.472,896	14	507.808,171 641.466,7	10.564
14	507.808,171 641.466,7	15	507.802,27 641.461,39	7.938
15	507.802,27 641.461,39	1	507.797,769 641.454,544	8.193

\*\* Lungimile segmentelor sunt determinate în planul de proiecție Stereo 70 și sunt rotunjite la 1 milimetru.

\*\*\* Distanța dintre puncte este formată din segmente cumulate ce sunt mai mici decât valoarea 1 milimetru.





**DATE DESPRE IMOBILUL NR. 4357**

Oficiul de Cadastru și Publicitate Imobiliară SUCEAVA  
Biroul de Cadastru și Publicitate Imobiliară Vatra Dornei

**A. Partea I. Descrierea imobilului**

TEREN Necunoscut

Adresa: Loc. Dornisoara, Jud. Suceava

Nr. Crt	Nr cadastral Nr. topografic	Suprafața* (mp)	Observații / Referințe
A1	34484	11.780	Sector cadastral:37 Teren neimprejmit;

**B. Partea II. Proprietari și acte**

Inscrieri privitoare la dreptul de proprietate și alte drepturi reale		Referințe
<b>649 / 17/01/2024</b>		
Act Notarial nr. 95, din 12/01/2024 emis de REY OLTICA-VERONICA;		
B1	Se infiinteaza cartea funciara 34484 a imobilului cu numarul cadastral 34484 / UAT Poiana Stampei, rezultat din dezmembrarea imobilului cu numarul cadastral 30215 inscris in cartea funciara 30215;	A1
Hotarare Judecatoreasca nr. 86, din 21/01/2009 emis de JUDECATORIA VATRA DORNEI;		
B2	Intabulare, drept de PROPRIETATE, dobandit prin Hotarare Judecatoreasca, cota actuala 1/2, cota initiala 1/1 1) <b>PILUG MARCEL</b> <i>OBSERVATII: pozitie transcrisa din CF 30215/Poiana Stampei, inscrisa prin incheierea nr. 3542 din 22/06/2009;</i>	A1
Act Notarial nr. 130 certificat de mostenitor, din 26/09/2022 emis de REY OLTICA-VERONICA;		
B3	Intabulare, drept de PROPRIETATE, dobandit prin Succesiune, cota actuala 1/8, cota initiala 1/8 1) <b>PILUG MARCEL</b> <i>OBSERVATII: pozitie transcrisa din CF 30215/Poiana Stampei, inscrisa prin incheierea nr. 15465 din 27/09/2022;</i>	A1
<b>651 / 17/01/2024</b>		
Act Notarial nr. 102, din 12/01/2024 emis de REY OLTICA-VERONICA;		
B11	Intabulare, drept de PROPRIETATE, bun propriu cu titlu de partaj, dobandit prin Conventie, cota actuala 21/56, cota initiala 21/56 1) <b>PILUG MARCEL</b>	A1

**C. Partea III. SARCINI .**

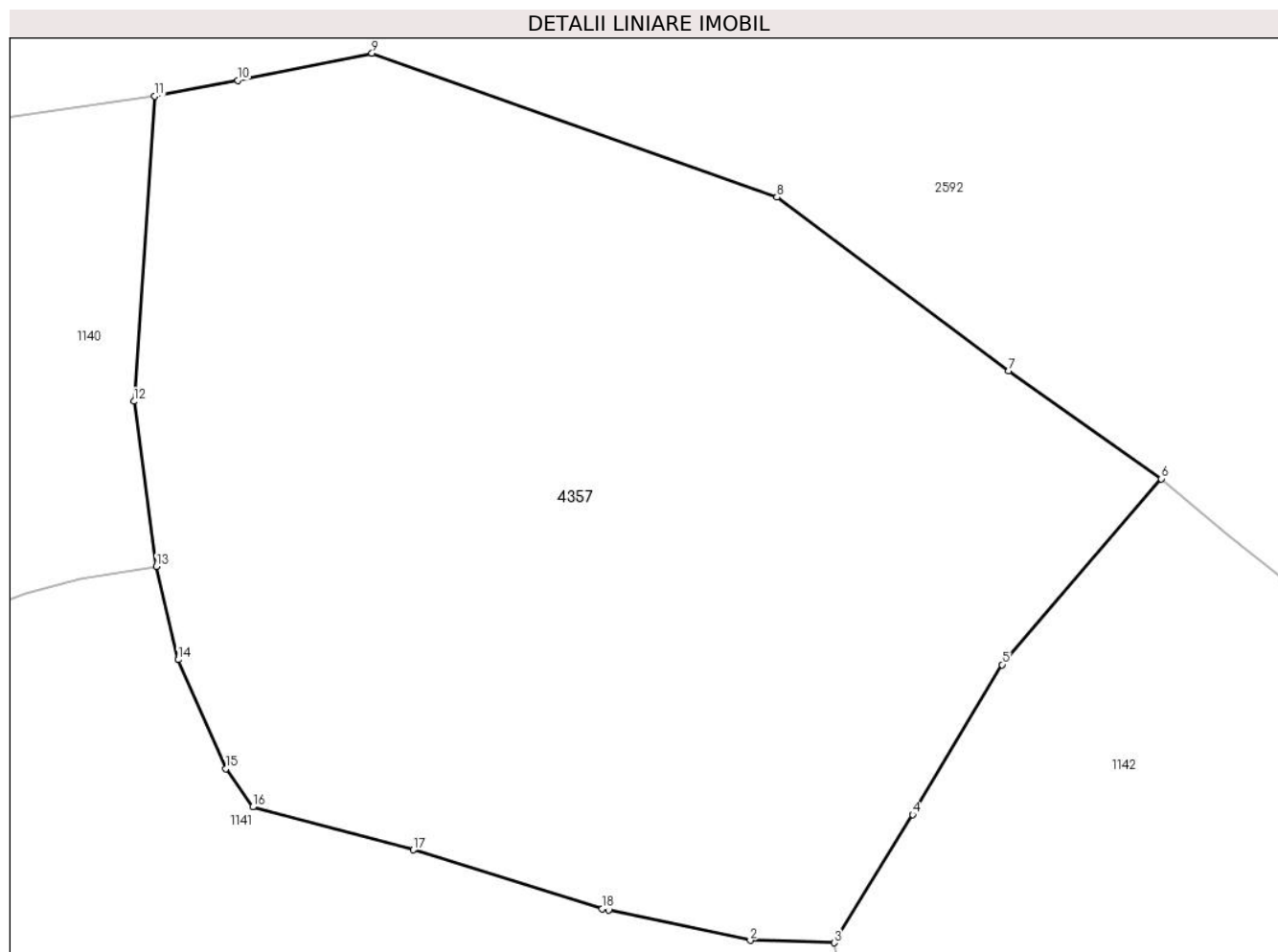
Inscrieri privind dezmembramintele dreptului de proprietate, drepturi reale de garanție și sarcini	Referințe
NU SUNT	

## Anexa Nr. 1 La Partea I

## Teren

Nr cadastral	Suprafața (mp)*	Observații / Referințe
34484	11.780	

\* Suprafața este determinată în planul de proiecție Stereo 70.



## Date referitoare la teren

Crt	Categorie folosință	Intravilan	Suprafața (mp)	Tarla	Parcelă	Nr. topo	Observații / Referințe
1	faneata	DA	4.747	-	-	-	Imprejmuit cu gard din lemn pe laturile din exterior.
2	faneata	NU	7.033	-	-	-	

## Lungime Segmente

1) Valorile lungimilor segmentelor sunt obținute din proiecție în plan.

Punct început	X / Y	Punct sfârșit	X / Y	Lungime segment (** (m)
1	507.441,985 641.886,537	2	507.461,575 641.882,372	20.028
2	507.461,575 641.882,372	3	507.473,136 641.882,042	11.566
3	507.473,136 641.882,042	4	507.483,996 641.899,728	20.754
4	507.483,996 641.899,728	5	507.496,365 641.920,43	24.116

Punct început	X / Y	Punct sfârșit	X / Y	Lungime segment (** (m)
5	507.496,365 641.920,43	6	507.518,359 641.946,077	33.786
6	507.518,359 641.946,077	7	507.497,266 641.960,97	25.821
7	507.497,266 641.960,97	8	507.465,237 641.984,953	40.013
8	507.465,237 641.984,953	9	507.409,315 642.004,822	59.347
9	507.409,315 642.004,822	10	507.390,791 642.001,067	18.901
10	507.390,791 642.001,067	11	507.379,29 641.998,891	11.705
11	507.379,29 641.998,891	12	507.376,417 641.956,768	42.221
12	507.376,417 641.956,768	13	507.379,524 641.933,967	23.012
13	507.379,524 641.933,967	14	507.382,557 641.921,107	13.213
14	507.382,557 641.921,107	15	507.389,1 641.906,058	16.41
15	507.389,1 641.906,058	16	507.392,836 641.900,779	6.467
16	507.392,836 641.900,779	17	507.415,025 641.894,857	22.966
17	507.415,025 641.894,857	18	507.441,104 641.886,724	27.318
18	507.441,104 641.886,724	1	507.441,985 641.886,537	0.901

\*\* Lungimile segmentelor sunt determinate în planul de proiecție Stereo 70 și sunt rotunjite la 1 milimetru.

\*\*\* Distanța dintre puncte este formată din segmente cumulate ce sunt mai mici decât valoarea 1 milimetru.

