

**DATE DESPRE IMOBILUL NR. 1**

Oficiul de Cadastru și Publicitate Imobiliară SUCEAVA
Biroul de Cadastru și Publicitate Imobiliară Vatra Dornei

A. Partea I. Descrierea imobilului

TEREN Extravilan

Adresa: Jud. Suceava

Nr. Crt	Nr cadastral Nr. topografic	Suprafața* (mp)	Observații / Referințe
A1		5.517	Sector cadastral:1 Teren neimprejmuit; 584 parte, CF I (Tabula Tarii)

B. Partea II. Proprietari și acte

Inscrieri privitoare la dreptul de proprietate și alte drepturi reale		Referințe
/		
Act Normativ nr. 1705, din 29/11/2006 emis de Guvernul Romaniei;		
B1	Intabulare, drept de PROPRIETATE, dobandit prin Lege, cota actuala 1/1, cota initiala 1/1 1) STATUL ROMAN , CIF:9999999999999	A1
Act Normativ nr. 107, din 05/09/2002 emis de Guvernul Romaniei;		
B2	Intabulare, drept de ADMINISTRARE, dobandit prin Lege, cota actuala 1/1, cota initiala 1/1 1) ADMINISTRATIA NATIONALA APELE ROMANE- PRIN ADMINISTRATIA BAZINALA DE APA , CIF:18264854	A1

C. Partea III. SARCINI .

Inscrieri privind dezmembramintele dreptului de proprietate, drepturi reale de garanție și sarcini	Referințe
NU SUNT	

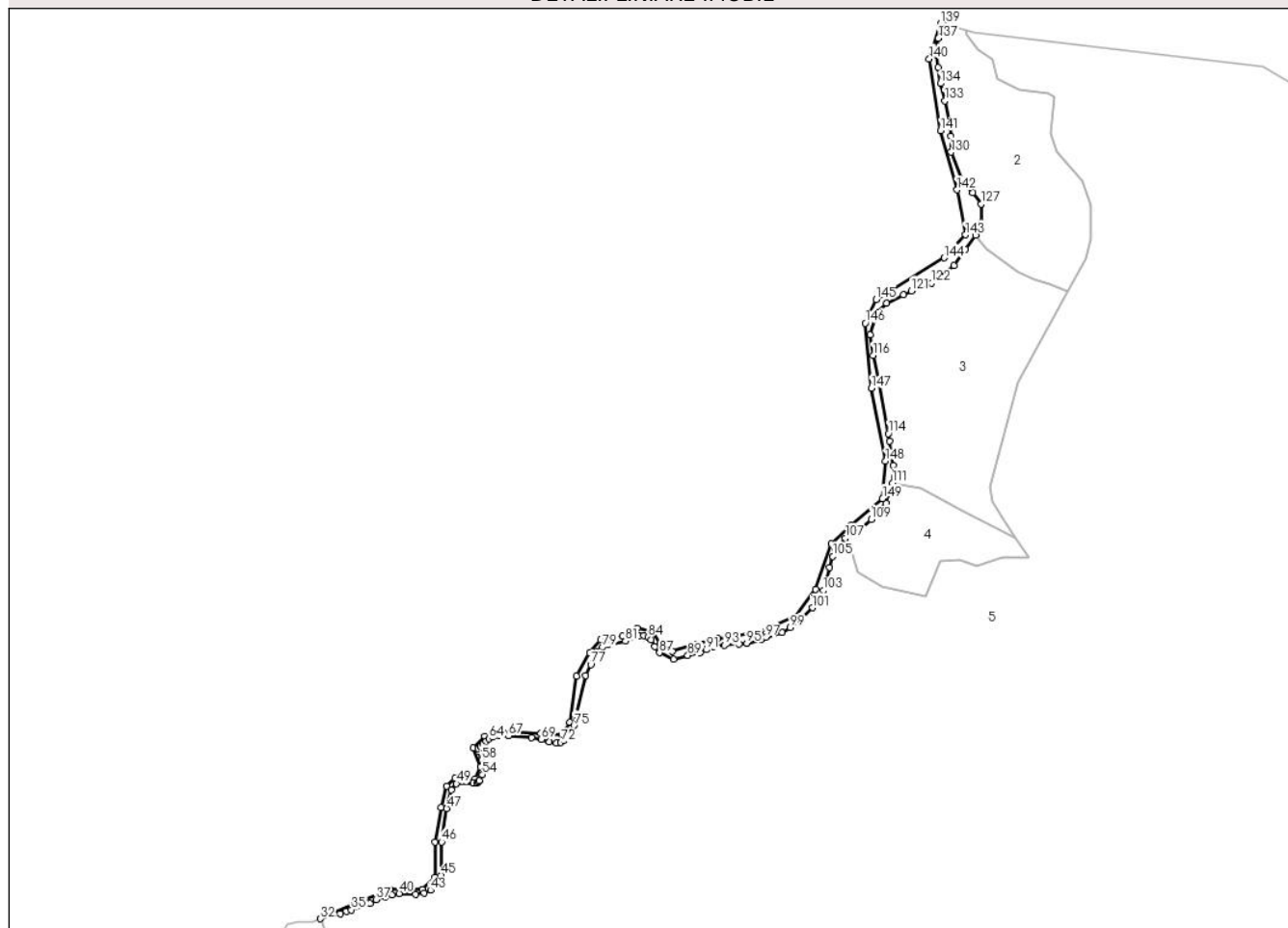
Anexa Nr. 1 La Partea I

Teren

Nr cadastral	Suprafața (mp)*	Observații / Referințe
	5.517	584 parte, CF I (Tabula Tarii)

* Suprafața este determinată în planul de proiecție Stereo 70.

DETALII LINIARE IMOBIL



Date referitoare la teren

Crt	Categorie folosință	Intravilan	Suprafața (mp)	Tarla	Parcelă	Nr. topo	Observații / Referințe
1	ape curgătoare	NU	5.517	-	-	-	

Lungime Segmente

1) Valorile lungimilor segmentelor sunt obținute din proiecție în plan.

Punct început	X / Y	Punct sfârșit	X / Y	Lungime segment	Punct început	X / Y	Punct sfârșit	X / Y	Lungime segment	Punct început	X / Y	Punct sfârșit	X / Y	Lungime segment
1	507.016,092 650.208,267	2	507.001,275 650.193,898	20.64	2	507.001,275 650.193,898	3	506.989,599 650.160,223	35.64	3	506.989,599 650.160,223	4	506.974,783 650.140,466	24.69
4	506.974,783 650.140,466	5	506.948,576 650.128,738	28.71	5	506.948,576 650.128,738	6	506.916,976 650.123,626	32.01	6	506.916,976 650.123,626	7	506.900,867 650.119,443	16.64
7	506.900,867 650.119,443	8	506.883,053 650.114,331	18.53	8	506.883,053 650.114,331	9	506.874,379 650.119,598	10.14	9	506.874,379 650.119,598	10	506.868,869 650.129,059	10.94
10	506.868,869 650.129,059	11	506.857,222 650.131,289	11.85	11	506.857,222 650.131,289	12	506.846,069 650.125,341	12.64	12	506.846,069 650.125,341	13	506.829,959 650.122,863	16.29
13	506.829,959 650.122,863	14	506.821,78 650.113,198	12.66	14	506.821,78 650.113,198	15	506.812,115 650.095,85	19.85	15	506.812,115 650.095,85	16	506.806,891 650.061,591	34.65

Punct început	X / Y	Punct sfârșit	X / Y	Lungime segment	Punct început	X / Y	Punct sfârșit	X / Y	Lungime segment	Punct început	X / Y	Punct sfârșit	X / Y	Lungime segment
16	506.806,891 650.061,591	17	506.801,191 650.052,172	11.009	17	506.801,191 650.052,172	18	506.785,328 650.053,163	15.894	18	506.785,328 650.053,163	19	506.756,332 650.055,146	29.064
19	506.756,332 650.055,146	20	506.743,941 650.050,933	13.088	20	506.743,941 650.050,933	21	506.735,018 650.042,26	12.444	21	506.735,018 650.042,26	22	506.740,471 650.028,38	14.913
22	506.740,471 650.028,38	23	506.736,506 650.019,458	9.763	23	506.736,506 650.019,458	24	506.721,636 650.019,707	14.872	24	506.721,636 650.019,707	25	506.715,439 650.014,253	8.255
25	506.715,439 650.014,253	26	506.711,475 649.998,144	16.59	26	506.711,475 649.998,144	27	506.706,637 649.972,585	26.013	27	506.706,637 649.972,585	28	506.707,034 649.946,413	26.175
28	506.707,034 649.946,413	29	506.697,182 649.937,513	13.277	29	506.697,182 649.937,513	30	506.673,582 649.937,317	23.601	30	506.673,582 649.937,317	31	506.644,91 649.925,419	31.043
31	506.644,91 649.925,419	32	506.621,623 649.915,599	25.273	32	506.621,623 649.915,599	33	506.636,316 649.919,386	15.173	33	506.636,316 649.919,386	34	506.640,844 649.921,156	4.862
34	506.640,844 649.921,156	35	506.644,625 649.922,159	3.912	35	506.644,625 649.922,159	36	506.658,417 649.927,012	14.621	36	506.658,417 649.927,012	37	506.663,093 649.929,847	5.468
37	506.663,093 649.929,847	38	506.669,694 649.931,987	6.939	38	506.669,694 649.931,987	39	506.674,707 649.933,308	5.184	39	506.674,707 649.933,308	40	506.680,262 649.934,273	5.638
40	506.680,262 649.934,273	41	506.692,301 649.933,638	12.056	41	506.692,301 649.933,638	42	506.698,619 649.934,41	6.365	42	506.698,619 649.934,41	43	506.703,441 649.936,869	5.413
43	506.703,441 649.936,869	44	506.709,97 649.942,097	8.364	44	506.709,97 649.942,097	45	506.711,514 649.947,883	5.988	45	506.711,514 649.947,883	46	506.711,777 649.972,592	24.71
46	506.711,777 649.972,592	47	506.715,514 649.997,548	25.234	47	506.715,514 649.997,548	48	506.718,926 650.011,358	14.225	48	506.718,926 650.011,358	49	506.722,736 650.015,892	5.922
49	506.722,736 650.015,892	50	506.735,394 650.016,145	12.661	50	506.735,394 650.016,145	51	506.737,785 650.016,358	2.4	51	506.737,785 650.016,358	52	506.738,863 650.017,133	1.328
52	506.738,863 650.017,133	53	506.739,618 650.018,239	1.339	53	506.739,618 650.018,239	54	506.742,129 650.022,559	4.997	54	506.742,129 650.022,559	55	506.743,672 650.026,579	4.306
55	506.743,672 650.026,579	56	506.743,703 650.028,277	1.698	56	506.743,703 650.028,277	57	506.743,308 650.029,845	1.617	57	506.743,308 650.029,845	58	506.741,504 650.033,612	4.177
58	506.741,504 650.033,612	59	506.739,075 650.039,878	6.72	59	506.739,075 650.039,878	60	506.739,044 650.041,823	1.945	60	506.739,044 650.041,823	61	506.740,576 650.043,481	2.257
61	506.740,576 650.043,481	62	506.742,514 650.045,456	2.767	62	506.742,514 650.045,456	63	506.744,803 650.047,358	2.976	63	506.744,803 650.047,358	64	506.747,158 650.049,251	3.022
64	506.747,158 650.049,251	65	506.749,781 650.050,524	2.916	65	506.749,781 650.050,524	66	506.754,722 650.051,518	5.04	66	506.754,722 650.051,518	67	506.761,473 650.051,441	6.751
67	506.761,473 650.051,441	68	506.778,529 650.050,343	17.091	68	506.778,529 650.050,343	69	506.785,946 650.048,78	7.58	69	506.785,946 650.048,78	70	506.791,654 650.046,758	6.056
70	506.791,654 650.046,758	71	506.797,118 650.046,212	5.491	71	506.797,118 650.046,212	72	506.800,297 650.046,706	3.217	72	506.800,297 650.046,706	73	506.802,872 650.048,378	3.07
73	506.802,872 650.048,378	74	506.805,143 650.050,872	3.373	74	506.805,143 650.050,872	75	506.810,106 650.059,077	9.589	75	506.810,106 650.059,077	76	506.818,557 650.096,285	38.156
76	506.818,557 650.096,285	77	506.822,544 650.104,229	8.888	77	506.822,544 650.104,229	78	506.826,92 650.113,635	10.374	78	506.826,92 650.113,635	79	506.831,385 650.117,195	5.711
79	506.831,385 650.117,195	80	506.835,37 650.119,14	4.434	80	506.835,37 650.119,14	81	506.848,27 650.121,792	13.17	81	506.848,27 650.121,792	82	506.858,935 650.125,894	11.427
82	506.858,935 650.125,894	83	506.862,171 650.125,94	3.236	83	506.862,171 650.125,94	84	506.865,101 650.124,797	3.145	84	506.865,101 650.124,797	85	506.867,21 650.122,66	3.002
85	506.867,21 650.122,66	86	506.870,05 650.117,682	5.731	86	506.870,05 650.117,682	87	506.873,656 650.113,088	5.84	87	506.873,656 650.113,088	88	506.884,17 650.108,277	11.562
88	506.884,17 650.108,277	89	506.894,643 650.111,216	10.878	89	506.894,643 650.111,216	90	506.903,761 650.113,175	9.326	90	506.903,761 650.113,175	91	506.908,658 650.115,36	5.362
91	506.908,658 650.115,36	92	506.913,933 650.117,696	5.769	92	506.913,933 650.117,696	93	506.922,071 650.118,826	8.216	93	506.922,071 650.118,826	94	506.932,789 650.119,599	10.746
94	506.932,789 650.119,599	95	506.938,629 650.120,258	5.877	95	506.938,629 650.120,258	96	506.948,99 650.122,613	10.625	96	506.948,99 650.122,613	97	506.952,475 650.124,591	4.007
97	506.952,475 650.124,591	98	506.964,648 650.128,074	12.661	98	506.964,648 650.128,074	99	506.970,857 650.131,872	7.278	99	506.970,857 650.131,872	100	506.980,261 650.139,332	12.004
100	506.980,261 650.139,332	101	506.987,193 650.146,565	10.018	101	506.987,193 650.146,565	102	506.991,412 650.151,312	6.351	102	506.991,412 650.151,312	103	506.995,312 650.159,45	9.024
103	506.995,312 650.159,45	104	507.000,104 650.176,328	17.545	104	507.000,104 650.176,328	105	507.002,458 650.184,805	8.798	105	507.002,458 650.184,805	106	507.004,578 650.190,103	5.706
106	507.004,578 650.190,103	107	507.011,879 650.198,243	10.935	107	507.011,879 650.198,243	108	507.023,265 650.205,288	13.389	108	507.023,265 650.205,288	109	507.030,909 650.212,216	10.316
109	507.030,909 650.212,216	110	507.042,041 650.224,156	16.324	110	507.042,041 650.224,156	111	507.046,721 650.239,322	15.872	111	507.046,721 650.239,322	112	507.047,527 650.252,23	12.933
112	507.047,527 650.252,23	113	507.044,784 650.270,14	18.119	113	507.044,784 650.270,14	114	507.043,666 650.275,92	5.887	114	507.043,666 650.275,92	115	507.036,734 650.316,257	40.928

Punct început	X / Y	Punct sfârșit	X / Y	Lungime segment	Punct început	X / Y	Punct sfârșit	X / Y	Lungime segment	Punct început	X / Y	Punct sfârșit	X / Y	Lungime segment
115	507.036,734 650.316,257	116	507.032,271 650.334,008	18.303	116	507.032,271 650.334,008	117	507.030,174 650.349,336	15.471	117	507.030,174 650.349,336	118	507.035,821 650.366,116	17.705
118	507.035,821 650.366,116	119	507.042,436 650.372,892	9.47	119	507.042,436 650.372,892	120	507.055,021 650.378,862	13.929	120	507.055,021 650.378,862	121	507.060,868 650.381,878	6.579
121	507.060,868 650.381,878	122	507.075,994 650.387,676	16.199	122	507.075,994 650.387,676	123	507.092,633 650.400,786	21.183	123	507.092,633 650.400,786	124	507.100,952 650.412,887	14.685
124	507.100,952 650.412,887	125	507.108,515 650.423,213	12.799	125	507.108,515 650.423,213	126	507.112,71 650.432,249	9.962	126	507.112,71 650.432,249	127	507.112,549 650.446,447	14.199
127	507.112,549 650.446,447	128	507.106,418 650.454,676	10.262	128	507.106,418 650.454,676	129	507.099,495 650.461,8	9.934	129	507.099,495 650.461,8	130	507.090,419 650.484,994	24.907
130	507.090,419 650.484,994	131	507.090,218 650.496,692	11.7	131	507.090,218 650.496,692	132	507.089,966 650.505,152	8.464	132	507.089,966 650.505,152	133	507.085,771 650.523,062	18.395
133	507.085,771 650.523,062	134	507.082,35 650.535,95	13.334	134	507.082,35 650.535,95	135	507.080,698 650.548,032	12.194	135	507.080,698 650.548,032	136	507.079,872 650.556,913	8.919
136	507.079,872 650.556,913	137	507.080,904 650.569,614	12.743	137	507.080,904 650.569,614	138	507.084,829 650.579,793	10.91	138	507.084,829 650.579,793	139	507.082,642 650.580,383	2.265
139	507.082,642 650.580,383	140	507.074,112 650.554,341	27.403	140	507.074,112 650.554,341	141	507.082,642 650.500,908	54.11	141	507.082,642 650.500,908	142	507.094,767 650.456,905	45.643
142	507.094,767 650.456,905	143	507.101,042 650.423,553	33.937	143	507.101,042 650.423,553	144	507.085,327 650.406,491	23.196	144	507.085,327 650.406,491	145	507.034,588 650.375,509	59.45
145	507.034,588 650.375,509	146	507.026,505 650.357,997	19.287	146	507.026,505 650.357,997	147	507.030,996 650.309,503	48.702	147	507.030,996 650.309,503	148	507.041,685 650.255,413	55.136
148	507.041,685 650.255,413	149	507.039,441 650.227,575	27.928	149	507.039,441 650.227,575	1	507.016,092 650.208,267	30.298					

** Lungimile segmentelor sunt determinate în planul de proiecție Stereo 70 și sunt rotunjite la 1 milimetru.

*** Distanța dintre puncte este formată din segmente cumulate ce sunt mai mici decât valoarea 1 milimetru.

**DATE DESPRE IMOBILUL NR. 2**

Oficiul de Cadastru și Publicitate Imobiliară SUCEAVA
Biroul de Cadastru și Publicitate Imobiliară Vatra Dornei

A. Partea I. Descrierea imobilului

TEREN Extravilan

Adresa: Jud. Suceava

Nr. Crt	Nr cadastral Nr. topografic	Suprafața* (mp)	Observații / Referințe
A1		12.580	Sector cadastral:1 Teren neimprejmuit; 480/566 - CF 33350

B. Partea II. Proprietari și acte

Inscrieri privitoare la dreptul de proprietate și alte drepturi reale		Referințe
/		
Act Normativ nr. 7, din 13/03/1996 emis de PARLAMENTUL ROMANIEI;		
B1	Intabulare, drept de PROPRIETATE, dobândit prin Lege, cota actuala 1/1, cota initiala 1/1 1) NEIDENTIFICAT NEIDENTIFICAT	A1
Act Administrativ nr. 8072, din 17/10/2022 emis de PRIMARIA COMUNEI POIANA STAMPEI;		
B2	SE NOTEAZA POSESIA FAPTICA IN FAVOAREA LUI 1) NAZAROVICI MIHAI	A1

C. Partea III. SARCINI .

Inscrieri privind dezmembramintele dreptului de proprietate, drepturi reale de garanție și sarcini	Referințe
NU SUNT	

Anexa Nr. 1 La Partea I

Teren

Nr cadastral	Suprafața (mp)*	Observații / Referințe
	12.580	480/566 - CF 33350

* Suprafața este determinată în planul de proiecție Stereo 70.

DETALII LINIARE IMOBIL



Date referitoare la teren

Crt	Categorie folosință	Intra vilan	Suprafața (mp)	Tarla	Parcelă	Nr. topo	Observații / Referințe
1	pasune	NU	12.580	-	-	-	

Lungime Segmente

1) Valorile lungimilor segmentelor sunt obținute din proiecție în plan.

Punct început	X / Y	Punct sfârșit	X / Y	Lungime segment (** (m)
1	507.116,871 650.412,717	2	507.139,629 650.395,839	28.334
3	507.152,17 650.390,864	4	507.163,559 650.386,641	12.147
5	507.177,175 650.381,592	6	507.190,5 650.406,0	27.808
7	507.194,0 650.420,5	8	507.194,0 650.446,0	25.5
9	507.187,5 650.463,5	10	507.169,0 650.485,5	28.745

Punct început	X / Y	Punct sfârșit	X / Y	Lungime segment (** (m)
2	507.139,629 650.395,839	3	507.152,17 650.390,864	13.492
4	507.163,559 650.386,641	5	507.177,175 650.381,592	14.522
6	507.190,5 650.406,0	7	507.194,0 650.420,5	14.916
8	507.194,0 650.446,0	9	507.187,5 650.463,5	18.668
10	507.169,0 650.485,5	11	507.164,5 650.498,5	13.757

Punct început	X / Y	Punct sfârșit	X / Y	Lungime segment (** (m)
11	507.164,5 650.498,5	12	507.167,0 650.525,5	27.115
13	507.163,0 650.529,0	14	507.140,5 650.531,5	22.638
15	507.125,0 650.539,5	16	507.121,0 650.553,5	14.56
17	507.110,5 650.561,0	18	507.102,0 650.571,5	13.509
19	507.101,247 650.575,361	20	507.084,829 650.579,793	17.006
21	507.080,904 650.569,614	22	507.079,872 650.556,913	12.743
23	507.080,698 650.548,032	24	507.082,35 650.535,95	12.194
25	507.085,771 650.523,062	26	507.089,966 650.505,152	18.395
27	507.090,218 650.496,692	28	507.090,419 650.484,994	11.7
29	507.099,495 650.461,8	30	507.106,418 650.454,676	9.934
31	507.112,549 650.446,447	32	507.112,71 650.432,249	14.199
33	507.108,515 650.423,213	1	507.116,871 650.412,717	13.416

Punct început	X / Y	Punct sfârșit	X / Y	Lungime segment (** (m)
12	507.167,0 650.525,5	13	507.163,0 650.529,0	5.315
14	507.140,5 650.531,5	15	507.125,0 650.539,5	17.443
16	507.121,0 650.553,5	17	507.110,5 650.561,0	12.903
18	507.102,0 650.571,5	19	507.101,247 650.575,361	3.934
20	507.084,829 650.579,793	21	507.080,904 650.569,614	10.91
22	507.079,872 650.556,913	23	507.080,698 650.548,032	8.919
24	507.082,35 650.535,95	25	507.085,771 650.523,062	13.334
26	507.089,966 650.505,152	27	507.090,218 650.496,692	8.464
28	507.090,419 650.484,994	29	507.099,495 650.461,8	24.907
30	507.106,418 650.454,676	31	507.112,549 650.446,447	10.262
32	507.112,71 650.432,249	33	507.108,515 650.423,213	9.962

** Lungimile segmentelor sunt determinate în planul de proiecție Stereo 70 și sunt rotunjite la 1 milimetru.

*** Distanța dintre puncte este formată din segmente cumulate ce sunt mai mici decât valoarea 1 milimetru.

**DATE DESPRE IMOBILUL NR. 3**

Oficiul de Cadastru și Publicitate Imobiliară SUCEAVA
Biroul de Cadastru și Publicitate Imobiliară Vatra Dornei

A. Partea I. Descrierea imobilului

TEREN Extravilan

Adresa: Jud. Suceava

Nr. Crt	Nr cadastral Nr. topografic	Suprafața* (mp)	Observații / Referințe
A1		17.774	Sector cadastral:1 Teren neimprejmuit; 480/562 -CF 305-CFE31610

B. Partea II. Proprietari și acte

Inscrieri privitoare la dreptul de proprietate și alte drepturi reale		Referințe
/		
Act Normativ nr. 7, din 13/03/1996 emis de PARLAMENTUL ROMANIEI;		
B1	Intabulare, drept de PROPRIETATE, dobandit prin Lege, cota actuala 1/1, cota initiala 1/1 1) NEIDENTIFICAT NEIDENTIFICAT	A1
Act Administrativ nr. 7962, din 12/10/2022 emis de PRIMARIA COMUNEI POIANA STAMPEI;		
B2	SE NOTEAZA POSESIA FAPTICA IN FAVOAREA LUI 1) TIGANEA CLAUDIU FLORIN	A1

C. Partea III. SARCINI .

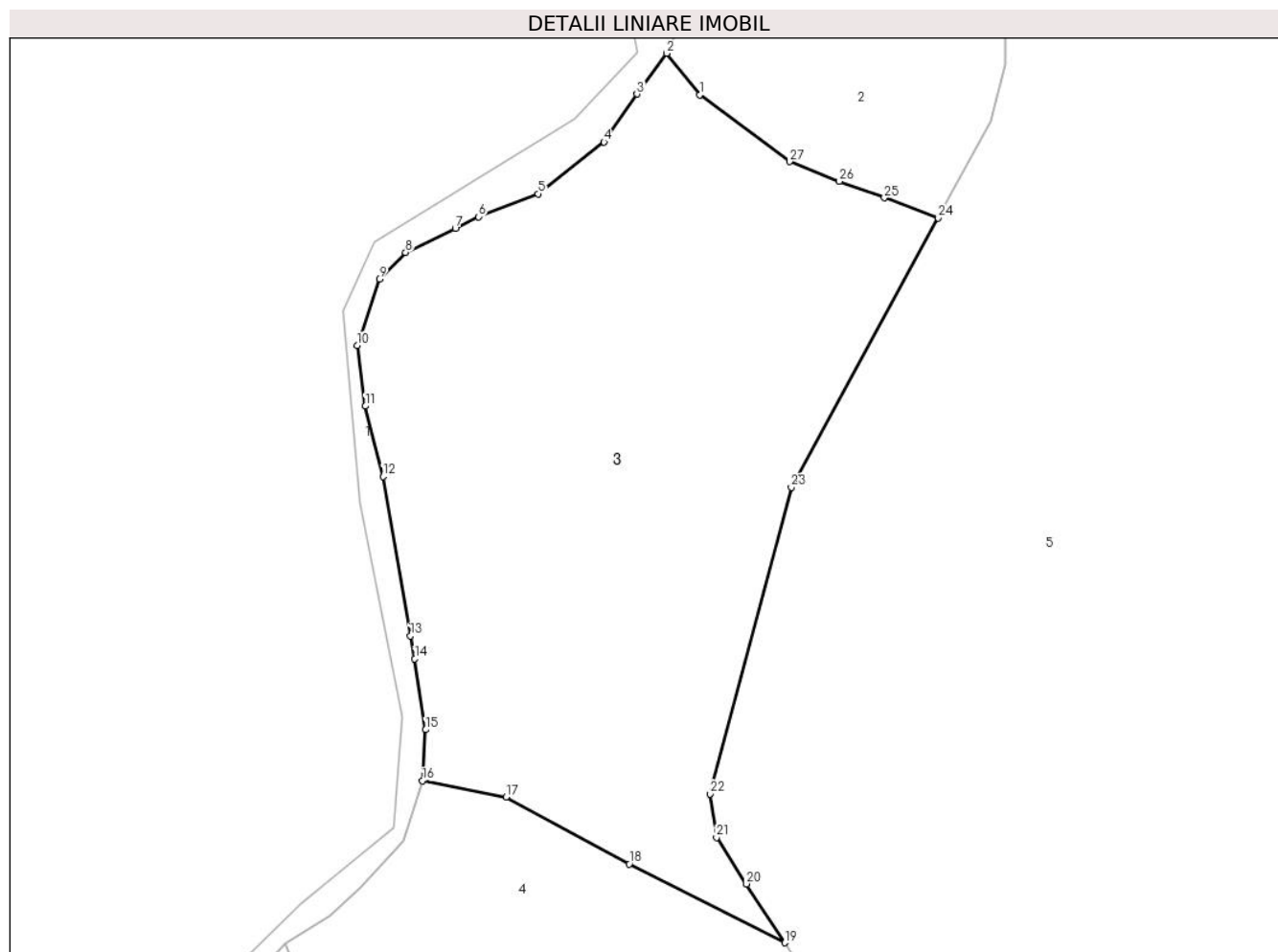
Inscrieri privind dezmembramintele dreptului de proprietate, drepturi reale de garanție și sarcini	Referințe
NU SUNT	

Anexa Nr. 1 La Partea I

Teren

Nr cadastral	Suprafața (mp)*	Observații / Referințe
	17.774	480/562 -CF 305-CFE31610

* Suprafața este determinată în planul de proiecție Stereo 70.



Date referitoare la teren

Crt	Categorie folosință	Intravilan	Suprafața (mp)	Tarla	Parcelă	Nr. topo	Observații / Referințe
1	pasune	NU	17.774	-	-	-	

Lungime Segmente

1) Valorile lungimilor segmentelor sunt obținute din proiecție în plan.

Punct început	X / Y	Punct sfârșit	X / Y	Lungime segment (** (m)
1	507.116,871 650.412,717	2	507.108,515 650.423,213	13.416
3	507.100,952 650.412,887	4	507.092,633 650.400,786	14.685
5	507.075,994 650.387,676	6	507.060,868 650.381,878	16.199
7	507.055,021 650.378,862	8	507.042,436 650.372,892	13.929
9	507.035,821 650.366,116	10	507.030,174 650.349,336	17.705

Punct început	X / Y	Punct sfârșit	X / Y	Lungime segment (** (m)
2	507.108,515 650.423,213	3	507.100,952 650.412,887	12.799
4	507.092,633 650.400,786	5	507.075,994 650.387,676	21.183
6	507.060,868 650.381,878	7	507.055,021 650.378,862	6.579
8	507.042,436 650.372,892	9	507.035,821 650.366,116	9.47
10	507.030,174 650.349,336	11	507.032,271 650.334,008	15.471

Punct început	X / Y	Punct sfârșit	X / Y	Lungime segment (** (m)
11	507.032,271 650.334,008	12	507.036,734 650.316,257	18.303
13	507.043,666 650.275,92	14	507.044,784 650.270,14	5.887
15	507.047,527 650.252,23	16	507.046,721 650.239,322	12.933
17	507.067,848 650.235,249	18	507.099,017 650.218,316	35.472
19	507.138,318 650.198,382	20	507.128,636 650.213,263	17.753
21	507.121,074 650.225,015	22	507.119,468 650.236,012	11.114
23	507.140,0 650.313,5	24	507.177,175 650.381,592	77.579
25	507.163,559 650.386,641	26	507.152,17 650.390,864	12.147
27	507.139,629 650.395,839	1	507.116,871 650.412,717	28.334

Punct început	X / Y	Punct sfârșit	X / Y	Lungime segment (** (m)
12	507.036,734 650.316,257	13	507.043,666 650.275,92	40.928
14	507.044,784 650.270,14	15	507.047,527 650.252,23	18.119
16	507.046,721 650.239,322	17	507.067,848 650.235,249	21.516
18	507.099,017 650.218,316	19	507.138,318 650.198,382	44.067
20	507.128,636 650.213,263	21	507.121,074 650.225,015	13.975
22	507.119,468 650.236,012	23	507.140,0 650.313,5	80.162
24	507.177,175 650.381,592	25	507.163,559 650.386,641	14.522
26	507.152,17 650.390,864	27	507.139,629 650.395,839	13.492

** Lungimile segmentelor sunt determinate în planul de proiecție Stereo 70 și sunt rotunjite la 1 milimetru.

*** Distanța dintre puncte este formată din segmente cumulate ce sunt mai mici decât valoarea 1 milimetru.

**DATE DESPRE IMOBILUL NR. 4**

Oficiul de Cadastru și Publicitate Imobiliară SUCEAVA
Biroul de Cadastru și Publicitate Imobiliară Vatra Dornei

A. Partea I. Descrierea imobilului

TEREN Extravilan

Adresa: Jud. Suceava

Nr. Crt	Nr cadastral Nr. topografic	Suprafața* (mp)	Observații / Referințe
A1		5.925	Sector cadastral:1 Teren neimprejmuit; 480/182-CF650(CFE 33879)

B. Partea II. Proprietari și acte

Inscrieri privitoare la dreptul de proprietate și alte drepturi reale		Referințe
/		
Act Normativ nr. 7, din 13/03/1996 emis de PARLAMENTUL ROMANIEI;		
B1	Intabulare, drept de PROPRIETATE, dobandit prin Lege, cota actuala 1/1, cota initiala 1/1 1) NEIDENTIFICAT NEIDENTIFICAT	A1
Act Administrativ nr. 7961, din 12/10/2022 emis de PRIMARIA COMUNEI POIANA STAMPEI;		
B2	SE NOTEAZA POSESIA FAPTICA IN FAVOAREA LUI 1) TODASCA IULIAN-CRISTINEL	A1

C. Partea III. SARCINI .

Inscrieri privind dezmembramintele dreptului de proprietate, drepturi reale de garanție și sarcini	Referințe
NU SUNT	

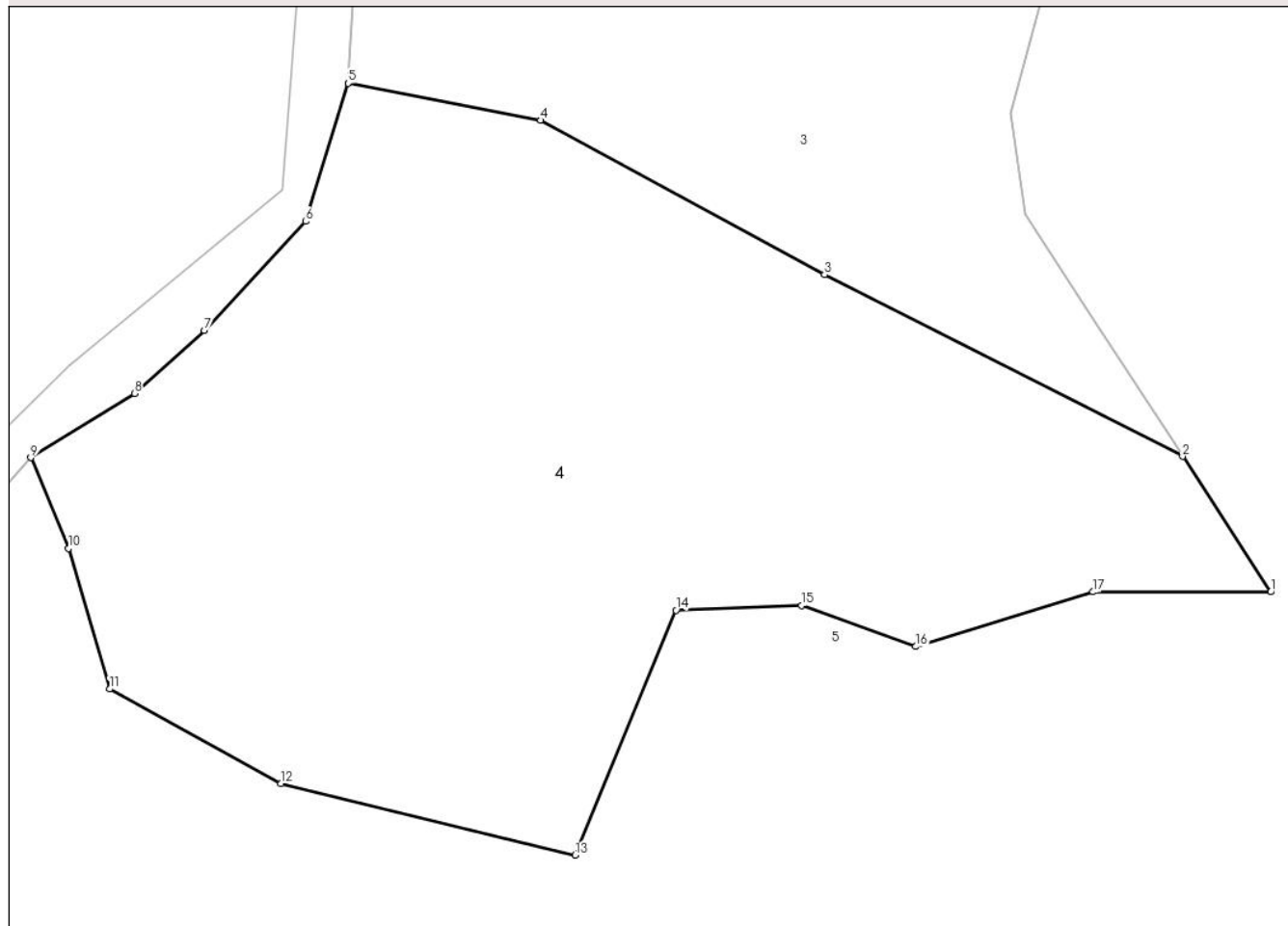
Anexa Nr. 1 La Partea I

Teren

Nr cadastral	Suprafața (mp)*	Observații / Referințe
	5.925	480/182-CF650(CFE 33879)

* Suprafața este determinată în planul de proiecție Stereo 70.

DETALII LINIARE IMOBIL



Date referitoare la teren

Crt	Categorie folosință	Intravilan	Suprafața (mp)	Tarla	Parcelă	Nr. topo	Observații / Referințe
1	pașune	NU	5.925	-	-	-	

Lungime Segmente

1) Valorile lungimilor segmentelor sunt obținute din proiecție în plan.

Punct început	X / Y	Punct sfârșit	X / Y	Lungime segment (** (m)
1	507.148,0 650.183,5	2	507.138,318 650.198,382	17.754
2	507.138,318 650.198,382	3	507.099,017 650.218,316	44.067
3	507.099,017 650.218,316	4	507.067,848 650.235,249	35.472
4	507.067,848 650.235,249	5	507.046,721 650.239,322	21.516
5	507.046,721 650.239,322	6	507.042,041 650.224,156	15.872

Punct început	X / Y	Punct sfârșit	X / Y	Lungime segment (** (m)
6	507.042,041 650.224,156	7	507.030,909 650.212,216	16.324
7	507.030,909 650.212,216	8	507.023,265 650.205,288	10.316
8	507.023,265 650.205,288	9	507.011,879 650.198,243	13.389
9	507.011,879 650.198,243	10	507.016,028 650.188,284	10.789
10	507.016,028 650.188,284	11	507.020,524 650.172,846	16.079
11	507.020,524 650.172,846	12	507.039,35 650.162,461	21.5
12	507.039,35 650.162,461	13	507.071,661 650.154,601	33.253
13	507.071,661 650.154,601	14	507.082,721 650.181,498	29.082
14	507.082,721 650.181,498	15	507.096,5 650.182,0	13.788
15	507.096,5 650.182,0	16	507.109,0 650.177,5	13.285
16	507.109,0 650.177,5	17	507.128,5 650.183,5	20.402
17	507.128,5 650.183,5	1	507.148,0 650.183,5	19.5

** Lungimile segmentelor sunt determinate în planul de proiecție Stereo 70 și sunt rotunjite la 1 milimetru.

*** Distanța dintre puncte este formată din segmente cumulate ce sunt mai mici decât valoarea 1 milimetru.

**DATE DESPRE IMOBILUL NR. 5**

Oficiul de Cadastru și Publicitate Imobiliară SUCEAVA
Biroul de Cadastru și Publicitate Imobiliară Vatra Dornei

A. Partea I. Descrierea imobilului

TEREN Extravilan

Adresa: Jud. Suceava

Nr. Crt	Nr cadastral Nr. topografic	Suprafața* (mp)	Observații / Referințe
A1		Din acte: 8.237.000 Masurata: 1.046.085	Sector cadastral:1 Teren neimprejmuit; diferenta se regaseste la ID 7 , in S2-ID 4024, 4025 si pe UAT Cosna

B. Partea II. Proprietari și acte

Inscrieri privitoare la dreptul de proprietate și alte drepturi reale		Referințe
/		
Act Administrativ nr. 873, din 16/09/2004 emis de CJPSDPAT SUCEAVA;		
B1	Intabulare, drept de PROPRIETATE, dobandit prin Lege, cota actuala 1/1, cota initiala 1/1 1) COMUNA POIANA STAMPEI, CIF:5021250	A1

C. Partea III. SARCINI .

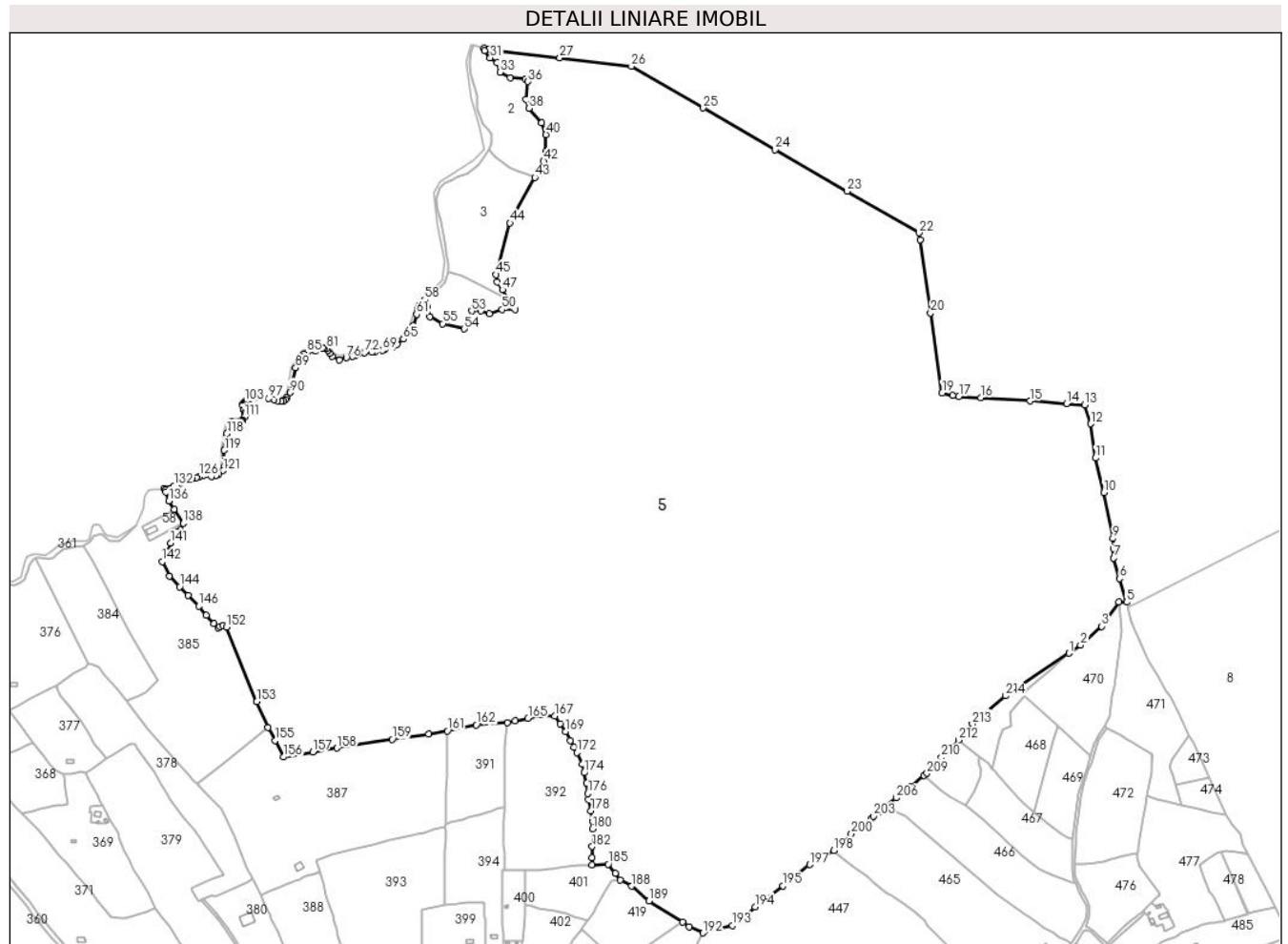
Inscrieri privind dezmembramintele dreptului de proprietate, drepturi reale de garanție și sarcini	Referințe
NU SUNT	

Anexa Nr. 1 La Partea I

Teren

Nr cadastral	Suprafața (mp)*	Observații / Referințe
	Din acte: 8.237.000 Masurata: 1.046.085	diferenta se regaseste la ID 7 , in S2-ID 4024, 4025 si pe UAT Cosna

* Suprafața este determinată în planul de proiecție Stereo 70.



Date referitoare la teren

Crt	Categorie folosință	Intravilan	Suprafața (mp)	Tarla	Parcelă	Nr. topo	Observații / Referințe
1	padure	NU	1.046.085	-	-	-	

Lungime Segmente

1) Valorile lungimilor segmentelor sunt obținute din proiecție în plan.

Punct început	X / Y	Punct sfârșit	X / Y	Lungime segment	Punct început	X / Y	Punct sfârșit	X / Y	Lungime segment	Punct început	X / Y	Punct sfârșit	X / Y	Lungime segment
1	507.977,976 649.668,596	2	507.995,521 649.680,79	21.366	2	507.995,521 649.680,79	3	508.027,241 649.708,729	42.271	3	508.027,241 649.708,729	4	508.052,682 649.745,168	44.441
4	508.052,682 649.745,168	5	508.064,579 649.745,108	11.897	5	508.064,579 649.745,108	6	508.053,986 649.780,321	36.772	6	508.053,986 649.780,321	7	508.045,399 649.810,989	31.847
7	508.045,399 649.810,989	8	508.044,786 649.825,71	14.734	8	508.044,786 649.825,71	9	508.044,173 649.840,431	14.734	9	508.044,173 649.840,431	10	508.030,678 649.909,128	70.014
10	508.030,678 649.909,128	11	508.017,906 649.961,077	53.496	11	508.017,906 649.961,077	12	508.010,664 650.012,365	51.797	12	508.010,664 650.012,365	13	508.001,915 650.040,725	29.679

Punct început	X / Y	Punct sfârșit	X / Y	Lungime segment	Punct început	X / Y	Punct sfârșit	X / Y	Lungime segment	Punct început	X / Y	Punct sfârșit	X / Y	Lungime segment
13	508.001,915 650.040,725	14	507.974,389 650.042,64	27.593	14	507.974,389 650.042,64	15	507.919,596 650.046,452	54.925	15	507.919,596 650.046,452	16	507.845,912 650.051,578	73.862
16	507.845,912 650.051,578	17	507.813,211 650.053,072	32.735	17	507.813,211 650.053,072	18	507.804,193 650.055,06	9.235	18	507.804,193 650.055,06	19	507.787,999 650.058,63	16.583
19	507.787,999 650.058,63	20	507.770,752 650.178,604	121.207	20	507.770,752 650.178,604	21	507.754,961 650.288,455	110.98	21	507.754,961 650.288,455	22	507.753,506 650.298,578	10.227
22	507.753,506 650.298,578	23	507.645,65 650.361,002	124.618	23	507.645,65 650.361,002	24	507.537,794 650.423,427	124.619	24	507.537,794 650.423,427	25	507.429,937 650.485,851	124.619
25	507.429,937 650.485,851	26	507.322,081 650.548,276	124.619	26	507.322,081 650.548,276	27	507.214,614 650.561,022	108.22	27	507.214,614 650.561,022	28	507.107,147 650.573,768	108.22
28	507.107,147 650.573,768	29	507.101,247 650.575,361	6.111	29	507.101,247 650.575,361	30	507.102,0 650.571,5	3.934	30	507.102,0 650.571,5	31	507.110,5 650.561,0	13.509
31	507.110,5 650.561,0	32	507.121,0 650.553,5	12.903	32	507.121,0 650.553,5	33	507.125,0 650.539,5	14.56	33	507.125,0 650.539,5	34	507.140,5 650.531,5	17.443
34	507.140,5 650.531,5	35	507.163,0 650.529,0	22.638	35	507.163,0 650.529,0	36	507.167,0 650.525,5	5.315	36	507.167,0 650.525,5	37	507.164,5 650.498,5	27.115
37	507.164,5 650.498,5	38	507.169,0 650.485,5	13.757	38	507.169,0 650.485,5	39	507.187,5 650.463,5	28.745	39	507.187,5 650.463,5	40	507.194,0 650.446,0	18.668
40	507.194,0 650.446,0	41	507.194,0 650.420,5	25.5	41	507.194,0 650.420,5	42	507.190,5 650.406,0	14.916	42	507.190,5 650.406,0	43	507.177,175 650.381,592	27.808
43	507.177,175 650.381,592	44	507.140,0 650.313,5	77.579	44	507.140,0 650.313,5	45	507.119,468 650.236,012	80.162	45	507.119,468 650.236,012	46	507.121,074 650.225,015	11.114
46	507.121,074 650.225,015	47	507.128,636 650.213,263	13.975	47	507.128,636 650.213,263	48	507.138,318 650.198,382	17.753	48	507.138,318 650.198,382	49	507.148,0 650.183,5	17.754
49	507.148,0 650.183,5	50	507.128,5 650.183,5	19.5	50	507.128,5 650.183,5	51	507.109,0 650.177,5	20.402	51	507.109,0 650.177,5	52	507.096,5 650.182,0	13.285
52	507.096,5 650.182,0	53	507.082,721 650.181,498	13.788	53	507.082,721 650.181,498	54	507.071,661 650.154,601	29.082	54	507.071,661 650.154,601	55	507.039,35 650.162,461	33.253
55	507.039,35 650.162,461	56	507.020,524 650.172,846	21.5	56	507.020,524 650.172,846	57	507.016,028 650.188,284	16.079	57	507.016,028 650.188,284	58	507.011,879 650.198,243	10.789
58	507.011,879 650.198,243	59	507.004,578 650.190,103	10.935	59	507.004,578 650.190,103	60	507.002,458 650.184,805	5.706	60	507.002,458 650.184,805	61	507.000,104 650.176,328	8.798
61	507.000,104 650.176,328	62	506.995,312 650.159,45	17.545	62	506.995,312 650.159,45	63	506.991,412 650.151,312	9.024	63	506.991,412 650.151,312	64	506.987,193 650.146,565	6.351
64	506.987,193 650.146,565	65	506.980,261 650.139,332	10.018	65	506.980,261 650.139,332	66	506.970,857 650.131,872	12.004	66	506.970,857 650.131,872	67	506.964,648 650.128,074	7.278
67	506.964,648 650.128,074	68	506.952,475 650.124,591	12.661	68	506.952,475 650.124,591	69	506.948,99 650.122,613	4.007	69	506.948,99 650.122,613	70	506.938,629 650.120,258	10.625
70	506.938,629 650.120,258	71	506.932,789 650.119,599	5.877	71	506.932,789 650.119,599	72	506.922,071 650.118,826	10.746	72	506.922,071 650.118,826	73	506.913,933 650.117,696	8.216
73	506.913,933 650.117,696	74	506.908,658 650.115,36	5.769	74	506.908,658 650.115,36	75	506.903,761 650.113,175	5.362	75	506.903,761 650.113,175	76	506.894,643 650.111,216	9.326
76	506.894,643 650.111,216	77	506.884,17 650.108,277	10.878	77	506.884,17 650.108,277	78	506.873,656 650.113,088	11.562	78	506.873,656 650.113,088	79	506.870,05 650.117,682	5.84
79	506.870,05 650.117,682	80	506.867,21 650.122,66	5.731	80	506.867,21 650.122,66	81	506.865,101 650.124,797	3.002	81	506.865,101 650.124,797	82	506.862,171 650.125,94	3.145
82	506.862,171 650.125,94	83	506.858,935 650.125,894	3.236	83	506.858,935 650.125,894	84	506.848,27 650.121,792	11.427	84	506.848,27 650.121,792	85	506.835,37 650.119,14	13.17
85	506.835,37 650.119,14	86	506.831,385 650.117,195	4.434	86	506.831,385 650.117,195	87	506.826,92 650.113,635	5.711	87	506.826,92 650.113,635	88	506.822,544 650.104,229	10.374
88	506.822,544 650.104,229	89	506.818,557 650.096,285	8.888	89	506.818,557 650.096,285	90	506.810,106 650.059,077	38.156	90	506.810,106 650.059,077	91	506.805,143 650.050,872	9.589
91	506.805,143 650.050,872	92	506.802,872 650.048,378	3.373	92	506.802,872 650.048,378	93	506.800,297 650.046,706	3.07	93	506.800,297 650.046,706	94	506.797,118 650.046,212	3.217
94	506.797,118 650.046,212	95	506.791,654 650.046,758	5.491	95	506.791,654 650.046,758	96	506.785,946 650.048,78	6.056	96	506.785,946 650.048,78	97	506.778,529 650.050,343	7.58
97	506.778,529 650.050,343	98	506.761,473 650.051,441	17.091	98	506.761,473 650.051,441	99	506.754,722 650.051,518	6.751	99	506.754,722 650.051,518	100	506.749,781 650.050,524	5.04
100	506.749,781 650.050,524	101	506.747,158 650.049,251	2.916	101	506.747,158 650.049,251	102	506.744,803 650.047,358	3.022	102	506.744,803 650.047,358	103	506.742,514 650.045,456	2.976
103	506.742,514 650.045,456	104	506.740,576 650.043,481	2.767	104	506.740,576 650.043,481	105	506.739,044 650.041,823	2.257	105	506.739,044 650.041,823	106	506.739,075 650.039,878	1.945
106	506.739,075 650.039,878	107	506.741,504 650.033,612	6.72	107	506.741,504 650.033,612	108	506.743,308 650.029,845	4.177	108	506.743,308 650.029,845	109	506.743,703 650.028,277	1.617
109	506.743,703 650.028,277	110	506.743,672 650.026,579	1.698	110	506.743,672 650.026,579	111	506.742,129 650.022,559	4.306	111	506.742,129 650.022,559	112	506.739,618 650.018,239	4.997

Punct început	X / Y	Punct sfârșit	X / Y	Lungime segment	Punct început	X / Y	Punct sfârșit	X / Y	Lungime segment	Punct început	X / Y	Punct sfârșit	X / Y	Lungime segment
112	506.739,618 650.018,239	113	506.738,863 650.017,133	1.339	113	506.738,863 650.017,133	114	506.737,785 650.016,358	1.328	114	506.737,785 650.016,358	115	506.735,394 650.016,145	2.4
115	506.735,394 650.016,145	116	506.722,736 650.015,892	12.66 1	116	506.722,736 650.015,892	117	506.718,926 650.011,358	5.922	117	506.718,926 650.011,358	118	506.715,514 649.997,548	14.22 5
118	506.715,514 649.997,548	119	506.711,777 649.972,592	25.23 4	119	506.711,777 649.972,592	120	506.711,514 649.947,883	24.71	120	506.711,514 649.947,883	121	506.709,97 649.942,097	5.988
121	506.709,97 649.942,097	122	506.703,441 649.936,869	8.364	122	506.703,441 649.936,869	123	506.698,619 649.934,41	5.413	123	506.698,619 649.934,41	124	506.692,301 649.933,638	6.365
124	506.692,301 649.933,638	125	506.680,262 649.934,273	12.05 6	125	506.680,262 649.934,273	126	506.674,707 649.933,308	5.638	126	506.674,707 649.933,308	127	506.669,694 649.931,987	5.184
127	506.669,694 649.931,987	128	506.663,093 649.929,847	6.939	128	506.663,093 649.929,847	129	506.658,417 649.927,012	5.468	129	506.658,417 649.927,012	130	506.644,625 649.922,159	14.62 1
130	506.644,625 649.922,159	131	506.640,844 649.921,156	3.912	131	506.640,844 649.921,156	132	506.636,316 649.919,386	4.862	132	506.636,316 649.919,386	133	506.621,623 649.915,599	15.17 3
133	506.621,623 649.915,599	134	506.622,91 649.912,269	3.57	134	506.622,91 649.912,269	135	506.623,903 649.909,698	2.756	135	506.623,903 649.909,698	136	506.628,864 649.896,859	13.76 4
136	506.628,864 649.896,859	137	506.636,847 649.884,274	14.90 3	137	506.636,847 649.884,274	138	506.650,28 649.863,099	25.07 6	138	506.650,28 649.863,099	139	506.645,87 649.853,59	10.48 2
139	506.645,87 649.853,59	140	506.641,706 649.849,308	5.973	140	506.641,706 649.849,308	141	506.631,5 649.833,5	18.81 6	141	506.631,5 649.833,5	142	506.619,041 649.805,913	30.27
142	506.619,041 649.805,913	143	506.629,269 649.784,014	24.17	143	506.629,269 649.784,014	144	506.644,791 649.768,124	22.21 3	144	506.644,791 649.768,124	145	506.657,46 649.755,06	18.19 8
145	506.657,46 649.755,06	146	506.673,69 649.738,829	22.95 3	146	506.673,69 649.738,829	147	506.684,577 649.725,171	17.46 6	147	506.684,577 649.725,171	148	506.696,537 649.712,653	17.31 3
148	506.696,537 649.712,653	149	506.702,258 649.706,39	8.483	149	506.702,258 649.706,39	150	506.705,5 649.708,5	3.868	150	506.705,5 649.708,5	151	506.710,0 649.710,5	4.924
151	506.710,0 649.710,5	152	506.715,091 649.707,681	5.819	152	506.715,091 649.707,681	153	506.760,435 649.595,889	120.6 38	153	506.760,435 649.595,889	154	506.777,528 649.557,454	42.06 4
154	506.777,528 649.557,454	155	506.787,777 649.537,476	22.45 4	155	506.787,777 649.537,476	156	506.800,615 649.512,73	27.87 8	156	506.800,615 649.512,73	157	506.844,325 649.520,162	44.33 7
157	506.844,325 649.520,162	158	506.880,708 649.526,348	36.90 5	158	506.880,708 649.526,348	159	506.963,542 649.539,234	83.83	159	506.963,542 649.539,234	160	507.017,888 649.547,689	55.0
160	507.017,888 649.547,689	161	507.046,086 649.552,076	28.53 7	161	507.046,086 649.552,076	162	507.089,581 649.561,131	44.42 8	162	507.089,581 649.561,131	163	507.136,082 649.564,081	46.59 4
163	507.136,082 649.564,081	164	507.147,737 649.566,776	11.96 3	164	507.147,737 649.566,776	165	507.167,059 649.571,063	19.79 2	165	507.167,059 649.571,063	166	507.186,361 649.576,174	19.96 7
166	507.186,361 649.576,174	167	507.206,938 649.574,505	20.64 5	167	507.206,938 649.574,505	168	507.215,06 649.562,739	14.29 7	168	507.215,06 649.562,739	169	507.223,238 649.550,768	14.49 8
169	507.223,238 649.550,768	170	507.230,374 649.537,765	14.83 2	170	507.230,374 649.537,765	171	507.235,864 649.527,531	11.61 4	171	507.235,864 649.527,531	172	507.240,255 649.519,54	9.118
172	507.240,255 649.519,54	173	507.248,447 649.502,046	19.31 7	173	507.248,447 649.502,046	174	507.251,238 649.489,253	13.09 4	174	507.251,238 649.489,253	175	507.254,703 649.473,462	16.16 7
175	507.254,703 649.473,462	176	507.256,734 649.458,106	15.49	176	507.256,734 649.458,106	177	507.257,755 649.449,401	8.765	177	507.257,755 649.449,401	178	507.261,386 649.432,364	17.42
178	507.261,386 649.432,364	179	507.263,851 649.417,149	15.41 3	179	507.263,851 649.417,149	180	507.264,027 649.405,316	11.83 4	180	507.264,027 649.405,316	181	507.266,683 649.394,746	10.89 9
181	507.266,683 649.394,746	182	507.263,305 649.378,625	16.47 1	182	507.263,305 649.378,625	183	507.262,822 649.361,978	16.65 4	183	507.262,822 649.361,978	184	507.263,233 649.351,44	10.54 6
184	507.263,233 649.351,44	185	507.287,395 649.352,205	24.17 4	185	507.287,395 649.352,205	186	507.297,773 649.338,585	17.12 3	186	507.297,773 649.338,585	187	507.305,156 649.328,6	12.41 8
187	507.305,156 649.328,6	188	507.322,422 649.319,196	19.66 1	188	507.322,422 649.319,196	189	507.348,523 649.297,035	34.24	189	507.348,523 649.297,035	190	507.398,71 649.265,115	59.47 8
190	507.398,71 649.265,115	191	507.408,82 649.258,747	11.94 8	191	507.408,82 649.258,747	192	507.429,451 649.249,129	22.76 3	192	507.429,451 649.249,129	193	507.473,5 649.260,0	45.37 1
193	507.473,5 649.260,0	194	507.508,0 649.288,0	44.43 3	194	507.508,0 649.288,0	195	507.549,463 649.319,541	52.09 6	195	507.549,463 649.319,541	196	507.566,5 649.332,5	21.40 5
196	507.566,5 649.332,5	197	507.589,5 649.351,5	29.83 3	197	507.589,5 649.351,5	198	507.625,777 649.372,963	42.15 1	198	507.625,777 649.372,963	199	507.638,754 649.386,862	19.01 5
199	507.638,754 649.386,862	200	507.652,03 649.397,68	17.12 5	200	507.652,03 649.397,68	201	507.668,966 649.408,828	20.27 6	201	507.668,966 649.408,828	202	507.681,878 649.420,694	17.53 6
202	507.681,878 649.420,694	203	507.684,729 649.424,349	4.635	203	507.684,729 649.424,349	204	507.693,976 649.430,389	11.04 5	204	507.693,976 649.430,389	205	507.704,091 649.439,829	13.83 6
205	507.704,091 649.439,829	206	507.719,061 649.451,552	19.01 4	206	507.719,061 649.451,552	207	507.740,516 649.468,098	27.09 4	207	507.740,516 649.468,098	208	507.760,716 649.485,52	26.67 5
208	507.760,716 649.485,52	209	507.765,295 649.488,477	5.451	209	507.765,295 649.488,477	210	507.787,093 649.512,264	32.26 4	210	507.787,093 649.512,264	211	507.802,592 649.526,304	20.91 3

Punct început	X / Y	Punct sfârșit	X / Y	Lungime segment
211	507.802,592 649.526,304	212	507.812,936 649.538,347	15.876
214	507.883,035 649.604,596	1	507.977,976 649.668,596	114.498

Punct început	X / Y	Punct sfârșit	X / Y	Lungime segment
212	507.812,936 649.538,347	213	507.833,311 649.562,225	31.389

Punct început	X / Y	Punct sfârșit	X / Y	Lungime segment
213	507.833,311 649.562,225	214	507.883,035 649.604,596	65.328

** Lungimile segmentelor sunt determinate în planul de proiecție Stereo 70 și sunt rotunjite la 1 milimetru.

*** Distanța dintre puncte este formată din segmente cumulate ce sunt mai mici decât valoarea 1 milimetru.

**DATE DESPRE IMOBILUL NR. 6**

Oficiul de Cadastru și Publicitate Imobiliară SUCEAVA
Biroul de Cadastru și Publicitate Imobiliară Vatra Dornei

A. Partea I. Descrierea imobilului

TEREN Extravilan

Adresa: Jud. Suceava

Nr. Crt	Nr cadastral Nr. topografic	Suprafața* (mp)	Observații / Referințe
A1		5.000	Sector cadastral:1 Teren neimprejmuit;

B. Partea II. Proprietari și acte

Inscrieri privitoare la dreptul de proprietate și alte drepturi reale		Referințe
/		
Act Administrativ nr. 138, din 30/08/1996 emis de CJPSDPAT SUCEAVA;		
B1	Intabulare, drept de PROPRIETATE, dobandit prin Reconstituire, cota actuala 1/1, cota initiala 1/1 1) CANDREA AXENIA DEFUNCT:Da	A1

C. Partea III. SARCINI .

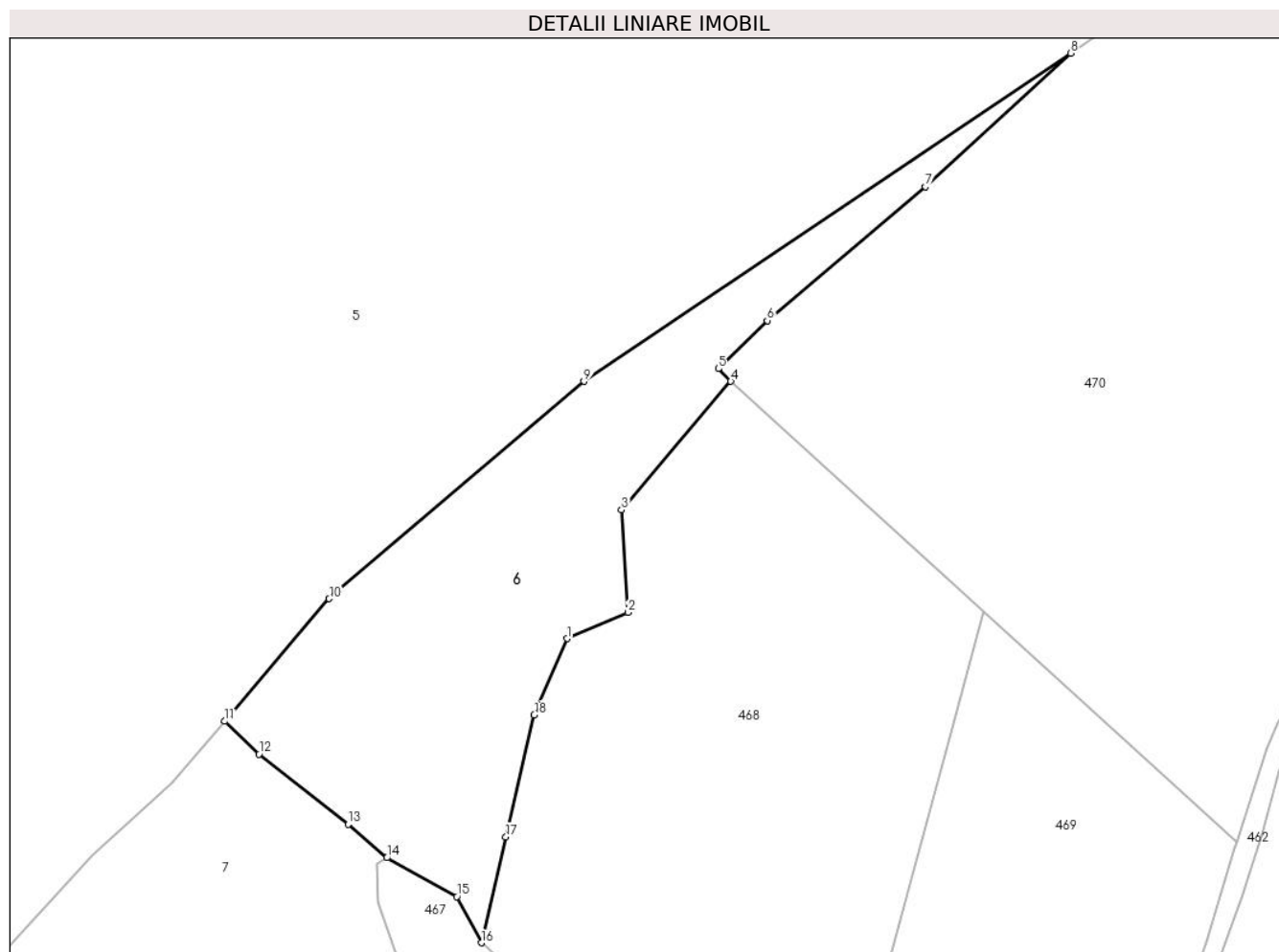
Inscrieri privind dezmembramintele dreptului de proprietate, drepturi reale de garanție și sarcini	Referințe
NU SUNT	

Anexa Nr. 1 La Partea I

Teren

Nr cadastral	Suprafața (mp)*	Observații / Referințe
	5.000	

* Suprafața este determinată în planul de proiecție Stereo 70.



Date referitoare la teren

Crt	Categorie folosință	Intravilan	Suprafața (mp)	Tarla	Parcelă	Nr. topo	Observații / Referințe
1	padure	NU	5.000	-	-	-	

Lungime Segmente

1) Valorile lungimilor segmentelor sunt obținute din proiecție în plan.

Punct început	X / Y	Punct sfârșit	X / Y	Lungime segment (** (m)
1	507.879,706 649.554,471	2	507.891,615 649.559,573	12.956
2	507.891,615 649.559,573	3	507.890,339 649.579,557	20.025
3	507.890,339 649.579,557	4	507.911,67 649.604,618	32.91
4	507.911,67 649.604,618	5	507.909,24 649.607,1	3.474
5	507.909,24 649.607,1	6	507.918,786 649.616,468	13.375

Punct început	X / Y	Punct sfârșit	X / Y	Lungime segment (** (m)
6	507.918,786 649.616,468	7	507.949,61 649.642,573	40.393
7	507.949,61 649.642,573	8	507.977,976 649.668,596	38.494
8	507.977,976 649.668,596	9	507.883,035 649.604,596	114.498
9	507.883,035 649.604,596	10	507.833,311 649.562,225	65.328
10	507.833,311 649.562,225	11	507.812,936 649.538,347	31.389
11	507.812,936 649.538,347	12	507.819,633 649.531,938	9.27
12	507.819,633 649.531,938	13	507.837,01 649.518,226	22.135
13	507.837,01 649.518,226	14	507.844,567 649.511,72	9.972
14	507.844,567 649.511,72	15	507.858,217 649.504,178	15.595
15	507.858,217 649.504,178	16	507.863,009 649.495,151	10.22
16	507.863,009 649.495,151	17	507.867,799 649.515,78	21.178
17	507.867,799 649.515,78	18	507.873,328 649.539,589	24.443
18	507.873,328 649.539,589	1	507.879,706 649.554,471	16.191

** Lungimile segmentelor sunt determinate în planul de proiecție Stereo 70 și sunt rotunjite la 1 milimetru.

*** Distanța dintre puncte este formată din segmente cumulate ce sunt mai mici decât valoarea 1 milimetru.

**DATE DESPRE IMOBILUL NR. 7**

Oficiul de Cadastru și Publicitate Imobiliară SUCEAVA
Biroul de Cadastru și Publicitate Imobiliară Vatra Dornei

A. Partea I. Descrierea imobilului

TEREN Extravilan

Adresa: Jud. Suceava

Nr. Crt	Nr cadastral Nr. topografic	Suprafața* (mp)	Observații / Referințe
A1		Din acte: 8.237.000 Masurata: 4.697	Sector cadastral:1 Teren neimprejmuit; diferenta se regaseste la ID 5 , in S2-ID 4024, ID 4025 si pe UAT Cosna

B. Partea II. Proprietari și acte

Inscrieri privitoare la dreptul de proprietate și alte drepturi reale		Referințe
/		
Act Administrativ nr. 873, din 16/09/2004 emis de CJPSDPAT SUCEAVA;		
B1	Intabulare, drept de PROPRIETATE, dobandit prin Lege, cota actuala 1/1, cota initiala 1/1 1) COMUNA POIANA STAMPEI, CIF:5021250	A1

C. Partea III. SARCINI .

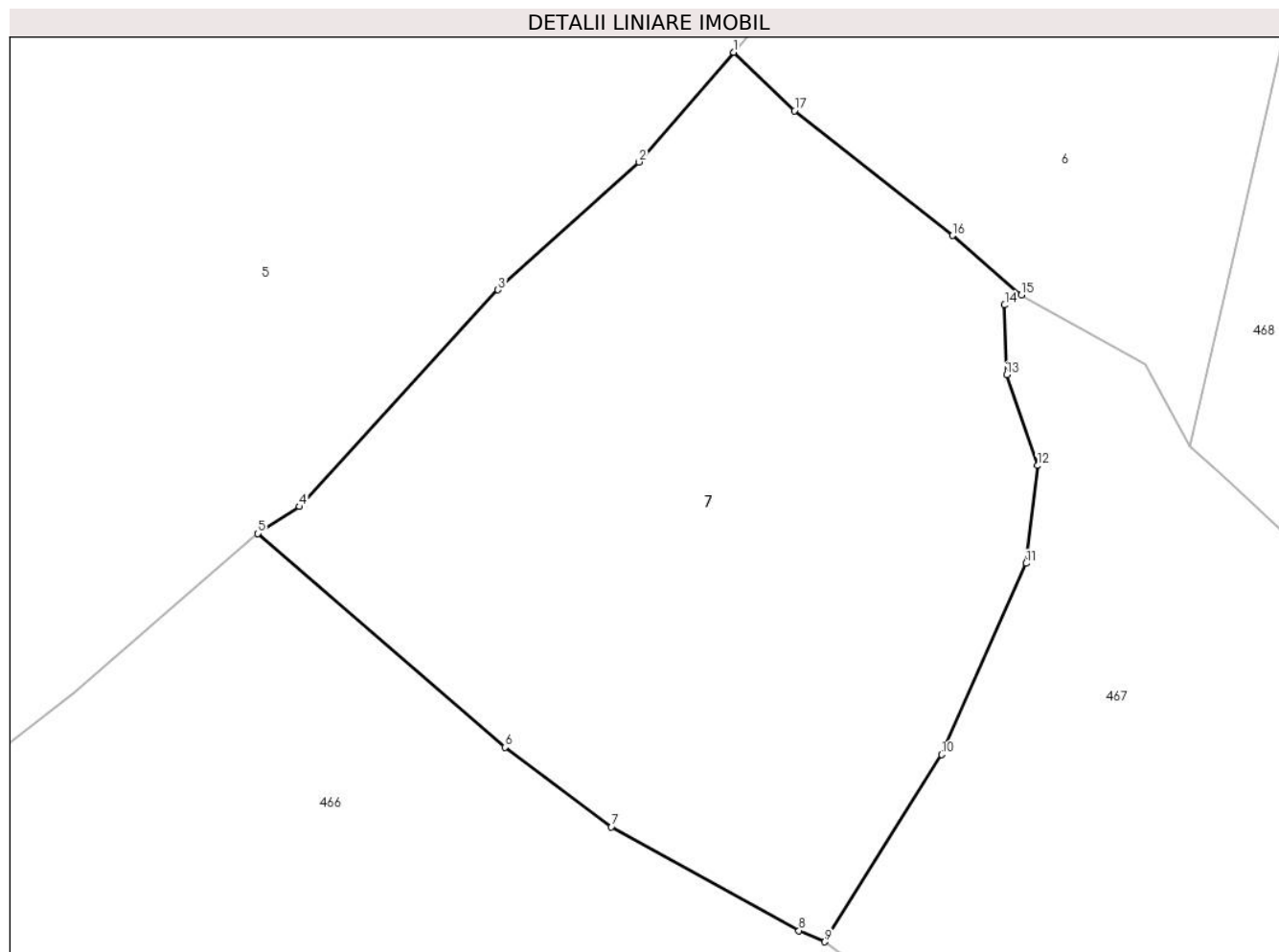
Inscrieri privind dezmembramintele dreptului de proprietate, drepturi reale de garanție și sarcini	Referințe
NU SUNT	

Anexa Nr. 1 La Partea I

Teren

Nr cadastral	Suprafața (mp)*	Observații / Referințe
	Din acte: 8.237.000 Masurata: 4.697	diferenta se regaseste la ID 5 , in S2-ID 4024, ID 4025 si pe UAT Cosna

* Suprafața este determinată în planul de proiecție Stereo 70.



Date referitoare la teren

Crt	Categorie folosință	Intravilan	Suprafața (mp)	Tarla	Parcelă	Nr. topo	Observații / Referințe
1	padure	NU	4.697	-	-	-	

Lungime Segmente

1) Valorile lungimilor segmentelor sunt obținute din proiecție în plan.

Punct început	X / Y	Punct sfârșit	X / Y	Lungime segment (** (m)
1	507.812,936 649.538,347	2	507.802,592 649.526,304	15.876
2	507.802,592 649.526,304	3	507.787,093 649.512,264	20.913
3	507.787,093 649.512,264	4	507.765,295 649.488,477	32.264
4	507.765,295 649.488,477	5	507.760,716 649.485,52	5.451

Punct început	X / Y	Punct sfârșit	X / Y	Lungime segment (** (m)
5	507.760,716 649.485,52	6	507.787,853 649.462,08	35.859
6	507.787,853 649.462,08	7	507.799,528 649.453,33	14.59
7	507.799,528 649.453,33	8	507.820,125 649.441,949	23.532
8	507.820,125 649.441,949	9	507.822,986 649.440,725	3.112
9	507.822,986 649.440,725	10	507.835,817 649.461,27	24.223
10	507.835,817 649.461,27	11	507.845,088 649.482,259	22.945
11	507.845,088 649.482,259	12	507.846,326 649.492,982	10.794
12	507.846,326 649.492,982	13	507.842,937 649.502,956	10.534
13	507.842,937 649.502,956	14	507.842,728 649.510,61	7.657
14	507.842,728 649.510,61	15	507.844,567 649.511,72	2.148
15	507.844,567 649.511,72	16	507.837,01 649.518,226	9.972
16	507.837,01 649.518,226	17	507.819,633 649.531,938	22.135
17	507.819,633 649.531,938	1	507.812,936 649.538,347	9.27

** Lungimile segmentelor sunt determinate în planul de proiecție Stereo 70 și sunt rotunjite la 1 milimetru.

*** Distanța dintre puncte este formată din segmente cumulate ce sunt mai mici decât valoarea 1 milimetru.

**DATE DESPRE IMOBILUL NR. 8**

Oficiul de Cadastru și Publicitate Imobiliară SUCEAVA
Biroul de Cadastru și Publicitate Imobiliară Vatra Dornei

A. Partea I. Descrierea imobilului

TEREN Necunoscut

Nr. topografic:480/182, 539/14

Adresa: Loc. Poiana Stampei, Jud. Suceava

Nr. Crt	Nr cadastral Nr. topografic	Suprafața* (mp)	Observații / Referințe
A1		Din acte: 7.232.802 Masurata: 6.570.553	Sector cadastral:2 Teren neimprejmuit; Dif.de supraf.se regasesete la Id 22, 23, 27, 39, 40 si in S22 la Id 3853, 4028, 4029

B. Partea II. Proprietari și acte

Inscrieri privitoare la dreptul de proprietate și alte drepturi reale		Referințe
/		
Act Administrativ nr. 267, din 16/09/2004 emis de CJPSDPAT SUCEAVA;		
B1	Intabulare, drept de PROPRIETATE, dobandit prin Lege, cota actuala 1/1, cota initiala 1/1 1) COMUNA POIANA STAMPEI, CIF:5021250	A1

C. Partea III. SARCINI .

Inscrieri privind dezmembramintele dreptului de proprietate, drepturi reale de garanție și sarcini	Referințe
NU SUNT	

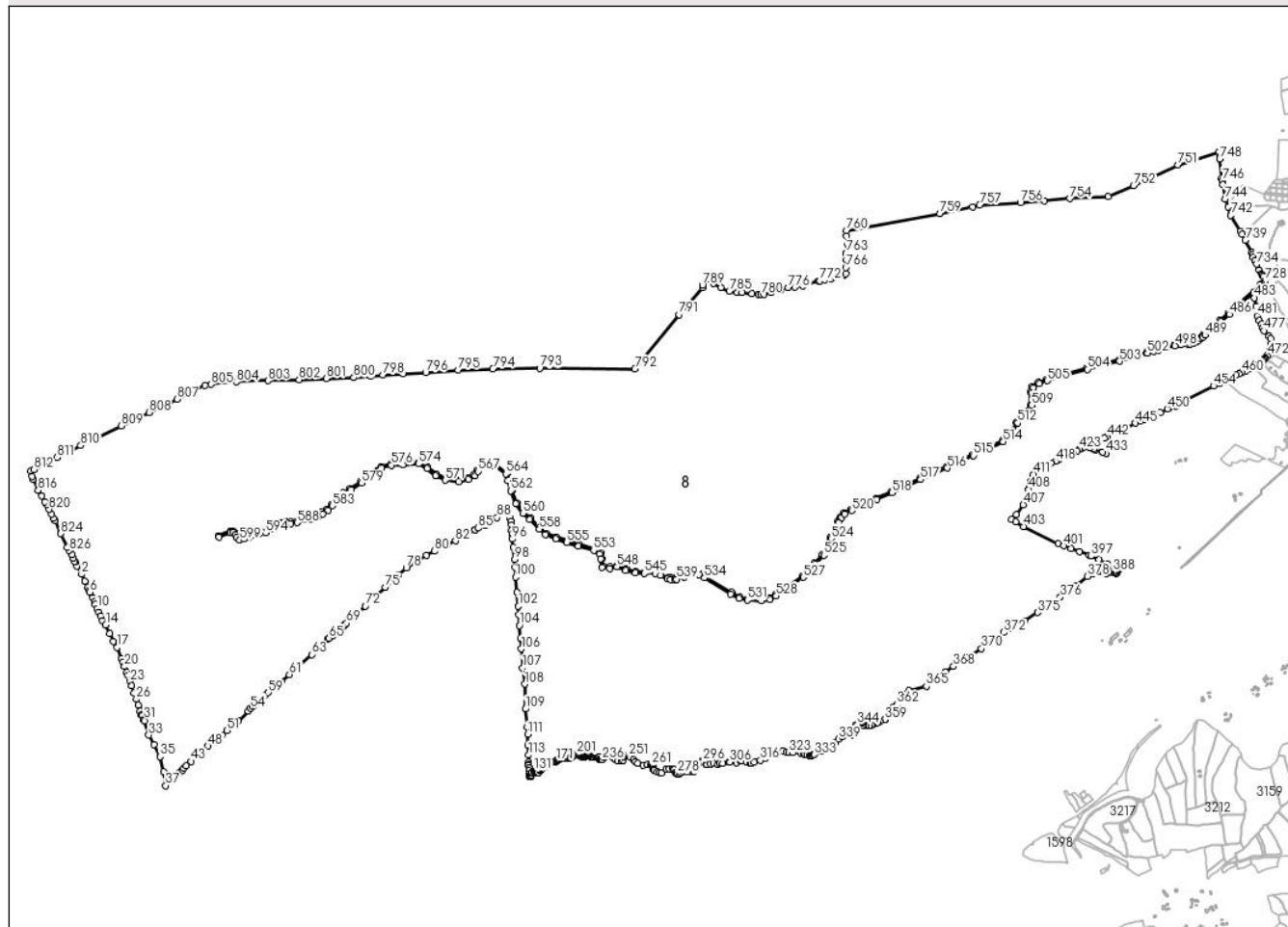
Anexa Nr. 1 La Partea I

Teren

Nr cadastral	Suprafața (mp)*	Observații / Referințe
	Din acte: 7.232.802 Masurata: 6.570.553	Dif.de supraf.se regaseste la Id 22, 23, 27, 39, 40 si in S22 la Id 3853, 4028, 4029

* Suprafața este determinată în planul de proiecție Stereo 70.

DETALII LINIARE IMOBIL



Date referitoare la teren

Crt	Categorie folosință	Intravilan	Suprafața (mp)	Tarla	Parcelă	Nr. topo	Observații / Referințe
1	padure	NU	6.569.530	-	-	-	
2	padure	DA	11	-	-	480/182, 539/14	
3	padure	DA	1.011	-	-	480/182, 539/14	

Lungime Segmente

1) Valorile lungimilor segmentelor sunt obținute din proiecție în plan.

Punct început	X / Y	Punct sfârșit	X / Y	Lungime segment	Punct început	X / Y	Punct sfârșit	X / Y	Lungime segment	Punct început	X / Y	Punct sfârșit	X / Y	Lungime segment
1	508.255,868 649.350,164	2	508.273,828 649.315,792	38.78 1	2	508.273,828 649.315,792	3	508.287,599 649.288,089	30.93 7	3	508.287,599 649.288,089	4	508.299,495 649.262,627	28.10 4
4	508.299,495 649.262,627	5	508.304,918 649.250,822	12.99 1	5	508.304,918 649.250,822	6	508.307,605 649.242,648	8.604	6	508.307,605 649.242,648	7	508.318,392 649.219,201	25.80 9

Punct început	X / Y	Punct sfârșit	X / Y	Lungime segment	Punct început	X / Y	Punct sfârșit	X / Y	Lungime segment	Punct început	X / Y	Punct sfârșit	X / Y	Lungime segment
7	508.318,392 649.219,201	8	508.325,538 649.203,004	17.70 3	8	508.325,538 649.203,004	9	508.329,575 649.193,855	10.0	9	508.329,575 649.193,855	10	508.337,062 649.176,16	19.21 4
10	508.337,062 649.176,16	11	508.343,762 649.160,544	16.99 3	11	508.343,762 649.160,544	12	508.351,956 649.146,893	15.92 1	12	508.351,956 649.146,893	13	508.358,638 649.126,926	21.05 5
13	508.358,638 649.126,926	14	508.371,85 649.108,626	22.57 1	14	508.371,85 649.108,626	15	508.387,665 649.073,98	38.08 5	15	508.387,665 649.073,98	16	508.403,671 649.042,662	35.17 1
16	508.403,671 649.042,662	17	508.417,118 649.017,88	28.19 5	17	508.417,118 649.017,88	18	508.435,621 648.973,309	48.25 9	18	508.435,621 648.973,309	19	508.442,095 648.957,286	17.28 1
19	508.442,095 648.957,286	20	508.448,695 648.939,316	19.14 4	20	508.448,695 648.939,316	21	508.457,578 648.916,877	24.13 3	21	508.457,578 648.916,877	22	508.461,654 648.902,886	14.57 3
22	508.461,654 648.902,886	23	508.471,776 648.877,699	27.14 5	23	508.471,776 648.877,699	24	508.477,887 648.860,04	18.68 6	24	508.477,887 648.860,04	25	508.487,955 648.831,176	30.57
25	508.487,955 648.831,176	26	508.497,48 648.805,909	27.00 3	26	508.497,48 648.805,909	27	508.505,169 648.782,372	24.76 1	27	508.505,169 648.782,372	28	508.512,929 648.757,96	25.61 6
28	508.512,929 648.757,96	29	508.517,469 648.743,183	15.45 9	29	508.517,469 648.743,183	30	508.521,877 648.738,666	6.311	30	508.521,877 648.738,666	31	508.528,135 648.723,717	16.20 6
31	508.528,135 648.723,717	32	508.529,898 648.716,722	7.214	32	508.529,898 648.716,722	33	508.547,372 648.659,452	59.87 6	33	508.547,372 648.659,452	34	508.569,257 648.622,073	43.31 4
34	508.569,257 648.622,073	35	508.593,596 648.571,499	56.12 6	35	508.593,596 648.571,499	36	508.609,253 648.510,609	62.87 1	36	508.609,253 648.510,609	37	508.616,38 648.453,445	57.60 7
37	508.616,38 648.453,445	38	508.656,42 648.493,501	56.63 6	38	508.656,42 648.493,501	39	508.673,887 648.508,01	22.70 7	39	508.673,887 648.508,01	40	508.685,428 648.517,694	15.06 6
40	508.685,428 648.517,694	41	508.690,683 648.524,184	8.351	41	508.690,683 648.524,184	42	508.700,847 648.534,247	14.30 3	42	508.700,847 648.534,247	43	508.719,971 648.552,385	26.35 7
43	508.719,971 648.552,385	44	508.741,013 648.571,105	28.16 4	44	508.741,013 648.571,105	45	508.746,355 648.576,033	7.268	45	508.746,355 648.576,033	46	508.749,507 648.580,551	5.509
46	508.749,507 648.580,551	47	508.757,185 648.587,197	10.15 5	47	508.757,185 648.587,197	48	508.789,698 648.614,921	42.72 8	48	508.789,698 648.614,921	49	508.812,299 648.630,953	27.71
49	508.812,299 648.630,953	50	508.845,361 648.660,467	44.31 9	50	508.845,361 648.660,467	51	508.864,892 648.678,157	26.35 1	51	508.864,892 648.678,157	52	508.913,094 648.716,424	61.54 5
52	508.913,094 648.716,424	53	508.953,052 648.757,687	57.43 9	53	508.953,052 648.757,687	54	508.963,437 648.768,963	15.33	54	508.963,437 648.768,963	55	508.972,751 648.777,338	12.52 6
55	508.972,751 648.777,338	56	508.980,208 648.784,001	10.0	56	508.980,208 648.784,001	57	508.998,18 648.800,058	24.1	57	508.998,18 648.800,058	58	509.021,03 648.821,325	31.21 6
58	509.021,03 648.821,325	59	509.035,013 648.833,131	18.3	59	509.035,013 648.833,131	60	509.088,199 648.877,906	69.52 4	60	509.088,199 648.877,906	61	509.121,182 648.906,789	43.84 2
61	509.121,182 648.906,789	62	509.158,46 648.940,494	50.25 6	62	509.158,46 648.940,494	63	509.211,755 648.988,455	71.69 8	63	509.211,755 648.988,455	64	509.277,723 649.050,918	90.84 8
64	509.277,723 649.050,918	65	509.281,933 649.054,28	5.388	65	509.281,933 649.054,28	66	509.298,779 649.067,836	21.62 3	66	509.298,779 649.067,836	67	509.341,387 649.103,767	55.73 6
67	509.341,387 649.103,767	68	509.346,518 649.108,746	7.15	68	509.346,518 649.108,746	69	509.353,951 649.116,03	10.40 7	69	509.353,951 649.116,03	70	509.372,267 649.133,909	25.59 6
70	509.372,267 649.133,909	71	509.397,343 649.153,552	31.85 4	71	509.397,343 649.153,552	72	509.430,753 649.186,342	46.81 3	72	509.430,753 649.186,342	73	509.466,252 649.219,034	48.25 9
73	509.466,252 649.219,034	74	509.469,065 649.221,754	3.913	74	509.469,065 649.221,754	75	509.512,382 649.263,031	59.83 4	75	509.512,382 649.263,031	76	509.546,423 649.293,645	45.78 2
76	509.546,423 649.293,645	77	509.567,325 649.313,322	28.70 7	77	509.567,325 649.313,322	78	509.598,059 649.341,475	41.67 9	78	509.598,059 649.341,475	79	509.680,393 649.393,862	97.58 7
79	509.680,393 649.393,862	80	509.711,994 649.409,843	35.41 2	80	509.711,994 649.409,843	81	509.761,317 649.435,418	55.55 9	81	509.761,317 649.435,418	82	509.798,108 649.452,312	40.48 4
82	509.798,108 649.452,312	83	509.878,127 649.497,909	92.09 8	83	509.878,127 649.497,909	84	509.879,298 649.497,302	1.319	84	509.879,298 649.497,302	85	509.890,143 649.503,904	12.69 6
85	509.890,143 649.503,904	86	509.919,258 649.515,655	31.39 7	86	509.919,258 649.515,655	87	509.945,503 649.532,743	31.31 8	87	509.945,503 649.532,743	88	509.968,283 649.547,18	26.97
88	509.968,283 649.547,18	89	510.007,454 649.567,617	44.18 2	89	510.007,454 649.567,617	90	510.016,325 649.571,761	9.791	90	510.016,325 649.571,761	91	510.021,693 649.544,364	27.91 8
91	510.021,693 649.544,364	92	510.024,209 649.531,526	13.08 2	92	510.024,209 649.531,526	93	510.027,282 649.516,447	15.38 9	93	510.027,282 649.516,447	94	510.028,058 649.493,94	22.52
94	510.028,058 649.493,94	95	510.028,675 649.481,033	12.92 2	95	510.028,675 649.481,033	96	510.029,319 649.459,243	21.8	96	510.029,319 649.459,243	97	510.034,035 649.426,766	32.81 8
97	510.034,035 649.426,766	98	510.039,317 649.375,718	51.32 1	98	510.039,317 649.375,718	99	510.042,543 649.343,225	32.65 3	99	510.042,543 649.343,225	100	510.043,239 649.304,4	38.83 1
100	510.043,239 649.304,4	101	510.048,837 649.242,028	62.62 3	101	510.048,837 649.242,028	102	510.054,858 649.185,219	57.12 7	102	510.054,858 649.185,219	103	510.057,322 649.151,364	33.94 5
103	510.057,322 649.151,364	104	510.059,261 649.107,194	44.21 3	104	510.059,261 649.107,194	105	510.064,875 649.053,982	53.50 7	105	510.064,875 649.053,982	106	510.067,014 649.011,567	42.46 9

Punct început	X / Y	Punct sfârșit	X / Y	Lungime segment	Punct început	X / Y	Punct sfârșit	X / Y	Lungime segment	Punct început	X / Y	Punct sfârșit	X / Y	Lungime segment
106	510.067,014 649.011,567	107	510.072,221 648.933,011	78.728	107	510.072,221 648.933,011	108	510.081,256 648.867,73	65.903	108	510.081,256 648.867,73	109	510.083,457 648.765,904	101.85
109	510.083,457 648.765,904	110	510.090,432 648.693,516	72.723	110	510.090,432 648.693,516	111	510.092,721 648.662,911	30.69	111	510.092,721 648.662,911	112	510.094,745 648.619,269	43.689
112	510.094,745 648.619,269	113	510.096,414 648.578,173	41.13	113	510.096,414 648.578,173	114	510.096,487 648.550,013	28.16	114	510.096,487 648.550,013	115	510.097,155 648.539,62	10.414
115	510.097,155 648.539,62	116	510.097,395 648.536,603	3.027	116	510.097,395 648.536,603	117	510.097,715 648.527,253	9.355	117	510.097,715 648.527,253	118	510.097,673 648.515,264	11.989
118	510.097,673 648.515,264	119	510.098,946 648.503,212	12.119	119	510.098,946 648.503,212	120	510.099,795 648.491,19	12.052	120	510.099,795 648.491,19	121	510.104,908 648.490,65	5.141
121	510.104,908 648.490,65	122	510.105,66 648.491,228	0.948	122	510.105,66 648.491,228	123	510.107,249 648.494,851	3.956	123	510.107,249 648.494,851	124	510.107,586 648.496,514	1.697
124	510.107,586 648.496,514	125	510.110,67 648.505,284	9.296	125	510.110,67 648.505,284	126	510.111,248 648.506,393	1.251	126	510.111,248 648.506,393	127	510.111,754 648.506,706	0.595
127	510.111,754 648.506,706	128	510.119,537 648.512,224	9.541	128	510.119,537 648.512,224	129	510.120,37 648.512,714	0.966	129	510.120,37 648.512,714	130	510.121,114 648.512,935	0.776
130	510.121,114 648.512,935	131	510.121,886 648.512,908	0.772	131	510.121,886 648.512,908	132	510.126,462 648.512,713	4.58	132	510.126,462 648.512,713	133	510.129,714 648.512,738	3.252
133	510.129,714 648.512,738	134	510.130,602 648.512,165	1.057	134	510.130,602 648.512,165	135	510.131,174 648.511,307	1.031	135	510.131,174 648.511,307	136	510.133,338 648.506,101	5.638
136	510.133,338 648.506,101	137	510.134,206 648.505,595	1.005	137	510.134,206 648.505,595	138	510.134,929 648.505,692	0.729	138	510.134,929 648.505,692	139	510.135,724 648.506,053	0.873
139	510.135,724 648.506,053	140	510.142,397 648.513,422	9.941	140	510.142,397 648.513,422	141	510.146,444 648.517,423	5.691	141	510.146,444 648.517,423	142	510.148,985 648.520,105	3.695
142	510.148,985 648.520,105	143	510.149,973 648.521,987	2.126	143	510.149,973 648.521,987	144	510.151,668 648.524,246	2.824	144	510.151,668 648.524,246	145	510.153,079 648.525,799	2.098
145	510.153,079 648.525,799	146	510.154,632 648.527,635	2.405	146	510.154,632 648.527,635	147	510.156,985 648.529,282	2.872	147	510.156,985 648.529,282	148	510.159,95 648.530,647	3.264
148	510.159,95 648.530,647	149	510.162,021 648.531,164	2.135	149	510.162,021 648.531,164	150	510.164,374 648.531,823	2.444	150	510.164,374 648.531,823	151	510.167,15 648.532,764	2.931
151	510.167,15 648.532,764	152	510.169,315 648.534,035	2.511	152	510.169,315 648.534,035	153	510.171,292 648.535,541	2.485	153	510.171,292 648.535,541	154	510.172,609 648.536,529	1.646
154	510.172,609 648.536,529	155	510.174,257 648.537,706	2.025	155	510.174,257 648.537,706	156	510.175,762 648.539,212	2.129	156	510.175,762 648.539,212	157	510.177,315 648.541,188	2.513
157	510.177,315 648.541,188	158	510.178,445 648.542,506	1.736	158	510.178,445 648.542,506	159	510.179,904 648.543,776	1.934	159	510.179,904 648.543,776	160	510.182,116 648.546,365	3.405
160	510.182,116 648.546,365	161	510.183,104 648.547,024	1.188	161	510.183,104 648.547,024	162	510.184,751 648.547,541	1.726	162	510.184,751 648.547,541	163	510.186,116 648.547,777	1.385
163	510.186,116 648.547,777	164	510.194,351 648.549,047	8.332	164	510.194,351 648.549,047	165	510.196,281 648.549,377	1.958	165	510.196,281 648.549,377	166	510.199,01 648.549,847	2.769
166	510.199,01 648.549,847	167	510.203,622 648.550,553	4.666	167	510.203,622 648.550,553	168	510.207,011 648.551,118	3.436	168	510.207,011 648.551,118	169	510.207,905 648.551,635	1.033
169	510.207,905 648.551,635	170	510.209,364 648.552,953	1.966	170	510.209,364 648.552,953	171	510.211,246 648.555,071	2.833	171	510.211,246 648.555,071	172	510.212,517 648.556,483	1.9
172	510.212,517 648.556,483	173	510.213,646 648.557,047	1.262	173	510.213,646 648.557,047	174	510.215,858 648.558,177	2.484	174	510.215,858 648.558,177	175	510.219,858 648.560,295	4.526
175	510.219,858 648.560,295	176	510.221,976 648.561,706	2.545	176	510.221,976 648.561,706	177	510.226,588 648.564,248	5.266	177	510.226,588 648.564,248	178	510.228,047 648.565,189	1.736
178	510.228,047 648.565,189	179	510.230,258 648.566,318	2.483	179	510.230,258 648.566,318	180	510.231,576 648.566,93	1.453	180	510.231,576 648.566,93	181	510.233,647 648.567,26	2.097
181	510.233,647 648.567,26	182	510.238,846 648.567,74	5.221	182	510.238,846 648.567,74	183	510.241,105 648.568,161	2.298	183	510.241,105 648.568,161	184	510.242,792 648.568,191	1.687
184	510.242,792 648.568,191	185	510.244,267 648.568,011	1.486	185	510.244,267 648.568,011	186	510.245,265 648.567,184	1.296	186	510.245,265 648.567,184	187	510.246,585 648.565,379	2.236
187	510.246,585 648.565,379	188	510.248,349 648.563,345	2.692	188	510.248,349 648.563,345	189	510.249,567 648.563,082	1.246	189	510.249,567 648.563,082	190	510.251,586 648.563,493	2.06
190	510.251,586 648.563,493	191	510.256,525 648.564,757	5.098	191	510.256,525 648.564,757	192	510.261,452 648.566,154	5.121	192	510.261,452 648.566,154	193	510.265,202 648.566,963	3.836
193	510.265,202 648.566,963	194	510.268,731 648.568,507	3.852	194	510.268,731 648.568,507	195	510.272,04 648.570,198	3.716	195	510.272,04 648.570,198	196	510.276,599 648.572,772	5.235
196	510.276,599 648.572,772	197	510.280,57 648.575,198	4.653	197	510.280,57 648.575,198	198	510.284,688 648.577,699	4.818	198	510.284,688 648.577,699	199	510.287,989 648.579,18	3.618
199	510.287,989 648.579,18	200	510.291,232 648.580,566	3.527	200	510.291,232 648.580,566	201	510.294,909 648.582,23	4.036	201	510.294,909 648.582,23	202	510.297,629 648.582,919	2.806
202	510.297,629 648.582,919	203	510.301,663 648.580,078	4.934	203	510.301,663 648.580,078	204	510.305,337 648.576,976	4.808	204	510.305,337 648.576,976	205	510.310,012 648.573,827	5.637

Punct început	X / Y	Punct sfârșit	X / Y	Lungime segment	Punct început	X / Y	Punct sfârșit	X / Y	Lungime segment	Punct început	X / Y	Punct sfârșit	X / Y	Lungime segment
205	510.310,012 648.573,827	206	510.313,726 648.570,943	4.702	206	510.313,726 648.570,943	207	510.315,872 648.569,964	2.359	207	510.315,872 648.569,964	208	510.319,483 648.570,062	3.612
208	510.319,483 648.570,062	209	510.321,307 648.570,298	1.839	209	510.321,307 648.570,298	210	510.323,719 648.571,18	2.568	210	510.323,719 648.571,18	211	510.325,895 648.572,298	2.446
211	510.325,895 648.572,298	212	510.326,954 648.573,592	1.672	212	510.326,954 648.573,592	213	510.328,013 648.575,18	1.909	213	510.328,013 648.575,18	214	510.328,601 648.576,886	1.804
214	510.328,601 648.576,886	215	510.329,954 648.581,592	4.897	215	510.329,954 648.581,592	216	510.332,177 648.583,097	2.685	216	510.332,177 648.583,097	217	510.336,683 648.582,061	4.624
217	510.336,683 648.582,061	218	510.338,563 648.581,598	1.936	218	510.338,563 648.581,598	219	510.339,546 648.580,576	1.418	219	510.339,546 648.580,576	220	510.341,743 648.578,842	2.799
220	510.341,743 648.578,842	221	510.343,921 648.576,682	3.067	221	510.343,921 648.576,682	222	510.347,084 648.573,64	4.388	222	510.347,084 648.573,64	223	510.351,944 648.570,97	5.545
223	510.351,944 648.570,97	224	510.356,848 648.569,128	5.239	224	510.356,848 648.569,128	225	510.359,637 648.568,667	2.827	225	510.359,637 648.568,667	226	510.361,519 648.569,232	1.965
226	510.361,519 648.569,232	227	510.368,206 648.571,814	7.168	227	510.368,206 648.571,814	228	510.373,772 648.572,258	5.584	228	510.373,772 648.572,258	229	510.376,875 648.572,224	3.103
229	510.376,875 648.572,224	230	510.382,779 648.571,356	5.967	230	510.382,779 648.571,356	231	510.384,257 648.568,649	3.084	231	510.384,257 648.568,649	232	510.385,967 648.562,724	6.167
232	510.385,967 648.562,724	233	510.388,564 648.559,456	4.174	233	510.388,564 648.559,456	234	510.390,799 648.557,926	2.709	234	510.390,799 648.557,926	235	510.394,359 648.557,878	3.56
235	510.394,359 648.557,878	236	510.396,468 648.559,293	2.54	236	510.396,468 648.559,293	237	510.404,074 648.568,298	11.787	237	510.404,074 648.568,298	238	510.408,763 648.571,168	5.498
238	510.408,763 648.571,168	239	510.412,369 648.573,357	4.218	239	510.412,369 648.573,357	240	510.418,369 648.575,062	6.238	240	510.418,369 648.575,062	241	510.426,023 648.576,622	7.811
241	510.426,023 648.576,622	242	510.429,246 648.576,381	3.232	242	510.429,246 648.576,381	243	510.431,641 648.574,935	2.798	243	510.431,641 648.574,935	244	510.442,679 648.566,771	13.729
244	510.442,679 648.566,771	245	510.450,116 648.561,09	9.359	245	510.450,116 648.561,09	246	510.460,168 648.555,002	11.752	246	510.460,168 648.555,002	247	510.475,897 648.553,331	15.818
247	510.475,897 648.553,331	248	510.482,142 648.557,575	7.551	248	510.482,142 648.557,575	249	510.485,589 648.571,516	14.361	249	510.485,589 648.571,516	250	510.496,086 648.574,861	11.017
250	510.496,086 648.574,861	251	510.505,648 648.574,296	9.579	251	510.505,648 648.574,296	252	510.507,267 648.573,43	1.836	252	510.507,267 648.573,43	253	510.510,806 648.569,891	5.005
253	510.510,806 648.569,891	254	510.523,418 648.558,804	16.792	254	510.523,418 648.558,804	255	510.532,454 648.551,947	11.343	255	510.532,454 648.551,947	256	510.542,866 648.544,888	12.579
256	510.542,866 648.544,888	257	510.564,135 648.536,969	22.695	257	510.564,135 648.536,969	258	510.580,343 648.540,348	16.556	258	510.580,343 648.540,348	259	510.595,594 648.538,789	15.33
259	510.595,594 648.538,789	260	510.596,829 648.538,578	1.253	260	510.596,829 648.538,578	261	510.598,335 648.537,675	1.756	261	510.598,335 648.537,675	262	510.602,533 648.534,341	5.361
262	510.602,533 648.534,341	263	510.605,403 648.531,235	4.229	263	510.605,403 648.531,235	264	510.607,18 648.521,646	9.752	264	510.607,18 648.521,646	265	510.607,18 648.519,47	2.176
265	510.607,18 648.519,47	266	510.608,298 648.517,764	2.04	266	510.608,298 648.517,764	267	510.620,592 648.508,881	15.167	267	510.620,592 648.508,881	268	510.632,004 648.505,94	11.785
268	510.632,004 648.505,94	269	510.637,946 648.505,764	5.945	269	510.637,946 648.505,764	270	510.656,901 648.521,928	24.911	270	510.656,901 648.521,928	271	510.670,254 648.521,928	13.353
271	510.670,254 648.521,928	272	510.685,413 648.520,747	15.205	272	510.685,413 648.520,747	273	510.687,413 648.520,159	2.085	273	510.687,413 648.520,159	274	510.689,06 648.518,629	2.248
274	510.689,06 648.518,629	275	510.695,59 648.508,217	12.29	275	510.695,59 648.508,217	276	510.697,237 648.504,805	3.789	276	510.697,237 648.504,805	277	510.701,002 648.503,158	4.109
277	510.701,002 648.503,158	278	510.704,708 648.502,629	3.744	278	510.704,708 648.502,629	279	510.712,12 648.502,511	7.413	279	510.712,12 648.502,511	280	510.717,267 648.506,776	6.684
280	510.717,267 648.506,776	281	510.725,562 648.511,6	9.596	281	510.725,562 648.511,6	282	510.739,703 648.512,894	14.2	282	510.739,703 648.512,894	283	510.753,865 648.511,679	14.214
283	510.753,865 648.511,679	284	510.769,366 648.510,574	15.54	284	510.769,366 648.510,574	285	510.771,512 648.512,833	3.116	285	510.771,512 648.512,833	286	510.776,534 648.520,332	9.025
286	510.776,534 648.520,332	287	510.778,652 648.524,756	4.905	287	510.778,652 648.524,756	288	510.779,291 648.531,871	7.144	288	510.779,291 648.531,871	289	510.779,931 648.536,464	4.637
289	510.779,931 648.536,464	290	510.782,567 648.539,099	3.727	290	510.782,567 648.539,099	291	510.786,181 648.542,262	4.803	291	510.786,181 648.542,262	292	510.788,967 648.544,746	3.733
292	510.788,967 648.544,746	293	510.805,007 648.553,212	18.137	293	510.805,007 648.553,212	294	510.806,526 648.553,841	1.644	294	510.806,526 648.553,841	295	510.807,553 648.553,686	1.039
295	510.807,553 648.553,686	296	510.808,87 648.552,617	1.696	296	510.808,87 648.552,617	297	510.821,206 648.539,923	17.701	297	510.821,206 648.539,923	298	510.822,523 648.538,831	1.711
298	510.822,523 648.538,831	299	510.823,992 648.538,831	1.469	299	510.823,992 648.538,831	300	510.839,014 648.542,41	15.442	300	510.839,014 648.542,41	301	510.852,26 648.544,157	13.361
301	510.852,26 648.544,157	302	510.868,569 648.539,55	16.947	302	510.868,569 648.539,55	303	510.874,706 648.543,616	7.362	303	510.874,706 648.543,616	304	510.889,444 648.544,757	14.782

Punct început	X / Y	Punct sfârșit	X / Y	Lungime segment	Punct început	X / Y	Punct sfârșit	X / Y	Lungime segment	Punct început	X / Y	Punct sfârșit	X / Y	Lungime segment
304	510.889,444 648.544,757	305	510.913,666 648.549,272	24.639	305	510.913,666 648.549,272	306	510.916,75 648.549,248	3.084	306	510.916,75 648.549,248	307	510.945,277 648.545,992	28.712
307	510.945,277 648.545,992	308	510.961,932 648.554,244	18.587	308	510.961,932 648.554,244	309	510.963,197 648.554,756	1.365	309	510.963,197 648.554,756	310	510.964,373 648.555,076	1.219
310	510.964,373 648.555,076	311	510.984,161 648.552,079	20.014	311	510.984,161 648.552,079	312	510.999,8 648.545,881	16.822	312	510.999,8 648.545,881	313	511.002,089 648.545,158	2.4
313	511.002,089 648.545,158	314	511.004,573 648.545,211	2.485	314	511.004,573 648.545,211	315	511.017,911 648.548,265	13.683	315	511.017,911 648.548,265	316	511.042,376 648.556,657	25.864
316	511.042,376 648.556,657	317	511.064,699 648.565,934	24.174	317	511.064,699 648.565,934	318	511.078,167 648.574,103	15.752	318	511.078,167 648.574,103	319	511.098,185 648.587,222	23.934
319	511.098,185 648.587,222	320	511.108,868 648.589,52	10.927	320	511.108,868 648.589,52	321	511.134,233 648.595,421	26.042	321	511.134,233 648.595,421	322	511.147,878 648.590,124	14.637
322	511.147,878 648.590,124	323	511.157,025 648.587,807	9.436	323	511.157,025 648.587,807	324	511.175,892 648.587,708	18.867	324	511.175,892 648.587,708	325	511.208,525 648.587,174	32.637
325	511.208,525 648.587,174	326	511.217,274 648.585,193	8.97	326	511.217,274 648.585,193	327	511.223,481 648.582,086	6.941	327	511.223,481 648.582,086	328	511.231,864 648.579,438	8.791
328	511.231,864 648.579,438	329	511.241,363 648.575,976	10.11	329	511.241,363 648.575,976	330	511.247,005 648.575,961	5.642	330	511.247,005 648.575,961	331	511.251,673 648.577,147	4.816
331	511.251,673 648.577,147	332	511.258,026 648.578,794	6.563	332	511.258,026 648.578,794	333	511.262,232 648.580,541	4.554	333	511.262,232 648.580,541	334	511.292,29 648.593,705	32.814
334	511.292,29 648.593,705	335	511.302,243 648.599,161	11.35	335	511.302,243 648.599,161	336	511.331,281 648.614,597	32.886	336	511.331,281 648.614,597	337	511.338,849 648.621,157	10.015
337	511.338,849 648.621,157	338	511.345,438 648.627,981	9.486	338	511.345,438 648.627,981	339	511.360,189 648.644,401	22.073	339	511.360,189 648.644,401	340	511.375,022 648.652,081	16.703
340	511.375,022 648.652,081	341	511.419,596 648.661,289	45.515	341	511.419,596 648.661,289	342	511.421,789 648.663,048	2.811	342	511.421,789 648.663,048	343	511.430,767 648.700,379	38.395
343	511.430,767 648.700,379	344	511.437,675 648.703,495	7.578	344	511.437,675 648.703,495	345	511.443,795 648.706,627	6.875	345	511.443,795 648.706,627	346	511.446,386 648.708,239	3.052
346	511.446,386 648.708,239	347	511.448,268 648.708,886	1.99	347	511.448,268 648.708,886	348	511.449,784 648.709,185	1.545	348	511.449,784 648.709,185	349	511.452,156 648.709,072	2.375
349	511.452,156 648.709,072	350	511.453,85 648.707,867	2.079	350	511.453,85 648.707,867	351	511.460,1 648.700,988	9.294	351	511.460,1 648.700,988	352	511.463,526 648.698,352	4.323
352	511.463,526 648.698,352	353	511.471,357 648.697,961	7.841	353	511.471,357 648.697,961	354	511.483,924 648.698,04	12.567	354	511.483,924 648.698,04	355	511.493,477 648.699,817	9.717
355	511.493,477 648.699,817	356	511.502,771 648.701,817	9.507	356	511.502,771 648.701,817	357	511.518,748 648.708,946	17.495	357	511.518,748 648.708,946	358	511.528,375 648.714,779	11.256
358	511.528,375 648.714,779	359	511.548,77 648.722,562	21.83	359	511.548,77 648.722,562	360	511.552,111 648.725,904	4.726	360	511.552,111 648.725,904	361	511.581,455 648.771,999	54.643
361	511.581,455 648.771,999	362	511.598,314 648.785,172	21.395	362	511.598,314 648.785,172	363	511.637,632 648.826,9	57.334	363	511.637,632 648.826,9	364	511.647,696 648.841,637	17.846
364	511.647,696 648.841,637	365	511.718,996 648.859,248	73.443	365	511.718,996 648.859,248	366	511.747,35 648.881,473	36.026	366	511.747,35 648.881,473	367	511.797,052 648.917,087	61.144
367	511.797,052 648.917,087	368	511.829,703 648.940,106	39.949	368	511.829,703 648.940,106	369	511.885,589 648.974,665	65.708	369	511.885,589 648.974,665	370	511.943,896 649.012,65	69.589
370	511.943,896 649.012,65	371	511.976,058 649.034,57	38.921	371	511.976,058 649.034,57	372	512.035,374 649.078,718	73.942	372	512.035,374 649.078,718	373	512.057,343 649.094,794	27.223
373	512.057,343 649.094,794	374	512.119,855 649.126,883	70.267	374	512.119,855 649.126,883	375	512.171,63 649.160,059	61.492	375	512.171,63 649.160,059	376	512.265,586 649.222,128	112.607
376	512.265,586 649.222,128	377	512.324,364 649.267,645	74.341	377	512.324,364 649.267,645	378	512.375,077 649.307,004	64.195	378	512.375,077 649.307,004	379	512.398,019 649.319,695	26.218
379	512.398,019 649.319,695	380	512.414,452 649.326,366	17.735	380	512.414,452 649.326,366	381	512.426,675 649.326,275	12.223	381	512.426,675 649.326,275	382	512.439,587 649.328,357	13.079
382	512.439,587 649.328,357	383	512.443,524 649.325,712	4.743	383	512.443,524 649.325,712	384	512.452,787 649.319,048	11.411	384	512.452,787 649.319,048	385	512.459,652 649.320,647	7.049
385	512.459,652 649.320,647	386	512.465,516 649.325,379	7.535	386	512.465,516 649.325,379	387	512.471,315 649.326,779	5.966	387	512.471,315 649.326,779	388	512.478,712 649.325,646	7.483
388	512.478,712 649.325,646	389	512.483,91 649.322,913	5.873	389	512.483,91 649.322,913	390	512.489,175 649.320,981	5.608	390	512.489,175 649.320,981	391	512.494,907 649.319,914	5.83
391	512.494,907 649.319,914	392	512.497,106 649.323,513	4.218	392	512.497,106 649.323,513	393	512.500,172 649.330,444	7.579	393	512.500,172 649.330,444	394	512.503,696 649.337,392	7.791
394	512.503,696 649.337,392	395	512.459,735 649.355,457	47.528	395	512.459,735 649.355,457	396	512.423,417 649.375,958	41.705	396	512.423,417 649.375,958	397	512.389,875 649.389,874	36.314
397	512.389,875 649.389,874	398	512.382,086 649.392,877	8.348	398	512.382,086 649.392,877	399	512.342,981 649.407,495	41.748	399	512.342,981 649.407,495	400	512.308,977 649.420,142	36.28
400	512.308,977 649.420,142	401	512.280,21 649.432,085	31.148	401	512.280,21 649.432,085	402	512.256,23 649.441,398	25.725	402	512.256,23 649.441,398	403	512.114,723 649.510,645	157.542

Punct început	X / Y	Punct sfârșit	X / Y	Lungime segment	Punct început	X / Y	Punct sfârșit	X / Y	Lungime segment	Punct început	X / Y	Punct sfârșit	X / Y	Lungime segment
403	512.114,723 649.510,645	404	512.083,023 649.529,738	37.006	404	512.083,023 649.529,738	405	512.067,354 649.539,175	18.291	405	512.067,354 649.539,175	406	512.085,918 649.559,688	27.666
406	512.085,918 649.559,688	407	512.113,908 649.599,892	48.988	407	512.113,908 649.599,892	408	512.136,854 649.661,622	65.857	408	512.136,854 649.661,622	409	512.138,156 649.673,568	12.017
409	512.138,156 649.673,568	410	512.146,368 649.695,009	22.96	410	512.146,368 649.695,009	411	512.156,66 649.723,478	30.272	411	512.156,66 649.723,478	412	512.163,44 649.736,836	14.98
412	512.163,44 649.736,836	413	512.167,34 649.744,519	8.616	413	512.167,34 649.744,519	414	512.191,757 649.755,784	26.89	414	512.191,757 649.755,784	415	512.199,239 649.758,779	8.059
415	512.199,239 649.758,779	416	512.213,057 649.764,871	15.101	416	512.213,057 649.764,871	417	512.226,264 649.770,263	14.265	417	512.226,264 649.770,263	418	512.245,875 649.777,432	20.88
418	512.245,875 649.777,432	419	512.257,105 649.782,131	12.173	419	512.257,105 649.782,131	420	512.308,168 649.808,556	57.495	420	512.308,168 649.808,556	421	512.316,868 649.813,131	9.83
421	512.316,868 649.813,131	422	512.332,561 649.820,305	17.255	422	512.332,561 649.820,305	423	512.343,913 649.825,873	12.644	423	512.343,913 649.825,873	424	512.351,242 649.829,433	8.148
424	512.351,242 649.829,433	425	512.361,159 649.834,216	11.01	425	512.361,159 649.834,216	426	512.370,026 649.838,46	9.83	426	512.370,026 649.838,46	427	512.379,844 649.843,186	10.896
427	512.379,844 649.843,186	428	512.385,953 649.833,042	11.841	428	512.385,953 649.833,042	429	512.389,08 649.830,832	3.829	429	512.389,08 649.830,832	430	512.400,336 649.826,857	11.937
430	512.400,336 649.826,857	431	512.406,889 649.824,678	6.906	431	512.406,889 649.824,678	432	512.436,85 649.814,333	31.697	432	512.436,85 649.814,333	433	512.451,864 649.809,089	15.903
433	512.451,864 649.809,089	434	512.451,857 649.809,102	0.015	434	512.451,857 649.809,102	435	512.436,853 649.814,342	15.893	435	512.436,853 649.814,342	436	512.406,892 649.824,687	31.697
436	512.406,892 649.824,687	437	512.400,339 649.826,866	6.906	437	512.400,339 649.826,866	438	512.389,085 649.830,841	11.935	438	512.389,085 649.830,841	439	512.385,96 649.833,049	3.826
439	512.385,96 649.833,049	440	512.379,853 649.843,19	11.838	440	512.379,853 649.843,19	441	512.444,279 649.870,926	70.143	441	512.444,279 649.870,926	442	512.455,428 649.876,284	12.37
442	512.455,428 649.876,284	443	512.502,778 649.899,036	52.533	443	512.502,778 649.899,036	444	512.530,697 649.911,799	30.698	444	512.530,697 649.911,799	445	512.572,193 649.932,205	46.242
445	512.572,193 649.932,205	446	512.590,794 649.939,812	20.096	446	512.590,794 649.939,812	447	512.606,782 649.946,35	17.273	447	512.606,782 649.946,35	448	512.645,798 649.962,627	42.275
448	512.645,798 649.962,627	449	512.673,849 649.975,196	30.738	449	512.673,849 649.975,196	450	512.701,816 649.990,901	32.075	450	512.701,816 649.990,901	451	512.708,356 649.994,318	7.379
451	512.708,356 649.994,318	452	512.736,239 650.003,693	29.417	452	512.736,239 650.003,693	453	512.781,685 650.028,901	51.969	453	512.781,685 650.028,901	454	512.890,581 650.084,11	122.092
454	512.890,581 650.084,11	455	512.914,557 650.094,876	26.282	455	512.914,557 650.094,876	456	512.932,054 650.102,591	19.122	456	512.932,054 650.102,591	457	512.962,485 650.118,172	34.188
457	512.962,485 650.118,172	458	512.981,459 650.129,217	21.955	458	512.981,459 650.129,217	459	512.994,514 650.134,622	14.13	459	512.994,514 650.134,622	460	513.007,111 650.140,241	13.793
460	513.007,111 650.140,241	461	513.020,688 650.147,066	15.196	461	513.020,688 650.147,066	462	513.038,276 650.155,895	19.68	462	513.038,276 650.155,895	463	513.053,691 650.163,046	16.993
463	513.053,691 650.163,046	464	513.062,981 650.172,066	12.949	464	513.062,981 650.172,066	465	513.069,411 650.176,726	7.941	465	513.069,411 650.176,726	466	513.077,02 650.179,879	8.236
466	513.077,02 650.179,879	467	513.088,395 650.182,772	11.737	467	513.088,395 650.182,772	468	513.089,172 650.186,764	4.067	468	513.089,172 650.186,764	469	513.095,364 650.191,227	7.633
469	513.095,364 650.191,227	470	513.099,763 650.194,794	5.663	470	513.099,763 650.194,794	471	513.102,08 650.198,521	4.389	471	513.102,08 650.198,521	472	513.108,689 650.208,621	12.07
472	513.108,689 650.208,621	473	513.121,654 650.233,426	27.989	473	513.121,654 650.233,426	474	513.123,353 650.254,187	20.83	474	513.123,353 650.254,187	475	513.122,318 650.277,792	23.628
475	513.122,318 650.277,792	476	513.115,894 650.288,281	12.3	476	513.115,894 650.288,281	477	513.096,58 650.309,611	28.775	477	513.096,58 650.309,611	478	513.090,897 650.321,18	12.889
478	513.090,897 650.321,18	479	513.087,383 650.336,516	15.733	479	513.087,383 650.336,516	480	513.077,031 650.351,35	18.089	480	513.077,031 650.351,35	481	513.067,849 650.370,219	20.984
481	513.067,849 650.370,219	482	513.062,679 650.408,112	38.244	482	513.062,679 650.408,112	483	513.056,857 650.443,997	36.354	483	513.056,857 650.443,997	484	513.055,035 650.464,936	21.018
484	513.055,035 650.464,936	485	512.999,027 650.413,789	75.848	485	512.999,027 650.413,789	486	512.954,295 650.376,664	58.131	486	512.954,295 650.376,664	487	512.919,797 650.347,924	44.901
487	512.919,797 650.347,924	488	512.890,344 650.321,903	39.301	488	512.890,344 650.321,903	489	512.855,433 650.291,553	46.259	489	512.855,433 650.291,553	490	512.846,787 650.283,452	11.848
490	512.846,787 650.283,452	491	512.838,611 650.276,233	10.907	491	512.838,611 650.276,233	492	512.826,691 650.267,021	15.065	492	512.826,691 650.267,021	493	512.818,914 650.262,854	8.823
493	512.818,914 650.262,854	494	512.809,197 650.259,087	10.422	494	512.809,197 650.259,087	495	512.794,735 650.256,027	14.782	495	512.794,735 650.256,027	496	512.784,604 650.255,026	10.18
496	512.784,604 650.255,026	497	512.757,354 650.252,31	27.385	497	512.757,354 650.252,31	498	512.733,197 650.248,293	24.489	498	512.733,197 650.248,293	499	512.698,672 650.239,526	35.621
499	512.698,672 650.239,526	500	512.666,623 650.230,605	33.267	500	512.666,623 650.230,605	501	512.646,463 650.225,54	20.787	501	512.646,463 650.225,54	502	512.620,575 650.218,159	26.92

Punct început	X / Y	Punct sfârșit	X / Y	Lungime segment	Punct început	X / Y	Punct sfârșit	X / Y	Lungime segment	Punct început	X / Y	Punct sfârșit	X / Y	Lungime segment
502	512.620,575 650.218,159	503	512.506,491 650.184,854	118.846	503	512.506,491 650.184,854	504	512.375,07 650.152,048	135.454	504	512.375,07 650.152,048	505	512.211,973 650.106,055	169.458
505	512.211,973 650.106,055	506	512.179,294 650.093,738	34.923	506	512.179,294 650.093,738	507	512.154,563 650.077,503	29.584	507	512.154,563 650.077,503	508	512.149,941 650.057,891	20.149
508	512.149,941 650.057,891	509	512.148,732 650.004,697	53.208	509	512.148,732 650.004,697	510	512.138,545 649.975,497	30.926	510	512.138,545 649.975,497	511	512.104,154 649.951,585	41.887
511	512.104,154 649.951,585	512	512.091,51 649.933,603	21.982	512	512.091,51 649.933,603	513	512.063,054 649.882,812	58.219	513	512.063,054 649.882,812	514	512.032,778 649.856,41	40.171
514	512.032,778 649.856,41	515	511.910,332 649.800,11	134.769	515	511.910,332 649.800,11	516	511.804,769 649.749,313	117.149	516	511.804,769 649.749,313	517	511.695,574 649.702,343	118.869
517	511.695,574 649.702,343	518	511.578,156 649.649,124	128.916	518	511.578,156 649.649,124	519	511.516,844 649.621,379	67.297	519	511.516,844 649.621,379	520	511.414,498 649.575,989	111.96
520	511.414,498 649.575,989	521	511.386,191 649.562,043	31.556	521	511.386,191 649.562,043	522	511.372,259 649.546,998	20.505	522	511.372,259 649.546,998	523	511.360,794 649.527,312	22.781
523	511.360,794 649.527,312	524	511.330,882 649.462,064	71.778	524	511.330,882 649.462,064	525	511.300,417 649.393,465	75.06	525	511.300,417 649.393,465	526	511.266,58 649.356,878	49.835
526	511.266,58 649.356,878	527	511.216,506 649.303,22	73.393	527	511.216,506 649.303,22	528	511.106,907 649.227,189	133.389	528	511.106,907 649.227,189	529	511.080,47 649.213,766	29.649
529	511.080,47 649.213,766	530	511.047,09 649.207,961	33.881	530	511.047,09 649.207,961	531	510.988,875 649.210,05	58.252	531	510.988,875 649.210,05	532	510.955,681 649.217,321	33.981
532	510.955,681 649.217,321	533	510.921,601 649.236,185	38.952	533	510.921,601 649.236,185	534	510.813,495 649.300,822	125.956	534	510.813,495 649.300,822	535	510.791,191 649.313,482	25.647
535	510.791,191 649.313,482	536	510.777,487 649.318,135	14.472	536	510.777,487 649.318,135	537	510.754,373 649.313,793	23.518	537	510.754,373 649.313,793	538	510.732,097 649.304,531	24.125
538	510.732,097 649.304,531	539	510.699,778 649.295,459	33.568	539	510.699,778 649.295,459	540	510.691,5 649.294,457	8.338	540	510.691,5 649.294,457	541	510.675,715 649.294,715	15.787
541	510.675,715 649.294,715	542	510.662,613 649.297,117	13.32	542	510.662,613 649.297,117	543	510.633,701 649.310,582	31.894	543	510.633,701 649.310,582	544	510.613,316 649.319,523	22.26
544	510.613,316 649.319,523	545	510.568,504 649.319,207	44.813	545	510.568,504 649.319,207	546	510.532,476 649.321,514	36.102	546	510.532,476 649.321,514	547	510.493,267 649.332,543	40.731
547	510.493,267 649.332,543	548	510.457,101 649.346,164	38.646	548	510.457,101 649.346,164	549	510.427,426 649.340,064	30.295	549	510.427,426 649.340,064	550	510.394,932 649.343,196	32.645
550	510.394,932 649.343,196	551	510.390,236 649.377,941	35.061	551	510.390,236 649.377,941	552	510.386,625 649.398,732	21.102	552	510.386,625 649.398,732	553	510.362,3 649.413,533	28.474
553	510.362,3 649.413,533	554	510.298,891 649.431,153	65.812	554	510.298,891 649.431,153	555	510.252,894 649.446,522	48.497	555	510.252,894 649.446,522	556	510.208,137 649.461,554	47.214
556	510.208,137 649.461,554	557	510.165,598 649.477,834	45.548	557	510.165,598 649.477,834	558	510.139,92 649.500,428	34.203	558	510.139,92 649.500,428	559	510.101,199 649.539,348	54.901
559	510.101,199 649.539,348	560	510.072,73 649.564,349	37.888	560	510.072,73 649.564,349	561	510.044,502 649.602,858	47.747	561	510.044,502 649.602,858	562	510.024,001 649.656,464	57.392
562	510.024,001 649.656,464	563	510.011,938 649.698,577	43.807	563	510.011,938 649.698,577	564	510.003,957 649.725,214	27.807	564	510.003,957 649.725,214	565	509.955,229 649.758,737	59.146
565	509.955,229 649.758,737	566	509.918,694 649.762,004	36.681	566	509.918,694 649.762,004	567	509.890,998 649.735,853	38.091	567	509.890,998 649.735,853	568	509.878,101 649.718,578	21.558
568	509.878,101 649.718,578	569	509.851,742 649.703,166	30.534	569	509.851,742 649.703,166	570	509.811,513 649.694,328	41.188	570	509.811,513 649.694,328	571	509.756,898 649.699,92	54.901
571	509.756,898 649.699,92	572	509.717,467 649.718,963	43.789	572	509.717,467 649.718,963	573	509.682,534 649.746,876	44.715	573	509.682,534 649.746,876	574	509.647,285 649.766,443	40.316
574	509.647,285 649.766,443	575	509.584,227 649.763,496	63.127	575	509.584,227 649.763,496	576	509.537,043 649.760,973	47.251	576	509.537,043 649.760,973	577	509.496,193 649.750,519	42.166
577	509.496,193 649.750,519	578	509.440,383 649.716,438	65.393	578	509.440,383 649.716,438	579	509.414,803 649.687,828	38.378	579	509.414,803 649.687,828	580	509.372,92 649.661,581	49.428
580	509.372,92 649.661,581	581	509.344,618 649.644,078	33.277	581	509.344,618 649.644,078	582	509.326,564 649.631,31	22.113	582	509.326,564 649.631,31	583	509.296,765 649.595,745	46.399
583	509.296,765 649.595,745	584	509.278,391 649.577,202	26.105	584	509.278,391 649.577,202	585	509.256,49 649.563,091	26.053	585	509.256,49 649.563,091	586	509.238,034 649.551,273	21.915
586	509.238,034 649.551,273	587	509.204,056 649.539,323	36.018	587	509.204,056 649.539,323	588	509.152,387 649.526,42	53.256	588	509.152,387 649.526,42	589	509.125,417 649.522,795	27.213
589	509.125,417 649.522,795	590	509.105,585 649.524,727	19.926	590	509.105,585 649.524,727	591	509.089,764 649.520,644	16.339	591	509.089,764 649.520,644	592	509.074,855 649.516,757	15.407
592	509.074,855 649.516,757	593	509.050,735 649.501,947	28.304	593	509.050,735 649.501,947	594	509.024,305 649.484,716	31.551	594	509.024,305 649.484,716	595	508.997,955 649.479,08	26.946
595	508.997,955 649.479,08	596	508.978,414 649.476,275	19.741	596	508.978,414 649.476,275	597	508.957,775 649.468,354	22.107	597	508.957,775 649.468,354	598	508.935,121 649.461,021	23.811
598	508.935,121 649.461,021	599	508.918,845 649.454,19	17.651	599	508.918,845 649.454,19	600	508.905,989 649.466,023	17.473	600	508.905,989 649.466,023	601	508.900,686 649.478,345	13.415

Punct început	X / Y	Punct sfârșit	X / Y	Lungime segment	Punct început	X / Y	Punct sfârșit	X / Y	Lungime segment	Punct început	X / Y	Punct sfârșit	X / Y	Lungime segment
601	508.900,686 649.478,345	602	508.889,618 649.486,572	13.79 1	602	508.889,618 649.486,572	603	508.881,278 649.485,584	8.398	603	508.881,278 649.485,584	604	508.834,728 649.467,06	50.1
604	508.834,728 649.467,06	605	508.832,506 649.472,677	6.041	605	508.832,506 649.472,677	606	508.879,78 649.491,488	50.87 9	606	508.879,78 649.491,488	607	508.891,294 649.492,852	11.59 5
607	508.891,294 649.492,852	608	508.905,592 649.482,225	17.81 5	608	508.905,592 649.482,225	609	508.911,027 649.469,595	13.75	609	508.911,027 649.469,595	610	508.920,083 649.461,26	12.30 8
610	508.920,083 649.461,26	611	508.933,019 649.466,689	14.02 9	611	508.933,019 649.466,689	612	508.955,761 649.474,05	23.90 4	612	508.955,761 649.474,05	613	508.976,884 649.482,157	22.62 5
613	508.976,884 649.482,157	614	508.996,893 649.485,03	20.21 4	614	508.996,893 649.485,03	615	509.021,945 649.490,388	25.61 9	615	509.021,945 649.490,388	616	509.047,505 649.507,051	30.51 2
616	509.047,505 649.507,051	617	509.072,461 649.522,375	29.28 5	617	509.072,461 649.522,375	618	509.088,248 649.526,49	16.31 4	618	509.088,248 649.526,49	619	509.105,109 649.530,841	17.41 3
619	509.105,109 649.530,841	620	509.125,305 649.528,875	20.29 1	620	509.125,305 649.528,875	621	509.151,249 649.532,362	26.17 7	621	509.151,249 649.532,362	622	509.202,318 649.545,115	52.63 7
622	509.202,318 649.545,115	623	509.235,368 649.556,739	35.03 5	623	509.235,368 649.556,739	624	509.253,226 649.568,173	21.20 5	624	509.253,226 649.568,173	625	509.274,565 649.581,922	25.38 5
625	509.274,565 649.581,922	626	509.292,297 649.599,817	25.19 2	626	509.292,297 649.599,817	627	509.322,438 649.635,79	46.93 1	627	509.322,438 649.635,79	628	509.341,282 649.649,116	23.08
628	509.341,282 649.649,116	629	509.369,728 649.666,709	33.44 7	629	509.369,728 649.666,709	630	509.410,871 649.692,492	48.55 4	630	509.410,871 649.692,492	631	509.436,475 649.721,128	38.41 3
631	509.436,475 649.721,128	632	509.493,819 649.756,145	67.19	632	509.493,819 649.756,145	633	509.536,125 649.766,973	43.67	633	509.536,125 649.766,973	634	509.583,925 649.769,528	47.86 8
634	509.583,925 649.769,528	635	509.648,717 649.772,557	64.86 3	635	509.648,717 649.772,557	636	509.685,908 649.751,91	42.53 8	636	509.685,908 649.751,91	637	509.720,707 649.724,107	44.54 2
637	509.720,707 649.724,107	638	509.758,57 649.705,82	42.04 8	638	509.758,57 649.705,82	639	509.811,163 649.700,436	52.86 8	639	509.811,163 649.700,436	640	509.849,516 649.708,86	39.26 7
640	509.849,516 649.708,86	641	509.873,995 649.723,174	28.35 7	641	509.873,995 649.723,174	642	509.886,472 649.739,885	20.85 5	642	509.886,472 649.739,885	643	509.916,524 649.768,262	41.33 3
643	509.916,524 649.768,262	644	509.957,347 649.764,611	40.98 6	644	509.957,347 649.764,611	645	510.009,133 649.728,984	62.85 8	645	510.009,133 649.728,984	646	510.017,734 649.700,275	29.97
646	510.017,734 649.700,275	647	510.029,735 649.658,378	43.58 2	647	510.029,735 649.658,378	648	510.049,854 649.605,774	56.32	648	510.049,854 649.605,774	649	510.077,212 649.568,451	46.27 6
649	510.077,212 649.568,451	650	510.105,337 649.543,752	37.43 1	650	510.105,337 649.543,752	651	510.144,06 649.504,83	54.90 3	651	510.144,06 649.504,83	652	510.168,772 649.483,086	32.91 6
652	510.168,772 649.483,086	653	510.210,179 649.467,24	44.33 5	653	510.210,179 649.467,24	654	510.254,812 649.452,25	47.08 3	654	510.254,812 649.452,25	655	510.300,659 649.436,931	48.33 9
655	510.300,659 649.436,931	656	510.364,701 649.419,075	66.48 5	656	510.364,701 649.419,075	657	510.392,107 649.402,468	32.04 5	657	510.392,107 649.402,468	658	510.396,206 649.378,863	23.95 8
658	510.396,206 649.378,863	659	510.400,276 649.348,748	30.38 9	659	510.400,276 649.348,748	660	510.427,1 649.346,164	26.94 8	660	510.427,1 649.346,164	661	510.457,595 649.352,432	31.13 3
661	510.457,595 649.352,432	662	510.495,153 649.338,287	40.13 3	662	510.495,153 649.338,287	663	510.533,486 649.327,428	39.84 1	663	510.533,486 649.327,428	664	510.568,675 649.325,205	35.25 9
664	510.568,675 649.325,205	665	510.614,562 649.325,571	45.88 8	665	510.614,562 649.325,571	666	510.636,189 649.316,086	23.61 6	666	510.636,189 649.316,086	667	510.664,463 649.302,919	31.19
667	510.664,463 649.302,919	668	510.676,313 649.300,747	12.04 7	668	510.676,313 649.300,747	669	510.691,186 649.300,503	14.87 5	669	510.691,186 649.300,503	670	510.698,592 649.301,399	7.46
670	510.698,592 649.301,399	671	510.730,115 649.310,247	32.74 1	671	510.730,115 649.310,247	672	510.752,637 649.319,613	24.39 2	672	510.752,637 649.319,613	673	510.777,929 649.324,363	25.73 4
673	510.777,929 649.324,363	674	510.793,675 649.319,018	16.62 8	674	510.793,675 649.319,018	675	510.816,501 649.306,015	26.27	675	510.816,501 649.306,015	676	510.924,507 649.241,434	125.8 41
676	510.924,507 649.241,434	677	510.957,835 649.223,032	38.07 1	677	510.957,835 649.223,032	678	510.989,636 649.216,066	32.55 5	678	510.989,636 649.216,066	679	511.046,677 649.214,02	57.07 8
679	511.046,677 649.214,02	680	511.078,543 649.219,562	32.34 4	680	511.078,543 649.219,562	681	511.103,804 649.232,387	28.33	681	511.103,804 649.232,387	682	511.212,532 649.307,814	132.3 29
682	511.212,532 649.307,814	683	511.262,155 649.360,988	72.73 2	683	511.262,155 649.360,988	684	511.295,405 649.396,764	48.84 1	684	511.295,405 649.396,764	685	511.325,378 649.464,55	74.11 7
685	511.325,378 649.464,55	686	511.355,466 649.530,072	72.1	686	511.355,466 649.530,072	687	511.367,376 649.550,617	23.74 8	687	511.367,376 649.550,617	688	511.382,607 649.566,855	22.26 3
688	511.382,607 649.566,855	689	511.411,932 649.581,459	32.76	689	511.411,932 649.581,459	690	511.514,374 649.626,891	112.0 64	690	511.514,374 649.626,891	691	511.575,664 649.654,626	67.27 3
691	511.575,664 649.654,626	692	511.693,135 649.707,868	128.9 73	692	511.693,135 649.707,868	693	511.802,274 649.754,791	118.7 99	693	511.802,274 649.754,791	694	511.907,761 649.805,575	117.0 75
694	511.907,761 649.805,575	695	512.029,464 649.861,534	133.9 52	695	512.029,464 649.861,534	696	512.058,296 649.886,677	38.25 5	696	512.058,296 649.886,677	697	512.086,396 649.936,833	57.49 1
697	512.086,396 649.936,833	698	512.099,926 649.955,842	23.33 2	698	512.099,926 649.955,842	699	512.133,496 649.979,339	40.97 6	699	512.133,496 649.979,339	700	512.142,829 650.005,771	28.03 1

Punct început	X / Y	Punct sfârșit	X / Y	Lungime segment	Punct început	X / Y	Punct sfârșit	X / Y	Lungime segment	Punct început	X / Y	Punct sfârșit	X / Y	Lungime segment
700	512.142,829 650.005,771	701	512.143,917 650.058,719	52.959	701	512.143,917 650.058,719	702	512.149,663 650.080,967	22.978	702	512.149,663 650.080,967	703	512.176,539 650.099,068	32.403
703	512.176,539 650.099,068	704	512.210,096 650.111,754	35.875	704	512.210,096 650.111,754	705	512.373,529 650.157,846	169.808	705	512.373,529 650.157,846	706	512.504,927 650.190,647	135.433
706	512.504,927 650.190,647	707	512.619,524 650.224,066	119.377	707	512.619,524 650.224,066	708	512.646,65 650.231,557	28.141	708	512.646,65 650.231,557	709	512.665,044 650.236,393	19.019
709	512.665,044 650.236,393	710	512.697,13 650.245,324	33.306	710	512.697,13 650.245,324	711	512.731,966 650.254,165	35.94	711	512.731,966 650.254,165	712	512.756,559 650.258,257	24.931
712	512.756,559 650.258,257	713	512.783,968 650.261,032	27.549	713	512.783,968 650.261,032	714	512.793,927 650.261,973	10.003	714	512.793,927 650.261,973	715	512.807,566 650.264,861	13.941
715	512.807,566 650.264,861	716	512.816,378 650.268,292	9.456	716	512.816,378 650.268,292	717	512.823,377 650.272,023	7.931	717	512.823,377 650.272,023	718	512.834,778 650.280,849	14.418
718	512.834,778 650.280,849	719	512.842,768 650.287,961	10.697	719	512.842,768 650.287,961	720	512.851,469 650.296,111	11.922	720	512.851,469 650.296,111	721	512.886,363 650.326,446	46.236
721	512.886,363 650.326,446	722	512.915,825 650.352,475	39.313	722	512.915,825 650.352,475	723	512.950,392 650.381,273	44.991	723	512.950,392 650.381,273	724	512.995,1 650.418,377	58.099
724	512.995,1 650.418,377	725	513.079,978 650.495,896	114.95	725	513.079,978 650.495,896	726	513.080,566 650.496,347	0.741	726	513.080,566 650.496,347	727	513.085,599 650.500,424	6.477
727	513.085,599 650.500,424	728	513.101,184 650.513,27	20.197	728	513.101,184 650.513,27	729	513.092,648 650.529,643	18.465	729	513.092,648 650.529,643	730	513.089,801 650.535,304	6.337
730	513.089,801 650.535,304	731	513.087,587 650.539,708	4.929	731	513.087,587 650.539,708	732	513.085,255 650.543,402	4.369	732	513.085,255 650.543,402	733	513.077,39 650.556,39	15.184
733	513.077,39 650.556,39	734	513.065,321 650.581,189	27.58	734	513.065,321 650.581,189	735	513.058,633 650.593,914	14.375	735	513.058,633 650.593,914	736	513.052,087 650.609,082	16.52
736	513.052,087 650.609,082	737	513.049,947 650.618,205	9.371	737	513.049,947 650.618,205	738	513.045,823 650.629,118	11.666	738	513.045,823 650.629,118	739	513.019,628 650.679,759	57.015
739	513.019,628 650.679,759	740	513.006,266 650.703,047	26.849	740	513.006,266 650.703,047	741	512.998,398 650.716,76	15.81	741	512.998,398 650.716,76	742	512.961,16 650.780,042	73.425
742	512.961,16 650.780,042	743	512.949,017 650.814,62	36.648	743	512.949,017 650.814,62	744	512.937,354 650.847,83	35.198	744	512.937,354 650.847,83	745	512.927,748 650.905,23	58.198
745	512.927,748 650.905,23	746	512.925,025 650.921,505	16.501	746	512.925,025 650.921,505	747	512.923,381 650.931,862	10.487	747	512.923,381 650.931,862	748	512.915,347 651.010,327	78.875
748	512.915,347 651.010,327	749	512.915,732 651.018,927	8.609	749	512.915,732 651.018,927	750	512.912,642 651.039,256	20.562	750	512.912,642 651.039,256	751	512.745,348 650.985,29	175.783
751	512.745,348 650.985,29	752	512.563,652 650.901,02	200.287	752	512.563,652 650.901,02	753	512.460,441 650.857,031	112.194	753	512.460,441 650.857,031	754	512.304,633 650.848,332	156.051
754	512.304,633 650.848,332	755	512.201,24 650.838,406	103.868	755	512.201,24 650.838,406	756	512.103,023 650.832,001	98.426	756	512.103,023 650.832,001	757	511.935,7 650.822,921	167.569
757	511.935,7 650.822,921	758	511.906,793 650.814,228	30.186	758	511.906,793 650.814,228	759	511.773,246 650.817,278	136.239	759	511.773,246 650.817,278	760	511.393,747 650.717,853	385.797
760	511.393,747 650.717,853	761	511.394,059 650.696,38	21.475	761	511.394,059 650.696,38	762	511.395,77 650.664,968	31.459	762	511.395,77 650.664,968	763	511.392,429 650.626,784	38.33
763	511.392,429 650.626,784	764	511.392,256 650.624,812	1.98	764	511.392,256 650.624,812	765	511.393,98 650.598,368	26.5	765	511.393,98 650.598,368	766	511.390,685 650.567,172	31.37
766	511.390,685 650.567,172	767	511.390,682 650.541,725	25.447	767	511.390,682 650.541,725	768	511.383,279 650.536,955	8.807	768	511.383,279 650.536,955	769	511.348,496 650.527,134	36.143
769	511.348,496 650.527,134	770	511.331,613 650.522,367	17.543	770	511.331,613 650.522,367	771	511.303,782 650.517,041	28.336	771	511.303,782 650.517,041	772	511.284,524 650.512,847	19.709
772	511.284,524 650.512,847	773	511.280,288 650.511,656	4.4	773	511.280,288 650.511,656	774	511.214,302 650.493,101	68.545	774	511.214,302 650.493,101	775	511.183,465 650.488,098	31.24
775	511.183,465 650.488,098	776	511.155,227 650.485,329	28.373	776	511.155,227 650.485,329	777	511.125,685 650.477,197	30.641	777	511.125,685 650.477,197	778	511.086,021 650.465,571	41.333
778	511.086,021 650.465,571	779	511.056,633 650.458,4	30.25	779	511.056,633 650.458,4	780	511.044,307 650.457,528	12.357	780	511.044,307 650.457,528	781	511.034,713 650.458,541	9.647
781	511.034,713 650.458,541	782	511.006,963 650.461,47	27.904	782	511.006,963 650.461,47	783	510.968,26 650.466,159	38.986	783	510.968,26 650.466,159	784	510.946,781 650.466,362	21.48
784	510.946,781 650.466,362	785	510.915,233 650.471,482	31.961	785	510.915,233 650.471,482	786	510.880,57 650.486,283	37.691	786	510.880,57 650.486,283	787	510.850,096 650.503,457	34.98
787	510.850,096 650.503,457	788	510.829,643 650.522,582	28.002	788	510.829,643 650.522,582	789	510.805,386 650.495,594	36.287	789	510.805,386 650.495,594	790	510.805,605 650.486,187	9.41
790	510.805,605 650.486,187	791	510.711,19 650.375,115	145.778	791	510.711,19 650.375,115	792	510.529,5 650.153,246	286.77	792	510.529,5 650.153,246	793	510.142,631 650.155,827	386.878
793	510.142,631 650.155,827	794	509.950,732 650.153,637	191.911	794	509.950,732 650.153,637	795	509.809,423 650.148,919	141.388	795	509.809,423 650.148,919	796	509.676,729 650.139,503	133.028
796	509.676,729 650.139,503	797	509.583,376 650.134,47	93.489	797	509.583,376 650.134,47	798	509.502,672 650.129,737	80.843	798	509.502,672 650.129,737	799	509.452,91 650.124,984	49.988

Punct început	X / Y	Punct sfârșit	X / Y	Lungime segment	Punct început	X / Y	Punct sfârșit	X / Y	Lungime segment	Punct început	X / Y	Punct sfârșit	X / Y	Lungime segment
799	509.452,91 650.124,984	800	509.383,675 650.118,479	69.54	800	509.383,675 650.118,479	801	509.272,316 650.114,402	111.4 34	801	509.272,316 650.114,402	802	509.160,958 650.110,325	111.4 33
802	509.160,958 650.110,325	803	509.033,434 650.105,465	127.6 17	803	509.033,434 650.105,465	804	508.905,91 650.100,605	127.6 17	804	508.905,91 650.100,605	805	508.800,628 650.090,587	105.7 58
805	508.800,628 650.090,587	806	508.775,896 650.085,832	25.18 5	806	508.775,896 650.085,832	807	508.662,085 650.031,014	126.3 25	807	508.662,085 650.031,014	808	508.548,275 649.976,197	126.3 23
808	508.548,275 649.976,197	809	508.434,465 649.921,379	126.3 24	809	508.434,465 649.921,379	810	508.270,214 649.840,606	183.0 37	810	508.270,214 649.840,606	811	508.174,25 649.792,115	107.5 2
811	508.174,25 649.792,115	812	508.078,286 649.743,625	107.5 19	812	508.078,286 649.743,625	813	508.066,542 649.736,861	13.55 3	813	508.066,542 649.736,861	814	508.071,418 649.716,375	21.05 8
814	508.071,418 649.716,375	815	508.077,5 649.702,679	14.98 6	815	508.077,5 649.702,679	816	508.096,196 649.658,398	48.06 6	816	508.096,196 649.658,398	817	508.111,803 649.635,596	27.63 2
817	508.111,803 649.635,596	818	508.124,536 649.610,708	27.95 6	818	508.124,536 649.610,708	819	508.130,09 649.601,739	10.54 9	819	508.130,09 649.601,739	820	508.141,45 649.580,789	23.83 2
820	508.141,45 649.580,789	821	508.149,956 649.560,782	21.74	821	508.149,956 649.560,782	822	508.158,512 649.545,519	17.49 8	822	508.158,512 649.545,519	823	508.164,877 649.534,12	13.05 6
823	508.164,877 649.534,12	824	508.189,088 649.481,458	57.96 1	824	508.189,088 649.481,458	825	508.214,546 649.426,104	60.92 8	825	508.214,546 649.426,104	826	508.222,727 649.412,459	15.91
826	508.222,727 649.412,459	827	508.235,231 649.396,983	19.89 6	827	508.235,231 649.396,983	828	508.239,072 649.381,501	15.95 1	828	508.239,072 649.381,501	829	508.245,713 649.368,419	14.67 1
829	508.245,713 649.368,419	830	508.246,188 649.367,483	1.05	830	508.246,188 649.367,483	1	508.255,868 649.350,164	19.84 1					

** Lungimile segmentelor sunt determinate în planul de proiecție Stereo 70 și sunt rotunjite la 1 milimetru.

*** Distanța dintre puncte este formată din segmente cumulate ce sunt mai mici decât valoarea 1 milimetru.

**DATE DESPRE IMOBILUL NR. 9**

Oficiul de Cadastru și Publicitate Imobiliară SUCEAVA
 Biroul de Cadastru și Publicitate Imobiliară Vatra Dornei

A. Partea I. Descrierea imobilului

TEREN Extravilan

Nr. topografic:480/398

Adresa: Jud. Suceava

Nr. Crt	Nr cadastral Nr. topografic	Suprafața* (mp)	Observații / Referințe
A1		10.000	Sector cadastral:2 Teren neimprejmuit;

B. Partea II. Proprietari și acte

Inscrieri privitoare la dreptul de proprietate și alte drepturi reale		Referințe
/		
Act Administrativ nr. 736, din 20/03/1998 emis de CJPSDPAT SUCEAVA;		
B1	Intabulare, drept de PROPRIETATE, dobandit prin Reconstituire, cota actuala 1/1, cota initiala 1/1 1) IVAN MAFTA	A1

C. Partea III. SARCINI .

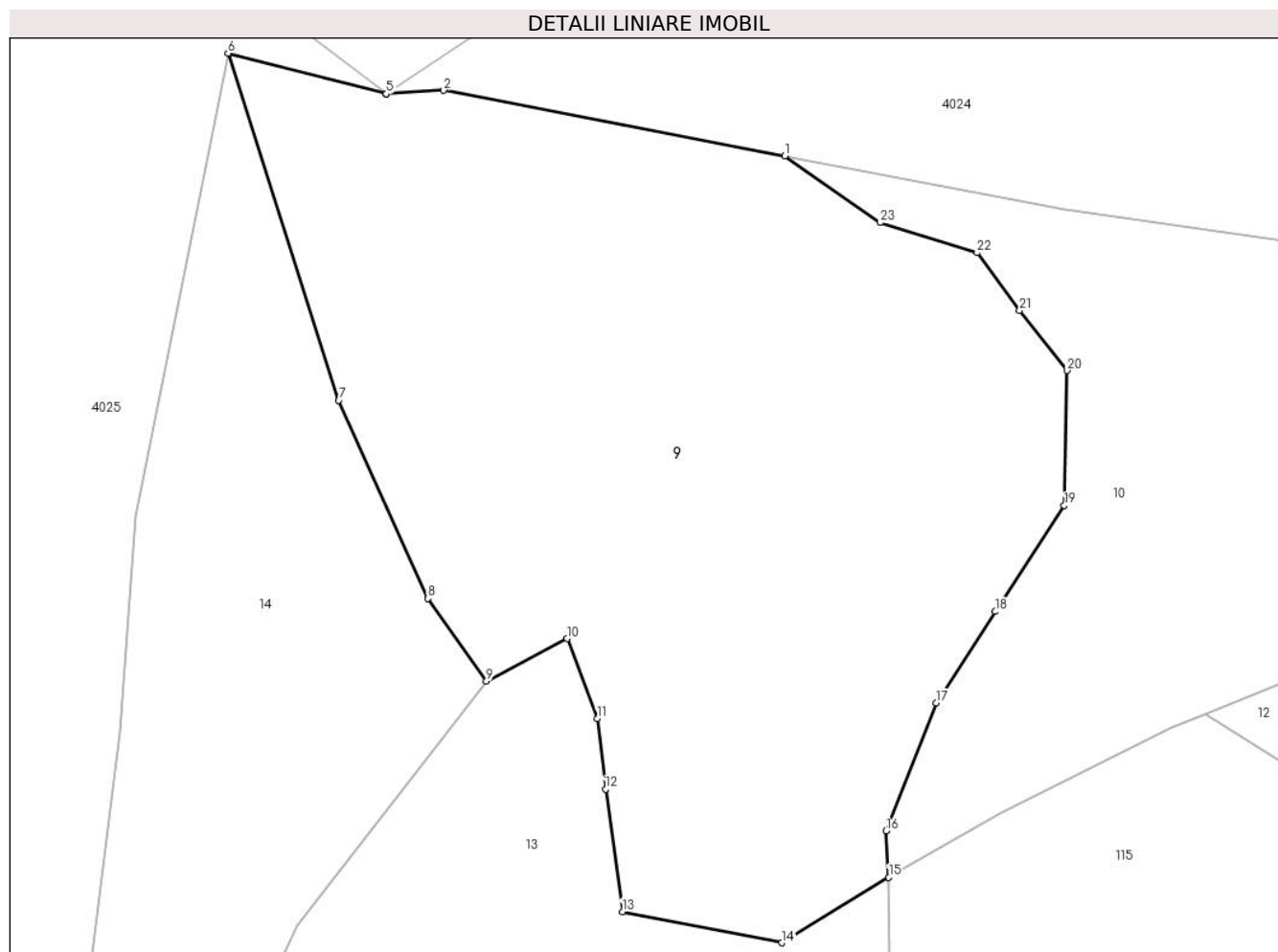
Inscrieri privind dezmembramintele dreptului de proprietate, drepturi reale de garanție și sarcini	Referințe
NU SUNT	

Anexa Nr. 1 La Partea I

Teren

Nr cadastral	Suprafața (mp)*	Observații / Referințe
	10.000	

* Suprafața este determinată în planul de proiecție Stereo 70.



Date referitoare la teren

Crt	Categorie folosință	Intravilan	Suprafața (mp)	Tarla	Parcelă	Nr. topo	Observații / Referințe
1	padure	NU	10.000	-	-	-	

Lungime Segmente

1) Valorile lungimilor segmentelor sunt obținute din proiecție în plan.

Punct început	X / Y	Punct sfârșit	X / Y	Lungime segment (** (m)
1	510.934,55 650.835,316	2	510.882,703 650.845,276	52.795
3	510.874,026 650.844,768	4	510.874,023 650.844,772	0.005
5	510.874,016 650.844,767	6	510.849,946 650.850,922	24.844
7	510.866,787 650.798,212	8	510.880,33 650.768,081	33.035
9	510.889,217 650.755,521	10	510.901,5 650.762,0	13.887

Punct început	X / Y	Punct sfârșit	X / Y	Lungime segment (** (m)
2	510.882,703 650.845,276	3	510.874,026 650.844,768	8.692
4	510.874,023 650.844,772	5	510.874,016 650.844,767	0.009
6	510.849,946 650.850,922	7	510.866,787 650.798,212	55.335
8	510.880,33 650.768,081	9	510.889,217 650.755,521	15.386
10	510.901,5 650.762,0	11	510.906,114 650.749,878	12.97

Punct început	X / Y	Punct sfârșit	X / Y	Lungime segment (** (m)
11	510.906,114 650.749,878	12	510.907,332 650.739,158	10.789
13	510.909,879 650.720,538	14	510.934,134 650.715,803	24.713
15	510.950,397 650.725,73	16	510.949,992 650.732,795	7.077
17	510.957,582 650.752,238	18	510.966,596 650.766,125	16.556
19	510.977,072 650.782,205	20	510.977,51 650.802,732	20.532
21	510.970,277 650.811,869	22	510.963,806 650.820,624	10.887
23	510.949,063 650.825,206	1	510.934,55 650.835,316	17.687

Punct început	X / Y	Punct sfârșit	X / Y	Lungime segment (** (m)
12	510.907,332 650.739,158	13	510.909,879 650.720,538	18.793
14	510.934,134 650.715,803	15	510.950,397 650.725,73	19.053
16	510.949,992 650.732,795	17	510.957,582 650.752,238	20.872
18	510.966,596 650.766,125	19	510.977,072 650.782,205	19.191
20	510.977,51 650.802,732	21	510.970,277 650.811,869	11.653
22	510.963,806 650.820,624	23	510.949,063 650.825,206	15.439

** Lungimile segmentelor sunt determinate în planul de proiecție Stereo 70 și sunt rotunjite la 1 milimetru.

*** Distanța dintre puncte este formată din segmente cumulate ce sunt mai mici decât valoarea 1 milimetru.

**DATE DESPRE IMOBILUL NR. 10**

Oficiul de Cadastru și Publicitate Imobiliară SUCEAVA
Biroul de Cadastru și Publicitate Imobiliară Vatra Dornei

A. Partea I. Descrierea imobilului

TEREN Extravilan

Nr. topografic:480/98

Adresa: Jud. Suceava

Nr. Crt	Nr cadastral Nr. topografic	Suprafața* (mp)	Observații / Referințe
A1		10.000	Sector cadastral:2 Teren neimprejmuit; Certificat de Mostenitor Nr.... din 5.12.1994

B. Partea II. Proprietari și acte

Inscrieri privitoare la dreptul de proprietate și alte drepturi reale	Referințe
/	
Act Notarial nr. FN, din 05/12/1994 emis de NOTARIATUL DE STAT JUDETUL SUCEAVA;	
B1	A1
Intabulare, drept de PROPRIETATE, dobandit prin Succesiune, cota actuala 1/1, cota initiala 1/1 1) FLOREA VERONICA	

C. Partea III. SARCINI .

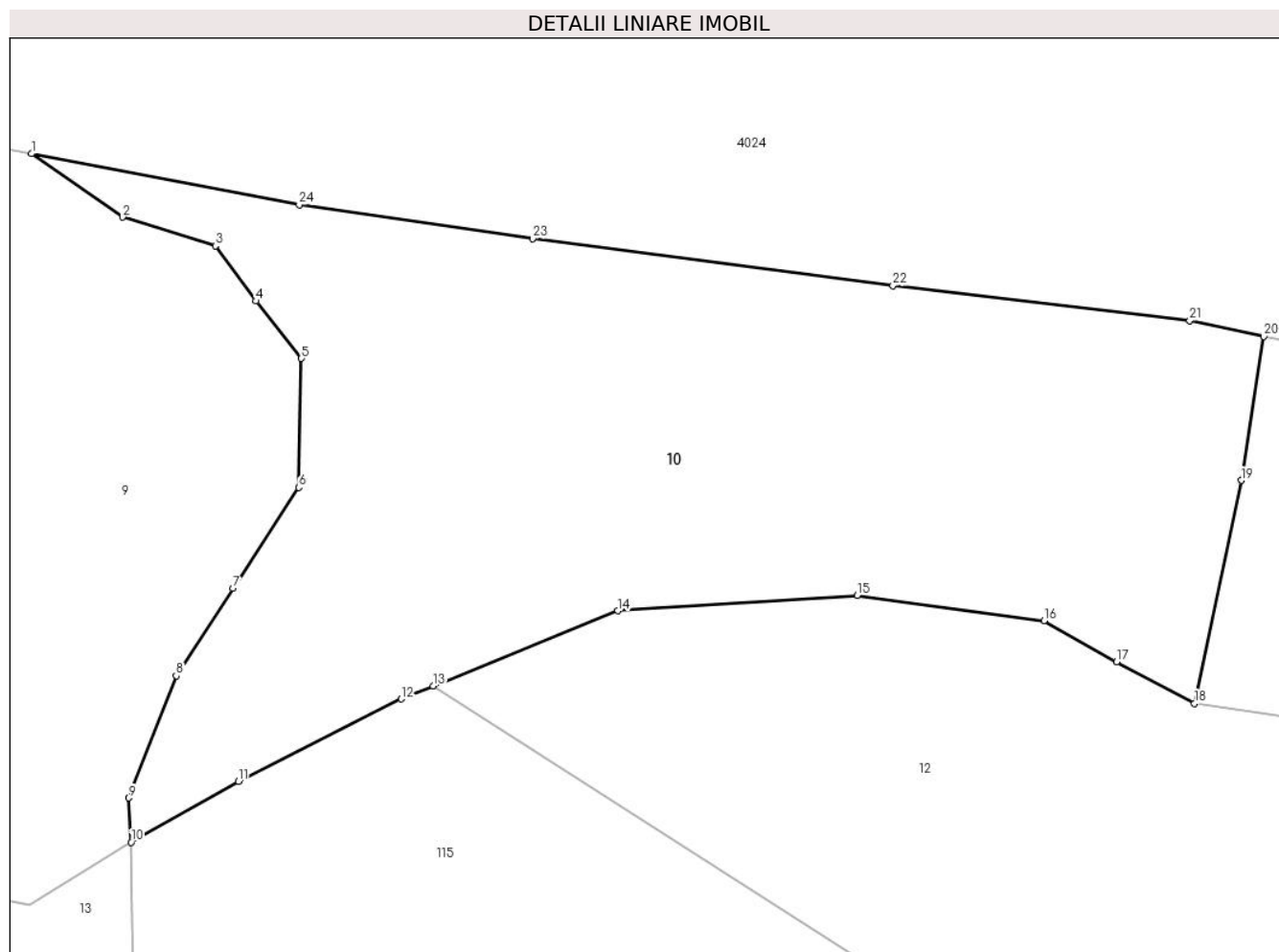
Inscrieri privind dezmembramintele dreptului de proprietate, drepturi reale de garanție și sarcini	Referințe
NU SUNT	

Anexa Nr. 1 La Partea I

Teren

Nr cadastral	Suprafața (mp)*	Observații / Referințe
	10.000	Certificat de Mostenitor Nr.... din 5.12.1994

* Suprafața este determinată în planul de proiecție Stereo 70.



Date referitoare la teren

Crt	Categorie folosință	Intravilan	Suprafața (mp)	Tarla	Parcelă	Nr. topo	Observații / Referințe
1	padure	NU	10.000	-	-	-	

Lungime Segmente

1) Valorile lungimilor segmentelor sunt obținute din proiecție în plan.

Punct început	X / Y	Punct sfârșit	X / Y	Lungime segment (** (m)
1	510.934,55 650.835,316	2	510.949,063 650.825,206	17.687
3	510.963,806 650.820,624	4	510.970,277 650.811,869	10.887
5	510.977,51 650.802,732	6	510.977,072 650.782,205	20.532
7	510.966,596 650.766,125	8	510.957,582 650.752,238	16.556
9	510.949,992 650.732,795	10	510.950,397 650.725,73	7.077

Punct început	X / Y	Punct sfârșit	X / Y	Lungime segment (** (m)
2	510.949,063 650.825,206	3	510.963,806 650.820,624	15.439
4	510.970,277 650.811,869	5	510.977,51 650.802,732	11.653
6	510.977,072 650.782,205	7	510.966,596 650.766,125	19.191
8	510.957,582 650.752,238	9	510.949,992 650.732,795	20.872
10	510.950,397 650.725,73	11	510.967,448 650.735,425	19.615

Punct început	X / Y	Punct sfârşit	X / Y	Lungime segment (** (m)
11	510.967,448 650.735,425	12	510.993,421 650.748,532	29.093
13	510.998,472 650.750,593	14	511.027,868 650.762,587	31.749
15	511.066,0 650.765,0	16	511.095,771 650.761,004	30.038
17	511.107,343 650.754,443	18	511.119,759 650.747,854	14.056
19	511.127,172 650.783,321	20	511.130,77 650.806,219	23.179
21	511.118,986 650.808,736	22	511.071,714 650.814,337	47.603
23	511.014,343 650.821,78	24	510.977,155 650.827,18	37.578

Punct început	X / Y	Punct sfârşit	X / Y	Lungime segment (** (m)
12	510.993,421 650.748,532	13	510.998,472 650.750,593	5.455
14	511.027,868 650.762,587	15	511.066,0 650.765,0	38.208
16	511.095,771 650.761,004	17	511.107,343 650.754,443	13.303
18	511.119,759 650.747,854	19	511.127,172 650.783,321	36.233
20	511.130,77 650.806,219	21	511.118,986 650.808,736	12.05
22	511.071,714 650.814,337	23	511.014,343 650.821,78	57.852
24	510.977,155 650.827,18	1	510.934,55 650.835,316	43.375

** Lungimile segmentelor sunt determinate în planul de proiecție Stereo 70 și sunt rotunjite la 1 milimetru.

*** Distanța dintre puncte este formată din segmente cumulate ce sunt mai mici decât valoarea 1 milimetru.

**DATE DESPRE IMOBILUL NR. 11**

Oficiul de Cadastru și Publicitate Imobiliară SUCEAVA
Biroul de Cadastru și Publicitate Imobiliară Vatra Dornei

A. Partea I. Descrierea imobilului

TEREN Extravilan

Nr. cadastral vechi:480/981

Adresa: Jud. Suceava

Nr. Crt	Nr cadastral Nr. topografic	Suprafața* (mp)	Observații / Referințe
A1	33659	7.826	Sector cadastral:2 Teren neimprejmuit;

B. Partea II. Proprietari și acte

Inscrieri privitoare la dreptul de proprietate și alte drepturi reale		Referințe
285 / 27/03/2003		
Act Notarial nr. 470, din 13/03/2003 emis de BNP Niculina Vasilut;		
B1	Intabulare, drept de PROPRIETATE, dobandit prin Conventie, cota actuala 1/1, cota initiala 1/1 1) ROMAN IONEL	A1

C. Partea III. SARCINI .

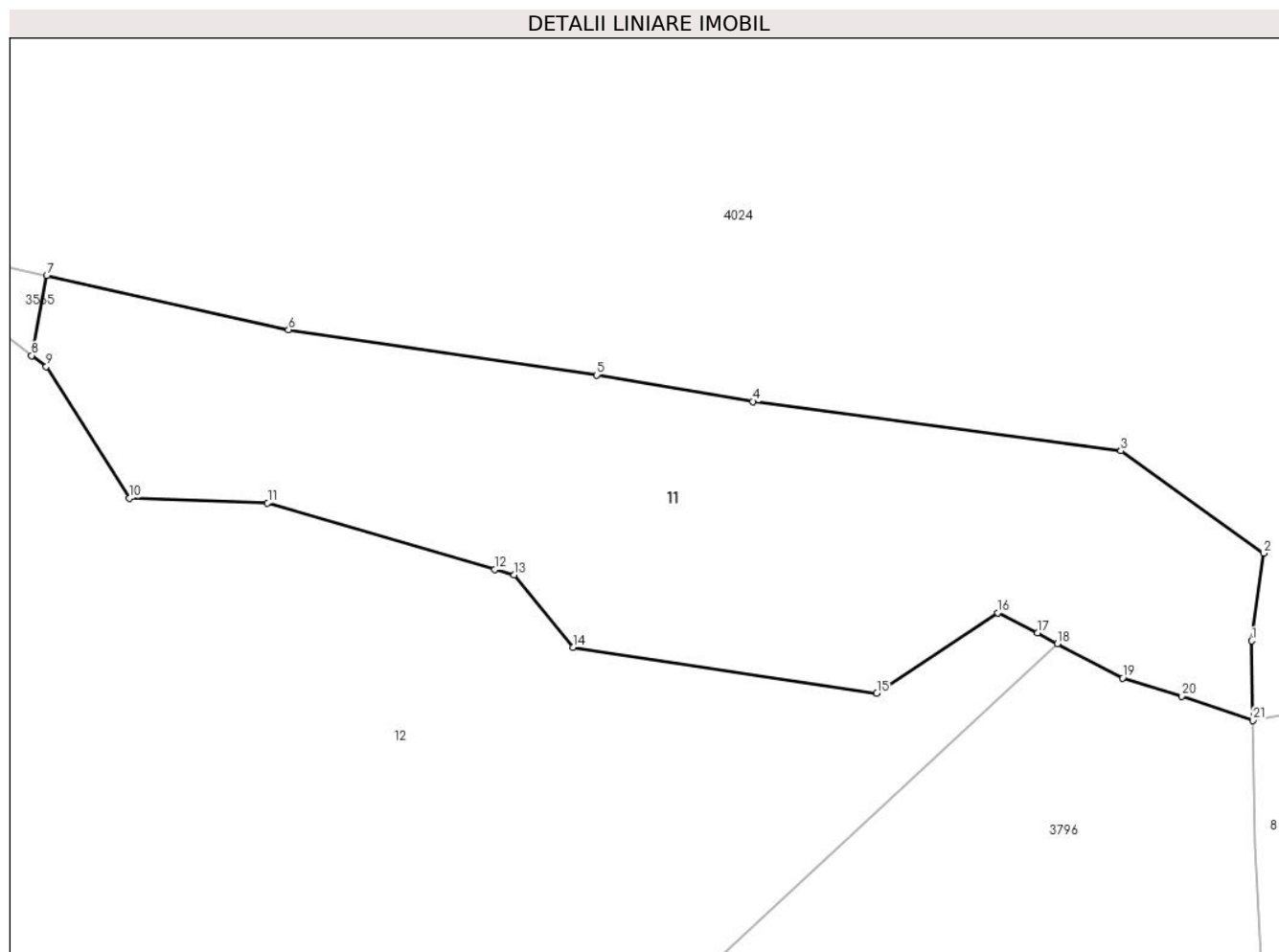
Inscrieri privind dezmembramintele dreptului de proprietate, drepturi reale de garanție și sarcini	Referințe
NU SUNT	

Anexa Nr. 1 La Partea I

Teren

Nr cadastral	Suprafața (mp)*	Observații / Referințe
33659	7.826	

* Suprafața este determinată în planul de proiecție Stereo 70.



Date referitoare la teren

Crt	Categorie folosință	Intravilan	Suprafața (mp)	Tarla	Parcelă	Nr. topo	Observații / Referințe
1	padure	NU	7.826	-	-	-	

Lungime Segmente

1) Valorile lungimilor segmentelor sunt obținute din proiecție în plan.

Punct început	X / Y	Punct sfârșit	X / Y	Lungime segment (** (m)
1	511.393,549 650.731,536	2	511.395,65 650.746,642	15.251
3	511.371,071 650.764,233	4	511.307,68 650.772,75	63.961
5	511.280,783 650.777,305	6	511.227,71 650.785,061	53.637
7	511.186,046 650.794,399	8	511.183,45 650.780,639	14.003
9	511.185,984 650.778,762	10	511.200,301 650.756,083	26.82

Punct început	X / Y	Punct sfârșit	X / Y	Lungime segment (** (m)
2	511.395,65 650.746,642	3	511.371,071 650.764,233	30.225
4	511.307,68 650.772,75	5	511.280,783 650.777,305	27.28
6	511.227,71 650.785,061	7	511.186,046 650.794,399	42.698
8	511.183,45 650.780,639	9	511.185,984 650.778,762	3.153
10	511.200,301 650.756,083	11	511.224,098 650.755,264	23.811

Punct început	X / Y	Punct sfârșit	X / Y	Lungime segment (** (m)
11	511.224,098 650.755,264	12	511.263,252 650.743,86	40.781
13	511.266,53 650.742,906	14	511.276,704 650.730,459	16.076
15	511.329,012 650.722,537	16	511.349,857 650.736,378	25.022
17	511.356,68 650.732,896	18	511.360,125 650.731,075	3.897
19	511.371,365 650.725,133	20	511.381,5 650.722,0	10.608
21	511.393,747 650.717,853	1	511.393,549 650.731,536	13.684

Punct început	X / Y	Punct sfârșit	X / Y	Lungime segment (** (m)
12	511.263,252 650.743,86	13	511.266,53 650.742,906	3.414
14	511.276,704 650.730,459	15	511.329,012 650.722,537	52.904
16	511.349,857 650.736,378	17	511.356,68 650.732,896	7.66
18	511.360,125 650.731,075	19	511.371,365 650.725,133	12.714
20	511.381,5 650.722,0	21	511.393,747 650.717,853	12.93

** Lungimile segmentelor sunt determinate în planul de proiecție Stereo 70 și sunt rotunjite la 1 milimetru.

*** Distanța dintre puncte este formată din segmente cumulate ce sunt mai mici decât valoarea 1 milimetru.

**DATE DESPRE IMOBILUL NR. 12**

Oficiul de Cadastru și Publicitate Imobiliară SUCEAVA
 Biroul de Cadastru și Publicitate Imobiliară Vatra Dornei

A. Partea I. Descrierea imobilului

TEREN Extravilan

Adresa: Jud. Suceava

Nr. Crt	Nr cadastral Nr. topografic	Suprafața* (mp)	Observații / Referințe
A1	33187	27.719	Sector cadastral:2 Teren neimprejmuit;

B. Partea II. Proprietari și acte

Inscrieri privitoare la dreptul de proprietate și alte drepturi reale		Referințe
3719 / 28/11/1994		
Hotarare Judecatoreasca nr. 2141, din 21/06/1998 emis de Judecatoria Campulung Moldovenesc;		
B1	Intabulare, drept de PROPRIETATE, dobandit prin Hotarare Judecatoreasca, cota actuala 1/2, cota initiala 1/2 1) ROMAN IONEL	A1
B2	Intabulare, drept de PROPRIETATE, dobandit prin Hotarare Judecatoreasca, cota actuala 1/2, cota initiala 1/2 1) FLOREA VERONICA	A1

C. Partea III. SARCINI .

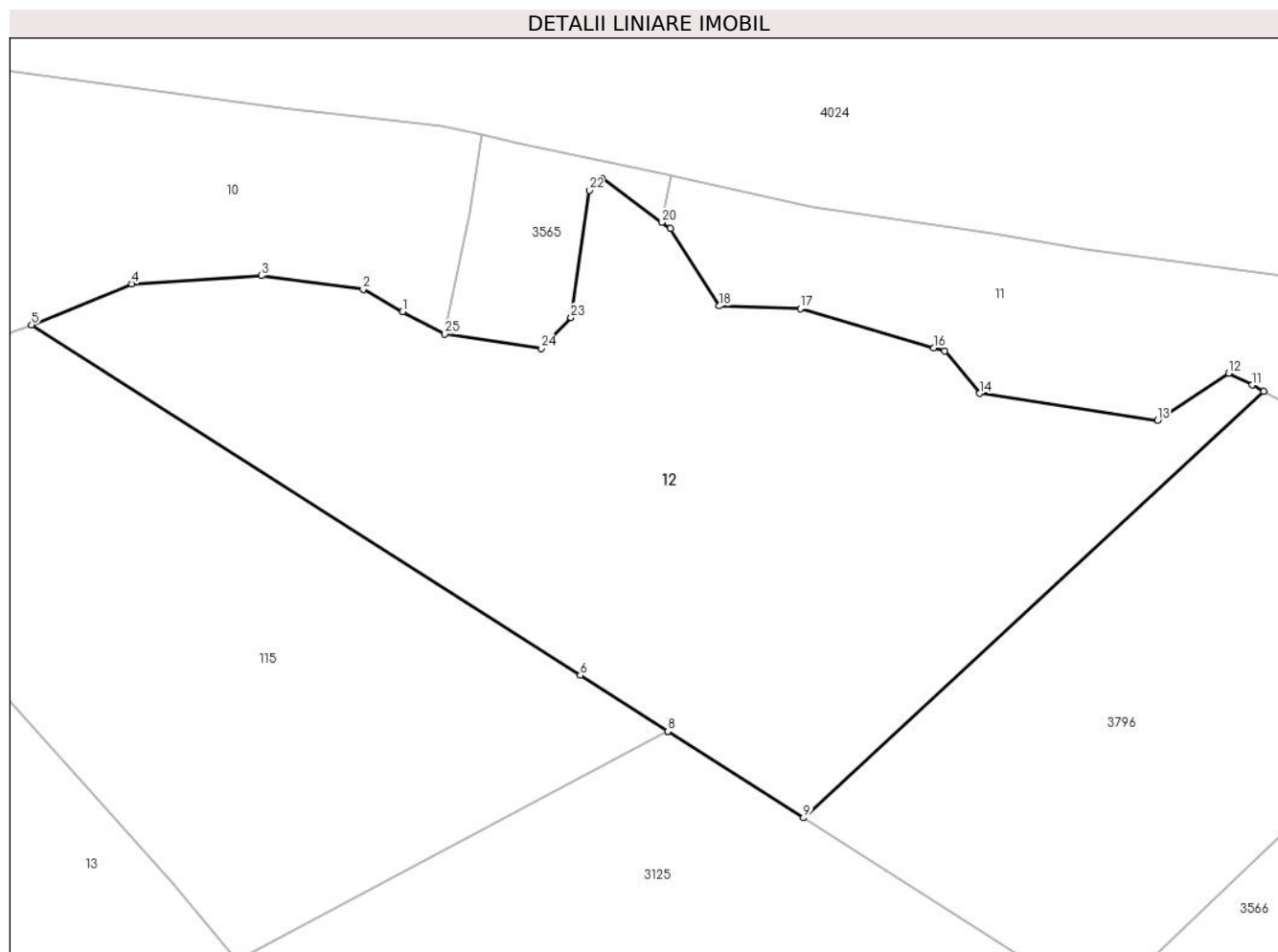
Inscrieri privind dezmembramintele dreptului de proprietate, drepturi reale de garanție și sarcini	Referințe
NU SUNT	

Anexa Nr. 1 La Partea I

Teren

Nr cadastral	Suprafața (mp)*	Observații / Referințe
33187	27.719	

* Suprafața este determinată în planul de proiecție Stereo 70.



Date referitoare la teren

Crt	Categorie folosință	Intravilan	Suprafața (mp)	Tarla	Parcelă	Nr. topo	Observații / Referințe
1	pașune	NU	27.719	-	-	-	

Lungime Segmente

1) Valorile lungimilor segmentelor sunt obținute din proiecție în plan.

Punct început	X / Y	Punct sfârșit	X / Y	Lungime segment (** (m)
1	511.107,343 650.754,443	2	511.095,771 650.761,004	13.303
3	511.066,0 650.765,0	4	511.027,868 650.762,587	38.208
5	510.998,472 650.750,593	6	511.159,536 650.647,768	191.088
7	511.185,256 650.631,348	8	511.185,278 650.631,334	0.026
9	511.225,06 650.605,937	10	511.360,125 650.731,075	184.125

Punct început	X / Y	Punct sfârșit	X / Y	Lungime segment (** (m)
2	511.095,771 650.761,004	3	511.066,0 650.765,0	30.038
4	511.027,868 650.762,587	5	510.998,472 650.750,593	31.749
6	511.159,536 650.647,768	7	511.185,256 650.631,348	30.515
8	511.185,278 650.631,334	9	511.225,06 650.605,937	47.198
10	511.360,125 650.731,075	11	511.356,68 650.732,896	3.897

Punct început	X / Y	Punct sfârșit	X / Y	Lungime segment (** (m)
11	511.356,68 650.732,896	12	511.349,857 650.736,378	7.66
13	511.329,012 650.722,537	14	511.276,704 650.730,459	52.904
15	511.266,53 650.742,906	16	511.263,252 650.743,86	3.414
17	511.224,098 650.755,264	18	511.200,301 650.756,083	23.811
19	511.185,984 650.778,762	20	511.183,45 650.780,639	3.153
21	511.165,95 650.793,605	22	511.162,136 650.790,046	5.217
23	511.156,797 650.752,674	24	511.148,043 650.743,614	12.598
25	511.119,759 650.747,854	1	511.107,343 650.754,443	14.056

Punct început	X / Y	Punct sfârșit	X / Y	Lungime segment (** (m)
12	511.349,857 650.736,378	13	511.329,012 650.722,537	25.022
14	511.276,704 650.730,459	15	511.266,53 650.742,906	16.076
16	511.263,252 650.743,86	17	511.224,098 650.755,264	40.781
18	511.200,301 650.756,083	19	511.185,984 650.778,762	26.82
20	511.183,45 650.780,639	21	511.165,95 650.793,605	21.78
22	511.162,136 650.790,046	23	511.156,797 650.752,674	37.751
24	511.148,043 650.743,614	25	511.119,759 650.747,854	28.6

** Lungimile segmentelor sunt determinate în planul de proiecție Stereo 70 și sunt rotunjite la 1 milimetru.

*** Distanța dintre puncte este formată din segmente cumulate ce sunt mai mici decât valoarea 1 milimetru.

**DATE DESPRE IMOBILUL NR. 13**

Oficiul de Cadastru și Publicitate Imobiliară SUCEAVA
Biroul de Cadastru și Publicitate Imobiliară Vatra Dornei

A. Partea I. Descrierea imobilului

TEREN Extravilan

Adresa: Jud. Suceava

Nr. Crt	Nr cadastral Nr. topografic	Suprafața* (mp)	Observații / Referințe
A1		37.392	Sector cadastral:2 Teren neimprejmuit; 365(CF 190)

B. Partea II. Proprietari și acte

Inscrieri privitoare la dreptul de proprietate și alte drepturi reale		Referințe
/		
Act Normativ nr. 7, din 13/03/1996 emis de PARLAMENTUL ROMANIEI;		
B1	Intabulare, drept de PROPRIETATE, dobandit prin Lege, cota actuala 1/1, cota initiala 1/1 1) NEIDENTIFICAT NEIDENTIFICAT	A1
Act Administrativ nr. 8411, din 27/10/2022 emis de PRIMARIA COMUNEI POIANA STAMPEI;		
B2	SE NOTEAZA POSESIA FAPTICA IN FAVOARE LUI 1) IVAN MAFTA	A1

C. Partea III. SARCINI .

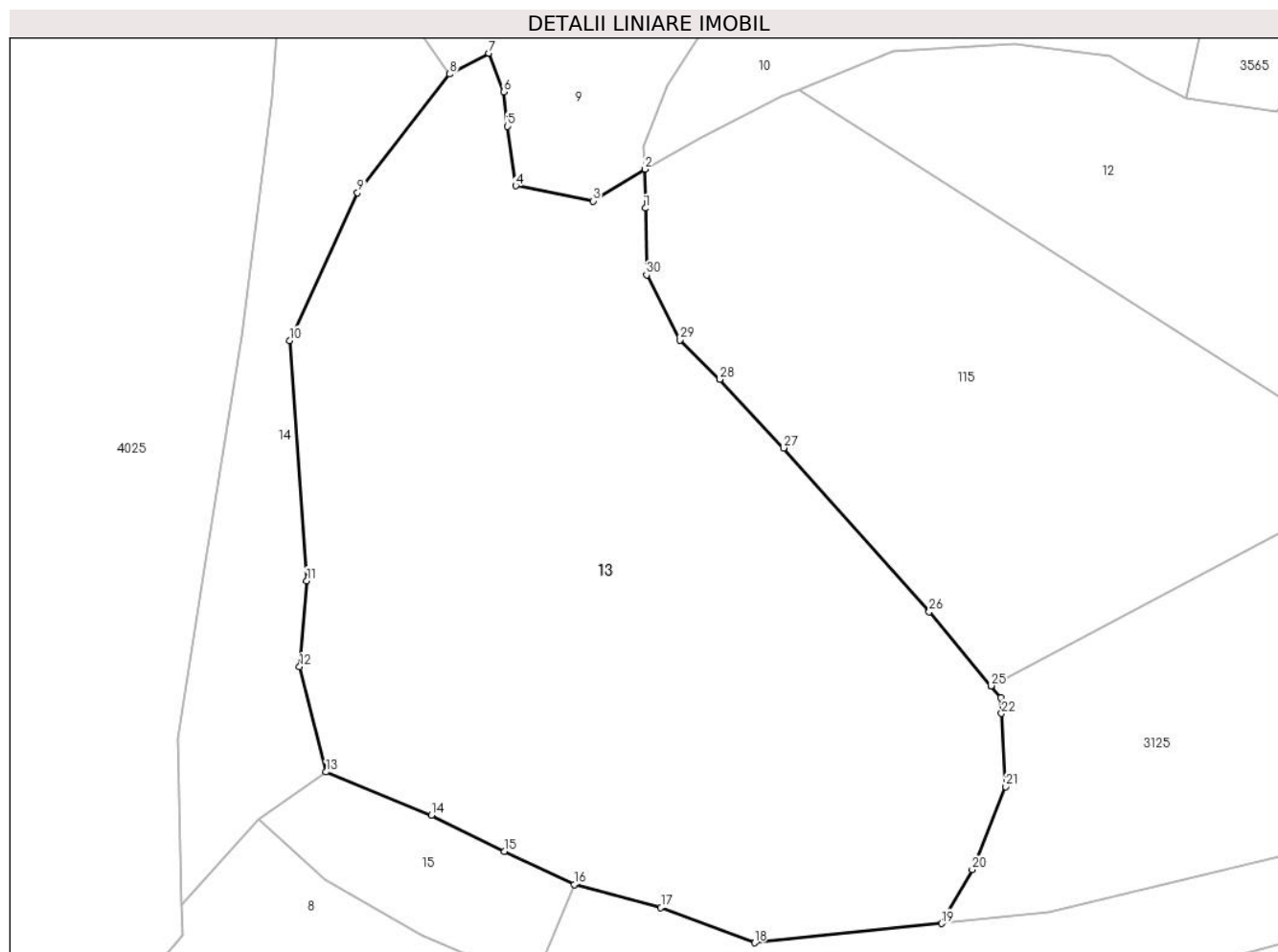
Inscrieri privind dezmembramintele dreptului de proprietate, drepturi reale de garanție și sarcini	Referințe
NU SUNT	

Anexa Nr. 1 La Partea I

Teren

Nr cadastral	Suprafața (mp)*	Observații / Referințe
	37.392	365(CF 190)

* Suprafața este determinată în planul de proiecție Stereo 70.



Date referitoare la teren

Crt	Categorie folosință	Intravilan	Suprafața (mp)	Tarla	Parcelă	Nr. topo	Observații / Referințe
1	pașune	NU	37.392	-	-	-	

Lungime Segmente

1) Valorile lungimilor segmentelor sunt obținute din proiecție în plan.

Punct început	X / Y	Punct sfârșit	X / Y	Lungime segment (** (m)
1	510.950,48 650.713,554	2	510.950,397 650.725,73	12.176
3	510.934,134 650.715,803	4	510.909,879 650.720,538	24.713
5	510.907,332 650.739,158	6	510.906,114 650.749,878	10.789
7	510.901,5 650.762,0	8	510.889,217 650.755,521	13.887
9	510.860,424 650.718,391	10	510.839,176 650.672,189	50.854

Punct început	X / Y	Punct sfârșit	X / Y	Lungime segment (** (m)
2	510.950,397 650.725,73	3	510.934,134 650.715,803	19.053
4	510.909,879 650.720,538	5	510.907,332 650.739,158	18.793
6	510.906,114 650.749,878	7	510.901,5 650.762,0	12.97
8	510.889,217 650.755,521	9	510.860,424 650.718,391	46.986
10	510.839,176 650.672,189	11	510.844,5 650.597,0	75.377

Punct început	X / Y	Punct sfârșit	X / Y	Lungime segment (** (m)
11	510.844,5 650.597,0	12	510.842,29 650.570,191	26.9
13	510.850,583 650.537,269	14	510.883,533 650.523,799	35.597
15	510.906,362 650.512,448	16	510.928,264 650.502,13	24.211
17	510.955,315 650.494,934	18	510.984,653 650.483,882	31.351
19	511.043,183 650.489,904	20	511.052,72 650.506,791	19.394
21	511.063,209 650.532,671	22	511.061,951 650.555,602	22.965
23	511.061,667 650.560,508	24	511.058,597 650.564,196	4.799
25	511.058,582 650.564,214	26	511.039,31 650.587,369	30.126
27	510.993,761 650.638,59	28	510.973,672 650.660,007	29.364
29	510.961,236 650.672,354	30	510.950,832 650.692,664	22.82

Punct început	X / Y	Punct sfârșit	X / Y	Lungime segment (** (m)
12	510.842,29 650.570,191	13	510.850,583 650.537,269	33.95
14	510.883,533 650.523,799	15	510.906,362 650.512,448	25.495
16	510.928,264 650.502,13	17	510.955,315 650.494,934	27.992
18	510.984,653 650.483,882	19	511.043,183 650.489,904	58.839
20	511.052,72 650.506,791	21	511.063,209 650.532,671	27.925
22	511.061,951 650.555,602	23	511.061,667 650.560,508	4.914
24	511.058,597 650.564,196	25	511.058,582 650.564,214	0.023
26	511.039,31 650.587,369	27	510.993,761 650.638,59	68.544
28	510.973,672 650.660,007	29	510.961,236 650.672,354	17.524
30	510.950,832 650.692,664	1	510.950,48 650.713,554	20.893

** Lungimile segmentelor sunt determinate în planul de proiecție Stereo 70 și sunt rotunjite la 1 milimetru.

*** Distanța dintre puncte este formată din segmente cumulate ce sunt mai mici decât valoarea 1 milimetru.

**DATE DESPRE IMOBILUL NR. 14**

Oficiul de Cadastru și Publicitate Imobiliară SUCEAVA
 Biroul de Cadastru și Publicitate Imobiliară Vatra Dornei

A. Partea I. Descrierea imobilului

TEREN Extravilan

Nr. topografic:480/398, 480/100, 365

Adresa: Jud. Suceava

Nr. Crt	Nr cadastral Nr. topografic	Suprafața* (mp)	Observații / Referințe
A1		10.000	Sector cadastral:2 Teren neimprejmuit;

B. Partea II. Proprietari și acte

Inscrieri privitoare la dreptul de proprietate și alte drepturi reale		Referințe
/		
Act Administrativ nr. 157, din 04/06/1993 emis de CJPSDPAT SUCEAVA;		
B1	Intabulare, drept de PROPRIETATE, dobandit prin Reconstituire, cota actuala 1/1, cota initiala 1/1 1) IVAN DUMITRU	A1

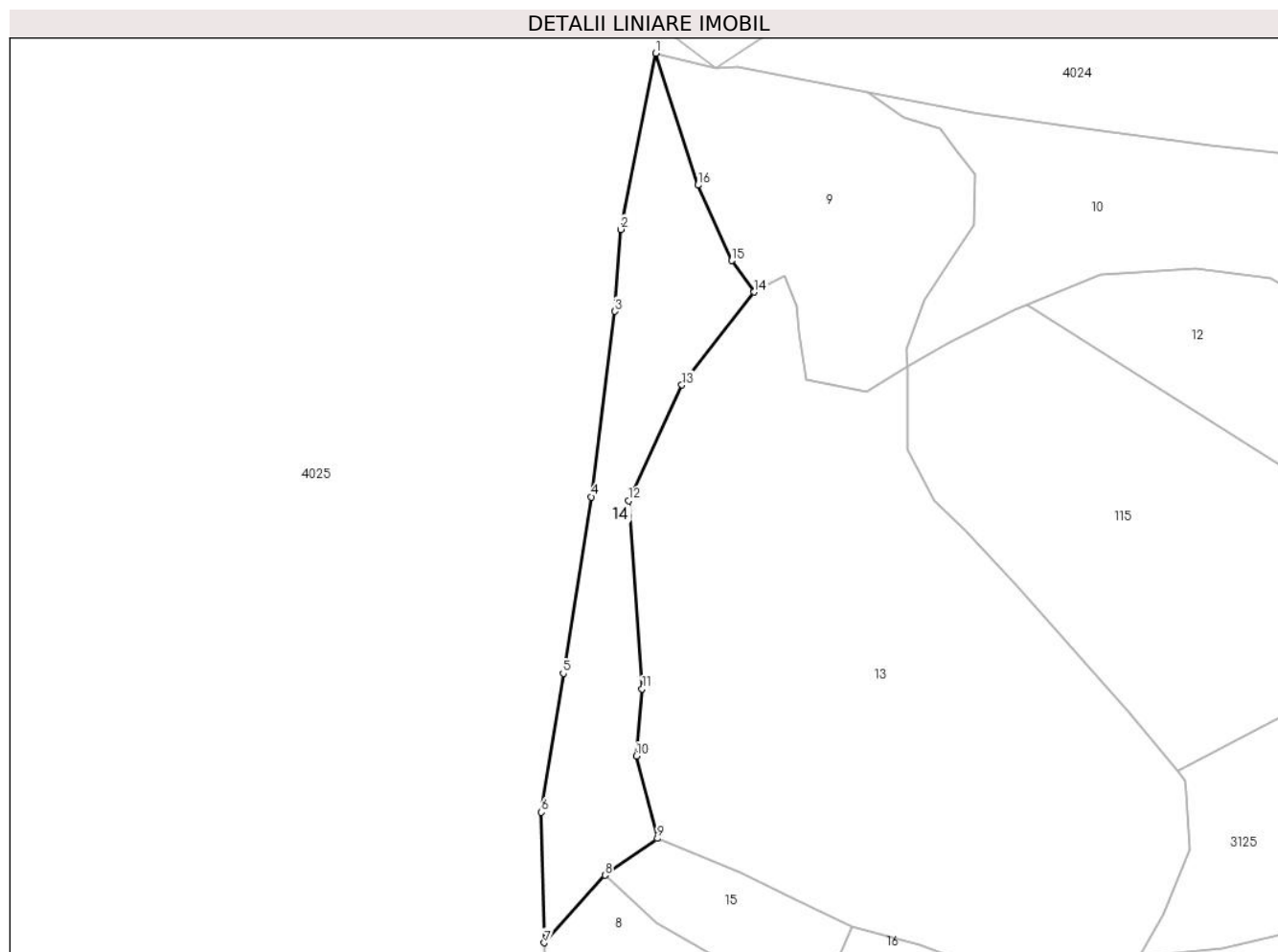
C. Partea III. SARCINI .

Inscrieri privind dezmembramintele dreptului de proprietate, drepturi reale de garanție și sarcini	Referințe
NU SUNT	

Teren

Nr cadastral	Suprafața (mp)*	Observații / Referințe
	10.000	

* Suprafața este determinată în planul de proiecție Stereo 70.



Date referitoare la teren

Crt	Categorie folosință	Intra vilan	Suprafața (mp)	Tarla	Parcelă	Nr. topo	Observații / Referințe
1	padure	NU	10.000	-	-	-	

Lungime Segmente

1) Valorile lungimilor segmentelor sunt obținute din proiecție în plan.

Punct început	X / Y	Punct sfârșit	X / Y	Lungime segment (** (m)
1	510.849,946 650.850,922	2	510.835,929 650.780,575	71.73
2	510.835,929 650.780,575	3	510.833,52 650.747,852	32.812
3	510.833,52 650.747,852	4	510.824,274 650.673,635	74.791
4	510.824,274 650.673,635	5	510.812,948 650.603,211	71.329
5	510.812,948 650.603,211	6	510.804,174 650.547,756	56.145

Punct început	X / Y	Punct sfârșit	X / Y	Lungime segment (** (m)
6	510.804,174 650.547,756	7	510.805,386 650.495,594	52.176
7	510.805,386 650.495,594	8	510.829,643 650.522,582	36.287
8	510.829,643 650.522,582	9	510.850,583 650.537,269	25.577
9	510.850,583 650.537,269	10	510.842,29 650.570,191	33.95
10	510.842,29 650.570,191	11	510.844,5 650.597,0	26.9
11	510.844,5 650.597,0	12	510.839,176 650.672,189	75.377
12	510.839,176 650.672,189	13	510.860,424 650.718,391	50.854
13	510.860,424 650.718,391	14	510.889,217 650.755,521	46.986
14	510.889,217 650.755,521	15	510.880,33 650.768,081	15.386
15	510.880,33 650.768,081	16	510.866,787 650.798,212	33.035
16	510.866,787 650.798,212	1	510.849,946 650.850,922	55.335

** Lungimile segmentelor sunt determinate în planul de proiecție Stereo 70 și sunt rotunjite la 1 milimetru.

*** Distanța dintre puncte este formată din segmente cumulate ce sunt mai mici decât valoarea 1 milimetru.

**DATE DESPRE IMOBILUL NR. 15**

Oficiul de Cadastru și Publicitate Imobiliară SUCEAVA
 Biroul de Cadastru și Publicitate Imobiliară Vatra Dornei

A. Partea I. Descrierea imobilului

TEREN Extravilan

Nr. topografic:480/100

Adresa: Jud. Suceava

Nr. Crt	Nr cadastral Nr. topografic	Suprafața* (mp)	Observații / Referințe
A1		Din acte: 10.000 Masurata: 3.000	Sector cadastral:2 Teren neimprejmuit; Dif. de suprafata se regaseste in S06 la Id 3805

B. Partea II. Proprietari și acte

Inscrieri privitoare la dreptul de proprietate și alte drepturi reale	Referințe
/	
Act Administrativ nr. 169, din 30/08/1996 emis de CJPSDPAT SUCEAVA;	
B1	A1
Intabulare, drept de PROPRIETATE, dobandit prin Reconstituire, cota actuala 1/1, cota initiala 1/1 1) PRALEA SPINU IOVU	

C. Partea III. SARCINI .

Inscrieri privind dezmembramintele dreptului de proprietate, drepturi reale de garanție și sarcini	Referințe
NU SUNT	

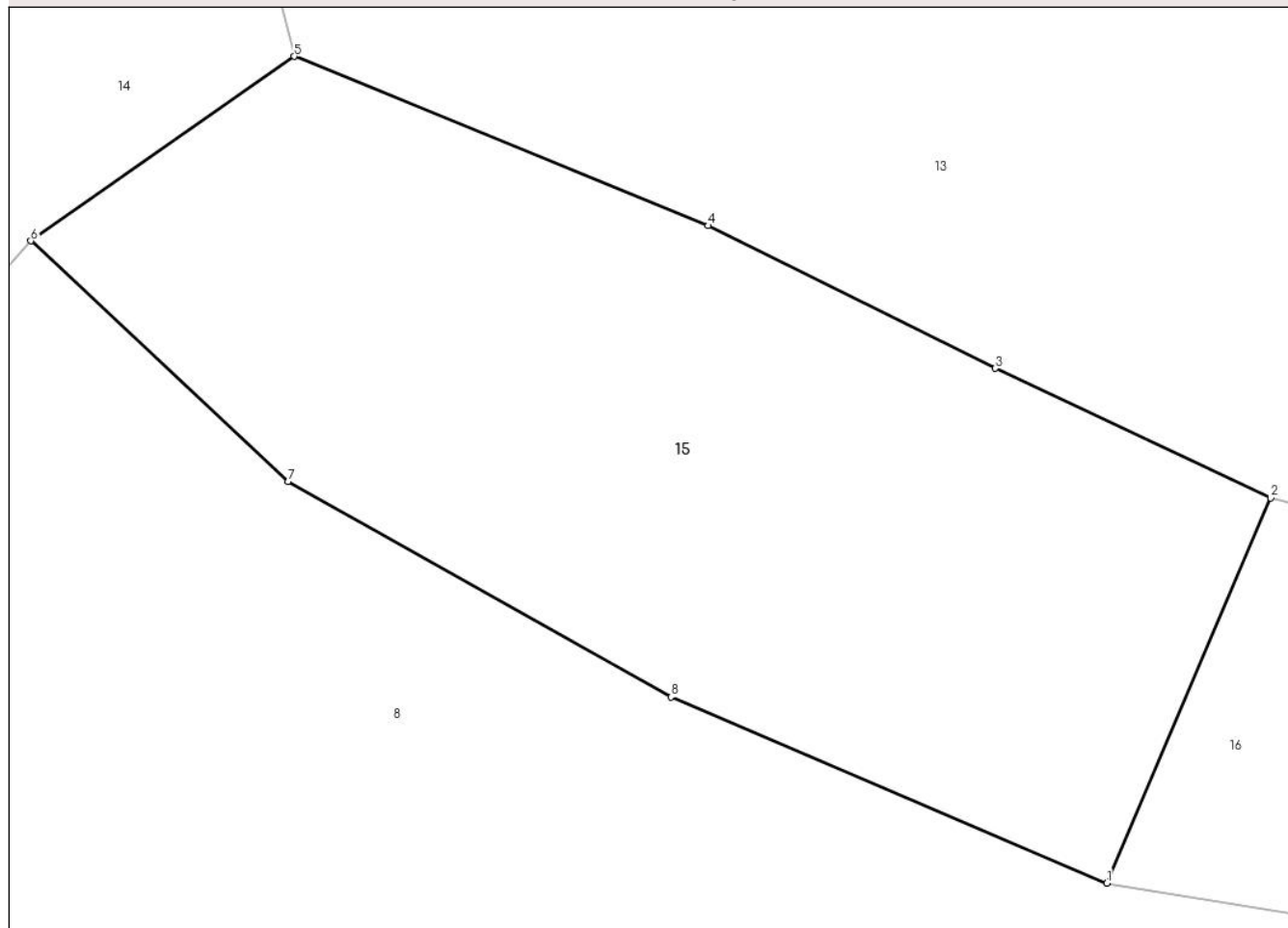
Anexa Nr. 1 La Partea I

Teren

Nr cadastral	Suprafața (mp)*	Observații / Referințe
	Din acte: 10.000 Masurata: 3.000	Dif. de suprafata se regaseste in S06 la Id 3805

* Suprafața este determinată în planul de proiecție Stereo 70.

DETALII LINIARE IMOBIL



Date referitoare la teren

Crt	Categorie folosință	Intra vilan	Suprafața (mp)	Tarla	Parcelă	Nr. topo	Observații / Referințe
1	padure	NU	3.000	-	-	-	

Lungime Segmente

1) Valorile lungimilor segmentelor sunt obținute din proiecție în plan.

Punct început	X / Y	Punct sfârșit	X / Y	Lungime segment (** (m)
1	510.915,233 650.471,482	2	510.928,264 650.502,13	33.303
2	510.928,264 650.502,13	3	510.906,362 650.512,448	24.211
3	510.906,362 650.512,448	4	510.883,533 650.523,799	25.495
4	510.883,533 650.523,799	5	510.850,583 650.537,269	35.597
5	510.850,583 650.537,269	6	510.829,643 650.522,582	25.577

Punct început	X / Y	Punct sfârșit	X / Y	Lungime segment (** (m)
6	510.829,643 650.522,582	7	510.850,096 650.503,457	28.002
7	510.850,096 650.503,457	8	510.880,57 650.486,283	34.98
8	510.880,57 650.486,283	1	510.915,233 650.471,482	37.691

** Lungimile segmentelor sunt determinate în planul de proiecție Stereo 70 și sunt rotunjite la 1 milimetru.

*** Distanța dintre puncte este formată din segmente cumulate ce sunt mai mici decât valoarea 1 milimetru.

**DATE DESPRE IMOBILUL NR. 16**

Oficiul de Cadastru și Publicitate Imobiliară SUCEAVA
Biroul de Cadastru și Publicitate Imobiliară Vatra Dornei

A. Partea I. Descrierea imobilului

TEREN Extravilan

Nr. topografic:480/100, 480/99

Adresa: Jud. Suceava

Nr. Crt	Nr cadastral Nr. topografic	Suprafața* (mp)	Observații / Referințe
A1		10.000	Sector cadastral:2 Teren neimprejmuit;

B. Partea II. Proprietari și acte

Inscrieri privitoare la dreptul de proprietate și alte drepturi reale		Referințe
/		
Act Administrativ nr. 19659, din 18/07/1992 emis de CJPSDPAT SUCEAVA;		
B1	Inscrierea provizorie, drept de PROPRIETATE, dobandit prin Reconstituire, cota actuala 1/1, cota initiala 1/1 1) TODASCA GHEORGHE DEFUNCT:Da	A1

C. Partea III. SARCINI .

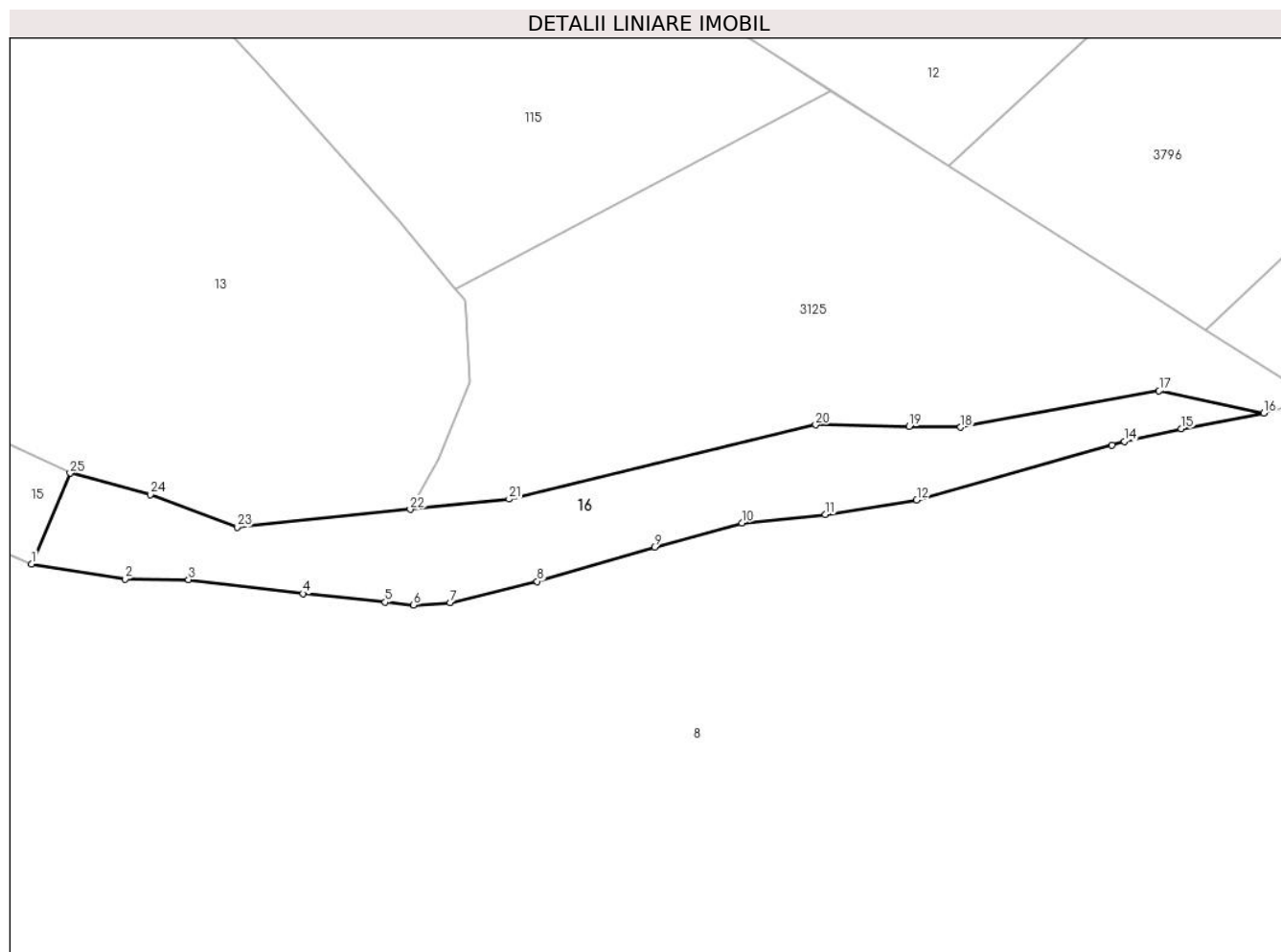
Inscrieri privind dezmembramintele dreptului de proprietate, drepturi reale de garanție și sarcini	Referințe
NU SUNT	

Anexa Nr. 1 La Partea I

Teren

Nr cadastral	Suprafața (mp)*	Observații / Referințe
	10.000	

* Suprafața este determinată în planul de proiecție Stereo 70.



Date referitoare la teren

Crt	Categorie folosință	Intravilan	Suprafața (mp)	Tarla	Parcelă	Nr. topo	Observații / Referințe
1	padure	NU	10.000	-	-	480/100, 480/99	

Lungime Segmente

1) Valorile lungimilor segmentelor sunt obținute din proiecție în plan.

Punct început	X / Y	Punct sfârșit	X / Y	Lungime segment (** (m)
1	510.915,233 650.471,482	2	510.946,781 650.466,362	31.961
3	510.968,26 650.466,159	4	511.006,963 650.461,47	38.986
5	511.034,713 650.458,541	6	511.044,307 650.457,528	9.647
7	511.056,633 650.458,4	8	511.086,021 650.465,571	30.25
9	511.125,685 650.477,197	10	511.155,227 650.485,329	30.641

Punct început	X / Y	Punct sfârșit	X / Y	Lungime segment (** (m)
2	510.946,781 650.466,362	3	510.968,26 650.466,159	21.48
4	511.006,963 650.461,47	5	511.034,713 650.458,541	27.904
6	511.044,307 650.457,528	7	511.056,633 650.458,4	12.357
8	511.086,021 650.465,571	9	511.125,685 650.477,197	41.333
10	511.155,227 650.485,329	11	511.183,465 650.488,098	28.373

Punct început	X / Y	Punct sfârșit	X / Y	Lungime segment (** (m)
11	511.183,465 650.488,098	12	511.214,302 650.493,101	31.24
13	511.280,288 650.511,656	14	511.284,524 650.512,847	4.4
15	511.303,782 650.517,041	16	511.331,613 650.522,367	28.336
17	511.296,244 650.529,914	18	511.229,154 650.517,584	68.214
19	511.211,784 650.517,875	20	511.180,201 650.518,404	31.587
21	511.076,55 650.493,337	22	511.043,183 650.489,904	33.543
23	510.984,653 650.483,882	24	510.955,315 650.494,934	31.351
25	510.928,264 650.502,13	1	510.915,233 650.471,482	33.303

Punct început	X / Y	Punct sfârșit	X / Y	Lungime segment (** (m)
12	511.214,302 650.493,101	13	511.280,288 650.511,656	68.545
14	511.284,524 650.512,847	15	511.303,782 650.517,041	19.709
16	511.331,613 650.522,367	17	511.296,244 650.529,914	36.165
18	511.229,154 650.517,584	19	511.211,784 650.517,875	17.372
20	511.180,201 650.518,404	21	511.076,55 650.493,337	106.639
22	511.043,183 650.489,904	23	510.984,653 650.483,882	58.839
24	510.955,315 650.494,934	25	510.928,264 650.502,13	27.992

** Lungimile segmentelor sunt determinate în planul de proiecție Stereo 70 și sunt rotunjite la 1 milimetru.

*** Distanța dintre puncte este formată din segmente cumulate ce sunt mai mici decât valoarea 1 milimetru.

**DATE DESPRE IMOBILUL NR. 17**

Oficiul de Cadastru și Publicitate Imobiliară SUCEAVA
 Biroul de Cadastru și Publicitate Imobiliară Vatra Dornei

A. Partea I. Descrierea imobilului

TEREN Extravilan

Nr. cadastral vechi:480/582

Adresa: Jud. Suceava

Nr. Crt	Nr cadastral Nr. topografic	Suprafața* (mp)	Observații / Referințe
A1	33773	10.000	Sector cadastral:2 Teren neimprejmuit;

B. Partea II. Proprietari și acte

Inscrieri privitoare la dreptul de proprietate și alte drepturi reale	Referințe
33 / 16/01/2003	
Act Notarial nr. 2636, din 14/10/2002 emis de BNP Nicolai Rotaru;	
B1	A1
Intabulare, drept de PROPRIETATE, dobandit prin Conventie, cota actuala 1/1, cota initiala 1/1	
1) CANDREA ATANASIE	

C. Partea III. SARCINI .

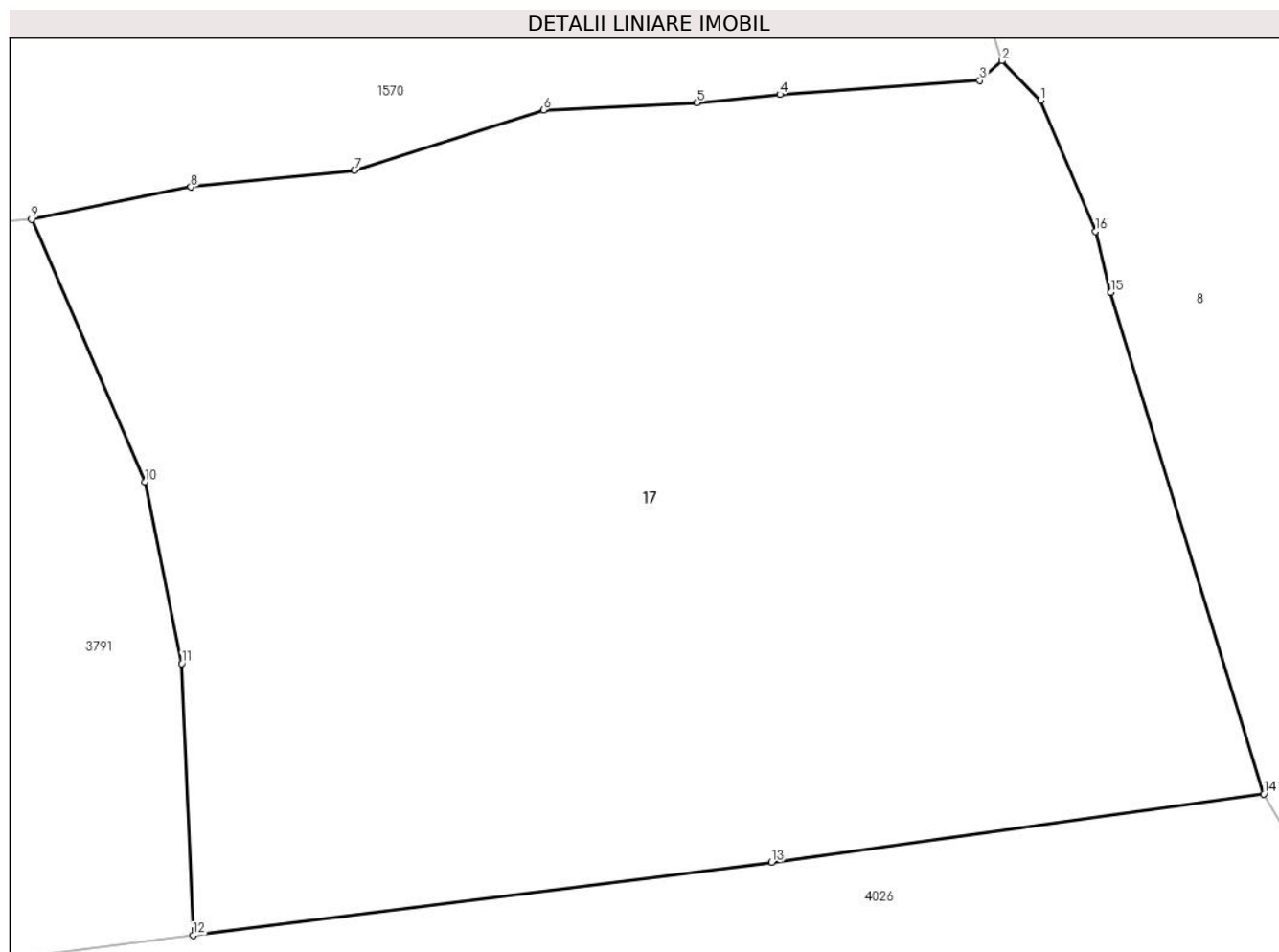
Inscrieri privind dezmembramintele dreptului de proprietate, drepturi reale de garanție și sarcini	Referințe
NU SUNT	

Anexa Nr. 1 La Partea I

Teren

Nr cadastral	Suprafața (mp)*	Observații / Referințe
33773	10.000	

* Suprafața este determinată în planul de proiecție Stereo 70.



Date referitoare la teren

Crt	Categorie folosință	Intravilan	Suprafața (mp)	Tarla	Parcelă	Nr. topo	Observații / Referințe
1	padure	NU	10.000	-	-	-	

Lungime Segmente

1) Valorile lungimilor segmentelor sunt obținute din proiecție în plan.

Punct început	X / Y	Punct sfârșit	X / Y	Lungime segment (** (m)
1	508.521,877 648.738,666	2	508.517,469 648.743,183	6.311
2	508.517,469 648.743,183	3	508.514,916 648.740,931	3.404
3	508.514,916 648.740,931	4	508.492,094 648.739,34	22.877
4	508.492,094 648.739,34	5	508.482,598 648.738,405	9.542
5	508.482,598 648.738,405	6	508.465,071 648.737,561	17.547

Punct început	X / Y	Punct sfârșit	X / Y	Lungime segment (** (m)
6	508.465,071 648.737,561	7	508.443,481 648.730,679	22.66
7	508.443,481 648.730,679	8	508.424,791 648.728,773	18.787
8	508.424,791 648.728,773	9	508.406,577 648.725,074	18.586
9	508.406,577 648.725,074	10	508.419,536 648.695,098	32.657
10	508.419,536 648.695,098	11	508.423,727 648.674,37	21.147
11	508.423,727 648.674,37	12	508.425,015 648.643,337	31.06
12	508.425,015 648.643,337	13	508.491,151 648.651,676	66.66
13	508.491,151 648.651,676	14	508.547,372 648.659,452	56.756
14	508.547,372 648.659,452	15	508.529,898 648.716,722	59.876
15	508.529,898 648.716,722	16	508.528,135 648.723,717	7.214
16	508.528,135 648.723,717	1	508.521,877 648.738,666	16.206

** Lungimile segmentelor sunt determinate în planul de proiecție Stereo 70 și sunt rotunjite la 1 milimetru.

*** Distanța dintre puncte este formată din segmente cumulate ce sunt mai mici decât valoarea 1 milimetru.

**DATE DESPRE IMOBILUL NR. 18**

Oficiul de Cadastru și Publicitate Imobiliară SUCEAVA
Biroul de Cadastru și Publicitate Imobiliară Vatra Dornei

A. Partea I. Descrierea imobilului

TEREN Extravilan

Adresa: Jud. Suceava

Nr. Crt	Nr cadastral Nr. topografic	Suprafața* (mp)	Observații / Referințe
A1		2.938	Sector cadastral:2 Teren neimprejmuit;

B. Partea II. Proprietari și acte

Inscrieri privitoare la dreptul de proprietate și alte drepturi reale	Referințe
/	
Act Normativ nr. 1705, din 29/11/2006 emis de GUVERNUL ROMANIEI;	
B1	Intabulare, drept de PROPRIETATE, dobandit prin Lege, cota actuala 1/1, cota initiala 1/1 1) STATUL ROMAN, CIF:9999999999999, DOMENIU PUBLIC
Act Normativ nr. 46, din 19/03/2008 emis de PARLAMENTUL ROMANIEI (Aviz CTAS nr.306/09.12.2020 emis de Ministerul Mediului , Apelor si Padurilor, Comisia Tehnică de avizare pentru silvicultura);	
B2	Intabulare, drept de ADMINISTRARE, dobandit prin Lege, cota actuala 1/1, cota initiala 1/1 1) REGIA NATIONALA A PADURILOR-ROMSILVA, CIF:1590120

C. Partea III. SARCINI .

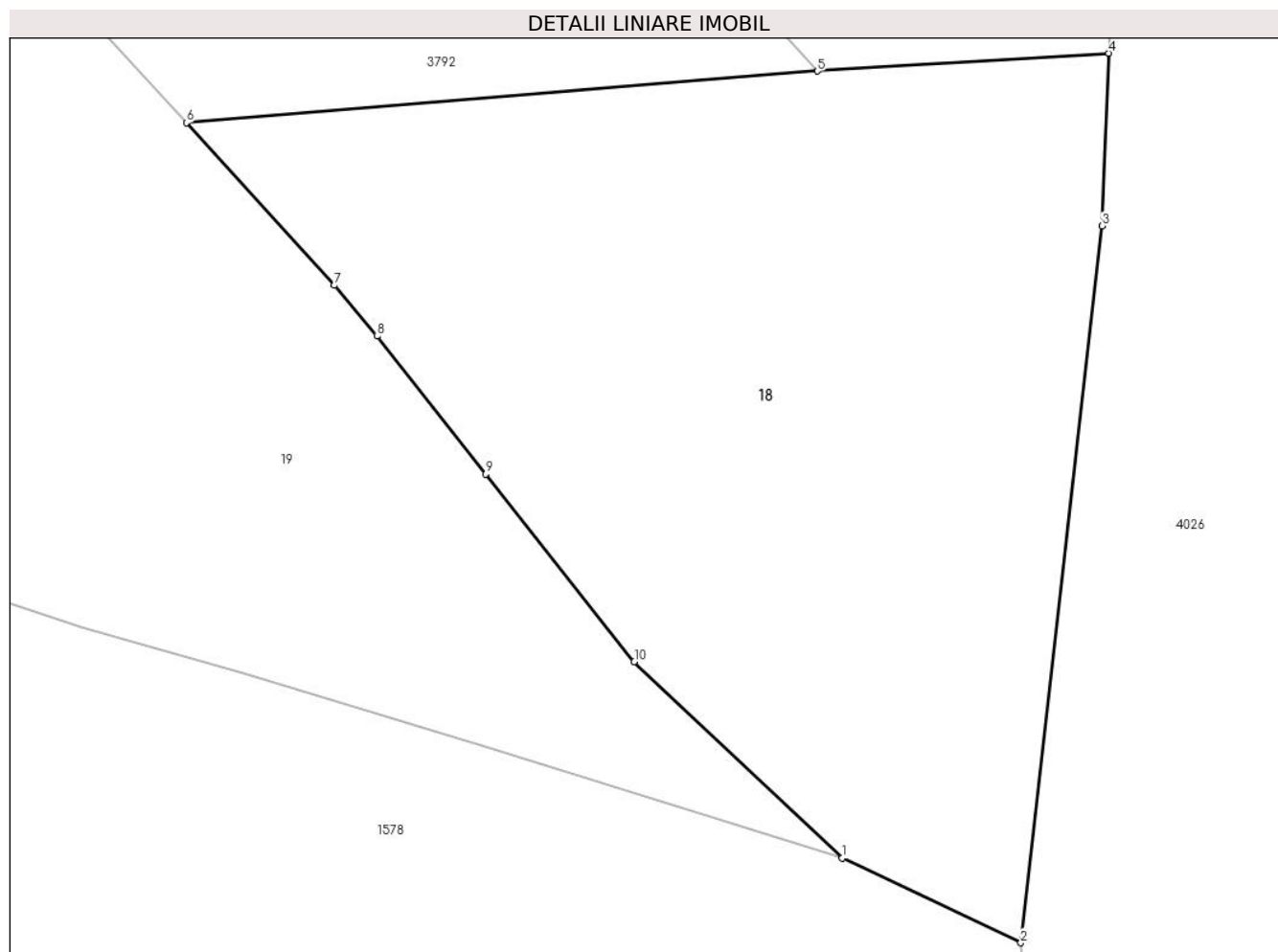
Inscrieri privind dezmembramintele dreptului de proprietate, drepturi reale de garanție și sarcini	Referințe
NU SUNT	

Anexa Nr. 1 La Partea I

Teren

Nr cadastral	Suprafața (mp)*	Observații / Referințe
	2.938	

* Suprafața este determinată în planul de proiecție Stereo 70.



Date referitoare la teren

Crt	Categorie folosință	Intravilan	Suprafața (mp)	Tarla	Parcelă	Nr. topo	Observații / Referințe
1	padure	NU	2.938	-	-	-	

Lungime Segmente

1) Valorile lungimilor segmentelor sunt obținute din proiecție în plan.

Punct început	X / Y	Punct sfârșit	X / Y	Lungime segment (** (m)
1	508.262,533 648.456,147	2	508.276,842 648.449,389	15.825
2	508.276,842 648.449,389	3	508.283,338 648.506,655	57.633
3	508.283,338 648.506,655	4	508.283,874 648.520,455	13.81
4	508.283,874 648.520,455	5	508.260,559 648.519,027	23.359
5	508.260,559 648.519,027	6	508.210,125 648.514,897	50.603

Punct început	X / Y	Punct sfârșit	X / Y	Lungime segment (** (m)
6	508.210,125 648.514,897	7	508.221,928 648.501,901	17.556
7	508.221,928 648.501,901	8	508.225,352 648.497,849	5.305
8	508.225,352 648.497,849	9	508.234,053 648.486,826	14.043
9	508.234,053 648.486,826	10	508.245,931 648.471,846	19.118
10	508.245,931 648.471,846	1	508.262,533 648.456,147	22.849

** Lungimile segmentelor sunt determinate în planul de proiecție Stereo 70 și sunt rotunjite la 1 milimetru.

*** Distanța dintre puncte este formată din segmente cumulate ce sunt mai mici decât valoarea 1 milimetru.

**DATE DESPRE IMOBILUL NR. 19**

Oficiul de Cadastru și Publicitate Imobiliară SUCEAVA
 Biroul de Cadastru și Publicitate Imobiliară Vatra Dornei

A. Partea I. Descrierea imobilului

TEREN Extravilan

Adresa: Jud. Suceava

Nr. Crt	Nr cadastral Nr. topografic	Suprafața* (mp)	Observații / Referințe
A1		5.000	Sector cadastral:2 Teren neimprejmuit; 480/122, 480/627(CF 159-CFE 30543, 30958)

B. Partea II. Proprietari și acte

Inscrieri privitoare la dreptul de proprietate și alte drepturi reale		Referințe
/		
Act Administrativ nr. 218, din 10/09/2002 emis de CJPSDPAT SUCEAVA;		
B1	Intabulare, drept de PROPRIETATE, dobandit prin Lege, cota actuala 1/2, cota initiala 1/2 1) VASILUT SILVIU , lipsa cnp	A1
Act Notarial nr. 122, din 25/11/2015 emis de BNP Niculina Vasilut;		
B2	Intabulare, drept de PROPRIETATE, dobandit prin Succesiune, cota actuala 1/2, cota initiala 1/2 1) ROMAN MARIANA	A1

C. Partea III. SARCINI .

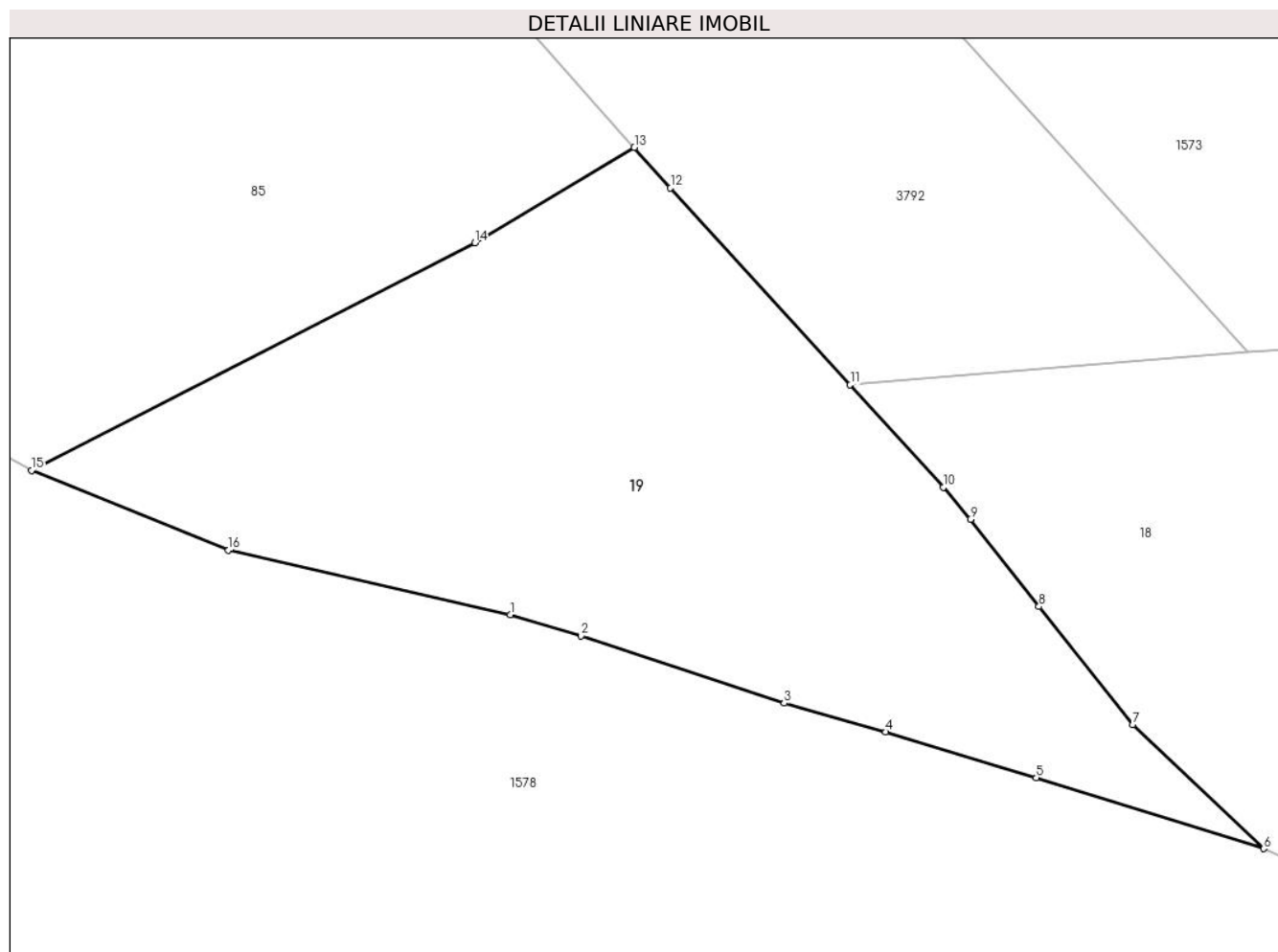
Inscrieri privind dezmembramintele dreptului de proprietate, drepturi reale de garanție și sarcini	Referințe
NU SUNT	

Anexa Nr. 1 La Partea I

Teren

Nr cadastral	Suprafața (mp)*	Observații / Referințe
	5.000	480/122, 480/627(CF 159-CFE 30543, 30958)

* Suprafața este determinată în planul de proiecție Stereo 70.



Date referitoare la teren

Crt	Categorie folosință	Intravilan	Suprafața (mp)	Tarla	Parcelă	Nr. topo	Observații / Referințe
1	padure	NU	5.000	-	-	-	

Lungime Segmente

1) Valorile lungimilor segmentelor sunt obținute din proiecție în plan.

Punct început	X / Y	Punct sfârșit	X / Y	Lungime segment (** (m)
1	508.167,022 648.485,763	2	508.176,023 648.483,087	9.39
2	508.176,023 648.483,087	3	508.201,748 648.474,573	27.097
3	508.201,748 648.474,573	4	508.214,621 648.470,924	13.38
4	508.214,621 648.470,924	5	508.233,708 648.465,109	19.953
5	508.233,708 648.465,109	6	508.262,533 648.456,147	30.186

Punct început	X / Y	Punct sfârșit	X / Y	Lungime segment (** (m)
6	508.262,533 648.456,147	7	508.245,931 648.471,846	22.849
7	508.245,931 648.471,846	8	508.234,053 648.486,826	19.118
8	508.234,053 648.486,826	9	508.225,352 648.497,849	14.043
9	508.225,352 648.497,849	10	508.221,928 648.501,901	5.305
10	508.221,928 648.501,901	11	508.210,125 648.514,897	17.556
11	508.210,125 648.514,897	12	508.187,351 648.539,835	33.772
12	508.187,351 648.539,835	13	508.182,758 648.544,984	6.9
13	508.182,758 648.544,984	14	508.162,54 648.532,897	23.556
14	508.162,54 648.532,897	15	508.106,361 648.504,06	63.148
15	508.106,361 648.504,06	16	508.131,315 648.493,951	26.924
16	508.131,315 648.493,951	1	508.167,022 648.485,763	36.634

** Lungimile segmentelor sunt determinate în planul de proiecție Stereo 70 și sunt rotunjite la 1 milimetru.

*** Distanța dintre puncte este formată din segmente cumulate ce sunt mai mici decât valoarea 1 milimetru.

**DATE DESPRE IMOBILUL NR. 20**

Oficiul de Cadastru și Publicitate Imobiliară SUCEAVA
Biroul de Cadastru și Publicitate Imobiliară Vatra Dornei

A. Partea I. Descrierea imobilului

TEREN Extravilan

Nr. topografic:480/122, 480/627

Adresa: Jud. Suceava

Nr. Crt	Nr cadastral Nr. topografic	Suprafața* (mp)	Observații / Referințe
A1		3.300	Sector cadastral:2 Teren neimprejmuit;

B. Partea II. Proprietari și acte

Inscrieri privitoare la dreptul de proprietate și alte drepturi reale		Referințe
/		
Act Administrativ nr. 13, din 30/07/1993 emis de CJPSDPAT SUCEAVA;		
B1	Intabulare, drept de PROPRIETATE, dobandit prin Reconstituire, cota actuala 1/1, cota initiala 1/1 1) VASILUT N. SILVIU, lipsa cnp	A1

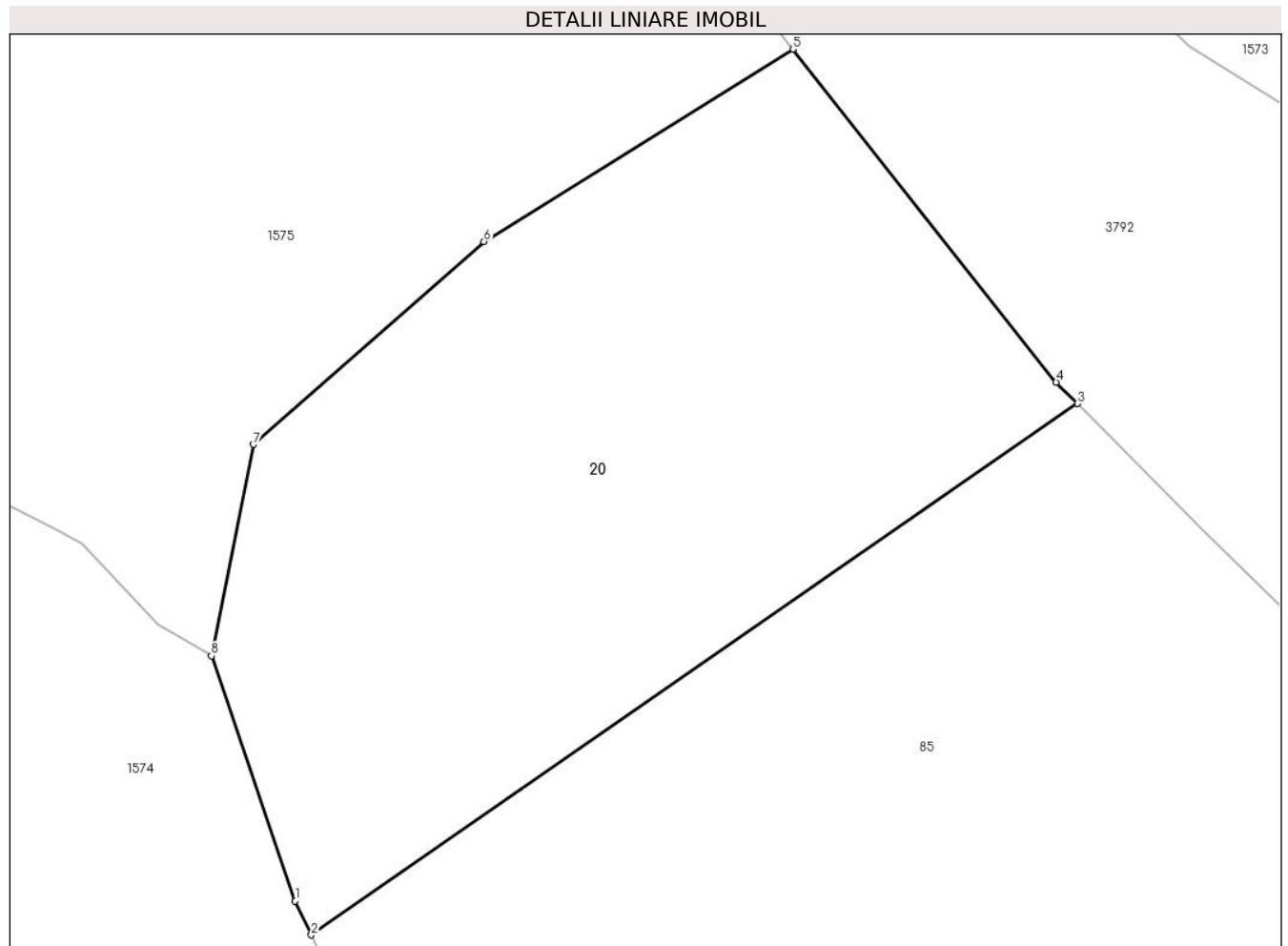
C. Partea III. SARCINI .

Inscrieri privind dezmembramintele dreptului de proprietate, drepturi reale de garanție și sarcini	Referințe
NU SUNT	

Teren

Nr cadastral	Suprafața (mp)*	Observații / Referințe
	3.300	

* Suprafața este determinată în planul de proiecție Stereo 70.



Date referitoare la teren

Crt	Categorie folosință	Intravilan	Suprafața (mp)	Tarla	Parcelă	Nr. topo	Observații / Referințe
1	padure	NU	3.300	-	-	-	

Lungime Segmente

1) Valorile lungimilor segmentelor sunt obținute din proiecție în plan.

Punct început	X / Y	Punct sfârșit	X / Y	Lungime segment (** (m)
1	508.067,404 648.542,743	2	508.068,918 648.539,587	3.5
2	508.068,918 648.539,587	3	508.140,306 648.589,044	86.846
3	508.140,306 648.589,044	4	508.138,322 648.591,029	2.807
4	508.138,322 648.591,029	5	508.113,776 648.622,019	39.533
5	508.113,776 648.622,019	6	508.084,997 648.604,13	33.886

Punct început	X / Y	Punct sfârșit	X / Y	Lungime segment (** (m)
6	508.084,997 648.604,13	7	508.063,528 648.585,24	28.596
7	508.063,528 648.585,24	8	508.059,613 648.565,549	20.076
8	508.059,613 648.565,549	1	508.067,404 648.542,743	24.1

** Lungimile segmentelor sunt determinate în planul de proiecție Stereo 70 și sunt rotunjite la 1 milimetru.

*** Distanța dintre puncte este formată din segmente cumulate ce sunt mai mici decât valoarea 1 milimetru.

**DATE DESPRE IMOBILUL NR. 22**

Oficiul de Cadastru și Publicitate Imobiliară SUCEAVA
 Biroul de Cadastru și Publicitate Imobiliară Vatra Dornei

A. Partea I. Descrierea imobilului

TEREN Extravilan

Nr. topografic:480/182, 539/14

Adresa: Jud. Suceava

Nr. Crt	Nr cadastral Nr. topografic	Suprafața* (mp)	Observații / Referințe
A1		Din acte: 7.232.802 Masurata: 332.029	Sector cadastral:2 Teren neimprejmuit; Dif. de suprafata de regaseste la ID 8, 22, 23,27, 39, 40, 3853 (S22)

B. Partea II. Proprietari și acte

Inscrieri privitoare la dreptul de proprietate și alte drepturi reale	Referințe
/	
Act Administrativ nr. 267, din 16/09/2004 emis de CJPSDPAT SUCEAVA;	
B1	A1
Intabulare, drept de PROPRIETATE, dobandit prin Lege, cota actuala 1/1, cota initiala 1/1 1) COMUNA POIANA STAMPEI, CIF:5021250	

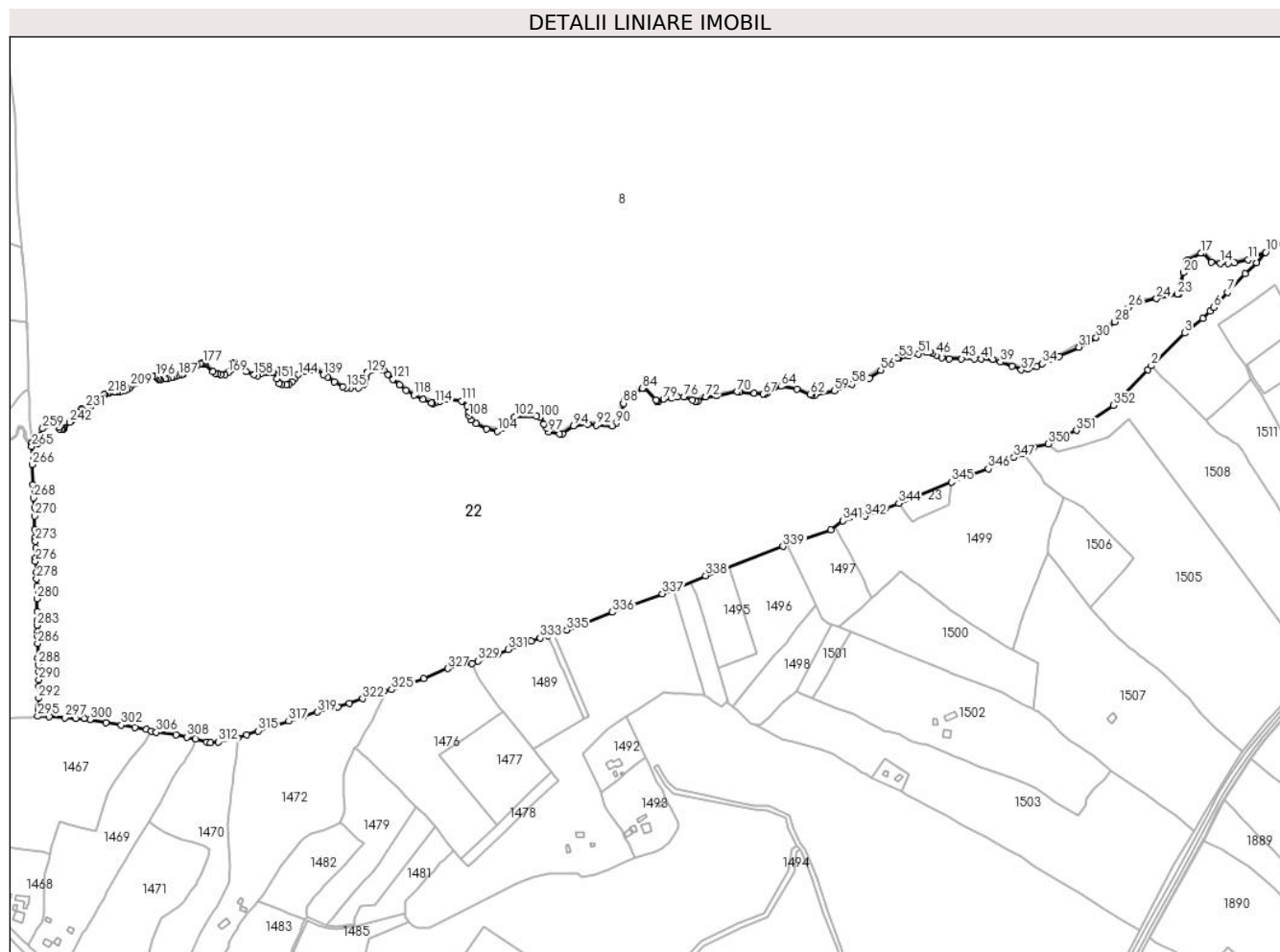
C. Partea III. SARCINI .

Inscrieri privind dezmembramintele dreptului de proprietate, drepturi reale de garanție și sarcini	Referințe
NU SUNT	

Teren

Nr cadastral	Suprafața (mp)*	Observații / Referințe
	Din acte: 7.232.802 Masurata: 332.029	Dif. de suprafata de regaseste la ID 8, 22, 23,27, 39, 40, 3853 (S22)

* Suprafata este determinată in planul de proiecție Stereo 70.



Date referitoare la teren

Crt	Categorie folosință	Intravilan	Suprafața (mp)	Tarla	Parcelă	Nr. topo	Observații / Referințe
1	padure	NU	332.029	-	-	-	

Lungime Segmente

1) Valorile lungimilor segmentelor sunt obținute din proiecție în plan.

Punct început	X / Y	Punct sfârșit	X / Y	Lungime segment
1	511.387,574 648.572,496	2	511.391,706 648.577,387	6.403
4	511.450,902 648.631,901	5	511.459,354 648.640,22	11.859
7	511.479,781 648.662,24	8	511.500,155 648.683,299	29.302
10	511.523,576 648.708,285	11	511.503,304 648.699,579	22.062
2	511.391,706 648.577,387	3	511.429,951 648.615,158	53.752
5	511.459,354 648.640,22	6	511.463,944 648.644,738	6.441
8	511.500,155 648.683,299	9	511.513,196 648.696,209	18.35
11	511.503,304 648.699,579	12	511.487,3 648.696,356	16.325
3	511.429,951 648.615,158	4	511.450,902 648.631,901	26.819
6	511.463,944 648.644,738	7	511.479,781 648.662,24	23.604
9	511.513,196 648.696,209	10	511.523,576 648.708,285	15.924
12	511.487,3 648.696,356	13	511.480,423 648.695,521	6.928

Punct început	X / Y	Punct sfârșit	X / Y	Lungime segment	Punct început	X / Y	Punct sfârșit	X / Y	Lungime segment	Punct început	X / Y	Punct sfârșit	X / Y	Lungime segment
13	511.480,423 648.695,521	14	511.471,207 648.695,732	9.218	14	511.471,207 648.695,732	15	511.461,027 648.696,666	10.223	15	511.461,027 648.696,666	16	511.451,796 648.707,462	14.204
16	511.451,796 648.707,462	17	511.448,793 648.707,177	3.016	17	511.448,793 648.707,177	18	511.433,386 648.699,64	17.152	18	511.433,386 648.699,64	19	511.432,302 648.698,146	1.846
19	511.432,302 648.698,146	20	511.428,551 648.684,802	13.861	20	511.428,551 648.684,802	21	511.424,725 648.663,182	21.956	21	511.424,725 648.663,182	22	511.423,789 648.660,766	2.591
22	511.423,789 648.660,766	23	511.421,81 648.659,712	2.242	23	511.421,81 648.659,712	24	511.397,609 648.654,813	24.692	24	511.397,609 648.654,813	25	511.376,95 648.650,26	21.155
25	511.376,95 648.650,26	26	511.365,121 648.644,702	13.07	26	511.365,121 648.644,702	27	511.356,349 648.636,08	12.3	27	511.356,349 648.636,08	28	511.349,085 648.628,158	10.748
28	511.349,085 648.628,158	29	511.340,849 648.618,804	12.463	29	511.340,849 648.618,804	30	511.327,93 648.609,928	15.674	30	511.327,93 648.609,928	31	511.308,06 648.598,928	22.712
31	511.308,06 648.598,928	32	511.285,478 648.587,911	25.126	32	511.285,478 648.587,911	33	511.275,536 648.584,556	10.493	33	511.275,536 648.584,556	34	511.265,794 648.579,662	10.902
34	511.265,794 648.579,662	35	511.259,5 648.576,517	7.036	35	511.259,5 648.576,517	36	511.248,868 648.573,505	11.05	36	511.248,868 648.573,505	37	511.241,693 648.572,494	7.246
37	511.241,693 648.572,494	38	511.231,189 648.576,727	11.325	38	511.231,189 648.576,727	39	511.217,47 648.581,647	14.575	39	511.217,47 648.581,647	40	511.208,583 648.584,533	9.344
40	511.208,583 648.584,533	41	511.195,507 648.585,073	13.087	41	511.195,507 648.585,073	42	511.187,713 648.585,073	7.794	42	511.187,713 648.585,073	43	511.172,654 648.585,487	15.065
43	511.172,654 648.585,487	44	511.158,53 648.585,274	14.126	44	511.158,53 648.585,274	45	511.149,747 648.586,938	8.939	45	511.149,747 648.586,938	46	511.143,648 648.589,498	6.614
46	511.143,648 648.589,498	47	511.138,941 648.591,767	5.225	47	511.138,941 648.591,767	48	511.136,104 648.593,038	3.109	48	511.136,104 648.593,038	49	511.134,268 648.593,196	1.843
49	511.134,268 648.593,196	50	511.132,177 648.593,231	2.091	50	511.132,177 648.593,231	51	511.123,177 648.591,165	9.234	51	511.123,177 648.591,165	52	511.111,566 648.588,903	11.829
52	511.111,566 648.588,903	53	511.100,581 648.586,341	11.28	53	511.100,581 648.586,341	54	511.098,548 648.585,851	2.091	54	511.098,548 648.585,851	55	511.087,443 648.577,936	13.637
55	511.087,443 648.577,936	56	511.079,415 648.572,439	9.73	56	511.079,415 648.572,439	57	511.066,405 648.563,286	15.907	57	511.066,405 648.563,286	58	511.046,379 648.556,025	21.302
58	511.046,379 648.556,025	59	511.026,087 648.548,324	21.704	59	511.026,087 648.548,324	60	511.003,867 648.543,669	22.702	60	511.003,867 648.543,669	61	511.000,398 648.543,5	3.473
61	511.000,398 648.543,5	62	510.998,133 648.544,536	2.491	62	510.998,133 648.544,536	63	510.982,917 648.550,734	16.43	63	510.982,917 648.550,734	64	510.964,562 648.553,773	18.605
64	510.964,562 648.553,773	65	510.947,838 648.545,703	18.569	65	510.947,838 648.545,703	66	510.945,993 648.544,724	2.089	66	510.945,993 648.544,724	67	510.943,772 648.544,687	2.221
67	510.943,772 648.544,687	68	510.933,672 648.545,732	10.154	68	510.933,672 648.545,732	69	510.916,774 648.547,272	16.968	69	510.916,774 648.547,272	70	510.914,099 648.547,368	2.677
70	510.914,099 648.547,368	71	510.889,884 648.542,992	24.607	71	510.889,884 648.542,992	72	510.877,887 648.541,583	12.079	72	510.877,887 648.541,583	73	510.868,72 648.536,312	10.574
73	510.868,72 648.536,312	74	510.865,783 648.536,349	2.937	74	510.865,783 648.536,349	75	510.862,056 648.537,663	3.952	75	510.862,056 648.537,663	76	510.852,598 648.541,409	10.173
76	510.852,598 648.541,409	77	510.845,223 648.541,148	7.38	77	510.845,223 648.541,148	78	510.838,026 648.540,247	7.253	78	510.838,026 648.540,247	79	510.828,659 648.538,349	9.557
79	510.828,659 648.538,349	80	510.823,55 648.536,736	5.358	80	510.823,55 648.536,736	81	510.821,291 648.536,877	2.263	81	510.821,291 648.536,877	82	510.820,209 648.537,96	1.531
82	510.820,209 648.537,96	83	510.806,862 648.551,722	19.171	83	510.806,862 648.551,722	84	510.804,78 648.551,298	2.125	84	510.804,78 648.551,298	85	510.793,238 648.544,458	13.417
85	510.793,238 648.544,458	86	510.785,88 648.538,873	9.238	86	510.785,88 648.538,873	87	510.783,866 648.537,028	2.731	87	510.783,866 648.537,028	88	510.782,567 648.534,092	3.211
88	510.782,567 648.534,092	89	510.779,628 648.518,389	15.976	89	510.779,628 648.518,389	90	510.774,418 648.511,271	8.821	90	510.774,418 648.511,271	91	510.769,698 648.507,894	5.804
91	510.769,698 648.507,894	92	510.751,798 648.508,752	17.921	92	510.751,798 648.508,752	93	510.741,727 648.510,117	10.163	93	510.741,727 648.510,117	94	510.725,15 648.507,835	16.733
94	510.725,15 648.507,835	95	510.712,767 648.498,57	15.465	95	510.712,767 648.498,57	96	510.709,164 648.498,79	3.61	96	510.709,164 648.498,79	97	510.696,178 648.500,982	13.17
97	510.696,178 648.500,982	98	510.693,766 648.505,982	5.551	98	510.693,766 648.505,982	99	510.691,237 648.510,1	4.833	99	510.691,237 648.510,1	100	510.686,447 648.517,991	9.231
100	510.686,447 648.517,991	101	510.682,398 648.518,815	4.132	101	510.682,398 648.518,815	102	510.657,341 648.518,697	25.057	102	510.657,341 648.518,697	103	510.642,959 648.505,492	19.525
103	510.642,959 648.505,492	104	510.637,475 648.501,822	6.599	104	510.637,475 648.501,822	105	510.624,886 648.504,469	12.864	105	510.624,886 648.504,469	106	510.612,827 648.510,528	13.496
106	510.612,827 648.510,528	107	510.606,755 648.514,717	7.377	107	510.606,755 648.514,717	108	510.604,255 648.519,476	5.376	108	510.604,255 648.519,476	109	510.604,346 648.524,024	4.549
109	510.604,346 648.524,024	110	510.602,533 648.531,047	7.253	110	510.602,533 648.531,047	111	510.596,014 648.536,733	8.65	111	510.596,014 648.536,733	112	510.580,499 648.538,318	15.596

Punct început	X / Y	Punct sfârșit	X / Y	Lungime segment	Punct început	X / Y	Punct sfârșit	X / Y	Lungime segment	Punct început	X / Y	Punct sfârșit	X / Y	Lungime segment
112	510.580,499 648.538,318	113	510.570,394 648.535,51	10.488	113	510.570,394 648.535,51	114	510.565,265 648.534,403	5.247	114	510.565,265 648.534,403	115	510.562,886 648.534,042	2.406
115	510.562,886 648.534,042	116	510.561,542 648.534,447	1.404	116	510.561,542 648.534,447	117	510.551,867 648.538,653	10.55	117	510.551,867 648.538,653	118	510.541,16 648.543,418	11.719
118	510.541,16 648.543,418	119	510.532,101 648.549,065	10.675	119	510.532,101 648.549,065	120	510.524,395 648.555,536	10.063	120	510.524,395 648.555,536	121	510.516,406 648.561,533	9.989
121	510.516,406 648.561,533	122	510.510,806 648.567,51	8.191	122	510.510,806 648.567,51	123	510.506,401 648.572,376	6.564	123	510.506,401 648.572,376	124	510.504,481 648.572,752	1.956
124	510.504,481 648.572,752	125	510.498,834 648.573,355	5.679	125	510.498,834 648.573,355	126	510.492,547 648.572,112	6.409	126	510.492,547 648.572,112	127	510.488,577 648.570,6	4.248
127	510.488,577 648.570,6	128	510.487,493 648.570,046	1.217	128	510.487,493 648.570,046	129	510.487,035 648.569,106	1.046	129	510.487,035 648.569,106	130	510.485,396 648.563,128	6.199
130	510.485,396 648.563,128	131	510.484,054 648.557,466	5.819	131	510.484,054 648.557,466	132	510.483,301 648.555,866	1.768	132	510.483,301 648.555,866	133	510.476,806 648.551,866	7.628
133	510.476,806 648.551,866	134	510.467,724 648.552,054	9.084	134	510.467,724 648.552,054	135	510.463,059 648.552,08	4.665	135	510.463,059 648.552,08	136	510.458,826 648.553,015	4.335
136	510.458,826 648.553,015	137	510.449,363 648.558,944	11.167	137	510.449,363 648.558,944	138	510.441,569 648.564,215	9.409	138	510.441,569 648.564,215	139	510.436,485 648.567,047	5.82
139	510.436,485 648.567,047	140	510.428,951 648.572,965	9.58	140	510.428,951 648.572,965	141	510.426,542 648.573,447	2.457	141	510.426,542 648.573,447	142	510.422,326 648.572,788	4.267
142	510.422,326 648.572,788	143	510.415,384 648.571,082	7.149	143	510.415,384 648.571,082	144	510.407,569 648.567,029	8.803	144	510.407,569 648.567,029	145	510.402,814 648.562,396	6.639
145	510.402,814 648.562,396	146	510.399,991 648.558,999	4.417	146	510.399,991 648.558,999	147	510.396,653 648.555,975	4.504	147	510.396,653 648.555,975	148	510.393,767 648.555,162	2.998
148	510.393,767 648.555,162	149	510.388,543 648.555,821	5.265	149	510.388,543 648.555,821	150	510.385,478 648.556,958	3.269	150	510.385,478 648.556,958	151	510.383,105 648.562,272	5.82
151	510.383,105 648.562,272	152	510.380,218 648.569,483	7.767	152	510.380,218 648.569,483	153	510.378,11 648.569,995	2.169	153	510.378,11 648.569,995	154	510.372,293 648.570,195	5.82
154	510.372,293 648.570,195	155	510.367,355 648.569,307	5.017	155	510.367,355 648.569,307	156	510.364,38 648.567,689	3.387	156	510.364,38 648.567,689	157	510.360,879 648.566,07	3.857
157	510.360,879 648.566,07	158	510.356,559 648.566,872	4.394	158	510.356,559 648.566,872	159	510.347,156 648.570,771	10.179	159	510.347,156 648.570,771	160	510.340,618 648.577,128	9.119
160	510.340,618 648.577,128	161	510.338,611 648.579,266	2.932	161	510.338,611 648.579,266	162	510.336,972 648.580,157	1.866	162	510.336,972 648.580,157	163	510.333,647 648.580,774	3.382
163	510.333,647 648.580,774	164	510.332,822 648.580,495	0.871	164	510.332,822 648.580,495	165	510.332,298 648.579,945	0.76	165	510.332,298 648.579,945	166	510.331,939 648.578,616	1.377
166	510.331,939 648.578,616	167	510.330,902 648.574,566	4.181	167	510.330,902 648.574,566	168	510.329,456 648.571,885	3.046	168	510.329,456 648.571,885	169	510.326,383 648.569,33	3.996
169	510.326,383 648.569,33	170	510.323,024 648.566,901	4.145	170	510.323,024 648.566,901	171	510.318,252 648.567,178	4.78	171	510.318,252 648.567,178	172	510.314,276 648.567,75	4.017
172	510.314,276 648.567,75	173	510.311,806 648.568,684	2.641	173	510.311,806 648.568,684	174	510.309,381 648.570,481	3.018	174	510.309,381 648.570,481	175	510.299,936 648.578,752	12.555
175	510.299,936 648.578,752	176	510.298,852 648.579,746	1.471	176	510.298,852 648.579,746	177	510.298,009 648.580,198	0.957	177	510.298,009 648.580,198	178	510.296,514 648.580,316	1.5
178	510.296,514 648.580,316	179	510.294,481 648.579,652	2.139	179	510.294,481 648.579,652	180	510.290,807 648.578,267	3.926	180	510.290,807 648.578,267	181	510.287,835 648.577,022	3.222
181	510.287,835 648.577,022	182	510.285,888 648.575,769	2.315	182	510.285,888 648.575,769	183	510.282,199 648.573,842	4.162	183	510.282,199 648.573,842	184	510.279,765 648.572,131	2.975
184	510.279,765 648.572,131	185	510.275,436 648.568,33	5.761	185	510.275,436 648.568,33	186	510.273,854 648.567,464	1.804	186	510.273,854 648.567,464	187	510.270,342 648.566,362	3.681
187	510.270,342 648.566,362	188	510.266,411 648.565,081	4.134	188	510.266,411 648.565,081	189	510.264,04 648.564,561	2.427	189	510.264,04 648.564,561	190	510.261,187 648.563,809	2.95
190	510.261,187 648.563,809	191	510.257,101 648.562,518	4.285	191	510.257,101 648.562,518	192	510.254,229 648.562,036	2.912	192	510.254,229 648.562,036	193	510.248,287 648.561,093	6.016
193	510.248,287 648.561,093	194	510.247,034 648.561,459	1.305	194	510.247,034 648.561,459	195	510.245,568 648.562,887	2.047	195	510.245,568 648.562,887	196	510.243,623 648.564,49	2.52
196	510.243,623 648.564,49	197	510.242,004 648.565,168	1.755	197	510.242,004 648.565,168	198	510.239,331 648.565,318	2.677	198	510.239,331 648.565,318	199	510.236,808 648.564,904	2.557
199	510.236,808 648.564,904	200	510.234,892 648.564,669	1.93	200	510.234,892 648.564,669	201	510.232,335 648.564,373	2.574	201	510.232,335 648.564,373	202	510.230,55 648.563,532	1.973
202	510.230,55 648.563,532	203	510.228,3 648.561,779	2.852	203	510.228,3 648.561,779	204	510.226,041 648.560,537	2.578	204	510.226,041 648.560,537	205	510.222,126 648.558,316	4.501
205	510.222,126 648.558,316	206	510.219,302 648.557,036	3.101	206	510.219,302 648.557,036	207	510.216,704 648.555,756	2.896	207	510.216,704 648.555,756	208	510.215,311 648.554,965	1.602
208	510.215,311 648.554,965	209	510.214,144 648.553,836	1.624	209	510.214,144 648.553,836	210	510.212,337 648.551,501	2.953	210	510.212,337 648.551,501	211	510.210,417 648.550,071	2.394

Punct început	X / Y	Punct sfârșit	X / Y	Lungime segment	Punct început	X / Y	Punct sfârșit	X / Y	Lungime segment	Punct început	X / Y	Punct sfârșit	X / Y	Lungime segment
211	510.210,417 648.550,071	212	510.207,179 648.548,603	3.555	212	510.207,179 648.548,603	213	510.205,109 648.548,113	2.127	213	510.205,109 648.548,113	214	510.202,21 648.547,661	2.934
214	510.202,21 648.547,661	215	510.198,595 648.547,097	3.659	215	510.198,595 648.547,097	216	510.195,621 648.546,758	2.993	216	510.195,621 648.546,758	217	510.190,162 648.545,967	5.516
217	510.190,162 648.545,967	218	510.187,941 648.545,591	2.253	218	510.187,941 648.545,591	219	510.184,929 648.544,913	3.087	219	510.184,929 648.544,913	220	510.183,423 648.543,972	1.776
220	510.183,423 648.543,972	221	510.181,352 648.541,073	3.563	221	510.181,352 648.541,073	222	510.179,357 648.539,115	2.795	222	510.179,357 648.539,115	223	510.177,588 648.537,496	2.398
223	510.177,588 648.537,496	224	510.176,232 648.536,141	1.917	224	510.176,232 648.536,141	225	510.175,028 648.535,124	1.576	225	510.175,028 648.535,124	226	510.173,409 648.533,957	1.996
226	510.173,409 648.533,957	227	510.172,053 648.533,016	1.651	227	510.172,053 648.533,016	228	510.167,423 648.530,155	5.443	228	510.167,423 648.530,155	229	510.165,766 648.529,628	1.739
229	510.165,766 648.529,628	230	510.164,11 648.529,063	1.75	230	510.164,11 648.529,063	231	510.162,378 648.528,724	1.765	231	510.162,378 648.528,724	232	510.160,495 648.528,385	1.913
232	510.160,495 648.528,385	233	510.159,366 648.528,009	1.19	233	510.159,366 648.528,009	234	510.157,973 648.527,294	1.566	234	510.157,973 648.527,294	235	510.156,354 648.525,901	2.136
235	510.156,354 648.525,901	236	510.154,622 648.524,244	2.397	236	510.154,622 648.524,244	237	510.152,514 648.521,91	3.145	237	510.152,514 648.521,91	238	510.151,309 648.520,442	1.899
238	510.151,309 648.520,442	239	510.150,217 648.518,145	2.543	239	510.150,217 648.518,145	240	510.147,62 648.515,736	3.542	240	510.147,62 648.515,736	241	510.145,775 648.513,966	2.557
241	510.145,775 648.513,966	242	510.144,156 648.512,046	2.511	242	510.144,156 648.512,046	243	510.137,831 648.504,893	9.548	243	510.137,831 648.504,893	244	510.136,363 648.504,027	1.704
244	510.136,363 648.504,027	245	510.135,233 648.503,613	1.203	245	510.135,233 648.503,613	246	510.133,803 648.503,613	1.43	246	510.133,803 648.503,613	247	510.132,334 648.504,215	1.588
247	510.132,334 648.504,215	248	510.131,092 648.506,399	2.512	248	510.131,092 648.506,399	249	510.129,812 648.509,185	3.066	249	510.129,812 648.509,185	250	510.129,059 648.510,691	1.684
250	510.129,059 648.510,691	251	510.128,344 648.511,218	0.888	251	510.128,344 648.511,218	252	510.127,214 648.511,331	1.136	252	510.127,214 648.511,331	253	510.124,052 648.511,444	3.164
253	510.124,052 648.511,444	254	510.122,282 648.511,406	1.77	254	510.122,282 648.511,406	255	510.121,228 648.511,255	1.065	255	510.121,228 648.511,255	256	510.120,287 648.510,841	1.028
256	510.120,287 648.510,841	257	510.115,92 648.507,792	5.326	257	510.115,92 648.507,792	258	510.114,113 648.506,7	2.111	258	510.114,113 648.506,7	259	510.112,631 648.504,934	2.305
259	510.112,631 648.504,934	260	510.110,597 648.496,87	8.317	260	510.110,597 648.496,87	261	510.108,723 648.491,136	6.032	261	510.108,723 648.491,136	262	510.107,778 648.489,208	2.147
262	510.107,778 648.489,208	263	510.106,757 648.488,071	1.528	263	510.106,757 648.488,071	264	510.099,995 648.488,347	6.768	264	510.099,995 648.488,347	265	510.100,276 648.484,371	3.986
265	510.100,276 648.484,371	266	510.100,714 648.463,343	21.03 3	266	510.100,714 648.463,343	267	510.101,316 648.440,106	23.24 5	267	510.101,316 648.440,106	268	510.102,235 648.424,961	15.17 3
268	510.102,235 648.424,961	269	510.103,504 648.414,162	10.87 3	269	510.103,504 648.414,162	270	510.103,514 648.404,006	10.15 6	270	510.103,514 648.404,006	271	510.103,648 648.388,816	15.19 1
271	510.103,648 648.388,816	272	510.104,254 648.379,434	9.402	272	510.104,254 648.379,434	273	510.104,31 648.375,172	4.262	273	510.104,31 648.375,172	274	510.104,826 648.366,834	8.354
274	510.104,826 648.366,834	275	510.104,169 648.355,135	11.71 7	275	510.104,169 648.355,135	276	510.104,339 648.352,076	3.064	276	510.104,339 648.352,076	277	510.105,337 648.339,038	13.07 6
277	510.105,337 648.339,038	278	510.105,909 648.331,504	7.556	278	510.105,909 648.331,504	279	510.106,204 648.323,029	8.48	279	510.106,204 648.323,029	280	510.106,245 648.308,649	14.38
280	510.106,245 648.308,649	281	510.106,384 648.294,031	14.61 9	281	510.106,384 648.294,031	282	510.106,333 648.283,455	10.57 6	282	510.106,333 648.283,455	283	510.106,25 648.278,095	5.361
283	510.106,25 648.278,095	284	510.106,734 648.271,135	6.977	284	510.106,734 648.271,135	285	510.106,843 648.265,349	5.787	285	510.106,843 648.265,349	286	510.106,931 648.256,946	8.403
286	510.106,931 648.256,946	287	510.107,119 648.240,588	16.35 9	287	510.107,119 648.240,588	288	510.107,325 648.232,768	7.823	288	510.107,325 648.232,768	289	510.108,168 648.224,51	8.301
289	510.108,168 648.224,51	290	510.108,404 648.215,298	9.215	290	510.108,404 648.215,298	291	510.108,317 648.207,424	7.874	291	510.108,317 648.207,424	292	510.108,186 648.193,958	13.46 7
292	510.108,186 648.193,958	293	510.107,581 648.184,027	9.949	293	510.107,581 648.184,027	294	510.107,365 648.180,157	3.876	294	510.107,365 648.180,157	295	510.107,003 648.173,194	6.972
295	510.107,003 648.173,194	296	510.120,295 648.172,827	13.29 7	296	510.120,295 648.172,827	297	510.138,167 648.171,499	17.92 1	297	510.138,167 648.171,499	298	510.151,099 648.170,528	12.96 8
298	510.151,099 648.170,528	299	510.160,455 648.170,464	9.356	299	510.160,455 648.170,464	300	510.167,285 648.169,456	6.904	300	510.167,285 648.169,456	301	510.185,569 648.165,956	18.61 6
301	510.185,569 648.165,956	302	510.203,462 648.163,083	18.12 2	302	510.203,462 648.163,083	303	510.218,984 648.160,429	15.74 7	303	510.218,984 648.160,429	304	510.232,236 648.158,187	13.44
304	510.232,236 648.158,187	305	510.237,984 648.155,723	6.254	305	510.237,984 648.155,723	306	510.243,696 648.154,745	5.795	306	510.243,696 648.154,745	307	510.266,521 648.151,568	23.04 5
307	510.266,521 648.151,568	308	510.278,863 648.149,223	12.56 3	308	510.278,863 648.149,223	309	510.289,01 648.146,685	10.46	309	510.289,01 648.146,685	310	510.302,291 648.143,223	13.72 5

Punct început	X / Y	Punct sfârșit	X / Y	Lungime segment	Punct început	X / Y	Punct sfârșit	X / Y	Lungime segment	Punct început	X / Y	Punct sfârșit	X / Y	Lungime segment
310	510.302,291 648.143,223	311	510.306,28 648.142,45	4.063	311	510.306,28 648.142,45	312	510.315,432 648.143,468	9.208	312	510.315,432 648.143,468	313	510.337,885 648.148,305	22.968
313	510.337,885 648.148,305	314	510.347,738 648.151,762	10.442	314	510.347,738 648.151,762	315	510.361,513 648.156,239	14.484	315	510.361,513 648.156,239	316	510.379,546 648.162,466	19.078
316	510.379,546 648.162,466	317	510.396,611 648.167,47	17.784	317	510.396,611 648.167,47	318	510.413,82 648.172,949	18.06	318	510.413,82 648.172,949	319	510.429,556 648.177,976	16.519
319	510.429,556 648.177,976	320	510.453,044 648.184,0	24.248	320	510.453,044 648.184,0	321	510.466,482 648.188,179	14.073	321	510.466,482 648.188,179	322	510.481,756 648.193,388	16.138
322	510.481,756 648.193,388	323	510.496,456 648.199,514	15.925	323	510.496,456 648.199,514	324	510.506,384 648.201,849	10.199	324	510.506,384 648.201,849	325	510.515,396 648.203,75	9.21
325	510.515,396 648.203,75	326	510.552,025 648.216,814	38.889	326	510.552,025 648.216,814	327	510.579,938 648.228,251	30.165	327	510.579,938 648.228,251	328	510.607,739 648.234,296	28.451
328	510.607,739 648.234,296	329	510.615,005 648.236,958	7.738	329	510.615,005 648.236,958	330	510.637,25 648.244,61	23.524	330	510.637,25 648.244,61	331	510.649,79 648.250,128	13.7
331	510.649,79 648.250,128	332	510.676,176 648.260,055	28.192	332	510.676,176 648.260,055	333	510.686,687 648.263,225	10.979	333	510.686,687 648.263,225	334	510.696,103 648.266,273	9.897
334	510.696,103 648.266,273	335	510.717,289 648.272,462	22.071	335	510.717,289 648.272,462	336	510.769,924 648.293,034	56.512	336	510.769,924 648.293,034	337	510.827,565 648.314,353	61.457
337	510.827,565 648.314,353	338	510.877,513 648.335,442	54.218	338	510.877,513 648.335,442	339	510.966,734 648.369,033	95.335	339	510.966,734 648.369,033	340	511.021,987 648.388,293	58.514
340	511.021,987 648.388,293	341	511.036,099 648.398,534	17.436	341	511.036,099 648.398,534	342	511.061,515 648.403,775	25.951	342	511.061,515 648.403,775	343	511.084,649 648.412,507	24.727
343	511.084,649 648.412,507	344	511.100,337 648.418,761	16.889	344	511.100,337 648.418,761	345	511.161,044 648.443,299	65.479	345	511.161,044 648.443,299	346	511.203,643 648.458,609	45.267
346	511.203,643 648.458,609	347	511.233,045 648.471,613	32.149	347	511.233,045 648.471,613	348	511.244,585 648.475,86	12.297	348	511.244,585 648.475,86	349	511.256,199 648.483,225	13.752
349	511.256,199 648.483,225	350	511.272,686 648.487,182	16.955	350	511.272,686 648.487,182	351	511.305,351 648.502,747	36.184	351	511.305,351 648.502,747	352	511.347,741 648.531,794	51.387
352	511.347,741 648.531,794	1	511.387,574 648.572,496	56.95										

** Lungimile segmentelor sunt determinate în planul de proiecție Stereo 70 și sunt rotunjite la 1 milimetru.

*** Distanța dintre puncte este formată din segmente cumulate ce sunt mai mici decât valoarea 1 milimetru.

**DATE DESPRE IMOBILUL NR. 23**

Oficiul de Cadastru și Publicitate Imobiliară SUCEAVA
 Biroul de Cadastru și Publicitate Imobiliară Vatra Dornei

A. Partea I. Descrierea imobilului

TEREN Extravilan

Nr. topografic:480/48

Adresa: Jud. Suceava

Nr. Crt	Nr cadastral Nr. topografic	Suprafața* (mp)	Observații / Referințe
A1		Din acte: 7.232.802 Masurata: 1.338	Sector cadastral:2 Teren neimprejmuit; Dif.de supraf.se regaseste la Id 8, 22, 39, 40 si in S22 la Id 3853, 4028, 4029

B. Partea II. Proprietari și acte

Inscrieri privitoare la dreptul de proprietate și alte drepturi reale	Referințe
/	
Act Administrativ nr. 267, din 16/09/2004 emis de CJPSDPAT SUCEAVA;	
B1	A1
Intabulare, drept de PROPRIETATE, dobandit prin Lege, cota actuala 1/1, cota initiala 1/1 1) COMUNA POIANA STAMPEI, CIF:5021250	

C. Partea III. SARCINI .

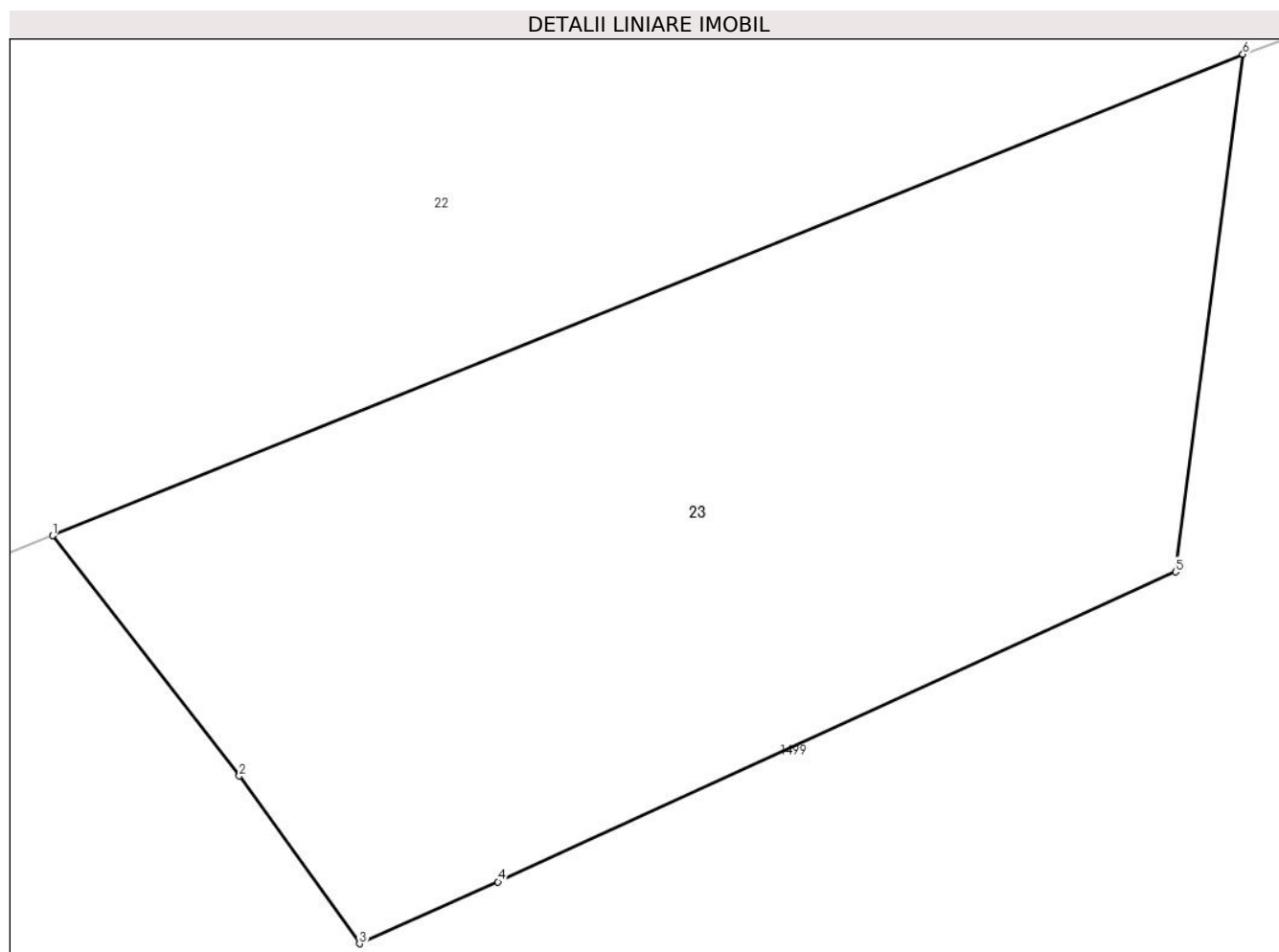
Inscrieri privind dezmembramintele dreptului de proprietate, drepturi reale de garanție și sarcini	Referințe
NU SUNT	

Anexa Nr. 1 La Partea I

Teren

Nr cadastral	Suprafața (mp)*	Observații / Referințe
	Din acte: 7.232.802 Masurata: 1.338	Dif.de supraf.se regasese la Id 8, 22, 39, 40 si in S22 la Id 3853, 4028, 4029

* Suprafața este determinată în planul de proiecție Stereo 70.



Date referitoare la teren

Crt	Categorie folosință	Intra vilan	Suprafața (mp)	Tarla	Parcelă	Nr. topo	Observații / Referințe
1	padure	NU	1.338	-	-	-	

Lungime Segmente

1) Valorile lungimilor segmentelor sunt obținute din proiecție în plan.

Punct început	X / Y	Punct sfârșit	X / Y	Lungime segment (** (m)
1	511.100,337 648.418,761	2	511.109,86 648.406,516	15.512
2	511.109,86 648.406,516	3	511.115,991 648.397,971	10.517
3	511.115,991 648.397,971	4	511.123,051 648.401,129	7.734
4	511.123,051 648.401,129	5	511.157,608 648.416,918	37.993

Punct început	X / Y	Punct sfârșit	X / Y	Lungime segment (** (m)
5	511.157,608 648.416,918	6	511.161,044 648.443,299	26.604
6	511.161,044 648.443,299	1	511.100,337 648.418,761	65.479

** Lungimile segmentelor sunt determinate în planul de proiecție Stereo 70 și sunt rotunjite la 1 milimetru.

*** Distanța dintre puncte este formată din segmente cumulate ce sunt mai mici decât valoarea 1 milimetru.

**DATE DESPRE IMOBILUL NR. 24**

Oficiul de Cadastru și Publicitate Imobiliară SUCEAVA
 Biroul de Cadastru și Publicitate Imobiliară Vatra Dornei

A. Partea I. Descrierea imobilului

TEREN Extravilan

Nr. topografic:480/47

Adresa: Jud. Suceava

Nr. Crt	Nr cadastral Nr. topografic	Suprafața* (mp)	Observații / Referințe
A1		1.956	Sector cadastral:2 Teren neimprejmuit;

B. Partea II. Proprietari și acte

Inscrieri privitoare la dreptul de proprietate și alte drepturi reale		Referințe
/		
Act Administrativ nr. 250, din 13/08/2003 emis de CJPSDPAT SUCEAVA;		
B1	Intabulare, drept de PROPRIETATE, dobandit prin Lege, cota actuala 1/2, cota initiala 1/2 1) VASILUT PETRU, lipsa cnp 2) VASILUȚ ALEXANDRU, lipsa cnp	A1

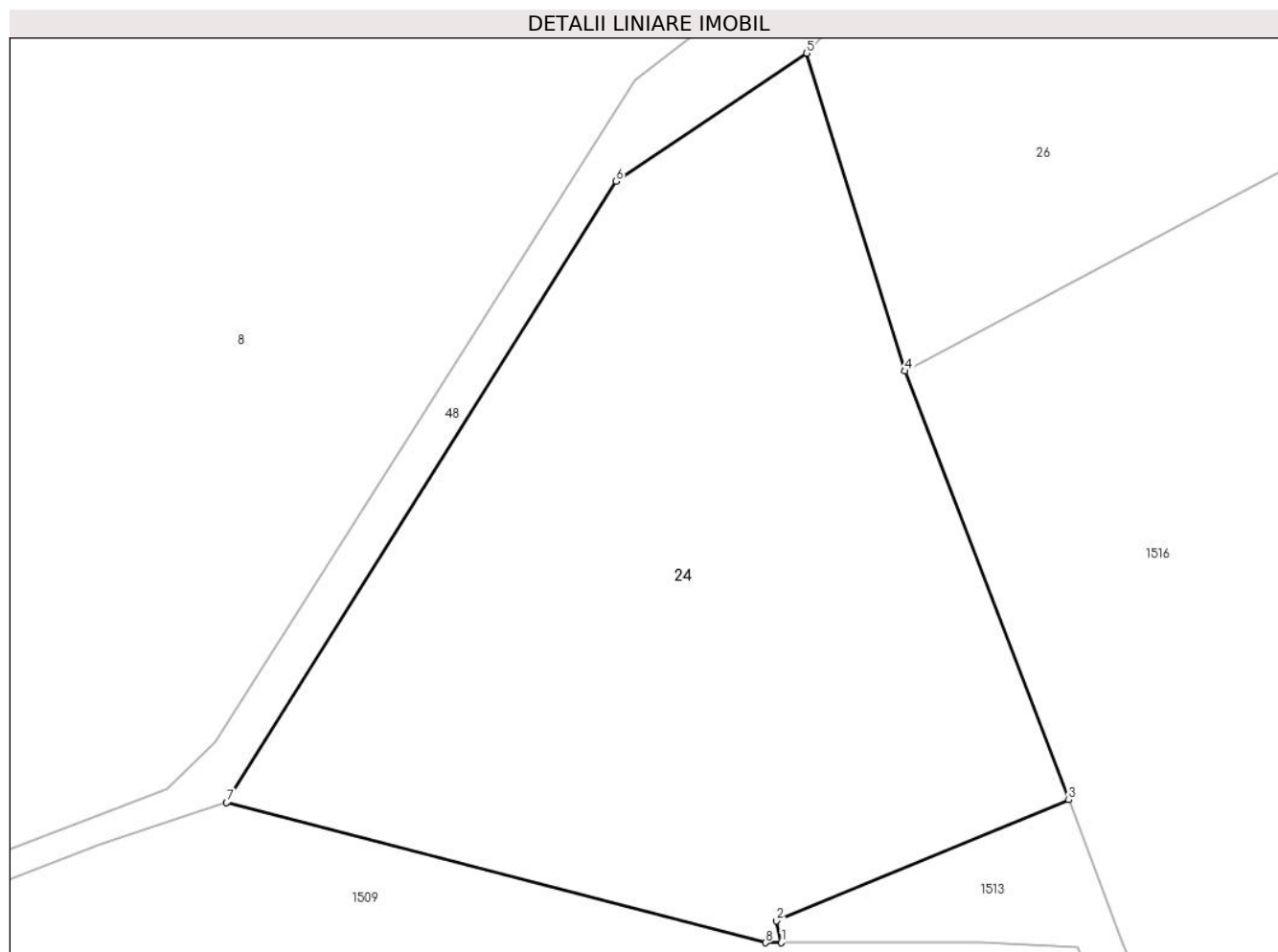
C. Partea III. SARCINI .

Inscrieri privind dezmembramintele dreptului de proprietate, drepturi reale de garanție și sarcini	Referințe
NU SUNT	

Teren

Nr cadastral	Suprafața (mp)*	Observații / Referințe
	1.956	

* Suprafața este determinată în planul de proiecție Stereo 70.



Date referitoare la teren

Crt	Categorie folosință	Intra vilan	Suprafața (mp)	Tarla	Parcelă	Nr. topo	Observații / Referințe
1	padure	NU	1.956	-	-	480/47	

Lungime Segmente

1) Valorile lungimilor segmentelor sunt obținute din proiecție în plan.

Punct început	X / Y	Punct sfârșit	X / Y	Lungime segment (** (m)
1	511.591,644 648.711,861	2	511.591,315 648.713,376	1.55
2	511.591,315 648.713,376	3	511.611,721 648.721,832	22.089
3	511.611,721 648.721,832	4	511.600,301 648.751,743	32.017
4	511.600,301 648.751,743	5	511.593,427 648.773,912	23.21
5	511.593,427 648.773,912	6	511.580,118 648.764,991	16.022

Punct început	X / Y	Punct sfârșit	X / Y	Lungime segment (** (m)
6	511.580,118 648.764,991	7	511.552,931 648.721,631	51.178
7	511.552,931 648.721,631	8	511.590,544 648.711,858	38.862
8	511.590,544 648.711,858	1	511.591,644 648.711,861	1.1

** Lungimile segmentelor sunt determinate în planul de proiecție Stereo 70 și sunt rotunjite la 1 milimetru.

*** Distanța dintre puncte este formată din segmente cumulate ce sunt mai mici decât valoarea 1 milimetru.

**DATE DESPRE IMOBILUL NR. 26**

Oficiul de Cadastru și Publicitate Imobiliară SUCEAVA
Biroul de Cadastru și Publicitate Imobiliară Vatra Dornei

A. Partea I. Descrierea imobilului

TEREN Extravilan

Adresa: Jud. Suceava

Nr. Crt	Nr cadastral Nr. topografic	Suprafața* (mp)	Observații / Referințe
A1	34022	4.044	Sector cadastral:2 Teren neimprejmuit;

B. Partea II. Proprietari și acte

Inscrieri privitoare la dreptul de proprietate și alte drepturi reale		Referințe
21036 / 20/12/2021		
Act Notarial nr. 2421, din 17/12/2021 emis de REY OLTICA-VERONICA;		
B19	Intabulare, drept de PROPRIETATE bun propriu, dobandit prin lesire Din Indiviziune, cota actuala 1/1, cota initiala 1/1 1) CHIFORESCU ALEXANDRA	A1

C. Partea III. SARCINI .

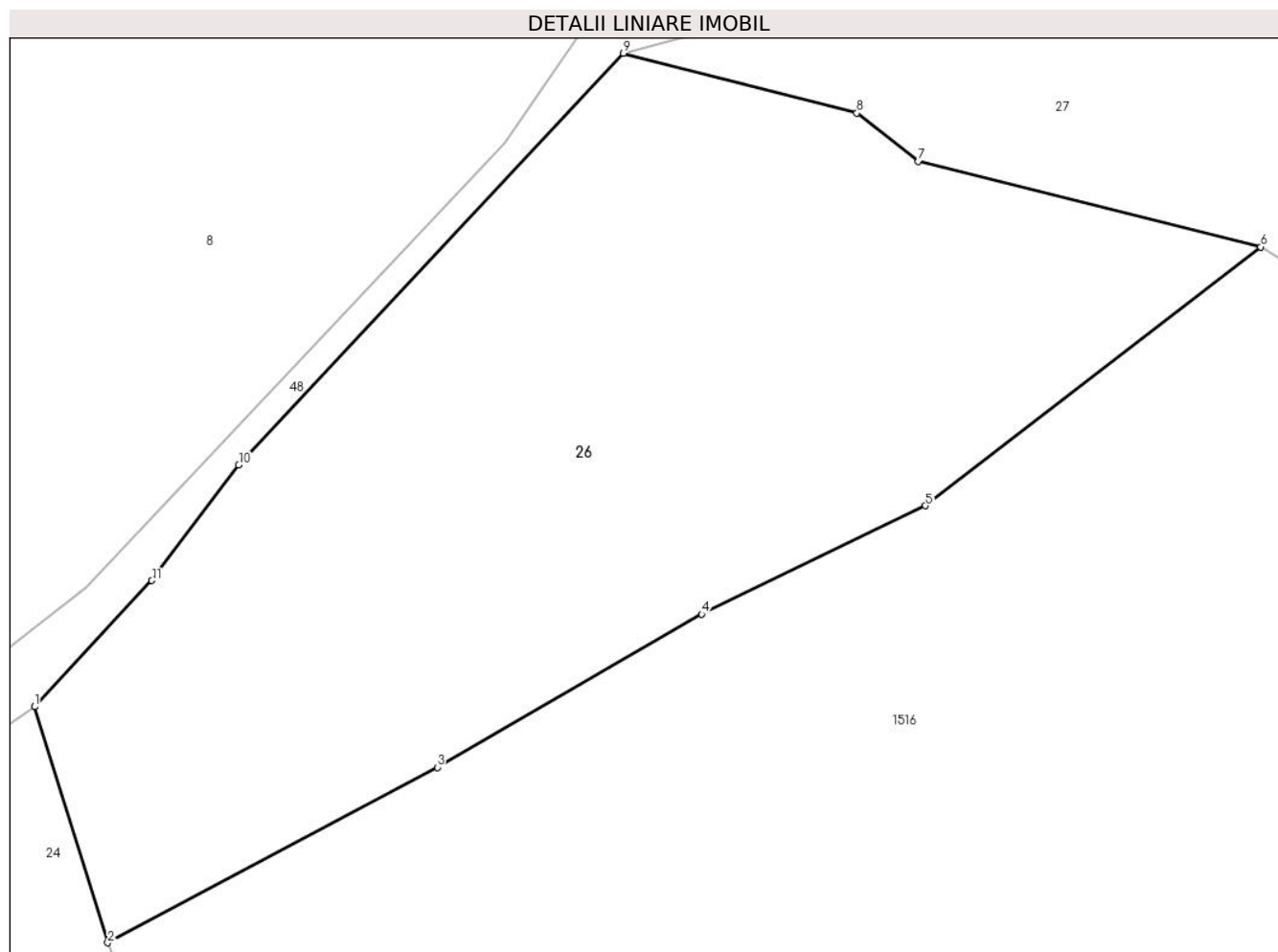
Inscrieri privind dezmembramintele dreptului de proprietate, drepturi reale de garanție și sarcini	Referințe
NU SUNT	

Anexa Nr. 1 La Partea I

Teren

Nr cadastral	Suprafața (mp)*	Observații / Referințe
34022	4.044	

* Suprafața este determinată în planul de proiecție Stereo 70.



Date referitoare la teren

Crt	Categorie folosință	Intravilan	Suprafața (mp)	Tarla	Parcelă	Nr. topo	Observații / Referințe
1	padure	NU	4.044	-	-	-	Împrejmuit parțial cu gard din lemn, amplasament silvic O.S. Dorna Candrenilor, U.P. V u.a. 129 C%

Lungime Segmente

1) Valorile lungimilor segmentelor sunt obținute din proiecție în plan.

Punct început	X / Y	Punct sfârșit	X / Y	Lungime segment (** (m)
1	511.593,427 648.773,912	2	511.600,301 648.751,743	23.21
2	511.600,301 648.751,743	3	511.631,268 648.768,228	35.081
3	511.631,268 648.768,228	4	511.656,131 648.782,622	28.729
4	511.656,131 648.782,622	5	511.677,187 648.792,795	23.385
5	511.677,187 648.792,795	6	511.708,683 648.817,109	39.789

Punct început	X / Y	Punct sfârșit	X / Y	Lungime segment (** (m)
6	511.708,683 648.817,109	7	511.676,505 648.825,143	33.166
7	511.676,505 648.825,143	8	511.670,723 648.829,685	7.353
8	511.670,723 648.829,685	9	511.648,774 648.835,308	22.658
9	511.648,774 648.835,308	10	511.612,602 648.796,628	52.958
10	511.612,602 648.796,628	11	511.604,445 648.785,773	13.578
11	511.604,445 648.785,773	1	511.593,427 648.773,912	16.189

** Lungimile segmentelor sunt determinate în planul de proiecție Stereo 70 și sunt rotunjite la 1 milimetru.

*** Distanța dintre puncte este formată din segmente cumulate ce sunt mai mici decât valoarea 1 milimetru.

**DATE DESPRE IMOBILUL NR. 27**

Oficiul de Cadastru și Publicitate Imobiliară SUCEAVA
Biroul de Cadastru și Publicitate Imobiliară Vatra Dornei

A. Partea I. Descrierea imobilului

TEREN Necunoscut

Nr. topografic:480/182, 539/14

Adresa: Loc. Poiana Stampei, Jud. Suceava

Nr. Crt	Nr cadastral Nr. topografic	Suprafața* (mp)	Observații / Referințe
A1		Din acte: 7.232.802 Masurata: 247.206	Sector cadastral:2 Teren neimprejmuit; Dif.de supraf.se regaseste la Id 8, 22, 23,39, 40 si in S22 la Id 3853, 4028, 4029

B. Partea II. Proprietari și acte

Inscrieri privitoare la dreptul de proprietate și alte drepturi reale		Referințe
/		
Act Administrativ nr. 267, din 16/09/2004 emis de CJPSDPAT SUCEAVA;		
B1	Intabulare, drept de PROPRIETATE, dobandit prin Lege, cota actuala 1/1, cota initiala 1/1 1) COMUNA POIANA STAMPEI, CIF:5021250	A1

C. Partea III. SARCINI .

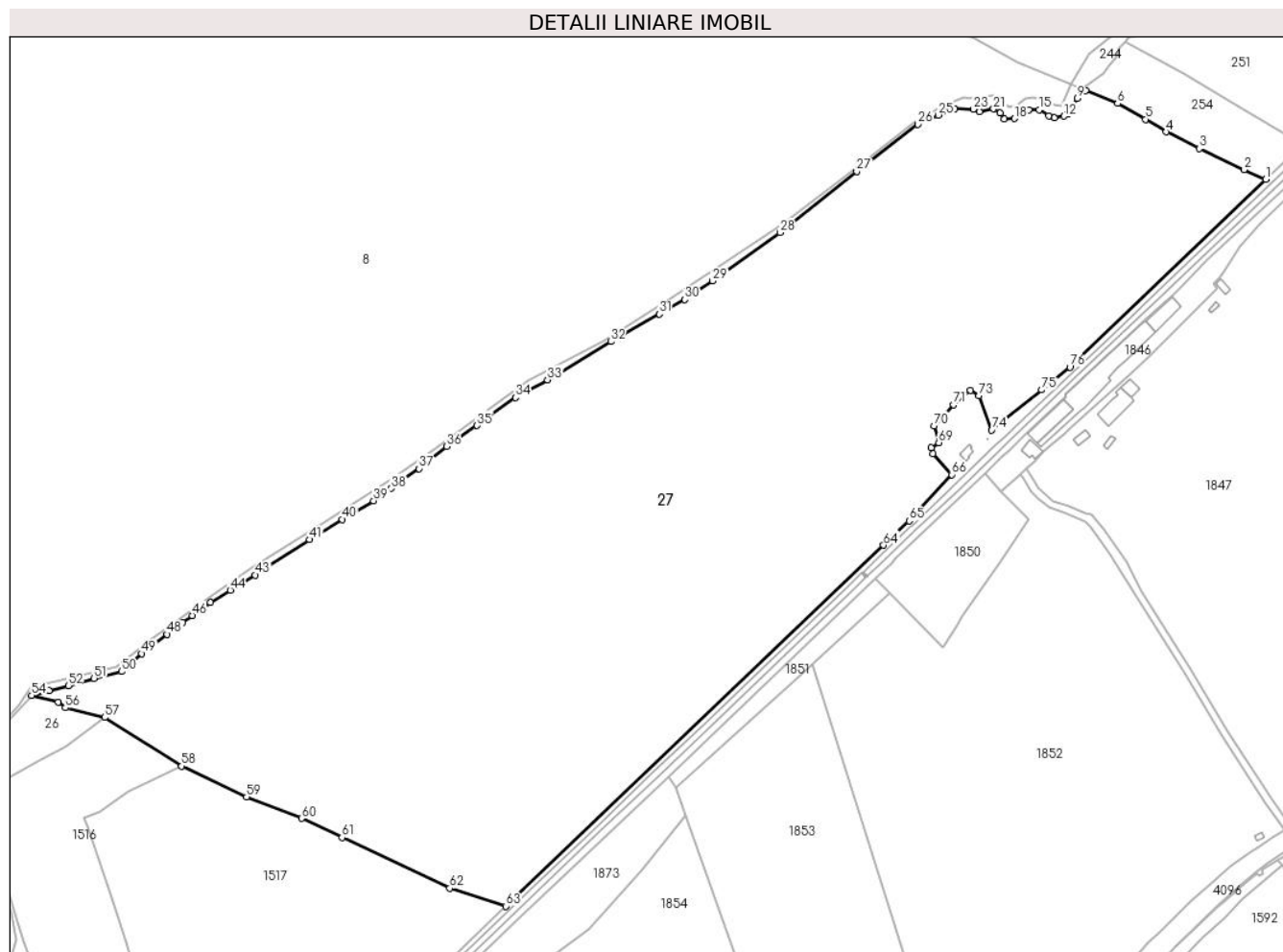
Inscrieri privind dezmembramintele dreptului de proprietate, drepturi reale de garanție și sarcini	Referințe
NU SUNT	

Anexa Nr. 1 La Partea I

Teren

Nr cadastral	Suprafața (mp)*	Observații / Referințe
	Din acte: 7.232.802 Masurata: 247.206	Dif.de supraf.se regasese la Id 8, 22, 23,39, 40 si in S22 la Id 3853, 4028, 4029

* Suprafața este determinată în planul de proiecție Stereo 70.



Date referitoare la teren

Crt	Categorie folosință	Intravilan	Suprafața (mp)	Tarla	Parcelă	Nr. topo	Observații / Referințe
1	padure	NU	246.077	-	-	-	
2	padure	DA	833	-	-	480/182, 539/14	
3	padure	DA	296	-	-	480/182, 539/14	

Lungime Segmente

1) Valorile lungimilor segmentelor sunt obținute din proiecție în plan.

Punct început	X / Y	Punct sfârșit	X / Y	Lungime segment	Punct început	X / Y	Punct sfârșit	X / Y	Lungime segment	Punct început	X / Y	Punct sfârșit	X / Y	Lungime segment
1	512.663,368 649.259,682	2	512.645,661 649.267,547	19.375	2	512.645,661 649.267,547	3	512.608,685 649.284,788	40.798	3	512.608,685 649.284,788	4	512.581,499 649.298,537	30.465
4	512.581,499 649.298,537	5	512.564,587 649.308,908	19.839	5	512.564,587 649.308,908	6	512.541,526 649.321,846	26.442	6	512.541,526 649.321,846	7	512.515,275 649.332,634	28.381

Punct început	X / Y	Punct sfârșit	X / Y	Lungime segment	Punct început	X / Y	Punct sfârșit	X / Y	Lungime segment	Punct început	X / Y	Punct sfârșit	X / Y	Lungime segment
7	512.515,275 649.332,634	8	512.512,505 649.333,772	2.995	8	512.512,505 649.333,772	9	512.508,33 649.326,293	8.565	9	512.508,33 649.326,293	10	512.504,662 649.319,298	7.898
10	512.504,662 649.319,298	11	512.501,18 649.313,535	6.733	11	512.501,18 649.313,535	12	512.497,315 649.311,535	4.352	12	512.497,315 649.311,535	13	512.489,517 649.310,269	7.9
13	512.489,517 649.310,269	14	512.485,119 649.311,869	4.68	14	512.485,119 649.311,869	15	512.477,121 649.316,867	9.431	15	512.477,121 649.316,867	16	512.468,457 649.316,734	8.665
16	512.468,457 649.316,734	17	512.463,547 649.313,972	5.634	17	512.463,547 649.313,972	18	512.456,674 649.309,494	8.203	18	512.456,674 649.309,494	19	512.448,343 649.309,078	8.341
19	512.448,343 649.309,078	20	512.445,011 649.314,076	6.007	20	512.445,011 649.314,076	21	512.439,596 649.317,513	6.414	21	512.439,596 649.317,513	22	512.427,829 649.315,222	11.988
22	512.427,829 649.315,222	23	512.423,019 649.317,198	5.2	23	512.423,019 649.317,198	24	512.407,36 649.317,61	15.664	24	512.407,36 649.317,61	25	512.394,07 649.312,287	14.316
25	512.394,07 649.312,287	26	512.377,406 649.304,764	18.283	26	512.377,406 649.304,764	27	512.327,0 649.265,904	63.646	27	512.327,0 649.265,904	28	512.264,133 649.215,705	80.45
28	512.264,133 649.215,705	29	512.208,618 649.176,054	68.221	29	512.208,618 649.176,054	30	512.185,709 649.160,726	27.564	30	512.185,709 649.160,726	31	512.165,005 649.148,73	23.928
31	512.165,005 649.148,73	32	512.124,869 649.126,12	46.066	32	512.124,869 649.126,12	33	512.072,833 649.094,794	60.738	33	512.072,833 649.094,794	34	512.046,36 649.080,297	30.182
34	512.046,36 649.080,297	35	512.014,863 649.057,162	39.081	35	512.014,863 649.057,162	36	511.989,918 649.039,907	30.331	36	511.989,918 649.039,907	37	511.967,311 649.021,762	28.988
37	511.967,311 649.021,762	38	511.944,48 649.005,486	28.039	38	511.944,48 649.005,486	39	511.929,928 648.995,242	17.796	39	511.929,928 648.995,242	40	511.904,103 648.979,997	29.989
40	511.904,103 648.979,997	41	511.877,335 648.963,394	31.499	41	511.877,335 648.963,394	42	511.842,282 648.940,939	41.629	42	511.842,282 648.940,939	43	511.832,536 648.934,275	11.806
43	511.832,536 648.934,275	44	511.812,001 648.921,869	23.992	44	511.812,001 648.921,869	45	511.795,652 648.911,664	19.273	45	511.795,652 648.911,664	46	511.780,803 648.900,948	18.312
46	511.780,803 648.900,948	47	511.773,008 648.895,231	9.667	47	511.773,008 648.895,231	48	511.760,212 648.885,568	16.035	48	511.760,212 648.885,568	49	511.739,379 648.869,658	26.213
49	511.739,379 648.869,658	50	511.722,728 648.854,876	22.266	50	511.722,728 648.854,876	51	511.700,085 648.849,377	23.301	51	511.700,085 648.849,377	52	511.678,944 648.843,402	21.969
52	511.678,944 648.843,402	53	511.663,072 648.839,182	16.423	53	511.663,072 648.839,182	54	511.648,774 648.835,308	14.814	54	511.648,774 648.835,308	55	511.670,723 648.829,685	22.658
55	511.670,723 648.829,685	56	511.676,505 648.825,143	7.353	56	511.676,505 648.825,143	57	511.708,683 648.817,109	33.166	57	511.708,683 648.817,109	58	511.772,171 648.777,211	74.984
58	511.772,171 648.777,211	59	511.825,423 648.751,959	58.936	59	511.825,423 648.751,959	60	511.870,791 648.734,261	48.698	60	511.870,791 648.734,261	61	511.903,885 648.718,415	36.692
61	511.903,885 648.718,415	62	511.992,497 648.676,762	97.914	62	511.992,497 648.676,762	63	512.038,501 648.662,099	48.284	63	512.038,501 648.662,099	64	512.349,146 648.958,72	429.516
64	512.349,146 648.958,72	65	512.370,163 648.978,787	29.059	65	512.370,163 648.978,787	66	512.405,331 649.016,795	51.782	66	512.405,331 649.016,795	67	512.389,534 649.034,126	23.45
67	512.389,534 649.034,126	68	512.388,214 649.038,889	4.943	68	512.388,214 649.038,889	69	512.394,48 649.043,143	7.574	69	512.394,48 649.043,143	70	512.390,836 649.057,015	14.343
70	512.390,836 649.057,015	71	512.406,756 649.074,187	23.416	71	512.406,756 649.074,187	72	512.420,658 649.086,053	18.278	72	512.420,658 649.086,053	73	512.427,641 649.081,867	8.142
73	512.427,641 649.081,867	74	512.438,065 649.053,527	30.196	74	512.438,065 649.053,527	75	512.479,032 649.086,434	52.547	75	512.479,032 649.086,434	76	512.502,302 649.105,125	29.847
76	512.502,302 649.105,125	1	512.663,368 649.259,682	223.27										

** Lungimile segmentelor sunt determinate în planul de proiecție Stereo 70 și sunt rotunjite la 1 milimetru.

*** Distanța dintre puncte este formată din segmente cumulate ce sunt mai mici decât valoarea 1 milimetru.

**DATE DESPRE IMOBILUL NR. 28**

Oficiul de Cadastru și Publicitate Imobiliară SUCEAVA
Biroul de Cadastru și Publicitate Imobiliară Vatra Dornei

A. Partea I. Descrierea imobilului

TEREN Extravilan

Nr. topografic:480/32, 480/223

Adresa: Jud. Suceava

Nr. Crt	Nr cadastral Nr. topografic	Suprafața* (mp)	Observații / Referințe
A1		Din acte: 11.090 Masurata: 3.000	Sector cadastral:2 Teren neimprejmuit; Dif. de supraf. se regaseste la Id 29 si 1782 (S09)

B. Partea II. Proprietari și acte

Inscrieri privitoare la dreptul de proprietate și alte drepturi reale	Referințe
/	
Act Administrativ nr. 228, din 12/11/2002 emis de CJPSDPAT SUCEAVA;	
B1	A1
Intabulare, drept de PROPRIETATE, dobandit prin Lege, cota actuala 1/1, cota initiala 1/1	
1) CARPEA FLOAREA, Lipsa CNP DEFUNCT:Da	
2) CARPEA SABIN	
3) CARPEA TEODOR	

C. Partea III. SARCINI .

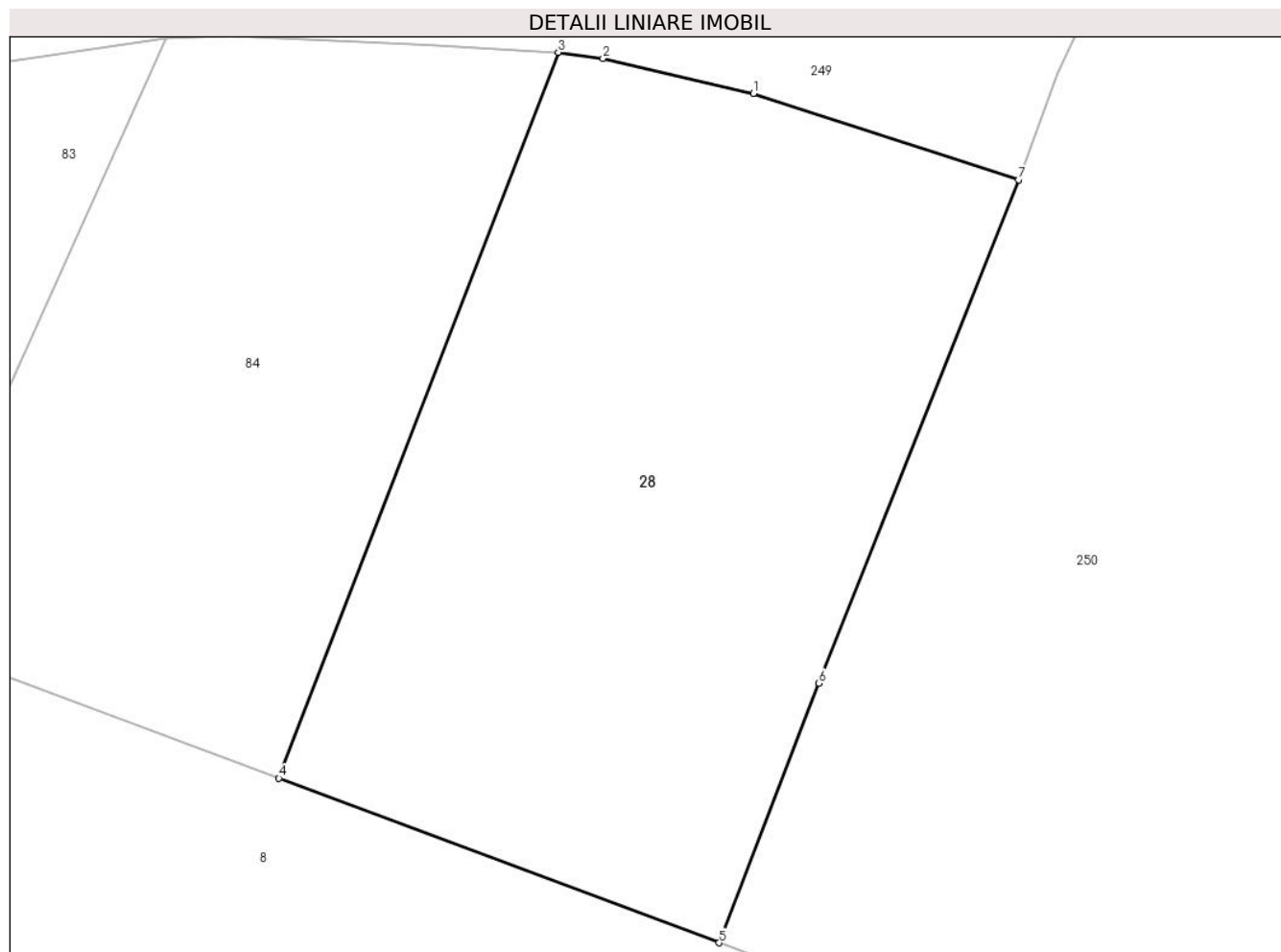
Inscrieri privind dezmembramintele dreptului de proprietate, drepturi reale de garanție și sarcini	Referințe
NU SUNT	

Anexa Nr. 1 La Partea I

Teren

Nr cadastral	Suprafața (mp)*	Observații / Referințe
	Din acte: 11.090 Masurata: 3.000	Dif. de supraf. se regaseste la Id 29 si 1782 (S09)

* Suprafața este determinată în planul de proiecție Stereo 70.



Date referitoare la teren

Crt	Categorie folosință	Intra vilan	Suprafața (mp)	Tarla	Parcelă	Nr. topo	Observații / Referințe
1	padure	NU	3.000	-	-	-	

Lungime Segmente

1) Valorile lungimilor segmentelor sunt obținute din proiecție în plan.

Punct început	X / Y	Punct sfârșit	X / Y	Lungime segment (** (m)
1	512.385,151 649.468,331	2	512.371,78 649.471,442	13.728
2	512.371,78 649.471,442	3	512.367,793 649.471,996	4.025
3	512.367,793 649.471,996	4	512.342,981 649.407,495	69.109
4	512.342,981 649.407,495	5	512.382,086 649.392,877	41.748
5	512.382,086 649.392,877	6	512.390,976 649.415,935	24.712

Punct început	X / Y	Punct sfârșit	X / Y	Lungime segment (** (m)
6	512.390,976 649.415,935	7	512.408,697 649.460,677	48.124
7	512.408,697 649.460,677	1	512.385,151 649.468,331	24.759

** Lungimile segmentelor sunt determinate în planul de proiecție Stereo 70 și sunt rotunjite la 1 milimetru.

*** Distanța dintre puncte este formată din segmente cumulate ce sunt mai mici decât valoarea 1 milimetru.

**DATE DESPRE IMOBILUL NR. 29**

Oficiul de Cadastru și Publicitate Imobiliară SUCEAVA
Biroul de Cadastru și Publicitate Imobiliară Vatra Dornei

A. Partea I. Descrierea imobilului

TEREN Extravilan

Nr. topografic:480/222, 480/223

Adresa: Jud. Suceava

Nr. Crt	Nr cadastral Nr. topografic	Suprafața* (mp)	Observații / Referințe
A1		Din acte: 11.090 Masurata: 4.090	Sector cadastral:2 Teren neimprejmuit; Dif. de supraf. se regaseste la Id 28 si 1782 (S09)

B. Partea II. Proprietari și acte

Inscrieri privitoare la dreptul de proprietate și alte drepturi reale	Referințe
/	
Act Administrativ nr. 228, din 12/11/2002 emis de CJPSDPAT SUCEAVA;	
B1	A1
Intabulare, drept de PROPRIETATE, dobandit prin Lege, cota actuala 1/1, cota initiala 1/1	
1) CARPEA FLOAREA, Lipsa CNP DEFUNCT:Da	
2) CARPEA SABIN	
3) CARPEA TEODOR	

C. Partea III. SARCINI .

Inscrieri privind dezmembramintele dreptului de proprietate, drepturi reale de garanție și sarcini	Referințe
NU SUNT	

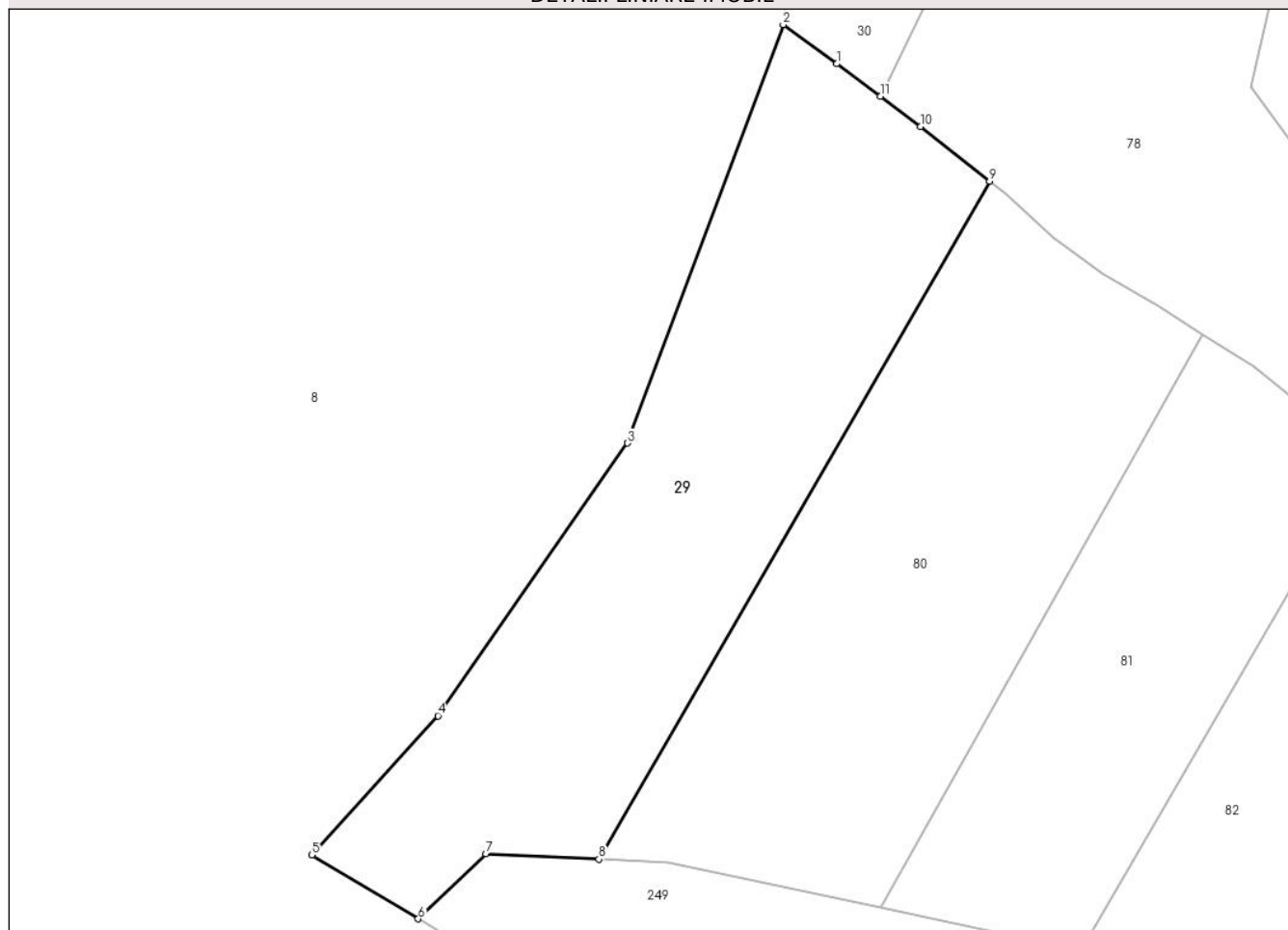
Anexa Nr. 1 La Partea I

Teren

Nr cadastral	Suprafața (mp)*	Observații / Referințe
	Din acte: 11.090 Masurata: 4.090	Dif. de supraf. se regaseste la Id 28 si 1782 (S09)

* Suprafața este determinată în planul de proiecție Stereo 70.

DETALII LINIARE IMOBIL



Date referitoare la teren

Crt	Categorie folosință	Intra vilan	Suprafața (mp)	Tarla	Parcelă	Nr. topo	Observații / Referințe
1	padure	NU	4.090	-	-	-	

Lungime Segmente

1) Valorile lungimilor segmentelor sunt obținute din proiecție în plan.

Punct început	X / Y	Punct sfârșit	X / Y	Lungime segment (** (m)
1	512.144,742 649.655,853	2	512.136,854 649.661,622	9.773
2	512.136,854 649.661,622	3	512.113,908 649.599,892	65.857
3	512.113,908 649.599,892	4	512.085,918 649.559,688	48.988
4	512.085,918 649.559,688	5	512.067,354 649.539,175	27.666
5	512.067,354 649.539,175	6	512.083,023 649.529,738	18.291

Punct început	X / Y	Punct sfârșit	X / Y	Lungime segment (** (m)
6	512.083,023 649.529,738	7	512.092,987 649.539,339	13.837
7	512.092,987 649.539,339	8	512.109,667 649.538,514	16.7
8	512.109,667 649.538,514	9	512.167,281 649.638,553	115.443
9	512.167,281 649.638,553	10	512.157,079 649.646,61	13.0
10	512.157,079 649.646,61	11	512.151,144 649.651,056	7.416
11	512.151,144 649.651,056	1	512.144,742 649.655,853	8.0

** Lungimile segmentelor sunt determinate în planul de proiecție Stereo 70 și sunt rotunjite la 1 milimetru.

*** Distanța dintre puncte este formată din segmente cumulate ce sunt mai mici decât valoarea 1 milimetru.

**DATE DESPRE IMOBILUL NR. 30**

Oficiul de Cadastru și Publicitate Imobiliară SUCEAVA
Biroul de Cadastru și Publicitate Imobiliară Vatra Dornei

A. Partea I. Descrierea imobilului

TEREN Extravilan

Nr. topografic:480/217, 480/31, 480/216

Adresa: Jud. Suceava

Nr. Crt	Nr cadastral Nr. topografic	Suprafața* (mp)	Observații / Referințe
A1		2.000	Sector cadastral:2 Teren neimprejmuit;

B. Partea II. Proprietari și acte

Inscrieri privitoare la dreptul de proprietate și alte drepturi reale		Referințe
/		
Act Notarial nr. 2334, din 11/10/2006 emis de Notar Public Nicolai Rotaru;		
B1	Intabulare, drept de PROPRIETATE, dobandit prin Conventie, cota actuala 1/4, cota initiala 1/4 1) SANDU VASILE 2) SANDU MARIA	A1
Act Administrativ nr. 242, din 03/12/2002 emis de CJPSDPAT SUCEAVA;		
B2	Intabulare, drept de PROPRIETATE, dobandit prin Lege, cota actuala 3/4, cota initiala 3/4 1) RUSU ZAHARIA, LIPSA cnp 2) TODAȘCĂ ELENA 3) RUSU FLORENTINA, LIPSA cnp	A1

C. Partea III. SARCINI .

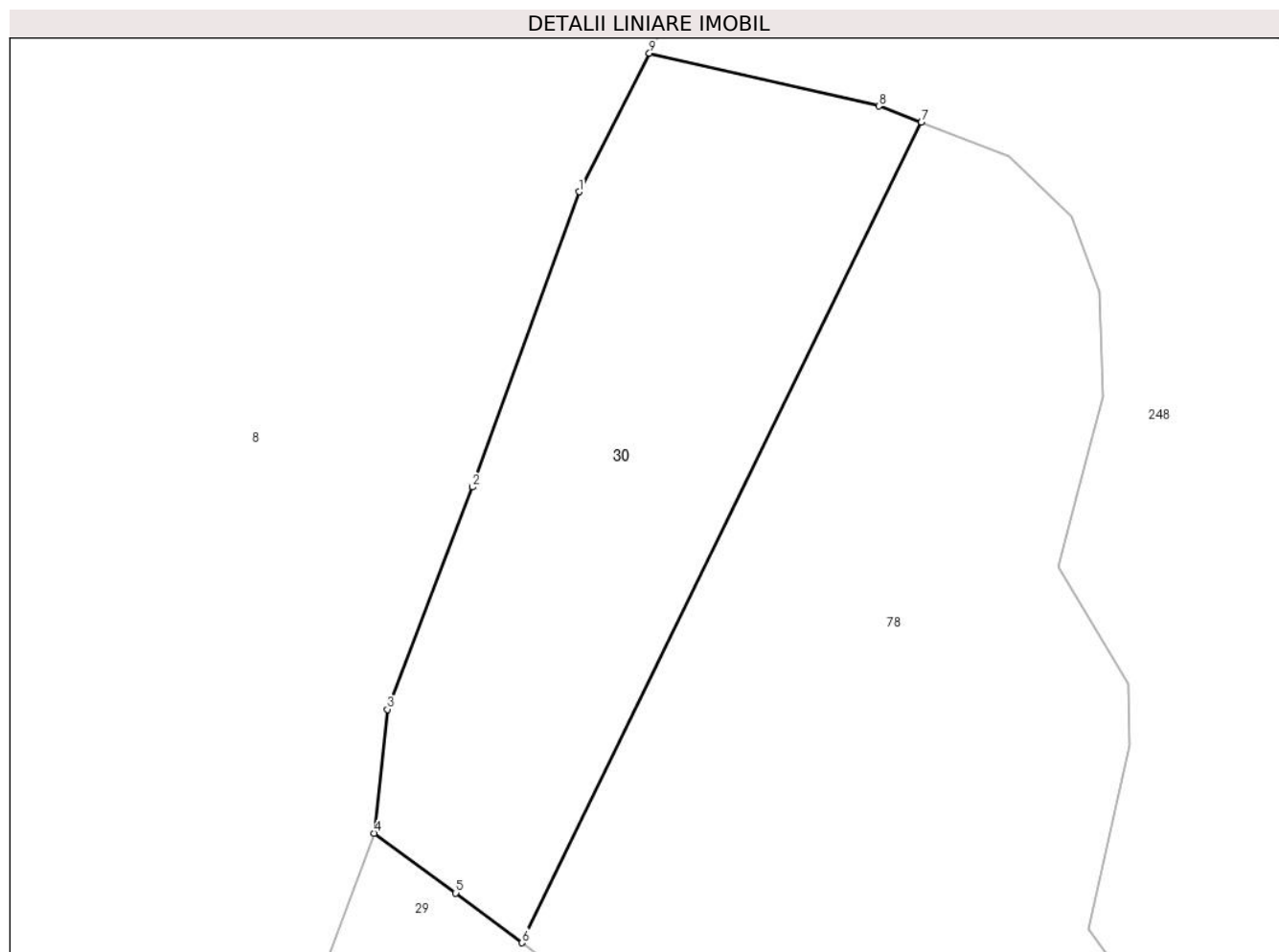
Inscrieri privind dezmembramintele dreptului de proprietate, drepturi reale de garanție și sarcini	Referințe
NU SUNT	

Anexa Nr. 1 La Partea I

Teren

Nr cadastral	Suprafața (mp)*	Observații / Referințe
	2.000	

* Suprafața este determinată în planul de proiecție Stereo 70.



Date referitoare la teren

Crt	Categorie folosință	Intravilan	Suprafața (mp)	Tarla	Parcelă	Nr. topo	Observații / Referințe
1	padure	NU	2.000	-	-	-	

Lungime Segmente

1) Valorile lungimilor segmentelor sunt obținute din proiecție în plan.

Punct început	X / Y	Punct sfârșit	X / Y	Lungime segment (** (m)
1	512.156,66 649.723,478	2	512.146,368 649.695,009	30.272
2	512.146,368 649.695,009	3	512.138,156 649.673,568	22.96
3	512.138,156 649.673,568	4	512.136,854 649.661,622	12.017
4	512.136,854 649.661,622	5	512.144,742 649.655,853	9.773
5	512.144,742 649.655,853	6	512.151,144 649.651,056	8.0

Punct început	X / Y	Punct sfârșit	X / Y	Lungime segment (** (m)
6	512.151,144 649.651,056	7	512.189,688 649.730,169	88.003
7	512.189,688 649.730,169	8	512.185,588 649.731,738	4.39
8	512.185,588 649.731,738	9	512.163,44 649.736,836	22.727
9	512.163,44 649.736,836	1	512.156,66 649.723,478	14.98

** Lungimile segmentelor sunt determinate în planul de proiecție Stereo 70 și sunt rotunjite la 1 milimetru.

*** Distanța dintre puncte este formată din segmente cumulate ce sunt mai mici decât valoarea 1 milimetru.

**DATE DESPRE IMOBILUL NR. 31**

Oficiul de Cadastru și Publicitate Imobiliară SUCEAVA
Biroul de Cadastru și Publicitate Imobiliară Vatra Dornei

A. Partea I. Descrierea imobilului

TEREN Extravilan

Adresa: Jud. Suceava

Nr. Crt	Nr cadastral Nr. topografic	Suprafața* (mp)	Observații / Referințe
A1	34118	13.099	Sector cadastral:2 Teren neimprejmuit;

B. Partea II. Proprietari și acte

Inscrieri privitoare la dreptul de proprietate și alte drepturi reale	Referințe
17735 / 08/12/2020	
Act Notarial nr. 2310, din 07/12/2020 emis de Vasilut Niculina;	
B4	A1
Intabulare, drept de PROPRIETATE, bun propriu, dobandit prin Conventie, cota actuala 1/1, cota initiala 1/1 1) TODAȘCĂ ELENA	

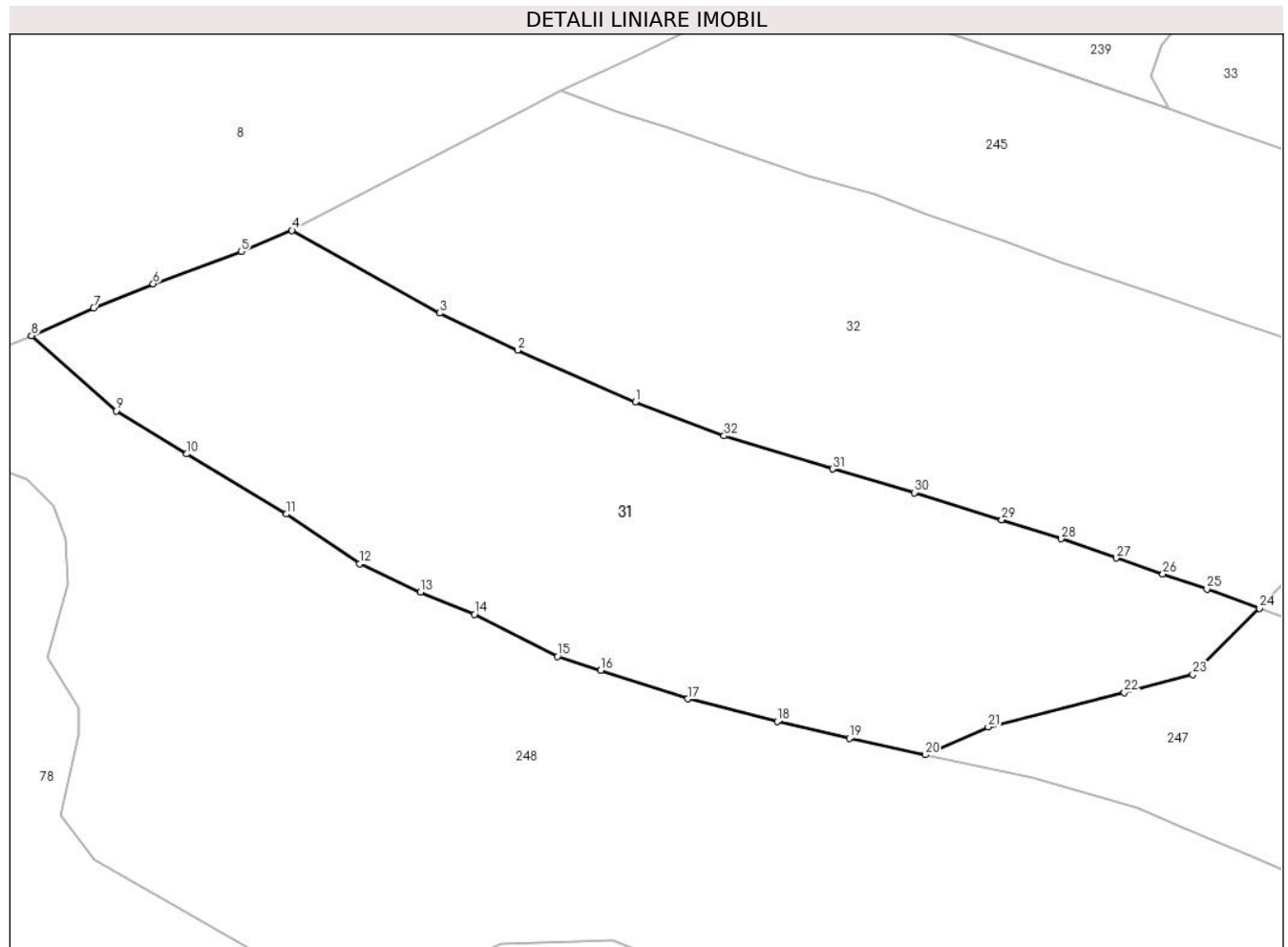
C. Partea III. SARCINI .

Inscrieri privind dezmembramintele dreptului de proprietate, drepturi reale de garanție și sarcini	Referințe
NU SUNT	

Teren

Nr cadastral	Suprafața (mp)*	Observații / Referințe
34118	13.099	

* Suprafața este determinată în planul de proiecție Stereo 70.



Date referitoare la teren

Crt	Categorie folosință	Intravilan	Suprafața (mp)	Tarla	Parcelă	Nr. topo	Observații / Referințe
1	padure	NU	13.099	-	-	-	Extravilan, delimitat cu vopsea galbena și rosie pe arborii de la punctul 19, la punctul 23, gard din lemn de la punctul 23 la punctul 29, de la punctul 19 la punctul 7, iar diferența este cu tarusi din lemn. Amplasament silvic - Ocolul Silvic Dorna Candrenilor, U.P. V, u.a. 144A%

Lungime Segmente

1) Valorile lungimilor segmentelor sunt obținute din proiecție în plan.

Punct început	X / Y	Punct sfârșit	X / Y	Lungime segment (** (m))
1	512.333,38 649.744,091	2	512.307,23 649.755,535	28.544
3	512.289,953 649.763,764	4	512.257,105 649.782,131	37.634

Punct început	X / Y	Punct sfârșit	X / Y	Lungime segment (** (m))
2	512.307,23 649.755,535	3	512.289,953 649.763,764	19.137
4	512.257,105 649.782,131	5	512.245,875 649.777,432	12.173

Punct început	X / Y	Punct sfârșit	X / Y	Lungime segment (** (m)
5	512.245,875 649.777,432	6	512.226,264 649.770,263	20.88
7	512.213,057 649.764,871	8	512.199,239 649.758,779	15.101
9	512.218,134 649.742,055	10	512.233,747 649.732,49	18.31
11	512.255,855 649.719,142	12	512.272,084 649.708,093	19.633
13	512.285,624 649.701,814	14	512.297,667 649.696,899	13.007
15	512.316,06 649.687,575	16	512.325,714 649.684,487	10.136
17	512.345,023 649.678,123	18	512.364,882 649.673,086	20.488
19	512.380,897 649.669,388	20	512.397,755 649.665,718	17.253
21	512.411,749 649.671,892	22	512.442,036 649.679,552	31.241
23	512.457,239 649.683,519	24	512.472,022 649.698,219	20.848
25	512.460,343 649.702,529	26	512.450,58 649.705,809	10.299
27	512.440,245 649.709,381	28	512.428,024 649.713,646	12.944
29	512.414,778 649.717,859	30	512.395,412 649.723,905	20.288
31	512.377,195 649.729,16	32	512.353,094 649.736,502	25.195

Punct început	X / Y	Punct sfârșit	X / Y	Lungime segment (** (m)
6	512.226,264 649.770,263	7	512.213,057 649.764,871	14.265
8	512.199,239 649.758,779	9	512.218,134 649.742,055	25.233
10	512.233,747 649.732,49	11	512.255,855 649.719,142	25.825
12	512.272,084 649.708,093	13	512.285,624 649.701,814	14.925
14	512.297,667 649.696,899	15	512.316,06 649.687,575	20.621
16	512.325,714 649.684,487	17	512.345,023 649.678,123	20.331
18	512.364,882 649.673,086	19	512.380,897 649.669,388	16.436
20	512.397,755 649.665,718	21	512.411,749 649.671,892	15.295
22	512.442,036 649.679,552	23	512.457,239 649.683,519	15.712
24	512.472,022 649.698,219	25	512.460,343 649.702,529	12.449
26	512.450,58 649.705,809	27	512.440,245 649.709,381	10.935
28	512.428,024 649.713,646	29	512.414,778 649.717,859	13.9
30	512.395,412 649.723,905	31	512.377,195 649.729,16	18.96
32	512.353,094 649.736,502	1	512.333,38 649.744,091	21.124

** Lungimile segmentelor sunt determinate în planul de proiecție Stereo 70 și sunt rotunjite la 1 milimetru.

*** Distanța dintre puncte este formată din segmente cumulate ce sunt mai mici decât valoarea 1 milimetru.

**DATE DESPRE IMOBILUL NR. 32**

Oficiul de Cadastru și Publicitate Imobiliară SUCEAVA
Biroul de Cadastru și Publicitate Imobiliară Vatra Dornei

A. Partea I. Descrierea imobilului

TEREN Extravilan

Nr. topografic:480/31

Adresa: Jud. Suceava

Nr. Crt	Nr cadastral Nr. topografic	Suprafața* (mp)	Observații / Referințe
A1		13.099	Sector cadastral:2 Teren neimprejmuit;

B. Partea II. Proprietari și acte

Inscrieri privitoare la dreptul de proprietate și alte drepturi reale		Referințe
/		
Act Administrativ nr. 262, din 22/06/2004 emis de CJPSDPAT SUCEAVA;		
B1	Intabulare, drept de PROPRIETATE, dobandit prin Lege, cota actuala 1/1, cota initiala 1/1 1) TODAȘCĂ ELENA	A1

C. Partea III. SARCINI .

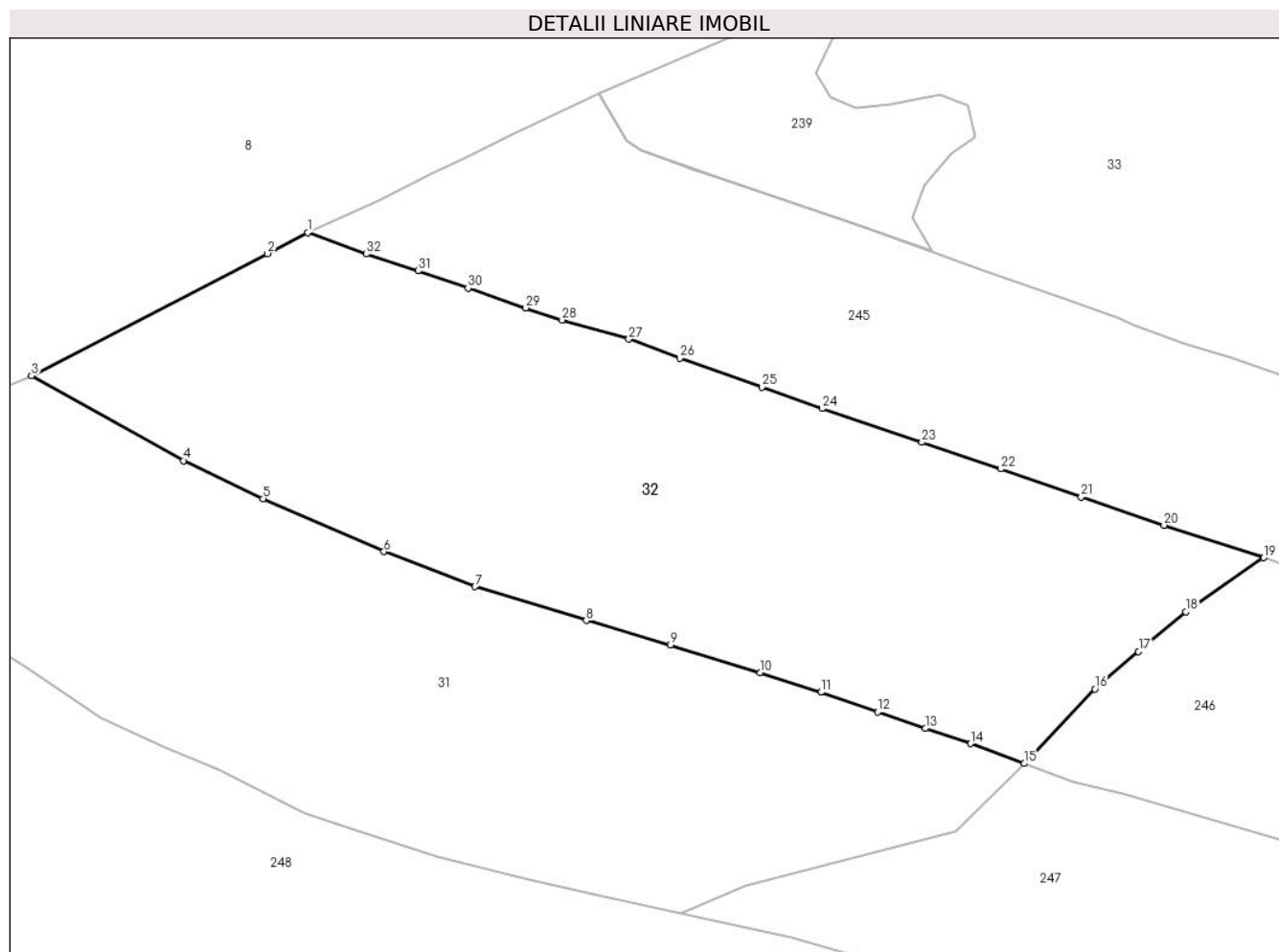
Inscrieri privind dezmembramintele dreptului de proprietate, drepturi reale de garanție și sarcini	Referințe
NU SUNT	

Anexa Nr. 1 La Partea I

Teren

Nr cadastral	Suprafața (mp)*	Observații / Referințe
	13.099	

* Suprafața este determinată în planul de proiecție Stereo 70.



Date referitoare la teren

Crt	Categorie folosință	Intravilan	Suprafața (mp)	Tarla	Parcelă	Nr. topo	Observații / Referințe
1	padure	NU	13.099	-	-	-	

Lungime Segmente

1) Valorile lungimilor segmentelor sunt obținute din proiecție în plan.

Punct început	X / Y	Punct sfârșit	X / Y	Lungime segment (** (m)
1	512.316,868 649.813,131	2	512.308,168 649.808,556	9.83
3	512.257,105 649.782,131	4	512.289,953 649.763,764	37.634
5	512.307,23 649.755,535	6	512.333,38 649.744,091	28.544
7	512.353,094 649.736,502	8	512.377,195 649.729,16	25.195
9	512.395,412 649.723,905	10	512.414,778 649.717,859	20.288

Punct început	X / Y	Punct sfârșit	X / Y	Lungime segment (** (m)
2	512.308,168 649.808,556	3	512.257,105 649.782,131	57.495
4	512.289,953 649.763,764	5	512.307,23 649.755,535	19.137
6	512.333,38 649.744,091	7	512.353,094 649.736,502	21.124
8	512.377,195 649.729,16	9	512.395,412 649.723,905	18.96
10	512.414,778 649.717,859	11	512.428,024 649.713,646	13.9

Punct început	X / Y	Punct sfârșit	X / Y	Lungime segment (** (m)
11	512.428,024 649.713,646	12	512.440,245 649.709,381	12.944
13	512.450,58 649.705,809	14	512.460,343 649.702,529	10.299
15	512.472,022 649.698,219	16	512.487,335 649.714,348	22.24
17	512.496,758 649.722,439	18	512.507,001 649.731,032	13.37
19	512.523,864 649.742,758	20	512.502,292 649.749,772	22.684
21	512.484,338 649.755,912	22	512.466,949 649.761,967	18.413
23	512.449,813 649.767,71	24	512.428,234 649.775,021	22.784
25	512.415,245 649.779,708	26	512.397,459 649.785,898	18.832
27	512.386,398 649.790,068	28	512.371,946 649.794,201	15.031
29	512.364,105 649.796,813	30	512.351,593 649.801,072	13.217
31	512.340,758 649.804,808	32	512.329,528 649.808,451	11.806

Punct început	X / Y	Punct sfârșit	X / Y	Lungime segment (** (m)
12	512.440,245 649.709,381	13	512.450,58 649.705,809	10.935
14	512.460,343 649.702,529	15	512.472,022 649.698,219	12.449
16	512.487,335 649.714,348	17	512.496,758 649.722,439	12.42
18	512.507,001 649.731,032	19	512.523,864 649.742,758	20.539
20	512.502,292 649.749,772	21	512.484,338 649.755,912	18.975
22	512.466,949 649.761,967	23	512.449,813 649.767,71	18.073
24	512.428,234 649.775,021	25	512.415,245 649.779,708	13.809
26	512.397,459 649.785,898	27	512.386,398 649.790,068	11.821
28	512.371,946 649.794,201	29	512.364,105 649.796,813	8.265
30	512.351,593 649.801,072	31	512.340,758 649.804,808	11.461
32	512.329,528 649.808,451	1	512.316,868 649.813,131	13.497

** Lungimile segmentelor sunt determinate în planul de proiecție Stereo 70 și sunt rotunjite la 1 milimetru.

*** Distanța dintre puncte este formată din segmente cumulate ce sunt mai mici decât valoarea 1 milimetru.

**DATE DESPRE IMOBILUL NR. 33**

Oficiul de Cadastru și Publicitate Imobiliară SUCEAVA
 Biroul de Cadastru și Publicitate Imobiliară Vatra Dornei

A. Partea I. Descrierea imobilului

TEREN Extravilan

Nr. topografic:480/30

Adresa: Jud. Suceava

Nr. Crt	Nr cadastral Nr. topografic	Suprafața* (mp)	Observații / Referințe
A1		11.001	Sector cadastral:2 Teren neimprejmuit; Dif. de supraf. se regaseste la Id 81, 83 si 1818 (S09)

B. Partea II. Proprietari și acte

Inscrieri privitoare la dreptul de proprietate și alte drepturi reale		Referințe
/		
Act Administrativ nr. 229, din 12/11/2002 emis de CJPSDPAT SUCEAVA;		
B1	Intabulare, drept de PROPRIETATE, dobandit prin Lege, cota actuala 1/5, cota initiala 1/5 1) CARPEA FLOAREA , Lipsa CNP DEFUNCT:Da 2) CARPEA SABIN 3) CARPEA TEODOR 4) PASCAN IOV DEFUNCT:Da	A1
Act Notarial nr. 15, din 02/03/2021 emis de BNP REY OLTICA VERONICA (TP229 DIN 12.11.2002 EMIS DE CJPSDPAT SUCEAVA);		
B2	Intabulare, drept de PROPRIETATE, dobandit prin Succesiune, cota actuala 1/15, cota initiala 1/15 1) DONISA ELENA-DANIELA 2) VASILUT MARIA-IONELA 3) DONISA LUCA-TEODOR	A1

C. Partea III. SARCINI .

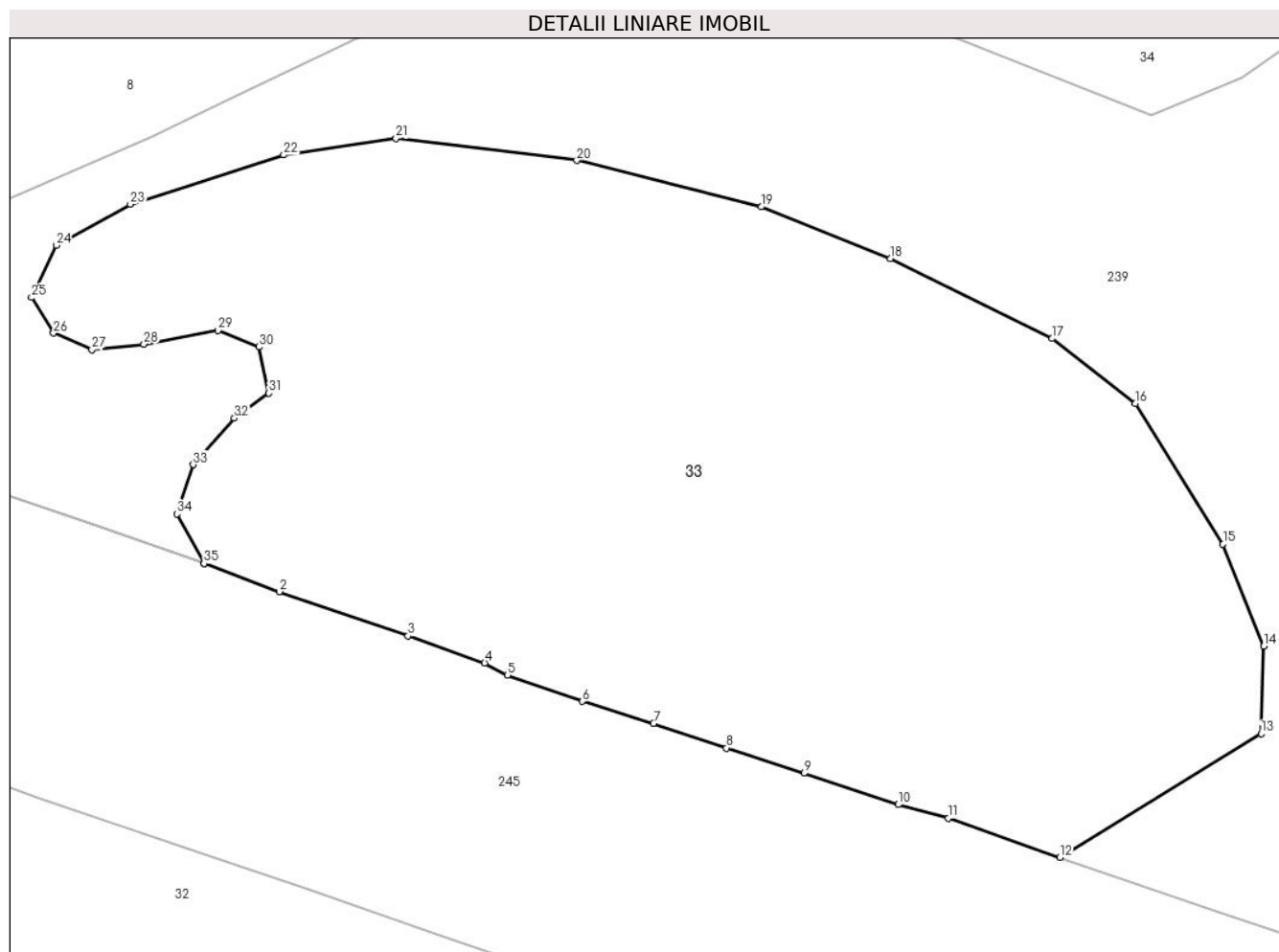
Inscrieri privind dezmembramintele dreptului de proprietate, drepturi reale de garanție și sarcini	Referințe
NU SUNT	

Anexa Nr. 1 La Partea I

Teren

Nr cadastral	Suprafața (mp)*	Observații / Referințe
	11.001	Dif. de supraf. se regaseste la Id 81, 83 si 1818 (S09)

* Suprafața este determinată în planul de proiecție Stereo 70.



Date referitoare la teren

Crt	Categorie folosință	Intravilan	Suprafața (mp)	Tarla	Parcelă	Nr. topo	Observații / Referințe
1	padure	NU	11.001	-	-	-	

Lungime Segmente

1) Valorile lungimilor segmentelor sunt obținute din proiecție în plan.

Punct început	X / Y	Punct sfârșit	X / Y	Lungime segment (** (m)
1	512.451,864 649.809,089	2	512.462,756 649.805,053	11.616
3	512.481,415 649.798,627	4	512.492,524 649.794,724	11.775
5	512.495,797 649.792,954	6	512.506,629 649.789,169	11.474
7	512.517,01 649.785,975	8	512.527,568 649.782,399	11.147
9	512.538,769 649.778,748	10	512.552,432 649.774,222	14.393

Punct început	X / Y	Punct sfârșit	X / Y	Lungime segment (** (m)
2	512.462,756 649.805,053	3	512.481,415 649.798,627	19.735
4	512.492,524 649.794,724	5	512.495,797 649.792,954	3.721
6	512.506,629 649.789,169	7	512.517,01 649.785,975	10.861
8	512.527,568 649.782,399	9	512.538,769 649.778,748	11.781
10	512.552,432 649.774,222	11	512.559,719 649.772,257	7.547

Punct început	X / Y	Punct sfârșit	X / Y	Lungime segment (** (m)
11	512.559,719 649.772,257	12	512.575,868 649.766,557	17.125
13	512.605,006 649.784,509	14	512.605,388 649.797,132	12.629
15	512.599,486 649.811,927	16	512.586,795 649.832,265	23.973
17	512.574,755 649.841,702	18	512.551,325 649.853,254	26.123
19	512.532,613 649.860,739	20	512.505,866 649.867,469	27.581
21	512.479,672 649.870,644	22	512.463,401 649.868,263	16.444
23	512.441,176 649.861,119	24	512.430,46 649.855,166	12.259
25	512.426,888 649.847,625	26	512.430,063 649.842,466	6.058
27	512.435,619 649.840,085	28	512.443,16 649.840,878	7.583
29	512.453,876 649.842,863	30	512.459,829 649.840,481	6.412
31	512.461,261 649.833,754	32	512.456,257 649.830,163	6.159
33	512.450,304 649.823,416	34	512.447,922 649.816,272	7.531
35	512.451,857 649.809,102	1	512.451,864 649.809,089	0.015

Punct început	X / Y	Punct sfârșit	X / Y	Lungime segment (** (m)
12	512.575,868 649.766,557	13	512.605,006 649.784,509	34.224
14	512.605,388 649.797,132	15	512.599,486 649.811,927	15.929
16	512.586,795 649.832,265	17	512.574,755 649.841,702	15.298
18	512.551,325 649.853,254	19	512.532,613 649.860,739	20.154
20	512.505,866 649.867,469	21	512.479,672 649.870,644	26.386
22	512.463,401 649.868,263	23	512.441,176 649.861,119	23.345
24	512.430,46 649.855,166	25	512.426,888 649.847,625	8.344
26	512.430,063 649.842,466	27	512.435,619 649.840,085	6.045
28	512.443,16 649.840,878	29	512.453,876 649.842,863	10.898
30	512.459,829 649.840,481	31	512.461,261 649.833,754	6.878
32	512.456,257 649.830,163	33	512.450,304 649.823,416	8.998
34	512.447,922 649.816,272	35	512.451,857 649.809,102	8.179

** Lungimile segmentelor sunt determinate în planul de proiecție Stereo 70 și sunt rotunjite la 1 milimetru.

*** Distanța dintre puncte este formată din segmente cumulate ce sunt mai mici decât valoarea 1 milimetru.

**DATE DESPRE IMOBILUL NR. 34**

Oficiul de Cadastru și Publicitate Imobiliară SUCEAVA
 Biroul de Cadastru și Publicitate Imobiliară Vatra Dornei

A. Partea I. Descrierea imobilului

TEREN Extravilan

Nr. topografic: Parcelele

Adresa: Jud. Suceava

Nr. Crt	Nr cadastral Nr. topografic	Suprafața* (mp)	Observații / Referințe
A1		Din acte: 10.000 Masurata: 3.300	Sector cadastral: 2 Teren neimprejmuit; Dif. de supraf. se regaseste la Id 82 si 3804 (S09)

B. Partea II. Proprietari și acte

Inscrieri privitoare la dreptul de proprietate și alte drepturi reale	Referințe
/	
Act Administrativ nr. 168, din 30/08/1996 emis de CJPSDPAT SUCEAVA;	
B1	A1
Intabulare, drept de PROPRIETATE, dobandit prin Reconstituire, cota actuala 1/1, cota initiala 1/1	
1) CARPEA SABIN	
2) CARPEA TEODOR	

C. Partea III. SARCINI .

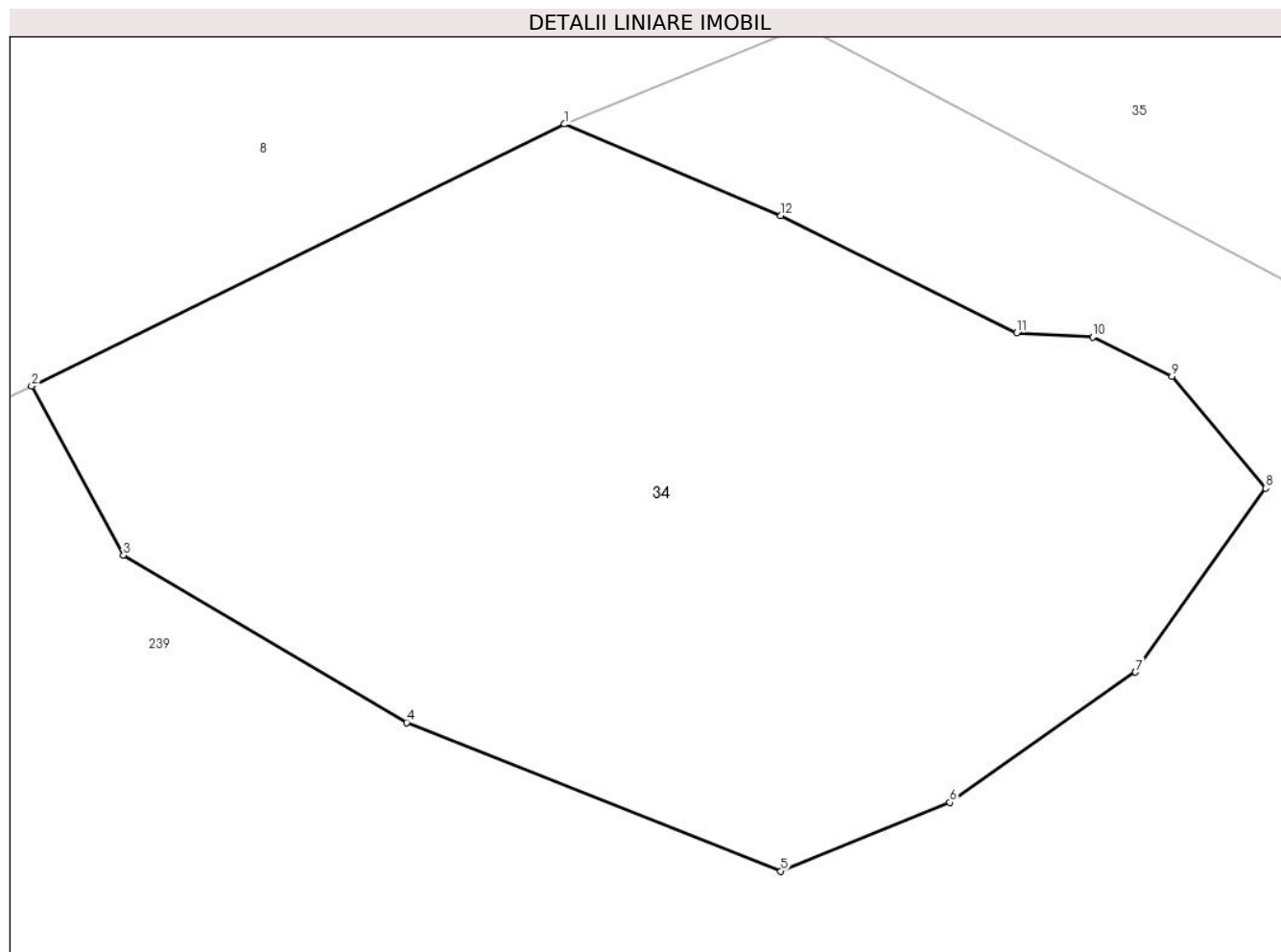
Inscrieri privind dezmembramintele dreptului de proprietate, drepturi reale de garanție și sarcini	Referințe
NU SUNT	

Anexa Nr. 1 La Partea I

Teren

Nr cadastral	Suprafața (mp)*	Observații / Referințe
	Din acte: 10.000 Masurata: 3.300	Dif. de supraf. se regaseste la Id 82 si 3804 (S09)

* Suprafața este determinată în planul de proiecție Stereo 70.



Date referitoare la teren

Crt	Categorie folosință	Intravilan	Suprafața (mp)	Tarla	Parcelă	Nr. topo	Observații / Referințe
1	padure	NU	3.300	-	-	-	

Lungime Segmente

1) Valorile lungimilor segmentelor sunt obținute din proiecție în plan.

Punct început	X / Y	Punct sfârșit	X / Y	Lungime segment (** (m)
1	512.572,193 649.932,205	2	512.530,697 649.911,799	46.242
2	512.530,697 649.911,799	3	512.537,855 649.898,633	14.986
3	512.537,855 649.898,633	4	512.559,904 649.885,621	25.602
4	512.559,904 649.885,621	5	512.589,035 649.874,048	31.346
5	512.589,035 649.874,048	6	512.602,182 649.879,385	14.189

Punct început	X / Y	Punct sfârșit	X / Y	Lungime segment (** (m)
6	512.602,182 649.879,385	7	512.616,63 649.889,538	17.659
7	512.616,63 649.889,538	8	512.626,783 649.903,856	17.552
8	512.626,783 649.903,856	9	512.619,494 649.912,577	11.366
9	512.619,494 649.912,577	10	512.613,311 649.915,636	6.898
10	512.613,311 649.915,636	11	512.607,388 649.915,961	5.932
11	512.607,388 649.915,961	12	512.589,035 649.925,073	20.491
12	512.589,035 649.925,073	1	512.572,193 649.932,205	18.29

** Lungimile segmentelor sunt determinate în planul de proiecție Stereo 70 și sunt rotunjite la 1 milimetru.

*** Distanța dintre puncte este formată din segmente cumulate ce sunt mai mici decât valoarea 1 milimetru.

**DATE DESPRE IMOBILUL NR. 35**

Oficiul de Cadastru și Publicitate Imobiliară SUCEAVA
Biroul de Cadastru și Publicitate Imobiliară Vatra Dornei

A. Partea I. Descrierea imobilului

TEREN Extravilan

Nr. topografic:480/27

Adresa: Jud. Suceava

Nr. Crt	Nr cadastral Nr. topografic	Suprafața* (mp)	Observații / Referințe
A1		21.000	Sector cadastral:2 Teren neimprejmuit;

B. Partea II. Proprietari și acte

Inscrieri privitoare la dreptul de proprietate și alte drepturi reale		Referințe
/		
Act Administrativ nr. 214, din 08/08/2002 emis de CJPSDPAT SUCEAVA;		
B1	Intabulare, drept de PROPRIETATE, dobandit prin Lege, cota actuala 1/1, cota initiala 1/1 1) IRIMESCU GHEORGHE 2) IRIMESCU VENIAMIN	A1

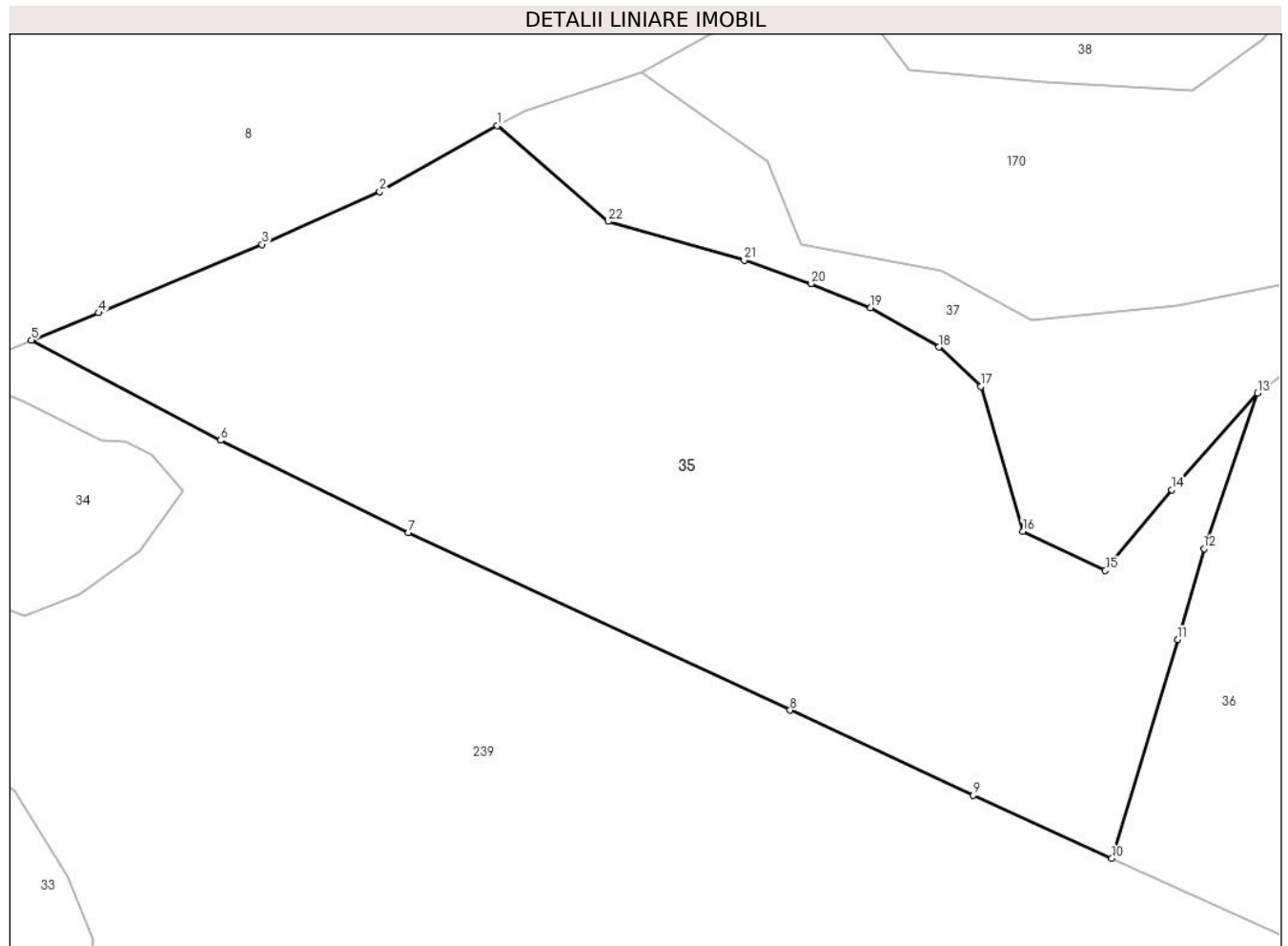
C. Partea III. SARCINI .

Inscrieri privind dezmembramintele dreptului de proprietate, drepturi reale de garanție și sarcini	Referințe
NU SUNT	

Teren

Nr cadastral	Suprafața (mp)*	Observații / Referințe
	21.000	

* Suprafața este determinată în planul de proiecție Stereo 70.



Date referitoare la teren

Crt	Categorie folosință	Intravilan	Suprafața (mp)	Tarla	Parcelă	Nr. topo	Observații / Referințe
1	padure	NU	21.000	-	-	-	

Lungime Segmente

1) Valorile lungimilor segmentelor sunt obținute din proiecție în plan.

Punct început	X / Y	Punct sfârșit	X / Y	Lungime segment (** (m)
1	512.701,816 649.990,901	2	512.673,849 649.975,196	32.075
3	512.645,798 649.962,627	4	512.606,782 649.946,35	42.275
5	512.590,794 649.939,812	6	512.635,853 649.915,978	50.974
7	512.680,666 649.894,006	8	512.771,685 649.851,735	100.356
9	512.815,304 649.831,435	10	512.848,387 649.816,426	36.328

Punct început	X / Y	Punct sfârșit	X / Y	Lungime segment (** (m)
2	512.673,849 649.975,196	3	512.645,798 649.962,627	30.738
4	512.606,782 649.946,35	5	512.590,794 649.939,812	17.273
6	512.635,853 649.915,978	7	512.680,666 649.894,006	49.91
8	512.771,685 649.851,735	9	512.815,304 649.831,435	48.111
10	512.848,387 649.816,426	11	512.864,083 649.868,515	54.402

Punct început	X / Y	Punct sfârșit	X / Y	Lungime segment (** (m)
11	512.864,083 649.868,515	12	512.870,335 649.890,16	22.53
13	512.883,106 649.927,222	14	512.862,686 649.904,219	30.759
15	512.846,807 649.884,977	16	512.827,175 649.894,325	21.744
17	512.817,128 649.928,829	18	512.807,162 649.938,184	13.669
19	512.790,876 649.947,517	20	512.776,654 649.953,235	15.328
21	512.760,724 649.958,907	22	512.728,335 649.968,11	33.671

Punct început	X / Y	Punct sfârșit	X / Y	Lungime segment (** (m)
12	512.870,335 649.890,16	13	512.883,106 649.927,222	39.201
14	512.862,686 649.904,219	15	512.846,807 649.884,977	24.948
16	512.827,175 649.894,325	17	512.817,128 649.928,829	35.937
18	512.807,162 649.938,184	19	512.790,876 649.947,517	18.771
20	512.776,654 649.953,235	21	512.760,724 649.958,907	16.91
22	512.728,335 649.968,11	1	512.701,816 649.990,901	34.967

** Lungimile segmentelor sunt determinate în planul de proiecție Stereo 70 și sunt rotunjite la 1 milimetru.

*** Distanța dintre puncte este formată din segmente cumulate ce sunt mai mici decât valoarea 1 milimetru.

**DATE DESPRE IMOBILUL NR. 36**

Oficiul de Cadastru și Publicitate Imobiliară SUCEAVA
Biroul de Cadastru și Publicitate Imobiliară Vatra Dornei

A. Partea I. Descrierea imobilului

TEREN Extravilan

Nr. topografic:480/27

Adresa: Jud. Suceava

Nr. Crt	Nr cadastral Nr. topografic	Suprafața* (mp)	Observații / Referințe
A1		10.000	Sector cadastral:2 Teren neimprejmuit;

B. Partea II. Proprietari și acte

Inscrieri privitoare la dreptul de proprietate și alte drepturi reale		Referințe
/		
Act Administrativ nr. 198, din 30/08/1996 emis de CJPSDPAT SUCEAVA;		
B1	Intabulare, drept de PROPRIETATE, dobândit prin Reconstituire, cota actuala 1/1, cota initiala 1/1 1) IRIMESCU VENIAMIN 2) IRIMESCU GHEORGHE	A1

C. Partea III. SARCINI .

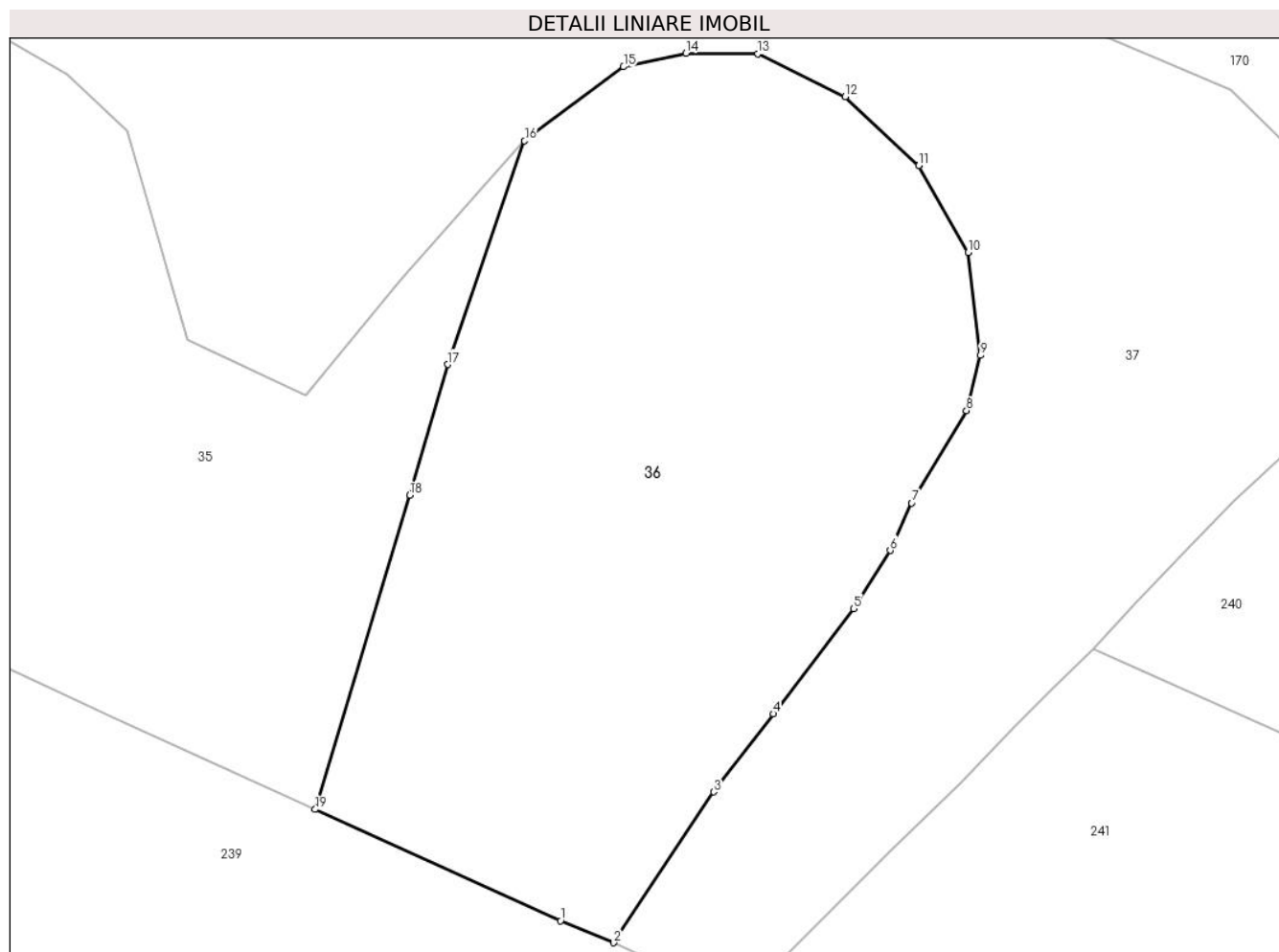
Inscrieri privind dezmembramintele dreptului de proprietate, drepturi reale de garanție și sarcini	Referințe
NU SUNT	

Anexa Nr. 1 La Partea I

Teren

Nr cadastral	Suprafața (mp)*	Observații / Referințe
	10.000	

* Suprafața este determinată în planul de proiecție Stereo 70.



Date referitoare la teren

Crt	Categorie folosință	Intra vilan	Suprafața (mp)	Tarla	Parcelă	Nr. topo	Observații / Referințe
1	padure	NU	10.000	-	-	-	

Lungime Segmente

1) Valorile lungimilor segmentelor sunt obținute din proiecție în plan.

Punct început	X / Y	Punct sfârșit	X / Y	Lungime segment (** (m)
1	512.889,084 649.797,962	2	512.897,893 649.794,312	9.535
2	512.897,893 649.794,312	3	512.914,467 649.819,327	30.007
3	512.914,467 649.819,327	4	512.924,331 649.832,243	16.252
4	512.924,331 649.832,243	5	512.937,693 649.849,716	21.997
5	512.937,693 649.849,716	6	512.943,755 649.859,353	11.385

Punct început	X / Y	Punct sfârșit	X / Y	Lungime segment (** (m)
6	512.943,755 649.859,353	7	512.947,294 649.867,203	8.611
7	512.947,294 649.867,203	8	512.956,399 649.882,503	17.804
8	512.956,399 649.882,503	9	512.958,66 649.891,651	9.423
9	512.958,66 649.891,651	10	512.956,649 649.908,694	17.161
10	512.956,649 649.908,694	11	512.948,514 649.923,134	16.574
11	512.948,514 649.923,134	12	512.936,296 649.934,552	16.723
12	512.936,296 649.934,552	13	512.921,805 649.941,67	16.145
13	512.921,805 649.941,67	14	512.909,876 649.941,751	11.929
14	512.909,876 649.941,751	15	512.899,506 649.939,499	10.612
15	512.899,506 649.939,499	16	512.883,106 649.927,222	20.486
16	512.883,106 649.927,222	17	512.870,335 649.890,16	39.201
17	512.870,335 649.890,16	18	512.864,083 649.868,515	22.53
18	512.864,083 649.868,515	19	512.848,387 649.816,426	54.402
19	512.848,387 649.816,426	1	512.889,084 649.797,962	44.69

** Lungimile segmentelor sunt determinate în planul de proiecție Stereo 70 și sunt rotunjite la 1 milimetru.

*** Distanța dintre puncte este formată din segmente cumulate ce sunt mai mici decât valoarea 1 milimetru.

**DATE DESPRE IMOBILUL NR. 37**

Oficiul de Cadastru și Publicitate Imobiliară SUCEAVA
Biroul de Cadastru și Publicitate Imobiliară Vatra Dornei

A. Partea I. Descrierea imobilului

TEREN Extravilan

Adresa: Jud. Suceava

Nr. Crt	Nr cadastral Nr. topografic	Suprafața* (mp)	Observații / Referințe
A1		14.882	Sector cadastral:2 Teren neimprejmuit; 480/27 parte(CFE 30130), 480/29 parte(CF 601)

B. Partea II. Proprietari și acte

Inscrieri privitoare la dreptul de proprietate și alte drepturi reale		Referințe
/		
Act Normativ nr. 7, din 13/03/1996 emis de PARLAMENTUL ROMANIEI;		
B1	Intabulare, drept de PROPRIETATE, dobandit prin Lege, cota actuala 1/1, cota initiala 1/1 1) NEIDENTIFICAT NEIDENTIFICAT	A1
Act Administrativ nr. 7771, din 06/10/2022 emis de PRIMARIA COMUNEI POIANA STAMPEI;		
B2	SE NOTEAZA POSESIA FAPTICA IN FAVOAREA LUI 1) IRIMESCU VENIAMIN	A1

C. Partea III. SARCINI .

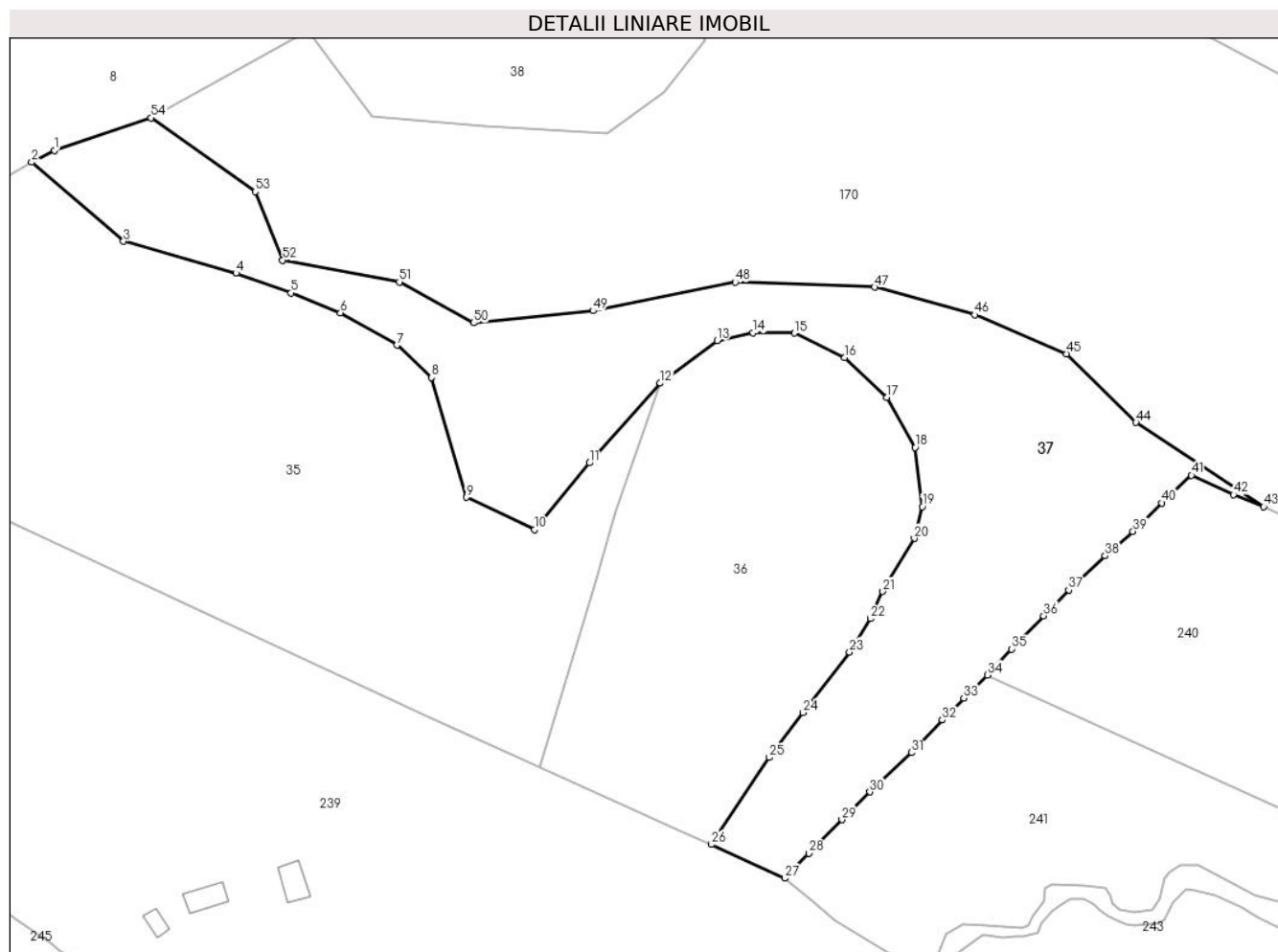
Inscrieri privind dezmembramintele dreptului de proprietate, drepturi reale de garanție și sarcini	Referințe
NU SUNT	

Anexa Nr. 1 La Partea I

Teren

Nr cadastral	Suprafața (mp)*	Observații / Referințe
	14.882	480/27 parte(CFE 30130), 480/29 parte(CF 601)

* Suprafața este determinată în planul de proiecție Stereo 70.



Date referitoare la teren

Crt	Categorie folosință	Intravilan	Suprafața (mp)	Tarla	Parcelă	Nr. topo	Observații / Referințe
1	pașune	NU	14.882	-	-	-	

Lungime Segmente

1) Valorile lungimilor segmentelor sunt obținute din proiecție în plan.

Punct început	X / Y	Punct sfârșit	X / Y	Lungime segment
1	512.708,356 649.994,318	2	512.701,816 649.990,901	7.379
4	512.760,724 649.958,907	5	512.776,654 649.953,235	16.91
7	512.807,162 649.938,184	8	512.817,128 649.928,829	13.66 9
10	512.846,807 649.884,977	11	512.862,686 649.904,219	24.94 8
13	512.899,506 649.939,499	14	512.909,876 649.941,751	10.61 2
16	512.936,296 649.934,552	17	512.948,514 649.923,134	16.72 3
2	512.701,816 649.990,901	3	512.728,335 649.968,11	34.96 7
5	512.776,654 649.953,235	6	512.790,876 649.947,517	15.32 8
8	512.817,128 649.928,829	9	512.827,175 649.894,325	35.93 7
11	512.862,686 649.904,219	12	512.883,106 649.927,222	30.75 9
14	512.909,876 649.941,751	15	512.921,805 649.941,67	11.92 9
17	512.948,514 649.923,134	18	512.956,649 649.908,694	16.57 4
3	512.728,335 649.968,11	4	512.760,724 649.958,907	33.67 1
6	512.790,876 649.947,517	7	512.807,162 649.938,184	18.77 1
9	512.827,175 649.894,325	10	512.846,807 649.884,977	21.74 4
12	512.883,106 649.927,222	13	512.899,506 649.939,499	20.48 6
15	512.921,805 649.941,67	16	512.936,296 649.934,552	16.14 5
18	512.956,649 649.908,694	19	512.958,66 649.891,651	17.16 1

Punct început	X / Y	Punct sfârșit	X / Y	Lungime segment	Punct început	X / Y	Punct sfârșit	X / Y	Lungime segment	Punct început	X / Y	Punct sfârșit	X / Y	Lungime segment
19	512.958,66 649.891,651	20	512.956,399 649.882,503	9.423	20	512.956,399 649.882,503	21	512.947,294 649.867,203	17.804	21	512.947,294 649.867,203	22	512.943,755 649.859,353	8.611
22	512.943,755 649.859,353	23	512.937,693 649.849,716	11.385	23	512.937,693 649.849,716	24	512.924,331 649.832,243	21.997	24	512.924,331 649.832,243	25	512.914,467 649.819,327	16.252
25	512.914,467 649.819,327	26	512.897,893 649.794,312	30.007	26	512.897,893 649.794,312	27	512.919,054 649.784,559	23.3	27	512.919,054 649.784,559	28	512.925,932 649.791,735	9.94
28	512.925,932 649.791,735	29	512.935,542 649.801,426	13.648	29	512.935,542 649.801,426	30	512.943,58 649.809,42	11.336	30	512.943,58 649.809,42	31	512.955,539 649.820,743	16.469
31	512.955,539 649.820,743	32	512.964,515 649.830,119	12.98	32	512.964,515 649.830,119	33	512.970,628 649.836,498	8.835	33	512.970,628 649.836,498	34	512.977,464 649.843,108	9.509
34	512.977,464 649.843,108	35	512.984,425 649.850,605	10.23	35	512.984,425 649.850,605	36	512.993,691 649.860,156	13.307	36	512.993,691 649.860,156	37	513.000,903 649.867,632	10.388
37	513.000,903 649.867,632	38	513.011,429 649.877,431	14.381	38	513.011,429 649.877,431	39	513.019,481 649.884,484	10.704	39	513.019,481 649.884,484	40	513.027,82 649.892,696	11.704
40	513.027,82 649.892,696	41	513.036,348 649.900,646	11.659	41	513.036,348 649.900,646	42	513.048,464 649.895,121	13.316	42	513.048,464 649.895,121	43	513.057,152 649.891,582	9.381
43	513.057,152 649.891,582	44	513.020,3 649.915,887	44.145	44	513.020,3 649.915,887	45	513.000,213 649.935,658	28.185	45	513.000,213 649.935,658	46	512.973,815 649.946,904	28.694
46	512.973,815 649.946,904	47	512.944,957 649.954,877	29.939	47	512.944,957 649.954,877	48	512.904,783 649.956,299	40.199	48	512.904,783 649.956,299	49	512.863,752 649.948,079	41.846
49	512.863,752 649.948,079	50	512.829,237 649.944,597	34.69	50	512.829,237 649.944,597	51	512.807,855 649.956,369	24.408	51	512.807,855 649.956,369	52	512.774,213 649.962,657	34.225
52	512.774,213 649.962,657	53	512.766,28 649.982,396	21.273	53	512.766,28 649.982,396	54	512.736,239 650.003,693	36.824	54	512.736,239 650.003,693	1	512.708,356 649.994,318	29.417

** Lungimile segmentelor sunt determinate în planul de proiecție Stereo 70 și sunt rotunjite la 1 milimetru.

*** Distanța dintre puncte este formată din segmente cumulate ce sunt mai mici decât valoarea 1 milimetru.

**DATE DESPRE IMOBILUL NR. 38**

Oficiul de Cadastru și Publicitate Imobiliară SUCEAVA
Biroul de Cadastru și Publicitate Imobiliară Vatra Dornei

A. Partea I. Descrierea imobilului

TEREN Extravilan

Nr. topografic:480/27

Adresa: Jud. Suceava

Nr. Crt	Nr cadastral Nr. topografic	Suprafața* (mp)	Observații / Referințe
A1		5.743	Sector cadastral:2 Teren neimprejmuit;

B. Partea II. Proprietari și acte

Inscrieri privitoare la dreptul de proprietate și alte drepturi reale		Referințe
/		
Act Normativ nr. 7, din 13/03/1996 emis de PARLAMENTUL ROMANIEI;		
B1	Intabulare, drept de PROPRIETATE, dobândit prin Lege, cota actuala 1/1, cota initiala 1/1 1) NEIDENTIFICAT NEIDENTIFICAT	A1
Act Administrativ nr. 7770, din 06/10/2022 emis de PRIMARIA COMUNEI POIANA STAMPEI;		
B2	SE NOTEAZA POSESIA FAPTICA IN FAVOAREA LUI 1) IRIMESCU VENIAMIN	A1

C. Partea III. SARCINI .

Inscrieri privind dezmembramintele dreptului de proprietate, drepturi reale de garanție și sarcini	Referințe
NU SUNT	

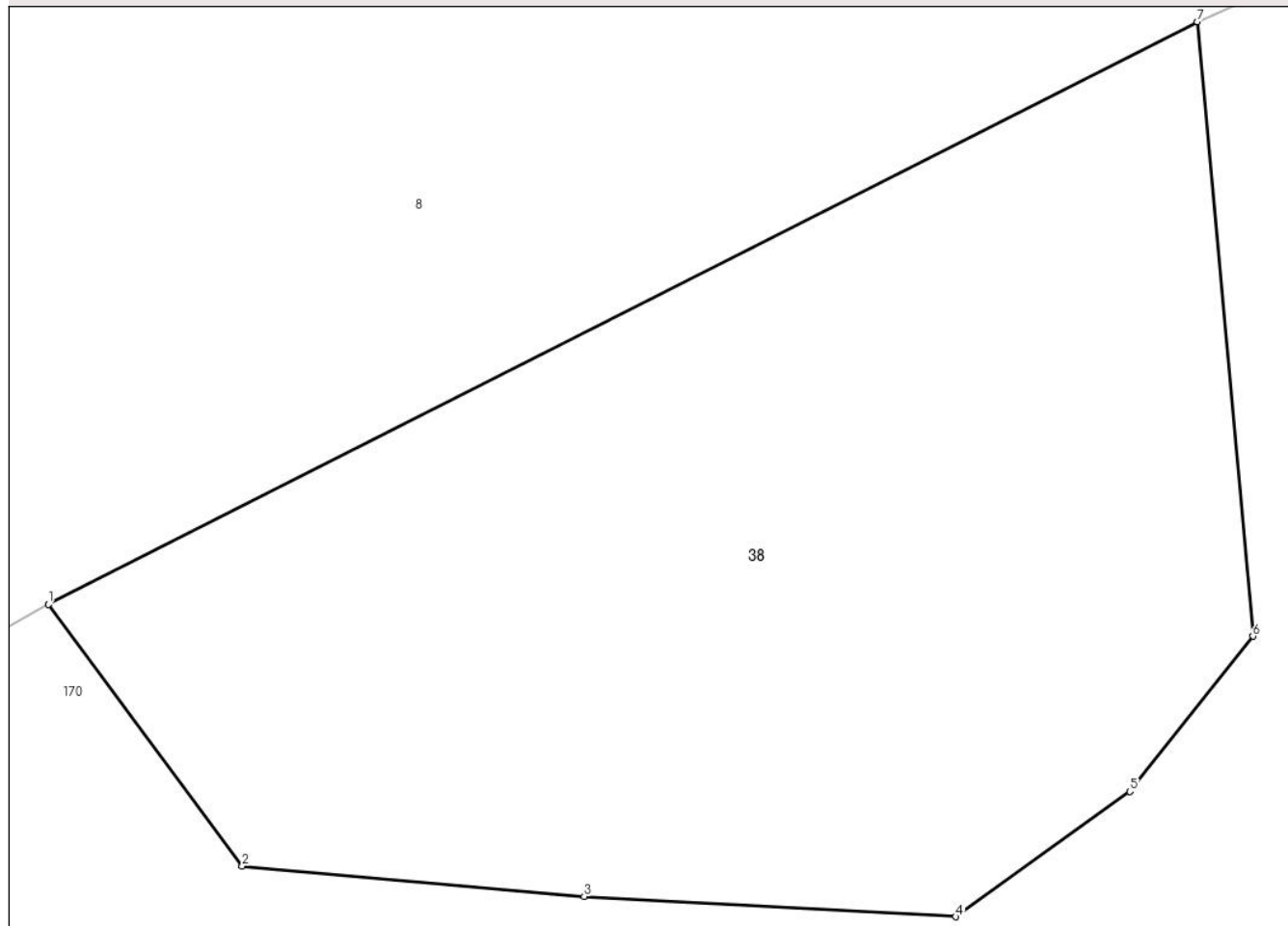
Anexa Nr. 1 La Partea I

Teren

Nr cadastral	Suprafața (mp)*	Observații / Referințe
	5.743	

* Suprafața este determinată în planul de proiecție Stereo 70.

DETALII LINIARE IMOBIL



Date referitoare la teren

Crt	Categorie folosință	Intravilan	Suprafața (mp)	Tarla	Parcelă	Nr. topo	Observații / Referințe
1	pasune	NU	5.743	-	-	-	

Lungime Segmente

1) Valorile lungimilor segmentelor sunt obținute din proiecție în plan.

Punct început	X / Y	Punct sfârșit	X / Y	Lungime segment (** (m)
1	512.781,685 650.028,901	2	512.800,051 650.004,109	30.854
2	512.800,051 650.004,109	3	512.832,457 650.001,233	32.533
3	512.832,457 650.001,233	4	512.867,697 649.999,302	35.293
4	512.867,697 649.999,302	5	512.884,213 650.011,166	20.336
5	512.884,213 650.011,166	6	512.895,879 650.025,877	18.775

Punct început	X / Y	Punct sfârșit	X / Y	Lungime segment (** (m)
6	512.895,879 650.025,877	7	512.890,581 650.084,11	58.474
7	512.890,581 650.084,11	1	512.781,685 650.028,901	122.092

** Lungimile segmentelor sunt determinate în planul de proiecție Stereo 70 și sunt rotunjite la 1 milimetru.

*** Distanța dintre puncte este formată din segmente cumulate ce sunt mai mici decât valoarea 1 milimetru.

**DATE DESPRE IMOBILUL NR. 39**

Oficiul de Cadastru și Publicitate Imobiliară SUCEAVA
Biroul de Cadastru și Publicitate Imobiliară Vatra Dornei

A. Partea I. Descrierea imobilului

TEREN Necunoscut

Nr. topografic:480/182

Adresa: Loc. Poiana Stampei, Jud. Suceava

Nr. Crt	Nr cadastral Nr. topografic	Suprafața* (mp)	Observații / Referințe
A1		Din acte: 7.232.802 Masurata: 24.054	Sector cadastral:2 Teren neimprejmuit; Dif.de supraf.se regaseste la Id 8, 22, 23, 27, 40 si in S22 la Id 3853, 4028, 4029

B. Partea II. Proprietari și acte

Inscrieri privitoare la dreptul de proprietate și alte drepturi reale		Referințe
/		
Act Administrativ nr. 267, din 16/09/2004 emis de CJPSDPAT SUCEAVA;		
B1	Intabulare, drept de PROPRIETATE, dobandit prin Lege, cota actuala 1/1, cota initiala 1/1 1) COMUNA POIANA STAMPEI, CIF:5021250	A1

C. Partea III. SARCINI .

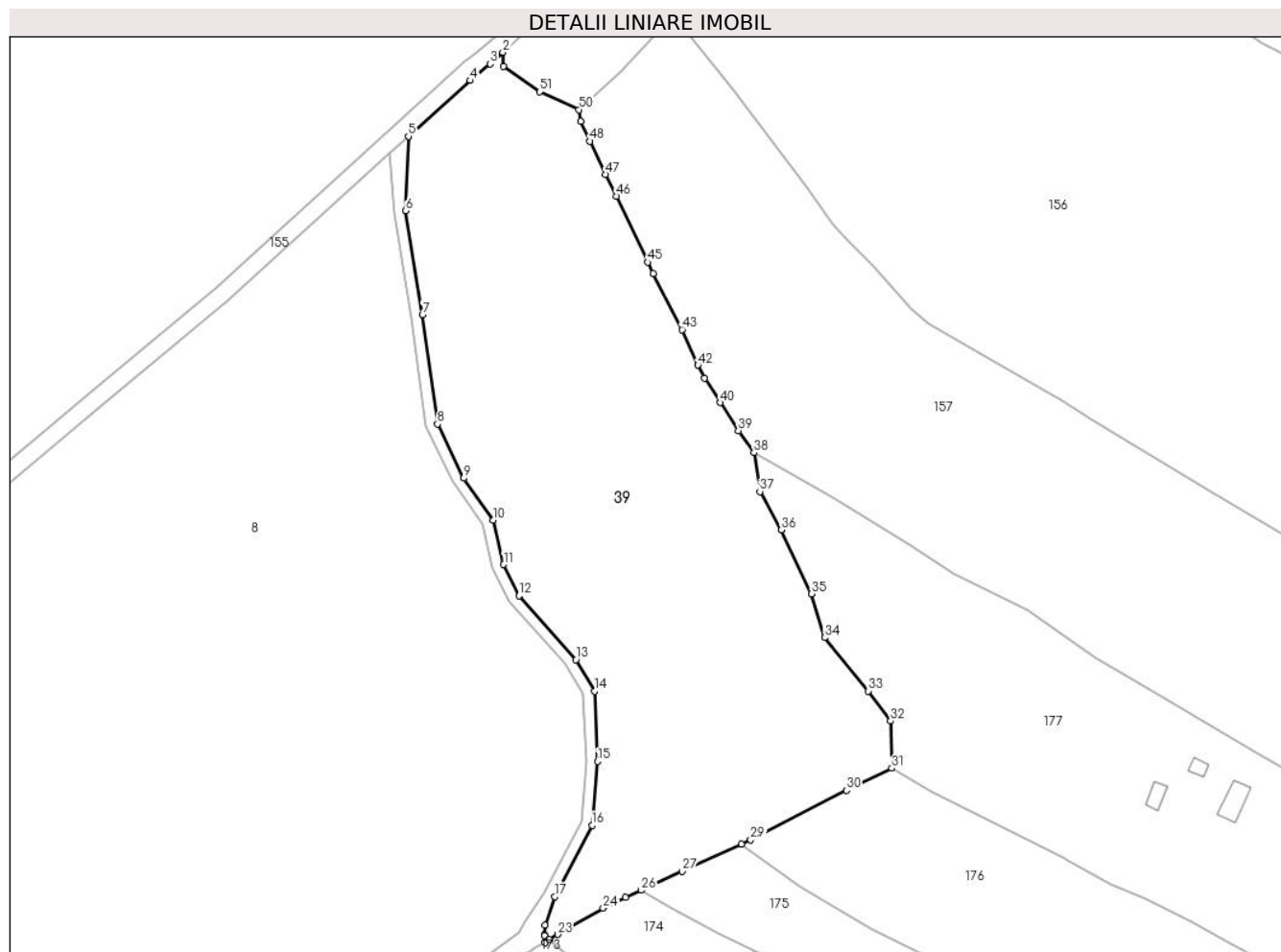
Inscrieri privind dezmembramintele dreptului de proprietate, drepturi reale de garanție și sarcini	Referințe
NU SUNT	

Anexa Nr. 1 La Partea I

Teren

Nr cadastral	Suprafața (mp)*	Observații / Referințe
	Din acte: 7.232.802 Masurata: 24.054	Dif.de supraf.se regaseste la Id 8, 22, 23, 27, 40 si in S22 la Id 3853, 4028, 4029

* Suprafața este determinată în planul de proiecție Stereo 70.



Date referitoare la teren

Crt	Categorie folosință	Intravilan	Suprafața (mp)	Tarla	Parcelă	Nr. topo	Observații / Referințe
1	padure	NU	24.024	-	-	-	
2	padure	DA	30	-	-	480/182	

Lungime Segmente

1) Valorile lungimilor segmentelor sunt obținute din proiecție în plan.

Punct început	X / Y	Punct sfârșit	X / Y	Lungime segment
1	513.094,706 650.495,222	2	513.094,416 650.500,052	4.839
4	513.083,155 650.490,277	5	513.061,661 650.470,934	28.916
7	513.066,538 650.409,129	8	513.071,737 650.371,137	38.346
10	513.091,159 650.337,771	11	513.094,71 650.322,382	15.793
2	513.094,416 650.500,052	3	513.090,04 650.496,061	5.923
5	513.061,661 650.470,934	6	513.060,677 650.445,137	25.816
8	513.071,737 650.371,137	9	513.080,889 650.352,364	20.885
11	513.094,71 650.322,382	12	513.100,064 650.311,564	12.073
3	513.090,04 650.496,061	4	513.083,155 650.490,277	8.992
6	513.060,677 650.445,137	7	513.066,538 650.409,129	36.482
9	513.080,889 650.352,364	10	513.091,159 650.337,771	17.845
12	513.100,064 650.311,564	13	513.119,742 650.289,362	29.667

Punct început	X / Y	Punct sfârșit	X / Y	Lungime segment	Punct început	X / Y	Punct sfârșit	X / Y	Lungime segment	Punct început	X / Y	Punct sfârșit	X / Y	Lungime segment
13	513.119,742 650.289,362	14	513.126,26 650.278,466	12.697	14	513.126,26 650.278,466	15	513.127,353 650.254,112	24.379	15	513.127,353 650.254,112	16	513.125,379 650.231,98	22.22
16	513.125,379 650.231,98	17	513.112,437 650.207,241	27.92	17	513.112,437 650.207,241	18	513.109,049 650.197,264	10.537	18	513.109,049 650.197,264	19	513.108,772 650.193,999	3.277
19	513.108,772 650.193,999	20	513.108,799 650.193,696	0.304	20	513.108,799 650.193,696	21	513.109,027 650.191,189	2.517	21	513.109,027 650.191,189	22	513.110,547 650.192,321	1.895
22	513.110,547 650.192,321	23	513.113,417 650.194,099	3.376	23	513.113,417 650.194,099	24	513.129,274 650.203,22	18.293	24	513.129,274 650.203,22	25	513.137,045 650.206,867	8.584
25	513.137,045 650.206,867	26	513.142,42 650.209,406	5.945	26	513.142,42 650.209,406	27	513.156,634 650.215,928	15.639	27	513.156,634 650.215,928	28	513.177,217 650.225,415	22.664
28	513.177,217 650.225,415	29	513.180,425 650.226,933	3.549	29	513.180,425 650.226,933	30	513.213,627 650.244,035	37.348	30	513.213,627 650.244,035	31	513.229,359 650.251,779	17.535
31	513.229,359 650.251,779	32	513.228,942 650.268,14	16.366	32	513.228,942 650.268,14	33	513.221,263 650.278,536	12.925	33	513.221,263 650.278,536	34	513.206,051 650.297,022	23.94
34	513.206,051 650.297,022	35	513.201,44 650.312,237	15.898	35	513.201,44 650.312,237	36	513.191,08 650.334,415	24.478	36	513.191,08 650.334,415	37	513.183,589 650.347,699	15.251
37	513.183,589 650.347,699	38	513.181,535 650.361,184	13.641	38	513.181,535 650.361,184	39	513.176,122 650.368,797	9.341	39	513.176,122 650.368,797	40	513.169,76 650.378,574	11.665
40	513.169,76 650.378,574	41	513.164,342 650.387,021	10.035	41	513.164,342 650.387,021	42	513.162,101 650.391,534	5.039	42	513.162,101 650.391,534	43	513.156,59 650.403,897	13.536
43	513.156,59 650.403,897	44	513.146,6 650.423,363	21.88	44	513.146,6 650.423,363	45	513.144,602 650.427,245	4.366	45	513.144,602 650.427,245	46	513.133,84 650.450,2	25.353
46	513.133,84 650.450,2	47	513.130,028 650.457,689	8.403	47	513.130,028 650.457,689	48	513.124,611 650.469,234	12.753	48	513.124,611 650.469,234	49	513.121,467 650.476,137	7.585
49	513.121,467 650.476,137	50	513.120,888 650.480,19	4.094	50	513.120,888 650.480,19	51	513.107,242 650.486,355	14.974	51	513.107,242 650.486,355	1	513.094,706 650.495,222	15.355

** Lungimile segmentelor sunt determinate în planul de proiecție Stereo 70 și sunt rotunjite la 1 milimetru.

*** Distanța dintre puncte este formată din segmente cumulate ce sunt mai mici decât valoarea 1 milimetru.

**DATE DESPRE IMOBILUL NR. 40**

Oficiul de Cadastru și Publicitate Imobiliară SUCEAVA
Biroul de Cadastru și Publicitate Imobiliară Vatra Dornei

A. Partea I. Descrierea imobilului

TEREN Necunoscut

Adresa: Loc. Poiana Stampei, Jud. Suceava

Nr. Crt	Nr cadastral Nr. topografic	Suprafața* (mp)	Observații / Referințe
A1		Din acte: 7.232.802 Masurata: 1.342	Sector cadastral:2 Teren neimprejmuit; Dif.de supraf.se regasese la Id 8, 22, 23, 27, 39 si in S22 la Id 3853, 4028, 4029

B. Partea II. Proprietari și acte

Inscrieri privitoare la dreptul de proprietate și alte drepturi reale	Referințe
/	
Act Administrativ nr. 267, din 16/09/2004 emis de CJPSDPAT SUCEAVA;	
B1	A1
Intabulare, drept de PROPRIETATE, dobandit prin Lege, cota actuala 1/1, cota initiala 1/1 1) COMUNA POIANA STAMPEI, CIF:5021250	

C. Partea III. SARCINI .

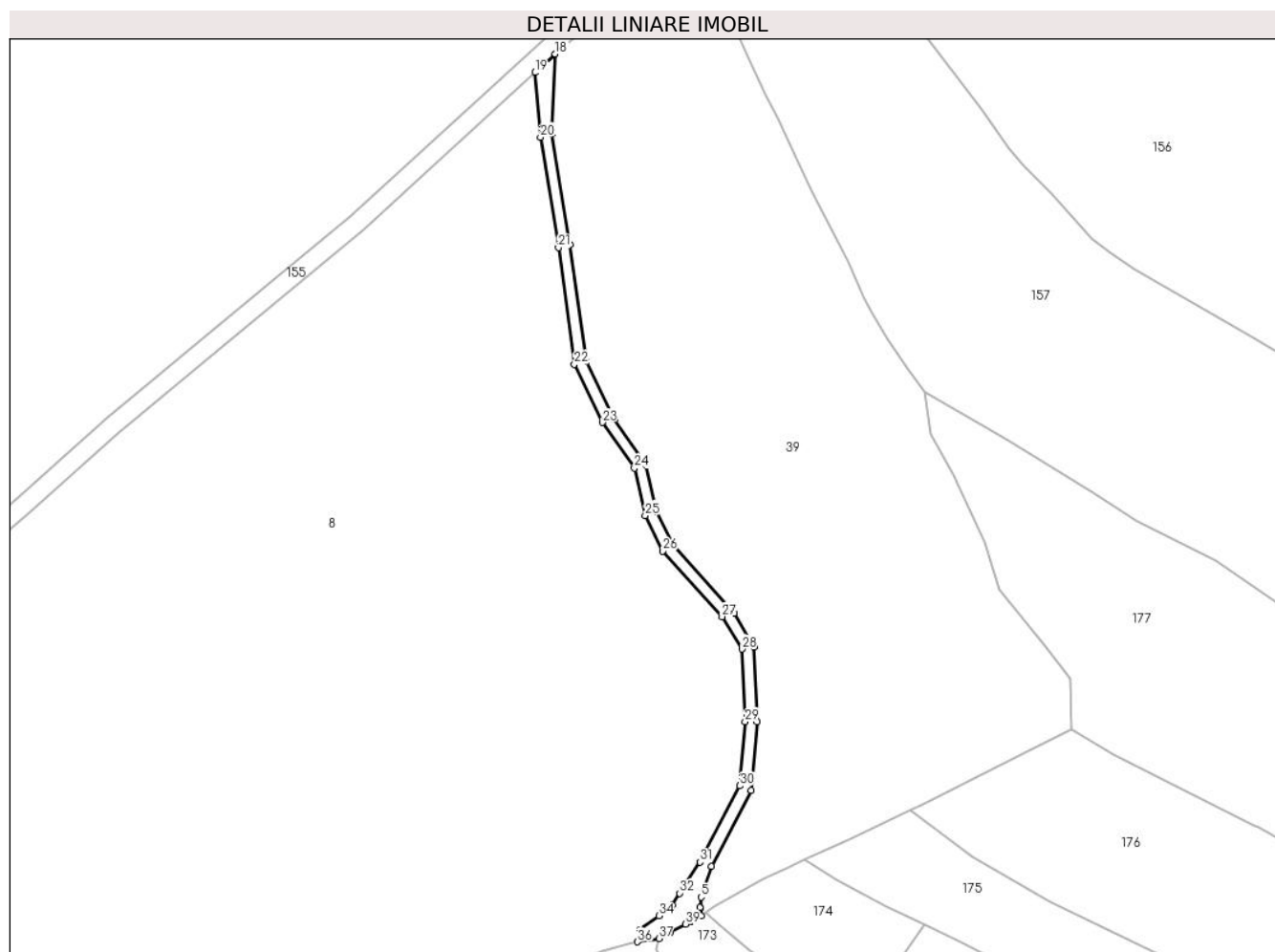
Inscrieri privind dezmembramintele dreptului de proprietate, drepturi reale de garanție și sarcini	Referințe
NU SUNT	

Anexa Nr. 1 La Partea I

Teren

Nr cadastral	Suprafața (mp)*	Observații / Referințe
	Din acte: 7.232.802 Masurata: 1.342	Dif.de supraf.se regasese la Id 8, 22, 23, 27, 39 si in S22 la Id 3853, 4028, 4029

* Suprafața este determinată în planul de proiecție Stereo 70.



Date referitoare la teren

Crt	Categorie folosință	Intra vilan	Suprafața (mp)	Tarla	Parcelă	Nr. topo	Observații / Referințe
1	drum	NU	1.299	-	-	-	
2	drum	DA	43	-	-	-	

Lungime Segmente

1) Valorile lungimilor segmentelor sunt obținute din proiecție în plan.

Punct început	X / Y	Punct sfârșit	X / Y	Lungime segment (** (m)
1	513.105,844 650.189,518	2	513.109,027 650.191,189	3.595
3	513.108,799 650.193,696	4	513.108,772 650.193,999	0.304
5	513.109,049 650.197,264	6	513.112,437 650.207,241	10.537
7	513.125,379 650.231,98	8	513.127,353 650.254,112	22.22

Punct început	X / Y	Punct sfârșit	X / Y	Lungime segment (** (m)
2	513.109,027 650.191,189	3	513.108,799 650.193,696	2.517
4	513.108,772 650.193,999	5	513.109,049 650.197,264	3.277
6	513.112,437 650.207,241	7	513.125,379 650.231,98	27.92
8	513.127,353 650.254,112	9	513.126,26 650.278,466	24.379

Punct început	X / Y	Punct sfârșit	X / Y	Lungime segment (** (m)
9	513.126,26 650.278,466	10	513.119,742 650.289,362	12.697
11	513.100,064 650.311,564	12	513.094,71 650.322,382	12.07
13	513.091,159 650.337,771	14	513.080,889 650.352,364	17.845
15	513.071,737 650.371,137	16	513.066,538 650.409,129	38.346
17	513.060,677 650.445,137	18	513.061,661 650.470,934	25.816
19	513.055,035 650.464,936	20	513.056,857 650.443,997	21.018
21	513.062,679 650.408,112	22	513.067,849 650.370,219	38.244
23	513.077,031 650.351,35	24	513.087,383 650.336,516	18.089
25	513.090,897 650.321,18	26	513.096,58 650.309,611	12.889
27	513.115,894 650.288,281	28	513.122,318 650.277,792	12.3
29	513.123,353 650.254,187	30	513.121,654 650.233,426	20.83
31	513.108,689 650.208,621	32	513.102,08 650.198,521	12.07
33	513.099,763 650.194,794	34	513.095,364 650.191,227	5.663
35	513.089,172 650.186,764	36	513.088,395 650.182,772	4.067
37	513.095,373 650.183,842	38	513.099,112 650.185,932	4.283
39	513.103,963 650.188,535	1	513.105,844 650.189,518	2.122

Punct început	X / Y	Punct sfârșit	X / Y	Lungime segment (** (m)
10	513.119,742 650.289,362	11	513.100,064 650.311,564	29.667
12	513.094,71 650.322,382	13	513.091,159 650.337,771	15.793
14	513.080,889 650.352,364	15	513.071,737 650.371,137	20.885
16	513.066,538 650.409,129	17	513.060,677 650.445,137	36.482
18	513.061,661 650.470,934	19	513.055,035 650.464,936	8.938
20	513.056,857 650.443,997	21	513.062,679 650.408,112	36.354
22	513.067,849 650.370,219	23	513.077,031 650.351,35	20.984
24	513.087,383 650.336,516	25	513.090,897 650.321,18	15.733
26	513.096,58 650.309,611	27	513.115,894 650.288,281	28.775
28	513.122,318 650.277,792	29	513.123,353 650.254,187	23.628
30	513.121,654 650.233,426	31	513.108,689 650.208,621	27.989
32	513.102,08 650.198,521	33	513.099,763 650.194,794	4.389
34	513.095,364 650.191,227	35	513.089,172 650.186,764	7.633
36	513.088,395 650.182,772	37	513.095,373 650.183,842	7.06
38	513.099,112 650.185,932	39	513.103,963 650.188,535	5.505

** Lungimile segmentelor sunt determinate în planul de proiecție Stereo 70 și sunt rotunjite la 1 milimetru.

*** Distanța dintre puncte este formată din segmente cumulate ce sunt mai mici decât valoarea 1 milimetru.

**DATE DESPRE IMOBILUL NR. 41**

Oficiul de Cadastru și Publicitate Imobiliară SUCEAVA
 Biroul de Cadastru și Publicitate Imobiliară Vatra Dornei

A. Partea I. Descrierea imobilului

TEREN Extravilan

Adresa: Jud. Suceava

Nr. Crt	Nr cadastral Nr. topografic	Suprafața* (mp)	Observații / Referințe
A1		3.000	Sector cadastral:2 Teren neimprejmuit; PV_2/2003

B. Partea II. Proprietari și acte

Inscrieri privitoare la dreptul de proprietate și alte drepturi reale	Referințe
/	
Act Administrativ nr. 2, din 18/03/2003 emis de PRIMARIA COMUNEI POIANA STAMPEI (PROCES VERBAL DE PUNERE IN POSESIE- AL HOT. NR. 14 DIN 27.03.2002 EMISA DE CJPSDPAT SUCEAVA);	
B1 Inscrierea provizorie, drept de PROPRIETATE, dobandit prin Lege, cota actuala 1/1, cota initiala 1/1 1) PILUG OLGA	A1

C. Partea III. SARCINI .

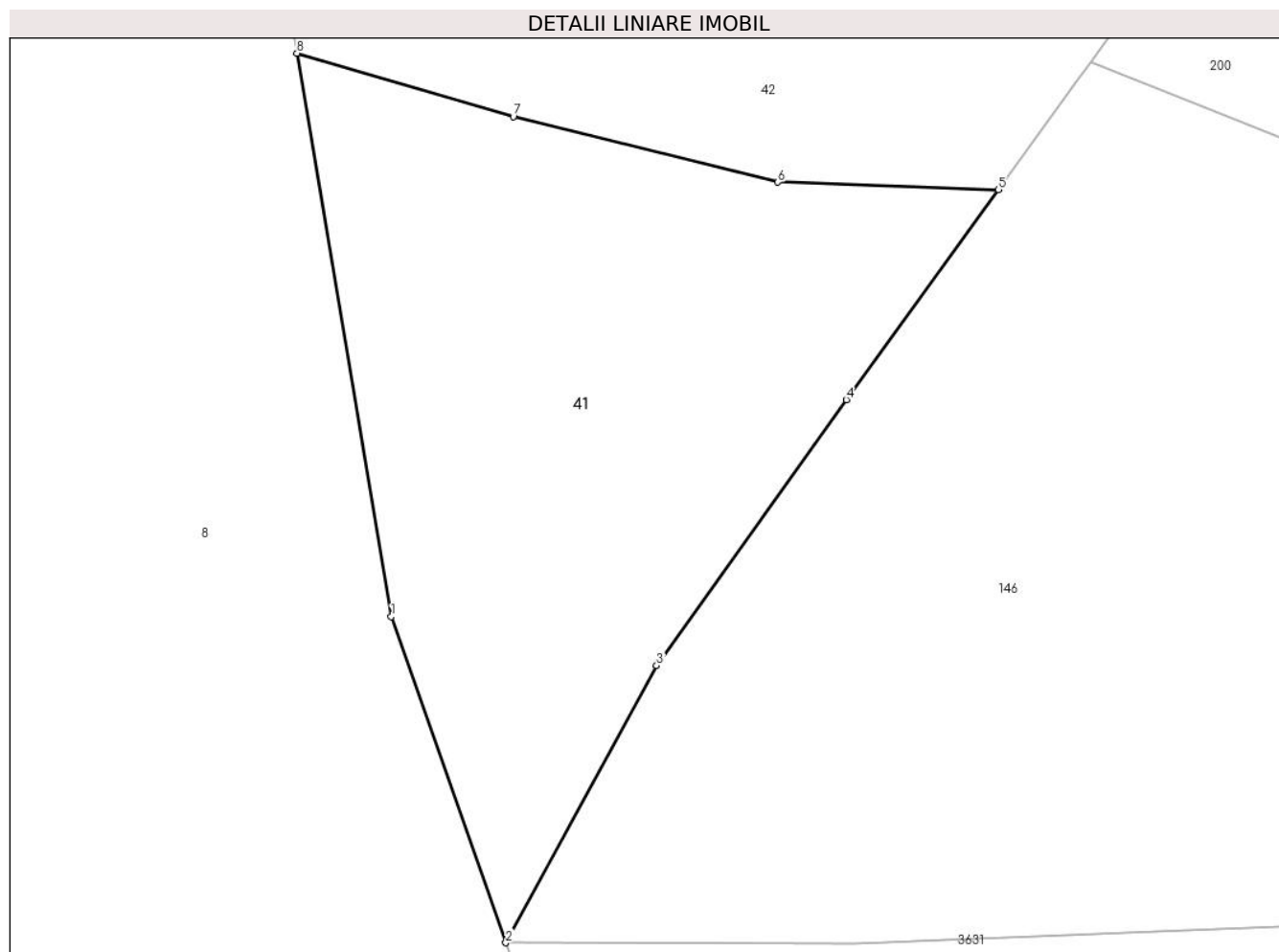
Inscrieri privind dezmembramintele dreptului de proprietate, drepturi reale de garanție și sarcini	Referințe
NU SUNT	

Anexa Nr. 1 La Partea I

Teren

Nr cadastral	Suprafața (mp)*	Observații / Referințe
	3.000	PV _ 2/2003

* Suprafața este determinată în planul de proiecție Stereo 70.



Date referitoare la teren

Crt	Categorie folosință	Intravilan	Suprafața (mp)	Tarla	Parcelă	Nr. topo	Observații / Referințe
1	padure	NU	3.000	-	-	-	

Lungime Segmente

1) Valorile lungimilor segmentelor sunt obținute din proiecție în plan.

Punct început	X / Y	Punct sfârșit	X / Y	Lungime segment (** (m)
1	512.937,354 650.847,83	2	512.949,017 650.814,62	35.198
2	512.949,017 650.814,62	3	512.964,387 650.842,861	32.153
3	512.964,387 650.842,861	4	512.983,728 650.869,947	33.283
4	512.983,728 650.869,947	5	512.999,216 650.891,348	26.417
5	512.999,216 650.891,348	6	512.976,741 650.892,092	22.487

Punct început	X / Y	Punct sfârșit	X / Y	Lungime segment (** (m)
6	512.976,741 650.892,092	7	512.949,773 650.898,758	27.78
7	512.949,773 650.898,758	8	512.927,748 650.905,23	22.956
8	512.927,748 650.905,23	1	512.937,354 650.847,83	58.198

** Lungimile segmentelor sunt determinate în planul de proiecție Stereo 70 și sunt rotunjite la 1 milimetru.

*** Distanța dintre puncte este formată din segmente cumulate ce sunt mai mici decât valoarea 1 milimetru.

**DATE DESPRE IMOBILUL NR. 42**

Oficiul de Cadastru și Publicitate Imobiliară SUCEAVA
Biroul de Cadastru și Publicitate Imobiliară Vatra Dornei

A. Partea I. Descrierea imobilului

TEREN Extravilan

Nr. topografic:480/22

Adresa: Jud. Suceava

Nr. Crt	Nr cadastral Nr. topografic	Suprafața* (mp)	Observații / Referințe
A1		10.000	Sector cadastral:2 Teren neimprejmuit;

B. Partea II. Proprietari și acte

Inscrieri privitoare la dreptul de proprietate și alte drepturi reale		Referințe
/		
Act Administrativ nr. 148, din 30/08/1996 emis de CJPSDPAT SUCEAVA;		
B1	Intabulare, drept de PROPRIETATE, dobandit prin Succesiune, cota actuala 1/2, cota initiala 1/2 1) TODASCA FLOAREA DEFUNCT:Da	A1
Act Notarial nr. 71, din 14/07/2005 emis de BNP Niculina Vasilit (TP 148 DIN 30.08.1996 EMIS DE CJPSDPAT SUCEAVA);		
B2	Intabulare, drept de PROPRIETATE, dobandit prin Succesiune, cota actuala 1/2, cota initiala 1/2 1) TODASCA OTILIA DEFUNCT:Da	A1

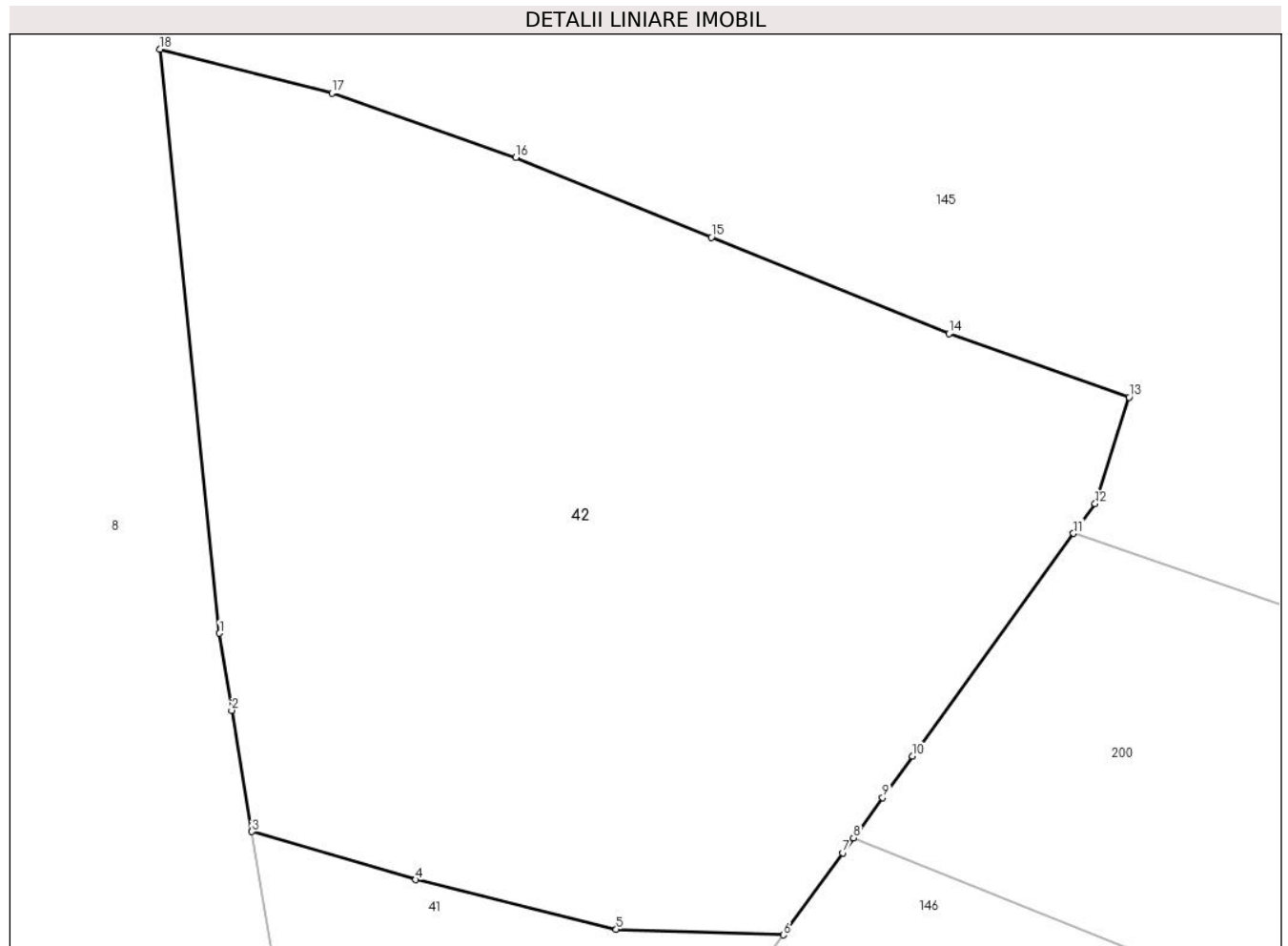
C. Partea III. SARCINI .

Inscrieri privind dezmembramintele dreptului de proprietate, drepturi reale de garanție și sarcini	Referințe
NU SUNT	

Teren

Nr cadastral	Suprafața (mp)*	Observații / Referințe
	10.000	

* Suprafața este determinată în planul de proiecție Stereo 70.



Date referitoare la teren

Crt	Categorie folosință	Intra vilan	Suprafața (mp)	Tarla	Parcelă	Nr. topo	Observații / Referințe
1	padure	NU	10.000	-	-	-	

Lungime Segmente

1) Valorile lungimilor segmentelor sunt obținute din proiecție în plan.

Punct început	X / Y	Punct sfârșit	X / Y	Lungime segment (** (m)
1	512.923,381 650.931,862	2	512.925,025 650.921,505	10.487
2	512.925,025 650.921,505	3	512.927,748 650.905,23	16.501
3	512.927,748 650.905,23	4	512.949,773 650.898,758	22.956
4	512.949,773 650.898,758	5	512.976,741 650.892,092	27.78
5	512.976,741 650.892,092	6	512.999,216 650.891,348	22.487

Punct început	X / Y	Punct sfârșit	X / Y	Lungime segment (** (m)
6	512.999,216 650.891,348	7	513.007,201 650.902,382	13.62
7	513.007,201 650.902,382	8	513.008,652 650.904,387	2.475
8	513.008,652 650.904,387	9	513.012,565 650.909,795	6.675
9	513.012,565 650.909,795	10	513.016,578 650.915,339	6.844
10	513.016,578 650.915,339	11	513.038,253 650.945,291	36.972
11	513.038,253 650.945,291	12	513.041,139 650.949,278	4.922
12	513.041,139 650.949,278	13	513.045,736 650.963,595	15.037
13	513.045,736 650.963,595	14	513.021,488 650.972,119	25.703
14	513.021,488 650.972,119	15	512.989,535 650.985,071	34.478
15	512.989,535 650.985,071	16	512.963,218 650.995,77	28.409
16	512.963,218 650.995,77	17	512.938,5 651.004,444	26.196
17	512.938,5 651.004,444	18	512.915,347 651.010,327	23.889
18	512.915,347 651.010,327	1	512.923,381 650.931,862	78.875

** Lungimile segmentelor sunt determinate în planul de proiecție Stereo 70 și sunt rotunjite la 1 milimetru.

*** Distanța dintre puncte este formată din segmente cumulate ce sunt mai mici decât valoarea 1 milimetru.

**DATE DESPRE IMOBILUL NR. 43**

Oficiul de Cadastru și Publicitate Imobiliară SUCEAVA
Biroul de Cadastru și Publicitate Imobiliară Vatra Dornei

A. Partea I. Descrierea imobilului

TEREN Intravilan

Adresa: Loc. Poiana Stampei, Str Pr.Mihail Negrea, Nr. 6, Jud. Suceava

Nr. Crt	Nr cadastral Nr. topografic	Suprafața* (mp)	Observații / Referințe
A1	30769	5.687	Sector cadastral:4 Teren imprejmuit;

Construcții

Crt	Nr cadastral Nr. topografic	Adresa	Observații / Referințe
A1.1	30769	Loc. Poiana Stampei, Str Pr.Mihail Negrea, Nr. 6, Jud. Suceava	Nr. niveluri:1; S. construita la sol:89 mp; S. construita desfasurata:89 mp;

B. Partea II. Proprietari și acte

Inscrieri privitoare la dreptul de proprietate și alte drepturi reale		Referințe
/		
Act Administrativ nr. F.N, din 17/05/1930 emis de COMISIA AGRARA;		
B1	Intabulare, drept de PROPRIETATE, dobandit prin Conventie, cota actuala 1/1, cota initiala 1/1 1) MANASTIREA PODU COSNEI, CIF:6181593	A1
Act Administrativ nr. 2981, din 31/03/2023 emis de PRIMARIA COMUNEI POIANA STAMPEI;		
B2	Intabulare, drept de PROPRIETATE, dobandit prin Lege, cota actuala 1/1, cota initiala 1/1 1) MANASTIREA PODU COSNEI, CIF:6181593	A1.1

C. Partea III. SARCINI .

Inscrieri privind dezmembramintele dreptului de proprietate, drepturi reale de garanție și sarcini	Referințe
NU SUNT	

Teren

Nr cadastral	Suprafața (mp)*	Observații / Referințe
30769	5.687	

* Suprafața este determinată în planul de proiecție Stereo 70.



Date referitoare la teren

Crt	Categorie folosință	Intra vilan	Suprafața (mp)	Tarla	Parcelă	Nr. topo	Observații / Referințe
1	curți constructii	DA	4.258	-	-	-	
2	faneata	DA	1.429	-	-	-	

Date referitoare la construcții

Crt	Număr	Destinație construcție	Supraf. (mp)	Situație juridică	Observații / Referințe
A1.1	30769	construcții anexa	89	Cu acte	Nr. niveluri:1; S. construita la sol:89 mp; S. construita desfasurata:89 mp;

Lungime Segmente

1) Valorile lungimilor segmentelor sunt obținute din proiecție în plan.

Punct început	X / Y	Punct sfârșit	X / Y	Lungime segment (** (m)
1	513.662,58 651.115,469	2	513.671,289 651.114,946	8.725
3	513.673,311 651.114,78	4	513.680,717 651.113,649	7.492
5	513.687,768 651.112,436	6	513.694,269 651.111,124	6.632

Punct început	X / Y	Punct sfârșit	X / Y	Lungime segment (** (m)
2	513.671,289 651.114,946	3	513.673,311 651.114,78	2.029
4	513.680,717 651.113,649	5	513.687,768 651.112,436	7.155
6	513.694,269 651.111,124	7	513.704,321 651.108,933	10.288

Punct început	X / Y	Punct sfârșit	X / Y	Lungime segment (** (m)
7	513.704,321 651.108,933	8	513.725,846 651.102,223	22.547
9	513.743,491 651.095,633	10	513.756,495 651.092,242	13.439
11	513.769,988 651.088,271	12	513.785,61 651.083,222	16.418
13	513.788,042 651.082,199	14	513.798,035 651.076,638	11.436
15	513.807,088 651.072,927	16	513.823,585 651.065,884	17.938
17	513.833,867 651.061,24	18	513.844,465 651.056,96	11.43
19	513.849,317 651.108,143	20	513.831,494 651.110,489	17.977
21	513.804,034 651.113,201	22	513.794,072 651.114,421	10.036
23	513.771,316 651.117,206	24	513.743,037 651.120,379	28.456
25	513.717,141 651.126,75	26	513.709,586 651.128,609	7.78
27	513.698,688 651.131,496	28	513.687,707 651.135,358	11.64
29	513.674,593 651.139,224	30	513.668,302 651.140,607	6.441
31	513.664,673 651.140,825	32	513.661,116 651.140,586	3.565
33	513.661,891 651.134,169	34	513.662,384 651.125,028	9.154

Punct început	X / Y	Punct sfârșit	X / Y	Lungime segment (** (m)
8	513.725,846 651.102,223	9	513.743,491 651.095,633	18.835
10	513.756,495 651.092,242	11	513.769,988 651.088,271	14.065
12	513.785,61 651.083,222	13	513.788,042 651.082,199	2.638
14	513.798,035 651.076,638	15	513.807,088 651.072,927	9.784
16	513.823,585 651.065,884	17	513.833,867 651.061,24	11.282
18	513.844,465 651.056,96	19	513.849,317 651.108,143	51.412
20	513.831,494 651.110,489	21	513.804,034 651.113,201	27.594
22	513.794,072 651.114,421	23	513.771,316 651.117,206	22.926
24	513.743,037 651.120,379	25	513.717,141 651.126,75	26.668
26	513.709,586 651.128,609	27	513.698,688 651.131,496	11.274
28	513.687,707 651.135,358	29	513.674,593 651.139,224	13.672
30	513.668,302 651.140,607	31	513.664,673 651.140,825	3.636
32	513.661,116 651.140,586	33	513.661,891 651.134,169	6.464
34	513.662,384 651.125,028	1	513.662,58 651.115,469	9.561

** Lungimile segmentelor sunt determinate în planul de proiecție Stereo 70 și sunt rotunjite la 1 milimetru.

*** Distanța dintre puncte este formată din segmente cumulate ce sunt mai mici decât valoarea 1 milimetru.

**DATE DESPRE IMOBILUL NR. 44**

Oficiul de Cadastru și Publicitate Imobiliară SUCEAVA
Biroul de Cadastru și Publicitate Imobiliară Vatra Dornei

A. Partea I. Descrierea imobilului

TEREN Extravilan

Nr. topografic:480/580

Adresa: Jud. Suceava

Nr. Crt	Nr cadastral Nr. topografic	Suprafața* (mp)	Observații / Referințe
A1		1.766	Sector cadastral:3 Teren neimprejmuit;

B. Partea II. Proprietari și acte

Inscrieri privitoare la dreptul de proprietate și alte drepturi reale		Referințe
/		
Act Normativ nr. 1705, din 29/11/2006 emis de GUVERNUL ROMANIEI;		
B1	Intabulare, drept de PROPRIETATE, dobandit prin Lege, cota actuala 1/1, cota initiala 1/1 1) STATUL ROMAN, CIF:9999999999999	A1
Act Normativ nr. 46, din 19/03/2008 emis de PARLAMENTUL ROMANIEI;		
B2	Intabulare, drept de ADMINISTRARE, dobandit prin Lege, cota actuala 1/1, cota initiala 1/1 1) REGIA NATIONALA A PADURILOR-ROMSILVA, CIF:1590120	A1

C. Partea III. SARCINI .

Inscrieri privind dezmembramintele dreptului de proprietate, drepturi reale de garanție și sarcini	Referințe
NU SUNT	

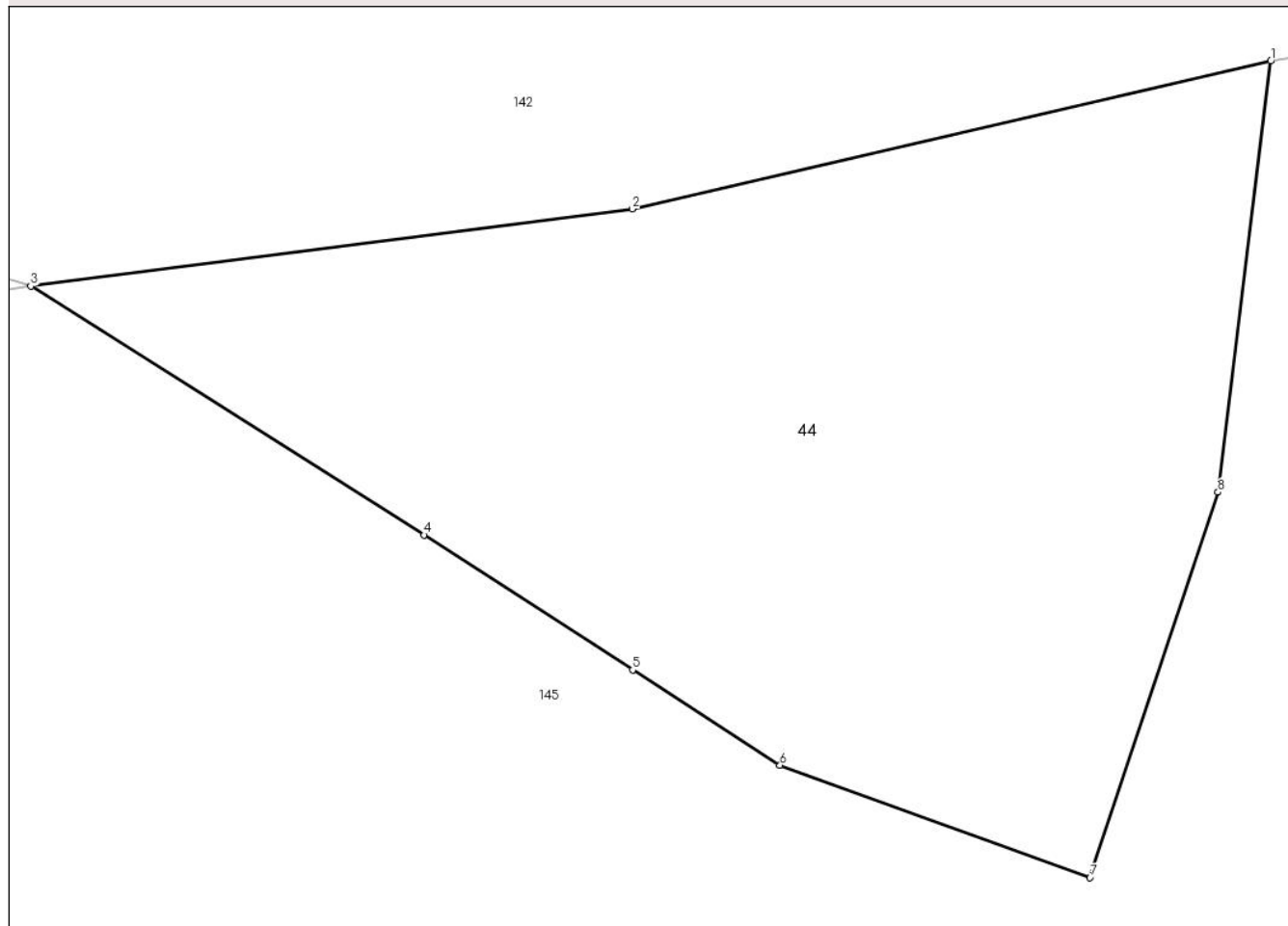
Anexa Nr. 1 La Partea I

Teren

Nr cadastral	Suprafața (mp)*	Observații / Referințe
	1.766	

* Suprafața este determinată în planul de proiecție Stereo 70.

DETALII LINIARE IMOBIL



Date referitoare la teren

Crt	Categorie folosință	Intra vilan	Suprafața (mp)	Tarla	Parcelă	Nr. topo	Observații / Referințe
1	padure	NU	1.766	-	-	-	

Lungime Segmente

1) Valorile lungimilor segmentelor sunt obținute din proiecție în plan.

Punct început	X / Y	Punct sfârșit	X / Y	Lungime segment (** (m)
1	513.086,168 651.085,332	2	513.048,764 651.076,668	38.394
2	513.048,764 651.076,668	3	513.013,515 651.072,148	35.538
3	513.013,515 651.072,148	4	513.036,562 651.057,572	27.269
4	513.036,562 651.057,572	5	513.048,778 651.049,668	14.55
5	513.048,778 651.049,668	6	513.057,411 651.044,082	10.283

Punct început	X / Y	Punct sfârșit	X / Y	Lungime segment (** (m)
6	513.057,411 651.044,082	7	513.075,578 651.037,518	19.316
7	513.075,578 651.037,518	8	513.083,075 651.060,085	23.78
8	513.083,075 651.060,085	1	513.086,168 651.085,332	25.436

** Lungimile segmentelor sunt determinate în planul de proiecție Stereo 70 și sunt rotunjite la 1 milimetru.

*** Distanța dintre puncte este formată din segmente cumulate ce sunt mai mici decât valoarea 1 milimetru.

**DATE DESPRE IMOBILUL NR. 45**

Oficiul de Cadastru și Publicitate Imobiliară SUCEAVA
Biroul de Cadastru și Publicitate Imobiliară Vatra Dornei

A. Partea I. Descrierea imobilului

TEREN Extravilan

Nr. topografic:480/558, 480/559

Adresa: Jud. Suceava

Nr. Crt	Nr cadastral Nr. topografic	Suprafața* (mp)	Observații / Referințe
A1		10.540	Sector cadastral:2 Teren neimprejmuit;

B. Partea II. Proprietari și acte

Inscrieri privitoare la dreptul de proprietate și alte drepturi reale		Referințe
/		
Act Administrativ nr. 258, din 21/04/2004 emis de CJPSDPAT SUCEAVA;		
B1	Intabulare, drept de PROPRIETATE, dobandit prin Lege, cota actuala 1/1, cota initiala 1/1 1) FLOREA VERONICA 2) PILUG ILIE DEFUNCT:Da	A1

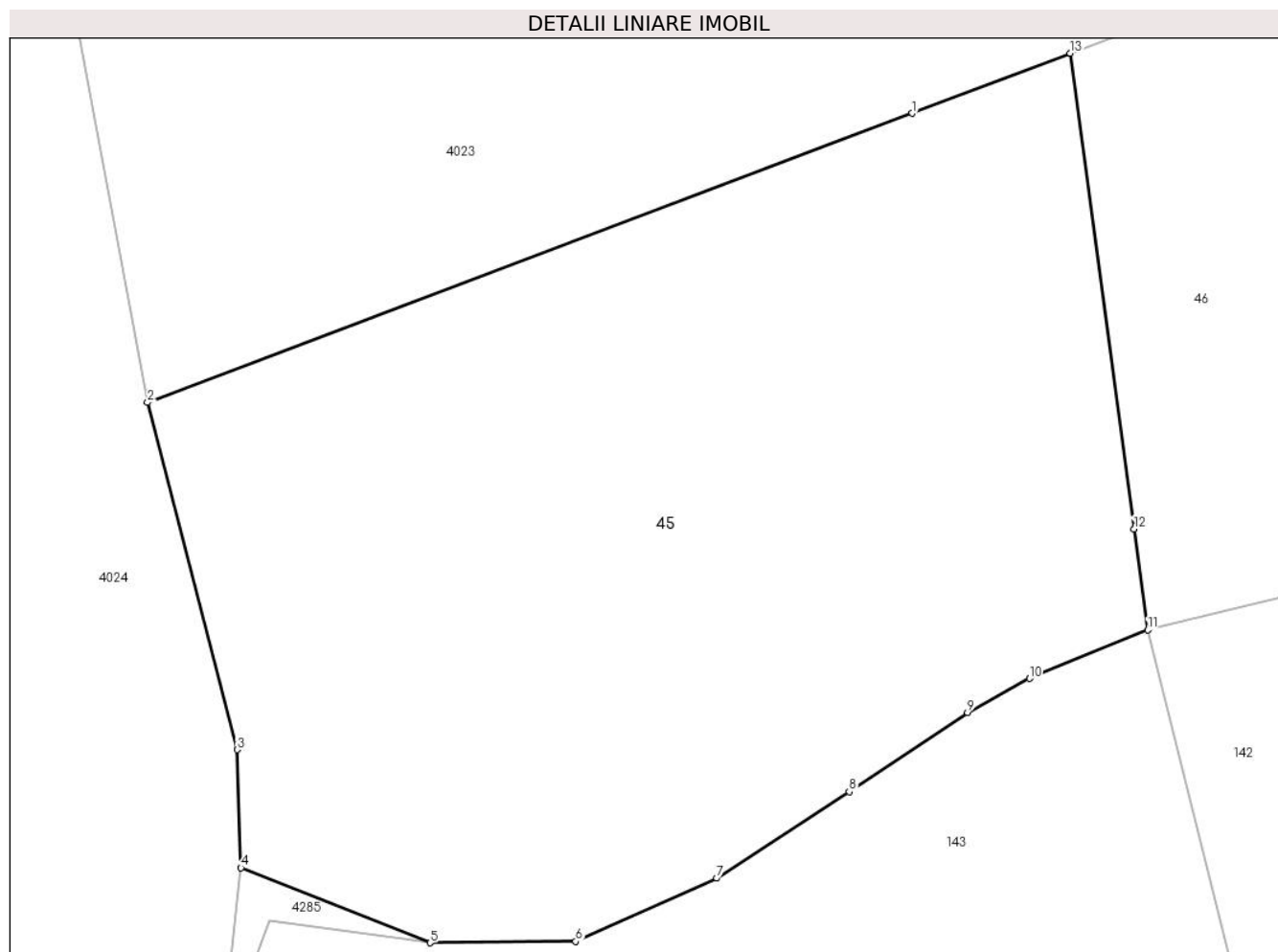
C. Partea III. SARCINI .

Inscrieri privind dezmembramintele dreptului de proprietate, drepturi reale de garanție și sarcini	Referințe
NU SUNT	

Teren

Nr cadastral	Suprafața (mp)*	Observații / Referințe
	10.540	

* Suprafața este determinată în planul de proiecție Stereo 70.



Date referitoare la teren

Crt	Categorie folosință	Intravilan	Suprafața (mp)	Tarla	Parcelă	Nr. topo	Observații / Referințe
1	padure	NU	10.540	-	-	-	

Lungime Segmente

1) Valorile lungimilor segmentelor sunt obținute din proiecție în plan.

Punct început	X / Y	Punct sfârșit	X / Y	Lungime segment (** (m)
1	512.986,466 651.265,666	2	512.882,858 651.226,508	110.761
2	512.882,858 651.226,508	3	512.895,0 651.179,5	48.551
3	512.895,0 651.179,5	4	512.895,5 651.163,5	16.008
4	512.895,5 651.163,5	5	512.921,122 651.153,357	27.557
5	512.921,122 651.153,357	6	512.940,869 651.153,536	19.748

Punct început	X / Y	Punct sfârșit	X / Y	Lungime segment (** (m)
6	512.940,869 651.153,536	7	512.959,963 651.162,101	20.927
7	512.959,963 651.162,101	8	512.977,929 651.173,818	21.449
8	512.977,929 651.173,818	9	512.993,957 651.184,547	19.288
9	512.993,957 651.184,547	10	513.002,344 651.189,142	9.563
10	513.002,344 651.189,142	11	513.018,356 651.195,703	17.304
11	513.018,356 651.195,703	12	513.016,519 651.209,378	13.798
12	513.016,519 651.209,378	13	513.007,864 651.273,799	65.0
13	513.007,864 651.273,799	1	512.986,466 651.265,666	22.891

** Lungimile segmentelor sunt determinate în planul de proiecție Stereo 70 și sunt rotunjite la 1 milimetru.

*** Distanța dintre puncte este formată din segmente cumulate ce sunt mai mici decât valoarea 1 milimetru.

**DATE DESPRE IMOBILUL NR. 46**

Oficiul de Cadastru și Publicitate Imobiliară SUCEAVA
Biroul de Cadastru și Publicitate Imobiliară Vatra Dornei

A. Partea I. Descrierea imobilului

TEREN Extravilan

Nr. topografic:480/557, 480/558

Adresa: Jud. Suceava

Nr. Crt	Nr cadastral Nr. topografic	Suprafața* (mp)	Observații / Referințe
A1		10.000	Sector cadastral:2 Teren neimprejmuit; C Donatie 2250/12.09.2018; CM 20/0/.02.2021

B. Partea II. Proprietari și acte

Inscrieri privitoare la dreptul de proprietate și alte drepturi reale	Referințe
/	
Act Notarial nr. 20, din 08/02/2021 emis de BNP Niculina Vasilit;	
B1	A1
Intabulare, drept de PROPRIETATE, dobandit prin Succesiune, cota actuala 1/1, cota initiala 1/1 1) SPINU ANTITA	

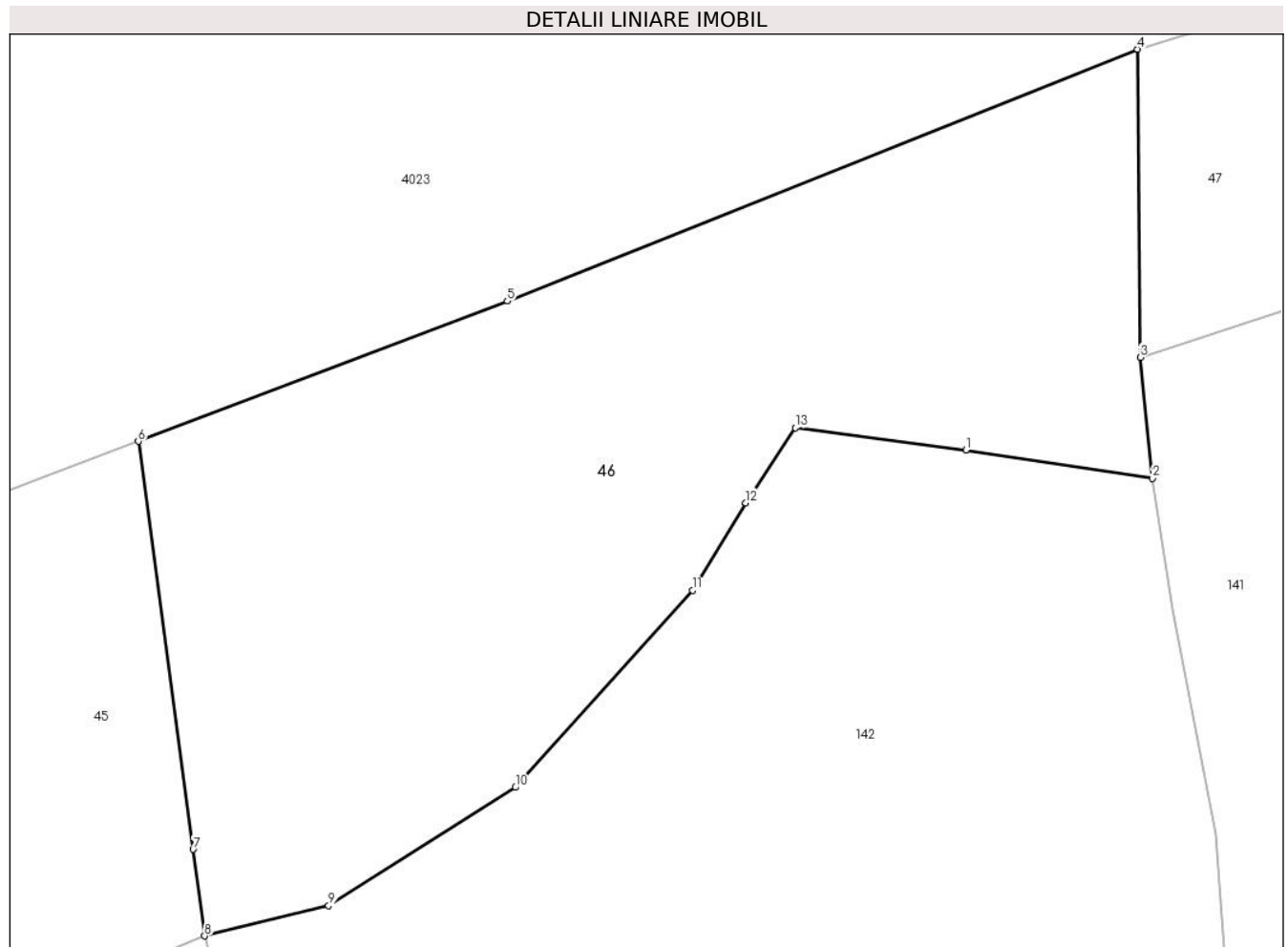
C. Partea III. SARCINI .

Inscrieri privind dezmembramintele dreptului de proprietate, drepturi reale de garanție și sarcini	Referințe
NU SUNT	

Teren

Nr cadastral	Suprafața (mp)*	Observații / Referințe
	10.000	C Donatie 2250/12.09.2018; CM 20/0/.02.2021

* Suprafața este determinată în planul de proiecție Stereo 70.



Date referitoare la teren

Crt	Categorie folosință	Intravilan	Suprafața (mp)	Tarla	Parcelă	Nr. topo	Observații / Referințe
1	padure	NU	10.000	-	-	-	

Lungime Segmente

1) Valorile lungimilor segmentelor sunt obținute din proiecție în plan.

Punct început	X / Y	Punct sfârșit	X / Y	Lungime segment (** (m)
1	513.138,67 651.272,43	2	513.168,18 651.267,973	29.845
2	513.168,18 651.267,973	3	513.166,222 651.287,066	19.193
3	513.166,222 651.287,066	4	513.165,774 651.335,734	48.67
4	513.165,774 651.335,734	5	513.066,188 651.295,965	107.233
5	513.066,188 651.295,965	6	513.007,864 651.273,799	62.394

Punct început	X / Y	Punct sfârșit	X / Y	Lungime segment (** (m)
6	513.007,864 651.273,799	7	513.016,519 651.209,378	65.0
7	513.016,519 651.209,378	8	513.018,356 651.195,703	13.798
8	513.018,356 651.195,703	9	513.037,941 651.200,457	20.154
9	513.037,941 651.200,457	10	513.067,473 651.219,154	34.953
10	513.067,473 651.219,154	11	513.095,472 651.250,262	41.853
11	513.095,472 651.250,262	12	513.103,888 651.264,078	16.177
12	513.103,888 651.264,078	13	513.111,691 651.275,963	14.218
13	513.111,691 651.275,963	1	513.138,67 651.272,43	27.209

** Lungimile segmentelor sunt determinate în planul de proiecție Stereo 70 și sunt rotunjite la 1 milimetru.

*** Distanța dintre puncte este formată din segmente cumulate ce sunt mai mici decât valoarea 1 milimetru.

**DATE DESPRE IMOBILUL NR. 47**

Oficiul de Cadastru și Publicitate Imobiliară SUCEAVA
Biroul de Cadastru și Publicitate Imobiliară Vatra Dornei

A. Partea I. Descrierea imobilului

TEREN Extravilan

Adresa: Jud. Suceava

Nr. Crt	Nr cadastral Nr. topografic	Suprafața* (mp)	Observații / Referințe
A1		3.580	Sector cadastral:2 Teren neimprejmuit; 480/556 parte(CF 555)

B. Partea II. Proprietari și acte

Inscrieri privitoare la dreptul de proprietate și alte drepturi reale		Referințe
/		
Act Normativ nr. 7, din 13/03/1996 emis de PARLAMENTUL ROMANIEI;		
B1	Intabulare, drept de PROPRIETATE, dobandit prin Lege, cota actuala 1/1, cota initiala 1/1 1) NEIDENTIFICAT NEIDENTIFICAT	A1
Act Administrativ nr. 3010, din 31/03/2023 emis de PRIMARIA COMUNEI POIANA STAMPEI;		
B2	SE NOTEAZA POSESIA FAPTICA IN FAVOAREA LUI 1) MOLDOVAN CRISTINEL-BRADUT	A1

C. Partea III. SARCINI .

Inscrieri privind dezmembramintele dreptului de proprietate, drepturi reale de garanție și sarcini	Referințe
NU SUNT	

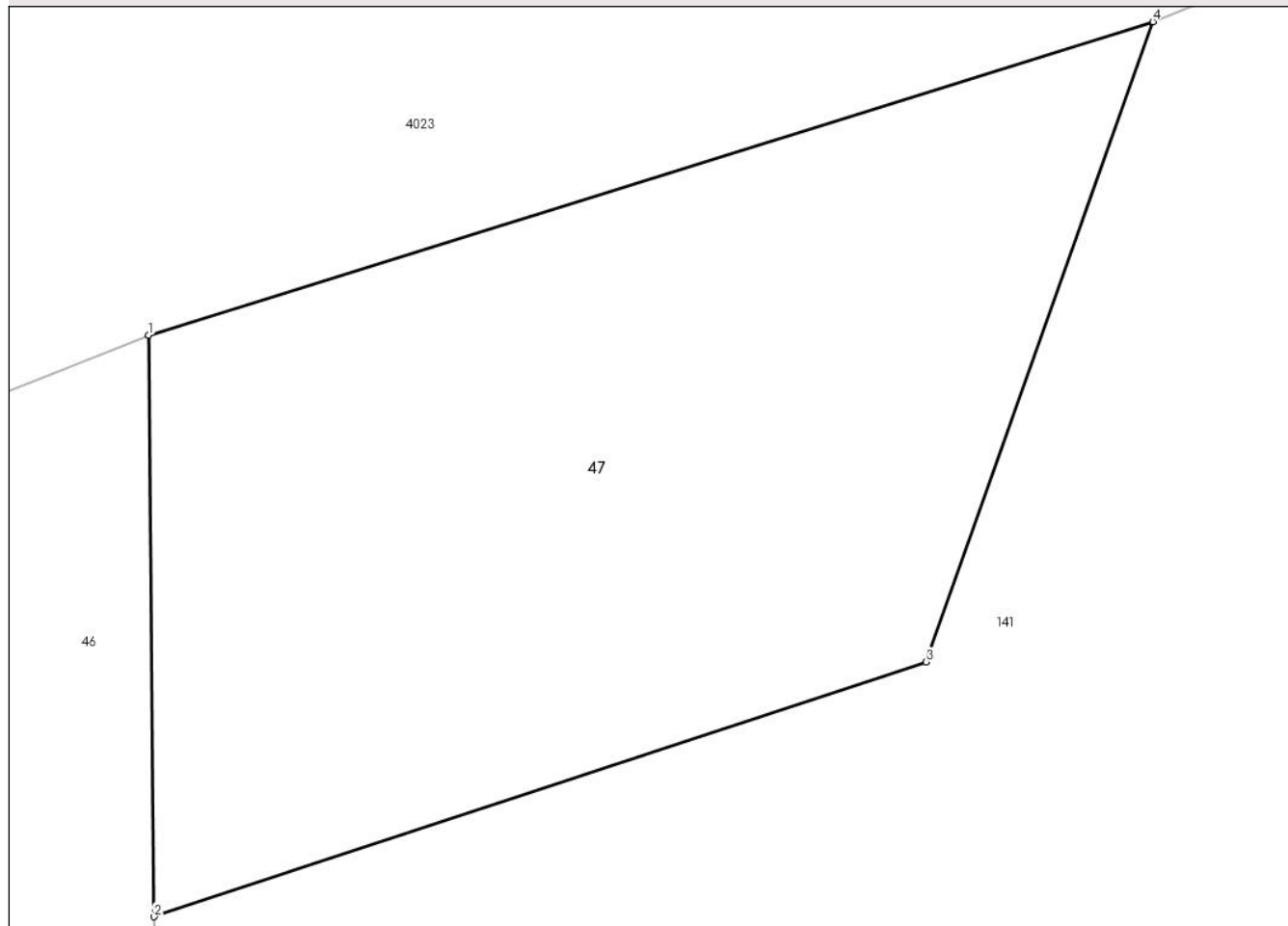
Anexa Nr. 1 La Partea I

Teren

Nr cadastral	Suprafața (mp)*	Observații / Referințe
	3.580	480/556 parte(CF 555)

* Suprafața este determinată în planul de proiecție Stereo 70.

DETALII LINIARE IMOBIL



Date referitoare la teren

Crt	Categorie folosință	Intravilan	Suprafața (mp)	Tarla	Parcelă	Nr. topo	Observații / Referințe
1	pasune	NU	3.580	-	-	-	

Lungime Segmente

1) Valorile lungimilor segmentelor sunt obținute din proiecție în plan.

Punct început	X / Y	Punct sfârșit	X / Y	Lungime segment (** (m)
1	513.165,774 651.335,734	2	513.166,222 651.287,066	48.67
2	513.166,222 651.287,066	3	513.230,849 651.308,392	68.055
3	513.230,849 651.308,392	4	513.249,857 651.361,954	56.835
4	513.249,857 651.361,954	1	513.165,774 651.335,734	88.076

** Lungimile segmentelor sunt determinate în planul de proiecție Stereo 70 și sunt rotunjite la 1 milimetru.

***** Distanţa dintre puncte este formată din segmente cumulate ce sunt mai mici decât valoarea 1 milimetru.**

**DATE DESPRE IMOBILUL NR. 48**

Oficiul de Cadastru și Publicitate Imobiliară SUCEAVA
Biroul de Cadastru și Publicitate Imobiliară Vatra Dornei

A. Partea I. Descrierea imobilului

TEREN Extravilan

Adresa: Jud. Suceava

Nr. Crt	Nr cadastral Nr. topografic	Suprafața* (mp)	Observații / Referințe
A1		10.217	Sector cadastral:2 Teren neimprejmuit;

B. Partea II. Proprietari și acte

Inscrieri privitoare la dreptul de proprietate și alte drepturi reale		Referințe
/		
Act Normativ nr. 1705, din 29/11/2006 emis de GUVERNUL ROMANIEI;		
B1	Intabulare, drept de PROPRIETATE, dobandit prin Lege, cota actuala 1/1, cota initiala 1/1 1) STATUL ROMAN , CIF:9999999999999, DOMENIU PUBLIC	A1
Act Normativ nr. 107, din 05/09/2002 emis de GUVERNUL ROMANIEI;		
B2	Intabulare, drept de ADMINISTRARE, dobandit prin Lege, cota actuala 1/1, cota initiala 1/1 1) ADMINISTRATIA NATIONALA APELE ROMANE- PRIN ADMINISTRATIA BAZINALA DE APA SIRET , CIF: 18264854	A1

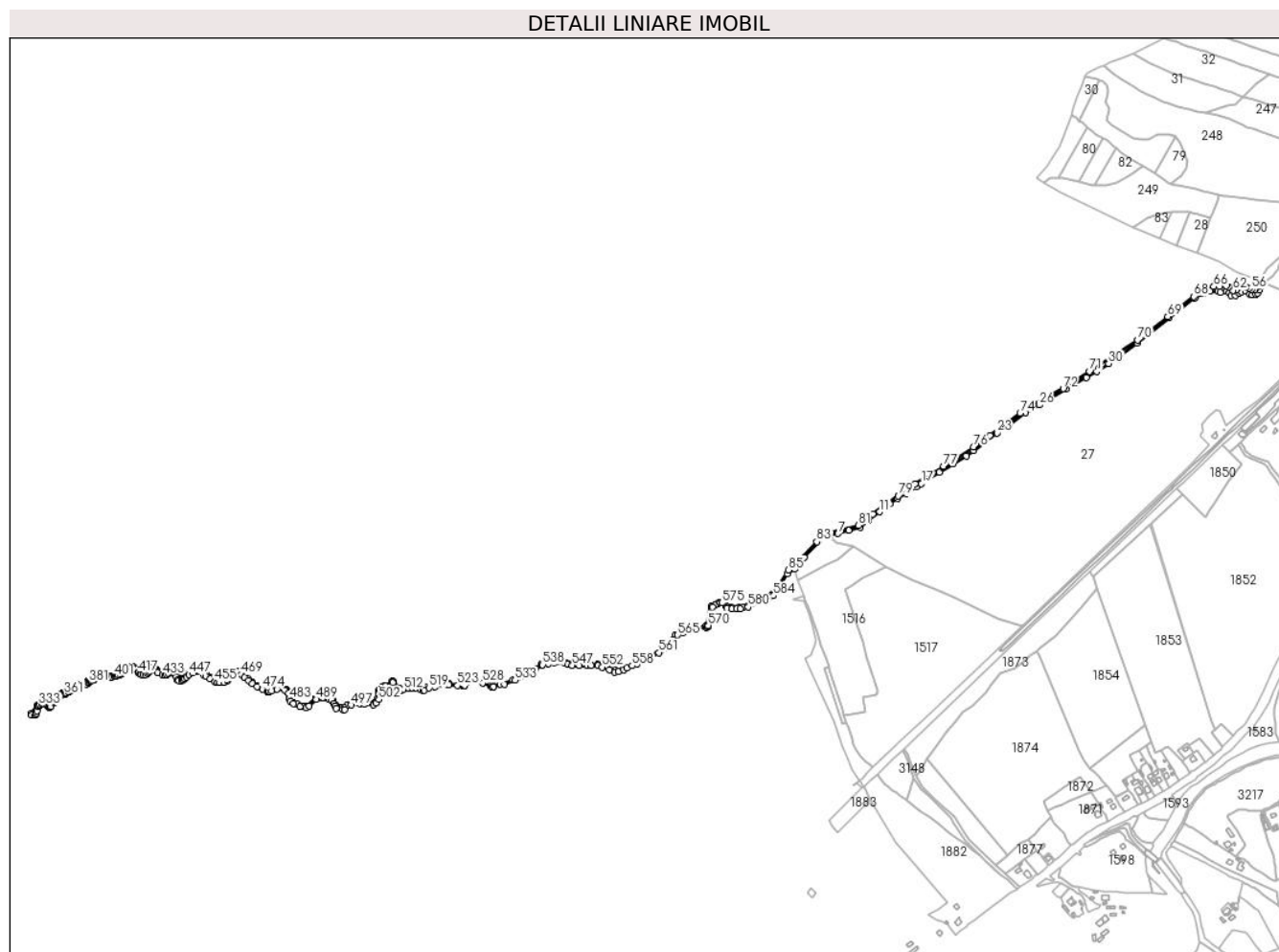
C. Partea III. SARCINI .

Inscrieri privind dezmembramintele dreptului de proprietate, drepturi reale de garanție și sarcini	Referințe
NU SUNT	

Teren

Nr cadastral	Suprafața (mp)*	Observații / Referințe
	10.217	

* Suprafața este determinată în planul de proiecție Stereo 70.



Date referitoare la teren

Crt	Categorie folosință	Intravilan	Suprafața (mp)	Tarla	Parcelă	Nr. topo	Observații / Referințe
1	ape curgătoare	NU	10.217	-	-	-	

Lungime Segmente

1) Valorile lungimilor segmentelor sunt obținute din proiecție în plan.

Punct început	X / Y	Punct sfârșit	X / Y	Lungime segment	Punct început	X / Y	Punct sfârșit	X / Y	Lungime segment	Punct început	X / Y	Punct sfârșit	X / Y	Lungime segment
1	511.580,118 648.764,991	2	511.593,427 648.773,912	16.022	2	511.593,427 648.773,912	3	511.604,445 648.785,773	16.189	3	511.604,445 648.785,773	4	511.612,602 648.796,628	13.578
4	511.612,602 648.796,628	5	511.648,774 648.835,308	52.958	5	511.648,774 648.835,308	6	511.663,072 648.839,182	14.814	6	511.663,072 648.839,182	7	511.678,944 648.843,402	16.423
7	511.678,944 648.843,402	8	511.700,085 648.849,377	21.969	8	511.700,085 648.849,377	9	511.722,728 648.854,876	23.301	9	511.722,728 648.854,876	10	511.739,379 648.869,658	22.266
10	511.739,379 648.869,658	11	511.760,212 648.885,568	26.213	11	511.760,212 648.885,568	12	511.773,008 648.895,231	16.035	12	511.773,008 648.895,231	13	511.780,803 648.900,948	9.667
13	511.780,803 648.900,948	14	511.795,652 648.911,664	18.312	14	511.795,652 648.911,664	15	511.812,001 648.921,869	19.273	15	511.812,001 648.921,869	16	511.832,536 648.934,275	23.992

Punct început	X / Y	Punct sfârșit	X / Y	Lungime segment	Punct început	X / Y	Punct sfârșit	X / Y	Lungime segment	Punct început	X / Y	Punct sfârșit	X / Y	Lungime segment
16	511.832,536 648.934,275	17	511.842,282 648.940,939	11.806	17	511.842,282 648.940,939	18	511.877,335 648.963,394	41.629	18	511.877,335 648.963,394	19	511.904,103 648.979,997	31.499
19	511.904,103 648.979,997	20	511.929,928 648.995,242	29.989	20	511.929,928 648.995,242	21	511.944,48 649.005,486	17.796	21	511.944,48 649.005,486	22	511.967,311 649.021,762	28.039
22	511.967,311 649.021,762	23	511.989,918 649.039,907	28.988	23	511.989,918 649.039,907	24	512.014,863 649.057,162	30.331	24	512.014,863 649.057,162	25	512.046,36 649.080,297	39.081
25	512.046,36 649.080,297	26	512.072,833 649.094,794	30.182	26	512.072,833 649.094,794	27	512.124,869 649.126,12	60.738	27	512.124,869 649.126,12	28	512.165,005 649.148,73	46.066
28	512.165,005 649.148,73	29	512.185,709 649.160,726	23.928	29	512.185,709 649.160,726	30	512.208,618 649.176,054	27.564	30	512.208,618 649.176,054	31	512.264,133 649.215,705	68.221
31	512.264,133 649.215,705	32	512.327,0 649.265,904	80.45	32	512.327,0 649.265,904	33	512.377,406 649.304,764	63.646	33	512.377,406 649.304,764	34	512.394,07 649.312,287	18.283
34	512.394,07 649.312,287	35	512.407,36 649.317,61	14.316	35	512.407,36 649.317,61	36	512.423,019 649.317,198	15.664	36	512.423,019 649.317,198	37	512.427,829 649.315,222	5.2
37	512.427,829 649.315,222	38	512.439,596 649.317,513	11.988	38	512.439,596 649.317,513	39	512.445,011 649.314,076	6.414	39	512.445,011 649.314,076	40	512.448,343 649.309,078	6.007
40	512.448,343 649.309,078	41	512.456,674 649.309,494	8.341	41	512.456,674 649.309,494	42	512.463,547 649.313,972	8.203	42	512.463,547 649.313,972	43	512.468,457 649.316,734	5.634
43	512.468,457 649.316,734	44	512.477,121 649.316,867	8.665	44	512.477,121 649.316,867	45	512.485,119 649.311,869	9.431	45	512.485,119 649.311,869	46	512.489,517 649.310,269	4.68
46	512.489,517 649.310,269	47	512.497,315 649.311,535	7.9	47	512.497,315 649.311,535	48	512.501,18 649.313,535	4.352	48	512.501,18 649.313,535	49	512.504,662 649.319,298	6.733
49	512.504,662 649.319,298	50	512.508,33 649.326,293	7.898	50	512.508,33 649.326,293	51	512.512,505 649.333,772	8.565	51	512.512,505 649.333,772	52	512.503,696 649.337,392	9.524
52	512.503,696 649.337,392	53	512.500,172 649.330,444	7.791	53	512.500,172 649.330,444	54	512.497,106 649.323,513	7.579	54	512.497,106 649.323,513	55	512.494,907 649.319,914	4.218
55	512.494,907 649.319,914	56	512.489,175 649.320,981	5.83	56	512.489,175 649.320,981	57	512.483,91 649.322,913	5.608	57	512.483,91 649.322,913	58	512.478,712 649.325,646	5.873
58	512.478,712 649.325,646	59	512.471,315 649.326,779	7.483	59	512.471,315 649.326,779	60	512.465,516 649.325,379	5.966	60	512.465,516 649.325,379	61	512.459,652 649.320,647	7.535
61	512.459,652 649.320,647	62	512.452,787 649.319,048	7.049	62	512.452,787 649.319,048	63	512.443,524 649.325,712	11.411	63	512.443,524 649.325,712	64	512.439,587 649.328,357	4.743
64	512.439,587 649.328,357	65	512.426,675 649.326,275	13.079	65	512.426,675 649.326,275	66	512.414,452 649.326,366	12.223	66	512.414,452 649.326,366	67	512.398,019 649.319,695	17.735
67	512.398,019 649.319,695	68	512.375,077 649.307,004	26.218	68	512.375,077 649.307,004	69	512.324,364 649.267,645	64.195	69	512.324,364 649.267,645	70	512.265,586 649.222,128	74.341
70	512.265,586 649.222,128	71	512.171,63 649.160,059	112.607	71	512.171,63 649.160,059	72	512.119,855 649.126,883	61.492	72	512.119,855 649.126,883	73	512.057,343 649.094,794	70.267
73	512.057,343 649.094,794	74	512.035,374 649.078,718	27.223	74	512.035,374 649.078,718	75	511.976,058 649.034,57	73.942	75	511.976,058 649.034,57	76	511.943,896 649.012,65	38.921
76	511.943,896 649.012,65	77	511.885,589 648.974,665	69.589	77	511.885,589 648.974,665	78	511.829,703 648.940,106	65.708	78	511.829,703 648.940,106	79	511.797,052 648.917,087	39.949
79	511.797,052 648.917,087	80	511.747,35 648.881,473	61.144	80	511.747,35 648.881,473	81	511.718,996 648.859,248	36.026	81	511.718,996 648.859,248	82	511.647,696 648.841,637	73.443
82	511.647,696 648.841,637	83	511.637,632 648.826,9	17.846	83	511.637,632 648.826,9	84	511.598,314 648.785,172	57.334	84	511.598,314 648.785,172	85	511.581,455 648.771,999	21.395
85	511.581,455 648.771,999	86	511.552,111 648.725,904	54.643	86	511.552,111 648.725,904	87	511.548,77 648.722,562	4.726	87	511.548,77 648.722,562	88	511.528,375 648.714,779	21.83
88	511.528,375 648.714,779	89	511.518,748 648.708,946	11.256	89	511.518,748 648.708,946	90	511.502,771 648.701,817	17.495	90	511.502,771 648.701,817	91	511.493,477 648.699,817	9.507
91	511.493,477 648.699,817	92	511.483,924 648.698,04	9.717	92	511.483,924 648.698,04	93	511.471,357 648.697,961	12.567	93	511.471,357 648.697,961	94	511.463,526 648.698,352	7.841
94	511.463,526 648.698,352	95	511.460,1 648.700,988	4.323	95	511.460,1 648.700,988	96	511.453,85 648.707,867	9.294	96	511.453,85 648.707,867	97	511.452,156 648.709,072	2.079
97	511.452,156 648.709,072	98	511.449,784 648.709,185	2.375	98	511.449,784 648.709,185	99	511.448,268 648.708,886	1.545	99	511.448,268 648.708,886	100	511.446,386 648.708,239	1.99
100	511.446,386 648.708,239	101	511.443,795 648.706,627	3.052	101	511.443,795 648.706,627	102	511.437,675 648.703,495	6.875	102	511.437,675 648.703,495	103	511.430,767 648.700,379	7.578
103	511.430,767 648.700,379	104	511.421,789 648.663,048	38.395	104	511.421,789 648.663,048	105	511.419,596 648.661,289	2.811	105	511.419,596 648.661,289	106	511.375,022 648.652,081	45.515
106	511.375,022 648.652,081	107	511.360,189 648.644,401	16.703	107	511.360,189 648.644,401	108	511.345,438 648.627,981	22.073	108	511.345,438 648.627,981	109	511.338,849 648.621,157	9.486
109	511.338,849 648.621,157	110	511.331,281 648.614,597	10.015	110	511.331,281 648.614,597	111	511.302,243 648.599,161	32.886	111	511.302,243 648.599,161	112	511.292,29 648.593,705	11.35
112	511.292,29 648.593,705	113	511.262,232 648.580,541	32.814	113	511.262,232 648.580,541	114	511.258,026 648.578,794	4.554	114	511.258,026 648.578,794	115	511.251,673 648.577,147	6.563

Punct început	X / Y	Punct sfârșit	X / Y	Lungime segment	Punct început	X / Y	Punct sfârșit	X / Y	Lungime segment	Punct început	X / Y	Punct sfârșit	X / Y	Lungime segment
115	511.251,673 648.577,147	116	511.247,005 648.575,961	4.816	116	511.247,005 648.575,961	117	511.241,363 648.575,976	5.642	117	511.241,363 648.575,976	118	511.231,864 648.579,438	10.11
118	511.231,864 648.579,438	119	511.223,481 648.582,086	8.791	119	511.223,481 648.582,086	120	511.217,274 648.585,193	6.941	120	511.217,274 648.585,193	121	511.208,525 648.587,174	8.97
121	511.208,525 648.587,174	122	511.175,892 648.587,708	32.637	122	511.175,892 648.587,708	123	511.157,025 648.587,807	18.867	123	511.157,025 648.587,807	124	511.147,878 648.590,124	9.436
124	511.147,878 648.590,124	125	511.134,233 648.595,421	14.637	125	511.134,233 648.595,421	126	511.108,868 648.589,52	26.042	126	511.108,868 648.589,52	127	511.098,185 648.587,222	10.927
127	511.098,185 648.587,222	128	511.078,167 648.574,103	23.934	128	511.078,167 648.574,103	129	511.064,699 648.565,934	15.752	129	511.064,699 648.565,934	130	511.042,376 648.556,657	24.174
130	511.042,376 648.556,657	131	511.017,911 648.548,265	25.864	131	511.017,911 648.548,265	132	511.004,573 648.545,211	13.683	132	511.004,573 648.545,211	133	511.002,089 648.545,158	2.485
133	511.002,089 648.545,158	134	510.999,8 648.545,881	2.4	134	510.999,8 648.545,881	135	510.984,161 648.552,079	16.822	135	510.984,161 648.552,079	136	510.964,373 648.555,076	20.014
136	510.964,373 648.555,076	137	510.963,197 648.554,756	1.219	137	510.963,197 648.554,756	138	510.961,932 648.554,244	1.365	138	510.961,932 648.554,244	139	510.945,277 648.545,992	18.587
139	510.945,277 648.545,992	140	510.916,75 648.549,248	28.712	140	510.916,75 648.549,248	141	510.913,666 648.549,272	3.084	141	510.913,666 648.549,272	142	510.889,444 648.544,757	24.639
142	510.889,444 648.544,757	143	510.874,706 648.543,616	14.782	143	510.874,706 648.543,616	144	510.868,569 648.539,55	7.362	144	510.868,569 648.539,55	145	510.852,26 648.544,157	16.947
145	510.852,26 648.544,157	146	510.839,014 648.542,41	13.361	146	510.839,014 648.542,41	147	510.823,992 648.538,831	15.442	147	510.823,992 648.538,831	148	510.822,523 648.538,831	1.469
148	510.822,523 648.538,831	149	510.821,206 648.539,923	1.711	149	510.821,206 648.539,923	150	510.808,87 648.552,617	17.701	150	510.808,87 648.552,617	151	510.807,553 648.553,686	1.696
151	510.807,553 648.553,686	152	510.806,526 648.553,841	1.039	152	510.806,526 648.553,841	153	510.805,007 648.553,212	1.644	153	510.805,007 648.553,212	154	510.788,967 648.544,746	18.137
154	510.788,967 648.544,746	155	510.786,181 648.542,262	3.733	155	510.786,181 648.542,262	156	510.782,567 648.539,099	4.803	156	510.782,567 648.539,099	157	510.779,931 648.536,464	3.727
157	510.779,931 648.536,464	158	510.779,291 648.531,871	4.637	158	510.779,291 648.531,871	159	510.778,652 648.524,756	7.144	159	510.778,652 648.524,756	160	510.776,534 648.520,332	4.905
160	510.776,534 648.520,332	161	510.771,512 648.512,833	9.025	161	510.771,512 648.512,833	162	510.769,366 648.510,574	3.116	162	510.769,366 648.510,574	163	510.753,865 648.511,679	15.54
163	510.753,865 648.511,679	164	510.739,703 648.512,894	14.214	164	510.739,703 648.512,894	165	510.725,562 648.511,6	14.2	165	510.725,562 648.511,6	166	510.717,267 648.506,776	9.596
166	510.717,267 648.506,776	167	510.712,12 648.502,511	6.684	167	510.712,12 648.502,511	168	510.704,708 648.502,629	7.413	168	510.704,708 648.502,629	169	510.701,002 648.503,158	3.744
169	510.701,002 648.503,158	170	510.697,237 648.504,805	4.109	170	510.697,237 648.504,805	171	510.695,59 648.508,217	3.789	171	510.695,59 648.508,217	172	510.689,06 648.518,629	12.29
172	510.689,06 648.518,629	173	510.687,413 648.520,159	2.248	173	510.687,413 648.520,159	174	510.685,413 648.520,747	2.085	174	510.685,413 648.520,747	175	510.670,254 648.521,928	15.205
175	510.670,254 648.521,928	176	510.656,901 648.521,928	13.353	176	510.656,901 648.521,928	177	510.637,946 648.505,764	24.911	177	510.637,946 648.505,764	178	510.632,004 648.505,94	5.945
178	510.632,004 648.505,94	179	510.620,592 648.508,881	11.785	179	510.620,592 648.508,881	180	510.608,298 648.517,764	15.167	180	510.608,298 648.517,764	181	510.607,18 648.519,47	2.04
181	510.607,18 648.519,47	182	510.607,18 648.521,646	2.176	182	510.607,18 648.521,646	183	510.605,403 648.531,235	9.752	183	510.605,403 648.531,235	184	510.602,533 648.534,341	4.229
184	510.602,533 648.534,341	185	510.598,335 648.537,675	5.361	185	510.598,335 648.537,675	186	510.596,829 648.538,578	1.756	186	510.596,829 648.538,578	187	510.595,594 648.538,789	1.253
187	510.595,594 648.538,789	188	510.580,343 648.540,348	15.33	188	510.580,343 648.540,348	189	510.564,135 648.536,969	16.556	189	510.564,135 648.536,969	190	510.542,866 648.544,888	22.695
190	510.542,866 648.544,888	191	510.532,454 648.551,947	12.579	191	510.532,454 648.551,947	192	510.523,418 648.558,804	11.343	192	510.523,418 648.558,804	193	510.510,806 648.569,891	16.792
193	510.510,806 648.569,891	194	510.507,267 648.573,43	5.005	194	510.507,267 648.573,43	195	510.505,648 648.574,296	1.836	195	510.505,648 648.574,296	196	510.496,086 648.574,861	9.579
196	510.496,086 648.574,861	197	510.485,589 648.571,516	11.017	197	510.485,589 648.571,516	198	510.482,142 648.557,575	14.361	198	510.482,142 648.557,575	199	510.475,897 648.553,331	7.551
199	510.475,897 648.553,331	200	510.460,168 648.555,002	15.818	200	510.460,168 648.555,002	201	510.450,116 648.561,09	11.752	201	510.450,116 648.561,09	202	510.442,679 648.566,771	9.359
202	510.442,679 648.566,771	203	510.431,641 648.574,935	13.729	203	510.431,641 648.574,935	204	510.429,246 648.576,381	2.798	204	510.429,246 648.576,381	205	510.426,023 648.576,622	3.232
205	510.426,023 648.576,622	206	510.418,369 648.575,062	7.811	206	510.418,369 648.575,062	207	510.412,369 648.573,357	6.238	207	510.412,369 648.573,357	208	510.408,763 648.571,168	4.218
208	510.408,763 648.571,168	209	510.404,074 648.568,298	5.498	209	510.404,074 648.568,298	210	510.396,468 648.559,293	11.787	210	510.396,468 648.559,293	211	510.394,359 648.557,878	2.54
211	510.394,359 648.557,878	212	510.390,799 648.557,926	3.56	212	510.390,799 648.557,926	213	510.388,564 648.559,456	2.709	213	510.388,564 648.559,456	214	510.385,967 648.562,724	4.174

Punct început	X / Y	Punct sfârșit	X / Y	Lungime segment	Punct început	X / Y	Punct sfârșit	X / Y	Lungime segment	Punct început	X / Y	Punct sfârșit	X / Y	Lungime segment
214	510.385,967 648.562,724	215	510.384,257 648.568,649	6.167	215	510.384,257 648.568,649	216	510.382,779 648.571,356	3.084	216	510.382,779 648.571,356	217	510.376,875 648.572,224	5.967
217	510.376,875 648.572,224	218	510.373,772 648.572,258	3.103	218	510.373,772 648.572,258	219	510.368,206 648.571,814	5.584	219	510.368,206 648.571,814	220	510.361,519 648.569,232	7.168
220	510.361,519 648.569,232	221	510.359,637 648.568,667	1.965	221	510.359,637 648.568,667	222	510.356,848 648.569,128	2.827	222	510.356,848 648.569,128	223	510.351,944 648.570,97	5.239
223	510.351,944 648.570,97	224	510.347,084 648.573,64	5.545	224	510.347,084 648.573,64	225	510.343,921 648.576,682	4.388	225	510.343,921 648.576,682	226	510.341,743 648.578,842	3.067
226	510.341,743 648.578,842	227	510.339,546 648.580,576	2.799	227	510.339,546 648.580,576	228	510.338,563 648.581,598	1.418	228	510.338,563 648.581,598	229	510.336,683 648.582,061	1.936
229	510.336,683 648.582,061	230	510.332,177 648.583,097	4.624	230	510.332,177 648.583,097	231	510.329,954 648.581,592	2.685	231	510.329,954 648.581,592	232	510.328,601 648.576,886	4.897
232	510.328,601 648.576,886	233	510.328,013 648.575,18	1.804	233	510.328,013 648.575,18	234	510.326,954 648.573,592	1.909	234	510.326,954 648.573,592	235	510.325,895 648.572,298	1.672
235	510.325,895 648.572,298	236	510.323,719 648.571,18	2.446	236	510.323,719 648.571,18	237	510.321,307 648.570,298	2.568	237	510.321,307 648.570,298	238	510.319,483 648.570,062	1.839
238	510.319,483 648.570,062	239	510.315,872 648.569,964	3.612	239	510.315,872 648.569,964	240	510.313,726 648.570,943	2.359	240	510.313,726 648.570,943	241	510.310,012 648.573,827	4.702
241	510.310,012 648.573,827	242	510.305,337 648.576,976	5.637	242	510.305,337 648.576,976	243	510.301,663 648.580,078	4.808	243	510.301,663 648.580,078	244	510.297,629 648.582,919	4.934
244	510.297,629 648.582,919	245	510.294,909 648.582,23	2.806	245	510.294,909 648.582,23	246	510.291,232 648.580,566	4.036	246	510.291,232 648.580,566	247	510.287,989 648.579,18	3.527
247	510.287,989 648.579,18	248	510.284,688 648.577,699	3.618	248	510.284,688 648.577,699	249	510.280,57 648.575,198	4.818	249	510.280,57 648.575,198	250	510.276,599 648.572,772	4.653
250	510.276,599 648.572,772	251	510.272,04 648.570,198	5.235	251	510.272,04 648.570,198	252	510.268,731 648.568,507	3.716	252	510.268,731 648.568,507	253	510.265,202 648.566,963	3.852
253	510.265,202 648.566,963	254	510.261,452 648.566,154	3.836	254	510.261,452 648.566,154	255	510.256,525 648.564,757	5.121	255	510.256,525 648.564,757	256	510.251,586 648.563,493	5.098
256	510.251,586 648.563,493	257	510.249,567 648.563,082	2.06	257	510.249,567 648.563,082	258	510.248,349 648.563,345	1.246	258	510.248,349 648.563,345	259	510.246,585 648.565,379	2.692
259	510.246,585 648.565,379	260	510.245,265 648.567,184	2.236	260	510.245,265 648.567,184	261	510.244,267 648.568,011	1.296	261	510.244,267 648.568,011	262	510.242,792 648.568,191	1.486
262	510.242,792 648.568,191	263	510.241,105 648.568,161	1.687	263	510.241,105 648.568,161	264	510.238,846 648.567,74	2.298	264	510.238,846 648.567,74	265	510.233,647 648.567,26	5.221
265	510.233,647 648.567,26	266	510.231,576 648.566,93	2.097	266	510.231,576 648.566,93	267	510.230,258 648.566,318	1.453	267	510.230,258 648.566,318	268	510.228,047 648.565,189	2.483
268	510.228,047 648.565,189	269	510.226,588 648.564,248	1.736	269	510.226,588 648.564,248	270	510.221,976 648.561,706	5.266	270	510.221,976 648.561,706	271	510.219,858 648.560,295	2.545
271	510.219,858 648.560,295	272	510.215,858 648.558,177	4.526	272	510.215,858 648.558,177	273	510.213,646 648.557,047	2.484	273	510.213,646 648.557,047	274	510.212,517 648.556,483	1.262
274	510.212,517 648.556,483	275	510.211,246 648.555,071	1.9	275	510.211,246 648.555,071	276	510.209,364 648.552,953	2.833	276	510.209,364 648.552,953	277	510.207,905 648.551,635	1.966
277	510.207,905 648.551,635	278	510.207,011 648.551,118	1.033	278	510.207,011 648.551,118	279	510.203,622 648.550,553	3.436	279	510.203,622 648.550,553	280	510.199,01 648.549,847	4.666
280	510.199,01 648.549,847	281	510.196,281 648.549,377	2.769	281	510.196,281 648.549,377	282	510.194,351 648.549,047	1.958	282	510.194,351 648.549,047	283	510.186,116 648.547,777	8.332
283	510.186,116 648.547,777	284	510.184,751 648.547,541	1.385	284	510.184,751 648.547,541	285	510.183,104 648.547,024	1.726	285	510.183,104 648.547,024	286	510.182,116 648.546,365	1.188
286	510.182,116 648.546,365	287	510.179,904 648.543,776	3.405	287	510.179,904 648.543,776	288	510.178,445 648.542,506	1.934	288	510.178,445 648.542,506	289	510.177,315 648.541,188	1.736
289	510.177,315 648.541,188	290	510.175,762 648.539,212	2.513	290	510.175,762 648.539,212	291	510.174,257 648.537,706	2.129	291	510.174,257 648.537,706	292	510.172,609 648.536,529	2.025
292	510.172,609 648.536,529	293	510.171,292 648.535,541	1.646	293	510.171,292 648.535,541	294	510.169,315 648.534,035	2.485	294	510.169,315 648.534,035	295	510.167,15 648.532,764	2.511
295	510.167,15 648.532,764	296	510.164,374 648.531,823	2.931	296	510.164,374 648.531,823	297	510.162,021 648.531,164	2.444	297	510.162,021 648.531,164	298	510.159,95 648.530,647	2.135
298	510.159,95 648.530,647	299	510.156,985 648.529,282	3.264	299	510.156,985 648.529,282	300	510.154,632 648.527,635	2.872	300	510.154,632 648.527,635	301	510.153,079 648.525,799	2.405
301	510.153,079 648.525,799	302	510.151,668 648.524,246	2.098	302	510.151,668 648.524,246	303	510.149,973 648.521,987	2.824	303	510.149,973 648.521,987	304	510.148,985 648.520,105	2.126
304	510.148,985 648.520,105	305	510.146,444 648.517,423	3.695	305	510.146,444 648.517,423	306	510.142,397 648.513,422	5.691	306	510.142,397 648.513,422	307	510.135,724 648.506,053	9.941
307	510.135,724 648.506,053	308	510.134,929 648.505,692	0.873	308	510.134,929 648.505,692	309	510.134,206 648.505,595	0.729	309	510.134,206 648.505,595	310	510.133,338 648.506,101	1.005
310	510.133,338 648.506,101	311	510.131,174 648.511,307	5.638	311	510.131,174 648.511,307	312	510.130,602 648.512,165	1.031	312	510.130,602 648.512,165	313	510.129,714 648.512,738	1.057

Punct început	X / Y	Punct sfârșit	X / Y	Lungime segment	Punct început	X / Y	Punct sfârșit	X / Y	Lungime segment	Punct început	X / Y	Punct sfârșit	X / Y	Lungime segment
313	510.129,714 648.512,738	314	510.126,462 648.512,713	3.252	314	510.126,462 648.512,713	315	510.121,886 648.512,908	4.58	315	510.121,886 648.512,908	316	510.121,114 648.512,935	0.772
316	510.121,114 648.512,935	317	510.120,37 648.512,714	0.776	317	510.120,37 648.512,714	318	510.119,537 648.512,224	0.966	318	510.119,537 648.512,224	319	510.111,754 648.506,706	9.541
319	510.111,754 648.506,706	320	510.111,248 648.506,393	0.595	320	510.111,248 648.506,393	321	510.110,67 648.505,284	1.251	321	510.110,67 648.505,284	322	510.107,586 648.496,514	9.296
322	510.107,586 648.496,514	323	510.107,249 648.494,851	1.697	323	510.107,249 648.494,851	324	510.105,66 648.491,228	3.956	324	510.105,66 648.491,228	325	510.104,908 648.490,65	0.948
325	510.104,908 648.490,65	326	510.099,795 648.491,19	5.141	326	510.099,795 648.491,19	327	510.099,995 648.488,347	2.85	327	510.099,995 648.488,347	328	510.106,757 648.488,071	6.768
328	510.106,757 648.488,071	329	510.107,778 648.489,208	1.528	329	510.107,778 648.489,208	330	510.108,723 648.491,136	2.147	330	510.108,723 648.491,136	331	510.110,597 648.496,87	6.032
331	510.110,597 648.496,87	332	510.112,631 648.504,934	8.317	332	510.112,631 648.504,934	333	510.114,113 648.506,7	2.305	333	510.114,113 648.506,7	334	510.115,92 648.507,792	2.111
334	510.115,92 648.507,792	335	510.120,287 648.510,841	5.326	335	510.120,287 648.510,841	336	510.121,228 648.511,255	1.028	336	510.121,228 648.511,255	337	510.122,282 648.511,406	1.065
337	510.122,282 648.511,406	338	510.124,052 648.511,444	1.77	338	510.124,052 648.511,444	339	510.127,214 648.511,331	3.164	339	510.127,214 648.511,331	340	510.128,344 648.511,218	1.136
340	510.128,344 648.511,218	341	510.129,059 648.510,691	0.888	341	510.129,059 648.510,691	342	510.129,812 648.509,185	1.684	342	510.129,812 648.509,185	343	510.131,092 648.506,399	3.066
343	510.131,092 648.506,399	344	510.132,334 648.504,215	2.512	344	510.132,334 648.504,215	345	510.133,803 648.503,613	1.588	345	510.133,803 648.503,613	346	510.135,233 648.503,613	1.43
346	510.135,233 648.503,613	347	510.136,363 648.504,027	1.203	347	510.136,363 648.504,027	348	510.137,831 648.504,893	1.704	348	510.137,831 648.504,893	349	510.144,156 648.512,046	9.548
349	510.144,156 648.512,046	350	510.145,775 648.513,966	2.511	350	510.145,775 648.513,966	351	510.147,62 648.515,736	2.557	351	510.147,62 648.515,736	352	510.150,217 648.518,145	3.542
352	510.150,217 648.518,145	353	510.151,309 648.520,442	2.543	353	510.151,309 648.520,442	354	510.152,514 648.521,91	1.899	354	510.152,514 648.521,91	355	510.154,622 648.524,244	3.145
355	510.154,622 648.524,244	356	510.156,354 648.525,901	2.397	356	510.156,354 648.525,901	357	510.157,973 648.527,294	2.136	357	510.157,973 648.527,294	358	510.159,366 648.528,009	1.566
358	510.159,366 648.528,009	359	510.160,495 648.528,385	1.19	359	510.160,495 648.528,385	360	510.162,378 648.528,724	1.913	360	510.162,378 648.528,724	361	510.164,11 648.529,063	1.765
361	510.164,11 648.529,063	362	510.165,766 648.529,628	1.75	362	510.165,766 648.529,628	363	510.167,423 648.530,155	1.739	363	510.167,423 648.530,155	364	510.172,053 648.533,016	5.443
364	510.172,053 648.533,016	365	510.173,409 648.533,957	1.651	365	510.173,409 648.533,957	366	510.175,028 648.535,124	1.996	366	510.175,028 648.535,124	367	510.176,232 648.536,141	1.576
367	510.176,232 648.536,141	368	510.177,588 648.537,496	1.917	368	510.177,588 648.537,496	369	510.179,357 648.539,115	2.398	369	510.179,357 648.539,115	370	510.181,352 648.541,073	2.795
370	510.181,352 648.541,073	371	510.183,423 648.543,972	3.563	371	510.183,423 648.543,972	372	510.184,929 648.544,913	1.776	372	510.184,929 648.544,913	373	510.187,941 648.545,591	3.087
373	510.187,941 648.545,591	374	510.190,162 648.545,967	2.253	374	510.190,162 648.545,967	375	510.195,621 648.546,758	5.516	375	510.195,621 648.546,758	376	510.198,595 648.547,097	2.993
376	510.198,595 648.547,097	377	510.202,21 648.547,661	3.659	377	510.202,21 648.547,661	378	510.205,109 648.548,113	2.934	378	510.205,109 648.548,113	379	510.207,179 648.548,603	2.127
379	510.207,179 648.548,603	380	510.210,417 648.550,071	3.555	380	510.210,417 648.550,071	381	510.212,337 648.551,501	2.394	381	510.212,337 648.551,501	382	510.214,144 648.553,836	2.953
382	510.214,144 648.553,836	383	510.215,311 648.554,965	1.624	383	510.215,311 648.554,965	384	510.216,704 648.555,756	1.602	384	510.216,704 648.555,756	385	510.219,302 648.557,036	2.896
385	510.219,302 648.557,036	386	510.222,126 648.558,316	3.101	386	510.222,126 648.558,316	387	510.226,041 648.560,537	4.501	387	510.226,041 648.560,537	388	510.228,3 648.561,779	2.578
388	510.228,3 648.561,779	389	510.230,55 648.563,532	2.852	389	510.230,55 648.563,532	390	510.232,335 648.564,373	1.973	390	510.232,335 648.564,373	391	510.234,892 648.564,669	2.574
391	510.234,892 648.564,669	392	510.236,808 648.564,904	1.93	392	510.236,808 648.564,904	393	510.239,331 648.565,318	2.557	393	510.239,331 648.565,318	394	510.242,004 648.565,168	2.677
394	510.242,004 648.565,168	395	510.243,623 648.564,49	1.755	395	510.243,623 648.564,49	396	510.245,568 648.562,887	2.52	396	510.245,568 648.562,887	397	510.247,034 648.561,459	2.047
397	510.247,034 648.561,459	398	510.248,287 648.561,093	1.305	398	510.248,287 648.561,093	399	510.254,229 648.562,036	6.016	399	510.254,229 648.562,036	400	510.257,101 648.562,518	2.912
400	510.257,101 648.562,518	401	510.261,187 648.563,809	4.285	401	510.261,187 648.563,809	402	510.264,04 648.564,561	2.95	402	510.264,04 648.564,561	403	510.266,411 648.565,081	2.427
403	510.266,411 648.565,081	404	510.270,342 648.566,362	4.134	404	510.270,342 648.566,362	405	510.273,854 648.567,464	3.681	405	510.273,854 648.567,464	406	510.275,436 648.568,33	1.804
406	510.275,436 648.568,33	407	510.279,765 648.572,131	5.761	407	510.279,765 648.572,131	408	510.282,199 648.573,842	2.975	408	510.282,199 648.573,842	409	510.285,888 648.575,769	4.162
409	510.285,888 648.575,769	410	510.287,835 648.577,022	2.315	410	510.287,835 648.577,022	411	510.290,807 648.578,267	3.222	411	510.290,807 648.578,267	412	510.294,481 648.579,652	3.926

Punct început	X / Y	Punct sfârșit	X / Y	Lungime segment	Punct început	X / Y	Punct sfârșit	X / Y	Lungime segment	Punct început	X / Y	Punct sfârșit	X / Y	Lungime segment
412	510.294,481 648.579,652	413	510.296,514 648.580,316	2.139	413	510.296,514 648.580,316	414	510.298,009 648.580,198	1.5	414	510.298,009 648.580,198	415	510.298,852 648.579,746	0.957
415	510.298,852 648.579,746	416	510.299,936 648.578,752	1.471	416	510.299,936 648.578,752	417	510.309,381 648.570,481	12.55 5	417	510.309,381 648.570,481	418	510.311,806 648.568,684	3.018
418	510.311,806 648.568,684	419	510.314,276 648.567,75	2.641	419	510.314,276 648.567,75	420	510.318,252 648.567,178	4.017	420	510.318,252 648.567,178	421	510.323,024 648.566,901	4.78
421	510.323,024 648.566,901	422	510.326,383 648.569,33	4.145	422	510.326,383 648.569,33	423	510.329,456 648.571,885	3.996	423	510.329,456 648.571,885	424	510.330,902 648.574,566	3.046
424	510.330,902 648.574,566	425	510.331,939 648.578,616	4.181	425	510.331,939 648.578,616	426	510.332,298 648.579,945	1.377	426	510.332,298 648.579,945	427	510.332,822 648.580,495	0.76
427	510.332,822 648.580,495	428	510.333,647 648.580,774	0.871	428	510.333,647 648.580,774	429	510.336,972 648.580,157	3.382	429	510.336,972 648.580,157	430	510.338,611 648.579,266	1.866
430	510.338,611 648.579,266	431	510.340,618 648.577,128	2.932	431	510.340,618 648.577,128	432	510.347,156 648.570,771	9.119	432	510.347,156 648.570,771	433	510.356,559 648.566,872	10.17 9
433	510.356,559 648.566,872	434	510.360,879 648.566,07	4.394	434	510.360,879 648.566,07	435	510.364,38 648.567,689	3.857	435	510.364,38 648.567,689	436	510.367,355 648.569,307	3.387
436	510.367,355 648.569,307	437	510.372,293 648.570,195	5.017	437	510.372,293 648.570,195	438	510.378,11 648.569,995	5.82	438	510.378,11 648.569,995	439	510.380,218 648.569,483	2.169
439	510.380,218 648.569,483	440	510.383,105 648.562,272	7.767	440	510.383,105 648.562,272	441	510.385,478 648.556,958	5.82	441	510.385,478 648.556,958	442	510.388,543 648.555,821	3.269
442	510.388,543 648.555,821	443	510.393,767 648.555,162	5.265	443	510.393,767 648.555,162	444	510.396,653 648.555,975	2.998	444	510.396,653 648.555,975	445	510.399,991 648.558,999	4.504
445	510.399,991 648.558,999	446	510.402,814 648.562,396	4.417	446	510.402,814 648.562,396	447	510.407,569 648.567,029	6.639	447	510.407,569 648.567,029	448	510.415,384 648.571,082	8.803
448	510.415,384 648.571,082	449	510.422,326 648.572,788	7.149	449	510.422,326 648.572,788	450	510.426,542 648.573,447	4.267	450	510.426,542 648.573,447	451	510.428,951 648.572,965	2.457
451	510.428,951 648.572,965	452	510.436,485 648.567,047	9.58	452	510.436,485 648.567,047	453	510.441,569 648.564,215	5.82	453	510.441,569 648.564,215	454	510.449,363 648.558,944	9.409
454	510.449,363 648.558,944	455	510.458,826 648.553,015	11.16 7	455	510.458,826 648.553,015	456	510.463,059 648.552,08	4.335	456	510.463,059 648.552,08	457	510.467,724 648.552,054	4.665
457	510.467,724 648.552,054	458	510.476,806 648.551,866	9.084	458	510.476,806 648.551,866	459	510.483,301 648.555,866	7.628	459	510.483,301 648.555,866	460	510.484,054 648.557,466	1.768
460	510.484,054 648.557,466	461	510.485,396 648.563,128	5.819	461	510.485,396 648.563,128	462	510.487,035 648.569,106	6.199	462	510.487,035 648.569,106	463	510.487,493 648.570,046	1.046
463	510.487,493 648.570,046	464	510.488,577 648.570,6	1.217	464	510.488,577 648.570,6	465	510.492,547 648.572,112	4.248	465	510.492,547 648.572,112	466	510.498,834 648.573,355	6.409
466	510.498,834 648.573,355	467	510.504,481 648.572,752	5.679	467	510.504,481 648.572,752	468	510.506,401 648.572,376	1.956	468	510.506,401 648.572,376	469	510.510,806 648.567,51	6.564
469	510.510,806 648.567,51	470	510.516,406 648.561,533	8.191	470	510.516,406 648.561,533	471	510.524,395 648.555,536	9.989	471	510.524,395 648.555,536	472	510.532,101 648.549,065	10.06 3
472	510.532,101 648.549,065	473	510.541,16 648.543,418	10.67 5	473	510.541,16 648.543,418	474	510.551,867 648.538,653	11.71 9	474	510.551,867 648.538,653	475	510.561,542 648.534,447	10.55
475	510.561,542 648.534,447	476	510.562,886 648.534,042	1.404	476	510.562,886 648.534,042	477	510.565,265 648.534,403	2.406	477	510.565,265 648.534,403	478	510.570,394 648.535,51	5.247
478	510.570,394 648.535,51	479	510.580,499 648.538,318	10.48 8	479	510.580,499 648.538,318	480	510.596,014 648.536,733	15.59 6	480	510.596,014 648.536,733	481	510.602,533 648.531,047	8.65
481	510.602,533 648.531,047	482	510.604,346 648.524,024	7.253	482	510.604,346 648.524,024	483	510.604,255 648.519,476	4.549	483	510.604,255 648.519,476	484	510.606,755 648.514,717	5.376
484	510.606,755 648.514,717	485	510.612,827 648.510,528	7.377	485	510.612,827 648.510,528	486	510.624,886 648.504,469	13.49 6	486	510.624,886 648.504,469	487	510.637,475 648.501,822	12.86 4
487	510.637,475 648.501,822	488	510.642,959 648.505,492	6.599	488	510.642,959 648.505,492	489	510.657,341 648.518,697	19.52 5	489	510.657,341 648.518,697	490	510.682,398 648.518,815	25.05 7
490	510.682,398 648.518,815	491	510.686,447 648.517,991	4.132	491	510.686,447 648.517,991	492	510.691,237 648.510,1	9.231	492	510.691,237 648.510,1	493	510.693,766 648.505,982	4.833
493	510.693,766 648.505,982	494	510.696,178 648.500,982	5.551	494	510.696,178 648.500,982	495	510.709,164 648.498,79	13.17	495	510.709,164 648.498,79	496	510.712,767 648.498,57	3.61
496	510.712,767 648.498,57	497	510.725,15 648.507,835	15.46 5	497	510.725,15 648.507,835	498	510.741,727 648.510,117	16.73 3	498	510.741,727 648.510,117	499	510.751,798 648.508,752	10.16 3
499	510.751,798 648.508,752	500	510.769,698 648.507,894	17.92 1	500	510.769,698 648.507,894	501	510.774,418 648.511,271	5.804	501	510.774,418 648.511,271	502	510.779,628 648.518,389	8.821
502	510.779,628 648.518,389	503	510.782,567 648.534,092	15.97 6	503	510.782,567 648.534,092	504	510.783,866 648.537,028	3.211	504	510.783,866 648.537,028	505	510.785,88 648.538,873	2.731
505	510.785,88 648.538,873	506	510.793,238 648.544,458	9.238	506	510.793,238 648.544,458	507	510.804,78 648.551,298	13.41 7	507	510.804,78 648.551,298	508	510.806,862 648.551,722	2.125
508	510.806,862 648.551,722	509	510.820,209 648.537,96	19.17 1	509	510.820,209 648.537,96	510	510.821,291 648.536,877	1.531	510	510.821,291 648.536,877	511	510.823,55 648.536,736	2.263

Punct început	X / Y	Punct sfârșit	X / Y	Lungime segment	Punct început	X / Y	Punct sfârșit	X / Y	Lungime segment	Punct început	X / Y	Punct sfârșit	X / Y	Lungime segment
511	510.823,55 648.536,736	512	510.828,659 648.538,349	5.358	512	510.828,659 648.538,349	513	510.838,026 648.540,247	9.557	513	510.838,026 648.540,247	514	510.845,223 648.541,148	7.253
514	510.845,223 648.541,148	515	510.852,598 648.541,409	7.38	515	510.852,598 648.541,409	516	510.862,056 648.537,663	10.173	516	510.862,056 648.537,663	517	510.865,783 648.536,349	3.952
517	510.865,783 648.536,349	518	510.868,72 648.536,312	2.937	518	510.868,72 648.536,312	519	510.877,887 648.541,583	10.574	519	510.877,887 648.541,583	520	510.889,884 648.542,992	12.079
520	510.889,884 648.542,992	521	510.914,099 648.547,368	24.607	521	510.914,099 648.547,368	522	510.916,774 648.547,272	2.677	522	510.916,774 648.547,272	523	510.933,672 648.545,732	16.968
523	510.933,672 648.545,732	524	510.943,772 648.544,687	10.154	524	510.943,772 648.544,687	525	510.945,993 648.544,724	2.221	525	510.945,993 648.544,724	526	510.947,838 648.545,703	2.089
526	510.947,838 648.545,703	527	510.964,562 648.553,773	18.569	527	510.964,562 648.553,773	528	510.982,917 648.550,734	18.605	528	510.982,917 648.550,734	529	510.998,133 648.544,536	16.43
529	510.998,133 648.544,536	530	511.000,398 648.543,5	2.491	530	511.000,398 648.543,5	531	511.003,867 648.543,669	3.473	531	511.003,867 648.543,669	532	511.026,087 648.548,324	22.702
532	511.026,087 648.548,324	533	511.046,379 648.556,025	21.704	533	511.046,379 648.556,025	534	511.066,405 648.563,286	21.302	534	511.066,405 648.563,286	535	511.079,415 648.572,439	15.907
535	511.079,415 648.572,439	536	511.087,443 648.577,936	9.73	536	511.087,443 648.577,936	537	511.098,548 648.585,851	13.637	537	511.098,548 648.585,851	538	511.100,581 648.586,341	2.091
538	511.100,581 648.586,341	539	511.111,566 648.588,903	11.28	539	511.111,566 648.588,903	540	511.123,177 648.591,165	11.829	540	511.123,177 648.591,165	541	511.132,177 648.593,231	9.234
541	511.132,177 648.593,231	542	511.134,268 648.593,196	2.091	542	511.134,268 648.593,196	543	511.136,104 648.593,038	1.843	543	511.136,104 648.593,038	544	511.138,941 648.591,767	3.109
544	511.138,941 648.591,767	545	511.143,648 648.589,498	5.225	545	511.143,648 648.589,498	546	511.149,747 648.586,938	6.614	546	511.149,747 648.586,938	547	511.158,53 648.585,274	8.939
547	511.158,53 648.585,274	548	511.172,654 648.585,487	14.126	548	511.172,654 648.585,487	549	511.187,713 648.585,073	15.065	549	511.187,713 648.585,073	550	511.195,507 648.585,073	7.794
550	511.195,507 648.585,073	551	511.208,583 648.584,533	13.087	551	511.208,583 648.584,533	552	511.217,47 648.581,647	9.344	552	511.217,47 648.581,647	553	511.231,189 648.576,727	14.575
553	511.231,189 648.576,727	554	511.241,693 648.572,494	11.325	554	511.241,693 648.572,494	555	511.248,868 648.573,505	7.246	555	511.248,868 648.573,505	556	511.259,5 648.576,517	11.05
556	511.259,5 648.576,517	557	511.265,794 648.579,662	7.036	557	511.265,794 648.579,662	558	511.275,536 648.584,556	10.902	558	511.275,536 648.584,556	559	511.285,478 648.587,911	10.493
559	511.285,478 648.587,911	560	511.308,06 648.598,928	25.126	560	511.308,06 648.598,928	561	511.327,93 648.609,928	22.712	561	511.327,93 648.609,928	562	511.340,849 648.618,804	15.674
562	511.340,849 648.618,804	563	511.349,085 648.628,158	12.463	563	511.349,085 648.628,158	564	511.356,349 648.636,08	10.748	564	511.356,349 648.636,08	565	511.365,121 648.644,702	12.3
565	511.365,121 648.644,702	566	511.376,95 648.650,26	13.07	566	511.376,95 648.650,26	567	511.397,609 648.654,813	21.155	567	511.397,609 648.654,813	568	511.421,81 648.659,712	24.692
568	511.421,81 648.659,712	569	511.423,789 648.660,766	2.242	569	511.423,789 648.660,766	570	511.424,725 648.663,182	2.591	570	511.424,725 648.663,182	571	511.428,551 648.684,802	21.956
571	511.428,551 648.684,802	572	511.432,302 648.698,146	13.861	572	511.432,302 648.698,146	573	511.433,386 648.699,64	1.846	573	511.433,386 648.699,64	574	511.448,793 648.707,177	17.152
574	511.448,793 648.707,177	575	511.451,796 648.707,462	3.016	575	511.451,796 648.707,462	576	511.461,027 648.696,666	14.204	576	511.461,027 648.696,666	577	511.471,207 648.695,732	10.223
577	511.471,207 648.695,732	578	511.480,423 648.695,521	9.218	578	511.480,423 648.695,521	579	511.487,3 648.696,356	6.928	579	511.487,3 648.696,356	580	511.503,304 648.699,579	16.325
580	511.503,304 648.699,579	581	511.523,576 648.708,285	22.062	581	511.523,576 648.708,285	582	511.529,772 648.713,176	7.894	582	511.529,772 648.713,176	583	511.544,044 648.718,741	15.319
583	511.544,044 648.718,741	584	511.552,931 648.721,631	9.345	584	511.552,931 648.721,631	1	511.580,118 648.764,991	51.178					

** Lungimile segmentelor sunt determinate în planul de proiecție Stereo 70 și sunt rotunjite la 1 milimetru.

*** Distanța dintre puncte este formată din segmente cumulate ce sunt mai mici decât valoarea 1 milimetru.

**DATE DESPRE IMOBILUL NR. 49**

Oficiul de Cadastru și Publicitate Imobiliară SUCEAVA
Biroul de Cadastru și Publicitate Imobiliară Vatra Dornei

A. Partea I. Descrierea imobilului

TEREN Extravilan

Adresa: Jud. Suceava

Nr. Crt	Nr cadastral Nr. topografic	Suprafața* (mp)	Observații / Referințe
A1	32792	Din acte: 6.000 Masurata: 2.394	Sector cadastral:2 Teren neimprejmuit; diferenta de suprafata se regaseste pe UAT Cosna (IE 31316)

B. Partea II. Proprietari și acte

Inscrieri privitoare la dreptul de proprietate și alte drepturi reale		Referințe
1368 / 30/01/2018		
Act Administrativ nr. HG 1705, din 21/12/2006 emis de GUVERNUL ROMANIEI (inventarul bunurilor care alcătuiesc domeniul public al statului - anexa 3 ; act administrativ nr 10887 din 22.01.2018, emis de DIRECTIA SILVICA SUCEAVA);		
B1	Intabulare, drept de PROPRIETATE, dobandit prin Lege, cota actuala 1/1, cota initiala 1/1 1) STATUL ROMÂN , CIF:9999999999999, - DOMENIUL PUBLIC	A1
B2	Intabulare, drept de ADMINISTRARE, dobandit prin Lege, cota actuala 1/1, cota initiala 1/1 1) REGIA NAȚIONALĂ A PĂDURILOR ROMSILVA R.A. , CIF:1590120	A1
8033 / 24/05/2021		
Act Administrativ nr. 11414, din 21/05/2021 emis de DIRECTIA SILVICA SUCEAVA-OS DORNA CANDRENILOR;		
B3	se notează completarea identificării imobilului cu elementele de identificare silvică	A1

C. Partea III. SARCINI .

Inscrieri privind dezmembramintele dreptului de proprietate, drepturi reale de garanție și sarcini	Referințe
NU SUNT	


Anexa Nr. 1 La Partea I

Teren

Nr cadastral	Suprafața (mp)*	Observații / Referințe
32792	Din acte: 6.000 Masurata: 2.394	diferenta de suprafata se regaseste pe UAT Cosna (IE 31316)

* Suprafața este determinată în planul de proiecție Stereo 70.

DETALII LINIARE IMOBIL



Date referitoare la teren

Crt	Categorie folosință	Intra vilan	Suprafața (mp)	Tarla	Parcelă	Nr. topo	Observații / Referințe
1	drum	NU	2.394	-	-	-	

Lungime Segmente

1) Valorile lungimilor segmentelor sunt obținute din proiecție în plan.

Punct început	X / Y	Punct sfârșit	X / Y	Lungime segment	Punct început	X / Y	Punct sfârșit	X / Y	Lungime segment	Punct început	X / Y	Punct sfârșit	X / Y	Lungime segment
1	510.656,89 651.018,343	2	510.653,532 651.021,003	4.284	2	510.653,532 651.021,003	3	510.648,832 651.014,472	8.046	3	510.648,832 651.014,472	4	510.639,738 651.002,043	15.401
4	510.639,738 651.002,043	5	510.631,943 650.991,227	13.332	5	510.631,943 650.991,227	6	510.615,961 650.963,29	32.185	6	510.615,961 650.963,29	7	510.601,966 650.953,289	17.201
7	510.601,966 650.953,289	8	510.592,562 650.942,25	14.502	8	510.592,562 650.942,25	9	510.582,667 650.929,414	16.207	9	510.582,667 650.929,414	10	510.573,663 650.918,018	14.524
10	510.573,663 650.918,018	11	510.563,71 650.906,072	15.549	11	510.563,71 650.906,072	12	510.552,871 650.894,449	15.893	12	510.552,871 650.894,449	13	510.543,265 650.885,182	13.347
13	510.543,265 650.885,182	14	510.526,91 650.867,499	24.087	14	510.526,91 650.867,499	15	510.515,533 650.854,021	17.638	15	510.515,533 650.854,021	16	510.499,752 650.836,31	23.722

Punct început	X / Y	Punct sfârșit	X / Y	Lungime segment	Punct început	X / Y	Punct sfârșit	X / Y	Lungime segment	Punct început	X / Y	Punct sfârșit	X / Y	Lungime segment
16	510.499,752 650.836,31	17	510.470,738 650.804,873	42.78	17	510.470,738 650.804,873	18	510.440,949 650.775,422	41.89	18	510.440,949 650.775,422	19	510.428,858 650.763,595	16.914
19	510.428,858 650.763,595	20	510.417,236 650.751,745	16.598	20	510.417,236 650.751,745	21	510.399,091 650.732,52	26.436	21	510.399,091 650.732,52	22	510.374,71 650.708,647	34.123
22	510.374,71 650.708,647	23	510.354,144 650.687,698	29.357	23	510.354,144 650.687,698	24	510.344,306 650.676,253	15.092	24	510.344,306 650.676,253	25	510.333,538 650.667,116	14.122
25	510.333,538 650.667,116	26	510.322,829 650.658,515	13.735	26	510.322,829 650.658,515	27	510.302,803 650.646,494	23.357	27	510.302,803 650.646,494	28	510.292,891 650.632,495	17.153
28	510.292,891 650.632,495	29	510.280,332 650.610,367	25.444	29	510.280,332 650.610,367	30	510.280,023 650.608,899	1.5	30	510.280,023 650.608,899	31	510.284,122 650.607,591	4.303
31	510.284,122 650.607,591	32	510.284,383 650.608,834	1.27	32	510.284,383 650.608,834	33	510.296,508 650.630,196	24.563	33	510.296,508 650.630,196	34	510.305,776 650.643,287	16.04
34	510.305,776 650.643,287	35	510.325,281 650.654,995	22.749	35	510.325,281 650.654,995	36	510.336,263 650.663,815	14.085	36	510.336,263 650.663,815	37	510.347,332 650.673,207	14.517
37	510.347,332 650.673,207	38	510.357,298 650.684,801	15.289	38	510.357,298 650.684,801	39	510.377,734 650.705,619	29.172	39	510.377,734 650.705,619	40	510.402,145 650.729,521	34.164
40	510.402,145 650.729,521	41	510.420,32 650.748,777	26.479	41	510.420,32 650.748,777	42	510.431,882 650.760,566	16.512	42	510.431,882 650.760,566	43	510.443,95 650.772,371	16.882
43	510.443,95 650.772,371	44	510.473,817 650.801,898	41.999	44	510.473,817 650.801,898	45	510.502,923 650.833,434	42.915	45	510.502,923 650.833,434	46	510.518,767 650.851,216	23.817
46	510.518,767 650.851,216	47	510.530,118 650.864,664	17.598	47	510.530,118 650.864,664	48	510.546,324 650.882,186	23.867	48	510.546,324 650.882,186	49	510.555,924 650.891,447	13.339
49	510.555,924 650.891,447	50	510.566,922 650.903,241	16.126	50	510.566,922 650.903,241	51	510.576,987 650.915,321	15.724	51	510.576,987 650.915,321	52	510.586,041 650.926,781	14.605
52	510.586,041 650.926,781	53	510.595,888 650.939,554	16.128	53	510.595,888 650.939,554	54	510.604,883 650.950,113	13.871	54	510.604,883 650.950,113	55	510.619,211 650.960,352	17.61
55	510.619,211 650.960,352	56	510.635,547 650.988,906	32.897	56	510.635,547 650.988,906	57	510.643,201 650.999,528	13.092	57	510.643,201 650.999,528	58	510.652,296 651.011,958	15.402
58	510.652,296 651.011,958	1	510.656,89 651.018,343	7.866										

** Lungimile segmentelor sunt determinate în planul de proiecție Stereo 70 și sunt rotunjite la 1 milimetru.

*** Distanța dintre puncte este formată din segmente cumulate ce sunt mai mici decât valoarea 1 milimetru.

**DATE DESPRE IMOBILUL NR. 50**

Oficiul de Cadastru și Publicitate Imobiliară SUCEAVA
Biroul de Cadastru și Publicitate Imobiliară Vatra Dornei

A. Partea I. Descrierea imobilului

TEREN Extravilan

Nr. CF vechi:CF veche 32(31802)

Adresa: Jud. Suceava

Nr. Crt	Nr cadastral Nr. topografic	Suprafața* (mp)	Observații / Referințe
A1		7.698	Sector cadastral:21 Teren neimprejmuit; 480/147 parte(CF 31802)

B. Partea II. Proprietari și acte

Inscrieri privitoare la dreptul de proprietate și alte drepturi reale		Referințe
/		
Act Normativ nr. 7, din 13/03/1996 emis de Parlamentul Romaniei;		
B1	Intabulare, drept de PROPRIETATE, dobandit prin Lege, cota actuala 1/1, cota initiala 1/1 1) NEIDENTIFICAT NEIDENTIFICAT	A1
Act Administrativ nr. 6139, din 19/08/2022 emis de Primaria Comunei Poiana Stampei;		
B2	SE NOTEAZA POESIA FAPTICA IN FAVOAREA LUI 1) NICULESCU OLTEA	A1

C. Partea III. SARCINI .

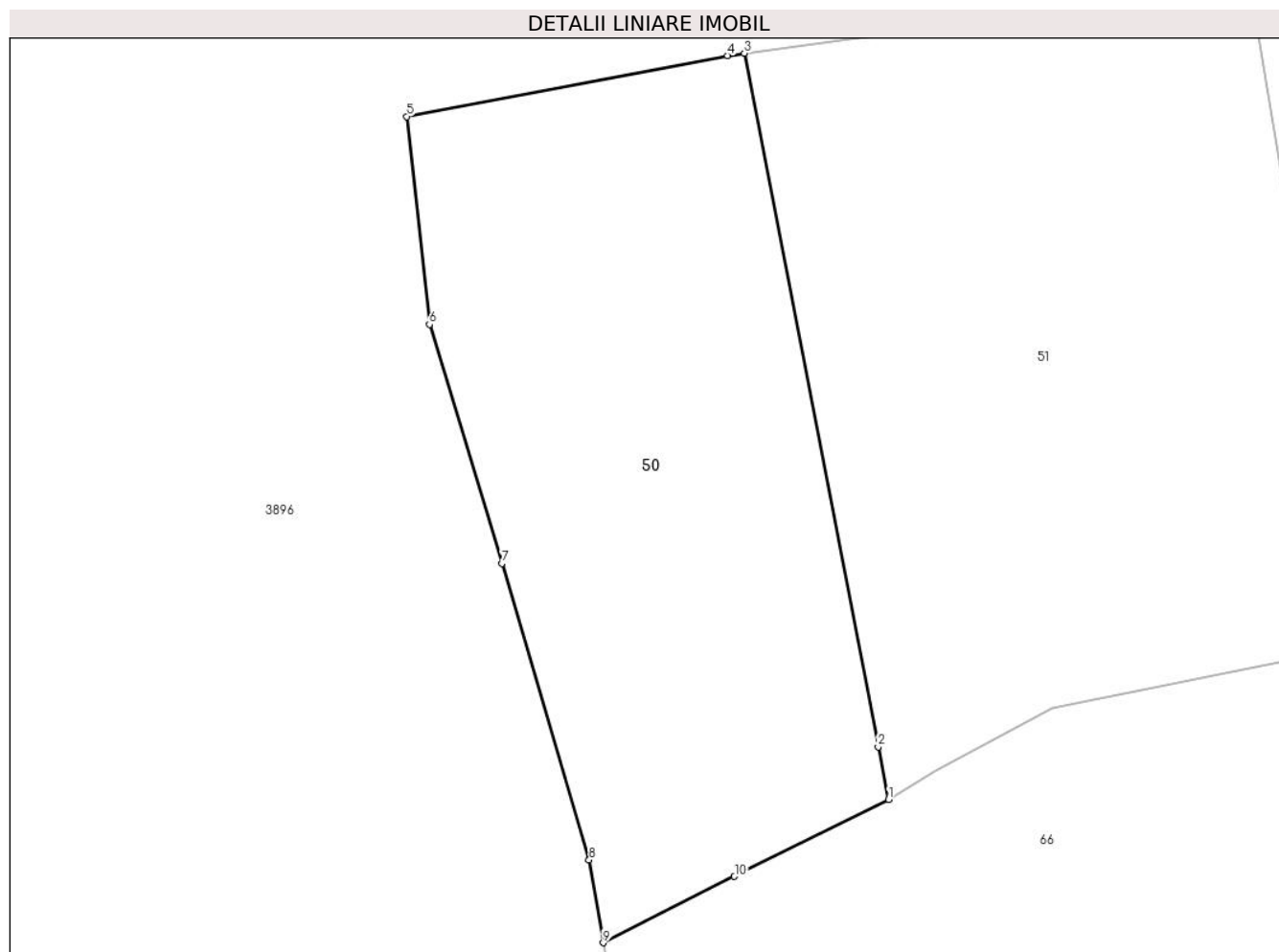
Inscrieri privind dezmembramintele dreptului de proprietate, drepturi reale de garanție și sarcini	Referințe
NU SUNT	

Anexa Nr. 1 La Partea I

Teren

Nr cadastral	Suprafața (mp)*	Observații / Referințe
	7.698	480/147 parte(CF 31802)

* Suprafața este determinată în planul de proiecție Stereo 70.



Date referitoare la teren

Crt	Categorie folosință	Intra vilan	Suprafața (mp)	Tarla	Parcelă	Nr. topo	Observații / Referințe
1	faneata	NU	7.698	-	-	-	

Lungime Segmente

1) Valorile lungimilor segmentelor sunt obținute din proiecție în plan.

Punct început	X / Y	Punct sfârșit	X / Y	Lungime segment (** (m)
1	506.554,268 646.821,961	2	506.552,513 646.830,831	9.042
2	506.552,513 646.830,831	3	506.529,927 646.947,873	119.201
3	506.529,927 646.947,873	4	506.527,086 646.947,489	2.867
4	506.527,086 646.947,489	5	506.472,955 646.937,194	55.101
5	506.472,955 646.937,194	6	506.476,782 646.902,118	35.284

Punct început	X / Y	Punct sfârșit	X / Y	Lungime segment (** (m)
6	506.476,782 646.902,118	7	506.489,024 646.861,821	42.115
7	506.489,024 646.861,821	8	506.503,721 646.811,767	52.167
8	506.503,721 646.811,767	9	506.506,12 646.797,8	14.172
9	506.506,12 646.797,8	10	506.528,253 646.808,987	24.8
10	506.528,253 646.808,987	1	506.554,268 646.821,961	29.071

** Lungimile segmentelor sunt determinate în planul de proiecție Stereo 70 și sunt rotunjite la 1 milimetru.

*** Distanța dintre puncte este formată din segmente cumulate ce sunt mai mici decât valoarea 1 milimetru.

**DATE DESPRE IMOBILUL NR. 51**

Oficiul de Cadastru și Publicitate Imobiliară SUCEAVA
Biroul de Cadastru și Publicitate Imobiliară Vatra Dornei

A. Partea I. Descrierea imobilului

TEREN Necunoscut

Nr. CF vechi:CF veche 32(31802)

Adresa: Loc. Tataru, Jud. Suceava

Nr. Crt	Nr cadastral Nr. topografic	Suprafața* (mp)	Observații / Referințe
A1		10.014	Sector cadastral:21 Teren neimprejmuit; 480/147 parte(CF 31802)

B. Partea II. Proprietari și acte

Inscrieri privitoare la dreptul de proprietate și alte drepturi reale		Referințe
/		
Act Normativ nr. 7, din 13/03/1996 emis de Parlamentul Romaniei;		
B1	Intabulare, drept de PROPRIETATE, dobandit prin Lege, cota actuala 1/1, cota initiala 1/1 1) NEIDENTIFICAT NEIDENTIFICAT	A1
Act Administrativ nr. 3152, din 04/04/2023 emis de Primaria Comunei Poiana Stampei;		
B2	SE NOTEAZA POSESIA FAPTICA IN FAVOAREA LUI 1) CANDREA ANTONETA	A1

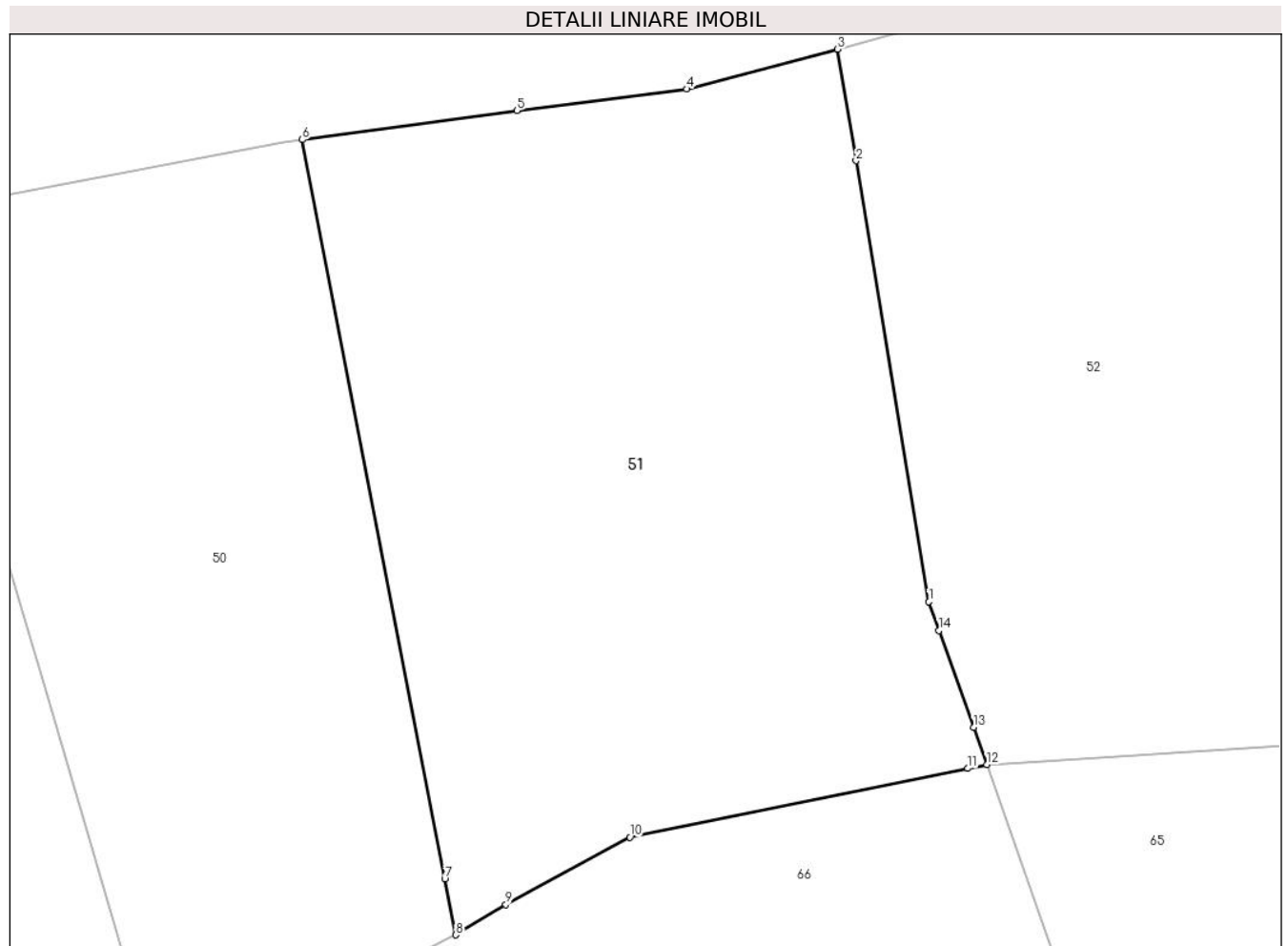
C. Partea III. SARCINI .

Inscrieri privind dezmembramintele dreptului de proprietate, drepturi reale de garanție și sarcini	Referințe
NU SUNT	

Teren

Nr cadastral	Suprafața (mp)*	Observații / Referințe
	10.014	480/147 parte(CF 31802)

* Suprafața este determinată în planul de proiecție Stereo 70.



Date referitoare la teren

Crt	Categorie folosință	Intravilan	Suprafața (mp)	Tarla	Parcelă	Nr. topo	Observații / Referințe
1	faneata	NU	9.307	-	-	-	
2	faneata	DA	102	-	-	-	cale de acces
3	faneata	NU	588	-	-	-	cale de acces
4	faneata	DA	17	-	-	-	cale de acces

Lungime Segmente

1) Valorile lungimilor segmentelor sunt obținute din proiecție în plan.

Punct început	X / Y	Punct sfârșit	X / Y	Lungime segment (** (m)
1	506.629,265 646.874,713	2	506.617,721 646.944,54	70.775
2	506.617,721 646.944,54	3	506.614,8 646.962,205	17.905
3	506.614,8 646.962,205	4	506.590,89 646.955,895	24.729

Punct început	X / Y	Punct sfârșit	X / Y	Lungime segment (** (m)
4	506.590,89 646.955,895	5	506.563,948 646.952,471	27.159
5	506.563,948 646.952,471	6	506.529,927 646.947,873	34.33
6	506.529,927 646.947,873	7	506.552,513 646.830,831	119.201
7	506.552,513 646.830,831	8	506.554,268 646.821,961	9.042
8	506.554,268 646.821,961	9	506.562,195 646.826,782	9.278
9	506.562,195 646.826,782	10	506.581,853 646.837,44	22.361
10	506.581,853 646.837,44	11	506.635,436 646.848,326	54.678
11	506.635,436 646.848,326	12	506.638,429 646.848,934	3.054
12	506.638,429 646.848,934	13	506.636,34 646.854,811	6.237
13	506.636,34 646.854,811	14	506.630,88 646.870,172	16.303
14	506.630,88 646.870,172	1	506.629,265 646.874,713	4.82

** Lungimile segmentelor sunt determinate în planul de proiecție Stereo 70 și sunt rotunjite la 1 milimetru.

*** Distanța dintre puncte este formată din segmente cumulate ce sunt mai mici decât valoarea 1 milimetru.

**DATE DESPRE IMOBILUL NR. 52**

Oficiul de Cadastru și Publicitate Imobiliară SUCEAVA
Biroul de Cadastru și Publicitate Imobiliară Vatra Dornei

A. Partea I. Descrierea imobilului

Nr. CF vechi: CF veche 32(31802), 586
(33102)

TEREN Necunoscut

Adresa: Loc. Tataru, Jud. Suceava

Nr. Crt	Nr cadastral Nr. topografic	Suprafața* (mp)	Observații / Referințe
A1		Din acte: 21.998 Masurata: 21.948	Sector cadastral: 21 Teren neimprejmuit; 480/147 parte (CF 31802), 480/148 parte (CF 33102)

Construcții

Crt	Nr cadastral Nr. topografic	Adresa	Observații / Referințe
A1.1		Loc. Tataru, Jud. Suceava	Nr. niveluri: 1; S. construita la sol: 45 mp; S. construita desfasurata: 45 mp;

B. Partea II. Proprietari și acte

Inscrieri privitoare la dreptul de proprietate și alte drepturi reale		Referințe
/		
Act Normativ nr. 7, din 13/03/1996 emis de Parlamentul Romaniei;		
B1	Intabulare, drept de PROPRIETATE, dobandit prin Lege, cota actuala 1/1, cota initiala 1/1 1) NEIDENTIFICAT NEIDENTIFICAT	A1
Act Administrativ nr. 7548, din 30/09/2022 emis de Primaria Comunei Poiana Stampei;		
B2	SE NOTEAZA POSESIA FAPTICA IN FAVOAREA LUI 1) NIMATEANU RODICA	A1
Act Administrativ nr. 2981, din 31/03/2023 emis de Primaria Comunei Poiana Stampei;		
B3	Intabulare, drept de PROPRIETATE, dobandit prin Lege, cota actuala 1/1, cota initiala 1/1 1) NIMATEANU RODICA	A1.1

C. Partea III. SARCINI .

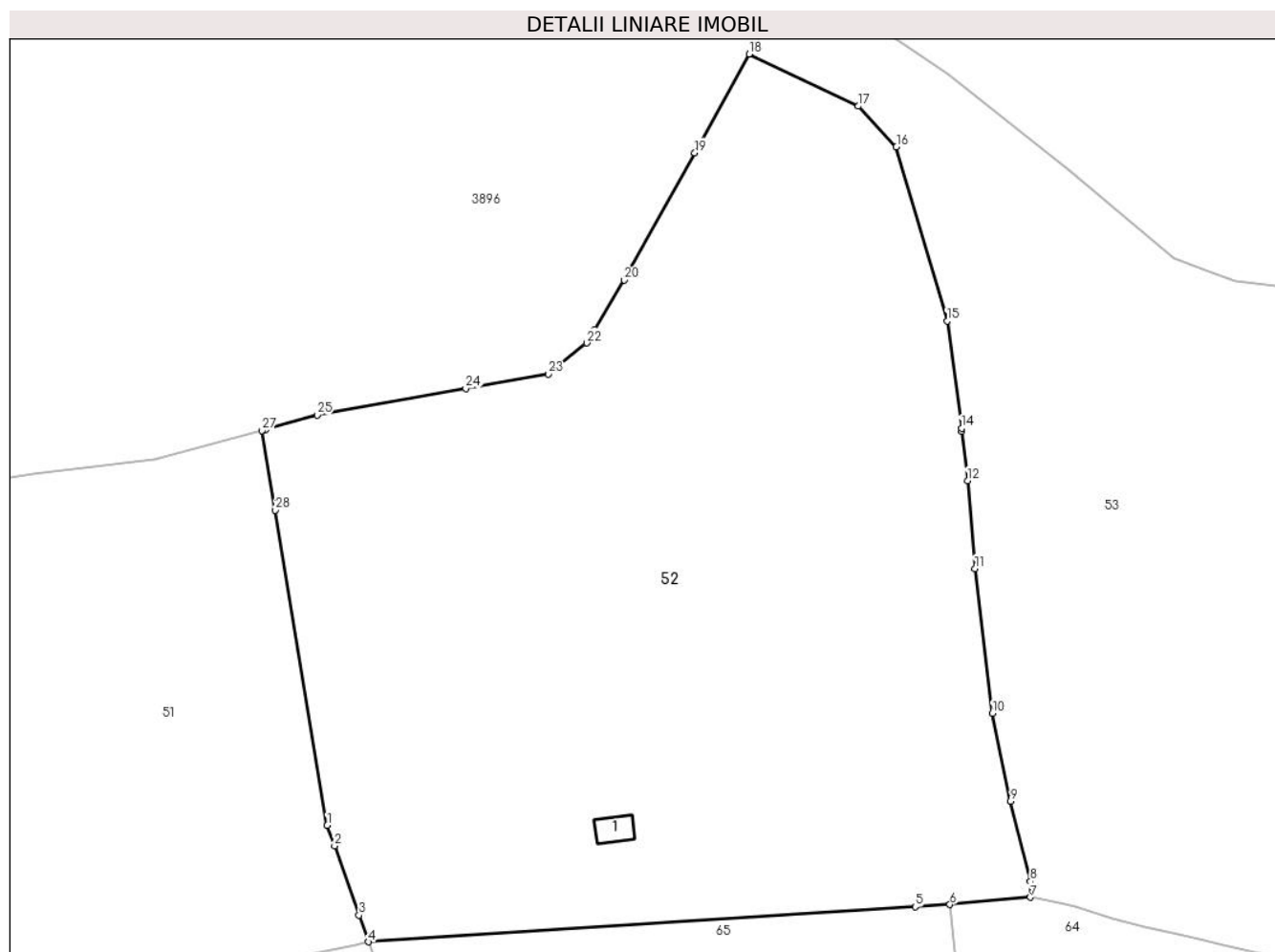
Inscrieri privind dezmembramintele dreptului de proprietate, drepturi reale de garanție și sarcini	Referințe
NU SUNT	

Anexa Nr. 1 La Partea I

Teren

Nr cadastral	Suprafața (mp)*	Observații / Referințe
	Din acte: 21.998 Masurata: 21.948	480/147 parte(CF 31802), 480/148 parte(CF 33102)

* Suprafața este determinată în planul de proiecție Stereo 70.



Date referitoare la teren

Crt	Categorie folosință	Intravilan	Suprafața (mp)	Tarla	Parcelă	Nr. topo	Observații / Referințe
1	curți constructii	DA	123	-	-	-	
2	faneata	DA	17.151	-	-	-	
3	faneata	NU	3.847	-	-	-	
4	faneata	DA	819	-	-	-	cale de acces
5	faneata	NU	7	-	-	-	

Date referitoare la construcții

Crt	Număr	Destinație construcție	Supraf. (mp)	Situație juridică	Observații / Referințe
A1.1		construcții de locuințe	45	Cu acte	Nr. niveluri:1; S. construita la sol:45 mp; S. construita desfasurata:45 mp;

Lungime Segmente

1) Valorile lungimilor segmentelor sunt obținute din proiecție în plan.

Punct început	X / Y	Punct sfârșit	X / Y	Lungime segment (** (m)	Punct început	X / Y	Punct sfârșit	X / Y	Lungime segment (** (m)
---------------	-------	---------------	-------	-------------------------	---------------	-------	---------------	-------	-------------------------

Punct început	X / Y	Punct sfârșit	X / Y	Lungime segment (** (m)
1	506.629,265 646.874,713	2	506.630,88 646.870,172	4.82
3	506.636,34 646.854,811	4	506.638,429 646.848,934	6.237
5	506.759,64 646.856,684	6	506.767,36 646.857,177	7.736
7	506.785,173 646.858,793	8	506.785,172 646.862,326	3.533
9	506.780,812 646.880,075	10	506.776,745 646.899,53	19.876
11	506.772,92 646.931,604	12	506.771,274 646.951,11	19.575
13	506.770,0 646.962,006	14	506.769,909 646.962,681	0.681
15	506.766,73 646.986,463	16	506.755,485 647.025,036	40.179
17	506.747,017 647.034,045	18	506.722,806 647.045,583	26.82
19	506.710,763 647.023,726	20	506.695,154 646.995,498	32.256
21	506.688,554 646.984,52	22	506.686,798 646.981,6	3.407
23	506.678,297 646.974,692	24	506.659,965 646.971,504	18.607
25	506.627,021 646.965,659	26	506.615,575 646.962,424	11.894
27	506.614,8 646.962,205	28	506.617,721 646.944,54	17.905

Punct început	X / Y	Punct sfârșit	X / Y	Lungime segment (** (m)
2	506.630,88 646.870,172	3	506.636,34 646.854,811	16.303
4	506.638,429 646.848,934	5	506.759,64 646.856,684	121.459
6	506.767,36 646.857,177	7	506.785,173 646.858,793	17.886
8	506.785,172 646.862,326	9	506.780,812 646.880,075	18.277
10	506.776,745 646.899,53	11	506.772,92 646.931,604	32.301
12	506.771,274 646.951,11	13	506.770,0 646.962,006	10.97
14	506.769,909 646.962,681	15	506.766,73 646.986,463	23.994
16	506.755,485 647.025,036	17	506.747,017 647.034,045	12.364
18	506.722,806 647.045,583	19	506.710,763 647.023,726	24.955
20	506.695,154 646.995,498	21	506.688,554 646.984,52	12.809
22	506.686,798 646.981,6	23	506.678,297 646.974,692	10.954
24	506.659,965 646.971,504	25	506.627,021 646.965,659	33.458
26	506.615,575 646.962,424	27	506.614,8 646.962,205	0.805
28	506.617,721 646.944,54	1	506.629,265 646.874,713	70.775

** Lungimile segmentelor sunt determinate în planul de proiecție Stereo 70 și sunt rotunjite la 1 milimetru.

*** Distanța dintre puncte este formată din segmente cumulate ce sunt mai mici decât valoarea 1 milimetru.

**DATE DESPRE IMOBILUL NR. 53**

Oficiul de Cadastru și Publicitate Imobiliară SUCEAVA
Biroul de Cadastru și Publicitate Imobiliară Vatra Dornei

A. Partea I. Descrierea imobilului

TEREN Necunoscut

Nr. CF vechi:980 Poiana Stampei

Adresa: Loc. Neidentificata, Jud. Suceava

Nr. Crt	Nr cadastral Nr. topografic	Suprafața* (mp)	Observații / Referințe
A1		16.125	Sector cadastral:21 Teren imprejmuit; 480/148 parte(CF 33102)

B. Partea II. Proprietari și acte

Inscrieri privitoare la dreptul de proprietate și alte drepturi reale		Referințe
/		
Act Normativ nr. 7, din 13/03/1996 emis de Parlamentul Romaniei;		
B1	Intabulare, drept de PROPRIETATE, dobandit prin Lege, cota actuala 1/1, cota initiala 1/1 1) NEIDENTIFICAT NEIDENTIFICAT	A1
Act Administrativ nr. 6159, din 19/08/2022 emis de PRIMARIA COMUNEI POIANA STAMPEI;		
B2	SE NOEAZA POSESIA FAPTICA IN FAVOAREA LUI 1) CANDREA EUZEBIE 2) CANDREA GEORGETA	A1

C. Partea III. SARCINI .

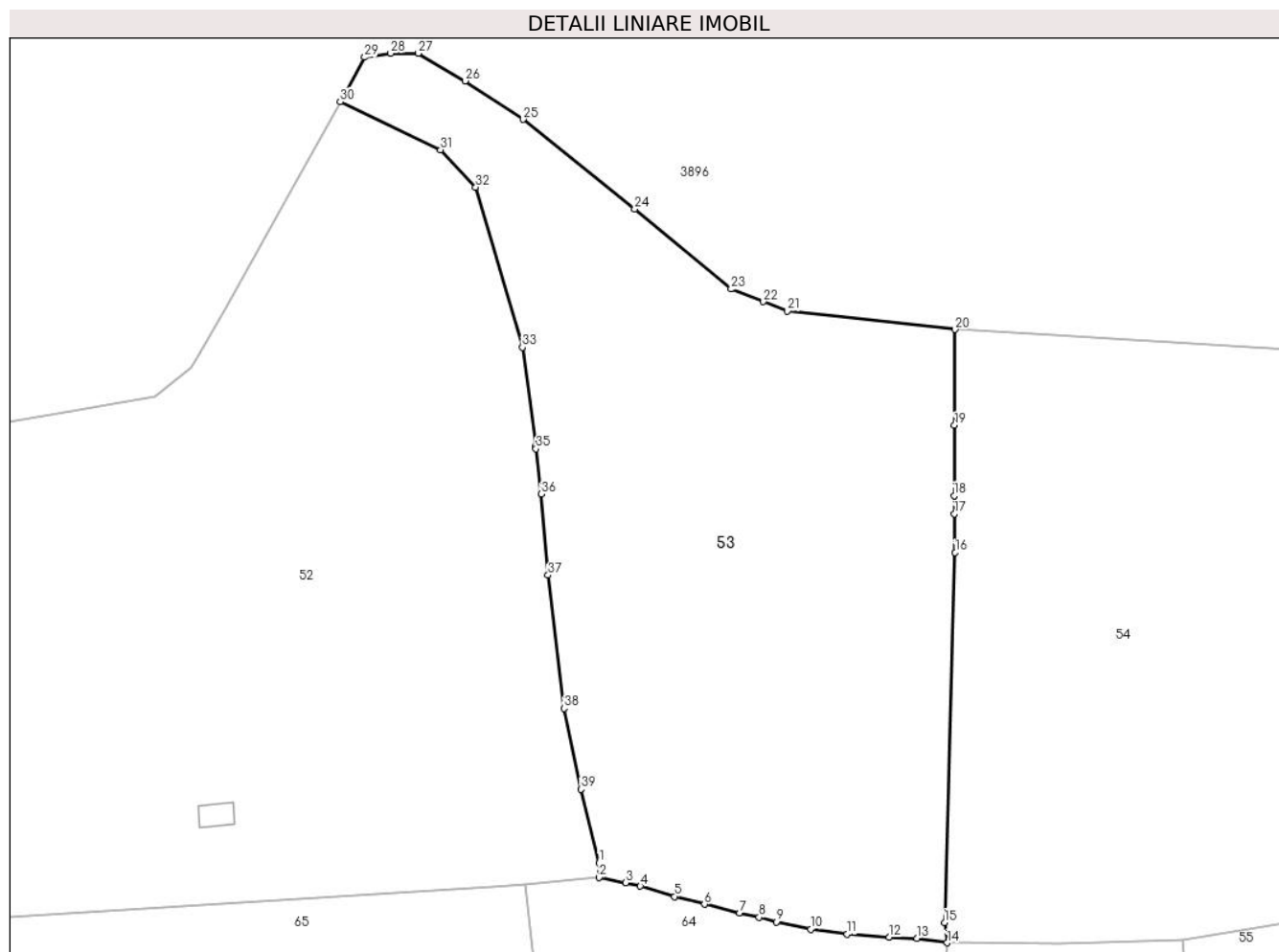
Inscrieri privind dezmembramintele dreptului de proprietate, drepturi reale de garanție și sarcini	Referințe
NU SUNT	

Anexa Nr. 1 La Partea I

Teren

Nr cadastral	Suprafața (mp)*	Observații / Referințe
	16.125	480/148 parte(CF 33102)

* Suprafața este determinată în planul de proiecție Stereo 70.



Date referitoare la teren

Crt	Categorie folosință	Intravilan	Suprafața (mp)	Tarla	Parcelă	Nr. topo	Observații / Referințe
1	faneata	DA	12.466	-	-	-	
2	faneata	NU	3.254	-	-	-	
3	faneata	DA	406	-	-	-	

Lungime Segmente

1) Valorile lungimilor segmentelor sunt obținute din proiecție în plan.

Punct început	X / Y	Punct sfârșit	X / Y	Lungime segment (** (m)
1	506.785,172 646.862,326	2	506.785,173 646.858,793	3.533
3	506.791,657 646.857,528	4	506.795,122 646.856,706	3.561
5	506.803,369 646.854,208	6	506.810,576 646.852,35	7.443
7	506.819,067 646.850,296	8	506.823,755 646.849,224	4.809

Punct început	X / Y	Punct sfârșit	X / Y	Lungime segment (** (m)
2	506.785,173 646.858,793	3	506.791,657 646.857,528	6.606
4	506.795,122 646.856,706	5	506.803,369 646.854,208	8.617
6	506.810,576 646.852,35	7	506.819,067 646.850,296	8.736
8	506.823,755 646.849,224	9	506.827,893 646.848,104	4.287

Punct început	X / Y	Punct sfârșit	X / Y	Lungime segment (** (m)
9	506.827,893 646.848,104	10	506.836,234 646.846,322	8.529
11	506.844,962 646.845,143	12	506.855,112 646.844,421	10.176
13	506.861,809 646.844,181	14	506.869,075 646.843,082	7.349
15	506.868,424 646.847,937	16	506.871,018 646.937,039	89.14
17	506.870,802 646.946,361	18	506.870,783 646.950,742	4.381
19	506.870,869 646.967,68	20	506.870,944 646.990,753	23.073
21	506.830,607 646.995,207	22	506.824,805 646.997,461	6.224
23	506.817,033 647.000,479	24	506.793,786 647.019,741	30.19
25	506.766,887 647.041,327	26	506.752,939 647.050,625	16.763
27	506.741,648 647.057,267	28	506.735,006 647.057,267	6.642
29	506.728,722 647.056,298	30	506.722,806 647.045,583	12.24
31	506.747,017 647.034,045	32	506.755,485 647.025,036	12.364
33	506.766,73 646.986,463	34	506.769,909 646.962,681	23.994
35	506.770,0 646.962,006	36	506.771,274 646.951,11	10.97
37	506.772,92 646.931,604	38	506.776,745 646.899,53	32.301
39	506.780,812 646.880,075	1	506.785,172 646.862,326	18.277

Punct început	X / Y	Punct sfârșit	X / Y	Lungime segment (** (m)
10	506.836,234 646.846,322	11	506.844,962 646.845,143	8.807
12	506.855,112 646.844,421	13	506.861,809 646.844,181	6.701
14	506.869,075 646.843,082	15	506.868,424 646.847,937	4.898
16	506.871,018 646.937,039	17	506.870,802 646.946,361	9.325
18	506.870,783 646.950,742	19	506.870,869 646.967,68	16.938
20	506.870,944 646.990,753	21	506.830,607 646.995,207	40.582
22	506.824,805 646.997,461	23	506.817,033 647.000,479	8.337
24	506.793,786 647.019,741	25	506.766,887 647.041,327	34.489
26	506.752,939 647.050,625	27	506.741,648 647.057,267	13.1
28	506.735,006 647.057,267	29	506.728,722 647.056,298	6.358
30	506.722,806 647.045,583	31	506.747,017 647.034,045	26.82
32	506.755,485 647.025,036	33	506.766,73 646.986,463	40.179
34	506.769,909 646.962,681	35	506.770,0 646.962,006	0.681
36	506.771,274 646.951,11	37	506.772,92 646.931,604	19.575
38	506.776,745 646.899,53	39	506.780,812 646.880,075	19.876

** Lungimile segmentelor sunt determinate în planul de proiecție Stereo 70 și sunt rotunjite la 1 milimetru.

*** Distanța dintre puncte este formată din segmente cumulate ce sunt mai mici decât valoarea 1 milimetru.

**DATE DESPRE IMOBILUL NR. 54**

Oficiul de Cadastru și Publicitate Imobiliară SUCEAVA
Biroul de Cadastru și Publicitate Imobiliară Vatra Dornei

A. Partea I. Descrierea imobilului

TEREN Intravilan

Nr. CF vechi:CF veche 586(33102)

Adresa: Loc. Tataru, Jud. Suceava

Nr. Crt	Nr cadastral Nr. topografic	Suprafața* (mp)	Observații / Referințe
A1		12.127	Sector cadastral:21 Teren imprejmuit; 480/148 parte(CF 33102)

B. Partea II. Proprietari și acte

Inscrieri privitoare la dreptul de proprietate și alte drepturi reale		Referințe
/		
Act Normativ nr. 7, din 13/03/1996 emis de Parlamentul Romaniei;		
B1	Intabulare, drept de PROPRIETATE, dobandit prin Lege, cota actuala 1/1, cota initiala 1/1 1) NEIDENTIFICAT NEIDENTIFICAT	A1
Act Administrativ nr. 6212, din 22/08/2022 emis de Primaria Comunei Poiana Stampei;		
B2	SE NOTEAZA POSESIA FAPTICA IN FAVOAREA LUI 1) COSTIUC MARIUS 2) COSTIUC MIHAELA-GABRIELA	A1

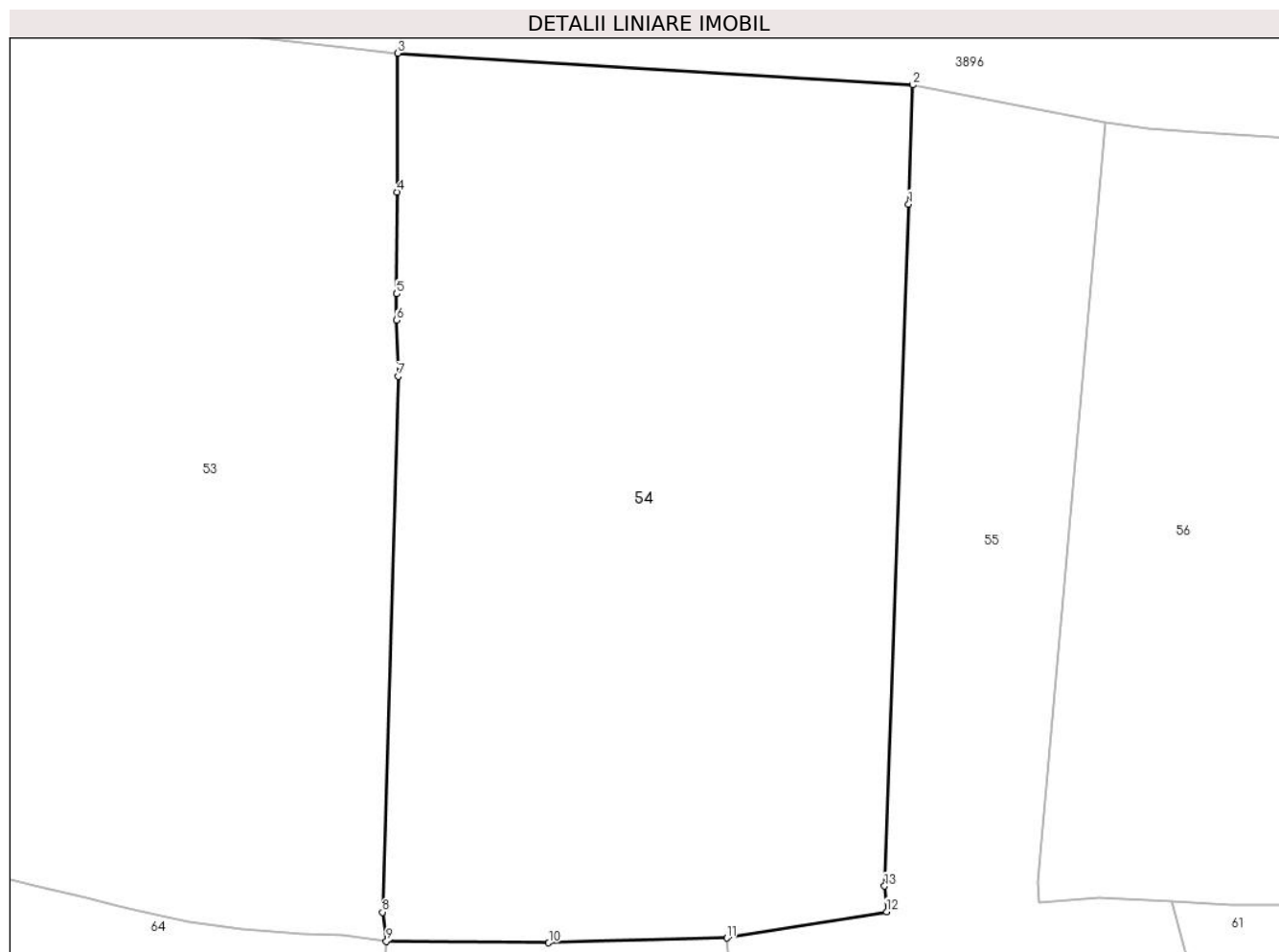
C. Partea III. SARCINI .

Inscrieri privind dezmembramintele dreptului de proprietate, drepturi reale de garanție și sarcini	Referințe
NU SUNT	

Anexa Nr. 1 La Partea I**Teren**

Nr cadastral	Suprafața (mp)*	Observații / Referințe
	12.127	480/148 parte(CF 33102)

* Suprafața este determinată în planul de proiecție Stereo 70.

**Date referitoare la teren**

Crt	Categorie folosință	Intra vilan	Suprafața (mp)	Tarla	Parcelă	Nr. topo	Observații / Referințe
1	faneata	DA	11.706	-	-	-	
2	faneata	DA	421	-	-	-	cale de acces

Lungime Segmente

1) Valorile lungimilor segmentelor sunt obținute din proiecție în plan.

Punct început	X / Y	Punct sfârșit	X / Y	Lungime segment (** (m)
1	506.955,963 646.965,659	2	506.956,667 646.985,49	19.843
2	506.956,667 646.985,49	3	506.870,944 646.990,753	85.884
3	506.870,944 646.990,753	4	506.870,869 646.967,68	23.073
4	506.870,869 646.967,68	5	506.870,783 646.950,742	16.938

Punct început	X / Y	Punct sfârşit	X / Y	Lungime segment (** (m)
5	506.870,783 646.950,742	6	506.870,802 646.946,361	4.381
6	506.870,802 646.946,361	7	506.871,018 646.937,039	9.325
7	506.871,018 646.937,039	8	506.868,424 646.847,937	89.14
8	506.868,424 646.847,937	9	506.869,075 646.843,082	4.898
9	506.869,075 646.843,082	10	506.896,066 646.842,856	26.992
10	506.896,066 646.842,856	11	506.925,691 646.843,658	29.636
11	506.925,691 646.843,658	12	506.952,322 646.848,014	26.985
12	506.952,322 646.848,014	13	506.951,967 646.852,262	4.263
13	506.951,967 646.852,262	1	506.955,963 646.965,659	113.467

** Lungimile segmentelor sunt determinate în planul de proiecție Stereo 70 și sunt rotunjite la 1 milimetru.

*** Distanța dintre puncte este formată din segmente cumulate ce sunt mai mici decât valoarea 1 milimetru.

**DATE DESPRE IMOBILUL NR. 55**

Oficiul de Cadastru și Publicitate Imobiliară SUCEAVA
Biroul de Cadastru și Publicitate Imobiliară Vatra Dornei

A. Partea I. Descrierea imobilului

TEREN Necunoscut

Nr. CF vechi:CF veche 586(33102)

Adresa: Loc. Tataru, Jud. Suceava

Nr. Crt	Nr cadastral Nr. topografic	Suprafața* (mp)	Observații / Referințe
A1		11.401	Sector cadastral:21 Teren imprejmuit; 480/148 parte(CF 33102)

B. Partea II. Proprietari și acte

Inscrieri privitoare la dreptul de proprietate și alte drepturi reale		Referințe
/		
Act Normativ nr. 7, din 13/03/1996 emis de Parlamentul Romaniei;		
B1	Intabulare, drept de PROPRIETATE, dobandit prin Lege, cota actuala 1/1, cota initiala 1/1 1) NEIDENTIFICAT NEIDENTIFICAT	A1
Act Administrativ nr. 6183, din 19/08/2022 emis de Primaria Comunei Poiana Stampei;		
B2	SE NOTEAZA POSESIA FAPTICA IN FAVOAREA LUI 1) VASILUT TOADER 2) VASILUT LUCICA-ADRIANA	A1

C. Partea III. SARCINI .

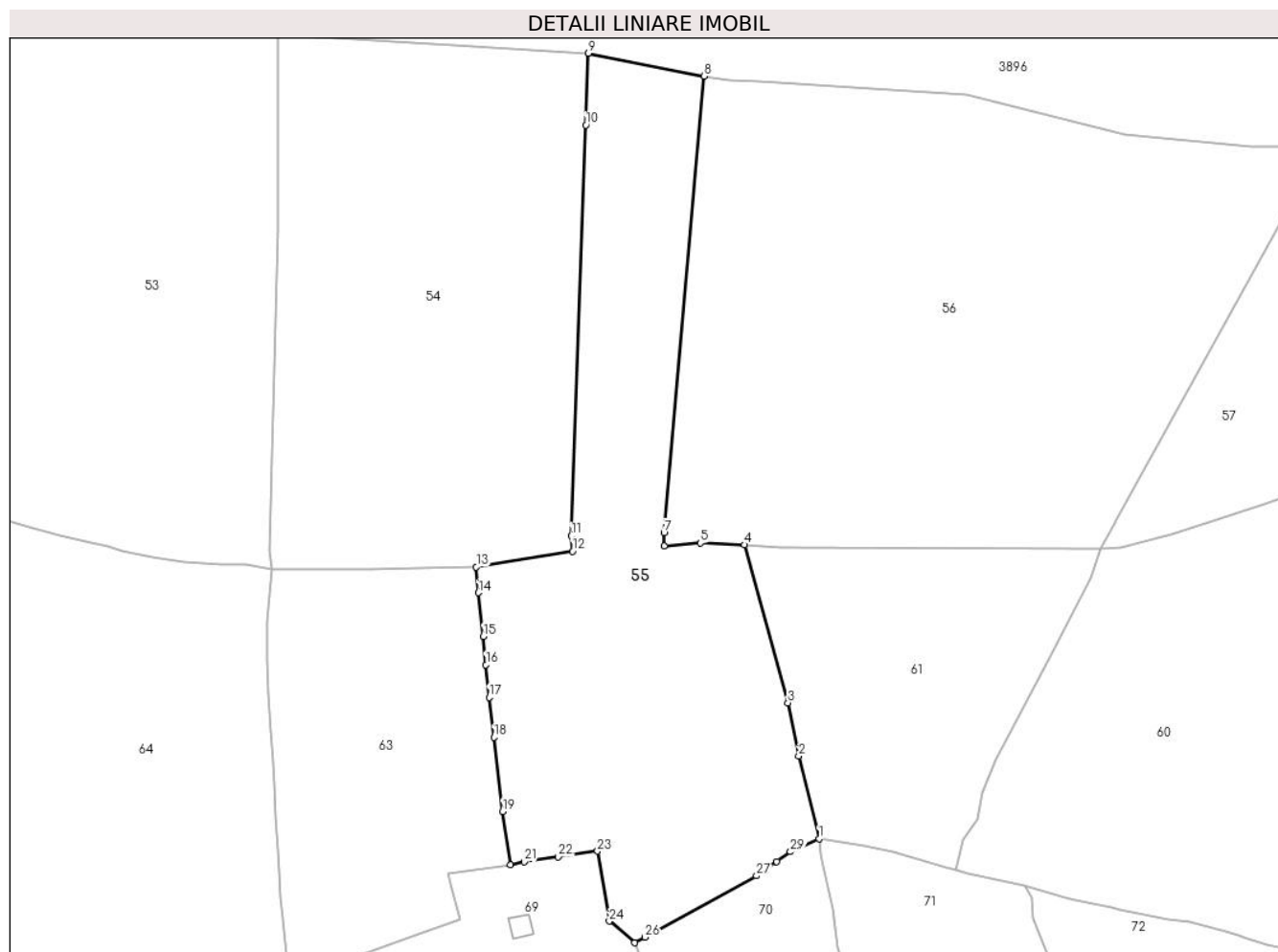
Inscrieri privind dezmembramintele dreptului de proprietate, drepturi reale de garanție și sarcini	Referințe
NU SUNT	

Anexa Nr. 1 La Partea I

Teren

Nr cadastral	Suprafața (mp)*	Observații / Referințe
	11.401	480/148 parte(CF 33102)

* Suprafața este determinată în planul de proiecție Stereo 70.



Date referitoare la teren

Crt	Categorie folosință	Intravilan	Suprafața (mp)	Tarla	Parcelă	Nr. topo	Observații / Referințe
1	faneata	DA	3.754	-	-	-	
2	faneata	DA	99	-	-	-	cale de acces
3	faneata	DA	7.483	-	-	-	
4	faneata	NU	64	-	-	-	

Lungime Segmente

1) Valorile lungimilor segmentelor sunt obținute din proiecție în plan.

Punct început	X / Y	Punct sfârșit	X / Y	Lungime segment (** (m)
1	507.020,361 646.768,656	2	507.014,762 646.791,5	23.52
3	507.011,781 646.806,126	4	506.999,756 646.849,749	45.25
5	506.987,603 646.850,278	6	506.977,569 646.849,472	10.066

Punct început	X / Y	Punct sfârșit	X / Y	Lungime segment (** (m)
2	507.014,762 646.791,5	3	507.011,781 646.806,126	14.927
4	506.999,756 646.849,749	5	506.987,603 646.850,278	12.165
6	506.977,569 646.849,472	7	506.977,532 646.853,029	3.557

Punct început	X / Y	Punct sfârșit	X / Y	Lungime segment (** (m)
7	506.977,532 646.853,029	8	506.988,652 646.979,206	126.666
9	506.956,667 646.985,49	10	506.955,963 646.965,659	19.843
11	506.951,967 646.852,262	12	506.952,322 646.848,014	4.263
13	506.925,691 646.843,658	14	506.926,312 646.836,546	7.139
15	506.927,59 646.824,459	16	506.928,363 646.816,652	7.845
17	506.929,227 646.807,655	18	506.930,548 646.796,643	11.091
19	506.932,909 646.776,112	20	506.935,086 646.761,341	14.931
21	506.938,865 646.762,251	22	506.948,34 646.763,623	9.574
23	506.959,192 646.765,185	24	506.962,43 646.745,861	19.593
25	506.969,463 646.739,878	26	506.972,281 646.741,426	3.215
27	507.003,104 646.758,368	28	507.008,673 646.762,305	6.82
29	507.012,498 646.765,009	1	507.020,361 646.768,656	8.668

Punct început	X / Y	Punct sfârșit	X / Y	Lungime segment (** (m)
8	506.988,652 646.979,206	9	506.956,667 646.985,49	32.596
10	506.955,963 646.965,659	11	506.951,967 646.852,262	113.467
12	506.952,322 646.848,014	13	506.925,691 646.843,658	26.985
14	506.926,312 646.836,546	15	506.927,59 646.824,459	12.154
16	506.928,363 646.816,652	17	506.929,227 646.807,655	9.038
18	506.930,548 646.796,643	19	506.932,909 646.776,112	20.666
20	506.935,086 646.761,341	21	506.938,865 646.762,251	3.887
22	506.948,34 646.763,623	23	506.959,192 646.765,185	10.964
24	506.962,43 646.745,861	25	506.969,463 646.739,878	9.234
26	506.972,281 646.741,426	27	507.003,104 646.758,368	35.172
28	507.008,673 646.762,305	29	507.012,498 646.765,009	4.684

** Lungimile segmentelor sunt determinate în planul de proiecție Stereo 70 și sunt rotunjite la 1 milimetru.

*** Distanța dintre puncte este formată din segmente cumulate ce sunt mai mici decât valoarea 1 milimetru.

**DATE DESPRE IMOBILUL NR. 56**

Oficiul de Cadastru și Publicitate Imobiliară SUCEAVA
Biroul de Cadastru și Publicitate Imobiliară Vatra Dornei

A. Partea I. Descrierea imobilului

TEREN Necunoscut

Nr. CF vechi:CF veche 550(32983)

Adresa: Loc. Tataru, Jud. Suceava

Nr. Crt	Nr cadastral Nr. topografic	Suprafața* (mp)	Observații / Referințe
A1		17.899	Sector cadastral:21 Teren neimprejmuit; 480/448 parte(CF 32983)

B. Partea II. Proprietari și acte

Inscrieri privitoare la dreptul de proprietate și alte drepturi reale		Referințe
/		
Act Normativ nr. 7, din 13/03/1996 emis de Parlamentul Romaniei;		
B1	Intabulare, drept de PROPRIETATE, dobandit prin Lege, cota actuala 1/1, cota initiala 1/1 1) NEIDENTIFICAT NEIDENTIFICAT	A1
Act Administrativ nr. 7388, din 27/09/2022 emis de Primaria Comunei Poiana Stampei;		
B2	SE NOTEAZA POSESIA FAPTICA IN FAVOAREA LUI 1) RUSU FLOAREA	A1

C. Partea III. SARCINI .

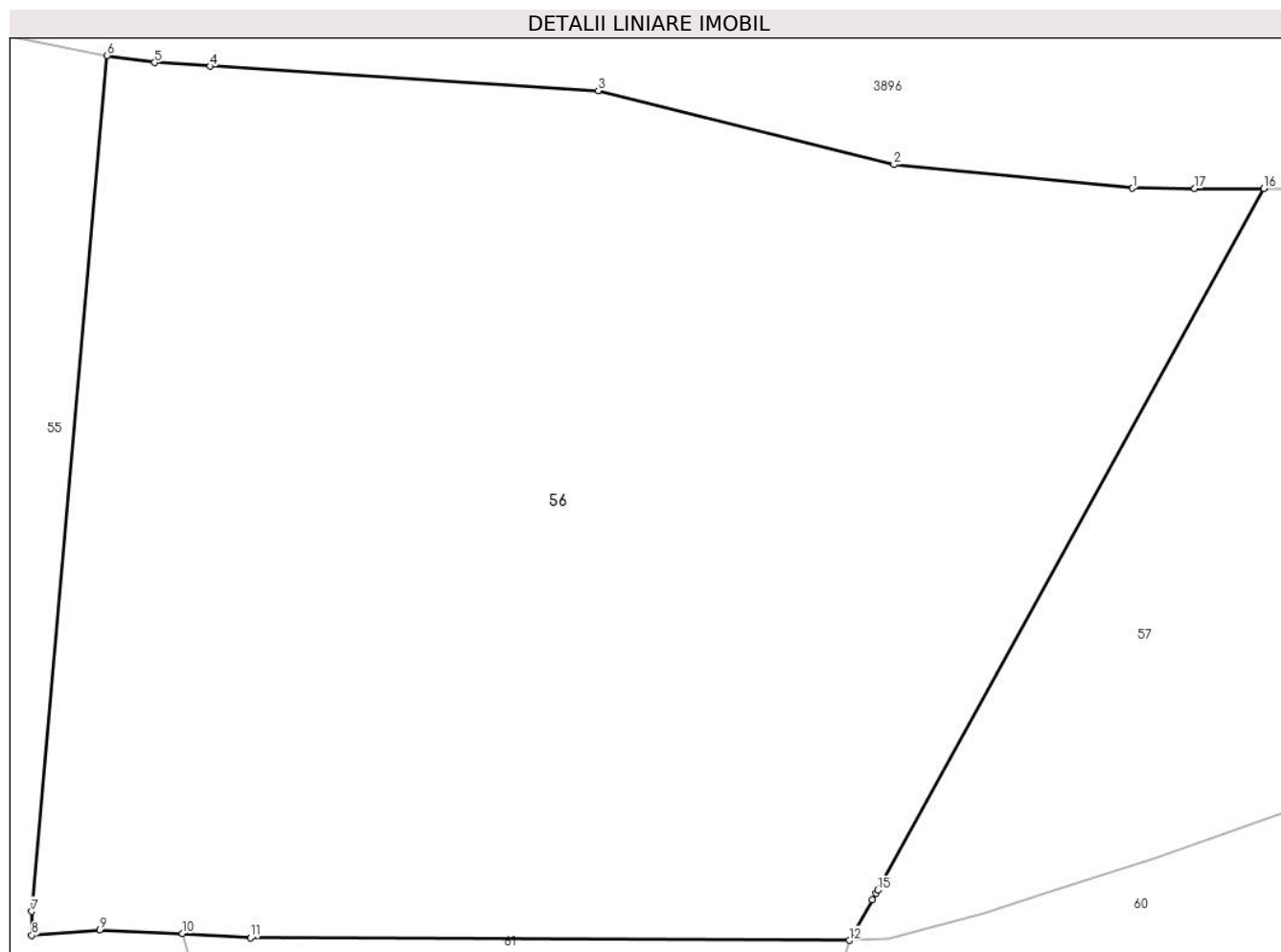
Inscrieri privind dezmembramintele dreptului de proprietate, drepturi reale de garanție și sarcini	Referințe
NU SUNT	

Anexa Nr. 1 La Partea I

Teren

Nr cadastral	Suprafața (mp)*	Observații / Referințe
	17.899	480/448 parte(CF 32983)

* Suprafața este determinată în planul de proiecție Stereo 70.



Date referitoare la teren

Crt	Categorie folosință	Intravilan	Suprafața (mp)	Tarla	Parcelă	Nr. topo	Observații / Referințe
1	pasune	NU	15.264	-	-	-	
2	faneata	DA	651	-	-	-	cale de acces
3	pasune	DA	1.453	-	-	-	
4	pasune	DA	531	-	-	-	

Lungime Segmente

1) Valorile lungimilor segmentelor sunt obținute din proiecție în plan.

Punct început	X / Y	Punct sfârșit	X / Y	Lungime segment (** (m)
1	507.139,95 646.959,63	2	507.104,725 646.963,115	35.397
2	507.104,725 646.963,115	3	507.061,133 646.974,001	44.931
3	507.061,133 646.974,001	4	507.003,882 646.977,626	57.366

Punct început	X / Y	Punct sfârșit	X / Y	Lungime segment (** (m)
4	507.003,882 646.977,626	5	506.995,671 646.978,145	8.227
5	506.995,671 646.978,145	6	506.988,652 646.979,206	7.099
6	506.988,652 646.979,206	7	506.977,532 646.853,029	126.666
7	506.977,532 646.853,029	8	506.977,569 646.849,472	3.557
8	506.977,569 646.849,472	9	506.987,603 646.850,278	10.066
9	506.987,603 646.850,278	10	506.999,756 646.849,749	12.165
10	506.999,756 646.849,749	11	507.009,837 646.849,117	10.101
11	507.009,837 646.849,117	12	507.098,146 646.848,732	88.31
12	507.098,146 646.848,732	13	507.101,535 646.854,726	6.886
13	507.101,535 646.854,726	14	507.102,085 646.855,7	1.119
14	507.102,085 646.855,7	15	507.102,331 646.856,134	0.499
15	507.102,331 646.856,134	16	507.159,304 646.959,587	118.104
16	507.159,304 646.959,587	17	507.149,092 646.959,61	10.212
17	507.149,092 646.959,61	1	507.139,95 646.959,63	9.142

** Lungimile segmentelor sunt determinate în planul de proiecție Stereo 70 și sunt rotunjite la 1 milimetru.

*** Distanța dintre puncte este formată din segmente cumulate ce sunt mai mici decât valoarea 1 milimetru.

**DATE DESPRE IMOBILUL NR. 57**

Oficiul de Cadastru și Publicitate Imobiliară SUCEAVA
Biroul de Cadastru și Publicitate Imobiliară Vatra Dornei

A. Partea I. Descrierea imobilului

Nr. CF vechi: CF veche 201(32021), 481
(32217)

TEREN Intravilan

Adresa: Loc. Tataru, Jud. Suceava

Nr. Crt	Nr cadastral Nr. topografic	Suprafața* (mp)	Observații / Referințe
A1		10.883	Sector cadastral: 21 Teren împrejmuit; 480/149 parte (CF 32021), 480/450 parte (CF 32217)

B. Partea II. Proprietari și acte

Inscrieri privitoare la dreptul de proprietate și alte drepturi reale	Referințe
/	
Act Normativ nr. 7, din 13/03/1996 emis de Parlamentul Romaniei;	
B1	A1
Intabulare, drept de PROPRIETATE, dobandit prin Lege, cota actuala 1/1, cota initiala 1/1 1) NEIDENTIFICAT NEIDENTIFICAT	
Act Administrativ nr. 7142, din 19/09/2022 emis de Primaria Comunei Poiana Stampei;	
B2	A1
SE NOTEAZA POSESIA FAPTICA IN FAVOAREA LUI 1) LOSTUN RADUCU 2) LOSTUN MIHAELA	

C. Partea III. SARCINI .

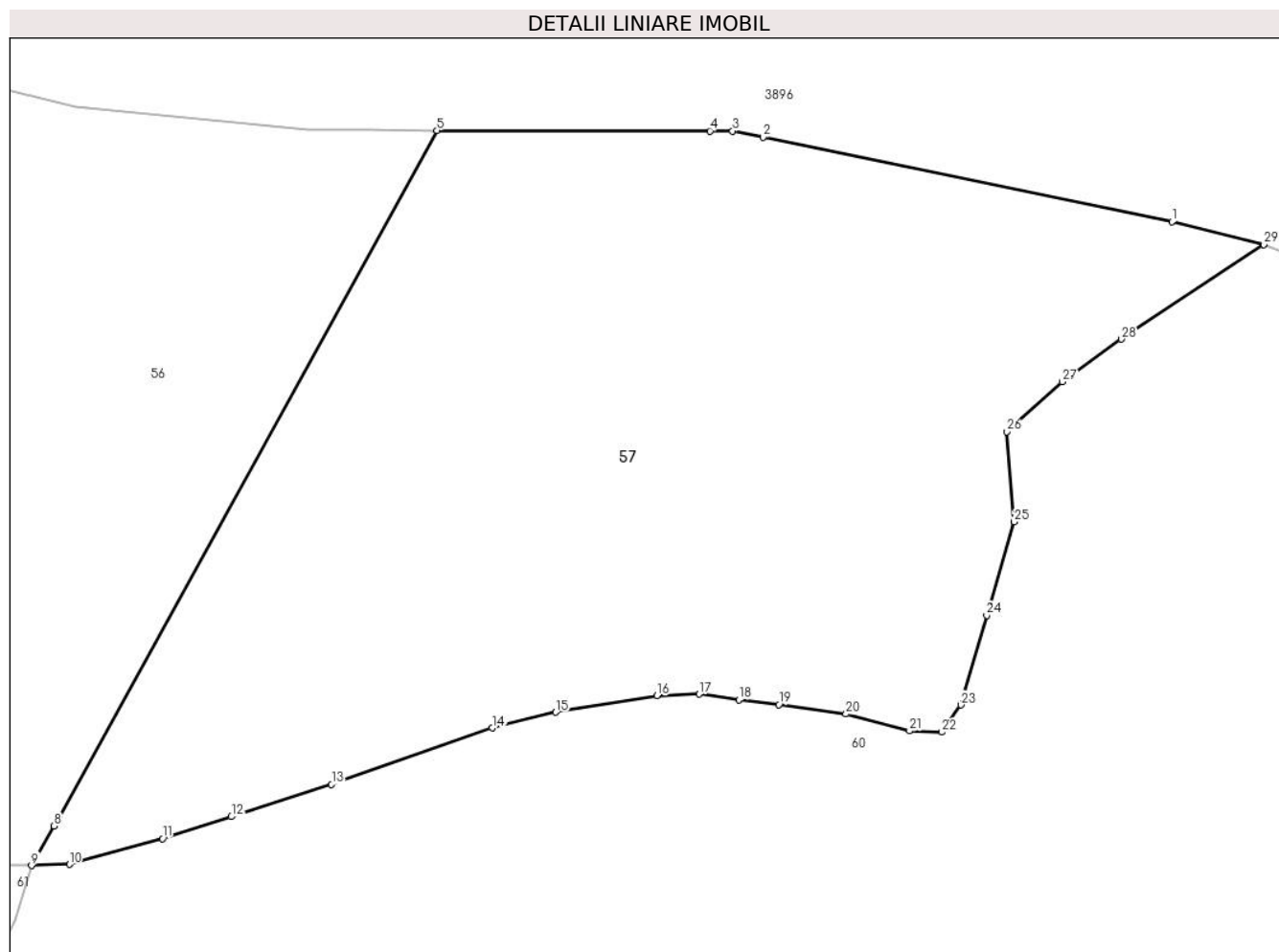
Inscrieri privind dezmembramintele dreptului de proprietate, drepturi reale de garanție și sarcini	Referințe
NU SUNT	

Anexa Nr. 1 La Partea I

Teren

Nr cadastral	Suprafața (mp)*	Observații / Referințe
	10.883	480/149 parte(CF 32021), 480/450 parte(CF 32217)

* Suprafața este determinată în planul de proiecție Stereo 70.



Date referitoare la teren

Crt	Categorie folosință	Intra vilan	Suprafața (mp)	Tarla	Parcelă	Nr. topo	Observații / Referințe
1	faneata	DA	10.097	-	-	-	
2	faneata	DA	786	-	-	-	cale de acces

Lungime Segmente

1) Valorile lungimilor segmentelor sunt obținute din proiecție în plan.

Punct început	X / Y	Punct sfârșit	X / Y	Lungime segment (** (m)
1	507.270,174 646.945,796	2	507.208,497 646.958,541	62.98
3	507.203,912 646.959,489	4	507.200,51 646.959,496	3.402
5	507.159,304 646.959,587	6	507.102,331 646.856,134	118.104
7	507.102,085 646.855,7	8	507.101,535 646.854,726	1.119

Punct început	X / Y	Punct sfârșit	X / Y	Lungime segment (** (m)
2	507.208,497 646.958,541	3	507.203,912 646.959,489	4.682
4	507.200,51 646.959,496	5	507.159,304 646.959,587	41.206
6	507.102,331 646.856,134	7	507.102,085 646.855,7	0.499
8	507.101,535 646.854,726	9	507.098,146 646.848,732	6.886

Punct început	X / Y	Punct sfârșit	X / Y	Lungime segment (** (m)
9	507.098,146 646.848,732	10	507.103,837 646.848,932	5.695
11	507.117,907 646.852,8	12	507.128,266 646.856,107	10.874
13	507.143,399 646.860,966	14	507.167,629 646.869,508	25.692
15	507.177,193 646.871,85	16	507.192,469 646.874,346	15.479
17	507.198,835 646.874,59	18	507.204,835 646.873,757	6.058
19	507.210,901 646.873,026	20	507.221,002 646.871,583	10.204
21	507.230,591 646.869,043	22	507.235,496 646.868,86	4.908
23	507.238,358 646.872,952	24	507.242,246 646.886,443	14.04
25	507.246,391 646.900,579	26	507.245,244 646.914,156	13.625
27	507.253,652 646.921,699	28	507.262,548 646.928,12	10.971
29	507.284,041 646.942,374	1	507.270,174 646.945,796	14.283

Punct început	X / Y	Punct sfârșit	X / Y	Lungime segment (** (m)
10	507.103,837 646.848,932	11	507.117,907 646.852,8	14.592
12	507.128,266 646.856,107	13	507.143,399 646.860,966	15.894
14	507.167,629 646.869,508	15	507.177,193 646.871,85	9.847
16	507.192,469 646.874,346	17	507.198,835 646.874,59	6.371
18	507.204,835 646.873,757	19	507.210,901 646.873,026	6.11
20	507.221,002 646.871,583	21	507.230,591 646.869,043	9.92
22	507.235,496 646.868,86	23	507.238,358 646.872,952	4.994
24	507.242,246 646.886,443	25	507.246,391 646.900,579	14.731
26	507.245,244 646.914,156	27	507.253,652 646.921,699	11.296
28	507.262,548 646.928,12	29	507.284,041 646.942,374	25.79

** Lungimile segmentelor sunt determinate în planul de proiecție Stereo 70 și sunt rotunjite la 1 milimetru.

*** Distanța dintre puncte este formată din segmente cumulate ce sunt mai mici decât valoarea 1 milimetru.

**DATE DESPRE IMOBILUL NR. 58**

Oficiul de Cadastru și Publicitate Imobiliară SUCEAVA
Biroul de Cadastru și Publicitate Imobiliară Vatra Dornei

A. Partea I. Descrierea imobilului

TEREN Extravilan

Nr. cadastral vechi:349

Adresa: Jud. Suceava

Nr. Crt	Nr cadastral Nr. topografic	Suprafața* (mp)	Observații / Referințe
A1	32471	1.402	Sector cadastral:11 Teren imprejmuit;

Construcții

Crt	Nr cadastral Nr. topografic	Adresa	Observații / Referințe
A1.1	32471	Jud. Suceava	Nr. niveluri:1; S. construita la sol:115 mp; S. construita desfasurata:115 mp;

B. Partea II. Proprietari și acte

Inscrieri privitoare la dreptul de proprietate și alte drepturi reale	Referințe
3687 / 12/05/2008	
Hotarare Judecatoreasca nr. 458, din 18/03/2008 emis de Judecatoria Vatra Dornei;	
B1	Intabulare, drept de PROPRIETATE bun propriu, dobandit prin Hotarare Judecatoreasca, cota actuala 1/1, cota initiala 1/1 1) PENTELESCU MARIA FLOAREA, LIPSA CNP
/	
Act Administrativ nr. 2981, din 31/03/2023 emis de PRIMARIA COMUNEI POIANA STAMPEI;	
B2	Intabulare, drept de PROPRIETATE, dobandit prin Lege, cota actuala 1/1, cota initiala 1/1 1) PENTELESCU MARIA FLOAREA, LIPSA CNP

C. Partea III. SARCINI .

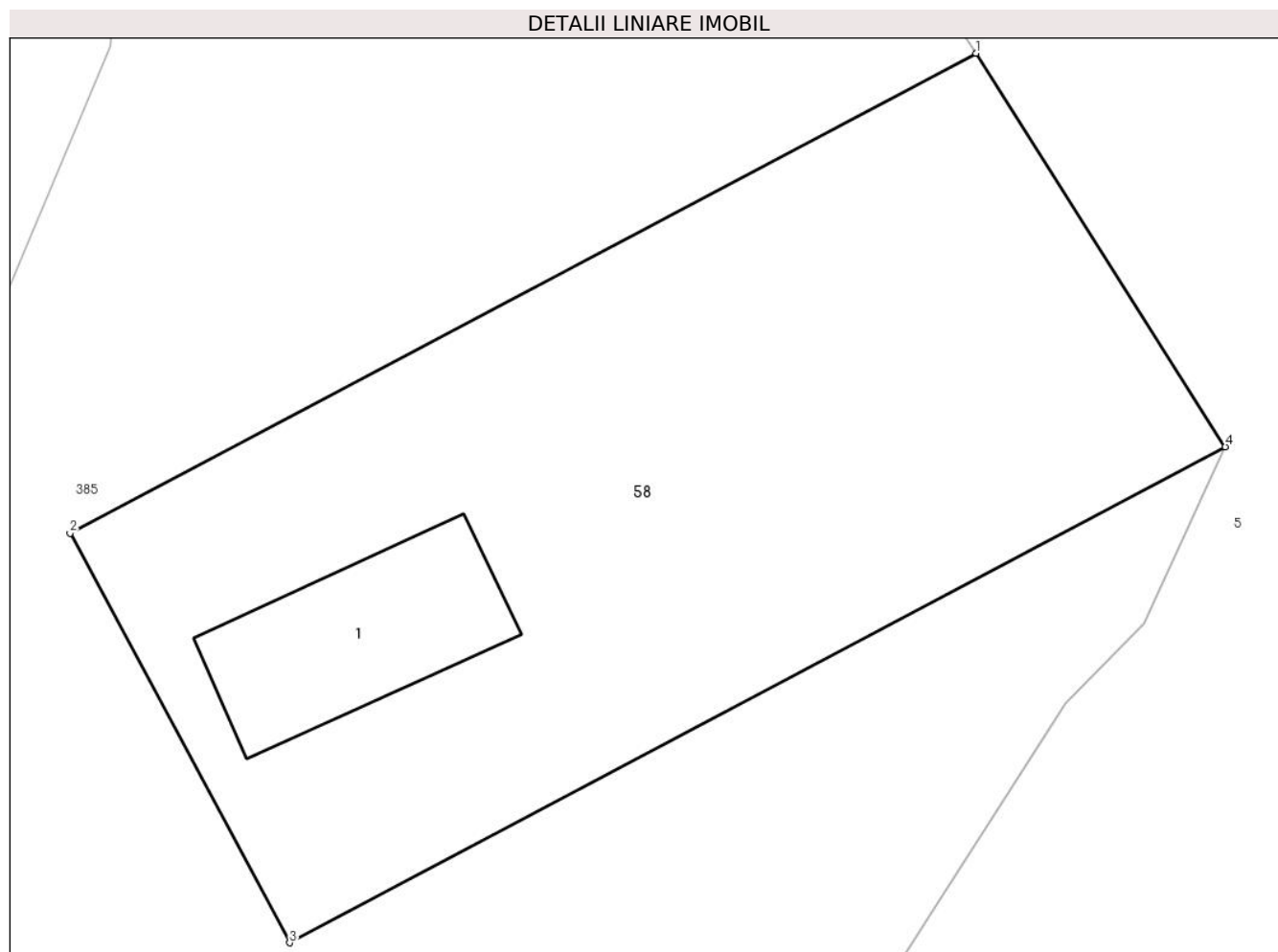
Inscrieri privind dezmembramintele dreptului de proprietate, drepturi reale de garanție și sarcini	Referințe
NU SUNT	

Anexa Nr. 1 La Partea I

Teren

Nr cadastral	Suprafața (mp)*	Observații / Referințe
32471	1.402	

* Suprafața este determinată în planul de proiecție Stereo 70.



Date referitoare la teren

Crt	Categorie folosință	Intravilan	Suprafața (mp)	Tarla	Parcelă	Nr. topo	Observații / Referințe
1	curți constructii	NU	1.402	-	-	-	

Date referitoare la construcții

Crt	Număr	Destinație construcție	Supraf. (mp)	Situație juridică	Observații / Referințe
A1.1	32471	constructii anexa	115	Cu acte	Nr. niveluri:1; S. construita la sol:115 mp; S. construita desfasurata:115 mp;

Lungime Segmente

1) Valorile lungimilor segmentelor sunt obținute din proiecție în plan.

Punct început	X / Y	Punct sfârșit	X / Y	Lungime segment (** (m)
1	506.636,847 649.884,274	2	506.588,078 649.858,445	55.187
2	506.588,078 649.858,445	3	506.599,908 649.836,422	24.999
3	506.599,908 649.836,422	4	506.650,28 649.863,099	57.0
4	506.650,28 649.863,099	1	506.636,847 649.884,274	25.076

**** Lungimile segmentelor sunt determinate în planul de proiecție Stereo 70 și sunt rotunjite la 1 milimetru.**

***** Distanța dintre puncte este formată din segmente cumulate ce sunt mai mici decât valoarea 1 milimetru.**

**DATE DESPRE IMOBILUL NR. 60**

Oficiul de Cadastru și Publicitate Imobiliară SUCEAVA
Biroul de Cadastru și Publicitate Imobiliară Vatra Dornei

A. Partea I. Descrierea imobilului

Nr. CF vechi: CF veche 201(32021), 481
(32217), 482(32218), 201(32022)

TEREN Necunoscut

Adresa: Loc. Tataru, Jud. Suceava

Nr. Crt	Nr cadastral Nr. topografic	Suprafața* (mp)	Observații / Referințe
A1		35.666	Sector cadastral: 21 Teren împrejmuit; 480/149 parte (CF 32021), 480/450 parte (CF 32217), 480/449 parte (CF 32218), 480/298 parte (CF 32022)

Construcții

Crt	Nr cadastral Nr. topografic	Adresa	Observații / Referințe
A1.1		Loc. Tataru, Jud. Suceava	Nr. niveluri: 1; S. construita la sol: 35 mp; S. construita desfasurata: 35 mp;

B. Partea II. Proprietari și acte

Inscrieri privitoare la dreptul de proprietate și alte drepturi reale		Referințe
/		
Act Normativ nr. 7, din 13/03/1996 emis de Parlamentul Romaniei;		
B1	Intabulare, drept de PROPRIETATE, dobandit prin Lege, cota actuala 1/1, cota initiala 1/1 1) NEIDENTIFICAT NEIDENTIFICAT	A1
Act Administrativ nr. 6377, din 24/08/2022 emis de Primaria Comunei Poiana Stampei;		
B2	SE NOTEAZA POSESIA FAPTICA IN FAVOAREA LUI 1) IERIMITA VASILE	A1
Act Administrativ nr. 2981, din 31/03/2023 emis de Primaria Comunei Poiana Stampei;		
B3	Intabulare, drept de PROPRIETATE, dobandit prin Lege, cota actuala 1/1, cota initiala 1/1 1) IERIMITA VASILE	A1.1

C. Partea III. SARCINI .

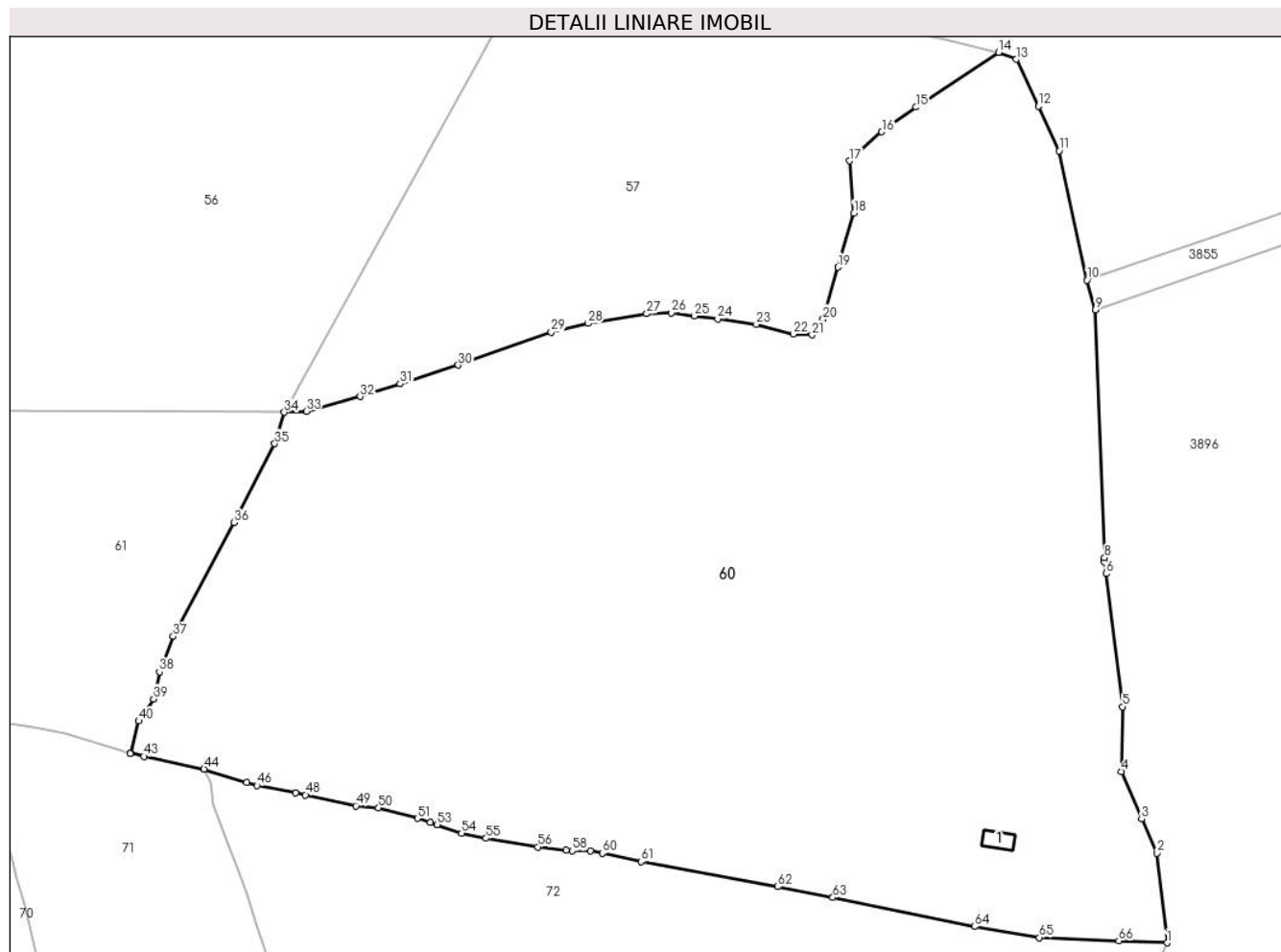
Inscrieri privind dezmembramintele dreptului de proprietate, drepturi reale de garanție și sarcini	Referințe
NU SUNT	

Anexa Nr. 1 La Partea I

Teren

Nr cadastral	Suprafața (mp)*	Observații / Referințe
	35.666	480/149 parte(CF 32021), 480/450 parte(CF 32217), 480/449 parte(CF 32218), 480/298 parte(CF 32022)

* Suprafața este determinată în planul de proiecție Stereo 70.



Date referitoare la teren

Crt	Categorie folosință	Intra vilan	Suprafața (mp)	Tarla	Parcelă	Nr. topo	Observații / Referințe
1	curți construcții	DA	135	-	-	-	
2	faneata	DA	31.390	-	-	-	
3	faneata	DA	310	-	-	-	cale de acces
4	faneata	DA	2.989	-	-	-	
5	faneata	NU	192	-	-	-	
6	faneata	NU	45	-	-	-	cale de acces
7	faneata	NU	229	-	-	-	
8	faneata	NU	349	-	-	-	
9	faneata	NU	28	-	-	-	

Date referitoare la construcții

Crt	Număr	Destinație construcție	Supraf. (mp)	Situație juridică	Observații / Referințe
A1.1		construcții anexa	35	Cu acte	Nr. niveluri:1; S. construita la sol:35 mp; S. construita desfasurata:35 mp;

Lungime Segmente

1) Valorile lungimilor segmentelor sunt obținute din proiecție în plan.

Punct început	X / Y	Punct sfârșit	X / Y	Lungime segment	Punct început	X / Y	Punct sfârșit	X / Y	Lungime segment	Punct început	X / Y	Punct sfârșit	X / Y	Lungime segment
1	507.327,915 646.710,645	2	507.325,316 646.733,973	23.47 2	2	507.325,316 646.733,973	3	507.321,292 646.742,839	9.736	3	507.321,292 646.742,839	4	507.315,995 646.755,248	13.49 2
4	507.315,995 646.755,248	5	507.316,28 646.772,079	16.83 3	5	507.316,28 646.772,079	6	507.312,016 646.806,734	34.91 6	6	507.312,016 646.806,734	7	507.311,647 646.809,737	3.026
7	507.311,647 646.809,737	8	507.311,606 646.810,864	1.128	8	507.311,606 646.810,864	9	507.309,248 646.875,373	64.55 2	9	507.309,248 646.875,373	10	507.307,038 646.883,094	8.031
10	507.307,038 646.883,094	11	507.299,835 646.916,783	34.45	11	507.299,835 646.916,783	12	507.294,38 646.928,355	12.79 3	12	507.294,38 646.928,355	13	507.288,632 646.940,548	13.48
13	507.288,632 646.940,548	14	507.284,041 646.942,374	4.941	14	507.284,041 646.942,374	15	507.262,548 646.928,12	25.79	15	507.262,548 646.928,12	16	507.253,652 646.921,699	10.97 1
16	507.253,652 646.921,699	17	507.245,244 646.914,156	11.29 6	17	507.245,244 646.914,156	18	507.246,391 646.900,579	13.62 5	18	507.246,391 646.900,579	19	507.242,246 646.886,443	14.73 1
19	507.242,246 646.886,443	20	507.238,358 646.872,952	14.04	20	507.238,358 646.872,952	21	507.235,496 646.868,86	4.994	21	507.235,496 646.868,86	22	507.230,591 646.869,043	4.908
22	507.230,591 646.869,043	23	507.221,002 646.871,583	9.92	23	507.221,002 646.871,583	24	507.210,901 646.873,026	10.20 4	24	507.210,901 646.873,026	25	507.204,835 646.873,757	6.11
25	507.204,835 646.873,757	26	507.198,835 646.874,59	6.058	26	507.198,835 646.874,59	27	507.192,469 646.874,346	6.371	27	507.192,469 646.874,346	28	507.177,193 646.871,85	15.47 9
28	507.177,193 646.871,85	29	507.167,629 646.869,508	9.847	29	507.167,629 646.869,508	30	507.143,399 646.860,966	25.69 2	30	507.143,399 646.860,966	31	507.128,266 646.856,107	15.89 4
31	507.128,266 646.856,107	32	507.117,907 646.852,8	10.87 4	32	507.117,907 646.852,8	33	507.103,837 646.848,932	14.59 2	33	507.103,837 646.848,932	34	507.098,146 646.848,732	5.695
34	507.098,146 646.848,732	35	507.095,648 646.840,52	8.584	35	507.095,648 646.840,52	36	507.084,986 646.819,988	23.13 5	36	507.084,986 646.819,988	37	507.069,225 646.790,34	33.57 7
37	507.069,225 646.790,34	38	507.065,623 646.781,181	9.842	38	507.065,623 646.781,181	39	507.064,135 646.774,112	7.224	39	507.064,135 646.774,112	40	507.060,248 646.768,336	6.962
40	507.060,248 646.768,336	41	507.058,082 646.760,113	8.503	41	507.058,082 646.760,113	42	507.058,028 646.759,908	0.212	42	507.058,028 646.759,908	43	507.061,543 646.759,162	3.593
43	507.061,543 646.759,162	44	507.077,256 646.755,828	16.06 3	44	507.077,256 646.755,828	45	507.088,346 646.752,392	11.61	45	507.088,346 646.752,392	46	507.091,033 646.751,56	2.813
46	507.091,033 646.751,56	47	507.101,095 646.749,61	10.24 9	47	507.101,095 646.749,61	48	507.103,668 646.749,112	2.621	48	507.103,668 646.749,112	49	507.116,728 646.746,271	13.36 5
49	507.116,728 646.746,271	50	507.122,685 646.745,764	5.979	50	507.122,685 646.745,764	51	507.132,812 646.743,007	10.49 6	51	507.132,812 646.743,007	52	507.136,133 646.741,965	3.481
52	507.136,133 646.741,965	53	507.137,913 646.741,407	1.865	53	507.137,913 646.741,407	54	507.144,256 646.739,185	6.721	54	507.144,256 646.739,185	55	507.150,635 646.737,842	6.519
55	507.150,635 646.737,842	56	507.164,126 646.735,58	13.67 9	56	507.164,126 646.735,58	57	507.171,442 646.734,791	7.358	57	507.171,442 646.734,791	58	507.173,16 646.734,606	1.728
58	507.173,16 646.734,606	59	507.177,842 646.734,538	4.682	59	507.177,842 646.734,538	60	507.180,914 646.733,93	3.132	60	507.180,914 646.733,93	61	507.190,928 646.731,758	10.24 7
61	507.190,928 646.731,758	62	507.226,555 646.725,263	36.21 4	62	507.226,555 646.725,263	63	507.240,915 646.722,431	14.63 7	63	507.240,915 646.722,431	64	507.277,741 646.714,891	37.59
64	507.277,741 646.714,891	65	507.294,686 646.711,996	17.19 1	65	507.294,686 646.711,996	66	507.315,316 646.711,157	20.64 7	66	507.315,316 646.711,157	1	507.327,915 646.710,645	12.60 9

** Lungimile segmentelor sunt determinate în planul de proiecție Stereo 70 și sunt rotunjite la 1 milimetru.

*** Distanța dintre puncte este formată din segmente cumulate ce sunt mai mici decât valoarea 1 milimetru.

**DATE DESPRE IMOBILUL NR. 61**

Oficiul de Cadastru și Publicitate Imobiliară SUCEAVA
Biroul de Cadastru și Publicitate Imobiliară Vatra Dornei

A. Partea I. Descrierea imobilului

Nr. CF vechi: CF veche 550(32985), 522, 23
(31775)

TEREN Intravilan

Adresa: Loc. Tataru, Jud. Suceava

Nr. Crt	Nr cadastral Nr. topografic	Suprafața* (mp)	Observații / Referințe
A1		5.679	Sector cadastral: 21 Teren imprejmuit; 489/2 parte(CF 32985), 494 parte(CF 31775)

B. Partea II. Proprietari și acte

Inscrieri privitoare la dreptul de proprietate și alte drepturi reale		Referințe
/		
Act Normativ nr. 7, din 13/03/1996 emis de Parlamentul Romaniei;		
B1	Intabulare, drept de PROPRIETATE, dobandit prin Lege, cota actuala 1/1, cota initiala 1/1 1) NEIDENTIFICAT NEIDENTIFICAT	A1
Act Administrativ nr. 3153, din 04/04/2023 emis de Primaria Comunei Poiana Stampei;		
B2	SE NOTEAZA POSESIA FAPTICA IN FAVOAREA LUI 1) RUSU CORNELIA	A1

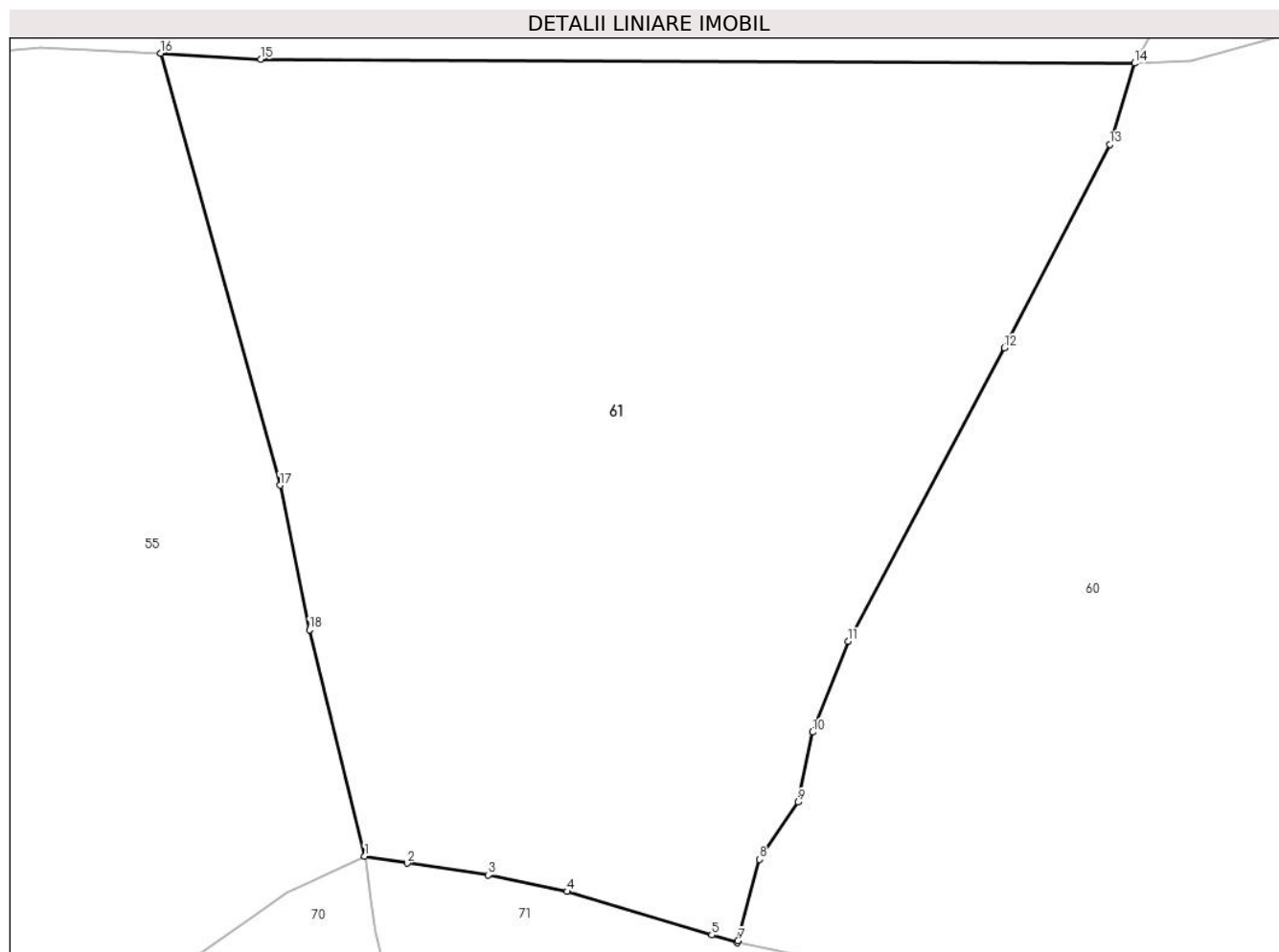
C. Partea III. SARCINI .

Inscrieri privind dezmembramintele dreptului de proprietate, drepturi reale de garanție și sarcini	Referințe
NU SUNT	

Anexa Nr. 1 La Partea I**Teren**

Nr cadastral	Suprafața (mp)*	Observații / Referințe
	5.679	489/2 parte(CF 32985), 494 parte(CF 31775)

* Suprafața este determinată în planul de proiecție Stereo 70.

**Date referitoare la teren**

Crt	Categorie folosință	Intravilan	Suprafața (mp)	Tarla	Parcelă	Nr. topo	Observații / Referințe
1	faneata	DA	5.033	-	-	-	
2	faneata	DA	647	-	-	-	cale de acces

Lungime Segmente

1) Valorile lungimilor segmentelor sunt obținute din proiecție în plan.

Punct început	X / Y	Punct sfârșit	X / Y	Lungime segment (** (m)
1	507.020,361 646.768,656	2	507.024,64 646.767,95	4.337
2	507.024,64 646.767,95	3	507.032,835 646.766,748	8.283
3	507.032,835 646.766,748	4	507.040,83 646.765,082	8.167
4	507.040,83 646.765,082	5	507.055,424 646.760,692	15.24

Punct început	X / Y	Punct sfârșit	X / Y	Lungime segment (** (m)
5	507.055,424 646.760,692	6	507.058,028 646.759,908	2.719
6	507.058,028 646.759,908	7	507.058,082 646.760,113	0.212
7	507.058,082 646.760,113	8	507.060,248 646.768,336	8.503
8	507.060,248 646.768,336	9	507.064,135 646.774,112	6.962
9	507.064,135 646.774,112	10	507.065,623 646.781,181	7.224
10	507.065,623 646.781,181	11	507.069,225 646.790,34	9.842
11	507.069,225 646.790,34	12	507.084,986 646.819,988	33.577
12	507.084,986 646.819,988	13	507.095,648 646.840,52	23.135
13	507.095,648 646.840,52	14	507.098,146 646.848,732	8.584
14	507.098,146 646.848,732	15	507.009,837 646.849,117	88.31
15	507.009,837 646.849,117	16	506.999,756 646.849,749	10.101
16	506.999,756 646.849,749	17	507.011,781 646.806,126	45.25
17	507.011,781 646.806,126	18	507.014,762 646.791,5	14.927
18	507.014,762 646.791,5	1	507.020,361 646.768,656	23.52

** Lungimile segmentelor sunt determinate în planul de proiecție Stereo 70 și sunt rotunjite la 1 milimetru.

*** Distanța dintre puncte este formată din segmente cumulate ce sunt mai mici decât valoarea 1 milimetru.

**DATE DESPRE IMOBILUL NR. 63**

Oficiul de Cadastru și Publicitate Imobiliară SUCEAVA
Biroul de Cadastru și Publicitate Imobiliară Vatra Dornei

A. Partea I. Descrierea imobilului

TEREN Intravilan

Nr. CF vechi:CF veche 586(33104)

Adresa: Loc. Tataru, Jud. Suceava

Nr. Crt	Nr cadastral Nr. topografic	Suprafața* (mp)	Observații / Referințe
A1		6.140	Sector cadastral:21 Teren imprejmuit; 489/1 parte(CF 33104)

B. Partea II. Proprietari și acte

Inscrieri privitoare la dreptul de proprietate și alte drepturi reale		Referințe
/		
Act Normativ nr. 7, din 13/03/1996 emis de Parlamentul Romaniei;		
B1	Intabulare, drept de PROPRIETATE, dobandit prin Lege, cota actuala 1/1, cota initiala 1/1 1) NEIDENTIFICAT NEIDENTIFICAT	A1
Act Administrativ nr. 6181, din 19/08/2022 emis de Primaria Comunei Poiana Stampei;		
B2	SE NOTEAZA POESIA FAPTICA IN FAVOAREA LUI 1) IVAN GAVRIL	A1

C. Partea III. SARCINI .

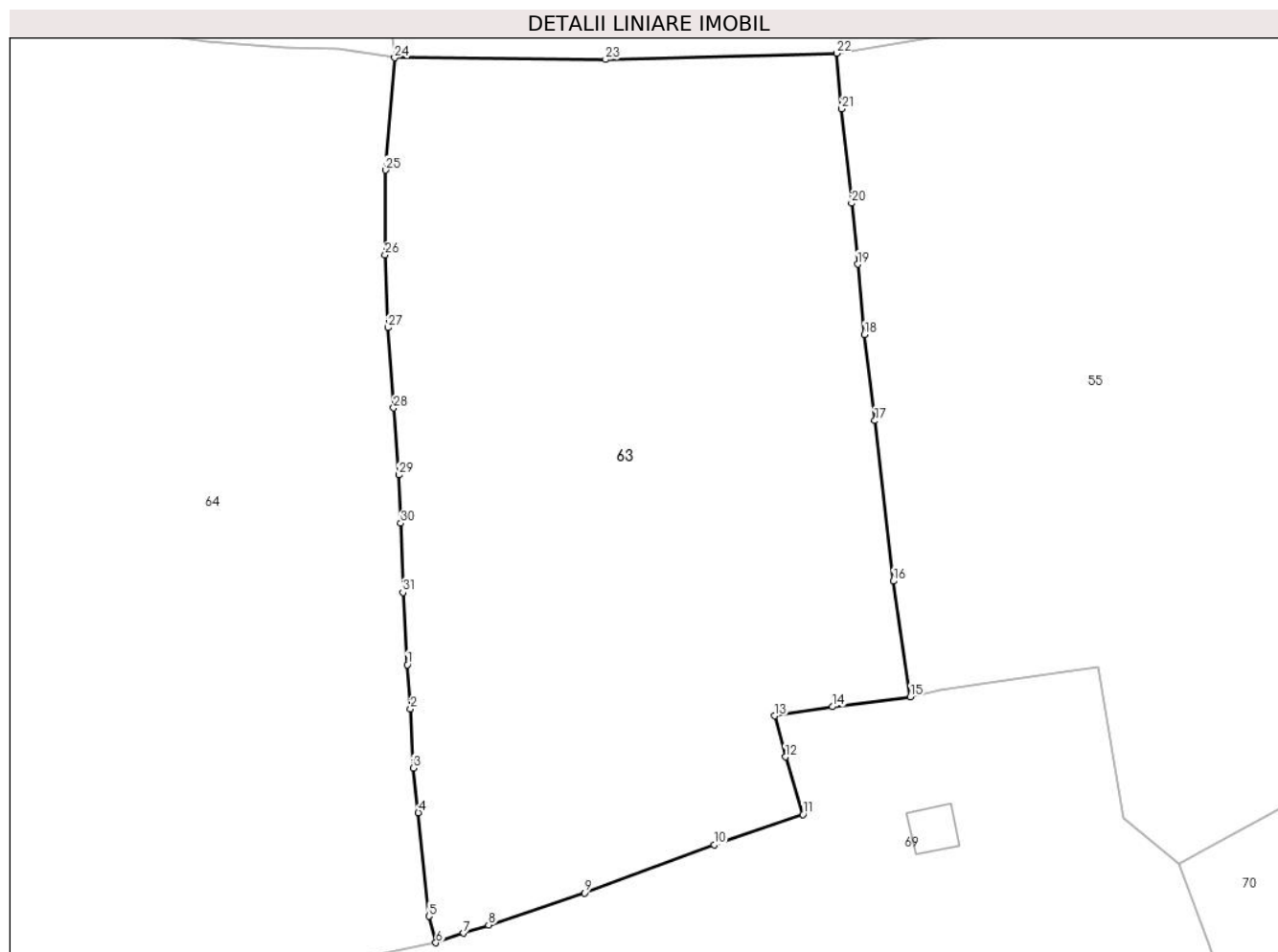
Inscrieri privind dezmembramintele dreptului de proprietate, drepturi reale de garanție și sarcini	Referințe
NU SUNT	

Anexa Nr. 1 La Partea I

Teren

Nr cadastral	Suprafața (mp)*	Observații / Referințe
	6.140	489/1 parte(CF 33104)

* Suprafața este determinată în planul de proiecție Stereo 70.



Date referitoare la teren

Crt	Categorie folosință	Intravilan	Suprafața (mp)	Tarla	Parcelă	Nr. topo	Observații / Referințe
1	faneata	DA	6.140	-	-	-	

Lungime Segmente

1) Valorile lungimilor segmentelor sunt obținute din proiecție în plan.

Punct început	X / Y	Punct sfârșit	X / Y	Lungime segment (** (m)
1	506.870,714 646.765,432	2	506.871,121 646.759,79	5.657
3	506.871,462 646.752,212	4	506.872,101 646.746,5	5.748
5	506.873,452 646.733,23	6	506.874,362 646.729,85	3.5
7	506.877,894 646.731,076	8	506.881,092 646.732,111	3.361
9	506.893,362 646.736,209	10	506.909,963 646.742,373	17.708

Punct început	X / Y	Punct sfârșit	X / Y	Lungime segment (** (m)
2	506.871,121 646.759,79	3	506.871,462 646.752,212	7.586
4	506.872,101 646.746,5	5	506.873,452 646.733,23	13.339
6	506.874,362 646.729,85	7	506.877,894 646.731,076	3.739
8	506.881,092 646.732,111	9	506.893,362 646.736,209	12.936
10	506.909,963 646.742,373	11	506.921,33 646.746,276	12.018

Punct început	X / Y	Punct sfârșit	X / Y	Lungime segment (** (m)
11	506.921,33 646.746,276	12	506.919,088 646.753,625	7.683
13	506.917,728 646.758,879	14	506.925,135 646.760,051	7.499
15	506.935,086 646.761,341	16	506.932,909 646.776,112	14.931
17	506.930,548 646.796,643	18	506.929,227 646.807,655	11.091
19	506.928,363 646.816,652	20	506.927,59 646.824,459	7.845
21	506.926,312 646.836,546	22	506.925,691 646.843,658	7.139
23	506.896,066 646.842,856	24	506.869,075 646.843,082	26.992
25	506.867,899 646.828,71	26	506.867,849 646.817,849	10.861
27	506.868,193 646.808,553	28	506.868,932 646.798,269	10.311
29	506.869,587 646.789,697	30	506.869,861 646.783,532	6.171
31	506.870,12 646.774,672	1	506.870,714 646.765,432	9.259

Punct început	X / Y	Punct sfârșit	X / Y	Lungime segment (** (m)
12	506.919,088 646.753,625	13	506.917,728 646.758,879	5.427
14	506.925,135 646.760,051	15	506.935,086 646.761,341	10.034
16	506.932,909 646.776,112	17	506.930,548 646.796,643	20.666
18	506.929,227 646.807,655	19	506.928,363 646.816,652	9.038
20	506.927,59 646.824,459	21	506.926,312 646.836,546	12.154
22	506.925,691 646.843,658	23	506.896,066 646.842,856	29.636
24	506.869,075 646.843,082	25	506.867,899 646.828,71	14.42
26	506.867,849 646.817,849	27	506.868,193 646.808,553	9.302
28	506.868,932 646.798,269	29	506.869,587 646.789,697	8.597
30	506.869,861 646.783,532	31	506.870,12 646.774,672	8.864

** Lungimile segmentelor sunt determinate în planul de proiecție Stereo 70 și sunt rotunjite la 1 milimetru.

*** Distanța dintre puncte este formată din segmente cumulate ce sunt mai mici decât valoarea 1 milimetru.

**DATE DESPRE IMOBILUL NR. 64**

Oficiul de Cadastru și Publicitate Imobiliară SUCEAVA
Biroul de Cadastru și Publicitate Imobiliară Vatra Dornei

A. Partea I. Descrierea imobilului

TEREN Necunoscut

Nr. CF vechi:CF veche 586(33104)

Adresa: Loc. Tataru, Jud. Suceava

Nr. Crt	Nr cadastral Nr. topografic	Suprafața* (mp)	Observații / Referințe
A1		11.759	Sector cadastral:21 Teren imprejmuit; 489/1 parte(CF 33104)

B. Partea II. Proprietari și acte

Inscrieri privitoare la dreptul de proprietate și alte drepturi reale		Referințe
/		
Act Normativ nr. 7, din 13/03/1996 emis de Parlamentul Romaniei;		
B1	Intabulare, drept de PROPRIETATE, dobandit prin Lege, cota actuala 1/1, cota initiala 1/1 1) NEIDENTIFICAT NEIDENTIFICAT	A1
Act Administrativ nr. 3154, din 04/04/2023 emis de Primaria Comunei Poiana Stampei;		
B2	SE NOTEAZA POSESIA FAPTICA IN FAVOAREA LUI 1) UNGUREANU CAMELIA	A1

C. Partea III. SARCINI .

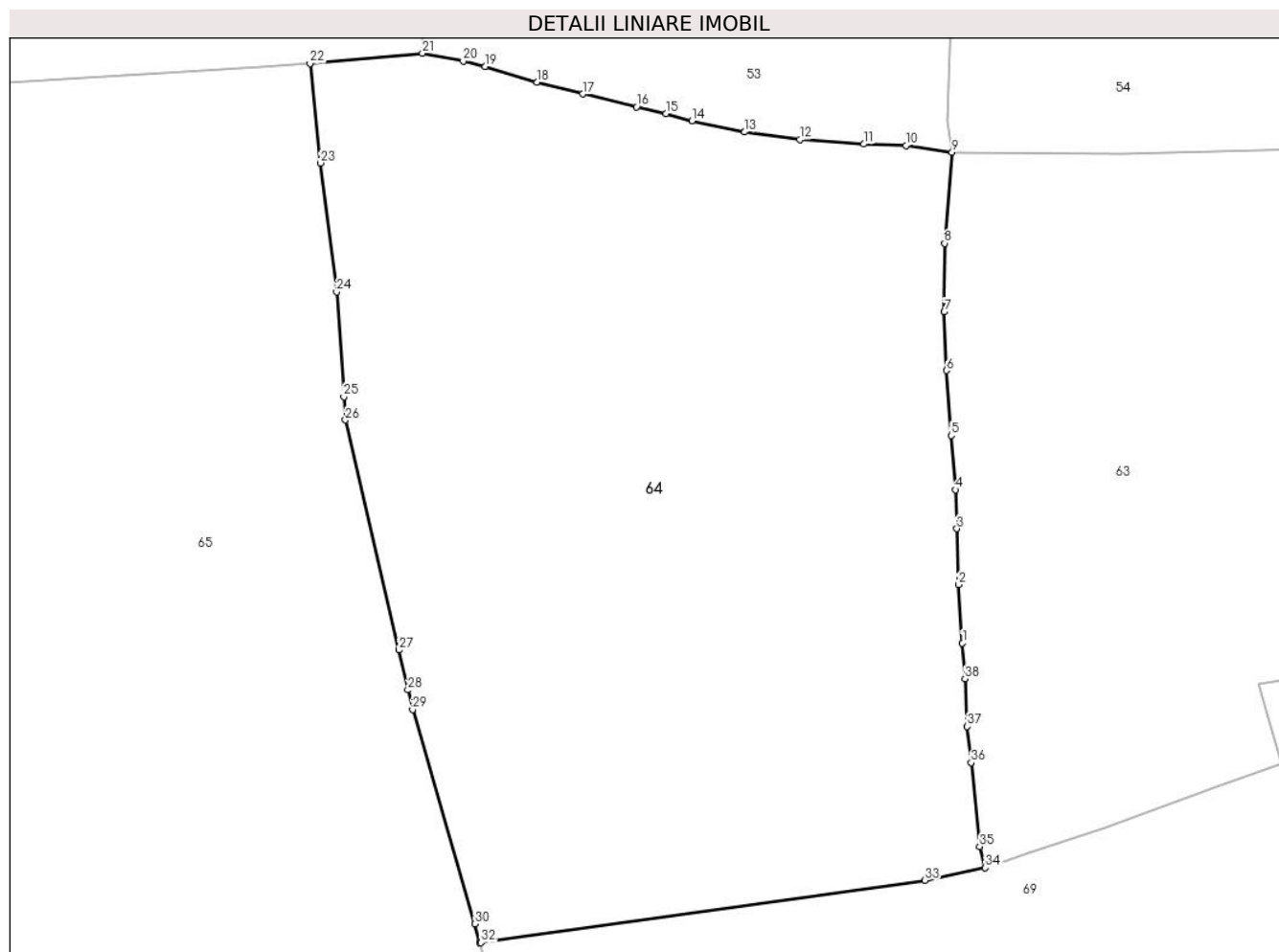
Inscrieri privind dezmembramintele dreptului de proprietate, drepturi reale de garanție și sarcini	Referințe
NU SUNT	

Anexa Nr. 1 La Partea I

Teren

Nr cadastral	Suprafața (mp)*	Observații / Referințe
	11.759	489/1 parte(CF 33104)

* Suprafața este determinată în planul de proiecție Stereo 70.



Date referitoare la teren

Crt	Categorie folosință	Intravilan	Suprafața (mp)	Tarla	Parcelă	Nr. topo	Observații / Referințe
1	faneata	DA	11.729	-	-	-	
2	faneata	NU	6	-	-	-	
3	faneata	DA	24	-	-	-	

Lungime Segmente

1) Valorile lungimilor segmentelor sunt obținute din proiecție în plan.

Punct început	X / Y	Punct sfârșit	X / Y	Lungime segment (** (m)
1	506.870,714 646.765,432	2	506.870,12 646.774,672	9.259
3	506.869,861 646.783,532	4	506.869,587 646.789,697	6.171
5	506.868,932 646.798,269	6	506.868,193 646.808,553	10.311
7	506.867,849 646.817,849	8	506.867,899 646.828,71	10.861

Punct început	X / Y	Punct sfârșit	X / Y	Lungime segment (** (m)
2	506.870,12 646.774,672	3	506.869,861 646.783,532	8.864
4	506.869,587 646.789,697	5	506.868,932 646.798,269	8.597
6	506.868,193 646.808,553	7	506.867,849 646.817,849	9.302
8	506.867,899 646.828,71	9	506.869,075 646.843,082	14.42

Punct început	X / Y	Punct sfârşit	X / Y	Lungime segment (** (m)
9	506.869,075 646.843,082	10	506.861,809 646.844,181	7.349
11	506.855,112 646.844,421	12	506.844,962 646.845,143	10.176
13	506.836,234 646.846,322	14	506.827,893 646.848,104	8.529
15	506.823,755 646.849,224	16	506.819,067 646.850,296	4.809
17	506.810,576 646.852,35	18	506.803,369 646.854,208	7.443
19	506.795,122 646.856,706	20	506.791,657 646.857,528	3.561
21	506.785,173 646.858,793	22	506.767,36 646.857,177	17.886
23	506.769,033 646.841,413	24	506.771,594 646.821,011	20.562
25	506.772,726 646.804,41	26	506.772,976 646.800,739	3.68
27	506.781,412 646.764,323	28	506.782,878 646.757,999	6.492
29	506.783,602 646.754,87	30	506.793,484 646.720,958	35.322
31	506.794,288 646.717,976	32	506.794,468 646.718,002	0.182
33	506.864,793 646.727,883	34	506.874,362 646.729,85	9.769
35	506.873,452 646.733,23	36	506.872,101 646.746,5	13.339
37	506.871,462 646.752,212	38	506.871,121 646.759,79	7.586

Punct început	X / Y	Punct sfârşit	X / Y	Lungime segment (** (m)
10	506.861,809 646.844,181	11	506.855,112 646.844,421	6.701
12	506.844,962 646.845,143	13	506.836,234 646.846,322	8.807
14	506.827,893 646.848,104	15	506.823,755 646.849,224	4.287
16	506.819,067 646.850,296	17	506.810,576 646.852,35	8.736
18	506.803,369 646.854,208	19	506.795,122 646.856,706	8.617
20	506.791,657 646.857,528	21	506.785,173 646.858,793	6.606
22	506.767,36 646.857,177	23	506.769,033 646.841,413	15.853
24	506.771,594 646.821,011	25	506.772,726 646.804,41	16.64
26	506.772,976 646.800,739	27	506.781,412 646.764,323	37.38
28	506.782,878 646.757,999	29	506.783,602 646.754,87	3.212
30	506.793,484 646.720,958	31	506.794,288 646.717,976	3.088
32	506.794,468 646.718,002	33	506.864,793 646.727,883	71.016
34	506.874,362 646.729,85	35	506.873,452 646.733,23	3.5
36	506.872,101 646.746,5	37	506.871,462 646.752,212	5.748
38	506.871,121 646.759,79	1	506.870,714 646.765,432	5.657

** Lungimile segmentelor sunt determinate în planul de proiecție Stereo 70 și sunt rotunjite la 1 milimetru.

*** Distanța dintre puncte este formată din segmente cumulate ce sunt mai mici decât valoarea 1 milimetru.

**DATE DESPRE IMOBILUL NR. 65**

Oficiul de Cadastru și Publicitate Imobiliară SUCEAVA
Biroul de Cadastru și Publicitate Imobiliară Vatra Dornei

A. Partea I. Descrierea imobilului

TEREN Necunoscut

Nr. CF vechi:NU EXISTA CF

Adresa: Loc. Tataru, Jud. Suceava

Nr. Crt	Nr cadastral Nr. topografic	Suprafața* (mp)	Observații / Referințe
A1		23.253	Sector cadastral:21 Teren imprejmuit; 489/492, 488 parte

B. Partea II. Proprietari și acte

Inscrieri privitoare la dreptul de proprietate și alte drepturi reale		Referințe
/		
Act Normativ nr. 7, din 13/03/1996 emis de Parlamentul Romaniei;		
B1	Intabulare, drept de PROPRIETATE, dobandit prin Lege, cota actuala 1/1, cota initiala 1/1 1) NEIDENTIFICAT NEIDENTIFICAT	A1
Act Administrativ nr. 7547, din 30/09/2022 emis de Primaria Comunei Poiana Stampei;		
B2	SE NOTEAZA POSESIA FAPTICA IN FAVOAREA LUI 1) IVAN VASILE 2) IVAN LUCIA	A1

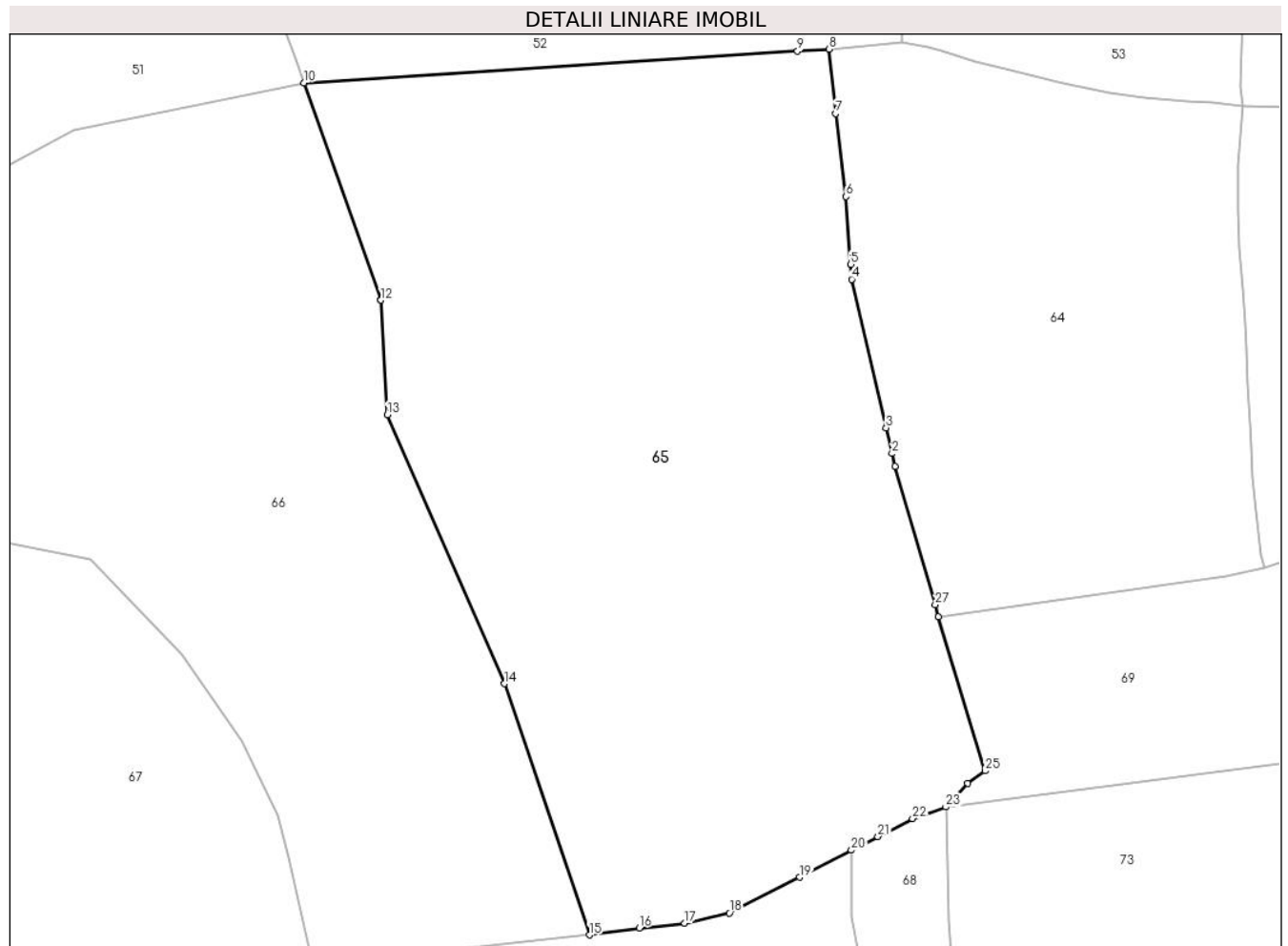
C. Partea III. SARCINI .

Inscrieri privind dezmembramintele dreptului de proprietate, drepturi reale de garanție și sarcini	Referințe
NU SUNT	

Teren

Nr cadastral	Suprafața (mp)*	Observații / Referințe
	23.253	489/492, 488 parte

* Suprafața este determinată în planul de proiecție Stereo 70.



Date referitoare la teren

Crt	Categorie folosință	Intravilan	Suprafața (mp)	Tarla	Parcelă	Nr. topo	Observații / Referințe
1	faneata	NU	15.875	-	-	-	
2	faneata	DA	6.211	-	-	-	
3	faneata	DA	382	-	-	-	cale acces
4	faneata	NU	785	-	-	-	cale de acces

Lungime Segmente

1) Valorile lungimilor segmentelor sunt obținute din proiecție în plan.

Punct început	X / Y	Punct sfârșit	X / Y	Lungime segment (** (m)
1	506.783,602 646.754,87	2	506.782,878 646.757,999	3.212
3	506.781,412 646.764,323	4	506.772,976 646.800,739	37.38
5	506.772,726 646.804,41	6	506.771,594 646.821,011	16.64

Punct început	X / Y	Punct sfârșit	X / Y	Lungime segment (** (m)
2	506.782,878 646.757,999	3	506.781,412 646.764,323	6.492
4	506.772,976 646.800,739	5	506.772,726 646.804,41	3.68
6	506.771,594 646.821,011	7	506.769,033 646.841,413	20.562

Punct început	X / Y	Punct sfârșit	X / Y	Lungime segment (** (m)
7	506.769,033 646.841,413	8	506.767,36 646.857,177	15.853
9	506.759,64 646.856,684	10	506.638,429 646.848,934	121.459
11	506.657,369 646.795,649	12	506.657,37 646.795,62	0.029
13	506.658,923 646.767,51	14	506.687,701 646.701,56	71.955
15	506.708,569 646.639,928	16	506.720,792 646.641,645	12.343
17	506.731,949 646.642,801	18	506.742,973 646.645,315	11.307
19	506.760,181 646.654,08	20	506.772,915 646.660,702	14.353
21	506.779,374 646.664,061	22	506.787,883 646.668,485	9.59
23	506.796,116 646.671,3	24	506.801,429 646.677,073	7.846
25	506.805,737 646.680,152	26	506.794,288 646.717,976	39.519
27	506.793,484 646.720,958	1	506.783,602 646.754,87	35.322

Punct început	X / Y	Punct sfârșit	X / Y	Lungime segment (** (m)
8	506.767,36 646.857,177	9	506.759,64 646.856,684	7.736
10	506.638,429 646.848,934	11	506.657,369 646.795,649	56.551
12	506.657,37 646.795,62	13	506.658,923 646.767,51	28.153
14	506.687,701 646.701,56	15	506.708,569 646.639,928	65.069
16	506.720,792 646.641,645	17	506.731,949 646.642,801	11.217
18	506.742,973 646.645,315	19	506.760,181 646.654,08	19.312
20	506.772,915 646.660,702	21	506.779,374 646.664,061	7.28
22	506.787,883 646.668,485	23	506.796,116 646.671,3	8.701
24	506.801,429 646.677,073	25	506.805,737 646.680,152	5.295
26	506.794,288 646.717,976	27	506.793,484 646.720,958	3.088

** Lungimile segmentelor sunt determinate în planul de proiecție Stereo 70 și sunt rotunjite la 1 milimetru.

*** Distanța dintre puncte este formată din segmente cumulate ce sunt mai mici decât valoarea 1 milimetru.

**DATE DESPRE IMOBILUL NR. 66**

Oficiul de Cadastru și Publicitate Imobiliară SUCEAVA
Biroul de Cadastru și Publicitate Imobiliară Vatra Dornei

A. Partea I. Descrierea imobilului

TEREN Necunoscut

Nr. CF vechi:CF veche 32(31802)

Adresa: Loc. Tataru, Jud. Suceava

Nr. Crt	Nr cadastral Nr. topografic	Suprafața* (mp)	Observații / Referințe
A1		20.867	Sector cadastral:21 Teren imprejmuit; 480/147, 488 parte(CF 31802)

B. Partea II. Proprietari și acte

Inscrieri privitoare la dreptul de proprietate și alte drepturi reale		Referințe
/		
Act Normativ nr. 7, din 13/03/1996 emis de Parlamentul Romaniei;		
B1	Intabulare, drept de PROPRIETATE, dobandit prin Lege, cota actuala 1/1, cota initiala 1/1 1) NEIDENTIFICAT NEIDENTIFICAT	A1
Act Administrativ nr. 6142, din 19/08/2022 emis de Primaria Comunei Poiana Stampei;		
B2	SE NOTEAZA POSESIA FAPTICA IN FAVOAREA LUI 1) NICULESCU PETRICA	A1

C. Partea III. SARCINI .

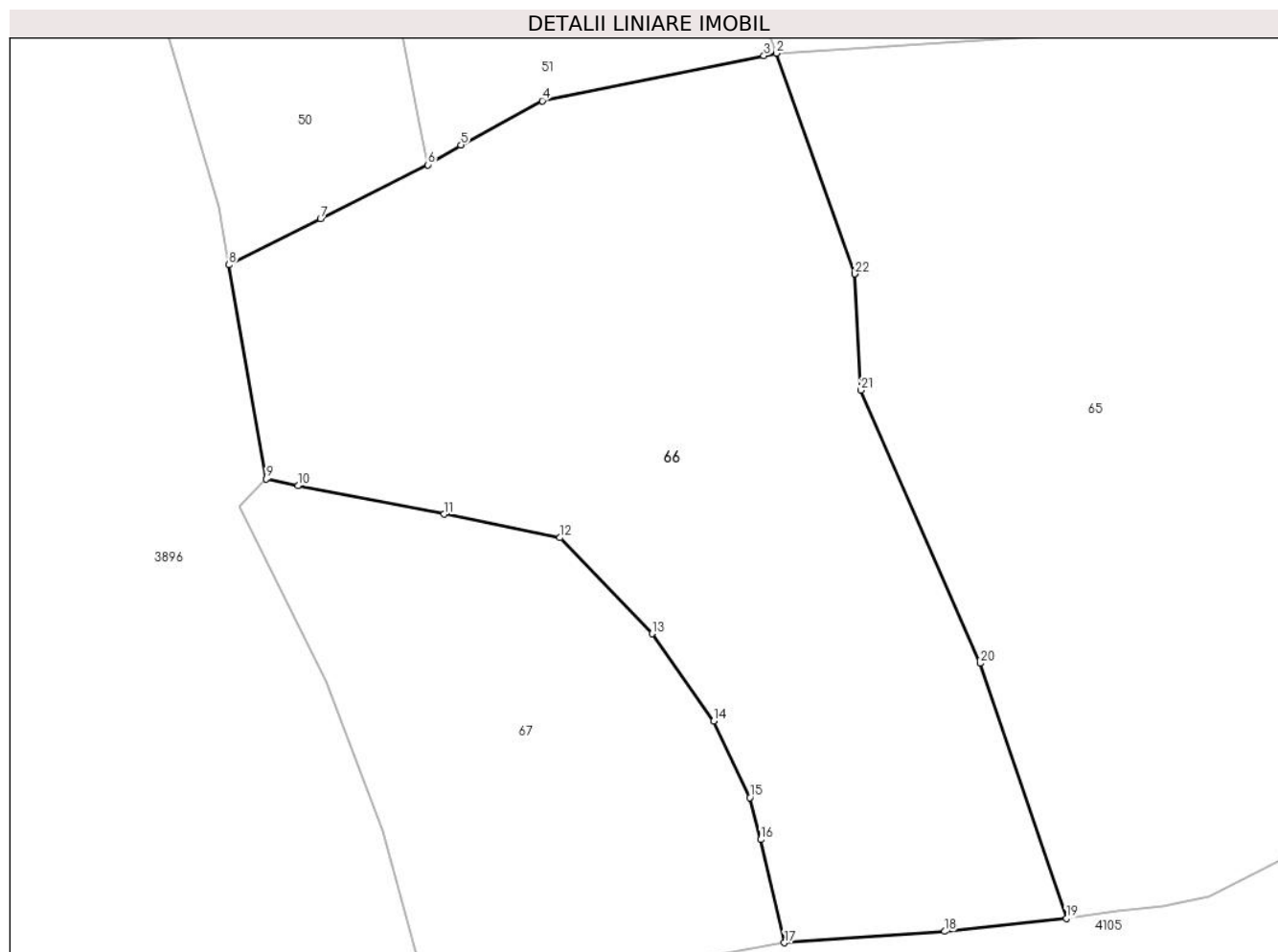
Inscrieri privind dezmembramintele dreptului de proprietate, drepturi reale de garanție și sarcini	Referințe
NU SUNT	

Anexa Nr. 1 La Partea I

Teren

Nr cadastral	Suprafața (mp)*	Observații / Referințe
	20.867	480/147, 488 parte(CF 31802)

* Suprafața este determinată în planul de proiecție Stereo 70.



Date referitoare la teren

Crt	Categorie folosință	Intravilan	Suprafața (mp)	Tarla	Parcelă	Nr. topo	Observații / Referințe
1	faneata	NU	19.939	-	-	-	
2	faneata	NU	794	-	-	-	cale de acces
3	faneata	DA	134	-	-	-	

Lungime Segmente

1) Valorile lungimilor segmentelor sunt obținute din proiecție în plan.

Punct început	X / Y	Punct sfârșit	X / Y	Lungime segment (** (m)
1	506.657,369 646.795,649	2	506.638,429 646.848,934	56.551
3	506.635,436 646.848,326	4	506.581,853 646.837,44	54.678
5	506.562,195 646.826,782	6	506.554,268 646.821,961	9.278
7	506.528,253 646.808,987	8	506.506,12 646.797,8	24.8

Punct început	X / Y	Punct sfârșit	X / Y	Lungime segment (** (m)
2	506.638,429 646.848,934	3	506.635,436 646.848,326	3.054
4	506.581,853 646.837,44	5	506.562,195 646.826,782	22.361
6	506.554,268 646.821,961	7	506.528,253 646.808,987	29.071
8	506.506,12 646.797,8	9	506.515,111 646.746,107	52.469

Punct început	X / Y	Punct sfârşit	X / Y	Lungime segment (** (m)
9	506.515,111 646.746,107	10	506.522,801 646.744,433	7.87
11	506.558,13 646.737,594	12	506.586,097 646.731,908	28.539
13	506.608,365 646.708,716	14	506.623,297 646.687,615	25.85
15	506.632,032 646.669,116	16	506.634,675 646.659,006	10.45
17	506.640,418 646.634,069	18	506.679,126 646.636,803	38.804
19	506.708,569 646.639,928	20	506.687,701 646.701,56	65.069
21	506.658,923 646.767,51	22	506.657,37 646.795,62	28.153

Punct început	X / Y	Punct sfârşit	X / Y	Lungime segment (** (m)
10	506.522,801 646.744,433	11	506.558,13 646.737,594	35.985
12	506.586,097 646.731,908	13	506.608,365 646.708,716	32.152
14	506.623,297 646.687,615	15	506.632,032 646.669,116	20.458
16	506.634,675 646.659,006	17	506.640,418 646.634,069	25.59
18	506.679,126 646.636,803	19	506.708,569 646.639,928	29.608
20	506.687,701 646.701,56	21	506.658,923 646.767,51	71.955
22	506.657,37 646.795,62	1	506.657,369 646.795,649	0.029

** Lungimile segmentelor sunt determinate în planul de proiecție Stereo 70 și sunt rotunjite la 1 milimetru.

*** Distanța dintre puncte este formată din segmente cumulate ce sunt mai mici decât valoarea 1 milimetru.

**DATE DESPRE IMOBILUL NR. 67**

Oficiul de Cadastru și Publicitate Imobiliară SUCEAVA
Biroul de Cadastru și Publicitate Imobiliară Vatra Dornei

A. Partea I. Descrierea imobilului

TEREN Extravilan

Nr. CF vechi:CF veche 32(31802)

Adresa: Jud. Suceava

Nr. Crt	Nr cadastral Nr. topografic	Suprafața* (mp)	Observații / Referințe
A1		9.955	Sector cadastral:21 Teren neimprejmuit; 480/147, 488 parte(CF 31802)

B. Partea II. Proprietari și acte

Inscrieri privitoare la dreptul de proprietate și alte drepturi reale		Referințe
/		
Act Normativ nr. 7, din 13/03/1996 emis de Parlamentul Romaniei;		
B1	Intabulare, drept de PROPRIETATE, dobandit prin Lege, cota actuala 1/1, cota initiala 1/1 1) NEIDENTIFICAT NEIDENTIFICAT	A1
Act Administrativ nr. 6775, din 05/09/2022 emis de Primaria Comunei Poiana Stampei;		
B2	SE NOTEAZA POSESIA FAPTICA IN FAVOAREA LUI 1) ISOPEL SABINA	A1

C. Partea III. SARCINI .

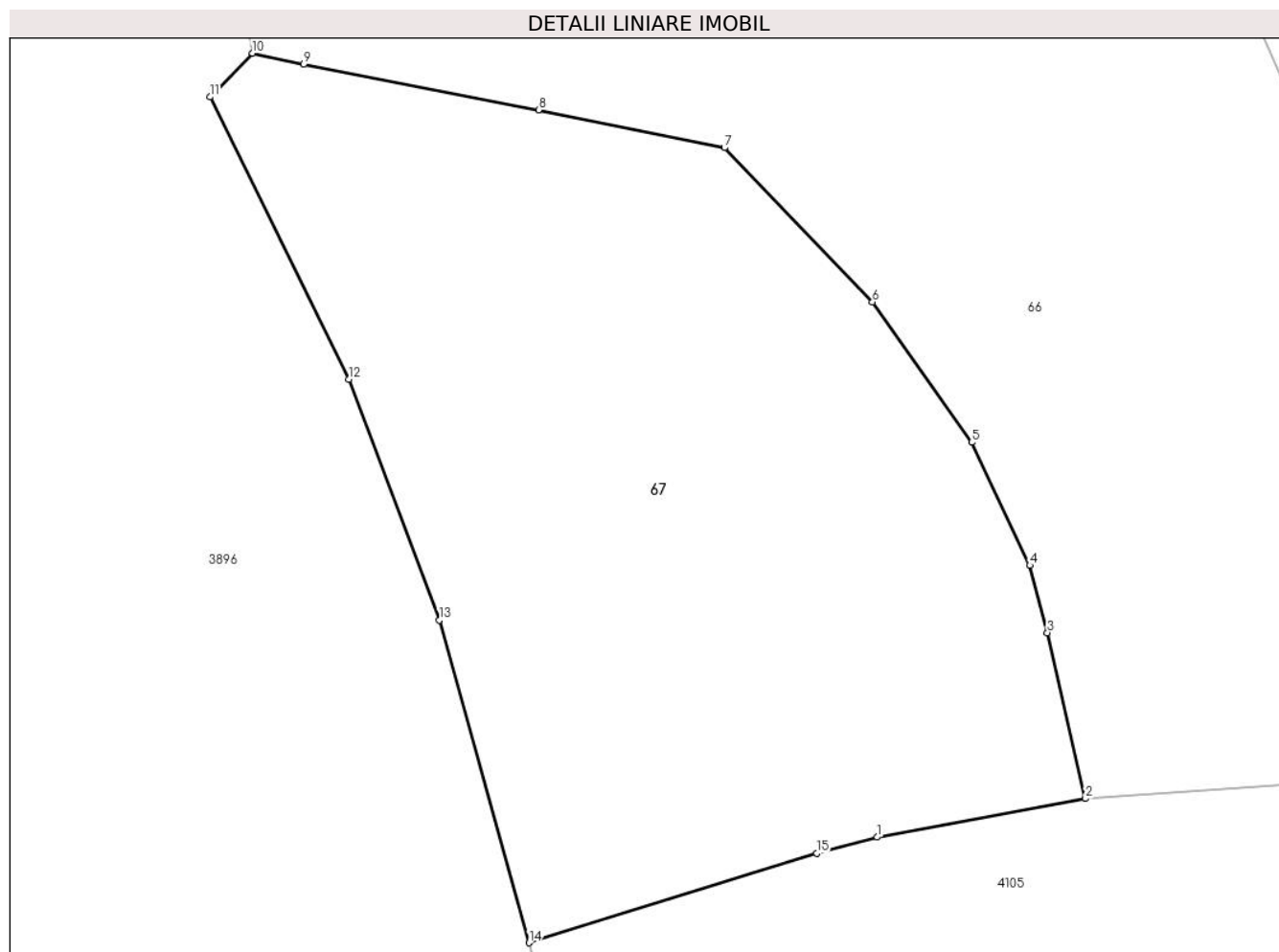
Inscrieri privind dezmembramintele dreptului de proprietate, drepturi reale de garanție și sarcini	Referințe
NU SUNT	

Anexa Nr. 1 La Partea I

Teren

Nr cadastral	Suprafața (mp)*	Observații / Referințe
	9.955	480/147, 488 parte(CF 31802)

* Suprafața este determinată în planul de proiecție Stereo 70.



Date referitoare la teren

Crt	Categorie folosință	Intravilan	Suprafața (mp)	Tarla	Parcelă	Nr. topo	Observații / Referințe
1	pașune	NU	9.955	-	-	-	

Lungime Segmente

1) Valorile lungimilor segmentelor sunt obținute din proiecție în plan.

Punct început	X / Y	Punct sfârșit	X / Y	Lungime segment (** (m)
1	506.609,085 646.628,261	2	506.640,418 646.634,069	31.867
2	506.640,418 646.634,069	3	506.634,675 646.659,006	25.59
3	506.634,675 646.659,006	4	506.632,032 646.669,116	10.45
4	506.632,032 646.669,116	5	506.623,297 646.687,615	20.458
5	506.623,297 646.687,615	6	506.608,365 646.708,716	25.85

Punct început	X / Y	Punct sfârşit	X / Y	Lungime segment (** (m)
6	506.608,365 646.708,716	7	506.586,097 646.731,908	32.152
7	506.586,097 646.731,908	8	506.558,13 646.737,594	28.539
8	506.558,13 646.737,594	9	506.522,801 646.744,433	35.985
9	506.522,801 646.744,433	10	506.515,111 646.746,107	7.87
10	506.515,111 646.746,107	11	506.508,684 646.739,539	9.189
11	506.508,684 646.739,539	12	506.529,64 646.697,124	47.309
12	506.529,64 646.697,124	13	506.543,235 646.660,905	38.686
13	506.543,235 646.660,905	14	506.556,686 646.612,385	50.35
14	506.556,686 646.612,385	15	506.599,96 646.625,825	45.313
15	506.599,96 646.625,825	1	506.609,085 646.628,261	9.445

** Lungimile segmentelor sunt determinate în planul de proiecție Stereo 70 și sunt rotunjite la 1 milimetru.

*** Distanța dintre puncte este formată din segmente cumulate ce sunt mai mici decât valoarea 1 milimetru.

**DATE DESPRE IMOBILUL NR. 68**

Oficiul de Cadastru și Publicitate Imobiliară SUCEAVA
Biroul de Cadastru și Publicitate Imobiliară Vatra Dornei

A. Partea I. Descrierea imobilului

TEREN Extravilan

Nr. CF vechi:CF veche 543

Adresa: Jud. Suceava

Nr. Crt	Nr cadastral Nr. topografic	Suprafața* (mp)	Observații / Referințe
A1		884	Sector cadastral:21 Teren imprejmuit; 480/154 parte(CF 543)

Construcții

Crt	Nr cadastral Nr. topografic	Adresa	Observații / Referințe
A1.1		Jud. Suceava	Nr. niveluri:1; S. construita la sol:33 mp; S. construita desfasurata:33 mp;

B. Partea II. Proprietari și acte

Inscrieri privitoare la dreptul de proprietate și alte drepturi reale		Referințe
/		
Act Normativ nr. 7, din 13/03/1996 emis de Parlamentul Romaniei;		
B1	Intabulare, drept de PROPRIETATE, dobandit prin Lege, cota actuala 1/1, cota initiala 1/1 1) NEIDENTIFICAT NEIDENTIFICAT	A1
Act Administrativ nr. 6160, din 19/08/2022 emis de Primaria Comunei Poiana Stampei;		
B2	SE NOTEAZA POSESIA FAPTICA IN FAVOAREA LUI 1) CANDREA EUZEBIE	A1
Act Administrativ nr. 2981, din 31/03/2023 emis de Primaria Comunei Poiana Stampei;		
B3	Intabulare, drept de PROPRIETATE, dobandit prin Lege, cota actuala 1/1, cota initiala 1/1 1) CANDREA EUZEBIE	A1.1

C. Partea III. SARCINI .

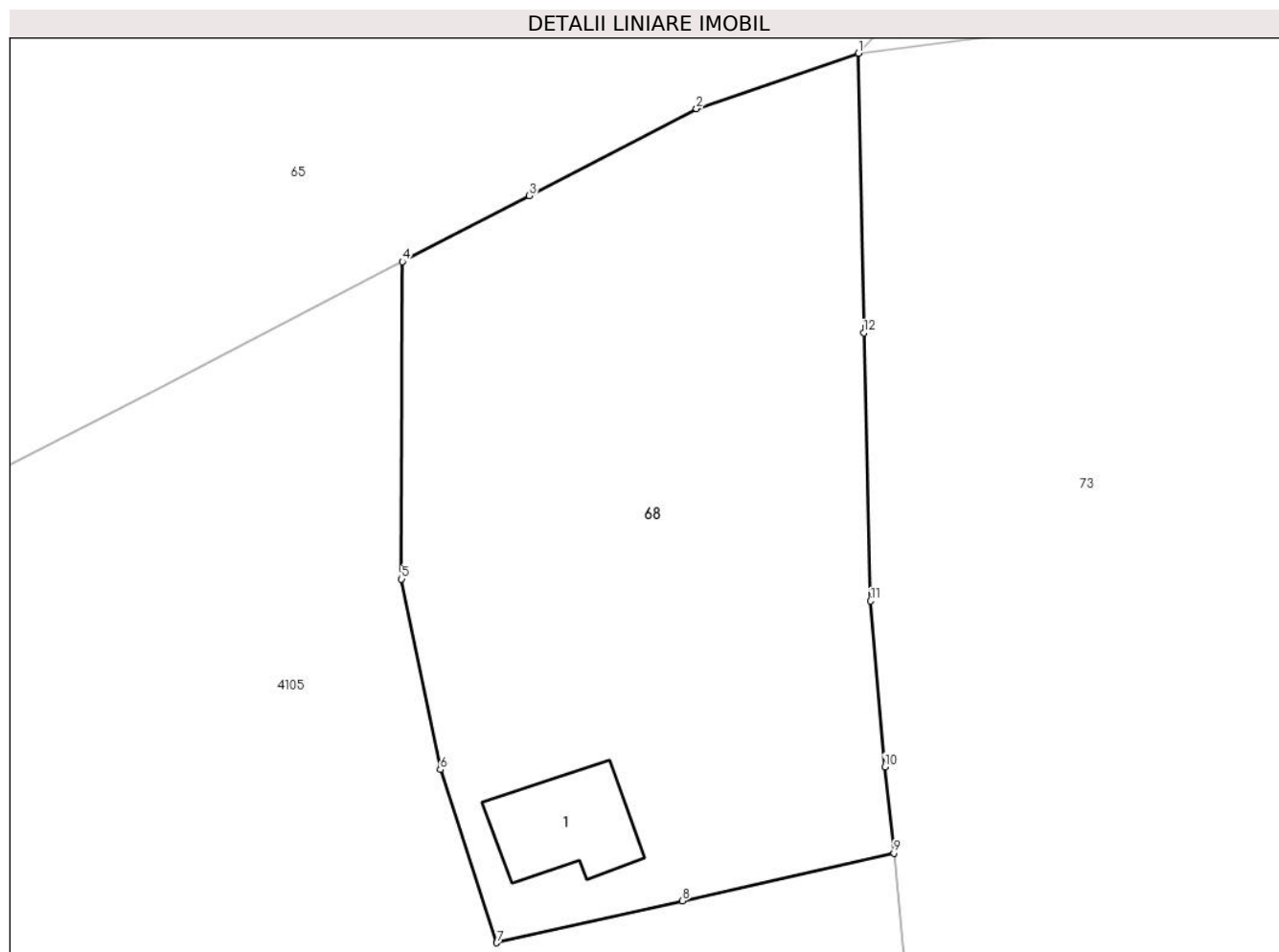
Inscrieri privind dezmembramintele dreptului de proprietate, drepturi reale de garanție și sarcini	Referințe
NU SUNT	

Anexa Nr. 1 La Partea I

Teren

Nr cadastral	Suprafața (mp)*	Observații / Referințe
	884	480/154 parte(CF 543)

* Suprafața este determinată în planul de proiecție Stereo 70.



Date referitoare la teren

Crt	Categorie folosință	Intravilan	Suprafața (mp)	Tarla	Parcelă	Nr. topo	Observații / Referințe
1	curți constructii	NU	91	-	-	-	
2	faneata	NU	793	-	-	-	

Date referitoare la construcții

Crt	Număr	Destinație construcție	Supraf. (mp)	Situație juridică	Observații / Referințe
A1.1		construcții anexa	33	Cu acte	Nr. niveluri:1; S. construita la sol:33 mp; S. construita desfasurata:33 mp;

Lungime Segmente

1) Valorile lungimilor segmentelor sunt obținute din proiecție în plan.

Punct început	X / Y	Punct sfârșit	X / Y	Lungime segment (** (m)
1	506.796,116 646.671,3	2	506.787,883 646.668,485	8.701
2	506.787,883 646.668,485	3	506.779,374 646.664,061	9.59
3	506.779,374 646.664,061	4	506.772,915 646.660,702	7.28

Punct început	X / Y	Punct sfârșit	X / Y	Lungime segment (** (m)
4	506.772,915 646.660,702	5	506.772,88 646.644,572	16.13
5	506.772,88 646.644,572	6	506.774,849 646.634,885	9.885
6	506.774,849 646.634,885	7	506.777,716 646.626,081	9.259
7	506.777,716 646.626,081	8	506.787,162 646.628,214	9.684
8	506.787,162 646.628,214	9	506.797,917 646.630,642	11.026
9	506.797,917 646.630,642	10	506.797,461 646.635,024	4.406
10	506.797,461 646.635,024	11	506.796,739 646.643,454	8.461
11	506.796,739 646.643,454	12	506.796,391 646.657,087	13.637
12	506.796,391 646.657,087	1	506.796,116 646.671,3	14.216

** Lungimile segmentelor sunt determinate în planul de proiecție Stereo 70 și sunt rotunjite la 1 milimetru.

*** Distanța dintre puncte este formată din segmente cumulate ce sunt mai mici decât valoarea 1 milimetru.

**DATE DESPRE IMOBILUL NR. 69**

Oficiul de Cadastru și Publicitate Imobiliară SUCEAVA
Biroul de Cadastru și Publicitate Imobiliară Vatra Dornei

A. Partea I. Descrierea imobilului

TEREN Necunoscut

Nr. CF vechi:CF veche 586(33104), 543

Adresa: Loc. Tataru, Jud. Suceava

Nr. Crt	Nr cadastral Nr. topografic	Suprafața* (mp)	Observații / Referințe
A1		8.098	Sector cadastral:21 Teren imprejmuit; 489/1 parte(CF 33104), 489/3 parte(CF 543)

Construcții

Crt	Nr cadastral Nr. topografic	Adresa	Observații / Referințe
A1.1		Loc. Tataru, Jud. Suceava	Nr. niveluri:1; S. construita la sol:31 mp; S. construita desfasurata:31 mp;

B. Partea II. Proprietari și acte

Inscrieri privitoare la dreptul de proprietate și alte drepturi reale		Referințe
/		
Act Normativ nr. 7, din 13/03/1996 emis de Parlamentul Romaniei;		
B1	Intabulare, drept de PROPRIETATE, dobandit prin Lege, cota actuala 1/1, cota initiala 1/1 1) NEIDENTIFICAT NEIDENTIFICAT	A1
Act Administrativ nr. 6185, din 19/08/2022 emis de Primaria Comunei Poiana Stampei;		
B2	SE NOTEAZA POSESIA FAPTICA IN FAVOAREA LUI 1) IVAN LAURA-MARIA	A1
Act Administrativ nr. 2981, din 31/03/2023 emis de Primaria Comunei Poiana Stampei;		
B3	Intabulare, drept de PROPRIETATE, dobandit prin Lege, cota actuala 1/1, cota initiala 1/1 1) IVAN LAURA-MARIA	A1.1

C. Partea III. SARCINI .

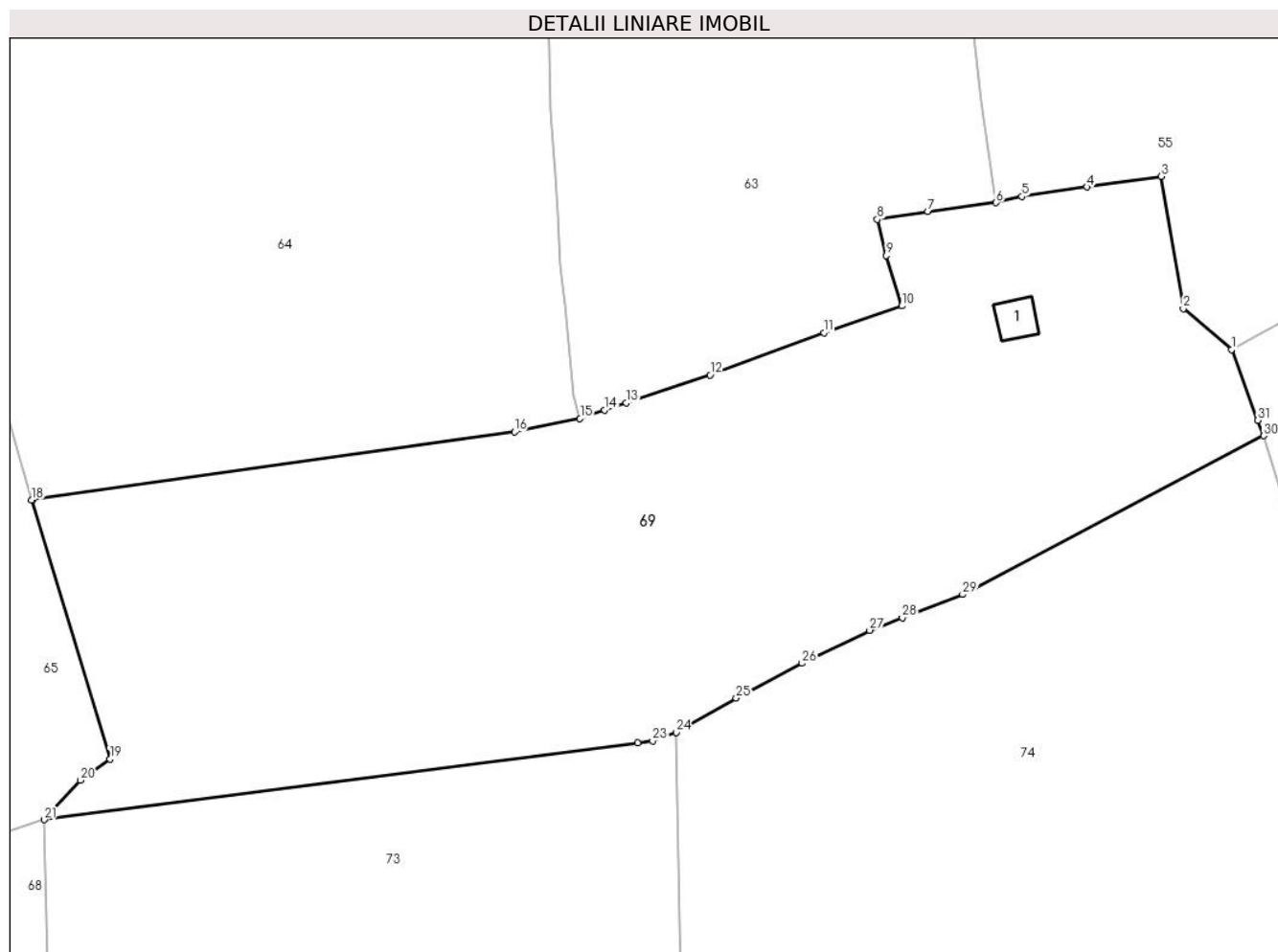
Inscrieri privind dezmembramintele dreptului de proprietate, drepturi reale de garanție și sarcini	Referințe
NU SUNT	

Anexa Nr. 1 La Partea I

Teren

Nr cadastral	Suprafața (mp)*	Observații / Referințe
	8.098	489/1 parte(CF 33104), 489/3 parte(CF 543)

* Suprafața este determinată în planul de proiecție Stereo 70.



Date referitoare la teren

Crt	Categorie folosință	Intravilan	Suprafața (mp)	Tarla	Parcelă	Nr. topo	Observații / Referințe
1	curți construcții	DA	66	-	-	-	
2	faneata	DA	4.274	-	-	-	
3	faneata	NU	98	-	-	-	cale de acces
4	faneata	NU	3.129	-	-	-	
5	faneata	NU	508	-	-	-	cale de acces
6	faneata	DA	24	-	-	-	

Date referitoare la construcții

Crt	Număr	Destinație construcție	Supraf. (mp)	Situație juridică	Observații / Referințe
A1.1		construcții de locuințe	31	Cu acte	Nr. niveluri:1; S. construita la sol:31 mp; S. construita desfasurata:31 mp;

Lungime Segmente

1) Valorile lungimilor segmentelor sunt obținute din proiecție în plan.

Punct început	X / Y	Punct sfârșit	X / Y	Lungime segment (** (m)	Punct început	X / Y	Punct sfârșit	X / Y	Lungime segment (** (m)
---------------	-------	---------------	-------	-------------------------	---------------	-------	---------------	-------	-------------------------

Punct început	X / Y	Punct sfârșit	X / Y	Lungime segment (** (m)
1	506.969,463 646.739,878	2	506.962,43 646.745,861	9.234
3	506.959,192 646.765,185	4	506.948,34 646.763,623	10.964
5	506.938,865 646.762,251	6	506.935,086 646.761,341	3.887
7	506.925,135 646.760,051	8	506.917,728 646.758,879	7.499
9	506.919,088 646.753,625	10	506.921,33 646.746,276	7.683
11	506.909,963 646.742,373	12	506.893,362 646.736,209	17.708
13	506.881,092 646.732,111	14	506.877,894 646.731,076	3.361
15	506.874,362 646.729,85	16	506.864,793 646.727,883	9.769
17	506.794,468 646.718,002	18	506.794,288 646.717,976	0.182
19	506.805,737 646.680,152	20	506.801,429 646.677,073	5.295
21	506.796,116 646.671,3	22	506.882,745 646.682,518	87.352
23	506.884,96 646.682,804	24	506.888,431 646.684,066	3.693
25	506.897,162 646.689,052	26	506.906,759 646.694,123	10.854
27	506.916,652 646.698,952	28	506.921,388 646.700,776	5.075
29	506.930,21 646.704,173	30	506.974,171 646.727,316	49.681
31	506.973,322 646.729,581	1	506.969,463 646.739,878	10.996

Punct început	X / Y	Punct sfârșit	X / Y	Lungime segment (** (m)
2	506.962,43 646.745,861	3	506.959,192 646.765,185	19.593
4	506.948,34 646.763,623	5	506.938,865 646.762,251	9.574
6	506.935,086 646.761,341	7	506.925,135 646.760,051	10.034
8	506.917,728 646.758,879	9	506.919,088 646.753,625	5.427
10	506.921,33 646.746,276	11	506.909,963 646.742,373	12.018
12	506.893,362 646.736,209	13	506.881,092 646.732,111	12.936
14	506.877,894 646.731,076	15	506.874,362 646.729,85	3.739
16	506.864,793 646.727,883	17	506.794,468 646.718,002	71.016
18	506.794,288 646.717,976	19	506.805,737 646.680,152	39.519
20	506.801,429 646.677,073	21	506.796,116 646.671,3	7.846
22	506.882,745 646.682,518	23	506.884,96 646.682,804	2.233
24	506.888,431 646.684,066	25	506.897,162 646.689,052	10.054
26	506.906,759 646.694,123	27	506.916,652 646.698,952	11.009
28	506.921,388 646.700,776	29	506.930,21 646.704,173	9.453
30	506.974,171 646.727,316	31	506.973,322 646.729,581	2.419

** Lungimile segmentelor sunt determinate în planul de proiecție Stereo 70 și sunt rotunjite la 1 milimetru.

*** Distanța dintre puncte este formată din segmente cumulate ce sunt mai mici decât valoarea 1 milimetru.

**DATE DESPRE IMOBILUL NR. 70**

Oficiul de Cadastru și Publicitate Imobiliară SUCEAVA
 Biroul de Cadastru și Publicitate Imobiliară Vatra Dornei

A. Partea I. Descrierea imobilului

Nr. CF vechi: CF veche 550(32985), 550
 (32981)

TEREN Necunoscut

Adresa: Loc. Tataru, Jud. Suceava

Nr. Crt	Nr cadastral Nr. topografic	Suprafața* (mp)	Observații / Referințe
A1		14.685	Sector cadastral: 21 Teren neimprejmuit; 480/452 parte(CF 32985), 480/427 parte(CF 32981)

B. Partea II. Proprietari și acte

Inscrieri privitoare la dreptul de proprietate și alte drepturi reale		Referințe
/		
Act Normativ nr. 7, din 13/03/1996 emis de Parlamentul Romaniei;		
B1	Intabulare, drept de PROPRIETATE, dobandit prin Lege, cota actuala 1/1, cota initiala 1/1 1) NEIDENTIFICAT NEIDENTIFICAT	A1
Act Administrativ nr. 6072, din 17/08/2022 emis de Primaria Comunei Poiana Stampei;		
B2	SE NOTEAZA POSESIA FAPTICA IN FAVOAREA LUI 1) MIRONIAC IUSTINA	A1

C. Partea III. SARCINI .

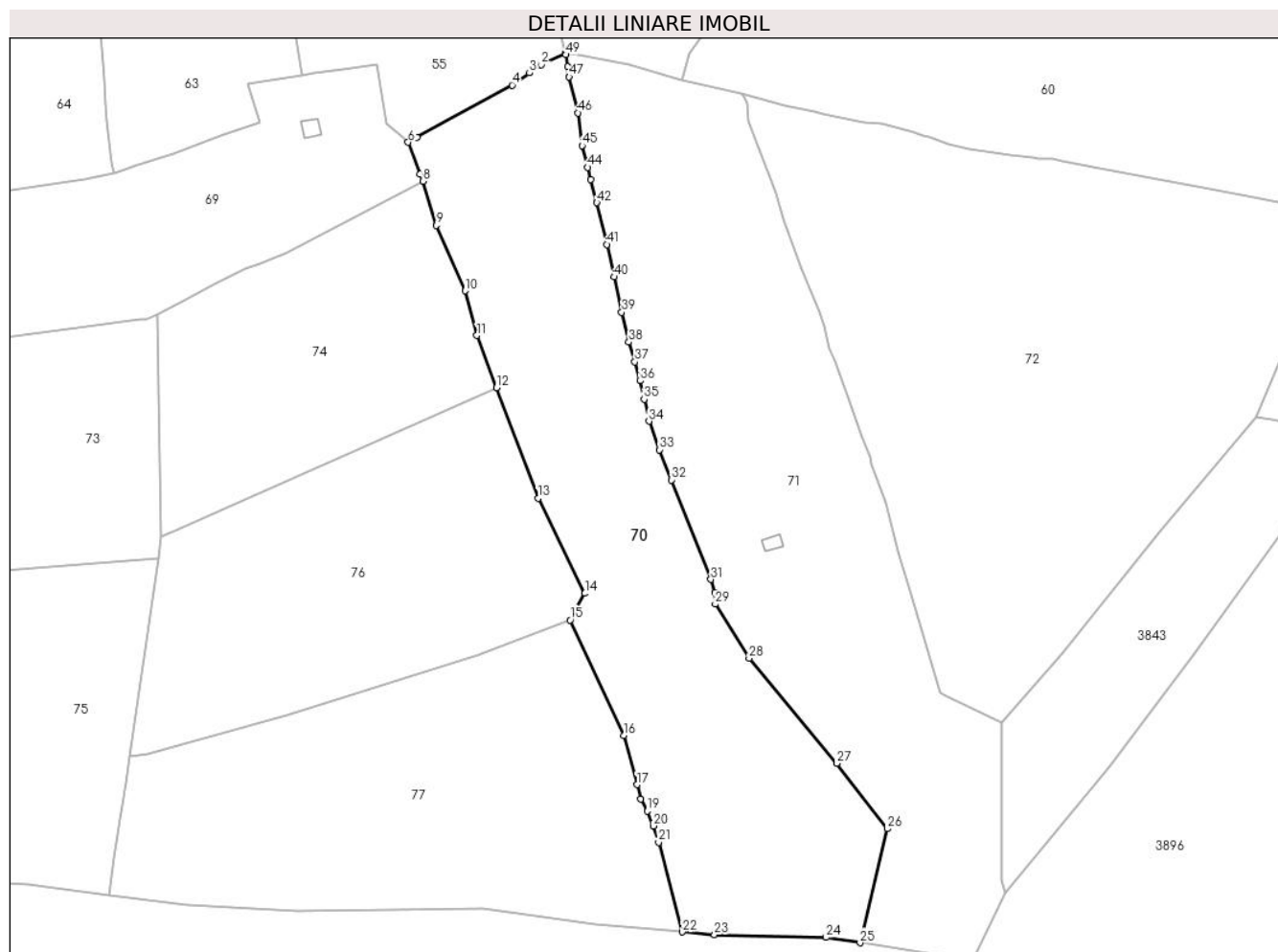
Inscrieri privind dezmembramintele dreptului de proprietate, drepturi reale de garanție și sarcini	Referințe
NU SUNT	

Anexa Nr. 1 La Partea I

Teren

Nr cadastral	Suprafața (mp)*	Observații / Referințe
	14.685	480/452 parte(CF 32985), 480/427 parte(CF 32981)

* Suprafața este determinată în planul de proiecție Stereo 70.



Date referitoare la teren

Crt	Categorie folosință	Intravilan	Suprafața (mp)	Tarla	Parcelă	Nr. topo	Observații / Referințe
1	faneata	NU	14.658	-	-	-	
2	faneata	DA	7	-	-	-	
3	faneata	DA	20	-	-	-	

Lungime Segmente

1) Valorile lungimilor segmentelor sunt obținute din proiecție în plan.

Punct început	X / Y	Punct sfârșit	X / Y	Lungime segment
1	507.020,361 646.768,656	2	507.012,498 646.765,009	8.668
4	507.003,104 646.758,368	5	506.972,281 646.741,426	35.17 2
7	506.973,322 646.729,581	8	506.974,171 646.727,316	2.419
10	506.987,814 646.691,868	11	506.991,641 646.677,479	14.88 9
2	507.012,498 646.765,009	3	507.008,673 646.762,305	4.684
5	506.972,281 646.741,426	6	506.969,463 646.739,878	3.215
8	506.974,171 646.727,316	9	506.978,59 646.713,085	14.90 1
11	506.991,641 646.677,479	12	506.998,014 646.660,542	18.09 6
3	507.008,673 646.762,305	4	507.003,104 646.758,368	6.82
6	506.969,463 646.739,878	7	506.973,322 646.729,581	10.99 6
9	506.978,59 646.713,085	10	506.987,814 646.691,868	23.13 5
12	506.998,014 646.660,542	13	507.011,449 646.624,835	38.15 1

Punct început	X / Y	Punct sfârșit	X / Y	Lungime segment	Punct început	X / Y	Punct sfârșit	X / Y	Lungime segment	Punct început	X / Y	Punct sfârșit	X / Y	Lungime segment
13	507.011,449 646.624,835	14	507.026,596 646.594,121	34.246	14	507.026,596 646.594,121	15	507.021,805 646.585,534	9.833	15	507.021,805 646.585,534	16	507.039,168 646.548,236	41.141
16	507.039,168 646.548,236	17	507.043,425 646.532,312	16.483	17	507.043,425 646.532,312	18	507.044,605 646.527,623	4.835	18	507.044,605 646.527,623	19	507.046,822 646.523,784	4.433
19	507.046,822 646.523,784	20	507.048,788 646.518,994	5.178	20	507.048,788 646.518,994	21	507.050,435 646.513,688	5.556	21	507.050,435 646.513,688	22	507.058,028 646.484,692	29.974
22	507.058,028 646.484,692	23	507.068,485 646.483,793	10.496	23	507.068,485 646.483,793	24	507.104,6 646.482,962	36.125	24	507.104,6 646.482,962	25	507.115,573 646.481,23	11.109
25	507.115,573 646.481,23	26	507.124,316 646.518,075	37.868	26	507.124,316 646.518,075	27	507.108,121 646.539,239	26.649	27	507.108,121 646.539,239	28	507.079,718 646.573,187	44.263
28	507.079,718 646.573,187	29	507.068,733 646.590,644	20.626	29	507.068,733 646.590,644	30	507.068,633 646.594,32	3.677	30	507.068,633 646.594,32	31	507.067,344 646.598,645	4.513
31	507.067,344 646.598,645	32	507.054,561 646.630,782	34.586	32	507.054,561 646.630,782	33	507.050,781 646.640,523	10.449	33	507.050,781 646.640,523	34	507.047,296 646.649,729	9.844
34	507.047,296 646.649,729	35	507.045,742 646.656,865	7.303	35	507.045,742 646.656,865	36	507.044,471 646.662,793	6.063	36	507.044,471 646.662,793	37	507.042,751 646.668,945	6.388
37	507.042,751 646.668,945	38	507.040,812 646.675,313	6.657	38	507.040,812 646.675,313	39	507.038,504 646.684,94	9.9	39	507.038,504 646.684,94	40	507.036,131 646.696,388	11.691
40	507.036,131 646.696,388	41	507.033,695 646.706,862	10.754	41	507.033,695 646.706,862	42	507.030,439 646.720,374	13.899	42	507.030,439 646.720,374	43	507.028,515 646.727,885	7.754
43	507.028,515 646.727,885	44	507.027,566 646.731,779	4.008	44	507.027,566 646.731,779	45	507.025,651 646.738,823	7.3	45	507.025,651 646.738,823	46	507.024,304 646.749,371	10.634
46	507.024,304 646.749,371	47	507.021,504 646.760,977	11.939	47	507.021,504 646.760,977	48	507.020,971 646.764,235	3.301	48	507.020,971 646.764,235	49	507.020,43 646.768,155	3.957
49	507.020,43 646.768,155	1	507.020,361 646.768,656	0.506										

** Lungimile segmentelor sunt determinate în planul de proiecție Stereo 70 și sunt rotunjite la 1 milimetru.

*** Distanța dintre puncte este formată din segmente cumulate ce sunt mai mici decât valoarea 1 milimetru.

**DATE DESPRE IMOBILUL NR. 71**

Oficiul de Cadastru și Publicitate Imobiliară SUCEAVA
Biroul de Cadastru și Publicitate Imobiliară Vatra Dornei

A. Partea I. Descrierea imobilului

Nr. CF vechi:CF veche 550(32985), 550
(32981)

TEREN Necunoscut

Adresa: Loc. Tataru, Jud. Suceava

Nr. Crt	Nr cadastral Nr. topografic	Suprafața* (mp)	Observații / Referințe
A1		16.288	Sector cadastral:21 Teren neimprejmuit; 480/452 parte(CF 32985), 480/427 parte(CF 32981)

Construcții

Crt	Nr cadastral Nr. topografic	Adresa	Observații / Referințe
A1.1		Loc. Tataru, Jud. Suceava	Nr. niveluri:1; S. construita la sol:25 mp; S. construita desfasurata:25 mp;

B. Partea II. Proprietari și acte

Inscrieri privitoare la dreptul de proprietate și alte drepturi reale		Referințe
/		
Act Normativ nr. 7, din 13/03/1996 emis de Parlamentul Romaniei;		
B1	Intabulare, drept de PROPRIETATE, dobandit prin Lege, cota actuala 1/1, cota initiala 1/1 1) NEIDENTIFICAT NEIDENTIFICAT	A1
Act Administrativ nr. 7556, din 30/09/2022 emis de Primaria Comunei Poiana Stampei;		
B2	SE NOTEAZA POSESIA FAPTICA IN FAVOAREA LUI 1) IVAN ILIE 2) LUCACI NICOLETA-ADRIANA 3) HELGIU SAVINA 4) IVAN LEONTE 5) IVAN CONSTANTIN 6) IVAN MARCU	A1
Act Administrativ nr. 2981, din 31/03/2023 emis de Primaria Comunei Poiana Stampei;		
B3	Intabulare, drept de PROPRIETATE, dobandit prin Lege, cota actuala 1/1, cota initiala 1/1 1) IVAN ILIE 2) IVAN LEONTE 3) LUCACI NICOLETA-ADRIANA 4) HELGIU SAVINA 5) IVAN CONSTANTIN	A1.1

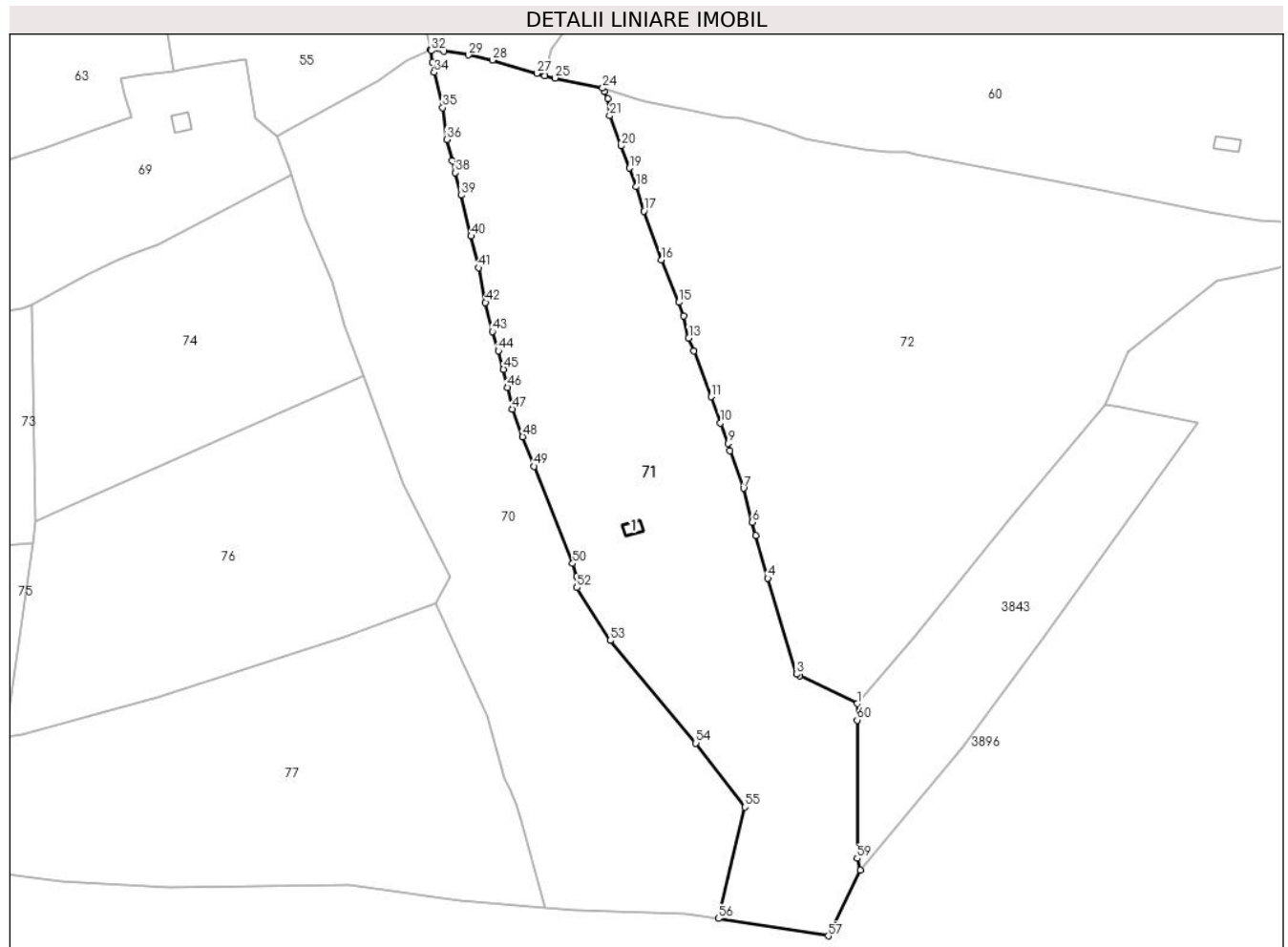
C. Partea III. SARCINI .

Inscrieri privind dezmembramintele dreptului de proprietate, drepturi reale de garanție și sarcini	Referințe
NU SUNT	

Teren

Nr cadastral	Suprafața (mp)*	Observații / Referințe
	16.288	480/452 parte(CF 32985), 480/427 parte(CF 32981)

* Suprafața este determinată în planul de proiecție Stereo 70.



Date referitoare la teren

Crt	Categorie folosință	Intravilan	Suprafața (mp)	Tarla	Parcelă	Nr. topo	Observații / Referințe
1	curți constructii	NU	87	-	-	-	
2	faneata	NU	15.568	-	-	-	
3	faneata	NU	447	-	-	-	cale de acces
4	faneata	DA	151	-	-	-	
5	faneata	DA	27	-	-	-	
6	faneata	DA	8	-	-	-	

Date referitoare la construcții

Crt	Număr	Destinație construcție	Supraf. (mp)	Situație juridică	Observații / Referințe
A1.1		construcții de locuințe	25	Cu acte	Nr. niveluri:1; S. construita la sol:25 mp; S. construita desfasurata:25 mp;

Lungime Segmente

1) Valorile lungimilor segmentelor sunt obținute din proiecție în plan.

Punct început	X / Y	Punct sfârșit	X / Y	Lungime segment	Punct început	X / Y	Punct sfârșit	X / Y	Lungime segment	Punct început	X / Y	Punct sfârșit	X / Y	Lungime segment
---------------	-------	---------------	-------	-----------------	---------------	-------	---------------	-------	-----------------	---------------	-------	---------------	-------	-----------------

Punct început	X / Y	Punct sfârșit	X / Y	Lungime segment	Punct început	X / Y	Punct sfârșit	X / Y	Lungime segment	Punct început	X / Y	Punct sfârșit	X / Y	Lungime segment
1	507.161,501 646.552,251	2	507.142,453 646.561,494	21.17 2	2	507.142,453 646.561,494	3	507.141,418 646.561,996	1.15	3	507.141,418 646.561,996	4	507.131,93 646.593,759	33.15
4	507.131,93 646.593,759	5	507.127,933 646.607,933	14.72 7	5	507.127,933 646.607,933	6	507.126,733 646.612,269	4.499	6	507.126,733 646.612,269	7	507.123,867 646.623,52	11.61
7	507.123,867 646.623,52	8	507.119,381 646.635,968	13.23 2	8	507.119,381 646.635,968	9	507.118,841 646.638,361	2.453	9	507.118,841 646.638,361	10	507.116,225 646.645,032	7.166
10	507.116,225 646.645,032	11	507.113,108 646.653,723	9.233	11	507.113,108 646.653,723	12	507.107,523 646.668,986	16.25 3	12	507.107,523 646.668,986	13	507.105,711 646.673,178	4.567
13	507.105,711 646.673,178	14	507.104,096 646.680,414	7.414	14	507.104,096 646.680,414	15	507.102,496 646.684,969	4.828	15	507.102,496 646.684,969	16	507.096,648 646.698,966	15.17
16	507.096,648 646.698,966	17	507.090,948 646.715,15	17.15 8	17	507.090,948 646.715,15	18	507.088,353 646.723,206	8.464	18	507.088,353 646.723,206	19	507.086,13 646.729,383	6.565
19	507.086,13 646.729,383	20	507.083,35 646.736,685	7.813	20	507.083,35 646.736,685	21	507.079,58 646.746,683	10.68 5	21	507.079,58 646.746,683	22	507.079,058 646.752,349	5.69
22	507.079,058 646.752,349	23	507.077,849 646.754,682	2.628	23	507.077,849 646.754,682	24	507.077,256 646.755,828	1.29	24	507.077,256 646.755,828	25	507.061,543 646.759,162	16.06 3
25	507.061,543 646.759,162	26	507.058,028 646.759,908	3.593	26	507.058,028 646.759,908	27	507.055,424 646.760,692	2.719	27	507.055,424 646.760,692	28	507.040,83 646.765,082	15.24
28	507.040,83 646.765,082	29	507.032,835 646.766,748	8.167	29	507.032,835 646.766,748	30	507.024,64 646.767,95	8.283	30	507.024,64 646.767,95	31	507.020,361 646.768,656	4.337
31	507.020,361 646.768,656	32	507.020,43 646.768,155	0.506	32	507.020,43 646.768,155	33	507.020,971 646.764,235	3.957	33	507.020,971 646.764,235	34	507.021,504 646.760,977	3.301
34	507.021,504 646.760,977	35	507.024,304 646.749,371	11.93 9	35	507.024,304 646.749,371	36	507.025,651 646.738,823	10.63 4	36	507.025,651 646.738,823	37	507.027,566 646.731,779	7.3
37	507.027,566 646.731,779	38	507.028,515 646.727,885	4.008	38	507.028,515 646.727,885	39	507.030,439 646.720,374	7.754	39	507.030,439 646.720,374	40	507.033,695 646.706,862	13.89 9
40	507.033,695 646.706,862	41	507.036,131 646.696,388	10.75 4	41	507.036,131 646.696,388	42	507.038,504 646.684,94	11.69 1	42	507.038,504 646.684,94	43	507.040,812 646.675,313	9.9
43	507.040,812 646.675,313	44	507.042,751 646.668,945	6.657	44	507.042,751 646.668,945	45	507.044,471 646.662,793	6.388	45	507.044,471 646.662,793	46	507.045,742 646.656,865	6.063
46	507.045,742 646.656,865	47	507.047,296 646.649,729	7.303	47	507.047,296 646.649,729	48	507.050,781 646.640,523	9.844	48	507.050,781 646.640,523	49	507.054,561 646.630,782	10.44 9
49	507.054,561 646.630,782	50	507.067,344 646.598,645	34.58 6	50	507.067,344 646.598,645	51	507.068,633 646.594,32	4.513	51	507.068,633 646.594,32	52	507.068,733 646.590,644	3.677
52	507.068,733 646.590,644	53	507.079,718 646.573,187	20.62 6	53	507.079,718 646.573,187	54	507.108,121 646.539,239	44.26 3	54	507.108,121 646.539,239	55	507.124,316 646.518,075	26.64 9
55	507.124,316 646.518,075	56	507.115,573 646.481,23	37.86 8	56	507.115,573 646.481,23	57	507.151,923 646.475,49	36.8	57	507.151,923 646.475,49	58	507.162,48 646.497,172	24.11 6
58	507.162,48 646.497,172	59	507.161,522 646.501,131	4.073	59	507.161,522 646.501,131	60	507.161,503 646.546,835	45.70 4	60	507.161,503 646.546,835	1	507.161,501 646.552,251	5.416

** Lungimile segmentelor sunt determinate în planul de proiecție Stereo 70 și sunt rotunjite la 1 milimetru.

*** Distanța dintre puncte este formată din segmente cumulate ce sunt mai mici decât valoarea 1 milimetru.

**DATE DESPRE IMOBILUL NR. 72**

Oficiul de Cadastru și Publicitate Imobiliară SUCEAVA
Biroul de Cadastru și Publicitate Imobiliară Vatra Dornei

A. Partea I. Descrierea imobilului

Nr. CF vechi: CF veche 550(32978), 550
(32979), 550(32980)

TEREN Necunoscut

Adresa: Loc. Tataru, Jud. Suceava

Nr. Crt	Nr cadastral Nr. topografic	Suprafața* (mp)	Observații / Referințe
A1		21.843	Sector cadastral: 21 Teren neimprejmuit; 480/150 parte(CF 32978), 480/151 parte(CF 32979), 480/152 parte(CF 32980)

B. Partea II. Proprietari și acte

Inscrieri privitoare la dreptul de proprietate și alte drepturi reale	Referințe
/	
Act Normativ nr. 7, din 13/03/1996 emis de Parlamentul Romaniei;	
B1	A1
Intabulare, drept de PROPRIETATE, dobandit prin Lege, cota actuala 1/1, cota initiala 1/1 1) NEIDENTIFICAT NEIDENTIFICAT	
Act Administrativ nr. 6628, din 31/08/2022 emis de Primaria Comunei Poiana Stampei;	
B2	A1
SE NOTEAZA POSESIA FAPTICA IN FAVOAREA LUI 1) RUSU FLOAREA	

C. Partea III. SARCINI .

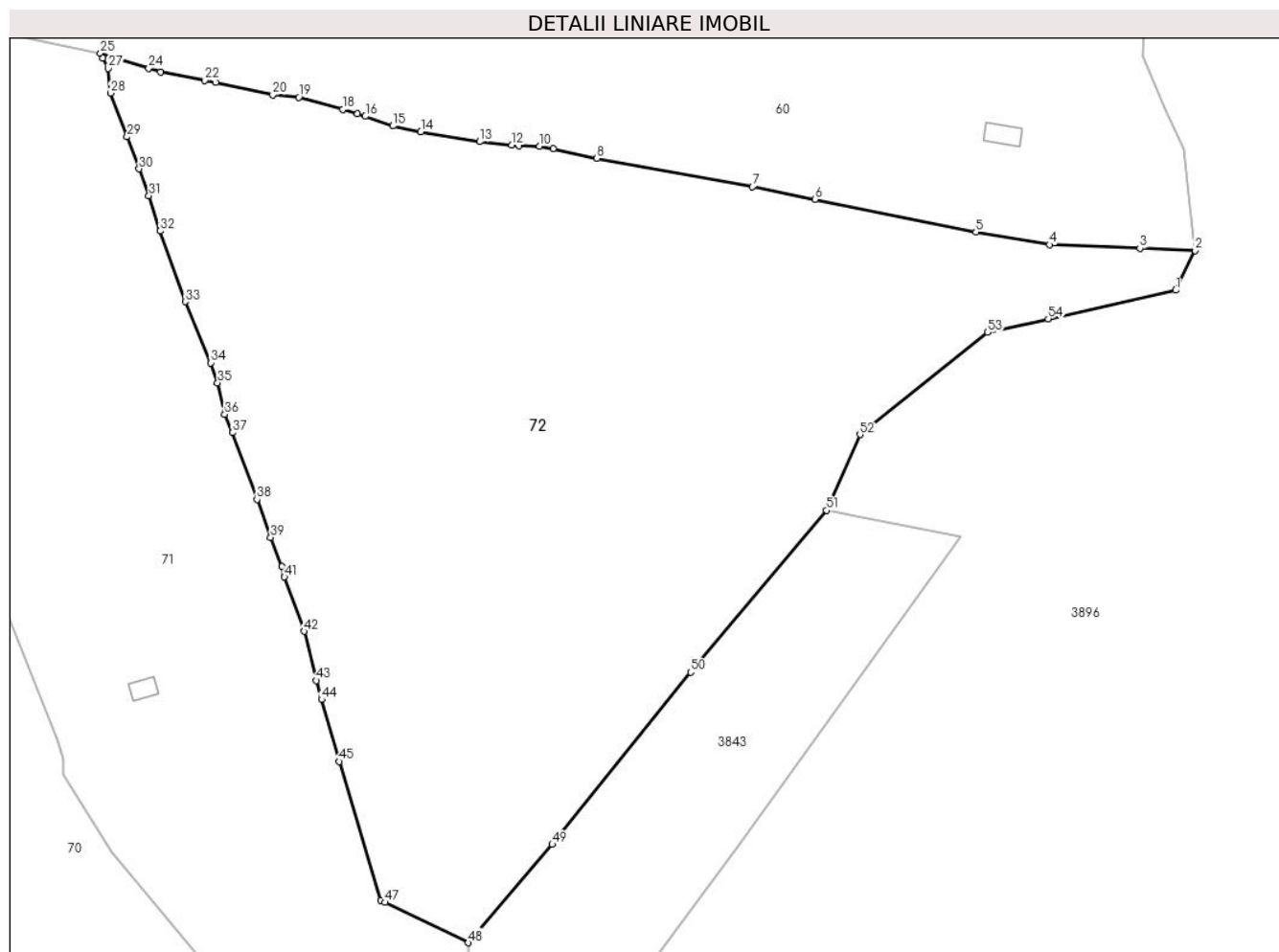
Inscrieri privind dezmembramintele dreptului de proprietate, drepturi reale de garanție și sarcini	Referințe
NU SUNT	

Anexa Nr. 1 La Partea I

Teren

Nr cadastral	Suprafața (mp)*	Observații / Referințe
	21.843	480/150 parte(CF 32978), 480/151 parte(CF 32979), 480/152 parte(CF 32980)

* Suprafața este determinată în planul de proiecție Stereo 70.



Date referitoare la teren

Crt	Categorie folosință	Intravilan	Suprafața (mp)	Tarla	Parcelă	Nr. topo	Observații / Referințe
1	faneata	NU	6.284	-	-	-	
2	faneata	DA	15.327	-	-	-	
3	faneata	NU	217	-	-	-	
4	faneata	DA	10	-	-	-	
5	faneata	DA	5	-	-	-	

Lungime Segmente

1) Valorile lungimilor segmentelor sunt obținute din proiecție în plan.

Punct început	X / Y	Punct sfârșit	X / Y	Lungime segment	Punct început	X / Y	Punct sfârșit	X / Y	Lungime segment	Punct început	X / Y	Punct sfârșit	X / Y	Lungime segment
1	507.323,491 646.701,604	2	507.327,915 646.710,645	10.065	2	507.327,915 646.710,645	3	507.315,316 646.711,157	12.609	3	507.315,316 646.711,157	4	507.294,686 646.711,996	20.647
4	507.294,686 646.711,996	5	507.277,741 646.714,891	17.191	5	507.277,741 646.714,891	6	507.240,915 646.722,431	37.597	6	507.240,915 646.722,431	7	507.226,555 646.725,263	14.637
7	507.226,555 646.725,263	8	507.190,928 646.731,758	36.214	8	507.190,928 646.731,758	9	507.180,914 646.733,93	10.247	9	507.180,914 646.733,93	10	507.177,842 646.734,538	3.132

Punct început	X / Y	Punct sfârșit	X / Y	Lungime segment	Punct început	X / Y	Punct sfârșit	X / Y	Lungime segment	Punct început	X / Y	Punct sfârșit	X / Y	Lungime segment
10	507.177,842 646.734,538	11	507.173,16 646.734,606	4.682	11	507.173,16 646.734,606	12	507.171,442 646.734,791	1.728	12	507.171,442 646.734,791	13	507.164,126 646.735,58	7.358
13	507.164,126 646.735,58	14	507.150,635 646.737,842	13.679	14	507.150,635 646.737,842	15	507.144,256 646.739,185	6.519	15	507.144,256 646.739,185	16	507.137,913 646.741,407	6.721
16	507.137,913 646.741,407	17	507.136,133 646.741,965	1.865	17	507.136,133 646.741,965	18	507.132,812 646.743,007	3.481	18	507.132,812 646.743,007	19	507.122,685 646.745,764	10.496
19	507.122,685 646.745,764	20	507.116,728 646.746,271	5.979	20	507.116,728 646.746,271	21	507.103,668 646.749,112	13.365	21	507.103,668 646.749,112	22	507.101,095 646.749,61	2.621
22	507.101,095 646.749,61	23	507.091,033 646.751,56	10.249	23	507.091,033 646.751,56	24	507.088,346 646.752,392	2.813	24	507.088,346 646.752,392	25	507.077,256 646.755,828	11.61
25	507.077,256 646.755,828	26	507.077,849 646.754,682	1.29	26	507.077,849 646.754,682	27	507.079,058 646.752,349	2.628	27	507.079,058 646.752,349	28	507.079,58 646.746,683	5.69
28	507.079,58 646.746,683	29	507.083,35 646.736,685	10.685	29	507.083,35 646.736,685	30	507.086,13 646.729,383	7.813	30	507.086,13 646.729,383	31	507.088,353 646.723,206	6.565
31	507.088,353 646.723,206	32	507.090,948 646.715,15	8.464	32	507.090,948 646.715,15	33	507.096,648 646.698,966	17.158	33	507.096,648 646.698,966	34	507.102,496 646.684,969	15.17
34	507.102,496 646.684,969	35	507.104,096 646.680,414	4.828	35	507.104,096 646.680,414	36	507.105,711 646.673,178	7.414	36	507.105,711 646.673,178	37	507.107,523 646.668,986	4.567
37	507.107,523 646.668,986	38	507.113,108 646.653,723	16.253	38	507.113,108 646.653,723	39	507.116,225 646.645,032	9.233	39	507.116,225 646.645,032	40	507.118,841 646.638,361	7.166
40	507.118,841 646.638,361	41	507.119,381 646.635,968	2.453	41	507.119,381 646.635,968	42	507.123,867 646.623,52	13.232	42	507.123,867 646.623,52	43	507.126,733 646.612,269	11.61
43	507.126,733 646.612,269	44	507.127,933 646.607,933	4.499	44	507.127,933 646.607,933	45	507.131,93 646.593,759	14.727	45	507.131,93 646.593,759	46	507.141,418 646.561,996	33.15
46	507.141,418 646.561,996	47	507.142,453 646.561,494	1.15	47	507.142,453 646.561,494	48	507.161,501 646.552,251	21.172	48	507.161,501 646.552,251	49	507.180,745 646.574,744	29.602
49	507.180,745 646.574,744	50	507.212,393 646.614,184	50.568	50	507.212,393 646.614,184	51	507.243,521 646.651,202	48.366	51	507.243,521 646.651,202	52	507.251,206 646.668,55	18.974
52	507.251,206 646.668,55	53	507.280,473 646.691,937	37.463	53	507.280,473 646.691,937	54	507.294,314 646.695,047	14.186	54	507.294,314 646.695,047	1	507.323,491 646.701,604	29.905

** Lungimile segmentelor sunt determinate în planul de proiecție Stereo 70 și sunt rotunjite la 1 milimetru.

*** Distanța dintre puncte este formată din segmente cumulate ce sunt mai mici decât valoarea 1 milimetru.

**DATE DESPRE IMOBILUL NR. 73**

Oficiul de Cadastru și Publicitate Imobiliară SUCEAVA
Biroul de Cadastru și Publicitate Imobiliară Vatra Dornei

A. Partea I. Descrierea imobilului

TEREN Necunoscut

Nr. CF vechi:CF veche 543

Adresa: Loc. Tataru, Jud. Suceava

Nr. Crt	Nr cadastral Nr. topografic	Suprafața* (mp)	Observații / Referințe
A1		6.892	Sector cadastral:21 Teren imprejmuit; 480/154 parte(CF 543)

B. Partea II. Proprietari și acte

Inscrieri privitoare la dreptul de proprietate și alte drepturi reale		Referințe
/		
Act Normativ nr. 7, din 13/03/1996 emis de Parlamentul Romaniei;		
B1	Intabulare, drept de PROPRIETATE, dobandit prin Lege, cota actuala 1/1, cota initiala 1/1 1) NEIDENTIFICAT NEIDENTIFICAT	A1
Act Administrativ nr. 6182, din 19/08/2022 emis de Primaria Comunei Poiana Stampei;		
B2	SE NOTEAZA POSESIA FAPTICA IN FAVOAREA LUI 1) VASILUT TOADER 2) VASILUT LUCICA-ADRIANA	A1

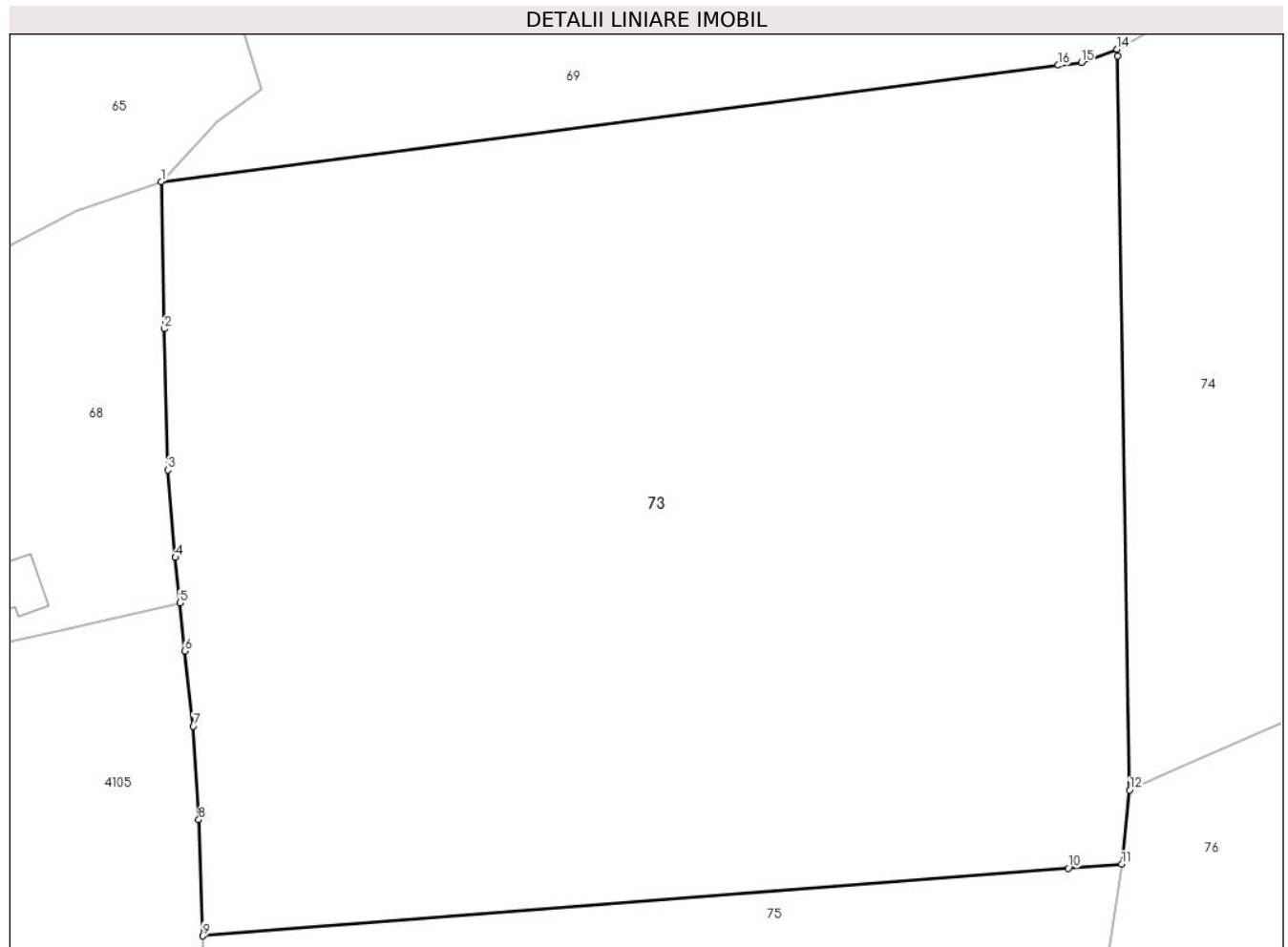
C. Partea III. SARCINI .

Inscrieri privind dezmembramintele dreptului de proprietate, drepturi reale de garanție și sarcini	Referințe
NU SUNT	

Teren

Nr cadastral	Suprafața (mp)*	Observații / Referințe
	6.892	480/154 parte(CF 543)

* Suprafața este determinată în planul de proiecție Stereo 70.



Date referitoare la teren

Crt	Categorie folosință	Intravilan	Suprafața (mp)	Tarla	Parcelă	Nr. topo	Observații / Referințe
1	faneata	NU	6.487	-	-	-	
2	faneata	NU	400	-	-	-	cale de acces
3	faneata	DA	6	-	-	-	

Lungime Segmente

1) Valorile lungimilor segmentelor sunt obținute din proiecție în plan.

Punct început	X / Y	Punct sfârșit	X / Y	Lungime segment (** (m)
1	506.796,116 646.671,3	2	506.796,391 646.657,087	14.216
2	506.796,391 646.657,087	3	506.796,739 646.643,454	13.637
3	506.796,739 646.643,454	4	506.797,461 646.635,024	8.461
4	506.797,461 646.635,024	5	506.797,917 646.630,642	4.406

Punct început	X / Y	Punct sfârşit	X / Y	Lungime segment (** (m)
5	506.797,917 646.630,642	6	506.798,388 646.625,983	4.683
6	506.798,388 646.625,983	7	506.799,203 646.618,732	7.297
7	506.799,203 646.618,732	8	506.799,727 646.609,723	9.024
8	506.799,727 646.609,723	9	506.800,11 646.598,507	11.223
9	506.800,11 646.598,507	10	506.883,715 646.605,03	83.859
10	506.883,715 646.605,03	11	506.888,876 646.605,426	5.176
11	506.888,876 646.605,426	12	506.889,624 646.612,575	7.188
12	506.889,624 646.612,575	13	506.888,442 646.683,444	70.879
13	506.888,442 646.683,444	14	506.888,431 646.684,066	0.622
14	506.888,431 646.684,066	15	506.884,96 646.682,804	3.693
15	506.884,96 646.682,804	16	506.882,745 646.682,518	2.233
16	506.882,745 646.682,518	1	506.796,116 646.671,3	87.352

** Lungimile segmentelor sunt determinate în planul de proiecție Stereo 70 și sunt rotunjite la 1 milimetru.

*** Distanța dintre puncte este formată din segmente cumulate ce sunt mai mici decât valoarea 1 milimetru.

**DATE DESPRE IMOBILUL NR. 74**

Oficiul de Cadastru și Publicitate Imobiliară SUCEAVA
Biroul de Cadastru și Publicitate Imobiliară Vatra Dornei

A. Partea I. Descrierea imobilului

TEREN Necunoscut

Nr. CF vechi:CF veche 480

Adresa: Loc. Tataru, Jud. Suceava

Nr. Crt	Nr cadastral Nr. topografic	Suprafața* (mp)	Observații / Referințe
A1		7.275	Sector cadastral:21 Teren neimprejmuit; 480/153 parte, 480/299 parte(CF 480)

B. Partea II. Proprietari și acte

Inscrieri privitoare la dreptul de proprietate și alte drepturi reale		Referințe
/		
Act Normativ nr. 7, din 13/03/1996 emis de Parlamentul Romaniei;		
B1	Intabulare, drept de PROPRIETATE, dobandit prin Lege, cota actuala 1/1, cota initiala 1/1 1) NEIDENTIFICAT NEIDENTIFICAT	A1
Act Administrativ nr. 8070, din 17/10/2022 emis de Primaria Comunei Poiana Stampei;		
B2	SE NOTEAZA POSESIA FAPTICA IN FAVOAREA LUI 1) IVAN NICOLAI	A1

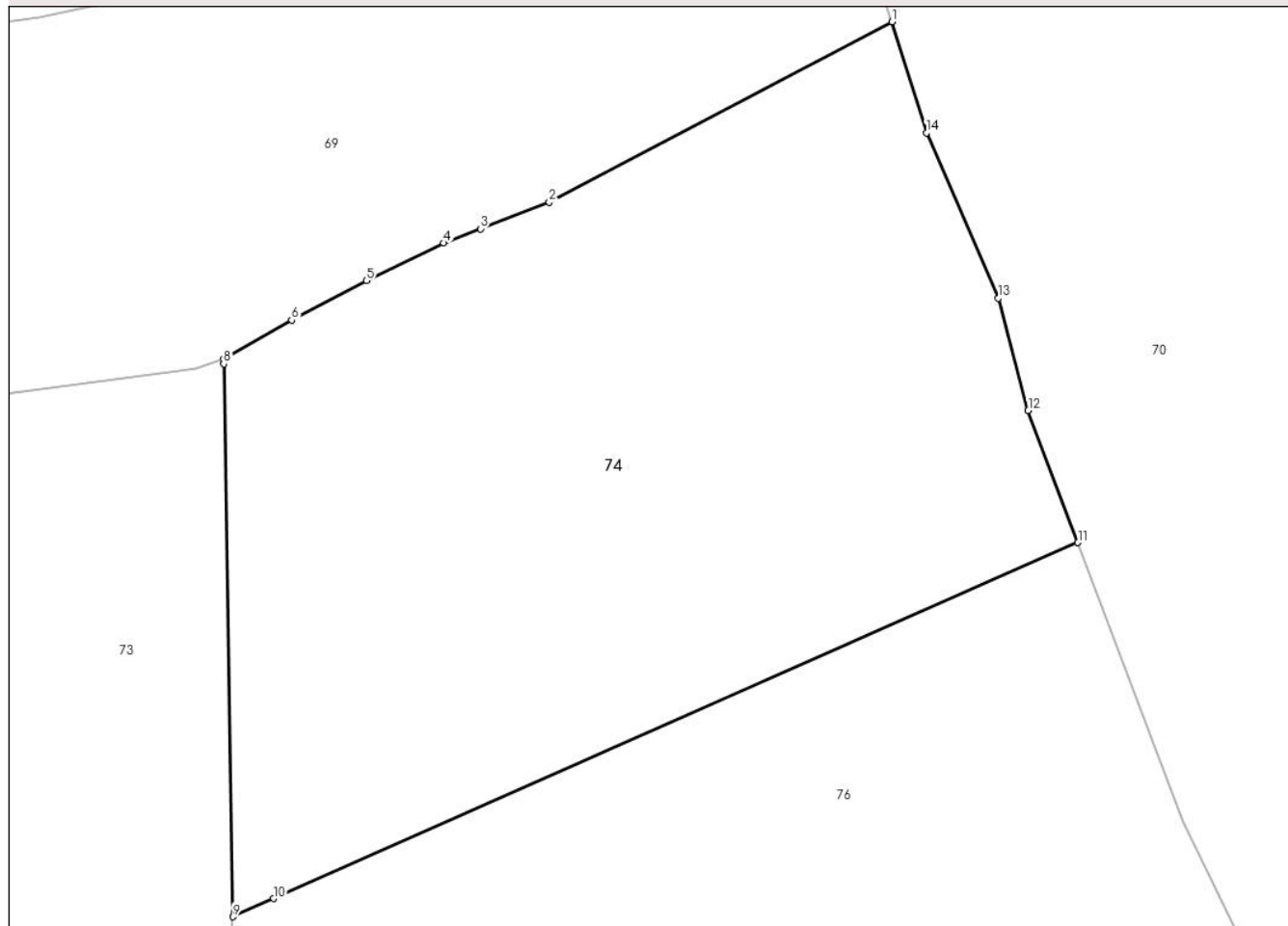
C. Partea III. SARCINI .

Inscrieri privind dezmembramintele dreptului de proprietate, drepturi reale de garanție și sarcini	Referințe
NU SUNT	

Anexa Nr. 1 La Partea I**Teren**

Nr cadastral	Suprafața (mp)*	Observații / Referințe
	7.275	480/153 parte, 480/299 parte(CF 480)

* Suprafața este determinată în planul de proiecție Stereo 70.

DETALII LINIARE IMOBIL**Date referitoare la teren**

Crt	Categorie folosință	Intravilan	Suprafața (mp)	Tarla	Parcelă	Nr. topo	Observații / Referințe
1	faneata	NU	7.236	-	-	-	
2	faneata	DA	39	-	-	-	

Lungime Segmente

1) Valorile lungimilor segmentelor sunt obținute din proiecție în plan.

Punct început	X / Y	Punct sfârșit	X / Y	Lungime segment (** (m)
1	506.974,171 646.727,316	2	506.930,21 646.704,173	49.681
2	506.930,21 646.704,173	3	506.921,388 646.700,776	9.453
3	506.921,388 646.700,776	4	506.916,652 646.698,952	5.075
4	506.916,652 646.698,952	5	506.906,759 646.694,123	11.009

Punct început	X / Y	Punct sfârșit	X / Y	Lungime segment (** (m)
5	506.906,759 646.694,123	6	506.897,162 646.689,052	10.854
6	506.897,162 646.689,052	7	506.888,431 646.684,066	10.054
7	506.888,431 646.684,066	8	506.888,442 646.683,444	0.622
8	506.888,442 646.683,444	9	506.889,624 646.612,575	70.879
9	506.889,624 646.612,575	10	506.894,858 646.614,892	5.724
10	506.894,858 646.614,892	11	506.998,014 646.660,542	112.806
11	506.998,014 646.660,542	12	506.991,641 646.677,479	18.096
12	506.991,641 646.677,479	13	506.987,814 646.691,868	14.889
13	506.987,814 646.691,868	14	506.978,59 646.713,085	23.135
14	506.978,59 646.713,085	1	506.974,171 646.727,316	14.901

** Lungimile segmentelor sunt determinate în planul de proiecție Stereo 70 și sunt rotunjite la 1 milimetru.

*** Distanța dintre puncte este formată din segmente cumulate ce sunt mai mici decât valoarea 1 milimetru.

**DATE DESPRE IMOBILUL NR. 75**

Oficiul de Cadastru și Publicitate Imobiliară SUCEAVA
Biroul de Cadastru și Publicitate Imobiliară Vatra Dornei

A. Partea I. Descrierea imobilului

TEREN Extravilan

Nr. CF vechi:CF veche 543

Adresa: Jud. Suceava

Nr. Crt	Nr cadastral Nr. topografic	Suprafața* (mp)	Observații / Referințe
A1		8.000	Sector cadastral:21 Teren neimprejmuit; 480/154 parte(CF 543)

B. Partea II. Proprietari și acte

Inscrieri privitoare la dreptul de proprietate și alte drepturi reale		Referințe
/		
Act Normativ nr. 7, din 13/03/1996 emis de Parlamentul Romaniei;		
B1	Intabulare, drept de PROPRIETATE, dobandit prin Lege, cota actuala 1/1, cota initiala 1/1 1) NEIDENTIFICAT NEIDENTIFICAT	A1
Act Administrativ nr. 6184, din 19/08/2022 emis de Primaria Comunei Poiana Stampei;		
B2	SE NOTEAZA POSESIA FAPTICA IN FAVOAREA LUI 1) CHIFORESCU VASILE	A1

C. Partea III. SARCINI .

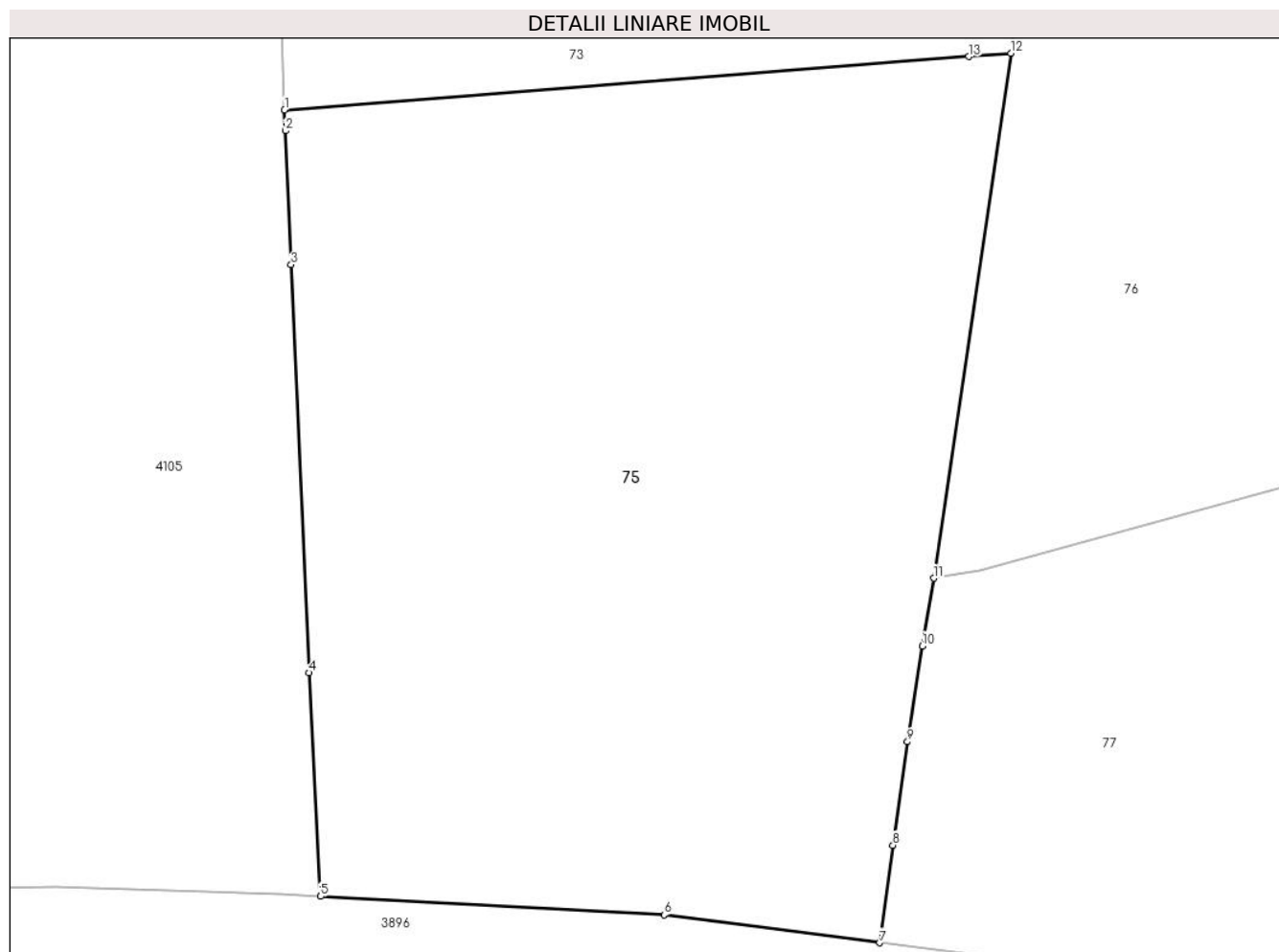
Inscrieri privind dezmembramintele dreptului de proprietate, drepturi reale de garanție și sarcini	Referințe
NU SUNT	

Anexa Nr. 1 La Partea I

Teren

Nr cadastral	Suprafața (mp)*	Observații / Referințe
	8.000	480/154 parte(CF 543)

* Suprafața este determinată în planul de proiecție Stereo 70.



Date referitoare la teren

Crt	Categorie folosință	Intra vilan	Suprafața (mp)	Tarla	Parcelă	Nr. topo	Observații / Referințe
1	faneata	NU	8.000	-	-	-	

Lungime Segmente

1) Valorile lungimilor segmentelor sunt obținute din proiecție în plan.

Punct început	X / Y	Punct sfârșit	X / Y	Lungime segment (** (m)
1	506.800,11 646.598,507	2	506.800,188 646.595,952	2.556
2	506.800,188 646.595,952	3	506.800,914 646.579,595	16.373
3	506.800,914 646.579,595	4	506.803,119 646.529,738	49.906
4	506.803,119 646.529,738	5	506.804,513 646.502,431	27.343
5	506.804,513 646.502,431	6	506.846,527 646.500,164	42.075

Punct început	X / Y	Punct sfârșit	X / Y	Lungime segment (** (m)
6	506.846,527 646.500,164	7	506.872,858 646.496,768	26.549
7	506.872,858 646.496,768	8	506.874,46 646.508,678	12.017
8	506.874,46 646.508,678	9	506.876,248 646.521,309	12.757
9	506.876,248 646.521,309	10	506.878,044 646.533,008	11.836
10	506.878,044 646.533,008	11	506.879,467 646.541,29	8.403
11	506.879,467 646.541,29	12	506.888,876 646.605,426	64.822
12	506.888,876 646.605,426	13	506.883,715 646.605,03	5.176
13	506.883,715 646.605,03	1	506.800,11 646.598,507	83.859

** Lungimile segmentelor sunt determinate în planul de proiecție Stereo 70 și sunt rotunjite la 1 milimetru.

*** Distanța dintre puncte este formată din segmente cumulate ce sunt mai mici decât valoarea 1 milimetru.

**DATE DESPRE IMOBILUL NR. 76**

Oficiul de Cadastru și Publicitate Imobiliară SUCEAVA
Biroul de Cadastru și Publicitate Imobiliară Vatra Dornei

A. Partea I. Descrierea imobilului

TEREN Extravilan

Nr. CF vechi:CF veche 480

Adresa: Jud. Suceava

Nr. Crt	Nr cadastral Nr. topografic	Suprafața* (mp)	Observații / Referințe
A1		9.937	Sector cadastral:21 Teren neimprejmuit; 480/153 parte(CF 480)

B. Partea II. Proprietari și acte

Inscrieri privitoare la dreptul de proprietate și alte drepturi reale		Referințe
/		
Act Normativ nr. 7, din 13/03/1996 emis de Parlamentul Romaniei;		
B1	Intabulare, drept de PROPRIETATE, dobandit prin Lege, cota actuala 1/1, cota initiala 1/1 1) NEIDENTIFICAT NEIDENTIFICAT	A1
Act Administrativ nr. 7664, din 04/10/2022 emis de Primaria Comunei Poiana Stampei;		
B2	SE NOTEAZA POSESIA FAPTICA IN FAVOAREA LUI 1) IVAN ELISEI	A1

C. Partea III. SARCINI .

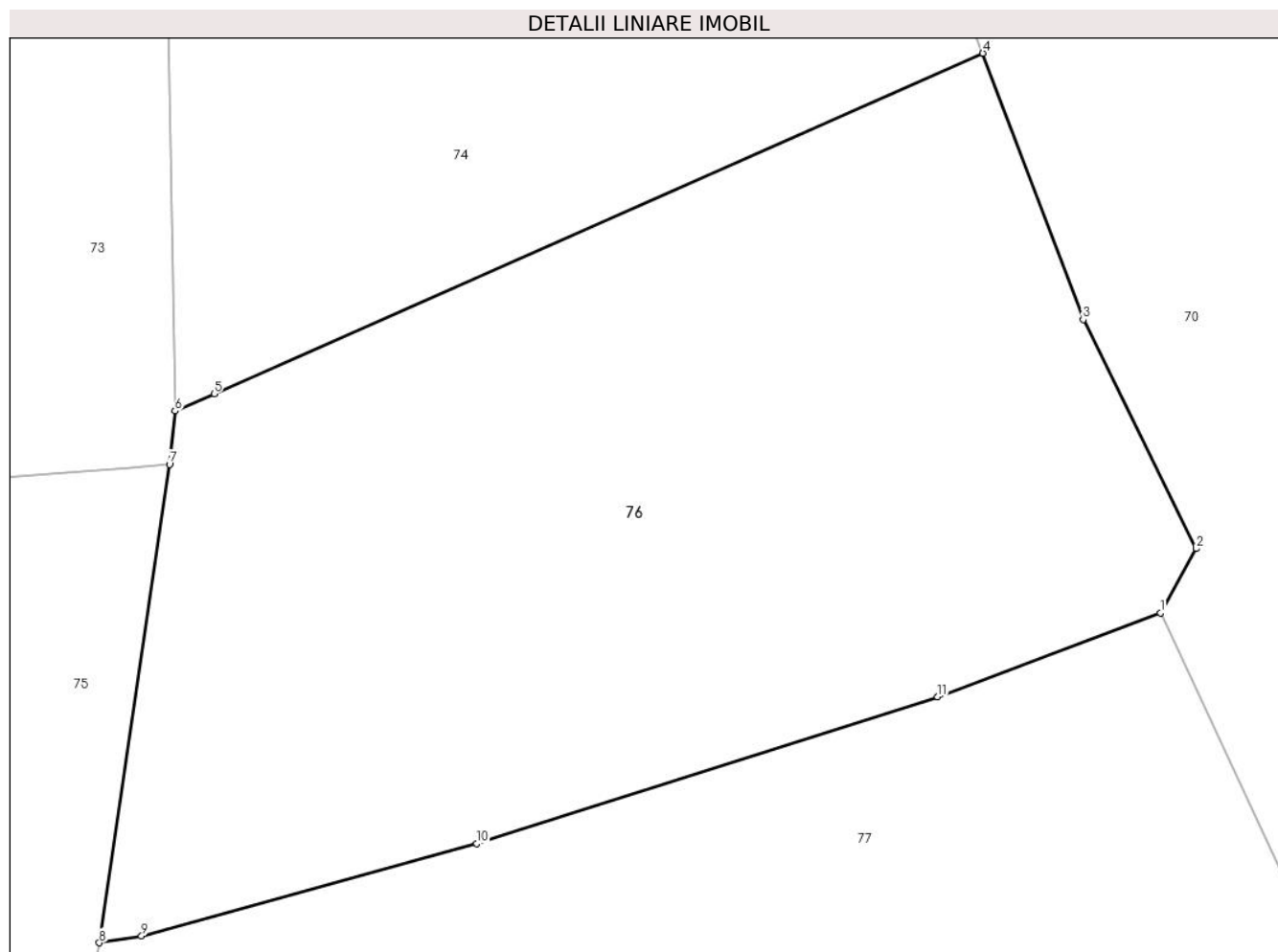
Inscrieri privind dezmembramintele dreptului de proprietate, drepturi reale de garanție și sarcini	Referințe
NU SUNT	

Anexa Nr. 1 La Partea I

Teren

Nr cadastral	Suprafața (mp)*	Observații / Referințe
	9.937	480/153 parte(CF 480)

* Suprafața este determinată în planul de proiecție Stereo 70.



Date referitoare la teren

Crt	Categorie folosință	Intravilan	Suprafața (mp)	Tarla	Parcelă	Nr. topo	Observații / Referințe
1	faneata	NU	9.549	-	-	-	
2	faneata	NU	388	-	-	-	cale de acces

Lungime Segmente

1) Valorile lungimilor segmentelor sunt obținute din proiecție în plan.

Punct început	X / Y	Punct sfârșit	X / Y	Lungime segment (** (m)
1	507.021,805 646.585,534	2	507.026,596 646.594,121	9.833
2	507.026,596 646.594,121	3	507.011,449 646.624,835	34.246
3	507.011,449 646.624,835	4	506.998,014 646.660,542	38.151
4	506.998,014 646.660,542	5	506.894,858 646.614,892	112.806

Punct început	X / Y	Punct sfârșit	X / Y	Lungime segment (** (m)
5	506.894,858 646.614,892	6	506.889,624 646.612,575	5.724
6	506.889,624 646.612,575	7	506.888,876 646.605,426	7.188
7	506.888,876 646.605,426	8	506.879,467 646.541,29	64.822
8	506.879,467 646.541,29	9	506.885,136 646.542,185	5.739
9	506.885,136 646.542,185	10	506.930,094 646.554,573	46.634
10	506.930,094 646.554,573	11	506.991,922 646.574,246	64.882
11	506.991,922 646.574,246	1	507.021,805 646.585,534	31.944

** Lungimile segmentelor sunt determinate în planul de proiecție Stereo 70 și sunt rotunjite la 1 milimetru.

*** Distanța dintre puncte este formată din segmente cumulate ce sunt mai mici decât valoarea 1 milimetru.

**DATE DESPRE IMOBILUL NR. 77**

Oficiul de Cadastru și Publicitate Imobiliară SUCEAVA
Biroul de Cadastru și Publicitate Imobiliară Vatra Dornei

A. Partea I. Descrierea imobilului

TEREN Extravilan

Nr. CF vechi:CF veche 480

Adresa: Jud. Suceava

Nr. Crt	Nr cadastral Nr. topografic	Suprafața* (mp)	Observații / Referințe
A1		12.051	Sector cadastral:21 Teren neimprejmuit; 480/153 parte(CF 480)

B. Partea II. Proprietari și acte

Inscrieri privitoare la dreptul de proprietate și alte drepturi reale		Referințe
/		
Act Normativ nr. 7, din 13/03/1996 emis de Parlamentul Romaniei;		
B1	Intabulare, drept de PROPRIETATE, dobandit prin Lege, cota actuala 1/1, cota initiala 1/1 1) NEIDENTIFICAT NEIDENTIFICAT	A1
Act Administrativ nr. 6318, din 23/08/2022 emis de Primaria Comunei Poiana Stampei;		
B2	SE NOTEAZA POSESIA FAPTICA IN FAVOAREA LUI 1) IVAN LAURA-MARIA	A1

C. Partea III. SARCINI .

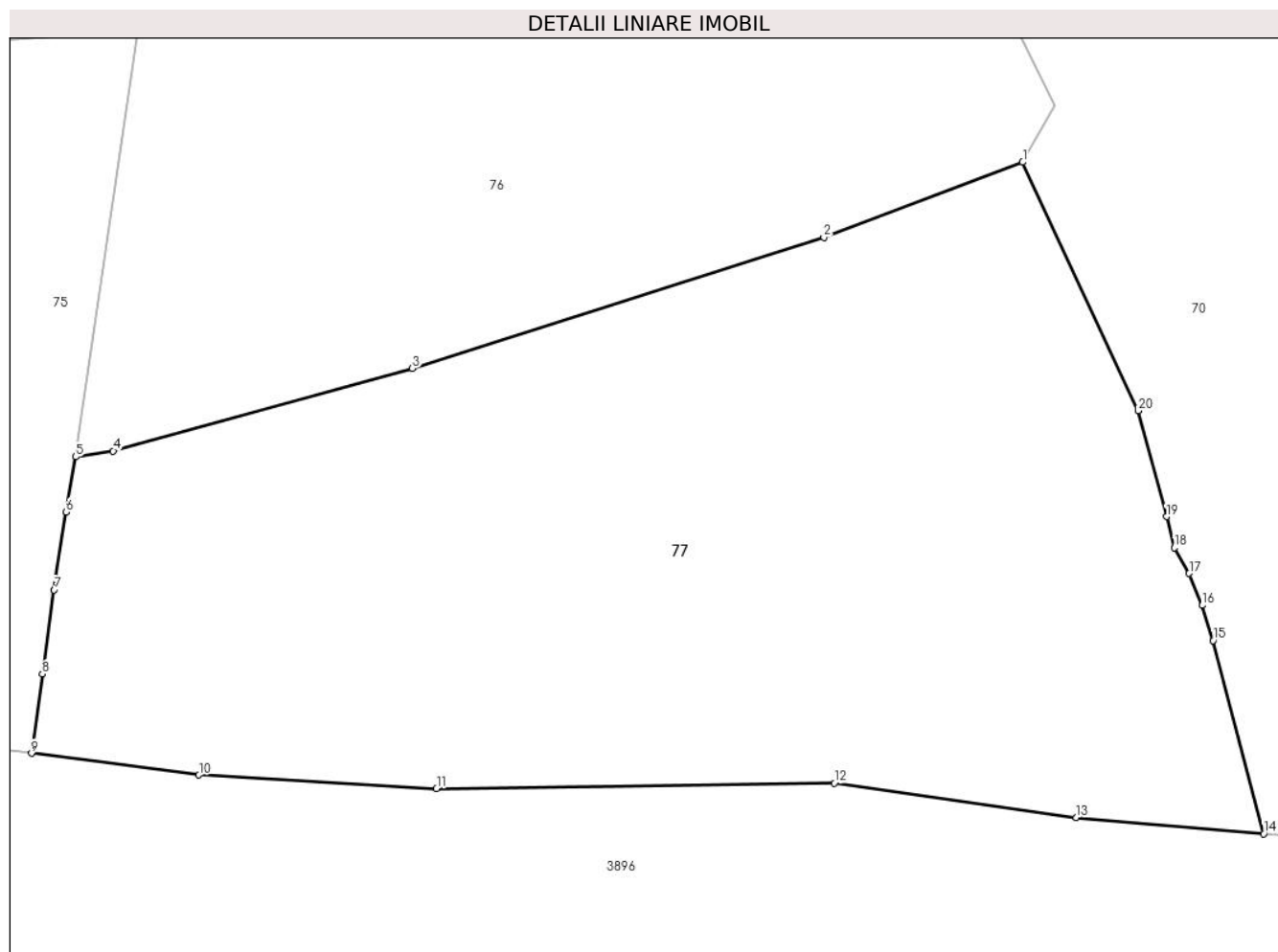
Inscrieri privind dezmembramintele dreptului de proprietate, drepturi reale de garanție și sarcini	Referințe
NU SUNT	

Anexa Nr. 1 La Partea I

Teren

Nr cadastral	Suprafața (mp)*	Observații / Referințe
	12.051	480/153 parte(CF 480)

* Suprafața este determinată în planul de proiecție Stereo 70.



Date referitoare la teren

Crt	Categorie folosință	Intravilan	Suprafața (mp)	Tarla	Parcelă	Nr. topo	Observații / Referințe
1	faneata	NU	12.051	-	-	-	

Lungime Segmente

1) Valorile lungimilor segmentelor sunt obținute din proiecție în plan.

Punct început	X / Y	Punct sfârșit	X / Y	Lungime segment (** (m)
1	507.021,805 646.585,534	2	506.991,922 646.574,246	31.944
2	506.991,922 646.574,246	3	506.930,094 646.554,573	64.882
3	506.930,094 646.554,573	4	506.885,136 646.542,185	46.634
4	506.885,136 646.542,185	5	506.879,467 646.541,29	5.739
5	506.879,467 646.541,29	6	506.878,044 646.533,008	8.403

Punct început	X / Y	Punct sfârșit	X / Y	Lungime segment (** (m)
6	506.878,044 646.533,008	7	506.876,248 646.521,309	11.836
7	506.876,248 646.521,309	8	506.874,46 646.508,678	12.757
8	506.874,46 646.508,678	9	506.872,858 646.496,768	12.017
9	506.872,858 646.496,768	10	506.898,001 646.493,522	25.352
10	506.898,001 646.493,522	11	506.933,701 646.491,446	35.76
11	506.933,701 646.491,446	12	506.993,478 646.492,277	59.783
12	506.993,478 646.492,277	13	507.029,879 646.487,113	36.765
13	507.029,879 646.487,113	14	507.058,028 646.484,692	28.253
14	507.058,028 646.484,692	15	507.050,435 646.513,688	29.974
15	507.050,435 646.513,688	16	507.048,788 646.518,994	5.556
16	507.048,788 646.518,994	17	507.046,822 646.523,784	5.178
17	507.046,822 646.523,784	18	507.044,605 646.527,623	4.433
18	507.044,605 646.527,623	19	507.043,425 646.532,312	4.835
19	507.043,425 646.532,312	20	507.039,168 646.548,236	16.483
20	507.039,168 646.548,236	1	507.021,805 646.585,534	41.141

** Lungimile segmentelor sunt determinate în planul de proiecție Stereo 70 și sunt rotunjite la 1 milimetru.

*** Distanța dintre puncte este formată din segmente cumulate ce sunt mai mici decât valoarea 1 milimetru.

**DATE DESPRE IMOBILUL NR. 78**

Oficiul de Cadastru și Publicitate Imobiliară SUCEAVA
Biroul de Cadastru și Publicitate Imobiliară Vatra Dornei

A. Partea I. Descrierea imobilului

TEREN Extravilan

Nr. topografic:480/217, 480/31, 480/216

Adresa: Jud. Suceava

Nr. Crt	Nr cadastral Nr. topografic	Suprafața* (mp)	Observații / Referințe
A1		10.000	Sector cadastral:2 Teren neimprejmuit; CVC 2334 din 11.10.2006

B. Partea II. Proprietari și acte

Inscrieri privitoare la dreptul de proprietate și alte drepturi reale	Referințe
/	
Act Administrativ nr. 259, din 08/11/1993 emis de CJPSDPAT SUCEAVA;	
B1	A1
Intabulare, drept de PROPRIETATE, dobandit prin Reconstituire, cota actuala 1/1, cota initiala 1/1 1) CANDEA V IOAN, Lipsa CNP	

C. Partea III. SARCINI .

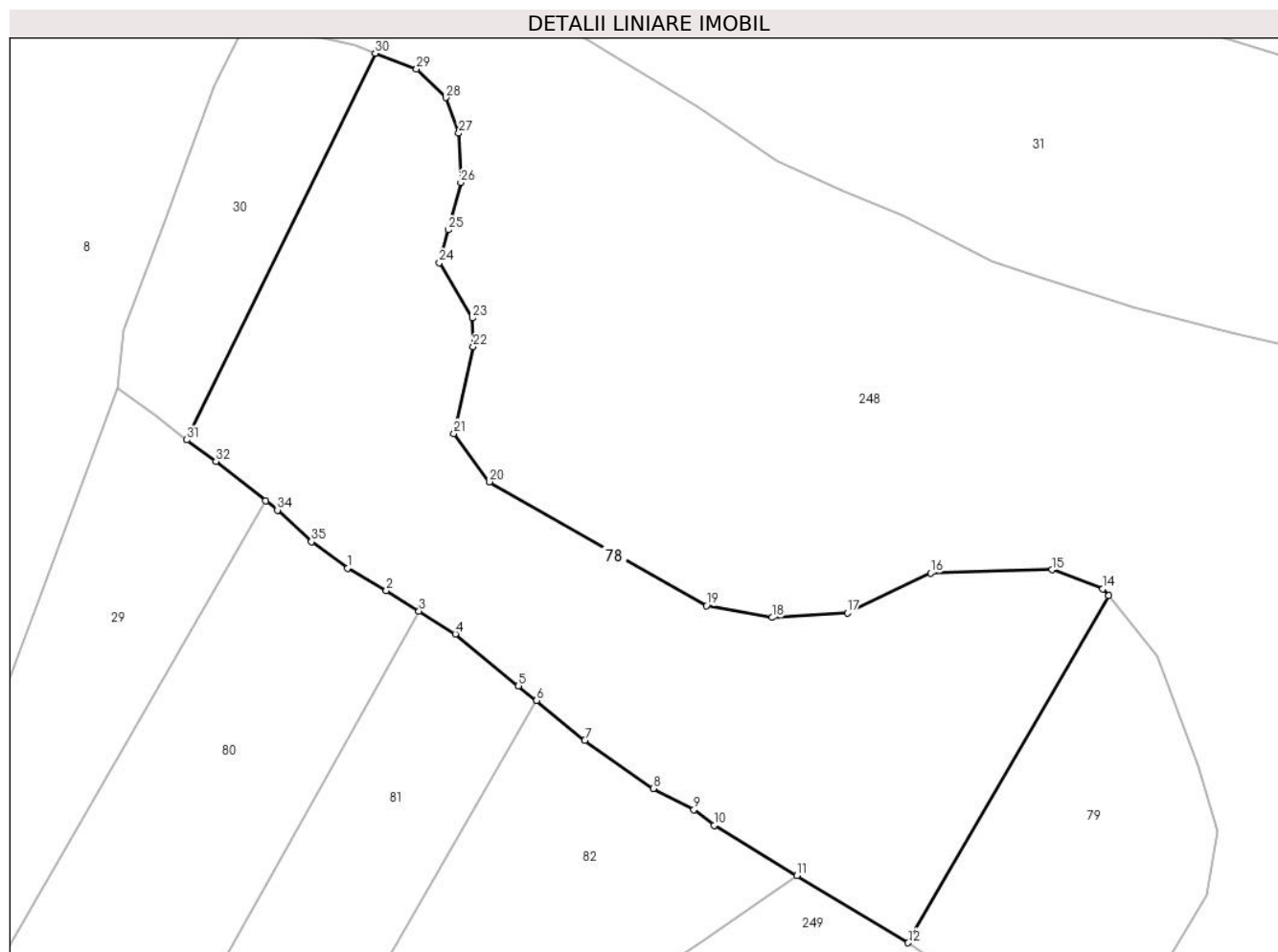
Inscrieri privind dezmembramintele dreptului de proprietate, drepturi reale de garanție și sarcini	Referințe
NU SUNT	

Anexa Nr. 1 La Partea I

Teren

Nr cadastral	Suprafața (mp)*	Observații / Referințe
	10.000	CVC 2334 din 11.10.2006

* Suprafața este determinată în planul de proiecție Stereo 70.



Date referitoare la teren

Crt	Categorie folosință	Intravilan	Suprafața (mp)	Tarla	Parcelă	Nr. topo	Observații / Referințe
1	padure	NU	10.000	-	-	-	

Lungime Segmente

1) Valorile lungimilor segmentelor sunt obținute din proiecție în plan.

Punct început	X / Y	Punct sfârșit	X / Y	Lungime segment (** (m)
1	512.184,021 649.624,788	2	512.191,98 649.620,206	9.184
3	512.198,697 649.615,991	4	512.206,126 649.611,329	8.771
5	512.219,072 649.600,713	6	512.222,741 649.597,696	4.75
7	512.232,623 649.589,571	8	512.246,664 649.579,686	17.172
9	512.254,987 649.575,384	10	512.259,121 649.572,153	5.247

Punct început	X / Y	Punct sfârșit	X / Y	Lungime segment (** (m)
2	512.191,98 649.620,206	3	512.198,697 649.615,991	7.93
4	512.206,126 649.611,329	5	512.219,072 649.600,713	16.742
6	512.222,741 649.597,696	7	512.232,623 649.589,571	12.793
8	512.246,664 649.579,686	9	512.254,987 649.575,384	9.369
10	512.259,121 649.572,153	11	512.276,075 649.561,875	19.826

Punct început	X / Y	Punct sfârșit	X / Y	Lungime segment (** (m)
11	512.276,075 649.561,875	12	512.298,873 649.548,118	26.627
13	512.339,884 649.619,14	14	512.338,727 649.620,546	1.821
15	512.328,314 649.624,451	16	512.303,46 649.623,787	24.863
17	512.286,405 649.615,625	18	512.270,993 649.614,688	15.44
19	512.257,569 649.617,097	20	512.213,15 649.642,479	51.159
21	512.205,828 649.652,362	22	512.209,77 649.670,127	18.197
23	512.209,608 649.675,995	24	512.202,861 649.687,324	13.186
25	512.204,638 649.694,034	26	512.207,226 649.703,703	10.009
27	512.206,81 649.713,804	28	512.204,207 649.721,093	7.74
29	512.198,167 649.726,925	30	512.189,688 649.730,169	9.078
31	512.151,144 649.651,056	32	512.157,079 649.646,61	7.416
33	512.167,281 649.638,553	34	512.169,689 649.636,652	3.068
35	512.176,638 649.630,215	1	512.184,021 649.624,788	9.163

Punct început	X / Y	Punct sfârșit	X / Y	Lungime segment (** (m)
12	512.298,873 649.548,118	13	512.339,884 649.619,14	82.012
14	512.338,727 649.620,546	15	512.328,314 649.624,451	11.121
16	512.303,46 649.623,787	17	512.286,405 649.615,625	18.907
18	512.270,993 649.614,688	19	512.257,569 649.617,097	13.638
20	512.213,15 649.642,479	21	512.205,828 649.652,362	12.3
22	512.209,77 649.670,127	23	512.209,608 649.675,995	5.87
24	512.202,861 649.687,324	25	512.204,638 649.694,034	6.941
26	512.207,226 649.703,703	27	512.206,81 649.713,804	10.11
28	512.204,207 649.721,093	29	512.198,167 649.726,925	8.396
30	512.189,688 649.730,169	31	512.151,144 649.651,056	88.003
32	512.157,079 649.646,61	33	512.167,281 649.638,553	13.0
34	512.169,689 649.636,652	35	512.176,638 649.630,215	9.472

** Lungimile segmentelor sunt determinate în planul de proiecție Stereo 70 și sunt rotunjite la 1 milimetru.

*** Distanța dintre puncte este formată din segmente cumulate ce sunt mai mici decât valoarea 1 milimetru.

**DATE DESPRE IMOBILUL NR. 79**

Oficiul de Cadastru și Publicitate Imobiliară SUCEAVA
 Biroul de Cadastru și Publicitate Imobiliară Vatra Dornei

A. Partea I. Descrierea imobilului

TEREN Extravilan

Nr. topografic:480/217, 480/31, 480/216

Adresa: Jud. Suceava

Nr. Crt	Nr cadastral Nr. topografic	Suprafața* (mp)	Observații / Referințe
A1		3.150	Sector cadastral:2 Teren neimprejmuit; CVC 2334 din 11.10.2006

B. Partea II. Proprietari și acte

Inscrieri privitoare la dreptul de proprietate și alte drepturi reale	Referințe
/	
Act Notarial nr. 2334, din 11/10/2006 emis de BNP Nicolai Rotaru;	
B1	A1
Intabulare, drept de PROPRIETATE, dobandit prin Conventie, cota actuala 1/1, cota initiala 1/1	
1) SANDU VASILE	
2) SANDU MARIA	

C. Partea III. SARCINI .

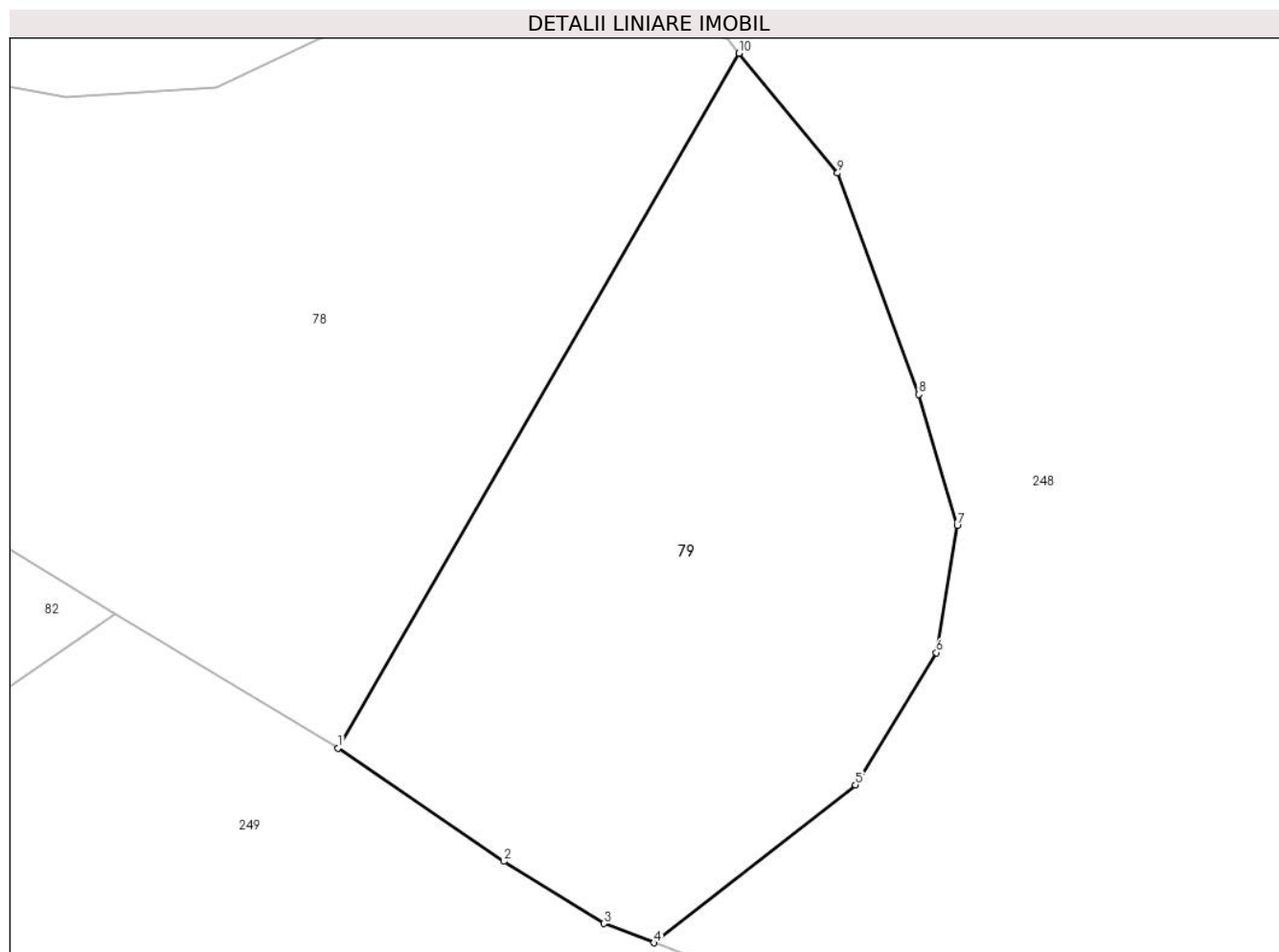
Inscrieri privind dezmembramintele dreptului de proprietate, drepturi reale de garanție și sarcini	Referințe
NU SUNT	

Anexa Nr. 1 La Partea I

Teren

Nr cadastral	Suprafața (mp)*	Observații / Referințe
	3.150	CVC 2334 din 11.10.2006

* Suprafața este determinată în planul de proiecție Stereo 70.



Date referitoare la teren

Crt	Categorie folosință	Intra vilan	Suprafața (mp)	Tarla	Parcelă	Nr. topo	Observații / Referințe
1	padure	NU	3.150	-	-	-	

Lungime Segmente

1) Valorile lungimilor segmentelor sunt obținute din proiecție în plan.

Punct început	X / Y	Punct sfârșit	X / Y	Lungime segment (** (m)
1	512.298,873 649.548,118	2	512.315,838 649.536,545	20.536
2	512.315,838 649.536,545	3	512.326,055 649.530,19	12.032
3	512.326,055 649.530,19	4	512.331,177 649.528,217	5.489
4	512.331,177 649.528,217	5	512.351,777 649.544,366	26.175
5	512.351,777 649.544,366	6	512.360,075 649.557,871	15.851

Punct început	X / Y	Punct sfârșit	X / Y	Lungime segment (** (m)
6	512.360,075 649.557,871	7	512.362,19 649.570,888	13.188
7	512.362,19 649.570,888	8	512.358,285 649.584,262	13.932
8	512.358,285 649.584,262	9	512.349,959 649.606,893	24.114
9	512.349,959 649.606,893	10	512.339,884 649.619,14	15.859
10	512.339,884 649.619,14	1	512.298,873 649.548,118	82.012

** Lungimile segmentelor sunt determinate în planul de proiecție Stereo 70 și sunt rotunjite la 1 milimetru.

*** Distanța dintre puncte este formată din segmente cumulate ce sunt mai mici decât valoarea 1 milimetru.

**DATE DESPRE IMOBILUL NR. 80**

Oficiul de Cadastru și Publicitate Imobiliară SUCEAVA
Biroul de Cadastru și Publicitate Imobiliară Vatra Dornei

A. Partea I. Descrierea imobilului

TEREN Extravilan

Nr. topografic:480/32, 480/223

Adresa: Jud. Suceava

Nr. Crt	Nr cadastral Nr. topografic	Suprafața* (mp)	Observații / Referințe
A1		4.090	Sector cadastral:2 Teren neimprejmuit; Cote conf. CM 15/02.03.2021

B. Partea II. Proprietari și acte

Inscrieri privitoare la dreptul de proprietate și alte drepturi reale		Referințe
/		
Act Notarial nr. 15, din 02/03/2021 emis de BNP REY OLTICA VERONICA;		
B1	Intabulare, drept de PROPRIETATE, dobandit prin Succesiune, cota actuala 3/8, cota initiala 3/8 1) DONISA LUCA-TEODOR	A1
B2	Intabulare, drept de PROPRIETATE, dobandit prin Succesiune, cota actuala 3/8, cota initiala 3/8 1) VASILUT MARIA-IONELA	A1
B3	Intabulare, drept de PROPRIETATE, dobandit prin Succesiune, cota actuala 2/8, cota initiala 2/8 1) DONISA ELENA-DANIELA	A1

C. Partea III. SARCINI .

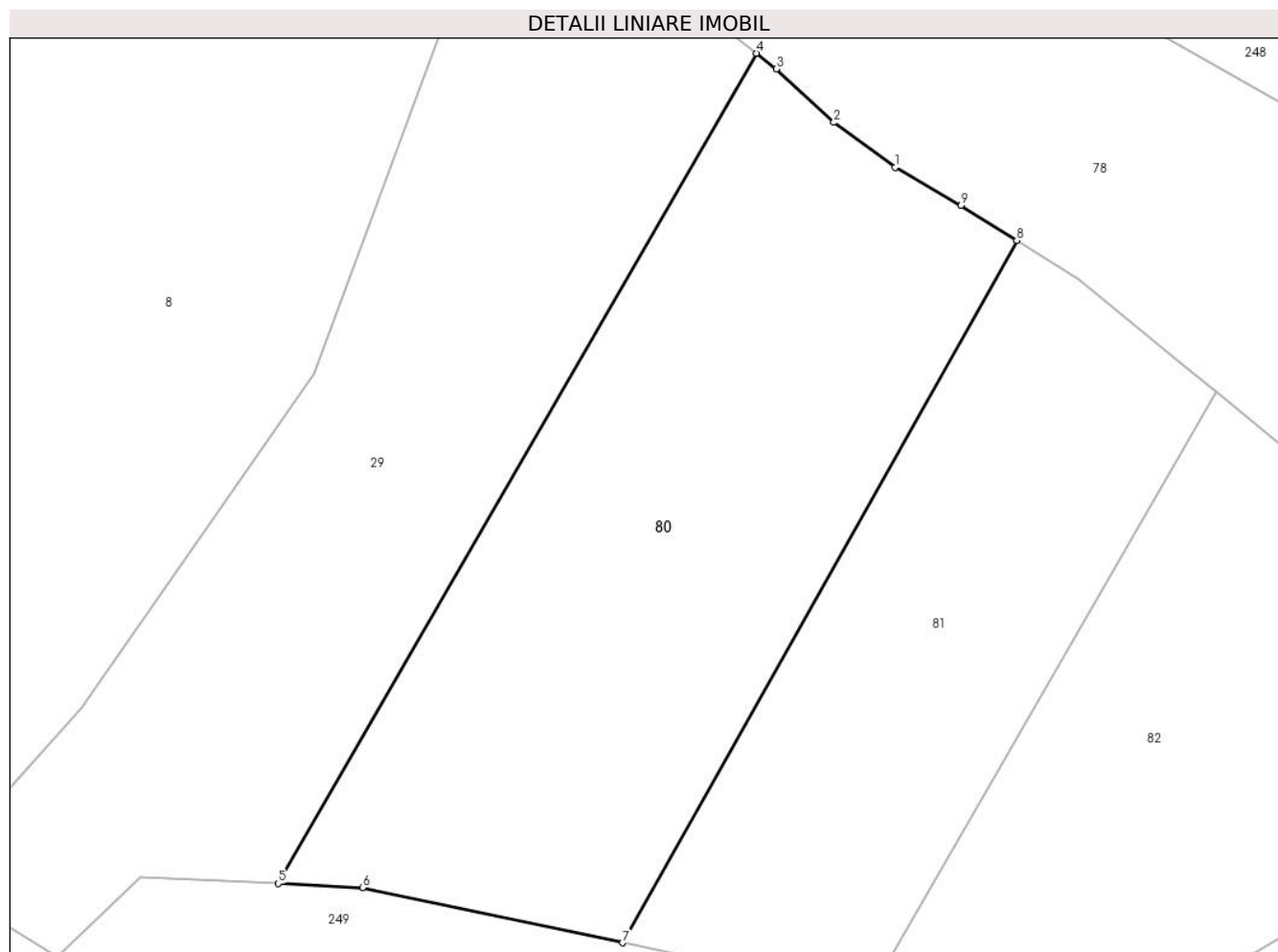
Inscrieri privind dezmembramintele dreptului de proprietate, drepturi reale de garanție și sarcini	Referințe
NU SUNT	

Anexa Nr. 1 La Partea I

Teren

Nr cadastral	Suprafața (mp)*	Observații / Referințe
	4.090	Cote conf. CM 15/02.03.2021

* Suprafața este determinată în planul de proiecție Stereo 70.



Date referitoare la teren

Crt	Categorie folosință	Intravilan	Suprafața (mp)	Tarla	Parcelă	Nr. topo	Observații / Referințe
1	padure	NU	4.090	-	-	-	

Lungime Segmente

1) Valorile lungimilor segmentelor sunt obținute din proiecție în plan.

Punct început	X / Y	Punct sfârșit	X / Y	Lungime segment (** (m)
1	512.184,021 649.624,788	2	512.176,638 649.630,215	9.163
2	512.176,638 649.630,215	3	512.169,689 649.636,652	9.472
3	512.169,689 649.636,652	4	512.167,281 649.638,553	3.068
4	512.167,281 649.638,553	5	512.109,667 649.538,514	115.443
5	512.109,667 649.538,514	6	512.119,844 649.538,01	10.189

Punct început	X / Y	Punct sfârșit	X / Y	Lungime segment (** (m)
6	512.119,844 649.538,01	7	512.151,146 649.531,365	32.0
7	512.151,146 649.531,365	8	512.198,697 649.615,991	97.07
8	512.198,697 649.615,991	9	512.191,98 649.620,206	7.93
9	512.191,98 649.620,206	1	512.184,021 649.624,788	9.184

** Lungimile segmentelor sunt determinate în planul de proiecție Stereo 70 și sunt rotunjite la 1 milimetru.

*** Distanța dintre puncte este formată din segmente cumulate ce sunt mai mici decât valoarea 1 milimetru.

**DATE DESPRE IMOBILUL NR. 81**

Oficiul de Cadastru și Publicitate Imobiliară SUCEAVA
Biroul de Cadastru și Publicitate Imobiliară Vatra Dornei

A. Partea I. Descrierea imobilului

TEREN Extravilan

Nr. topografic:480/222, 480/223

Adresa: Jud. Suceava

Nr. Crt	Nr cadastral Nr. topografic	Suprafața* (mp)	Observații / Referințe
A1		2.670	Sector cadastral:2 Teren neimprejmuit; Dif. de supraf. se regaseste la Id 33, 83 si 1818 (S09)

B. Partea II. Proprietari și acte

Inscrieri privitoare la dreptul de proprietate și alte drepturi reale		Referințe
/		
Act Administrativ nr. 229, din 12/11/2002 emis de CJPSDPAT SUCEAVA;		
B1	Intabulare, drept de PROPRIETATE, dobandit prin Lege, cota actuala 1/5, cota initiala 1/5 1) CARPEA FLOAREA , Lipsa CNP DEFUNCT:Da 2) CARPEA SABIN 3) CARPEA TEODOR 4) PASCAN IOV DEFUNCT:Da	A1
Act Notarial nr. 15, din 02/03/2021 emis de BNP REY OLTICA VERONICA;		
B2	Intabulare, drept de PROPRIETATE, dobandit prin Lege, cota actuala 1/15, cota initiala 1/15 1) DONISA ELENA-DANIELA 2) VASILUT MARIA-IONELA 3) DONISA LUCA-TEODOR	A1

C. Partea III. SARCINI .

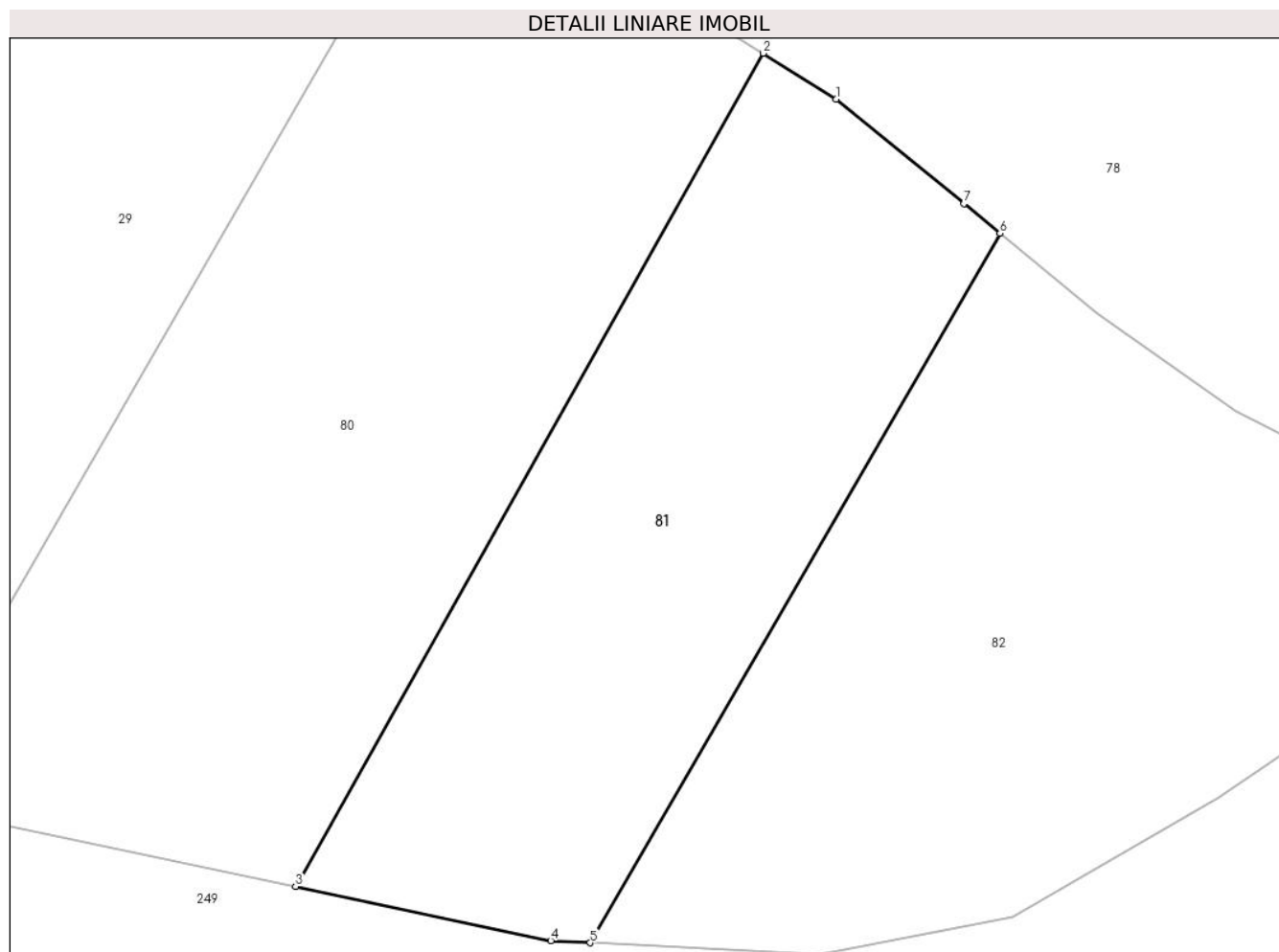
Inscrieri privind dezmembramintele dreptului de proprietate, drepturi reale de garanție și sarcini	Referințe
NU SUNT	

Anexa Nr. 1 La Partea I

Teren

Nr cadastral	Suprafața (mp)*	Observații / Referințe
	2.670	Dif. de supraf. se regaseste la Id 33, 83 si 1818 (S09)

* Suprafața este determinată în planul de proiecție Stereo 70.



Date referitoare la teren

Crt	Categorie folosință	Intravilan	Suprafața (mp)	Tarla	Parcelă	Nr. topo	Observații / Referințe
1	padure	NU	2.670	-	-	-	

Lungime Segmente

1) Valorile lungimilor segmentelor sunt obținute din proiecție în plan.

Punct început	X / Y	Punct sfârșit	X / Y	Lungime segment (** (m)
1	512.206,126 649.611,329	2	512.198,697 649.615,991	8.771
2	512.198,697 649.615,991	3	512.151,146 649.531,365	97.07
3	512.151,146 649.531,365	4	512.177,089 649.525,858	26.521
4	512.177,089 649.525,858	5	512.181,083 649.525,645	4.0
5	512.181,083 649.525,645	6	512.222,741 649.597,696	83.227

Punct început	X / Y	Punct sfârșit	X / Y	Lungime segment (** (m)
6	512.222,741 649.597,696	7	512.219,072 649.600,713	4.75
7	512.219,072 649.600,713	1	512.206,126 649.611,329	16.742

** Lungimile segmentelor sunt determinate în planul de proiecție Stereo 70 și sunt rotunjite la 1 milimetru.

*** Distanța dintre puncte este formată din segmente cumulate ce sunt mai mici decât valoarea 1 milimetru.

**DATE DESPRE IMOBILUL NR. 82**

Oficiul de Cadastru și Publicitate Imobiliară SUCEAVA
 Biroul de Cadastru și Publicitate Imobiliară Vatra Dornei

A. Partea I. Descrierea imobilului

TEREN Extravilan

Nr. topografic:480/222, 480/223

Adresa: Jud. Suceava

Nr. Crt	Nr cadastral Nr. topografic	Suprafața* (mp)	Observații / Referințe
A1		Din acte: 10.000 Masurata: 3.360	Sector cadastral:2 Teren neimprejmuit; Dif. de supraf. se regaseste la Id 34 si 3804 (S09)

B. Partea II. Proprietari și acte

Inscrieri privitoare la dreptul de proprietate și alte drepturi reale	Referințe
/	
Act Administrativ nr. 168, din 30/08/1996 emis de CJPSDPAT SUCEAVA;	
B1	A1
Intabulare, drept de PROPRIETATE, dobandit prin Reconstituire, cota actuala 1/1, cota initiala 1/1	
1) CARPEA SABIN	
2) CARPEA TEODOR	

C. Partea III. SARCINI .

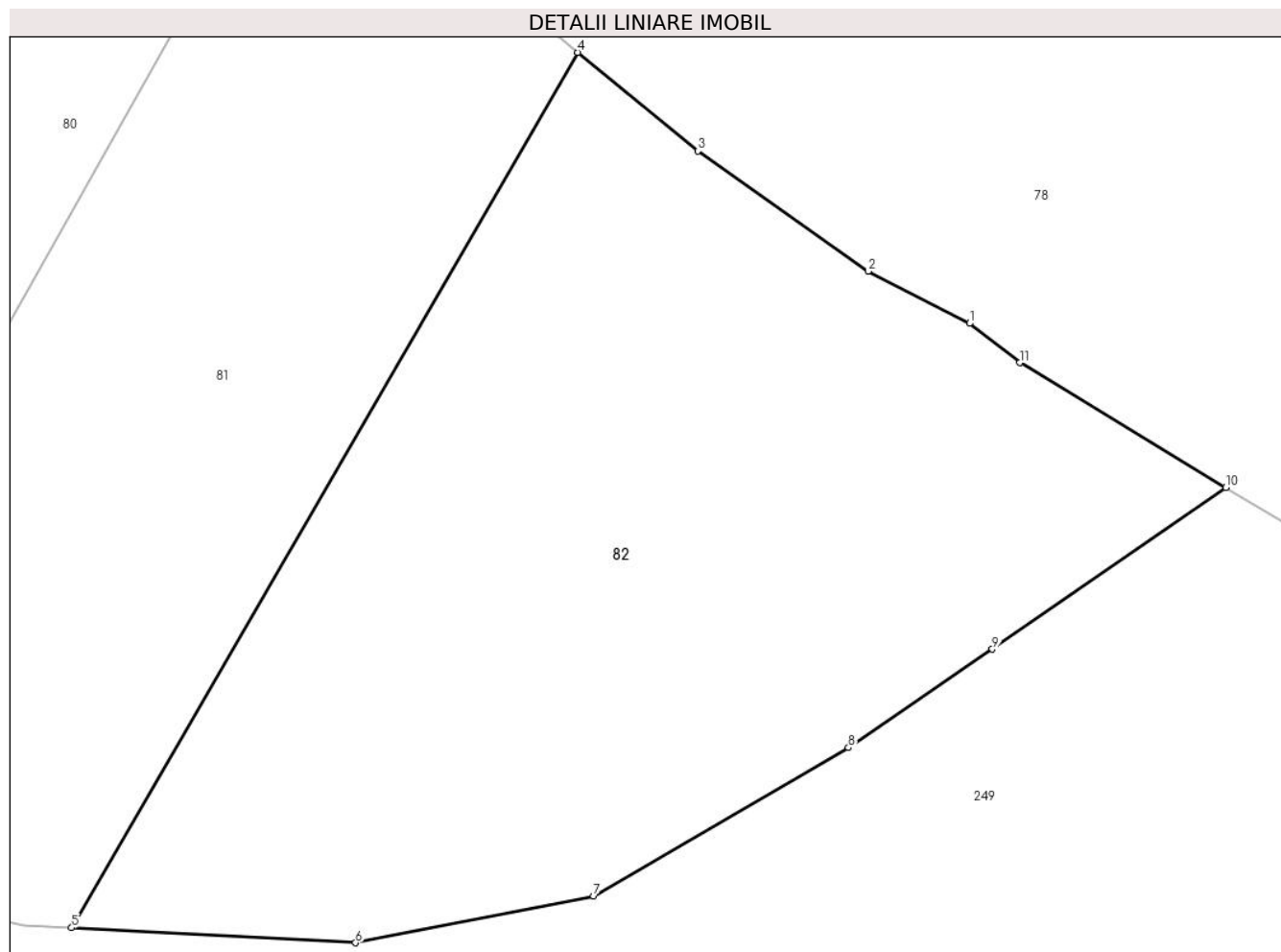
Inscrieri privind dezmembramintele dreptului de proprietate, drepturi reale de garanție și sarcini	Referințe
NU SUNT	

Anexa Nr. 1 La Partea I

Teren

Nr cadastral	Suprafața (mp)*	Observații / Referințe
	Din acte: 10.000 Masurata: 3.360	Dif. de supraf. se regaseste la Id 34 si 3804 (S09)

* Suprafața este determinată în planul de proiecție Stereo 70.



Date referitoare la teren

Crt	Categorie folosință	Intra vilan	Suprafața (mp)	Tarla	Parcelă	Nr. topo	Observații / Referințe
1	padure	NU	3.360	-	-	-	

Lungime Segmente

1) Valorile lungimilor segmentelor sunt obținute din proiecție în plan.

Punct început	X / Y	Punct sfârșit	X / Y	Lungime segment (** (m)
1	512.254,987 649.575,384	2	512.246,664 649.579,686	9.369
2	512.246,664 649.579,686	3	512.232,623 649.589,571	17.172
3	512.232,623 649.589,571	4	512.222,741 649.597,696	12.793
4	512.222,741 649.597,696	5	512.181,083 649.525,645	83.227
5	512.181,083 649.525,645	6	512.204,436 649.524,401	23.386

Punct început	X / Y	Punct sfârșit	X / Y	Lungime segment (** (m)
6	512.204,436 649.524,401	7	512.224,043 649.528,24	19.979
7	512.224,043 649.528,24	8	512.245,018 649.540,462	24.276
8	512.245,018 649.540,462	9	512.256,869 649.548,57	14.359
9	512.256,869 649.548,57	10	512.276,075 649.561,875	23.364
10	512.276,075 649.561,875	11	512.259,121 649.572,153	19.826
11	512.259,121 649.572,153	1	512.254,987 649.575,384	5.247

** Lungimile segmentelor sunt determinate în planul de proiecție Stereo 70 și sunt rotunjite la 1 milimetru.

*** Distanța dintre puncte este formată din segmente cumulate ce sunt mai mici decât valoarea 1 milimetru.

**DATE DESPRE IMOBILUL NR. 83**

Oficiul de Cadastru și Publicitate Imobiliară SUCEAVA
Biroul de Cadastru și Publicitate Imobiliară Vatra Dornei

A. Partea I. Descrierea imobilului

TEREN Extravilan

Nr. topografic:480/32, 480/223

Adresa: Jud. Suceava

Nr. Crt	Nr cadastral Nr. topografic	Suprafața* (mp)	Observații / Referințe
A1		2.000	Sector cadastral:2 Teren neimprejmuit; Dif. de supraf. se regaseste la Id 33, 81 si 1818 (S09)

B. Partea II. Proprietari și acte

Inscrieri privitoare la dreptul de proprietate și alte drepturi reale		Referințe
/		
Act Administrativ nr. 229, din 12/11/2002 emis de CJPSDPAT SUCEAVA;		
B1	Intabulare, drept de PROPRIETATE, dobandit prin Lege, cota actuala 1/5, cota initiala 1/5 1) CARPEA FLOAREA , Lipsa CNP DEFUNCT:Da 2) CARPEA SABIN 3) CARPEA TEODOR 4) PASCAN IOV DEFUNCT:Da	A1
Act Notarial nr. 15, din 02/03/2021 emis de BNP REY OLTICA VERONICA;		
B1	Intabulare, drept de PROPRIETATE, dobandit prin Reconstituire, cota actuala 1/15, cota initiala 1/15 1) DONISA ELENA-DANIELA 2) VASILUT MARIA-IONELA 3) DONISA LUCA-TEODOR	A1

C. Partea III. SARCINI .

Inscrieri privind dezmembramintele dreptului de proprietate, drepturi reale de garanție și sarcini	Referințe
NU SUNT	

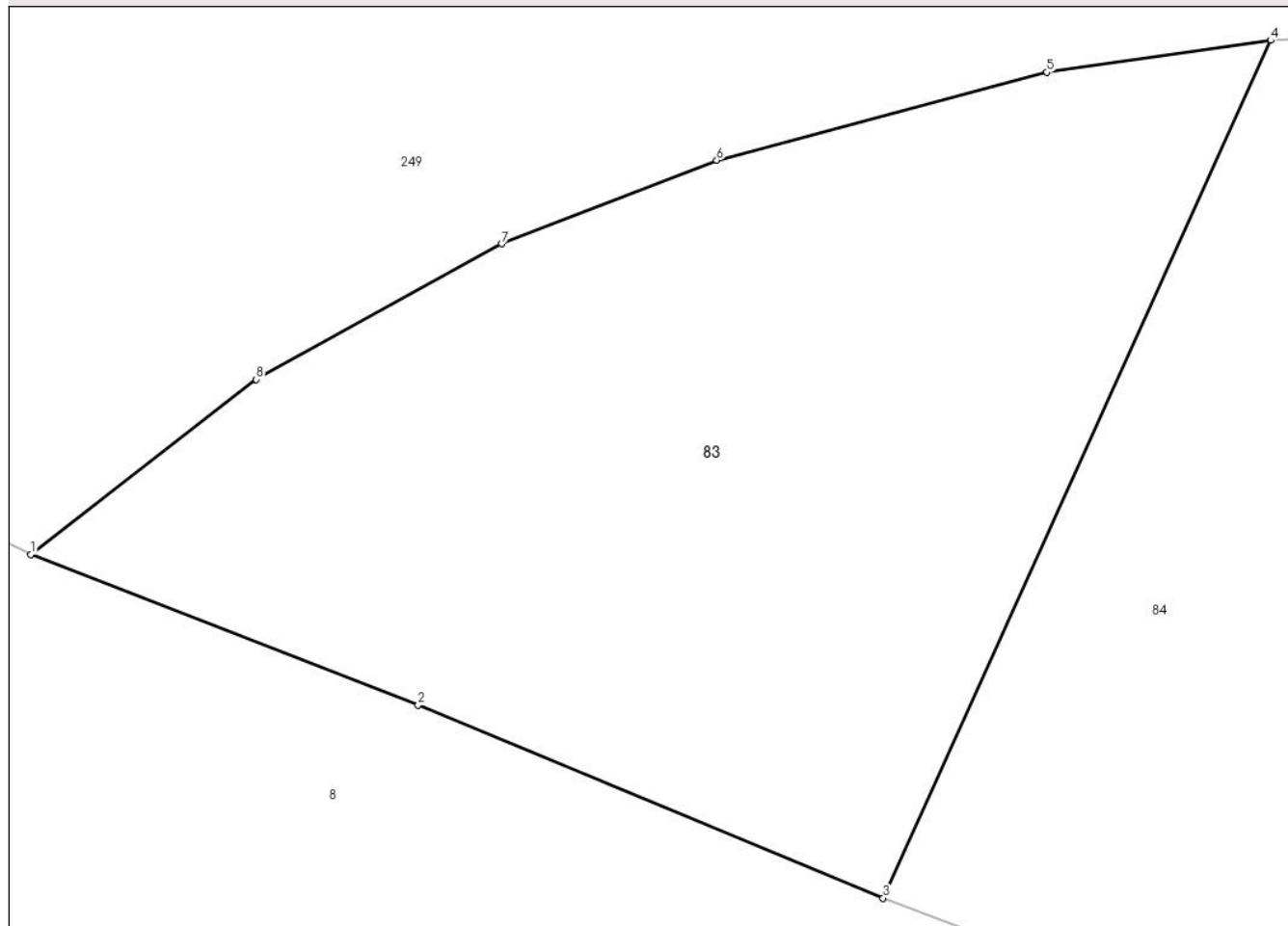
Anexa Nr. 1 La Partea I

Teren

Nr cadastral	Suprafața (mp)*	Observații / Referințe
	2.000	Dif. de supraf. se regasese la Id 33, 81 si 1818 (S09)

* Suprafața este determinată în planul de proiecție Stereo 70.

DETALII LINIARE IMOBIL



Date referitoare la teren

Crt	Categorie folosință	Intra vilan	Suprafața (mp)	Tarla	Parcelă	Nr. topo	Observații / Referințe
1	padure	NU	2.000	-	-	-	

Lungime Segmente

1) Valorile lungimilor segmentelor sunt obținute din proiecție în plan.

Punct început	X / Y	Punct sfârșit	X / Y	Lungime segment (** (m)
1	512.256,23 649.441,398	2	512.280,21 649.432,085	25.725
2	512.280,21 649.432,085	3	512.308,977 649.420,142	31.148
3	512.308,977 649.420,142	4	512.332,978 649.473,209	58.242
4	512.332,978 649.473,209	5	512.319,133 649.471,238	13.985
5	512.319,133 649.471,238	6	512.298,689 649.465,79	21.157

Punct început	X / Y	Punct sfârșit	X / Y	Lungime segment (** (m)
6	512.298,689 649.465,79	7	512.285,376 649.460,619	14.282
7	512.285,376 649.460,619	8	512.270,173 649.452,237	17.361
8	512.270,173 649.452,237	1	512.256,23 649.441,398	17.66

** Lungimile segmentelor sunt determinate în planul de proiecție Stereo 70 și sunt rotunjite la 1 milimetru.

*** Distanța dintre puncte este formată din segmente cumulate ce sunt mai mici decât valoarea 1 milimetru.

**DATE DESPRE IMOBILUL NR. 84**

Oficiul de Cadastru și Publicitate Imobiliară SUCEAVA
Biroul de Cadastru și Publicitate Imobiliară Vatra Dornei

A. Partea I. Descrierea imobilului

TEREN Extravilan

Nr. topografic:480/32, 480/223

Adresa: Jud. Suceava

Nr. Crt	Nr cadastral Nr. topografic	Suprafața* (mp)	Observații / Referințe
A1		2.200	Sector cadastral:2 Teren neimprejmuit; Cote conf. CM 15/02.03.2021

B. Partea II. Proprietari și acte

Inscrieri privitoare la dreptul de proprietate și alte drepturi reale		Referințe
/		
Act Notarial nr. 15, din 02/03/2021 emis de BNP REY OLTICA VERONICA;		
B1	Intabulare, drept de PROPRIETATE, dobandit prin Succesiune, cota actuala 2/8, cota initiala 2/8 1) DONISA ELENA-DANIELA	A1
B2	Intabulare, drept de PROPRIETATE, dobandit prin Succesiune, cota actuala 3/8, cota initiala 3/8 1) VASILUT MARIA-IONELA	A1
B3	Intabulare, drept de PROPRIETATE, dobandit prin Succesiune, cota actuala 3/8, cota initiala 3/8 1) DONISA LUCA-TEODOR	A1

C. Partea III. SARCINI .

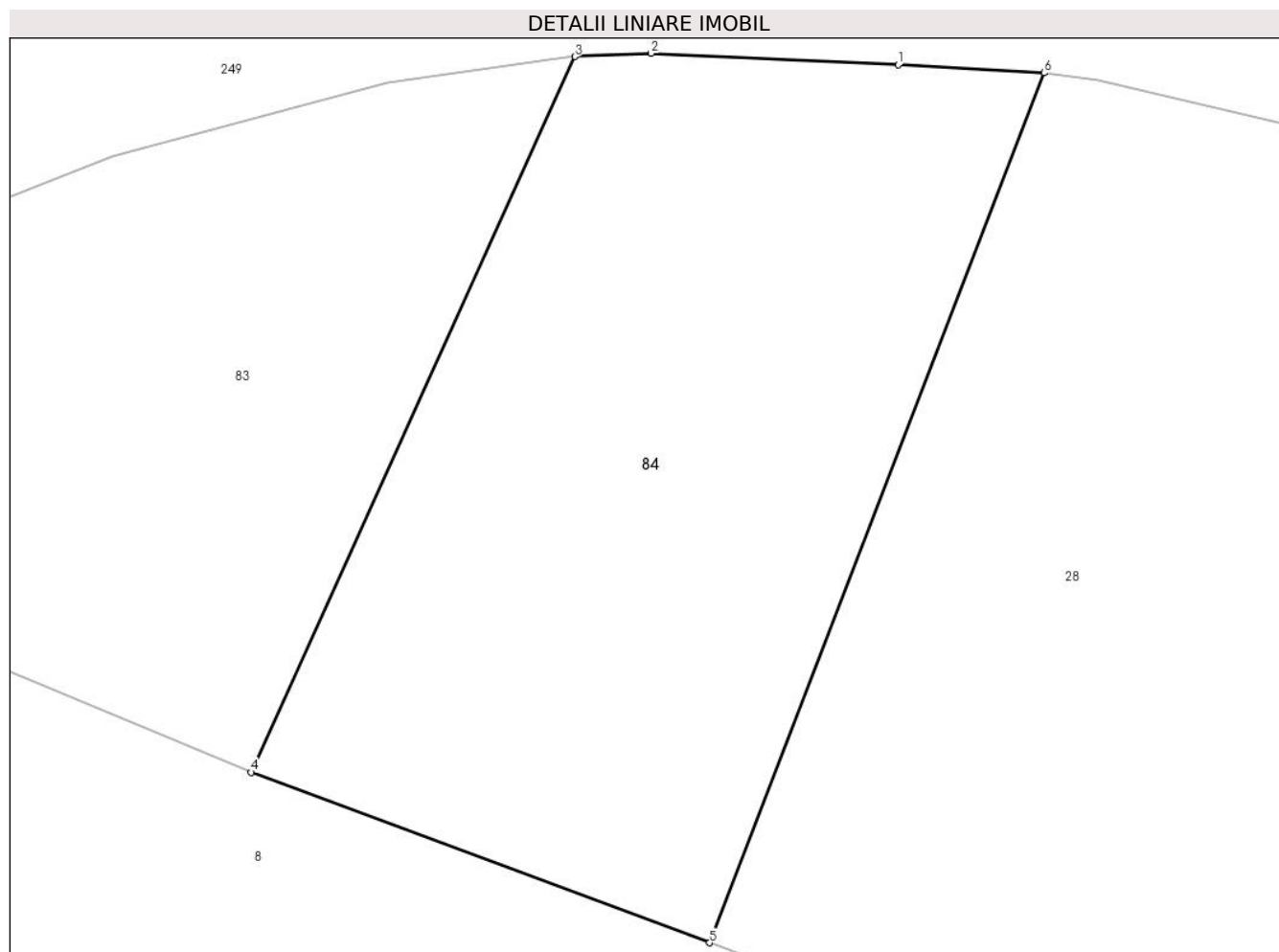
Inscrieri privind dezmembramintele dreptului de proprietate, drepturi reale de garanție și sarcini	Referințe
NU SUNT	

Anexa Nr. 1 La Partea I

Teren

Nr cadastral	Suprafața (mp)*	Observații / Referințe
	2.200	Cote conf. CM 15/02.03.2021

* Suprafața este determinată în planul de proiecție Stereo 70.



Date referitoare la teren

Crt	Categorie folosință	Intravilan	Suprafața (mp)	Tarla	Parcelă	Nr. topo	Observații / Referințe
1	padure	NU	2.200	-	-	-	

Lungime Segmente

1) Valorile lungimilor segmentelor sunt obținute din proiecție în plan.

Punct început	X / Y	Punct sfârșit	X / Y	Lungime segment (** (m)
1	512.356,964 649.472,595	2	512.338,627 649.473,453	18.357
2	512.338,627 649.473,453	3	512.332,978 649.473,209	5.654
3	512.332,978 649.473,209	4	512.308,977 649.420,142	58.242
4	512.308,977 649.420,142	5	512.342,981 649.407,495	36.28
5	512.342,981 649.407,495	6	512.367,793 649.471,996	69.109

Punct început	X / Y	Punct sfârşit	X / Y	Lungime segment (** (m)
6	512.367,793 649.471,996	1	512.356,964 649.472,595	10.846

** Lungimile segmentelor sunt determinate în planul de proiecţie Stereo 70 şi sunt rotunjite la 1 milimetru.

*** Distanţa dintre puncte este formată din segmente cumulate ce sunt mai mici decât valoarea 1 milimetru.

**DATE DESPRE IMOBILUL NR. 85**

Oficiul de Cadastru și Publicitate Imobiliară SUCEAVA
Biroul de Cadastru și Publicitate Imobiliară Vatra Dornei

A. Partea I. Descrierea imobilului

TEREN Extravilan

Nr. topografic:480/122, 480/627

Adresa: Jud. Suceava

Nr. Crt	Nr cadastral Nr. topografic	Suprafața* (mp)	Observații / Referințe
A1		5.000	Sector cadastral:2 Teren neimprejmuit; CM 22 din 17.03.2005

B. Partea II. Proprietari și acte

Inscrieri privitoare la dreptul de proprietate și alte drepturi reale	Referințe
/	
Act Administrativ nr. 217, din 10/09/2002 emis de CJPSDPAT SUCEAVA;	
B1	A1
Intabulare, drept de PROPRIETATE, dobandit prin Lege, cota actuala 1/2, cota initiala 1/2 1) VASILUT SILVIU , lipsa cnp	
Act Notarial nr. 122, din 25/11/2015 emis de BNP Niculina Vasilut;	
B2	A1
Intabulare, drept de PROPRIETATE, dobandit prin Succesiune, cota actuala 1/2, cota initiala 1/2 1) ROMAN MARIANA	

C. Partea III. SARCINI .

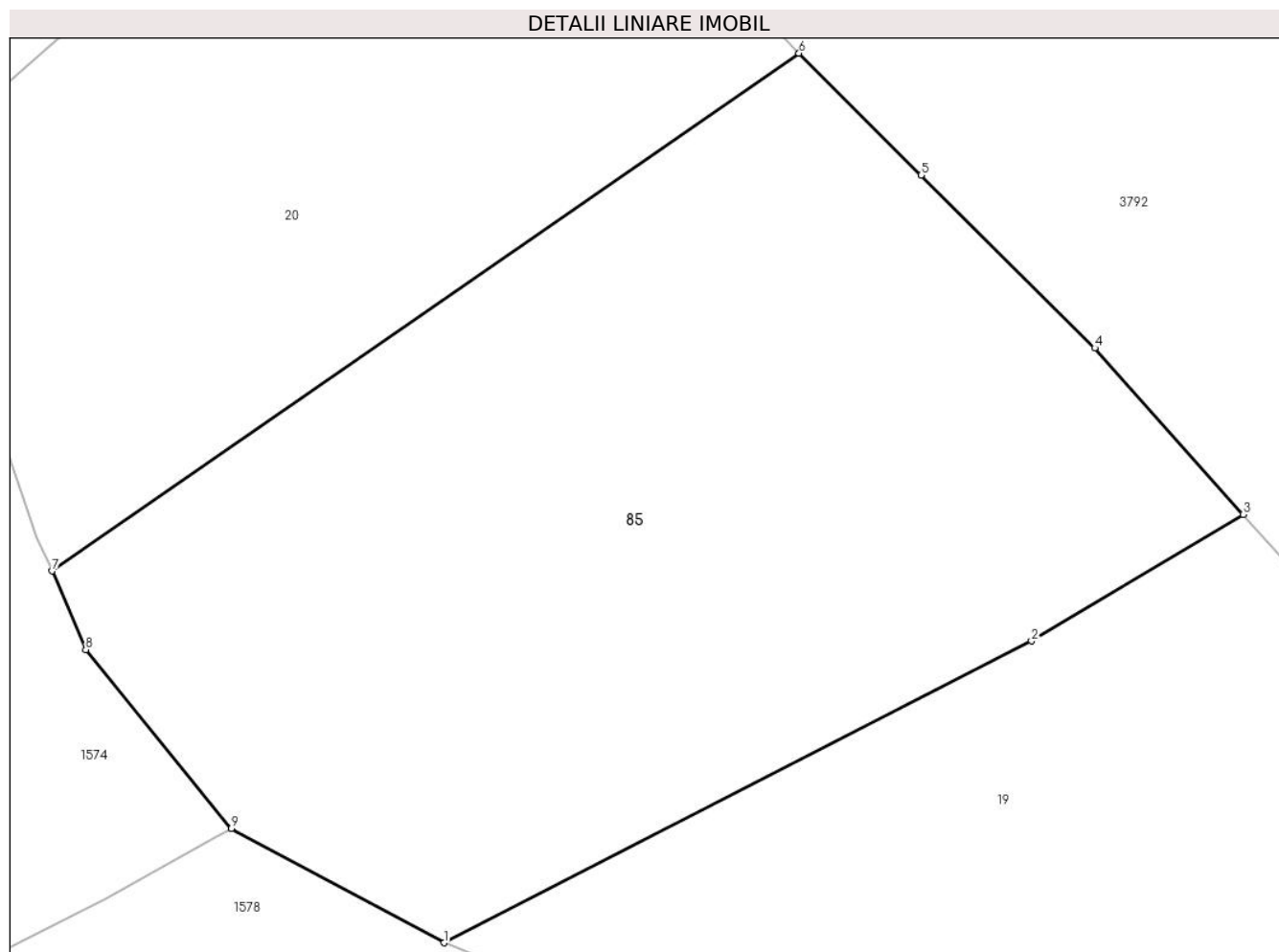
Inscrieri privind dezmembramintele dreptului de proprietate, drepturi reale de garanție și sarcini	Referințe
NU SUNT	

Anexa Nr. 1 La Partea I

Teren

Nr cadastral	Suprafața (mp)*	Observații / Referințe
	5.000	CM 22 din 17.03.2005

* Suprafața este determinată în planul de proiecție Stereo 70.



Date referitoare la teren

Crt	Categorie folosință	Intravilan	Suprafața (mp)	Tarla	Parcelă	Nr. topo	Observații / Referințe
1	padure	NU	5.000	-	-	-	

Lungime Segmente

1) Valorile lungimilor segmentelor sunt obținute din proiecție în plan.

Punct început	X / Y	Punct sfârșit	X / Y	Lungime segment (** (m)
1	508.106,361 648.504,06	2	508.162,54 648.532,897	63.148
2	508.162,54 648.532,897	3	508.182,758 648.544,984	23.556
3	508.182,758 648.544,984	4	508.168,571 648.560,889	21.313
4	508.168,571 648.560,889	5	508.151,962 648.577,382	23.407
5	508.151,962 648.577,382	6	508.140,306 648.589,044	16.488

Punct început	X / Y	Punct sfârșit	X / Y	Lungime segment (** (m)
6	508.140,306 648.589,044	7	508.068,918 648.539,587	86.846
7	508.068,918 648.539,587	8	508.072,12 648.532,063	8.177
8	508.072,12 648.532,063	9	508.086,019 648.514,964	22.035
9	508.086,019 648.514,964	1	508.106,361 648.504,06	23.08

** Lungimile segmentelor sunt determinate în planul de proiecție Stereo 70 și sunt rotunjite la 1 milimetru.

*** Distanța dintre puncte este formată din segmente cumulate ce sunt mai mici decât valoarea 1 milimetru.

**DATE DESPRE IMOBILUL NR. 115**

Oficiul de Cadastru și Publicitate Imobiliară SUCEAVA
Biroul de Cadastru și Publicitate Imobiliară Vatra Dornei

A. Partea I. Descrierea imobilului

TEREN Extravilan

Adresa: Jud. Suceava

Nr. Crt	Nr cadastral Nr. topografic	Suprafața* (mp)	Observații / Referințe
A1	33399	21.103	Sector cadastral:2 Teren neimprejmuit;

B. Partea II. Proprietari și acte

Inscrieri privitoare la dreptul de proprietate și alte drepturi reale	Referințe
92 / 03/02/2000	
Act Notarial nr. 180, din 18/01/2000 emis de BNP N. ROTARU;	
B1	A1
Intabulare, drept de PROPRIETATE, dobandit prin Conventie, cota actuala 1/1, cota initiala 1/1	
1) NICHITUS IOAN	
2) NICHITUS AGLAIA, bun comun in devalmasie	

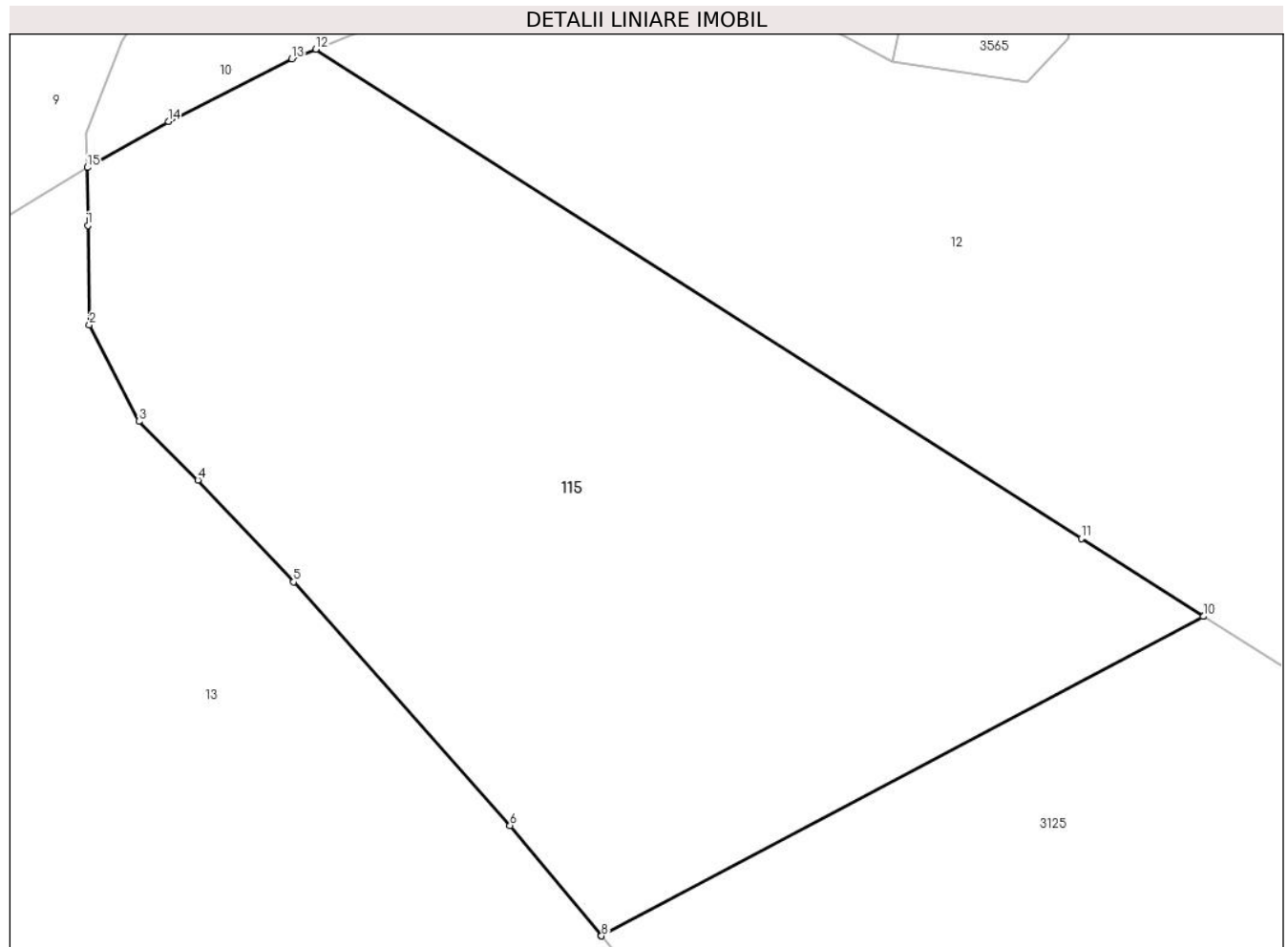
C. Partea III. SARCINI .

Inscrieri privind dezmembramintele dreptului de proprietate, drepturi reale de garanție și sarcini	Referințe
NU SUNT	

Teren

Nr cadastral	Suprafața (mp)*	Observații / Referințe
33399	21.103	

* Suprafața este determinată în planul de proiecție Stereo 70.



Date referitoare la teren

Crt	Categorie folosință	Intra vilan	Suprafața (mp)	Tarla	Parcelă	Nr. topo	Observații / Referințe
1	pasune	NU	21.103	-	-	-	

Lungime Segmente

1) Valorile lungimilor segmentelor sunt obținute din proiecție în plan.

Punct început	X / Y	Punct sfârșit	X / Y	Lungime segment (** (m)
1	510.950,48 650.713,554	2	510.950,832 650.692,664	20.893
2	510.950,832 650.692,664	3	510.961,236 650.672,354	22.82
3	510.961,236 650.672,354	4	510.973,672 650.660,007	17.524
4	510.973,672 650.660,007	5	510.993,761 650.638,59	29.364
5	510.993,761 650.638,59	6	511.039,31 650.587,369	68.544

Punct început	X / Y	Punct sfârșit	X / Y	Lungime segment (** (m)
6	511.039,31 650.587,369	7	511.058,582 650.564,214	30.126
7	511.058,582 650.564,214	8	511.058,597 650.564,196	0.023
8	511.058,597 650.564,196	9	511.185,278 650.631,334	143.372
9	511.185,278 650.631,334	10	511.185,256 650.631,348	0.026
10	511.185,256 650.631,348	11	511.159,536 650.647,768	30.515
11	511.159,536 650.647,768	12	510.998,472 650.750,593	191.088
12	510.998,472 650.750,593	13	510.993,421 650.748,532	5.455
13	510.993,421 650.748,532	14	510.967,448 650.735,425	29.093
14	510.967,448 650.735,425	15	510.950,397 650.725,73	19.615
15	510.950,397 650.725,73	1	510.950,48 650.713,554	12.176

** Lungimile segmentelor sunt determinate în planul de proiecție Stereo 70 și sunt rotunjite la 1 milimetru.

*** Distanța dintre puncte este formată din segmente cumulate ce sunt mai mici decât valoarea 1 milimetru.

**DATE DESPRE IMOBILUL NR. 138**

Oficiul de Cadastru și Publicitate Imobiliară SUCEAVA
Biroul de Cadastru și Publicitate Imobiliară Vatra Dornei

A. Partea I. Descrierea imobilului

TEREN Necunoscut

Adresa: Loc. Tataru, Jud. Suceava

Nr. Crt	Nr cadastral Nr. topografic	Suprafața* (mp)	Observații / Referințe
A1		1.627	Sector cadastral:11 Teren neimprejmuit;

B. Partea II. Proprietari și acte

Inscrieri privitoare la dreptul de proprietate și alte drepturi reale		Referințe
/		
Act Administrativ nr. 144, din 10/11/2023 emis de CONSILIUL LOCAL AL COMUNEI POIANA STAMPEI (in anexa se regasese la pozitia 1);		
B1	Intabulare, drept de PROPRIETATE, dobandit prin Lege, cota actuala 1/1, cota initiala 1/1 1) COMUNA POIANA STAMPEI, CIF:5021250, DOMENIU PRIVAT	A1

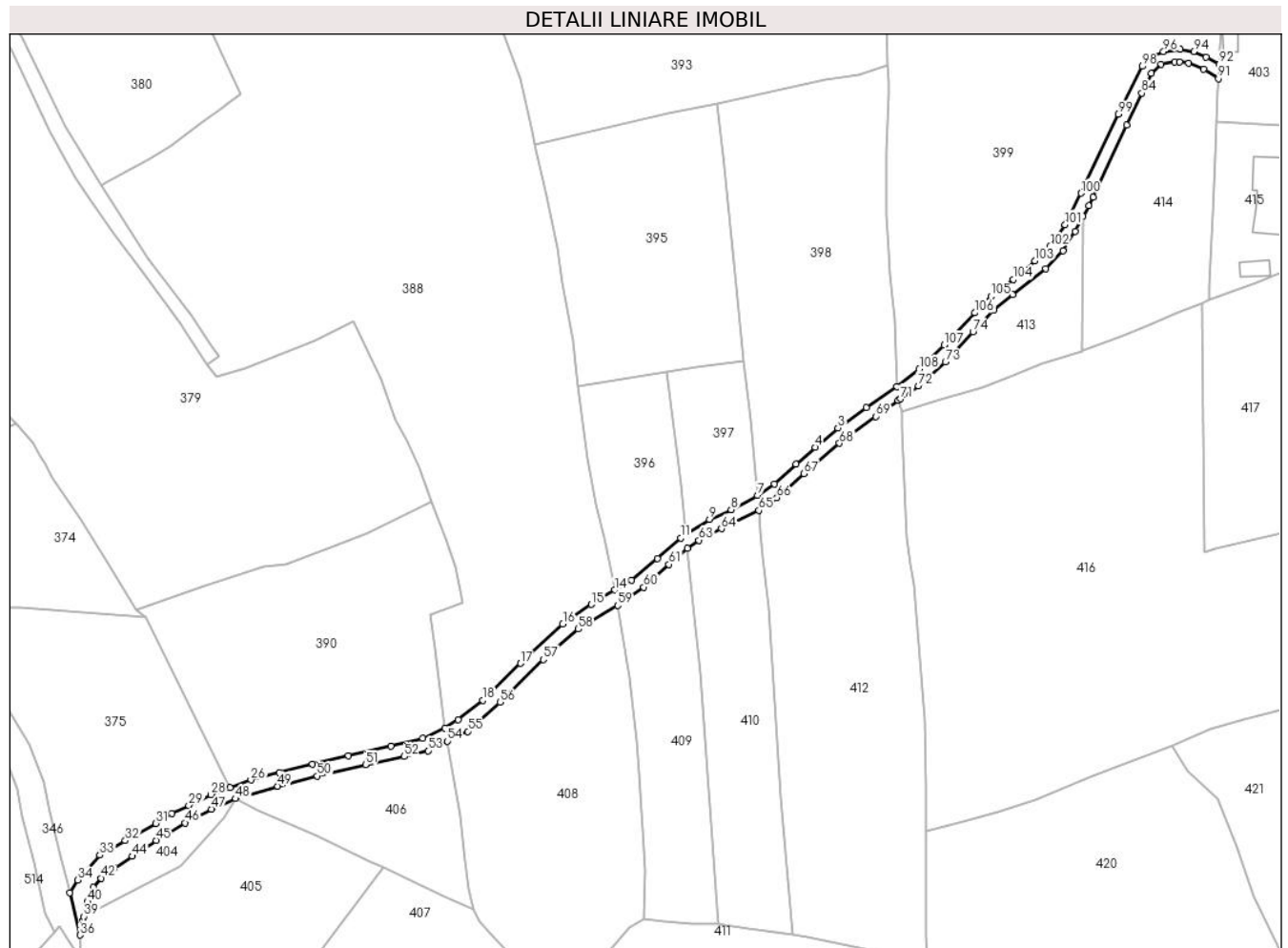
C. Partea III. SARCINI .

Inscrieri privind dezmembramintele dreptului de proprietate, drepturi reale de garanție și sarcini	Referințe
NU SUNT	

Teren

Nr cadastral	Suprafața (mp)*	Observații / Referințe
	1.627	

* Suprafața este determinată în planul de proiecție Stereo 70.



Date referitoare la teren

Crt	Categorie folosință	Intravilan	Suprafața (mp)	Tarla	Parcelă	Nr. topo	Observații / Referințe
1	drum	NU	1.127	-	-	-	drum pietruit
2	drum	DA	500	-	-	-	drum pietruit

Lungime Segmente

1) Valorile lungimilor segmentelor sunt obținute din proiecție în plan.

Punct început	X / Y	Punct sfârșit	X / Y	Lungime segment
1	507.011,056 649.099,436	2	507.002,306 649.093,388	10.637
4	506.987,512 649.082,004	5	506.982,003 649.077,166	7.332
7	506.970,935 649.068,161	8	506.963,341 649.064,051	8.635
10	506.950,393 649.057,035	11	506.948,822 649.055,875	1.953
13	506.934,664 649.043,881	14	506.929,822 649.040,968	5.651
2	507.002,306 649.093,388	3	506.994,085 649.087,557	10.079
5	506.982,003 649.077,166	6	506.975,838 649.071,427	8.423
8	506.963,341 649.064,051	9	506.957,116 649.061,225	6.836
11	506.948,822 649.055,875	12	506.942,134 649.050,042	8.874
14	506.929,822 649.040,968	15	506.923,13 649.036,841	7.862
3	506.994,085 649.087,557	4	506.987,512 649.082,004	8.605
6	506.975,838 649.071,427	7	506.970,935 649.068,161	5.891
9	506.957,116 649.061,225	10	506.950,393 649.057,035	7.922
12	506.942,134 649.050,042	13	506.934,664 649.043,881	9.683
15	506.923,13 649.036,841	16	506.914,892 649.031,203	9.983

Punct început	X / Y	Punct sfârșit	X / Y	Lungime segment	Punct început	X / Y	Punct sfârșit	X / Y	Lungime segment	Punct început	X / Y	Punct sfârșit	X / Y	Lungime segment
16	506.914,892 649.031,203	17	506.902,68 649.019,879	16.65 4	17	506.902,68 649.019,879	18	506.891,841 649.009,284	15.15 7	18	506.891,841 649.009,284	19	506.884,716 649.003,683	9.063
19	506.884,716 649.003,683	20	506.880,923 649.001,233	4.515	20	506.880,923 649.001,233	21	506.874,634 648.998,41	6.894	21	506.874,634 648.998,41	22	506.865,381 648.996,115	9.533
22	506.865,381 648.996,115	23	506.853,106 648.993,427	12.56 6	23	506.853,106 648.993,427	24	506.842,872 648.990,912	10.53 8	24	506.842,872 648.990,912	25	506.833,342 648.988,451	9.843
25	506.833,342 648.988,451	26	506.825,107 648.986,358	8.497	26	506.825,107 648.986,358	27	506.819,067 648.984,235	6.402	27	506.819,067 648.984,235	28	506.813,639 648.982,2	5.797
28	506.813,639 648.982,2	29	506.807,229 648.979,074	7.132	29	506.807,229 648.979,074	30	506.802,332 648.976,677	5.452	30	506.802,332 648.976,677	31	506.797,789 648.973,906	5.321
31	506.797,789 648.973,906	32	506.788,966 648.968,934	10.12 7	32	506.788,966 648.968,934	33	506.781,646 648.964,792	8.411	33	506.781,646 648.964,792	34	506.775,245 648.957,661	9.582
34	506.775,245 648.957,661	35	506.772,953 648.953,986	4.331	35	506.772,953 648.953,986	36	506.775,867 648.941,818	12.51 2	36	506.775,867 648.941,818	37	506.776,471 648.944,6	2.847
37	506.776,471 648.944,6	38	506.776,782 648.946,035	1.468	38	506.776,782 648.946,035	39	506.777,042 648.947,09	1.087	39	506.777,042 648.947,09	40	506.778,077 648.951,292	4.328
40	506.778,077 648.951,292	41	506.779,79 648.955,494	4.538	41	506.779,79 648.955,494	42	506.781,985 648.958,18	3.469	42	506.781,985 648.958,18	43	506.785,827 648.961,069	4.807
43	506.785,827 648.961,069	44	506.790,985 648.964,462	6.174	44	506.790,985 648.964,462	45	506.797,823 648.969,042	8.23	45	506.797,823 648.969,042	46	506.806,157 648.974,068	9.732
46	506.806,157 648.974,068	47	506.813,745 648.977,992	8.543	47	506.813,745 648.977,992	48	506.820,709 648.980,995	7.584	48	506.820,709 648.980,995	49	506.832,864 648.984,572	12.67
49	506.832,864 648.984,572	50	506.844,257 648.987,503	11.76 4	50	506.844,257 648.987,503	51	506.858,105 648.990,787	14.23 2	51	506.858,105 648.990,787	52	506.869,313 648.993,11	11.44 6
52	506.869,313 648.993,11	53	506.876,086 648.994,79	6.978	53	506.876,086 648.994,79	54	506.881,662 648.997,531	6.213	54	506.881,662 648.997,531	55	506.887,556 649.000,322	6.521
55	506.887,556 649.000,322	56	506.896,886 649.008,729	12.55 9	56	506.896,886 649.008,729	57	506.909,295 649.021,003	17.45 4	57	506.909,295 649.021,003	58	506.919,38 649.029,762	13.35 8
58	506.919,38 649.029,762	59	506.930,679 649.036,575	13.19 4	59	506.930,679 649.036,575	60	506.938,173 649.041,818	9.146	60	506.938,173 649.041,818	61	506.945,431 649.048,361	9.772
61	506.945,431 649.048,361	62	506.950,804 649.052,966	7.076	62	506.950,804 649.052,966	63	506.954,036 649.055,286	3.978	63	506.954,036 649.055,286	64	506.960,546 649.058,589	7.3
64	506.960,546 649.058,589	65	506.971,315 649.063,859	11.98 9	65	506.971,315 649.063,859	66	506.976,523 649.067,492	6.35	66	506.976,523 649.067,492	67	506.984,36 649.074,439	10.47 3
67	506.984,36 649.074,439	68	506.994,533 649.083,159	13.39 9	68	506.994,533 649.083,159	69	507.004,957 649.090,869	12.96 5	69	507.004,957 649.090,869	70	507.011,469 649.095,411	7.94
70	507.011,469 649.095,411	71	507.012,165 649.095,933	0.87	71	507.012,165 649.095,933	72	507.017,2 649.099,708	6.293	72	507.017,2 649.099,708	73	507.025,045 649.106,51	10.38 3
73	507.025,045 649.106,51	74	507.032,959 649.115,195	11.75	74	507.032,959 649.115,195	75	507.039,0 649.121,539	8.76	75	507.039,0 649.121,539	76	507.044,37 649.125,836	6.878
76	507.044,37 649.125,836	77	507.053,893 649.133,403	12.16 3	77	507.053,893 649.133,403	78	507.058,858 649.138,522	7.131	78	507.058,858 649.138,522	79	507.062,399 649.144,107	6.613
79	507.062,399 649.144,107	80	507.064,646 649.148,382	4.83	80	507.064,646 649.148,382	81	507.066,246 649.151,425	3.438	81	507.066,246 649.151,425	82	507.067,513 649.153,837	2.725
82	507.067,513 649.153,837	83	507.077,15 649.174,575	22.86 8	83	507.077,15 649.174,575	84	507.081,534 649.183,785	10.2	84	507.081,534 649.183,785	85	507.084,263 649.189,551	6.379
85	507.084,263 649.189,551	86	507.087,134 649.192,153	3.875	86	507.087,134 649.192,153	87	507.090,97 649.192,851	3.899	87	507.090,97 649.192,851	88	507.092,423 649.192,689	1.462
88	507.092,423 649.192,689	89	507.095,074 649.192,395	2.667	89	507.095,074 649.192,395	90	507.099,378 649.190,674	4.635	90	507.099,378 649.190,674	91	507.103,59 649.187,962	5.01
91	507.103,59 649.187,962	92	507.103,876 649.192,139	4.187	92	507.103,876 649.192,139	93	507.100,101 649.194,16	4.282	93	507.100,101 649.194,16	94	507.096,479 649.195,77	3.964
94	507.096,479 649.195,77	95	507.092,642 649.196,427	3.893	95	507.092,642 649.196,427	96	507.087,813 649.195,756	4.875	96	507.087,813 649.195,756	97	507.084,138 649.194,2	3.991
97	507.084,138 649.194,2	98	507.081,643 649.191,519	3.662	98	507.081,643 649.191,519	99	507.074,733 649.177,749	15.40 7	99	507.074,733 649.177,749	100	507.064,056 649.155,028	25.10 5
100	507.064,056 649.155,028	101	507.059,458 649.146,009	10.12 3	101	507.059,458 649.146,009	102	507.055,177 649.139,798	7.543	102	507.055,177 649.139,798	103	507.050,809 649.135,6	6.058
103	507.050,809 649.135,6	104	507.044,539 649.130,268	8.231	104	507.044,539 649.130,268	105	507.038,111 649.125,43	8.045	105	507.038,111 649.125,43	106	507.033,434 649.120,649	6.688
106	507.033,434 649.120,649	107	507.024,615 649.111,343	12.82 1	107	507.024,615 649.111,343	108	507.017,506 649.104,435	9.913	108	507.017,506 649.104,435	1	507.011,056 649.099,436	8.16

** Lungimile segmentelor sunt determinate în planul de proiecție Stereo 70 și sunt rotunjite la 1 milimetru.

*** Distanța dintre puncte este formată din segmente cumulate ce sunt mai mici decât valoarea 1 milimetru.

**DATE DESPRE IMOBILUL NR. 139**

Oficiul de Cadastru și Publicitate Imobiliară SUCEAVA
Biroul de Cadastru și Publicitate Imobiliară Vatra Dornei

A. Partea I. Descrierea imobilului

TEREN Necunoscut

Adresa: Loc. Poiana Stampei, Jud. Suceava

Nr. Crt	Nr cadastral Nr. topografic	Suprafața* (mp)	Observații / Referințe
A1		75.620	Sector cadastral:3 Teren neimprejmuit; 480/553 parte (CFE 32898)

Construcții

Crt	Nr cadastral Nr. topografic	Adresa	Observații / Referințe
A1.1		Loc. Poiana Stampei, Jud. Suceava	Nr. niveluri:1; S. construita la sol:32 mp; S. construita desfasurata:32 mp; GRAJD

B. Partea II. Proprietari și acte

Inscrieri privitoare la dreptul de proprietate și alte drepturi reale		Referințe
/		
Act Administrativ nr. 7, din 13/03/1996 emis de PARLAMENTUL ROMANIEI;		
B1	Intabulare, drept de PROPRIETATE, dobandit prin Lege, cota actuala 1/1, cota initiala 1/1 1) NEIDENTIFICAT NEIDENTIFICAT	A1
Act Administrativ nr. 3005, din 31/03/2023 emis de PRIMARIA COMUNEI POIANA STAMPEI;		
B2	SE NOTEAZA POSESIA FAPTICA IN FAVOAREA LUI 1) IVAN LIVIA	A1
Act Administrativ nr. 2981, din 31/03/2023 emis de PRIMARIA COMUNEI POIANA STAMPEI;		
B3	Intabulare, drept de PROPRIETATE, dobandit prin Lege, cota actuala 1/1, cota initiala 1/1 1) IVAN LIVIA	A1.1

C. Partea III. SARCINI .

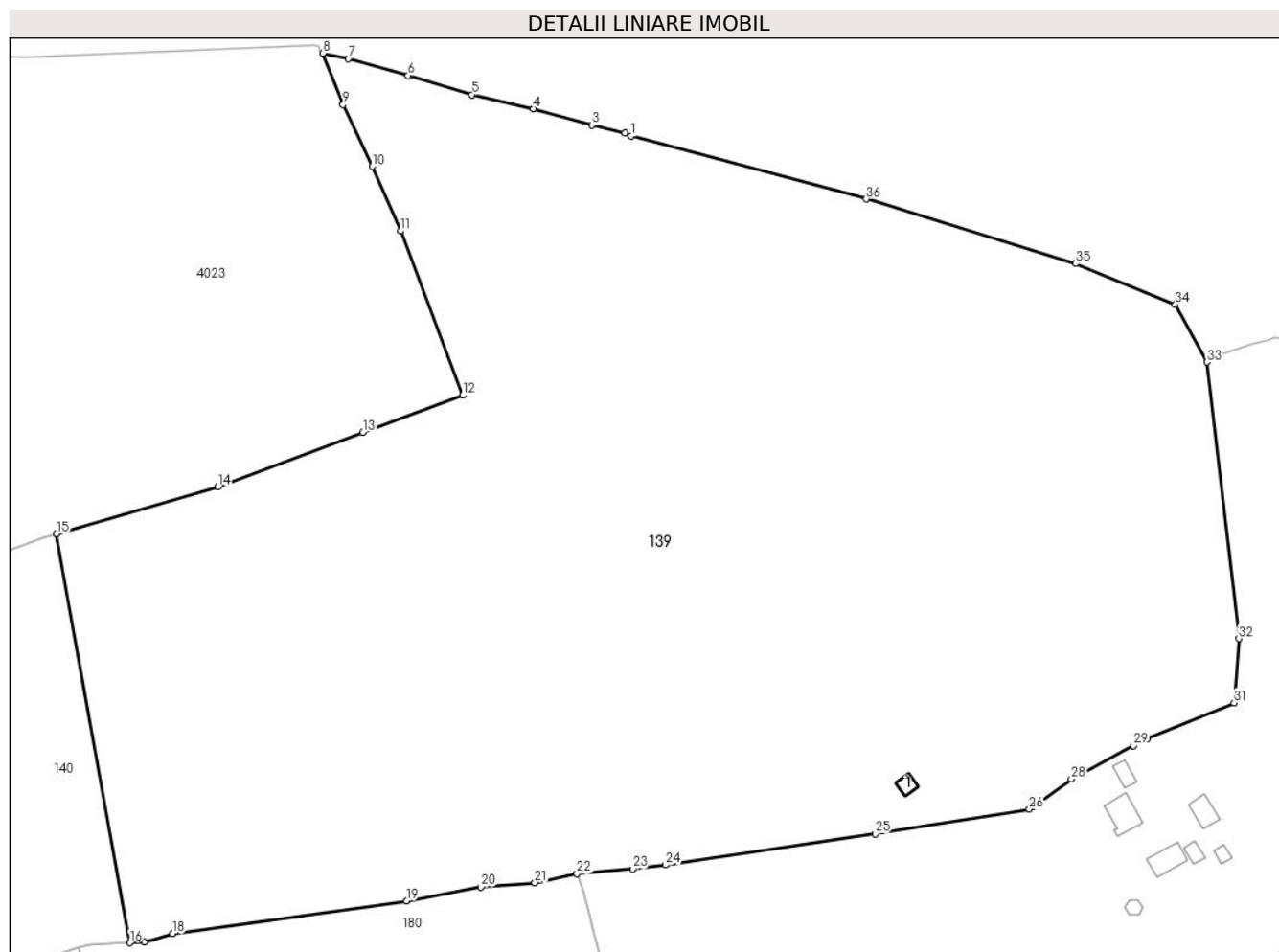
Inscrieri privind dezmembramintele dreptului de proprietate, drepturi reale de garanție și sarcini	Referințe
NU SUNT	

Anexa Nr. 1 La Partea I

Teren

Nr cadastral	Suprafața (mp)*	Observații / Referințe
	75.620	480/553 parte (CFE 32898)

* Suprafața este determinată în planul de proiecție Stereo 70.



Date referitoare la teren

Crt	Categorie folosință	Intravilan	Suprafața (mp)	Tarla	Parcelă	Nr. topo	Observații / Referințe
1	pasune	DA	3.500	-	-	-	
2	pasune	NU	72.120	-	-	-	

Date referitoare la construcții

Crt	Număr	Destinație construcție	Supraf. (mp)	Situație juridică	Observații / Referințe
A1.1		construcții anexa	32	Cu acte	Nr. niveluri:1; S. construita la sol:32 mp; S. construita desfasurata:32 mp; GRAJD

Lungime Segmente

1) Valorile lungimilor segmentelor sunt obținute din proiecție în plan.

Punct început	X / Y	Punct sfârșit	X / Y	Lungime segment (** (m)
1	513.641,582 651.556,403	2	513.639,4 651.557,373	2.388
3	513.628,354 651.559,951	4	513.608,614 651.565,55	20.519
5	513.587,956 651.570,215	6	513.566,466 651.576,694	22.445

Punct început	X / Y	Punct sfârșit	X / Y	Lungime segment (** (m)
2	513.639,4 651.557,373	3	513.628,354 651.559,951	11.343
4	513.608,614 651.565,55	5	513.587,956 651.570,215	21.178
6	513.566,466 651.576,694	7	513.546,341 651.582,369	20.91

Punct început	X / Y	Punct sfârșit	X / Y	Lungime segment (** (m)
7	513.546,341 651.582,369	8	513.537,732 651.584,186	8.799
9	513.544,543 651.566,878	10	513.554,382 651.546,108	22.983
11	513.563,841 651.524,362	12	513.584,829 651.469,093	59.12
13	513.551,215 651.456,61	14	513.502,398 651.438,255	52.154
15	513.448,053 651.422,46	16	513.472,679 651.284,816	139.83
17	513.477,611 651.285,1	18	513.487,124 651.287,878	9.91
19	513.565,987 651.298,936	20	513.591,003 651.303,544	25.437
21	513.609,058 651.305,043	22	513.623,281 651.308,068	14.541
23	513.642,049 651.309,62	24	513.653,13 651.311,002	11.167
25	513.723,709 651.321,463	26	513.775,616 651.329,806	52.573
27	513.776,705 651.330,549	28	513.789,801 651.339,961	16.127
29	513.810,694 651.351,125	30	513.815,339 651.353,627	5.276
31	513.844,606 651.365,567	32	513.846,178 651.387,192	21.682
33	513.835,448 651.480,275	34	513.824,829 651.499,559	22.014
35	513.791,187 651.513,384	36	513.720,771 651.535,11	73.691

Punct început	X / Y	Punct sfârșit	X / Y	Lungime segment (** (m)
8	513.537,732 651.584,186	9	513.544,543 651.566,878	18.6
10	513.554,382 651.546,108	11	513.563,841 651.524,362	23.714
12	513.584,829 651.469,093	13	513.551,215 651.456,61	35.857
14	513.502,398 651.438,255	15	513.448,053 651.422,46	56.594
16	513.472,679 651.284,816	17	513.477,611 651.285,1	4.94
18	513.487,124 651.287,878	19	513.565,987 651.298,936	79.634
20	513.591,003 651.303,544	21	513.609,058 651.305,043	18.117
22	513.623,281 651.308,068	23	513.642,049 651.309,62	18.832
24	513.653,13 651.311,002	25	513.723,709 651.321,463	71.35
26	513.775,616 651.329,806	27	513.776,705 651.330,549	1.318
28	513.789,801 651.339,961	29	513.810,694 651.351,125	23.689
30	513.815,339 651.353,627	31	513.844,606 651.365,567	31.609
32	513.846,178 651.387,192	33	513.835,448 651.480,275	93.699
34	513.824,829 651.499,559	35	513.791,187 651.513,384	36.372
36	513.720,771 651.535,11	1	513.641,582 651.556,403	82.002

** Lungimile segmentelor sunt determinate în planul de proiecție Stereo 70 și sunt rotunjite la 1 milimetru.

*** Distanța dintre puncte este formată din segmente cumulate ce sunt mai mici decât valoarea 1 milimetru.

**DATE DESPRE IMOBILUL NR. 140**

Oficiul de Cadastru și Publicitate Imobiliară SUCEAVA
Biroul de Cadastru și Publicitate Imobiliară Vatra Dornei

A. Partea I. Descrierea imobilului

TEREN Extravilan

Adresa: Jud. Suceava

Nr. Crt	Nr cadastral Nr. topografic	Suprafața* (mp)	Observații / Referințe
A1	30584	13.054	Sector cadastral:3 Teren neimprejmuit;

B. Partea II. Proprietari și acte

Inscrieri privitoare la dreptul de proprietate și alte drepturi reale	Referințe
734 / 10/06/2004	
Hotarare Judecatoreasca nr. 521, din 17/05/2004 emis de Judecătoria Vatra Dornei;	
B1	A1
Intabulare, drept de PROPRIETATE, dobandit prin Hotarare Judecatoreasca, cota actuala 1/1, cota initiala 1/1	
1) VASILUT- MIRTEA GHEORGHE	
OBSERVATII: (provenita din conversia CF 1128)	

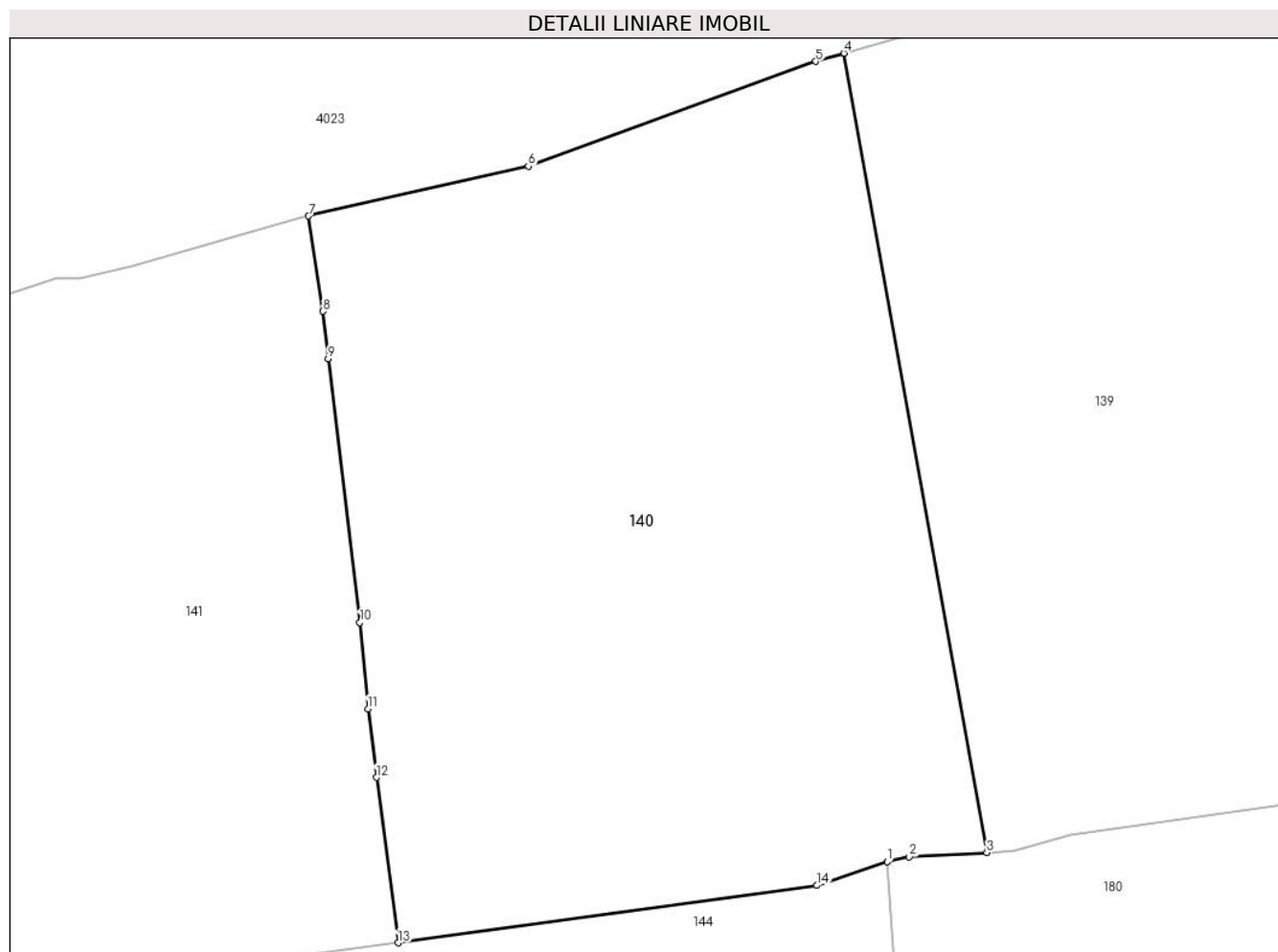
C. Partea III. SARCINI .

Inscrieri privind dezmembramintele dreptului de proprietate, drepturi reale de garanție și sarcini	Referințe
NU SUNT	

Teren

Nr cadastral	Suprafața (mp)*	Observații / Referințe
30584	13.054	

* Suprafața este determinată în planul de proiecție Stereo 70.



Date referitoare la teren

Crt	Categorie folosință	Intravilan	Suprafața (mp)	Tarla	Parcelă	Nr. topo	Observații / Referințe
1	faneata	NU	13.054	-	-	-	top. 480/5620

Lungime Segmente

1) Valorile lungimilor segmentelor sunt obținute din proiecție în plan.

Punct început	X / Y	Punct sfârșit	X / Y	Lungime segment (** (m)
1	513.455,516 651.283,229	2	513.459,32 651.284,079	3.898
2	513.459,32 651.284,079	3	513.472,679 651.284,816	13.379
3	513.472,679 651.284,816	4	513.448,053 651.422,46	139.83
4	513.448,053 651.422,46	5	513.443,222 651.421,056	5.031
5	513.443,222 651.421,056	6	513.393,667 651.402,983	52.748

Punct început	X / Y	Punct sfârșit	X / Y	Lungime segment (** (m)
6	513.393,667 651.402,983	7	513.355,789 651.394,422	38.833
7	513.355,789 651.394,422	8	513.358,281 651.378,013	16.597
8	513.358,281 651.378,013	9	513.359,161 651.369,869	8.191
9	513.359,161 651.369,869	10	513.364,647 651.324,416	45.783
10	513.364,647 651.324,416	11	513.366,038 651.309,543	14.938
11	513.366,038 651.309,543	12	513.367,48 651.297,735	11.896
12	513.367,48 651.297,735	13	513.371,209 651.269,266	28.712
13	513.371,209 651.269,266	14	513.443,432 651.279,133	72.894
14	513.443,432 651.279,133	1	513.455,516 651.283,229	12.759

** Lungimile segmentelor sunt determinate în planul de proiecție Stereo 70 și sunt rotunjite la 1 milimetru.

*** Distanța dintre puncte este formată din segmente cumulate ce sunt mai mici decât valoarea 1 milimetru.

**DATE DESPRE IMOBILUL NR. 141**

Oficiul de Cadastru și Publicitate Imobiliară SUCEAVA
 Biroul de Cadastru și Publicitate Imobiliară Vatra Dornei

A. Partea I. Descrierea imobilului

TEREN Extravilan

Adresa: Jud. Suceava

Nr. Crt	Nr cadastral Nr. topografic	Suprafața* (mp)	Observații / Referințe
A1	33483	21.983	Sector cadastral:3 Teren imprejmuat;

B. Partea II. Proprietari și acte

Inscrieri privitoare la dreptul de proprietate și alte drepturi reale		Referințe
146 / 04/02/1999		
Act Notarial nr. 179, din 21/01/1999 emis de BNP NICOLAI ROTARU;		
B1	Intabulare, drept de PROPRIETATE, dobandit prin Conventie, cota actuala 1/1, cota initiala 1/1 1) MOLDOVAN CRISTINEL-BRĂDUT	A1
9535 / 21/07/2020		
Act Administrativ nr. plansa, din 16/07/2020 emis de Irimescu Gheorghe Gabriel;		
B2	se notează rectificarea conversiei CF hârtie 990, în sensul convertirii parcelor topo nr. 480/2001 și 480/2004 într-o singură carte funciară electronica	A1
7381 / 13/05/2021		
Act Administrativ nr. 3848, din 06/05/2021 emis de Comuna Poiana Stampei (Adeverinta);		
B3	se notează actualizarea informațiilor tehnice	A1

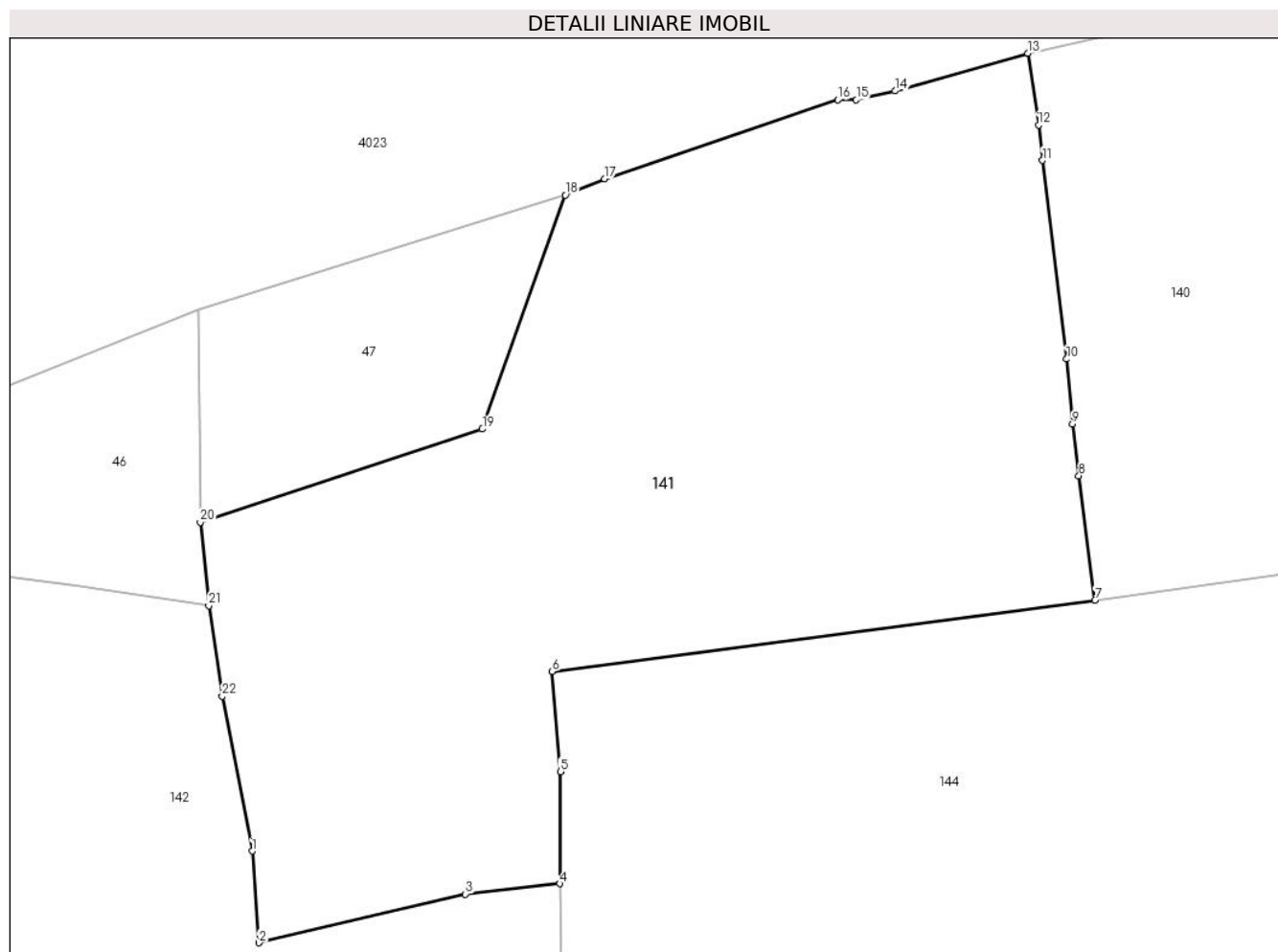
C. Partea III. SARCINI

Inscrieri privind dezmembramintele dreptului de proprietate, drepturi reale de garanție și sarcini		Referințe
146 / 04/02/1999		
Act Notarial nr. 179, din 21/01/1999 emis de BNP N. ROTARU;		
C1	Intabulare, drept de UZUFRUCT VIAGER, dobandit prin Conventie, cota actuala 1/1, cota initiala 1/1 1) MOLDOVAN AGAFIA, LIPSA CNP	A1

Teren

Nr cadastral	Suprafața (mp)*	Observații / Referințe
33483	21.983	

* Suprafața este determinată în planul de proiecție Stereo 70.



Date referitoare la teren

Crt	Categorie folosință	Intravilan	Suprafața (mp)	Tarla	Parcelă	Nr. topo	Observații / Referințe
1	faneata	NU	21.983	-	-	-	Imprejmuț cu gard din lemn de la punctul 156 la punctul 151, iar diferența este cu tarusi din lemn.

Lungime Segmente

1) Valorile lungimilor segmentelor sunt obținute din proiecție în plan.

Punct început	X / Y	Punct sfârșit	X / Y	Lungime segment (** (m)
1	513.178,106 651.211,813	2	513.179,689 651.190,823	21.05
3	513.226,981 651.201,973	4	513.248,606 651.204,323	21.752
5	513.248,701 651.229,993	6	513.246,871 651.252,935	23.015
7	513.371,209 651.269,266	8	513.367,48 651.297,735	28.712
9	513.366,038 651.309,543	10	513.364,647 651.324,416	14.938

Punct început	X / Y	Punct sfârșit	X / Y	Lungime segment (** (m)
2	513.179,689 651.190,823	3	513.226,981 651.201,973	48.589
4	513.248,606 651.204,323	5	513.248,701 651.229,993	25.67
6	513.246,871 651.252,935	7	513.371,209 651.269,266	125.406
8	513.367,48 651.297,735	9	513.366,038 651.309,543	11.896
10	513.364,647 651.324,416	11	513.359,161 651.369,869	45.783

Punct început	X / Y	Punct sfârșit	X / Y	Lungime segment (** (m)
11	513.359,161 651.369,869	12	513.358,281 651.378,013	8.191
13	513.355,789 651.394,422	14	513.325,354 651.385,794	31.634
15	513.316,494 651.383,736	16	513.312,231 651.383,741	4.263
17	513.258,867 651.365,638	18	513.249,857 651.361,954	9.734
19	513.230,849 651.308,392	20	513.166,222 651.287,066	68.055
21	513.168,18 651.267,973	22	513.171,266 651.247,277	20.925

Punct început	X / Y	Punct sfârșit	X / Y	Lungime segment (** (m)
12	513.358,281 651.378,013	13	513.355,789 651.394,422	16.597
14	513.325,354 651.385,794	15	513.316,494 651.383,736	9.096
16	513.312,231 651.383,741	17	513.258,867 651.365,638	56.351
18	513.249,857 651.361,954	19	513.230,849 651.308,392	56.835
20	513.166,222 651.287,066	21	513.168,18 651.267,973	19.193
22	513.171,266 651.247,277	1	513.178,106 651.211,813	36.118

** Lungimile segmentelor sunt determinate în planul de proiecție Stereo 70 și sunt rotunjite la 1 milimetru.

*** Distanța dintre puncte este formată din segmente cumulate ce sunt mai mici decât valoarea 1 milimetru.

**DATE DESPRE IMOBILUL NR. 142**

Oficiul de Cadastru și Publicitate Imobiliară SUCEAVA
Biroul de Cadastru și Publicitate Imobiliară Vatra Dornei

A. Partea I. Descrierea imobilului

TEREN Extravilan

Adresa: Jud. Suceava

Nr. Crt	Nr cadastral Nr. topografic	Suprafața* (mp)	Observații / Referințe
A1		33.730	Sector cadastral:3 Teren neimprejmuit; 480/9 parte(CF 30170)

Construcții

Crt	Nr cadastral Nr. topografic	Adresa	Observații / Referințe
A1.1		Jud. Suceava	Nr. niveluri:1; S. construita la sol:38 mp; S. construita desfasurata:38 mp; anexa

B. Partea II. Proprietari și acte

Inscrieri privitoare la dreptul de proprietate și alte drepturi reale		Referințe
/		
Act Normativ nr. 7, din 13/03/1996 emis de PARLAMENTUL ROMANIEI;		
B1	Intabulare, drept de PROPRIETATE, dobandit prin Lege, cota actuala 1/1, cota initiala 1/1 1) NEIDENTIFICAT NEIDENTIFICAT	A1
Act Administrativ nr. 2222, din 13/03/2023 emis de PRIMARIA COMUNEI POIANA STAMPEI;		
B2	SE NOTEAZA POSESIA FAPTICA IN FAVOAREA LUI 1) BORGOVAN IONUT	A1
Act Administrativ nr. 2981, din 31/03/2023 emis de PRIMARIA COMUNEI POIANA STAMPEI;		
B3	Intabulare, drept de PROPRIETATE, dobandit prin Lege, cota actuala 1/1, cota initiala 1/1 1) BORGOVAN IONUT	A1.1

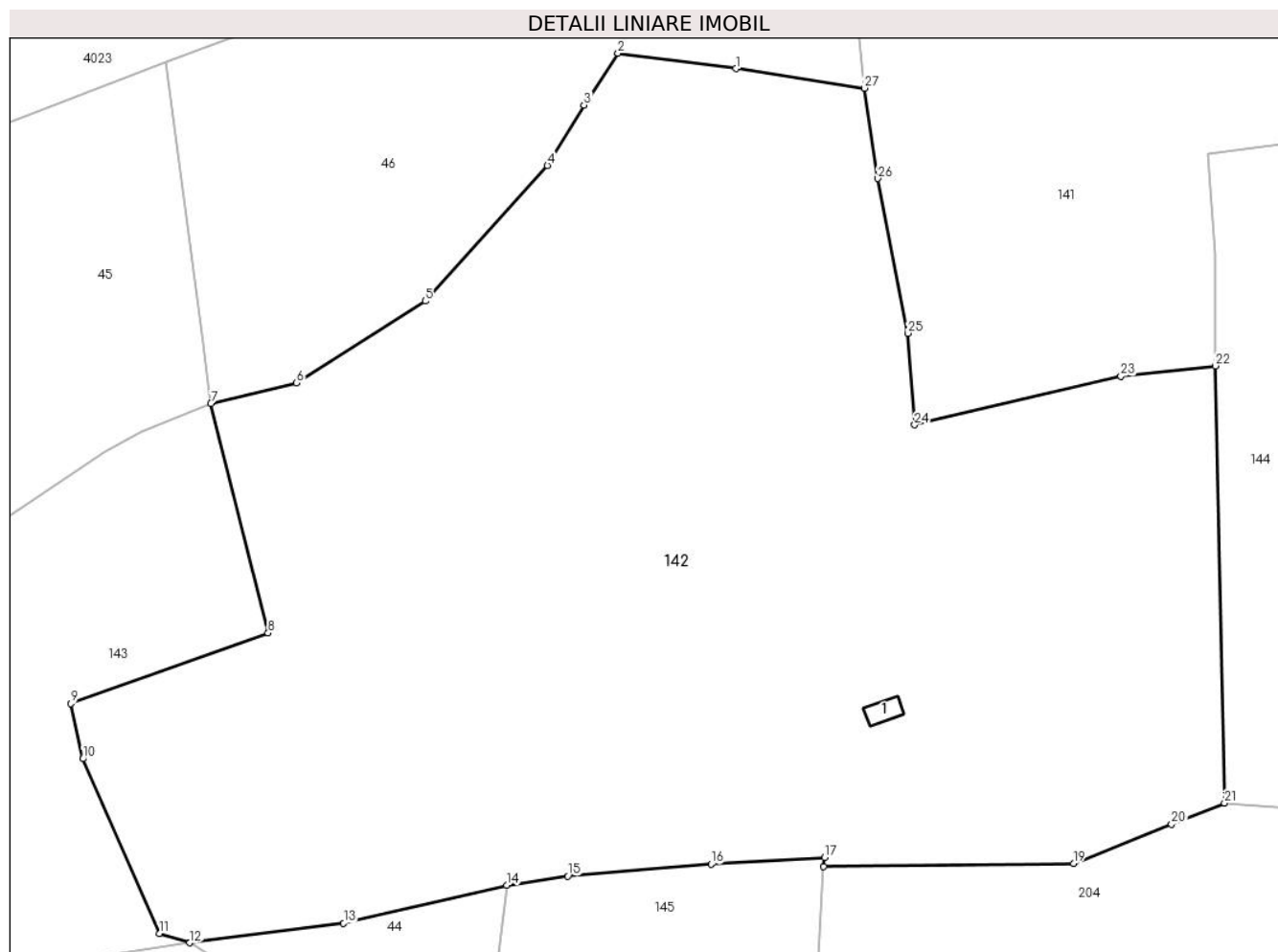
C. Partea III. SARCINI .

Inscrieri privind dezmembramintele dreptului de proprietate, drepturi reale de garanție și sarcini	Referințe
NU SUNT	

Teren

Nr cadastral	Suprafața (mp)*	Observații / Referințe
	33.730	480/9 parte(CF 30170)

* Suprafața este determinată în planul de proiecție Stereo 70.



Date referitoare la teren

Crt	Categorie folosință	Intravilan	Suprafața (mp)	Tarla	Parcelă	Nr. topo	Observații / Referințe
1	pasune	NU	33.730	-	-	-	

Date referitoare la construcții

Crt	Număr	Destinație construcție	Supraf. (mp)	Situație juridică	Observații / Referințe
A1.1		construcții anexa	38	Cu acte	Nr. niveluri:1; S. construita la sol:38 mp; S. construita desfasurata:38 mp; anexa

Lungime Segmente

1) Valorile lungimilor segmentelor sunt obținute din proiecție în plan.

Punct început	X / Y	Punct sfârșit	X / Y	Lungime segment (** (m))
1	513.138,67 651.272,43	2	513.111,691 651.275,963	27.209
3	513.103,888 651.264,078	4	513.095,472 651.250,262	16.177
5	513.067,473 651.219,154	6	513.037,941 651.200,457	34.953
7	513.018,356 651.195,703	8	513.031,445 651.143,132	54.176

Punct început	X / Y	Punct sfârșit	X / Y	Lungime segment (** (m))
2	513.111,691 651.275,963	3	513.103,888 651.264,078	14.218
4	513.095,472 651.250,262	5	513.067,473 651.219,154	41.853
6	513.037,941 651.200,457	7	513.018,356 651.195,703	20.154
8	513.031,445 651.143,132	9	512.986,223 651.126,938	48.034

Punct început	X / Y	Punct sfârșit	X / Y	Lungime segment (** (m)
9	512.986,223 651.126,938	10	512.989,0 651.114,307	12.933
11	513.006,499 651.074,231	12	513.013,515 651.072,148	7.319
13	513.048,764 651.076,668	14	513.086,168 651.085,332	38.394
15	513.100,178 651.087,422	16	513.133,031 651.090,163	32.967
17	513.159,012 651.091,673	18	513.158,836 651.089,571	2.109
19	513.216,126 651.090,326	20	513.238,626 651.099,277	24.215
21	513.250,731 651.104,134	22	513.248,606 651.204,323	100.212
23	513.226,981 651.201,973	24	513.179,689 651.190,823	48.589
25	513.178,106 651.211,813	26	513.171,266 651.247,277	36.118
27	513.168,18 651.267,973	1	513.138,67 651.272,43	29.845

Punct început	X / Y	Punct sfârșit	X / Y	Lungime segment (** (m)
10	512.989,0 651.114,307	11	513.006,499 651.074,231	43.73
12	513.013,515 651.072,148	13	513.048,764 651.076,668	35.538
14	513.086,168 651.085,332	15	513.100,178 651.087,422	14.165
16	513.133,031 651.090,163	17	513.159,012 651.091,673	26.025
18	513.158,836 651.089,571	19	513.216,126 651.090,326	57.295
20	513.238,626 651.099,277	21	513.250,731 651.104,134	13.043
22	513.248,606 651.204,323	23	513.226,981 651.201,973	21.752
24	513.179,689 651.190,823	25	513.178,106 651.211,813	21.05
26	513.171,266 651.247,277	27	513.168,18 651.267,973	20.925

** Lungimile segmentelor sunt determinate în planul de proiecție Stereo 70 și sunt rotunjite la 1 milimetru.

*** Distanța dintre puncte este formată din segmente cumulate ce sunt mai mici decât valoarea 1 milimetru.

**DATE DESPRE IMOBILUL NR. 143**

Oficiul de Cadastru și Publicitate Imobiliară SUCEAVA
Biroul de Cadastru și Publicitate Imobiliară Vatra Dornei

A. Partea I. Descrierea imobilului

TEREN Extravilan

Nr. cadastral vechi:330

Adresa: Jud. Suceava

Nr. Crt	Nr cadastral Nr. topografic	Suprafața* (mp)	Observații / Referințe
A1	32477	11.805	Sector cadastral:3 Teren neimprejmuit;

B. Partea II. Proprietari și acte

Inscrieri privitoare la dreptul de proprietate și alte drepturi reale	Referințe
891 / 05/02/2008	
Hotarare Judecatoreasca nr. 1382, din 06/11/2007 emis de Judecatoria Vatra Dornei;	
B1	Intabulare, drept de PROPRIETATE, dobandit prin Hotarare Judecatoreasca, cota actuala 1/1, cota initiala 1/1 1) FLOREA VERONICA

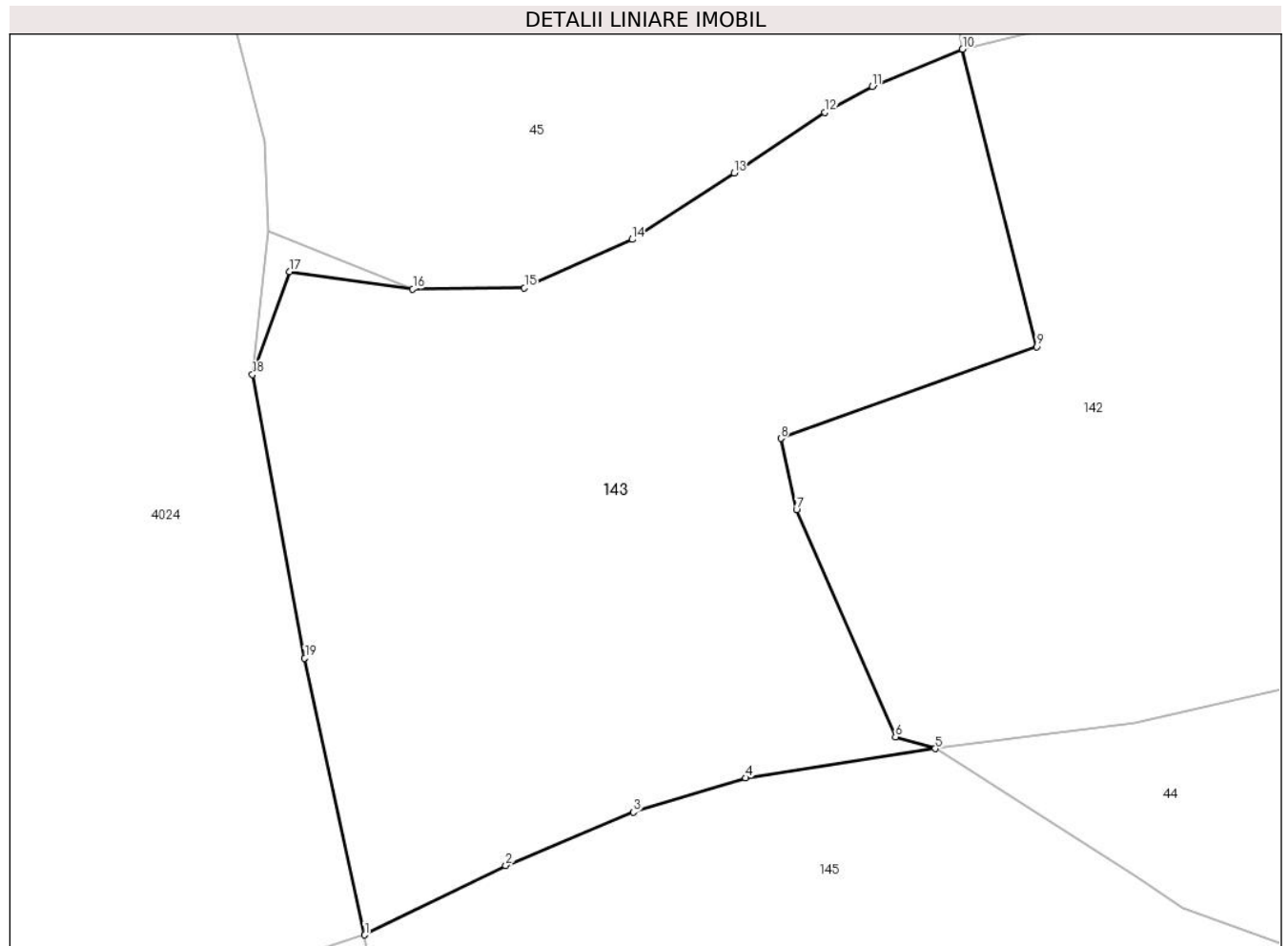
C. Partea III. SARCINI .

Inscrieri privind dezmembramintele dreptului de proprietate, drepturi reale de garanție și sarcini	Referințe
NU SUNT	

Teren

Nr cadastral	Suprafața (mp)*	Observații / Referințe
32477	11.805	

* Suprafața este determinată în planul de proiecție Stereo 70.



Date referitoare la teren

Crt	Categorie folosință	Intravilan	Suprafața (mp)	Tarla	Parcelă	Nr. topo	Observații / Referințe
1	faneata	NU	11.805	-	-	-	

Lungime Segmente

1) Valorile lungimilor segmentelor sunt obținute din proiecție în plan.

Punct început	X / Y	Punct sfârșit	X / Y	Lungime segment (** (m)
1	512.912,642 651.039,256	2	512.937,571 651.051,515	27.78
2	512.937,571 651.051,515	3	512.960,146 651.060,929	24.459
3	512.960,146 651.060,929	4	512.979,984 651.066,984	20.741
4	512.979,984 651.066,984	5	513.013,515 651.072,148	33.926
5	513.013,515 651.072,148	6	513.006,499 651.074,231	7.319

Punct început	X / Y	Punct sfârșit	X / Y	Lungime segment (** (m)
6	513.006,499 651.074,231	7	512.989,0 651.114,307	43.73
7	512.989,0 651.114,307	8	512.986,223 651.126,938	12.933
8	512.986,223 651.126,938	9	513.031,445 651.143,132	48.034
9	513.031,445 651.143,132	10	513.018,356 651.195,703	54.176
10	513.018,356 651.195,703	11	513.002,344 651.189,142	17.304
11	513.002,344 651.189,142	12	512.993,957 651.184,547	9.563
12	512.993,957 651.184,547	13	512.977,929 651.173,818	19.288
13	512.977,929 651.173,818	14	512.959,963 651.162,101	21.449
14	512.959,963 651.162,101	15	512.940,869 651.153,536	20.927
15	512.940,869 651.153,536	16	512.921,122 651.153,357	19.748
16	512.921,122 651.153,357	17	512.899,351 651.156,398	21.982
17	512.899,351 651.156,398	18	512.892,779 651.138,242	19.309
18	512.892,779 651.138,242	19	512.902,033 651.088,135	50.954
19	512.902,033 651.088,135	1	512.912,642 651.039,256	50.017

** Lungimile segmentelor sunt determinate în planul de proiecție Stereo 70 și sunt rotunjite la 1 milimetru.

*** Distanța dintre puncte este formată din segmente cumulate ce sunt mai mici decât valoarea 1 milimetru.

**DATE DESPRE IMOBILUL NR. 144**

Oficiul de Cadastru și Publicitate Imobiliară SUCEAVA
Biroul de Cadastru și Publicitate Imobiliară Vatra Dornei

A. Partea I. Descrierea imobilului

TEREN Extravilan

Adresa: Jud. Suceava

Nr. Crt	Nr cadastral Nr. topografic	Suprafața* (mp)	Observații / Referințe
A1		33.261	Sector cadastral:3 Teren neimprejmuit; 480/10 parte(CF 30561 Cosna)

B. Partea II. Proprietari și acte

Inscrieri privitoare la dreptul de proprietate și alte drepturi reale		Referințe
/		
Act Normativ nr. 7, din 13/03/1996 emis de PARLAMENTUL ROMANIEI;		
B1	Intabulare, drept de PROPRIETATE, dobandit prin Lege, cota actuala 1/1, cota initiala 1/1 1) NEIDENTIFICAT NEIDENTIFICAT	A1
Act Administrativ nr. 3003, din 31/03/2023 emis de PRIMARIA COMUNEI POIANA STAMPEI;		
B2	SE NOTEAZA POSESIA FAPTICA IN FAVOAREA LUI 1) CANDREA RODICA	A1

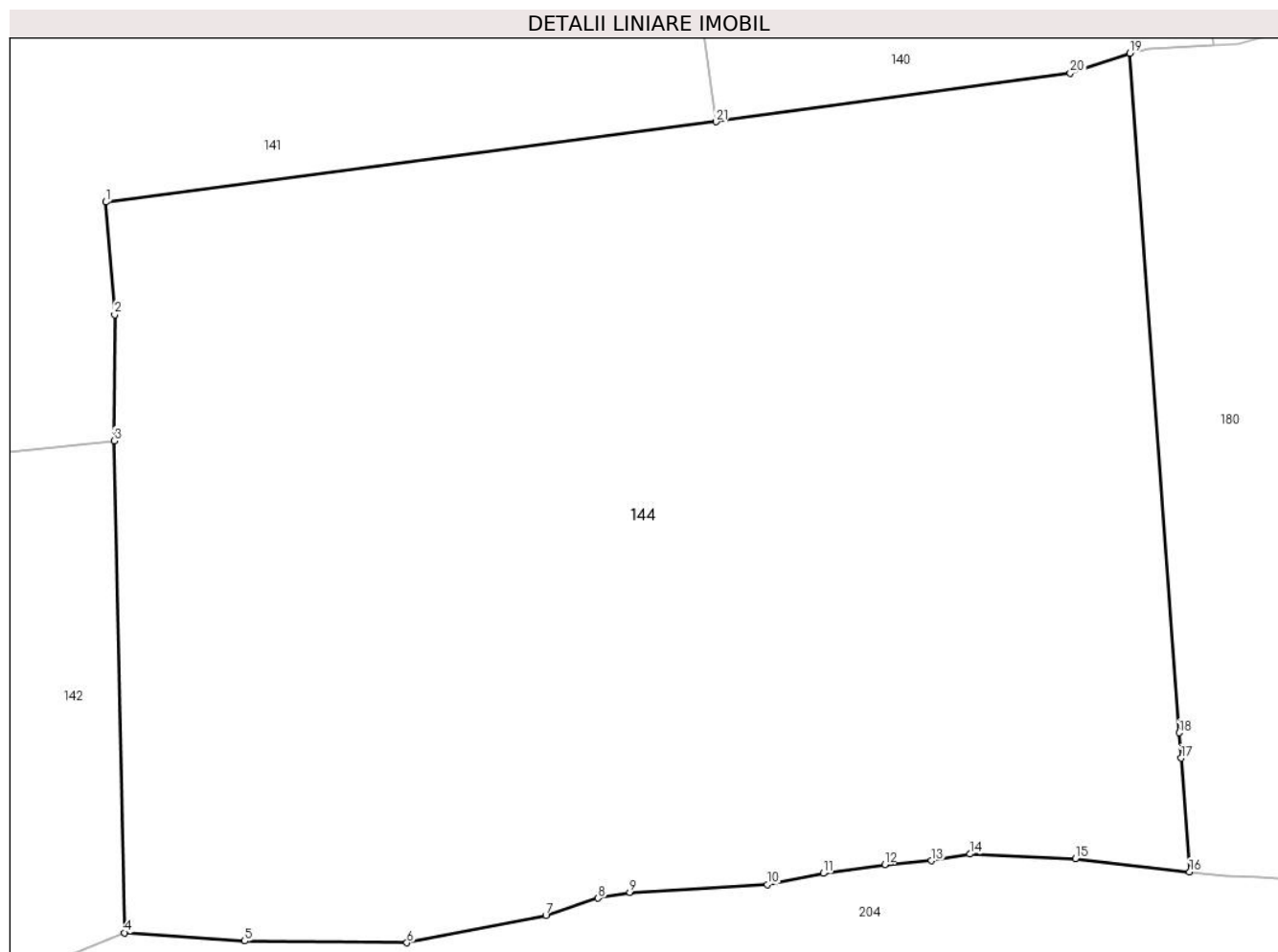
C. Partea III. SARCINI .

Inscrieri privind dezmembramintele dreptului de proprietate, drepturi reale de garanție și sarcini	Referințe
NU SUNT	

Teren

Nr cadastral	Suprafața (mp)*	Observații / Referințe
	33.261	480/10 parte(CF 30561 Cosna)

* Suprafața este determinată în planul de proiecție Stereo 70.



Date referitoare la teren

Crt	Categorie folosință	Intravilan	Suprafața (mp)	Tarla	Parcelă	Nr. topo	Observații / Referințe
1	pașune	NU	33.261	-	-	-	

Lungime Segmente

1) Valorile lungimilor segmentelor sunt obținute din proiecție în plan.

Punct început	X / Y	Punct sfârșit	X / Y	Lungime segment (** (m)
1	513.246,871 651.252,935	2	513.248,701 651.229,993	23.015
3	513.248,606 651.204,323	4	513.250,731 651.104,134	100.212
5	513.275,186 651.102,46	6	513.308,222 651.102,103	33.038
7	513.336,545 651.107,66	8	513.347,198 651.111,168	11.216
9	513.353,638 651.112,39	10	513.381,671 651.113,984	28.078

Punct început	X / Y	Punct sfârșit	X / Y	Lungime segment (** (m)
2	513.248,701 651.229,993	3	513.248,606 651.204,323	25.67
4	513.250,731 651.104,134	5	513.275,186 651.102,46	24.512
6	513.308,222 651.102,103	7	513.336,545 651.107,66	28.863
8	513.347,198 651.111,168	9	513.353,638 651.112,39	6.555
10	513.381,671 651.113,984	11	513.393,058 651.116,221	11.605

Punct început	X / Y	Punct sfârșit	X / Y	Lungime segment (** (m)
11	513.393,058 651.116,221	12	513.405,606 651.118,04	12.679
13	513.415,097 651.118,818	14	513.422,943 651.120,161	7.96
15	513.444,425 651.119,247	16	513.467,716 651.116,54	23.448
17	513.466,003 651.139,702	18	513.465,626 651.144,865	5.177
19	513.455,516 651.283,229	20	513.443,432 651.279,133	12.759
21	513.371,209 651.269,266	1	513.246,871 651.252,935	125.406

Punct început	X / Y	Punct sfârșit	X / Y	Lungime segment (** (m)
12	513.405,606 651.118,04	13	513.415,097 651.118,818	9.523
14	513.422,943 651.120,161	15	513.444,425 651.119,247	21.501
16	513.467,716 651.116,54	17	513.466,003 651.139,702	23.225
18	513.465,626 651.144,865	19	513.455,516 651.283,229	138.733
20	513.443,432 651.279,133	21	513.371,209 651.269,266	72.894

** Lungimile segmentelor sunt determinate în planul de proiecție Stereo 70 și sunt rotunjite la 1 milimetru.

*** Distanța dintre puncte este formată din segmente cumulate ce sunt mai mici decât valoarea 1 milimetru.

**DATE DESPRE IMOBILUL NR. 145**

Oficiul de Cadastru și Publicitate Imobiliară SUCEAVA
Biroul de Cadastru și Publicitate Imobiliară Vatra Dornei

A. Partea I. Descrierea imobilului

TEREN Extravilan

Adresa: Jud. Suceava

Nr. Crt	Nr cadastral Nr. topografic	Suprafața* (mp)	Observații / Referințe
A1	34519	25.292	Sector cadastral:3 Teren neimprejmuit;

B. Partea II. Proprietari și acte

Inscrieri privitoare la dreptul de proprietate și alte drepturi reale		Referințe
696 / 30/01/2008		
Act Notarial nr. 26, din 26/03/2003 emis de BNP Niculina Vasiluț;		
B1	Intabulare, drept de PROPRIETATE, dobandit prin Succesiune, cota actuala 1/2, cota initiala 1/2 1) IVAȘCU ELVIRA	A1
B2	Intabulare, drept de PROPRIETATE, dobandit prin Succesiune, cota actuala 1/2, cota initiala 1/2 1) BULAI IOANA	A1

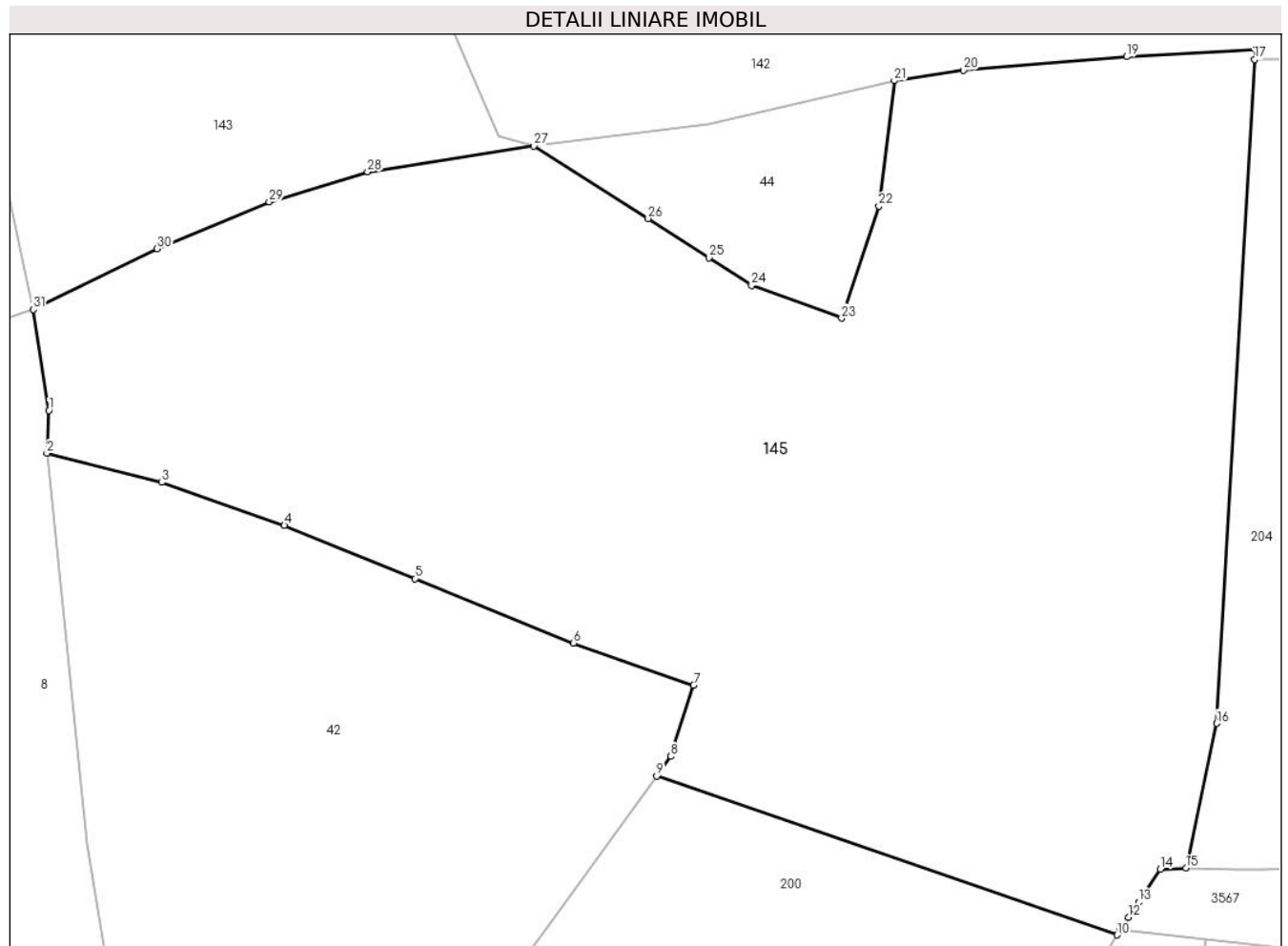
C. Partea III. SARCINI .

Inscrieri privind dezmembramintele dreptului de proprietate, drepturi reale de garanție și sarcini	Referințe
NU SUNT	

Teren

Nr cadastral	Suprafața (mp)*	Observații / Referințe
34519	25.292	

* Suprafața este determinată în planul de proiecție Stereo 70.



Date referitoare la teren

Crt	Categorie folosință	Intravilan	Suprafața (mp)	Tarla	Parcelă	Nr. topo	Observații / Referințe
1	padure	NU	5.000	-	-	-	
2	padure	NU	1.372	-	-	-	
3	pasune	NU	5.931	-	-	-	
4	faneata	NU	12.989	-	-	-	

Lungime Segmente

1) Valorile lungimilor segmentelor sunt obținute din proiecție în plan.

Punct început	X / Y	Punct sfârșit	X / Y	Lungime segment (** (m)
1	512.915,732 651.018,927	2	512.915,347 651.010,327	8.609
3	512.938,5 651.004,444	4	512.963,218 650.995,77	26.196
5	512.989,535 650.985,071	6	513.021,488 650.972,119	34.478

Punct început	X / Y	Punct sfârșit	X / Y	Lungime segment (** (m)
2	512.915,347 651.010,327	3	512.938,5 651.004,444	23.889
4	512.963,218 650.995,77	5	512.989,535 650.985,071	28.409
6	513.021,488 650.972,119	7	513.045,736 650.963,595	25.703

Punct început	X / Y	Punct sfârșit	X / Y	Lungime segment (** (m)
7	513.045,736 650.963,595	8	513.041,139 650.949,278	15.037
9	513.038,253 650.945,291	10	513.131,141 650.913,334	98.232
11	513.131,762 650.914,337	12	513.133,37 650.916,879	3.008
13	513.135,422 650.919,913	14	513.139,855 650.926,549	7.98
15	513.144,97 650.926,795	16	513.151,144 650.955,933	29.785
17	513.158,836 651.089,571	18	513.159,012 651.091,673	2.109
19	513.133,031 651.090,163	20	513.100,178 651.087,422	32.967
21	513.086,168 651.085,332	22	513.083,075 651.060,085	25.436
23	513.075,578 651.037,518	24	513.057,411 651.044,082	19.316
25	513.048,778 651.049,668	26	513.036,562 651.057,572	14.55
27	513.013,515 651.072,148	28	512.979,984 651.066,984	33.926
29	512.960,146 651.060,929	30	512.937,571 651.051,515	24.459
31	512.912,642 651.039,256	1	512.915,732 651.018,927	20.562

Punct început	X / Y	Punct sfârșit	X / Y	Lungime segment (** (m)
8	513.041,139 650.949,278	9	513.038,253 650.945,291	4.922
10	513.131,141 650.913,334	11	513.131,762 650.914,337	1.18
12	513.133,37 650.916,879	13	513.135,422 650.919,913	3.663
14	513.139,855 650.926,549	15	513.144,97 650.926,795	5.121
16	513.151,144 650.955,933	17	513.158,836 651.089,571	133.859
18	513.159,012 651.091,673	19	513.133,031 651.090,163	26.025
20	513.100,178 651.087,422	21	513.086,168 651.085,332	14.165
22	513.083,075 651.060,085	23	513.075,578 651.037,518	23.78
24	513.057,411 651.044,082	25	513.048,778 651.049,668	10.283
26	513.036,562 651.057,572	27	513.013,515 651.072,148	27.269
28	512.979,984 651.066,984	29	512.960,146 651.060,929	20.741
30	512.937,571 651.051,515	31	512.912,642 651.039,256	27.78

** Lungimile segmentelor sunt determinate în planul de proiecție Stereo 70 și sunt rotunjite la 1 milimetru.

*** Distanța dintre puncte este formată din segmente cumulate ce sunt mai mici decât valoarea 1 milimetru.

**DATE DESPRE IMOBILUL NR. 146**

Oficiul de Cadastru și Publicitate Imobiliară SUCEAVA
Biroul de Cadastru și Publicitate Imobiliară Vatra Dornei

A. Partea I. Descrierea imobilului

TEREN Extravilan

Adresa: Jud. Suceava

Nr. Crt	Nr cadastral Nr. topografic	Suprafața* (mp)	Observații / Referințe
A1		10.517	Sector cadastral:3 Teren neimprejmuit; 480/9parte(CF 30170), 480/21 parte(CF 31336), 354, 355(CF 595), 480/205(CF 30169)

B. Partea II. Proprietari și acte

Inscrieri privitoare la dreptul de proprietate și alte drepturi reale	Referințe
/	
Act Normativ nr. 7, din 13/03/1996 emis de PARLAMENTUL ROMANIEI;	
B1	A1
Intabulare, drept de PROPRIETATE, dobândit prin Lege, cota actuala 1/1, cota initiala 1/1 1) NEIDENTIFICAT NEIDENTIFICAT	
Act Administrativ nr. 2134, din 09/03/2023 emis de PRIMARIA COMUNEI POIANA STAMPEI;	
B2	A1
SE NOTEAZA POSESIA FAPTICA IN FAVOAREA LUI 1) PILUG OLGA	

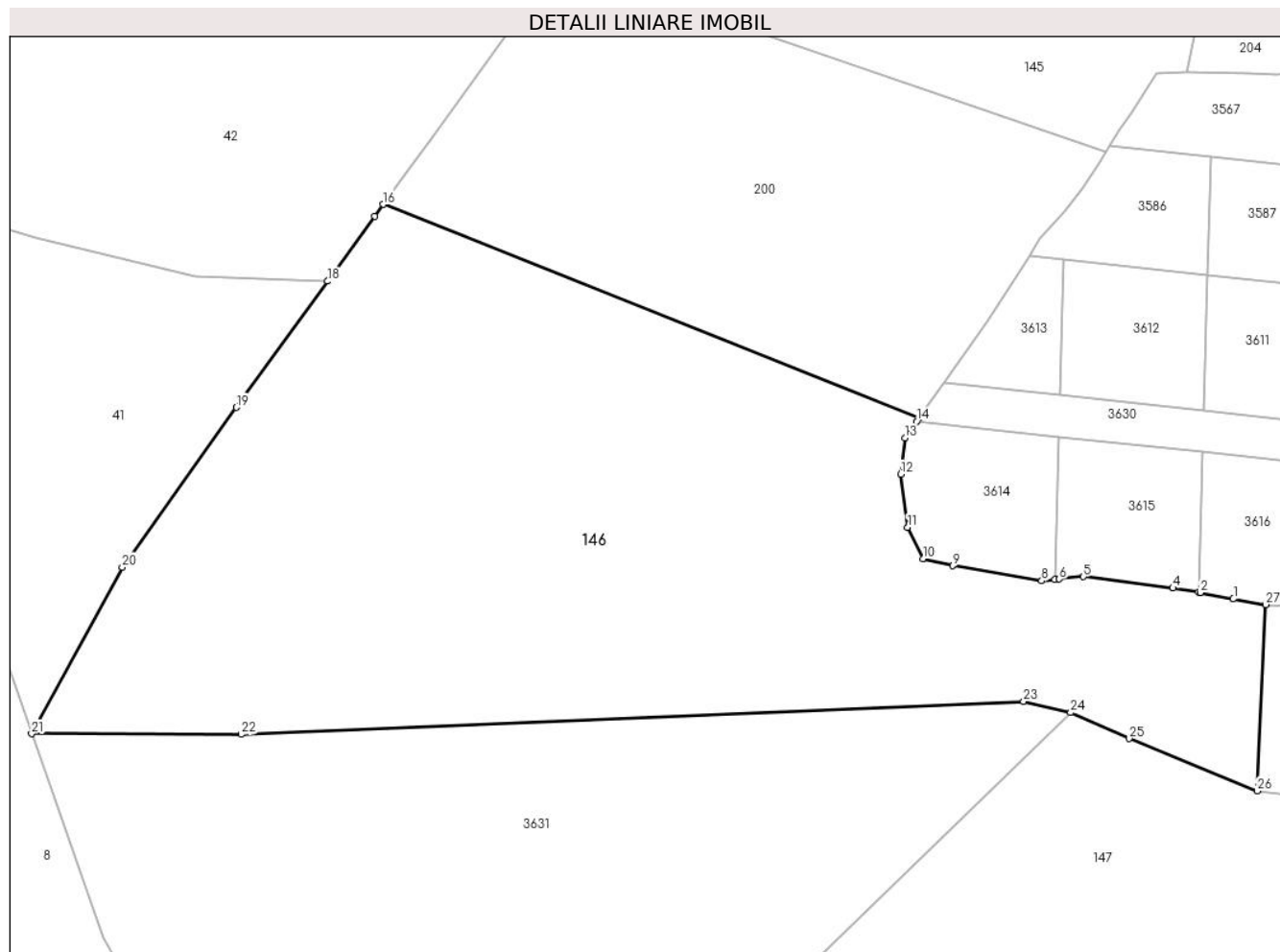
C. Partea III. SARCINI .

Inscrieri privind dezmembramintele dreptului de proprietate, drepturi reale de garanție și sarcini	Referințe
NU SUNT	

Teren

Nr cadastral	Suprafața (mp)*	Observații / Referințe
	10.517	480/9parte(CF 30170), 480/21 parte(CF 31336), 354, 355(CF 595), 480/205(CF 30169)

* Suprafața este determinată în planul de proiecție Stereo 70.



Date referitoare la teren

Crt	Categorie folosință	Intra vilan	Suprafața (mp)	Tarla	Parcelă	Nr. topo	Observații / Referințe
1	faneata	NU	10.517	-	-	-	

Lungime Segmente

1) Valorile lungimilor segmentelor sunt obținute din proiecție în plan.

Punct început	X / Y	Punct sfârșit	X / Y	Lungime segment (** (m)
1	513.152,81 650.837,458	2	513.147,191 650.838,541	5.722
3	513.146,892 650.838,59	4	513.142,564 650.839,296	4.385
5	513.127,394 650.841,262	6	513.123,292 650.840,845	4.123
7	513.122,517 650.840,763	8	513.120,322 650.840,531	2.207
9	513.105,226 650.843,104	10	513.100,172 650.844,299	5.193

Punct început	X / Y	Punct sfârșit	X / Y	Lungime segment (** (m)
2	513.147,191 650.838,541	3	513.146,892 650.838,59	0.303
4	513.142,564 650.839,296	5	513.127,394 650.841,262	15.297
6	513.123,292 650.840,845	7	513.122,517 650.840,763	0.779
8	513.120,322 650.840,531	9	513.105,226 650.843,104	15.314
10	513.100,172 650.844,299	11	513.097,587 650.849,615	5.911

Punct început	X / Y	Punct sfârșit	X / Y	Lungime segment (** (m)
11	513.097,587 650.849,615	12	513.096,448 650.858,645	9.102
13	513.097,134 650.864,75	14	513.099,104 650.867,544	3.419
15	513.099,484 650.868,083	16	513.008,652 650.904,387	97.818
17	513.007,201 650.902,382	18	512.999,216 650.891,348	13.62
19	512.983,728 650.869,947	20	512.964,387 650.842,861	33.283
21	512.949,017 650.814,62	22	512.984,546 650.814,489	35.529
23	513.117,258 650.820,072	24	513.125,21 650.818,196	8.17
25	513.135,118 650.813,794	26	513.156,849 650.804,925	23.471
27	513.158,303 650.836,511	1	513.152,81 650.837,458	5.574

Punct început	X / Y	Punct sfârșit	X / Y	Lungime segment (** (m)
12	513.096,448 650.858,645	13	513.097,134 650.864,75	6.143
14	513.099,104 650.867,544	15	513.099,484 650.868,083	0.659
16	513.008,652 650.904,387	17	513.007,201 650.902,382	2.475
18	512.999,216 650.891,348	19	512.983,728 650.869,947	26.417
20	512.964,387 650.842,861	21	512.949,017 650.814,62	32.153
22	512.984,546 650.814,489	23	513.117,258 650.820,072	132.829
24	513.125,21 650.818,196	25	513.135,118 650.813,794	10.842
26	513.156,849 650.804,925	27	513.158,303 650.836,511	31.619

** Lungimile segmentelor sunt determinate în planul de proiecție Stereo 70 și sunt rotunjite la 1 milimetru.

*** Distanța dintre puncte este formată din segmente cumulate ce sunt mai mici decât valoarea 1 milimetru.

**DATE DESPRE IMOBILUL NR. 147**

Oficiul de Cadastru și Publicitate Imobiliară SUCEAVA
Biroul de Cadastru și Publicitate Imobiliară Vatra Dornei

A. Partea I. Descrierea imobilului

TEREN Extravilan

Adresa: Jud. Suceava

Nr. Crt	Nr cadastral Nr. topografic	Suprafața* (mp)	Observații / Referințe
A1		44.828	Sector cadastral:3 Teren neimprejmuit; 480/24 parte(CF 593), 480/208(CFE 33810), 480/23 parte

B. Partea II. Proprietari și acte

Inscrieri privitoare la dreptul de proprietate și alte drepturi reale		Referințe
/		
Act Notarial nr. 7, din 13/03/1996 emis de PARLAMENTUL ROMANIEI;		
B1	Intabulare, drept de PROPRIETATE, dobandit prin Lege, cota actuala 1/1, cota initiala 1/1 1) NEIDENTIFICAT NEIDENTIFICAT	A1
Act Administrativ nr. 2241, din 13/03/2023 emis de PRIMARIA COMUNEI POIANA STAMPEI;		
B2	SE NOTEAZA POSESIA FAPTICA IN FAVOAREA LUI 1) CANDREA IONEL 2) CANDREA MARINELA	A1

C. Partea III. SARCINI .

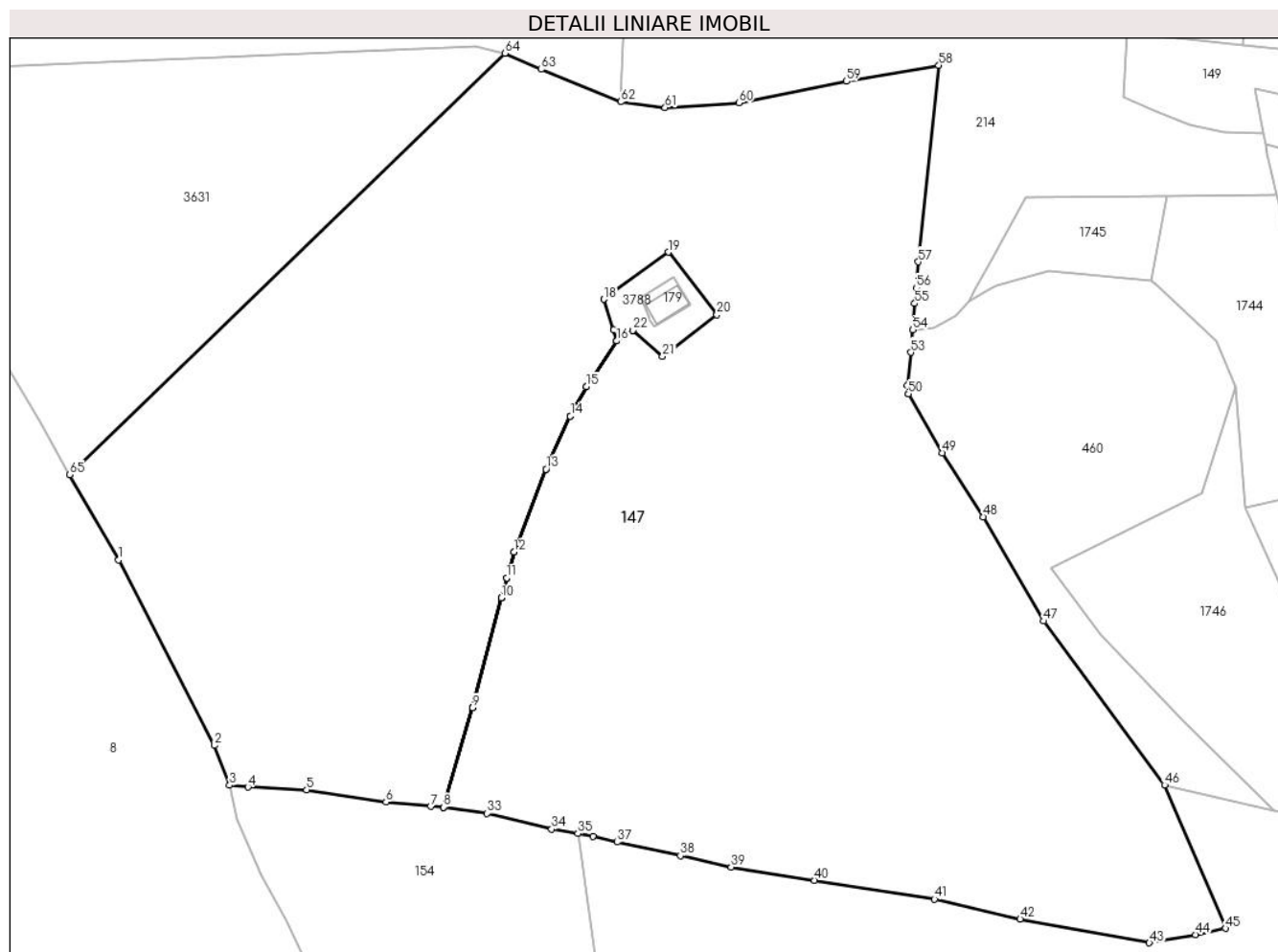
Inscrieri privind dezmembramintele dreptului de proprietate, drepturi reale de garanție și sarcini	Referințe
NU SUNT	

Anexa Nr. 1 La Partea I

Teren

Nr cadastral	Suprafața (mp)*	Observații / Referințe
	44.828	480/24 parte(CF 593), 480/208(CFE 33810), 480/23 parte

* Suprafața este determinată în planul de proiecție Stereo 70.



Date referitoare la teren

Crt	Categorie folosință	Intravilan	Suprafața (mp)	Tarla	Parcelă	Nr. topo	Observații / Referințe
1	faneata	NU	25.201	-	-	-	
2	faneata	NU	509	-	-	-	cale acces pentru ID 179, 3788
3	pasune	NU	4.809	-	-	-	
4	pasune	NU	14.309	-	-	-	

Lungime Segmente

1) Valorile lungimilor segmentelor sunt obținute din proiecție în plan.

Punct început	X / Y	Punct sfârșit	X / Y	Lungime segment
1	513.019,628 650.679,759	2	513.045,823 650.629,118	57.015
4	513.054,978 650.617,71	5	513.071,015 650.616,97	16.054
7	513.104,936 650.612,414	8	513.108,425 650.612,22	3.494
2	513.045,823 650.629,118	3	513.049,947 650.618,205	11.666
5	513.071,015 650.616,97	6	513.092,697 650.613,633	21.937
8	513.108,425 650.612,22	9	513.116,371 650.639,389	28.307
3	513.049,947 650.618,205	4	513.054,978 650.617,71	5.055
6	513.092,697 650.613,633	7	513.104,936 650.612,414	12.3
9	513.116,371 650.639,389	10	513.124,179 650.669,399	31.009

Punct început	X / Y	Punct sfârșit	X / Y	Lungime segment	Punct început	X / Y	Punct sfârșit	X / Y	Lungime segment	Punct început	X / Y	Punct sfârșit	X / Y	Lungime segment
10	513.124,179 650.669,399	11	513.125,693 650.674,849	5.656	11	513.125,693 650.674,849	12	513.127,661 650.681,93	7.349	12	513.127,661 650.681,93	13	513.136,432 650.704,57	24.28
13	513.136,432 650.704,57	14	513.143,114 650.719,051	15.948	14	513.143,114 650.719,051	15	513.147,437 650.727,104	9.14	15	513.147,437 650.727,104	16	513.155,803 650.739,596	15.035
16	513.155,803 650.739,596	17	513.154,946 650.742,552	3.078	17	513.154,946 650.742,552	18	513.152,309 650.751,003	8.853	18	513.152,309 650.751,003	19	513.169,884 650.763,868	21.78
19	513.169,884 650.763,868	20	513.183,16 650.746,742	21.669	20	513.183,16 650.746,742	21	513.168,35 650.735,385	18.663	21	513.168,35 650.735,385	22	513.160,146 650.742,508	10.865
22	513.160,146 650.742,508	23	513.160,144 650.742,507	0.002	23	513.160,144 650.742,507	24	513.155,808 650.739,588	5.227	24	513.155,808 650.739,588	25	513.147,446 650.727,099	15.03
25	513.147,446 650.727,099	26	513.143,123 650.719,047	9.139	26	513.143,123 650.719,047	27	513.136,441 650.704,566	15.948	27	513.136,441 650.704,566	28	513.127,67 650.681,926	24.28
28	513.127,67 650.681,926	29	513.125,703 650.674,848	7.346	29	513.125,703 650.674,848	30	513.124,188 650.669,395	5.66	30	513.124,188 650.669,395	31	513.116,381 650.639,389	31.005
31	513.116,381 650.639,389	32	513.108,435 650.612,217	28.31	32	513.108,435 650.612,217	33	513.120,368 650.610,518	12.053	33	513.120,368 650.610,518	34	513.137,998 650.606,243	18.141
34	513.137,998 650.606,243	35	513.145,152 650.605,021	7.258	35	513.145,152 650.605,021	36	513.149,273 650.604,318	4.181	36	513.149,273 650.604,318	37	513.155,9 650.602,689	6.824
37	513.155,9 650.602,689	38	513.173,183 650.598,955	17.682	38	513.173,183 650.598,955	39	513.187,06 650.595,903	14.209	39	513.187,06 650.595,903	40	513.209,85 650.592,267	23.078
40	513.209,85 650.592,267	41	513.242,657 650.587,121	33.208	41	513.242,657 650.587,121	42	513.266,088 650.581,63	24.066	42	513.266,088 650.581,63	43	513.301,406 650.575,185	35.901
43	513.301,406 650.575,185	44	513.314,043 650.577,413	12.832	44	513.314,043 650.577,413	45	513.322,195 650.579,13	8.331	45	513.322,195 650.579,13	46	513.305,535 650.618,248	42.518
46	513.305,535 650.618,248	47	513.272,523 650.663,049	55.65	47	513.272,523 650.663,049	48	513.255,981 650.691,519	32.927	48	513.255,981 650.691,519	49	513.244,751 650.709,03	20.803
49	513.244,751 650.709,03	50	513.235,462 650.725,113	18.573	50	513.235,462 650.725,113	51	513.235,462 650.725,123	0.01	51	513.235,462 650.725,123	52	513.235,213 650.727,459	2.349
52	513.235,213 650.727,459	53	513.236,153 650.736,449	9.039	53	513.236,153 650.736,449	54	513.236,753 650.742,602	6.182	54	513.236,753 650.742,602	55	513.237,238 650.749,803	7.217
55	513.237,238 650.749,803	56	513.237,631 650.754,056	4.271	56	513.237,631 650.754,056	57	513.238,212 650.761,183	7.151	57	513.238,212 650.761,183	58	513.243,839 650.814,86	53.971
58	513.243,839 650.814,86	59	513.218,633 650.810,544	25.573	59	513.218,633 650.810,544	60	513.189,135 650.804,626	30.086	60	513.189,135 650.804,626	61	513.169,002 650.803,349	20.173
61	513.169,002 650.803,349	62	513.156,849 650.804,925	12.255	62	513.156,849 650.804,925	63	513.135,118 650.813,794	23.471	63	513.135,118 650.813,794	64	513.125,21 650.818,196	10.842
64	513.125,21 650.818,196	65	513.006,266 650.703,047	165.55	65	513.006,266 650.703,047	1	513.019,628 650.679,759	26.849					

** Lungimile segmentelor sunt determinate în planul de proiecție Stereo 70 și sunt rotunjite la 1 milimetru.

*** Distanța dintre puncte este formată din segmente cumulate ce sunt mai mici decât valoarea 1 milimetru.

**DATE DESPRE IMOBILUL NR. 148**

Oficiul de Cadastru și Publicitate Imobiliară SUCEAVA
Biroul de Cadastru și Publicitate Imobiliară Vatra Dornei

A. Partea I. Descrierea imobilului

TEREN Extravilan

Adresa: Jud. Suceava

Nr. Crt	Nr cadastral Nr. topografic	Suprafața* (mp)	Observații / Referințe
A1	31334	28.000	Sector cadastral:3 Teren neimprejmuit;

B. Partea II. Proprietari și acte

Inscrieri privitoare la dreptul de proprietate și alte drepturi reale		Referințe
11911 / 07/08/2014		
Act Administrativ nr. 256, din 24/10/2003 emis de Comisia Județeană Suceava;		
B1	Intabulare, drept de PROPRIETATE, dobandit prin Reconstituire, cota actuala 1/1, cota initiala 1/1 1) TOADER VERONICA 2) MITROFAN NICHIFOR	A1

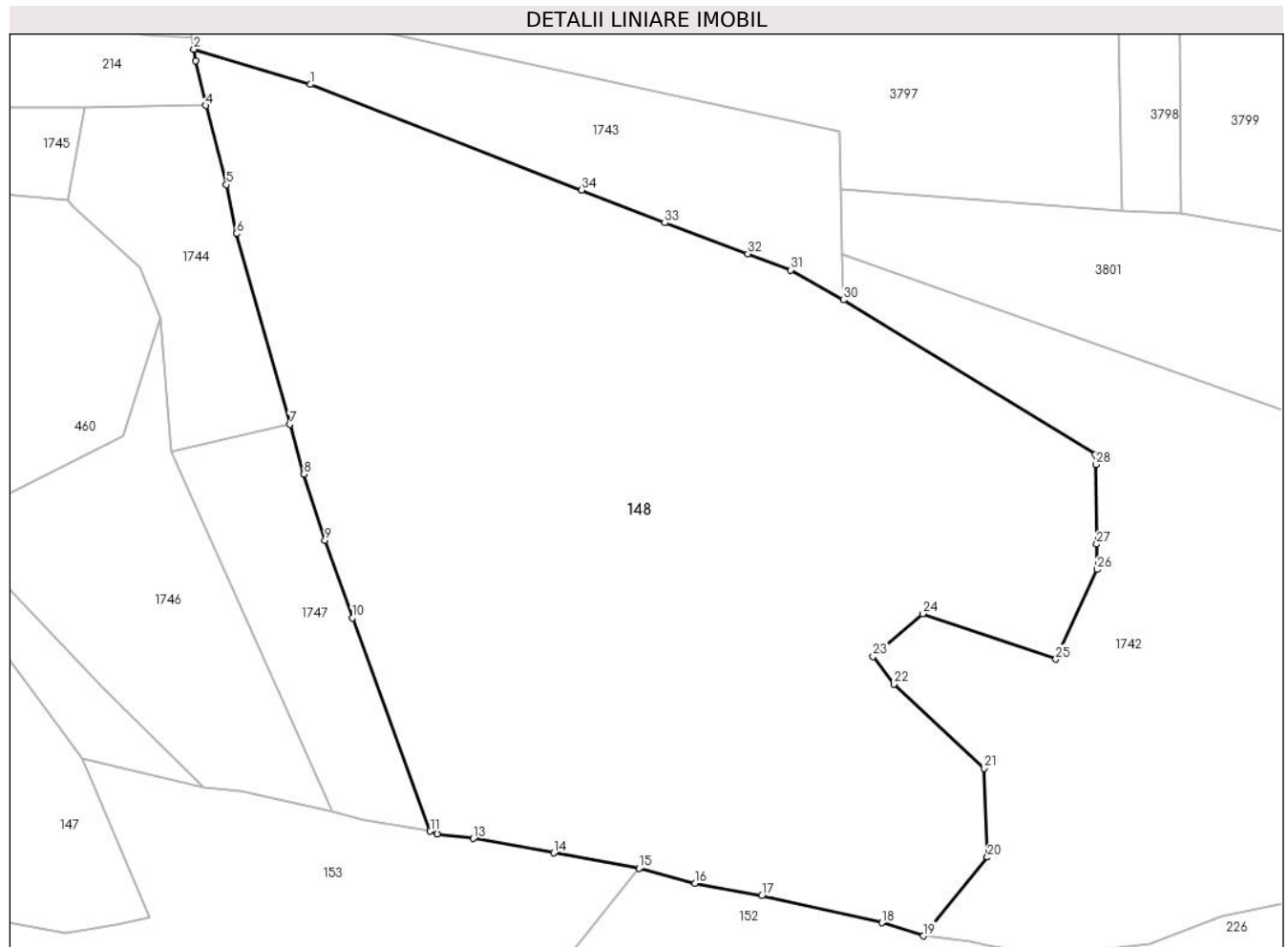
C. Partea III. SARCINI .

Inscrieri privind dezmembramintele dreptului de proprietate, drepturi reale de garanție și sarcini	Referințe
NU SUNT	

Teren

Nr cadastral	Suprafața (mp)*	Observații / Referințe
31334	28.000	

* Suprafața este determinată în planul de proiecție Stereo 70.



Date referitoare la teren

Crt	Categorie folosință	Intravilan	Suprafața (mp)	Tarla	Parcelă	Nr. topo	Observații / Referințe
1	padure	NU	28.000	-	-	-	Teren padure împrejmuit partial cu gard din lemn.

Lungime Segmente

1) Valorile lungimilor segmentelor sunt obținute din proiecție în plan.

Punct început	X / Y	Punct sfârșit	X / Y	Lungime segment (** (m)
1	513.361,978 650.784,738	2	513.333,262 650.793,433	30.004
3	513.333,688 650.790,544	4	513.336,112 650.779,548	11.26
5	513.341,286 650.760,019	6	513.343,786 650.747,887	12.387
7	513.356,96 650.700,849	8	513.360,399 650.688,571	12.751
9	513.365,601 650.672,211	10	513.372,366 650.653,076	20.296

Punct început	X / Y	Punct sfârșit	X / Y	Lungime segment (** (m)
2	513.333,262 650.793,433	3	513.333,688 650.790,544	2.92
4	513.336,112 650.779,548	5	513.341,286 650.760,019	20.203
6	513.343,786 650.747,887	7	513.356,96 650.700,849	48.848
8	513.360,399 650.688,571	9	513.365,601 650.672,211	17.167
10	513.372,366 650.653,076	11	513.391,622 650.600,434	56.053

Punct început	X / Y	Punct sfârșit	X / Y	Lungime segment (** (m)
11	513.391,622 650.600,434	12	513.393,279 650.599,685	1.818
13	513.402,208 650.598,636	14	513.422,178 650.595,057	20.288
15	513.443,183 650.591,278	16	513.457,058 650.587,604	14.353
17	513.473,521 650.584,506	18	513.503,165 650.577,828	30.387
19	513.513,454 650.574,589	20	513.529,26 650.594,002	25.034
21	513.528,518 650.615,932	22	513.506,125 650.636,701	30.542
23	513.501,01 650.643,586	24	513.513,291 650.654,066	16.145
25	513.546,192 650.642,906	26	513.556,316 650.665,024	24.325
27	513.556,244 650.671,251	28	513.556,015 650.690,941	19.691
29	513.555,986 650.693,439	30	513.493,698 650.731,544	73.019
31	513.480,64 650.738,96	32	513.470,042 650.742,972	11.332
33	513.449,556 650.750,563	34	513.429,033 650.758,679	22.07

Punct început	X / Y	Punct sfârșit	X / Y	Lungime segment (** (m)
12	513.393,279 650.599,685	13	513.402,208 650.598,636	8.99
14	513.422,178 650.595,057	15	513.443,183 650.591,278	21.342
16	513.457,058 650.587,604	17	513.473,521 650.584,506	16.752
18	513.503,165 650.577,828	19	513.513,454 650.574,589	10.787
20	513.529,26 650.594,002	21	513.528,518 650.615,932	21.943
22	513.506,125 650.636,701	23	513.501,01 650.643,586	8.577
24	513.513,291 650.654,066	25	513.546,192 650.642,906	34.742
26	513.556,316 650.665,024	27	513.556,244 650.671,251	6.227
28	513.556,015 650.690,941	29	513.555,986 650.693,439	2.498
30	513.493,698 650.731,544	31	513.480,64 650.738,96	15.017
32	513.470,042 650.742,972	33	513.449,556 650.750,563	21.847
34	513.429,033 650.758,679	1	513.361,978 650.784,738	71.941

** Lungimile segmentelor sunt determinate în planul de proiecție Stereo 70 și sunt rotunjite la 1 milimetru.

*** Distanța dintre puncte este formată din segmente cumulate ce sunt mai mici decât valoarea 1 milimetru.

**DATE DESPRE IMOBILUL NR. 149**

Oficiul de Cadastru și Publicitate Imobiliară SUCEAVA
Biroul de Cadastru și Publicitate Imobiliară Vatra Dornei

A. Partea I. Descrierea imobilului

TEREN Extravilan

Nr. cadastral vechi:480/638

Adresa: Jud. Suceava

Nr. Crt	Nr cadastral Nr. topografic	Suprafața* (mp)	Observații / Referințe
A1	33523	973	Sector cadastral:3 Teren neimprejmuit;

B. Partea II. Proprietari și acte

Inscrieri privitoare la dreptul de proprietate și alte drepturi reale	Referințe
1188 / 23/09/2004	
Act Notarial nr. 2641, din 05/08/2004 emis de BNP Vasilut Niculina (CONTRACT DE VANZARE CUMPARARE 2168);	
B1	A1
Intabulare, drept de PROPRIETATE, dobandit prin Conventie, cota actuala 1/1, cota initiala 1/1	
1) VIORESCU NICOLAE	
2) VIORESCU OANA	

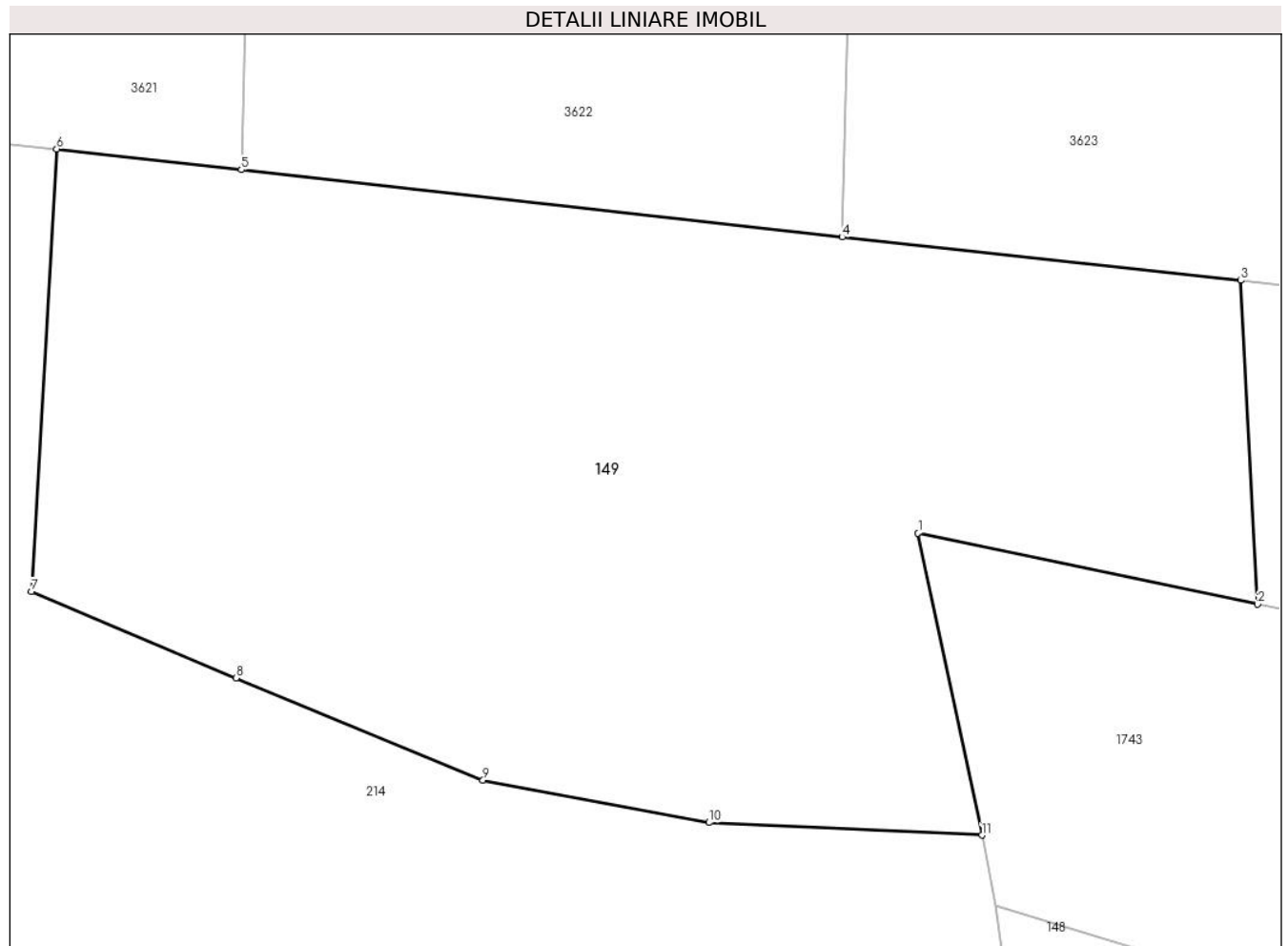
C. Partea III. SARCINI .

Inscrieri privind dezmembramintele dreptului de proprietate, drepturi reale de garanție și sarcini	Referințe
NU SUNT	

Teren

Nr cadastral	Suprafața (mp)*	Observații / Referințe
33523	973	

* Suprafața este determinată în planul de proiecție Stereo 70.



Date referitoare la teren

Crt	Categorie folosință	Intra vilan	Suprafața (mp)	Tarla	Parcelă	Nr. topo	Observații / Referințe
1	pașune	NU	973	-	-	-	

Lungime Segmente

1) Valorile lungimilor segmentelor sunt obținute din proiecție în plan.

Punct început	X / Y	Punct sfârșit	X / Y	Lungime segment (** (m)
1	513.330,124 650.808,472	2	513.343,853 650.805,607	14.025
2	513.343,853 650.805,607	3	513.343,182 650.818,686	13.096
3	513.343,182 650.818,686	4	513.327,05 650.820,44	16.227
4	513.327,05 650.820,44	5	513.302,748 650.823,159	24.454
5	513.302,748 650.823,159	6	513.295,283 650.823,998	7.512

Punct început	X / Y	Punct sfârșit	X / Y	Lungime segment (** (m)
6	513.295,283 650.823,998	7	513.294,26 650.806,116	17.911
7	513.294,26 650.806,116	8	513.302,526 650.802,621	8.975
8	513.302,526 650.802,621	9	513.312,521 650.798,491	10.815
9	513.312,521 650.798,491	10	513.321,661 650.796,786	9.298
10	513.321,661 650.796,786	11	513.332,707 650.796,276	11.058
11	513.332,707 650.796,276	1	513.330,124 650.808,472	12.467

** Lungimile segmentelor sunt determinate în planul de proiecție Stereo 70 și sunt rotunjite la 1 milimetru.

*** Distanța dintre puncte este formată din segmente cumulate ce sunt mai mici decât valoarea 1 milimetru.

**DATE DESPRE IMOBILUL NR. 150**

Oficiul de Cadastru și Publicitate Imobiliară SUCEAVA
Biroul de Cadastru și Publicitate Imobiliară Vatra Dornei

A. Partea I. Descrierea imobilului

TEREN Extravilan

Adresa: Jud. Suceava

Nr. Crt	Nr cadastral Nr. topografic	Suprafața* (mp)	Observații / Referințe
A1	30755	7.376	Sector cadastral:3 Teren imprejmuit;

B. Partea II. Proprietari și acte

Inscrieri privitoare la dreptul de proprietate și alte drepturi reale	Referințe
4836 / 06/04/2012	
Hotarare Judecatoreasca nr. 1215, din 14/10/2011 emis de JUDECATORIA VATRA DORNEI (încheiere de îndreptarea erorii materiale din 14 decembrie 2011 a Judecătoriei Vatra Dornei);	
B2	A1
Intabulare, drept de PROPRIETATE, dobandit prin Hotarare Judecatoreasca, cota actuala 1/1, cota initiala 1/1	
1) MIRON ADRIAN IONEL	

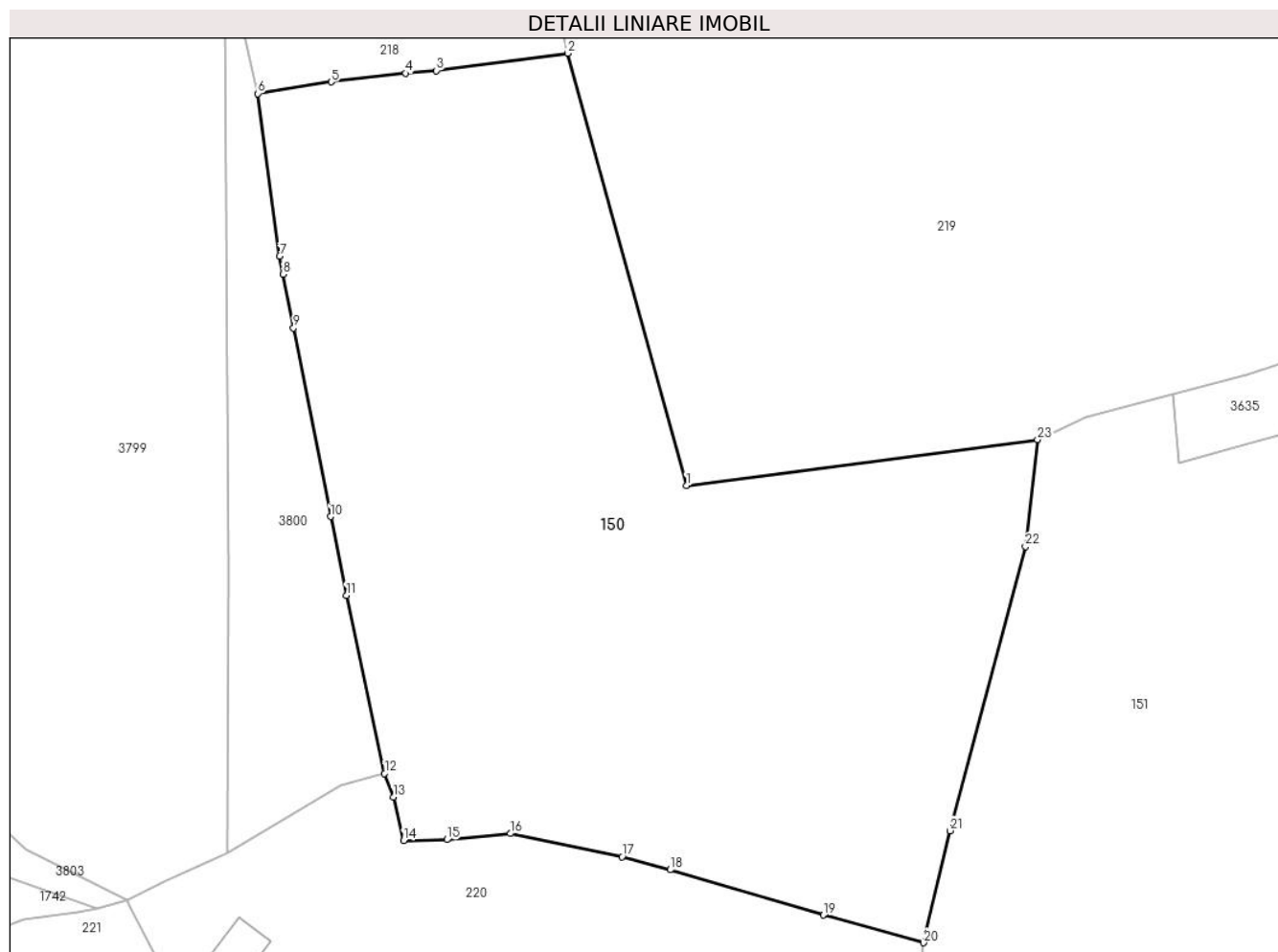
C. Partea III. SARCINI .

Inscrieri privind dezmembramintele dreptului de proprietate, drepturi reale de garanție și sarcini	Referințe
NU SUNT	

Teren

Nr cadastral	Suprafața (mp)*	Observații / Referințe
30755	7.376	

* Suprafața este determinată în planul de proiecție Stereo 70.



Date referitoare la teren

Crt	Categorie folosință	Intravilan	Suprafața (mp)	Tarla	Parcelă	Nr. topo	Observații / Referințe
1	faneata	NU	7.348	-	-	-	Terenul este delimitat cu gard
2	faneata	NU	28	-	-	-	

Lungime Segmente

1) Valorile lungimilor segmentelor sunt obținute din proiecție în plan.

Punct început	X / Y	Punct sfârșit	X / Y	Lungime segment (** (m))
1	513.916,463 650.683,58	2	513.900,248 650.742,758	61.359
3	513.882,237 650.740,382	4	513.878,045 650.740,011	4.208
5	513.867,809 650.738,829	6	513.857,761 650.737,23	10.174
7	513.860,742 650.714,962	8	513.861,225 650.712,496	2.513

Punct început	X / Y	Punct sfârșit	X / Y	Lungime segment (** (m))
2	513.900,248 650.742,758	3	513.882,237 650.740,382	18.167
4	513.878,045 650.740,011	5	513.867,809 650.738,829	10.304
6	513.857,761 650.737,23	7	513.860,742 650.714,962	22.467
8	513.861,225 650.712,496	9	513.862,665 650.705,149	7.487

Punct început	X / Y	Punct sfârșit	X / Y	Lungime segment (** (m)
9	513.862,665 650.705,149	10	513.867,724 650.679,336	26.304
11	513.869,92 650.668,557	12	513.875,153 650.644,164	24.948
13	513.876,379 650.640,92	14	513.877,731 650.634,965	6.107
15	513.883,67 650.635,123	16	513.892,371 650.635,948	8.74
17	513.907,653 650.632,782	18	513.914,287 650.630,993	6.871
19	513.935,226 650.624,781	20	513.948,99 650.620,997	14.275
21	513.952,593 650.636,329	22	513.962,936 650.675,225	40.248
23	513.964,586 650.689,885	1	513.916,463 650.683,58	48.534

Punct început	X / Y	Punct sfârșit	X / Y	Lungime segment (** (m)
10	513.867,724 650.679,336	11	513.869,92 650.668,557	11.0
12	513.875,153 650.644,164	13	513.876,379 650.640,92	3.468
14	513.877,731 650.634,965	15	513.883,67 650.635,123	5.941
16	513.892,371 650.635,948	17	513.907,653 650.632,782	15.607
18	513.914,287 650.630,993	19	513.935,226 650.624,781	21.841
20	513.948,99 650.620,997	21	513.952,593 650.636,329	15.75
22	513.962,936 650.675,225	23	513.964,586 650.689,885	14.753

** Lungimile segmentelor sunt determinate în planul de proiecție Stereo 70 și sunt rotunjite la 1 milimetru.

*** Distanța dintre puncte este formată din segmente cumulate ce sunt mai mici decât valoarea 1 milimetru.

**DATE DESPRE IMOBILUL NR. 151**

Oficiul de Cadastru și Publicitate Imobiliară SUCEAVA
Biroul de Cadastru și Publicitate Imobiliară Vatra Dornei

A. Partea I. Descrierea imobilului

TEREN Extravilan

Adresa: Jud. Suceava

Nr. Crt	Nr cadastral Nr. topografic	Suprafața* (mp)	Observații / Referințe
A1	32307	17.074	Sector cadastral:3 Teren neimprejmuit;

B. Partea II. Proprietari și acte

Inscrieri privitoare la dreptul de proprietate și alte drepturi reale		Referințe
19765 / 12/12/2022		
Hotarare Judecatoreasca nr. 556, din 23/06/2016 emis de Judecătoria Vatra Dornei;		
B2	Intabulare, drept de PROPRIETATE, cu titlu de moștenire și partaj, dobandit prin Hotarare Judecatoreasca, cota actuala 1/1, cota initiala 1/1 1) BOICIUC MIHAI	A1

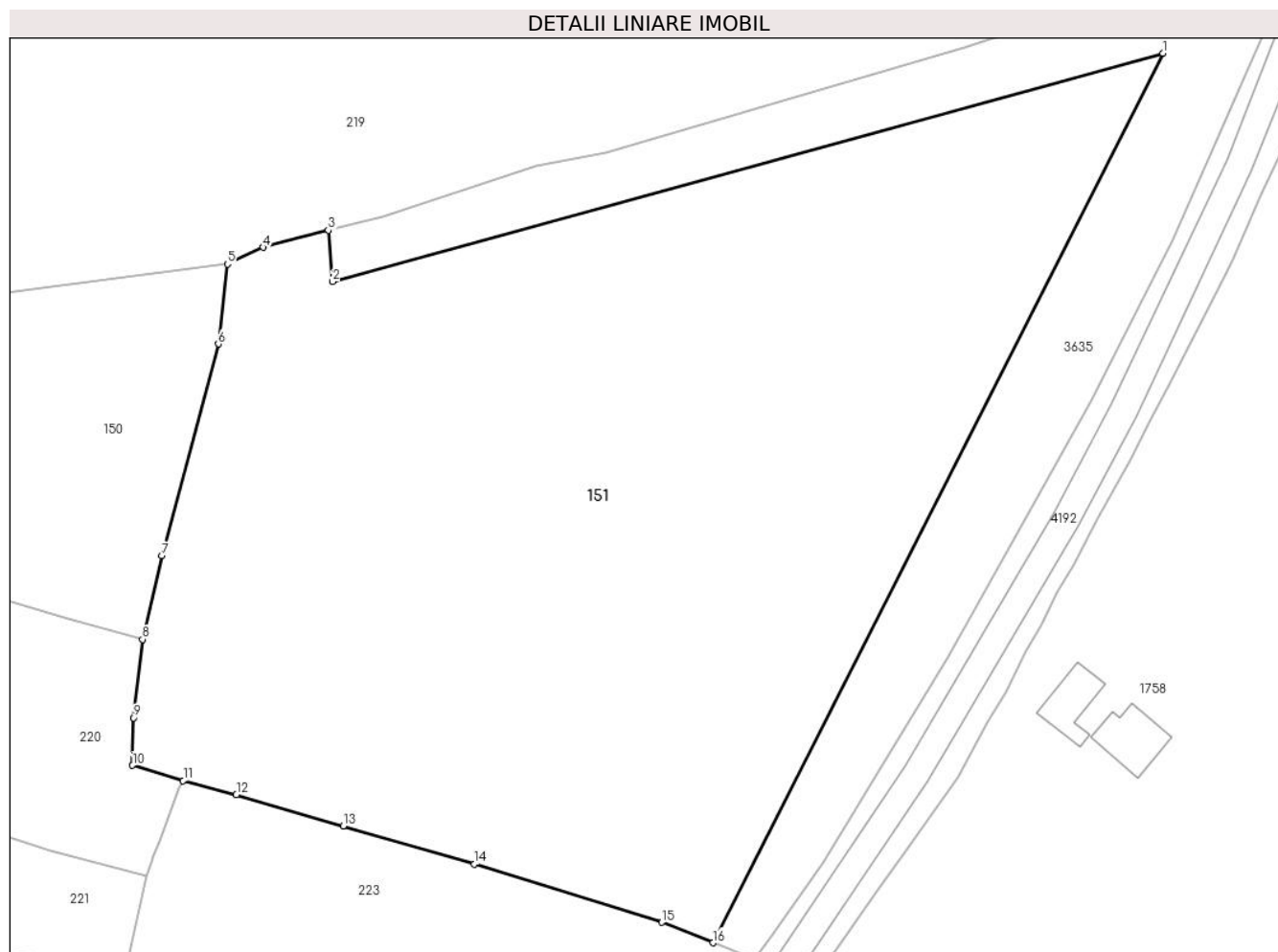
C. Partea III. SARCINI .

Inscrieri privind dezmembramintele dreptului de proprietate, drepturi reale de garanție și sarcini	Referințe
NU SUNT	

Teren

Nr cadastral	Suprafața (mp)*	Observații / Referințe
32307	17.074	

* Suprafața este determinată în planul de proiecție Stereo 70.



Date referitoare la teren

Crt	Categorie folosință	Intravilan	Suprafața (mp)	Tarla	Parcelă	Nr. topo	Observații / Referințe
1	faneata	NU	17.074	-	-	-	Terenul este delimitat partial cu gard si partial tarusat

Lungime Segmente

1) Valorile lungimilor segmentelor sunt obținute din proiecție în plan.

Punct început	X / Y	Punct sfârșit	X / Y	Lungime segment (** (m)
1	514.136,431 650.728,6	2	513.983,93 650.686,7	158.152
2	513.983,93 650.686,7	3	513.983,125 650.696,125	9.459
3	513.983,125 650.696,125	4	513.971,183 650.692,957	12.355
4	513.971,183 650.692,957	5	513.964,586 650.689,885	7.277
5	513.964,586 650.689,885	6	513.962,936 650.675,225	14.753

Punct început	X / Y	Punct sfârșit	X / Y	Lungime segment (** (m)
6	513.962,936 650.675,225	7	513.952,593 650.636,329	40.248
7	513.952,593 650.636,329	8	513.948,99 650.620,997	15.75
8	513.948,99 650.620,997	9	513.947,394 650.606,598	14.487
9	513.947,394 650.606,598	10	513.947,157 650.597,868	8.733
10	513.947,157 650.597,868	11	513.956,476 650.595,066	9.731
11	513.956,476 650.595,066	12	513.966,219 650.592,457	10.086
12	513.966,219 650.592,457	13	513.985,846 650.586,709	20.451
13	513.985,846 650.586,709	14	514.009,958 650.579,731	25.101
14	514.009,958 650.579,731	15	514.044,357 650.569,042	36.021
15	514.044,357 650.569,042	16	514.053,779 650.565,299	10.138
16	514.053,779 650.565,299	1	514.136,431 650.728,6	183.026

** Lungimile segmentelor sunt determinate în planul de proiecție Stereo 70 și sunt rotunjite la 1 milimetru.

*** Distanța dintre puncte este formată din segmente cumulate ce sunt mai mici decât valoarea 1 milimetru.

**DATE DESPRE IMOBILUL NR. 152**

Oficiul de Cadastru și Publicitate Imobiliară SUCEAVA
Biroul de Cadastru și Publicitate Imobiliară Vatra Dornei

A. Partea I. Descrierea imobilului

TEREN Necunoscut

Adresa: Loc. Poiana Stampei, Jud. Suceava

Nr. Crt	Nr cadastral Nr. topografic	Suprafața* (mp)	Observații / Referințe
A1	32439	13.719	Sector cadastral:3 Teren imprejmuit;

B. Partea II. Proprietari și acte

Inscrieri privitoare la dreptul de proprietate și alte drepturi reale	Referințe
4766 / 25/04/2017	
Act Administrativ nr. 4000, din 09/05/2017 emis de Primăria comunei Poiana Stampei;	
B2	se notează actualizarea datelor tehnice privind imobilul de sub A1
	A1
12445 / 28/08/2020	
Act Notarial nr. 1513, din 27/08/2020 emis de Vasilit Niculina;	
B3	Intabulare, drept de PROPRIETATEBUN PROPRIU, dobandit prin Conventie, cota actuala 1/1, cota initiala 1/1
	A1
	1) FLOREA GAVRIL

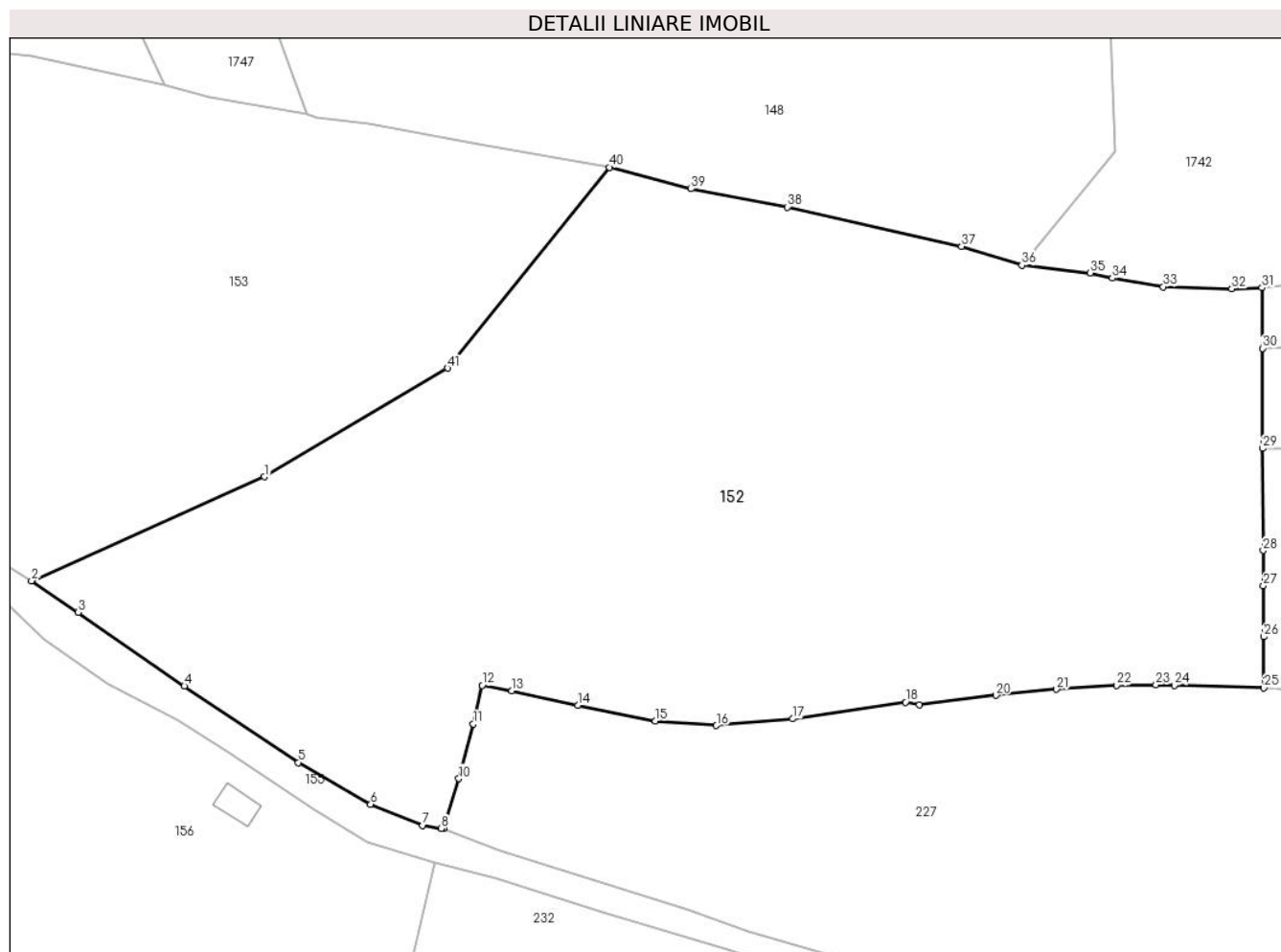
C. Partea III. SARCINI

Inscrieri privind dezmembramintele dreptului de proprietate, drepturi reale de garanție și sarcini	Referințe
12445 / 28/08/2020	
Act Notarial nr. 1513, din 27/08/2020 emis de Vasilit Niculina;	
C1	Intabulare, drept de UZUFRACT VIAGER, dobandit prin Conventie, cota actuala 1/1, cota initiala 1/1
	A1
	1) FLOREA IOAN

Teren

Nr cadastral	Suprafața (mp)*	Observații / Referințe
32439	13.719	

* Suprafața este determinată în planul de proiecție Stereo 70.



Date referitoare la teren

Crt	Categorie folosință	Intravilan	Suprafața (mp)	Tarla	Parcelă	Nr. topo	Observații / Referințe
1	faneata	NU	13.662	-	-	-	
2	faneata	DA	40	-	-	-	
3	faneata	DA	17	-	-	-	

Lungime Segmente

1) Valorile lungimilor segmentelor sunt obținute din proiecție în plan.

Punct început	X / Y	Punct sfârșit	X / Y	Lungime segment
1	513.384,469 650.538,61	2	513.344,792 650.520,888	43.455
2	513.344,792 650.520,888	3	513.352,719 650.515,519	9.574
3	513.352,719 650.515,519	4	513.370,795 650.502,974	22.003
4	513.370,795 650.502,974	5	513.390,235 650.489,972	23.387
5	513.390,235 650.489,972	6	513.402,548 650.482,833	14.233
6	513.402,548 650.482,833	7	513.411,399 650.479,265	9.543
7	513.411,399 650.479,265	8	513.414,515 650.478,76	3.157
8	513.414,515 650.478,76	9	513.414,975 650.478,685	0.466
9	513.414,975 650.478,685	10	513.417,548 650.487,2	8.895
10	513.417,548 650.487,2	11	513.420,026 650.496,514	9.638
11	513.420,026 650.496,514	12	513.421,542 650.503,101	6.759
12	513.421,542 650.503,101	13	513.426,593 650.502,148	5.14

Punct început	X / Y	Punct sfârșit	X / Y	Lungime segment	Punct început	X / Y	Punct sfârșit	X / Y	Lungime segment	Punct început	X / Y	Punct sfârșit	X / Y	Lungime segment
13	513.426,593 650.502,148	14	513.437,815 650.499,679	11.49	14	513.437,815 650.499,679	15	513.451,008 650.497,006	13.46 1	15	513.451,008 650.497,006	16	513.461,412 650.496,272	10.43
16	513.461,412 650.496,272	17	513.474,411 650.497,387	13.04 7	17	513.474,411 650.497,387	18	513.493,635 650.500,247	19.43 6	18	513.493,635 650.500,247	19	513.496,033 650.499,811	2.437
19	513.496,033 650.499,811	20	513.509,067 650.501,411	13.13 2	20	513.509,067 650.501,411	21	513.519,35 650.502,414	10.33 2	21	513.519,35 650.502,414	22	513.529,566 650.503,088	10.23 8
22	513.529,566 650.503,088	23	513.536,283 650.503,174	6.718	23	513.536,283 650.503,174	24	513.539,406 650.503,099	3.124	24	513.539,406 650.503,099	25	513.554,653 650.502,657	15.25 3
25	513.554,653 650.502,657	26	513.554,615 650.511,36	8.703	26	513.554,615 650.511,36	27	513.554,577 650.520,047	8.687	27	513.554,577 650.520,047	28	513.554,551 650.526,047	6.0
28	513.554,551 650.526,047	29	513.554,475 650.543,427	17.38	29	513.554,475 650.543,427	30	513.554,4 650.560,461	17.03 4	30	513.554,4 650.560,461	31	513.554,355 650.570,779	10.31 8
31	513.554,355 650.570,779	32	513.549,202 650.570,582	5.157	32	513.549,202 650.570,582	33	513.537,511 650.570,945	11.69 7	33	513.537,511 650.570,945	34	513.528,849 650.572,385	8.781
34	513.528,849 650.572,385	35	513.525,093 650.573,308	3.868	35	513.525,093 650.573,308	36	513.513,454 650.574,589	11.70 9	36	513.513,454 650.574,589	37	513.503,165 650.577,828	10.78 7
37	513.503,165 650.577,828	38	513.473,521 650.584,506	30.38 7	38	513.473,521 650.584,506	39	513.457,058 650.587,604	16.75 2	39	513.457,058 650.587,604	40	513.443,183 650.591,278	14.35 3
40	513.443,183 650.591,278	41	513.415,628 650.557,075	43.92 2	41	513.415,628 650.557,075	1	513.384,469 650.538,61	36.21 9					

** Lungimile segmentelor sunt determinate în planul de proiecție Stereo 70 și sunt rotunjite la 1 milimetru.

*** Distanța dintre puncte este formată din segmente cumulate ce sunt mai mici decât valoarea 1 milimetru.

**DATE DESPRE IMOBILUL NR. 153**

Oficiul de Cadastru și Publicitate Imobiliară SUCEAVA
Biroul de Cadastru și Publicitate Imobiliară Vatra Dornei

A. Partea I. Descrierea imobilului

TEREN Extravilan

Adresa: Jud. Suceava

Nr. Crt	Nr cadastral Nr. topografic	Suprafața* (mp)	Observații / Referințe
A1	32565	14.491	Sector cadastral:3 Teren imprejmuit;

B. Partea II. Proprietari și acte

Inscrieri privitoare la dreptul de proprietate și alte drepturi reale		Referințe
12446 / 28/08/2020		
Act Notarial nr. 1513, din 27/08/2020 emis de Vasilut Niculina;		
B2	Intabulare, drept de PROPRIETATE, bun propriu, dobandit prin Conventie, cota actuala 1/1, cota initiala 1/1 1) FLOREA GAVRIL	A1

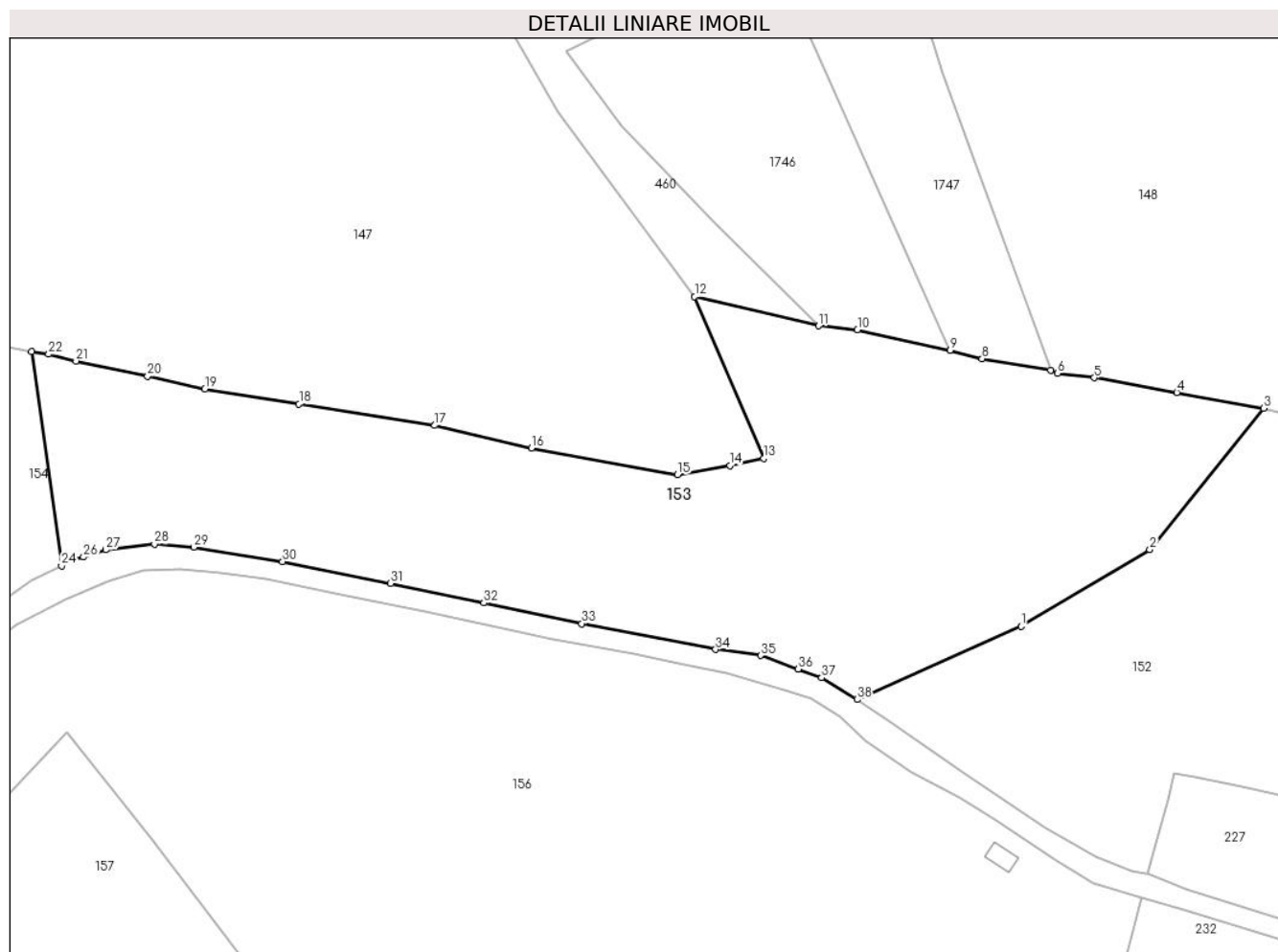
C. Partea III. SARCINI

Inscrieri privind dezmembramintele dreptului de proprietate, drepturi reale de garanție și sarcini		Referințe
12446 / 28/08/2020		
Act Notarial nr. 1513, din 27/08/2020 emis de Vasilut Niculina;		
C1	Intabulare, drept de UZUFRUCT VIAGER, dobandit prin Conventie, cota actuala 1/1, cota initiala 1/1 1) FLOREA IOAN	A1

Teren

Nr cadastral	Suprafața (mp)*	Observații / Referințe
32565	14.491	

* Suprafața este determinată în planul de proiecție Stereo 70.



Date referitoare la teren

Crt	Categorie folosință	Intra vilan	Suprafața (mp)	Tarla	Parcelă	Nr. topo	Observații / Referințe
1	pasune	NU	14.491	-	-	-	Pasune împadurita

Lungime Segmente

1) Valorile lungimilor segmentelor sunt obținute din proiecție în plan.

Punct început	X / Y	Punct sfârșit	X / Y	Lungime segment (** (m)
1	513.384,469 650.538,61	2	513.415,628 650.557,075	36.219
3	513.443,183 650.591,278	4	513.422,178 650.595,057	21.342
5	513.402,208 650.598,636	6	513.393,279 650.599,685	8.99
7	513.391,622 650.600,434	8	513.375,054 650.603,252	16.806
9	513.367,355 650.605,236	10	513.344,905 650.610,262	23.006

Punct început	X / Y	Punct sfârșit	X / Y	Lungime segment (** (m)
2	513.415,628 650.557,075	3	513.443,183 650.591,278	43.922
4	513.422,178 650.595,057	5	513.402,208 650.598,636	20.288
6	513.393,279 650.599,685	7	513.391,622 650.600,434	1.818
8	513.375,054 650.603,252	9	513.367,355 650.605,236	7.951
10	513.344,905 650.610,262	11	513.335,512 650.611,201	9.44

Punct început	X / Y	Punct sfârşit	X / Y	Lungime segment (** (m)
11	513.335,512 650.611,201	12	513.305,535 650.618,248	30.794
13	513.322,195 650.579,13	14	513.314,043 650.577,413	8.331
15	513.301,406 650.575,185	16	513.266,088 650.581,63	35.901
17	513.242,657 650.587,121	18	513.209,85 650.592,267	33.208
19	513.187,06 650.595,903	20	513.173,183 650.598,955	14.209
21	513.155,9 650.602,689	22	513.149,273 650.604,318	6.824
23	513.145,152 650.605,021	24	513.152,397 650.553,168	52.357
25	513.155,211 650.554,585	26	513.157,709 650.555,314	2.602
27	513.163,151 650.557,045	28	513.174,86 650.558,379	11.785
29	513.184,355 650.557,69	30	513.205,853 650.554,19	21.781
31	513.231,945 650.548,936	32	513.254,533 650.544,199	23.079
33	513.278,213 650.539,194	34	513.310,59 650.532,973	32.969
35	513.321,491 650.531,497	36	513.330,611 650.528,207	9.695
37	513.336,246 650.526,131	38	513.344,792 650.520,888	10.026

Punct început	X / Y	Punct sfârşit	X / Y	Lungime segment (** (m)
12	513.305,535 650.618,248	13	513.322,195 650.579,13	42.518
14	513.314,043 650.577,413	15	513.301,406 650.575,185	12.832
16	513.266,088 650.581,63	17	513.242,657 650.587,121	24.066
18	513.209,85 650.592,267	19	513.187,06 650.595,903	23.078
20	513.173,183 650.598,955	21	513.155,9 650.602,689	17.682
22	513.149,273 650.604,318	23	513.145,152 650.605,021	4.181
24	513.152,397 650.553,168	25	513.155,211 650.554,585	3.151
26	513.157,709 650.555,314	27	513.163,151 650.557,045	5.711
28	513.174,86 650.558,379	29	513.184,355 650.557,69	9.52
30	513.205,853 650.554,19	31	513.231,945 650.548,936	26.616
32	513.254,533 650.544,199	33	513.278,213 650.539,194	24.203
34	513.310,59 650.532,973	35	513.321,491 650.531,497	11.0
36	513.330,611 650.528,207	37	513.336,246 650.526,131	6.005
38	513.344,792 650.520,888	1	513.384,469 650.538,61	43.455

** Lungimile segmentelor sunt determinate în planul de proiecție Stereo 70 și sunt rotunjite la 1 milimetru.

*** Distanța dintre puncte este formată din segmente cumulate ce sunt mai mici decât valoarea 1 milimetru.

**DATE DESPRE IMOBILUL NR. 154**

Oficiul de Cadastru și Publicitate Imobiliară SUCEAVA
Biroul de Cadastru și Publicitate Imobiliară Vatra Dornei

A. Partea I. Descrierea imobilului

TEREN Extravilan

Adresa: Jud. Suceava

Nr. Crt	Nr cadastral Nr. topografic	Suprafața* (mp)	Observații / Referințe
A1	32438	6.378	Sector cadastral:3 Teren imprejmuit; drum de pamant(ACCES) pentru ID 179, 3788, 147,

B. Partea II. Proprietari și acte

Inscrieri privitoare la dreptul de proprietate și alte drepturi reale		Referințe
4770 / 25/04/2017		
Act Administrativ nr. 1, din 24/04/2017 emis de PFA Bergheva Marius Iulian (PLAN DE AMPLASAMENT);		
B2	se notează actualizarea datelor tehnice privind imobilul de sub A1	A1
12448 / 28/08/2020		
Act Notarial nr. 1513, din 27/08/2020 emis de Vasilut Niculina;		
B3	Intabulare, drept de PROPRIETATE, bun propriu, dobandit prin Conventie, cota actuala 1/1, cota initiala 1/1 1) FLOREA GAVRIL	A1

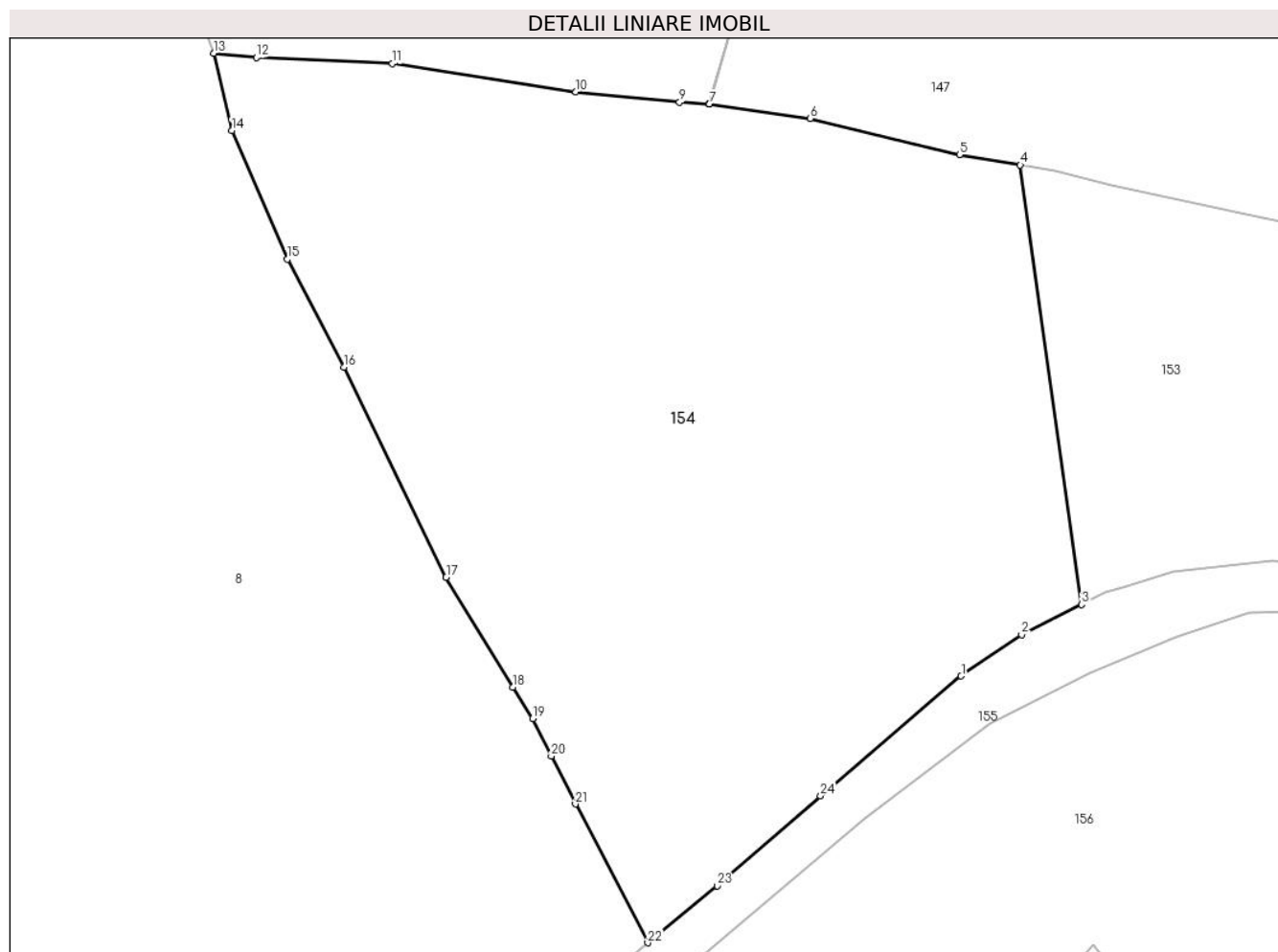
C. Partea III. SARCINI

Inscrieri privind dezmembramintele dreptului de proprietate, drepturi reale de garanție și sarcini		Referințe
12448 / 28/08/2020		
Act Notarial nr. 1513, din 27/08/2020 emis de Vasilut Niculina;		
C1	Intabulare, drept de UZUFRUCT VIAGER, dobandit prin Conventie, cota actuala 1/1, cota initiala 1/1 1) FLOREA IOAN	A1

Teren

Nr cadastral	Suprafața (mp)*	Observații / Referințe
32438	6.378	drum de pamant(ACCES) pentru ID 179, 3788, 147,

* Suprafața este determinată în planul de proiecție Stereo 70.



Date referitoare la teren

Crt	Categorie folosință	Intravilan	Suprafața (mp)	Tarla	Parcelă	Nr. topo	Observații / Referințe
1	pasune	NU	4.074	-	-	-	
2	drum	NU	284	-	-	-	-CALE ACCES-DRUM DE PAMANT
3	pasune	NU	2.020	-	-	-	

Lungime Segmente

1) Valorile lungimilor segmentelor sunt obținute din proiecție în plan.

Punct început	X / Y	Punct sfârșit	X / Y	Lungime segment (** (m)
1	513.138,184 650.544,74	2	513.145,338 650.549,614	8.657
3	513.152,397 650.553,168	4	513.145,152 650.605,021	52.357
5	513.137,998 650.606,243	6	513.120,368 650.610,518	18.141
7	513.108,435 650.612,217	8	513.108,425 650.612,22	0.01

Punct început	X / Y	Punct sfârșit	X / Y	Lungime segment (** (m)
2	513.145,338 650.549,614	3	513.152,397 650.553,168	7.903
4	513.145,152 650.605,021	5	513.137,998 650.606,243	7.258
6	513.120,368 650.610,518	7	513.108,435 650.612,217	12.053
8	513.108,425 650.612,22	9	513.104,936 650.612,414	3.494

Punct început	X / Y	Punct sfârşit	X / Y	Lungime segment (** (m)
9	513.104,936 650.612,414	10	513.092,697 650.613,633	12.3
11	513.071,015 650.616,97	12	513.054,978 650.617,71	16.054
13	513.049,947 650.618,205	14	513.052,087 650.609,082	9.371
15	513.058,633 650.593,914	16	513.065,321 650.581,189	14.375
17	513.077,39 650.556,39	18	513.085,255 650.543,402	15.184
19	513.087,587 650.539,708	20	513.089,801 650.535,304	4.929
21	513.092,648 650.529,643	22	513.101,184 650.513,27	18.465
23	513.109,386 650.519,971	24	513.121,582 650.530,616	16.188

Punct început	X / Y	Punct sfârşit	X / Y	Lungime segment (** (m)
10	513.092,697 650.613,633	11	513.071,015 650.616,97	21.937
12	513.054,978 650.617,71	13	513.049,947 650.618,205	5.055
14	513.052,087 650.609,082	15	513.058,633 650.593,914	16.52
16	513.065,321 650.581,189	17	513.077,39 650.556,39	27.58
18	513.085,255 650.543,402	19	513.087,587 650.539,708	4.369
20	513.089,801 650.535,304	21	513.092,648 650.529,643	6.337
22	513.101,184 650.513,27	23	513.109,386 650.519,971	10.591
24	513.121,582 650.530,616	1	513.138,184 650.544,74	21.797

** Lungimile segmentelor sunt determinate în planul de proiecție Stereo 70 și sunt rotunjite la 1 milimetru.

*** Distanța dintre puncte este formată din segmente cumulate ce sunt mai mici decât valoarea 1 milimetru.

**DATE DESPRE IMOBILUL NR. 155**

Oficiul de Cadastru și Publicitate Imobiliară SUCEAVA
Biroul de Cadastru și Publicitate Imobiliară Vatra Dornei

A. Partea I. Descrierea imobilului

TEREN Necunoscut

Adresa: Loc. Poiana Stampei, Jud. Suceava

Nr. Crt	Nr cadastral Nr. topografic	Suprafața* (mp)	Observații / Referințe
A1	32791	Din acte: 36.600 Masurata: 36.181	Sector cadastral:3 Teren neimprejmuit;

B. Partea II. Proprietari și acte

Inscrieri privitoare la dreptul de proprietate și alte drepturi reale		Referințe
1321 / 30/01/2018		
Act Administrativ nr. HG 1705, din 21/12/2006 emis de GUVERNUL ROMANIEI (inventarul bunurilor care alcătuiesc domeniul public al statului - anexa 3 ; act administrativ nr 10882 din 22.01.2018, emis de DIRECTIA SILVICA SUCEAVA);		
B1	Intabulare, drept de PROPRIETATE, dobandit prin Lege, cota actuala 1/1, cota initiala 1/1 1) STATUL ROMÂN , CIF:99999999999999, - DOMENIUL PUBLIC	A1
B2	Intabulare, drept de ADMINISTRARE, dobandit prin Lege, cota actuala 1/1, cota initiala 1/1 1) REGIA NAȚIONALĂ A PĂDURILOR ROMSILVA R.A. , CIF:1590120	A1
8032 / 24/05/2021		
Act Administrativ nr. 11410, din 21/05/2021 emis de DSS-OS DORNA CANDRENILOR;		
B3	se notează completarea identificării imobilului cu elementele de identificare silvică	A1

C. Partea III. SARCINI .

Inscrieri privind dezmembramintele dreptului de proprietate, drepturi reale de garanție și sarcini	Referințe
NU SUNT	


Anexa Nr. 1 La Partea I

Teren

Nr cadastral	Suprafața (mp)*	Observații / Referințe
32791	Din acte: 36.600 Masurata: 36.181	

* Suprafața este determinată în planul de proiecție Stereo 70.

DETALII LINIARE IMOBIL



Date referitoare la teren

Crt	Categorie folosință	Intravilan	Suprafața (mp)	Tarla	Parcelă	Nr. topo	Observații / Referințe
1	drum	NU	33.121	-	-	-	
2	drum	DA	2.996	-	-	-	
3	drum	NU	63	-	-	-	

Lungime Segmente

1) Valorile lungimilor segmentelor sunt obținute din proiecție în plan.

Punct început	X / Y	Punct sfârșit	X / Y	Lungime segment	Punct început	X / Y	Punct sfârșit	X / Y	Lungime segment	Punct început	X / Y	Punct sfârșit	X / Y	Lungime segment
1	513.390,235 650.489,972	2	513.370,795 650.502,974	23.387	2	513.370,795 650.502,974	3	513.352,719 650.515,519	22.003	3	513.352,719 650.515,519	4	513.344,792 650.520,888	9.574
4	513.344,792 650.520,888	5	513.336,246 650.526,131	10.026	5	513.336,246 650.526,131	6	513.330,611 650.528,207	6.005	6	513.330,611 650.528,207	7	513.321,491 650.531,497	9.695
7	513.321,491 650.531,497	8	513.310,59 650.532,973	11.0	8	513.310,59 650.532,973	9	513.278,213 650.539,194	32.969	9	513.278,213 650.539,194	10	513.254,533 650.544,199	24.203

Punct început	X / Y	Punct sfârșit	X / Y	Lungime segment	Punct început	X / Y	Punct sfârșit	X / Y	Lungime segment	Punct început	X / Y	Punct sfârșit	X / Y	Lungime segment
10	513.254,533 650.544,199	11	513.231,945 650.548,936	23.079	11	513.231,945 650.548,936	12	513.205,853 650.554,19	26.616	12	513.205,853 650.554,19	13	513.184,355 650.557,69	21.781
13	513.184,355 650.557,69	14	513.174,86 650.558,379	9.52	14	513.174,86 650.558,379	15	513.163,151 650.557,045	11.785	15	513.163,151 650.557,045	16	513.157,709 650.555,314	5.711
16	513.157,709 650.555,314	17	513.155,211 650.554,585	2.602	17	513.155,211 650.554,585	18	513.152,397 650.553,168	3.151	18	513.152,397 650.553,168	19	513.145,338 650.549,614	7.903
19	513.145,338 650.549,614	20	513.138,184 650.544,74	8.657	20	513.138,184 650.544,74	21	513.121,582 650.530,616	21.797	21	513.121,582 650.530,616	22	513.109,386 650.519,971	16.188
22	513.109,386 650.519,971	23	513.101,184 650.513,27	10.591	23	513.101,184 650.513,27	24	513.085,599 650.500,424	20.197	24	513.085,599 650.500,424	25	513.080,566 650.496,347	6.477
25	513.080,566 650.496,347	26	513.079,978 650.495,896	0.741	26	513.079,978 650.495,896	27	512.995,1 650.418,377	114.95	27	512.995,1 650.418,377	28	512.950,392 650.381,273	58.099
28	512.950,392 650.381,273	29	512.915,825 650.352,475	44.991	29	512.915,825 650.352,475	30	512.886,363 650.326,446	39.313	30	512.886,363 650.326,446	31	512.851,469 650.296,111	46.236
31	512.851,469 650.296,111	32	512.842,768 650.287,961	11.922	32	512.842,768 650.287,961	33	512.834,778 650.280,849	10.697	33	512.834,778 650.280,849	34	512.823,377 650.272,023	14.418
34	512.823,377 650.272,023	35	512.816,378 650.268,292	7.931	35	512.816,378 650.268,292	36	512.807,566 650.264,861	9.456	36	512.807,566 650.264,861	37	512.793,927 650.261,973	13.941
37	512.793,927 650.261,973	38	512.783,968 650.261,032	10.003	38	512.783,968 650.261,032	39	512.756,559 650.258,257	27.549	39	512.756,559 650.258,257	40	512.731,966 650.254,165	24.931
40	512.731,966 650.254,165	41	512.697,13 650.245,324	35.94	41	512.697,13 650.245,324	42	512.665,044 650.236,393	33.306	42	512.665,044 650.236,393	43	512.646,65 650.231,557	19.019
43	512.646,65 650.231,557	44	512.619,524 650.224,066	28.141	44	512.619,524 650.224,066	45	512.504,927 650.190,647	119.37	45	512.504,927 650.190,647	46	512.373,529 650.157,846	135.43
46	512.373,529 650.157,846	47	512.210,096 650.111,754	169.808	47	512.210,096 650.111,754	48	512.176,539 650.099,068	35.875	48	512.176,539 650.099,068	49	512.149,663 650.080,967	32.403
49	512.149,663 650.080,967	50	512.143,917 650.058,719	22.978	50	512.143,917 650.058,719	51	512.142,829 650.005,771	52.959	51	512.142,829 650.005,771	52	512.133,496 650.979,339	28.031
52	512.133,496 649.979,339	53	512.099,926 649.955,842	40.976	53	512.099,926 649.955,842	54	512.086,396 649.936,833	23.332	54	512.086,396 649.936,833	55	512.058,296 649.886,677	57.491
55	512.058,296 649.886,677	56	512.029,464 649.861,534	38.255	56	512.029,464 649.861,534	57	511.907,761 649.805,575	133.952	57	511.907,761 649.805,575	58	511.802,274 649.754,791	117.075
58	511.802,274 649.754,791	59	511.693,135 649.707,868	118.799	59	511.693,135 649.707,868	60	511.575,664 649.654,626	128.973	60	511.575,664 649.654,626	61	511.514,374 649.626,891	67.273
61	511.514,374 649.626,891	62	511.411,932 649.581,459	112.064	62	511.411,932 649.581,459	63	511.382,607 649.566,855	32.76	63	511.382,607 649.566,855	64	511.367,376 649.550,617	22.263
64	511.367,376 649.550,617	65	511.355,466 649.530,072	23.748	65	511.355,466 649.530,072	66	511.325,378 649.464,55	72.1	66	511.325,378 649.464,55	67	511.295,405 649.396,764	74.117
67	511.295,405 649.396,764	68	511.262,155 649.360,988	48.841	68	511.262,155 649.360,988	69	511.212,532 649.307,814	72.732	69	511.212,532 649.307,814	70	511.103,804 649.232,387	132.329
70	511.103,804 649.232,387	71	511.078,543 649.219,562	28.33	71	511.078,543 649.219,562	72	511.046,677 649.214,02	32.344	72	511.046,677 649.214,02	73	510.989,636 649.216,066	57.078
73	510.989,636 649.216,066	74	510.957,835 649.223,032	32.555	74	510.957,835 649.223,032	75	510.924,507 649.241,434	38.071	75	510.924,507 649.241,434	76	510.816,501 649.306,015	125.841
76	510.816,501 649.306,015	77	510.793,675 649.319,018	26.27	77	510.793,675 649.319,018	78	510.777,929 649.324,363	16.628	78	510.777,929 649.324,363	79	510.752,637 649.319,613	25.734
79	510.752,637 649.319,613	80	510.730,115 649.310,247	24.392	80	510.730,115 649.310,247	81	510.698,592 649.301,399	32.741	81	510.698,592 649.301,399	82	510.691,186 649.300,503	7.46
82	510.691,186 649.300,503	83	510.676,313 649.300,747	14.875	83	510.676,313 649.300,747	84	510.664,463 649.302,919	12.047	84	510.664,463 649.302,919	85	510.636,189 649.316,086	31.19
85	510.636,189 649.316,086	86	510.614,562 649.325,571	23.616	86	510.614,562 649.325,571	87	510.568,675 649.325,205	45.888	87	510.568,675 649.325,205	88	510.533,486 649.327,428	35.259
88	510.533,486 649.327,428	89	510.495,153 649.338,287	39.841	89	510.495,153 649.338,287	90	510.457,595 649.352,432	40.133	90	510.457,595 649.352,432	91	510.427,1 649.346,164	31.133
91	510.427,1 649.346,164	92	510.400,276 649.348,748	26.948	92	510.400,276 649.348,748	93	510.396,206 649.378,863	30.389	93	510.396,206 649.378,863	94	510.392,107 649.402,468	23.958
94	510.392,107 649.402,468	95	510.364,701 649.419,075	32.045	95	510.364,701 649.419,075	96	510.300,659 649.436,931	66.485	96	510.300,659 649.436,931	97	510.254,812 649.452,25	48.339
97	510.254,812 649.452,25	98	510.210,179 649.467,24	47.083	98	510.210,179 649.467,24	99	510.168,772 649.483,086	44.335	99	510.168,772 649.483,086	100	510.144,06 649.504,83	32.916
100	510.144,06 649.504,83	101	510.105,337 649.543,752	54.903	101	510.105,337 649.543,752	102	510.077,212 649.568,451	37.431	102	510.077,212 649.568,451	103	510.049,854 649.605,774	46.276
103	510.049,854 649.605,774	104	510.029,735 649.658,378	56.32	104	510.029,735 649.658,378	105	510.017,734 649.700,275	43.582	105	510.017,734 649.700,275	106	510.009,133 649.728,984	29.97
106	510.009,133 649.728,984	107	509.957,347 649.764,611	62.858	107	509.957,347 649.764,611	108	509.916,524 649.768,262	40.986	108	509.916,524 649.768,262	109	509.886,472 649.739,885	41.333

Punct început	X / Y	Punct sfârșit	X / Y	Lungime segment	Punct început	X / Y	Punct sfârșit	X / Y	Lungime segment	Punct început	X / Y	Punct sfârșit	X / Y	Lungime segment
109	509.886,472 649.739,885	110	509.873,995 649.723,174	20.855	110	509.873,995 649.723,174	111	509.849,516 649.708,86	28.357	111	509.849,516 649.708,86	112	509.811,163 649.700,436	39.267
112	509.811,163 649.700,436	113	509.758,57 649.705,82	52.868	113	509.758,57 649.705,82	114	509.720,707 649.724,107	42.048	114	509.720,707 649.724,107	115	509.685,908 649.751,91	44.542
115	509.685,908 649.751,91	116	509.648,717 649.772,557	42.538	116	509.648,717 649.772,557	117	509.583,925 649.769,528	64.863	117	509.583,925 649.769,528	118	509.536,125 649.766,973	47.868
118	509.536,125 649.766,973	119	509.493,819 649.756,145	43.67	119	509.493,819 649.756,145	120	509.436,475 649.721,128	67.19	120	509.436,475 649.721,128	121	509.410,871 649.692,492	38.413
121	509.410,871 649.692,492	122	509.369,728 649.666,709	48.554	122	509.369,728 649.666,709	123	509.341,282 649.649,116	33.447	123	509.341,282 649.649,116	124	509.322,438 649.635,79	23.08
124	509.322,438 649.635,79	125	509.292,297 649.599,817	46.931	125	509.292,297 649.599,817	126	509.274,565 649.581,922	25.192	126	509.274,565 649.581,922	127	509.253,226 649.568,173	25.385
127	509.253,226 649.568,173	128	509.235,368 649.556,739	21.205	128	509.235,368 649.556,739	129	509.202,318 649.545,115	35.035	129	509.202,318 649.545,115	130	509.151,249 649.532,362	52.637
130	509.151,249 649.532,362	131	509.125,305 649.528,875	26.177	131	509.125,305 649.528,875	132	509.105,109 649.530,841	20.291	132	509.105,109 649.530,841	133	509.088,248 649.526,49	17.413
133	509.088,248 649.526,49	134	509.072,461 649.522,375	16.314	134	509.072,461 649.522,375	135	509.047,505 649.507,051	29.285	135	509.047,505 649.507,051	136	509.021,945 649.490,388	30.512
136	509.021,945 649.490,388	137	508.996,893 649.485,03	25.619	137	508.996,893 649.485,03	138	508.976,884 649.482,157	20.214	138	508.976,884 649.482,157	139	508.955,761 649.474,05	22.625
139	508.955,761 649.474,05	140	508.933,019 649.466,689	23.904	140	508.933,019 649.466,689	141	508.920,083 649.461,26	14.029	141	508.920,083 649.461,26	142	508.911,027 649.469,595	12.308
142	508.911,027 649.469,595	143	508.905,592 649.482,225	13.75	143	508.905,592 649.482,225	144	508.891,294 649.492,852	17.815	144	508.891,294 649.492,852	145	508.879,78 649.491,488	11.595
145	508.879,78 649.491,488	146	508.832,506 649.472,677	50.879	146	508.832,506 649.472,677	147	508.834,728 649.467,06	6.041	147	508.834,728 649.467,06	148	508.881,278 649.485,584	50.1
148	508.881,278 649.485,584	149	508.889,618 649.486,572	8.398	149	508.889,618 649.486,572	150	508.900,686 649.478,345	13.791	150	508.900,686 649.478,345	151	508.905,989 649.466,023	13.415
151	508.905,989 649.466,023	152	508.918,845 649.454,19	17.473	152	508.918,845 649.454,19	153	508.935,121 649.461,021	17.651	153	508.935,121 649.461,021	154	508.957,775 649.468,354	23.811
154	508.957,775 649.468,354	155	508.978,414 649.476,275	22.107	155	508.978,414 649.476,275	156	508.997,955 649.479,08	19.741	156	508.997,955 649.479,08	157	509.024,305 649.484,716	26.946
157	509.024,305 649.484,716	158	509.050,735 649.501,947	31.551	158	509.050,735 649.501,947	159	509.074,855 649.516,757	28.304	159	509.074,855 649.516,757	160	509.089,764 649.520,644	15.407
160	509.089,764 649.520,644	161	509.105,585 649.524,727	16.339	161	509.105,585 649.524,727	162	509.125,417 649.522,795	19.926	162	509.125,417 649.522,795	163	509.152,387 649.526,42	27.213
163	509.152,387 649.526,42	164	509.204,056 649.539,323	53.256	164	509.204,056 649.539,323	165	509.238,034 649.551,273	36.018	165	509.238,034 649.551,273	166	509.256,49 649.563,091	21.915
166	509.256,49 649.563,091	167	509.278,391 649.577,202	26.053	167	509.278,391 649.577,202	168	509.296,765 649.595,745	26.105	168	509.296,765 649.595,745	169	509.326,564 649.631,31	46.399
169	509.326,564 649.631,31	170	509.344,618 649.644,078	22.113	170	509.344,618 649.644,078	171	509.372,92 649.661,581	33.277	171	509.372,92 649.661,581	172	509.414,803 649.687,828	49.428
172	509.414,803 649.687,828	173	509.440,383 649.716,438	38.378	173	509.440,383 649.716,438	174	509.496,193 649.750,519	65.393	174	509.496,193 649.750,519	175	509.537,043 649.760,973	42.166
175	509.537,043 649.760,973	176	509.584,227 649.763,496	47.251	176	509.584,227 649.763,496	177	509.647,285 649.766,443	63.127	177	509.647,285 649.766,443	178	509.682,534 649.746,876	40.316
178	509.682,534 649.746,876	179	509.717,467 649.718,963	44.715	179	509.717,467 649.718,963	180	509.756,898 649.699,92	43.789	180	509.756,898 649.699,92	181	509.811,513 649.694,328	54.901
181	509.811,513 649.694,328	182	509.851,742 649.703,166	41.188	182	509.851,742 649.703,166	183	509.878,101 649.718,578	30.534	183	509.878,101 649.718,578	184	509.890,998 649.735,853	21.558
184	509.890,998 649.735,853	185	509.918,694 649.762,004	38.091	185	509.918,694 649.762,004	186	509.955,229 649.758,737	36.681	186	509.955,229 649.758,737	187	510.003,957 649.725,214	59.146
187	510.003,957 649.725,214	188	510.011,938 649.698,577	27.807	188	510.011,938 649.698,577	189	510.024,001 649.656,464	43.807	189	510.024,001 649.656,464	190	510.044,502 649.602,858	57.392
190	510.044,502 649.602,858	191	510.072,73 649.564,349	47.747	191	510.072,73 649.564,349	192	510.101,199 649.539,348	37.888	192	510.101,199 649.539,348	193	510.139,92 649.500,428	54.901
193	510.139,92 649.500,428	194	510.165,598 649.477,834	34.203	194	510.165,598 649.477,834	195	510.208,137 649.461,554	45.548	195	510.208,137 649.461,554	196	510.252,894 649.446,522	47.214
196	510.252,894 649.446,522	197	510.298,891 649.431,153	48.497	197	510.298,891 649.431,153	198	510.362,3 649.413,533	65.812	198	510.362,3 649.413,533	199	510.386,625 649.398,732	28.474
199	510.386,625 649.398,732	200	510.390,236 649.377,941	21.102	200	510.390,236 649.377,941	201	510.394,932 649.343,196	35.061	201	510.394,932 649.343,196	202	510.427,426 649.340,064	32.645
202	510.427,426 649.340,064	203	510.457,101 649.346,164	30.295	203	510.457,101 649.346,164	204	510.493,267 649.332,543	38.646	204	510.493,267 649.332,543	205	510.532,476 649.321,514	40.731
205	510.532,476 649.321,514	206	510.568,504 649.319,207	36.102	206	510.568,504 649.319,207	207	510.613,316 649.319,523	44.813	207	510.613,316 649.319,523	208	510.633,701 649.310,582	22.26

Punct început	X / Y	Punct sfârșit	X / Y	Lungime segment	Punct început	X / Y	Punct sfârșit	X / Y	Lungime segment	Punct început	X / Y	Punct sfârșit	X / Y	Lungime segment
208	510.633,701 649.310,582	209	510.662,613 649.297,117	31.894	209	510.662,613 649.297,117	210	510.675,715 649.294,715	13.32	210	510.675,715 649.294,715	211	510.691,5 649.294,457	15.787
211	510.691,5 649.294,457	212	510.699,778 649.295,459	8.338	212	510.699,778 649.295,459	213	510.732,097 649.304,531	33.568	213	510.732,097 649.304,531	214	510.754,373 649.313,793	24.125
214	510.754,373 649.313,793	215	510.777,487 649.318,135	23.518	215	510.777,487 649.318,135	216	510.791,191 649.313,482	14.472	216	510.791,191 649.313,482	217	510.813,495 649.300,822	25.647
217	510.813,495 649.300,822	218	510.921,601 649.236,185	125.956	218	510.921,601 649.236,185	219	510.955,681 649.217,321	38.952	219	510.955,681 649.217,321	220	510.988,875 649.210,05	33.981
220	510.988,875 649.210,05	221	511.047,09 649.207,961	58.252	221	511.047,09 649.207,961	222	511.080,47 649.213,766	33.881	222	511.080,47 649.213,766	223	511.106,907 649.227,189	29.649
223	511.106,907 649.227,189	224	511.216,506 649.303,22	133.389	224	511.216,506 649.303,22	225	511.266,58 649.356,878	73.393	225	511.266,58 649.356,878	226	511.300,417 649.393,465	49.835
226	511.300,417 649.393,465	227	511.330,882 649.462,064	75.06	227	511.330,882 649.462,064	228	511.360,794 649.527,312	71.778	228	511.360,794 649.527,312	229	511.372,259 649.546,998	22.781
229	511.372,259 649.546,998	230	511.386,191 649.562,043	20.505	230	511.386,191 649.562,043	231	511.414,498 649.575,989	31.556	231	511.414,498 649.575,989	232	511.516,844 649.621,379	111.96
232	511.516,844 649.621,379	233	511.578,156 649.649,124	67.297	233	511.578,156 649.649,124	234	511.695,574 649.702,343	128.916	234	511.695,574 649.702,343	235	511.804,769 649.749,313	118.869
235	511.804,769 649.749,313	236	511.910,332 649.800,11	117.149	236	511.910,332 649.800,11	237	512.032,778 649.856,41	134.769	237	512.032,778 649.856,41	238	512.063,054 649.882,812	40.171
238	512.063,054 649.882,812	239	512.091,51 649.933,603	58.219	239	512.091,51 649.933,603	240	512.104,154 649.951,585	21.982	240	512.104,154 649.951,585	241	512.138,545 649.975,497	41.887
241	512.138,545 649.975,497	242	512.148,732 650.004,697	30.926	242	512.148,732 650.004,697	243	512.149,941 650.057,891	53.208	243	512.149,941 650.057,891	244	512.154,563 650.077,503	20.149
244	512.154,563 650.077,503	245	512.179,294 650.093,738	29.584	245	512.179,294 650.093,738	246	512.211,973 650.106,055	34.923	246	512.211,973 650.106,055	247	512.375,07 650.152,048	169.458
247	512.375,07 650.152,048	248	512.506,491 650.184,854	135.454	248	512.506,491 650.184,854	249	512.620,575 650.218,159	118.846	249	512.620,575 650.218,159	250	512.646,463 650.225,54	26.92
250	512.646,463 650.225,54	251	512.666,623 650.230,605	20.787	251	512.666,623 650.230,605	252	512.698,672 650.239,526	33.267	252	512.698,672 650.239,526	253	512.733,197 650.248,293	35.621
253	512.733,197 650.248,293	254	512.757,354 650.252,31	24.489	254	512.757,354 650.252,31	255	512.784,604 650.255,026	27.385	255	512.784,604 650.255,026	256	512.794,735 650.256,027	10.18
256	512.794,735 650.256,027	257	512.809,197 650.259,087	14.782	257	512.809,197 650.259,087	258	512.818,914 650.262,854	10.422	258	512.818,914 650.262,854	259	512.826,691 650.267,021	8.823
259	512.826,691 650.267,021	260	512.838,611 650.276,233	15.065	260	512.838,611 650.276,233	261	512.846,787 650.283,452	10.907	261	512.846,787 650.283,452	262	512.855,433 650.291,553	11.848
262	512.855,433 650.291,553	263	512.890,344 650.321,903	46.259	263	512.890,344 650.321,903	264	512.919,797 650.347,924	39.301	264	512.919,797 650.347,924	265	512.954,295 650.376,664	44.901
265	512.954,295 650.376,664	266	512.999,027 650.413,789	58.131	266	512.999,027 650.413,789	267	513.055,035 650.464,936	75.848	267	513.055,035 650.464,936	268	513.061,661 650.470,934	8.938
268	513.061,661 650.470,934	269	513.083,155 650.490,277	28.916	269	513.083,155 650.490,277	270	513.090,04 650.496,061	8.992	270	513.090,04 650.496,061	271	513.094,416 650.500,052	5.923
271	513.094,416 650.500,052	272	513.103,458 650.508,297	12.237	272	513.103,458 650.508,297	273	513.126,875 650.527,931	30.559	273	513.126,875 650.527,931	274	513.141,503 650.539,045	18.371
274	513.141,503 650.539,045	275	513.153,405 650.545,075	13.342	275	513.153,405 650.545,075	276	513.163,632 650.549,368	11.092	276	513.163,632 650.549,368	277	513.172,206 650.552,179	9.023
277	513.172,206 650.552,179	278	513.181,147 650.552,316	8.942	278	513.181,147 650.552,316	279	513.190,874 650.551,466	9.764	279	513.190,874 650.551,466	280	513.201,904 650.549,944	11.135
280	513.201,904 650.549,944	281	513.207,508 650.548,756	5.729	281	513.207,508 650.548,756	282	513.221,257 650.545,906	14.041	282	513.221,257 650.545,906	283	513.240,254 650.542,172	19.36
283	513.240,254 650.542,172	284	513.271,312 650.535,517	31.763	284	513.271,312 650.535,517	285	513.290,667 650.531,819	19.705	285	513.290,667 650.531,819	286	513.302,938 650.529,371	12.513
286	513.302,938 650.529,371	287	513.313,399 650.527,149	10.694	287	513.313,399 650.527,149	288	513.328,268 650.523,011	15.434	288	513.328,268 650.523,011	289	513.333,603 650.521,047	5.685
289	513.333,603 650.521,047	290	513.340,731 650.516,828	8.283	290	513.340,731 650.516,828	291	513.346,842 650.510,839	8.556	291	513.346,842 650.510,839	292	513.357,874 650.503,395	13.309
292	513.357,874 650.503,395	293	513.369,61 650.497,264	13.241	293	513.369,61 650.497,264	294	513.378,093 650.491,801	10.09	294	513.378,093 650.491,801	295	513.392,906 650.481,976	17.775
295	513.392,906 650.481,976	296	513.402,044 650.476,412	10.699	296	513.402,044 650.476,412	297	513.413,508 650.473,015	11.957	297	513.413,508 650.473,015	298	513.423,91 650.470,144	10.791
298	513.423,91 650.470,144	299	513.441,939 650.464,48	18.898	299	513.441,939 650.464,48	300	513.463,301 650.458,072	22.302	300	513.463,301 650.458,072	301	513.487,107 650.450,605	24.95
301	513.487,107 650.450,605	302	513.510,654 650.442,713	24.834	302	513.510,654 650.442,713	303	513.514,852 650.440,943	4.556	303	513.514,852 650.440,943	304	513.534,456 650.435,692	20.295
304	513.534,456 650.435,692	305	513.541,538 650.433,626	7.377	305	513.541,538 650.433,626	306	513.551,618 650.431,099	10.392	306	513.551,618 650.431,099	307	513.561,636 650.429,393	10.162

Punct început	X / Y	Punct sfârșit	X / Y	Lungime segment	Punct început	X / Y	Punct sfârșit	X / Y	Lungime segment	Punct început	X / Y	Punct sfârșit	X / Y	Lungime segment
307	513.561,636 650.429,393	308	513.567,966 650.429,148	6.335	308	513.567,966 650.429,148	309	513.585,586 650.429,78	17.631	309	513.585,586 650.429,78	310	513.606,194 650.431,426	20.674
310	513.606,194 650.431,426	311	513.613,952 650.431,917	7.774	311	513.613,952 650.431,917	312	513.619,288 650.431,858	5.336	312	513.619,288 650.431,858	313	513.626,853 650.432,449	7.588
313	513.626,853 650.432,449	314	513.634,339 650.432,675	7.489	314	513.634,339 650.432,675	315	513.642,991 650.431,853	8.691	315	513.642,991 650.431,853	316	513.647,373 650.431,122	4.443
316	513.647,373 650.431,122	317	513.652,891 650.429,482	5.757	317	513.652,891 650.429,482	318	513.652,055 650.426,653	2.95	318	513.652,055 650.426,653	319	513.663,718 650.419,967	13.444
319	513.663,718 650.419,967	320	513.677,075 650.408,733	17.453	320	513.677,075 650.408,733	321	513.687,561 650.403,476	11.73	321	513.687,561 650.403,476	322	513.698,252 650.397,281	12.356
322	513.698,252 650.397,281	323	513.713,641 650.387,118	18.442	323	513.713,641 650.387,118	324	513.725,224 650.379,093	14.091	324	513.725,224 650.379,093	325	513.731,647 650.374,676	7.795
325	513.731,647 650.374,676	326	513.738,37 650.369,926	8.232	326	513.738,37 650.369,926	327	513.743,875 650.365,702	6.939	327	513.743,875 650.365,702	328	513.749,646 650.361,486	7.147
328	513.749,646 650.361,486	329	513.764,218 650.350,735	18.109	329	513.764,218 650.350,735	330	513.775,287 650.343,969	12.973	330	513.775,287 650.343,969	331	513.778,045 650.342,563	3.096
331	513.778,045 650.342,563	332	513.783,456 650.340,036	5.972	332	513.783,456 650.340,036	333	513.791,393 650.335,747	9.022	333	513.791,393 650.335,747	334	513.797,257 650.331,851	7.04
334	513.797,257 650.331,851	335	513.800,69 650.329,9	3.949	335	513.800,69 650.329,9	336	513.803,941 650.327,508	4.036	336	513.803,941 650.327,508	337	513.816,009 650.318,8	14.882
337	513.816,009 650.318,8	338	513.830,293 650.308,231	17.769	338	513.830,293 650.308,231	339	513.834,213 650.304,681	5.289	339	513.834,213 650.304,681	340	513.839,315 650.311,178	8.261
340	513.839,315 650.311,178	341	513.816,123 650.327,912	28.599	341	513.816,123 650.327,912	342	513.792,344 650.344,092	28.762	342	513.792,344 650.344,092	343	513.761,83 650.364,18	36.533
343	513.761,83 650.364,18	344	513.751,955 650.370,789	11.883	344	513.751,955 650.370,789	345	513.743,985 650.376,465	9.785	345	513.743,985 650.376,465	346	513.737,153 650.381,842	8.694
346	513.737,153 650.381,842	347	513.734,367 650.384,549	3.885	347	513.734,367 650.384,549	348	513.731,658 650.383,127	3.06	348	513.731,658 650.383,127	349	513.720,679 650.390,366	13.151
349	513.720,679 650.390,366	350	513.709,795 650.398,051	13.324	350	513.709,795 650.398,051	351	513.687,887 650.412,417	26.198	351	513.687,887 650.412,417	352	513.668,52 650.425,668	23.466
352	513.668,52 650.425,668	353	513.664,411 650.428,735	5.127	353	513.664,411 650.428,735	354	513.653,987 650.434,266	11.8	354	513.653,987 650.434,266	355	513.644,634 650.437,163	9.791
355	513.644,634 650.437,163	356	513.634,352 650.438,721	10.399	356	513.634,352 650.438,721	357	513.627,264 650.439,392	7.12	357	513.627,264 650.439,392	358	513.617,854 650.439,024	9.417
358	513.617,854 650.439,024	359	513.609,891 650.438,275	7.998	359	513.609,891 650.438,275	360	513.602,178 650.437,514	7.75	360	513.602,178 650.437,514	361	513.592,138 650.435,849	10.177
361	513.592,138 650.435,849	362	513.586,887 650.435,407	5.27	362	513.586,887 650.435,407	363	513.582,203 650.434,75	4.73	363	513.582,203 650.434,75	364	513.572,083 650.434,048	10.144
364	513.572,083 650.434,048	365	513.562,053 650.434,345	10.034	365	513.562,053 650.434,345	366	513.553,034 650.435,64	9.111	366	513.553,034 650.435,64	367	513.548,735 650.436,962	4.498
367	513.548,735 650.436,962	368	513.525,695 650.443,597	23.976	368	513.525,695 650.443,597	369	513.507,223 650.449,156	19.29	369	513.507,223 650.449,156	370	513.491,774 650.454,032	16.2
370	513.491,774 650.454,032	371	513.466,931 650.461,265	25.875	371	513.466,931 650.461,265	372	513.456,524 650.464,862	11.011	372	513.456,524 650.464,862	373	513.424,573 650.474,894	33.489
373	513.424,573 650.474,894	374	513.414,975 650.478,685	10.32	374	513.414,975 650.478,685	375	513.414,515 650.478,76	0.466	375	513.414,515 650.478,76	376	513.411,399 650.479,265	3.157
376	513.411,399 650.479,265	377	513.402,548 650.482,833	9.543	377	513.402,548 650.482,833	1	513.390,235 650.489,972	14.233					

** Lungimile segmentelor sunt determinate în planul de proiecție Stereo 70 și sunt rotunjite la 1 milimetru.

*** Distanța dintre puncte este formată din segmente cumulate ce sunt mai mici decât valoarea 1 milimetru.

**DATE DESPRE IMOBILUL NR. 156**

Oficiul de Cadastru și Publicitate Imobiliară SUCEAVA
Biroul de Cadastru și Publicitate Imobiliară Vatra Dornei

A. Partea I. Descrierea imobilului

TEREN Extravilan

Adresa: Jud. Suceava

Nr. Crt	Nr cadastral Nr. topografic	Suprafața* (mp)	Observații / Referințe
A1		33.790	Sector cadastral:3 Teren imprejmuit; 480/25, 480/535, 480/454 parte, CF 69 Poiana Stampei

Construcții

Crt	Nr cadastral Nr. topografic	Adresa	Observații / Referințe
A1.1		Jud. Suceava	Nr. niveluri:1; S. construita la sol:30 mp; S. construita desfasurata:30 mp; ANEXA

B. Partea II. Proprietari și acte

Inscrieri privitoare la dreptul de proprietate și alte drepturi reale		Referințe
/		
Act Normativ nr. 7, din 13/03/1996 emis de PARLAMENTUL ROMANIEI;		
B1	Intabulare, drept de PROPRIETATE, dobandit prin Lege, cota actuala 1/1, cota initiala 1/1 1) NEIDENTIFICAT NEIDENTIFICAT	A1
Act Administrativ nr. 2233, din 13/03/2023 emis de PRIMARIA COMUNEI POIANA STAMPEI;		
B2	SE NOTEAZA POSESIA FAPTICA IN FAVOAREA LUI 1) FLOREA OVIDIU-IOAN	A1
Act Administrativ nr. 2970, din 31/03/2023 emis de PRIMARIA COMUNEI POIANA STAMPEI;		
B3	Intabulare, drept de PROPRIETATE, dobandit prin Lege, cota actuala 1/1, cota initiala 1/1 1) FLOREA OVIDIU-IOAN	A1.1

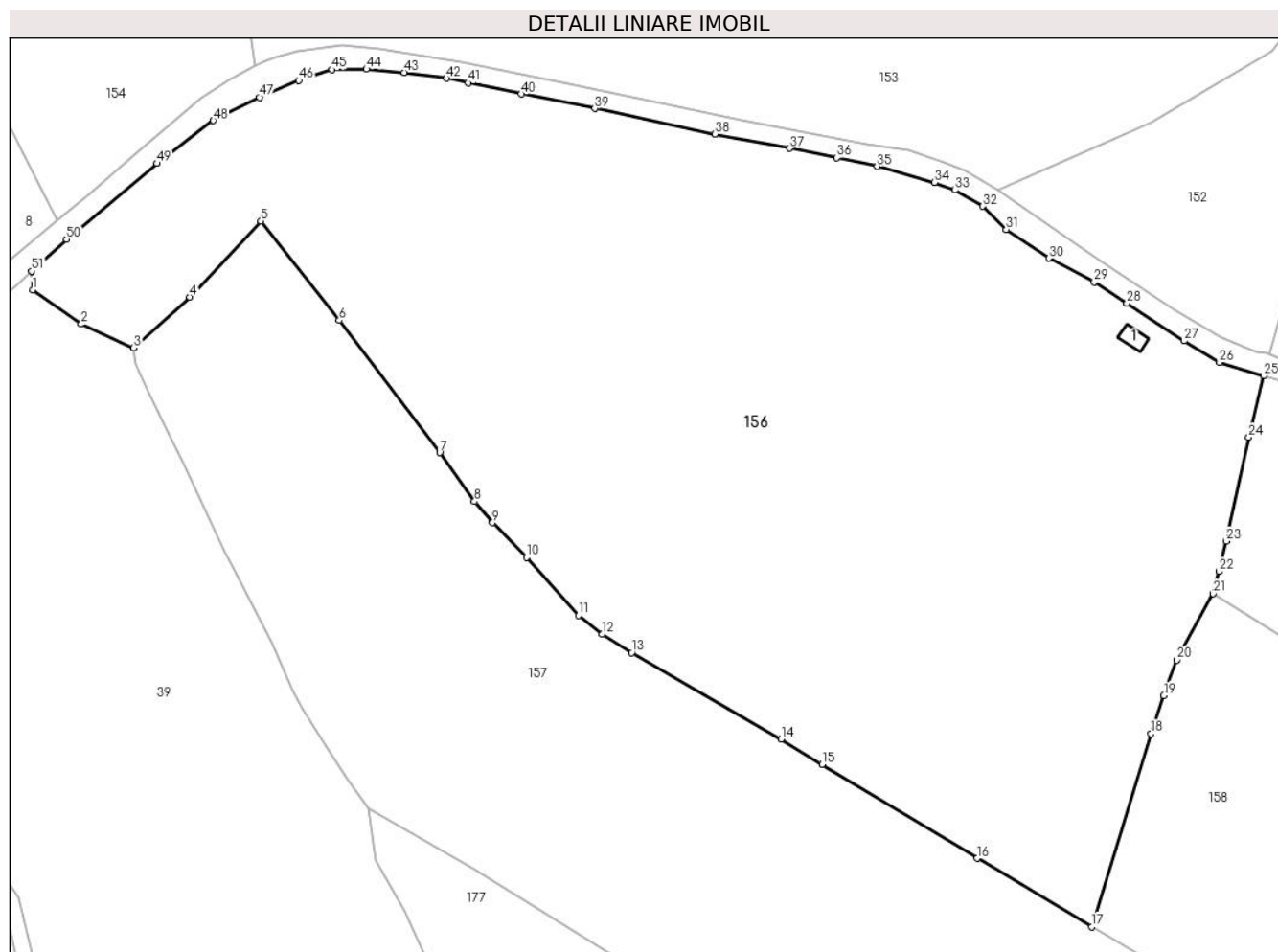
C. Partea III. SARCINI .

Inscrieri privind dezmembramintele dreptului de proprietate, drepturi reale de garanție și sarcini	Referințe
NU SUNT	

Teren

Nr cadastral	Suprafața (mp)*	Observații / Referințe
	33.790	480/25, 480/535, 480/454 parte, CF 69 Poiana Stampei

* Suprafața este determinată în planul de proiecție Stereo 70.



Date referitoare la teren

Crt	Categorie folosință	Intravilan	Suprafața (mp)	Tarla	Parcelă	Nr. topo	Observații / Referințe
1	faneata	NU	33.790	-	-	-	

Date referitoare la construcții

Crt	Număr	Destinație construcție	Supraf. (mp)	Situație juridică	Observații / Referințe
A1.1		construcții anexa	30	Cu acte	Nr. niveluri:1; S. construita la sol:30 mp; S. construita desfasurata:30 mp; ANEXA

Lungime Segmente

1) Valorile lungimilor segmentelor sunt obținute din proiecție în plan.

Punct început	X / Y	Punct sfârșit	X / Y	Lungime segment
1	513.094,706 650.495,222	2	513.107,242 650.486,355	15.355
4	513.135,378 650.493,363	5	513.153,814 650.513,009	26.942
7	513.200,101 650.453,098	8	513.209,125 650.440,443	15.543
10	513.222,651 650.425,937	11	513.236,12 650.410,958	20.144
2	513.107,242 650.486,355	3	513.120,888 650.480,19	14.974
5	513.153,814 650.513,009	6	513.174,101 650.487,29	32.757
8	513.209,125 650.440,443	9	513.213,812 650.434,967	7.208
11	513.236,12 650.410,958	12	513.242,242 650.406,127	7.799
3	513.120,888 650.480,19	4	513.135,378 650.493,363	19.583
6	513.174,101 650.487,29	7	513.200,101 650.453,098	42.955
9	513.213,812 650.434,967	10	513.222,651 650.425,937	12.636
12	513.242,242 650.406,127	13	513.249,804 650.401,289	8.977

Punct început	X / Y	Punct sfârșit	X / Y	Lungime segment	Punct început	X / Y	Punct sfârșit	X / Y	Lungime segment	Punct început	X / Y	Punct sfârșit	X / Y	Lungime segment
13	513.249,804 650.401,289	14	513.288,555 650.378,995	44.706	14	513.288,555 650.378,995	15	513.299,139 650.372,443	12.448	15	513.299,139 650.372,443	16	513.339,262 650.348,111	46.924
16	513.339,262 650.348,111	17	513.368,982 650.330,378	34.608	17	513.368,982 650.330,378	18	513.384,375 650.380,317	52.258	18	513.384,375 650.380,317	19	513.387,655 650.390,246	10.457
19	513.387,655 650.390,246	20	513.390,939 650.399,416	9.74	20	513.390,939 650.399,416	21	513.400,406 650.416,579	19.601	21	513.400,406 650.416,579	22	513.402,007 650.422,286	5.927
22	513.402,007 650.422,286	23	513.403,747 650.430,198	8.101	23	513.403,747 650.430,198	24	513.409,667 650.457,067	27.513	24	513.409,667 650.457,067	25	513.413,508 650.473,015	16.404
25	513.413,508 650.473,015	26	513.402,044 650.476,412	11.957	26	513.402,044 650.476,412	27	513.392,906 650.481,976	10.699	27	513.392,906 650.481,976	28	513.378,093 650.491,801	17.775
28	513.378,093 650.491,801	29	513.369,61 650.497,264	10.09	29	513.369,61 650.497,264	30	513.357,874 650.503,395	13.241	30	513.357,874 650.503,395	31	513.346,842 650.510,839	13.309
31	513.346,842 650.510,839	32	513.340,731 650.516,828	8.556	32	513.340,731 650.516,828	33	513.333,603 650.521,047	8.283	33	513.333,603 650.521,047	34	513.328,268 650.523,011	5.685
34	513.328,268 650.523,011	35	513.313,399 650.527,149	15.434	35	513.313,399 650.527,149	36	513.302,938 650.529,371	10.694	36	513.302,938 650.529,371	37	513.290,667 650.531,819	12.513
37	513.290,667 650.531,819	38	513.271,312 650.535,517	19.705	38	513.271,312 650.535,517	39	513.240,254 650.542,172	31.763	39	513.240,254 650.542,172	40	513.221,257 650.545,906	19.36
40	513.221,257 650.545,906	41	513.207,508 650.548,756	14.041	41	513.207,508 650.548,756	42	513.201,904 650.549,944	5.729	42	513.201,904 650.549,944	43	513.190,874 650.551,466	11.135
43	513.190,874 650.551,466	44	513.181,147 650.552,316	9.764	44	513.181,147 650.552,316	45	513.172,206 650.552,179	8.942	45	513.172,206 650.552,179	46	513.163,632 650.549,368	9.023
46	513.163,632 650.549,368	47	513.153,405 650.545,075	11.092	47	513.153,405 650.545,075	48	513.141,503 650.539,045	13.342	48	513.141,503 650.539,045	49	513.126,875 650.527,931	18.371
49	513.126,875 650.527,931	50	513.103,458 650.508,297	30.559	50	513.103,458 650.508,297	51	513.094,416 650.500,052	12.237	51	513.094,416 650.500,052	1	513.094,706 650.495,222	4.839

** Lungimile segmentelor sunt determinate în planul de proiecție Stereo 70 și sunt rotunjite la 1 milimetru.

*** Distanța dintre puncte este formată din segmente cumulate ce sunt mai mici decât valoarea 1 milimetru.

**DATE DESPRE IMOBILUL NR. 157**

Oficiul de Cadastru și Publicitate Imobiliară SUCEAVA
Biroul de Cadastru și Publicitate Imobiliară Vatra Dornei

A. Partea I. Descrierea imobilului

TEREN Extravilan

Adresa: Jud. Suceava

Nr. Crt	Nr cadastral Nr. topografic	Suprafața* (mp)	Observații / Referințe
A1		38.432	Sector cadastral:3 Teren imprejmuit; 480/535(CF 69), 480/454(CFE 31970), 480/455(CFE 31971), 480/456parte(CF 162)

B. Partea II. Proprietari și acte

Inscrieri privitoare la dreptul de proprietate și alte drepturi reale	Referințe
/	
Act Normativ nr. 7, din 13/03/1996 emis de PARLAMENTUL ROMANIEI;	
B1	A1
Intabulare, drept de PROPRIETATE, dobândit prin Lege, cota actuala 1/1, cota initiala 1/1 1) NEIDENTIFICAT NEIDENTIFICAT	
Act Administrativ nr. 2239, din 13/03/2023 emis de PRIMARIA COMUNEI POIANA STAMPEI;	
B2	A1
SE NOTEAZA POSESIA FAPTICA IN FAVOAREA LUI 1) CANDREA IONEL 2) CANDREA MARINELA	

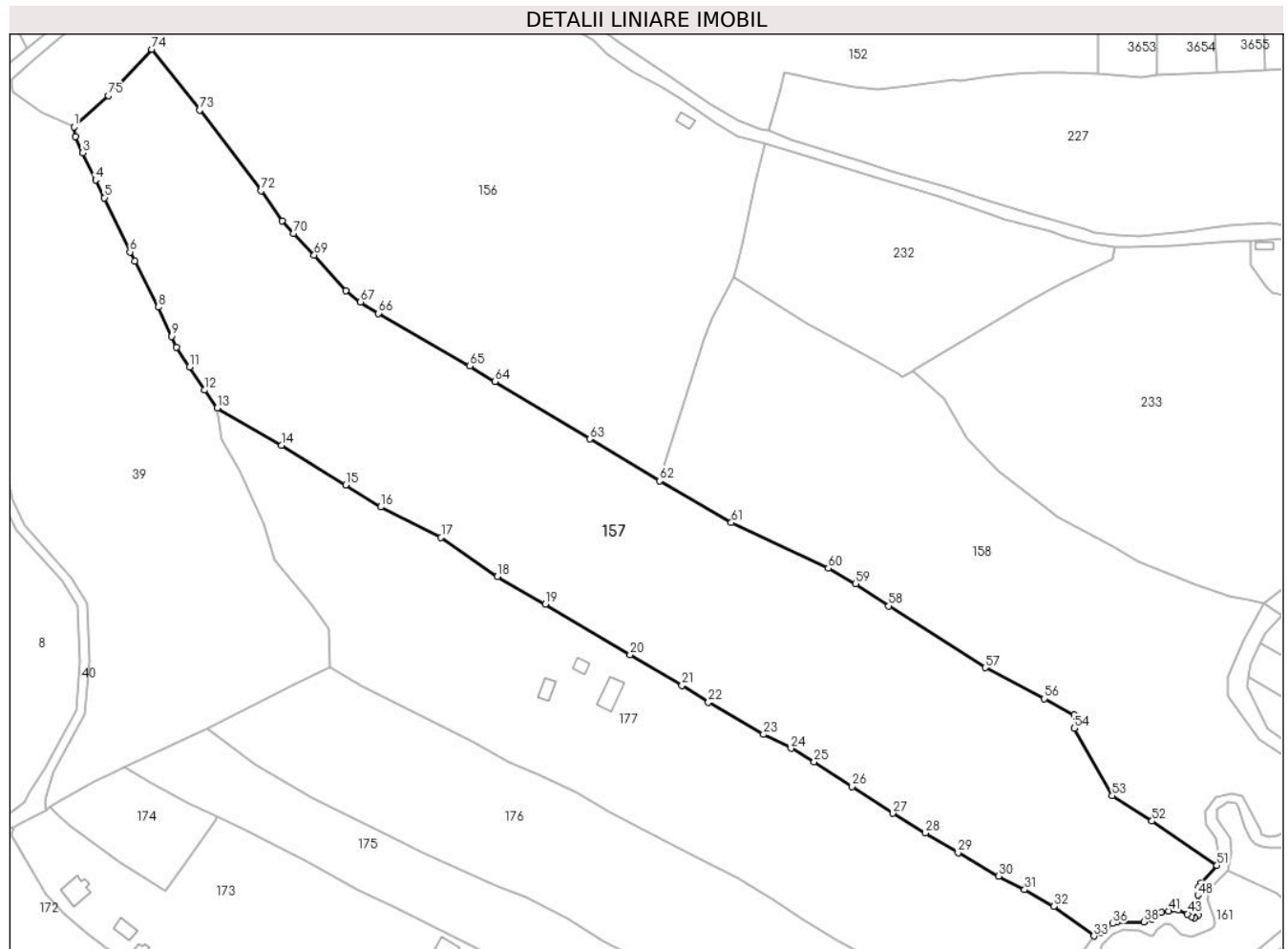
C. Partea III. SARCINI .

Inscrieri privind dezmembramintele dreptului de proprietate, drepturi reale de garanție și sarcini	Referințe
NU SUNT	

Teren

Nr cadastral	Suprafața (mp)*	Observații / Referințe
	38.432	480/535(CF 69), 480/454(CFE 31970), 480/455(CFE 31971), 480/456parte(CF 162)

* Suprafața este determinată în planul de proiecție Stereo 70.



Date referitoare la teren

Crt	Categorie folosință	Intravilan	Suprafața (mp)	Tarla	Parcelă	Nr. topo	Observații / Referințe
1	faneata	NU	38.432	-	-	-	

Lungime Segmente

1) Valorile lungimilor segmentelor sunt obținute din proiecție în plan.

Punct început	X / Y	Punct sfârșit	X / Y	Lungime segment
1	513.120,888 / 650.480,19	2	513.121,467 / 650.476,137	4.094
4	513.130,028 / 650.457,689	5	513.133,84 / 650.450,2	8.403
7	513.146,6 / 650.423,363	8	513.156,59 / 650.403,897	21.88
10	513.164,342 / 650.387,021	11	513.169,76 / 650.378,574	10.03
13	513.181,535 / 650.361,184	14	513.208,844 / 650.345,544	31.47
16	513.250,726 / 650.319,357	17	513.276,325 / 650.306,445	28.67
2	513.121,467 / 650.476,137	3	513.124,611 / 650.469,234	7.585
5	513.133,84 / 650.450,2	6	513.144,602 / 650.427,245	25.35
8	513.156,59 / 650.403,897	9	513.162,101 / 650.391,534	13.53
11	513.169,76 / 650.378,574	12	513.176,122 / 650.368,797	11.66
14	513.208,844 / 650.345,544	15	513.235,971 / 650.328,695	31.93
17	513.276,325 / 650.306,445	18	513.300,188 / 650.289,941	29.01
3	513.124,611 / 650.469,234	4	513.130,028 / 650.457,689	12.75
6	513.144,602 / 650.427,245	7	513.146,6 / 650.423,363	4.366
9	513.162,101 / 650.391,534	10	513.164,342 / 650.387,021	5.039
12	513.176,122 / 650.368,797	13	513.181,535 / 650.361,184	9.341
15	513.235,971 / 650.328,695	16	513.250,726 / 650.319,357	17.46
18	513.300,188 / 650.289,941	19	513.320,411 / 650.278,182	23.39

Punct început	X / Y	Punct sfârșit	X / Y	Lungime segment	Punct început	X / Y	Punct sfârșit	X / Y	Lungime segment	Punct început	X / Y	Punct sfârșit	X / Y	Lungime segment
19	513.320,411 650.278,182	20	513.356,428 650.256,835	41.868	20	513.356,428 650.256,835	21	513.378,416 650.243,895	25.513	21	513.378,416 650.243,895	22	513.389,549 650.236,762	13.222
22	513.389,549 650.236,762	23	513.412,887 650.223,145	27.02	23	513.412,887 650.223,145	24	513.424,542 650.217,244	13.064	24	513.424,542 650.217,244	25	513.434,369 650.211,544	11.36
25	513.434,369 650.211,544	26	513.450,449 650.201,039	19.207	26	513.450,449 650.201,039	27	513.467,726 650.189,765	20.63	27	513.467,726 650.189,765	28	513.481,505 650.181,421	16.108
28	513.481,505 650.181,421	29	513.495,339 650.173,137	16.125	29	513.495,339 650.173,137	30	513.512,522 650.163,25	19.824	30	513.512,522 650.163,25	31	513.523,452 650.157,448	12.374
31	513.523,452 650.157,448	32	513.535,844 650.150,439	14.237	32	513.535,844 650.150,439	33	513.552,822 650.137,88	21.118	33	513.552,822 650.137,88	34	513.555,747 650.139,226	3.22
34	513.555,747 650.139,226	35	513.558,172 650.141,554	3.362	35	513.558,172 650.141,554	36	513.560,695 650.143,171	2.997	36	513.560,695 650.143,171	37	513.562,635 650.143,85	2.055
37	513.562,635 650.143,85	38	513.573,908 650.143,899	11.273	38	513.573,908 650.143,899	39	513.577,22 650.145,141	3.537	39	513.577,22 650.145,141	40	513.581,359 650.147,96	5.008
40	513.581,359 650.147,96	41	513.584,385 650.148,478	3.07	41	513.584,385 650.148,478	42	513.588,55 650.148,969	4.194	42	513.588,55 650.148,969	43	513.592,436 650.147,204	4.268
43	513.592,436 650.147,204	44	513.594,143 650.146,091	2.038	44	513.594,143 650.146,091	45	513.595,276 650.145,567	1.248	45	513.595,276 650.145,567	46	513.596,937 650.146,479	1.895
46	513.596,937 650.146,479	47	513.597,384 650.150,411	3.957	47	513.597,384 650.150,411	48	513.596,802 650.155,165	4.789	48	513.596,802 650.155,165	49	513.597,19 650.158,56	3.417
49	513.597,19 650.158,56	50	513.598,289 650.160,306	2.063	50	513.598,289 650.160,306	51	513.604,918 650.167,775	9.986	51	513.604,918 650.167,775	52	513.577,402 650.186,449	33.254
52	513.577,402 650.186,449	53	513.560,561 650.197,223	19.992	53	513.560,561 650.197,223	54	513.544,513 650.225,795	32.77	54	513.544,513 650.225,795	55	513.544,473 650.231,293	5.498
55	513.544,473 650.231,293	56	513.531,666 650.238,32	14.608	56	513.531,666 650.238,32	57	513.506,786 650.251,426	28.121	57	513.506,786 650.251,426	58	513.465,961 650.277,504	48.443
58	513.465,961 650.277,504	59	513.451,905 650.286,877	16.895	59	513.451,905 650.286,877	60	513.440,334 650.293,409	13.287	60	513.440,334 650.293,409	61	513.399,294 650.312,747	45.368
61	513.399,294 650.312,747	62	513.368,982 650.330,378	35.067	62	513.368,982 650.330,378	63	513.339,262 650.348,111	34.608	63	513.339,262 650.348,111	64	513.299,139 650.372,443	46.924
64	513.299,139 650.372,443	65	513.288,555 650.378,995	12.448	65	513.288,555 650.378,995	66	513.249,804 650.401,289	44.706	66	513.249,804 650.401,289	67	513.242,242 650.406,127	8.977
67	513.242,242 650.406,127	68	513.236,12 650.410,958	7.799	68	513.236,12 650.410,958	69	513.222,651 650.425,937	20.144	69	513.222,651 650.425,937	70	513.213,812 650.434,967	12.636
70	513.213,812 650.434,967	71	513.209,125 650.440,443	7.208	71	513.209,125 650.440,443	72	513.200,101 650.453,098	15.543	72	513.200,101 650.453,098	73	513.174,101 650.487,29	42.955
73	513.174,101 650.487,29	74	513.153,814 650.513,009	32.757	74	513.153,814 650.513,009	75	513.135,378 650.493,363	26.942	75	513.135,378 650.493,363	1	513.120,888 650.480,19	19.583

** Lungimile segmentelor sunt determinate în planul de proiecție Stereo 70 și sunt rotunjite la 1 milimetru.

*** Distanța dintre puncte este formată din segmente cumulate ce sunt mai mici decât valoarea 1 milimetru.

**DATE DESPRE IMOBILUL NR. 158**

Oficiul de Cadastru și Publicitate Imobiliară SUCEAVA
Biroul de Cadastru și Publicitate Imobiliară Vatra Dornei

A. Partea I. Descrierea imobilului

TEREN Necunoscut

Adresa: Loc. Poiana Stampei, Jud. Suceava

Nr. Crt	Nr cadastral Nr. topografic	Suprafața* (mp)	Observații / Referințe
A1	30059	Din acte: 26.423 Masurata: 23.598	Sector cadastral:3 Teren imprejmuit; Diferenta de suprafata se regaseste la ID160

B. Partea II. Proprietari și acte

Inscrieri privitoare la dreptul de proprietate și alte drepturi reale	Referințe
331 / 26/01/2009	
Act Notarial nr. 202, din 20/12/2007 emis de BNP Nicolai Rotaru (act notarial nr. -/23-01-2009 emis de BNP NICOLAI ROTARU);	
B2	A1
Intabulare, drept de PROPRIETATE, dobandit prin lesire Din Indiviziune, cota actuala 1/1, cota initiala 1/1 1) FLOREA OVIDIU-IOAN	

C. Partea III. SARCINI .

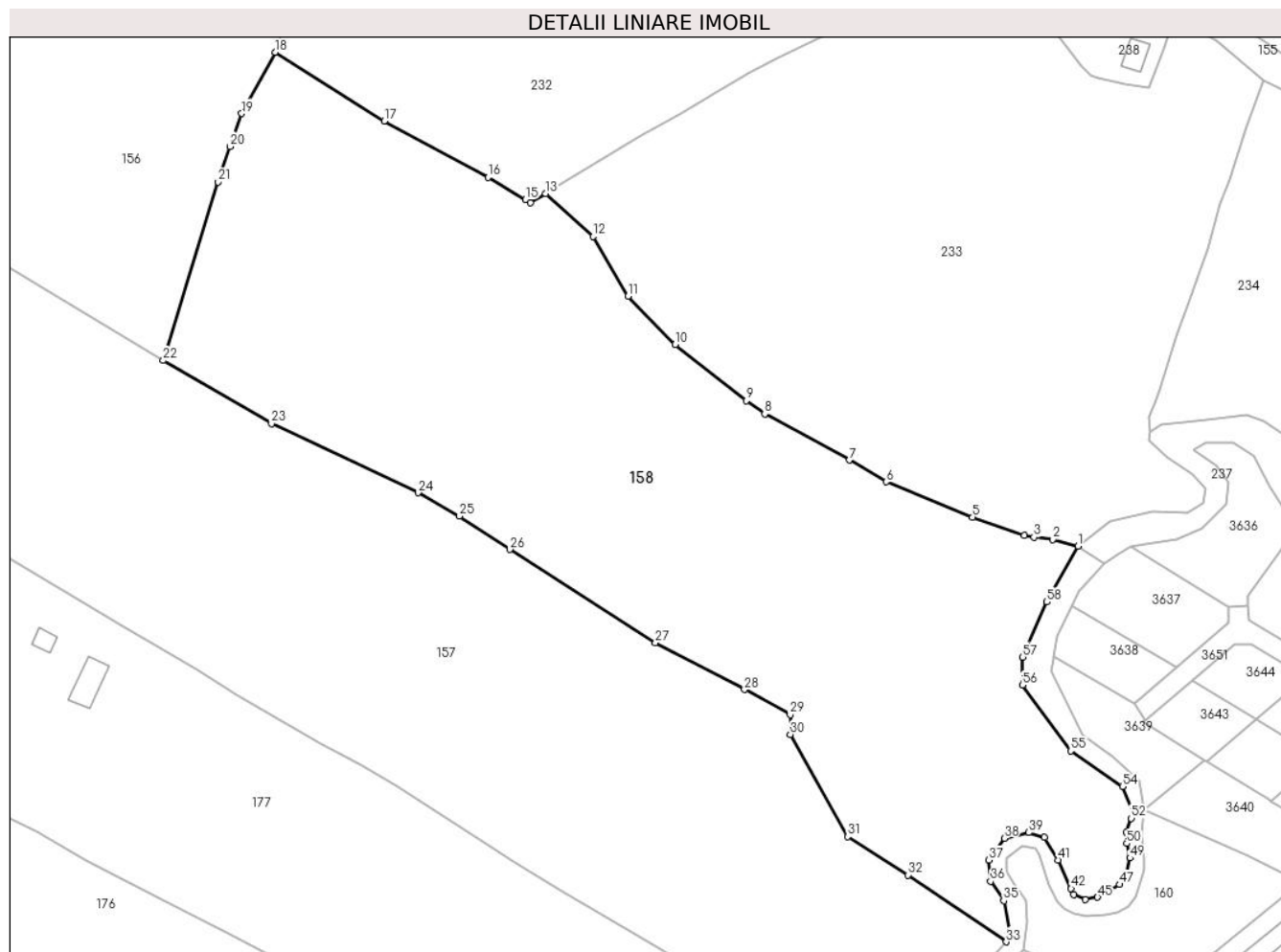
Inscrieri privind dezmembramintele dreptului de proprietate, drepturi reale de garanție și sarcini	Referințe
NU SUNT	

Anexa Nr. 1 La Partea I

Teren

Nr cadastral	Suprafața (mp)*	Observații / Referințe
30059	Din acte: 26.423 Masurata: 23.598	Diferenta de suprafata se regaseste la ID160

* Suprafața este determinată în planul de proiecție Stereo 70.



Date referitoare la teren

Crt	Categorie folosință	Intravilan	Suprafața (mp)	Tarla	Parcelă	Nr. topo	Observații / Referințe
1	faneata	NU	23.517	-	-	-	
2	faneata	DA	81	-	-	-	

Lungime Segmente

1) Valorile lungimilor segmentelor sunt obținute din proiecție în plan.

Punct început	X / Y	Punct sfârșit	X / Y	Lungime segment	Punct început	X / Y	Punct sfârșit	X / Y	Lungime segment	Punct început	X / Y	Punct sfârșit	X / Y	Lungime segment
1	513.624,969 650.278,42	2	513.617,934 650.280,307	7.284	2	513.617,934 650.280,307	3	513.612,689 650.280,937	5.283	3	513.612,689 650.280,937	4	513.609,977 650.281,51	2.772
4	513.609,977 650.281,51	5	513.595,495 650.286,584	15.345	5	513.595,495 650.286,584	6	513.571,321 650.296,404	26.092	6	513.571,321 650.296,404	7	513.561,024 650.302,485	11.959
7	513.561,024 650.302,485	8	513.537,345 650.315,439	26.991	8	513.537,345 650.315,439	9	513.532,181 650.319,167	6.369	9	513.532,181 650.319,167	10	513.512,26 650.334,811	25.329
10	513.512,26 650.334,811	11	513.499,051 650.348,333	18.903	11	513.499,051 650.348,333	12	513.489,262 650.365,08	19.398	12	513.489,262 650.365,08	13	513.475,97 650.377,095	17.918

Punct început	X / Y	Punct sfârșit	X / Y	Lungime segment	Punct început	X / Y	Punct sfârșit	X / Y	Lungime segment	Punct început	X / Y	Punct sfârșit	X / Y	Lungime segment
13	513.475,97 650.377,095	14	513.471,682 650.374,566	4.978	14	513.471,682 650.374,566	15	513.470,388 650.375,347	1.511	15	513.470,388 650.375,347	16	513.459,862 650.381,566	12.226
16	513.459,862 650.381,566	17	513.430,83 650.397,307	33.025	17	513.430,83 650.397,307	18	513.400,406 650.416,579	36.014	18	513.400,406 650.416,579	19	513.390,939 650.399,416	19.601
19	513.390,939 650.399,416	20	513.387,655 650.390,246	9.74	20	513.387,655 650.390,246	21	513.384,375 650.380,317	10.457	21	513.384,375 650.380,317	22	513.368,982 650.330,378	52.258
22	513.368,982 650.330,378	23	513.399,294 650.312,747	35.067	23	513.399,294 650.312,747	24	513.440,334 650.293,409	45.368	24	513.440,334 650.293,409	25	513.451,905 650.286,877	13.287
25	513.451,905 650.286,877	26	513.465,961 650.277,504	16.895	26	513.465,961 650.277,504	27	513.506,786 650.251,426	48.443	27	513.506,786 650.251,426	28	513.531,666 650.238,32	28.121
28	513.531,666 650.238,32	29	513.544,473 650.231,293	14.608	29	513.544,473 650.231,293	30	513.544,513 650.225,795	5.498	30	513.544,513 650.225,795	31	513.560,561 650.197,223	32.77
31	513.560,561 650.197,223	32	513.577,402 650.186,449	19.992	32	513.577,402 650.186,449	33	513.604,918 650.167,775	33.254	33	513.604,918 650.167,775	34	513.605,992 650.169,967	2.441
34	513.605,992 650.169,967	35	513.604,231 650.179,26	9.458	35	513.604,231 650.179,26	36	513.600,539 650.184,711	6.584	36	513.600,539 650.184,711	37	513.600,024 650.190,635	5.946
37	513.600,024 650.190,635	38	513.604,407 650.196,709	7.49	38	513.604,407 650.196,709	39	513.611,228 650.198,319	7.008	39	513.611,228 650.198,319	40	513.615,606 650.196,945	4.589
40	513.615,606 650.196,945	41	513.619,427 650.190,635	7.377	41	513.619,427 650.190,635	42	513.623,075 650.182,651	8.778	42	513.623,075 650.182,651	43	513.623,776 650.180,961	1.83
43	513.623,776 650.180,961	44	513.627,074 650.179,571	3.579	44	513.627,074 650.179,571	45	513.630,495 650.180,254	3.489	45	513.630,495 650.180,254	46	513.633,284 650.182,026	3.304
46	513.633,284 650.182,026	47	513.636,613 650.183,798	3.771	47	513.636,613 650.183,798	48	513.638,618 650.186,07	3.03	48	513.638,618 650.186,07	49	513.639,588 650.191,212	5.233
49	513.639,588 650.191,212	50	513.638,651 650.195,286	4.18	50	513.638,651 650.195,286	51	513.638,554 650.198,423	3.138	51	513.638,554 650.198,423	52	513.639,912 650.202,303	4.111
52	513.639,912 650.202,303	53	513.640,203 650.204,631	2.346	53	513.640,203 650.204,631	54	513.637,462 650.211,236	7.151	54	513.637,462 650.211,236	55	513.622,984 650.221,187	17.568
55	513.622,984 650.221,187	56	513.609,513 650.239,606	22.819	56	513.609,513 650.239,606	57	513.609,584 650.247,412	7.806	57	513.609,584 650.247,412	58	513.616,337 650.262,833	16.835
58	513.616,337 650.262,833	1	513.624,969 650.278,42	17.818										

** Lungimile segmentelor sunt determinate în planul de proiecție Stereo 70 și sunt rotunjite la 1 milimetru.

*** Distanța dintre puncte este formată din segmente cumulate ce sunt mai mici decât valoarea 1 milimetru.

**DATE DESPRE IMOBILUL NR. 159**

Oficiul de Cadastru și Publicitate Imobiliară SUCEAVA
Biroul de Cadastru și Publicitate Imobiliară Vatra Dornei

A. Partea I. Descrierea imobilului

TEREN Extravilan

Adresa: Jud. Suceava

Nr. Crt	Nr cadastral Nr. topografic	Suprafața* (mp)	Observații / Referințe
A1		489	Sector cadastral:3 Teren neimprejmuit; 272/2 parte(CF 157)

B. Partea II. Proprietari și acte

Inscrieri privitoare la dreptul de proprietate și alte drepturi reale		Referințe
/		
Act Normativ nr. 7, din 13/03/1996 emis de PARLAMENTUL ROMANIEI;		
B1	Inscrierea provizorie, drept de PROPRIETATE, dobandit prin Lege, cota actuala 1/1, cota initiala 1/1 1) COMUNA POIANA STAMPEI, CIF:5021250, DOMENIUL PRIVAT	A1

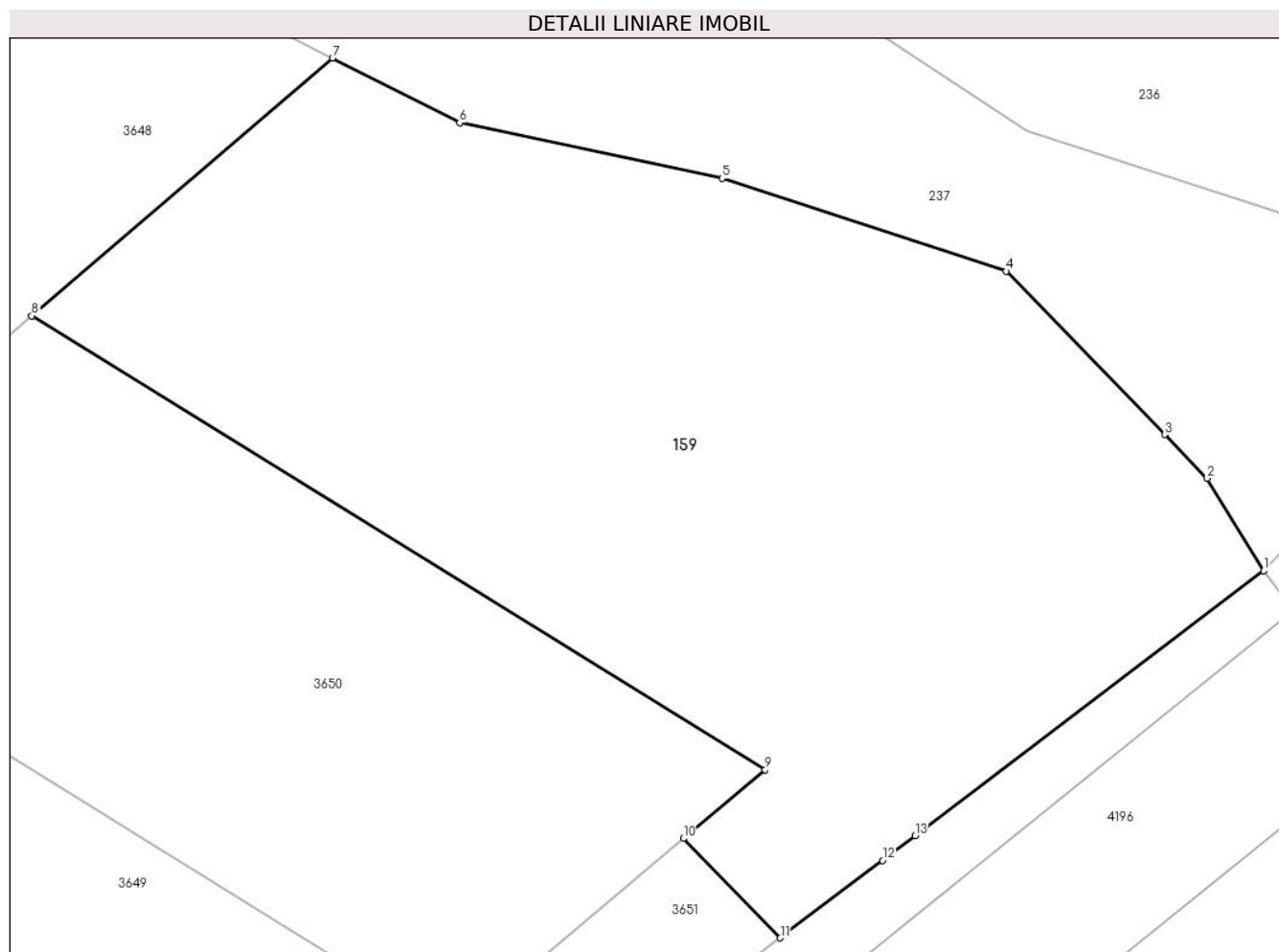
C. Partea III. SARCINI .

Inscrieri privind dezmembramintele dreptului de proprietate, drepturi reale de garanție și sarcini	Referințe
NU SUNT	

Teren

Nr cadastral	Suprafața (mp)*	Observații / Referințe
	489	272/2 parte(CF 157)

* Suprafața este determinată în planul de proiecție Stereo 70.



Date referitoare la teren

Crt	Categorie folosință	Intra vilan	Suprafața (mp)	Tarla	Parcelă	Nr. topo	Observații / Referințe
1	faneata	NU	489	-	-	-	

Lungime Segmente

1) Valorile lungimilor segmentelor sunt obținute din proiecție în plan.

Punct început	X / Y	Punct sfârșit	X / Y	Lungime segment (** (m)
1	513.770,615 650.246,6	2	513.768,857 650.249,472	3.367
2	513.768,857 650.249,472	3	513.767,54 650.250,829	1.891
3	513.767,54 650.250,829	4	513.762,619 650.255,902	7.068
4	513.762,619 650.255,902	5	513.753,791 650.258,781	9.286
5	513.753,791 650.258,781	6	513.745,634 650.260,508	8.338

Punct început	X / Y	Punct sfârșit	X / Y	Lungime segment (** (m)
6	513.745,634 650.260,508	7	513.741,686 650.262,52	4.431
7	513.741,686 650.262,52	8	513.732,338 650.254,515	12.307
8	513.732,338 650.254,515	9	513.755,129 650.240,423	26.796
9	513.755,129 650.240,423	10	513.752,587 650.238,291	3.318
10	513.752,587 650.238,291	11	513.755,597 650.235,197	4.317
11	513.755,597 650.235,197	12	513.758,775 650.237,61	3.99
12	513.758,775 650.237,61	13	513.759,779 650.238,373	1.261
13	513.759,779 650.238,373	1	513.770,615 650.246,6	13.605

** Lungimile segmentelor sunt determinate în planul de proiecție Stereo 70 și sunt rotunjite la 1 milimetru.

*** Distanța dintre puncte este formată din segmente cumulate ce sunt mai mici decât valoarea 1 milimetru.

**DATE DESPRE IMOBILUL NR. 160**

Oficiul de Cadastru și Publicitate Imobiliară SUCEAVA
Biroul de Cadastru și Publicitate Imobiliară Vatra Dornei

A. Partea I. Descrierea imobilului

TEREN Extravilan

Adresa: Jud. Suceava

Nr. Crt	Nr cadastral Nr. topografic	Suprafața* (mp)	Observații / Referințe
A1		Din acte: 26.423 Masurata: 2.066	Sector cadastral:3 Teren neimprejmuit; Parte din IE30059, diferenta de suprafata se regaseste la ID158

B. Partea II. Proprietari și acte

Inscrieri privitoare la dreptul de proprietate și alte drepturi reale		Referințe
/		
Act Notarial nr. 160, din 20/12/2007 emis de BNP N. ROTARU;		
B1	Intabulare, drept de PROPRIETATE, dobandit prin Conventie, cota actuala 1/1, cota initiala 1/1 1) FLOREA OVIDIU-IOAN	A1

C. Partea III. SARCINI .

Inscrieri privind dezmembramintele dreptului de proprietate, drepturi reale de garanție și sarcini	Referințe
NU SUNT	

Anexa Nr. 1 La Partea I

Teren

Nr cadastral	Suprafața (mp)*	Observații / Referințe
	Din acte: 26.423 Masurata: 2.066	Parte din IE30059, diferenta de suprafata se regaseste la ID158

* Suprafața este determinată în planul de proiecție Stereo 70.



Date referitoare la teren

Crt	Categorie folosință	Intra vilan	Suprafața (mp)	Tarla	Parcelă	Nr. topo	Observații / Referințe
1	faneata	NU	2.066	-	-	-	

Lungime Segmente

1) Valorile lungimilor segmentelor sunt obținute din proiecție în plan.

Punct început	X / Y	Punct sfârșit	X / Y	Lungime segment (** (m)
1	513.642,151 650.148,104	2	513.687,544 650.184,478	58.169
3	513.672,658 650.191,748	4	513.643,353 650.204,825	32.09
5	513.642,96 650.198,721	6	513.643,445 650.190,701	8.035
7	513.643,445 650.187,953	8	513.641,311 650.180,419	7.83
9	513.639,241 650.177,573	10	513.636,137 650.175,956	3.5

Punct început	X / Y	Punct sfârșit	X / Y	Lungime segment (** (m)
2	513.687,544 650.184,478	3	513.672,658 650.191,748	16.566
4	513.643,353 650.204,825	5	513.642,96 650.198,721	6.117
6	513.643,445 650.190,701	7	513.643,445 650.187,953	2.748
8	513.641,311 650.180,419	9	513.639,241 650.177,573	3.519
10	513.636,137 650.175,956	11	513.632,645 650.175,18	3.577

Punct început	X / Y	Punct sfârșit	X / Y	Lungime segment (** (m)
11	513.632,645 650.175,18	12	513.627,374 650.175,116	5.271
13	513.623,85 650.175,504	14	513.621,198 650.176,894	2.994
15	513.619,096 650.178,996	16	513.616,892 650.183,696	5.191
17	513.613,991 650.192,083	18	513.613,006 650.193,911	2.076
19	513.609,525 650.194,474	20	513.605,063 650.191,348	5.448
21	513.605,169 650.187,579	22	513.607,19 650.184,228	3.913
23	513.610,555 650.179,421	24	513.610,83 650.173,411	6.016
25	513.609,64 650.165,61	26	513.630,323 650.155,899	22.849
27	513.640,232 650.146,56	1	513.642,151 650.148,104	2.463

Punct început	X / Y	Punct sfârșit	X / Y	Lungime segment (** (m)
12	513.627,374 650.175,116	13	513.623,85 650.175,504	3.545
14	513.621,198 650.176,894	15	513.619,096 650.178,996	2.973
16	513.616,892 650.183,696	17	513.613,991 650.192,083	8.875
18	513.613,006 650.193,911	19	513.609,525 650.194,474	3.526
20	513.605,063 650.191,348	21	513.605,169 650.187,579	3.77
22	513.607,19 650.184,228	23	513.610,555 650.179,421	5.868
24	513.610,83 650.173,411	25	513.609,64 650.165,61	7.891
26	513.630,323 650.155,899	27	513.640,232 650.146,56	13.616

** Lungimile segmentelor sunt determinate în planul de proiecție Stereo 70 și sunt rotunjite la 1 milimetru.

*** Distanța dintre puncte este formată din segmente cumulate ce sunt mai mici decât valoarea 1 milimetru.

**DATE DESPRE IMOBILUL NR. 161**

Oficiul de Cadastru și Publicitate Imobiliară SUCEAVA
Biroul de Cadastru și Publicitate Imobiliară Vatra Dornei

A. Partea I. Descrierea imobilului

TEREN Extravilan

Adresa: Jud. Suceava

Nr. Crt	Nr cadastral Nr. topografic	Suprafața* (mp)	Observații / Referințe
A1		2.848	Sector cadastral:3 Teren neimprejmuit; 269/2(CF 538), 480/26 parte(CF 842)

B. Partea II. Proprietari și acte

Inscrieri privitoare la dreptul de proprietate și alte drepturi reale		Referințe
/		
Act Normativ nr. 7, din 13/03/1996 emis de PARLAMENTUL ROMANIEI;		
B1	Intabulare, drept de PROPRIETATE, dobandit prin Lege, cota actuala 1/1, cota initiala 1/1 1) NEIDENTIFICAT NEIDENTIFICAT	A1
Act Administrativ nr. 2235, din 13/03/2023 emis de PRIMARIA COMUNEI POIANA STAMPEI;		
B2	SE NOTEAZA POSESIA FAPTICA IN FAVOAREA LUI 1) CANDREA IONEL 2) CANDREA MARINELA	A1

C. Partea III. SARCINI .

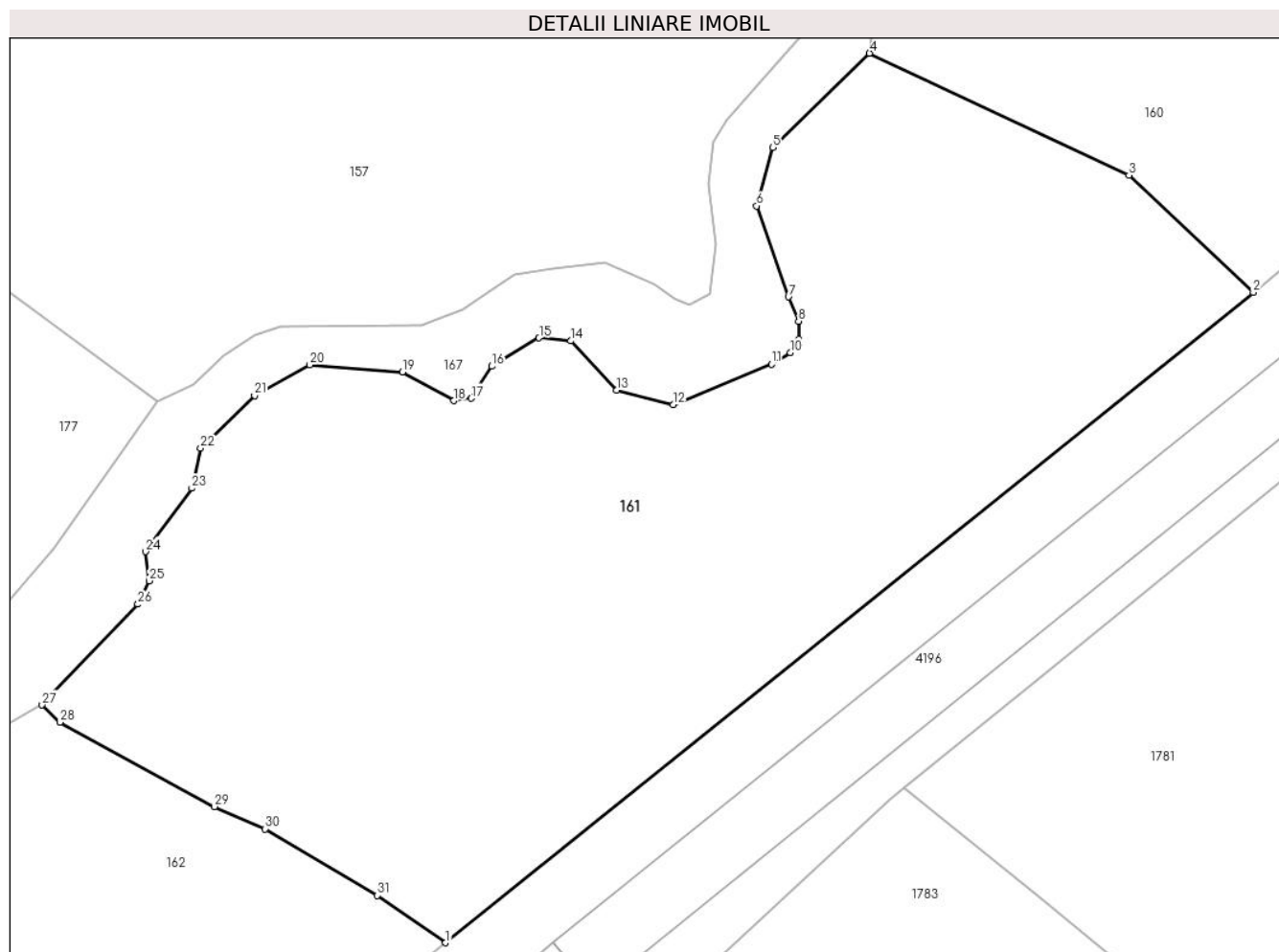
Inscrieri privind dezmembramintele dreptului de proprietate, drepturi reale de garanție și sarcini	Referințe
NU SUNT	

Anexa Nr. 1 La Partea I

Teren

Nr cadastral	Suprafața (mp)*	Observații / Referințe
	2.848	269/2(CF 538), 480/26 parte(CF 842)

* Suprafața este determinată în planul de proiecție Stereo 70.



Date referitoare la teren

Crt	Categorie folosință	Intravilan	Suprafața (mp)	Tarla	Parcelă	Nr. topo	Observații / Referințe
1	faneata	NU	2.848	-	-	-	

Lungime Segmente

1) Valorile lungimilor segmentelor sunt obținute din proiecție în plan.

Punct început	X / Y	Punct sfârșit	X / Y	Lungime segment (** (m)
1	513.575,842 650.094,74	2	513.640,232 650.146,56	82.652
3	513.630,323 650.155,899	4	513.609,64 650.165,61	22.849
5	513.601,925 650.158,09	6	513.600,631 650.153,442	4.825
7	513.603,178 650.146,207	8	513.603,986 650.144,267	2.102
9	513.603,986 650.142,812	10	513.603,339 650.141,761	1.234

Punct început	X / Y	Punct sfârșit	X / Y	Lungime segment (** (m)
2	513.640,232 650.146,56	3	513.630,323 650.155,899	13.616
4	513.609,64 650.165,61	5	513.601,925 650.158,09	10.774
6	513.600,631 650.153,442	7	513.603,178 650.146,207	7.67
8	513.603,986 650.144,267	9	513.603,986 650.142,812	1.455
10	513.603,339 650.141,761	11	513.601,844 650.140,831	1.761

Punct început	X / Y	Punct sfârșit	X / Y	Lungime segment (** (m)
11	513.601,844 650.140,831	12	513.594,002 650.137,598	8.482
13	513.589,475 650.138,77	14	513.585,838 650.142,69	5.347
15	513.583,291 650.142,933	16	513.579,532 650.140,669	4.388
17	513.577,875 650.138,123	18	513.576,501 650.137,921	1.389
19	513.572,418 650.140,225	20	513.565,022 650.140,791	7.418
21	513.560,616 650.138,325	22	513.556,311 650.134,142	6.003
23	513.555,604 650.130,959	24	513.551,916 650.125,906	6.256
25	513.552,219 650.123,582	26	513.551,309 650.121,713	2.079
27	513.543,673 650.113,687	28	513.545,08 650.112,312	1.967
29	513.557,414 650.105,588	30	513.561,447 650.103,816	4.405
31	513.570,399 650.098,515	1	513.575,842 650.094,74	6.624

Punct început	X / Y	Punct sfârșit	X / Y	Lungime segment (** (m)
12	513.594,002 650.137,598	13	513.589,475 650.138,77	4.676
14	513.585,838 650.142,69	15	513.583,291 650.142,933	2.559
16	513.579,532 650.140,669	17	513.577,875 650.138,123	3.038
18	513.576,501 650.137,921	19	513.572,418 650.140,225	4.688
20	513.565,022 650.140,791	21	513.560,616 650.138,325	5.049
22	513.556,311 650.134,142	23	513.555,604 650.130,959	3.261
24	513.551,916 650.125,906	25	513.552,219 650.123,582	2.344
26	513.551,309 650.121,713	27	513.543,673 650.113,687	11.078
28	513.545,08 650.112,312	29	513.557,414 650.105,588	14.048
30	513.561,447 650.103,816	31	513.570,399 650.098,515	10.404

** Lungimile segmentelor sunt determinate în planul de proiecție Stereo 70 și sunt rotunjite la 1 milimetru.

*** Distanța dintre puncte este formată din segmente cumulate ce sunt mai mici decât valoarea 1 milimetru.

**DATE DESPRE IMOBILUL NR. 162**

Oficiul de Cadastru și Publicitate Imobiliară SUCEAVA
Biroul de Cadastru și Publicitate Imobiliară Vatra Dornei

A. Partea I. Descrierea imobilului

TEREN Extravilan

Adresa: Jud. Suceava

Nr. Crt	Nr cadastral Nr. topografic	Suprafața* (mp)	Observații / Referințe
A1		2.822	Sector cadastral:3 Teren neimprejmuit; 480/26 parte(CF 842)

B. Partea II. Proprietari și acte

Inscrieri privitoare la dreptul de proprietate și alte drepturi reale		Referințe
/		
Act Normativ nr. 7, din 13/03/1996 emis de PARLAMENTUL ROMANIEI;		
B1	Intabulare, drept de PROPRIETATE, dobandit prin Lege, cota actuala 1/1, cota initiala 1/1 1) NEIDENTIFICAT NEIDENTIFICAT	A1
Act Administrativ nr. 803, din 27/01/2023 emis de PRIMARIA COMUNEI POIANA STAMPEI;		
B2	SE NOTEAZA POSESIA FAPTICA IN FAVOAREA LUI 1) FLOREA FLOAREA	A1

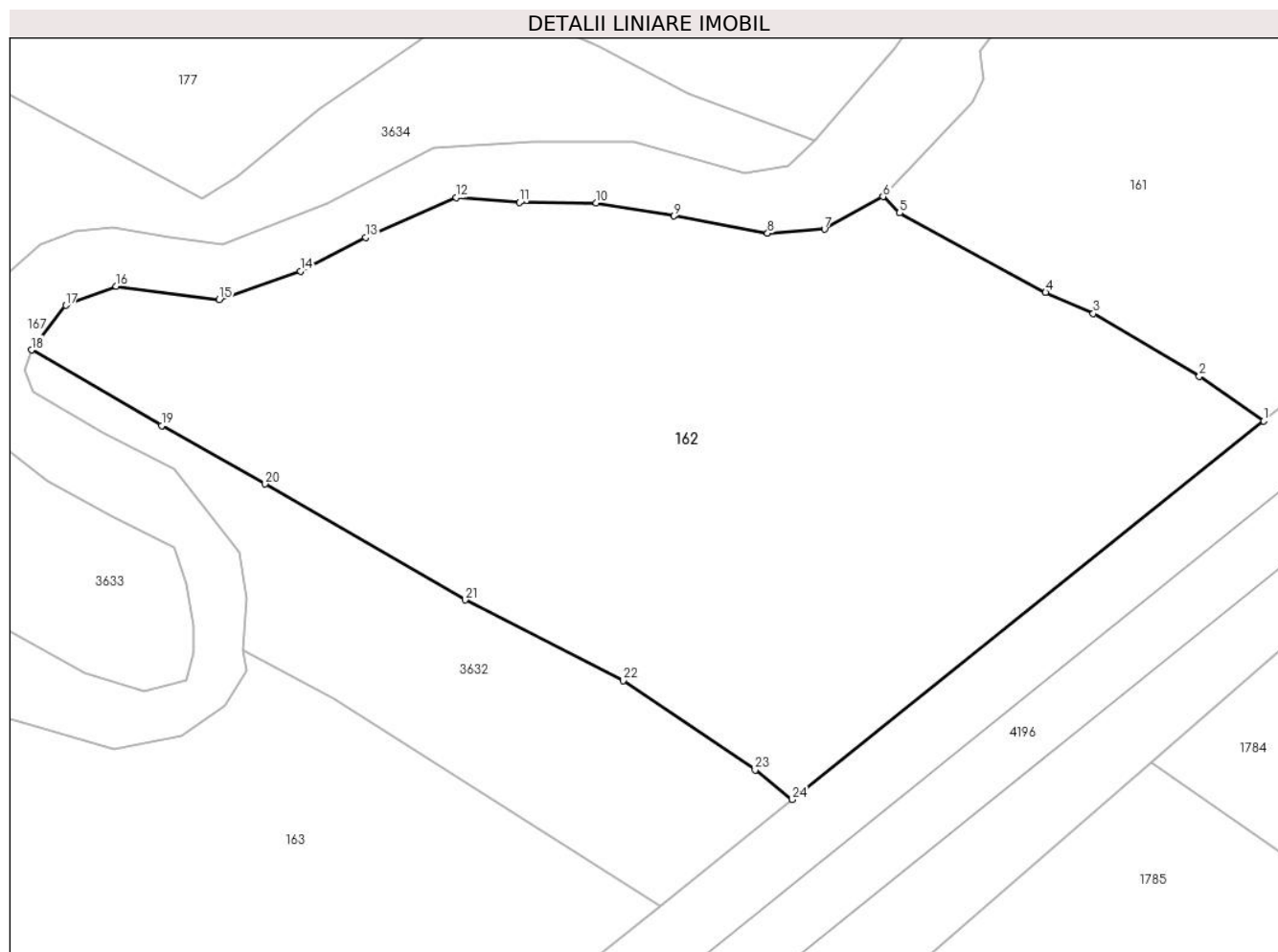
C. Partea III. SARCINI .

Inscrieri privind dezmembramintele dreptului de proprietate, drepturi reale de garanție și sarcini	Referințe
NU SUNT	

Teren

Nr cadastral	Suprafața (mp)*	Observații / Referințe
	2.822	480/26 parte(CF 842)

* Suprafața este determinată în planul de proiecție Stereo 70.



Date referitoare la teren

Crt	Categorie folosință	Intra vilan	Suprafața (mp)	Tarla	Parcelă	Nr. topo	Observații / Referințe
1	faneata	NU	2.822	-	-	-	

Lungime Segmente

1) Valorile lungimilor segmentelor sunt obținute din proiecție în plan.

Punct început	X / Y	Punct sfârșit	X / Y	Lungime segment (** (m)
1	513.575,842 650.094,74	2	513.570,399 650.098,515	6.624
3	513.561,447 650.103,816	4	513.557,414 650.105,588	4.405
5	513.545,08 650.112,312	6	513.543,673 650.113,687	1.967
7	513.538,741 650.110,931	8	513.533,934 650.110,588	4.819
9	513.526,02 650.112,055	10	513.519,461 650.113,154	6.65

Punct început	X / Y	Punct sfârșit	X / Y	Lungime segment (** (m)
2	513.570,399 650.098,515	3	513.561,447 650.103,816	10.404
4	513.557,414 650.105,588	5	513.545,08 650.112,312	14.048
6	513.543,673 650.113,687	7	513.538,741 650.110,931	5.65
8	513.533,934 650.110,588	9	513.526,02 650.112,055	8.049
10	513.519,461 650.113,154	11	513.512,97 650.113,188	6.491

Punct început	X / Y	Punct sfârșit	X / Y	Lungime segment (** (m)
11	513.512,97 650.113,188	12	513.507,619 650.113,587	5.366
13	513.499,974 650.110,227	14	513.494,455 650.107,387	6.207
15	513.487,608 650.104,987	16	513.478,9 650.106,109	8.78
17	513.474,654 650.104,502	18	513.471,756 650.100,74	4.749
19	513.482,736 650.094,355	20	513.491,473 650.089,423	10.033
21	513.508,374 650.079,638	22	513.521,722 650.072,816	14.99
23	513.532,884 650.065,278	24	513.536,012 650.062,794	3.994

Punct început	X / Y	Punct sfârșit	X / Y	Lungime segment (** (m)
12	513.507,619 650.113,587	13	513.499,974 650.110,227	8.351
14	513.494,455 650.107,387	15	513.487,608 650.104,987	7.255
16	513.478,9 650.106,109	17	513.474,654 650.104,502	4.54
18	513.471,756 650.100,74	19	513.482,736 650.094,355	12.702
20	513.491,473 650.089,423	21	513.508,374 650.079,638	19.529
22	513.521,722 650.072,816	23	513.532,884 650.065,278	13.469
24	513.536,012 650.062,794	1	513.575,842 650.094,74	51.059

** Lungimile segmentelor sunt determinate în planul de proiecție Stereo 70 și sunt rotunjite la 1 milimetru.

*** Distanța dintre puncte este formată din segmente cumulate ce sunt mai mici decât valoarea 1 milimetru.

**DATE DESPRE IMOBILUL NR. 163**

Oficiul de Cadastru și Publicitate Imobiliară SUCEAVA
Biroul de Cadastru și Publicitate Imobiliară Vatra Dornei

A. Partea I. Descrierea imobilului

TEREN Extravilan

Adresa: Jud. Suceava

Nr. Crt	Nr cadastral Nr. topografic	Suprafața* (mp)	Observații / Referințe
A1		Din acte: 11.200 Masurata: 2.163	Sector cadastral:3 Teren imprejmuit; Parte din IE 33177, restul suprafetei se regaseste la ID175

B. Partea II. Proprietari și acte

Inscrieri privitoare la dreptul de proprietate și alte drepturi reale		Referințe
13526 / 19/08/2021		
Act Notarial nr. 717, din 16/08/2021 emis de AGACHE DUMITRITA GABRIELA;		
B2	Intabulare, drept de PROPRIETATE, dobandit prin Conventie, cota actuala 1/1, cota initiala 1/1 1) POIANA CONSTRUCT HOUSE SRL, CIF:17100845	A1

C. Partea III. SARCINI

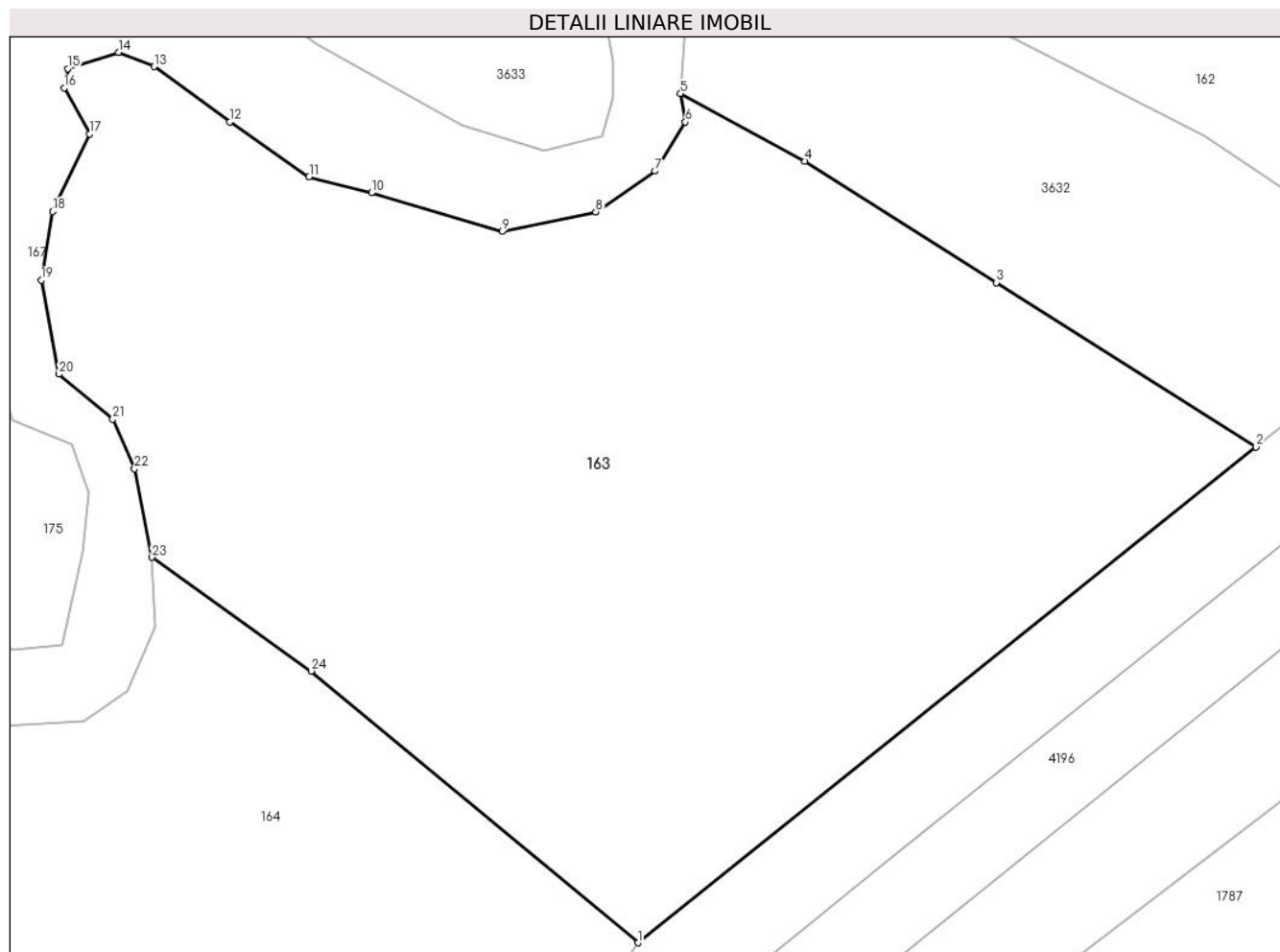
Inscrieri privind dezmembramintele dreptului de proprietate, drepturi reale de garanție și sarcini		Referințe
15861 / 22/09/2023		
Hotarare Judecatoreasca nr. încheiere 1215, din 07/07/2023 emis de Judecătoria Vatra Dornei (hotarare judecatoreasca nr încheiere îndreptare eroare materială 1341 din 04.08.2023, emis de Judecătoria Vatra Dornei;act administrativ nr dosar de executare nr. 387/2023 din 18.09.2023, emis de BEJ DUMITRAȘ ANCUȚA);		
C1	se notează sechestrul asigurător asupra imobilului, până la concurența sumei de 202.617,90 lei din care 194.272,2 lei reprezintă debit restant și 8.345,70 lei reprezentând penalități de întârziere calculate până la data de 27.06.2023, potrivit art.955 din codul de procedură civilă, la solicitarea creditorului Vrabie Florin	A1

Anexa Nr. 1 La Partea I

Teren

Nr cadastral	Suprafața (mp)*	Observații / Referințe
	Din acte: 11.200 Masurata: 2.163	Parte din IE 33177, restul suprafeței se regasese la ID175

* Suprafața este determinată în planul de proiecție Stereo 70.



Date referitoare la teren

Crt	Categorie folosință	Intra vilan	Suprafața (mp)	Tarla	Parcelă	Nr. topo	Observații / Referințe
1	faneata	NU	2.163	-	-	-	Imprejmuit cu gard din lemn

Lungime Segmente

1) Valorile lungimilor segmentelor sunt obținute din proiecție în plan.

Punct început	X / Y	Punct sfârșit	X / Y	Lungime segment (** (m)
1	513.486,995 650.023,48	2	513.524,824 650.053,821	48.493
3	513.508,944 650.063,879	4	513.497,212 650.071,309	13.887
5	513.489,611 650.075,44	6	513.489,902 650.073,697	1.767
7	513.488,056 650.070,692	8	513.484,407 650.068,202	4.418
9	513.478,698 650.067,0	10	513.470,691 650.069,368	8.35

Punct început	X / Y	Punct sfârșit	X / Y	Lungime segment (** (m)
2	513.524,824 650.053,821	3	513.508,944 650.063,879	18.797
4	513.497,212 650.071,309	5	513.489,611 650.075,44	8.651
6	513.489,902 650.073,697	7	513.488,056 650.070,692	3.527
8	513.484,407 650.068,202	9	513.478,698 650.067,0	5.834
10	513.470,691 650.069,368	11	513.466,871 650.070,355	3.945

Punct început	X / Y	Punct sfârșit	X / Y	Lungime segment (** (m)
11	513.466,871 650.070,355	12	513.462,02 650.073,703	5.894
13	513.457,384 650.077,094	14	513.455,199 650.077,962	2.351
15	513.452,107 650.076,97	16	513.451,874 650.075,779	1.214
17	513.453,426 650.072,959	18	513.451,17 650.068,228	5.241
19	513.450,483 650.064,021	20	513.451,556 650.058,269	5.851
21	513.454,862 650.055,522	22	513.456,192 650.052,474	3.326
23	513.457,265 650.047,065	24	513.466,994 650.040,108	11.96

Punct început	X / Y	Punct sfârșit	X / Y	Lungime segment (** (m)
12	513.462,02 650.073,703	13	513.457,384 650.077,094	5.744
14	513.455,199 650.077,962	15	513.452,107 650.076,97	3.247
16	513.451,874 650.075,779	17	513.453,426 650.072,959	3.219
18	513.451,17 650.068,228	19	513.450,483 650.064,021	4.263
20	513.451,556 650.058,269	21	513.454,862 650.055,522	4.298
22	513.456,192 650.052,474	23	513.457,265 650.047,065	5.514
24	513.466,994 650.040,108	1	513.486,995 650.023,48	26.01

** Lungimile segmentelor sunt determinate în planul de proiecție Stereo 70 și sunt rotunjite la 1 milimetru.

*** Distanța dintre puncte este formată din segmente cumulate ce sunt mai mici decât valoarea 1 milimetru.

**DATE DESPRE IMOBILUL NR. 164**

Oficiul de Cadastru și Publicitate Imobiliară SUCEAVA
Biroul de Cadastru și Publicitate Imobiliară Vatra Dornei

A. Partea I. Descrierea imobilului

TEREN Extravilan

Adresa: Jud. Suceava

Nr. Crt	Nr cadastral Nr. topografic	Suprafața* (mp)	Observații / Referințe
A1		8.834	Sector cadastral:3 Teren imprejmuit; 480/211parte, 258/7 parte(CFE 30130), 258/8parte(CFE 31767)

B. Partea II. Proprietari și acte

Inscrieri privitoare la dreptul de proprietate și alte drepturi reale		Referințe
/		
Act Normativ nr. 7, din 13/03/1996 emis de PARLAMENTUL ROMANIEI;		
B1	Intabulare, drept de PROPRIETATE, dobandit prin Lege, cota actuala 1/1, cota initiala 1/1 1) NEIDENTIFICAT NEIDENTIFICAT	A1
Act Administrativ nr. 1850, din 28/02/2023 emis de PRIMARIA COMUNEI POIANA STAMPEI;		
B2	SE NOTEAZA POSESIA FAPTICA IN FAVOAREA LUI 1) IRIMESCU CORNEL	A1

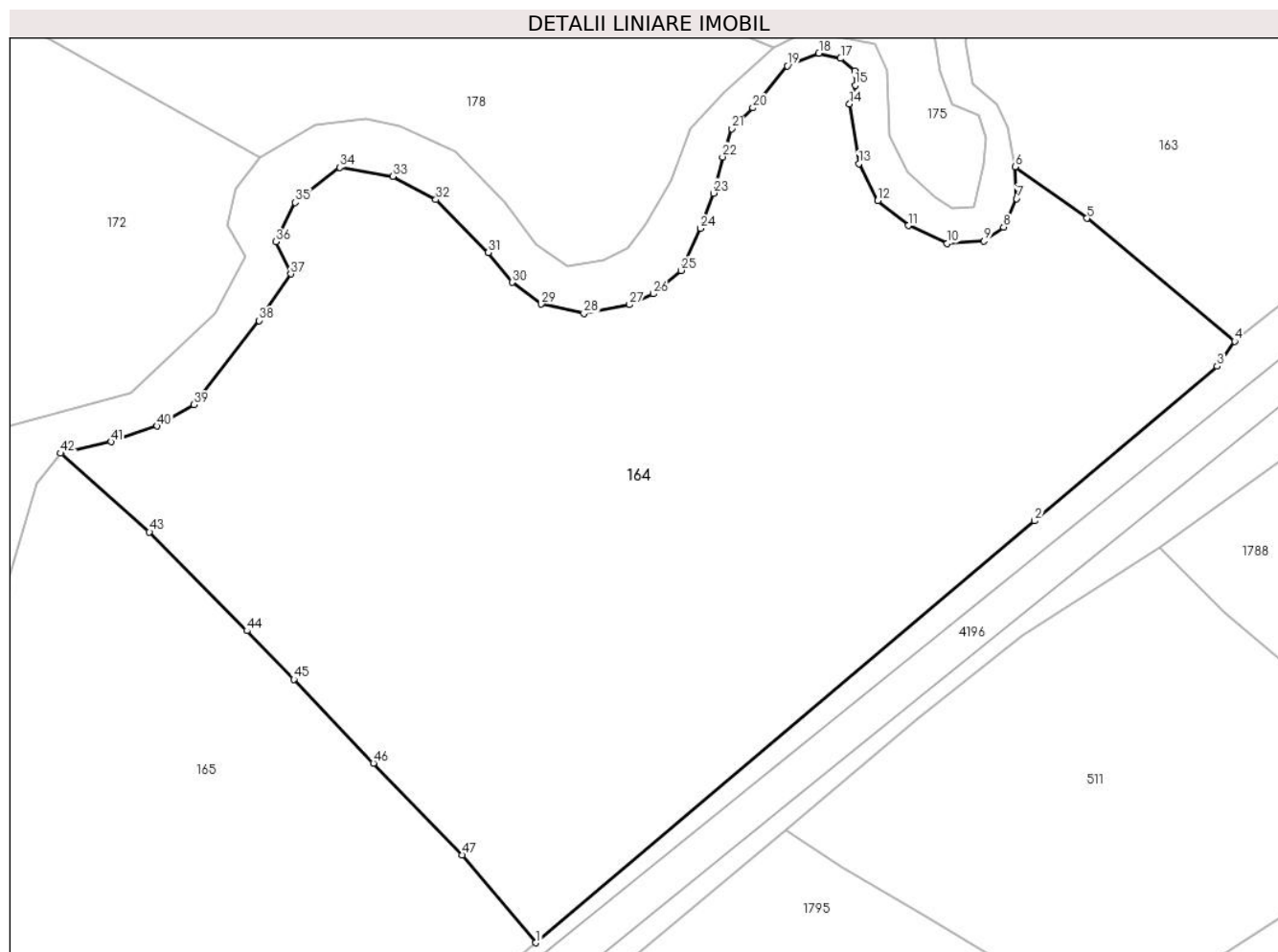
C. Partea III. SARCINI .

Inscrieri privind dezmembramintele dreptului de proprietate, drepturi reale de garanție și sarcini	Referințe
NU SUNT	

Teren

Nr cadastral	Suprafața (mp)*	Observații / Referințe
	8.834	480/211parte, 258/7 parte(CFE 30130), 258/8parte(CFE 31767)

* Suprafața este determinată în planul de proiecție Stereo 70.



Date referitoare la teren

Crt	Categorie folosință	Intravilan	Suprafața (mp)	Tarla	Parcelă	Nr. topo	Observații / Referințe
1	faneata	NU	8.834	-	-	-	

Lungime Segmente

1) Valorile lungimilor segmentelor sunt obținute din proiecție în plan.

Punct început	X / Y	Punct sfârșit	X / Y	Lungime segment
1	513.392,352 649.942,068	2	513.459,926 649.999,166	88.467
2	513.459,926 649.999,166	3	513.484,621 650.020,101	32.375
3	513.484,621 650.020,101	4	513.486,995 650.023,48	4.13
4	513.486,995 650.023,48	5	513.466,994 650.040,108	26.01
5	513.466,994 650.040,108	6	513.457,265 650.047,065	11.96
6	513.457,265 650.047,065	7	513.457,48 650.042,773	4.297
7	513.457,48 650.042,773	8	513.455,72 650.038,909	4.246
8	513.455,72 650.038,909	9	513.453,059 650.037,021	3.263
9	513.453,059 650.037,021	10	513.448,079 650.036,72	4.989
10	513.448,079 650.036,72	11	513.442,799 650.039,124	5.802
11	513.442,799 650.039,124	12	513.438,679 650.042,515	5.336
12	513.438,679 650.042,515	13	513.436,103 650.047,495	5.607
13	513.436,103 650.047,495	14	513.434,866 650.055,575	8.174
14	513.434,866 650.055,575	15	513.435,605 650.058,106	2.637
15	513.435,605 650.058,106	16	513.435,587 650.060,058	1.952
16	513.435,587 650.060,058	17	513.433,636 650.061,746	2.58
17	513.433,636 650.061,746	18	513.430,699 650.062,449	3.02
18	513.430,699 650.062,449	19	513.426,427 650.060,744	4.6

Punct început	X / Y	Punct sfârșit	X / Y	Lungime segment	Punct început	X / Y	Punct sfârșit	X / Y	Lungime segment	Punct început	X / Y	Punct sfârșit	X / Y	Lungime segment
19	513.426,427 650.060,744	20	513.421,751 650.055,051	7.367	20	513.421,751 650.055,051	21	513.418,867 650.052,234	4.031	21	513.418,867 650.052,234	22	513.417,66 650.048,411	4.009
22	513.417,66 650.048,411	23	513.416,452 650.043,515	5.043	23	513.416,452 650.043,515	24	513.414,642 650.038,752	5.095	24	513.414,642 650.038,752	25	513.412,026 650.033,051	6.273
25	513.412,026 650.033,051	26	513.408,27 650.029,899	4.903	26	513.408,27 650.029,899	27	513.405,05 650.028,423	3.542	27	513.405,05 650.028,423	28	513.398,88 650.027,216	6.287
28	513.398,88 650.027,216	29	513.393,112 650.028,491	5.907	29	513.393,112 650.028,491	30	513.389,151 650.031,444	4.941	30	513.389,151 650.031,444	31	513.385,935 650.035,466	5.15
31	513.385,935 650.035,466	32	513.378,825 650.042,643	10.10 3	32	513.378,825 650.042,643	33	513.372,99 650.045,795	6.632	33	513.372,99 650.045,795	34	513.365,814 650.047,002	7.277
34	513.365,814 650.047,002	35	513.359,777 650.042,24	7.689	35	513.359,777 650.042,24	36	513.357,161 650.036,942	5.909	36	513.357,161 650.036,942	37	513.359,173 650.032,582	4.802
37	513.359,173 650.032,582	38	513.354,881 650.026,277	7.627	38	513.354,881 650.026,277	39	513.346,027 650.014,875	14.43 6	39	513.346,027 650.014,875	40	513.341,09 650.011,986	5.72
40	513.341,09 650.011,986	41	513.334,823 650.009,883	6.61	41	513.334,823 650.009,883	42	513.328,019 650.008,307	6.984	42	513.328,019 650.008,307	43	513.340,026 649.997,659	16.04 8
43	513.340,026 649.997,659	44	513.353,239 649.984,291	18.79 6	44	513.353,239 649.984,291	45	513.359,586 649.977,732	9.127	45	513.359,586 649.977,732	46	513.370,375 649.966,372	15.66 7
46	513.370,375 649.966,372	47	513.382,381 649.953,96	17.26 9	47	513.382,381 649.953,96	1	513.392,352 649.942,068	15.51 9					

** Lungimile segmentelor sunt determinate în planul de proiecție Stereo 70 și sunt rotunjite la 1 milimetru.

*** Distanța dintre puncte este formată din segmente cumulate ce sunt mai mici decât valoarea 1 milimetru.

**DATE DESPRE IMOBILUL NR. 165**

Oficiul de Cadastru și Publicitate Imobiliară SUCEAVA
Biroul de Cadastru și Publicitate Imobiliară Vatra Dornei

A. Partea I. Descrierea imobilului

TEREN Extravilan

Adresa: Jud. Suceava

Nr. Crt	Nr cadastral Nr. topografic	Suprafața* (mp)	Observații / Referințe
A1	33171	Din acte: 4.575 Masurata: 4.557	Sector cadastral:3 Teren imprejmuit; Cale acces

B. Partea II. Proprietari și acte

Inscrieri privitoare la dreptul de proprietate și alte drepturi reale		Referințe
9891 / 04/07/2019		
Act Administrativ nr. 325, din 25/04/2019 emis de COMISIA JUDETEANA DE FOND FUNCICIAR SUCEAVA;		
B1	Intabulare, drept de PROPRIETATE, dobandit prin Reconstituire, cota actuala 1/1, cota initiala 1/1 1) IRIMESCU GHEORGHE	A1

C. Partea III. SARCINI .

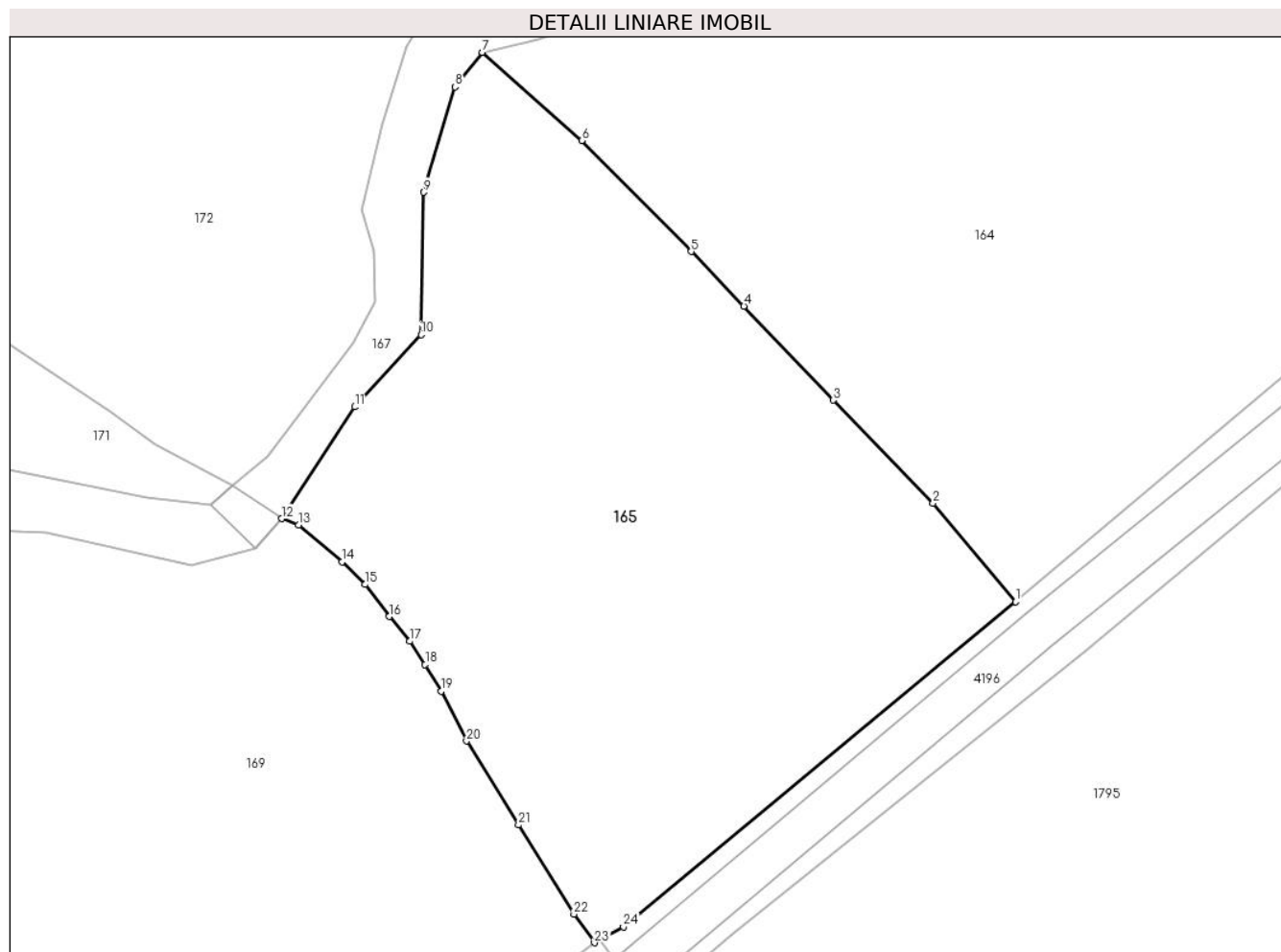
Inscrieri privind dezmembramintele dreptului de proprietate, drepturi reale de garanție și sarcini	Referințe
NU SUNT	

Anexa Nr. 1 La Partea I

Teren

Nr cadastral	Suprafața (mp)*	Observații / Referințe
33171	Din acte: 4.575 Masurata: 4.557	Cale acces

* Suprafața este determinată în planul de proiecție Stereo 70.



Date referitoare la teren

Crt	Categorie folosință	Intra vilan	Suprafața (mp)	Tarla	Parcelă	Nr. topo	Observații / Referințe
1	faneata	NU	4.487	-	-	-	Imprejmuit cu gard din lemn
2	faneata	NU	70	-	-	-	cale de acces

Lungime Segmente

1) Valorile lungimilor segmentelor sunt obținute din proiecție în plan.

Punct început	X / Y	Punct sfârșit	X / Y	Lungime segment (** (m)
1	513.392,352 649.942,068	2	513.382,381 649.953,96	15.519
3	513.370,375 649.966,372	4	513.359,586 649.977,732	15.667
5	513.353,239 649.984,291	6	513.340,026 649.997,659	18.796
7	513.328,019 650.008,307	8	513.324,765 650.004,157	5.274

Punct început	X / Y	Punct sfârșit	X / Y	Lungime segment (** (m)
2	513.382,381 649.953,96	3	513.370,375 649.966,372	17.269
4	513.359,586 649.977,732	5	513.353,239 649.984,291	9.127
6	513.340,026 649.997,659	7	513.328,019 650.008,307	16.048
8	513.324,765 650.004,157	9	513.320,995 649.991,441	13.263

Punct început	X / Y	Punct sfârșit	X / Y	Lungime segment (** (m)
9	513.320,995 649.991,441	10	513.320,655 649.974,277	17.167
11	513.312,641 649.965,574	12	513.303,852 649.952,113	16.076
13	513.305,875 649.951,351	14	513.311,164 649.946,919	6.9
15	513.313,925 649.944,168	16	513.316,827 649.940,298	4.837
17	513.319,278 649.937,324	18	513.321,152 649.934,52	3.373
19	513.323,059 649.931,285	20	513.326,15 649.925,302	6.734
21	513.332,413 649.915,18	22	513.339,087 649.904,426	12.657
23	513.341,574 649.900,978	24	513.345,069 649.902,901	3.989

Punct început	X / Y	Punct sfârșit	X / Y	Lungime segment (** (m)
10	513.320,655 649.974,277	11	513.312,641 649.965,574	11.831
12	513.303,852 649.952,113	13	513.305,875 649.951,351	2.162
14	513.311,164 649.946,919	15	513.313,925 649.944,168	3.898
16	513.316,827 649.940,298	17	513.319,278 649.937,324	3.854
18	513.321,152 649.934,52	19	513.323,059 649.931,285	3.755
20	513.326,15 649.925,302	21	513.332,413 649.915,18	11.903
22	513.339,087 649.904,426	23	513.341,574 649.900,978	4.251
24	513.345,069 649.902,901	1	513.392,352 649.942,068	61.398

** Lungimile segmentelor sunt determinate în planul de proiecție Stereo 70 și sunt rotunjite la 1 milimetru.

*** Distanța dintre puncte este formată din segmente cumulate ce sunt mai mici decât valoarea 1 milimetru.

**DATE DESPRE IMOBILUL NR. 167**

Oficiul de Cadastru și Publicitate Imobiliară SUCEAVA
Biroul de Cadastru și Publicitate Imobiliară Vatra Dornei

A. Partea I. Descrierea imobilului

TEREN Extravilan

Adresa: Jud. Suceava

Nr. Crt	Nr cadastral Nr. topografic	Suprafața* (mp)	Observații / Referințe
A1		5.883	Sector cadastral:3 Teren neimprejmuit;

Construcții

Crt	Nr cadastral Nr. topografic	Adresa	Observații / Referințe
A1.1		Jud. Suceava	Nr. niveluri:1; S. construita la sol:30 mp; S. construita desfasurata:30 mp; POD

B. Partea II. Proprietari și acte

Inscrieri privitoare la dreptul de proprietate și alte drepturi reale		Referințe
/		
Act Normativ nr. 1705, din 29/11/2006 emis de GUVERNUL ROMANIEI;		
B1	Intabulare, drept de PROPRIETATE, dobandit prin Lege, cota actuala 1/1, cota initiala 1/1 1) STATUL ROMÂN, CIF:99999999999999, - DOMENIUL PUBLIC	A1
Act Normativ nr. 107, din 05/09/2002 emis de GUVERNUL ROMANIEI;		
B2	Intabulare, drept de ADMINISTRARE, dobandit prin Lege, cota actuala 1/1, cota initiala 1/1 1) ADMINISTRATIA NATIONALA APELE ROMANE-PRIN ADMINISTRATIA BAZINALA DE APA SIRET, CIF: 18264854	A1
Act Administrativ nr. 2981, din 31/03/2023 emis de PRIMARIA COMUNEI POIANA STAMPEI;		
B3	Intabulare, drept de PROPRIETATE, dobandit prin Lege, cota actuala 1/1, cota initiala 1/1 1) COMUNA POIANA STAMPEI, CIF:5021250	A1.1

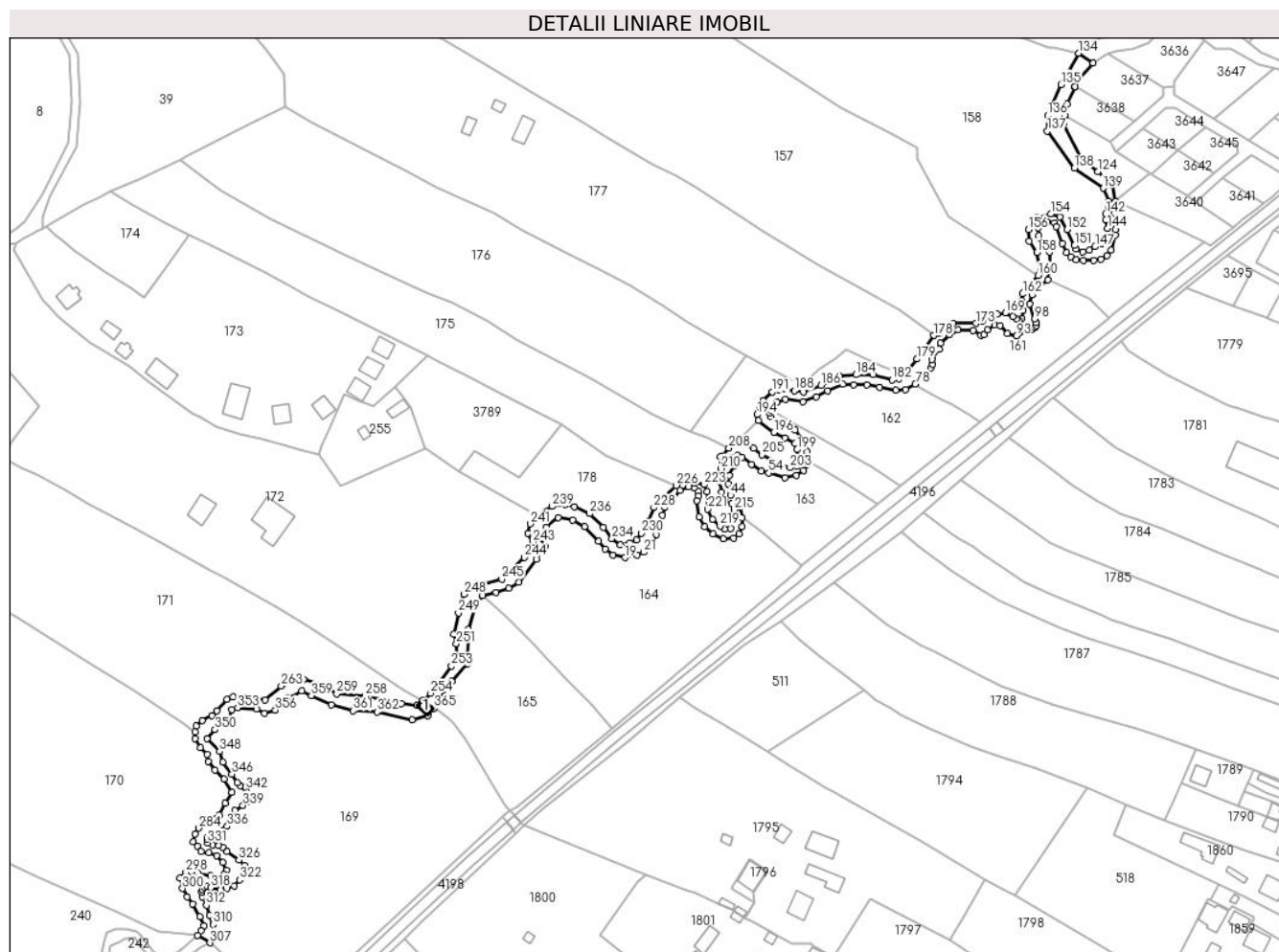
C. Partea III. SARCINI .

Inscrieri privind dezmembramintele dreptului de proprietate, drepturi reale de garanție și sarcini	Referințe
NU SUNT	

Teren

Nr cadastral	Suprafața (mp)*	Observații / Referințe
	5.883	

* Suprafața este determinată în planul de proiecție Stereo 70.



Date referitoare la teren

Crt	Categorie folosință	Intravilan	Suprafața (mp)	Tarla	Parcelă	Nr. topo	Observații / Referințe
1	ape curgătoare	NU	5.883	-	-	-	

Date referitoare la construcții

Crt	Număr	Destinație construcție	Supraf. (mp)	Situație juridică	Observații / Referințe
A1.1		necunoscut	30	Cu acte	Nr. niveluri:1; S. construita la sol:30 mp; S. construita desfasurata:30 mp; POD

Lungime Segmente

1) Valorile lungimilor segmentelor sunt obținute din proiecție în plan.

Punct început	X / Y	Punct sfârșit	X / Y	Lungime segment	Punct început	X / Y	Punct sfârșit	X / Y	Lungime segment	Punct început	X / Y	Punct sfârșit	X / Y	Lungime segment
1	513.312,641 649.965,574	2	513.320,655 649.974,277	11.831	2	513.320,655 649.974,277	3	513.320,995 649.991,441	17.167	3	513.320,995 649.991,441	4	513.324,765 650.004,157	13.263
4	513.324,765 650.004,157	5	513.328,019 650.008,307	5.274	5	513.328,019 650.008,307	6	513.334,823 650.009,883	6.984	6	513.334,823 650.009,883	7	513.341,09 650.011,986	6.61
7	513.341,09 650.011,986	8	513.346,027 650.014,875	5.72	8	513.346,027 650.014,875	9	513.354,881 650.026,277	14.436	9	513.354,881 650.026,277	10	513.359,173 650.032,582	7.627
10	513.359,173 650.032,582	11	513.357,161 650.036,942	4.802	11	513.357,161 650.036,942	12	513.359,777 650.042,24	5.909	12	513.359,777 650.042,24	13	513.365,814 650.047,002	7.689

Punct început	X / Y	Punct sfârşit	X / Y	Lungime segment	Punct început	X / Y	Punct sfârşit	X / Y	Lungime segment	Punct început	X / Y	Punct sfârşit	X / Y	Lungime segment
13	513.365,814 650.047,002	14	513.372,99 650.045,795	7.277	14	513.372,99 650.045,795	15	513.378,825 650.042,643	6.632	15	513.378,825 650.042,643	16	513.385,935 650.035,466	10.103
16	513.385,935 650.035,466	17	513.389,151 650.031,444	5.15	17	513.389,151 650.031,444	18	513.393,112 650.028,491	4.941	18	513.393,112 650.028,491	19	513.398,88 650.027,216	5.907
19	513.398,88 650.027,216	20	513.405,05 650.028,423	6.287	20	513.405,05 650.028,423	21	513.408,27 650.029,899	3.542	21	513.408,27 650.029,899	22	513.412,026 650.033,051	4.903
22	513.412,026 650.033,051	23	513.414,642 650.038,752	6.273	23	513.414,642 650.038,752	24	513.416,452 650.043,515	5.095	24	513.416,452 650.043,515	25	513.417,66 650.048,411	5.043
25	513.417,66 650.048,411	26	513.418,867 650.052,234	4.009	26	513.418,867 650.052,234	27	513.421,751 650.055,051	4.031	27	513.421,751 650.055,051	28	513.426,427 650.060,744	7.367
28	513.426,427 650.060,744	29	513.430,699 650.062,449	4.6	29	513.430,699 650.062,449	30	513.433,636 650.061,746	3.02	30	513.433,636 650.061,746	31	513.435,587 650.060,058	2.58
31	513.435,587 650.060,058	32	513.435,605 650.058,106	1.952	32	513.435,605 650.058,106	33	513.434,866 650.055,575	2.637	33	513.434,866 650.055,575	34	513.436,103 650.047,495	8.174
34	513.436,103 650.047,495	35	513.438,679 650.042,515	5.607	35	513.438,679 650.042,515	36	513.442,799 650.039,124	5.336	36	513.442,799 650.039,124	37	513.448,079 650.036,72	5.802
37	513.448,079 650.036,72	38	513.453,059 650.037,021	4.989	38	513.453,059 650.037,021	39	513.455,72 650.038,909	3.263	39	513.455,72 650.038,909	40	513.457,48 650.042,773	4.246
40	513.457,48 650.042,773	41	513.457,265 650.047,065	4.297	41	513.457,265 650.047,065	42	513.456,192 650.052,474	5.514	42	513.456,192 650.052,474	43	513.454,862 650.055,522	3.326
43	513.454,862 650.055,522	44	513.451,556 650.058,269	4.298	44	513.451,556 650.058,269	45	513.450,483 650.064,021	5.851	45	513.450,483 650.064,021	46	513.451,17 650.068,228	4.263
46	513.451,17 650.068,228	47	513.453,426 650.072,959	5.241	47	513.453,426 650.072,959	48	513.451,874 650.075,779	3.219	48	513.451,874 650.075,779	49	513.452,107 650.076,97	1.214
49	513.452,107 650.076,97	50	513.455,199 650.077,962	3.247	50	513.455,199 650.077,962	51	513.457,384 650.077,094	2.351	51	513.457,384 650.077,094	52	513.462,02 650.073,703	5.744
52	513.462,02 650.073,703	53	513.466,871 650.070,355	5.894	53	513.466,871 650.070,355	54	513.470,691 650.069,368	3.945	54	513.470,691 650.069,368	55	513.478,698 650.067,0	8.35
55	513.478,698 650.067,0	56	513.484,407 650.068,202	5.834	56	513.484,407 650.068,202	57	513.488,056 650.070,692	4.418	57	513.488,056 650.070,692	58	513.489,902 650.073,697	3.527
58	513.489,902 650.073,697	59	513.489,611 650.075,44	1.767	59	513.489,611 650.075,44	60	513.489,945 650.079,792	4.365	60	513.489,945 650.079,792	61	513.489,258 650.083,612	3.881
61	513.489,258 650.083,612	62	513.483,835 650.090,734	8.952	62	513.483,835 650.090,734	63	513.477,757 650.093,773	6.795	63	513.477,757 650.093,773	64	513.471,888 650.097,232	6.812
64	513.471,888 650.097,232	65	513.471,206 650.099,09	1.979	65	513.471,206 650.099,09	66	513.471,756 650.100,74	1.739	66	513.471,756 650.100,74	67	513.474,654 650.104,502	4.749
67	513.474,654 650.104,502	68	513.478,9 650.106,109	4.54	68	513.478,9 650.106,109	69	513.487,608 650.104,987	8.78	69	513.487,608 650.104,987	70	513.494,455 650.107,387	7.255
70	513.494,455 650.107,387	71	513.499,974 650.110,227	6.207	71	513.499,974 650.110,227	72	513.507,619 650.113,587	8.351	72	513.507,619 650.113,587	73	513.512,97 650.113,188	5.366
73	513.512,97 650.113,188	74	513.519,461 650.113,154	6.491	74	513.519,461 650.113,154	75	513.526,02 650.112,055	6.65	75	513.526,02 650.112,055	76	513.533,934 650.110,588	8.049
76	513.533,934 650.110,588	77	513.538,741 650.110,931	4.819	77	513.538,741 650.110,931	78	513.543,673 650.113,687	5.65	78	513.543,673 650.113,687	79	513.551,309 650.121,713	11.078
79	513.551,309 650.121,713	80	513.552,219 650.123,582	2.079	80	513.552,219 650.123,582	81	513.551,916 650.125,906	2.344	81	513.551,916 650.125,906	82	513.555,604 650.130,959	6.256
82	513.555,604 650.130,959	83	513.556,311 650.134,142	3.261	83	513.556,311 650.134,142	84	513.560,616 650.138,325	6.003	84	513.560,616 650.138,325	85	513.565,022 650.140,791	5.049
85	513.565,022 650.140,791	86	513.572,418 650.140,225	7.418	86	513.572,418 650.140,225	87	513.576,501 650.137,921	4.688	87	513.576,501 650.137,921	88	513.577,875 650.138,123	1.389
88	513.577,875 650.138,123	89	513.579,532 650.140,669	3.038	89	513.579,532 650.140,669	90	513.583,291 650.142,933	4.388	90	513.583,291 650.142,933	91	513.585,838 650.142,69	2.559
91	513.585,838 650.142,69	92	513.589,475 650.138,77	5.347	92	513.589,475 650.138,77	93	513.594,002 650.137,598	4.676	93	513.594,002 650.137,598	94	513.601,844 650.140,831	8.482
94	513.601,844 650.140,831	95	513.603,339 650.141,761	1.761	95	513.603,339 650.141,761	96	513.603,986 650.142,812	1.234	96	513.603,986 650.142,812	97	513.603,986 650.144,267	1.455
97	513.603,986 650.144,267	98	513.603,178 650.146,207	2.102	98	513.603,178 650.146,207	99	513.600,631 650.153,442	7.67	99	513.600,631 650.153,442	100	513.601,925 650.158,09	4.825
100	513.601,925 650.158,09	101	513.609,64 650.165,61	10.774	101	513.609,64 650.165,61	102	513.610,83 650.173,411	7.891	102	513.610,83 650.173,411	103	513.610,555 650.179,421	6.016
103	513.610,555 650.179,421	104	513.607,19 650.184,228	5.868	104	513.607,19 650.184,228	105	513.605,169 650.187,579	3.913	105	513.605,169 650.187,579	106	513.605,063 650.191,348	3.77
106	513.605,063 650.191,348	107	513.609,525 650.194,474	5.448	107	513.609,525 650.194,474	108	513.613,006 650.193,911	3.526	108	513.613,006 650.193,911	109	513.613,991 650.192,083	2.076
109	513.613,991 650.192,083	110	513.616,892 650.183,696	8.875	110	513.616,892 650.183,696	111	513.619,096 650.178,996	5.191	111	513.619,096 650.178,996	112	513.621,198 650.176,894	2.973

Punct început	X / Y	Punct sfârșit	X / Y	Lungime segment	Punct început	X / Y	Punct sfârșit	X / Y	Lungime segment	Punct început	X / Y	Punct sfârșit	X / Y	Lungime segment
112	513.621,198 650.176,894	113	513.623,85 650.175,504	2.994	113	513.623,85 650.175,504	114	513.627,374 650.175,116	3.545	114	513.627,374 650.175,116	115	513.632,645 650.175,18	5.271
115	513.632,645 650.175,18	116	513.636,137 650.175,956	3.577	116	513.636,137 650.175,956	117	513.639,241 650.177,573	3.5	117	513.639,241 650.177,573	118	513.641,311 650.180,419	3.519
118	513.641,311 650.180,419	119	513.643,445 650.187,953	7.83	119	513.643,445 650.187,953	120	513.643,445 650.190,701	2.748	120	513.643,445 650.190,701	121	513.642,96 650.198,721	8.035
121	513.642,96 650.198,721	122	513.643,353 650.204,825	6.117	122	513.643,353 650.204,825	123	513.642,008 650.212,759	8.047	123	513.642,008 650.212,759	124	513.634,788 650.219,554	9.915
124	513.634,788 650.219,554	125	513.626,294 650.225,783	10.53 3	125	513.626,294 650.225,783	126	513.617,516 650.243,479	19.75 4	126	513.617,516 650.243,479	127	513.618,134 650.246,758	3.337
127	513.618,134 650.246,758	128	513.618,277 650.247,518	0.773	128	513.618,277 650.247,518	129	513.619,357 650.253,248	5.831	129	513.619,357 650.253,248	130	513.623,251 650.261,606	9.221
130	513.623,251 650.261,606	131	513.623,315 650.261,744	0.152	131	513.623,315 650.261,744	132	513.625,161 650.265,706	4.371	132	513.625,161 650.265,706	133	513.632,38 650.273,438	10.57 8
133	513.632,38 650.273,438	134	513.624,969 650.278,42	8.93	134	513.624,969 650.278,42	135	513.616,337 650.262,833	17.81 8	135	513.616,337 650.262,833	136	513.609,584 650.247,412	16.83 5
136	513.609,584 650.247,412	137	513.609,513 650.239,606	7.806	137	513.609,513 650.239,606	138	513.622,984 650.221,187	22.81 9	138	513.622,984 650.221,187	139	513.637,462 650.211,236	17.56 8
139	513.637,462 650.211,236	140	513.640,203 650.204,631	7.151	140	513.640,203 650.204,631	141	513.639,912 650.202,303	2.346	141	513.639,912 650.202,303	142	513.638,554 650.198,423	4.111
142	513.638,554 650.198,423	143	513.638,651 650.195,286	3.138	143	513.638,651 650.195,286	144	513.639,588 650.191,212	4.18	144	513.639,588 650.191,212	145	513.638,618 650.186,07	5.233
145	513.638,618 650.186,07	146	513.636,613 650.183,798	3.03	146	513.636,613 650.183,798	147	513.633,284 650.182,026	3.771	147	513.633,284 650.182,026	148	513.630,495 650.180,254	3.304
148	513.630,495 650.180,254	149	513.627,074 650.179,571	3.489	149	513.627,074 650.179,571	150	513.623,776 650.180,961	3.579	150	513.623,776 650.180,961	151	513.623,075 650.182,651	1.83
151	513.623,075 650.182,651	152	513.619,427 650.190,635	8.778	152	513.619,427 650.190,635	153	513.615,606 650.196,945	7.377	153	513.615,606 650.196,945	154	513.611,228 650.198,319	4.589
154	513.611,228 650.198,319	155	513.604,407 650.196,709	7.008	155	513.604,407 650.196,709	156	513.600,024 650.190,635	7.49	156	513.600,024 650.190,635	157	513.600,539 650.184,711	5.946
157	513.600,539 650.184,711	158	513.604,231 650.179,26	6.584	158	513.604,231 650.179,26	159	513.605,992 650.169,967	9.458	159	513.605,992 650.169,967	160	513.604,918 650.167,775	2.441
160	513.604,918 650.167,775	161	513.598,289 650.160,306	9.986	161	513.598,289 650.160,306	162	513.597,19 650.158,56	2.063	162	513.597,19 650.158,56	163	513.596,802 650.155,165	3.417
163	513.596,802 650.155,165	164	513.597,384 650.150,411	4.789	164	513.597,384 650.150,411	165	513.596,937 650.146,479	3.957	165	513.596,937 650.146,479	166	513.595,276 650.145,567	1.895
166	513.595,276 650.145,567	167	513.594,143 650.146,091	1.248	167	513.594,143 650.146,091	168	513.592,436 650.147,204	2.038	168	513.592,436 650.147,204	169	513.588,55 650.148,969	4.268
169	513.588,55 650.148,969	170	513.584,385 650.148,478	4.194	170	513.584,385 650.148,478	171	513.581,359 650.147,96	3.07	171	513.581,359 650.147,96	172	513.577,22 650.145,141	5.008
172	513.577,22 650.145,141	173	513.573,908 650.143,899	3.537	173	513.573,908 650.143,899	174	513.562,635 650.143,85	11.27 3	174	513.562,635 650.143,85	175	513.560,695 650.143,171	2.055
175	513.560,695 650.143,171	176	513.558,172 650.141,554	2.997	176	513.558,172 650.141,554	177	513.555,747 650.139,226	3.362	177	513.555,747 650.139,226	178	513.552,822 650.137,88	3.22
178	513.552,822 650.137,88	179	513.544,596 650.126,157	14.32 1	179	513.544,596 650.126,157	180	513.537,914 650.118,381	10.25 3	180	513.537,914 650.118,381	181	513.535,637 650.116,279	3.099
181	513.535,637 650.116,279	182	513.532,049 650.115,648	3.643	182	513.532,049 650.115,648	183	513.522,663 650.118,273	9.746	183	513.522,663 650.118,273	184	513.514,063 650.118,265	8.6
184	513.514,063 650.118,265	185	513.505,668 650.117,831	8.406	185	513.505,668 650.117,831	186	513.496,745 650.113,127	10.08 7	186	513.496,745 650.113,127	187	513.487,89 650.109,635	9.519
187	513.487,89 650.109,635	188	513.483,361 650.110,266	4.573	188	513.483,361 650.110,266	189	513.478,608 650.111,041	4.816	189	513.478,608 650.111,041	190	513.475,456 650.110,751	3.165
190	513.475,456 650.110,751	191	513.472,45 650.109,635	3.206	191	513.472,45 650.109,635	192	513.467,746 650.105,465	6.286	192	513.467,746 650.105,465	193	513.465,951 650.102,458	3.502
193	513.465,951 650.102,458	194	513.464,933 650.098,433	4.152	194	513.464,933 650.098,433	195	513.465,588 650.095,469	3.036	195	513.465,588 650.095,469	196	513.473,128 650.089,629	9.537
196	513.473,128 650.089,629	197	513.478,531 650.086,711	6.141	197	513.478,531 650.086,711	198	513.483,768 650.084,05	5.874	198	513.483,768 650.084,05	199	513.484,841 650.081,045	3.191
199	513.484,841 650.081,045	200	513.485,442 650.077,439	3.656	200	513.485,442 650.077,439	201	513.485,485 650.075,207	2.232	201	513.485,485 650.075,207	202	513.484,798 650.072,803	2.5
202	513.484,798 650.072,803	203	513.481,278 650.071,945	3.623	203	513.481,278 650.071,945	204	513.476,256 650.073,49	5.254	204	513.476,256 650.073,49	205	513.467,37 650.078,427	10.16 5
205	513.467,37 650.078,427	206	513.463,135 650.081,571	5.274	206	513.463,135 650.081,571	207	513.454,994 650.085,364	8.981	207	513.454,994 650.085,364	208	513.450,862 650.081,709	5.517
208	513.450,862 650.081,709	209	513.446,486 650.077,631	5.982	209	513.446,486 650.077,631	210	513.446,686 650.071,603	6.031	210	513.446,686 650.071,603	211	513.446,315 650.065,101	6.513

Punct început	X / Y	Punct sfârșit	X / Y	Lungime segment	Punct început	X / Y	Punct sfârșit	X / Y	Lungime segment	Punct început	X / Y	Punct sfârșit	X / Y	Lungime segment
211	513.446,315 650.065,101	212	513.447,057 650.059,908	5.246	212	513.447,057 650.059,908	213	513.448,74 650.055,48	4.737	213	513.448,74 650.055,48	214	513.452,339 650.053,996	3.893
214	513.452,339 650.053,996	215	513.453,383 650.051,002	3.171	215	513.453,383 650.051,002	216	513.453,053 650.047,403	3.614	216	513.453,053 650.047,403	217	513.451,763 650.041,688	5.859
217	513.451,763 650.041,688	218	513.448,745 650.041,419	3.03	218	513.448,745 650.041,419	219	513.446,397 650.042,962	2.81	219	513.446,397 650.042,962	220	513.442,708 650.046,316	4.986
220	513.442,708 650.046,316	221	513.440,226 650.051,346	5.609	221	513.440,226 650.051,346	222	513.439,958 650.060,065	8.723	222	513.439,958 650.060,065	223	513.438,348 650.063,62	3.903
223	513.438,348 650.063,62	224	513.433,251 650.064,626	5.195	224	513.433,251 650.064,626	225	513.429,227 650.065,498	4.117	225	513.429,227 650.065,498	226	513.424,611 650.063,164	5.173
226	513.424,611 650.063,164	227	513.417,808 650.057,207	9.042	227	513.417,808 650.057,207	228	513.413,384 650.052,188	6.69	228	513.413,384 650.052,188	229	513.410,677 650.045,279	7.42
229	513.410,677 650.045,279	230	513.407,251 650.039,37	6.83	230	513.407,251 650.039,37	231	513.404,817 650.036,092	4.083	231	513.404,817 650.036,092	232	513.401,54 650.034,404	3.686
232	513.401,54 650.034,404	233	513.396,7 650.033,576	4.91	233	513.396,7 650.033,576	234	513.392,453 650.036,584	5.204	234	513.392,453 650.036,584	235	513.388,206 650.042,247	7.079
235	513.388,206 650.042,247	236	513.381,439 650.049,097	9.629	236	513.381,439 650.049,097	237	513.373,872 650.052,511	8.301	237	513.373,872 650.052,511	238	513.369,391 650.053,622	4.617
238	513.369,391 650.053,622	239	513.362,526 650.052,795	6.915	239	513.362,526 650.052,795	240	513.354,937 650.048,264	8.839	240	513.354,937 650.048,264	241	513.351,75 650.044,011	5.315
241	513.351,75 650.044,011	242	513.350,516 650.039,235	4.933	242	513.350,516 650.039,235	243	513.353,084 650.034,944	5.001	243	513.353,084 650.034,944	244	513.348,892 650.027,293	8.724
244	513.348,892 650.027,293	245	513.337,577 650.016,48	15.651	245	513.337,577 650.016,48	246	513.324,356 650.012,917	13.693	246	513.324,356 650.012,917	247	513.320,666 650.011,928	3.82
247	513.320,666 650.011,928	248	513.318,922 650.008,977	3.428	248	513.318,922 650.008,977	249	513.315,971 649.999,654	9.779	249	513.315,971 649.999,654	250	513.313,539 649.989,245	10.689
250	513.313,539 649.989,245	251	513.314,988 649.984,416	5.042	251	513.314,988 649.984,416	252	513.315,095 649.978,192	6.225	252	513.315,095 649.978,192	253	513.312,52 649.973,309	5.52
253	513.312,52 649.973,309	254	513.302,156 649.959,595	17.19	254	513.302,156 649.959,595	255	513.297,992 649.956,107	5.432	255	513.297,992 649.956,107	256	513.295,294 649.953,701	3.615
256	513.295,294 649.953,701	257	513.287,581 649.954,64	7.77	257	513.287,581 649.954,64	258	513.269,521 649.958,302	18.428	258	513.269,521 649.958,302	259	513.255,369 649.959,375	14.193
259	513.255,369 649.959,375	260	513.246,314 649.964,138	10.231	260	513.246,314 649.964,138	261	513.238,735 649.966,485	7.934	261	513.238,735 649.966,485	262	513.232,967 649.965,613	5.834
262	513.232,967 649.965,613	263	513.227,668 649.963,199	5.823	263	513.227,668 649.963,199	264	513.219,687 649.956,29	10.556	264	513.219,687 649.956,29	265	513.215,595 649.957,229	4.198
265	513.215,595 649.957,229	266	513.208,016 649.958,034	7.622	266	513.208,016 649.958,034	267	513.203,59 649.957,9	4.428	267	513.203,59 649.957,9	268	513.200,571 649.956,491	3.332
268	513.200,571 649.956,491	269	513.195,541 649.951,059	7.403	269	513.195,541 649.951,059	270	513.193,127 649.948,577	3.462	270	513.193,127 649.948,577	271	513.188,297 649.945,961	5.493
271	513.188,297 649.945,961	272	513.185,387 649.943,284	3.954	272	513.185,387 649.943,284	273	513.184,653 649.940,454	2.924	273	513.184,653 649.940,454	274	513.184,779 649.937,173	3.283
274	513.184,779 649.937,173	275	513.187,428 649.932,575	5.306	275	513.187,428 649.932,575	276	513.190,849 649.929,288	4.744	276	513.190,849 649.929,288	277	513.191,184 649.925,8	3.504
277	513.191,184 649.925,8	278	513.194,739 649.921,374	5.677	278	513.194,739 649.921,374	279	513.199,166 649.916,813	6.356	279	513.199,166 649.916,813	280	513.203,099 649.910,201	7.693
280	513.203,099 649.910,201	281	513.199,678 649.904,902	6.307	281	513.199,678 649.904,902	282	513.196,861 649.899,0	6.54	282	513.196,861 649.899,0	283	513.191,227 649.896,787	6.053
283	513.191,227 649.896,787	284	513.186,562 649.892,457	6.365	284	513.186,562 649.892,457	285	513.184,802 649.889,624	3.335	285	513.184,802 649.889,624	286	513.183,772 649.885,76	3.999
286	513.183,772 649.885,76	287	513.185,957 649.883,439	3.188	287	513.185,957 649.883,439	288	513.187,634 649.880,924	3.023	288	513.187,634 649.880,924	289	513.191,511 649.880,4	3.912
289	513.191,511 649.880,4	290	513.195,389 649.878,828	4.185	290	513.195,389 649.878,828	291	513.198,533 649.875,37	4.674	291	513.198,533 649.875,37	292	513.200,21 649.871,597	4.129
292	513.200,21 649.871,597	293	513.199,267 649.869,291	2.491	293	513.199,267 649.869,291	294	513.197,171 649.867,719	2.62	294	513.197,171 649.867,719	295	513.192,455 649.868,767	4.831
295	513.192,455 649.868,767	296	513.186,167 649.869,92	6.393	296	513.186,167 649.869,92	297	513.182,813 649.870,863	3.484	297	513.182,813 649.870,863	298	513.180,088 649.870,549	2.743
298	513.180,088 649.870,549	299	513.177,154 649.867,51	4.224	299	513.177,154 649.867,51	300	513.178,516 649.862,375	5.313	300	513.178,516 649.862,375	301	513.180,822 649.858,287	4.694
301	513.180,822 649.858,287	302	513.183,652 649.854,829	4.468	302	513.183,652 649.854,829	303	513.187,173 649.848,472	7.267	303	513.187,173 649.848,472	304	513.189,118 649.843,978	4.897
304	513.189,118 649.843,978	305	513.187,643 649.841,496	2.887	305	513.187,643 649.841,496	306	513.186,006 649.839,19	2.828	306	513.186,006 649.839,19	307	513.192,095 649.835,401	7.172
307	513.192,095 649.835,401	308	513.193,854 649.837,363	2.635	308	513.193,854 649.837,363	309	513.193,938 649.840,549	3.187	309	513.193,938 649.840,549	310	513.193,687 649.844,489	3.948

Punct început	X / Y	Punct sfârșit	X / Y	Lungime segment	Punct început	X / Y	Punct sfârșit	X / Y	Lungime segment	Punct început	X / Y	Punct sfârșit	X / Y	Lungime segment
310	513.193,687 649.844,489	311	513.191,926 649.849,016	4.857	311	513.191,926 649.849,016	312	513.190,394 649.854,049	5.261	312	513.190,394 649.854,049	313	513.188,437 649.858,341	4.717
313	513.188,437 649.858,341	314	513.187,99 649.860,677	2.378	314	513.187,99 649.860,677	315	513.188,3 649.861,775	1.141	315	513.188,3 649.861,775	316	513.189,089 649.863,115	1.555
316	513.189,089 649.863,115	317	513.190,806 649.863,458	1.751	317	513.190,806 649.863,458	318	513.192,617 649.862,825	1.918	318	513.192,617 649.862,825	319	513.197,43 649.861,858	4.909
319	513.197,43 649.861,858	320	513.200,639 649.862,385	3.252	320	513.200,639 649.862,385	321	513.204,265 649.863,858	3.914	321	513.204,265 649.863,858	322	513.206,924 649.866,781	3.951
322	513.206,924 649.866,781	323	513.209,196 649.870,777	4.597	323	513.209,196 649.870,777	324	513.209,625 649.872,333	1.614	324	513.209,625 649.872,333	325	513.209,249 649.874,05	1.758
325	513.209,249 649.874,05	326	513.206,513 649.876,625	3.757	326	513.206,513 649.876,625	327	513.200,664 649.880,971	7.287	327	513.200,664 649.880,971	328	513.198,411 649.883,064	3.075
328	513.198,411 649.883,064	329	513.196,533 649.883,815	2.023	329	513.196,533 649.883,815	330	513.193,421 649.884,191	3.135	330	513.193,421 649.884,191	331	513.190,899 649.885,103	2.682
331	513.190,899 649.885,103	332	513.190,684 649.886,766	1.677	332	513.190,684 649.886,766	333	513.191,06 649.888,054	1.342	333	513.191,06 649.888,054	334	513.192,938 649.888,752	2.004
334	513.192,938 649.888,752	335	513.198,142 649.891,005	5.671	335	513.198,142 649.891,005	336	513.200,772 649.893,42	3.571	336	513.200,772 649.893,42	337	513.203,105 649.897,628	4.811
337	513.203,105 649.897,628	338	513.204,65 649.901,303	3.987	338	513.204,65 649.901,303	339	513.208,599 649.903,775	4.659	339	513.208,599 649.903,775	340	513.210,762 649.905,836	2.988
340	513.210,762 649.905,836	341	513.210,691 649.909,607	3.772	341	513.210,691 649.909,607	342	513.210,348 649.911,736	2.156	342	513.210,348 649.911,736	343	513.209,661 649.912,938	1.384
343	513.209,661 649.912,938	344	513.207,223 649.913,762	2.573	344	513.207,223 649.913,762	345	513.205,677 649.915,033	2.001	345	513.205,677 649.915,033	346	513.203,067 649.919,394	5.082
346	513.203,067 649.919,394	347	513.198,632 649.925,337	7.415	347	513.198,632 649.925,337	348	513.196,955 649.930,702	5.621	348	513.196,955 649.930,702	349	513.190,65 649.936,995	8.908
349	513.190,65 649.936,995	350	513.194,606 649.941,528	6.016	350	513.194,606 649.941,528	351	513.201,147 649.947,051	8.561	351	513.201,147 649.947,051	352	513.202,992 649.951,411	4.734
352	513.202,992 649.951,411	353	513.205,926 649.952,501	3.13	353	513.205,926 649.952,501	354	513.215,4 649.951,83	9.498	354	513.215,4 649.951,83	355	513.219,341 649.949,65	4.504
355	513.219,341 649.949,65	356	513.224,706 649.951,327	5.621	356	513.224,706 649.951,327	357	513.230,743 649.957,196	8.42	357	513.230,743 649.957,196	358	513.237,953 649.960,717	8.024
358	513.237,953 649.960,717	359	513.242,648 649.958,537	5.176	359	513.242,648 649.958,537	360	513.252,541 649.953,842	10.951	360	513.252,541 649.953,842	361	513.263,44 649.950,908	11.287
361	513.263,44 649.950,908	362	513.275,429 649.950,405	12.0	362	513.275,429 649.950,405	363	513.292,987 649.946,413	18.006	363	513.292,987 649.946,413	364	513.300,641 649.948,525	7.94
364	513.300,641 649.948,525	365	513.303,852 649.952,113	4.815	365	513.303,852 649.952,113	1	513.312,641 649.965,574	16.076					

** Lungimile segmentelor sunt determinate în planul de proiecție Stereo 70 și sunt rotunjite la 1 milimetru.

*** Distanța dintre puncte este formată din segmente cumulate ce sunt mai mici decât valoarea 1 milimetru.

**DATE DESPRE IMOBILUL NR. 169**

Oficiul de Cadastru și Publicitate Imobiliară SUCEAVA
 Biroul de Cadastru și Publicitate Imobiliară Vatra Dornei

A. Partea I. Descrierea imobilului

TEREN Extravilan

Adresa: Jud. Suceava

Nr. Crt	Nr cadastral Nr. topografic	Suprafața* (mp)	Observații / Referințe
A1		Din acte: 60.855 Masurata: 14.630	Sector cadastral:3 Teren imprejmuit; Parte din IE 30107, restul suprafetei se regaseste la ID170

B. Partea II. Proprietari și acte

Inscrieri privitoare la dreptul de proprietate și alte drepturi reale		Referințe
1503 / 17/03/2009		
Hotarare Judecatoreasca nr. 1586, din 12/04/2008 emis de JUDECATORIA VATRA DORNEI;		
B1	Intabulare, drept de PROPRIETATE, dobandit prin Hotarare Judecatoreasca, cota actuala 1/1, cota initiala 1/1 1) IRIMESCU VENIAMIN	A1

C. Partea III. SARCINI .

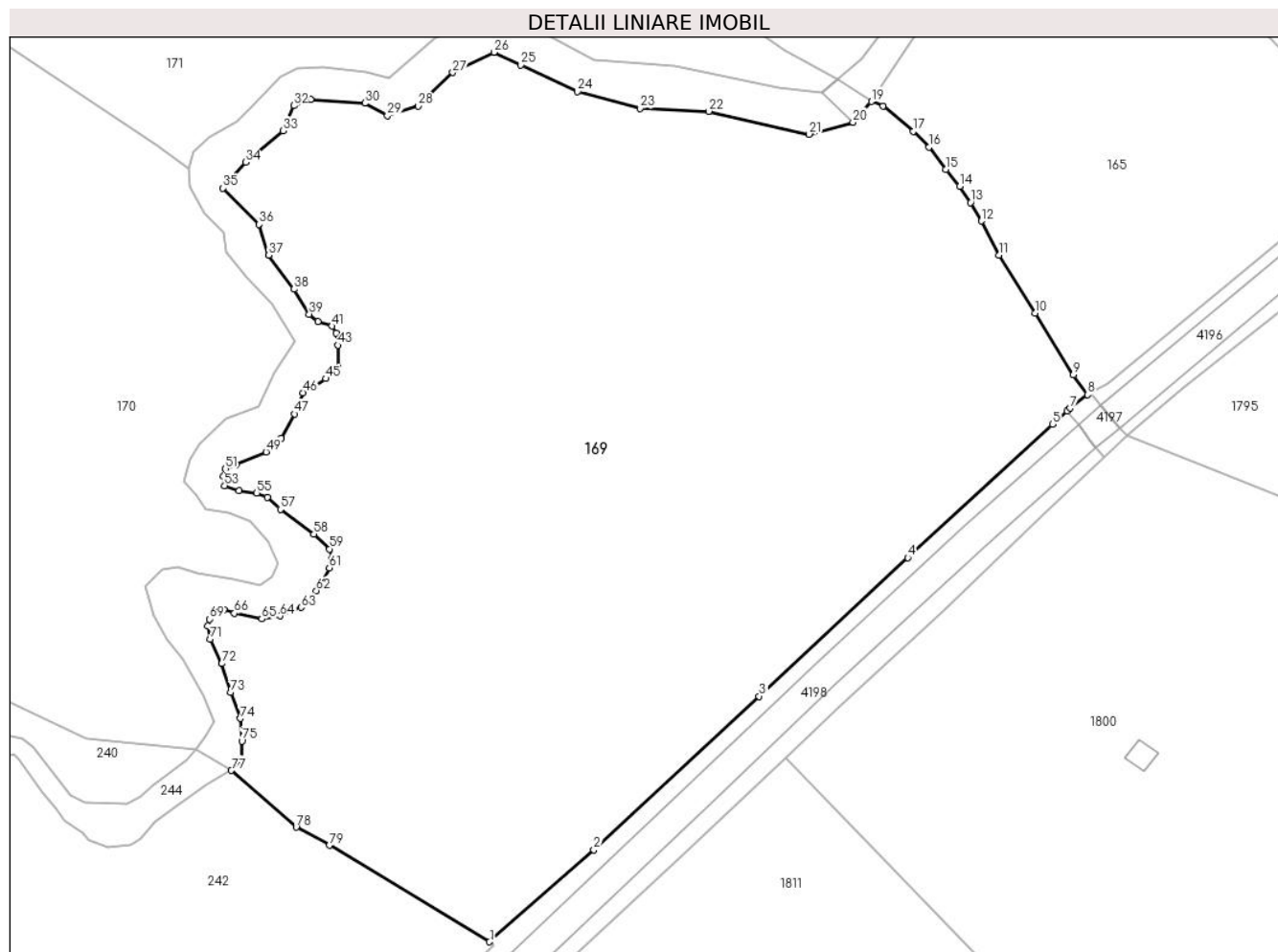
Inscrieri privind dezmembramintele dreptului de proprietate, drepturi reale de garanție și sarcini	Referințe
NU SUNT	

Anexa Nr. 1 La Partea I

Teren

Nr cadastral	Suprafața (mp)*	Observații / Referințe
	Din acte: 60.855 Masurata: 14.630	Parte din IE 30107, restul suprafeței se regasesc la ID170

* Suprafața este determinată în planul de proiecție Stereo 70.



Date referitoare la teren

Crt	Categorie folosință	Intravilan	Suprafața (mp)	Tarla	Parcelă	Nr. topo	Observații / Referințe
1	faneata	NU	14.337	-	-	-	
2	faneata	NU	292	-	-	-	cale de acces

Lungime Segmente

1) Valorile lungimilor segmentelor sunt obținute din proiecție în plan.

Punct început	X / Y	Punct sfârșit	X / Y	Lungime segment	Punct început	X / Y	Punct sfârșit	X / Y	Lungime segment	Punct început	X / Y	Punct sfârșit	X / Y	Lungime segment
1	513.237,178 649.805,515	2	513.255,398 649.821,544	24.267	2	513.255,398 649.821,544	3	513.284,243 649.848,345	39.374	3	513.284,243 649.848,345	4	513.310,182 649.872,557	35.483
4	513.310,182 649.872,557	5	513.335,499 649.895,828	34.387	5	513.335,499 649.895,828	6	513.338,052 649.898,174	3.467	6	513.338,052 649.898,174	7	513.338,549 649.898,63	0.674
7	513.338,549 649.898,63	8	513.341,574 649.900,978	3.829	8	513.341,574 649.900,978	9	513.339,087 649.904,426	4.251	9	513.339,087 649.904,426	10	513.332,413 649.915,18	12.657
10	513.332,413 649.915,18	11	513.326,15 649.925,302	11.903	11	513.326,15 649.925,302	12	513.323,059 649.931,285	6.734	12	513.323,059 649.931,285	13	513.321,152 649.934,52	3.755

Punct început	X / Y	Punct sfârșit	X / Y	Lungime segment	Punct început	X / Y	Punct sfârșit	X / Y	Lungime segment	Punct început	X / Y	Punct sfârșit	X / Y	Lungime segment
13	513.321,152 649.934,52	14	513.319,278 649.937,324	3.373	14	513.319,278 649.937,324	15	513.316,827 649.940,298	3.854	15	513.316,827 649.940,298	16	513.313,925 649.944,168	4.837
16	513.313,925 649.944,168	17	513.311,164 649.946,919	3.898	17	513.311,164 649.946,919	18	513.305,875 649.951,351	6.9	18	513.305,875 649.951,351	19	513.303,852 649.952,113	2.162
19	513.303,852 649.952,113	20	513.300,641 649.948,525	4.815	20	513.300,641 649.948,525	21	513.292,987 649.946,413	7.94	21	513.292,987 649.946,413	22	513.275,429 649.950,405	18.006
22	513.275,429 649.950,405	23	513.263,44 649.950,908	12.0	23	513.263,44 649.950,908	24	513.252,541 649.953,842	11.287	24	513.252,541 649.953,842	25	513.242,648 649.958,537	10.951
25	513.242,648 649.958,537	26	513.237,953 649.960,717	5.176	26	513.237,953 649.960,717	27	513.230,743 649.957,196	8.024	27	513.230,743 649.957,196	28	513.224,706 649.951,327	8.42
28	513.224,706 649.951,327	29	513.219,341 649.949,65	5.621	29	513.219,341 649.949,65	30	513.215,4 649.951,83	4.504	30	513.215,4 649.951,83	31	513.205,926 649.952,501	9.498
31	513.205,926 649.952,501	32	513.202,992 649.951,411	3.13	32	513.202,992 649.951,411	33	513.201,147 649.947,051	4.734	33	513.201,147 649.947,051	34	513.194,606 649.941,528	8.561
34	513.194,606 649.941,528	35	513.190,65 649.936,995	6.016	35	513.190,65 649.936,995	36	513.196,955 649.930,702	8.908	36	513.196,955 649.930,702	37	513.198,632 649.925,337	5.621
37	513.198,632 649.925,337	38	513.203,067 649.919,394	7.415	38	513.203,067 649.919,394	39	513.205,677 649.915,033	5.082	39	513.205,677 649.915,033	40	513.207,223 649.913,762	2.001
40	513.207,223 649.913,762	41	513.209,661 649.912,938	2.573	41	513.209,661 649.912,938	42	513.210,348 649.911,736	1.384	42	513.210,348 649.911,736	43	513.210,691 649.909,607	2.156
43	513.210,691 649.909,607	44	513.210,762 649.905,836	3.772	44	513.210,762 649.905,836	45	513.208,599 649.903,775	2.988	45	513.208,599 649.903,775	46	513.204,65 649.901,303	4.659
46	513.204,65 649.901,303	47	513.203,105 649.897,628	3.987	47	513.203,105 649.897,628	48	513.200,772 649.893,42	4.811	48	513.200,772 649.893,42	49	513.198,142 649.891,005	3.571
49	513.198,142 649.891,005	50	513.192,938 649.888,752	5.671	50	513.192,938 649.888,752	51	513.191,06 649.888,054	2.004	51	513.191,06 649.888,054	52	513.190,684 649.886,766	1.342
52	513.190,684 649.886,766	53	513.190,899 649.885,103	1.677	53	513.190,899 649.885,103	54	513.193,421 649.884,191	2.682	54	513.193,421 649.884,191	55	513.196,533 649.883,815	3.135
55	513.196,533 649.883,815	56	513.198,411 649.883,064	2.023	56	513.198,411 649.883,064	57	513.200,664 649.880,971	3.075	57	513.200,664 649.880,971	58	513.206,513 649.876,625	7.287
58	513.206,513 649.876,625	59	513.209,249 649.874,05	3.757	59	513.209,249 649.874,05	60	513.209,625 649.872,333	1.758	60	513.209,625 649.872,333	61	513.209,196 649.870,777	1.614
61	513.209,196 649.870,777	62	513.206,924 649.866,781	4.597	62	513.206,924 649.866,781	63	513.204,265 649.863,858	3.951	63	513.204,265 649.863,858	64	513.200,639 649.862,385	3.914
64	513.200,639 649.862,385	65	513.197,43 649.861,858	3.252	65	513.197,43 649.861,858	66	513.192,617 649.862,825	4.909	66	513.192,617 649.862,825	67	513.190,806 649.863,458	1.918
67	513.190,806 649.863,458	68	513.189,089 649.863,115	1.751	68	513.189,089 649.863,115	69	513.188,3 649.861,775	1.555	69	513.188,3 649.861,775	70	513.187,99 649.860,677	1.141
70	513.187,99 649.860,677	71	513.188,437 649.858,341	2.378	71	513.188,437 649.858,341	72	513.190,394 649.854,049	4.717	72	513.190,394 649.854,049	73	513.191,926 649.849,016	5.261
73	513.191,926 649.849,016	74	513.193,687 649.844,489	4.857	74	513.193,687 649.844,489	75	513.193,938 649.840,549	3.948	75	513.193,938 649.840,549	76	513.193,854 649.837,363	3.187
76	513.193,854 649.837,363	77	513.192,095 649.835,401	2.635	77	513.192,095 649.835,401	78	513.203,412 649.825,53	15.017	78	513.203,412 649.825,53	79	513.209,186 649.822,363	6.586
79	513.209,186 649.822,363	1	513.237,178 649.805,515	32.671										

** Lungimile segmentelor sunt determinate în planul de proiecție Stereo 70 și sunt rotunjite la 1 milimetru.

*** Distanța dintre puncte este formată din segmente cumulate ce sunt mai mici decât valoarea 1 milimetru.

**DATE DESPRE IMOBILUL NR. 170**

Oficiul de Cadastru și Publicitate Imobiliară SUCEAVA
Biroul de Cadastru și Publicitate Imobiliară Vatra Dornei

A. Partea I. Descrierea imobilului

TEREN Extravilan

Adresa: Jud. Suceava

Nr. Crt	Nr cadastral Nr. topografic	Suprafața* (mp)	Observații / Referințe
A1	30107	Din acte: 60.855 Masurata: 44.584	Sector cadastral:3 Teren imprejmuit; Restul suprafetei se regaseste la ID169

B. Partea II. Proprietari și acte

Inscrieri privitoare la dreptul de proprietate și alte drepturi reale		Referințe
1503 / 17/03/2009		
Hotarare Judecatoreasca nr. 1586, din 12/04/2008 emis de JUDECATORIA VATRA DORNEI;		
B1	Intabulare, drept de PROPRIETATE, dobandit prin Hotarare Judecatoreasca, cota actuala 1/1, cota initiala 1/1 1) IRIMESCU VENIAMIN	A1

C. Partea III. SARCINI .

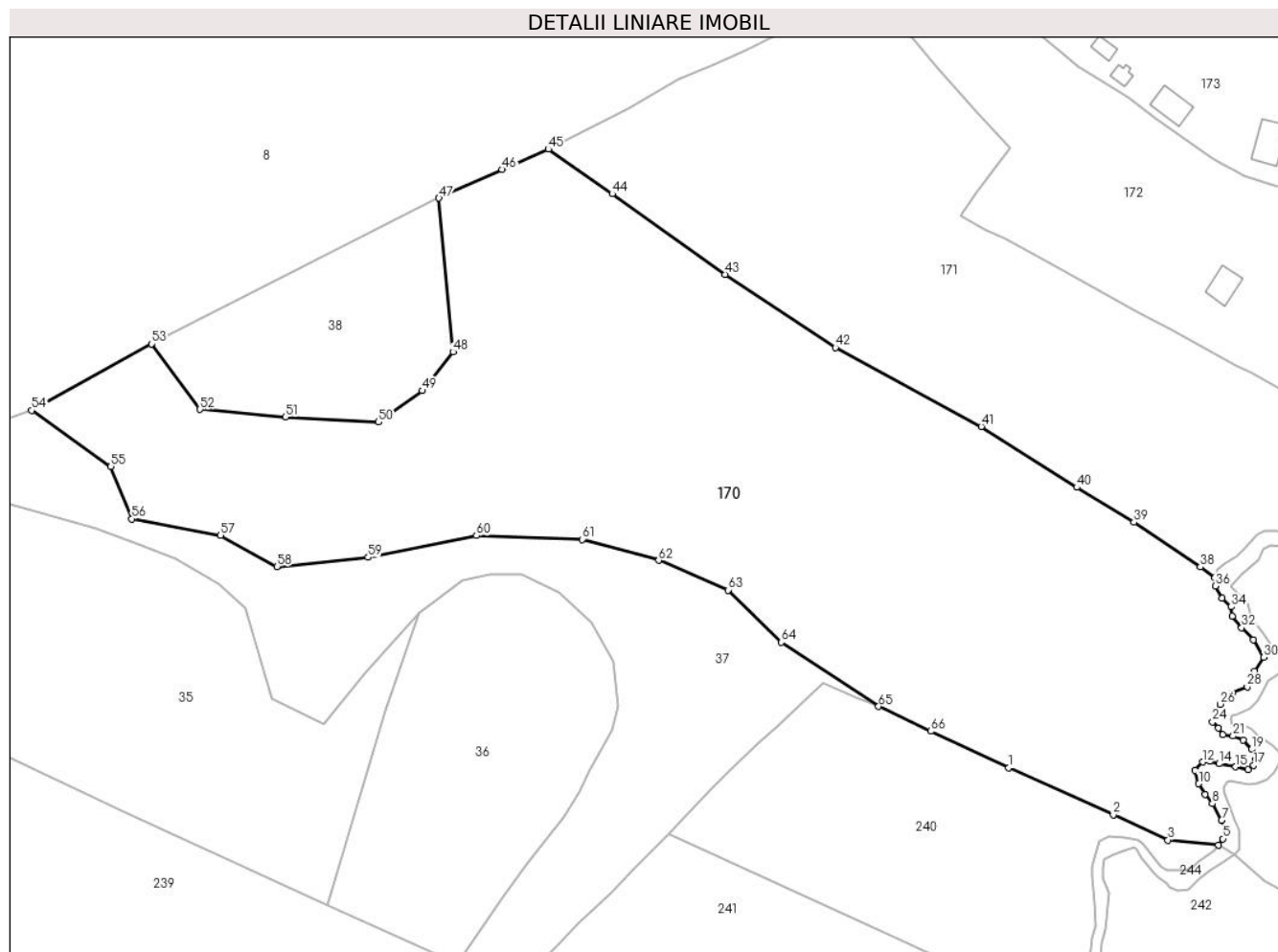
Inscrieri privind dezmembramintele dreptului de proprietate, drepturi reale de garanție și sarcini	Referințe
NU SUNT	

Anexa Nr. 1 La Partea I

Teren

Nr cadastral	Suprafața (mp)*	Observații / Referințe
30107	Din acte: 60.855 Masurata: 44.584	Restul suprafeței se regăsește la ID169

* Suprafața este determinată în planul de proiecție Stereo 70.



Date referitoare la teren

Crt	Categorie folosință	Intravilan	Suprafața (mp)	Tarla	Parcelă	Nr. topo	Observații / Referințe
1	faneata	NU	44.584	-	-	-	

Lungime Segmente

1) Valorile lungimilor segmentelor sunt obținute din proiecție în plan.

Punct început	X / Y	Punct sfârșit	X / Y	Lungime segment
1	513.106,503 649.868,377	2	513.146,122 649.850,622	43.415
4	513.186,006 649.839,19	5	513.187,643 649.841,496	2.828
7	513.187,173 649.848,472	8	513.183,652 649.854,829	7.267
10	513.178,516 649.862,375	11	513.177,154 649.867,51	5.313
13	513.182,813 649.870,863	14	513.186,167 649.869,92	3.484
2	513.146,122 649.850,622	3	513.166,825 649.841,017	22.823
5	513.187,643 649.841,496	6	513.189,118 649.843,978	2.887
8	513.183,652 649.854,829	9	513.180,822 649.858,287	4.468
11	513.177,154 649.867,51	12	513.180,088 649.870,549	4.224
14	513.186,167 649.869,92	15	513.192,455 649.868,767	6.393
3	513.166,825 649.841,017	4	513.186,006 649.839,19	19.268
6	513.189,118 649.843,978	7	513.187,173 649.848,472	4.897
9	513.180,822 649.858,287	10	513.178,516 649.862,375	4.694
12	513.180,088 649.870,549	13	513.182,813 649.870,863	2.743
15	513.192,455 649.868,767	16	513.197,171 649.867,719	4.831

Punct început	X / Y	Punct sfârșit	X / Y	Lungime segment	Punct început	X / Y	Punct sfârșit	X / Y	Lungime segment	Punct început	X / Y	Punct sfârșit	X / Y	Lungime segment
16	513.197,171 649.867,719	17	513.199,267 649.869,291	2.62	17	513.199,267 649.869,291	18	513.200,21 649.871,597	2.491	18	513.200,21 649.871,597	19	513.198,533 649.875,37	4.129
19	513.198,533 649.875,37	20	513.195,389 649.878,828	4.674	20	513.195,389 649.878,828	21	513.191,511 649.880,4	4.185	21	513.191,511 649.880,4	22	513.187,634 649.880,924	3.912
22	513.187,634 649.880,924	23	513.185,957 649.883,439	3.023	23	513.185,957 649.883,439	24	513.183,772 649.885,76	3.188	24	513.183,772 649.885,76	25	513.184,802 649.889,624	3.999
25	513.184,802 649.889,624	26	513.186,562 649.892,457	3.335	26	513.186,562 649.892,457	27	513.191,227 649.896,787	6.365	27	513.191,227 649.896,787	28	513.196,861 649.899,0	6.053
28	513.196,861 649.899,0	29	513.199,678 649.904,902	6.54	29	513.199,678 649.904,902	30	513.203,099 649.910,201	6.307	30	513.203,099 649.910,201	31	513.199,166 649.916,813	7.693
31	513.199,166 649.916,813	32	513.194,739 649.921,374	6.356	32	513.194,739 649.921,374	33	513.191,184 649.925,8	5.677	33	513.191,184 649.925,8	34	513.190,849 649.929,288	3.504
34	513.190,849 649.929,288	35	513.187,428 649.932,575	4.744	35	513.187,428 649.932,575	36	513.184,779 649.937,173	5.306	36	513.184,779 649.937,173	37	513.184,653 649.940,454	3.283
37	513.184,653 649.940,454	38	513.179,083 649.944,434	6.846	38	513.179,083 649.944,434	39	513.153,866 649.961,345	30.36 2	39	513.153,866 649.961,345	40	513.132,265 649.974,567	25.32 6
40	513.132,265 649.974,567	41	513.096,102 649.997,62	42.88 6	41	513.096,102 649.997,62	42	513.040,827 650.027,502	62.83 5	42	513.040,827 650.027,502	43	512.999,005 650.055,17	50.14 6
43	512.999,005 650.055,17	44	512.956,264 650.085,669	52.50 7	44	512.956,264 650.085,669	45	512.932,054 650.102,591	29.53 8	45	512.932,054 650.102,591	46	512.914,557 650.094,876	19.12 2
46	512.914,557 650.094,876	47	512.890,581 650.084,11	26.28 2	47	512.890,581 650.084,11	48	512.895,879 650.025,877	58.47 4	48	512.895,879 650.025,877	49	512.884,213 650.011,166	18.77 5
49	512.884,213 650.011,166	50	512.867,697 649.999,302	20.33 6	50	512.867,697 649.999,302	51	512.832,457 650.001,233	35.29 3	51	512.832,457 650.001,233	52	512.800,051 650.004,109	32.53 3
52	512.800,051 650.004,109	53	512.781,685 650.028,901	30.85 4	53	512.781,685 650.028,901	54	512.736,239 650.003,693	51.96 9	54	512.736,239 650.003,693	55	512.766,28 649.982,396	36.82 4
55	512.766,28 649.982,396	56	512.774,213 649.962,657	21.27 3	56	512.774,213 649.962,657	57	512.807,855 649.956,369	34.22 5	57	512.807,855 649.956,369	58	512.829,237 649.944,597	24.40 8
58	512.829,237 649.944,597	59	512.863,752 649.948,079	34.69	59	512.863,752 649.948,079	60	512.904,783 649.956,299	41.84 6	60	512.904,783 649.956,299	61	512.944,957 649.954,877	40.19 9
61	512.944,957 649.954,877	62	512.973,815 649.946,904	29.93 9	62	512.973,815 649.946,904	63	513.000,213 649.935,658	28.69 4	63	513.000,213 649.935,658	64	513.020,3 649.915,887	28.18 5
64	513.020,3 649.915,887	65	513.057,152 649.891,582	44.14 5	65	513.057,152 649.891,582	66	513.076,926 649.882,24	21.87	66	513.076,926 649.882,24	1	513.106,503 649.868,377	32.66 5

** Lungimile segmentelor sunt determinate în planul de proiecție Stereo 70 și sunt rotunjite la 1 milimetru.

*** Distanța dintre puncte este formată din segmente cumulate ce sunt mai mici decât valoarea 1 milimetru.

**DATE DESPRE IMOBILUL NR. 171**

Oficiul de Cadastru și Publicitate Imobiliară SUCEAVA
Biroul de Cadastru și Publicitate Imobiliară Vatra Dornei

A. Partea I. Descrierea imobilului

TEREN Extravilan

Adresa: Jud. Suceava

Nr. Crt	Nr cadastral Nr. topografic	Suprafața* (mp)	Observații / Referințe
A1	33148	Din acte: 25.656 Masurata: 25.438	Sector cadastral:3 Teren imprejmuit;

B. Partea II. Proprietari și acte

Inscrieri privitoare la dreptul de proprietate și alte drepturi reale		Referințe
9890 / 04/07/2019		
Act Administrativ nr. 325, din 25/04/2019 emis de CJPSDPAT SUCEAVA;		
B1	Intabulare, drept de PROPRIETATE, dobandit prin Reconstituire, cota actuala 1/1, cota initiala 1/1 1) IRIMESCU GHEORGHE	A1

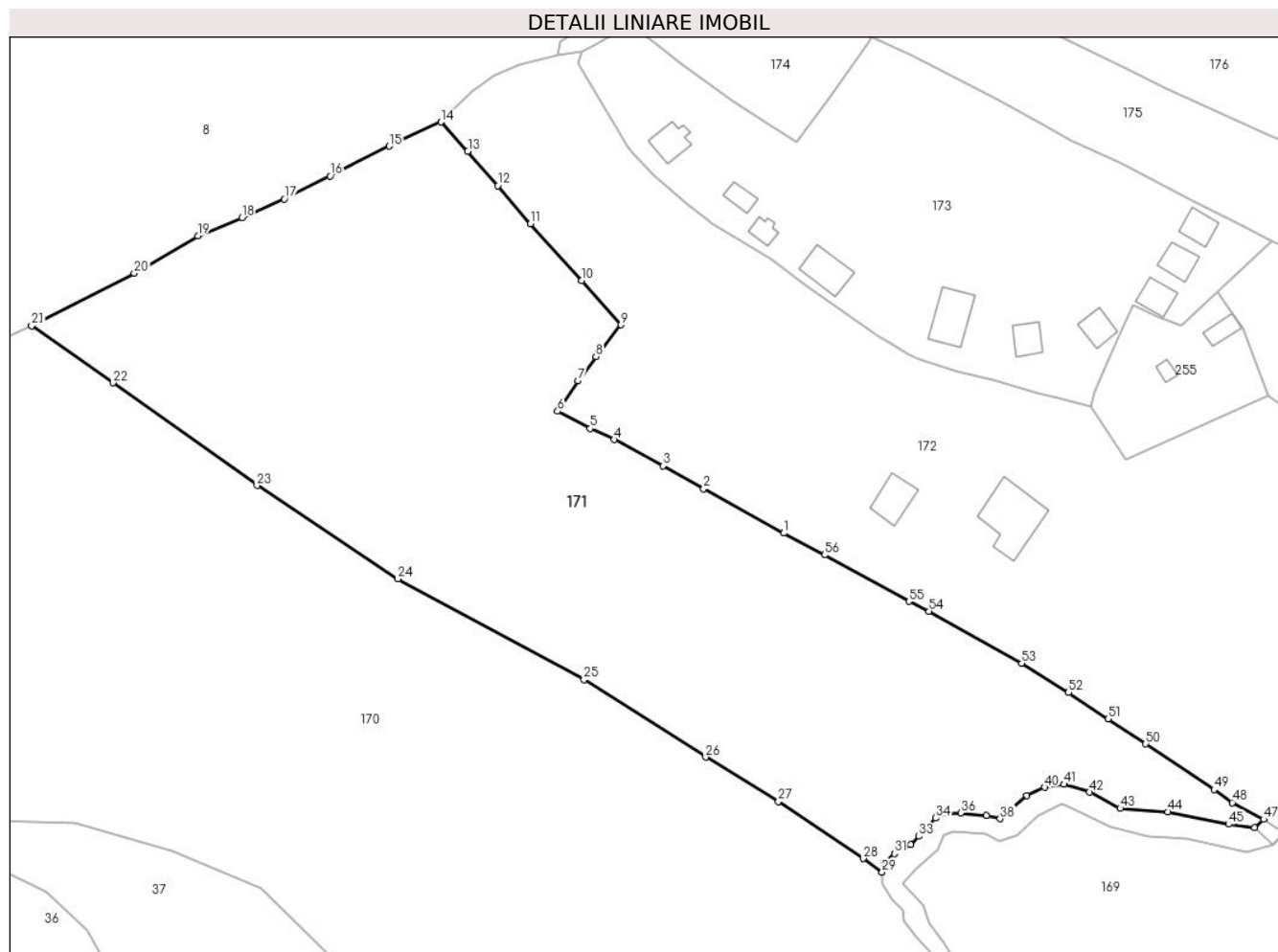
C. Partea III. SARCINI .

Inscrieri privind dezmembramintele dreptului de proprietate, drepturi reale de garanție și sarcini	Referințe
NU SUNT	

Teren

Nr cadastral	Suprafața (mp)*	Observații / Referințe
33148	Din acte: 25.656 Masurata: 25.438	

* Suprafața este determinată în planul de proiecție Stereo 70.



Date referitoare la teren

Crt	Categorie folosință	Intravilan	Suprafața (mp)	Tarla	Parcelă	Nr. topo	Observații / Referințe
1	faneata	NU	25.438	-	-	-	Împrejmuț cu gard din lemn

Lungime Segmente

1) Valorile lungimilor segmentelor sunt obținute din proiecție în plan.

Punct început	X / Y	Punct sfârșit	X / Y	Lungime segment
1	513.155,43 650.041,056	2	513.131,672 650.054,201	27.152
2	513.131,672 650.054,201	3	513.119,55 650.060,988	13.893
3	513.119,55 650.060,988	4	513.104,996 650.068,799	16.518
4	513.104,996 650.068,799	5	513.098,005 650.072,11	7.735
5	513.098,005 650.072,11	6	513.088,292 650.077,241	10.985
6	513.088,292 650.077,241	7	513.094,313 650.086,304	10.881
7	513.094,313 650.086,304	8	513.099,654 650.093,463	8.932
8	513.099,654 650.093,463	9	513.107,136 650.102,84	11.996
9	513.107,136 650.102,84	10	513.095,321 650.115,98	17.671
10	513.095,321 650.115,98	11	513.080,178 650.132,834	22.658
11	513.080,178 650.132,834	12	513.070,502 650.144,156	14.893
12	513.070,502 650.144,156	13	513.061,624 650.154,415	13.567
13	513.061,624 650.154,415	14	513.053,691 650.163,046	11.723
14	513.053,691 650.163,046	15	513.038,276 650.155,895	16.993
15	513.038,276 650.155,895	16	513.020,688 650.147,066	19.68

Punct început	X / Y	Punct sfârșit	X / Y	Lungime segment	Punct început	X / Y	Punct sfârșit	X / Y	Lungime segment	Punct început	X / Y	Punct sfârșit	X / Y	Lungime segment
16	513.020,688 650.147,066	17	513.007,111 650.140,241	15.196	17	513.007,111 650.140,241	18	512.994,514 650.134,622	13.793	18	512.994,514 650.134,622	19	512.981,459 650.129,217	14.13
19	512.981,459 650.129,217	20	512.962,485 650.118,172	21.955	20	512.962,485 650.118,172	21	512.932,054 650.102,591	34.188	21	512.932,054 650.102,591	22	512.956,264 650.085,669	29.538
22	512.956,264 650.085,669	23	512.999,005 650.055,17	52.507	23	512.999,005 650.055,17	24	513.040,827 650.027,502	50.146	24	513.040,827 650.027,502	25	513.096,102 649.997,62	62.835
25	513.096,102 649.997,62	26	513.132,265 649.974,567	42.886	26	513.132,265 649.974,567	27	513.153,866 649.961,345	25.326	27	513.153,866 649.961,345	28	513.179,083 649.944,434	30.362
28	513.179,083 649.944,434	29	513.184,653 649.940,454	6.846	29	513.184,653 649.940,454	30	513.185,387 649.943,284	2.924	30	513.185,387 649.943,284	31	513.188,297 649.945,961	3.954
31	513.188,297 649.945,961	32	513.193,127 649.948,577	5.493	32	513.193,127 649.948,577	33	513.195,541 649.951,059	3.462	33	513.195,541 649.951,059	34	513.200,571 649.956,491	7.403
34	513.200,571 649.956,491	35	513.203,59 649.957,9	3.332	35	513.203,59 649.957,9	36	513.208,016 649.958,034	4.428	36	513.208,016 649.958,034	37	513.215,595 649.957,229	7.622
37	513.215,595 649.957,229	38	513.219,687 649.956,29	4.198	38	513.219,687 649.956,29	39	513.227,668 649.963,199	10.556	39	513.227,668 649.963,199	40	513.232,967 649.965,613	5.823
40	513.232,967 649.965,613	41	513.238,735 649.966,485	5.834	41	513.238,735 649.966,485	42	513.246,314 649.964,138	7.934	42	513.246,314 649.964,138	43	513.255,369 649.959,375	10.231
43	513.255,369 649.959,375	44	513.269,521 649.958,302	14.193	44	513.269,521 649.958,302	45	513.287,581 649.954,64	18.428	45	513.287,581 649.954,64	46	513.295,294 649.953,701	7.77
46	513.295,294 649.953,701	47	513.297,992 649.956,107	3.615	47	513.297,992 649.956,107	48	513.288,664 649.961,083	10.572	48	513.288,664 649.961,083	49	513.283,212 649.964,936	6.676
49	513.283,212 649.964,936	50	513.262,968 649.978,507	24.372	50	513.262,968 649.978,507	51	513.251,805 649.985,904	13.391	51	513.251,805 649.985,904	52	513.240,0 649.993,714	14.155
52	513.240,0 649.993,714	53	513.226,094 650.002,47	16.433	53	513.226,094 650.002,47	54	513.198,577 650.017,885	31.541	54	513.198,577 650.017,885	55	513.192,639 650.020,779	6.606
55	513.192,639 650.020,779	56	513.167,612 650.034,603	28.591	56	513.167,612 650.034,603	1	513.155,43 650.041,056	13.786					

** Lungimile segmentelor sunt determinate în planul de proiecție Stereo 70 și sunt rotunjite la 1 milimetru.

*** Distanța dintre puncte este formată din segmente cumulate ce sunt mai mici decât valoarea 1 milimetru.

**DATE DESPRE IMOBILUL NR. 172**

Oficiul de Cadastru și Publicitate Imobiliară SUCEAVA
Biroul de Cadastru și Publicitate Imobiliară Vatra Dornei

A. Partea I. Descrierea imobilului

TEREN Necunoscut

Adresa: Loc. Poiana Stampei, Str Tesna, Nr. 1, Jud. Suceava

Nr. Crt	Nr cadastral Nr. topografic	Suprafața* (mp)	Observații / Referințe
A1		Din acte: 22.304 Masurata: 22.306	Sector cadastral:3 Teren neimprejmuit; 480/211, 480/27(CFE 30130), 480/588 parte(CFE 32269)

Construcții

Crt	Nr cadastral Nr. topografic	Adresa	Observații / Referințe
A1.1		Loc. Poiana Stampei, Str Tesna, Nr. 1, Jud. Suceava	Nr. niveluri:1; S. construita la sol:268 mp; S. construita desfasurata:268 mp; GRAJD
A1.2		Loc. Poiana Stampei, Str Tesna, Nr. 1, Jud. Suceava	Nr. niveluri:2; S. construita la sol:115 mp; S. construita desfasurata:230 mp; LOCUINTA P+1

B. Partea II. Proprietari și acte

Inscrieri privitoare la dreptul de proprietate și alte drepturi reale		Referințe
/		
Act Normativ nr. 7, din 13/03/1996 emis de PARLAMENTUL ROMANIEI;		
B1	Intabulare, drept de PROPRIETATE, dobândit prin Lege, cota actuala 1/1, cota initiala 1/1 1) NEIDENTIFICAT NEIDENTIFICAT	A1
Act Administrativ nr. 3004, din 31/03/2023 emis de PRIMARIA COMUNEI POIANA STAMPEI;		
B2	SE NOTEAZA POSESIA FAPTICA IN FAVOAREA LUI 1) PASCAN VALEREAN	A1
Act Administrativ nr. 2981, din 31/03/2023 emis de PRIMARIA COMUNEI POIANA STAMPEI;		
B3	Intabulare, drept de PROPRIETATE, dobândit prin Lege, cota actuala 1/1, cota initiala 1/1 1) PASCAN VALEREAN	A1.1, A1.2

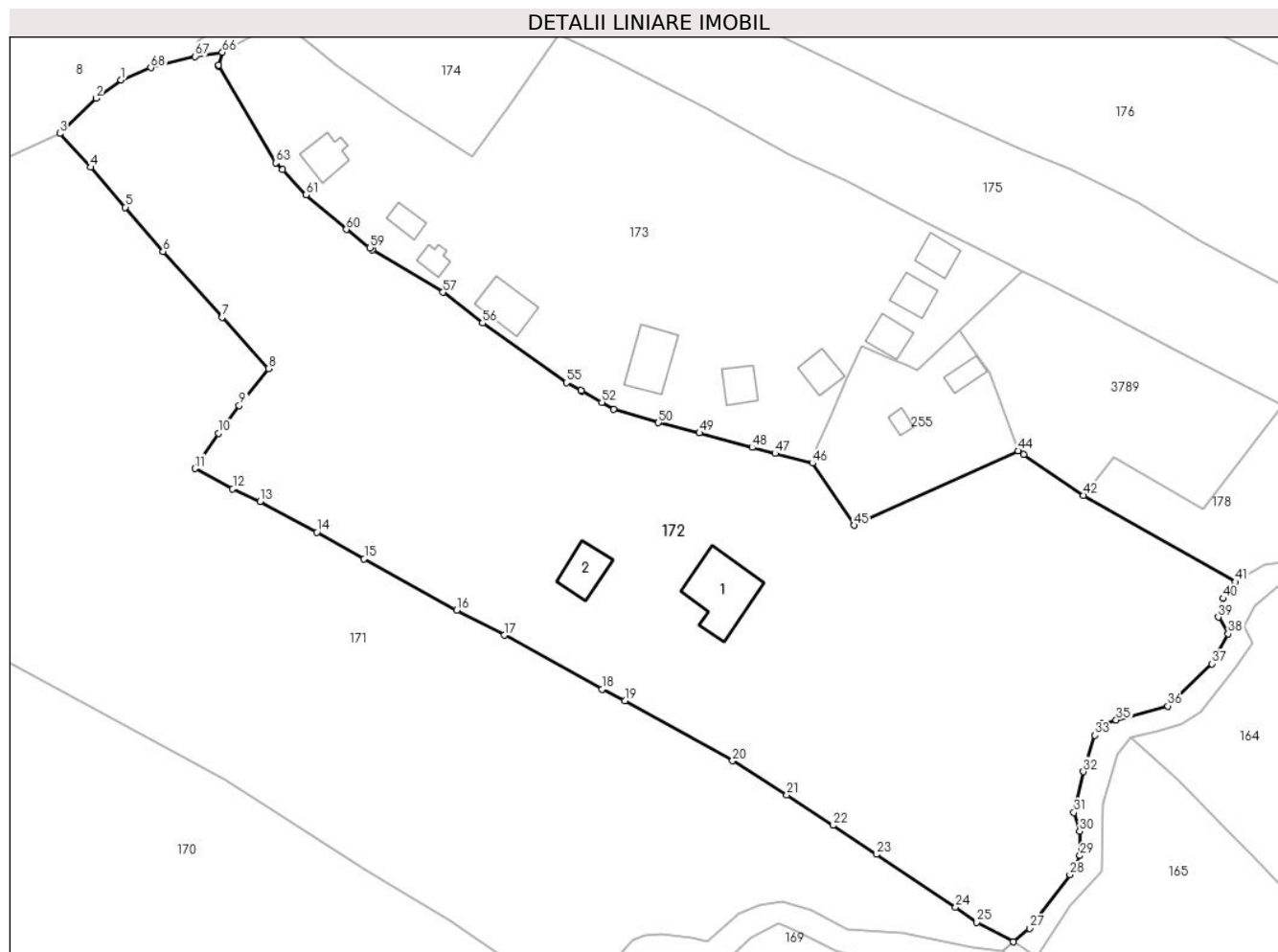
C. Partea III. SARCINI .

Inscrieri privind dezmembramintele dreptului de proprietate, drepturi reale de garanție și sarcini	Referințe
NU SUNT	

Teren

Nr cadastral	Suprafața (mp)*	Observații / Referințe
	Din acte: 22.304 Masurata: 22.306	480/211, 480/27(CFE 30130), 480/588 parte(CFE 32269)

* Suprafața este determinată în planul de proiecție Stereo 70.



Date referitoare la teren

Crt	Categorie folosință	Intravilan	Suprafața (mp)	Tarla	Parcelă	Nr. topo	Observații / Referințe
1	curți constructii	DA	1.449	-	-	-	
2	faneata	DA	2.305	-	-	-	
3	faneata	DA	609	-	-	-	
4	faneata	NU	8.010	-	-	-	
5	faneata	NU	9.909	-	-	-	
6	faneata	NU	21	-	-	-	
7	faneata	NU	4	-	-	-	

Date referitoare la construcții

Crt	Număr	Destinație construcție	Supraf. (mp)	Situație juridică	Observații / Referințe
A1.1		constructii anexa	268	Cu acte	Nr. niveluri:1; S. construita la sol:268 mp; S. construita desfasurata:268 mp; GRAJD
A1.2		constructii de locuinte	115	Cu acte	Nr. niveluri:2; S. construita la sol:115 mp; S. construita desfasurata:230 mp; LOCUINTA P+1

Lungime Segmente

1) Valorile lungimilor segmentelor sunt obținute din proiecție în plan.

Punct început	X / Y	Punct sfârșit	X / Y	Lungime segment	Punct început	X / Y	Punct sfârșit	X / Y	Lungime segment	Punct început	X / Y	Punct sfârșit	X / Y	Lungime segment
1	513.069,411 650.176,726	2	513.062,981 650.172,066	7.941	2	513.062,981 650.172,066	3	513.053,691 650.163,046	12.949	3	513.053,691 650.163,046	4	513.061,624 650.154,415	11.723
4	513.061,624 650.154,415	5	513.070,502 650.144,156	13.567	5	513.070,502 650.144,156	6	513.080,178 650.132,834	14.893	6	513.080,178 650.132,834	7	513.095,321 650.115,98	22.658
7	513.095,321 650.115,98	8	513.107,136 650.102,84	17.671	8	513.107,136 650.102,84	9	513.099,654 650.093,463	11.996	9	513.099,654 650.093,463	10	513.094,313 650.086,304	8.932
10	513.094,313 650.086,304	11	513.088,292 650.077,241	10.881	11	513.088,292 650.077,241	12	513.098,005 650.072,11	10.985	12	513.098,005 650.072,11	13	513.104,996 650.068,799	7.735
13	513.104,996 650.068,799	14	513.119,55 650.060,988	16.518	14	513.119,55 650.060,988	15	513.131,672 650.054,201	13.893	15	513.131,672 650.054,201	16	513.155,43 650.041,056	27.152
16	513.155,43 650.041,056	17	513.167,612 650.034,603	13.786	17	513.167,612 650.034,603	18	513.192,639 650.020,779	28.591	18	513.192,639 650.020,779	19	513.198,577 650.017,885	6.606
19	513.198,577 650.017,885	20	513.226,094 650.002,47	31.541	20	513.226,094 650.002,47	21	513.240,0 649.993,714	16.433	21	513.240,0 649.993,714	22	513.251,805 649.985,904	14.155
22	513.251,805 649.985,904	23	513.262,968 649.978,507	13.391	23	513.262,968 649.978,507	24	513.283,212 649.964,936	24.372	24	513.283,212 649.964,936	25	513.288,664 649.961,083	6.676
25	513.288,664 649.961,083	26	513.297,992 649.956,107	10.572	26	513.297,992 649.956,107	27	513.302,156 649.959,595	5.432	27	513.302,156 649.959,595	28	513.312,52 649.973,309	17.19
28	513.312,52 649.973,309	29	513.315,095 649.978,192	5.52	29	513.315,095 649.978,192	30	513.314,988 649.984,416	6.225	30	513.314,988 649.984,416	31	513.313,539 649.989,245	5.042
31	513.313,539 649.989,245	32	513.315,971 649.999,654	10.689	32	513.315,971 649.999,654	33	513.318,922 650.008,977	9.779	33	513.318,922 650.008,977	34	513.320,666 650.011,928	3.428
34	513.320,666 650.011,928	35	513.324,356 650.012,917	3.82	35	513.324,356 650.012,917	36	513.337,577 650.016,48	13.693	36	513.337,577 650.016,48	37	513.348,892 650.027,293	15.651
37	513.348,892 650.027,293	38	513.353,084 650.034,944	8.724	38	513.353,084 650.034,944	39	513.350,516 650.039,235	5.001	39	513.350,516 650.039,235	40	513.351,75 650.044,011	4.933
40	513.351,75 650.044,011	41	513.354,937 650.048,264	5.315	41	513.354,937 650.048,264	42	513.316,006 650.070,384	44.776	42	513.316,006 650.070,384	43	513.300,632 650.080,83	18.587
43	513.300,632 650.080,83	44	513.299,225 650.081,786	1.701	44	513.299,225 650.081,786	45	513.257,198 650.062,715	46.152	45	513.257,198 650.062,715	46	513.246,568 650.078,64	19.147
46	513.246,568 650.078,64	47	513.236,961 650.081,129	9.924	47	513.236,961 650.081,129	48	513.231,087 650.082,651	6.068	48	513.231,087 650.082,651	49	513.217,601 650.086,4	13.997
49	513.217,601 650.086,4	50	513.207,065 650.089,021	10.857	50	513.207,065 650.089,021	51	513.195,651 650.092,481	11.927	51	513.195,651 650.092,481	52	513.192,575 650.094,205	3.526
52	513.192,575 650.094,205	53	513.187,415 650.097,096	5.915	53	513.187,415 650.097,096	54	513.187,183 650.097,226	0.266	54	513.187,183 650.097,226	55	513.183,517 650.099,28	4.202
55	513.183,517 650.099,28	56	513.161,99 650.114,512	26.371	56	513.161,99 650.114,512	57	513.151,816 650.122,413	12.882	57	513.151,816 650.122,413	58	513.133,821 650.133,244	21.003
58	513.133,821 650.133,244	59	513.133,122 650.133,792	0.888	59	513.133,122 650.133,792	60	513.127,145 650.138,477	7.594	60	513.127,145 650.138,477	61	513.116,781 650.147,349	13.643
61	513.116,781 650.147,349	62	513.110,692 650.153,782	8.858	62	513.110,692 650.153,782	63	513.109,045 650.155,522	2.396	63	513.109,045 650.155,522	64	513.094,345 650.180,26	28.776
64	513.094,345 650.180,26	65	513.094,442 650.180,597	0.351	65	513.094,442 650.180,597	66	513.095,373 650.183,842	3.376	66	513.095,373 650.183,842	67	513.088,395 650.182,772	7.06
67	513.088,395 650.182,772	68	513.077,02 650.179,879	11.737	68	513.077,02 650.179,879	1	513.069,411 650.176,726	8.236					

** Lungimile segmentelor sunt determinate în planul de proiecție Stereo 70 și sunt rotunjite la 1 milimetru.

*** Distanța dintre puncte este formată din segmente cumulate ce sunt mai mici decât valoarea 1 milimetru.



DATE DESPRE IMOBILUL NR. 173

Oficiul de Cadastru și Publicitate Imobiliară SUCEAVA
Biroul de Cadastru și Publicitate Imobiliară Vatra Dornei

A. Partea I. Descrierea imobilului

TEREN Necunoscut

Adresa: Loc. Poiana Stampei, Nr. 3, Jud. Suceava

Nr. Crt	Nr cadastral Nr. topografic	Suprafața* (mp)	Observații / Referințe
A1	32852	10.988	Sector cadastral:3 Teren imprejmuit; Drum pietruit

Construcții

Crt	Nr cadastral Nr. topografic	Adresa	Observații / Referințe
A1.1	32852-C1	Loc. Poiana Stampei, Jud. Suceava	Nr. niveluri:1; S. construita la sol:75 mp; S. construita desfasurata:64 mp; Casa de locuit din lemn, construita in anul 2022, sistem P+M, suprafata desfasurata 64 mp, fara lift si fara certificat energetic.
A1.2	32852-C2	Loc. Poiana Stampei, Jud. Suceava	Nr. niveluri:1; S. construita la sol:74 mp; S. construita desfasurata:64 mp; Casa de locuit din lemn, construita in anul 2022, sistem P+M, suprafata desfasurata 64 mp, fara lift si fara certificat energetic.
A1.3	32852-C3	Loc. Poiana Stampei, Jud. Suceava	Nr. niveluri:1; S. construita la sol:76 mp; S. construita desfasurata:64 mp; Casa de locuit din lemn, construita in anul 2022, sistem P+M, suprafata desfasurata 64 mp, fara lift si fara certificat energetic.
A1.4	32852-C4	Loc. Poiana Stampei, Jud. Suceava	Nr. niveluri:1; S. construita la sol:78 mp; S. construita desfasurata:52 mp; Casa de locuit din lemn, construita in anul 2022, sistem parter, suprafata desfasurata 52 mp, fara lift si fara certificat energetic.
A1.5	32852-C5	Loc. Poiana Stampei, Jud. Suceava	Nr. niveluri:1; S. construita la sol:73 mp; S. construita desfasurata:52 mp; Casa de locuit din lemn, construita in anul 2022, sistem parter, suprafata desfasurata 52 mp, fara lift si fara certificat energetic.
A1.6	32852	Loc. Poiana Stampei, Nr. 3, Jud. Suceava	Nr. niveluri:2; S. construita la sol:156 mp; S. construita desfasurata:312 mp;
A1.7	32852	Loc. Poiana Stampei, Nr. 3, Jud. Suceava	Nr. niveluri:1; S. construita la sol:126 mp; S. construita desfasurata:126 mp;
A1.8	32852	Loc. Poiana Stampei, Nr. 3, Jud. Suceava	Nr. niveluri:1; S. construita la sol:41 mp; S. construita desfasurata:41 mp;
A1.9	32852	Loc. Poiana Stampei, Nr. 3, Jud. Suceava	Nr. niveluri:1; S. construita la sol:47 mp; S. construita desfasurata:47 mp;
A1.10	32852	Loc. Poiana Stampei, Nr. 3, Jud. Suceava	Nr. niveluri:1; S. construita la sol:89 mp; S. construita desfasurata:89 mp;

B. Partea II. Proprietari și acte

Inscrieri privitoare la dreptul de proprietate și alte drepturi reale	Referințe
13355 / 07/09/2018	
Act Notarial nr. 795, din 06/09/2018 emis de Paziuc Camelia;	
B1	Se infiinteaza cf. 32852 a imobilului cu nr. cad. 32852/Poiana Stampei ca urmare a alipirii urmatoarelor 2 imobile: -- nr.cad.32262\cf.32262; -- nr.cad.32330\cf.32330;
Act Notarial nr. 228, din 15/04/2016 emis de Paziuc Camelia;	
B2	Intabulare, drept de PROPRIETATE, dobandit prin Conventie, cota actuala 6160/10988, cota initiala 1/1 1) POIANA CONSTRUCT HOUSE SRL , CIF:17100845 <i>OBSERVATII: pozitie transcrisa din CF 32262/Poiana Stampei, inscrisa prin incheierea nr. 4692 din 15/04/2016;</i>
Act Notarial nr. 355, din 02/05/2018 emis de Paziuc Camelia;	
B4	Intabulare, drept de PROPRIETATE, dobandit prin Conventie, cota actuala 4828/10988, cota initiala 1/1 1) POIANA CONSTRUCT HOUSE SRL , CIF:17100845 <i>OBSERVATII: pozitie transcrisa din CF 32330/Poiana Stampei, inscrisa prin incheierea nr. 6488 din 02/05/2018;</i>
5441 / 30/03/2022	
Act Administrativ nr. Certificat edificare constructii 2445, din 15/03/2020 emis de Comuna Poiana Stampei;	
B5	Intabulare, drept de PROPRIETATE, dobandit prin Construire, cota actuala 1/1, cota initiala 1/1

Inscrieri privitoare la dreptul de proprietate și alte drepturi reale		Referințe
	1) POIANA CONSTRUCT HOUSE SRL, CIF:17100845	
Inscris Sub Semnatura Privata nr. PAD 5441, din 30/03/2022 emis de Irimescu Gheorghe Gabriel (Plan A3);		
B6	Se noteaza actualizarea informatiilor cadastrale ale imobilului - schimbarea categoriei de folosinta	A1, A1.1, A1.2, A1.3, A1.4, A1.5
/		
Act Administrativ nr. 2981, din 31/03/2023 emis de PRIMARIA COMUNEI POIANA STAMPEI;		
B9	Intabulare, drept de PROPRIETATE, dobandit prin Lege, cota actuala 1/1, cota initiala 1/1	A1.6, A1.7, A1.8, A1.9, A1.10
	1) POIANA CONSTRUCT HOUSE SRL, CIF:17100845	

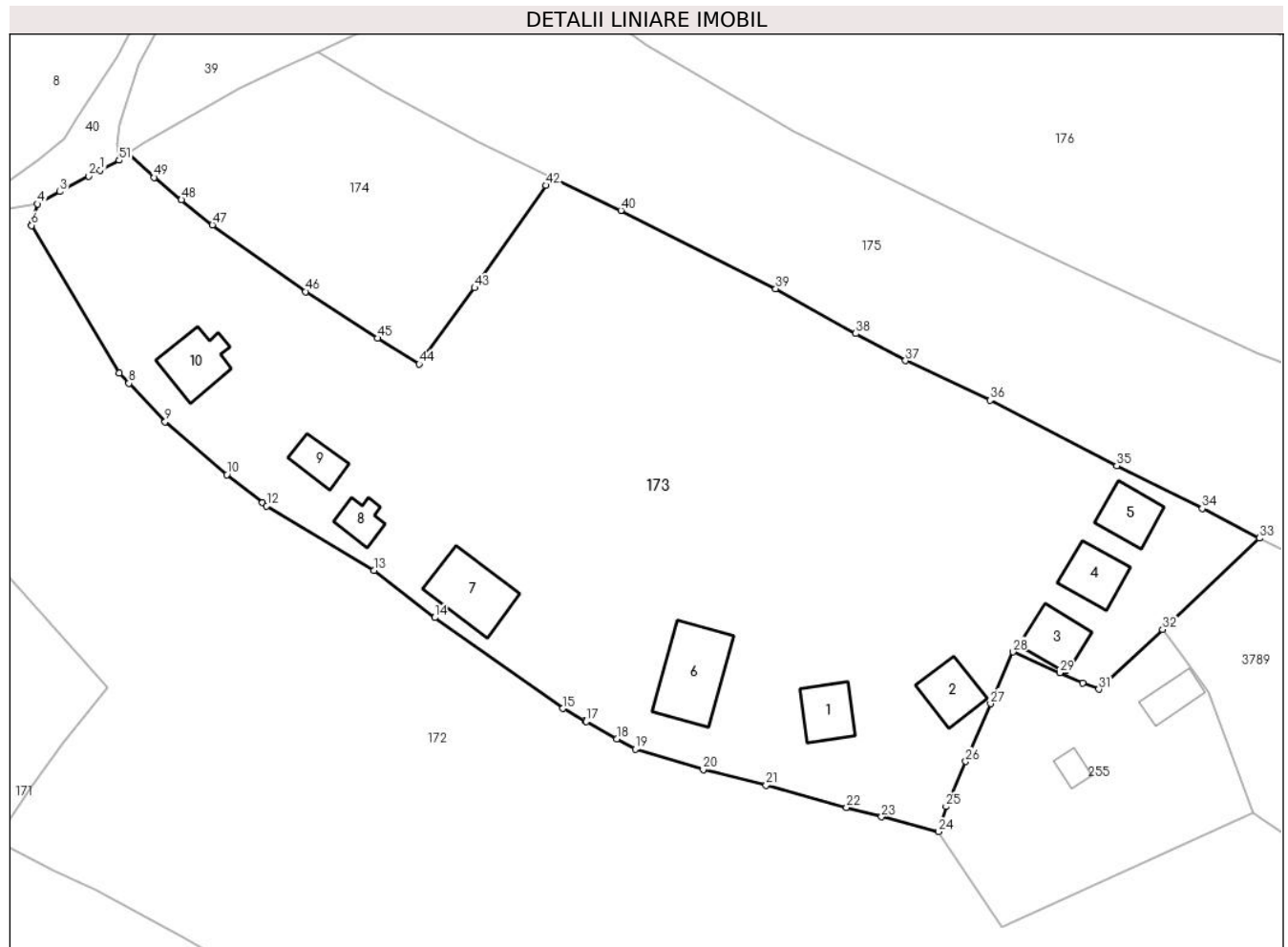
C. Partea III. SARCINI

Inscrieri privind dezmembramintele dreptului de proprietate, drepturi reale de garanție și sarcini		Referințe
21089 / 21/12/2021		
Act Administrativ nr. 190/2021, din 11/11/2021 emis de BEJ DUMITRAS ANCUTA;		
C2	se notează radierea urmării silite de sub C1	A1
15863 / 22/09/2023		
Hotarare Judecatoreasca nr. încheiere 1215, din 07/07/2023 emis de Judecătoria Vatra Dornei (hotarare judecatoreasca nr încheiere îndreptare eroare materială 1341 din 04.08.2023, emis de Judecătoria Vatra Dornei; act administrativ nr dosar executare nr. 387/2023 din 18.09.2023, emis de BEJ DUMITRAȘ ANCUȚA);		
C3	se notează sechestrul asigurator asupra imobilului, până la concurența sumei de 202.617,90 lei din care 194.272,2 lei reprezintă debit restant și 8.345,70 lei reprezentând penalități de întârziere calculate până la data de 27.06.2023, potrivit art.955 din codul de procedură civilă, la solicitarea creditorului Vrabie Florin	A1, A1.1, A1.2, A1.3, A1.4, A1.5

Teren

Nr cadastral	Suprafața (mp)*	Observații / Referințe
32852	10.988	Drum pietruit

* Suprafața este determinată în planul de proiecție Stereo 70.



Date referitoare la teren

Crt	Categorie folosință	Intravilan	Suprafața (mp)	Tarla	Parcelă	Nr. topo	Observații / Referințe
1	curți construcții	DA	5.323	-	-	-	Intravilan, delimitat cu gard din lemn între punctele 35-38-1-4-6-8, diferența fiind cu tarși din lemn
2	drum	DA	1.299	-	-	-	Intravilan, delimitat cu gard din lemn între punctele 35-24-21-15-13-8, diferența fiind cu tarși din lemn.
3	ape statatoare	DA	604	-	-	-	
4	faneata	DA	1.026	-	-	-	
5	faneata	DA	2.593	-	-	-	
6	faneata	NU	99	-	-	-	
7	faneata	NU	39	-	-	-	
8	faneata	DA	6	-	-	-	

Date referitoare la construcții

Crt	Număr	Destinație construcție	Supraf. (mp)	Situație juridică	Observații / Referințe
A1.1	32852-C1	construcții de locuințe	Din acte: 52 Masurată: 75	Cu acte	Nr. niveluri:1; S. construită la sol:75 mp; S. construită desfășurată:64 mp; Casa de locuit din lemn, construită în anul 2022, sistem P+M, suprafața desfășurată 64 mp, fără lift și fără certificat energetic.

Crt	Număr	Destinație construcție	Supraf. (mp)	Situație juridică	Observații / Referințe
A1.2	32852-C2	construcții de locuințe	Din acte: 52 Masurata: 74	Cu acte	Nr. niveluri:1; S. construita la sol:74 mp; S. construita desfasurata:64 mp; Casa de locuit din lemn, construita in anul 2022, sistem P+M, suprafata desfasurata 64 mp, fara lift si fara certificat energetic.
A1.3	32852-C3	construcții de locuințe	Din acte: 52 Masurata: 76	Cu acte	Nr. niveluri:1; S. construita la sol:76 mp; S. construita desfasurata:64 mp; Casa de locuit din lemn, construita in anul 2022, sistem P+M, suprafata desfasurata 64 mp, fara lift si fara certificat energetic.
A1.4	32852-C4	construcții de locuințe	Din acte: 52 Masurata: 78	Cu acte	Nr. niveluri:1; S. construita la sol:78 mp; S. construita desfasurata:52 mp; Casa de locuit din lemn, construita in anul 2022, sistem parter, suprafata desfasurata 52 mp, fara lift si fara certificat energetic.
A1.5	32852-C5	construcții de locuințe	Din acte: 52 Masurata: 73	Cu acte	Nr. niveluri:1; S. construita la sol:73 mp; S. construita desfasurata:52 mp; Casa de locuit din lemn, construita in anul 2022, sistem parter, suprafata desfasurata 52 mp, fara lift si fara certificat energetic.
A1.6	32852	construcții de locuințe	156	Cu acte	Nr. niveluri:2; S. construita la sol:156 mp; S. construita desfasurata:312 mp;
A1.7	32852	construcții anexa	126	Cu acte	Nr. niveluri:1; S. construita la sol:126 mp; S. construita desfasurata:126 mp;
A1.8	32852	construcții anexa	41	Cu acte	Nr. niveluri:1; S. construita la sol:41 mp; S. construita desfasurata:41 mp;
A1.9	32852	construcții anexa	47	Cu acte	Nr. niveluri:1; S. construita la sol:47 mp; S. construita desfasurata:47 mp;
A1.10	32852	construcții de locuințe	89	Cu acte	Nr. niveluri:1; S. construita la sol:89 mp; S. construita desfasurata:89 mp;

Lungime Segmente

1) Valorile lungimilor segmentelor sunt obținute din proiecție în plan.

Punct început	X / Y	Punct sfârșit	X / Y	Lungime segment	Punct început	X / Y	Punct sfârșit	X / Y	Lungime segment	Punct început	X / Y	Punct sfârșit	X / Y	Lungime segment
1	513.105,844 650.189,518	2	513.103,963 650.188,535	2.122	2	513.103,963 650.188,535	3	513.099,112 650.185,932	5.505	3	513.099,112 650.185,932	4	513.095,373 650.183,842	4.283
4	513.095,373 650.183,842	5	513.094,442 650.180,597	3.376	5	513.094,442 650.180,597	6	513.094,345 650.180,26	0.351	6	513.094,345 650.180,26	7	513.109,045 650.155,522	28.776
7	513.109,045 650.155,522	8	513.110,692 650.153,782	2.396	8	513.110,692 650.153,782	9	513.116,781 650.147,349	8.858	9	513.116,781 650.147,349	10	513.127,145 650.138,477	13.643
10	513.127,145 650.138,477	11	513.133,122 650.133,792	7.594	11	513.133,122 650.133,792	12	513.133,821 650.133,244	0.888	12	513.133,821 650.133,244	13	513.151,816 650.122,413	21.003
13	513.151,816 650.122,413	14	513.161,99 650.114,512	12.882	14	513.161,99 650.114,512	15	513.183,517 650.099,28	26.371	15	513.183,517 650.099,28	16	513.187,183 650.097,226	4.202
16	513.187,183 650.097,226	17	513.187,415 650.097,096	0.266	17	513.187,415 650.097,096	18	513.192,575 650.094,205	5.915	18	513.192,575 650.094,205	19	513.195,651 650.092,481	3.526
19	513.195,651 650.092,481	20	513.207,065 650.089,021	11.927	20	513.207,065 650.089,021	21	513.217,601 650.086,4	10.857	21	513.217,601 650.086,4	22	513.231,087 650.082,651	13.997
22	513.231,087 650.082,651	23	513.236,961 650.081,129	6.068	23	513.236,961 650.081,129	24	513.246,568 650.078,64	9.924	24	513.246,568 650.078,64	25	513.247,82 650.082,848	4.39
25	513.247,82 650.082,848	26	513.251,099 650.090,399	8.232	26	513.251,099 650.090,399	27	513.255,253 650.100,091	10.545	27	513.255,253 650.100,091	28	513.259,047 650.108,77	9.472
28	513.259,047 650.108,77	29	513.266,885 650.105,279	8.58	29	513.266,885 650.105,279	30	513.270,777 650.103,596	4.24	30	513.270,777 650.103,596	31	513.273,445 650.102,523	2.876
31	513.273,445 650.102,523	32	513.284,113 650.112,522	14.621	32	513.284,113 650.112,522	33	513.300,381 650.127,832	22.339	33	513.300,381 650.127,832	34	513.290,782 650.132,814	10.815
34	513.290,782 650.132,814	35	513.276,436 650.139,967	16.03	35	513.276,436 650.139,967	36	513.255,191 650.150,969	23.925	36	513.255,191 650.150,969	37	513.241,012 650.157,6	15.653
37	513.241,012 650.157,6	38	513.232,635 650.162,143	9.53	38	513.232,635 650.162,143	39	513.219,218 650.169,647	15.373	39	513.219,218 650.169,647	40	513.193,237 650.182,784	29.113
40	513.193,237 650.182,784	41	513.181,582 650.188,287	12.889	41	513.181,582 650.188,287	42	513.180,678 650.186,989	1.582	42	513.180,678 650.186,989	43	513.168,697 650.169,801	20.952
43	513.168,697 650.169,801	44	513.159,4 650.157,017	15.807	44	513.159,4 650.157,017	45	513.152,415 650.161,36	8.225	45	513.152,415 650.161,36	46	513.140,355 650.169,171	14.369
46	513.140,355 650.169,171	47	513.124,705 650.180,362	19.24	47	513.124,705 650.180,362	48	513.119,501 650.184,552	6.681	48	513.119,501 650.184,552	49	513.114,954 650.188,301	5.893
49	513.114,954 650.188,301	50	513.110,547 650.192,321	5.965	50	513.110,547 650.192,321	51	513.109,027 650.191,189	1.895	51	513.109,027 650.191,189	1	513.105,844 650.189,518	3.595

**** Lungimile segmentelor sunt determinate în planul de proiecție Stereo 70 și sunt rotunjite la 1 milimetru.**

***** Distanța dintre puncte este formată din segmente cumulate ce sunt mai mici decât valoarea 1 milimetru.**

**DATE DESPRE IMOBILUL NR. 174**

Oficiul de Cadastru și Publicitate Imobiliară SUCEAVA
Biroul de Cadastru și Publicitate Imobiliară Vatra Dornei

A. Partea I. Descrierea imobilului

TEREN Necunoscut

Adresa: Loc. Poiana Stampei, Jud. Suceava

Nr. Crt	Nr cadastral Nr. topografic	Suprafața* (mp)	Observații / Referințe
A1	33085	1.884	Sector cadastral:3 Teren imprejmuit;

B. Partea II. Proprietari și acte

Inscrieri privitoare la dreptul de proprietate și alte drepturi reale		Referințe
/		
Act Normativ nr. 7, din 13/03/1996 emis de PARLAMENTUL ROMANIEI ();		
B1	Intabulare, drept de PROPRIETATE, dobandit prin Lege, cota actuala 1/1, cota initiala 1/1 1) NEIDENTIFICAT NEIDENTIFICAT	A1
11554 / 06/08/2019		
Act Notarial nr. 299, din 06/08/2019 emis de AGACHE DUMITRITA GABRIELA (act administrativ nr 6290 din 16.07.2019, emis de Primăria comunei POIANA STAMPEI);		
B2	se notează POSESIA asupra imobilului 1) IVAN REVEICA	A1

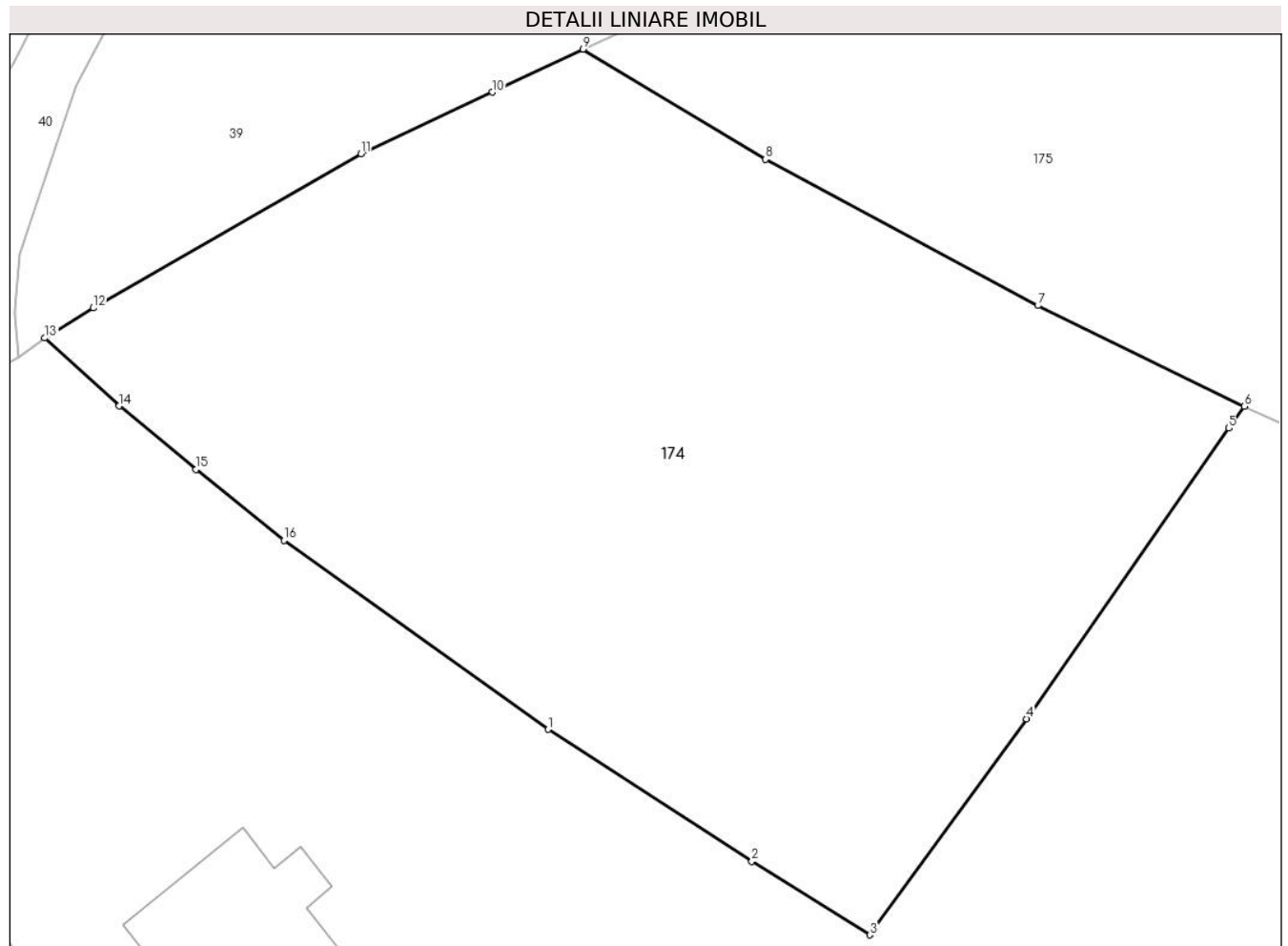
C. Partea III. SARCINI .

Inscrieri privind dezmembramintele dreptului de proprietate, drepturi reale de garanție și sarcini	Referințe
NU SUNT	

Teren

Nr cadastral	Suprafața (mp)*	Observații / Referințe
33085	1.884	

* Suprafața este determinată în planul de proiecție Stereo 70.



Date referitoare la teren

Crt	Categorie folosință	Intravilan	Suprafața (mp)	Tarla	Parcelă	Nr. topo	Observații / Referințe
1	faneata	DA	1.850	-	-	-	Intravilan, Imprejmuț cu gard din lemn
2	faneata	NU	34	-	-	-	

Lungime Segmente

1) Valorile lungimilor segmentelor sunt obținute din proiecție în plan.

Punct început	X / Y	Punct sfârșit	X / Y	Lungime segment (** (m)
1	513.140,355 650.169,171	2	513.152,415 650.161,36	14.369
2	513.152,415 650.161,36	3	513.159,4 650.157,017	8.225
3	513.159,4 650.157,017	4	513.168,697 650.169,801	15.807
4	513.168,697 650.169,801	5	513.180,678 650.186,989	20.952

Punct început	X / Y	Punct sfârșit	X / Y	Lungime segment (** (m)
5	513.180,678 650.186,989	6	513.181,582 650.188,287	1.582
6	513.181,582 650.188,287	7	513.169,358 650.194,235	13.594
7	513.169,358 650.194,235	8	513.153,235 650.202,902	18.305
8	513.153,235 650.202,902	9	513.142,42 650.209,406	12.62
9	513.142,42 650.209,406	10	513.137,045 650.206,867	5.945
10	513.137,045 650.206,867	11	513.129,274 650.203,22	8.584
11	513.129,274 650.203,22	12	513.113,417 650.194,099	18.293
12	513.113,417 650.194,099	13	513.110,547 650.192,321	3.376
13	513.110,547 650.192,321	14	513.114,954 650.188,301	5.965
14	513.114,954 650.188,301	15	513.119,501 650.184,552	5.893
15	513.119,501 650.184,552	16	513.124,705 650.180,362	6.681
16	513.124,705 650.180,362	1	513.140,355 650.169,171	19.24

** Lungimile segmentelor sunt determinate în planul de proiecție Stereo 70 și sunt rotunjite la 1 milimetru.

*** Distanța dintre puncte este formată din segmente cumulate ce sunt mai mici decât valoarea 1 milimetru.

**DATE DESPRE IMOBILUL NR. 175**

Oficiul de Cadastru și Publicitate Imobiliară SUCEAVA
Biroul de Cadastru și Publicitate Imobiliară Vatra Dornei

A. Partea I. Descrierea imobilului

TEREN Necunoscut

Adresa: Loc. Poiana Stampei, Jud. Suceava

Nr. Crt	Nr cadastral Nr. topografic	Suprafața* (mp)	Observații / Referințe
A1	33177	Din acte: 11.200 Masurata: 8.974	Sector cadastral:3 Teren imprejmuit; Restul suprafetei se regaseste la ID163

B. Partea II. Proprietari și acte

Inscrieri privitoare la dreptul de proprietate și alte drepturi reale		Referințe
13526 / 19/08/2021		
Act Notarial nr. 717, din 16/08/2021 emis de AGACHE DUMITRITA GABRIELA;		
B2	Intabulare, drept de PROPRIETATE, dobandit prin Conventie, cota actuala 1/1, cota initiala 1/1 1) POIANA CONSTRUCT HOUSE SRL, CIF:17100845	A1

C. Partea III. SARCINI

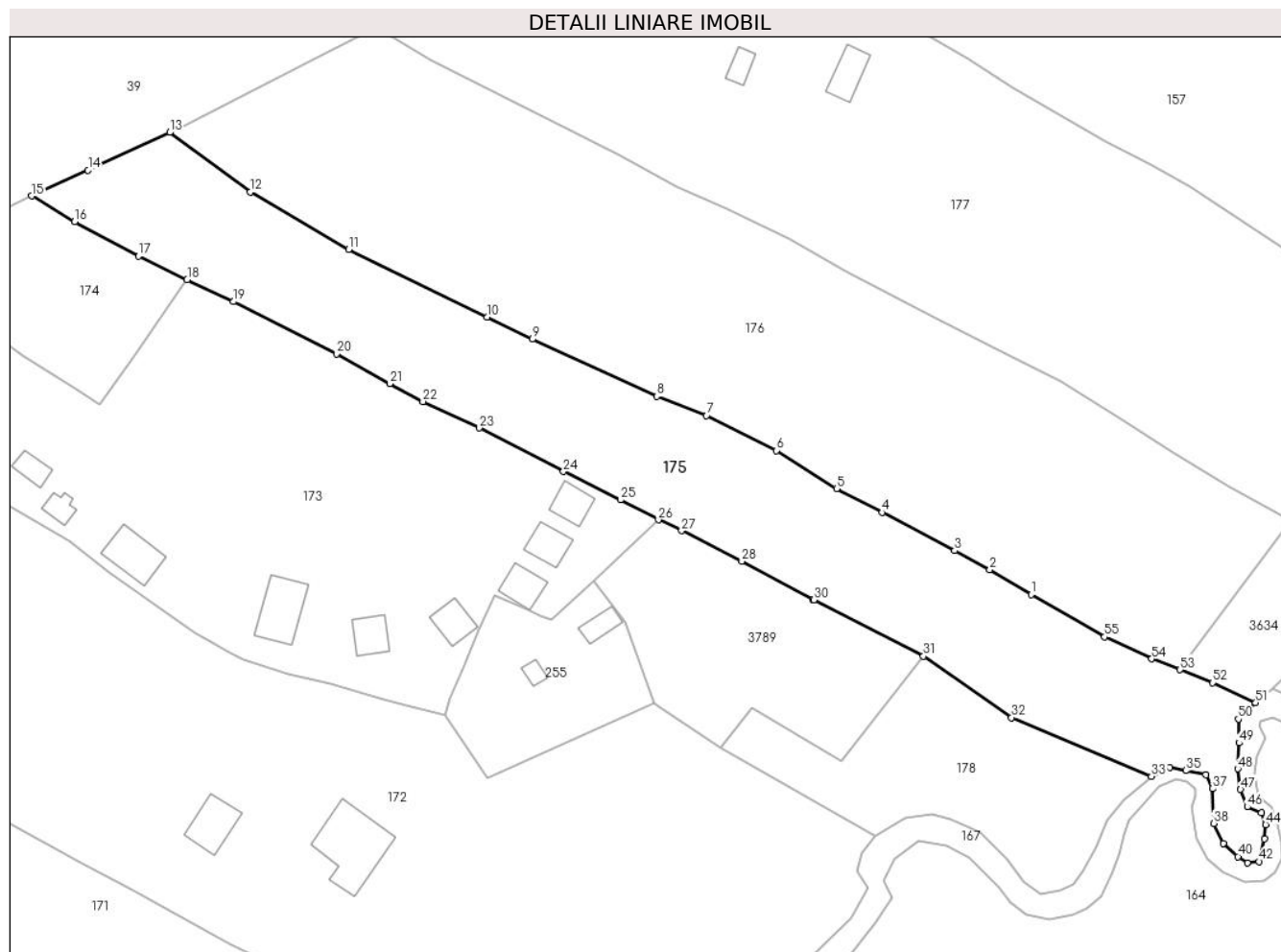
Inscrieri privind dezmembramintele dreptului de proprietate, drepturi reale de garanție și sarcini		Referințe
15861 / 22/09/2023		
Hotarare Judecatoreasca nr. încheiere 1215, din 07/07/2023 emis de Judecătoria Vatra Dornei (hotarare judecatoreasca nr încheiere îndreptare eroare materială 1341 din 04.08.2023, emis de Judecătoria Vatra Dornei;act administrativ nr dosar de executare nr. 387/2023 din 18.09.2023, emis de BEJ DUMITRAȘ ANCUȚA);		
C1	se notează sechestrul asigurător asupra imobilului, până la concurența sumei de 202.617,90 lei din care 194.272,2 lei reprezintă debit restant și 8.345,70 lei reprezentând penalități de întârziere calculate până la data de 27.06.2023, potrivit art.955 din codul de procedură civilă, la solicitarea creditorului Vrabie Florin	A1

Anexa Nr. 1 La Partea I

Teren

Nr cadastral	Suprafața (mp)*	Observații / Referințe
33177	Din acte: 11.200 Masurata: 8.974	Restul suprafetei se regaseste la ID163

* Suprafața este determinată în planul de proiecție Stereo 70.



Date referitoare la teren

Crt	Categorie folosință	Intravilan	Suprafața (mp)	Tarla	Parcelă	Nr. topo	Observații / Referințe
1	faneata	NU	2.768	-	-	-	Imprejmuit cu gard din lemn
2	faneata	DA	3.046	-	-	-	
3	faneata	NU	3.160	-	-	-	

Lungime Segmente

1) Valorile lungimilor segmentelor sunt obținute din proiecție în plan.

Punct început	X / Y	Punct sfârșit	X / Y	Lungime segment
1	513.394,26 650.108,986	2	513.383,855 650.115,221	12.13
2	513.383,855 650.115,221	3	513.375,006 650.120,034	10.07
3	513.375,006 650.120,034	4	513.356,7 650.129,663	20.68
4	513.356,7 650.129,663	5	513.345,24 650.135,686	12.94
5	513.345,24 650.135,686	6	513.330,04 650.145,282	17.97
6	513.330,04 650.145,282	7	513.312,467 650.154,109	19.66
7	513.312,467 650.154,109	8	513.299,894 650.158,915	13.46
8	513.299,894 650.158,915	9	513.268,563 650.173,348	34.49
9	513.268,563 650.173,348	10	513.257,185 650.178,918	12.66
10	513.257,185 650.178,918	11	513.222,338 650.195,977	38.79
11	513.222,338 650.195,977	12	513.197,482 650.210,441	28.75
12	513.197,482 650.210,441	13	513.177,217 650.225,415	25.19

Punct început	X / Y	Punct sfârșit	X / Y	Lungime segment	Punct început	X / Y	Punct sfârșit	X / Y	Lungime segment	Punct început	X / Y	Punct sfârșit	X / Y	Lungime segment
13	513.177,217 650.225,415	14	513.156,634 650.215,928	22.664	14	513.156,634 650.215,928	15	513.142,42 650.209,406	15.639	15	513.142,42 650.209,406	16	513.153,235 650.202,902	12.62
16	513.153,235 650.202,902	17	513.169,358 650.194,235	18.305	17	513.169,358 650.194,235	18	513.181,582 650.188,287	13.594	18	513.181,582 650.188,287	19	513.193,237 650.182,784	12.889
19	513.193,237 650.182,784	20	513.219,218 650.169,647	29.113	20	513.219,218 650.169,647	21	513.232,635 650.162,143	15.373	21	513.232,635 650.162,143	22	513.241,012 650.157,6	9.53
22	513.241,012 650.157,6	23	513.255,191 650.150,969	15.653	23	513.255,191 650.150,969	24	513.276,436 650.139,967	23.925	24	513.276,436 650.139,967	25	513.290,782 650.132,814	16.03
25	513.290,782 650.132,814	26	513.300,381 650.127,832	10.815	26	513.300,381 650.127,832	27	513.306,209 650.125,051	6.458	27	513.306,209 650.125,051	28	513.321,352 650.117,339	16.994
28	513.321,352 650.117,339	29	513.339,275 650.107,782	20.312	29	513.339,275 650.107,782	30	513.339,514 650.107,66	0.268	30	513.339,514 650.107,66	31	513.367,138 650.093,486	31.048
31	513.367,138 650.093,486	32	513.389,305 650.077,98	27.052	32	513.389,305 650.077,98	33	513.424,611 650.063,164	38.289	33	513.424,611 650.063,164	34	513.429,227 650.065,498	5.173
34	513.429,227 650.065,498	35	513.433,251 650.064,626	4.117	35	513.433,251 650.064,626	36	513.438,348 650.063,62	5.195	36	513.438,348 650.063,62	37	513.439,958 650.060,065	3.903
37	513.439,958 650.060,065	38	513.440,226 650.051,346	8.723	38	513.440,226 650.051,346	39	513.442,708 650.046,316	5.609	39	513.442,708 650.046,316	40	513.446,397 650.042,962	4.986
40	513.446,397 650.042,962	41	513.448,745 650.041,419	2.81	41	513.448,745 650.041,419	42	513.451,763 650.041,688	3.03	42	513.451,763 650.041,688	43	513.453,053 650.047,403	5.859
43	513.453,053 650.047,403	44	513.453,383 650.051,002	3.614	44	513.453,383 650.051,002	45	513.452,339 650.053,996	3.171	45	513.452,339 650.053,996	46	513.448,74 650.055,48	3.893
46	513.448,74 650.055,48	47	513.447,057 650.059,908	4.737	47	513.447,057 650.059,908	48	513.446,315 650.065,101	5.246	48	513.446,315 650.065,101	49	513.446,686 650.071,603	6.513
49	513.446,686 650.071,603	50	513.446,486 650.077,631	6.031	50	513.446,486 650.077,631	51	513.450,862 650.081,709	5.982	51	513.450,862 650.081,709	52	513.440,057 650.086,754	11.925
52	513.440,057 650.086,754	53	513.431,818 650.090,051	8.874	53	513.431,818 650.090,051	54	513.424,649 650.092,771	7.668	54	513.424,649 650.092,771	55	513.412,775 650.098,339	13.115
55	513.412,775 650.098,339	1	513.394,26 650.108,986	21.358										

** Lungimile segmentelor sunt determinate în planul de proiecție Stereo 70 și sunt rotunjite la 1 milimetru.

*** Distanța dintre puncte este formată din segmente cumulate ce sunt mai mici decât valoarea 1 milimetru.

**DATE DESPRE IMOBILUL NR. 176**

Oficiul de Cadastru și Publicitate Imobiliară SUCEAVA
Biroul de Cadastru și Publicitate Imobiliară Vatra Dornei

A. Partea I. Descrierea imobilului

TEREN Necunoscut

Adresa: Loc. Poiana Stampei, Jud. Suceava

Nr. Crt	Nr cadastral Nr. topografic	Suprafața* (mp)	Observații / Referințe
A1	33120	13.788	Sector cadastral:3 Teren neimprejmuit;

B. Partea II. Proprietari și acte

Inscrieri privitoare la dreptul de proprietate și alte drepturi reale	Referințe
15190 / 11/09/2023	
Act Notarial nr. 2007, din 08/09/2023 emis de Vasilit Niculina;	
B2	A1
Intabulare, drept de PROPRIETATE, bun propriu cu titlu de donație, dobandit prin Conventie, cota actuala 1/1, cota initiala 1/1 1) FLOREA FLOAREA	

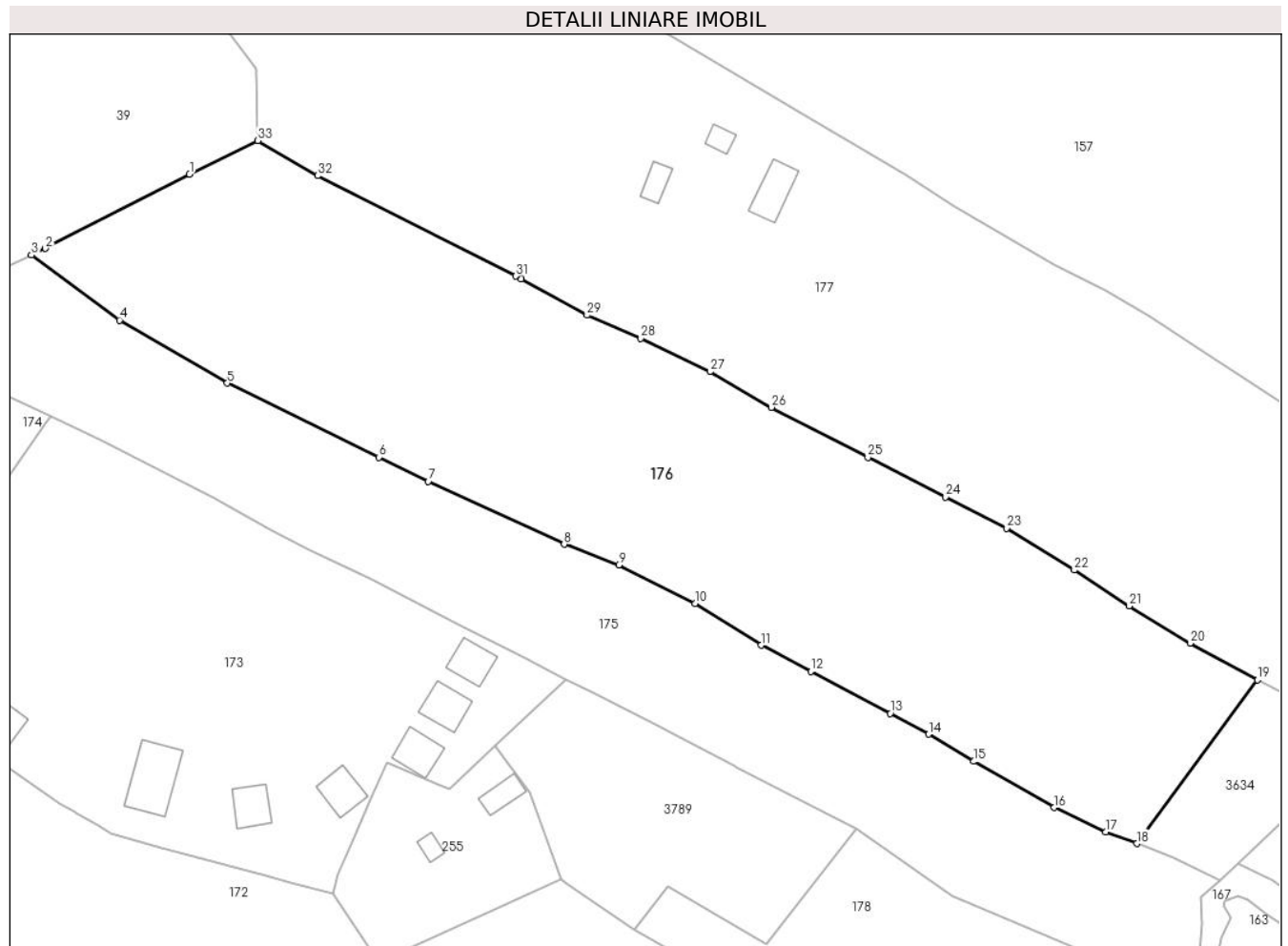
C. Partea III. SARCINI .

Inscrieri privind dezmembramintele dreptului de proprietate, drepturi reale de garanție și sarcini	Referințe
NU SUNT	

Teren

Nr cadastral	Suprafața (mp)*	Observații / Referințe
33120	13.788	

* Suprafața este determinată în planul de proiecție Stereo 70.



Date referitoare la teren

Crt	Categorie folosință	Intravilan	Suprafața (mp)	Tarla	Parcelă	Nr. topo	Observații / Referințe
1	faneata	NU	4.142	-	-	-	
2	faneata	DA	5.526	-	-	-	
3	faneata	NU	4.119	-	-	-	

Lungime Segmente

1) Valorile lungimilor segmentelor sunt obținute din proiecție în plan.

Punct început	X / Y	Punct sfârșit	X / Y	Lungime segment (** (m)
1	513.213,627 650.244,035	2	513.180,425 650.226,933	37.348
3	513.177,217 650.225,415	4	513.197,482 650.210,441	25.197
5	513.222,338 650.195,977	6	513.257,185 650.178,918	38.798
7	513.268,563 650.173,348	8	513.299,894 650.158,915	34.496

Punct început	X / Y	Punct sfârșit	X / Y	Lungime segment (** (m)
2	513.180,425 650.226,933	3	513.177,217 650.225,415	3.549
4	513.197,482 650.210,441	5	513.222,338 650.195,977	28.758
6	513.257,185 650.178,918	7	513.268,563 650.173,348	12.668
8	513.299,894 650.158,915	9	513.312,467 650.154,109	13.46

Punct început	X / Y	Punct sfârșit	X / Y	Lungime segment (** (m)
9	513.312,467 650.154,109	10	513.330,04 650.145,282	19.665
11	513.345,24 650.135,686	12	513.356,7 650.129,663	12.946
13	513.375,006 650.120,034	14	513.383,855 650.115,221	10.073
15	513.394,26 650.108,986	16	513.412,775 650.098,339	21.358
17	513.424,649 650.092,771	18	513.431,818 650.090,051	7.668
19	513.459,589 650.127,693	20	513.444,052 650.136,153	17.691
21	513.430,039 650.144,742	22	513.417,377 650.152,978	15.105
23	513.401,757 650.162,611	24	513.387,725 650.169,798	15.765
25	513.369,861 650.178,905	26	513.347,6 650.190,38	25.045
27	513.333,483 650.198,593	28	513.317,553 650.206,265	17.681
29	513.305,139 650.211,58	30	513.290,054 650.219,956	17.254
31	513.288,8 650.220,589	32	513.243,08 650.243,681	51.221
33	513.229,359 650.251,779	1	513.213,627 650.244,035	17.535

Punct început	X / Y	Punct sfârșit	X / Y	Lungime segment (** (m)
10	513.330,04 650.145,282	11	513.345,24 650.135,686	17.976
12	513.356,7 650.129,663	13	513.375,006 650.120,034	20.684
14	513.383,855 650.115,221	15	513.394,26 650.108,986	12.13
16	513.412,775 650.098,339	17	513.424,649 650.092,771	13.115
18	513.431,818 650.090,051	19	513.459,589 650.127,693	46.778
20	513.444,052 650.136,153	21	513.430,039 650.144,742	16.436
22	513.417,377 650.152,978	23	513.401,757 650.162,611	18.352
24	513.387,725 650.169,798	25	513.369,861 650.178,905	20.051
26	513.347,6 650.190,38	27	513.333,483 650.198,593	16.332
28	513.317,553 650.206,265	29	513.305,139 650.211,58	13.504
30	513.290,054 650.219,956	31	513.288,8 650.220,589	1.405
32	513.243,08 650.243,681	33	513.229,359 650.251,779	15.932

** Lungimile segmentelor sunt determinate în planul de proiecție Stereo 70 și sunt rotunjite la 1 milimetru.

*** Distanța dintre puncte este formată din segmente cumulate ce sunt mai mici decât valoarea 1 milimetru.

**DATE DESPRE IMOBILUL NR. 177**

Oficiul de Cadastru și Publicitate Imobiliară SUCEAVA
Biroul de Cadastru și Publicitate Imobiliară Vatra Dornei

A. Partea I. Descrierea imobilului

TEREN Necunoscut

Adresa: Loc. Poiana Stampei, Str Tesnita, Nr. 4, Jud. Suceava

Nr. Crt	Nr cadastral Nr. topografic	Suprafața* (mp)	Observații / Referințe
A1	32803	Din acte: 22.832 Masurata: 22.856	Sector cadastral:3 Teren imprejmuit;

Construcții

Crt	Nr cadastral Nr. topografic	Adresa	Observații / Referințe
A1.1	32803-C1	Loc. Poiana Stampei, Str Tesnita, Nr. 4, Jud. Suceava	Nr. niveluri:1; S. construita la sol:86 mp; S. construita desfasurata:88 mp; Casa de locuit din lemn, construita in anul 1920, parter, suprafata desfasurata 88 mp.
A1.2	32803	Loc. Poiana Stampei, Str Tesnita, Nr. 4, Jud. Suceava	Nr. niveluri:1; S. construita la sol:28 mp; S. construita desfasurata:28 mp; magazie
A1.3	32803-C3	Loc. Poiana Stampei, Str Tesnita, Nr. 4, Jud. Suceava	Nr. niveluri:1; S. construita la sol:41 mp; S. construita desfasurata:41 mp; grajd

B. Partea II. Proprietari și acte

Inscrieri privitoare la dreptul de proprietate și alte drepturi reale		Referințe
16995 / 24/10/2022		
Act Notarial nr. 123, din 18/10/2019 emis de Vasiliu Niculina;		
B3	se îndreaptă eroarea materială din încheierea nr. 16257/22.10.2019, în sensul intabulării dreptului de proprietate asupra construcțiilor, în loc de notarea posesiei cum în mod eronat s-a efectuat	A1.1, A1.2, A1.3
3433 / 13/03/2023		
Act Notarial nr. contract de vanzare cumparare 515, din 10/03/2023 emis de N.P. REY OLTICA-VERONICA;		
B5	Intabulare, drept de PROPRIETATE bun comun in devalmasie, dobandit prin Conventie, cota actuala 1/1, cota initiala 1/1 1) CANDREA IONEL 2) CANDREA MARINELA	A1, A1.1, A1.2, A1.3

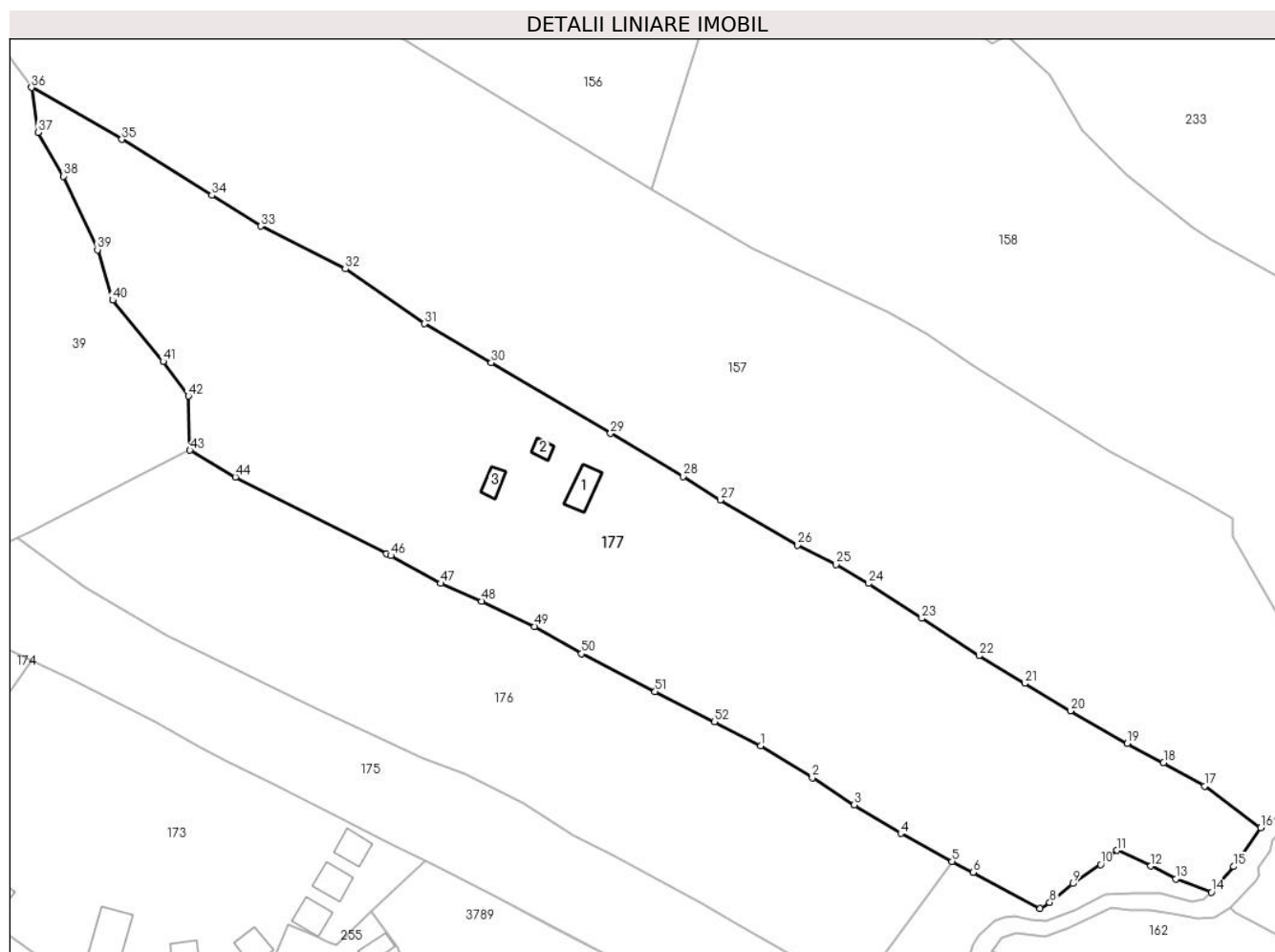
C. Partea III. SARCINI .

Inscrieri privind dezmembramintele dreptului de proprietate, drepturi reale de garanție și sarcini	Referințe
NU SUNT	

Teren

Nr cadastral	Suprafața (mp)*	Observații / Referințe
32803	Din acte: 22.832 Masurata: 22.856	

* Suprafața este determinată în planul de proiecție Stereo 70.



Date referitoare la teren

Crt	Categorie folosință	Intra vilan	Suprafața (mp)	Tarla	Parcelă	Nr. topo	Observații / Referințe
1	curți constructii	DA	699	-	-	-	Imprejmuit cu gard din lemn
2	faneata	DA	5.972	-	-	-	Imprejmuit cu gard din lemn
4	faneata	NU	16.186	-	-	-	

Date referitoare la construcții

Crt	Număr	Destinație construcție	Supraf. (mp)	Situație juridică	Observații / Referințe
A1.1	32803-C1	construcții de locuinte	86	Cu acte	Nr. niveluri:1; S. construita la sol:86 mp; S. construita desfasurata:88 mp; Casa de locuit din lemn, construita in anul 1920, parter, suprafata desfasurata 88 mp.
A1.2	32803	construcții anexa	28	Cu acte	Nr. niveluri:1; S. construita la sol:28 mp; S. construita desfasurata:28 mp; magazine
A1.3	32803-C3	construcții anexa	41	Cu acte	Nr. niveluri:1; S. construita la sol:41 mp; S. construita desfasurata:41 mp; grajd

Lungime Segmente

1) Valorile lungimilor segmentelor sunt obținute din proiecție în plan.

Punct început	X / Y	Punct sfârșit	X / Y	Lungime segment	Punct început	X / Y	Punct sfârșit	X / Y	Lungime segment	Punct început	X / Y	Punct sfârșit	X / Y	Lungime segment
1	513.401,757 650.162,611	2	513.417,377 650.152,978	18.35 2	2	513.417,377 650.152,978	3	513.430,039 650.144,742	15.10 5	3	513.430,039 650.144,742	4	513.444,052 650.136,153	16.43 6
4	513.444,052 650.136,153	5	513.459,589 650.127,693	17.69 1	5	513.459,589 650.127,693	6	513.465,883 650.124,389	7.109	6	513.465,883 650.124,389	7	513.486,169 650.113,534	23.00 8
7	513.486,169 650.113,534	8	513.489,088 650.115,314	3.419	8	513.489,088 650.115,314	9	513.496,029 650.121,025	8.988	9	513.496,029 650.121,025	10	513.504,435 650.126,751	10.17 1
10	513.504,435 650.126,751	11	513.509,409 650.131,026	6.559	11	513.509,409 650.131,026	12	513.519,638 650.126,325	11.25 8	12	513.519,638 650.126,325	13	513.527,176 650.122,398	8.5
13	513.527,176 650.122,398	14	513.537,914 650.118,381	11.46 5	14	513.537,914 650.118,381	15	513.544,596 650.126,157	10.25 3	15	513.544,596 650.126,157	16	513.552,822 650.137,88	14.32 1
16	513.552,822 650.137,88	17	513.535,844 650.150,439	21.11 8	17	513.535,844 650.150,439	18	513.523,452 650.157,448	14.23 7	18	513.523,452 650.157,448	19	513.512,522 650.163,25	12.37 4
19	513.512,522 650.163,25	20	513.495,339 650.173,137	19.82 4	20	513.495,339 650.173,137	21	513.481,505 650.181,421	16.12 5	21	513.481,505 650.181,421	22	513.467,726 650.189,765	16.10 8
22	513.467,726 650.189,765	23	513.450,449 650.201,039	20.63	23	513.450,449 650.201,039	24	513.434,369 650.211,544	19.20 7	24	513.434,369 650.211,544	25	513.424,542 650.217,244	11.36
25	513.424,542 650.217,244	26	513.412,887 650.223,145	13.06 4	26	513.412,887 650.223,145	27	513.389,549 650.236,762	27.02	27	513.389,549 650.236,762	28	513.378,416 650.243,895	13.22 2
28	513.378,416 650.243,895	29	513.356,428 650.256,835	25.51 3	29	513.356,428 650.256,835	30	513.320,411 650.278,182	41.86 8	30	513.320,411 650.278,182	31	513.300,188 650.289,941	23.39 3
31	513.300,188 650.289,941	32	513.276,325 650.306,445	29.01 4	32	513.276,325 650.306,445	33	513.250,726 650.319,357	28.67 1	33	513.250,726 650.319,357	34	513.235,971 650.328,695	17.46 2
34	513.235,971 650.328,695	35	513.208,844 650.345,544	31.93 4	35	513.208,844 650.345,544	36	513.181,535 650.361,184	31.47	36	513.181,535 650.361,184	37	513.183,589 650.347,699	13.64 1
37	513.183,589 650.347,699	38	513.191,08 650.334,415	15.25 1	38	513.191,08 650.334,415	39	513.201,44 650.312,237	24.47 8	39	513.201,44 650.312,237	40	513.206,051 650.297,022	15.89 8
40	513.206,051 650.297,022	41	513.221,263 650.278,536	23.94	41	513.221,263 650.278,536	42	513.228,942 650.268,14	12.92 5	42	513.228,942 650.268,14	43	513.229,359 650.251,779	16.36 6
43	513.229,359 650.251,779	44	513.243,08 650.243,681	15.93 2	44	513.243,08 650.243,681	45	513.288,8 650.220,589	51.22 1	45	513.288,8 650.220,589	46	513.290,054 650.219,956	1.405
46	513.290,054 650.219,956	47	513.305,139 650.211,58	17.25 4	47	513.305,139 650.211,58	48	513.317,553 650.206,265	13.50 4	48	513.317,553 650.206,265	49	513.333,483 650.198,593	17.68 1
49	513.333,483 650.198,593	50	513.347,6 650.190,38	16.33 2	50	513.347,6 650.190,38	51	513.369,861 650.178,905	25.04 5	51	513.369,861 650.178,905	52	513.387,725 650.169,798	20.05 1
52	513.387,725 650.169,798	1	513.401,757 650.162,611	15.76 5										

** Lungimile segmentelor sunt determinate în planul de proiecție Stereo 70 și sunt rotunjite la 1 milimetru.

*** Distanța dintre puncte este formată din segmente cumulate ce sunt mai mici decât valoarea 1 milimetru.

**DATE DESPRE IMOBILUL NR. 178**

Oficiul de Cadastru și Publicitate Imobiliară SUCEAVA
Biroul de Cadastru și Publicitate Imobiliară Vatra Dornei

A. Partea I. Descrierea imobilului

TEREN Extravilan

Adresa: Jud. Suceava

Nr. Crt	Nr cadastral Nr. topografic	Suprafața* (mp)	Observații / Referințe
A1		2.699	Sector cadastral:3 Teren neimprejmuit; 480/211 parte(CFE 30130), 480/588 parte(CFE 32269)

B. Partea II. Proprietari și acte

Inscrieri privitoare la dreptul de proprietate și alte drepturi reale		Referințe
/		
Act Normativ nr. 7, din 13/03/1996 emis de PARLAMENTUL ROMANIEI;		
B1	Intabulare, drept de PROPRIETATE, dobândit prin Lege, cota actuala 1/1, cota initiala 1/1 1) NEIDENTIFICAT NEIDENTIFICAT	A1
Act Administrativ nr. 2895, din 29/03/2023 emis de PRIMARIA COMUNEI POIANA STAMPEI;		
B2	SE NOTEAZA POSESIA FAPTICA IN FAVOAREA LUI 1) MEZDREA GHEORGHE 2) MEZDREA ELENA	A1

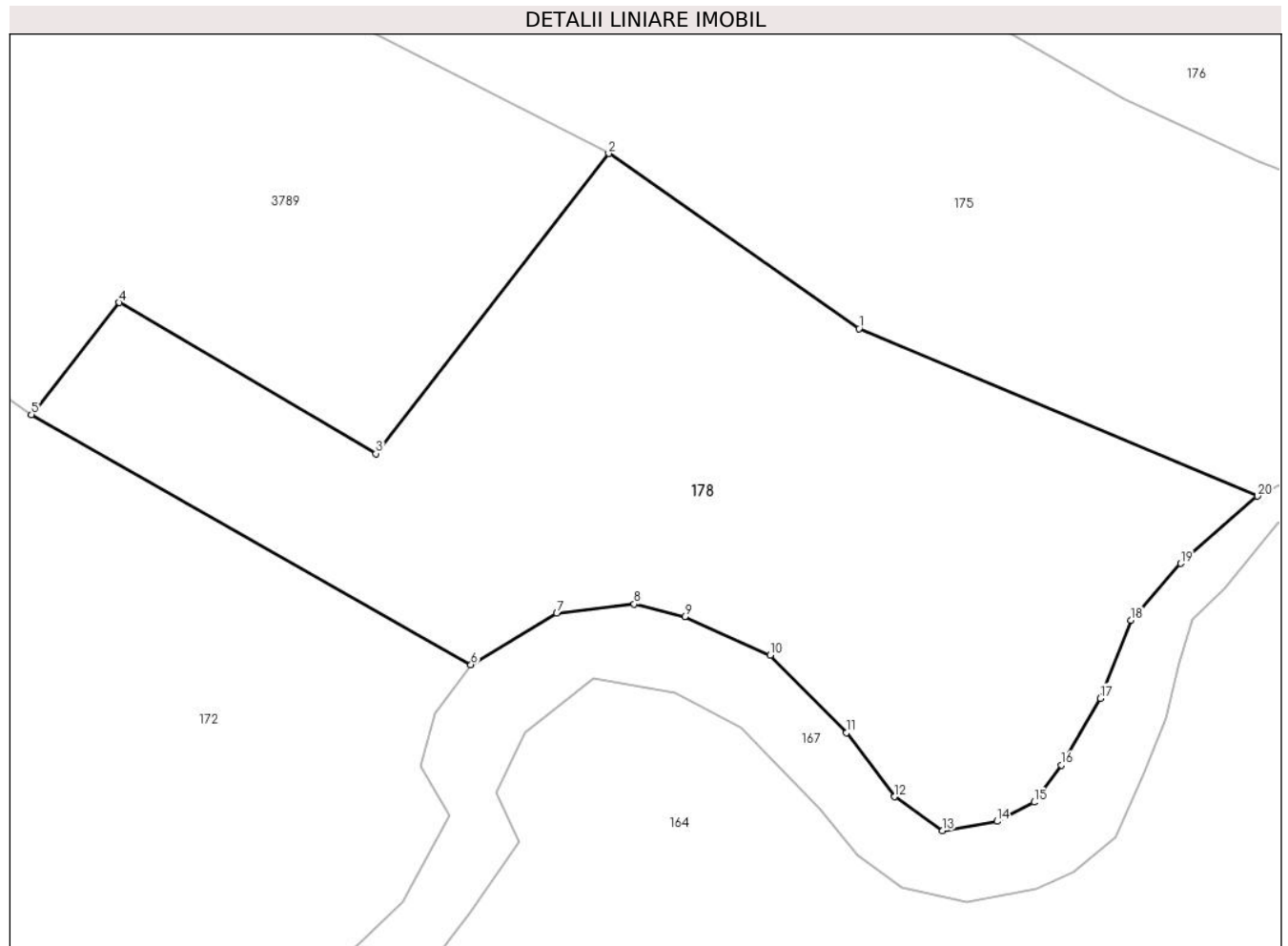
C. Partea III. SARCINI .

Inscrieri privind dezmembramintele dreptului de proprietate, drepturi reale de garanție și sarcini	Referințe
NU SUNT	

Teren

Nr cadastral	Suprafața (mp)*	Observații / Referințe
	2.699	480/211 parte(CFE 30130), 480/588 parte(CFE 32269)

* Suprafața este determinată în planul de proiecție Stereo 70.



Date referitoare la teren

Crt	Categorie folosință	Intravilan	Suprafața (mp)	Tarla	Parcelă	Nr. topo	Observații / Referințe
1	faneata	NU	2.699	-	-	-	

Lungime Segmente

1) Valorile lungimilor segmentelor sunt obținute din proiecție în plan.

Punct început	X / Y	Punct sfârșit	X / Y	Lungime segment (** (m)
1	513.389,305 650.077,98	2	513.367,138 650.093,486	27.052
2	513.367,138 650.093,486	3	513.346,514 650.066,934	33.621
3	513.346,514 650.066,934	4	513.323,792 650.080,294	26.359
4	513.323,792 650.080,294	5	513.316,006 650.070,384	12.603
5	513.316,006 650.070,384	6	513.354,937 650.048,264	44.776

Punct început	X / Y	Punct sfârșit	X / Y	Lungime segment (** (m)
6	513.354,937 650.048,264	7	513.362,526 650.052,795	8.839
7	513.362,526 650.052,795	8	513.369,391 650.053,622	6.915
8	513.369,391 650.053,622	9	513.373,872 650.052,511	4.617
9	513.373,872 650.052,511	10	513.381,439 650.049,097	8.301
10	513.381,439 650.049,097	11	513.388,206 650.042,247	9.629
11	513.388,206 650.042,247	12	513.392,453 650.036,584	7.079
12	513.392,453 650.036,584	13	513.396,7 650.033,576	5.204
13	513.396,7 650.033,576	14	513.401,54 650.034,404	4.91
14	513.401,54 650.034,404	15	513.404,817 650.036,092	3.686
15	513.404,817 650.036,092	16	513.407,251 650.039,37	4.083
16	513.407,251 650.039,37	17	513.410,677 650.045,279	6.83
17	513.410,677 650.045,279	18	513.413,384 650.052,188	7.42
18	513.413,384 650.052,188	19	513.417,808 650.057,207	6.69
19	513.417,808 650.057,207	20	513.424,611 650.063,164	9.042
20	513.424,611 650.063,164	1	513.389,305 650.077,98	38.289

** Lungimile segmentelor sunt determinate în planul de proiecție Stereo 70 și sunt rotunjite la 1 milimetru.

*** Distanța dintre puncte este formată din segmente cumulate ce sunt mai mici decât valoarea 1 milimetru.

**DATE DESPRE IMOBILUL NR. 179**

Oficiul de Cadastru și Publicitate Imobiliară SUCEAVA
Biroul de Cadastru și Publicitate Imobiliară Vatra Dornei

A. Partea I. Descrierea imobilului

TEREN Extravilan

Nr. cadastral vechi:356/11

Adresa: Nr. 6, Jud. Suceava

Nr. Crt	Nr cadastral Nr. topografic	Suprafața* (mp)	Observații / Referințe
A1	33518	100	Sector cadastral:3 Teren neimprejmuit;

Construcții

Crt	Nr cadastral Nr. topografic	Adresa	Observații / Referințe
A1.1	33518	Nr. 6, Jud. Suceava	Nr. niveluri:1; S. construita la sol:60 mp; S. construita desfasurata:60 mp;

B. Partea II. Proprietari și acte

Inscrieri privitoare la dreptul de proprietate și alte drepturi reale		Referințe
7236 / 22/09/2008		
Act Notarial nr. 105, din 17/09/2008 emis de BN Asociati Buta si Iorga Cluj Napoca;		
B1	Intabulare, drept de PROPRIETATE, dobandit prin Succesiune, cota actuala 1/1, cota initiala 1/1 1) POP MARIUS NICOLAE , bun propriu	A1
/		
Act Administrativ nr. 2981, din 31/03/2023 emis de PRIMARIA COMUNEI POIANA STAMPEI;		
B2	Intabulare, drept de PROPRIETATE, dobandit prin Lege, cota actuala 1/1, cota initiala 1/1 1) POP MARIUS NICOLAE , bun propriu	A1.1

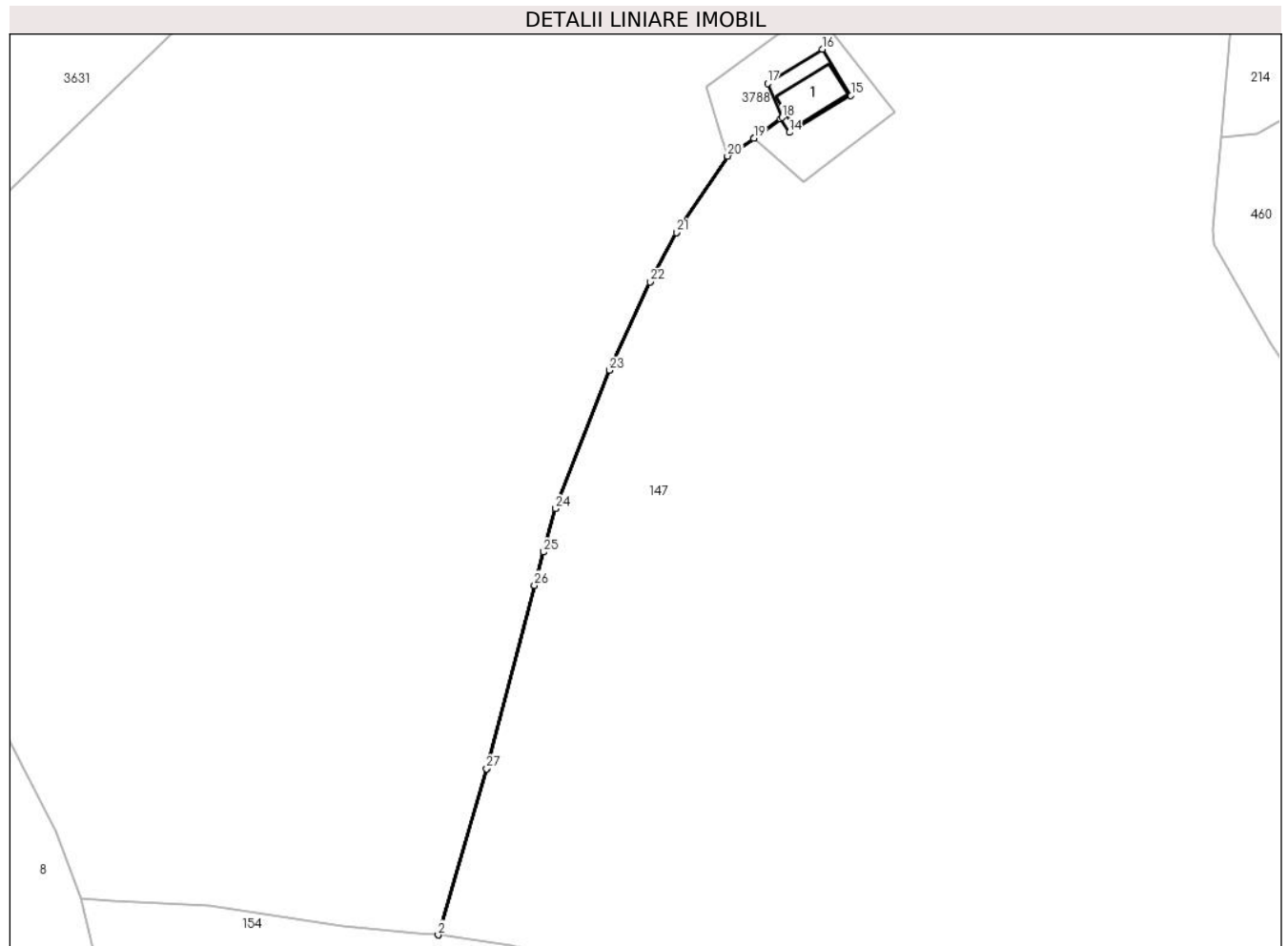
C. Partea III. SARCINI .

Inscrieri privind dezmembramintele dreptului de proprietate, drepturi reale de garanție și sarcini	Referințe
NU SUNT	

Teren

Nr cadastral	Suprafața (mp)*	Observații / Referințe
33518	100	

* Suprafața este determinată în planul de proiecție Stereo 70.



Date referitoare la teren

Crt	Categorie folosință	Intra vilan	Suprafața (mp)	Tarla	Parcelă	Nr. topo	Observații / Referințe
1	curți constructii	NU	100	-	-	-	

Date referitoare la construcții

Crt	Număr	Destinație construcție	Supraf. (mp)	Situație juridică	Observații / Referințe
A1.1	33518	necunoscut	60	Cu acte	Nr. niveluri:1; S. construita la sol:60 mp; S. construita desfasurata:60 mp;

Lungime Segmente

1) Valorile lungimilor segmentelor sunt obținute din proiecție în plan.

Punct început	X / Y	Punct sfârșit	X / Y	Lungime segment (** (m)
1	513.108,425 650.612,22	2	513.108,435 650.612,217	0.01
3	513.116,381 650.639,389	4	513.124,188 650.669,395	31.005
5	513.125,703 650.674,848	6	513.127,67 650.681,926	7.346
7	513.136,441 650.704,566	8	513.143,123 650.719,047	15.948

Punct început	X / Y	Punct sfârșit	X / Y	Lungime segment (** (m)
2	513.108,435 650.612,217	3	513.116,381 650.639,389	28.31
4	513.124,188 650.669,395	5	513.125,703 650.674,848	5.66
6	513.127,67 650.681,926	7	513.136,441 650.704,566	24.28
8	513.143,123 650.719,047	9	513.147,446 650.727,099	9.139

Punct început	X / Y	Punct sfârșit	X / Y	Lungime segment (** (m)
9	513.147,446 650.727,099	10	513.155,808 650.739,588	15.03
11	513.160,144 650.742,507	12	513.160,146 650.742,508	0.002
13	513.164,483 650.745,709	14	513.165,938 650.743,459	2.679
15	513.176,022 650.749,542	16	513.171,346 650.757,084	8.874
17	513.162,394 650.751,446	18	513.164,769 650.745,932	6.004
19	513.160,139 650.742,515	20	513.155,803 650.739,596	5.227
21	513.147,437 650.727,104	22	513.143,114 650.719,051	9.14
23	513.136,432 650.704,57	24	513.127,661 650.681,93	24.28
25	513.125,693 650.674,849	26	513.124,179 650.669,399	5.656
27	513.116,371 650.639,389	1	513.108,425 650.612,22	28.307

Punct început	X / Y	Punct sfârșit	X / Y	Lungime segment (** (m)
10	513.155,808 650.739,588	11	513.160,144 650.742,507	5.227
12	513.160,146 650.742,508	13	513.164,483 650.745,709	5.39
14	513.165,938 650.743,459	15	513.176,022 650.749,542	11.777
16	513.171,346 650.757,084	17	513.162,394 650.751,446	10.579
18	513.164,769 650.745,932	19	513.160,139 650.742,515	5.754
20	513.155,803 650.739,596	21	513.147,437 650.727,104	15.035
22	513.143,114 650.719,051	23	513.136,432 650.704,57	15.948
24	513.127,661 650.681,93	25	513.125,693 650.674,849	7.349
26	513.124,179 650.669,399	27	513.116,371 650.639,389	31.009

** Lungimile segmentelor sunt determinate în planul de proiecție Stereo 70 și sunt rotunjite la 1 milimetru.

*** Distanța dintre puncte este formată din segmente cumulate ce sunt mai mici decât valoarea 1 milimetru.

**DATE DESPRE IMOBILUL NR. 180**

Oficiul de Cadastru și Publicitate Imobiliară SUCEAVA
Biroul de Cadastru și Publicitate Imobiliară Vatra Dornei

A. Partea I. Descrierea imobilului

TEREN Necunoscut

Adresa: Loc. Poiana Stampei, Jud. Suceava

Nr. Crt	Nr cadastral Nr. topografic	Suprafața* (mp)	Observații / Referințe
A1	34271	Din acte: 33.350 Masurata: 33.207	Sector cadastral:4 Teren imprejmuit; Cat.Fol. P_folosita ca si Dr ACCES

B. Partea II. Proprietari și acte

Inscrieri privitoare la dreptul de proprietate și alte drepturi reale	Referințe
/	
Act Normativ nr. 7, din 13/03/1996 emis de PARLAMENTUL ROMANIEI ();	
B1	A1
Intabulare, drept de PROPRIETATE, dobandit prin Lege, cota actuala 1/1, cota initiala 1/1 1) NEIDENTIFICAT NEIDENTIFICAT , lipsa cnp	
11312 / 15/07/2021	
Act Notarial nr. 610, din 12/07/2021 emis de Agache Dumitrita Gabriela (act administrativ nr 5128 din 29.06.2021, emis de Primaria Comunei Poiana Stampei);	
B2	A1
se notează POSESIA asupra imobilului 1) UNGUREANU GHEORGHE 2) UNGUREANU DOINIȚA	

C. Partea III. SARCINI .

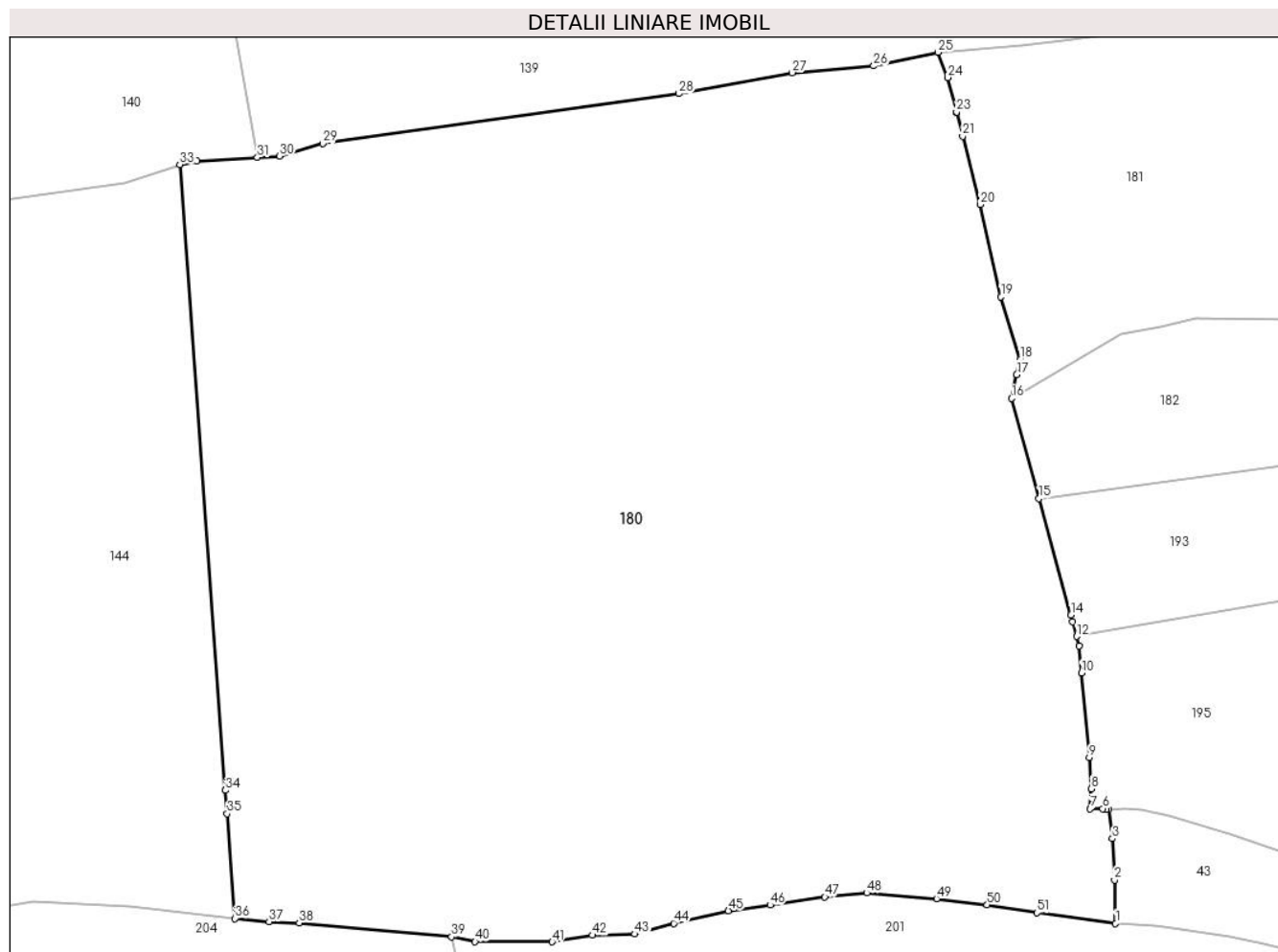
Inscrieri privind dezmembramintele dreptului de proprietate, drepturi reale de garanție și sarcini	Referințe
NU SUNT	

Anexa Nr. 1 La Partea I

Teren

Nr cadastral	Suprafața (mp)*	Observații / Referințe
34271	Din acte: 33.350 Masurata: 33.207	Cat.Fol. P_folosita ca si Dr ACCES

* Suprafața este determinată în planul de proiecție Stereo 70.



Date referitoare la teren

Crt	Categorie folosință	Intravilan	Suprafața (mp)	Tarla	Parcelă	Nr. topo	Observații / Referințe
1	pasune	NU	26.016	-	-	-	Teren delimitat partial cu gard din lemn.
2	pasune	NU	891	-	-	-	Teren delimitat partial cu gard din lemn. cale de acces
3	pasune	NU	6.252	-	-	-	
4	pasune	DA	13	-	-	-	
5	pasune	DA	4	-	-	-	
6	pasune	DA	32	-	-	-	

Lungime Segmente

1) Valorile lungimilor segmentelor sunt obținute din proiecție în plan.

Punct început	X / Y	Punct sfârșit	X / Y	Lungime segment	Punct început	X / Y	Punct sfârșit	X / Y	Lungime segment	Punct început	X / Y	Punct sfârșit	X / Y	Lungime segment
---------------	-------	---------------	-------	-----------------	---------------	-------	---------------	-------	-----------------	---------------	-------	---------------	-------	-----------------

Punct început	X / Y	Punct sfârșit	X / Y	Lungime segment	Punct început	X / Y	Punct sfârșit	X / Y	Lungime segment	Punct început	X / Y	Punct sfârșit	X / Y	Lungime segment
1	513.662,58 651.115,469	2	513.662,384 651.125,028	9.561	2	513.662,384 651.125,028	3	513.661,891 651.134,169	9.154	3	513.661,891 651.134,169	4	513.661,116 651.140,586	6.464
4	513.661,116 651.140,586	5	513.660,506 651.140,68	0.617	5	513.660,506 651.140,68	6	513.659,725 651.140,801	0.79	6	513.659,725 651.140,801	7	513.656,978 651.140,776	2.747
7	513.656,978 651.140,776	8	513.657,231 651.145,23	4.461	8	513.657,231 651.145,23	9	513.656,78 651.152,112	6.897	9	513.656,78 651.152,112	10	513.655,045 651.170,795	18.76 3
10	513.655,045 651.170,795	11	513.654,486 651.176,82	6.051	11	513.654,486 651.176,82	12	513.654,014 651.178,897	2.13	12	513.654,014 651.178,897	13	513.653,108 651.182,204	3.429
13	513.653,108 651.182,204	14	513.652,721 651.183,614	1.462	14	513.652,721 651.183,614	15	513.645,643 651.209,426	26.76 5	15	513.645,643 651.209,426	16	513.639,593 651.231,537	22.92 4
16	513.639,593 651.231,537	17	513.640,708 651.236,792	5.372	17	513.640,708 651.236,792	18	513.641,424 651.240,16	3.443	18	513.641,424 651.240,16	19	513.637,248 651.253,955	14.41 3
19	513.637,248 651.253,955	20	513.632,658 651.274,406	20.96	20	513.632,658 651.274,406	21	513.628,748 651.289,496	15.58 8	21	513.628,748 651.289,496	22	513.627,449 651.294,667	5.332
22	513.627,449 651.294,667	23	513.627,392 651.294,892	0.232	23	513.627,392 651.294,892	24	513.625,483 651.302,49	7.834	24	513.625,483 651.302,49	25	513.623,281 651.308,068	5.997
25	513.623,281 651.308,068	26	513.609,058 651.305,043	14.54 1	26	513.609,058 651.305,043	27	513.591,003 651.303,544	18.11 7	27	513.591,003 651.303,544	28	513.565,987 651.298,936	25.43 7
28	513.565,987 651.298,936	29	513.487,124 651.287,878	79.63 4	29	513.487,124 651.287,878	30	513.477,611 651.285,1	9.91	30	513.477,611 651.285,1	31	513.472,679 651.284,816	4.94
31	513.472,679 651.284,816	32	513.459,32 651.284,079	13.37 9	32	513.459,32 651.284,079	33	513.455,516 651.283,229	3.898	33	513.455,516 651.283,229	34	513.465,626 651.144,865	138.7 33
34	513.465,626 651.144,865	35	513.466,003 651.139,702	5.177	35	513.466,003 651.139,702	36	513.467,716 651.116,54	23.22 5	36	513.467,716 651.116,54	37	513.475,256 651.115,833	7.573
37	513.475,256 651.115,833	38	513.481,936 651.115,536	6.687	38	513.481,936 651.115,536	39	513.515,635 651.112,479	33.83 7	39	513.515,635 651.112,479	40	513.520,852 651.111,415	5.324
40	513.520,852 651.111,415	41	513.537,906 651.111,378	17.05 4	41	513.537,906 651.111,378	42	513.546,794 651.112,838	9.007	42	513.546,794 651.112,838	43	513.556,245 651.113,077	9.454
43	513.556,245 651.113,077	44	513.564,794 651.115,466	8.877	44	513.564,794 651.115,466	45	513.576,918 651.118,234	12.43 6	45	513.576,918 651.118,234	46	513.586,177 651.119,495	9.344
46	513.586,177 651.119,495	47	513.598,249 651.121,306	12.20 7	47	513.598,249 651.121,306	48	513.607,541 651.122,186	9.334	48	513.607,541 651.122,186	49	513.622,972 651.120,91	15.48 4
49	513.622,972 651.120,91	50	513.634,172 651.119,543	11.28 3	50	513.634,172 651.119,543	51	513.645,199 651.117,797	11.16 4	51	513.645,199 651.117,797	1	513.662,58 651.115,469	17.53 6

** Lungimile segmentelor sunt determinate în planul de proiecție Stereo 70 și sunt rotunjite la 1 milimetru.

*** Distanța dintre puncte este formată din segmente cumulate ce sunt mai mici decât valoarea 1 milimetru.

**DATE DESPRE IMOBILUL NR. 181**

Oficiul de Cadastru și Publicitate Imobiliară SUCEAVA
Biroul de Cadastru și Publicitate Imobiliară Vatra Dornei

A. Partea I. Descrierea imobilului

TEREN Necunoscut

Adresa: Loc. Poiana Stampei, Str Pr.Mihail Negrea, Nr. 8, Jud. Suceava

Nr. Crt	Nr cadastral Nr. topografic	Suprafața* (mp)	Observații / Referințe
A1	31343	Din acte: 31.897 Masurata: 31.896	Sector cadastral:4 Teren imprejmuit; drum pietruit (cale acces)

Construcții

Crt	Nr cadastral Nr. topografic	Adresa	Observații / Referințe
A1.1	31343-C1	Loc. Poiana Stampei, Str Pr.Mihail Negrea, Nr. 8, Jud. Suceava	Nr. niveluri:1; S. construita la sol:79 mp; S. construita desfasurata:79 mp;
A1.2	31343-C2	Loc. Poiana Stampei, Str Pr.Mihail Negrea, Nr. 8, Jud. Suceava	Nr. niveluri:1; S. construita la sol:22 mp; S. construita desfasurata:22 mp; garaj
A1.3	31343-C3	Loc. Poiana Stampei, Str Pr.Mihail Negrea, Nr. 8, Jud. Suceava	Nr. niveluri:2; S. construita la sol:99 mp; S. construita desfasurata:150 mp; casa
A1.4	31343	Loc. Poiana Stampei, Str Pr.Mihail Negrea, Nr. 8, Jud. Suceava	Nr. niveluri:1; S. construita la sol:63 mp; S. construita desfasurata:63 mp; anexa
A1.5	31343	Loc. Poiana Stampei, Str Pr.Mihail Negrea, Nr. 8, Jud. Suceava	Nr. niveluri:1; S. construita la sol:28 mp; S. construita desfasurata:28 mp;
A1.6	31343	Loc. Poiana Stampei, Str Pr.Mihail Negrea, Nr. 8, Jud. Suceava	Nr. niveluri:1; S. construita la sol:23 mp; S. construita desfasurata:23 mp;
A1.7	31343	Loc. Poiana Stampei, Str Pr.Mihail Negrea, Nr. 8, Jud. Suceava	Nr. niveluri:1; S. construita la sol:37 mp; S. construita desfasurata:37 mp;

B. Partea II. Proprietari și acte

Inscrieri privitoare la dreptul de proprietate și alte drepturi reale	Referințe
439 / 01/04/2004	
Act Notarial nr. 624, din 29/03/2004 emis de BNP-Nicolai Rotaru, Vatra Dornei;	
B1	A1
Intabulare, drept de PROPRIETATE, dobandit prin Conventie, cota actuala 1/1, cota initiala 1/1	
1) VASILUT MIRTEA GHEORGHE	
OBSERVATII: (provenita din conversia CF 324)	
734 / 10/06/2004	
Hotarare Judecatoreasca nr. 521, din 17/05/2004 emis de Judecatoria Vatra Dornei;	
B2	A1.1, A1.2, A1.3, A1.4
Intabulare, drept de PROPRIETATE, dobandit prin Hotarare Judecatoreasca, cota actuala 1/1, cota initiala 1/1	
1) VASILUT MIRTEA GHEORGHE	
/	
Act Administrativ nr. 2981, din 31/03/2023 emis de PRIMARIA COMUNEI POIANA STAMPEI;	
B3	A1.5, A1.6, A1.7
Intabulare, drept de PROPRIETATE, dobandit prin Lege, cota actuala 1/1, cota initiala 1/1	
1) VASILUT MIRTEA GHEORGHE	

C. Partea III. SARCINI

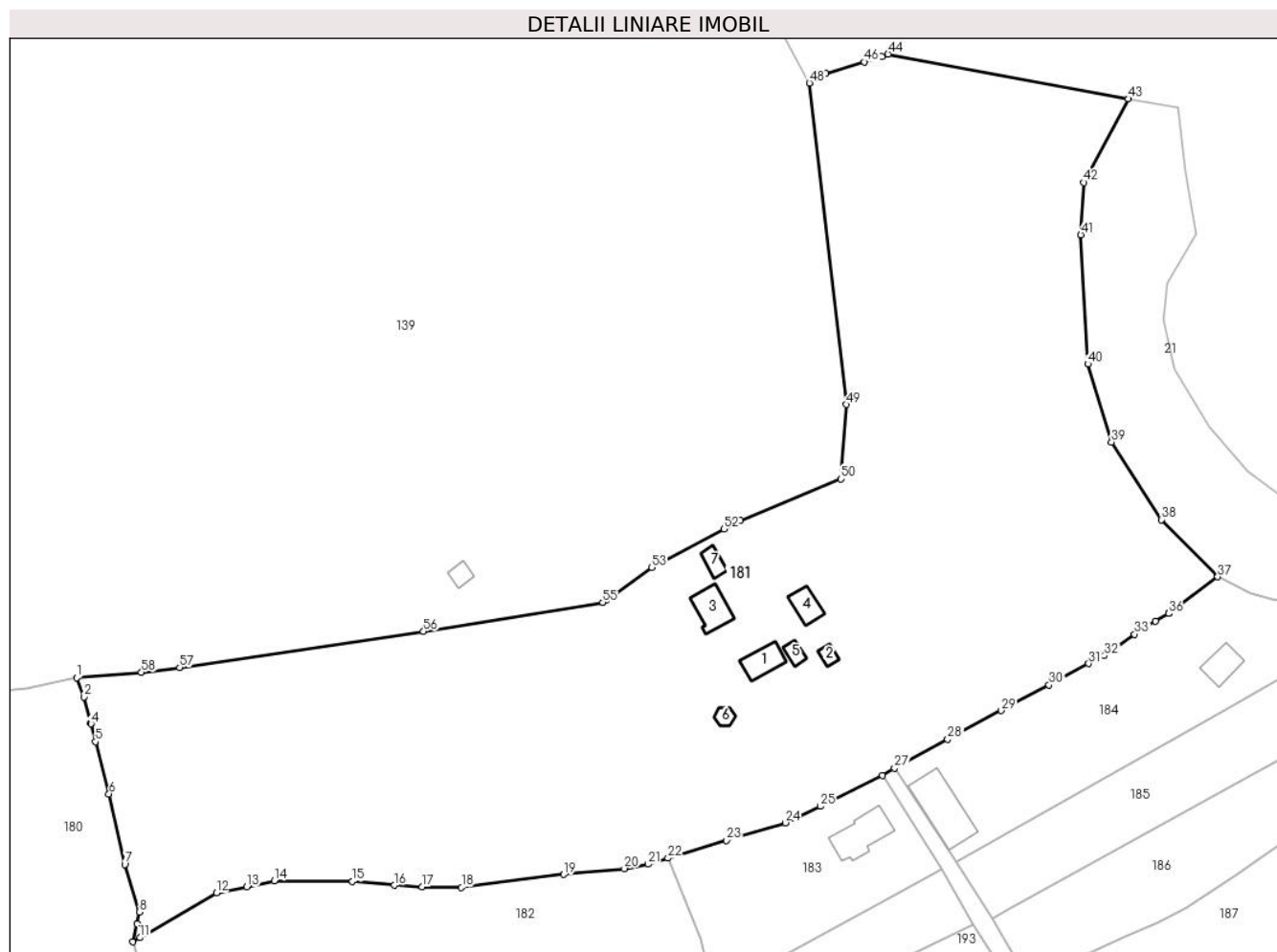
Inscrieri privind dezmembramintele dreptului de proprietate, drepturi reale de garanție și sarcini	Referințe
8928 / 09/06/2015	
Act Notarial nr. 1117, din 28/05/2015 emis de BIN VASILUT NICULINA;	
C4	A1, A1.1, A1.2, A1.3, A1.4
se îndreaptă eroarea materială din încheierea nr. 8341/28.05.2015	
14956 / 16/09/2022	
Act Notarial nr. 2307, din 16/09/2022 emis de N.P. Vasilut Niculina (declarație aut. nr. 2307);	
C5	A1, A1.1, A1.2, A1.3, A1.4
Se notează radierea ipotecilor de sub C1, C2 și a inscrierii de modificare a sumei garantate de sub C3.	

Anexa Nr. 1 La Partea I

Teren

Nr cadastral	Suprafața (mp)*	Observații / Referințe
31343	Din acte: 31.897 Masurata: 31.896	drum pietruit (cale acces)

* Suprafața este determinată în planul de proiecție Stereo 70.



Date referitoare la teren

Crt	Categorie folosință	Intravilan	Suprafața (mp)	Tarla	Parcelă	Nr. topo	Observații / Referințe
1	curți constructii	DA	2.011	-	-	-	
2	faneata	DA	13.863	-	-	-	
3	faneata	DA	7.136	-	-	-	
4	faneata	NU	652	-	-	-	
5	drum	DA	141	-	-	-	drum pietruit (cale de acces)
6	pasune	NU	8.082	-	-	-	
7	pasune	NU	4	-	-	-	
8	faneata	NU	3	-	-	-	
9	pasune	NU	5	-	-	-	

Date referitoare la construcții

Crt	Număr	Destinație construcție	Supraf. (mp)	Situație juridică	Observații / Referințe
A1.1	31343-C1	construcții de locuințe	79	Cu acte	Nr. niveluri:1; S. construita la sol:79 mp; S. construita desfasurata:79 mp;
A1.2	31343-C2	construcții anexa	22	Cu acte	Nr. niveluri:1; S. construita la sol:22 mp; S. construita desfasurata:22 mp; garaj
A1.3	31343-C3	construcții de locuințe	99	Cu acte	Nr. niveluri:2; S. construita la sol:99 mp; S. construita desfasurata:150 mp; casa
A1.4	31343	construcții anexa	63	Cu acte	Nr. niveluri:1; S. construita la sol:63 mp; S. construita desfasurata:63 mp; anexa
A1.5	31343	construcții anexa	28	Cu acte	Nr. niveluri:1; S. construita la sol:28 mp; S. construita desfasurata:28 mp;
A1.6	31343	construcții anexa	23	Cu acte	Nr. niveluri:1; S. construita la sol:23 mp; S. construita desfasurata:23 mp;
A1.7	31343	construcții anexa	37	Cu acte	Nr. niveluri:1; S. construita la sol:37 mp; S. construita desfasurata:37 mp;

Lungime Segmente

1) Valorile lungimilor segmentelor sunt obținute din proiecție în plan.

Punct început	X / Y	Punct sfârșit	X / Y	Lungime segment	Punct început	X / Y	Punct sfârșit	X / Y	Lungime segment	Punct început	X / Y	Punct sfârșit	X / Y	Lungime segment
1	513.623,281 651.308,068	2	513.625,483 651.302,49	5.997	2	513.625,483 651.302,49	3	513.627,392 651.294,892	7.834	3	513.627,392 651.294,892	4	513.627,449 651.294,667	0.232
4	513.627,449 651.294,667	5	513.628,748 651.289,496	5.332	5	513.628,748 651.289,496	6	513.632,658 651.274,406	15.588	6	513.632,658 651.274,406	7	513.637,248 651.253,955	20.96
7	513.637,248 651.253,955	8	513.641,424 651.240,16	14.413	8	513.641,424 651.240,16	9	513.640,708 651.236,792	3.443	9	513.640,708 651.236,792	10	513.639,593 651.231,537	5.372
10	513.639,593 651.231,537	11	513.641,627 651.232,73	2.358	11	513.641,627 651.232,73	12	513.663,749 651.245,703	25.645	12	513.663,749 651.245,703	13	513.672,564 651.247,422	8.981
13	513.672,564 651.247,422	14	513.680,478 651.249,178	8.106	14	513.680,478 651.249,178	15	513.703,138 651.249,025	22.661	15	513.703,138 651.249,025	16	513.715,212 651.247,931	12.123
16	513.715,212 651.247,931	17	513.723,283 651.247,442	8.086	17	513.723,283 651.247,442	18	513.734,7 651.247,34	11.417	18	513.734,7 651.247,34	19	513.764,306 651.251,061	29.839
19	513.764,306 651.251,061	20	513.781,848 651.252,735	17.622	20	513.781,848 651.252,735	21	513.788,714 651.254,042	6.989	21	513.788,714 651.254,042	22	513.794,468 651.255,782	6.011
22	513.794,468 651.255,782	23	513.811,451 651.260,87	17.729	23	513.811,451 651.260,87	24	513.828,446 651.266,006	17.754	24	513.828,446 651.266,006	25	513.838,631 651.270,764	11.242
25	513.838,631 651.270,764	26	513.856,591 651.279,739	20.078	26	513.856,591 651.279,739	27	513.860,07 651.281,871	4.08	27	513.860,07 651.281,871	28	513.875,458 651.290,244	17.518
28	513.875,458 651.290,244	29	513.890,915 651.298,516	17.531	29	513.890,915 651.298,516	30	513.904,79 651.305,944	15.738	30	513.904,79 651.305,944	31	513.916,23 651.312,141	13.011
31	513.916,23 651.312,141	32	513.920,816 651.314,43	5.126	32	513.920,816 651.314,43	33	513.929,536 651.320,641	10.706	33	513.929,536 651.320,641	34	513.935,676 651.324,426	7.213
34	513.935,676 651.324,426	35	513.939,39 651.326,67	4.339	35	513.939,39 651.326,67	36	513.939,442 651.326,649	0.056	36	513.939,442 651.326,649	37	513.953,612 651.337,243	17.692
37	513.953,612 651.337,243	38	513.937,291 651.353,805	23.252	38	513.937,291 651.353,805	39	513.922,876 651.376,317	26.732	39	513.922,876 651.376,317	40	513.916,047 651.398,902	23.595
40	513.916,047 651.398,902	41	513.913,98 651.436,283	37.438	41	513.913,98 651.436,283	42	513.914,868 651.451,458	15.201	42	513.914,868 651.451,458	43	513.927,746 651.475,712	27.461
43	513.927,746 651.475,712	44	513.858,185 651.488,654	70.755	44	513.858,185 651.488,654	45	513.856,389 651.487,894	1.95	45	513.856,389 651.487,894	46	513.851,316 651.486,368	5.298
46	513.851,316 651.486,368	47	513.840,12 651.483,0	11.692	47	513.840,12 651.483,0	48	513.835,448 651.480,275	5.409	48	513.835,448 651.480,275	49	513.846,178 651.387,192	93.699
49	513.846,178 651.387,192	50	513.844,606 651.365,567	21.682	50	513.844,606 651.365,567	51	513.815,339 651.353,627	31.609	51	513.815,339 651.353,627	52	513.810,694 651.351,125	5.276
52	513.810,694 651.351,125	53	513.789,801 651.339,961	23.689	53	513.789,801 651.339,961	54	513.776,705 651.330,549	16.127	54	513.776,705 651.330,549	55	513.775,616 651.329,806	1.318
55	513.775,616 651.329,806	56	513.723,709 651.321,463	52.573	56	513.723,709 651.321,463	57	513.653,13 651.311,002	71.35	57	513.653,13 651.311,002	58	513.642,049 651.309,62	11.167
58	513.642,049 651.309,62	1	513.623,281 651.308,068	18.832										

** Lungimile segmentelor sunt determinate în planul de proiecție Stereo 70 și sunt rotunjite la 1 milimetru.

*** Distanța dintre puncte este formată din segmente cumulate ce sunt mai mici decât valoarea 1 milimetru.

**DATE DESPRE IMOBILUL NR. 182**

Oficiul de Cadastru și Publicitate Imobiliară SUCEAVA
Biroul de Cadastru și Publicitate Imobiliară Vatra Dornei

A. Partea I. Descrierea imobilului

TEREN Necunoscut

Adresa: Loc. Poiana Stampei, Jud. Suceava

Nr. Crt	Nr cadastral Nr. topografic	Suprafața* (mp)	Observații / Referințe
A1	34265	Din acte: 9.586 Masurata: 6.753	Sector cadastral:4 Teren imprejmuit; restul de supraf. se regaseste la ID 185

B. Partea II. Proprietari și acte

Inscrieri privitoare la dreptul de proprietate și alte drepturi reale		Referințe
/		
Act Normativ nr. 7, din 13/03/1996 emis de PARLAMENTUL ROMANIEI;		
B1	Intabulare, drept de PROPRIETATE, dobandit prin Lege, cota actuala 1/1, cota initiala 1/1 1) NEIDENTIFICAT NEIDENTIFICAT , lipsa cnp	A1
11313 / 15/07/2021		
Act Notarial nr. 610, din 12/07/2021 emis de Agache Dumitrita Gabriela (act administrativ nr 5418 din 08.07.2021, emis de Primaria Comunei Poiana Stampei);		
B2	se notează POSESIA asupra imobilului 1) UNGUREANU GHEORGHE 2) UNGUREANU DOINIȚA	A1

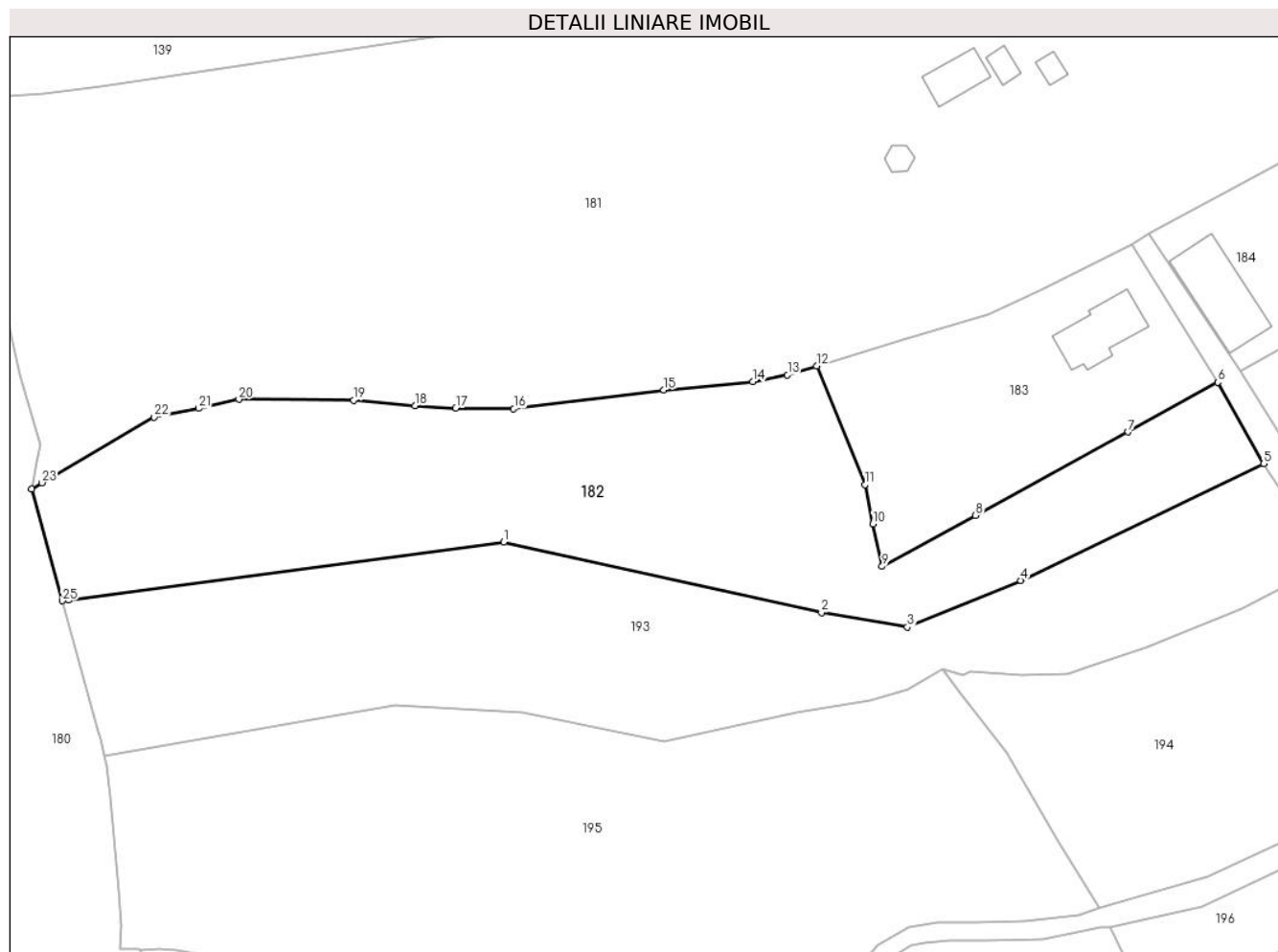
C. Partea III. SARCINI .

Inscrieri privind dezmembramintele dreptului de proprietate, drepturi reale de garanție și sarcini	Referințe
NU SUNT	

Teren

Nr cadastral	Suprafața (mp)*	Observații / Referințe
34265	Din acte: 9.586 Masurata: 6.753	restul de supraf. se regaseste la ID 185

* Suprafața este determinată în planul de proiecție Stereo 70.



Date referitoare la teren

Crt	Categorie folosință	Intravilan	Suprafața (mp)	Tarla	Parcelă	Nr. topo	Observații / Referințe
1	faneata	DA	916	-	-	-	Teren împrejmuit partial cu gard din lemn.
2	pasune	DA	5.797	-	-	-	
3	pasune	NU	41	-	-	-	

Lungime Segmente

1) Valorile lungimilor segmentelor sunt obținute din proiecție în plan.

Punct început	X / Y	Punct sfârșit	X / Y	Lungime segment (** (m)
1	513.732,719 651.221,048	2	513.795,425 651.207,127	64.233
3	513.812,383 651.204,232	4	513.834,769 651.213,462	24.214
5	513.882,677 651.236,483	6	513.873,613 651.252,541	18.44

Punct început	X / Y	Punct sfârșit	X / Y	Lungime segment (** (m)
2	513.795,425 651.207,127	3	513.812,383 651.204,232	17.203
4	513.834,769 651.213,462	5	513.882,677 651.236,483	53.152
6	513.873,613 651.252,541	7	513.855,945 651.242,746	20.201

Punct început	X / Y	Punct sfârșit	X / Y	Lungime segment (** (m)
7	513.855,945 651.242,746	8	513.825,828 651.226,289	34.32
9	513.807,395 651.216,217	10	513.805,578 651.224,642	8.619
11	513.804,007 651.232,376	12	513.794,468 651.255,782	25.275
13	513.788,714 651.254,042	14	513.781,848 651.252,735	6.989
15	513.764,306 651.251,061	16	513.734,7 651.247,34	29.839
17	513.723,283 651.247,442	18	513.715,212 651.247,931	8.086
19	513.703,138 651.249,025	20	513.680,478 651.249,178	22.661
21	513.672,564 651.247,422	22	513.663,749 651.245,703	8.981
23	513.641,627 651.232,73	24	513.639,593 651.231,537	2.358
25	513.645,643 651.209,426	26	513.646,86 651.209,588	1.228

Punct început	X / Y	Punct sfârșit	X / Y	Lungime segment (** (m)
8	513.825,828 651.226,289	9	513.807,395 651.216,217	21.005
10	513.805,578 651.224,642	11	513.804,007 651.232,376	7.892
12	513.794,468 651.255,782	13	513.788,714 651.254,042	6.011
14	513.781,848 651.252,735	15	513.764,306 651.251,061	17.622
16	513.734,7 651.247,34	17	513.723,283 651.247,442	11.417
18	513.715,212 651.247,931	19	513.703,138 651.249,025	12.123
20	513.680,478 651.249,178	21	513.672,564 651.247,422	8.106
22	513.663,749 651.245,703	23	513.641,627 651.232,73	25.645
24	513.639,593 651.231,537	25	513.645,643 651.209,426	22.924
26	513.646,86 651.209,588	1	513.732,719 651.221,048	86.62

** Lungimile segmentelor sunt determinate în planul de proiecție Stereo 70 și sunt rotunjite la 1 milimetru.

*** Distanța dintre puncte este formată din segmente cumulate ce sunt mai mici decât valoarea 1 milimetru.

**DATE DESPRE IMOBILUL NR. 183**

Oficiul de Cadastru și Publicitate Imobiliară SUCEAVA
Biroul de Cadastru și Publicitate Imobiliară Vatra Dornei

A. Partea I. Descrierea imobilului

TEREN Intravilan

Adresa: Loc. Poiana Stampei, Nr. 7, Jud. Suceava

Nr. Crt	Nr cadastral Nr. topografic	Suprafața* (mp)	Observații / Referințe
A1	30900	Din acte: 6.652 Masurata: 2.467	Sector cadastral:4 Teren imprejmuit; Restul supr se regaseste la id 184

Construcții

Crt	Nr cadastral Nr. topografic	Adresa	Observații / Referințe
A1.1	30900-C1	Loc. Poiana Stampei, Jud. Suceava	Nr. niveluri:2; S. construita la sol:150 mp; S. construita desfasurata:172 mp; Casa de locuit din lemn, construita in anul 2010 si extinsa ulterior in anul 2015, P+M, suprafata desfasurata 172 mp, fara lift si cu certificat energetic

B. Partea II. Proprietari și acte

Inscrieri privitoare la dreptul de proprietate și alte drepturi reale		Referințe
6972 / 07/06/2013		
Act Administrativ nr. Dosar nr. 18/2020, din 02/10/2023 emis de BEJ NICA GABRIEL;		
B3	se notează evidențierea construcției C1 sub A1.1	A1, A1.1
1742 / 28/01/2020		
Act Administrativ nr. 219, din 14/01/2020 emis de Primaria Comunei Poiana Stampei;		
B7	se notează actualizarea informațiilor cadastrale	A1, A1.1
9316 / 15/07/2020		
Contract De Vânzare-Cumpărare nr. 531, din 14/07/2020 emis de Baisan Andrei Helius;		
B8	Intabulare, drept de PROPRIETATE bun comun, dobândit prin Conventie, cota actuala 1/1, cota initiala 1/1 1) SAHLEAN IONUȚ-PETRU 2) SAHLEAN RALUCA-MARIA	A1, A1.1

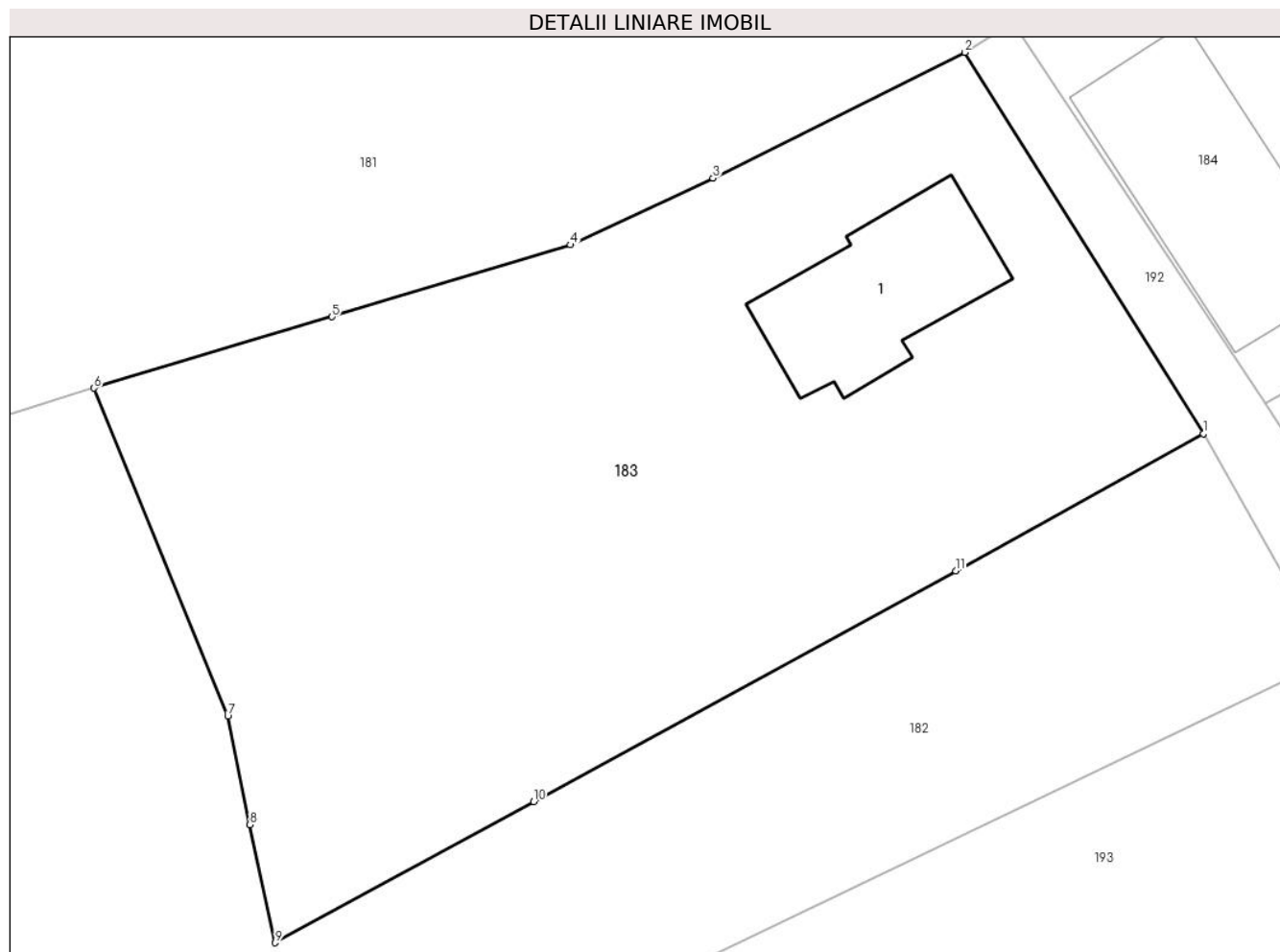
C. Partea III. SARCINI

Inscrieri privind dezmembramintele dreptului de proprietate, drepturi reale de garanție și sarcini		Referințe
538 / 15/01/2024		
Act Administrativ nr. Dosar nr. 18/2020, din 02/10/2023 emis de BEJ NICA GABRIEL;		
C2	se notează radierea urmării silite de sub C.1	A1, A1.1

Teren

Nr cadastral	Suprafața (mp)*	Observații / Referințe
30900	Din acte: 6.652 Masurata: 2.467	Restul supr se regaseste la id 184

* Suprafața este determinată în planul de proiecție Stereo 70.



Date referitoare la teren

Crt	Categorie folosință	Intra vilan	Suprafața (mp)	Tarla	Parcelă	Nr. topo	Observații / Referințe
1	curți constructii	DA	539	-	-	-	Împrejmuit partial cu gard din lemn.
2	faneata	DA	1.928	-	-	-	Împrejmuit partial cu gard din lemn

Date referitoare la construcții

Crt	Număr	Destinație construcție	Supraf. (mp)	Situație juridică	Observații / Referințe
A1.1	30900-C1	construcții de locuințe	Din acte: 134 Masurata: 150	Cu acte	Nr. niveluri:2; S. construita la sol:150 mp; S. construita desfasurata:172 mp; Casa de locuit din lemn, construita in anul 2010 si extinsa ulterior in anul 2015, P+M, suprafata desfasurata 172 mp, fara lift si cu certificat energetic

Lungime Segmente

1) Valorile lungimilor segmentelor sunt obținute din proiecție în plan.

Punct început	X / Y	Punct sfârșit	X / Y	Lungime segment (** (m)
1	513.873,613 651.252,541	2	513.856,591 651.279,739	32.086

Punct început	X / Y	Punct sfârșit	X / Y	Lungime segment (** (m)
2	513.856,591 651.279,739	3	513.838,631 651.270,764	20.078
3	513.838,631 651.270,764	4	513.828,446 651.266,006	11.242
4	513.828,446 651.266,006	5	513.811,451 651.260,87	17.754
5	513.811,451 651.260,87	6	513.794,468 651.255,782	17.729
6	513.794,468 651.255,782	7	513.804,007 651.232,376	25.275
7	513.804,007 651.232,376	8	513.805,578 651.224,642	7.892
8	513.805,578 651.224,642	9	513.807,395 651.216,217	8.619
9	513.807,395 651.216,217	10	513.825,828 651.226,289	21.005
10	513.825,828 651.226,289	11	513.855,945 651.242,746	34.32
11	513.855,945 651.242,746	1	513.873,613 651.252,541	20.201

** Lungimile segmentelor sunt determinate în planul de proiecție Stereo 70 și sunt rotunjite la 1 milimetru.

*** Distanța dintre puncte este formată din segmente cumulate ce sunt mai mici decât valoarea 1 milimetru.

**DATE DESPRE IMOBILUL NR. 184**

Oficiul de Cadastru și Publicitate Imobiliară SUCEAVA
Biroul de Cadastru și Publicitate Imobiliară Vatra Dornei

A. Partea I. Descrierea imobilului

TEREN Necunoscut

Adresa: Loc. Poiana Stampei, Jud. Suceava

Nr. Crt	Nr cadastral Nr. topografic	Suprafața* (mp)	Observații / Referințe
A1		Din acte: 6.652 Masurata: 3.957	Sector cadastral:4 Teren neimprejmuit; Restul supr se regaseste la id 183

Construcții

Crt	Nr cadastral Nr. topografic	Adresa	Observații / Referințe
A1.1		Loc. Poiana Stampei, Jud. Suceava	Nr. niveluri:1; S. construita la sol:215 mp; S. construita desfasurata:215 mp;
A1.2		Loc. Poiana Stampei, Jud. Suceava	Nr. niveluri:2; S. construita la sol:84 mp; S. construita desfasurata:126 mp;

B. Partea II. Proprietari și acte

Inscrieri privitoare la dreptul de proprietate și alte drepturi reale	Referințe
6972 / 07/06/2013	
Act Administrativ nr. 12/2558, din 17/09/2009 emis de PRIMARIA COMUNEI POIANA STAMPEI (contract de vânzare cumpărare nr.202/12.04.2013 emis de BNP Camelia Paziuc, proces verbal de recepție nr.1752/16.04.2013);	
B3 se notează evidențierea construcției C1 sub A1.1	A1, A1.1
1742 / 28/01/2020	
Act Administrativ nr. 219, din 14/01/2020 emis de Primaria Comunei Poiana Stampei;	
B7 se notează actualizarea informațiilor cadastrale	A1, A1.1
9316 / 15/07/2020	
Act Notarial nr. 531, din 14/07/2020 emis de Baisan Andrei Helius;	
B8 Intabulare, drept de PROPRIETATE bun comun, dobândit prin Conventie, cota actuala 1/1, cota initiala 1/1	A1, A1.1
1) SAHLEAN IONUȚ-PETRU 2) SAHLEAN RALUCA-MARIA	
/	
Act Administrativ nr. 2981, din 31/03/2023 emis de Primaria Comunei Poiana Stampei;	
B9 Intabulare, drept de PROPRIETATE, dobândit prin Lege, cota actuala 1/1, cota initiala 1/1	A1.2
1) SAHLEAN IONUȚ-PETRU 2) SAHLEAN RALUCA-MARIA	

C. Partea III. SARCINI

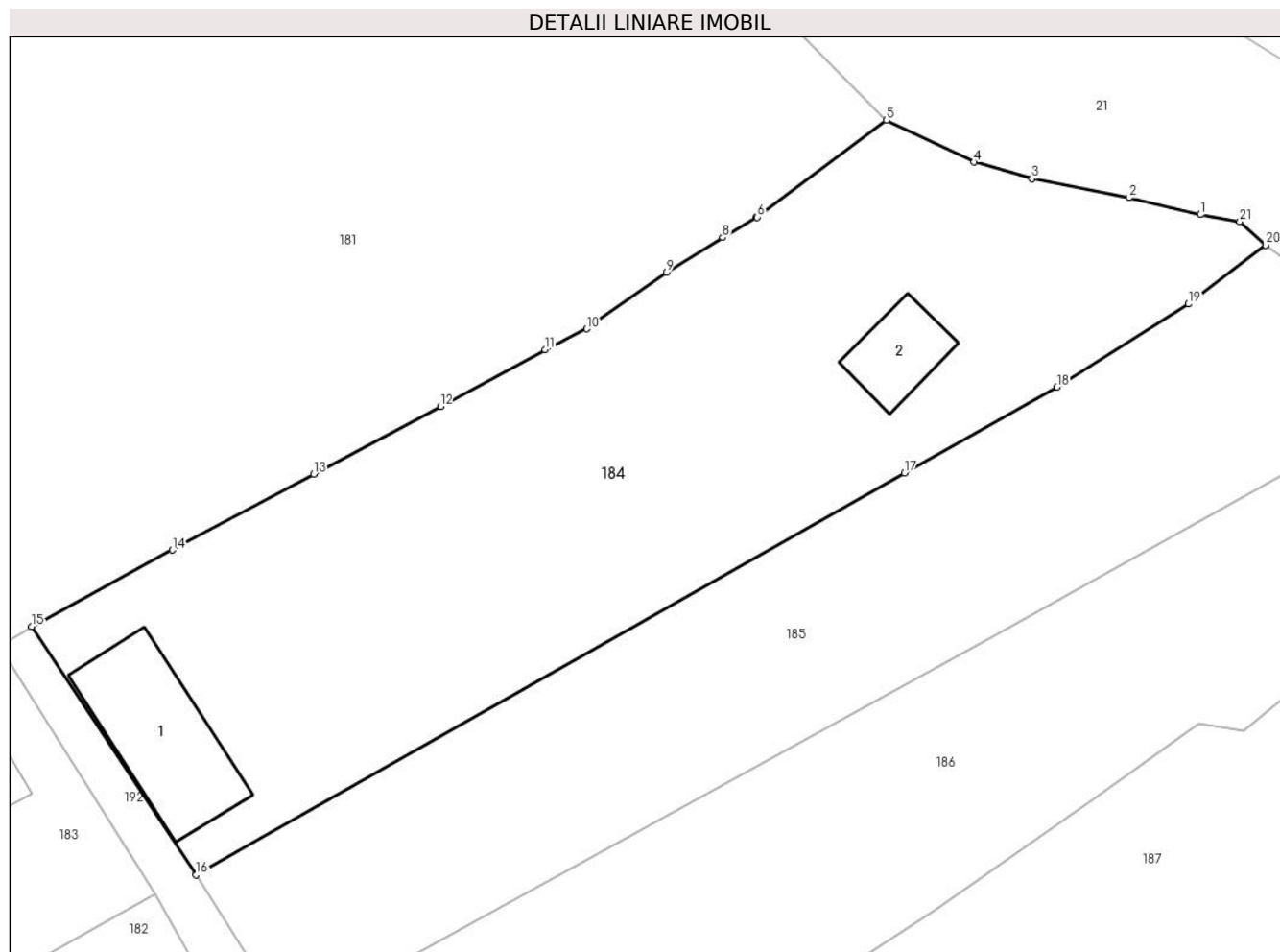
Inscrieri privind dezmembramintele dreptului de proprietate, drepturi reale de garanție și sarcini	Referințe
13935 / 18/08/2023	
Hotarare Judecatoreasca nr. Încheiere dosar nr. 488/314/2020, din 10/02/2020 emis de Judecătoria Suceava (somatie nr 18/2020 din 07.08.2023, emis de BIROUL EXECUTORULUI JUDECĂTORESC NICA GABRIEL);	
C1 se notează urmărirea imobilului la solicitarea creditoarei INVESTCAPITAL Ltd., pentru creanța în sumă de 3.807,78 lei, compusă din 3.326,78 lei cu titlu de împrumut nerestituit, dobânzi și comisioane, 481 lei cu titlu de cheltuieli de executare, asupra cotei din imobil ce aparține debitoarei Sahlean Raluca Maria	A1, A1.1

Anexa Nr. 1 La Partea I

Teren

Nr cadastral	Suprafața (mp)*	Observații / Referințe
	Din acte: 6.652 Masurata: 3.957	Restul supr se regaseste la id 183

* Suprafața este determinată în planul de proiecție Stereo 70.



Date referitoare la teren

Crt	Categorie folosință	Intravilan	Suprafața (mp)	Tarla	Parcelă	Nr. topo	Observații / Referințe
1	faneata	DA	2.548	-	-	-	Împrejmuit partial cu gard din lemn.
2	faneata	NU	1.000	-	-	-	Împrejmuit partial cu gard din lemn
3	curti constructii	DA	314	-	-	-	Împrejmuit partial cu gard din lemn
4	curti constructii	DA	94	-	-	-	

Date referitoare la construcții

Crt	Număr	Destinație construcție	Supraf. (mp)	Situație juridică	Observații / Referințe
A1.1		constructii anexa	215	Cu acte	Nr. niveluri:1; S. construita la sol:215 mp; S. construita desfasurata:215 mp;
A1.2		constructii de locuinte	84	Cu acte	Nr. niveluri:2; S. construita la sol:84 mp; S. construita desfasurata:126 mp;

Lungime Segmente

1) Valorile lungimilor segmentelor sunt obținute din proiecție în plan.

Punct început	X / Y	Punct sfârșit	X / Y	Lungime segment (** (m)	Punct început	X / Y	Punct sfârșit	X / Y	Lungime segment (** (m)
---------------	-------	---------------	-------	-------------------------	---------------	-------	---------------	-------	-------------------------

Punct început	X / Y	Punct sfârșit	X / Y	Lungime segment (** (m)
1	513.987,978 651.326,932	2	513.980,148 651.328,791	8.048
3	513.969,518 651.330,865	4	513.963,192 651.332,68	6.581
5	513.953,612 651.337,243	6	513.939,442 651.326,649	17.692
7	513.939,39 651.326,67	8	513.935,676 651.324,426	4.339
9	513.929,536 651.320,641	10	513.920,816 651.314,43	10.706
11	513.916,23 651.312,141	12	513.904,79 651.305,944	13.011
13	513.890,915 651.298,516	14	513.875,458 651.290,244	17.531
15	513.860,07 651.281,871	16	513.878,078 651.254,714	32.585
17	513.955,576 651.298,673	18	513.972,257 651.308,068	19.145
19	513.986,663 651.317,151	20	513.995,109 651.323,593	10.622
21	513.992,288 651.326,174	1	513.987,978 651.326,932	4.376

Punct început	X / Y	Punct sfârșit	X / Y	Lungime segment (** (m)
2	513.980,148 651.328,791	3	513.969,518 651.330,865	10.83
4	513.963,192 651.332,68	5	513.953,612 651.337,243	10.611
6	513.939,442 651.326,649	7	513.939,39 651.326,67	0.056
8	513.935,676 651.324,426	9	513.929,536 651.320,641	7.213
10	513.920,816 651.314,43	11	513.916,23 651.312,141	5.126
12	513.904,79 651.305,944	13	513.890,915 651.298,516	15.738
14	513.875,458 651.290,244	15	513.860,07 651.281,871	17.518
16	513.878,078 651.254,714	17	513.955,576 651.298,673	89.097
18	513.972,257 651.308,068	19	513.986,663 651.317,151	17.03
20	513.995,109 651.323,593	21	513.992,288 651.326,174	3.824

** Lungimile segmentelor sunt determinate în planul de proiecție Stereo 70 și sunt rotunjite la 1 milimetru.

*** Distanța dintre puncte este formată din segmente cumulate ce sunt mai mici decât valoarea 1 milimetru.

**DATE DESPRE IMOBILUL NR. 185**

Oficiul de Cadastru și Publicitate Imobiliară SUCEAVA
Biroul de Cadastru și Publicitate Imobiliară Vatra Dornei

A. Partea I. Descrierea imobilului

TEREN Necunoscut

Adresa: Loc. Poiana Stampei, Jud. Suceava

Nr. Crt	Nr cadastral Nr. topografic	Suprafața* (mp)	Observații / Referințe
A1		Din acte: 9.586 Masurata: 2.833	Sector cadastral:4 Teren imprejmuit; restul de supraf. se regaseste la ID 182 provine din CFE 34265

B. Partea II. Proprietari și acte

Inscrieri privitoare la dreptul de proprietate și alte drepturi reale		Referințe
/		
Act Normativ nr. 7, din 13/03/1996 emis de PARLAMENTUL ROMANIEI;		
B1	Intabulare, drept de PROPRIETATE, dobandit prin Lege, cota actuala 1/1, cota initiala 1/1 1) NEIDENTIFICAT NEIDENTIFICAT, lipsa cnp	A1
11313 / 15/07/2021		
Act Notarial nr. 610, din 12/07/2021 emis de Agache Dumitrita Gabriela (act administrativ nr 5418 din 08.07.2021, emis de Primaria Comunei Poiana Stampei);		
B2	se notează POSESIA asupra imobilului 1) UNGUREANU GHEORGHE 2) UNGUREANU DOINIȚA	A1

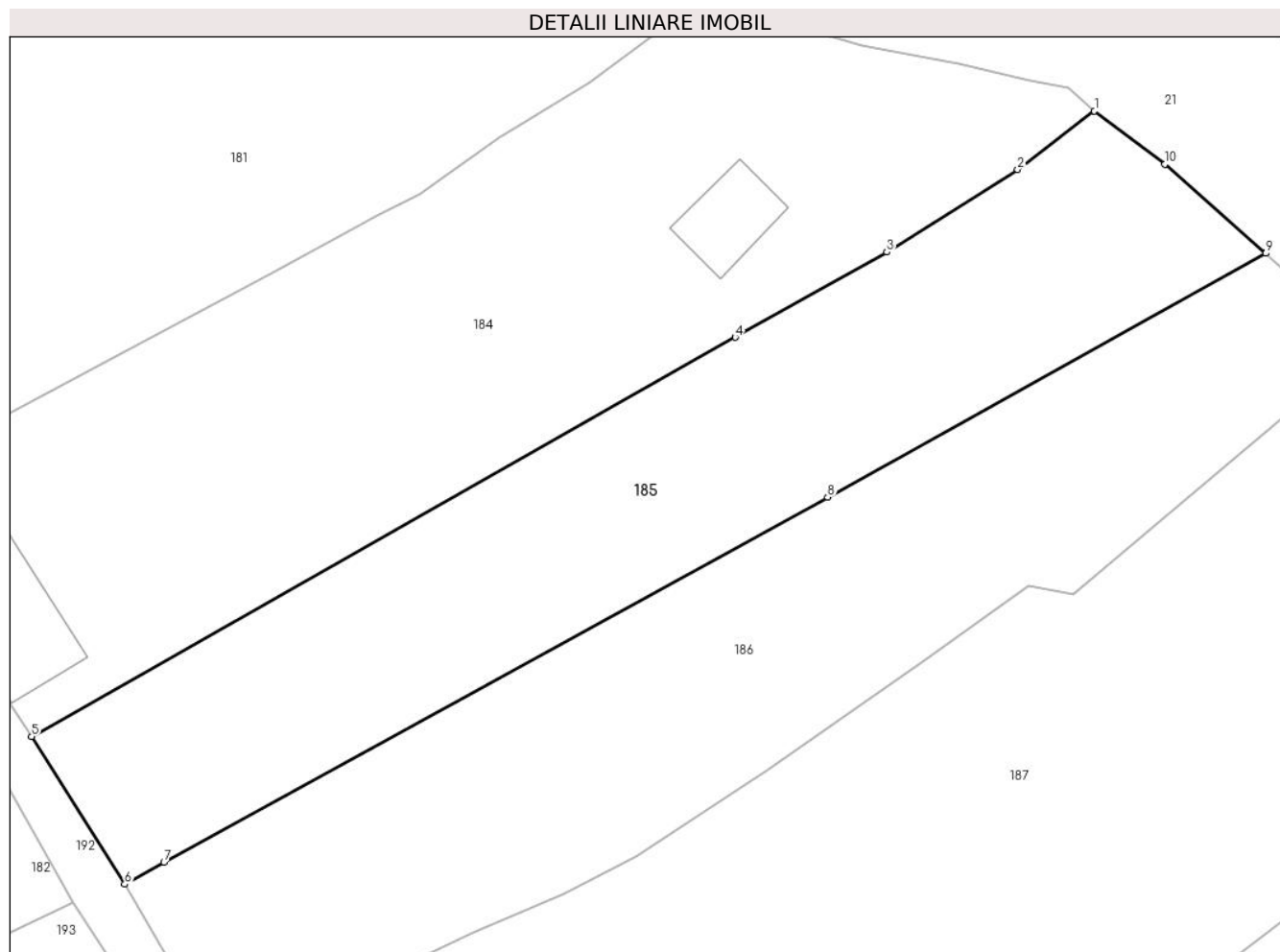
C. Partea III. SARCINI .

Inscrieri privind dezmembramintele dreptului de proprietate, drepturi reale de garanție și sarcini	Referințe
NU SUNT	

Teren

Nr cadastral	Suprafața (mp)*	Observații / Referințe
	Din acte: 9.586 Masurata: 2.833	restul de supraf. se regaseste la ID 182 provine din CFE 34265

* Suprafața este determinată în planul de proiecție Stereo 70.



Date referitoare la teren

Crt	Categorie folosință	Intravilan	Suprafața (mp)	Tarla	Parcelă	Nr. topo	Observații / Referințe
1	faneata	DA	1.751	-	-	-	Teren imprejmuit partial cu gard din lemn.
2	faneata	NU	1.082	-	-	-	

Lungime Segmente

1) Valorile lungimilor segmentelor sunt obținute din proiecție în plan.

Punct început	X / Y	Punct sfârșit	X / Y	Lungime segment (** (m)
1	513.995,109 651.323,593	2	513.986,663 651.317,151	10.622
2	513.986,663 651.317,151	3	513.972,257 651.308,068	17.03
3	513.972,257 651.308,068	4	513.955,576 651.298,673	19.145
4	513.955,576 651.298,673	5	513.878,078 651.254,714	89.097

Punct început	X / Y	Punct sfârșit	X / Y	Lungime segment (** (m)
5	513.878,078 651.254,714	6	513.888,329 651.238,453	19.222
6	513.888,329 651.238,453	7	513.892,645 651.240,896	4.959
7	513.892,645 651.240,896	8	513.965,731 651.281,055	83.392
8	513.965,731 651.281,055	9	514.013,984 651.307,91	55.223
9	514.013,984 651.307,91	10	514.002,874 651.317,719	14.821
10	514.002,874 651.317,719	1	513.995,109 651.323,593	9.736

** Lungimile segmentelor sunt determinate în planul de proiecție Stereo 70 și sunt rotunjite la 1 milimetru.

*** Distanța dintre puncte este formată din segmente cumulate ce sunt mai mici decât valoarea 1 milimetru.

**DATE DESPRE IMOBILUL NR. 186**

Oficiul de Cadastru și Publicitate Imobiliară SUCEAVA
Biroul de Cadastru și Publicitate Imobiliară Vatra Dornei

A. Partea I. Descrierea imobilului

TEREN Necunoscut

Adresa: Loc. Poiana Stampei, Jud. Suceava

Nr. Crt	Nr cadastral Nr. topografic	Suprafața* (mp)	Observații / Referințe
A1		3.131	Sector cadastral:4 Teren imprejmuit; 320 parte, 322/1 parte, 322/2 parte

B. Partea II. Proprietari și acte

Inscrieri privitoare la dreptul de proprietate și alte drepturi reale		Referințe
/		
Act Normativ nr. 7, din 13/03/1996 emis de PARLAMENTUL ROMANIEI;		
B1	Intabulare, drept de PROPRIETATE, dobandit prin Lege, cota actuala 1/1, cota initiala 1/1 1) NEIDENTIFICAT NEIDENTIFICAT , lipsa cnp	A1
Act Administrativ nr. 1499, din 17/01/2023 emis de PRIMARIA COMUNEI POIANA STAMPEI;		
B2	SE NOTEAZA POSESIA FAPTICA IN FAVOAREA LUI 1) CANDREA RODICA	A1

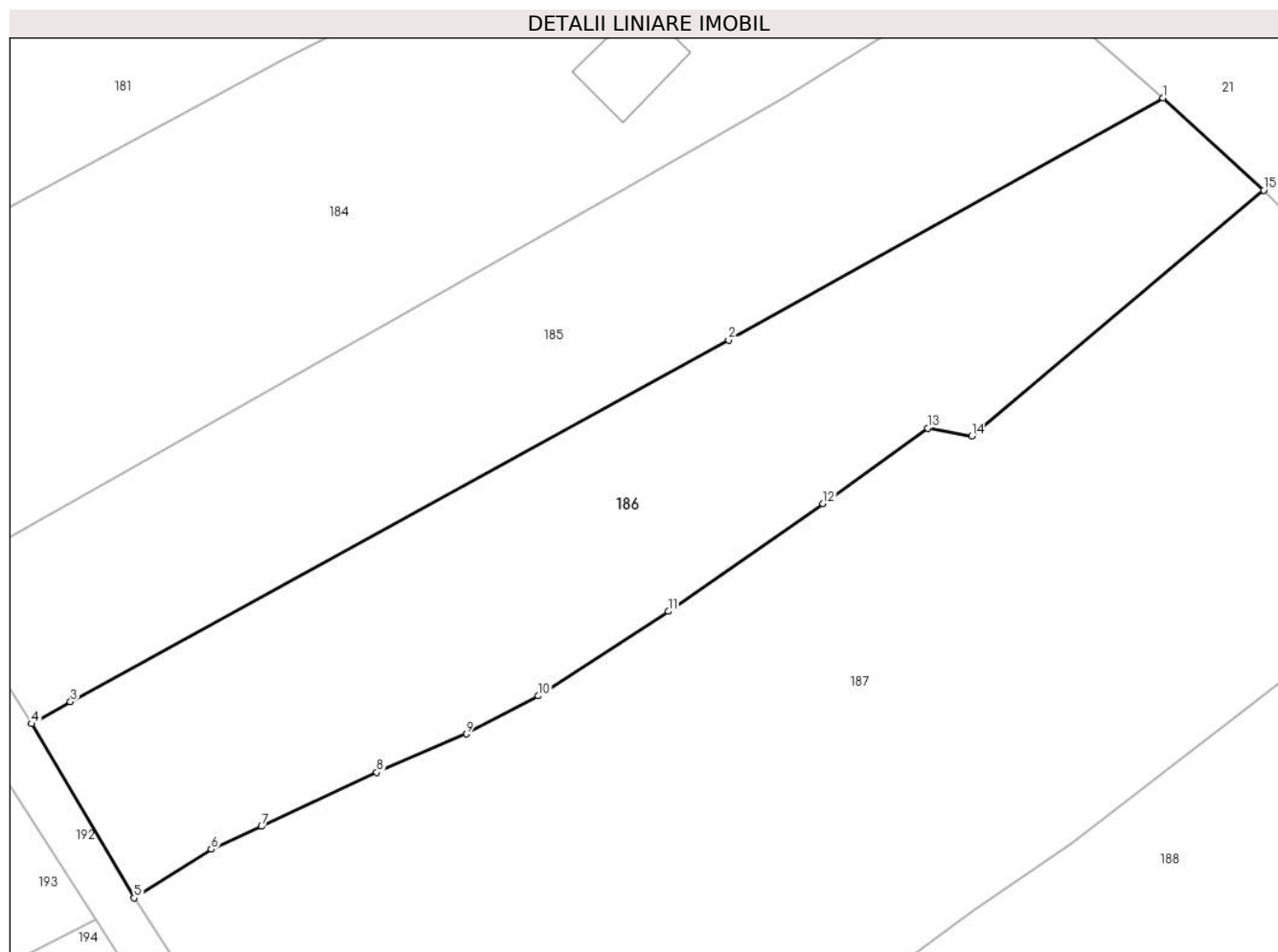
C. Partea III. SARCINI .

Inscrieri privind dezmembramintele dreptului de proprietate, drepturi reale de garanție și sarcini	Referințe
NU SUNT	

Teren

Nr cadastral	Suprafața (mp)*	Observații / Referințe
	3.131	320 parte, 322/1 parte, 322/2 parte

* Suprafața este determinată în planul de proiecție Stereo 70.



Date referitoare la teren

Crt	Categorie folosință	Intravilan	Suprafața (mp)	Tarla	Parcelă	Nr. topo	Observații / Referințe
1	faneata	DA	2.029	-	-	-	
2	pasune	NU	1.102	-	-	-	

Lungime Segmente

1) Valorile lungimilor segmentelor sunt obținute din proiecție în plan.

Punct început	X / Y	Punct sfârșit	X / Y	Lungime segment (** (m)
1	514.013,984 651.307,91	2	513.965,731 651.281,055	55.223
2	513.965,731 651.281,055	3	513.892,645 651.240,896	83.392
3	513.892,645 651.240,896	4	513.888,329 651.238,453	4.959
4	513.888,329 651.238,453	5	513.899,724 651.219,106	22.453

Punct început	X / Y	Punct sfârșit	X / Y	Lungime segment (** (m)
5	513.899,724 651.219,106	6	513.908,276 651.224,53	10.127
6	513.908,276 651.224,53	7	513.913,871 651.227,062	6.141
7	513.913,871 651.227,062	8	513.926,662 651.233,057	14.126
8	513.926,662 651.233,057	9	513.936,61 651.237,324	10.825
9	513.936,61 651.237,324	10	513.944,609 651.241,541	9.043
10	513.944,609 651.241,541	11	513.959,049 651.250,923	17.22
11	513.959,049 651.250,923	12	513.976,21 651.262,898	20.926
12	513.976,21 651.262,898	13	513.987,834 651.271,276	14.329
13	513.987,834 651.271,276	14	513.992,754 651.270,401	4.997
14	513.992,754 651.270,401	15	514.025,175 651.297,673	42.366
15	514.025,175 651.297,673	1	514.013,984 651.307,91	15.167

** Lungimile segmentelor sunt determinate în planul de proiecție Stereo 70 și sunt rotunjite la 1 milimetru.

*** Distanța dintre puncte este formată din segmente cumulate ce sunt mai mici decât valoarea 1 milimetru.

**DATE DESPRE IMOBILUL NR. 187**

Oficiul de Cadastru și Publicitate Imobiliară SUCEAVA
 Biroul de Cadastru și Publicitate Imobiliară Vatra Dornei

A. Partea I. Descrierea imobilului

TEREN Necunoscut

Adresa: Loc. Poiana Stampei, Str Pr.Mihail Negrea, Jud. Suceava

Nr. Crt	Nr cadastral Nr. topografic	Suprafața* (mp)	Observații / Referințe
A1		7.136	Sector cadastral:4 Teren neimprejmuit; 320 parte, 322/1 parte, 322/2 parte

B. Partea II. Proprietari și acte

Inscrieri privitoare la dreptul de proprietate și alte drepturi reale		Referințe
/		
Act Normativ nr. 7, din 13/03/1996 emis de PARLAMENTUL ROMANIEI;		
B1	Intabulare, drept de PROPRIETATE, dobandit prin Lege, cota actuala 1/1, cota initiala 1/1 1) NEIDENTIFICAT NEIDENTIFICAT , lipsa cnp	A1
Act Administrativ nr. 2229, din 13/03/2023 emis de PRIMARIA COMUNEI POIANA STAMPEI;		
B2	SE NOTEAZA POSESIA FAPTICA IN FAVOAREA LUI 1) TIMIS DANIEL 2) TIMIS MARIA-VIOLETA	A1

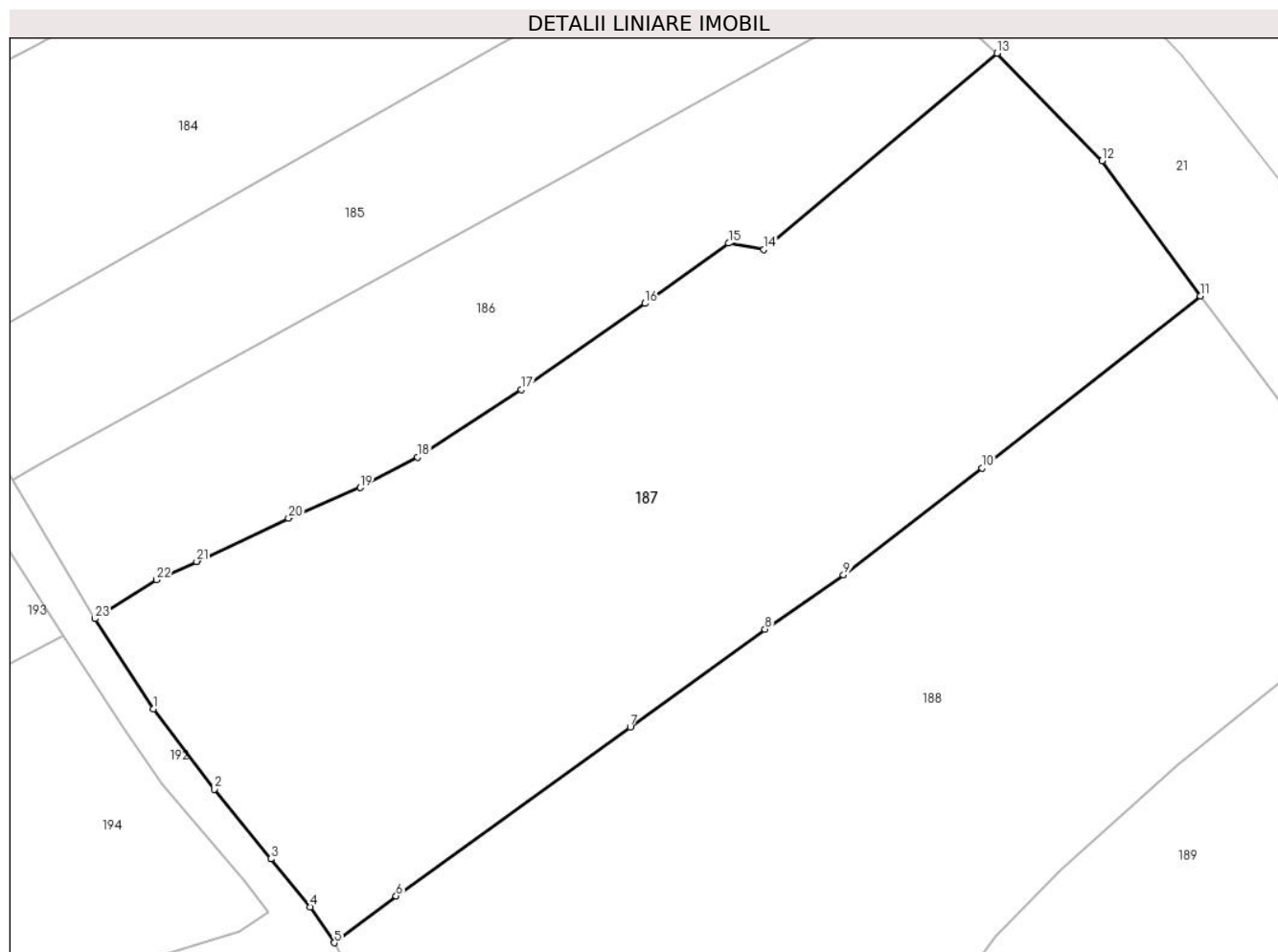
C. Partea III. SARCINI .

Inscrieri privind dezmembramintele dreptului de proprietate, drepturi reale de garanție și sarcini	Referințe
NU SUNT	

Teren

Nr cadastral	Suprafața (mp)*	Observații / Referințe
	7.136	320 parte, 322/1 parte, 322/2 parte

* Suprafața este determinată în planul de proiecție Stereo 70.



Date referitoare la teren

Crt	Categorie folosință	Intravilan	Suprafața (mp)	Tarla	Parcelă	Nr. topo	Observații / Referințe
1	faneata	DA	4.382	-	-	-	
2	pasune	NU	2.754	-	-	-	

Lungime Segmente

1) Valorile lungimilor segmentelor sunt obținute din proiecție în plan.

Punct început	X / Y	Punct sfârșit	X / Y	Lungime segment (** (m)
1	513.907,873 651.206,552	2	513.916,35 651.195,431	13.983
3	513.924,19 651.185,742	4	513.929,668 651.179,06	8.64
5	513.933,01 651.174,079	6	513.941,623 651.180,591	10.798
7	513.974,166 651.204,033	8	513.992,905 651.217,662	23.171

Punct început	X / Y	Punct sfârșit	X / Y	Lungime segment (** (m)
2	513.916,35 651.195,431	3	513.924,19 651.185,742	12.464
4	513.929,668 651.179,06	5	513.933,01 651.174,079	5.998
6	513.941,623 651.180,591	7	513.974,166 651.204,033	40.107
8	513.992,905 651.217,662	9	514.003,823 651.225,213	13.275

Punct început	X / Y	Punct sfârșit	X / Y	Lungime segment (** (m)
9	514.003,823 651.225,213	10	514.023,082 651.240,026	24.297
11	514.053,46 651.263,939	12	514.039,793 651.282,763	23.262
13	514.025,175 651.297,673	14	513.992,754 651.270,401	42.366
15	513.987,834 651.271,276	16	513.976,21 651.262,898	14.329
17	513.959,049 651.250,923	18	513.944,609 651.241,541	17.22
19	513.936,61 651.237,324	20	513.926,662 651.233,057	10.825
21	513.913,871 651.227,062	22	513.908,276 651.224,53	6.141
23	513.899,724 651.219,106	1	513.907,873 651.206,552	14.967

Punct început	X / Y	Punct sfârșit	X / Y	Lungime segment (** (m)
10	514.023,082 651.240,026	11	514.053,46 651.263,939	38.661
12	514.039,793 651.282,763	13	514.025,175 651.297,673	20.88
14	513.992,754 651.270,401	15	513.987,834 651.271,276	4.997
16	513.976,21 651.262,898	17	513.959,049 651.250,923	20.926
18	513.944,609 651.241,541	19	513.936,61 651.237,324	9.043
20	513.926,662 651.233,057	21	513.913,871 651.227,062	14.126
22	513.908,276 651.224,53	23	513.899,724 651.219,106	10.127

** Lungimile segmentelor sunt determinate în planul de proiecție Stereo 70 și sunt rotunjite la 1 milimetru.

*** Distanța dintre puncte este formată din segmente cumulate ce sunt mai mici decât valoarea 1 milimetru.

**DATE DESPRE IMOBILUL NR. 188**

Oficiul de Cadastru și Publicitate Imobiliară SUCEAVA
Biroul de Cadastru și Publicitate Imobiliară Vatra Dornei

A. Partea I. Descrierea imobilului

TEREN Necunoscut

Adresa: Loc. Poiana Stampei, Str Pr.Mihail Negrea, Jud. Suceava

Nr. Crt	Nr cadastral Nr. topografic	Suprafața* (mp)	Observații / Referințe
A1		9.877	Sector cadastral:4 Teren imprejmuit; 322/2 parte, 320 parte

B. Partea II. Proprietari și acte

Inscrieri privitoare la dreptul de proprietate și alte drepturi reale	Referințe
/	
Act Notarial nr. 125, din 25/09/2017 emis de BIN VASILUT NICULINA (CERTIFICAT MOSTENITOR NR.125/25.09.2017 - IMOBILE EVIDENTIAATE IN CF 707 (CF 33353 -33354) SI 557 (CF 33026) CERTIFICAT MOSTENITOR NR.242/20.05.1985);	
B1	A1
Intabulare, drept de PROPRIETATE, dobandit prin Succesiune, cota actuala 1/1, cota initiala 1/1 1) URSU VIOREL	

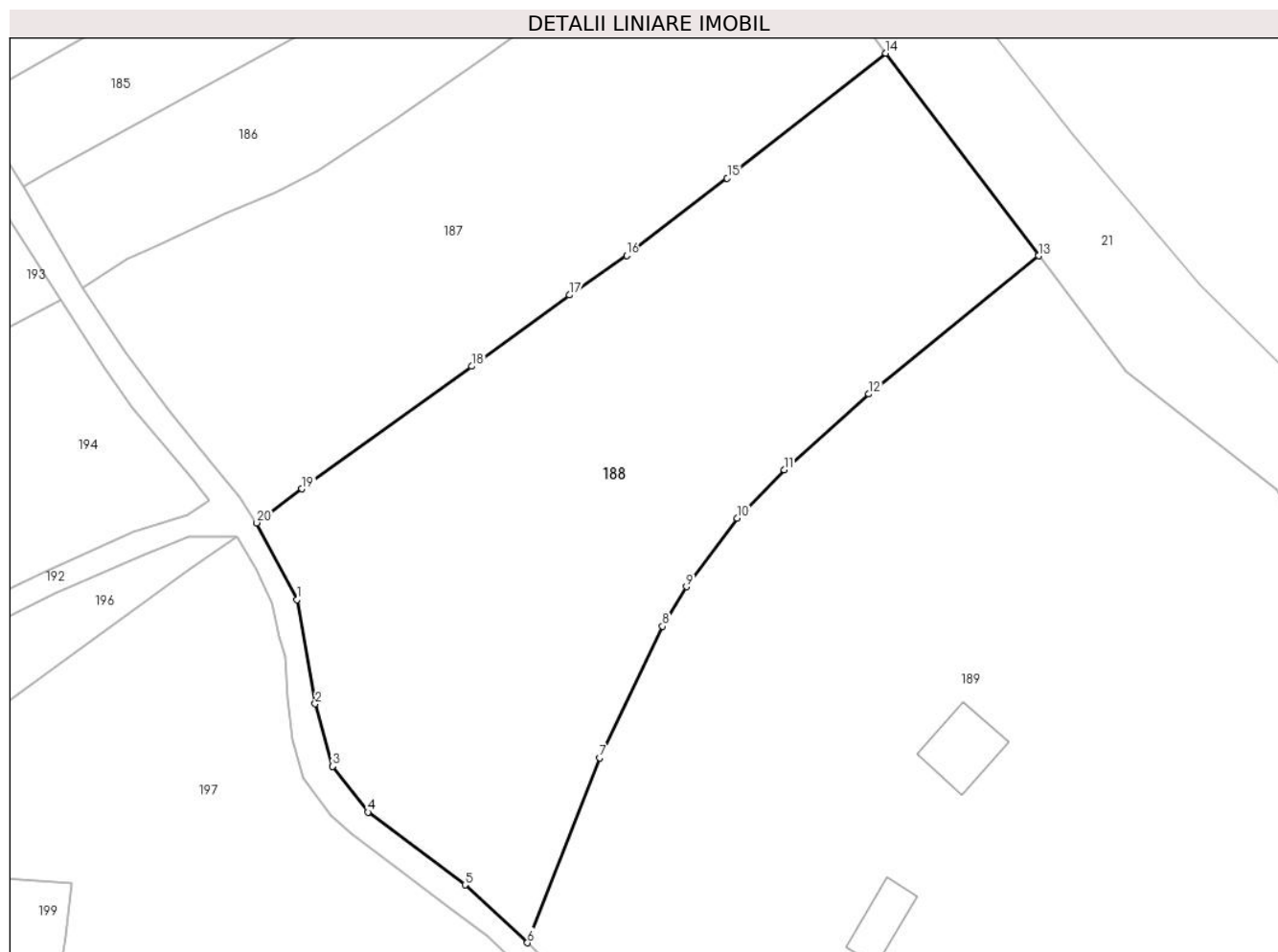
C. Partea III. SARCINI .

Inscrieri privind dezmembramintele dreptului de proprietate, drepturi reale de garanție și sarcini	Referințe
NU SUNT	

Teren

Nr cadastral	Suprafața (mp)*	Observații / Referințe
	9.877	322/2 parte, 320 parte

* Suprafața este determinată în planul de proiecție Stereo 70.



Date referitoare la teren

Crt	Categorie folosință	Intra vilan	Suprafața (mp)	Tarla	Parcelă	Nr. topo	Observații / Referințe
1	faneata	DA	6.759	-	-	-	
2	faneata	NU	1.150	-	-	-	
3	pasune	NU	1.968	-	-	-	

Lungime Segmente

1) Valorile lungimilor segmentelor sunt obținute din proiecție în plan.

Punct început	X / Y	Punct sfârșit	X / Y	Lungime segment (** (m)
1	513.940,704 651.159,377	2	513.944,215 651.139,463	20.221
2	513.944,215 651.139,463	3	513.947,533 651.127,471	12.443
3	513.947,533 651.127,471	4	513.954,279 651.118,739	11.034
4	513.954,279 651.118,739	5	513.972,896 651.104,8	23.257

Punct început	X / Y	Punct sfârșit	X / Y	Lungime segment (** (m)
5	513.972,896 651.104,8	6	513.984,808 651.093,73	16.262
6	513.984,808 651.093,73	7	513.998,622 651.129,123	37.993
7	513.998,622 651.129,123	8	514.010,68 651.154,298	27.914
8	514.010,68 651.154,298	9	514.015,266 651.161,875	8.857
9	514.015,266 651.161,875	10	514.025,008 651.174,952	16.307
10	514.025,008 651.174,952	11	514.033,967 651.184,258	12.918
11	514.033,967 651.184,258	12	514.050,222 651.198,718	21.756
12	514.050,222 651.198,718	13	514.082,691 651.225,183	41.888
13	514.082,691 651.225,183	14	514.053,46 651.263,939	48.544
14	514.053,46 651.263,939	15	514.023,082 651.240,026	38.661
15	514.023,082 651.240,026	16	514.003,823 651.225,213	24.297
16	514.003,823 651.225,213	17	513.992,905 651.217,662	13.275
17	513.992,905 651.217,662	18	513.974,166 651.204,033	23.171
18	513.974,166 651.204,033	19	513.941,623 651.180,591	40.107
19	513.941,623 651.180,591	20	513.933,01 651.174,079	10.798
20	513.933,01 651.174,079	1	513.940,704 651.159,377	16.594

** Lungimile segmentelor sunt determinate în planul de proiecție Stereo 70 și sunt rotunjite la 1 milimetru.

*** Distanța dintre puncte este formată din segmente cumulate ce sunt mai mici decât valoarea 1 milimetru.

**DATE DESPRE IMOBILUL NR. 189**

Oficiul de Cadastru și Publicitate Imobiliară SUCEAVA
 Biroul de Cadastru și Publicitate Imobiliară Vatra Dornei

A. Partea I. Descrierea imobilului

TEREN Necunoscut

Adresa: Loc. Poiana Stampei, Nr. 4, Jud. Suceava

Nr. Crt	Nr cadastral Nr. topografic	Suprafața* (mp)	Observații / Referințe
A1		29.408	Sector cadastral:4 Teren imprejmuit; 317 parte(CF 32545)

Construcții

Crt	Nr cadastral Nr. topografic	Adresa	Observații / Referințe
A1.1		Loc. Poiana Stampei, Nr. 4, Jud. Suceava	Nr. niveluri:2; S. construita la sol:157 mp; S. construita desfasurata:236 mp;
A1.2		Loc. Poiana Stampei, Nr. 4, Jud. Suceava	Nr. niveluri:1; S. construita la sol:105 mp; S. construita desfasurata:105 mp;
A1.3		Loc. Poiana Stampei, Nr. 4, Jud. Suceava	Nr. niveluri:1; S. construita la sol:40 mp; S. construita desfasurata:40 mp;

B. Partea II. Proprietari și acte

Inscrieri privitoare la dreptul de proprietate și alte drepturi reale		Referințe
/		
Act Notarial nr. 505, din 23/09/1986 emis de NOTARIATUL DE STAT PETRU ATANASOAI EI (CERTIFICAT MOSTENITOR);		
B1	Intabulare, drept de PROPRIETATE, dobandit prin Succesiune, cota actuala 1/1, cota initiala 1/1 1) IVAN DUMITRU	A1, A1.1, A1.2, A1.3

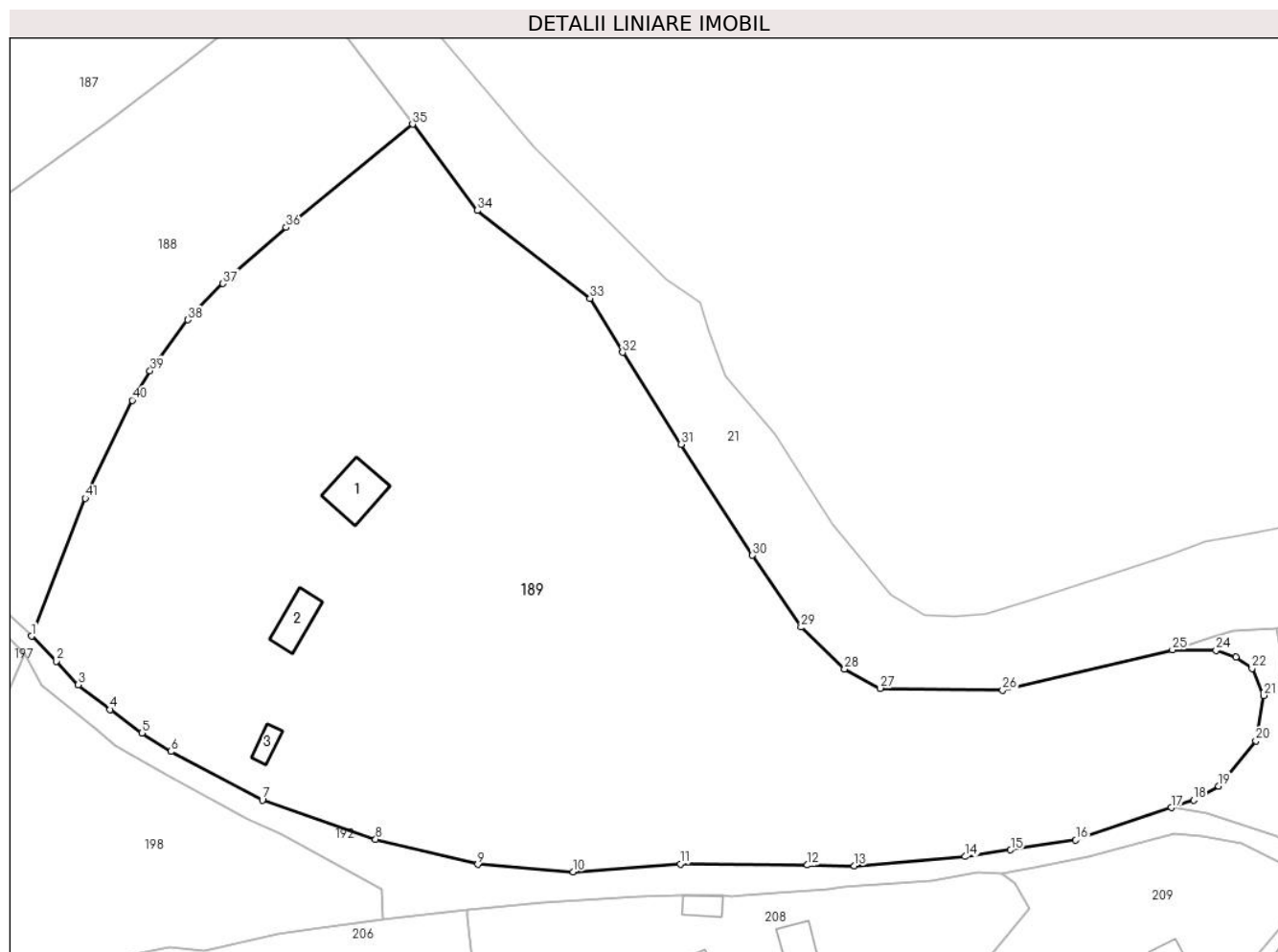
C. Partea III. SARCINI .

Inscrieri privind dezmembramintele dreptului de proprietate, drepturi reale de garanție și sarcini	Referințe
NU SUNT	

Teren

Nr cadastral	Suprafața (mp)*	Observații / Referințe
	29.408	317 parte(CF 32545)

* Suprafața este determinată în planul de proiecție Stereo 70.



Date referitoare la teren

Crt	Categorie folosință	Intravilan	Suprafața (mp)	Tarla	Parcelă	Nr. topo	Observații / Referințe
1	curți constructii	DA	1.352	-	-	-	
2	faneata	DA	18.766	-	-	-	
3	arabil	DA	94	-	-	-	
4	arabil	DA	87	-	-	-	
5	arabil	NU	55	-	-	-	
6	arabil	DA	105	-	-	-	
7	arabil	DA	170	-	-	-	
8	pasune	NU	6.201	-	-	-	
9	faneata	NU	1.687	-	-	-	
10	arabil	NU	52	-	-	-	
11	faneata	DA	727	-	-	-	
12	arabil	NU	113	-	-	-	

Date referitoare la construcții

Crt	Număr	Destinație construcție	Supraf. (mp)	Situație juridică	Observații / Referințe
A1.1		construcții de locuințe	157	Cu acte	Nr. niveluri:2; S. construita la sol:157 mp; S. construita desfasurata:236 mp;

Crt	Număr	Destinație construcție	Supraf. (mp)	Situație juridică	Observații / Referințe
A1.2		construcții anexa	105	Cu acte	Nr. niveluri:1; S. construita la sol:105 mp; S. construita desfasurata:105 mp;
A1.3		construcții anexa	40	Cu acte	Nr. niveluri:1; S. construita la sol:40 mp; S. construita desfasurata:40 mp;

Lungime Segmente

1) Valorile lungimilor segmentelor sunt obținute din proiecție în plan.

Punct început	X / Y	Punct sfârșit	X / Y	Lungime segment	Punct început	X / Y	Punct sfârșit	X / Y	Lungime segment	Punct început	X / Y	Punct sfârșit	X / Y	Lungime segment
1	513.984,808 651.093,73	2	513.991,16 651.087,316	9.027	2	513.991,16 651.087,316	3	513.996,82 651.081,236	8.307	3	513.996,82 651.081,236	4	514.005,012 651.074,875	10.372
4	514.005,012 651.074,875	5	514.013,184 651.068,868	10.142	5	514.013,184 651.068,868	6	514.020,598 651.064,104	8.813	6	514.020,598 651.064,104	7	514.044,107 651.051,632	26.612
7	514.044,107 651.051,632	8	514.073,222 651.041,557	30.809	8	514.073,222 651.041,557	9	514.099,456 651.035,101	27.017	9	514.099,456 651.035,101	10	514.123,976 651.033,213	24.593
10	514.123,976 651.033,213	11	514.151,552 651.035,23	27.65	11	514.151,552 651.035,23	12	514.184,152 651.034,933	32.601	12	514.184,152 651.034,933	13	514.196,273 651.034,754	12.122
13	514.196,273 651.034,754	14	514.224,721 651.037,115	28.546	14	514.224,721 651.037,115	15	514.236,407 651.038,814	11.809	15	514.236,407 651.038,814	16	514.253,169 651.041,34	16.951
16	514.253,169 651.041,34	17	514.277,782 651.049,667	25.983	17	514.277,782 651.049,667	18	514.283,404 651.051,64	5.958	18	514.283,404 651.051,64	19	514.289,894 651.055,221	7.412
19	514.289,894 651.055,221	20	514.299,442 651.066,857	15.052	20	514.299,442 651.066,857	21	514.301,456 651.078,494	11.81	21	514.301,456 651.078,494	22	514.298,473 651.085,432	7.552
22	514.298,473 651.085,432	23	514.294,295 651.088,341	5.091	23	514.294,295 651.088,341	24	514.289,223 651.090,056	5.354	24	514.289,223 651.090,056	25	514.278,004 651.090,236	11.22
25	514.278,004 651.090,236	26	514.234,351 651.079,843	44.873	26	514.234,351 651.079,843	27	514.202,865 651.080,341	31.49	27	514.202,865 651.080,341	28	514.193,731 651.085,268	10.378
28	514.193,731 651.085,268	29	514.182,581 651.096,024	15.492	29	514.182,581 651.096,024	30	514.170,048 651.114,477	22.307	30	514.170,048 651.114,477	31	514.151,694 651.142,995	33.914
31	514.151,694 651.142,995	32	514.136,694 651.166,58	27.951	32	514.136,694 651.166,58	33	514.128,307 651.180,494	16.246	33	514.128,307 651.180,494	34	514.099,329 651.203,038	36.715
34	514.099,329 651.203,038	35	514.082,691 651.225,183	27.699	35	514.082,691 651.225,183	36	514.050,222 651.198,718	41.888	36	514.050,222 651.198,718	37	514.033,967 651.184,258	21.756
37	514.033,967 651.184,258	38	514.025,008 651.174,952	12.918	38	514.025,008 651.174,952	39	514.015,266 651.161,875	16.307	39	514.015,266 651.161,875	40	514.010,68 651.154,298	8.857
40	514.010,68 651.154,298	41	513.998,622 651.129,123	27.914	41	513.998,622 651.129,123	1	513.984,808 651.093,73	37.993					

** Lungimile segmentelor sunt determinate în planul de proiecție Stereo 70 și sunt rotunjite la 1 milimetru.

*** Distanța dintre puncte este formată din segmente cumulate ce sunt mai mici decât valoarea 1 milimetru.

**DATE DESPRE IMOBILUL NR. 190**

Oficiul de Cadastru și Publicitate Imobiliară SUCEAVA
Biroul de Cadastru și Publicitate Imobiliară Vatra Dornei

A. Partea I. Descrierea imobilului

TEREN Necunoscut

Adresa: Loc. Poiana Stampei, Jud. Suceava

Nr. Crt	Nr cadastral Nr. topografic	Suprafața* (mp)	Observații / Referințe
A1	32418	1.822	Sector cadastral:4 Teren neimprejmuit;

B. Partea II. Proprietari și acte

Inscrieri privitoare la dreptul de proprietate și alte drepturi reale		Referințe
10898 / 31/07/2017		
Hotarare Judecatoreasca nr. 223, din 16/03/2017 emis de JUDECATORIA VATRA DORNEI;		
B3	se notează respingerea cererii de notare în cartea funciară formulată de Judecătoria Vatra Dornei	A1
2172 / 04/02/2020		
Act Notarial nr. 89, din 04/02/2020 emis de Paziuc Camelia;		
B4	Intabulare, drept de PROPRIETATE, bun comun în devălmășie, dobândit prin Convenție, cota actuala 1/1, cota initiala 1/1	A1
	1) COSTEA CONSTANTIN-IULIAN 2) COSTEA ANDREEA	

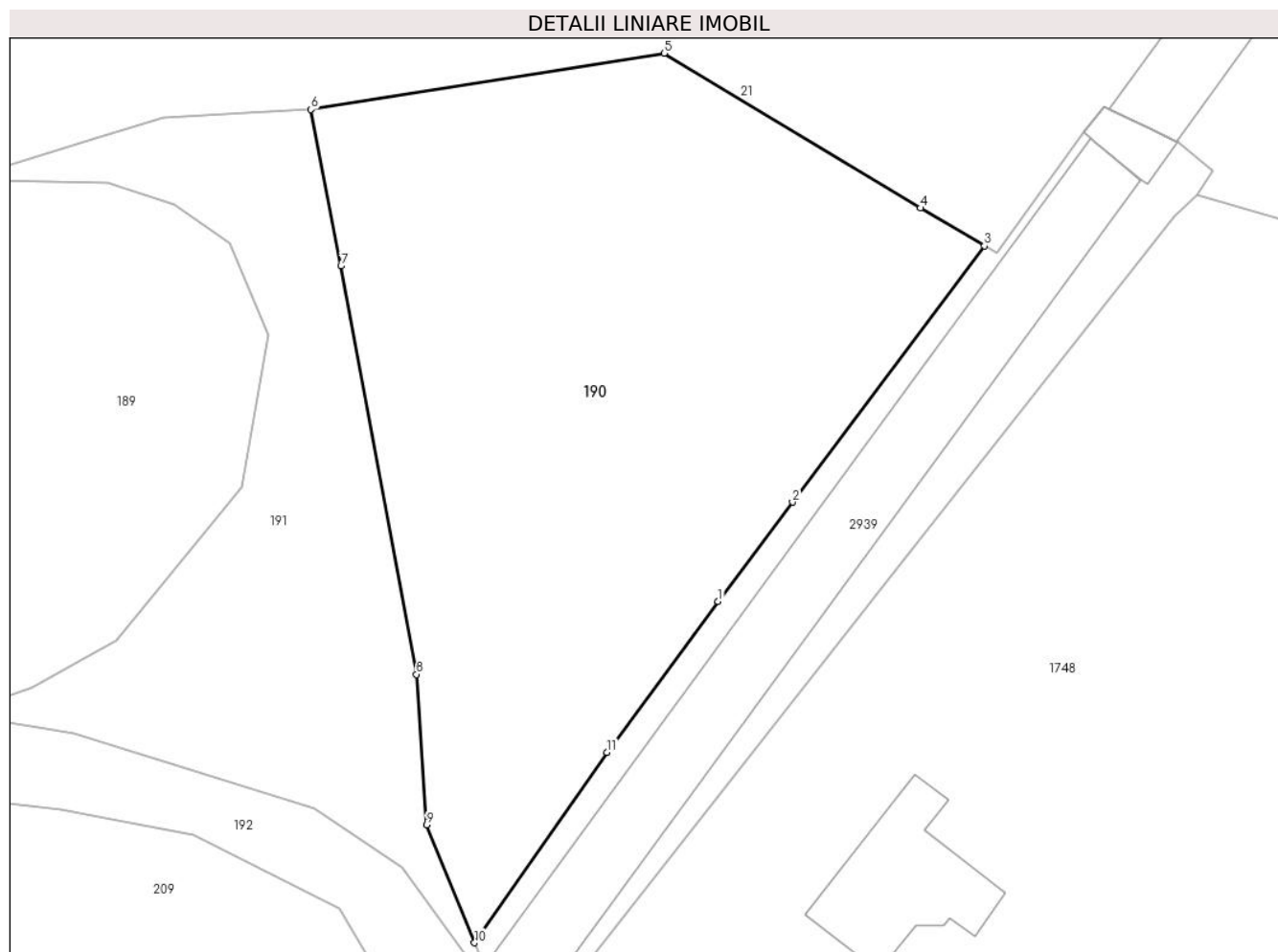
C. Partea III. SARCINI

Inscrieri privind dezmembramintele dreptului de proprietate, drepturi reale de garanție și sarcini		Referințe
10898 / 24/07/2019		
Act Administrativ nr. 10, din 21/08/2017 emis de Primăria comunei Poiana Stampei;		
C2	se notează radierea obligației de întreținere înscrisă sub C1	A1

Teren

Nr cadastral	Suprafața (mp)*	Observații / Referințe
32418	1.822	

* Suprafața este determinată în planul de proiecție Stereo 70.



Date referitoare la teren

Crt	Categorie folosință	Intravilan	Suprafața (mp)	Tarla	Parcelă	Nr. topo	Observații / Referințe
1	faneata	DA	814	-	-	-	Imprejmuit partial cu gard din lemn
2	faneata	NU	1.008	-	-	-	

Lungime Segmente

1) Valorile lungimilor segmentelor sunt obținute din proiecție în plan.

Punct început	X / Y	Punct sfârșit	X / Y	Lungime segment (** (m)
1	514.335,659 651.058,187	2	514.341,324 651.065,744	9.445
2	514.341,324 651.065,744	3	514.355,933 651.085,233	24.357
3	514.355,933 651.085,233	4	514.351,059 651.088,105	5.657
4	514.351,059 651.088,105	5	514.331,558 651.099,887	22.784

Punct început	X / Y	Punct sfârșit	X / Y	Lungime segment (** (m)
5	514.331,558 651.099,887	6	514.304,669 651.095,6	27.229
6	514.304,669 651.095,6	7	514.306,952 651.083,702	12.115
7	514.306,952 651.083,702	8	514.312,698 651.052,638	31.591
8	514.312,698 651.052,638	9	514.313,474 651.041,205	11.459
9	514.313,474 651.041,205	10	514.317,12 651.032,223	9.694
10	514.317,12 651.032,223	11	514.327,208 651.046,713	17.656
11	514.327,208 651.046,713	1	514.335,659 651.058,187	14.25

** Lungimile segmentelor sunt determinate în planul de proiecție Stereo 70 și sunt rotunjite la 1 milimetru.

*** Distanța dintre puncte este formată din segmente cumulate ce sunt mai mici decât valoarea 1 milimetru.

**DATE DESPRE IMOBILUL NR. 191**

Oficiul de Cadastru și Publicitate Imobiliară SUCEAVA
Biroul de Cadastru și Publicitate Imobiliară Vatra Dornei

A. Partea I. Descrierea imobilului

TEREN Necunoscut

Adresa: Loc. Poiana Stampei, Jud. Suceava

Nr. Crt	Nr cadastral Nr. topografic	Suprafața* (mp)	Observații / Referințe
A1		Din acte: 837 Masurata: 839	Sector cadastral:4 Teren imprejmuit; 316/3parte(CF 33451)

B. Partea II. Proprietari și acte

Inscrieri privitoare la dreptul de proprietate și alte drepturi reale		Referințe
/		
Act Normativ nr. 7, din 13/03/1996 emis de PARLAMENTUL ROMANIEI;		
B1	Intabulare, drept de PROPRIETATE, dobandit prin Lege, cota actuala 1/1, cota initiala 1/1 1) NEIDENTIFICAT NEIDENTIFICAT , lipsa cnp	A1
Act Administrativ nr. 4318, din 10/05/2023 emis de PRIMARIA COMUNEI POIANA STAMPEI;		
B2	SE NOTEAZA POSESIA FAPTICA IN FAVOAREA LUI 1) RUSU MARCU	A1

C. Partea III. SARCINI .

Inscrieri privind dezmembramintele dreptului de proprietate, drepturi reale de garanție și sarcini	Referințe
NU SUNT	

Teren

Nr cadastral	Suprafaţa (mp)*	Observații / Referințe
	Din acte: 837 Masurata: 839	316/3parte(CF 33451)

* Suprafața este determinată în planul de proiecție Stereo 70.



Date referitoare la teren

Crt	Categorie folosință	Intravilan	Suprafața (mp)	Tarla	Parcelă	Nr. topo	Observații / Referințe
1	faneata	DA	731	-	-	-	
2	pasune	NU	107	-	-	-	

Lungime Segmente

1) Valorile lungimilor segmentelor sunt obținute din proiecție în plan.

Punct început	X / Y	Punct sfârșit	X / Y	Lungime segment (** (m)
1	514.317,12 651.032,223	2	514.313,474 651.041,205	9.694
3	514.312,698 651.052,638	4	514.306,952 651.083,702	31.591
5	514.304,669 651.095,6	6	514.293,477 651.095,008	11.208
7	514.288,287 651.093,408	8	514.278,004 651.090,236	10.761

Punct început	X / Y	Punct sfârșit	X / Y	Lungime segment (** (m)
2	514.313,474 651.041,205	3	514.312,698 651.052,638	11.459
4	514.306,952 651.083,702	5	514.304,669 651.095,6	12.115
6	514.293,477 651.095,008	7	514.288,287 651.093,408	5.431
8	514.278,004 651.090,236	9	514.289,223 651.090,056	11.22

Punct început	X / Y	Punct sfârșit	X / Y	Lungime segment (** (m)
9	514.289,223 651.090,056	10	514.294,295 651.088,341	5.354
11	514.298,473 651.085,432	12	514.301,456 651.078,494	7.552
13	514.299,442 651.066,857	14	514.289,894 651.055,221	15.052
15	514.283,404 651.051,64	16	514.277,782 651.049,667	5.958
17	514.286,675 651.048,119	18	514.304,92 651.042,449	19.106
19	514.311,644 651.037,968	20	514.318,946 651.027,915	12.425
21	514.318,585 651.028,482	22	514.317,83 651.030,41	2.071

Punct început	X / Y	Punct sfârșit	X / Y	Lungime segment (** (m)
10	514.294,295 651.088,341	11	514.298,473 651.085,432	5.091
12	514.301,456 651.078,494	13	514.299,442 651.066,857	11.81
14	514.289,894 651.055,221	15	514.283,404 651.051,64	7.412
16	514.277,782 651.049,667	17	514.286,675 651.048,119	9.027
18	514.304,92 651.042,449	19	514.311,644 651.037,968	8.08
20	514.318,946 651.027,915	21	514.318,585 651.028,482	0.672
22	514.317,83 651.030,41	1	514.317,12 651.032,223	1.947

** Lungimile segmentelor sunt determinate în planul de proiecție Stereo 70 și sunt rotunjite la 1 milimetru.

*** Distanța dintre puncte este formată din segmente cumulate ce sunt mai mici decât valoarea 1 milimetru.

**DATE DESPRE IMOBILUL NR. 192**

Oficiul de Cadastru și Publicitate Imobiliară SUCEAVA
Biroul de Cadastru și Publicitate Imobiliară Vatra Dornei

A. Partea I. Descrierea imobilului

TEREN Intravilan

Adresa: Loc. Poiana Stampei, Jud. Suceava

Nr. Crt	Nr cadastral Nr. topografic	Suprafața* (mp)	Observații / Referințe
A1	32533	Din acte: 3.291 Masurata: 4.464	Sector cadastral:4 Teren imprejmuit; Drum vicinal Mihail Negrea

B. Partea II. Proprietari și acte

Inscrieri privitoare la dreptul de proprietate și alte drepturi reale		Referințe
3475 / 24/03/2017		
Act Administrativ nr. HCL 101, din 17/12/2015 emis de Consiliul Local al Comunei Poiana Stampei;		
B1	Intabulare, drept de PROPRIETATE, dobandit prin Lege, cota actuala 1/1, cota initiala 1/1 1) COMUNA POIANA STAMPEI , CIF:5021250, -DOMENIUL PUBLIC	A1
10641 / 01/07/2022		
Act Administrativ nr. 78, din 24/06/2022 emis de Consiliul local al comunei Poiana Stampei;		
B2	se notează clasificarea drumului de interes local, ca drum vicinal	A1
10982 / 05/07/2023		
Act Administrativ nr. 5823, din 04/07/2023 emis de PRIMĂRIA COMUNEI POIANA STAMPEI;		
B3	se notează justificarea înscrierii provizorii, concomitent cu intabularea dreptului de proprietate asupra imobilului	A1

C. Partea III. SARCINI .

Inscrieri privind dezmembramintele dreptului de proprietate, drepturi reale de garanție și sarcini	Referințe
NU SUNT	

Anexa Nr. 1 La Partea I

Teren

Nr cadastral	Suprafața (mp)*	Observații / Referințe
32533	Din acte: 3.291 Masurata: 4.464	Drum vicinal Mihail Negrea

* Suprafața este determinată în planul de proiecție Stereo 70.

DETALII LINIARE IMOBIL



Date referitoare la teren

Crt	Categorie folosință	Intra vilan	Suprafața (mp)	Tarla	Parcelă	Nr. topo	Observații / Referințe
1	drum	DA	4.464	drumul cimitirului Podu Cosnei	-	-	poz. 4 din anexa la HCL 101/2015

Lungime Segmente

1) Valorile lungimilor segmentelor sunt obținute din proiecție în plan.

Punct început	X / Y	Punct sfârșit	X / Y	Lungime segment	Punct început	X / Y	Punct sfârșit	X / Y	Lungime segment	Punct început	X / Y	Punct sfârșit	X / Y	Lungime segment
1	513.942,008 651.125,222	2	513.947,155 651.118,016	8.855	2	513.947,155 651.118,016	3	513.951,079 651.114,613	5.194	3	513.951,079 651.114,613	4	513.970,036 651.100,207	23.81
4	513.970,036 651.100,207	5	513.977,282 651.094,964	8.944	5	513.977,282 651.094,964	6	513.983,143 651.089,095	8.294	6	513.983,143 651.089,095	7	513.987,325 651.081,026	9.088
7	513.987,325 651.081,026	8	514.001,691 651.069,528	18.401	8	514.001,691 651.069,528	9	514.006,385 651.065,782	6.006	9	514.006,385 651.065,782	10	514.019,784 651.058,02	15.485
10	514.019,784 651.058,02	11	514.040,356 651.046,596	23.531	11	514.040,356 651.046,596	12	514.048,596 651.042,887	9.036	12	514.048,596 651.042,887	13	514.055,605 651.039,144	7.946
13	514.055,605 651.039,144	14	514.074,853 651.028,776	21.863	14	514.074,853 651.028,776	15	514.074,952 651.020,988	7.789	15	514.074,952 651.020,988	16	514.077,549 651.021,254	2.611

Punct început	X / Y	Punct sfârșit	X / Y	Lungime segment	Punct început	X / Y	Punct sfârșit	X / Y	Lungime segment	Punct început	X / Y	Punct sfârșit	X / Y	Lungime segment
16	514.077,549 651.021,254	17	514.096,763 651.023,493	19.34 4	17	514.096,763 651.023,493	18	514.116,202 651.025,325	19.52 5	18	514.116,202 651.025,325	19	514.141,18 651.026,847	25.02 4
19	514.141,18 651.026,847	20	514.151,668 651.027,253	10.49 6	20	514.151,668 651.027,253	21	514.162,424 651.027,05	10.75 8	21	514.162,424 651.027,05	22	514.164,746 651.026,8	2.335
22	514.164,746 651.026,8	23	514.167,658 651.027,074	2.925	23	514.167,658 651.027,074	24	514.189,38 651.028,864	21.79 6	24	514.189,38 651.028,864	25	514.193,652 651.029,261	4.29
25	514.193,652 651.029,261	26	514.215,984 651.030,779	22.38 4	26	514.215,984 651.030,779	27	514.227,857 651.033,02	12.08 3	27	514.227,857 651.033,02	28	514.234,034 651.032,763	6.182
28	514.234,034 651.032,763	29	514.242,435 651.034,169	8.518	29	514.242,435 651.034,169	30	514.256,384 651.037,038	14.24 1	30	514.256,384 651.037,038	31	514.278,437 651.043,148	22.88 4
31	514.278,437 651.043,148	32	514.285,61 651.042,359	7.216	32	514.285,61 651.042,359	33	514.295,746 651.040,472	10.31	33	514.295,746 651.040,472	34	514.306,85 651.034,835	12.45 3
34	514.306,85 651.034,835	35	514.312,093 651.026,066	10.21 7	35	514.312,093 651.026,066	36	514.313,571 651.023,183	3.24	36	514.313,571 651.023,183	37	514.318,946 651.027,915	7.161
37	514.318,946 651.027,915	38	514.311,644 651.037,968	12.42 5	38	514.311,644 651.037,968	39	514.304,92 651.042,449	8.08	39	514.304,92 651.042,449	40	514.286,675 651.048,119	19.10 6
40	514.286,675 651.048,119	41	514.277,782 651.049,667	9.027	41	514.277,782 651.049,667	42	514.253,169 651.041,34	25.98 3	42	514.253,169 651.041,34	43	514.236,407 651.038,814	16.95 1
43	514.236,407 651.038,814	44	514.224,721 651.037,115	11.80 9	44	514.224,721 651.037,115	45	514.196,273 651.034,754	28.54 6	45	514.196,273 651.034,754	46	514.184,152 651.034,933	12.12 2
46	514.184,152 651.034,933	47	514.151,552 651.035,23	32.60 1	47	514.151,552 651.035,23	48	514.123,976 651.033,213	27.65	48	514.123,976 651.033,213	49	514.099,456 651.035,101	24.59 3
49	514.099,456 651.035,101	50	514.073,222 651.041,557	27.01 7	50	514.073,222 651.041,557	51	514.044,107 651.051,632	30.80 9	51	514.044,107 651.051,632	52	514.020,598 651.064,104	26.61 2
52	514.020,598 651.064,104	53	514.013,184 651.068,868	8.813	53	514.013,184 651.068,868	54	514.005,012 651.074,875	10.14 2	54	514.005,012 651.074,875	55	513.996,82 651.081,236	10.37 2
55	513.996,82 651.081,236	56	513.991,16 651.087,316	8.307	56	513.991,16 651.087,316	57	513.984,808 651.093,73	9.027	57	513.984,808 651.093,73	58	513.972,896 651.104,8	16.26 2
58	513.972,896 651.104,8	59	513.954,279 651.118,739	23.25 7	59	513.954,279 651.118,739	60	513.947,533 651.127,471	11.03 4	60	513.947,533 651.127,471	61	513.944,215 651.139,463	12.44 3
61	513.944,215 651.139,463	62	513.940,704 651.159,377	20.22 1	62	513.940,704 651.159,377	63	513.933,01 651.174,079	16.59 4	63	513.933,01 651.174,079	64	513.929,668 651.179,06	5.998
64	513.929,668 651.179,06	65	513.924,19 651.185,742	8.64	65	513.924,19 651.185,742	66	513.916,35 651.195,431	12.46 4	66	513.916,35 651.195,431	67	513.907,873 651.206,552	13.98 3
67	513.907,873 651.206,552	68	513.899,724 651.219,106	14.96 7	68	513.899,724 651.219,106	69	513.888,329 651.238,453	22.45 3	69	513.888,329 651.238,453	70	513.878,078 651.254,714	19.22 2
70	513.878,078 651.254,714	71	513.860,07 651.281,871	32.58 5	71	513.860,07 651.281,871	72	513.856,591 651.279,739	4.08	72	513.856,591 651.279,739	73	513.873,613 651.252,541	32.08 6
73	513.873,613 651.252,541	74	513.882,677 651.236,483	18.44	74	513.882,677 651.236,483	75	513.895,402 651.216,805	23.43 4	75	513.895,402 651.216,805	76	513.903,856 651.203,686	15.60 7
76	513.903,856 651.203,686	77	513.909,093 651.196,108	9.212	77	513.909,093 651.196,108	78	513.920,679 651.182,602	17.79 5	78	513.920,679 651.182,602	79	513.923,912 651.178,337	5.352
79	513.923,912 651.178,337	80	513.919,83 651.175,689	4.866	80	513.919,83 651.175,689	81	513.909,363 651.172,379	10.97 8	81	513.909,363 651.172,379	82	513.892,384 651.164,736	18.62
82	513.892,384 651.164,736	83	513.871,64 651.154,944	22.93 9	83	513.871,64 651.154,944	84	513.850,276 651.148,817	22.22 5	84	513.850,276 651.148,817	85	513.846,17 651.147,342	4.363
85	513.846,17 651.147,342	86	513.835,597 651.146,102	10.64 5	86	513.835,597 651.146,102	87	513.825,677 651.145,906	9.922	87	513.825,677 651.145,906	88	513.818,302 651.145,906	7.375
88	513.818,302 651.145,906	89	513.812,754 651.145,058	5.612	89	513.812,754 651.145,058	90	513.806,572 651.141,511	7.127	90	513.806,572 651.141,511	91	513.803,819 651.138,452	4.115
91	513.803,819 651.138,452	92	513.801,984 651.131,925	6.78	92	513.801,984 651.131,925	93	513.799,944 651.124,277	7.915	93	513.799,944 651.124,277	94	513.798,312 651.121,32	3.377
94	513.798,312 651.121,32	95	513.794,641 651.119,077	4.302	95	513.794,641 651.119,077	96	513.794,072 651.114,421	4.691	96	513.794,072 651.114,421	97	513.804,034 651.113,201	10.03 6
97	513.804,034 651.113,201	98	513.804,07 651.122,106	8.905	98	513.804,07 651.122,106	99	513.806,773 651.134,537	12.72 1	99	513.806,773 651.134,537	100	513.807,714 651.136,975	2.613
100	513.807,714 651.136,975	101	513.810,152 651.139,499	3.509	101	513.810,152 651.139,499	102	513.813,231 651.141,424	3.631	102	513.813,231 651.141,424	103	513.815,862 651.141,937	2.681
103	513.815,862 651.141,937	104	513.820,524 651.142,514	4.698	104	513.820,524 651.142,514	105	513.827,964 651.142,457	7.44	105	513.827,964 651.142,457	106	513.838,975 651.142,73	11.01 4
106	513.838,975 651.142,73	107	513.846,07 651.143,956	7.2	107	513.846,07 651.143,956	108	513.850,555 651.144,911	4.586	108	513.850,555 651.144,911	109	513.852,331 651.145,035	1.78
109	513.852,331 651.145,035	110	513.870,563 651.149,045	18.66 8	110	513.870,563 651.149,045	111	513.894,447 651.160,524	26.49 9	111	513.894,447 651.160,524	112	513.911,379 651.167,973	18.49 8
112	513.911,379 651.167,973	113	513.919,903 651.171,503	9.226	113	513.919,903 651.171,503	114	513.929,281 651.171,39	9.379	114	513.929,281 651.171,39	115	513.932,788 651.165,137	7.169

Punct început	X / Y	Punct sfârșit	X / Y	Lungime segment	Punct început	X / Y	Punct sfârșit	X / Y	Lungime segment	Punct început	X / Y	Punct sfârșit	X / Y	Lungime segment
115	513.932,788 651.165,137	116	513.935,895 651.158,847	7.016	116	513.935,895 651.158,847	117	513.937,331 651.152,164	6.836	117	513.937,331 651.152,164	118	513.938,333 651.148,635	3.668
118	513.938,333 651.148,635	119	513.938,888 651.140,388	8.266	119	513.938,888 651.140,388	120	513.939,803 651.132,719	7.723	120	513.939,803 651.132,719	1	513.942,008 651.125,222	7.815

** Lungimile segmentelor sunt determinate în planul de proiecție Stereo 70 și sunt rotunjite la 1 milimetru.

*** Distanța dintre puncte este formată din segmente cumulate ce sunt mai mici decât valoarea 1 milimetru.

**DATE DESPRE IMOBILUL NR. 193**

Oficiul de Cadastru și Publicitate Imobiliară SUCEAVA
Biroul de Cadastru și Publicitate Imobiliară Vatra Dornei

A. Partea I. Descrierea imobilului

TEREN Necunoscut

Adresa: Loc. Poiana Stampei, Jud. Suceava

Nr. Crt	Nr cadastral Nr. topografic	Suprafața* (mp)	Observații / Referințe
A1		6.300	Sector cadastral:4 Teren imprejmuit; 320 parte(CF 33004), 480/10 parte(CF 34268)

B. Partea II. Proprietari și acte

Inscrieri privitoare la dreptul de proprietate și alte drepturi reale		Referințe
/		
Act Normativ nr. 7, din 13/03/1996 emis de PARLAMENTUL ROMANIEI;		
B1	Intabulare, drept de PROPRIETATE, dobândit prin Lege, cota actuala 1/1, cota initiala 1/1 1) NEIDENTIFICAT NEIDENTIFICAT , lipsa cnp	A1
Act Administrativ nr. 1500, din 17/02/2023 emis de PRIMARIA COMUNEI POIANA STAMPEI;		
B2	SE NOTEAZA POSESIA FAPTICA IN FAVOAREA LUI 1) CANDREA RODICA	A1

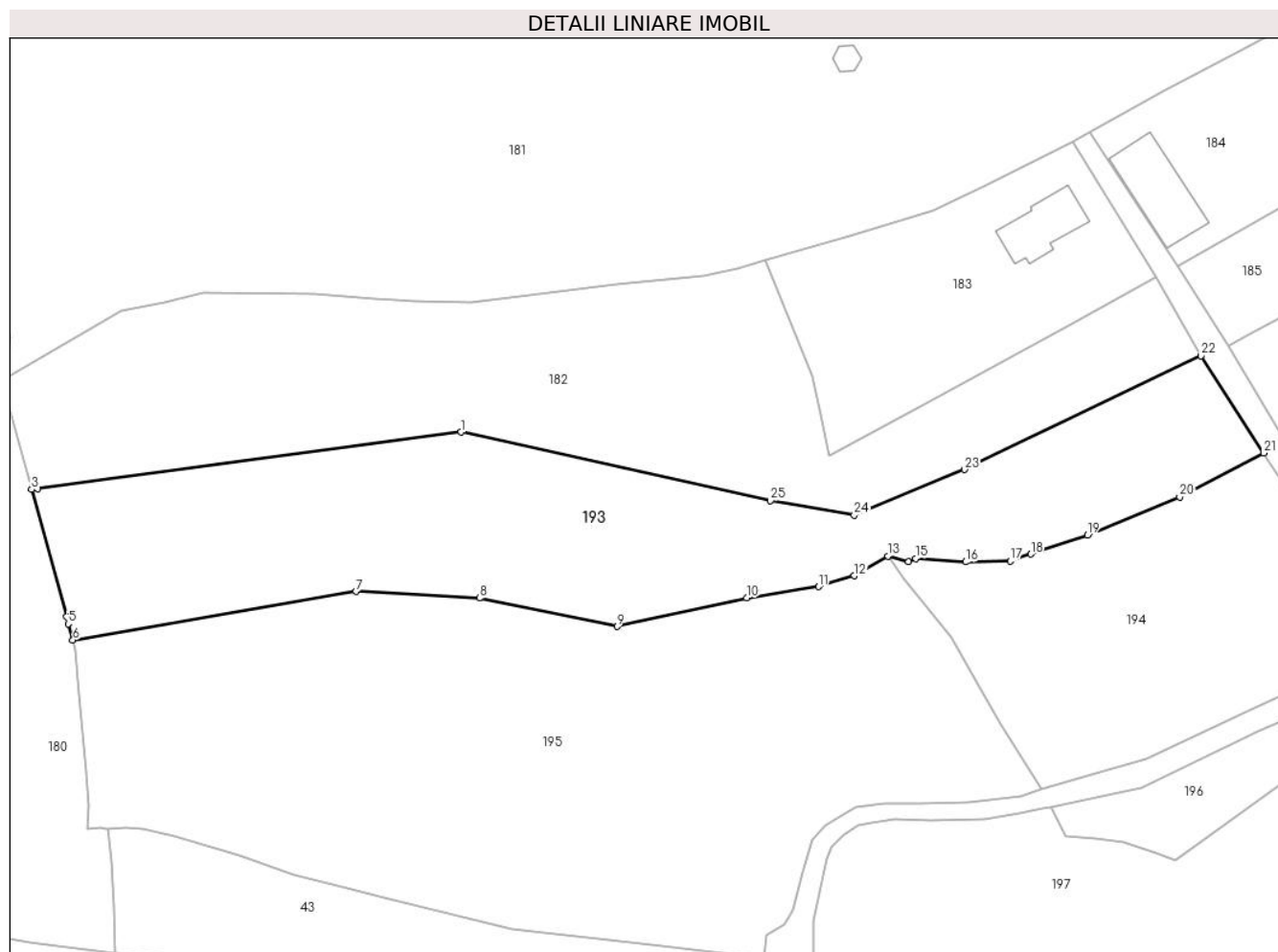
C. Partea III. SARCINI .

Inscrieri privind dezmembramintele dreptului de proprietate, drepturi reale de garanție și sarcini	Referințe
NU SUNT	

Teren

Nr cadastral	Suprafața (mp)*	Observații / Referințe
	6.300	320 parte(CF 33004), 480/10 parte(CF 34268)

* Suprafața este determinată în planul de proiecție Stereo 70.



Date referitoare la teren

Crt	Categorie folosință	Intravilan	Suprafața (mp)	Tarla	Parcelă	Nr. topo	Observații / Referințe
1	faneata	DA	1.195	-	-	-	
2	pasune	DA	5.089	-	-	-	
3	pasune	NU	16	-	-	-	

Lungime Segmente

1) Valorile lungimilor segmentelor sunt obținute din proiecție în plan.

Punct început	X / Y	Punct sfârșit	X / Y	Lungime segment (** (m)
1	513.732,719 651.221,048	2	513.646,86 651.209,588	86.62
3	513.645,643 651.209,426	4	513.652,721 651.183,614	26.765
5	513.653,108 651.182,204	6	513.654,014 651.178,897	3.429
7	513.711,37 651.188,77	8	513.736,423 651.187,412	25.09

Punct început	X / Y	Punct sfârșit	X / Y	Lungime segment (** (m)
2	513.646,86 651.209,588	3	513.645,643 651.209,426	1.228
4	513.652,721 651.183,614	5	513.653,108 651.182,204	1.462
6	513.654,014 651.178,897	7	513.711,37 651.188,77	58.2
8	513.736,423 651.187,412	9	513.764,293 651.181,671	28.455

Punct început	X / Y	Punct sfârșit	X / Y	Lungime segment (** (m)
9	513.764,293 651.181,671	10	513.790,609 651.187,44	26.941
11	513.805,142 651.189,731	12	513.812,336 651.191,936	7.524
13	513.819,219 651.195,949	14	513.823,394 651.194,781	4.335
15	513.824,872 651.195,426	16	513.834,948 651.194,73	10.1
17	513.844,011 651.194,935	18	513.848,167 651.196,329	4.384
19	513.859,645 651.200,178	20	513.878,348 651.207,909	20.238
21	513.895,402 651.216,805	22	513.882,677 651.236,483	23.434
23	513.834,769 651.213,462	24	513.812,383 651.204,232	24.214
25	513.795,425 651.207,127	1	513.732,719 651.221,048	64.233

Punct început	X / Y	Punct sfârșit	X / Y	Lungime segment (** (m)
10	513.790,609 651.187,44	11	513.805,142 651.189,731	14.712
12	513.812,336 651.191,936	13	513.819,219 651.195,949	7.967
14	513.823,394 651.194,781	15	513.824,872 651.195,426	1.613
16	513.834,948 651.194,73	17	513.844,011 651.194,935	9.065
18	513.848,167 651.196,329	19	513.859,645 651.200,178	12.106
20	513.878,348 651.207,909	21	513.895,402 651.216,805	19.235
22	513.882,677 651.236,483	23	513.834,769 651.213,462	53.152
24	513.812,383 651.204,232	25	513.795,425 651.207,127	17.203

** Lungimile segmentelor sunt determinate în planul de proiecție Stereo 70 și sunt rotunjite la 1 milimetru.

*** Distanța dintre puncte este formată din segmente cumulate ce sunt mai mici decât valoarea 1 milimetru.

**DATE DESPRE IMOBILUL NR. 194**

Oficiul de Cadastru și Publicitate Imobiliară SUCEAVA
Biroul de Cadastru și Publicitate Imobiliară Vatra Dornei

A. Partea I. Descrierea imobilului

TEREN Intravilan

Adresa: Loc. Poiana Stampei, Jud. Suceava

Nr. Crt	Nr cadastral Nr. topografic	Suprafața* (mp)	Observații / Referințe
A1		3.604	Sector cadastral:4 Teren neimprejmuit; 320 parte(CF 33004)

B. Partea II. Proprietari și acte

Inscrieri privitoare la dreptul de proprietate și alte drepturi reale		Referințe
/		
Act Normativ nr. 7, din 13/03/1996 emis de PARLAMENTUL ROMANIEI;		
B1	Intabulare, drept de PROPRIETATE, dobandit prin Lege, cota actuala 1/1, cota initiala 1/1 1) NEIDENTIFICAT NEIDENTIFICAT , lipsa cnp	A1
Act Administrativ nr. 2227, din 13/03/2023 emis de PRIMARIA COMUNEI POIANA STAMPEI;		
B2	SE NOTEAZA POSESIA FAPTICA IN FAVOAREA LUI 1) TIMIS DANIEL 2) TIMIS MARIA-VIOLETA	A1

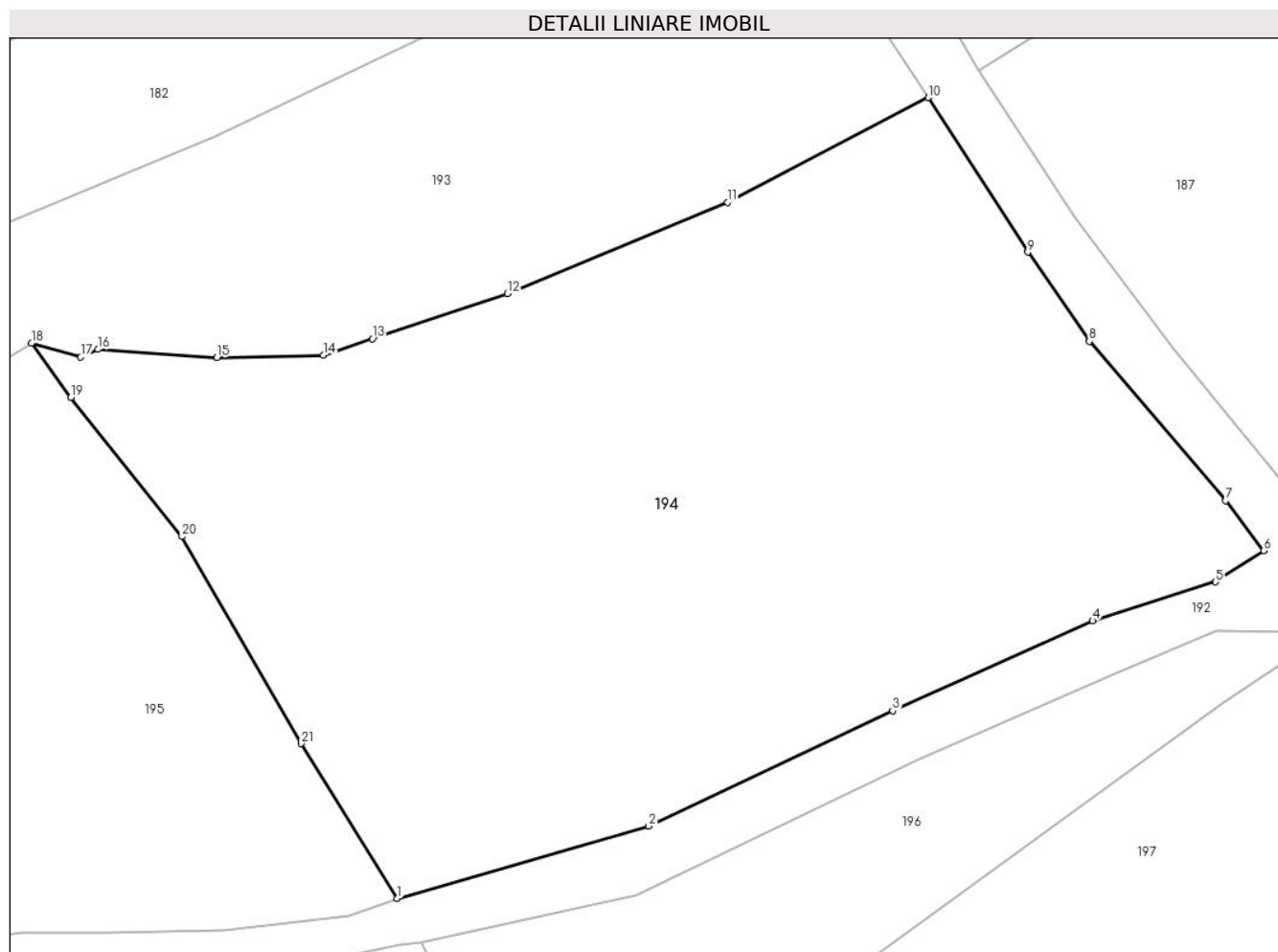
C. Partea III. SARCINI .

Inscrieri privind dezmembramintele dreptului de proprietate, drepturi reale de garanție și sarcini	Referințe
NU SUNT	

Teren

Nr cadastral	Suprafața (mp)*	Observații / Referințe
	3.604	320 parte(CF 33004)

* Suprafața este determinată în planul de proiecție Stereo 70.



Date referitoare la teren

Crt	Categorie folosință	Intravilan	Suprafața (mp)	Tarla	Parcelă	Nr. topo	Observații / Referințe
1	faneata	DA	3.604	-	-	-	

Lungime Segmente

1) Valorile lungimilor segmentelor sunt obținute din proiecție în plan.

Punct început	X / Y	Punct sfârșit	X / Y	Lungime segment (** (m)
1	513.850,276 651.148,817	2	513.871,64 651.154,944	22.225
3	513.892,384 651.164,736	4	513.909,363 651.172,379	18.62
5	513.919,83 651.175,689	6	513.923,912 651.178,337	4.866
7	513.920,679 651.182,602	8	513.909,093 651.196,108	17.795
9	513.903,856 651.203,686	10	513.895,402 651.216,805	15.607

Punct început	X / Y	Punct sfârșit	X / Y	Lungime segment (** (m)
2	513.871,64 651.154,944	3	513.892,384 651.164,736	22.939
4	513.909,363 651.172,379	5	513.919,83 651.175,689	10.978
6	513.923,912 651.178,337	7	513.920,679 651.182,602	5.352
8	513.909,093 651.196,108	9	513.903,856 651.203,686	9.212
10	513.895,402 651.216,805	11	513.878,348 651.207,909	19.235

Punct început	X / Y	Punct sfârșit	X / Y	Lungime segment (** (m)
11	513.878,348 651.207,909	12	513.859,645 651.200,178	20.238
13	513.848,167 651.196,329	14	513.844,011 651.194,935	4.384
15	513.834,948 651.194,73	16	513.824,872 651.195,426	10.1
17	513.823,394 651.194,781	18	513.819,219 651.195,949	4.335
19	513.822,553 651.191,345	20	513.831,992 651.179,536	15.118
21	513.842,125 651.161,952	1	513.850,276 651.148,817	15.459

Punct început	X / Y	Punct sfârșit	X / Y	Lungime segment (** (m)
12	513.859,645 651.200,178	13	513.848,167 651.196,329	12.106
14	513.844,011 651.194,935	15	513.834,948 651.194,73	9.065
16	513.824,872 651.195,426	17	513.823,394 651.194,781	1.613
18	513.819,219 651.195,949	19	513.822,553 651.191,345	5.684
20	513.831,992 651.179,536	21	513.842,125 651.161,952	20.295

** Lungimile segmentelor sunt determinate în planul de proiecție Stereo 70 și sunt rotunjite la 1 milimetru.

*** Distanța dintre puncte este formată din segmente cumulate ce sunt mai mici decât valoarea 1 milimetru.

**DATE DESPRE IMOBILUL NR. 195**

Oficiul de Cadastru și Publicitate Imobiliară SUCEAVA
Biroul de Cadastru și Publicitate Imobiliară Vatra Dornei

A. Partea I. Descrierea imobilului

TEREN Necunoscut

Adresa: Loc. Poiana Stampei, Jud. Suceava

Nr. Crt	Nr cadastral Nr. topografic	Suprafața* (mp)	Observații / Referințe
A1		10.310	Sector cadastral:4 Teren neimprejmuit; 320 parte, 480/12 parte(CF 33004),480/13 parte(CF 549), 480/10 parte(CF 34268)

B. Partea II. Proprietari și acte

Inscrieri privitoare la dreptul de proprietate și alte drepturi reale	Referințe
/	
Act Notarial nr. 125, din 25/09/2017 emis de BIN VASILUT NICULINA (CERTIFICAT MOSTENITOR);	
B1	A1
Intabulare, drept de PROPRIETATE, dobandit prin Succesiune, cota actuala 1/1, cota initiala 1/1	
1) URSU VIOREL	

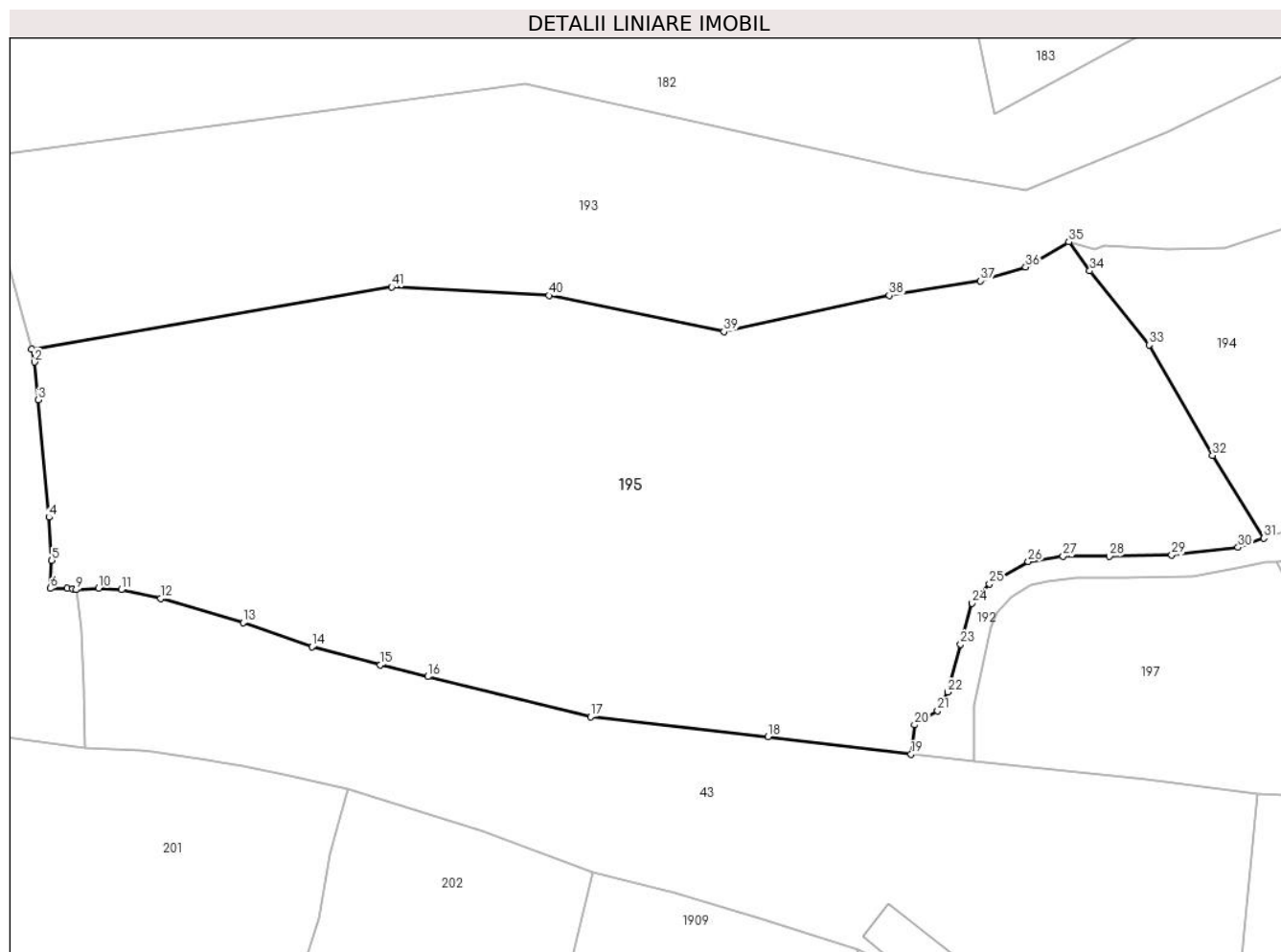
C. Partea III. SARCINI .

Inscrieri privind dezmembramintele dreptului de proprietate, drepturi reale de garanție și sarcini	Referințe
NU SUNT	

Teren

Nr cadastral	Suprafața (mp)*	Observații / Referințe
	10.310	320 parte, 480/12 parte(CF 33004),480/13 parte(CF 549), 480/10 parte(CF 34268)

* Suprafața este determinată în planul de proiecție Stereo 70.



Date referitoare la teren

Crt	Categorie folosință	Intravilan	Suprafața (mp)	Tarla	Parcelă	Nr. topo	Observații / Referințe
1	pasune	DA	9.798	-	-	-	
2	faneata	DA	469	-	-	-	cale de acces
3	pasune	NU	30	-	-	-	
4	faneata	NU	13	-	-	-	cale de acces

Lungime Segmente

1) Valorile lungimilor segmentelor sunt obținute din proiecție în plan.

Punct început	X / Y	Punct sfârșit	X / Y	Lungime segment
1	513.654,014 651.178,897	2	513.654,486 651.176,82	2.13
4	513.656,78 651.152,112	5	513.657,231 651.145,23	6.897
7	513.659,725 651.140,801	8	513.660,506 651.140,68	0.79
2	513.654,486 651.176,82	3	513.655,045 651.170,795	6.051
5	513.657,231 651.145,23	6	513.656,978 651.140,776	4.461
8	513.660,506 651.140,68	9	513.661,116 651.140,586	0.617
3	513.655,045 651.170,795	4	513.656,78 651.152,112	18.763
6	513.656,978 651.140,776	7	513.659,725 651.140,801	2.747
9	513.661,116 651.140,586	10	513.664,673 651.140,825	3.565

Punct început	X / Y	Punct sfârșit	X / Y	Lungime segment	Punct început	X / Y	Punct sfârșit	X / Y	Lungime segment	Punct început	X / Y	Punct sfârșit	X / Y	Lungime segment
10	513.664,673 651.140,825	11	513.668,302 651.140,607	3.636	11	513.668,302 651.140,607	12	513.674,593 651.139,224	6.441	12	513.674,593 651.139,224	13	513.687,707 651.135,358	13.672
13	513.687,707 651.135,358	14	513.698,688 651.131,496	11.64	14	513.698,688 651.131,496	15	513.709,586 651.128,609	11.274	15	513.709,586 651.128,609	16	513.717,141 651.126,75	7.78
16	513.717,141 651.126,75	17	513.743,037 651.120,379	26.668	17	513.743,037 651.120,379	18	513.771,316 651.117,206	28.456	18	513.771,316 651.117,206	19	513.794,072 651.114,421	22.926
19	513.794,072 651.114,421	20	513.794,641 651.119,077	4.691	20	513.794,641 651.119,077	21	513.798,312 651.121,32	4.302	21	513.798,312 651.121,32	22	513.799,944 651.124,277	3.377
22	513.799,944 651.124,277	23	513.801,984 651.131,925	7.915	23	513.801,984 651.131,925	24	513.803,819 651.138,452	6.78	24	513.803,819 651.138,452	25	513.806,572 651.141,511	4.115
25	513.806,572 651.141,511	26	513.812,754 651.145,058	7.127	26	513.812,754 651.145,058	27	513.818,302 651.145,906	5.612	27	513.818,302 651.145,906	28	513.825,677 651.145,906	7.375
28	513.825,677 651.145,906	29	513.835,597 651.146,102	9.922	29	513.835,597 651.146,102	30	513.846,17 651.147,342	10.645	30	513.846,17 651.147,342	31	513.850,276 651.148,817	4.363
31	513.850,276 651.148,817	32	513.842,125 651.161,952	15.459	32	513.842,125 651.161,952	33	513.831,992 651.179,536	20.295	33	513.831,992 651.179,536	34	513.822,553 651.191,345	15.118
34	513.822,553 651.191,345	35	513.819,219 651.195,949	5.684	35	513.819,219 651.195,949	36	513.812,336 651.191,936	7.967	36	513.812,336 651.191,936	37	513.805,142 651.189,731	7.524
37	513.805,142 651.189,731	38	513.790,609 651.187,44	14.712	38	513.790,609 651.187,44	39	513.764,293 651.181,671	26.941	39	513.764,293 651.181,671	40	513.736,423 651.187,412	28.455
40	513.736,423 651.187,412	41	513.711,37 651.188,77	25.09	41	513.711,37 651.188,77	1	513.654,014 651.178,897	58.2					

** Lungimile segmentelor sunt determinate în planul de proiecție Stereo 70 și sunt rotunjite la 1 milimetru.

*** Distanța dintre puncte este formată din segmente cumulate ce sunt mai mici decât valoarea 1 milimetru.

**DATE DESPRE IMOBILUL NR. 196**

Oficiul de Cadastru și Publicitate Imobiliară SUCEAVA
 Biroul de Cadastru și Publicitate Imobiliară Vatra Dornei

A. Partea I. Descrierea imobilului

TEREN Intravilan

Adresa: Loc. Poiana Stampei, Jud. Suceava

Nr. Crt	Nr cadastral Nr. topografic	Suprafața* (mp)	Observații / Referințe
A1		816	Sector cadastral:4 Teren neimprejmuit; 320 parte(CF 33004)

B. Partea II. Proprietari și acte

Inscrieri privitoare la dreptul de proprietate și alte drepturi reale		Referințe
/		
Act Normativ nr. 7, din 13/03/1996 emis de PARLAMENTUL ROMANIEI;		
B1	Intabulare, drept de PROPRIETATE, dobandit prin Lege, cota actuala 1/1, cota initiala 1/1 1) NEIDENTIFICAT NEIDENTIFICAT , lipsa cnp	A1
Act Administrativ nr. 2226, din 13/03/2023 emis de PRIMARIA COMUNEI POIANA STAMPEI;		
B2	SE NOTEAZA POSESIA FAPTICA IN FAVOAREA LUI 1) TIMIS DANIEL 2) TIMIS MARIA-VIOLETA	A1

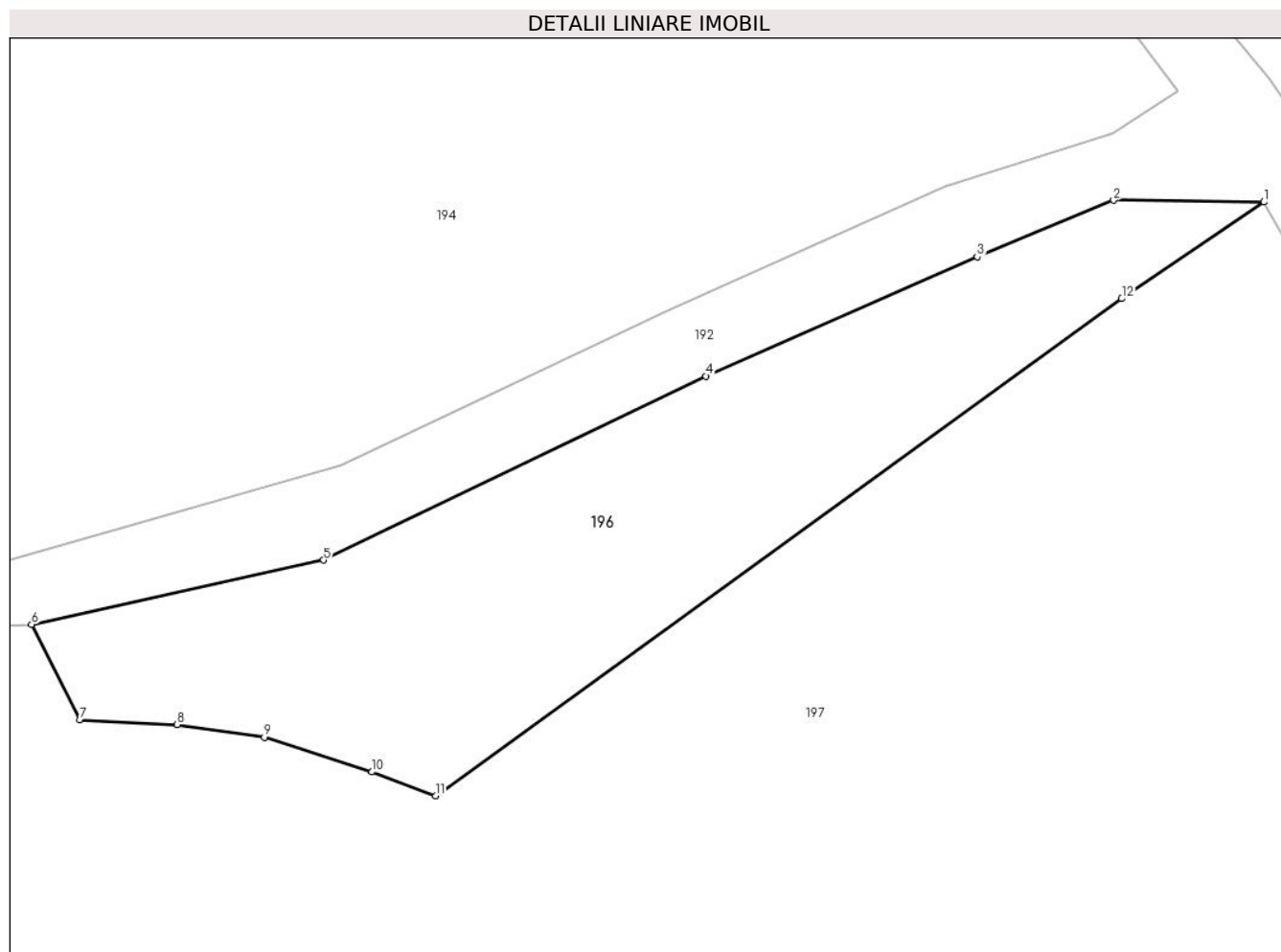
C. Partea III. SARCINI .

Inscrieri privind dezmembramintele dreptului de proprietate, drepturi reale de garanție și sarcini	Referințe
NU SUNT	

Teren

Nr cadastral	Suprafața (mp)*	Observații / Referințe
	816	320 parte(CF 33004)

* Suprafața este determinată în planul de proiecție Stereo 70.



Date referitoare la teren

Crt	Categorie folosință	Intra vilan	Suprafața (mp)	Tarla	Parcelă	Nr. topo	Observații / Referințe
1	faneata	DA	816	-	-	-	

Lungime Segmente

1) Valorile lungimilor segmentelor sunt obținute din proiecție în plan.

Punct început	X / Y	Punct sfârșit	X / Y	Lungime segment (** (m)
1	513.929,281 651.171,39	2	513.919,903 651.171,503	9.379
2	513.919,903 651.171,503	3	513.911,379 651.167,973	9.226
3	513.911,379 651.167,973	4	513.894,447 651.160,524	18.498
4	513.894,447 651.160,524	5	513.870,563 651.149,045	26.499
5	513.870,563 651.149,045	6	513.852,331 651.145,035	18.668

Punct început	X / Y	Punct sfârșit	X / Y	Lungime segment (** (m)
6	513.852,331 651.145,035	7	513.855,338 651.139,088	6.664
7	513.855,338 651.139,088	8	513.861,426 651.138,778	6.096
8	513.861,426 651.138,778	9	513.866,866 651.137,991	5.497
9	513.866,866 651.137,991	10	513.873,59 651.135,818	7.066
10	513.873,59 651.135,818	11	513.877,559 651.134,33	4.239
11	513.877,559 651.134,33	12	513.920,41 651.165,355	52.903
12	513.920,41 651.165,355	1	513.929,281 651.171,39	10.729

** Lungimile segmentelor sunt determinate în planul de proiecție Stereo 70 și sunt rotunjite la 1 milimetru.

*** Distanța dintre puncte este formată din segmente cumulate ce sunt mai mici decât valoarea 1 milimetru.

**DATE DESPRE IMOBILUL NR. 197**

Oficiul de Cadastru și Publicitate Imobiliară SUCEAVA
Biroul de Cadastru și Publicitate Imobiliară Vatra Dornei

A. Partea I. Descrierea imobilului

TEREN Intravilan

Adresa: Loc. Poiana Stampei, Str Pr.Mihail Negrea, Nr. 5, Jud. Suceava

Nr. Crt	Nr cadastral Nr. topografic	Suprafața* (mp)	Observații / Referințe
A1		12.039	Sector cadastral:4 Teren imprejmuit; 320 parte, 480/12 parte(CF 33004),480/13 parte(CF 549), 480/10 parte(CF 34268)

Construcții

Crt	Nr cadastral Nr. topografic	Adresa	Observații / Referințe
A1.1		Loc. Poiana Stampei, Str Pr.Mihail Negrea, Nr. 5, Jud. Suceava	Nr. niveluri:1; S. construita la sol:105 mp; S. construita desfasurata:105 mp;
A1.2		Loc. Poiana Stampei, Str Pr.Mihail Negrea, Nr. 5, Jud. Suceava	Nr. niveluri:1; S. construita la sol:66 mp; S. construita desfasurata:66 mp;
A1.3		Loc. Poiana Stampei, Str Pr.Mihail Negrea, Nr. 5, Jud. Suceava	Nr. niveluri:1; S. construita la sol:44 mp; S. construita desfasurata:44 mp;
A1.4		Loc. Poiana Stampei, Str Pr.Mihail Negrea, Nr. 5, Jud. Suceava	Nr. niveluri:1; S. construita la sol:25 mp; S. construita desfasurata:25 mp;

B. Partea II. Proprietari și acte

Inscrieri privitoare la dreptul de proprietate și alte drepturi reale	Referințe
/	
Act Notarial nr. 125, din 25/09/2017 emis de BIN VASILUT NICULINA;	
B1	A1, A1.1, A1.2, A1.3, A1.4
Intabulare, drept de PROPRIETATE, dobandit prin Succesiune, cota actuala 1/1, cota initiala 1/1 1) URSU VIOREL	

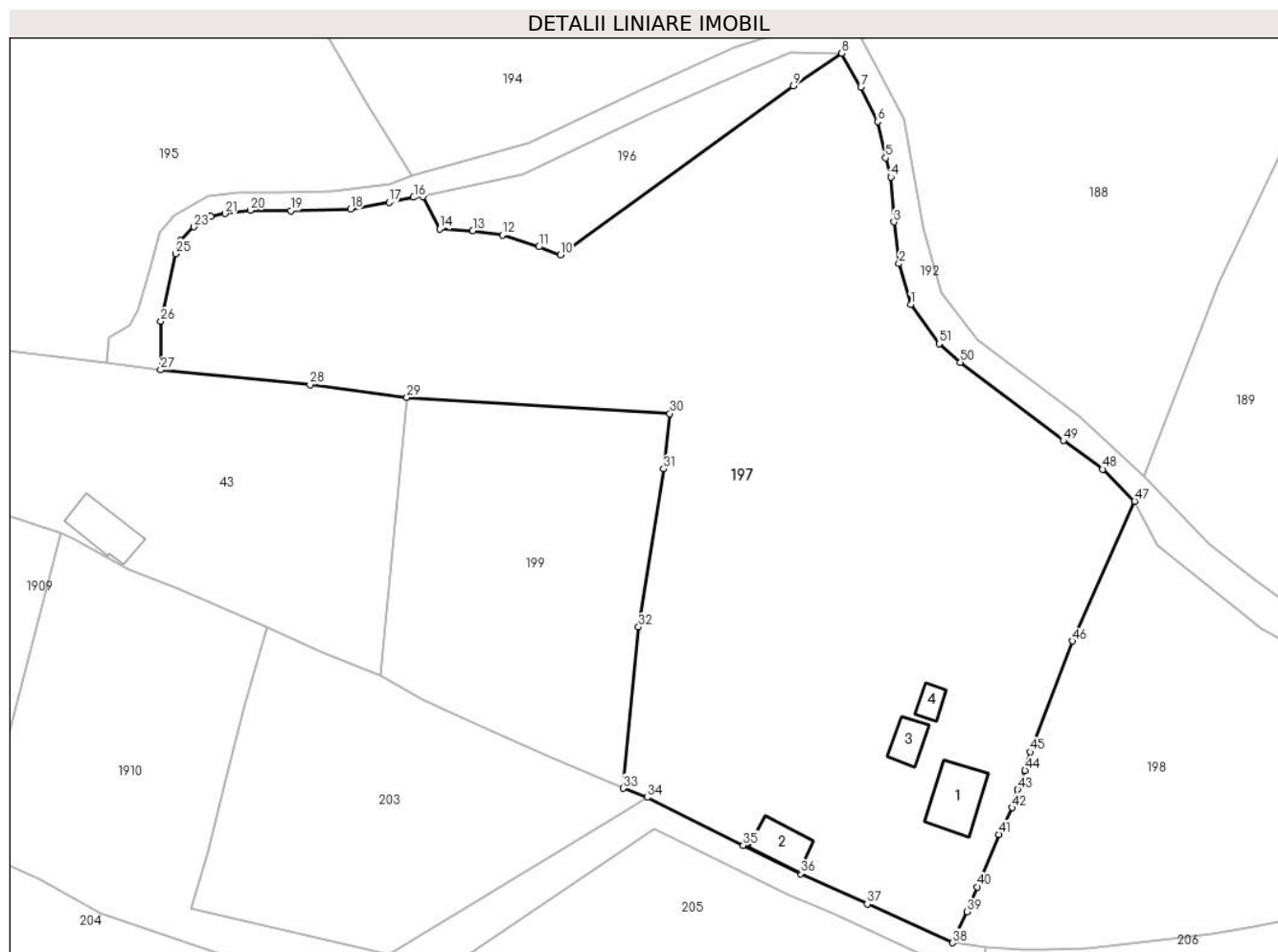
C. Partea III. SARCINI .

Inscrieri privind dezmembramintele dreptului de proprietate, drepturi reale de garanție și sarcini	Referințe
NU SUNT	

Teren

Nr cadastral	Suprafața (mp)*	Observații / Referințe
	12.039	320 parte, 480/12 parte(CF 33004),480/13 parte(CF 549), 480/10 parte(CF 34268)

* Suprafața este determinată in planul de proiecție Stereo 70.



Date referitoare la teren

Crt	Categorie folosință	Intravilan	Suprafața (mp)	Tarla	Parcelă	Nr. topo	Observații / Referințe
1	curti constructii	DA	1.525	-	-	-	
2	arabil	DA	93	-	-	-	
3	faneata	DA	10.147	-	-	-	
4	arabil	DA	274	-	-	-	

Date referitoare la construcții

Crt	Număr	Destinație construcție	Supraf. (mp)	Situație juridică	Observații / Referințe
A1.1		construcții de locuințe	105	Cu acte	Nr. niveluri:1; S. construita la sol:105 mp; S. construita desfasurata:105 mp;
A1.2		construcții anexa	66	Cu acte	Nr. niveluri:1; S. construita la sol:66 mp; S. construita desfasurata:66 mp;
A1.3		construcții anexa	44	Cu acte	Nr. niveluri:1; S. construita la sol:44 mp; S. construita desfasurata:44 mp;
A1.4		construcții anexa	25	Cu acte	Nr. niveluri:1; S. construita la sol:25 mp; S. construita desfasurata:25 mp;

Lungime Segmente

1) Valorile lungimilor segmentelor sunt obținute din proiecție în plan.

Punct început	X / Y	Punct sfârșit	X / Y	Lungime segment	Punct început	X / Y	Punct sfârșit	X / Y	Lungime segment	Punct început	X / Y	Punct sfârșit	X / Y	Lungime segment
1	513.942,008 651.125,222	2	513.939,803 651.132,719	7.815	2	513.939,803 651.132,719	3	513.938,888 651.140,388	7.723	3	513.938,888 651.140,388	4	513.938,333 651.148,635	8.266
4	513.938,333 651.148,635	5	513.937,331 651.152,164	3.668	5	513.937,331 651.152,164	6	513.935,895 651.158,847	6.836	6	513.935,895 651.158,847	7	513.932,788 651.165,137	7.016
7	513.932,788 651.165,137	8	513.929,281 651.171,39	7.169	8	513.929,281 651.171,39	9	513.920,41 651.165,355	10.729	9	513.920,41 651.165,355	10	513.877,559 651.134,33	52.903
10	513.877,559 651.134,33	11	513.873,59 651.135,818	4.239	11	513.873,59 651.135,818	12	513.866,866 651.137,991	7.066	12	513.866,866 651.137,991	13	513.861,426 651.138,778	5.497
13	513.861,426 651.138,778	14	513.855,338 651.139,088	6.096	14	513.855,338 651.139,088	15	513.852,331 651.145,035	6.664	15	513.852,331 651.145,035	16	513.850,555 651.144,911	1.78
16	513.850,555 651.144,911	17	513.846,07 651.143,956	4.586	17	513.846,07 651.143,956	18	513.838,975 651.142,73	7.2	18	513.838,975 651.142,73	19	513.827,964 651.142,457	11.014
19	513.827,964 651.142,457	20	513.820,524 651.142,514	7.44	20	513.820,524 651.142,514	21	513.815,862 651.141,937	4.698	21	513.815,862 651.141,937	22	513.813,231 651.141,424	2.681
22	513.813,231 651.141,424	23	513.810,152 651.139,499	3.631	23	513.810,152 651.139,499	24	513.807,714 651.136,975	3.509	24	513.807,714 651.136,975	25	513.806,773 651.134,537	2.613
25	513.806,773 651.134,537	26	513.804,07 651.122,106	12.721	26	513.804,07 651.122,106	27	513.804,034 651.113,201	8.905	27	513.804,034 651.113,201	28	513.831,494 651.110,489	27.594
28	513.831,494 651.110,489	29	513.849,317 651.108,143	17.977	29	513.849,317 651.108,143	30	513.897,662 651.105,191	48.435	30	513.897,662 651.105,191	31	513.896,497 651.095,012	10.245
31	513.896,497 651.095,012	32	513.891,913 651.065,966	29.405	32	513.891,913 651.065,966	33	513.889,106 651.036,331	29.768	33	513.889,106 651.036,331	34	513.893,514 651.034,643	4.72
34	513.893,514 651.034,643	35	513.911,183 651.025,858	19.732	35	513.911,183 651.025,858	36	513.921,669 651.020,644	11.711	36	513.921,669 651.020,644	37	513.933,996 651.015,038	13.542
37	513.933,996 651.015,038	38	513.949,624 651.007,931	17.168	38	513.949,624 651.007,931	39	513.952,356 651.013,619	6.31	39	513.952,356 651.013,619	40	513.954,218 651.018,213	4.957
40	513.954,218 651.018,213	41	513.958,218 651.027,834	10.419	41	513.958,218 651.027,834	42	513.960,577 651.032,754	5.456	42	513.960,577 651.032,754	43	513.961,637 651.036,087	3.497
43	513.961,637 651.036,087	44	513.962,986 651.039,611	3.773	44	513.962,986 651.039,611	45	513.963,933 651.042,996	3.515	45	513.963,933 651.042,996	46	513.971,673 651.063,368	21.793
46	513.971,673 651.063,368	47	513.983,143 651.089,095	28.168	47	513.983,143 651.089,095	48	513.977,282 651.094,964	8.294	48	513.977,282 651.094,964	49	513.970,036 651.100,207	8.944
49	513.970,036 651.100,207	50	513.951,079 651.114,613	23.81	50	513.951,079 651.114,613	51	513.947,155 651.118,016	5.194	51	513.947,155 651.118,016	1	513.942,008 651.125,222	8.855

** Lungimile segmentelor sunt determinate în planul de proiecție Stereo 70 și sunt rotunjite la 1 milimetru.

*** Distanța dintre puncte este formată din segmente cumulate ce sunt mai mici decât valoarea 1 milimetru.

**DATE DESPRE IMOBILUL NR. 198**

Oficiul de Cadastru și Publicitate Imobiliară SUCEAVA
 Biroul de Cadastru și Publicitate Imobiliară Vatra Dornei

A. Partea I. Descrierea imobilului

TEREN Intravilan

Adresa: Loc. Poiana Stampei, Jud. Suceava

Nr. Crt	Nr cadastral Nr. topografic	Suprafața* (mp)	Observații / Referințe
A1		5.057	Sector cadastral:4 Teren imprejmuit; 318 parte(CF 32545), 480/13 parte(CF 549)

B. Partea II. Proprietari și acte

Inscrieri privitoare la dreptul de proprietate și alte drepturi reale		Referințe
/		
Act Notarial nr. 505, din 23/09/1986 emis de NOTARIATUL DE STAT PETRU ATANASOAI EI;		
B1	Intabulare, drept de PROPRIETATE, dobandit prin Succesiune, cota actuala 1/1, cota initiala 1/1 1) IVAN DUMITRU	A1

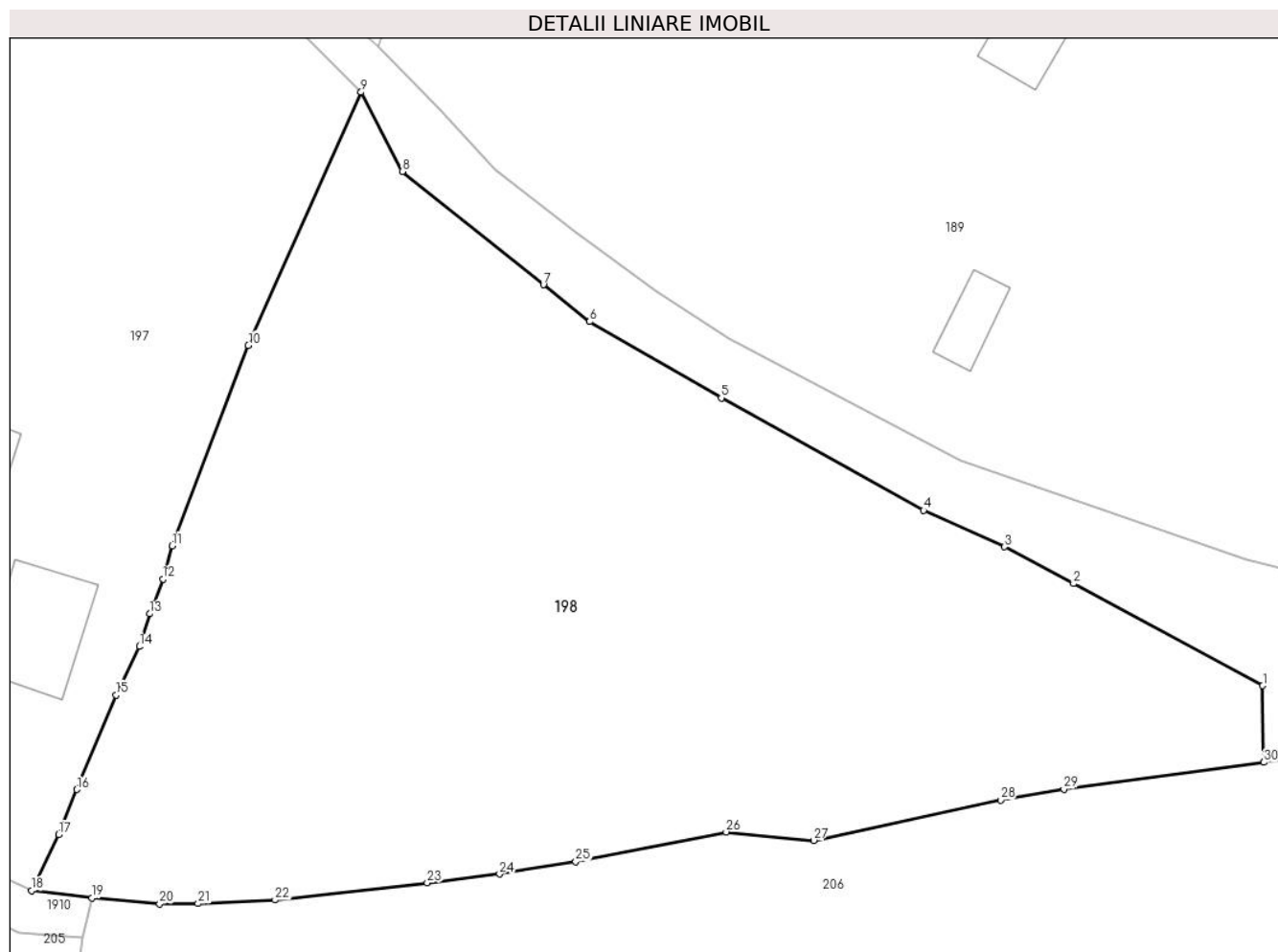
C. Partea III. SARCINI .

Inscrieri privind dezmembramintele dreptului de proprietate, drepturi reale de garanție și sarcini	Referințe
NU SUNT	

Teren

Nr cadastral	Suprafața (mp)*	Observații / Referințe
	5.057	318 parte(CF 32545), 480/13 parte(CF 549)

* Suprafața este determinată în planul de proiecție Stereo 70.



Date referitoare la teren

Crt	Categorie folosință	Intravilan	Suprafața (mp)	Tarla	Parcelă	Nr. topo	Observații / Referințe
1	faneata	DA	5.057	-	-	-	

Lungime Segmente

1) Valorile lungimilor segmentelor sunt obținute din proiecție în plan.

Punct început	X / Y	Punct sfârșit	X / Y	Lungime segment (** (m)
1	514.074,853 651.028,776	2	514.055,605 651.039,144	21.863
3	514.048,596 651.042,887	4	514.040,356 651.046,596	9.036
5	514.019,784 651.058,02	6	514.006,385 651.065,782	15.485
7	514.001,691 651.069,528	8	513.987,325 651.081,026	18.401
9	513.983,143 651.089,095	10	513.971,673 651.063,368	28.168

Punct început	X / Y	Punct sfârșit	X / Y	Lungime segment (** (m)
2	514.055,605 651.039,144	3	514.048,596 651.042,887	7.946
4	514.040,356 651.046,596	5	514.019,784 651.058,02	23.531
6	514.006,385 651.065,782	7	514.001,691 651.069,528	6.006
8	513.987,325 651.081,026	9	513.983,143 651.089,095	9.088
10	513.971,673 651.063,368	11	513.963,933 651.042,996	21.793

Punct început	X / Y	Punct sfârșit	X / Y	Lungime segment (** (m)
11	513.963,933 651.042,996	12	513.962,986 651.039,611	3.515
13	513.961,637 651.036,087	14	513.960,577 651.032,754	3.497
15	513.958,218 651.027,834	16	513.954,218 651.018,213	10.419
17	513.952,356 651.013,619	18	513.949,624 651.007,931	6.31
19	513.955,758 651.007,193	20	513.962,649 651.006,605	6.916
21	513.966,554 651.006,625	22	513.974,398 651.006,995	7.853
23	513.989,87 651.008,737	24	513.997,231 651.009,62	7.414
25	514.004,979 651.010,878	26	514.020,27 651.013,901	15.587
27	514.029,173 651.013,052	28	514.048,191 651.017,159	19.456
29	514.054,635 651.018,251	30	514.074,952 651.020,988	20.501

Punct început	X / Y	Punct sfârșit	X / Y	Lungime segment (** (m)
12	513.962,986 651.039,611	13	513.961,637 651.036,087	3.773
14	513.960,577 651.032,754	15	513.958,218 651.027,834	5.456
16	513.954,218 651.018,213	17	513.952,356 651.013,619	4.957
18	513.949,624 651.007,931	19	513.955,758 651.007,193	6.178
20	513.962,649 651.006,605	21	513.966,554 651.006,625	3.905
22	513.974,398 651.006,995	23	513.989,87 651.008,737	15.57
24	513.997,231 651.009,62	25	514.004,979 651.010,878	7.849
26	514.020,27 651.013,901	27	514.029,173 651.013,052	8.943
28	514.048,191 651.017,159	29	514.054,635 651.018,251	6.536
30	514.074,952 651.020,988	1	514.074,853 651.028,776	7.789

** Lungimile segmentelor sunt determinate în planul de proiecție Stereo 70 și sunt rotunjite la 1 milimetru.

*** Distanța dintre puncte este formată din segmente cumulate ce sunt mai mici decât valoarea 1 milimetru.

**DATE DESPRE IMOBILUL NR. 199**

Oficiul de Cadastru și Publicitate Imobiliară SUCEAVA
Biroul de Cadastru și Publicitate Imobiliară Vatra Dornei

A. Partea I. Descrierea imobilului

TEREN Intravilan

Adresa: Loc. Poiana Stampei, Str Pr.Mihail Negrea, Jud. Suceava

Nr. Crt	Nr cadastral Nr. topografic	Suprafața* (mp)	Observații / Referințe
A1	30761	2.867	Sector cadastral:4 Teren imprejmuit;

B. Partea II. Proprietari și acte

Inscrieri privitoare la dreptul de proprietate și alte drepturi reale	Referințe
/	
Act Administrativ nr. f.n., din 17/05/1930 emis de COMISIA AGRARA;	
B1	A1
Intabulare, drept de PROPRIETATE, dobandit prin Conventie, cota actuala 1/1, cota initiala 1/1	
1) MANASTIREA PODU COSNEI , CIF:6181593	
OBSERVATII: (provenita din conversia CF 645)	

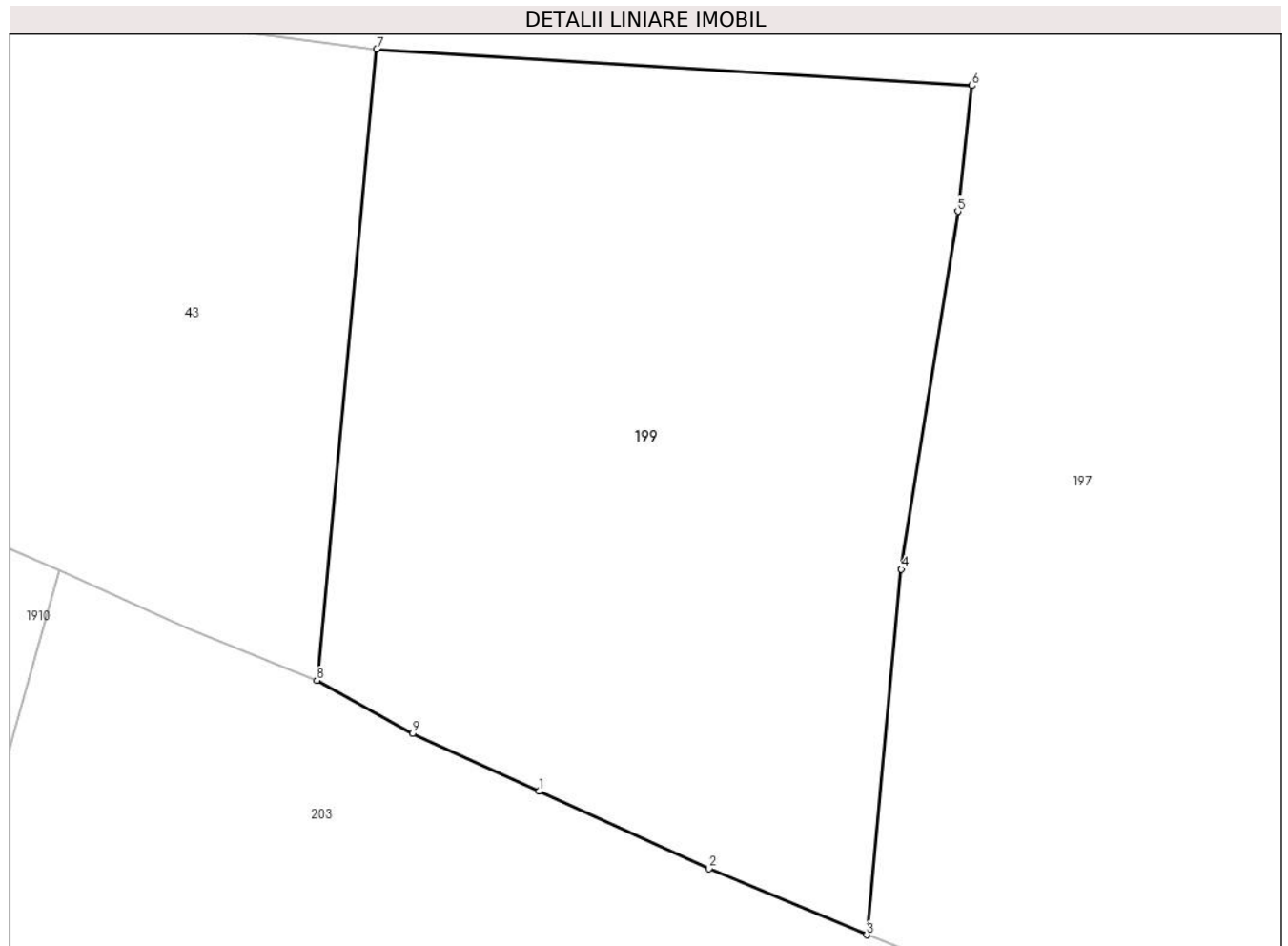
C. Partea III. SARCINI .

Inscrieri privind dezmembramintele dreptului de proprietate, drepturi reale de garanție și sarcini	Referințe
NU SUNT	

Teren

Nr cadastral	Suprafața (mp)*	Observații / Referințe
30761	2.867	

* Suprafața este determinată în planul de proiecție Stereo 70.



Date referitoare la teren

Crt	Categorie folosință	Intravilan	Suprafața (mp)	Tarla	Parcelă	Nr. topo	Observații / Referințe
1	faneata	DA	2.867	-	-	-	top. 480/590

Lungime Segmente

1) Valorile lungimilor segmentelor sunt obținute din proiecție în plan.

Punct început	X / Y	Punct sfârșit	X / Y	Lungime segment (** (m)
1	513.862,504 651.047,98	2	513.876,304 651.041,707	15.159
2	513.876,304 651.041,707	3	513.889,106 651.036,331	13.885
3	513.889,106 651.036,331	4	513.891,913 651.065,966	29.768
4	513.891,913 651.065,966	5	513.896,497 651.095,012	29.405
5	513.896,497 651.095,012	6	513.897,662 651.105,191	10.245

Punct început	X / Y	Punct sfârșit	X / Y	Lungime segment (** (m)
6	513.897,662 651.105,191	7	513.849,317 651.108,143	48.435
7	513.849,317 651.108,143	8	513.844,465 651.056,96	51.412
8	513.844,465 651.056,96	9	513.852,243 651.052,658	8.888
9	513.852,243 651.052,658	1	513.862,504 651.047,98	11.277

** Lungimile segmentelor sunt determinate în planul de proiecție Stereo 70 și sunt rotunjite la 1 milimetru.

*** Distanța dintre puncte este formată din segmente cumulate ce sunt mai mici decât valoarea 1 milimetru.

**DATE DESPRE IMOBILUL NR. 200**

Oficiul de Cadastru și Publicitate Imobiliară SUCEAVA
Biroul de Cadastru și Publicitate Imobiliară Vatra Dornei

A. Partea I. Descrierea imobilului

TEREN Extravilan

Adresa: Jud. Suceava

Nr. Crt	Nr cadastral Nr. topografic	Suprafața* (mp)	Observații / Referințe
A1	31083	5.000	Sector cadastral:3 Teren neimprejmuit;

B. Partea II. Proprietari și acte

Inscrieri privitoare la dreptul de proprietate și alte drepturi reale	Referințe
1188 / 23/09/2004	
Act Notarial nr. 1468, din 07/08/2001 emis de BNP Nicolai Rotaru;	
B1	A1
Intabulare, drept de PROPRIETATE, dobândit prin Conventie, cota actuala 1/1, cota initiala 1/1	
1) MITROFAN NICHIFOR, LIPSA CNP	
OBSERVATII: (provenita din conversia CF 907)	

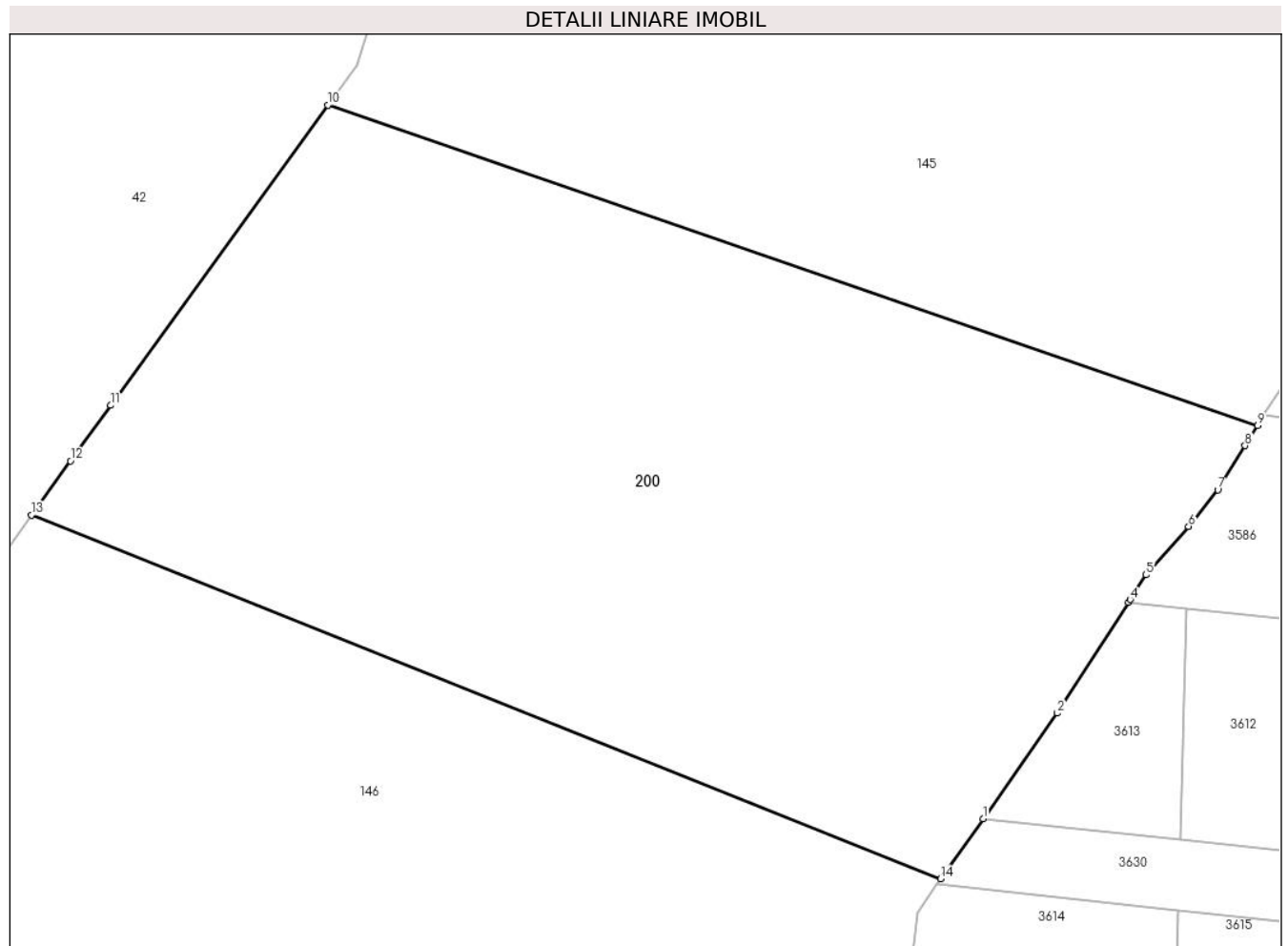
C. Partea III. SARCINI .

Inscrieri privind dezmembramintele dreptului de proprietate, drepturi reale de garanție și sarcini	Referințe
NU SUNT	

Teren

Nr cadastral	Suprafața (mp)*	Observații / Referințe
31083	5.000	

* Suprafața este determinată în planul de proiecție Stereo 70.



Date referitoare la teren

Crt	Categorie folosință	Intravilan	Suprafața (mp)	Tarla	Parcelă	Nr. topo	Observații / Referințe
1	pașune	NU	5.000	-	-	-	top. 480/644

Lungime Segmente

1) Valorile lungimilor segmentelor sunt obținute din proiecție în plan.

Punct început	X / Y	Punct sfârșit	X / Y	Lungime segment (** (m)
1	513.103,72 650.874,091	2	513.111,145 650.884,623	12.886
2	513.111,145 650.884,623	3	513.118,227 650.895,684	13.134
3	513.118,227 650.895,684	4	513.118,404 650.895,961	0.329
4	513.118,404 650.895,961	5	513.119,983 650.898,427	2.928
5	513.119,983 650.898,427	6	513.124,242 650.903,267	6.447

Punct început	X / Y	Punct sfârșit	X / Y	Lungime segment (** (m)
6	513.124,242 650.903,267	7	513.127,165 650.906,911	4.671
7	513.127,165 650.906,911	8	513.129,887 650.911,309	5.172
8	513.129,887 650.911,309	9	513.131,141 650.913,334	2.382
9	513.131,141 650.913,334	10	513.038,253 650.945,291	98.232
10	513.038,253 650.945,291	11	513.016,578 650.915,339	36.972
11	513.016,578 650.915,339	12	513.012,565 650.909,795	6.844
12	513.012,565 650.909,795	13	513.008,652 650.904,387	6.675
13	513.008,652 650.904,387	14	513.099,484 650.868,083	97.818
14	513.099,484 650.868,083	1	513.103,72 650.874,091	7.351

** Lungimile segmentelor sunt determinate în planul de proiecție Stereo 70 și sunt rotunjite la 1 milimetru.

*** Distanța dintre puncte este formată din segmente cumulate ce sunt mai mici decât valoarea 1 milimetru.

**DATE DESPRE IMOBILUL NR. 201**

Oficiul de Cadastru și Publicitate Imobiliară SUCEAVA
Biroul de Cadastru și Publicitate Imobiliară Vatra Dornei

A. Partea I. Descrierea imobilului

TEREN Necunoscut

Adresa: Loc. Poiana Stampei, Jud. Suceava

Nr. Crt	Nr cadastral Nr. topografic	Suprafața* (mp)	Observații / Referințe
A1	30777	Din acte: 7.802 Masurata: 7.886	Sector cadastral:4 Teren imprejmuit;

B. Partea II. Proprietari și acte

Inscrieri privitoare la dreptul de proprietate și alte drepturi reale		Referințe
6168 / 09/05/2012		
Hotarare Judecatoreasca nr. 1502, din 07/12/2011 emis de JUDECATORIA VATRA DORNEI;		
B2	Intabulare, drept de PROPRIETATE, dobandit prin Hotarare Judecatoreasca, cota actuala 1/1, cota initiala 1/1 1) MIRON ADRIANA GABRIELA	A1

C. Partea III. SARCINI .

Inscrieri privind dezmembramintele dreptului de proprietate, drepturi reale de garanție și sarcini	Referințe
NU SUNT	

Teren

Nr cadastral	Suprafața (mp)*	Observații / Referințe
30777	Din acte: 7.802 Masurata: 7.886	

* Suprafața este determinată în planul de proiecție Stereo 70.



Date referitoare la teren

Crt	Categorie folosință	Intravilan	Suprafața (mp)	Tarla	Parcelă	Nr. topo	Observații / Referințe
1	faneata	NU	5.458	-	-	-	Terenul este delimitat cu gard
2	faneata	DA	2.428	-	-	-	

Lungime Segmente

1) Valorile lungimilor segmentelor sunt obținute din proiecție în plan.

Punct început	X / Y	Punct sfârșit	X / Y	Lungime segment (** (m)
1	513.653,091 651.056,753	2	513.660,847 651.055,61	7.84
3	513.674,011 651.051,787	4	513.688,472 651.048,024	14.943
5	513.691,998 651.061,26	6	513.693,901 651.069,907	8.854
7	513.699,72 651.088,284	8	513.701,53 651.098,458	10.334

Punct început	X / Y	Punct sfârșit	X / Y	Lungime segment (** (m)
2	513.660,847 651.055,61	3	513.674,011 651.051,787	13.708
4	513.688,472 651.048,024	5	513.691,998 651.061,26	13.698
6	513.693,901 651.069,907	7	513.699,72 651.088,284	19.276
8	513.701,53 651.098,458	9	513.704,321 651.108,933	10.84

Punct început	X / Y	Punct sfârșit	X / Y	Lungime segment (** (m)	Punct început	X / Y	Punct sfârșit	X / Y	Lungime segment (** (m)
9	513.704,321 651.108,933	10	513.694,269 651.111,124	10.288	10	513.694,269 651.111,124	11	513.687,768 651.112,436	6.632
11	513.687,768 651.112,436	12	513.680,717 651.113,649	7.155	12	513.680,717 651.113,649	13	513.673,311 651.114,78	7.492
13	513.673,311 651.114,78	14	513.671,289 651.114,946	2.029	14	513.671,289 651.114,946	15	513.662,58 651.115,469	8.725
15	513.662,58 651.115,469	16	513.645,199 651.117,797	17.536	16	513.645,199 651.117,797	17	513.634,172 651.119,543	11.164
17	513.634,172 651.119,543	18	513.622,972 651.120,91	11.283	18	513.622,972 651.120,91	19	513.607,541 651.122,186	15.484
19	513.607,541 651.122,186	20	513.598,249 651.121,306	9.334	20	513.598,249 651.121,306	21	513.586,177 651.119,495	12.207
21	513.586,177 651.119,495	22	513.576,918 651.118,234	9.344	22	513.576,918 651.118,234	23	513.564,794 651.115,466	12.436
23	513.564,794 651.115,466	24	513.556,245 651.113,077	8.877	24	513.556,245 651.113,077	25	513.546,794 651.112,838	9.454
25	513.546,794 651.112,838	26	513.537,906 651.111,378	9.007	26	513.537,906 651.111,378	27	513.520,852 651.111,415	17.054
27	513.520,852 651.111,415	28	513.515,635 651.112,479	5.324	28	513.515,635 651.112,479	29	513.518,84 651.099,045	13.811
29	513.518,84 651.099,045	30	513.531,024 651.094,836	12.891	30	513.531,024 651.094,836	31	513.540,547 651.092,471	9.812
31	513.540,547 651.092,471	32	513.547,853 651.091,473	7.374	32	513.547,853 651.091,473	33	513.564,374 651.086,199	17.342
33	513.564,374 651.086,199	34	513.579,549 651.082,38	15.648	34	513.579,549 651.082,38	35	513.592,585 651.078,459	13.613
35	513.592,585 651.078,459	36	513.606,583 651.072,95	15.043	36	513.606,583 651.072,95	37	513.621,875 651.065,729	16.911
37	513.621,875 651.065,729	38	513.632,56 651.063,661	10.883	38	513.632,56 651.063,661	39	513.640,261 651.059,536	8.736
39	513.640,261 651.059,536	40	513.645,425 651.058,254	5.321	40	513.645,425 651.058,254	1	513.653,091 651.056,753	7.812

** Lungimile segmentelor sunt determinate în planul de proiecție Stereo 70 și sunt rotunjite la 1 milimetru.

*** Distanța dintre puncte este formată din segmente cumulate ce sunt mai mici decât valoarea 1 milimetru.

**DATE DESPRE IMOBILUL NR. 202**

Oficiul de Cadastru și Publicitate Imobiliară SUCEAVA
Biroul de Cadastru și Publicitate Imobiliară Vatra Dornei

A. Partea I. Descrierea imobilului

TEREN Intravilan

Adresa: Loc. Poiana Stampei, Jud. Suceava

Nr. Crt	Nr cadastral Nr. topografic	Suprafața* (mp)	Observații / Referințe
A1		2.613	Sector cadastral:4 Teren imprejmuit; 320 parte, 480/12 parte(CF 33004),480/13 parte(CF 549), 480/10 parte(CF 34268)

B. Partea II. Proprietari și acte

Inscrieri privitoare la dreptul de proprietate și alte drepturi reale	Referințe
/	
Act Normativ nr. 7, din 13/03/1996 emis de PARLAMENTUL ROMANIEI;	
B1	A1
Intabulare, drept de PROPRIETATE, dobândit prin Lege, cota actuala 1/1, cota initiala 1/1 1) NEIDENTIFICAT NEIDENTIFICAT, lipsa cnp	
Act Administrativ nr. 6642, din 31/08/2022 emis de Primaria Comunei Poiana Stampei;	
B2	A1
SE NOTEAZA POSESIA FAPTICA IN FAVOAREA LUI 1) IVASCU ELVIRA	

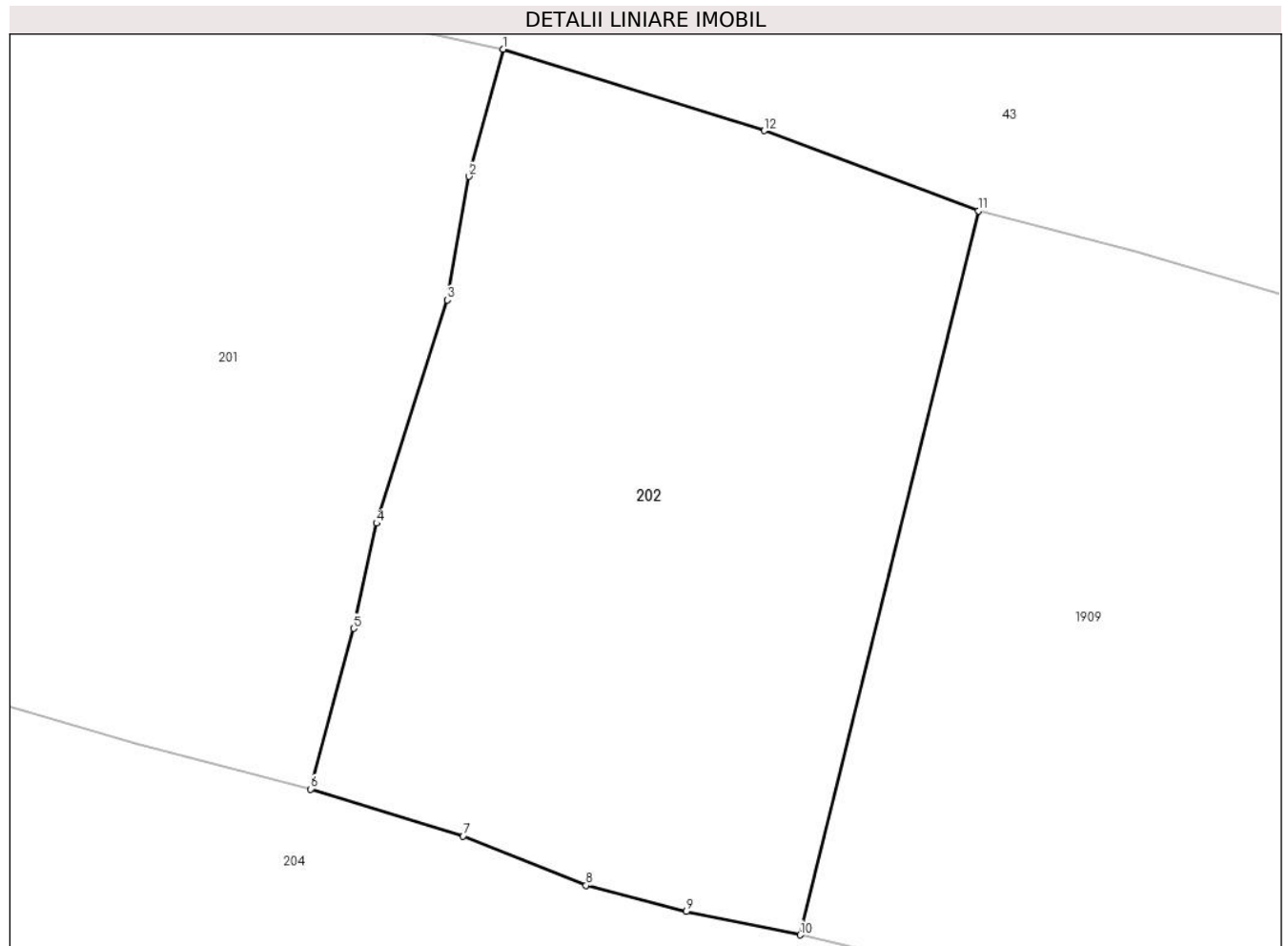
C. Partea III. SARCINI .

Inscrieri privind dezmembramintele dreptului de proprietate, drepturi reale de garanție și sarcini	Referințe
NU SUNT	

Teren

Nr cadastral	Suprafața (mp)*	Observații / Referințe
	2.613	320 parte, 480/12 parte(CF 33004),480/13 parte(CF 549), 480/10 parte(CF 34268)

* Suprafața este determinată în planul de proiecție Stereo 70.



Date referitoare la teren

Crt	Categorie folosință	Intravilan	Suprafața (mp)	Tarla	Parcelă	Nr. topo	Observații / Referințe
1	faneata	DA	2.613	-	-	-	

Lungime Segmente

1) Valorile lungimilor segmentelor sunt obținute din proiecție în plan.

Punct început	X / Y	Punct sfârșit	X / Y	Lungime segment (** (m)
1	513.704,321 651.108,933	2	513.701,53 651.098,458	10.84
2	513.701,53 651.098,458	3	513.699,72 651.088,284	10.334
3	513.699,72 651.088,284	4	513.693,901 651.069,907	19.276
4	513.693,901 651.069,907	5	513.691,998 651.061,26	8.854
5	513.691,998 651.061,26	6	513.688,472 651.048,024	13.698

Punct început	X / Y	Punct sfârșit	X / Y	Lungime segment (** (m)
6	513.688,472 651.048,024	7	513.701,037 651.044,163	13.145
7	513.701,037 651.044,163	8	513.711,165 651.040,089	10.917
8	513.711,165 651.040,089	9	513.719,43 651.037,95	8.537
9	513.719,43 651.037,95	10	513.728,811 651.036,023	9.577
10	513.728,811 651.036,023	11	513.743,491 651.095,633	61.391
11	513.743,491 651.095,633	12	513.725,846 651.102,223	18.835
12	513.725,846 651.102,223	1	513.704,321 651.108,933	22.547

** Lungimile segmentelor sunt determinate în planul de proiecție Stereo 70 și sunt rotunjite la 1 milimetru.

*** Distanța dintre puncte este formată din segmente cumulate ce sunt mai mici decât valoarea 1 milimetru.

**DATE DESPRE IMOBILUL NR. 203**

Oficiul de Cadastru și Publicitate Imobiliară SUCEAVA
Biroul de Cadastru și Publicitate Imobiliară Vatra Dornei

A. Partea I. Descrierea imobilului

TEREN Intravilan

Adresa: Loc. Poiana Stampei, Jud. Suceava

Nr. Crt	Nr cadastral Nr. topografic	Suprafața* (mp)	Observații / Referințe
A1	32820	Din acte: 2.729 Masurata: 2.732	Sector cadastral:4 Teren imprejmuit;

B. Partea II. Proprietari și acte

Inscrieri privitoare la dreptul de proprietate și alte drepturi reale		Referințe
9119 / 19/06/2018		
Act Notarial nr. 52, din 18/06/2018 emis de Rotaru RAUL- GABRIEL;		
B2	Intabulare, drept de PROPRIETATE, dobandit prin Succesiune, cota actuala 1/1, cota initiala 1/1 1) IURTEN AGURIȚA	A1

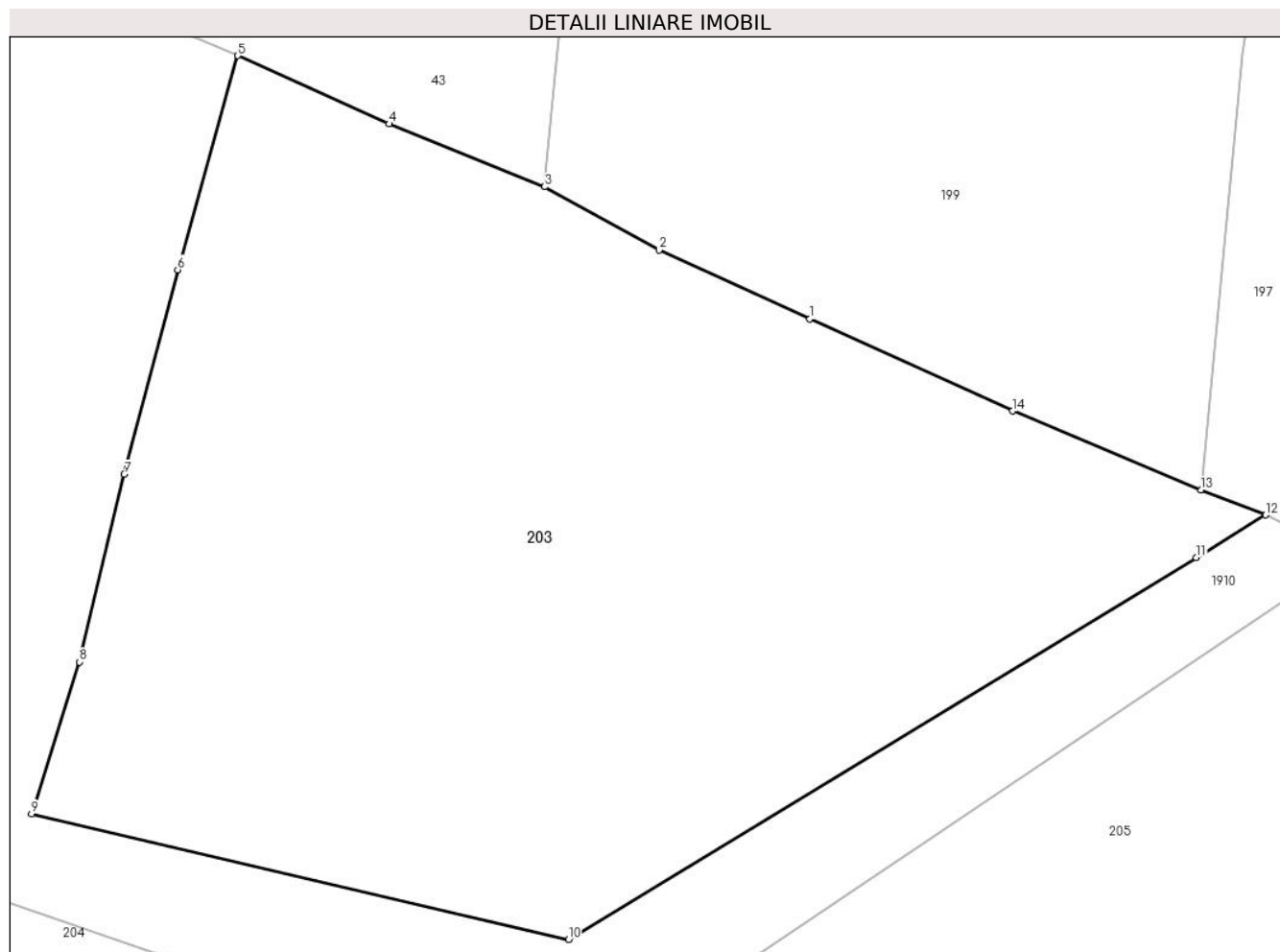
C. Partea III. SARCINI .

Inscrieri privind dezmembramintele dreptului de proprietate, drepturi reale de garanție și sarcini	Referințe
NU SUNT	

Teren

Nr cadastral	Suprafața (mp)*	Observații / Referințe
32820	Din acte: 2.729 Masurata: 2.732	

* Suprafața este determinată în planul de proiecție Stereo 70.



Date referitoare la teren

Crt	Categorie folosință	Intra vilan	Suprafața (mp)	Tarla	Parcelă	Nr. topo	Observații / Referințe
1	faneata	DA	2.732	-	-	-	Imprejmuit cu gard din lemn

Lungime Segmente

1) Valorile lungimilor segmentelor sunt obținute din proiecție în plan.

Punct început	X / Y	Punct sfârșit	X / Y	Lungime segment (** (m)
1	513.862,504 651.047,98	2	513.852,243 651.052,658	11.277
2	513.852,243 651.052,658	3	513.844,465 651.056,96	8.888
3	513.844,465 651.056,96	4	513.833,867 651.061,24	11.43
4	513.833,867 651.061,24	5	513.823,585 651.065,884	11.282
5	513.823,585 651.065,884	6	513.819,497 651.051,32	15.127

Punct început	X / Y	Punct sfârșit	X / Y	Lungime segment (** (m)
6	513.819,497 651.051,32	7	513.815,866 651.037,403	14.383
7	513.815,866 651.037,403	8	513.812,824 651.024,633	13.127
8	513.812,824 651.024,633	9	513.809,559 651.014,307	10.83
9	513.809,559 651.014,307	10	513.846,075 651.005,763	37.502
10	513.846,075 651.005,763	11	513.888,796 651.031,733	49.995
11	513.888,796 651.031,733	12	513.893,514 651.034,643	5.543
12	513.893,514 651.034,643	13	513.889,106 651.036,331	4.72
13	513.889,106 651.036,331	14	513.876,304 651.041,707	13.885
14	513.876,304 651.041,707	1	513.862,504 651.047,98	15.159

** Lungimile segmentelor sunt determinate în planul de proiecție Stereo 70 și sunt rotunjite la 1 milimetru.

*** Distanța dintre puncte este formată din segmente cumulate ce sunt mai mici decât valoarea 1 milimetru.

**DATE DESPRE IMOBILUL NR. 204**

Oficiul de Cadastru și Publicitate Imobiliară SUCEAVA
Biroul de Cadastru și Publicitate Imobiliară Vatra Dornei

A. Partea I. Descrierea imobilului

TEREN Necunoscut

Nr. cadastral vechi:331

Adresa: Loc. Poiana Stampei, Str Manastirii, Nr. 5, Jud. Suceava

Nr. Crt	Nr cadastral Nr. topografic	Suprafața* (mp)	Observații / Referințe
A1	32476	Din acte: 45.118 Masurata: 46.761	Sector cadastral:4 Teren neimprejmuit;

Construcții

Crt	Nr cadastral Nr. topografic	Adresa	Observații / Referințe
A1.1	32476-C1	Loc. Poiana Stampei, Str Manastirii, Nr. 5, Jud. Suceava	Nr. niveluri:1; S. construita la sol:131 mp; S. construita desfasurata:196 mp;
A1.2	32476-C2	Loc. Poiana Stampei, Str Manastirii, Nr. 5, Jud. Suceava	Nr. niveluri:1; S. construita la sol:62 mp; S. construita desfasurata:62 mp;
A1.3	32476-C3	Loc. Poiana Stampei, Str Manastirii, Nr. 5, Jud. Suceava	Nr. niveluri:1; S. construita la sol:40 mp; S. construita desfasurata:40 mp;
A1.4	32476-C4	Loc. Poiana Stampei, Str Manastirii, Nr. 5, Jud. Suceava	Nr. niveluri:1; S. construita la sol:16 mp; S. construita desfasurata:16 mp;
A1.5	32476	Loc. Poiana Stampei, Str Manastirii, Nr. 5, Jud. Suceava	Nr. niveluri:1; S. construita la sol:20 mp; S. construita desfasurata:20 mp;

B. Partea II. Proprietari și acte

Inscrieri privitoare la dreptul de proprietate și alte drepturi reale		Referințe
890 / 05/02/2008		
Hotarare Judecatoreasca nr. 1382, din 06/11/2007 emis de Judecatoria Vatra Dornei;		
B1	Intabulare, drept de PROPRIETATE bun propriu, dobandit prin Hotarare Judecatoreasca, cota actuala 1/1, cota initiala 1/1 1) FLOREA VERONICA	A1, A1.2, A1.3, A1.4, A1.5
/		
Act Administrativ nr. 2981, din 31/03/2023 emis de PRIMARIA COMUNEI POIANA STAMPEI;		
B2	Intabulare, drept de PROPRIETATE, dobandit prin Lege, cota actuala 1/1, cota initiala 1/1 1) FLOREA VERONICA	A1.1

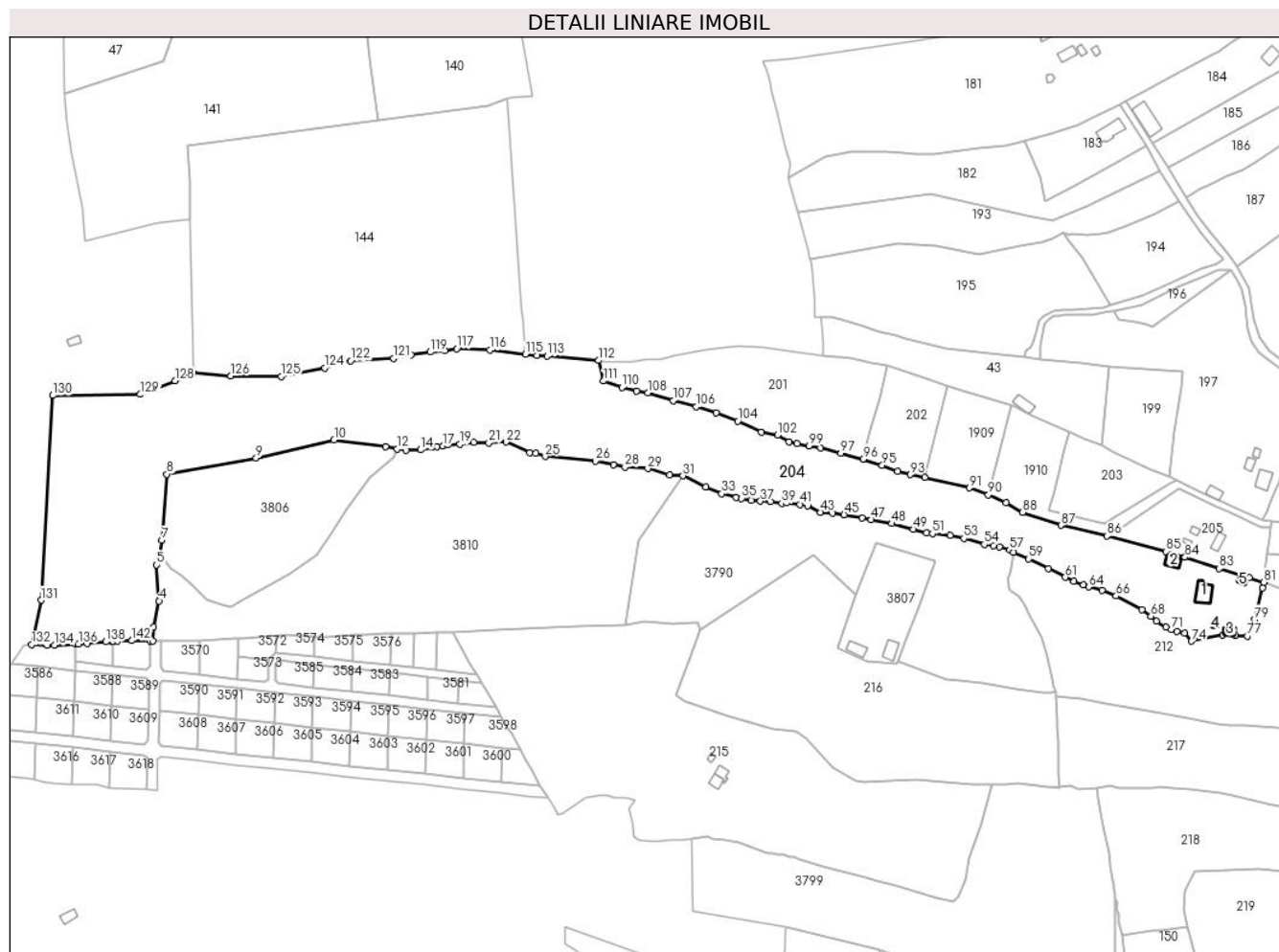
C. Partea III. SARCINI .

Inscrieri privind dezmembramintele dreptului de proprietate, drepturi reale de garanție și sarcini	Referințe
NU SUNT	

Teren

Nr cadastral	Suprafața (mp)*	Observații / Referințe
32476	Din acte: 45.118 Masurata: 46.761	

* Suprafața este determinată în planul de proiecție Stereo 70.



Date referitoare la teren

Crt	Categorie folosință	Intra vilan	Suprafața (mp)	Tarla	Parcelă	Nr. topo	Observații / Referințe
1	curți constructii	DA	1.055	-	-	-	
2	faneata	DA	681	-	-	-	
3	arabil	DA	248	-	-	-	
4	arabil	DA	229	-	-	-	
5	faneata	DA	9.032	-	-	-	
6	faneata	NU	12.853	-	-	-	
7	pasune	NU	22.663	-	-	-	

Date referitoare la construcții

Crt	Număr	Destinație construcție	Supraf. (mp)	Situație juridică	Observații / Referințe
A1.1	32476-C1	construcții de locuințe	131	Cu acte	Nr. niveluri:1; S. construita la sol:131 mp; S. construita desfasurata:196 mp;
A1.2	32476-C2	construcții anexa	62	Cu acte	Nr. niveluri:1; S. construita la sol:62 mp; S. construita desfasurata:62 mp;
A1.3	32476-C3	construcții anexa	40	Cu acte	Nr. niveluri:1; S. construita la sol:40 mp; S. construita desfasurata:40 mp;
A1.4	32476-C4	construcții anexa	16	Cu acte	Nr. niveluri:1; S. construita la sol:16 mp; S. construita desfasurata:16 mp;

Crt	Număr	Destinație construcție	Supraf. (mp)	Situație juridică	Observații / Referințe
A1.5	32476	construcții anexa	20	Cu acte	Nr. niveluri:1; S. construita la sol:20 mp; S. construita desfasurata:20 mp;

Lungime Segmente

1) Valorile lungimilor segmentelor sunt obținute din proiecție în plan.

Punct început	X / Y	Punct sfârșit	X / Y	Lungime segment	Punct început	X / Y	Punct sfârșit	X / Y	Lungime segment	Punct început	X / Y	Punct sfârșit	X / Y	Lungime segment
1	513.222,768 650.929,096	2	513.224,323 650.929,204	1.559	2	513.224,323 650.929,204	3	513.224,755 650.938,29	9.096	3	513.224,755 650.938,29	4	513.228,317 650.955,429	17.505
4	513.228,317 650.955,429	5	513.226,74 650.978,862	23.486	5	513.226,74 650.978,862	6	513.228,63 650.985,925	7.312	6	513.228,63 650.985,925	7	513.230,322 650.995,092	9.322
7	513.230,322 650.995,092	8	513.233,437 651.038,188	43.208	8	513.233,437 651.038,188	9	513.291,715 651.048,644	59.209	9	513.291,715 651.048,644	10	513.342,691 651.060,526	52.342
10	513.342,691 651.060,526	11	513.376,415 651.056,285	33.99	11	513.376,415 651.056,285	12	513.384,075 651.054,769	7.809	12	513.384,075 651.054,769	13	513.389,648 651.053,667	5.681
13	513.389,648 651.053,667	14	513.399,381 651.054,113	9.743	14	513.399,381 651.054,113	15	513.406,714 651.055,686	7.5	15	513.406,714 651.055,686	16	513.409,938 651.056,034	3.243
16	513.409,938 651.056,034	17	513.414,037 651.056,735	4.159	17	513.414,037 651.056,735	18	513.416,897 651.057,532	2.969	18	513.416,897 651.057,532	19	513.424,912 651.057,721	8.017
19	513.424,912 651.057,721	20	513.434,139 651.059,098	9.329	20	513.434,139 651.059,098	21	513.443,875 651.058,69	9.745	21	513.443,875 651.058,69	22	513.455,102 651.059,274	11.242
22	513.455,102 651.059,274	23	513.470,643 651.052,352	17.013	23	513.470,643 651.052,352	24	513.474,457 651.051,758	3.86	24	513.474,457 651.051,758	25	513.480,833 651.049,705	6.698
25	513.480,833 651.049,705	26	513.513,562 651.046,762	32.861	26	513.513,562 651.046,762	27	513.525,26 651.044,306	11.953	27	513.525,26 651.044,306	28	513.532,942 651.042,752	7.838
28	513.532,942 651.042,752	29	513.547,788 651.041,888	14.871	29	513.547,788 651.041,888	30	513.561,966 651.037,854	14.741	30	513.561,966 651.037,854	31	513.570,816 651.037,101	8.882
31	513.570,816 651.037,101	32	513.585,705 651.029,968	16.509	32	513.585,705 651.029,968	33	513.596,051 651.025,507	11.267	33	513.596,051 651.025,507	34	513.605,607 651.022,883	9.91
34	513.605,607 651.022,883	35	513.609,089 651.022,463	3.507	35	513.609,089 651.022,463	36	513.615,237 651.020,934	6.335	36	513.615,237 651.020,934	37	513.621,416 651.020,552	6.191
37	513.621,416 651.020,552	38	513.627,956 651.020,143	6.553	38	513.627,956 651.020,143	39	513.635,411 651.019,123	7.524	39	513.635,411 651.019,123	40	513.638,596 651.019,357	3.194
40	513.638,596 651.019,357	41	513.647,292 651.018,502	8.738	41	513.647,292 651.018,502	42	513.652,245 651.017,645	5.027	42	513.652,245 651.017,645	43	513.660,576 651.013,321	9.386
43	513.660,576 651.013,321	44	513.668,587 651.012,905	8.022	44	513.668,587 651.012,905	45	513.676,158 651.011,802	7.651	45	513.676,158 651.011,802	46	513.688,045 651.009,858	12.045
46	513.688,045 651.009,858	47	513.693,693 651.008,504	5.808	47	513.693,693 651.008,504	48	513.707,352 651.005,938	13.898	48	513.707,352 651.005,938	49	513.721,205 651.002,136	14.365
49	513.721,205 651.002,136	50	513.729,921 650.999,988	8.977	50	513.729,921 650.999,988	51	513.733,878 650.999,368	4.005	51	513.733,878 650.999,368	52	513.745,34 650.998,174	11.524
52	513.745,34 650.998,174	53	513.754,355 650.996,201	9.228	53	513.754,355 650.996,201	54	513.767,798 650.992,368	13.979	54	513.767,798 650.992,368	55	513.773,977 650.991,335	6.265
55	513.773,977 650.991,335	56	513.777,579 650.990,573	3.682	56	513.777,579 650.990,573	57	513.784,281 650.988,575	6.993	57	513.784,281 650.988,575	58	513.787,002 650.987,158	3.068
58	513.787,002 650.987,158	59	513.796,745 650.982,842	10.656	59	513.796,745 650.982,842	60	513.809,849 650.976,645	14.495	60	513.809,849 650.976,645	61	513.820,743 650.970,909	12.312
61	513.820,743 650.970,909	62	513.826,418 650.968,251	6.267	62	513.826,418 650.968,251	63	513.832,382 650.965,703	6.485	63	513.832,382 650.965,703	64	513.835,934 650.964,598	3.72
64	513.835,934 650.964,598	65	513.844,801 650.962,534	9.104	65	513.844,801 650.962,534	66	513.853,926 650.958,68	9.906	66	513.853,926 650.958,68	67	513.870,805 650.949,6	19.166
67	513.870,805 650.949,6	68	513.876,79 650.945,458	7.278	68	513.876,79 650.945,458	69	513.880,294 650.942,039	4.896	69	513.880,294 650.942,039	70	513.886,544 650.938,333	7.266
70	513.886,544 650.938,333	71	513.890,023 650.936,663	3.859	71	513.890,023 650.936,663	72	513.893,778 650.935,383	3.967	72	513.893,778 650.935,383	73	513.898,629 650.934,405	4.949
73	513.898,629 650.934,405	74	513.903,222 650.929,1	7.017	74	513.903,222 650.929,1	75	513.923,582 650.933,333	20.795	75	513.923,582 650.933,333	76	513.931,839 650.932,704	8.281
76	513.931,839 650.932,704	77	513.939,657 650.932,558	7.819	77	513.939,657 650.932,558	78	513.942,508 650.939,254	7.278	78	513.942,508 650.939,254	79	513.944,407 650.943,286	4.457
79	513.944,407 650.943,286	80	513.949,714 650.964,015	21.398	80	513.949,714 650.964,015	81	513.950,464 650.967,587	3.65	81	513.950,464 650.967,587	82	513.940,959 650.970,478	9.935
82	513.940,959 650.970,478	83	513.921,343 650.976,493	20.517	83	513.921,343 650.976,493	84	513.898,961 650.983,896	23.575	84	513.898,961 650.983,896	85	513.886,626 650.987,738	12.919
85	513.886,626 650.987,738	86	513.848,142 650.997,777	39.772	86	513.848,142 650.997,777	87	513.817,925 651.004,829	31.029	87	513.817,925 651.004,829	88	513.792,902 651.013,403	26.451

Punct început	X / Y	Punct sfârșit	X / Y	Lungime segment	Punct început	X / Y	Punct sfârșit	X / Y	Lungime segment	Punct început	X / Y	Punct sfârșit	X / Y	Lungime segment
88	513.792,902 651.013,403	89	513.781,918 651.019,604	12.614	89	513.781,918 651.019,604	90	513.770,47 651.024,696	12.529	90	513.770,47 651.024,696	91	513.758,063 651.029,217	13.205
91	513.758,063 651.029,217	92	513.728,811 651.036,023	30.033	92	513.728,811 651.036,023	93	513.719,43 651.037,95	9.577	93	513.719,43 651.037,95	94	513.711,165 651.040,089	8.537
94	513.711,165 651.040,089	95	513.701,037 651.044,163	10.917	95	513.701,037 651.044,163	96	513.688,472 651.048,024	13.145	96	513.688,472 651.048,024	97	513.674,011 651.051,787	14.943
97	513.674,011 651.051,787	98	513.660,847 651.055,61	13.708	98	513.660,847 651.055,61	99	513.653,091 651.056,753	7.84	99	513.653,091 651.056,753	100	513.645,425 651.058,254	7.812
100	513.645,425 651.058,254	101	513.640,261 651.059,536	5.321	101	513.640,261 651.059,536	102	513.632,56 651.063,661	8.736	102	513.632,56 651.063,661	103	513.621,875 651.065,729	10.883
103	513.621,875 651.065,729	104	513.606,583 651.072,95	16.911	104	513.606,583 651.072,95	105	513.592,585 651.078,459	15.043	105	513.592,585 651.078,459	106	513.579,549 651.082,38	13.613
106	513.579,549 651.082,38	107	513.564,374 651.086,199	15.648	107	513.564,374 651.086,199	108	513.547,853 651.091,473	17.342	108	513.547,853 651.091,473	109	513.540,547 651.092,471	7.374
109	513.540,547 651.092,471	110	513.531,024 651.094,836	9.812	110	513.531,024 651.094,836	111	513.518,84 651.099,045	12.891	111	513.518,84 651.099,045	112	513.515,635 651.112,479	13.811
112	513.515,635 651.112,479	113	513.481,936 651.115,536	33.837	113	513.481,936 651.115,536	114	513.475,256 651.115,833	6.687	114	513.475,256 651.115,833	115	513.467,716 651.116,54	7.573
115	513.467,716 651.116,54	116	513.444,425 651.119,247	23.448	116	513.444,425 651.119,247	117	513.422,943 651.120,161	21.501	117	513.422,943 651.120,161	118	513.415,097 651.118,818	7.96
118	513.415,097 651.118,818	119	513.405,606 651.118,04	9.523	119	513.405,606 651.118,04	120	513.393,058 651.116,221	12.679	120	513.393,058 651.116,221	121	513.381,671 651.113,984	11.605
121	513.381,671 651.113,984	122	513.353,638 651.112,39	28.078	122	513.353,638 651.112,39	123	513.347,198 651.111,168	6.555	123	513.347,198 651.111,168	124	513.336,545 651.107,66	11.216
124	513.336,545 651.107,66	125	513.308,222 651.102,103	28.863	125	513.308,222 651.102,103	126	513.275,186 651.102,46	33.038	126	513.275,186 651.102,46	127	513.250,731 651.104,134	24.512
127	513.250,731 651.104,134	128	513.238,626 651.099,277	13.043	128	513.238,626 651.099,277	129	513.216,126 651.090,326	24.215	129	513.216,126 651.090,326	130	513.158,836 651.089,571	57.295
130	513.158,836 651.089,571	131	513.151,144 650.955,933	133.859	131	513.151,144 650.955,933	132	513.144,97 650.926,795	29.785	132	513.144,97 650.926,795	133	513.155,393 650.926,511	10.427
133	513.155,393 650.926,511	134	513.159,998 650.926,386	4.607	134	513.159,998 650.926,386	135	513.173,84 650.927,115	13.861	135	513.173,84 650.927,115	136	513.175,863 650.927,222	2.026
136	513.175,863 650.927,222	137	513.181,067 650.927,649	5.221	137	513.181,067 650.927,649	138	513.193,48 650.928,668	12.455	138	513.193,48 650.928,668	139	513.197,273 650.928,851	3.797
139	513.197,273 650.928,851	140	513.198,326 650.928,902	1.054	140	513.198,326 650.928,902	141	513.201,061 650.929,034	2.738	141	513.201,061 650.929,034	142	513.210,618 650.929,495	9.568
142	513.210,618 650.929,495	1	513.222,768 650.929,096	12.157										

** Lungimile segmentelor sunt determinate în planul de proiecție Stereo 70 și sunt rotunjite la 1 milimetru.

*** Distanța dintre puncte este formată din segmente cumulate ce sunt mai mici decât valoarea 1 milimetru.

**DATE DESPRE IMOBILUL NR. 205**

Oficiul de Cadastru și Publicitate Imobiliară SUCEAVA
Biroul de Cadastru și Publicitate Imobiliară Vatra Dornei

A. Partea I. Descrierea imobilului

TEREN Intravilan

Adresa: Loc. Poiana Stampei, Str Manastirii, Nr. 6, Jud. Suceava

Nr. Crt	Nr cadastral Nr. topografic	Suprafața* (mp)	Observații / Referințe
A1	32823	Din acte: 3.307 Masurata: 3.274	Sector cadastral:4 Teren imprejmuit;

Construcții

Crt	Nr cadastral Nr. topografic	Adresa	Observații / Referințe
A1.1	32823-C1	Loc. Poiana Stampei, Str Manastirii, Nr. 6, Jud. Suceava	Nr. niveluri:1; S. construita la sol:58 mp; S. construita desfasurata:58 mp; Casa de locuit din lemn, P, suprafata desfasurata 58 mp.
A1.2	32823-C2	Loc. Poiana Stampei, Str Manastirii, Nr. 6, Jud. Suceava	Nr. niveluri:1; S. construita la sol:26 mp; S. construita desfasurata:26 mp; Anexa, grajd din lemn
A1.3	32823-C3	Loc. Poiana Stampei, Str Manastirii, Nr. 6, Jud. Suceava	Nr. niveluri:1; S. construita la sol:14 mp; S. construita desfasurata:14 mp; Anexa din lemn

B. Partea II. Proprietari și acte

Inscrieri privitoare la dreptul de proprietate și alte drepturi reale		Referințe
5296 / 11/04/2018		
Act Administrativ nr. 3349, din 03/04/2018 emis de Primaria Comunei Poiana Stampei (certificat de casatorie nr.8/04.05.1961 eliberat de Consiliul Popular Poiana Stampei);		
B2	Intabulare, drept de PROPRIETATE, dobandit prin Construire, cota actuala 1/2, cota initiala 1/1 1) IURTEN AGURIȚA	A1.1, A1.2, A1.3
9121 / 19/06/2018		
Act Notarial nr. 52, din 18/06/2018 emis de Rotaru RAUL- GABRIEL;		
B3	Intabulare, drept de PROPRIETATE, dobandit prin Succesiune, cota actuala 1/1, cota initiala 1/1 1) IURTEN AGURIȚA	A1
B4	Intabulare, drept de PROPRIETATE, dobandit prin Succesiune, cota actuala 1/2, cota initiala 1/2 1) IURTEN AGURIȚA	A1.1, A1.2, A1.3

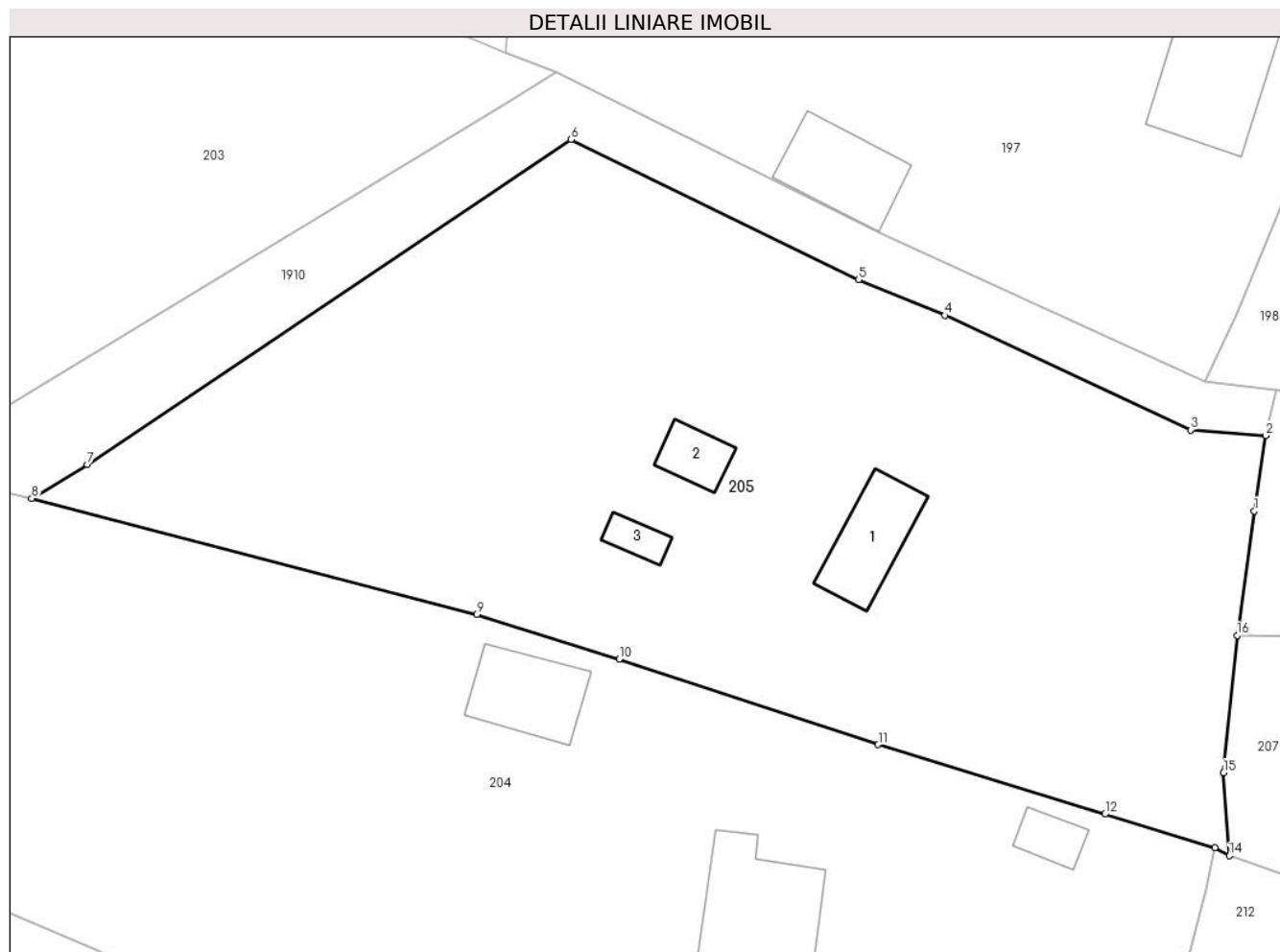
C. Partea III. SARCINI .

Inscrieri privind dezmembramintele dreptului de proprietate, drepturi reale de garanție și sarcini	Referințe
NU SUNT	

Teren

Nr cadastral	Suprafața (mp)*	Observații / Referințe
32823	Din acte: 3.307 Masurata: 3.274	

* Suprafața este determinată în planul de proiecție Stereo 70.



Date referitoare la teren

Crt	Categorie folosință	Intravilan	Suprafața (mp)	Tarla	Parcelă	Nr. topo	Observații / Referințe
1	curți constructii	DA	475	-	-	-	Imprejmuit cu gard din lemn
2	faneata	DA	2.799	-	-	-	Imprejmuit cu gard din lemn

Date referitoare la construcții

Crt	Număr	Destinație construcție	Supraf. (mp)	Situație juridică	Observații / Referințe
A1.1	32823-C1	construcții de locuințe	58	Cu acte	Nr. niveluri:1; S. construita la sol:58 mp; S. construita desfasurata:58 mp; Casa de locuit din lemn, P, suprafata desfasurata 58 mp.
A1.2	32823-C2	construcții anexa	26	Cu acte	Nr. niveluri:1; S. construita la sol:26 mp; S. construita desfasurata:26 mp; Anexa, grajd din lemn
A1.3	32823-C3	construcții anexa	14	Cu acte	Nr. niveluri:1; S. construita la sol:14 mp; S. construita desfasurata:14 mp; Anexa din lemn

Lungime Segmente

1) Valorile lungimilor segmentelor sunt obținute din proiecție în plan.

Punct început	X / Y	Punct sfârșit	X / Y	Lungime segment (** (m)

Punct început	X / Y	Punct sfârșit	X / Y	Lungime segment (** (m)
1	513.953,867 650.996,703	2	513.954,86 651.003,223	6.595
2	513.954,86 651.003,223	3	513.948,358 651.003,704	6.52
3	513.948,358 651.003,704	4	513.927,111 651.013,61	23.443
4	513.927,111 651.013,61	5	513.919,647 651.016,687	8.073
5	513.919,647 651.016,687	6	513.894,779 651.028,822	27.671
6	513.894,779 651.028,822	7	513.852,956 651.000,717	50.389
7	513.852,956 651.000,717	8	513.848,142 650.997,777	5.641
8	513.848,142 650.997,777	9	513.886,626 650.987,738	39.772
9	513.886,626 650.987,738	10	513.898,961 650.983,896	12.919
10	513.898,961 650.983,896	11	513.921,343 650.976,493	23.575
11	513.921,343 650.976,493	12	513.940,959 650.970,478	20.517
12	513.940,959 650.970,478	13	513.950,464 650.967,587	9.935
13	513.950,464 650.967,587	14	513.951,699 650.966,894	1.416
14	513.951,699 650.966,894	15	513.951,223 650.974,064	7.186
15	513.951,223 650.974,064	16	513.952,397 650.985,942	11.936
16	513.952,397 650.985,942	1	513.953,867 650.996,703	10.861

** Lungimile segmentelor sunt determinate în planul de proiecție Stereo 70 și sunt rotunjite la 1 milimetru.

*** Distanța dintre puncte este formată din segmente cumulate ce sunt mai mici decât valoarea 1 milimetru.

**DATE DESPRE IMOBILUL NR. 206**

Oficiul de Cadastru și Publicitate Imobiliară SUCEAVA
Biroul de Cadastru și Publicitate Imobiliară Vatra Dornei

A. Partea I. Descrierea imobilului

TEREN Intravilan

Adresa: Loc. Poiana Stampei, Jud. Suceava

Nr. Crt	Nr cadastral Nr. topografic	Suprafața* (mp)	Observații / Referințe
A1		3.819	Sector cadastral:4 Teren imprejmuit; 318 parte(CF 32345),480/13 parte,(CF 32968)

B. Partea II. Proprietari și acte

Inscrieri privitoare la dreptul de proprietate și alte drepturi reale		Referințe
/		
Act Normativ nr. 7, din 13/03/1996 emis de PARLAMENTUL ROMANIEI;		
B1	Intabulare, drept de PROPRIETATE, dobandit prin Lege, cota actuala 1/1, cota initiala 1/1 1) NEIDENTIFICAT NEIDENTIFICAT , lipsa cnp	A1
Act Administrativ nr. 2006, din 03/03/2023 emis de PRIMARIA COMUNEI POIANA STAMPEI;		
B2	SE NOTEAZA POSESIA FAPTICA IN FAVOAREA LUI 1) IURTEN GHEORGHE	A1

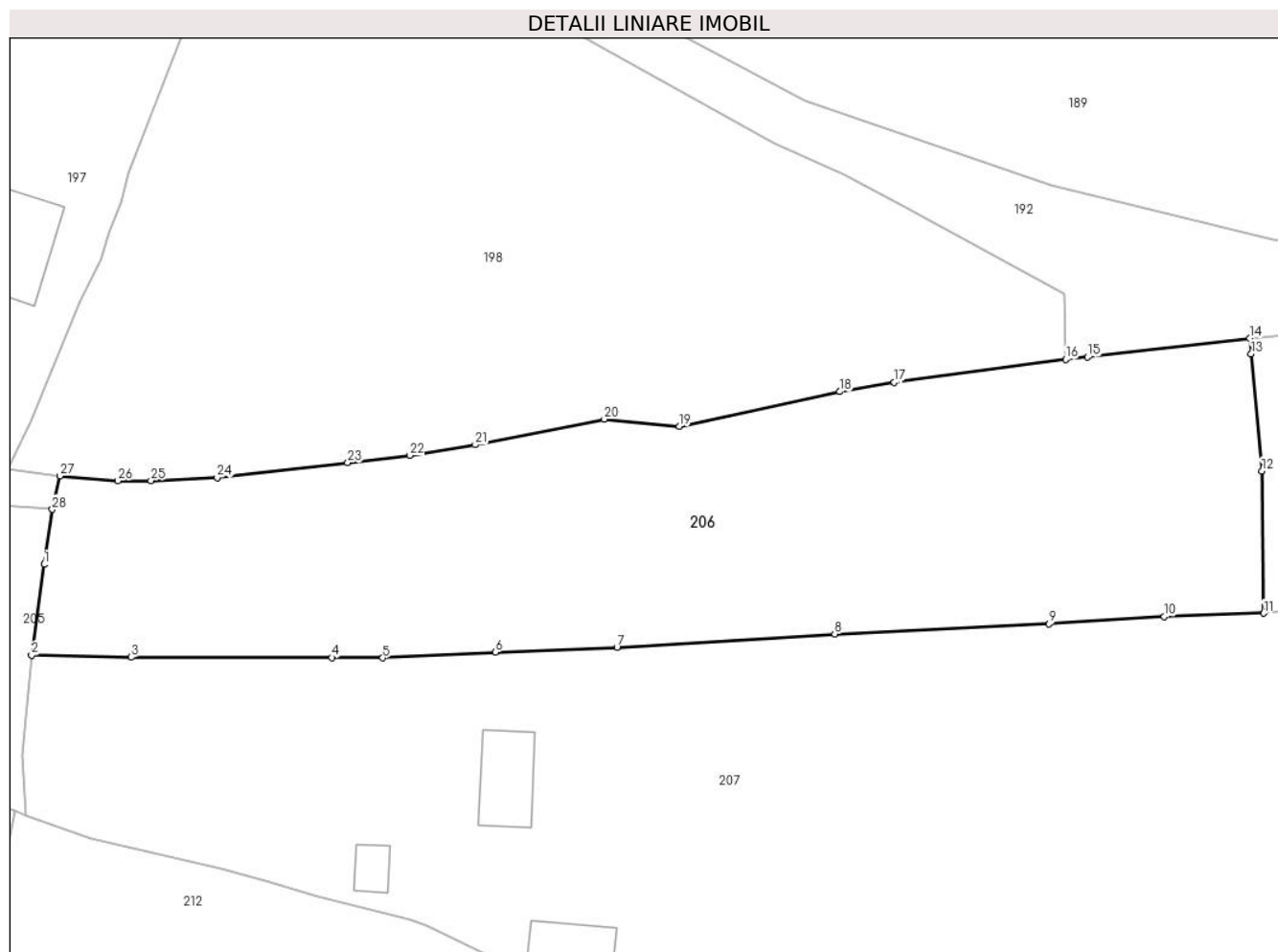
C. Partea III. SARCINI .

Inscrieri privind dezmembramintele dreptului de proprietate, drepturi reale de garanție și sarcini	Referințe
NU SUNT	

Teren

Nr cadastral	Suprafața (mp)*	Observații / Referințe
	3.819	318 parte(CF 32345),480/13 parte,(CF 32968)

* Suprafața este determinată în planul de proiecție Stereo 70.



Date referitoare la teren

Crt	Categorie folosință	Intra vilan	Suprafața (mp)	Tarla	Parcelă	Nr. topo	Observații / Referințe
1	faneata	DA	3.448	-	-	-	
2	faneata	DA	371	-	-	-	cale de acces

Lungime Segmente

1) Valorile lungimilor segmentelor sunt obținute din proiecție în plan.

Punct început	X / Y	Punct sfârșit	X / Y	Lungime segment (** (m)
1	513.953,867 650.996,703	2	513.952,397 650.985,942	10.861
3	513.964,207 650.985,715	4	513.987,974 650.985,665	23.767
5	513.994,011 650.985,639	6	514.007,351 650.986,288	13.356
7	514.021,769 650.986,889	8	514.047,591 650.988,461	25.87

Punct început	X / Y	Punct sfârșit	X / Y	Lungime segment (** (m)
2	513.952,397 650.985,942	3	513.964,207 650.985,715	11.812
4	513.987,974 650.985,665	5	513.994,011 650.985,639	6.037
6	514.007,351 650.986,288	7	514.021,769 650.986,889	14.431
8	514.047,591 650.988,461	9	514.072,982 650.989,677	25.42

Punct început	X / Y	Punct sfârșit	X / Y	Lungime segment (** (m)
9	514.072,982 650.989,677	10	514.086,627 650.990,519	13.671
11	514.098,418 650.990,93	12	514.098,21 651.007,782	16.853
13	514.096,933 651.021,651	14	514.096,763 651.023,493	1.85
15	514.077,549 651.021,254	16	514.074,952 651.020,988	2.611
17	514.054,635 651.018,251	18	514.048,191 651.017,159	6.536
19	514.029,173 651.013,052	20	514.020,27 651.013,901	8.943
21	514.004,979 651.010,878	22	513.997,231 651.009,62	7.849
23	513.989,87 651.008,737	24	513.974,398 651.006,995	15.57
25	513.966,554 651.006,625	26	513.962,649 651.006,605	3.905
27	513.955,758 651.007,193	28	513.954,86 651.003,223	4.07

Punct început	X / Y	Punct sfârșit	X / Y	Lungime segment (** (m)
10	514.086,627 650.990,519	11	514.098,418 650.990,93	11.798
12	514.098,21 651.007,782	13	514.096,933 651.021,651	13.928
14	514.096,763 651.023,493	15	514.077,549 651.021,254	19.344
16	514.074,952 651.020,988	17	514.054,635 651.018,251	20.501
18	514.048,191 651.017,159	19	514.029,173 651.013,052	19.456
20	514.020,27 651.013,901	21	514.004,979 651.010,878	15.587
22	513.997,231 651.009,62	23	513.989,87 651.008,737	7.414
24	513.974,398 651.006,995	25	513.966,554 651.006,625	7.853
26	513.962,649 651.006,605	27	513.955,758 651.007,193	6.916
28	513.954,86 651.003,223	1	513.953,867 650.996,703	6.595

** Lungimile segmentelor sunt determinate în planul de proiecție Stereo 70 și sunt rotunjite la 1 milimetru.

*** Distanța dintre puncte este formată din segmente cumulate ce sunt mai mici decât valoarea 1 milimetru.

**DATE DESPRE IMOBILUL NR. 207**

Oficiul de Cadastru și Publicitate Imobiliară SUCEAVA
Biroul de Cadastru și Publicitate Imobiliară Vatra Dornei

A. Partea I. Descrierea imobilului

TEREN Intravilan

Adresa: Loc. Poiana Stampei, Str Manastirii, Nr. 7, Jud. Suceava

Nr. Crt	Nr cadastral Nr. topografic	Suprafața* (mp)	Observații / Referințe
A1	30766	Din acte: 6.735 Masurata: 6.800	Sector cadastral:4 Teren imprejmuit;

Construcții

Crt	Nr cadastral Nr. topografic	Adresa	Observații / Referințe
A1.1	30766-C1	Loc. Poiana Stampei, Str Manastirii, Nr. 7, Jud. Suceava	Nr. niveluri:1; S. construita la sol:70 mp; S. construita desfasurata:70 mp; Casa cu un singur nivel din lemn: Sd=70mp,an constructie 1953,fara certificate energetic si lift
A1.2	30766-C2	Loc. Poiana Stampei, Str Manastirii, Nr. 7, Jud. Suceava	Nr. niveluri:1; S. construita la sol:53 mp; S. construita desfasurata:53 mp; Grajd cu un singur nivel din lemn: Sd=53mp,an constructie 1950.
A1.3	30766-C3	Loc. Poiana Stampei, Str Manastirii, Nr. 7, Jud. Suceava	Nr. niveluri:1; S. construita la sol:22 mp; S. construita desfasurata:22 mp; Magazie cu un singur nivel din lemn: Sd=22mp,an constructie 1950.

B. Partea II. Proprietari și acte

Inscrieri privitoare la dreptul de proprietate și alte drepturi reale		Referințe
6169 / 09/05/2012		
Hotarare Judecatoreasca nr. 1502, din 07/12/2011 emis de JUDECATORIA VATRA DORNEI;		
B2	Intabulare, drept de PROPRIETATEcu titlu de cumpărare, dobandit prin Hotarare Judecatoreasca, cota actuala 1/1, cota initiala 1/1 1) MIRON ADRIANA GABRIELA	A1, A1.1, A1.2, A1.3

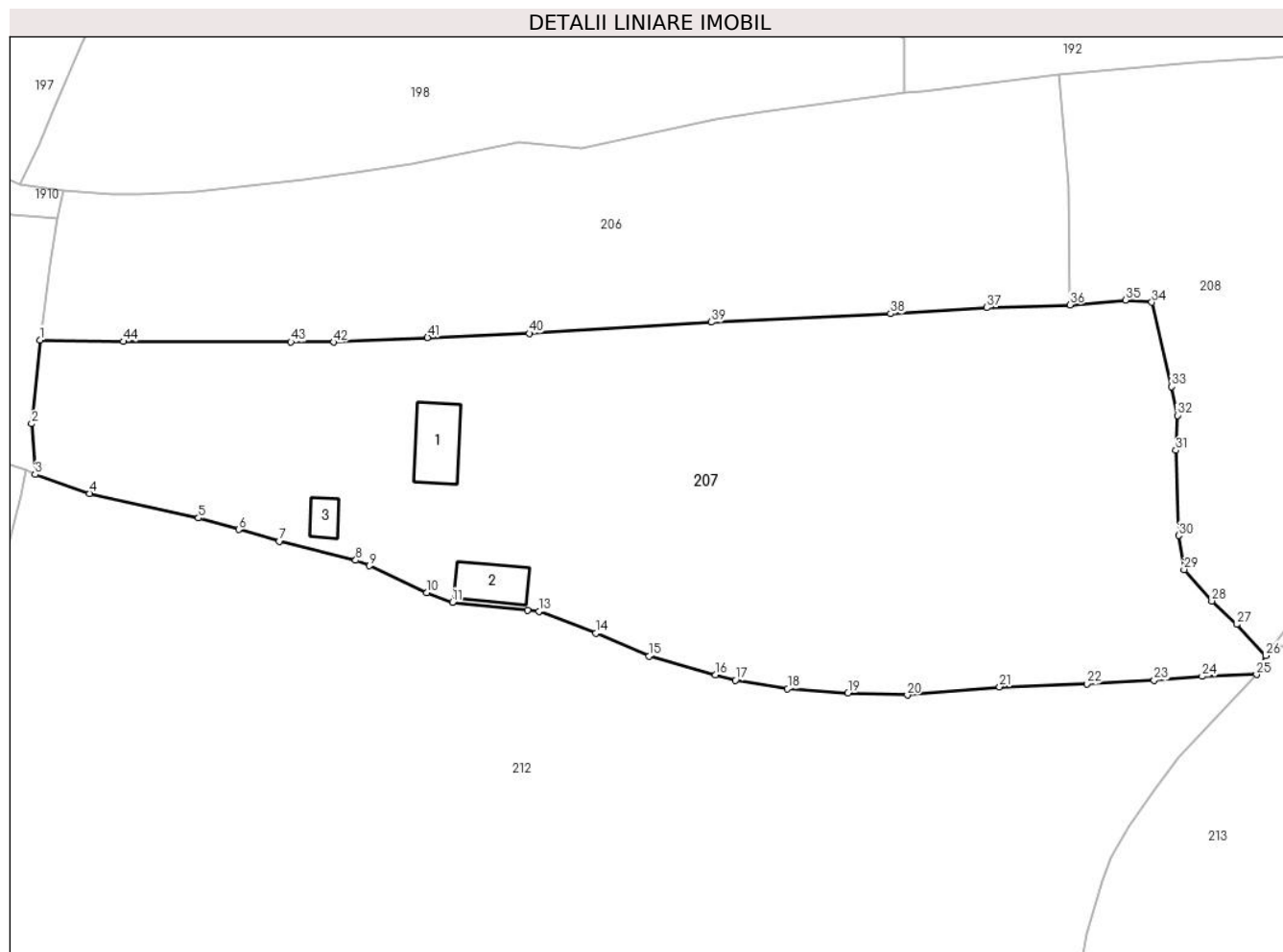
C. Partea III. SARCINI .

Inscrieri privind dezmembramintele dreptului de proprietate, drepturi reale de garanție și sarcini	Referințe
NU SUNT	

Teren

Nr cadastral	Suprafața (mp)*	Observații / Referințe
30766	Din acte: 6.735 Masurata: 6.800	

* Suprafața este determinată în planul de proiecție Stereo 70.



Date referitoare la teren

Crt	Categorie folosință	Intravilan	Suprafața (mp)	Tarla	Parcelă	Nr. topo	Observații / Referințe
1	curți constructii	DA	795	-	-	-	Terenul este delimitat cu gard
2	faneata	DA	6.005	-	-	-	Terenul este delimitat cu gard

Date referitoare la construcții

Crt	Număr	Destinație construcție	Supraf. (mp)	Situație juridică	Observații / Referințe
A1.1	30766-C1	construcții de locuințe	70	Cu acte	Nr. niveluri:1; S. construita la sol:70 mp; S. construita desfasurata:70 mp; Casa cu un singur nivel din lemn:Sd=70mp,an constructie 1953,fara certificate energetic si lift
A1.2	30766-C2	construcții anexa	53	Cu acte	Nr. niveluri:1; S. construita la sol:53 mp; S. construita desfasurata:53 mp; Grajd cu un singur nivel din lemn:Sd=53mp,an constructie 1950.
A1.3	30766-C3	construcții anexa	22	Cu acte	Nr. niveluri:1; S. construita la sol:22 mp; S. construita desfasurata:22 mp; Magazie cu un singur nivel din lemn:Sd=22mp,an constructie 1950.

Lungime Segmente

1) Valorile lungimilor segmentelor sunt obținute din proiecție în plan.

Punct început	X / Y	Punct sfârșit	X / Y	Lungime segment
1	513.952,397 650.985,942	2	513.951,223 650.974,064	11.936
4	513.959,423 650.964,17	5	513.974,858 650.960,708	15.818
7	513.986,292 650.957,421	8	513.997,163 650.954,729	11.199
10	514.007,252 650.950,102	11	514.010,878 650.948,759	3.867
13	514.023,115 650.947,454	14	514.031,227 650.944,389	8.672
16	514.048,166 650.938,46	17	514.051,001 650.937,726	2.928
19	514.066,945 650.935,902	20	514.075,354 650.935,617	8.414
22	514.100,808 650.937,193	23	514.110,352 650.937,704	9.558
25	514.124,866 650.938,52	26	514.126,175 650.941,221	3.001
28	514.118,512 650.948,952	29	514.114,587 650.953,404	5.935
31	514.113,425 650.970,303	32	514.113,629 650.975,251	4.952
34	514.110,012 650.991,292	35	514.106,271 650.991,592	3.753
37	514.086,627 650.990,519	38	514.072,982 650.989,677	13.671
40	514.021,769 650.986,889	41	514.007,351 650.986,288	14.431
43	513.987,974 650.985,665	44	513.964,207 650.985,715	23.767

Punct început	X / Y	Punct sfârșit	X / Y	Lungime segment
2	513.951,223 650.974,064	3	513.951,699 650.966,894	7.186
5	513.974,858 650.960,708	6	513.980,583 650.959,079	5.952
8	513.997,163 650.954,729	9	513.999,107 650.953,93	2.102
11	514.010,878 650.948,759	12	514.021,521 650.947,656	10.7
14	514.031,227 650.944,389	15	514.038,754 650.941,144	8.197
17	514.051,001 650.937,726	18	514.058,378 650.936,506	7.477
20	514.075,354 650.935,617	21	514.088,434 650.936,781	13.132
23	514.110,352 650.937,704	24	514.117,149 650.938,259	6.82
26	514.126,175 650.941,221	27	514.122,044 650.945,636	6.046
29	514.114,587 650.953,404	30	514.113,823 650.958,23	4.886
32	514.113,629 650.975,251	33	514.112,824 650.979,343	4.17
35	514.106,271 650.991,592	36	514.098,418 650.990,93	7.881
38	514.072,982 650.989,677	39	514.047,591 650.988,461	25.42
41	514.007,351 650.986,288	42	513.994,011 650.985,639	13.356
44	513.964,207 650.985,715	1	513.952,397 650.985,942	11.812

Punct început	X / Y	Punct sfârșit	X / Y	Lungime segment
3	513.951,699 650.966,894	4	513.959,423 650.964,17	8.19
6	513.980,583 650.959,079	7	513.986,292 650.957,421	5.945
9	513.999,107 650.953,93	10	514.007,252 650.950,102	9.0
12	514.021,521 650.947,656	13	514.023,115 650.947,454	1.607
15	514.038,754 650.941,144	16	514.048,166 650.938,46	9.787
18	514.058,378 650.936,506	19	514.066,945 650.935,902	8.588
21	514.088,434 650.936,781	22	514.100,808 650.937,193	12.381
24	514.117,149 650.938,259	25	514.124,866 650.938,52	7.721
27	514.122,044 650.945,636	28	514.118,512 650.948,952	4.845
30	514.113,823 650.958,23	31	514.113,425 650.970,303	12.08
33	514.112,824 650.979,343	34	514.110,012 650.991,292	12.275
36	514.098,418 650.990,93	37	514.086,627 650.990,519	11.798
39	514.047,591 650.988,461	40	514.021,769 650.986,889	25.87
42	513.994,011 650.985,639	43	513.987,974 650.985,665	6.037

** Lungimile segmentelor sunt determinate în planul de proiecție Stereo 70 și sunt rotunjite la 1 milimetru.

*** Distanța dintre puncte este formată din segmente cumulate ce sunt mai mici decât valoarea 1 milimetru.

**DATE DESPRE IMOBILUL NR. 208**

Oficiul de Cadastru și Publicitate Imobiliară SUCEAVA
Biroul de Cadastru și Publicitate Imobiliară Vatra Dornei

A. Partea I. Descrierea imobilului

TEREN Intravilan

Adresa: Loc. Poiana Stampei, Str Pr.Mihail Negrea, Nr. 3, Jud. Suceava

Nr. Crt	Nr cadastral Nr. topografic	Suprafața* (mp)	Observații / Referințe
A1		6.473	Sector cadastral:4 Teren imprejmuit; 318 parte(CF 32345)

Construcții

Crt	Nr cadastral Nr. topografic	Adresa	Observații / Referințe
A1.1		Loc. Poiana Stampei, Str Pr.Mihail Negrea, Nr. 3, Jud. Suceava	Nr. niveluri:2; S. construita la sol:76 mp; S. construita desfasurata:111 mp;
A1.2		Loc. Poiana Stampei, Str Pr.Mihail Negrea, Nr. 3, Jud. Suceava	Nr. niveluri:1; S. construita la sol:50 mp; S. construita desfasurata:50 mp;
A1.3		Loc. Poiana Stampei, Str Pr.Mihail Negrea, Nr. 3, Jud. Suceava	Nr. niveluri:1; S. construita la sol:26 mp; S. construita desfasurata:26 mp;
A1.4		Loc. Poiana Stampei, Str Pr.Mihail Negrea, Nr. 3, Jud. Suceava	Nr. niveluri:1; S. construita la sol:15 mp; S. construita desfasurata:15 mp;

B. Partea II. Proprietari și acte

Inscrieri privitoare la dreptul de proprietate și alte drepturi reale		Referințe
/		
Act Notarial nr. 26, din 26/03/2003 emis de BIN VASILUT NICULINA (CERTIFICAT MOSTENITOR 26/26.03.2003);		
B1	Intabulare, drept de PROPRIETATE, dobandit prin Succesiune, cota actuala 1/2, cota initiala 1/2 1) IVASCU ELVIRA	A1, A1.1, A1.2, A1.3, A1.4
B2	Intabulare, drept de PROPRIETATE, dobandit prin Succesiune, cota actuala 1/2, cota initiala 1/2 1) BULAI IOANA	A1, A1.1, A1.2, A1.3, A1.4

C. Partea III. SARCINI .

Inscrieri privind dezmembramentele dreptului de proprietate, drepturi reale de garanție și sarcini	Referințe
NU SUNT	

Teren

Nr cadastral	Suprafața (mp)*	Observații / Referințe
	6.473	318 parte(CF 32345)

* Suprafața este determinată în planul de proiecție Stereo 70.



Date referitoare la teren

Crt	Categorie folosință	Intravilan	Suprafața (mp)	Tarla	Parcelă	Nr. topo	Observații / Referințe
1	curți constructii	DA	721	-	-	-	
2	arabil	DA	119	-	-	-	
3	faneata	DA	5.633	-	-	-	

Date referitoare la construcții

Crt	Număr	Destinație construcție	Supraf. (mp)	Situație juridică	Observații / Referințe
A1.1		construcții de locuințe	76	Cu acte	Nr. niveluri:2; S. construita la sol:76 mp; S. construita desfasurata:111 mp;
A1.2		construcții anexa	50	Cu acte	Nr. niveluri:1; S. construita la sol:50 mp; S. construita desfasurata:50 mp;
A1.3		construcții anexa	26	Cu acte	Nr. niveluri:1; S. construita la sol:26 mp; S. construita desfasurata:26 mp;
A1.4		construcții anexa	15	Cu acte	Nr. niveluri:1; S. construita la sol:15 mp; S. construita desfasurata:15 mp;

Lungime Segmente

1) Valorile lungimilor segmentelor sunt obținute din proiecție în plan.

Punct început	X / Y	Punct sfârșit	X / Y	Lungime segment (** (m)
1	514.215,984 651.030,779	2	514.193,652 651.029,261	22.384
3	514.189,38 651.028,864	4	514.167,658 651.027,074	21.796
5	514.164,746 651.026,8	6	514.162,424 651.027,05	2.335
7	514.151,668 651.027,253	8	514.141,18 651.026,847	10.496
9	514.116,202 651.025,325	10	514.096,763 651.023,493	19.525
11	514.096,933 651.021,651	12	514.098,21 651.007,782	13.928
13	514.098,418 650.990,93	14	514.106,271 650.991,592	7.881
15	514.110,012 650.991,292	16	514.112,824 650.979,343	12.275
17	514.113,629 650.975,251	18	514.113,425 650.970,303	4.952
19	514.113,823 650.958,23	20	514.114,587 650.953,404	4.886
21	514.118,512 650.948,952	22	514.122,044 650.945,636	4.845
23	514.126,175 650.941,221	24	514.127,107 650.942,526	1.604
25	514.143,004 650.963,404	26	514.146,686 650.966,728	4.96
27	514.153,175 650.976,224	28	514.162,63 650.983,092	11.686
29	514.169,849 650.986,186	30	514.179,13 650.988,745	9.627
31	514.207,66 650.993,366	32	514.222,822 650.999,439	16.333
33	514.229,927 651.004,108	34	514.230,728 651.010,935	6.874
35	514.241,297 651.023,635	36	514.237,508 651.030,142	7.53
37	514.234,034 651.032,763	38	514.227,857 651.033,02	6.182

Punct început	X / Y	Punct sfârșit	X / Y	Lungime segment (** (m)
2	514.193,652 651.029,261	3	514.189,38 651.028,864	4.29
4	514.167,658 651.027,074	5	514.164,746 651.026,8	2.925
6	514.162,424 651.027,05	7	514.151,668 651.027,253	10.758
8	514.141,18 651.026,847	9	514.116,202 651.025,325	25.024
10	514.096,763 651.023,493	11	514.096,933 651.021,651	1.85
12	514.098,21 651.007,782	13	514.098,418 650.990,93	16.853
14	514.106,271 650.991,592	15	514.110,012 650.991,292	3.753
16	514.112,824 650.979,343	17	514.113,629 650.975,251	4.17
18	514.113,425 650.970,303	19	514.113,823 650.958,23	12.08
20	514.114,587 650.953,404	21	514.118,512 650.948,952	5.935
22	514.122,044 650.945,636	23	514.126,175 650.941,221	6.046
24	514.127,107 650.942,526	25	514.143,004 650.963,404	26.241
26	514.146,686 650.966,728	27	514.153,175 650.976,224	11.501
28	514.162,63 650.983,092	29	514.169,849 650.986,186	7.854
30	514.179,13 650.988,745	31	514.207,66 650.993,366	28.902
32	514.222,822 650.999,439	33	514.229,927 651.004,108	8.502
34	514.230,728 651.010,935	35	514.241,297 651.023,635	16.523
36	514.237,508 651.030,142	37	514.234,034 651.032,763	4.352
38	514.227,857 651.033,02	1	514.215,984 651.030,779	12.083

** Lungimile segmentelor sunt determinate în planul de proiecție Stereo 70 și sunt rotunjite la 1 milimetru.

*** Distanța dintre puncte este formată din segmente cumulate ce sunt mai mici decât valoarea 1 milimetru.

**DATE DESPRE IMOBILUL NR. 209**

Oficiul de Cadastru și Publicitate Imobiliară SUCEAVA
 Biroul de Cadastru și Publicitate Imobiliară Vatra Dornei

A. Partea I. Descrierea imobilului

TEREN Intravilan

Adresa: Loc. Poiana Stampei, Str Pr.Mihail Negrea, Nr. 1, Jud. Suceava

Nr. Crt	Nr cadastral Nr. topografic	Suprafața* (mp)	Observații / Referințe
A1	33451	Din acte: 3.517 Masurata: 3.536	Sector cadastral:4 Teren imprejmuit;

Construcții

Crt	Nr cadastral Nr. topografic	Adresa	Observații / Referințe
A1.1	33451	Loc. Poiana Stampei, Str Pr.Mihail Negrea, Nr. 1, Jud. Suceava	Nr. niveluri:1; S. construita la sol:40 mp; S. construita desfasurata:40 mp; casă

B. Partea II. Proprietari și acte

Inscrieri privitoare la dreptul de proprietate și alte drepturi reale		Referințe
6181 / 19/10/2007		
Act Notarial nr. 2586, din 18/10/2007 emis de BNP Nicolai Rotaru;		
B1	Intabulare, drept de PROPRIETATE bun propriu, dobandit prin Conventie, cota actuala 1/1, cota initiala 1/1 1) RUSU MARCU	A1, A1.1

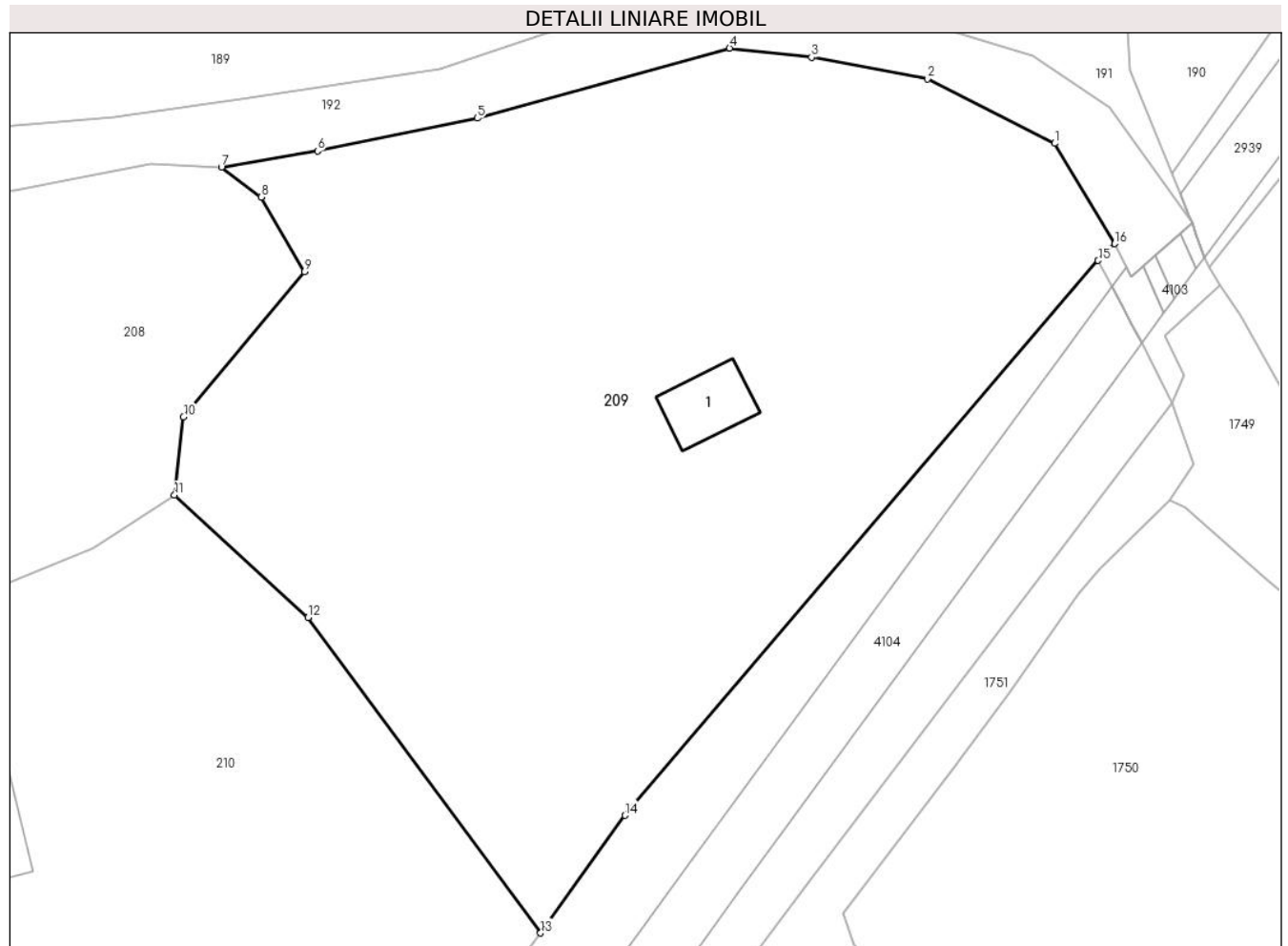
C. Partea III. SARCINI .

Inscrieri privind dezmembramintele dreptului de proprietate, drepturi reale de garanție și sarcini	Referințe
NU SUNT	

Teren

Nr cadastral	Suprafața (mp)*	Observații / Referințe
33451	Din acte: 3.517 Masurata: 3.536	

* Suprafața este determinată în planul de proiecție Stereo 70.



Date referitoare la teren

Crt	Categorie folosință	Intra vilan	Suprafața (mp)	Tarla	Parcelă	Nr. topo	Observații / Referințe
1	curți constructii	DA	179	-	-	-	
2	arabil	DA	741	-	-	-	
3	faneata	DA	2.615	-	-	-	

Date referitoare la construcții

Crt	Număr	Destinație construcție	Supraf. (mp)	Situație juridică	Observații / Referințe
A1.1	33451	construcții de locuințe	40	Cu acte	Nr. niveluri:1; S. construita la sol:40 mp; S. construita desfasurata:40 mp; casă

Lungime Segmente

1) Valorile lungimilor segmentelor sunt obținute din proiecție în plan.

Punct început	X / Y	Punct sfârșit	X / Y	Lungime segment (** (m)
1	514.306,85 651.034,835	2	514.295,746 651.040,472	12.453
2	514.295,746 651.040,472	3	514.285,61 651.042,359	10.31

Punct început	X / Y	Punct sfârșit	X / Y	Lungime segment (** (m)
3	514.285,61 651.042,359	4	514.278,437 651.043,148	7.216
4	514.278,437 651.043,148	5	514.256,384 651.037,038	22.884
5	514.256,384 651.037,038	6	514.242,435 651.034,169	14.241
6	514.242,435 651.034,169	7	514.234,034 651.032,763	8.518
7	514.234,034 651.032,763	8	514.237,508 651.030,142	4.352
8	514.237,508 651.030,142	9	514.241,297 651.023,635	7.53
9	514.241,297 651.023,635	10	514.230,728 651.010,935	16.523
10	514.230,728 651.010,935	11	514.229,927 651.004,108	6.874
11	514.229,927 651.004,108	12	514.241,599 650.993,402	15.838
12	514.241,599 650.993,402	13	514.261,92 650.965,842	34.242
13	514.261,92 650.965,842	14	514.269,316 650.976,126	12.667
14	514.269,316 650.976,126	15	514.310,658 651.024,592	63.703
15	514.310,658 651.024,592	16	514.312,093 651.026,066	2.057
16	514.312,093 651.026,066	1	514.306,85 651.034,835	10.217

** Lungimile segmentelor sunt determinate în planul de proiecție Stereo 70 și sunt rotunjite la 1 milimetru.

*** Distanța dintre puncte este formată din segmente cumulate ce sunt mai mici decât valoarea 1 milimetru.

**DATE DESPRE IMOBILUL NR. 210**

Oficiul de Cadastru și Publicitate Imobiliară SUCEAVA
Biroul de Cadastru și Publicitate Imobiliară Vatra Dornei

A. Partea I. Descrierea imobilului

TEREN Intravilan

Adresa: Loc. Poiana Stampei, Str Pr.Mihail Negrea, Nr. 2, Jud. Suceava

Nr. Crt	Nr cadastral Nr. topografic	Suprafața* (mp)	Observații / Referințe
A1		5.228	Sector cadastral:4 Teren imprejmuit; 312(CF 31487),313 parte(CF 30558), 308, 309,480/200 parte(CF 30554)

Construcții

Crt	Nr cadastral Nr. topografic	Adresa	Observații / Referințe
A1.1		Loc. Poiana Stampei, Str Pr.Mihail Negrea, Nr. 2, Jud. Suceava	Nr. niveluri:1; S. construita la sol:62 mp; S. construita desfasurata:62 mp;
A1.2		Loc. Poiana Stampei, Str Pr.Mihail Negrea, Nr. 2, Jud. Suceava	Nr. niveluri:1; S. construita la sol:47 mp; S. construita desfasurata:47 mp;

B. Partea II. Proprietari și acte

Inscrieri privitoare la dreptul de proprietate și alte drepturi reale		Referințe
/		
Act Normativ nr. 7, din 13/03/1996 emis de PARLAMENTUL ROMANIEI;		
B1	Intabulare, drept de PROPRIETATE, dobandit prin Lege, cota actuala 1/1, cota initiala 1/1 1) NEIDENTIFICAT NEIDENTIFICAT, lipsa cnp	A1
Act Administrativ nr. 235, din 11/01/2023 emis de Primaria Comunei Poiana Stampei;		
B2	SE NOTEAZA POSESIA FAPTICA IN FAVOAREA LUI 1) HOGEA VIORICA- SORINA	A1
Act Administrativ nr. 2981, din 31/03/2023 emis de Primaria Comunei Poiana Stampei;		
B3	Intabulare, drept de PROPRIETATE, dobandit prin Lege, cota actuala 1/1, cota initiala 1/1 1) HOGEA VIORICA- SORINA	A1.1, A1.2

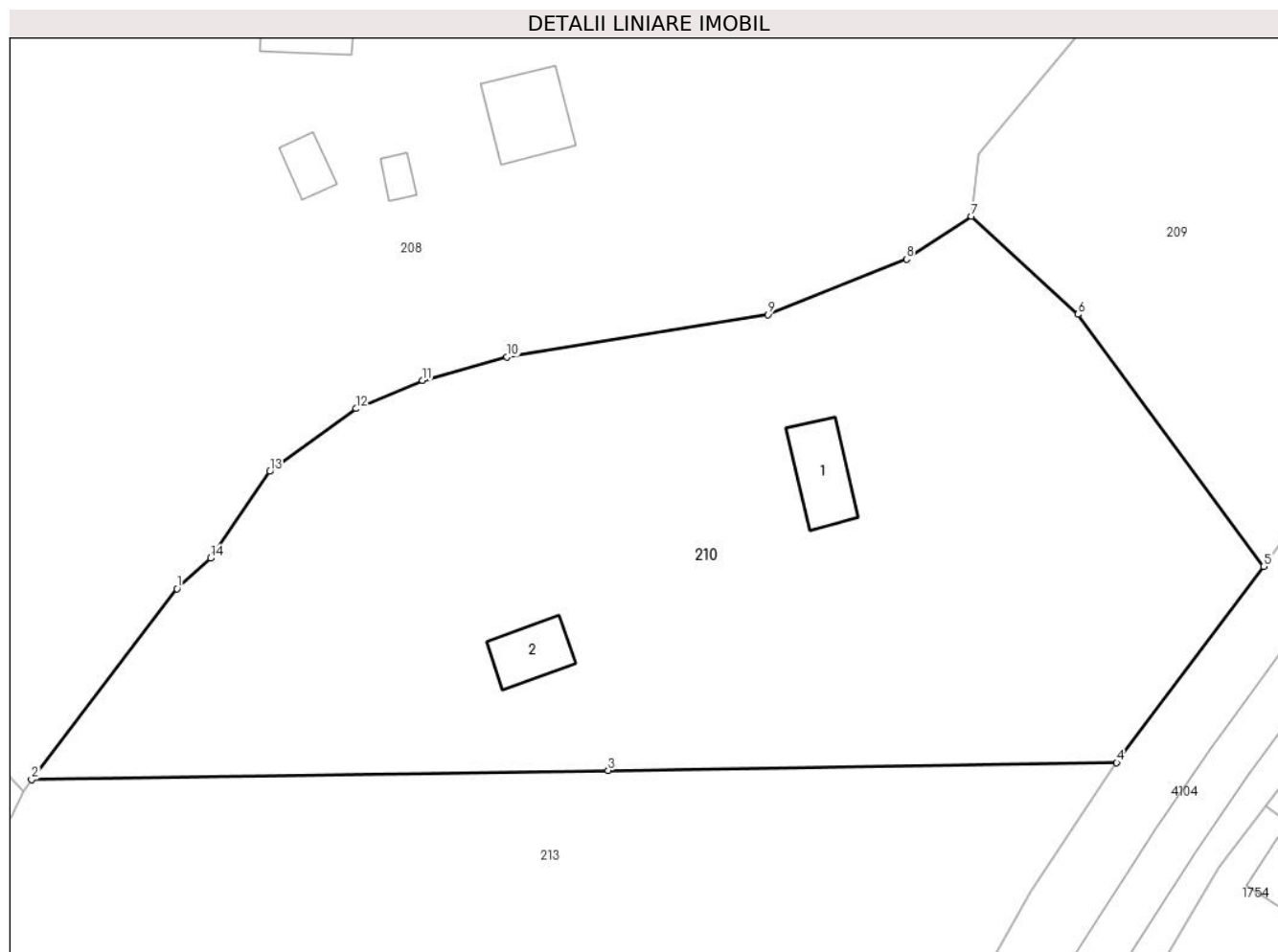
C. Partea III. SARCINI .

Inscrieri privind dezmembramintele dreptului de proprietate, drepturi reale de garanție și sarcini	Referințe
NU SUNT	

Anexa Nr. 1 La Partea I**Teren**

Nr cadastral	Suprafața (mp)*	Observații / Referințe
	5.228	312(CF 31487),313 parte(CF 30558), 308, 309,480/200 parte(CF 30554)

* Suprafața este determinată în planul de proiecție Stereo 70.

**Date referitoare la teren**

Crt	Categorie folosință	Intra vilan	Suprafața (mp)	Tarla	Parcelă	Nr. topo	Observații / Referințe
1	curti constructii	DA	663	-	-	-	
2	faneata	DA	4.565	-	-	-	

Date referitoare la construcții

Crt	Număr	Destinație construcție	Supraf. (mp)	Situație juridică	Observații / Referințe
A1.1		construcții de locuințe	62	Cu acte	Nr. niveluri:1; S. construita la sol:62 mp; S. construita desfasurata:62 mp;
A1.2		construcții anexa	47	Cu acte	Nr. niveluri:1; S. construita la sol:47 mp; S. construita desfasurata:47 mp;

Lungime Segmente

1) Valorile lungimilor segmentelor sunt obținute din proiecție în plan.

Punct început	X / Y	Punct sfârșit	X / Y	Lungime segment (** (m)
1	514.143,004 650.963,404	2	514.127,107 650.942,526	26.241
2	514.127,107 650.942,526	3	514.190,192 650.943,525	63.093

Punct început	X / Y	Punct sfârșit	X / Y	Lungime segment (** (m)
3	514.190,192 650.943,525	4	514.245,833 650.944,389	55.648
4	514.245,833 650.944,389	5	514.261,92 650.965,842	26.815
5	514.261,92 650.965,842	6	514.241,599 650.993,402	34.242
6	514.241,599 650.993,402	7	514.229,927 651.004,108	15.838
7	514.229,927 651.004,108	8	514.222,822 650.999,439	8.502
8	514.222,822 650.999,439	9	514.207,66 650.993,366	16.333
9	514.207,66 650.993,366	10	514.179,13 650.988,745	28.902
10	514.179,13 650.988,745	11	514.169,849 650.986,186	9.627
11	514.169,849 650.986,186	12	514.162,63 650.983,092	7.854
12	514.162,63 650.983,092	13	514.153,175 650.976,224	11.686
13	514.153,175 650.976,224	14	514.146,686 650.966,728	11.501
14	514.146,686 650.966,728	1	514.143,004 650.963,404	4.96

** Lungimile segmentelor sunt determinate în planul de proiecție Stereo 70 și sunt rotunjite la 1 milimetru.

*** Distanța dintre puncte este formată din segmente cumulate ce sunt mai mici decât valoarea 1 milimetru.

**DATE DESPRE IMOBILUL NR. 211**

Oficiul de Cadastru și Publicitate Imobiliară SUCEAVA
Biroul de Cadastru și Publicitate Imobiliară Vatra Dornei

A. Partea I. Descrierea imobilului

TEREN Necunoscut

Adresa: Loc. Poiana Stampei, Jud. Suceava

Nr. Crt	Nr cadastral Nr. topografic	Suprafața* (mp)	Observații / Referințe
A1	31089	Din acte: 19.217 Masurata: 18.151	Sector cadastral:4 Teren imprejmuit;

B. Partea II. Proprietari și acte

Inscrieri privitoare la dreptul de proprietate și alte drepturi reale		Referințe
3273 / 18/04/1885		
Act Notarial nr. 0, din 29/03/1885 emis de -;		
B1	Intabulare, drept de PROPRIETATE, dobandit prin Conventie, cota actuala 1/1, cota initiala 1/1 1) COMUNA POIANA STAMPEI , CIF:5021250, - DOMENIUL PRIVAT <i>OBSERVATII: (provenita din conversia CF 190)</i>	A1
16001 / 03/11/2017		
Act Administrativ nr. HG 1705, din 29/11/2006 emis de GUVERNUL ROMANIEI (inventarul bunurilor care alcătuiesc domeniul public al statului - anexa 16 ; act administrativ nr 5.4/1680 din 19.10.2005, emis de Sucursala Regională de Căi Ferate Iași);		
B2	se notează că din parte a parcelei 300/1 s-a format imobilul cu nr. cad. 32736	A1
4279 / 25/03/2019		
Act Administrativ nr. plan de situatie RGF 78/1936, din 20/01/1936 emis de -;		
B3	se notează rectificarea converiei CF hârtie nr. 190 în sensul că parcelele topografice nr. 300/1, 304 și 480/529 formează un singur imobil	A1
4479 / 27/03/2019		
Act Administrativ nr. îndreptare eroare materială, din 27/03/2019 emis de -;		
B4	se notează corectarea numărului parcelei topo din 604 în 304	A1
6702 / 07/05/2019		
Act Administrativ nr. plan de amplasament și delimitare, din 07/05/2019 emis de PFA Irimescu Gheorghe Gabriel;		
B5	se notează actualizarea informațiilor cadastrale	A1
18053 / 18/11/2019		
Act Administrativ nr. 9801, din 18/11/2019 emis de COMUNA POIANA STAMPEI;		
B6	se notează apartenența imobilului la categoria bunurilor care aparțin domeniului privat al Comunei Poiana Stampei	A1

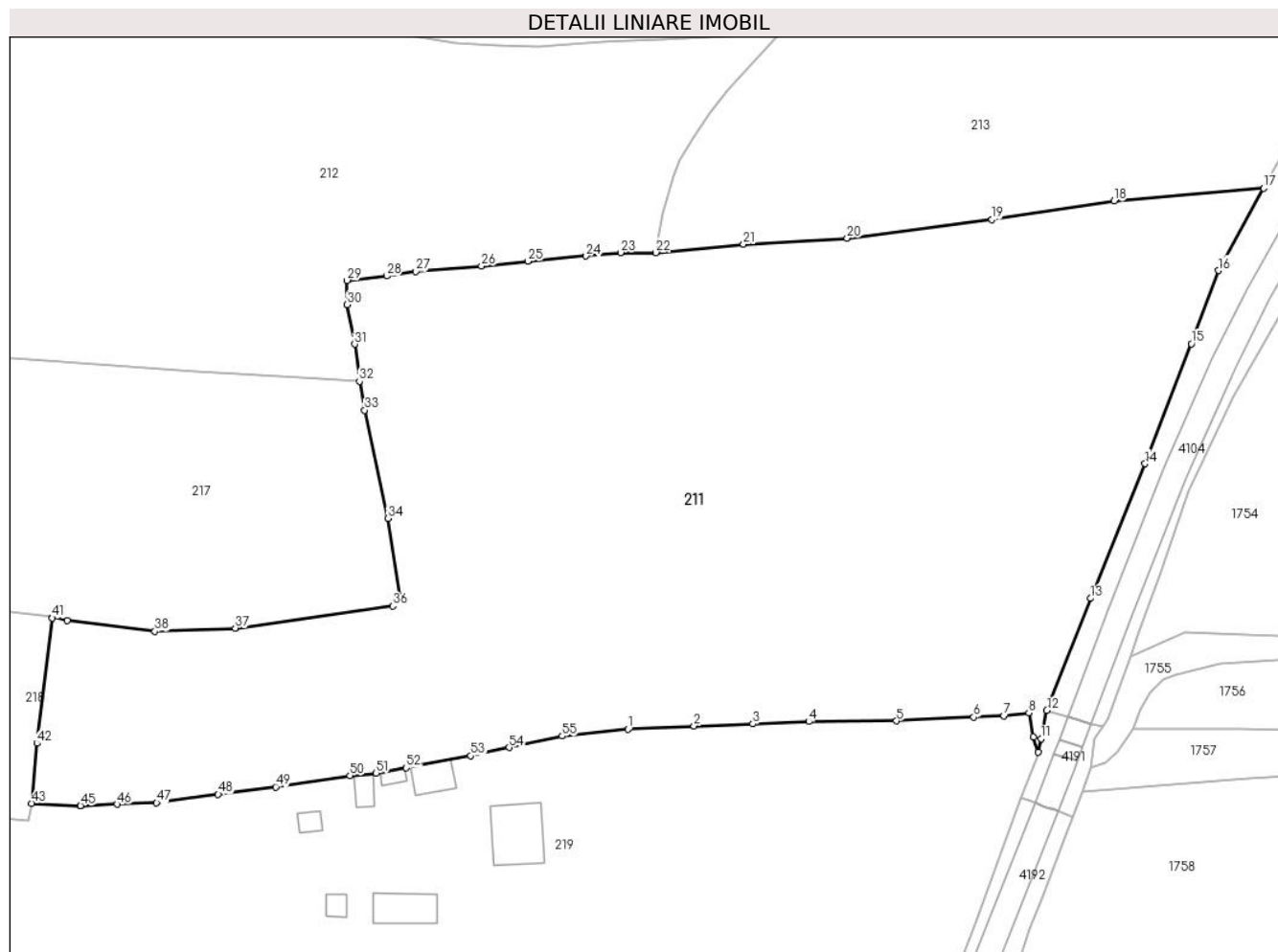
C. Partea III. SARCINI .

Inscrieri privind dezmembramintele dreptului de proprietate, drepturi reale de garanție și sarcini	Referințe
NU SUNT	

Teren

Nr cadastral	Suprafața (mp)*	Observații / Referințe
31089	Din acte: 19.217 Masurata: 18.151	

* Suprafața este determinată în planul de proiecție Stereo 70.



Date referitoare la teren

Crt	Categorie folosință	Intravilan	Suprafața (mp)	Tarla	Parcelă	Nr. topo	Observații / Referințe
1	faneata	DA	8.763	-	-	-	Imprejmuit cu gard din lemn
2	faneata	DA	8.442	-	-	-	
3	faneata	DA	741	-	-	-	cale de acces
4	faneata	NU	204	-	-	-	

Lungime Segmente

1) Valorile lungimilor segmentelor sunt obținute din proiecție în plan.

Punct început	X / Y	Punct sfârșit	X / Y	Lungime segment
1	514.093,64 650.796,521	2	514.107,094 650.797,196	13.471
4	514.130,57 650.798,08	5	514.148,387 650.798,23	17.818
7	514.170,34 650.799,272	8	514.175,435 650.799,861	5.129
2	514.107,094 650.797,196	3	514.119,091 650.797,61	12.004
5	514.148,387 650.798,23	6	514.164,154 650.798,982	15.785
8	514.175,435 650.799,861	9	514.176,387 650.794,995	4.958
3	514.119,091 650.797,61	4	514.130,57 650.798,08	11.489
6	514.164,154 650.798,982	7	514.170,34 650.799,272	6.193
9	514.176,387 650.794,995	10	514.177,296 650.791,871	3.254

Punct început	X / Y	Punct sfârșit	X / Y	Lungime segment	Punct început	X / Y	Punct sfârșit	X / Y	Lungime segment	Punct început	X / Y	Punct sfârșit	X / Y	Lungime segment
10	514.177,296 650.791,871	11	514.177,889 650.794,593	2.786	11	514.177,889 650.794,593	12	514.179,102 650.800,366	5.899	12	514.179,102 650.800,366	13	514.188,013 650.823,217	24.527
13	514.188,013 650.823,217	14	514.199,14 650.850,67	29.622	14	514.199,14 650.850,67	15	514.208,582 650.875,119	26.209	15	514.208,582 650.875,119	16	514.214,079 650.890,061	15.921
16	514.214,079 650.890,061	17	514.223,349 650.906,805	19.139	17	514.223,349 650.906,805	18	514.192,788 650.904,228	30.669	18	514.192,788 650.904,228	19	514.167,912 650.900,446	25.162
19	514.167,912 650.900,446	20	514.138,337 650.896,654	29.817	20	514.138,337 650.896,654	21	514.117,221 650.895,402	21.153	21	514.117,221 650.895,402	22	514.099,353 650.893,698	17.949
22	514.099,353 650.893,698	23	514.092,129 650.893,703	7.224	23	514.092,129 650.893,703	24	514.085,104 650.893,007	7.059	24	514.085,104 650.893,007	25	514.073,188 650.891,95	11.963
25	514.073,188 650.891,95	26	514.063,769 650.890,958	9.471	26	514.063,769 650.890,958	27	514.050,397 650.889,864	13.417	27	514.050,397 650.889,864	28	514.044,408 650.888,936	6.06
28	514.044,408 650.888,936	29	514.036,328 650.888,05	8.128	29	514.036,328 650.888,05	30	514.036,365 650.883,086	4.964	30	514.036,365 650.883,086	31	514.037,873 650.875,036	8.19
31	514.037,873 650.875,036	32	514.038,858 650.867,428	7.671	32	514.038,858 650.867,428	33	514.039,905 650.861,587	5.934	33	514.039,905 650.861,587	34	514.044,65 650.839,556	22.536
34	514.044,65 650.839,556	35	514.047,08 650.823,587	16.153	35	514.047,08 650.823,587	36	514.045,677 650.821,675	2.372	36	514.045,677 650.821,675	37	514.013,504 650.817,154	32.489
37	514.013,504 650.817,154	38	513.997,116 650.816,475	16.402	38	513.997,116 650.816,475	39	513.979,191 650.818,706	18.063	39	513.979,191 650.818,706	40	513.976,232 650.819,448	3.051
40	513.976,232 650.819,448	41	513.976,202 650.819,202	0.248	41	513.976,202 650.819,202	42	513.973,069 650.793,647	25.746	42	513.973,069 650.793,647	43	513.971,966 650.781,417	12.28
43	513.971,966 650.781,417	44	513.981,886 650.780,925	9.932	44	513.981,886 650.780,925	45	513.981,935 650.780,927	0.049	45	513.981,935 650.780,927	46	513.989,388 650.781,242	7.46
46	513.989,388 650.781,242	47	513.997,473 650.781,522	8.09	47	513.997,473 650.781,522	48	514.010,037 650.783,25	12.682	48	514.010,037 650.783,25	49	514.021,78 650.784,767	11.841
49	514.021,78 650.784,767	50	514.036,932 650.787,075	15.327	50	514.036,932 650.787,075	51	514.042,277 650.787,575	5.368	51	514.042,277 650.787,575	52	514.048,43 650.788,668	6.249
52	514.048,43 650.788,668	53	514.061,586 650.791,137	13.386	53	514.061,586 650.791,137	54	514.069,395 650.792,788	7.982	54	514.069,395 650.792,788	55	514.080,23 650.795,144	11.088
55	514.080,23 650.795,144	1	514.093,64 650.796,521	13.481										

** Lungimile segmentelor sunt determinate în planul de proiecție Stereo 70 și sunt rotunjite la 1 milimetru.

*** Distanța dintre puncte este formată din segmente cumulate ce sunt mai mici decât valoarea 1 milimetru.

**DATE DESPRE IMOBILUL NR. 212**

Oficiul de Cadastru și Publicitate Imobiliară SUCEAVA
Biroul de Cadastru și Publicitate Imobiliară Vatra Dornei

A. Partea I. Descrierea imobilului

TEREN Intravilan

Adresa: Loc. Poiana Stampei, Jud. Suceava

Nr. Crt	Nr cadastral Nr. topografic	Suprafața* (mp)	Observații / Referințe
A1	32525	Din acte: 22.103 Masurata: 20.697	Sector cadastral:4 Teren imprejmuit;

B. Partea II. Proprietari și acte

Inscrieri privitoare la dreptul de proprietate și alte drepturi reale		Referințe
4725 / 30/03/2018		
Act Notarial nr. 536, din 01/03/2018 emis de BIN Vasilut Niculina;		
B3	se notează modificarea suprafeței imobilului de sub A1 în sensul înscrierii în cartea funciară a suprafeței de 20759 mp. rezultată din măsurători, față de suprafața de 22103 mp. rezultată din acte	A1
Act Administrativ nr. plan de amplasament și delimitare, din 16/01/2018 emis de PFA Irimescu Gheorghe Gabriel;		
B4	se notează actualizarea informațiilor cadastrale	A1
6793 / 08/05/2018		
Act Notarial nr. 1121, din 07/05/2018 emis de Vasilut Niculina;		
B5	Intabulare, drept de PROPRIETATE, bun comun în devălmășie, dobândit prin Convenție, cota actuala 1/1, cota initiala 1/1 1) CANDREA IONEL 2) CANDREA MARINELA	A1

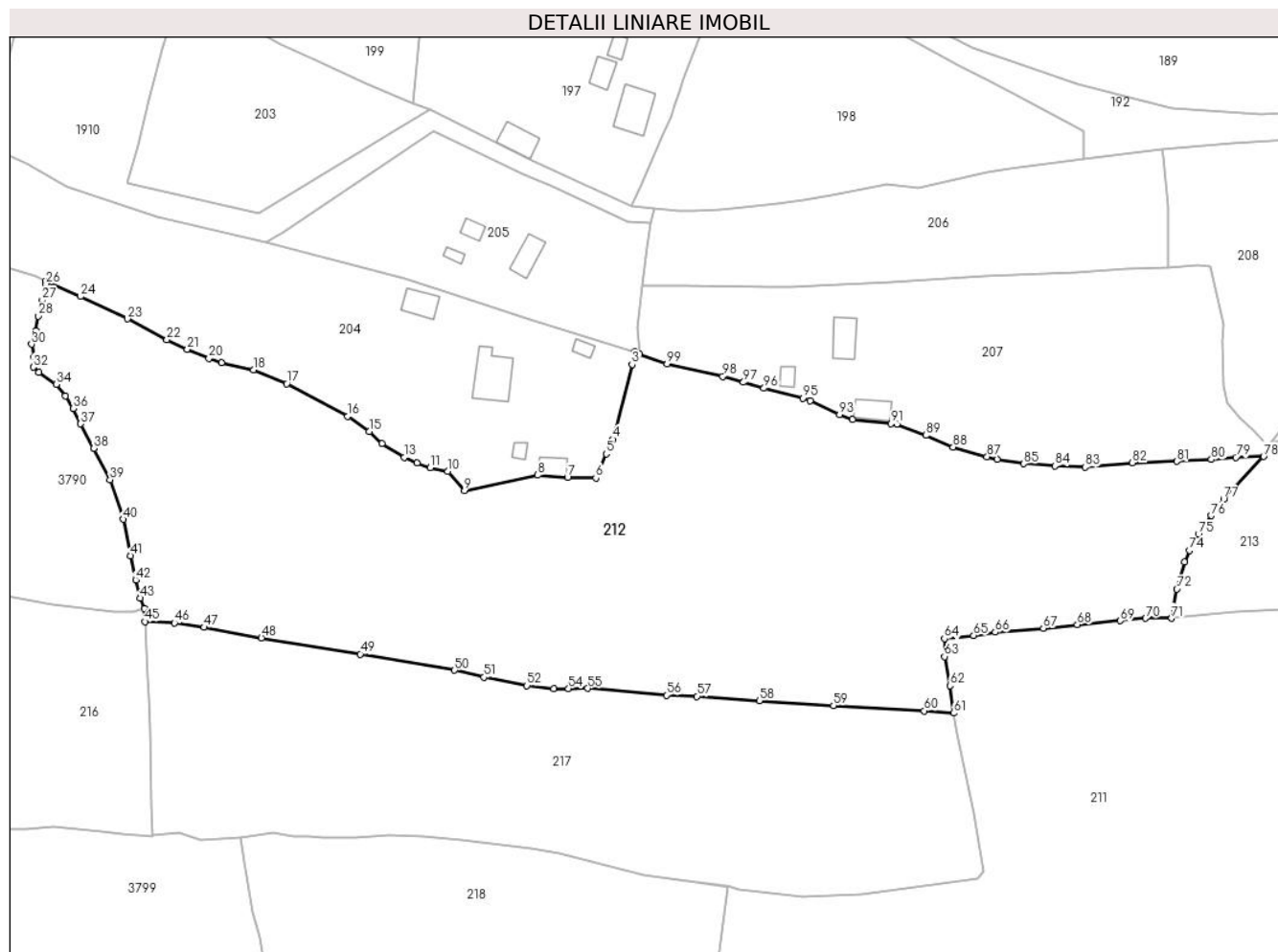
C. Partea III. SARCINI .

Inscrieri privind dezmembramintele dreptului de proprietate, drepturi reale de garanție și sarcini	Referințe
NU SUNT	

Teren

Nr cadastral	Suprafața (mp)*	Observații / Referințe
32525	Din acte: 22.103 Masurata: 20.697	

* Suprafața este determinată în planul de proiecție Stereo 70.



Date referitoare la teren

Crt	Categorie folosință	Intravilan	Suprafața (mp)	Tarla	Parcelă	Nr. topo	Observații / Referințe
1	faneata	DA	7.561	-	-	-	Imprejmuit cu gard din lemn
2	faneata	DA	4.995	-	-	-	
3	faneata	DA	1.544	-	-	-	
4	faneata	DA	5.744	-	-	-	
5	faneata	DA	853	-	-	-	cale de acces

Lungime Segmente

1) Valorile lungimilor segmentelor sunt obținute din proiecție în plan.

Punct început	X / Y	Punct sfârșit	X / Y	Lungime segment
1	513.951,699 650.966,894	2	513.950,464 650.967,587	1.416
2	513.950,464 650.967,587	3	513.949,714 650.964,015	3.65
3	513.949,714 650.964,015	4	513.944,407 650.943,286	21.398
4	513.944,407 650.943,286	5	513.942,508 650.939,254	4.457
5	513.942,508 650.939,254	6	513.939,657 650.932,558	7.278
6	513.939,657 650.932,558	7	513.931,839 650.932,704	7.819

Punct început	X / Y	Punct sfârșit	X / Y	Lungime segment	Punct început	X / Y	Punct sfârșit	X / Y	Lungime segment	Punct început	X / Y	Punct sfârșit	X / Y	Lungime segment
7	513.931,839 650.932,704	8	513.923,582 650.933,333	8.281	8	513.923,582 650.933,333	9	513.903,222 650.929,1	20.795	9	513.903,222 650.929,1	10	513.898,629 650.934,405	7.017
10	513.898,629 650.934,405	11	513.893,778 650.935,383	4.949	11	513.893,778 650.935,383	12	513.890,023 650.936,663	3.967	12	513.890,023 650.936,663	13	513.886,544 650.938,333	3.859
13	513.886,544 650.938,333	14	513.880,294 650.942,039	7.266	14	513.880,294 650.942,039	15	513.876,79 650.945,458	4.896	15	513.876,79 650.945,458	16	513.870,805 650.949,6	7.278
16	513.870,805 650.949,6	17	513.853,926 650.958,68	19.166	17	513.853,926 650.958,68	18	513.844,801 650.962,534	9.906	18	513.844,801 650.962,534	19	513.835,934 650.964,598	9.104
19	513.835,934 650.964,598	20	513.832,382 650.965,703	3.72	20	513.832,382 650.965,703	21	513.826,418 650.968,251	6.485	21	513.826,418 650.968,251	22	513.820,743 650.970,909	6.267
22	513.820,743 650.970,909	23	513.809,849 650.976,645	12.312	23	513.809,849 650.976,645	24	513.796,745 650.982,842	14.495	24	513.796,745 650.982,842	25	513.787,002 650.987,158	10.656
25	513.787,002 650.987,158	26	513.787,157 650.986,343	0.83	26	513.787,157 650.986,343	27	513.786,18 650.981,877	4.572	27	513.786,18 650.981,877	28	513.785,103 650.977,448	4.558
28	513.785,103 650.977,448	29	513.784,437 650.973,452	4.051	29	513.784,437 650.973,452	30	513.783,2 650.969,632	4.015	30	513.783,2 650.969,632	31	513.783,809 650.966,04	3.643
31	513.783,809 650.966,04	32	513.783,7 650.963,308	2.734	32	513.783,7 650.963,308	33	513.785,152 650.961,771	2.114	33	513.785,152 650.961,771	34	513.790,006 650.958,551	5.825
34	513.790,006 650.958,551	35	513.792,594 650.955,298	4.157	35	513.792,594 650.955,298	36	513.794,804 650.951,835	4.108	36	513.794,804 650.951,835	37	513.796,779 650.947,587	4.685
37	513.796,779 650.947,587	38	513.800,501 650.940,806	7.735	38	513.800,501 650.940,806	39	513.804,971 650.932,1	9.786	39	513.804,971 650.932,1	40	513.808,678 650.921,13	11.579
40	513.808,678 650.921,13	41	513.810,675 650.911,008	10.317	41	513.810,675 650.911,008	42	513.812,053 650.904,37	6.78	42	513.812,053 650.904,37	43	513.813,23 650.899,27	5.234
43	513.813,23 650.899,27	44	513.814,511 650.896,361	3.179	44	513.814,511 650.896,361	45	513.814,635 650.892,789	3.574	45	513.814,635 650.892,789	46	513.822,81 650.892,388	8.185
46	513.822,81 650.892,388	47	513.831,034 650.891,178	8.313	47	513.831,034 650.891,178	48	513.846,938 650.888,269	16.168	48	513.846,938 650.888,269	49	513.874,356 650.883,781	27.783
49	513.874,356 650.883,781	50	513.900,492 650.879,292	26.519	50	513.900,492 650.879,292	51	513.908,642 650.877,336	8.381	51	513.908,642 650.877,336	52	513.920,557 650.875,064	12.13
52	513.920,557 650.875,064	53	513.927,978 650.874,257	7.465	53	513.927,978 650.874,257	54	513.932,111 650.874,193	4.133	54	513.932,111 650.874,193	55	513.937,434 650.874,274	5.324
55	513.937,434 650.874,274	56	513.959,223 650.872,406	21.869	56	513.959,223 650.872,406	57	513.967,745 650.872,085	8.528	57	513.967,745 650.872,085	58	513.985,031 650.870,877	17.328
58	513.985,031 650.870,877	59	514.005,552 650.869,484	20.568	59	514.005,552 650.869,484	60	514.030,726 650.868,046	25.215	60	514.030,726 650.868,046	61	514.038,858 650.867,428	8.155
61	514.038,858 650.867,428	62	514.037,873 650.875,036	7.671	62	514.037,873 650.875,036	63	514.036,365 650.883,086	8.19	63	514.036,365 650.883,086	64	514.036,328 650.888,05	4.964
64	514.036,328 650.888,05	65	514.044,408 650.888,936	8.128	65	514.044,408 650.888,936	66	514.050,397 650.889,864	6.06	66	514.050,397 650.889,864	67	514.063,769 650.890,958	13.417
67	514.063,769 650.890,958	68	514.073,188 650.891,95	9.471	68	514.073,188 650.891,95	69	514.085,104 650.893,007	11.963	69	514.085,104 650.893,007	70	514.092,129 650.893,703	7.059
70	514.092,129 650.893,703	71	514.099,353 650.893,698	7.224	71	514.099,353 650.893,698	72	514.100,778 650.901,797	8.223	72	514.100,778 650.901,797	73	514.102,928 650.909,228	7.736
73	514.102,928 650.909,228	74	514.104,22 650.912,48	3.499	74	514.104,22 650.912,48	75	514.106,768 650.917,025	5.211	75	514.106,768 650.917,025	76	514.110,384 650.922,136	6.261
76	514.110,384 650.922,136	77	514.113,788 650.926,694	5.689	77	514.113,788 650.926,694	78	514.124,866 650.938,52	16.204	78	514.124,866 650.938,52	79	514.117,149 650.938,259	7.721
79	514.117,149 650.938,259	80	514.110,352 650.937,704	6.82	80	514.110,352 650.937,704	81	514.100,808 650.937,193	9.558	81	514.100,808 650.937,193	82	514.088,434 650.936,781	12.381
82	514.088,434 650.936,781	83	514.075,354 650.935,617	13.132	83	514.075,354 650.935,617	84	514.066,945 650.935,902	8.414	84	514.066,945 650.935,902	85	514.058,378 650.936,506	8.588
85	514.058,378 650.936,506	86	514.051,001 650.937,726	7.477	86	514.051,001 650.937,726	87	514.048,166 650.938,46	2.928	87	514.048,166 650.938,46	88	514.038,754 650.941,144	9.787
88	514.038,754 650.941,144	89	514.031,227 650.944,389	8.197	89	514.031,227 650.944,389	90	514.023,115 650.947,454	8.672	90	514.023,115 650.947,454	91	514.021,521 650.947,656	1.607
91	514.021,521 650.947,656	92	514.010,878 650.948,759	10.7	92	514.010,878 650.948,759	93	514.007,252 650.950,102	3.867	93	514.007,252 650.950,102	94	513.999,107 650.953,93	9.0
94	513.999,107 650.953,93	95	513.997,163 650.954,729	2.102	95	513.997,163 650.954,729	96	513.986,292 650.957,421	11.199	96	513.986,292 650.957,421	97	513.980,583 650.959,079	5.945
97	513.980,583 650.959,079	98	513.974,858 650.960,708	5.952	98	513.974,858 650.960,708	99	513.959,423 650.964,17	15.818	99	513.959,423 650.964,17	1	513.951,699 650.966,894	8.19

** Lungimile segmentelor sunt determinate în planul de proiecție Stereo 70 și sunt rotunjite la 1 milimetru.

*** Distanța dintre puncte este formată din segmente cumulate ce sunt mai mici decât valoarea 1 milimetru.

**DATE DESPRE IMOBILUL NR. 213**

Oficiul de Cadastru și Publicitate Imobiliară SUCEAVA
Biroul de Cadastru și Publicitate Imobiliară Vatra Dornei

A. Partea I. Descrierea imobilului

TEREN Intravilan

Adresa: Loc. Poiana Stampei, Jud. Suceava

Nr. Crt	Nr cadastral Nr. topografic	Suprafața* (mp)	Observații / Referințe
A1		5.228	Sector cadastral:4 Teren neimprejmuit; 312(CF 31487),313 parte(CF 30558), 308, 309,480/200 parte(CF 30554)

B. Partea II. Proprietari și acte

Inscrieri privitoare la dreptul de proprietate și alte drepturi reale		Referințe
/		
Act Normativ nr. 7, din 13/03/1996 emis de PARLAMENTUL ROMANIEI;		
B1	Intabulare, drept de PROPRIETATE, dobandit prin Lege, cota actuala 1/1, cota initiala 1/1 1) NEIDENTIFICAT NEIDENTIFICAT , lipsa cnp	A1
Act Administrativ nr. 234, din 11/01/2023 emis de Primaria Comunei Poiana Stampei;		
B2	SE NOTEAZA POSESIA FAPTICA IN FAVOAREA LUI 1) IURTEN ILIUTA-IULIAN	A1

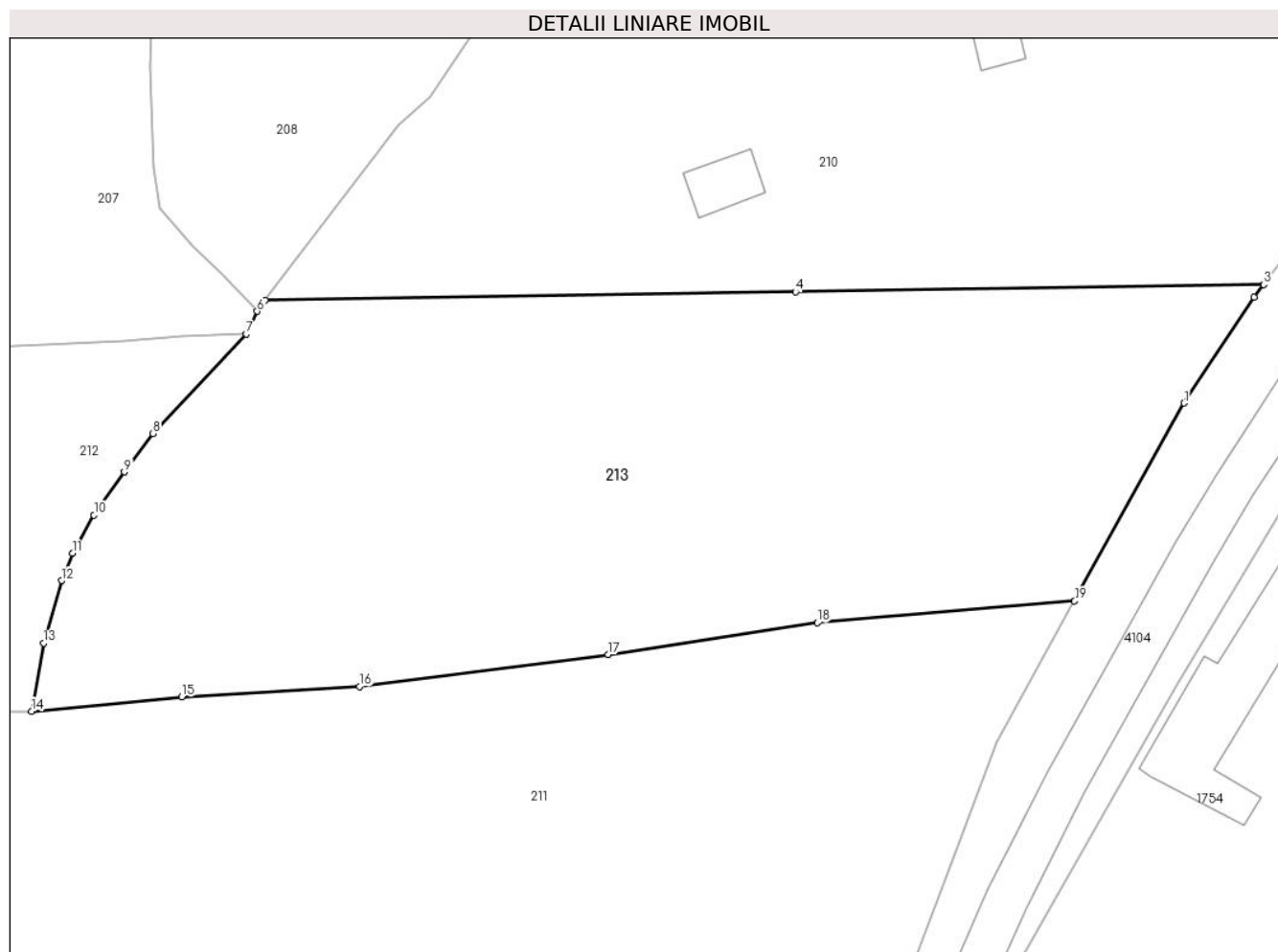
C. Partea III. SARCINI .

Inscrieri privind dezmembramintele dreptului de proprietate, drepturi reale de garanție și sarcini	Referințe
NU SUNT	

Teren

Nr cadastral	Suprafața (mp)*	Observații / Referințe
	5.228	312(CF 31487),313 parte(CF 30558), 308, 309,480/200 parte(CF 30554)

* Suprafața este determinată în planul de proiecție Stereo 70.



Date referitoare la teren

Crt	Categorie folosință	Intra vilan	Suprafața (mp)	Tarla	Parcelă	Nr. topo	Observații / Referințe
1	faneata	DA	5.228	-	-	-	

Lungime Segmente

1) Valorile lungimilor segmentelor sunt obținute din proiecție în plan.

Punct început	X / Y	Punct sfârșit	X / Y	Lungime segment (** (m)
1	514.236,368 650.930,322	2	514.244,706 650.942,886	15.079
2	514.244,706 650.942,886	3	514.245,833 650.944,389	1.879
3	514.245,833 650.944,389	4	514.190,192 650.943,525	55.648
4	514.190,192 650.943,525	5	514.127,107 650.942,526	63.093
5	514.127,107 650.942,526	6	514.126,175 650.941,221	1.604

Punct început	X / Y	Punct sfârșit	X / Y	Lungime segment (** (m)
6	514.126,175 650.941,221	7	514.124,866 650.938,52	3.001
7	514.124,866 650.938,52	8	514.113,788 650.926,694	16.204
8	514.113,788 650.926,694	9	514.110,384 650.922,136	5.689
9	514.110,384 650.922,136	10	514.106,768 650.917,025	6.261
10	514.106,768 650.917,025	11	514.104,22 650.912,48	5.211
11	514.104,22 650.912,48	12	514.102,928 650.909,228	3.499
12	514.102,928 650.909,228	13	514.100,778 650.901,797	7.736
13	514.100,778 650.901,797	14	514.099,353 650.893,698	8.223
14	514.099,353 650.893,698	15	514.117,221 650.895,402	17.949
15	514.117,221 650.895,402	16	514.138,337 650.896,654	21.153
16	514.138,337 650.896,654	17	514.167,912 650.900,446	29.817
17	514.167,912 650.900,446	18	514.192,788 650.904,228	25.162
18	514.192,788 650.904,228	19	514.223,349 650.906,805	30.669
19	514.223,349 650.906,805	1	514.236,368 650.930,322	26.88

** Lungimile segmentelor sunt determinate în planul de proiecție Stereo 70 și sunt rotunjite la 1 milimetru.

*** Distanța dintre puncte este formată din segmente cumulate ce sunt mai mici decât valoarea 1 milimetru.

**DATE DESPRE IMOBILUL NR. 214**

Oficiul de Cadastru și Publicitate Imobiliară SUCEAVA
Biroul de Cadastru și Publicitate Imobiliară Vatra Dornei

A. Partea I. Descrierea imobilului

TEREN Extravilan

Adresa: Jud. Suceava

Nr. Crt	Nr cadastral Nr. topografic	Suprafața* (mp)	Observații / Referințe
A1		6.193	Sector cadastral:3 Teren neimprejmuit; 480/9parte(CF 548-CFE 30170)

B. Partea II. Proprietari și acte

Inscrieri privitoare la dreptul de proprietate și alte drepturi reale		Referințe
/		
Act Normativ nr. 7, din 13/03/1996 emis de PARLAMENTUL ROMANIEI;		
B1	Intabulare, drept de PROPRIETATE, dobandit prin Lege, cota actuala 1/1, cota initiala 1/1 1) NEIDENTIFICAT NEIDENTIFICAT	A1
Act Administrativ nr. 2141, din 09/03/2023 emis de PRIMARIA COMUNEI POIANA STAMPEI;		
B2	SE NOTEAZA POSESIA FAPTICA IN FAVOAREA LUI 1) CRACIUNESCU FLOAREA	A1

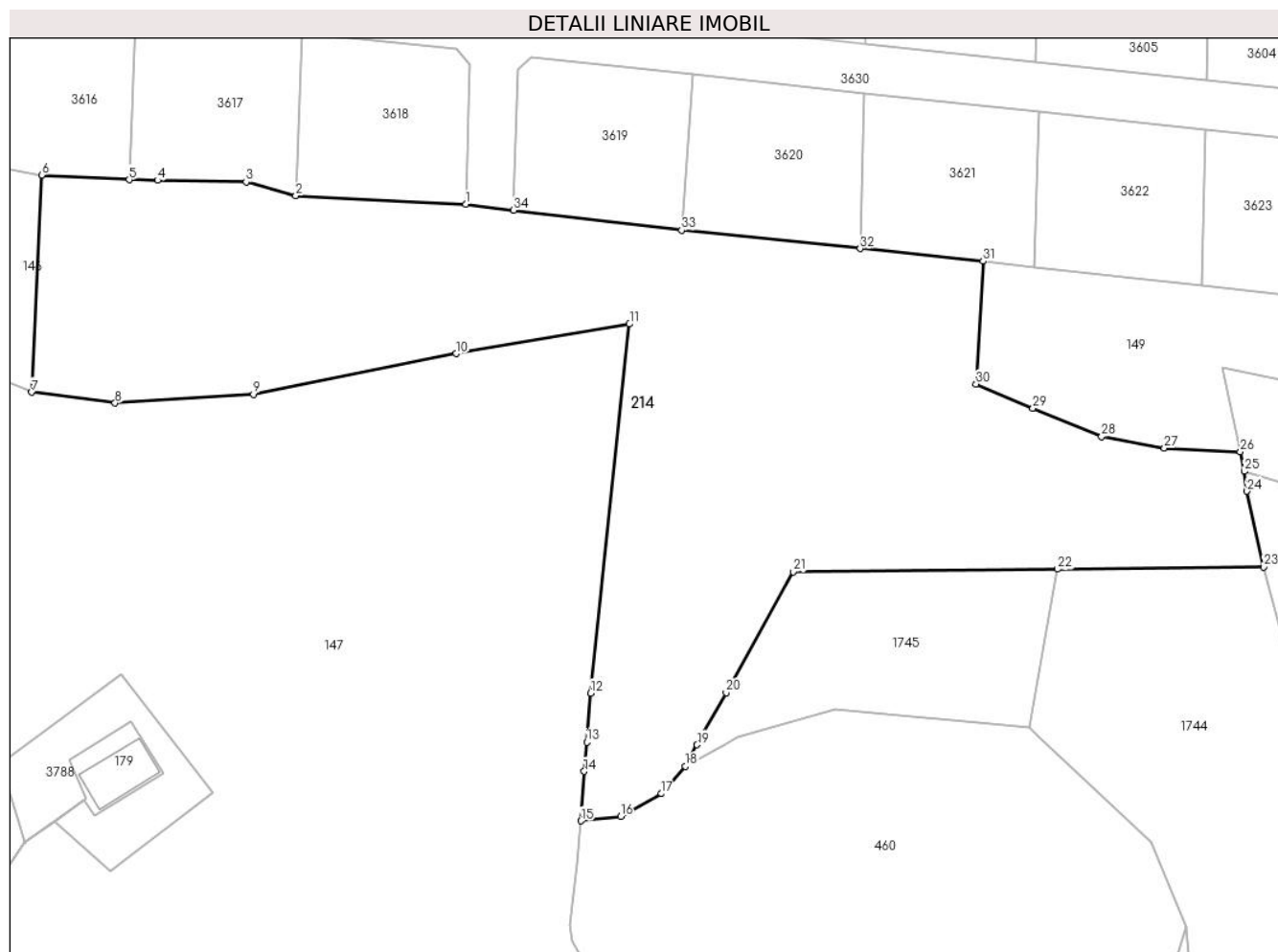
C. Partea III. SARCINI .

Inscrieri privind dezmembramintele dreptului de proprietate, drepturi reale de garanție și sarcini	Referințe
NU SUNT	

Teren

Nr cadastral	Suprafața (mp)*	Observații / Referințe
	6.193	480/9parte(CF 548-CFE 30170)

* Suprafața este determinată în planul de proiecție Stereo 70.



Date referitoare la teren

Crt	Categorie folosință	Intra vilan	Suprafața (mp)	Tarla	Parcelă	Nr. topo	Observații / Referințe
1	pașune	NU	6.193	-	-	-	

Lungime Segmente

1) Valorile lungimilor segmentelor sunt obținute din proiecție în plan.

Punct început	X / Y	Punct sfârșit	X / Y	Lungime segment (** (m)
1	513.220,019 650.832,258	2	513.195,29 650.833,525	24.761
3	513.188,055 650.835,494	4	513.175,193 650.835,752	12.865
5	513.171,034 650.835,836	6	513.158,303 650.836,511	12.749
7	513.156,849 650.804,925	8	513.169,002 650.803,349	12.255
9	513.189,135 650.804,626	10	513.218,633 650.810,544	30.086

Punct început	X / Y	Punct sfârșit	X / Y	Lungime segment (** (m)
2	513.195,29 650.833,525	3	513.188,055 650.835,494	7.498
4	513.175,193 650.835,752	5	513.171,034 650.835,836	4.16
6	513.158,303 650.836,511	7	513.156,849 650.804,925	31.619
8	513.169,002 650.803,349	9	513.189,135 650.804,626	20.173
10	513.218,633 650.810,544	11	513.243,839 650.814,86	25.573

Punct început	X / Y	Punct sfârșit	X / Y	Lungime segment (** (m)
11	513.243,839 650.814,86	12	513.238,212 650.761,183	53.971
13	513.237,631 650.754,056	14	513.237,238 650.749,803	4.271
15	513.236,753 650.742,602	16	513.242,541 650.743,257	5.825
17	513.248,49 650.746,559	18	513.251,945 650.750,541	5.272
19	513.253,675 650.753,663	20	513.257,89 650.761,267	8.694
21	513.267,631 650.778,842	22	513.306,114 650.779,203	38.485
23	513.336,112 650.779,548	24	513.333,688 650.790,544	11.26
25	513.333,262 650.793,433	26	513.332,707 650.796,276	2.897
27	513.321,661 650.796,786	28	513.312,521 650.798,491	9.298
29	513.302,526 650.802,621	30	513.294,26 650.806,116	8.975
31	513.295,283 650.823,998	32	513.277,409 650.825,815	17.966
33	513.251,423 650.828,488	34	513.226,998 650.831,42	24.6

Punct început	X / Y	Punct sfârșit	X / Y	Lungime segment (** (m)
12	513.238,212 650.761,183	13	513.237,631 650.754,056	7.151
14	513.237,238 650.749,803	15	513.236,753 650.742,602	7.217
16	513.242,541 650.743,257	17	513.248,49 650.746,559	6.804
18	513.251,945 650.750,541	19	513.253,675 650.753,663	3.569
20	513.257,89 650.761,267	21	513.267,631 650.778,842	20.094
22	513.306,114 650.779,203	23	513.336,112 650.779,548	30.0
24	513.333,688 650.790,544	25	513.333,262 650.793,433	2.92
26	513.332,707 650.796,276	27	513.321,661 650.796,786	11.058
28	513.312,521 650.798,491	29	513.302,526 650.802,621	10.815
30	513.294,26 650.806,116	31	513.295,283 650.823,998	17.911
32	513.277,409 650.825,815	33	513.251,423 650.828,488	26.123
34	513.226,998 650.831,42	1	513.220,019 650.832,258	7.029

** Lungimile segmentelor sunt determinate în planul de proiecție Stereo 70 și sunt rotunjite la 1 milimetru.

*** Distanța dintre puncte este formată din segmente cumulate ce sunt mai mici decât valoarea 1 milimetru.

**DATE DESPRE IMOBILUL NR. 215**

Oficiul de Cadastru și Publicitate Imobiliară SUCEAVA
Biroul de Cadastru și Publicitate Imobiliară Vatra Dornei

A. Partea I. Descrierea imobilului

TEREN Necunoscut

Adresa: Loc. Poiana Stampei, Str Manastirii, Nr. 3, Jud. Suceava

Nr. Crt	Nr cadastral Nr. topografic	Suprafața* (mp)	Observații / Referințe
A1	30252	Din acte: 29.151 Masurata: 29.152	Sector cadastral:4 Teren imprejmuit;

Construcții

Crt	Nr cadastral Nr. topografic	Adresa	Observații / Referințe
A1.1	30252-C1	Loc. Poiana Stampei, Str Manastirii, Nr. 3, Jud. Suceava	Nr. niveluri:1; S. construita la sol:59 mp; S. construita desfasurata:59 mp; CLADIRE CASA
A1.2	30252-C2	Loc. Poiana Stampei, Str Manastirii, Nr. 3, Jud. Suceava	Nr. niveluri:1; S. construita la sol:53 mp; S. construita desfasurata:53 mp; GRAJD
A1.3	30252-C3	Loc. Poiana Stampei, Str Manastirii, Nr. 3, Jud. Suceava	Nr. niveluri:1; S. construita la sol:15 mp; S. construita desfasurata:15 mp; MAGAZIE

B. Partea II. Proprietari și acte

Inscrieri privitoare la dreptul de proprietate și alte drepturi reale	Referințe
5138 / 31/08/2009	
Hotarare Judecatoreasca nr. 831, din 17/06/2009 emis de JUDECATORIA VATRA DORNEI;	
B1	A1, A1.1, A1.2, A1.3
Intabulare, drept de PROPRIETATE, dobandit prin Hotarare Judecatoreasca, cota actuala 1/1, cota initiala 1/1 1) CHELSOI MARCEL	

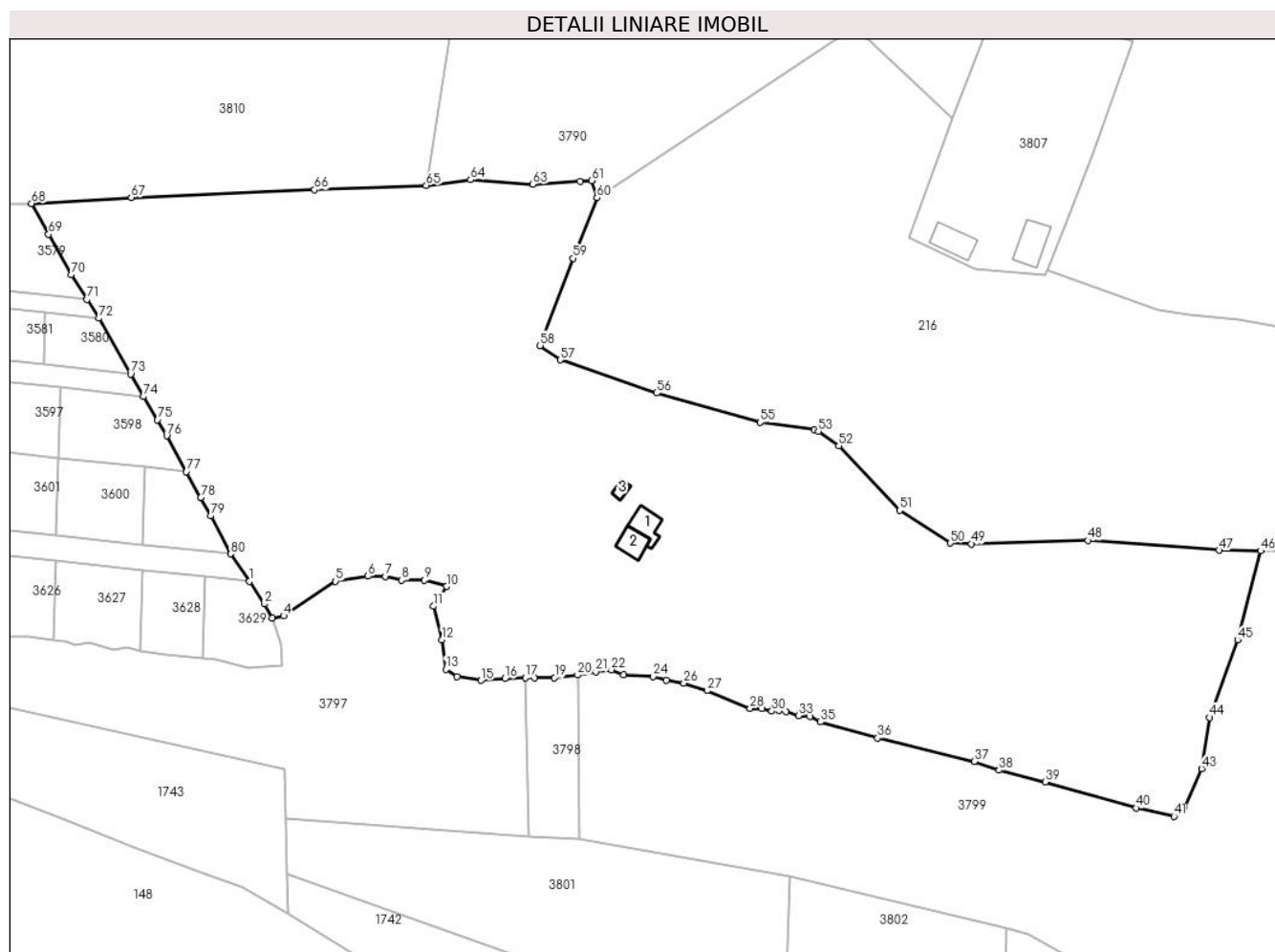
C. Partea III. SARCINI .

Inscrieri privind dezmembramintele dreptului de proprietate, drepturi reale de garanție și sarcini	Referințe
NU SUNT	

Teren

Nr cadastral	Suprafața (mp)*	Observații / Referințe
30252	Din acte: 29.151 Masurata: 29.152	

* Suprafața este determinată în planul de proiecție Stereo 70.



Date referitoare la teren

Crt	Categorie folosință	Intra vilan	Suprafața (mp)	Tarla	Parcelă	Nr. topo	Observații / Referințe
1	curți constructii	DA	932	-	-	-	
2	faneata	DA	15.489	-	-	-	
3	faneata	NU	12.527	-	-	-	
4	faneata	DA	51	-	-	-	cale de acces
5	faneata	DA	6	-	-	-	
6	faneata	NU	58	-	-	-	
7	faneata	NU	89	-	-	-	

Date referitoare la construcții

Crt	Număr	Destinație construcție	Supraf. (mp)	Situație juridică	Observații / Referințe
A1.1	30252-C1	construcții de locuințe	59	Cu acte	Nr. niveluri:1; S. construita la sol:59 mp; S. construita desfasurata:59 mp; CLADIRE CASA
A1.2	30252-C2	construcții anexa	53	Cu acte	Nr. niveluri:1; S. construita la sol:53 mp; S. construita desfasurata:53 mp; GRAJD
A1.3	30252-C3	construcții anexa	15	Cu acte	Nr. niveluri:1; S. construita la sol:15 mp; S. construita desfasurata:15 mp; MAGAZIE

Lungime Segmente

1) Valorile lungimilor segmentelor sunt obținute din proiecție în plan.

Punct început	X / Y	Punct sfârșit	X / Y	Lungime segment	Punct început	X / Y	Punct sfârșit	X / Y	Lungime segment	Punct început	X / Y	Punct sfârșit	X / Y	Lungime segment
1	513.482,592 650.826,612	2	513.487,0 650.820,166	7.809	2	513.487,0 650.820,166	3	513.489,131 650.816,145	4.551	3	513.489,131 650.816,145	4	513.492,405 650.816,81	3.341
4	513.492,405 650.816,81	5	513.507,344 650.826,692	17.91 2	5	513.507,344 650.826,692	6	513.516,619 650.828,106	9.382	6	513.516,619 650.828,106	7	513.521,648 650.828,096	5.029
7	513.521,648 650.828,096	8	513.526,296 650.826,994	4.777	8	513.526,296 650.826,994	9	513.532,811 650.827,0	6.515	9	513.532,811 650.827,0	10	513.539,109 650.825,194	6.552
10	513.539,109 650.825,194	11	513.535,395 650.819,508	6.791	11	513.535,395 650.819,508	12	513.537,859 650.809,981	9.84	12	513.537,859 650.809,981	13	513.538,942 650.801,524	8.526
13	513.538,942 650.801,524	14	513.542,165 650.799,326	3.901	14	513.542,165 650.799,326	15	513.548,93 650.798,303	6.842	15	513.548,93 650.798,303	16	513.555,836 650.798,797	6.924
16	513.555,836 650.798,797	17	513.561,707 650.799,107	5.879	17	513.561,707 650.799,107	18	513.564,314 650.799,082	2.607	18	513.564,314 650.799,082	19	513.570,104 650.799,056	5.79
19	513.570,104 650.799,056	20	513.576,686 650.799,86	6.631	20	513.576,686 650.799,86	21	513.581,886 650.800,834	5.29	21	513.581,886 650.800,834	22	513.586,367 650.801,351	4.511
22	513.586,367 650.801,351	23	513.589,798 650.799,938	3.711	23	513.589,798 650.799,938	24	513.598,403 650.799,365	8.624	24	513.598,403 650.799,365	25	513.602,18 650.798,428	3.891
25	513.602,18 650.798,428	26	513.607,188 650.797,514	5.091	26	513.607,188 650.797,514	27	513.613,801 650.795,371	6.952	27	513.613,801 650.795,371	28	513.626,16 650.790,311	13.35 5
28	513.626,16 650.790,311	29	513.629,501 650.790,264	3.341	29	513.629,501 650.790,264	30	513.632,361 650.789,505	2.959	30	513.632,361 650.789,505	31	513.634,316 650.789,746	1.97
31	513.634,316 650.789,746	32	513.636,432 650.789,435	2.139	32	513.636,432 650.789,435	33	513.640,079 650.788,245	3.836	33	513.640,079 650.788,245	34	513.643,266 650.788,028	3.194
34	513.643,266 650.788,028	35	513.646,299 650.786,382	3.451	35	513.646,299 650.786,382	36	513.662,699 650.781,809	17.02 6	36	513.662,699 650.781,809	37	513.690,364 650.775,09	28.46 9
37	513.690,364 650.775,09	38	513.697,544 650.772,561	7.612	38	513.697,544 650.772,561	39	513.710,789 650.769,241	13.65 5	39	513.710,789 650.769,241	40	513.736,805 650.761,759	27.07 1
40	513.736,805 650.761,759	41	513.747,603 650.759,404	11.05 2	41	513.747,603 650.759,404	42	513.750,582 650.761,856	3.858	42	513.750,582 650.761,856	43	513.755,559 650.773,054	12.25 4
43	513.755,559 650.773,054	44	513.757,912 650.787,669	14.80 3	44	513.757,912 650.787,669	45	513.765,927 650.809,866	23.6	45	513.765,927 650.809,866	46	513.772,506 650.835,37	26.33 9
46	513.772,506 650.835,37	47	513.760,575 650.835,565	11.93 3	47	513.760,575 650.835,565	48	513.722,937 650.838,361	37.74 2	48	513.722,937 650.838,361	49	513.689,576 650.837,392	33.37 5
49	513.689,576 650.837,392	50	513.683,589 650.837,628	5.992	50	513.683,589 650.837,628	51	513.668,971 650.846,967	17.34 7	51	513.668,971 650.846,967	52	513.651,535 650.865,445	25.40 6
52	513.651,535 650.865,445	53	513.645,693 650.869,639	7.192	53	513.645,693 650.869,639	54	513.644,614 650.870,046	1.153	54	513.644,614 650.870,046	55	513.629,01 650.872,165	15.74 7
55	513.629,01 650.872,165	56	513.599,32 650.880,553	30.85 2	56	513.599,32 650.880,553	57	513.571,75 650.890,063	29.16 4	57	513.571,75 650.890,063	58	513.565,948 650.894,137	7.089
58	513.565,948 650.894,137	59	513.575,47 650.919,15	26.76 4	59	513.575,47 650.919,15	60	513.582,245 650.936,489	18.61 6	60	513.582,245 650.936,489	61	513.580,727 650.941,353	5.095
61	513.580,727 650.941,353	62	513.577,409 650.941,154	3.324	62	513.577,409 650.941,154	63	513.563,902 650.940,357	13.53	63	513.563,902 650.940,357	64	513.546,048 650.941,652	17.90 1
64	513.546,048 650.941,652	65	513.533,325 650.940,034	12.82 5	65	513.533,325 650.940,034	66	513.501,303 650.938,752	32.04 8	66	513.501,303 650.938,752	67	513.448,791 650.936,558	52.55 8
67	513.448,791 650.936,558	68	513.420,177 650.934,879	28.66 3	68	513.420,177 650.934,879	69	513.425,051 650.926,04	10.09 4	69	513.425,051 650.926,04	70	513.431,632 650.914,47	13.31 1
70	513.431,632 650.914,47	71	513.436,103 650.907,356	8.402	71	513.436,103 650.907,356	72	513.439,496 650.901,957	6.377	72	513.439,496 650.901,957	73	513.448,585 650.885,964	18.39 5
73	513.448,585 650.885,964	74	513.452,288 650.879,551	7.405	74	513.452,288 650.879,551	75	513.456,232 650.872,885	7.745	75	513.456,232 650.872,885	76	513.458,918 650.868,346	5.274
76	513.458,918 650.868,346	77	513.464,582 650.858,091	11.71 5	77	513.464,582 650.858,091	78	513.468,719 650.850,601	8.557	78	513.468,719 650.850,601	79	513.471,52 650.845,408	5.9
79	513.471,52 650.845,408	80	513.477,192 650.834,509	12.28 7	80	513.477,192 650.834,509	1	513.482,592 650.826,612	9.567					

** Lungimile segmentelor sunt determinate în planul de proiecție Stereo 70 și sunt rotunjite la 1 milimetru.

*** Distanța dintre puncte este formată din segmente cumulate ce sunt mai mici decât valoarea 1 milimetru.

**DATE DESPRE IMOBILUL NR. 216**

Oficiul de Cadastru și Publicitate Imobiliară SUCEAVA
Bîroul de Cadastru și Publicitate Imobiliară Vatra Dornei

A. Partea I. Descrierea imobilului

TEREN Intravilan

Nr. cadastral vechi:480/1500

Adresa: Loc. Poiana Stampei, Jud. Suceava

Nr. Crt	Nr cadastral Nr. topografic	Suprafața* (mp)	Observații / Referințe
A1	33439	Din acte: 18.998 Masurata: 19.077	Sector cadastral:4 Teren imprejmuit;

B. Partea II. Proprietari și acte

Inscrieri privitoare la dreptul de proprietate și alte drepturi reale		Referințe
4232 / 28/03/2023		
Act Notarial nr. 197, din 14/05/1997 emis de Horia Ilie Scraba;		
B2	Intabulare, drept de PROPRIETATE, dobandit prin Conventie, cota actuala 1/2, cota initiala 1/2 1) FLOREA MARIA, LIPSA CNP 2) FLOREA LEONTE <i>OBSERVATII: pozitie înscrisă conform încheierii nr. 4831/02.12.1997</i>	A1
B3	Intabulare, drept de PROPRIETATE, dobandit prin Conventie, cota actuala 1/2, cota initiala 1/2 1) FLOREA VIOREL <i>OBSERVATII: pozitie înscrisă conform încheierii nr. 4831/02.12.1997</i>	A1
B4	se îndreaptă eroarea materială în sensul operării dispozițiilor încheierii de intabulare nr. 4831/02.12.1997, care din eroare nu au fost efectuate în cartea funciară hârtie nr. 940 Poiana Stampei	A1

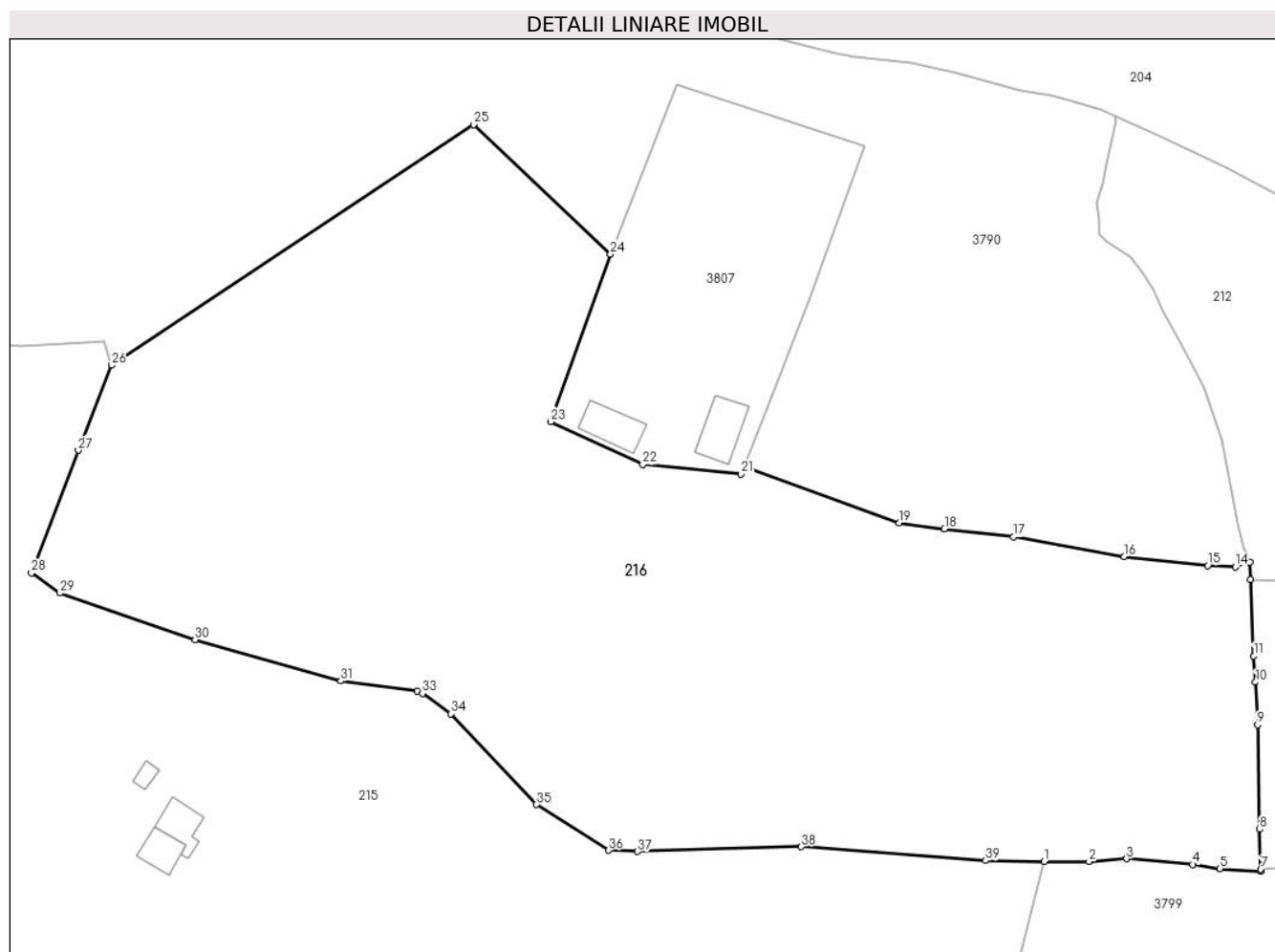
C. Partea III. SARCINI

Inscrieri privind dezmembramintele dreptului de proprietate, drepturi reale de garanție și sarcini		Referințe
4232 / 28/03/2023		
Act Notarial nr. 197, din 14/05/1997 emis de Horia Ilie Scraba;		
C1	Intabulare, drept de UZUFRACT VIAGER, dobandit prin Conventie, cota actuala 1/1, cota initiala 1/1 1) FLOREA ECATERINA, lipsa cnp 2) FLOREA IFTIMIE, lipsa cnp <i>OBSERVATII: pozitie înscrisă conform încheierii nr. 4831/02.12.1997</i>	A1
C2	Intabulare, drept de IPOTECA LEGALA, Valoare:0 , conform art.2386 pct.4 din Codul civil, dobandit prin Conventie 1) FLOREA ECATERINA, lipsa cnp 2) FLOREA IFTIMIE, lipsa cnp <i>OBSERVATII: pozitie înscrisă conform încheierii nr. 4831/02.12.1997</i>	A1

Teren

Nr cadastral	Suprafața (mp)*	Observații / Referințe
33439	Din acte: 18.998 Masurata: 19.077	

* Suprafața este determinată în planul de proiecție Stereo 70.



Date referitoare la teren

Crt	Categorie folosință	Intra vilan	Suprafața (mp)	Tarla	Parcelă	Nr. topo	Observații / Referințe
1	faneata	DA	405	-	-	-	cale de acces
2	faneata	DA	8.701	-	-	-	cale de acces
3	faneata	DA	9.970	-	-	-	

Lungime Segmente

1) Valorile lungimilor segmentelor sunt obținute din proiecție în plan.

Punct început	X / Y	Punct sfârșit	X / Y	Lungime segment (** (m)
1	513.772,506 650.835,37	2	513.781,656 650.835,38	9.15
3	513.789,309 650.835,934	4	513.802,847 650.834,75	13.59
5	513.808,371 650.833,919	6	513.816,667 650.833,391	8.313

Punct început	X / Y	Punct sfârșit	X / Y	Lungime segment (** (m)
2	513.781,656 650.835,38	3	513.789,309 650.835,934	7.673
4	513.802,847 650.834,75	5	513.808,371 650.833,919	5.586
6	513.816,667 650.833,391	7	513.816,687 650.833,762	0.372

Punct început	X / Y	Punct sfârșit	X / Y	Lungime segment (** (m))
7	513.816,687 650.833,762	8	513.816,469 650.841,922	8.163
9	513.816,057 650.863,217	10	513.815,62 650.871,904	8.698
11	513.815,266 650.877,266	12	513.814,635 650.892,789	15.536
13	513.814,511 650.896,361	14	513.811,509 650.895,374	3.16
15	513.805,868 650.895,668	16	513.788,857 650.897,525	17.112
17	513.766,21 650.901,506	18	513.752,179 650.903,138	14.126
19	513.742,976 650.904,378	20	513.711,251 650.915,815	33.724
21	513.710,695 650.914,325	22	513.690,653 650.916,248	20.134
23	513.671,837 650.925,001	24	513.684,048 650.959,153	36.269
25	513.656,106 650.985,493	26	513.582,245 650.936,489	88.639
27	513.575,47 650.919,15	28	513.565,948 650.894,137	26.764
29	513.571,75 650.890,063	30	513.599,32 650.880,553	29.164
31	513.629,01 650.872,165	32	513.644,614 650.870,046	15.747
33	513.645,693 650.869,639	34	513.651,535 650.865,445	7.192
35	513.668,971 650.846,967	36	513.683,589 650.837,628	17.347
37	513.689,576 650.837,392	38	513.722,937 650.838,361	33.375
39	513.760,575 650.835,565	1	513.772,506 650.835,37	11.933

Punct început	X / Y	Punct sfârșit	X / Y	Lungime segment (** (m))
8	513.816,469 650.841,922	9	513.816,057 650.863,217	21.299
10	513.815,62 650.871,904	11	513.815,266 650.877,266	5.374
12	513.814,635 650.892,789	13	513.814,511 650.896,361	3.574
14	513.811,509 650.895,374	15	513.805,868 650.895,668	5.649
16	513.788,857 650.897,525	17	513.766,21 650.901,506	22.994
18	513.752,179 650.903,138	19	513.742,976 650.904,378	9.286
20	513.711,251 650.915,815	21	513.710,695 650.914,325	1.59
22	513.690,653 650.916,248	23	513.671,837 650.925,001	20.752
24	513.684,048 650.959,153	25	513.656,106 650.985,493	38.4
26	513.582,245 650.936,489	27	513.575,47 650.919,15	18.616
28	513.565,948 650.894,137	29	513.571,75 650.890,063	7.089
30	513.599,32 650.880,553	31	513.629,01 650.872,165	30.852
32	513.644,614 650.870,046	33	513.645,693 650.869,639	1.153
34	513.651,535 650.865,445	35	513.668,971 650.846,967	25.406
36	513.683,589 650.837,628	37	513.689,576 650.837,392	5.992
38	513.722,937 650.838,361	39	513.760,575 650.835,565	37.742

** Lungimile segmentelor sunt determinate în planul de proiecție Stereo 70 și sunt rotunjite la 1 milimetru.

*** Distanța dintre puncte este formată din segmente cumulate ce sunt mai mici decât valoarea 1 milimetru.

**DATE DESPRE IMOBILUL NR. 217**

Oficiul de Cadastru și Publicitate Imobiliară SUCEAVA
Biroul de Cadastru și Publicitate Imobiliară Vatra Dornei

A. Partea I. Descrierea imobilului

TEREN Intravilan

Nr. cadastral vechi:480/636

Adresa: Loc. Poiana Stampei, Jud. Suceava

Nr. Crt	Nr cadastral Nr. topografic	Suprafața* (mp)	Observații / Referințe
A1	33505	Din acte: 11.535 Masurata: 11.580	Sector cadastral:4 Teren imprejmuit;

B. Partea II. Proprietari și acte

Inscrieri privitoare la dreptul de proprietate și alte drepturi reale	Referințe
972 / 25/09/2003	
Sentinta Civila nr. 480, din 13/05/2003 emis de Judecatoria Vatra Dornei;	
B1	A1
Intabulare, drept de PROPRIETATE, dobandit prin Hotarare Judecatoreasca, cota actuala 1/1, cota initiala 1/1 1) POPESCU NICOLETA, lipsa cnp	

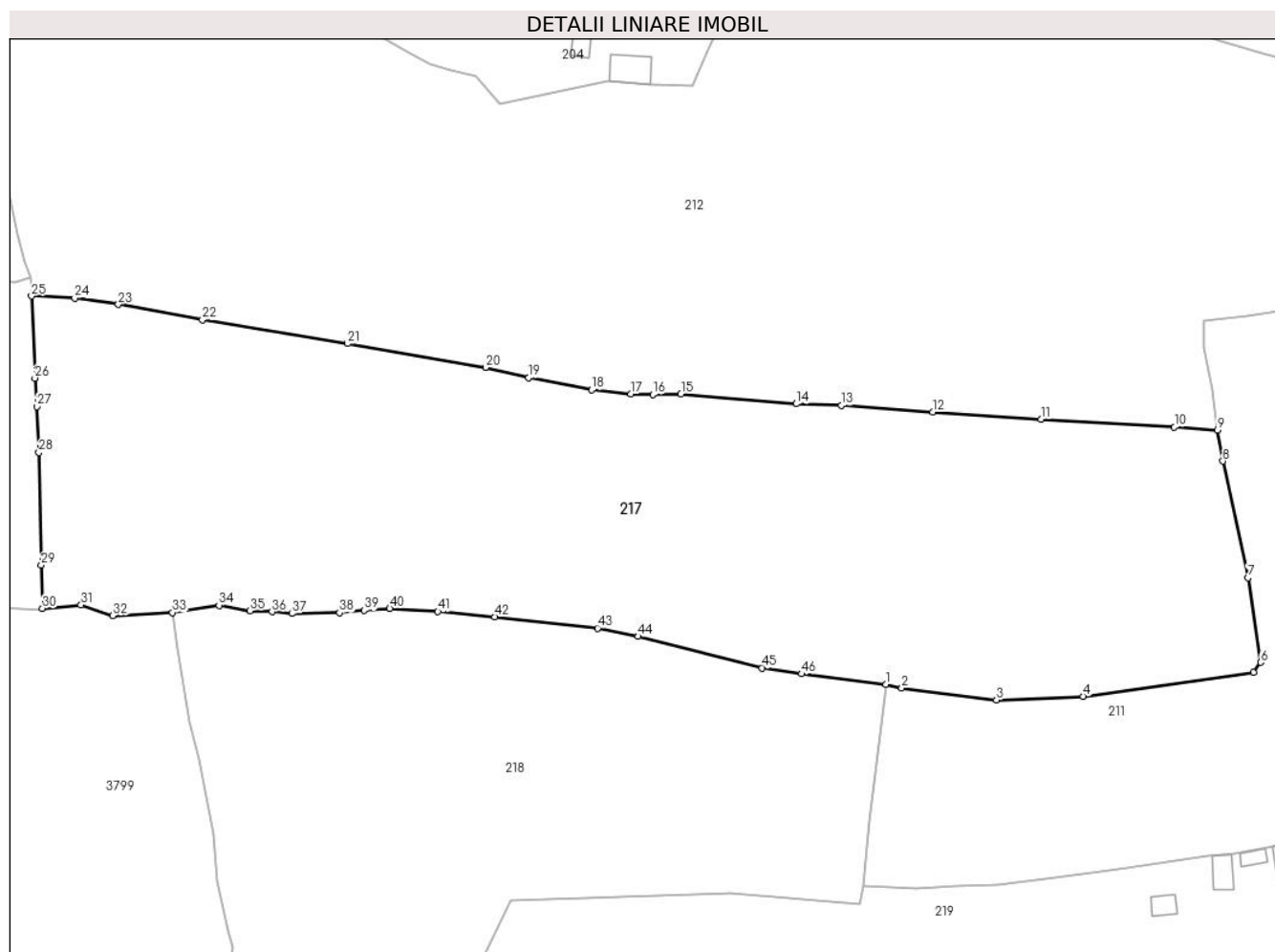
C. Partea III. SARCINI .

Inscrieri privind dezmembramintele dreptului de proprietate, drepturi reale de garanție și sarcini	Referințe
NU SUNT	

Teren

Nr cadastral	Suprafața (mp)*	Observații / Referințe
33505	Din acte: 11.535 Masurata: 11.580	

* Suprafața este determinată în planul de proiecție Stereo 70.



Date referitoare la teren

Crt	Categorie folosință	Intravilan	Suprafața (mp)	Tarla	Parcelă	Nr. topo	Observații / Referințe
1	faneata	DA	11.580	-	-	-	

Lungime Segmente

1) Valorile lungimilor segmentelor sunt obținute din proiecție în plan.

Punct început	X / Y	Punct sfârșit	X / Y	Lungime segment
1	513.976,232 650.819,448	2	513.979,191 650.818,706	3.051
2	513.979,191 650.818,706	3	513.997,116 650.816,475	18.063
3	513.997,116 650.816,475	4	514.013,504 650.817,154	16.402
4	514.013,504 650.817,154	5	514.045,677 650.821,675	32.489
5	514.045,677 650.821,675	6	514.047,08 650.823,587	2.372
6	514.047,08 650.823,587	7	514.044,65 650.839,556	16.153
7	514.044,65 650.839,556	8	514.039,905 650.861,587	22.536
8	514.039,905 650.861,587	9	514.038,858 650.867,428	5.934
9	514.038,858 650.867,428	10	514.030,726 650.868,046	8.155
10	514.030,726 650.868,046	11	514.005,552 650.869,484	25.215
11	514.005,552 650.869,484	12	513.985,031 650.870,877	20.568
12	513.985,031 650.870,877	13	513.967,745 650.872,085	17.328
13	513.967,745 650.872,085	14	513.959,223 650.872,406	8.528
14	513.959,223 650.872,406	15	513.937,434 650.874,274	21.869
15	513.937,434 650.874,274	16	513.932,111 650.874,193	5.324

Punct început	X / Y	Punct sfârșit	X / Y	Lungime segment	Punct început	X / Y	Punct sfârșit	X / Y	Lungime segment	Punct început	X / Y	Punct sfârșit	X / Y	Lungime segment
16	513.932,111 650.874,193	17	513.927,978 650.874,257	4.133	17	513.927,978 650.874,257	18	513.920,557 650.875,064	7.465	18	513.920,557 650.875,064	19	513.908,642 650.877,336	12.13
19	513.908,642 650.877,336	20	513.900,492 650.879,292	8.381	20	513.900,492 650.879,292	21	513.874,356 650.883,781	26.519	21	513.874,356 650.883,781	22	513.846,938 650.888,269	27.783
22	513.846,938 650.888,269	23	513.831,034 650.891,178	16.168	23	513.831,034 650.891,178	24	513.822,81 650.892,388	8.313	24	513.822,81 650.892,388	25	513.814,635 650.892,789	8.185
25	513.814,635 650.892,789	26	513.815,266 650.877,266	15.536	26	513.815,266 650.877,266	27	513.815,62 650.871,904	5.374	27	513.815,62 650.871,904	28	513.816,057 650.863,217	8.698
28	513.816,057 650.863,217	29	513.816,469 650.841,922	21.299	29	513.816,469 650.841,922	30	513.816,687 650.833,762	8.163	30	513.816,687 650.833,762	31	513.823,99 650.834,422	7.333
31	513.823,99 650.834,422	32	513.829,987 650.832,414	6.324	32	513.829,987 650.832,414	33	513.841,315 650.833,001	11.343	33	513.841,315 650.833,001	34	513.850,092 650.834,36	8.882
34	513.850,092 650.834,36	35	513.855,969 650.833,342	5.965	35	513.855,969 650.833,342	36	513.860,119 650.833,124	4.156	36	513.860,119 650.833,124	37	513.863,851 650.832,794	3.747
37	513.863,851 650.832,794	38	513.872,897 650.832,937	9.047	38	513.872,897 650.832,937	39	513.877,561 650.833,403	4.687	39	513.877,561 650.833,403	40	513.882,376 650.833,74	4.827
40	513.882,376 650.833,74	41	513.891,49 650.833,166	9.132	41	513.891,49 650.833,166	42	513.902,212 650.832,189	10.766	42	513.902,212 650.832,189	43	513.921,684 650.830,043	19.59
43	513.921,684 650.830,043	44	513.929,374 650.828,49	7.845	44	513.929,374 650.828,49	45	513.952,812 650.822,522	24.186	45	513.952,812 650.822,522	46	513.960,23 650.821,401	7.502
46	513.960,23 650.821,401	1	513.976,232 650.819,448	16.121										

** Lungimile segmentelor sunt determinate în planul de proiecție Stereo 70 și sunt rotunjite la 1 milimetru.

*** Distanța dintre puncte este formată din segmente cumulate ce sunt mai mici decât valoarea 1 milimetru.

**DATE DESPRE IMOBILUL NR. 218**

Oficiul de Cadastru și Publicitate Imobiliară SUCEAVA
Biroul de Cadastru și Publicitate Imobiliară Vatra Dornei

A. Partea I. Descrierea imobilului

TEREN Necunoscut

Adresa: Loc. Poiana Stampei, Jud. Suceava

Nr. Crt	Nr cadastral Nr. topografic	Suprafața* (mp)	Observații / Referințe
A1		8.218	Sector cadastral:4 Teren imprejmuit; 300/2 parte(CF 31573), 300/4(CF 31576)

B. Partea II. Proprietari și acte

Inscrieri privitoare la dreptul de proprietate și alte drepturi reale		Referințe
/		
Act Normativ nr. 7, din 13/03/1996 emis de PARLAMENTUL ROMANIEI;		
B1	Intabulare, drept de PROPRIETATE, dobandit prin Lege, cota actuala 1/1, cota initiala 1/1 1) NEIDENTIFICAT NEIDENTIFICAT , lipsa cnp	A1
Act Administrativ nr. 3013, din 31/03/2023 emis de PRIMARIA COMUNEI POIANA STAMPEI;		
B2	SE NOTEAZA POSESIA FAPTICA IN FAVOAREA LUI 1) POENARU DANIELA 2) POENARU DANUT	A1

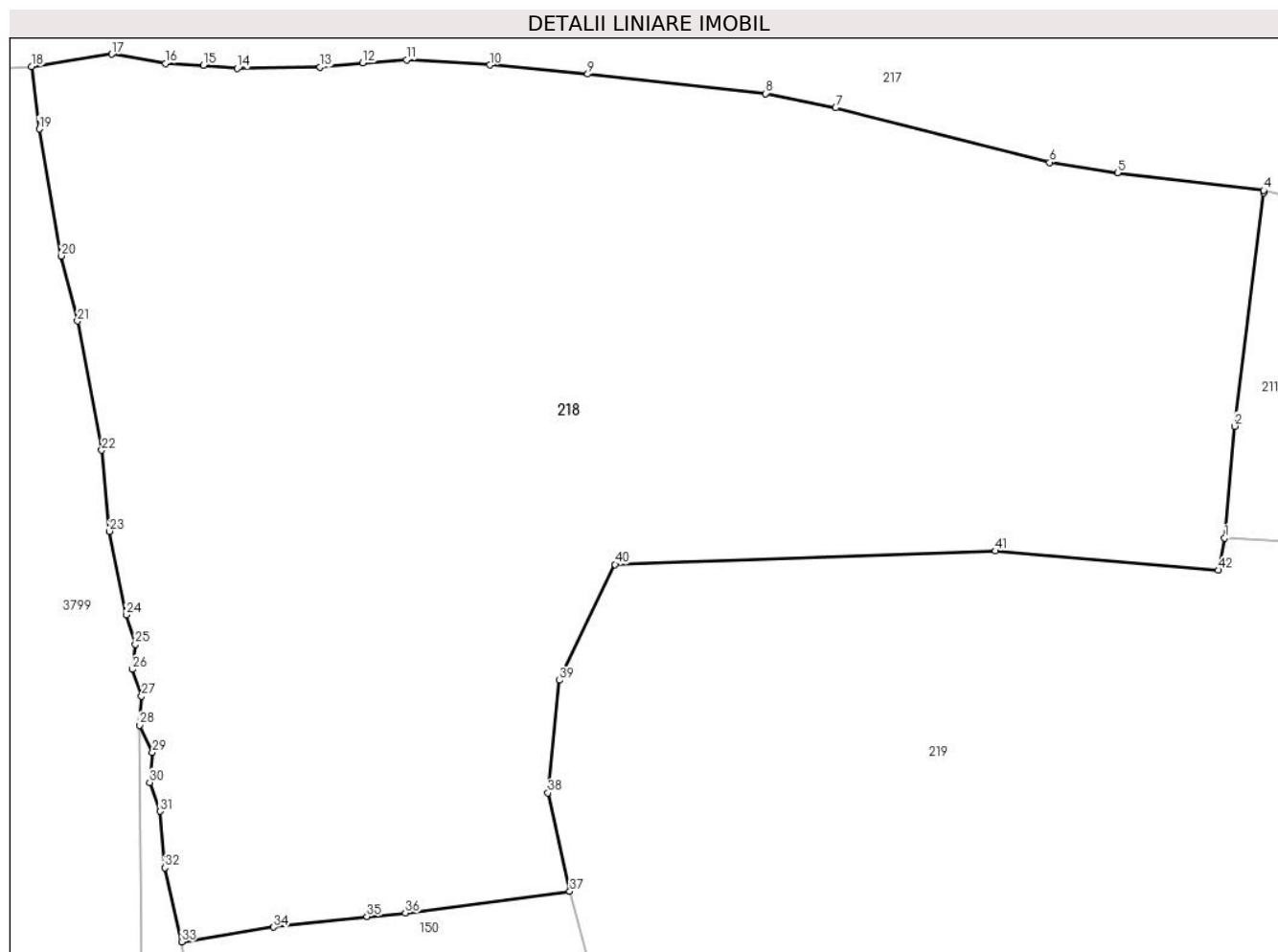
C. Partea III. SARCINI .

Inscrieri privind dezmembramintele dreptului de proprietate, drepturi reale de garanție și sarcini	Referințe
NU SUNT	

Teren

Nr cadastral	Suprafața (mp)*	Observații / Referințe
	8.218	300/2 parte(CF 31573), 300/4(CF 31576)

* Suprafața este determinată în planul de proiecție Stereo 70.



Date referitoare la teren

Crt	Categorie folosință	Intravilan	Suprafața (mp)	Tarla	Parcelă	Nr. topo	Observații / Referințe
1	faneata	DA	525	-	-	-	
2	faneata	NU	7.693	-	-	-	

Lungime Segmente

1) Valorile lungimilor segmentelor sunt obținute din proiecție în plan.

Punct început	X / Y	Punct sfârșit	X / Y	Lungime segment
1	513.971,966 650.781,417	2	513.973,069 650.793,647	12.28
4	513.976,232 650.819,448	5	513.960,23 650.821,401	16.12 1
7	513.929,374 650.828,49	8	513.921,684 650.830,043	7.845
10	513.891,49 650.833,166	11	513.882,376 650.833,74	9.132
13	513.872,897 650.832,937	14	513.863,851 650.832,794	9.047
2	513.973,069 650.793,647	3	513.976,202 650.819,202	25.74 6
5	513.960,23 650.821,401	6	513.952,812 650.822,522	7.502
8	513.921,684 650.830,043	9	513.902,212 650.832,189	19.59
11	513.882,376 650.833,74	12	513.877,561 650.833,403	4.827
14	513.863,851 650.832,794	15	513.860,119 650.833,124	3.747
3	513.976,202 650.819,202	4	513.976,232 650.819,448	0.248
6	513.952,812 650.822,522	7	513.929,374 650.828,49	24.18 6
9	513.902,212 650.832,189	10	513.891,49 650.833,166	10.76 6
12	513.877,561 650.833,403	13	513.872,897 650.832,937	4.687
15	513.860,119 650.833,124	16	513.855,969 650.833,342	4.156

Punct început	X / Y	Punct sfârșit	X / Y	Lungime segment	Punct început	X / Y	Punct sfârșit	X / Y	Lungime segment	Punct început	X / Y	Punct sfârșit	X / Y	Lungime segment
16	513.855,969 650.833,342	17	513.850,092 650.834,36	5.965	17	513.850,092 650.834,36	18	513.841,315 650.833,001	8.882	18	513.841,315 650.833,001	19	513.842,147 650.826,159	6.892
19	513.842,147 650.826,159	20	513.844,58 650.812,283	14.088	20	513.844,58 650.812,283	21	513.846,338 650.805,159	7.338	21	513.846,338 650.805,159	22	513.848,998 650.791,028	14.379
22	513.848,998 650.791,028	23	513.849,847 650.782,155	8.914	23	513.849,847 650.782,155	24	513.851,685 650.773,025	9.313	24	513.851,685 650.773,025	25	513.852,669 650.769,784	3.387
25	513.852,669 650.769,784	26	513.852,332 650.767,044	2.761	26	513.852,332 650.767,044	27	513.853,365 650.764,099	3.121	27	513.853,365 650.764,099	28	513.853,164 650.760,93	3.175
28	513.853,164 650.760,93	29	513.854,545 650.757,957	3.278	29	513.854,545 650.757,957	30	513.854,239 650.754,66	3.311	30	513.854,239 650.754,66	31	513.855,36 650.751,514	3.34
31	513.855,36 650.751,514	32	513.855,893 650.745,321	6.216	32	513.855,893 650.745,321	33	513.857,761 650.737,23	8.304	33	513.857,761 650.737,23	34	513.867,809 650.738,829	10.174
34	513.867,809 650.738,829	35	513.878,045 650.740,011	10.304	35	513.878,045 650.740,011	36	513.882,237 650.740,382	4.208	36	513.882,237 650.740,382	37	513.900,248 650.742,758	18.167
37	513.900,248 650.742,758	38	513.897,852 650.753,535	11.04	38	513.897,852 650.753,535	39	513.899,112 650.765,848	12.377	39	513.899,112 650.765,848	40	513.905,197 650.778,522	14.059
40	513.905,197 650.778,522	41	513.946,873 650.780,003	41.702	41	513.946,873 650.780,003	42	513.971,265 650.777,894	24.483	42	513.971,265 650.777,894	1	513.971,966 650.781,417	3.592

** Lungimile segmentelor sunt determinate în planul de proiecție Stereo 70 și sunt rotunjite la 1 milimetru.

*** Distanța dintre puncte este formată din segmente cumulate ce sunt mai mici decât valoarea 1 milimetru.



DATE DESPRE IMOBILUL NR. 219

Oficiul de Cadastru și Publicitate Imobiliară SUCEAVA
Biroul de Cadastru și Publicitate Imobiliară Vatra Dornei

A. Partea I. Descrierea imobilului

TEREN Necunoscut

Adresa: Loc. Poiana Stampei, Str Manastirii, Nr. 4, Jud. Suceava

Nr. Crt	Nr cadastral Nr. topografic	Suprafața* (mp)	Observații / Referințe
A1	33732	19.985	Sector cadastral:4 Teren imprejmuit; 480/494 parte(CF 32964), 480/394 parte,480/18 parte(CF 30555)

Construcții

Crt	Nr cadastral Nr. topografic	Adresa	Observații / Referințe
A1.1	33732	Loc. Poiana Stampei, Str Manastirii, Nr. 1-4, Jud. Suceava	Nr. niveluri:2; S. construita la sol:124 mp; S. construita desfasurata:190 mp;
A1.2	33732	Loc. Poiana Stampei, Str Manastirii, Nr. 1-4, Jud. Suceava	Nr. niveluri:1; S. construita la sol:50 mp; S. construita desfasurata:50 mp;
A1.3	33732	Loc. Poiana Stampei, Str Manastirii, Nr. 1-4, Jud. Suceava	Nr. niveluri:1; S. construita la sol:13 mp; S. construita desfasurata:13 mp;
A1.4	33732	Loc. Poiana Stampei, Str Manastirii, Nr. 1-4, Jud. Suceava	Nr. niveluri:1; S. construita la sol:25 mp; S. construita desfasurata:25 mp;
A1.5	33732	Loc. Poiana Stampei, Str Manastirii, Nr. 1-4, Jud. Suceava	Nr. niveluri:1; S. construita la sol:77 mp; S. construita desfasurata:77 mp;
A1.6	33732	Loc. Poiana Stampei, Str Manastirii, Nr. 1-4, Jud. Suceava	Nr. niveluri:1; S. construita la sol:20 mp; S. construita desfasurata:20 mp;
A1.7	33732	Loc. Poiana Stampei, Str Manastirii, Nr. 1-4, Jud. Suceava	Nr. niveluri:1; S. construita la sol:18 mp; S. construita desfasurata:18 mp;

B. Partea II. Proprietari și acte

Inscrieri privitoare la dreptul de proprietate și alte drepturi reale	Referințe
/	
Act Normativ nr. 7, din 13/03/1996 emis de PARLAMENTUL ROMANIEI;	
B1	A1
Intabulare, drept de PROPRIETATE, dobandit prin Lege, cota actuala 1/1, cota initiala 1/1 1) NEIDENTIFICAT NEIDENTIFICAT, lipsa cnp	
Act Administrativ nr. 7137, din 19/09/2022 emis de PRIMARIA COMUNEI POIANA STAMPEI;	
B2	A1
SE NOTEAZA POSESIA FAPTICA IN FAVOAREA LUI 1) VIORESCU NICOLAE 2) VIORESCU OANA	
Act Administrativ nr. 2981, din 31/03/2023 emis de PRIMARIA COMUNEI POIANA STAMPEI;	
B3	A1.1, A1.2, A1.3, A1.4, A1.5, A1.6, A1.7
Intabulare, drept de PROPRIETATE, dobandit prin Lege, cota actuala 1/1, cota initiala 1/1 1) VIORESCU NICOLAE 2) VIORESCU OANA	

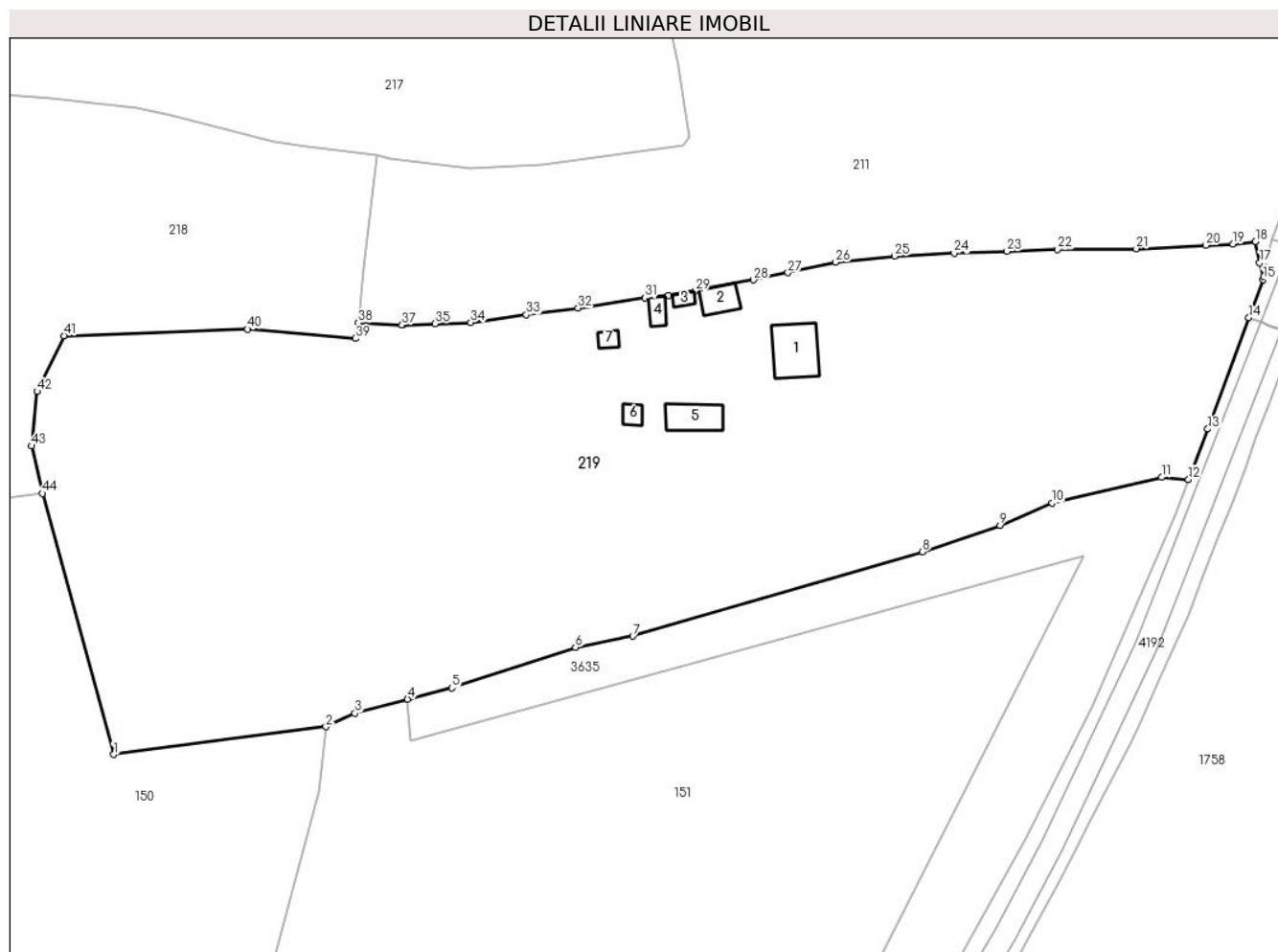
C. Partea III. SARCINI .

Inscrieri privind dezmembramintele dreptului de proprietate, drepturi reale de garanție și sarcini	Referințe
NU SUNT	

Teren

Nr cadastral	Suprafața (mp)*	Observații / Referințe
33732	19.985	480/494 parte(CF 32964), 480/394 parte,480/18 parte(CF 30555)

* Suprafața este determinată în planul de proiecție Stereo 70.



Date referitoare la teren

Crt	Categorie folosință	Intravilan	Suprafața (mp)	Tarla	Parcelă	Nr. topo	Observații / Referințe
1	curți constructii	DA	1.517	-	-	-	
2	arabil	DA	179	-	-	-	
3	arabil	DA	183	-	-	-	
4	faneata	DA	8.565	-	-	-	
5	faneata	DA	1.696	-	-	-	
6	faneata	NU	7.514	-	-	-	
7	drum	DA	331	-	-	-	

Date referitoare la construcții

Crt	Număr	Destinație construcție	Supraf. (mp)	Situație juridică	Observații / Referințe
A1.1	33732	necunoscut	124	Cu acte	Nr. niveluri:2; S. construita la sol:124 mp; S. construita desfasurata:190 mp;
A1.2	33732	necunoscut	50	Cu acte	Nr. niveluri:1; S. construita la sol:50 mp; S. construita desfasurata:50 mp;
A1.3	33732	necunoscut	13	Cu acte	Nr. niveluri:1; S. construita la sol:13 mp; S. construita desfasurata:13 mp;
A1.4	33732	necunoscut	25	Cu acte	Nr. niveluri:1; S. construita la sol:25 mp; S. construita desfasurata:25 mp;
A1.5	33732	necunoscut	77	Cu acte	Nr. niveluri:1; S. construita la sol:77 mp; S. construita desfasurata:77 mp;

Crt	Număr	Destinație construcție	Supraf. (mp)	Situație juridică	Observații / Referințe
A1.6	33732	necunoscut	20	Cu acte	Nr. niveluri:1; S. construita la sol:20 mp; S. construita desfasurata:20 mp;
A1.7	33732	necunoscut	18	Cu acte	Nr. niveluri:1; S. construita la sol:18 mp; S. construita desfasurata:18 mp;

Lungime Segmente

1) Valorile lungimilor segmentelor sunt obținute din proiecție în plan.

Punct început	X / Y	Punct sfârșit	X / Y	Lungime segment	Punct început	X / Y	Punct sfârșit	X / Y	Lungime segment	Punct început	X / Y	Punct sfârșit	X / Y	Lungime segment
1	513.916,463 650.683,58	2	513.964,586 650.689,885	48.534	2	513.964,586 650.689,885	3	513.971,183 650.692,957	7.277	3	513.971,183 650.692,957	4	513.983,125 650.696,125	12.355
4	513.983,125 650.696,125	5	513.993,185 650.698,709	10.387	5	513.993,185 650.698,709	6	514.021,192 650.707,872	29.468	6	514.021,192 650.707,872	7	514.034,218 650.710,397	13.268
7	514.034,218 650.710,397	8	514.099,875 650.729,529	68.388	8	514.099,875 650.729,529	9	514.117,474 650.735,469	18.574	9	514.117,474 650.735,469	10	514.129,329 650.740,602	12.919
10	514.129,329 650.740,602	11	514.154,136 650.746,416	25.479	11	514.154,136 650.746,416	12	514.160,223 650.745,958	6.104	12	514.160,223 650.745,958	13	514.164,639 650.757,342	12.211
13	514.164,639 650.757,342	14	514.173,913 650.782,564	26.873	14	514.173,913 650.782,564	15	514.177,162 650.791,242	9.266	15	514.177,162 650.791,242	16	514.177,296 650.791,871	0.643
16	514.177,296 650.791,871	17	514.176,387 650.794,995	3.254	17	514.176,387 650.794,995	18	514.175,435 650.799,861	4.958	18	514.175,435 650.799,861	19	514.170,34 650.799,272	5.129
19	514.170,34 650.799,272	20	514.164,154 650.798,982	6.193	20	514.164,154 650.798,982	21	514.148,387 650.798,23	15.785	21	514.148,387 650.798,23	22	514.130,57 650.798,08	17.818
22	514.130,57 650.798,08	23	514.119,091 650.797,61	11.489	23	514.119,091 650.797,61	24	514.107,094 650.797,196	12.004	24	514.107,094 650.797,196	25	514.093,64 650.796,521	13.471
25	514.093,64 650.796,521	26	514.080,23 650.795,144	13.481	26	514.080,23 650.795,144	27	514.069,395 650.792,788	11.088	27	514.069,395 650.792,788	28	514.061,586 650.791,137	7.982
28	514.061,586 650.791,137	29	514.048,43 650.788,668	13.386	29	514.048,43 650.788,668	30	514.042,277 650.787,575	6.249	30	514.042,277 650.787,575	31	514.036,932 650.787,075	5.368
31	514.036,932 650.787,075	32	514.021,78 650.784,767	15.327	32	514.021,78 650.784,767	33	514.010,037 650.783,25	11.841	33	514.010,037 650.783,25	34	513.997,473 650.781,522	12.682
34	513.997,473 650.781,522	35	513.989,388 650.781,242	8.09	35	513.989,388 650.781,242	36	513.981,935 650.780,927	7.46	36	513.981,935 650.780,927	37	513.981,886 650.780,925	0.049
37	513.981,886 650.780,925	38	513.971,966 650.781,417	9.932	38	513.971,966 650.781,417	39	513.971,265 650.777,894	3.592	39	513.971,265 650.777,894	40	513.946,873 650.780,003	24.483
40	513.946,873 650.780,003	41	513.905,197 650.778,522	41.702	41	513.905,197 650.778,522	42	513.899,112 650.765,848	14.059	42	513.899,112 650.765,848	43	513.897,852 650.753,535	12.377
43	513.897,852 650.753,535	44	513.900,248 650.742,758	11.04	44	513.900,248 650.742,758	1	513.916,463 650.683,58	61.359					

** Lungimile segmentelor sunt determinate în planul de proiecție Stereo 70 și sunt rotunjite la 1 milimetru.

*** Distanța dintre puncte este formată din segmente cumulate ce sunt mai mici decât valoarea 1 milimetru.

**DATE DESPRE IMOBILUL NR. 220**

Oficiul de Cadastru și Publicitate Imobiliară SUCEAVA
Biroul de Cadastru și Publicitate Imobiliară Vatra Dornei

A. Partea I. Descrierea imobilului

TEREN Necunoscut

Adresa: Loc. Poiana Stampei, Str Tesnita, Nr. 9, Jud. Suceava

Nr. Crt	Nr cadastral Nr. topografic	Suprafața* (mp)	Observații / Referințe
A1		3.815	Sector cadastral:5 Teren imprejmuit; 480/21_parte(CF 31336)

Construcții

Crt	Nr cadastral Nr. topografic	Adresa	Observații / Referințe
A1.1		Loc. Poiana Stampei, Str Tesnita, Nr. 9, Jud. Suceava	Nr. niveluri:1; S. construita la sol:67 mp; S. construita desfasurata:67 mp; LOCUINTA
A1.2		Loc. Poiana Stampei, Str Tesnita, Nr. 9, Jud. Suceava	Nr. niveluri:1; S. construita la sol:47 mp; S. construita desfasurata:47 mp; GRAJD

B. Partea II. Proprietari și acte

Inscrieri privitoare la dreptul de proprietate și alte drepturi reale		Referințe
/		
Act Normativ nr. 7, din 13/03/1996 emis de PARLAMENTUL ROMANIEI;		
B1	Intabulare, drept de PROPRIETATE, dobandit prin Lege, cota actuala 1/1, cota initiala 1/1 1) NEIDENTIFICAT NEIDENTIFICAT	A1
Act Administrativ nr. 6154, din 19/08/2022 emis de PRIMARIA COMUNEI POIANA STAMPEI;		
B2	SE NOTEAZA POSESIA FAPTICA IN FAVOAREA LUI, dobandit prin Lege 1) UNGUREAN SILVIA	A1
Act Administrativ nr. 2981, din 31/03/2023 emis de PRIMARIA COMUNEI POIANA STAMPEI;		
B3	Intabulare, drept de PROPRIETATE, dobandit prin Lege, cota actuala 1/1, cota initiala 1/1 1) UNGUREAN SILVIA	A1.1, A1.2

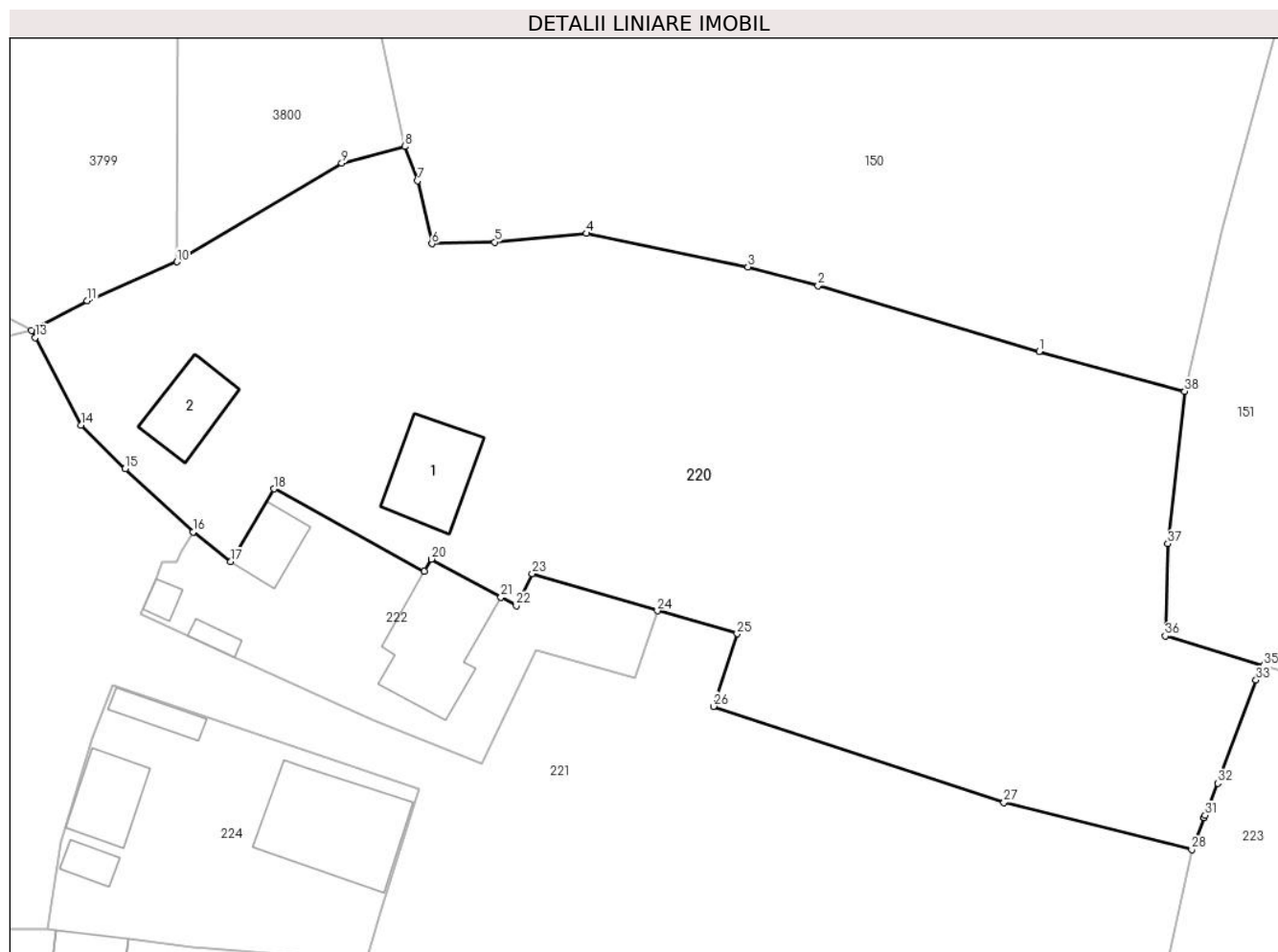
C. Partea III. SARCINI .

Inscrieri privind dezmembramintele dreptului de proprietate, drepturi reale de garanție și sarcini	Referințe
NU SUNT	

Teren

Nr cadastral	Suprafața (mp)*	Observații / Referințe
	3.815	480/21_parte(CF 31336)

* Suprafața este determinată în planul de proiecție Stereo 70.



Date referitoare la teren

Crt	Categorie folosință	Intravilan	Suprafața (mp)	Tarla	Parcelă	Nr. topo	Observații / Referințe
1	curți constructii	DA	760	-	-	-	
2	arabil	DA	118	-	-	-	
3	arabil	DA	155	-	-	-	
4	faneata	DA	2.572	-	-	-	
5	faneata	NU	203	-	-	-	
6	faneata	NU	7	-	-	-	

Date referitoare la construcții

Crt	Număr	Destinație construcție	Supraf. (mp)	Situație juridică	Observații / Referințe
A1.1		construcții de locuințe	67	Cu acte	Nr. niveluri:1; S. construita la sol:67 mp; S. construita desfasurata:67 mp; LOCUINTA
A1.2		construcții anexa	47	Cu acte	Nr. niveluri:1; S. construita la sol:47 mp; S. construita desfasurata:47 mp; GRAJD

Lungime Segmente

1) Valorile lungimilor segmentelor sunt obținute din proiecție în plan.

Punct început	X / Y	Punct sfârșit	X / Y	Lungime segment (** (m)
1	513.935,226 650.624,781	2	513.914,287 650.630,993	21.841
3	513.907,653 650.632,782	4	513.892,371 650.635,948	15.607
5	513.883,67 650.635,123	6	513.877,731 650.634,965	5.941
7	513.876,379 650.640,92	8	513.875,153 650.644,164	3.468
9	513.869,194 650.642,608	10	513.853,599 650.633,246	18.189
11	513.845,117 650.629,555	12	513.839,838 650.626,758	5.974
13	513.840,186 650.626,089	14	513.844,495 650.617,822	9.323
15	513.848,698 650.613,676	16	513.855,153 650.607,713	8.788
17	513.858,696 650.604,88	18	513.862,784 650.611,772	8.013
19	513.877,028 650.603,986	20	513.877,682 650.605,137	1.324
21	513.884,262 650.601,536	22	513.885,727 650.600,724	1.675
23	513.887,228 650.603,742	24	513.899,077 650.600,25	12.353
25	513.906,63 650.598,077	26	513.904,385 650.591,206	7.228
27	513.931,895 650.582,124	28	513.949,66 650.577,663	18.317
29	513.950,833 650.580,657	30	513.950,837 650.580,666	0.01
31	513.950,936 650.580,919	32	513.952,113 650.583,924	3.227
33	513.955,756 650.593,696	34	513.956,333 650.594,794	1.24
35	513.956,476 650.595,066	36	513.947,157 650.597,868	9.731
37	513.947,394 650.606,598	38	513.948,99 650.620,997	14.487

Punct început	X / Y	Punct sfârșit	X / Y	Lungime segment (** (m)
2	513.914,287 650.630,993	3	513.907,653 650.632,782	6.871
4	513.892,371 650.635,948	5	513.883,67 650.635,123	8.74
6	513.877,731 650.634,965	7	513.876,379 650.640,92	6.107
8	513.875,153 650.644,164	9	513.869,194 650.642,608	6.159
10	513.853,599 650.633,246	11	513.845,117 650.629,555	9.25
12	513.839,838 650.626,758	13	513.840,186 650.626,089	0.754
14	513.844,495 650.617,822	15	513.848,698 650.613,676	5.904
16	513.855,153 650.607,713	17	513.858,696 650.604,88	4.536
18	513.862,784 650.611,772	19	513.877,028 650.603,986	16.233
20	513.877,682 650.605,137	21	513.884,262 650.601,536	7.501
22	513.885,727 650.600,724	23	513.887,228 650.603,742	3.371
24	513.899,077 650.600,25	25	513.906,63 650.598,077	7.859
26	513.904,385 650.591,206	27	513.931,895 650.582,124	28.97
28	513.949,66 650.577,663	29	513.950,833 650.580,657	3.216
30	513.950,837 650.580,666	31	513.950,936 650.580,919	0.272
32	513.952,113 650.583,924	33	513.955,756 650.593,696	10.429
34	513.956,333 650.594,794	35	513.956,476 650.595,066	0.307
36	513.947,157 650.597,868	37	513.947,394 650.606,598	8.733
38	513.948,99 650.620,997	1	513.935,226 650.624,781	14.275

** Lungimile segmentelor sunt determinate în planul de proiecție Stereo 70 și sunt rotunjite la 1 milimetru.

*** Distanța dintre puncte este formată din segmente cumulate ce sunt mai mici decât valoarea 1 milimetru.

**DATE DESPRE IMOBILUL NR. 221**

Oficiul de Cadastru și Publicitate Imobiliară SUCEAVA
Biroul de Cadastru și Publicitate Imobiliară Vatra Dornei

A. Partea I. Descrierea imobilului

TEREN Necunoscut

Adresa: Loc. Poiana Stampei, Jud. Suceava

Nr. Crt	Nr cadastral Nr. topografic	Suprafața* (mp)	Observații / Referințe
A1		4.263	Sector cadastral:5 Teren imprejmuit; 480/18_parte(CF 30555)

B. Partea II. Proprietari și acte

Inscrieri privitoare la dreptul de proprietate și alte drepturi reale		Referințe
/		
Act Normativ nr. 7, din 13/03/1996 emis de Parlamentul Romaniei;		
B1	Intabulare, drept de PROPRIETATE, dobandit prin Lege, cota actuala 1/1, cota initiala 1/1 1) NEIDENTIFICAT NEIDENTIFICAT	A1
Act Administrativ nr. 6155, din 19/08/2022 emis de PRIMARIA COMUNEI POIANA STAMPEI;		
B2	SE NOTEAZA POSESIA FAPTICA IN FAVOAREA LUI 1) CIOBIRCA VASILE	A1

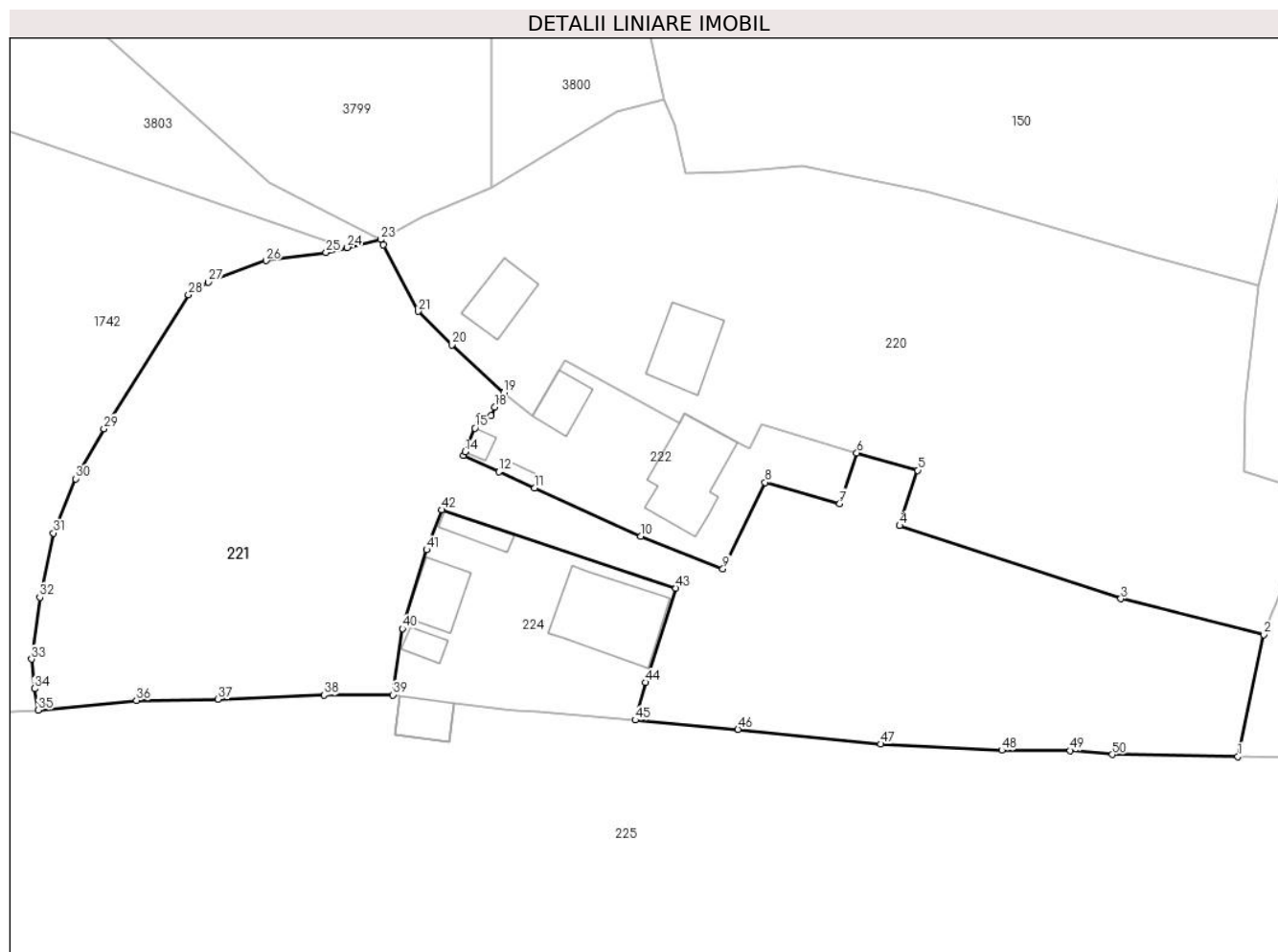
C. Partea III. SARCINI .

Inscrieri privind dezmembramintele dreptului de proprietate, drepturi reale de garanție și sarcini	Referințe
NU SUNT	

Teren

Nr cadastral	Suprafața (mp)*	Observații / Referințe
	4.263	480/18_parte(CF 30555)

* Suprafața este determinată în planul de proiecție Stereo 70.



Date referitoare la teren

Crt	Categorie folosință	Intravilan	Suprafața (mp)	Tarla	Parcelă	Nr. topo	Observații / Referințe
1	faneata	DA	4.132	-	-	-	
2	faneata	NU	106	-	-	-	
3	faneata	NU	24	-	-	-	

Lungime Segmente

1) Valorile lungimilor segmentelor sunt obținute din proiecție în plan.

Punct început	X / Y	Punct sfârșit	X / Y	Lungime segment
1	513.946,439 650.562,508	2	513.949,66 650.577,663	15.494
4	513.904,385 650.591,206	5	513.906,63 650.598,077	7.228
7	513.896,904 650.593,938	8	513.887,643 650.596,576	9.629
10	513.872,225 650.589,902	11	513.859,029 650.595,877	14.486
2	513.949,66 650.577,663	3	513.931,895 650.582,124	18.317
5	513.906,63 650.598,077	6	513.899,077 650.600,25	7.859
8	513.887,643 650.596,576	9	513.882,418 650.585,841	11.939
11	513.859,029 650.595,877	12	513.854,583 650.597,889	4.88
3	513.931,895 650.582,124	4	513.904,385 650.591,206	28.97
6	513.899,077 650.600,25	7	513.896,904 650.593,938	6.676
9	513.882,418 650.585,841	10	513.872,225 650.589,902	10.972
12	513.854,583 650.597,889	13	513.850,137 650.599,902	4.88

Punct început	X / Y	Punct sfârșit	X / Y	Lungime segment	Punct început	X / Y	Punct sfârșit	X / Y	Lungime segment	Punct început	X / Y	Punct sfârșit	X / Y	Lungime segment
13	513.850,137 650.599,902	14	513.850,336 650.600,368	0.507	14	513.850,336 650.600,368	15	513.851,586 650.603,304	3.191	15	513.851,586 650.603,304	16	513.852,238 650.604,835	1.664
16	513.852,238 650.604,835	17	513.853,582 650.604,892	1.345	17	513.853,582 650.604,892	18	513.854,018 650.605,914	1.111	18	513.854,018 650.605,914	19	513.855,153 650.607,713	2.127
19	513.855,153 650.607,713	20	513.848,698 650.613,676	8.788	20	513.848,698 650.613,676	21	513.844,495 650.617,822	5.904	21	513.844,495 650.617,822	22	513.840,186 650.626,089	9.323
22	513.840,186 650.626,089	23	513.839,838 650.626,758	0.754	23	513.839,838 650.626,758	24	513.835,702 650.625,764	4.254	24	513.835,702 650.625,764	25	513.833,067 650.625,131	2.71
25	513.833,067 650.625,131	26	513.825,611 650.624,128	7.523	26	513.825,611 650.624,128	27	513.818,425 650.621,44	7.672	27	513.818,425 650.621,44	28	513.815,956 650.619,875	2.923
28	513.815,956 650.619,875	29	513.805,446 650.603,254	19.665	29	513.805,446 650.603,254	30	513.801,95 650.597,021	7.146	30	513.801,95 650.597,021	31	513.799,188 650.590,275	7.29
31	513.799,188 650.590,275	32	513.797,477 650.582,282	8.174	32	513.797,477 650.582,282	33	513.796,451 650.574,606	7.744	33	513.796,451 650.574,606	34	513.796,793 650.570,94	3.682
34	513.796,793 650.570,94	35	513.797,276 650.568,295	2.689	35	513.797,276 650.568,295	36	513.809,497 650.569,479	12.278	36	513.809,497 650.569,479	37	513.819,656 650.569,632	10.16
37	513.819,656 650.569,632	38	513.832,833 650.570,128	13.186	38	513.832,833 650.570,128	39	513.841,388 650.570,166	8.555	39	513.841,388 650.570,166	40	513.842,564 650.578,408	8.325
40	513.842,564 650.578,408	41	513.845,579 650.588,196	10.242	41	513.845,579 650.588,196	42	513.847,475 650.593,17	5.323	42	513.847,475 650.593,17	43	513.876,573 650.583,432	30.684
43	513.876,573 650.583,432	44	513.872,815 650.571,708	12.312	44	513.872,815 650.571,708	45	513.871,522 650.567,035	4.849	45	513.871,522 650.567,035	46	513.884,278 650.565,889	12.807
46	513.884,278 650.565,889	47	513.902,038 650.564,055	17.854	47	513.902,038 650.564,055	48	513.917,086 650.563,292	15.067	48	513.917,086 650.563,292	49	513.925,603 650.563,253	8.517
49	513.925,603 650.563,253	50	513.930,835 650.562,757	5.255	50	513.930,835 650.562,757	1	513.946,439 650.562,508	15.606					

** Lungimile segmentelor sunt determinate în planul de proiecție Stereo 70 și sunt rotunjite la 1 milimetru.

*** Distanța dintre puncte este formată din segmente cumulate ce sunt mai mici decât valoarea 1 milimetru.

**DATE DESPRE IMOBILUL NR. 222**

Oficiul de Cadastru și Publicitate Imobiliară SUCEAVA
Biroul de Cadastru și Publicitate Imobiliară Vatra Dornei

A. Partea I. Descrierea imobilului

TEREN Intravilan

Adresa: Loc. Poiana Stampei, Str Tesnita, Nr. 8, Jud. Suceava

Nr. Crt	Nr cadastral Nr. topografic	Suprafața* (mp)	Observații / Referințe
A1		576	Sector cadastral:5 Teren imprejmuit; 480/21_parte(CF 31336)

Construcții

Crt	Nr cadastral Nr. topografic	Adresa	Observații / Referințe
A1.1		Loc. Poiana Stampei, Str Tesnita, Nr. 8, Jud. Suceava	Nr. niveluri:1; S. construita la sol:98 mp; S. construita desfasurata:98 mp; LOCUINTA
A1.2		Loc. Poiana Stampei, Str Tesnita, Nr. 8, Jud. Suceava	Nr. niveluri:1; S. construita la sol:32 mp; S. construita desfasurata:32 mp; GRAJD
A1.3		Loc. Poiana Stampei, Str Tesnita, Nr. 8, Jud. Suceava	Nr. niveluri:8; S. construita la sol:8 mp; S. construita desfasurata:8 mp; MAGAZIE
A1.4		Loc. Poiana Stampei, Str Tesnita, Nr. 8, Jud. Suceava	Nr. niveluri:1; S. construita la sol:9 mp; S. construita desfasurata:9 mp; COTET

B. Partea II. Proprietari și acte

Inscrieri privitoare la dreptul de proprietate și alte drepturi reale		Referințe
/		
Act Normativ nr. 7, din 13/03/1996 emis de Parlamentul Romaniei;		
B1	Intabulare, drept de PROPRIETATE, dobandit prin Lege, cota actuala 1/1, cota initiala 1/1 1) NEIDENTIFICAT NEIDENTIFICAT	A1
Act Administrativ nr. 6154, din 19/08/2022 emis de PRIMARIA COMUNEI POIANA STAMPEI;		
B2	SE NOTEAZA POSESIA FAPTICA IN FAVOAREA LUI 1) CIOBIRCA VASILE	A1
Act Administrativ nr. 2981, din 31/03/2023 emis de PRIMARIA COMUNEI POIANA STAMPEI;		
B3	Intabulare, drept de PROPRIETATE, dobandit prin Lege, cota actuala 1/1, cota initiala 1/1 1) CIOBIRCA VASILE	A1.1, A1.2, A1.3, A1.4

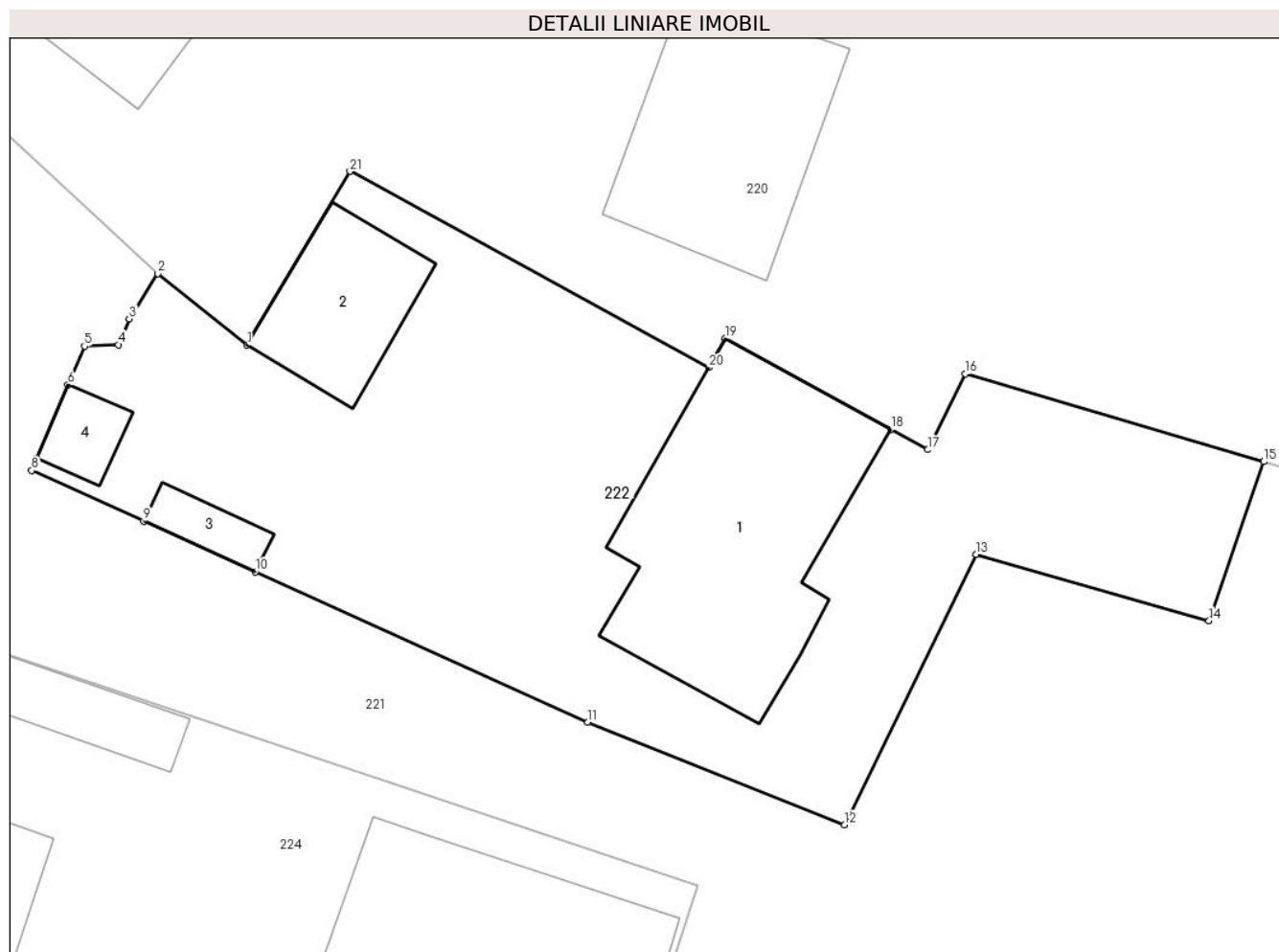
C. Partea III. SARCINI .

Inscrieri privind dezmembramintele dreptului de proprietate, drepturi reale de garanție și sarcini	Referințe
NU SUNT	

Anexa Nr. 1 La Partea I**Teren**

Nr cadastral	Suprafața (mp)*	Observații / Referințe
	576	480/21_parte(CF 31336)

* Suprafața este determinată în planul de proiecție Stereo 70.

**Date referitoare la teren**

Crt	Categorie folosință	Intra vilan	Suprafața (mp)	Tarla	Parcelă	Nr. topo	Observații / Referințe
1	curți constructii	DA	490	-	-	-	
2	arabil	DA	86	-	-	-	

Date referitoare la construcții

Crt	Număr	Destinație construcție	Supraf. (mp)	Situație juridică	Observații / Referințe
A1.1		construcții de locuințe	98	Cu acte	Nr. niveluri:1; S. construita la sol:98 mp; S. construita desfasurata:98 mp; LOCUINTA
A1.2		construcții anexa	32	Cu acte	Nr. niveluri:1; S. construita la sol:32 mp; S. construita desfasurata:32 mp; GRAJD
A1.3		construcții anexa	8	Cu acte	Nr. niveluri:8; S. construita la sol:8 mp; S. construita desfasurata:8 mp; MAGAZIE
A1.4		construcții anexa	9	Cu acte	Nr. niveluri:1; S. construita la sol:9 mp; S. construita desfasurata:9 mp; COTET

Lungime Segmente

1) Valorile lungimilor segmentelor sunt obținute din proiecție în plan.

Punct început	X / Y	Punct sfârșit	X / Y	Lungime segment (** (m)	Punct început	X / Y	Punct sfârșit	X / Y	Lungime segment (** (m)
---------------	-------	---------------	-------	-------------------------	---------------	-------	---------------	-------	-------------------------

Punct început	X / Y	Punct sfârșit	X / Y	Lungime segment (** (m)
1	513.858,696 650.604,88	2	513.855,153 650.607,713	4.536
3	513.854,018 650.605,914	4	513.853,582 650.604,892	1.111
5	513.852,238 650.604,835	6	513.851,586 650.603,304	1.664
7	513.850,336 650.600,368	8	513.850,137 650.599,902	0.507
9	513.854,583 650.597,889	10	513.859,029 650.595,877	4.88
11	513.872,225 650.589,902	12	513.882,418 650.585,841	10.972
13	513.887,643 650.596,576	14	513.896,904 650.593,938	9.629
15	513.899,077 650.600,25	16	513.887,228 650.603,742	12.353
17	513.885,727 650.600,724	18	513.884,262 650.601,536	1.675
19	513.877,682 650.605,137	20	513.877,028 650.603,986	1.324
21	513.862,784 650.611,772	1	513.858,696 650.604,88	8.013

Punct început	X / Y	Punct sfârșit	X / Y	Lungime segment (** (m)
2	513.855,153 650.607,713	3	513.854,018 650.605,914	2.127
4	513.853,582 650.604,892	5	513.852,238 650.604,835	1.345
6	513.851,586 650.603,304	7	513.850,336 650.600,368	3.191
8	513.850,137 650.599,902	9	513.854,583 650.597,889	4.88
10	513.859,029 650.595,877	11	513.872,225 650.589,902	14.486
12	513.882,418 650.585,841	13	513.887,643 650.596,576	11.939
14	513.896,904 650.593,938	15	513.899,077 650.600,25	6.676
16	513.887,228 650.603,742	17	513.885,727 650.600,724	3.371
18	513.884,262 650.601,536	19	513.877,682 650.605,137	7.501
20	513.877,028 650.603,986	21	513.862,784 650.611,772	16.233

** Lungimile segmentelor sunt determinate în planul de proiecție Stereo 70 și sunt rotunjite la 1 milimetru.

*** Distanța dintre puncte este formată din segmente cumulate ce sunt mai mici decât valoarea 1 milimetru.

**DATE DESPRE IMOBILUL NR. 223**

Oficiul de Cadastru și Publicitate Imobiliară SUCEAVA
 Biroul de Cadastru și Publicitate Imobiliară Vatra Dornei

A. Partea I. Descrierea imobilului

TEREN Extravilan

Adresa: Jud. Suceava

Nr. Crt	Nr cadastral Nr. topografic	Suprafața* (mp)	Observații / Referințe
A1	30832	Din acte: 2.605 Masurata: 2.629	Sector cadastral:5 Teren imprejmuit;

B. Partea II. Proprietari și acte

Inscrieri privitoare la dreptul de proprietate și alte drepturi reale		Referințe
2247 / 25/02/2013		
Hotarare Judecatoreasca nr. 1404, din 19/12/2012 emis de Judecătoria Vatra Dornei;		
B1	Intabulare, drept de PROPRIETATEmod dobândire uzucapiune, dobândit prin Hotarare Judecatoreasca, cota actuala 1/1, cota initiala 1/1 1) TODAȘCĂ ANA	A1

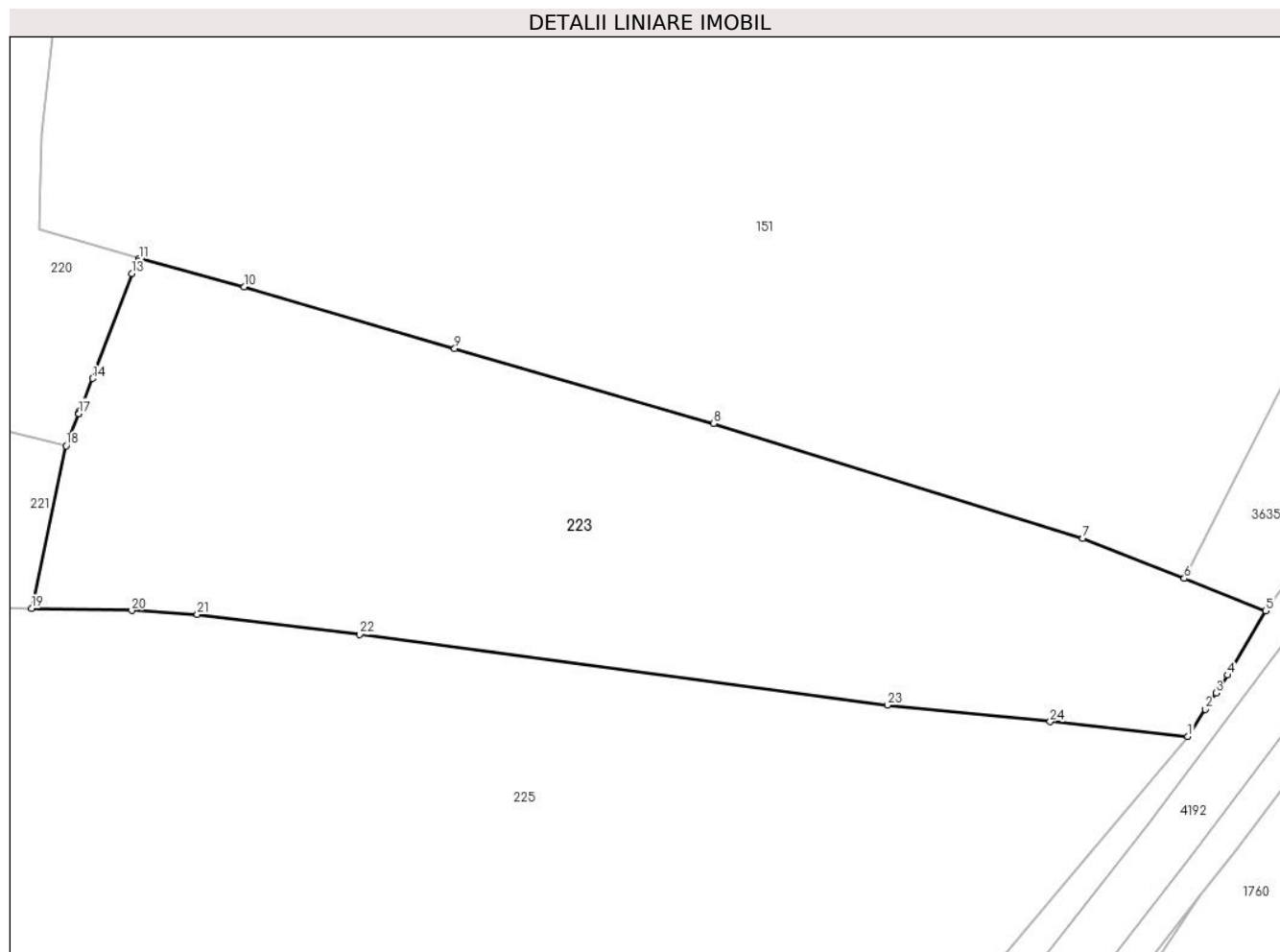
C. Partea III. SARCINI .

Inscrieri privind dezmembramintele dreptului de proprietate, drepturi reale de garanție și sarcini	Referințe
NU SUNT	

Teren

Nr cadastral	Suprafața (mp)*	Observații / Referințe
30832	Din acte: 2.605 Masurata: 2.629	

* Suprafața este determinată în planul de proiecție Stereo 70.



Date referitoare la teren

Crt	Categorie folosință	Intra vilan	Suprafața (mp)	Tarla	Parcelă	Nr. topo	Observații / Referințe
1	faneata	NU	2.629	-	-	-	

Lungime Segmente

1) Valorile lungimilor segmentelor sunt obținute din proiecție în plan.

Punct început	X / Y	Punct sfârșit	X / Y	Lungime segment (** (m)
1	514.054,121 650.550,603	2	514.055,757 650.553,118	3.0
3	514.056,737 650.554,624	4	514.057,839 650.556,295	2.002
5	514.061,378 650.562,28	6	514.053,779 650.565,299	8.177
7	514.044,357 650.569,042	8	514.009,958 650.579,731	36.021
9	513.985,846 650.586,709	10	513.966,219 650.592,457	20.451

Punct început	X / Y	Punct sfârșit	X / Y	Lungime segment (** (m)
2	514.055,757 650.553,118	3	514.056,737 650.554,624	1.797
4	514.057,839 650.556,295	5	514.061,378 650.562,28	6.953
6	514.053,779 650.565,299	7	514.044,357 650.569,042	10.138
8	514.009,958 650.579,731	9	513.985,846 650.586,709	25.101
10	513.966,219 650.592,457	11	513.956,476 650.595,066	10.086

Punct început	X / Y	Punct sfârșit	X / Y	Lungime segment (** (m)
11	513.956,476 650.595,066	12	513.956,333 650.594,794	0.307
13	513.955,756 650.593,696	14	513.952,113 650.583,924	10.429
15	513.950,936 650.580,919	16	513.950,837 650.580,666	0.272
17	513.950,833 650.580,657	18	513.949,66 650.577,663	3.216
19	513.946,439 650.562,508	20	513.955,764 650.562,311	9.327
21	513.961,869 650.561,95	22	513.976,996 650.560,09	15.241
23	514.026,133 650.553,5	24	514.041,311 650.551,966	15.255

Punct început	X / Y	Punct sfârșit	X / Y	Lungime segment (** (m)
12	513.956,333 650.594,794	13	513.955,756 650.593,696	1.24
14	513.952,113 650.583,924	15	513.950,936 650.580,919	3.227
16	513.950,837 650.580,666	17	513.950,833 650.580,657	0.01
18	513.949,66 650.577,663	19	513.946,439 650.562,508	15.494
20	513.955,764 650.562,311	21	513.961,869 650.561,95	6.116
22	513.976,996 650.560,09	23	514.026,133 650.553,5	49.577
24	514.041,311 650.551,966	1	514.054,121 650.550,603	12.882

** Lungimile segmentelor sunt determinate în planul de proiecție Stereo 70 și sunt rotunjite la 1 milimetru.

*** Distanța dintre puncte este formată din segmente cumulate ce sunt mai mici decât valoarea 1 milimetru.

**DATE DESPRE IMOBILUL NR. 224**

Oficiul de Cadastru și Publicitate Imobiliară SUCEAVA
Biroul de Cadastru și Publicitate Imobiliară Vatra Dornei

A. Partea I. Descrierea imobilului

TEREN Intravilan

Adresa: Loc. Poiana Stampei, Str Tesnita, Nr. 7, Jud. Suceava

Nr. Crt	Nr cadastral Nr. topografic	Suprafața* (mp)	Observații / Referințe
A1		670	Sector cadastral:5 Teren imprejmuit; 480/18_parte(CF 30555)

Construcții

Crt	Nr cadastral Nr. topografic	Adresa	Observații / Referințe
A1.1		Loc. Poiana Stampei, Str Tesnita, Nr. 7, Jud. Suceava	Nr. niveluri:2; S. construita la sol:116 mp; S. construita desfasurata:136 mp; LOCUINTA P+ M
A1.2		Loc. Poiana Stampei, Str Tesnita, Nr. 7, Jud. Suceava	Nr. niveluri:1; S. construita la sol:20 mp; S. construita desfasurata:22 mp; MAGAZIE
A1.3		Loc. Poiana Stampei, Str Tesnita, Nr. 7, Jud. Suceava	Nr. niveluri:1; S. construita la sol:46 mp; S. construita desfasurata:46 mp; GRAJD
A1.4		Loc. Poiana Stampei, Str Tesnita, Nr. 7, Jud. Suceava	Nr. niveluri:1; S. construita la sol:15 mp; S. construita desfasurata:15 mp; GARAJ
A1.5		Loc. Poiana Stampei, Str Tesnita, Nr. 7, Jud. Suceava	Nr. niveluri:1; S. construita la sol:34 mp; S. construita desfasurata:34 mp; GARAJ

B. Partea II. Proprietari și acte

Inscrieri privitoare la dreptul de proprietate și alte drepturi reale		Referințe
/		
Act Normativ nr. 7, din 13/03/1996 emis de Parlamentul Romaniei;		
B1	Intabulare, drept de PROPRIETATE, dobandit prin Lege, cota actuala 1/1, cota initiala 1/1 1) NEIDENTIFICAT NEIDENTIFICAT	A1
Act Administrativ nr. 6216, din 22/08/2022 emis de PRIMARIA COMUNEI POIANA STAMPEI;		
B2	SE NOTEAZA POSESIA FAPTICA IN FAVOAREA LUI 1) UNGUREAN ANDREI	A1
Act Administrativ nr. 2981, din 31/03/2023 emis de PRIMARIA COMUNEI POIANA STAMPEI;		
B3	Intabulare, drept de PROPRIETATE, dobandit prin Lege, cota actuala 1/1, cota initiala 1/1 1) UNGUREAN ANDREI	A1.1, A1.2, A1.3, A1.4, A1.5

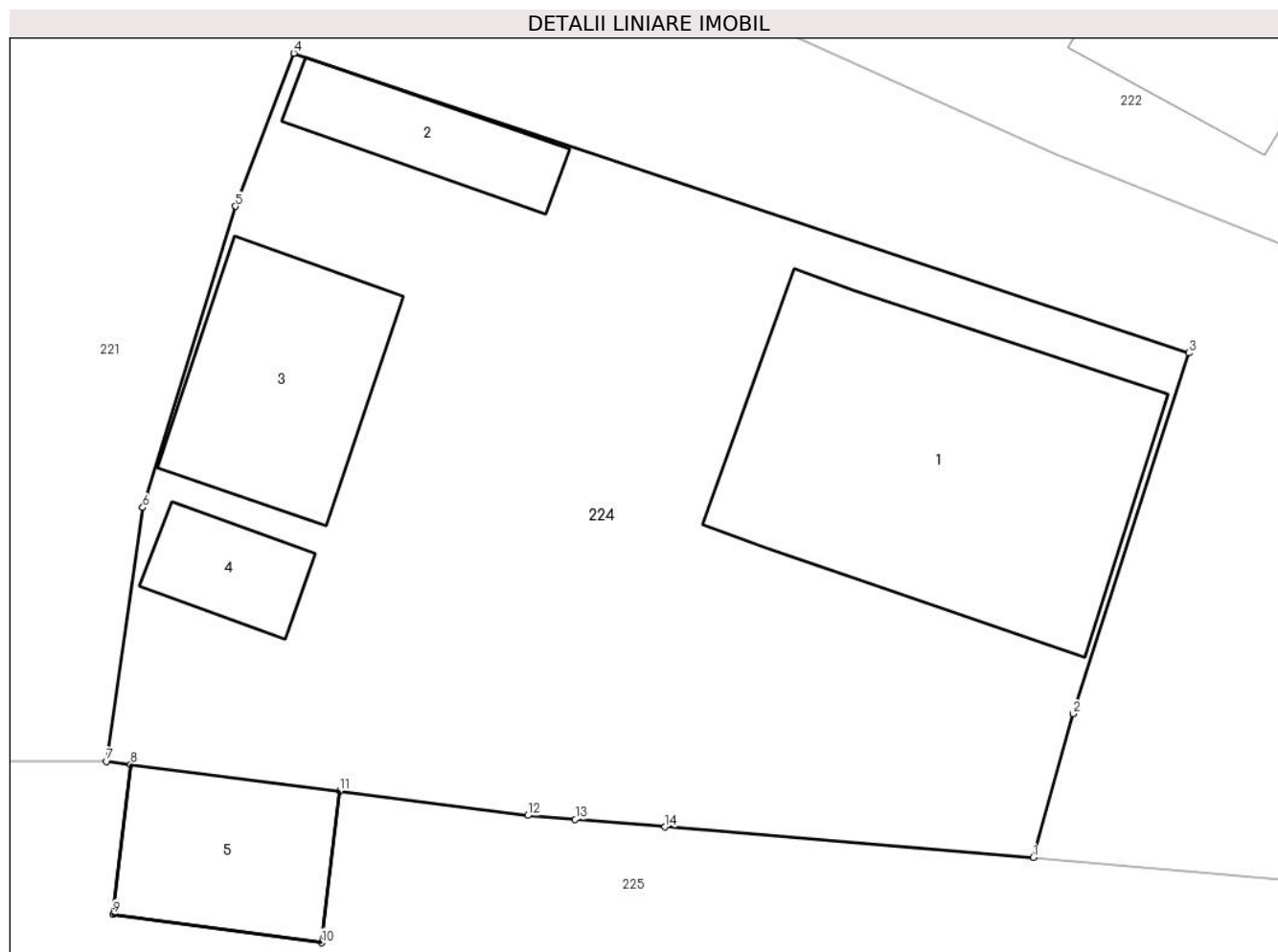
C. Partea III. SARCINI .

Inscrieri privind dezmembramintele dreptului de proprietate, drepturi reale de garanție și sarcini	Referințe
NU SUNT	

Teren

Nr cadastral	Suprafața (mp)*	Observații / Referințe
	670	480/18_parte(CF 30555)

* Suprafața este determinată în planul de proiecție Stereo 70.



Date referitoare la teren

Crt	Categorie folosință	Intravilan	Suprafața (mp)	Tarla	Parcelă	Nr. topo	Observații / Referințe
1	curți constructii	DA	573	-	-	-	
2	arabil	DA	97	-	-	-	

Date referitoare la construcții

Crt	Număr	Destinație construcție	Supraf. (mp)	Situație juridică	Observații / Referințe
A1.1		construcții de locuințe	Din acte: 91 Masurata: 116	Cu acte	Nr. niveluri:2; S. construita la sol:116 mp; S. construita desfasurata:136 mp; LOCUINTA P+M
A1.2		construcții anexa	Din acte: 22 Masurata: 20	Cu acte	Nr. niveluri:1; S. construita la sol:20 mp; S. construita desfasurata:22 mp; MAGAZIE
A1.3		construcții anexa	46	Cu acte	Nr. niveluri:1; S. construita la sol:46 mp; S. construita desfasurata:46 mp; GRAJD
A1.4		construcții anexa	15	Cu acte	Nr. niveluri:1; S. construita la sol:15 mp; S. construita desfasurata:15 mp; GARAJ
A1.5		construcții anexa	34	Cu acte	Nr. niveluri:1; S. construita la sol:34 mp; S. construita desfasurata:34 mp; GARAJ

Lungime Segmente

1) Valorile lungimilor segmentelor sunt obținute din proiecție în plan.

Punct început	X / Y	Punct sfârșit	X / Y	Lungime segment (** (m)
1	513.871,522 650.567,035	2	513.872,815 650.571,708	4.849
2	513.872,815 650.571,708	3	513.876,573 650.583,432	12.312
3	513.876,573 650.583,432	4	513.847,475 650.593,17	30.684
4	513.847,475 650.593,17	5	513.845,579 650.588,196	5.323
5	513.845,579 650.588,196	6	513.842,564 650.578,408	10.242
6	513.842,564 650.578,408	7	513.841,388 650.570,166	8.325
7	513.841,388 650.570,166	8	513.842,171 650.570,066	0.789
8	513.842,171 650.570,066	9	513.841,591 650.565,202	4.898
9	513.841,591 650.565,202	10	513.848,382 650.564,268	6.855
10	513.848,382 650.564,268	11	513.848,969 650.569,192	4.959
11	513.848,969 650.569,192	12	513.855,079 650.568,404	6.161
12	513.855,079 650.568,404	13	513.856,626 650.568,275	1.552
13	513.856,626 650.568,275	14	513.859,543 650.568,032	2.927
14	513.859,543 650.568,032	1	513.871,522 650.567,035	12.02

** Lungimile segmentelor sunt determinate în planul de proiecție Stereo 70 și sunt rotunjite la 1 milimetru.

*** Distanța dintre puncte este formată din segmente cumulate ce sunt mai mici decât valoarea 1 milimetru.

**DATE DESPRE IMOBILUL NR. 225**

Oficiul de Cadastru și Publicitate Imobiliară SUCEAVA
Biroul de Cadastru și Publicitate Imobiliară Vatra Dornei

A. Partea I. Descrierea imobilului

TEREN Necunoscut

Adresa: Loc. Poiana Stampei, Jud. Suceava

Nr. Crt	Nr cadastral Nr. topografic	Suprafața* (mp)	Observații / Referințe
A1		17.971	Sector cadastral:5 Teren imprejmuit; 480/19(CF 1232)

B. Partea II. Proprietari și acte

Inscrieri privitoare la dreptul de proprietate și alte drepturi reale		Referințe
/		
Act Normativ nr. 7, din 13/03/1996 emis de Parlamentul Romaniei;		
B1	Intabulare, drept de PROPRIETATE, dobandit prin Lege, cota actuala 1/1, cota initiala 1/1 1) NEIDENTIFICAT NEIDENTIFICAT	A1
Act Administrativ nr. 9718, din 13/12/2022 emis de PRIMARIA COMUNEI POIANA STAMPEI;		
B2	SE NOTEAZA POESIA FAPTICA IN FAVOAREA LUI 1) IURTEN-TODEREAN CATALIN 2) IURTEN-TODEREAN LENUTA 3) IONESCU CRISTINA	A1

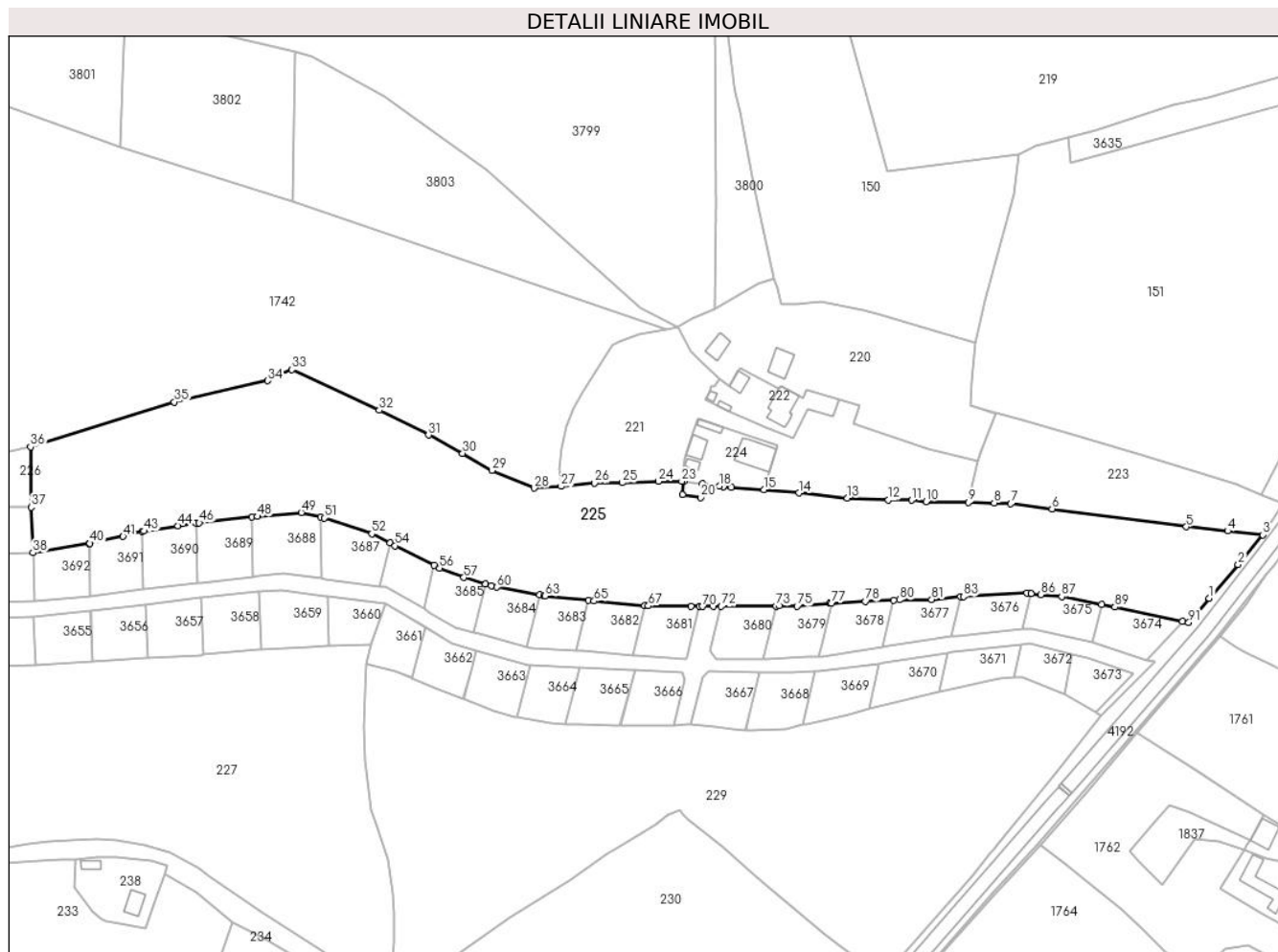
C. Partea III. SARCINI .

Inscrieri privind dezmembramintele dreptului de proprietate, drepturi reale de garanție și sarcini	Referințe
NU SUNT	

Anexa Nr. 1 La Partea I**Teren**

Nr cadastral	Suprafața (mp)*	Observații / Referințe
	17.971	480/19(CF 1232)

* Suprafața este determinată în planul de proiecție Stereo 70.

**Date referitoare la teren**

Crt	Categorie folosință	Intravilan	Suprafața (mp)	Tarla	Parcelă	Nr. topo	Observații / Referințe
1	faneata	NU	8.575	-	-	-	
2	faneata	DA	2.468	-	-	-	
3	faneata	NU	3.797	-	-	-	
4	faneata	DA	2.916	-	-	-	
5	faneata	DA	215	-	-	-	cale de acces

Lungime Segmente

1) Valorile lungimilor segmentelor sunt obținute din proiecție în plan.

Punct început	X / Y	Punct sfârșit	X / Y	Lungime segment	Punct început	X / Y	Punct sfârșit	X / Y	Lungime segment	Punct început	X / Y	Punct sfârșit	X / Y	Lungime segment
1	514.034,571 650.527,35	2	514.045,089 650.539,752	16.262	2	514.045,089 650.539,752	3	514.054,121 650.550,603	14.118	3	514.054,121 650.550,603	4	514.041,311 650.551,966	12.882
4	514.041,311 650.551,966	5	514.026,133 650.553,5	15.255	5	514.026,133 650.553,5	6	513.976,996 650.560,09	49.577	6	513.976,996 650.560,09	7	513.961,869 650.561,95	15.241
7	513.961,869 650.561,95	8	513.955,764 650.562,311	6.116	8	513.955,764 650.562,311	9	513.946,439 650.562,508	9.327	9	513.946,439 650.562,508	10	513.930,835 650.562,757	15.606

Punct început	X / Y	Punct sfârșit	X / Y	Lungime segment	Punct început	X / Y	Punct sfârșit	X / Y	Lungime segment	Punct început	X / Y	Punct sfârșit	X / Y	Lungime segment
10	513.930,835 650.562,757	11	513.925,603 650.563,253	5.255	11	513.925,603 650.563,253	12	513.917,086 650.563,292	8.517	12	513.917,086 650.563,292	13	513.902,038 650.564,055	15.067
13	513.902,038 650.564,055	14	513.884,278 650.565,889	17.854	14	513.884,278 650.565,889	15	513.871,522 650.567,035	12.807	15	513.871,522 650.567,035	16	513.859,543 650.568,032	12.02
16	513.859,543 650.568,032	17	513.856,626 650.568,275	2.927	17	513.856,626 650.568,275	18	513.855,079 650.568,404	1.552	18	513.855,079 650.568,404	19	513.848,969 650.569,192	6.161
19	513.848,969 650.569,192	20	513.848,382 650.564,268	4.959	20	513.848,382 650.564,268	21	513.841,591 650.565,202	6.855	21	513.841,591 650.565,202	22	513.842,171 650.570,066	4.898
22	513.842,171 650.570,066	23	513.841,388 650.570,166	0.789	23	513.841,388 650.570,166	24	513.832,833 650.570,128	8.555	24	513.832,833 650.570,128	25	513.819,656 650.569,632	13.186
25	513.819,656 650.569,632	26	513.809,497 650.569,479	10.16	26	513.809,497 650.569,479	27	513.797,276 650.568,295	12.278	27	513.797,276 650.568,295	28	513.787,444 650.567,62	9.855
28	513.787,444 650.567,62	29	513.771,91 650.574,17	16.858	29	513.771,91 650.574,17	30	513.761,144 650.580,394	12.436	30	513.761,144 650.580,394	31	513.748,678 650.587,067	14.14
31	513.748,678 650.587,067	32	513.730,663 650.596,135	20.169	32	513.730,663 650.596,135	33	513.698,682 650.610,995	35.265	33	513.698,682 650.610,995	34	513.689,827 650.607,004	9.713
34	513.689,827 650.607,004	35	513.655,604 650.599,199	35.102	35	513.655,604 650.599,199	36	513.602,994 650.582,798	55.107	36	513.602,994 650.582,798	37	513.603,21 650.560,708	22.091
37	513.603,21 650.560,708	38	513.603,81 650.544,045	16.674	38	513.603,81 650.544,045	39	513.624,491 650.547,401	20.952	39	513.624,491 650.547,401	40	513.624,728 650.547,44	0.24
40	513.624,728 650.547,44	41	513.636,844 650.550,002	12.384	41	513.636,844 650.550,002	42	513.643,954 650.551,781	7.329	42	513.643,954 650.551,781	43	513.644,601 650.551,943	0.667
43	513.644,601 650.551,943	44	513.656,984 650.553,902	12.537	44	513.656,984 650.553,902	45	513.663,578 650.554,819	6.657	45	513.663,578 650.554,819	46	513.664,701 650.554,976	1.134
46	513.664,701 650.554,976	47	513.684,076 650.557,085	19.489	47	513.684,076 650.557,085	48	513.686,078 650.557,303	2.014	48	513.686,078 650.557,303	49	513.702,104 650.558,761	16.092
49	513.702,104 650.558,761	50	513.709,146 650.557,094	7.237	50	513.709,146 650.557,094	51	513.710,432 650.556,79	1.321	51	513.710,432 650.556,79	52	513.727,881 650.550,96	18.397
52	513.727,881 650.550,96	53	513.734,635 650.547,552	7.565	53	513.734,635 650.547,552	54	513.736,471 650.546,626	2.056	54	513.736,471 650.546,626	55	513.750,723 650.539,375	15.991
55	513.750,723 650.539,375	56	513.752,726 650.538,356	2.247	56	513.752,726 650.538,356	57	513.761,645 650.534,929	9.555	57	513.761,645 650.534,929	58	513.769,598 650.532,57	8.295
58	513.769,598 650.532,57	59	513.771,675 650.531,954	2.166	59	513.771,675 650.531,954	60	513.773,715 650.531,4	2.114	60	513.773,715 650.531,4	61	513.789,288 650.528,543	15.833
61	513.789,288 650.528,543	62	513.790,905 650.528,247	1.644	62	513.790,905 650.528,247	63	513.791,341 650.528,167	0.443	63	513.791,341 650.528,167	64	513.807,276 650.526,557	16.016
64	513.807,276 650.526,557	65	513.809,313 650.526,351	2.047	65	513.809,313 650.526,351	66	513.827,844 650.524,706	18.604	66	513.827,844 650.524,706	67	513.829,187 650.524,587	1.348
67	513.829,187 650.524,587	68	513.844,818 650.524,405	15.632	68	513.844,818 650.524,405	69	513.847,919 650.524,392	3.101	69	513.847,919 650.524,392	70	513.849,091 650.524,387	1.172
70	513.849,091 650.524,387	71	513.852,873 650.524,409	3.782	71	513.852,873 650.524,409	72	513.855,873 650.524,416	3.0	72	513.855,873 650.524,416	73	513.875,902 650.524,54	20.029
73	513.875,902 650.524,54	74	513.877,118 650.524,547	1.216	74	513.877,118 650.524,547	75	513.883,627 650.524,425	6.51	75	513.883,627 650.524,425	76	513.895,644 650.525,516	12.066
76	513.895,644 650.525,516	77	513.896,275 650.525,548	0.632	77	513.896,275 650.525,548	78	513.908,658 650.526,175	12.399	78	513.908,658 650.526,175	79	513.918,902 650.526,693	10.257
79	513.918,902 650.526,693	80	513.921,084 650.526,804	2.185	80	513.921,084 650.526,804	81	513.932,882 650.526,92	11.799	81	513.932,882 650.526,92	82	513.943,47 650.527,926	10.636
82	513.943,47 650.527,926	83	513.944,53 650.528,026	1.065	83	513.944,53 650.528,026	84	513.967,779 650.529,22	23.28	84	513.967,779 650.529,22	85	513.969,355 650.529,061	1.584
85	513.969,355 650.529,061	86	513.972,842 650.528,708	3.505	86	513.972,842 650.528,708	87	513.980,526 650.527,931	7.723	87	513.980,526 650.527,931	88	513.995,221 650.525,075	14.97
88	513.995,221 650.525,075	89	513.999,99 650.524,148	4.858	89	513.999,99 650.524,148	90	514.024,72 650.518,801	25.301	90	514.024,72 650.518,801	91	514.027,024 650.518,497	2.324
91	514.027,024 650.518,497	1	514.034,571 650.527,35	11.633										

** Lungimile segmentelor sunt determinate în planul de proiecție Stereo 70 și sunt rotunjite la 1 milimetru.

*** Distanța dintre puncte este formată din segmente cumulate ce sunt mai mici decât valoarea 1 milimetru.

**DATE DESPRE IMOBILUL NR. 226**

Oficiul de Cadastru și Publicitate Imobiliară SUCEAVA
Biroul de Cadastru și Publicitate Imobiliară Vatra Dornei

A. Partea I. Descrierea imobilului

TEREN Extravilan

Nr. cadastral vechi:125

Adresa: Jud. Suceava

Nr. Crt	Nr cadastral Nr. topografic	Suprafața* (mp)	Observații / Referințe
A1	33282	755	Sector cadastral:5 Teren neimprejmuit;

B. Partea II. Proprietari și acte

Inscrieri privitoare la dreptul de proprietate și alte drepturi reale		Referințe
4886 / 30/08/2007		
Act Notarial nr. 428, din 05/03/2007 emis de BNP Nicolai Rotaru;		
B1	Intabulare, drept de PROPRIETATE, dobandit prin Conventie, cota actuala 1/1, cota initiala 1/1 1) BERGAR S.R.L. , CIF:20605830 <i>OBSERVATII: pozitie transcrisa din CF 1232, inregistrata prin incheierea nr.795 din 06.03.2007</i>	A1

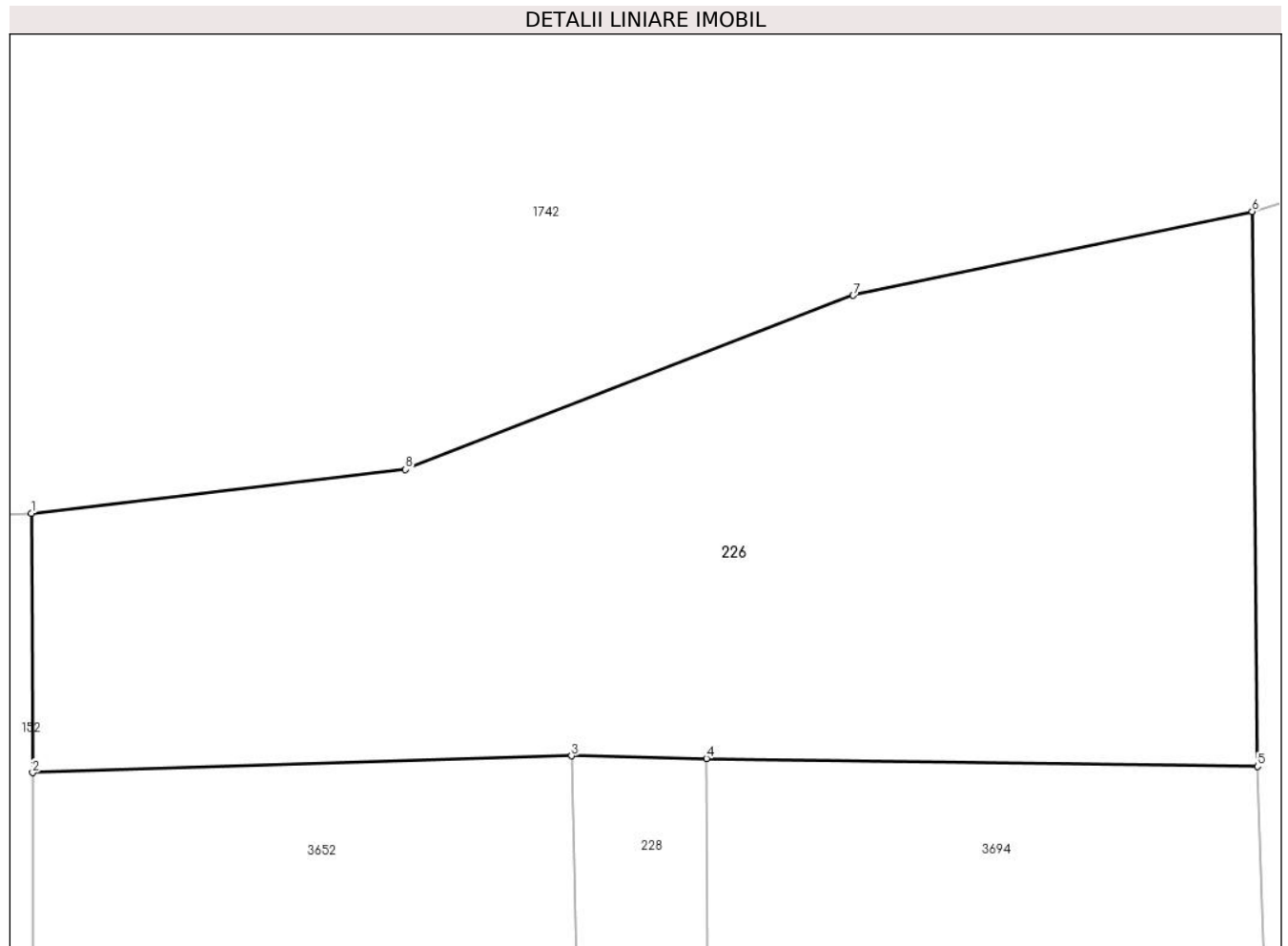
C. Partea III. SARCINI .

Inscrieri privind dezmembramintele dreptului de proprietate, drepturi reale de garanție și sarcini	Referințe
NU SUNT	

Teren

Nr cadastral	Suprafața (mp)*	Observații / Referințe
33282	755	

* Suprafața este determinată în planul de proiecție Stereo 70.



Date referitoare la teren

Crt	Categorie folosință	Intra vilan	Suprafața (mp)	Tarla	Parcelă	Nr. topo	Observații / Referințe
1	faneata	NU	755	-	-	-	

Lungime Segmente

1) Valorile lungimilor segmentelor sunt obținute din proiecție în plan.

Punct început	X / Y	Punct sfârșit	X / Y	Lungime segment (** (m)
1	513.554,355 650.570,779	2	513.554,4 650.560,461	10.318
2	513.554,4 650.560,461	3	513.575,873 650.561,129	21.483
3	513.575,873 650.561,129	4	513.581,252 650.561,03	5.38
4	513.581,252 650.561,03	5	513.603,21 650.560,708	21.96
5	513.603,21 650.560,708	6	513.602,994 650.582,798	22.091

Punct început	X / Y	Punct sfârșit	X / Y	Lungime segment (** (m)
6	513.602,994 650.582,798	7	513.587,099 650.579,456	16.243
7	513.587,099 650.579,456	8	513.569,258 650.572,532	19.137
8	513.569,258 650.572,532	1	513.554,355 650.570,779	15.006

** Lungimile segmentelor sunt determinate în planul de proiecție Stereo 70 și sunt rotunjite la 1 milimetru.

*** Distanța dintre puncte este formată din segmente cumulate ce sunt mai mici decât valoarea 1 milimetru.

**DATE DESPRE IMOBILUL NR. 227**

Oficiul de Cadastru și Publicitate Imobiliară SUCEAVA
Biroul de Cadastru și Publicitate Imobiliară Vatra Dornei

A. Partea I. Descrierea imobilului

TEREN Necunoscut

Adresa: Loc. Poiana Stampei, Jud. Suceava

Nr. Crt	Nr cadastral Nr. topografic	Suprafața* (mp)	Observații / Referințe
A1	30058	Din acte: 18.588 Masurata: 20.254	Sector cadastral:5 Teren imprejmuit;

B. Partea II. Proprietari și acte

Inscrieri privitoare la dreptul de proprietate și alte drepturi reale	Referințe
331 / 26/01/2009	
Act Notarial nr. 202, din 20/12/2007 emis de BNP Nicolai Rotaru (act notarial nr. -/23-01-2009 emis de BNP NICOLAI ROTARU);	
B2	A1
Intabulare, drept de PROPRIETATE, dobandit prin lesire Din Indiviziune, cota actuala 1/1, cota initiala 1/1 1) VASILACHE ELENA, LIPSA CNP	

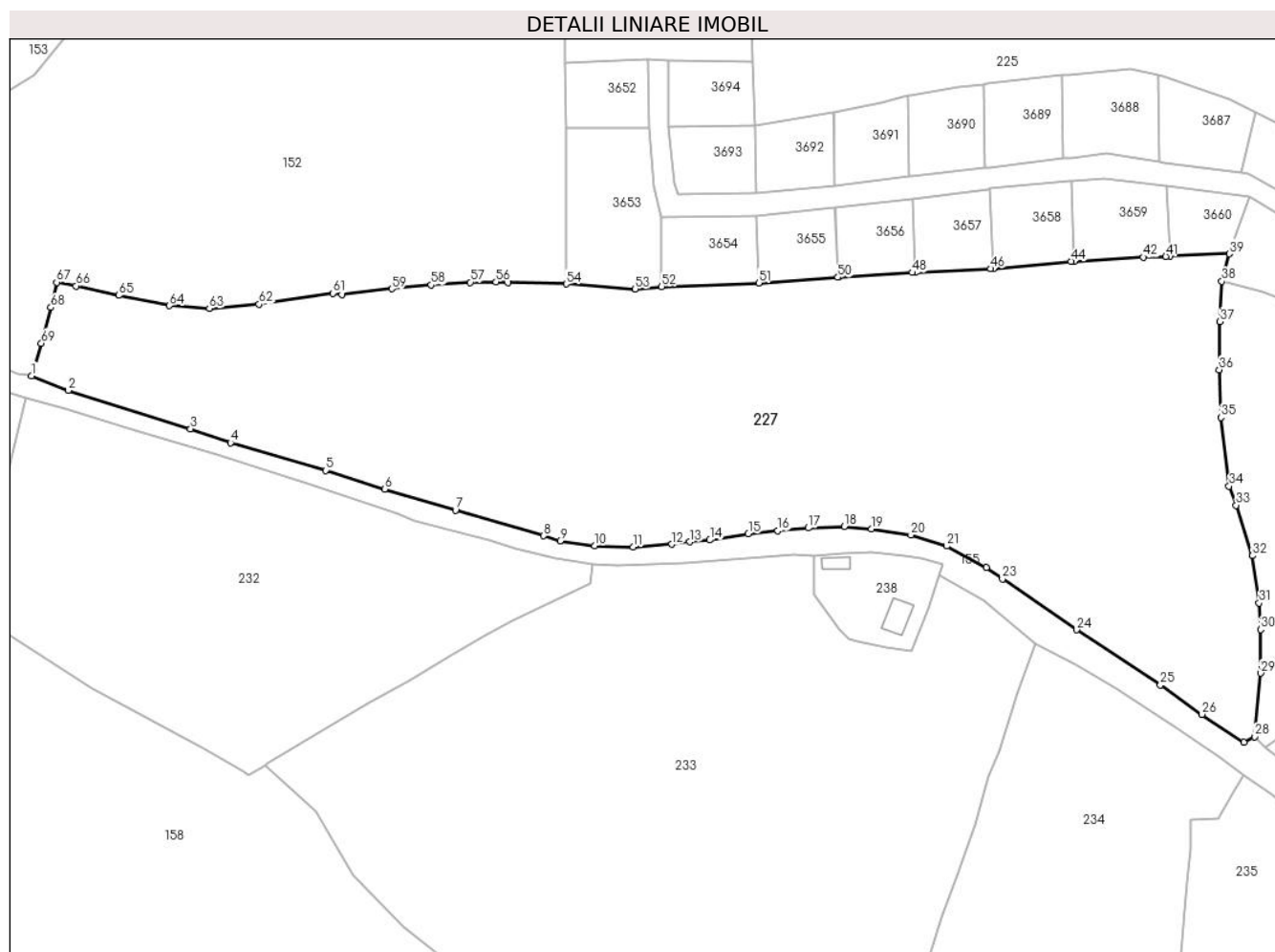
C. Partea III. SARCINI .

Inscrieri privind dezmembramintele dreptului de proprietate, drepturi reale de garanție și sarcini	Referințe
NU SUNT	

Teren

Nr cadastral	Suprafața (mp)*	Observații / Referințe
30058	Din acte: 18.588 Masurata: 20.254	

* Suprafața este determinată în planul de proiecție Stereo 70.



Date referitoare la teren

Crt	Categorie folosință	Intra vilan	Suprafața (mp)	Tarla	Parcelă	Nr. topo	Observații / Referințe
1	faneata	DA	20.226	-	-	-	nr.top.279/2
2	faneata	NU	12	-	-	-	
3	faneata	NU	15	-	-	-	

Lungime Segmente

1) Valorile lungimilor segmentelor sunt obținute din proiecție în plan.

Punct început	X / Y	Punct sfârșit	X / Y	Lungime segment
1	513.414,975 650.478,685	2	513.424,573 650.474,894	10.32
4	513.466,931 650.461,265	5	513.491,774 650.454,032	25.875
7	513.525,695 650.443,597	8	513.548,735 650.436,962	23.976
2	513.424,573 650.474,894	3	513.456,524 650.464,862	33.489
5	513.491,774 650.454,032	6	513.507,223 650.449,156	16.2
8	513.548,735 650.436,962	9	513.553,034 650.435,64	4.498
3	513.456,524 650.464,862	4	513.466,931 650.461,265	11.011
6	513.507,223 650.449,156	7	513.525,695 650.443,597	19.29
9	513.553,034 650.435,64	10	513.562,053 650.434,345	9.111

Punct început	X / Y	Punct sfârșit	X / Y	Lungime segment	Punct început	X / Y	Punct sfârșit	X / Y	Lungime segment	Punct început	X / Y	Punct sfârșit	X / Y	Lungime segment
10	513.562,053 650.434,345	11	513.572,083 650.434,048	10.034	11	513.572,083 650.434,048	12	513.582,203 650.434,75	10.144	12	513.582,203 650.434,75	13	513.586,887 650.435,407	4.73
13	513.586,887 650.435,407	14	513.592,138 650.435,849	5.27	14	513.592,138 650.435,849	15	513.602,178 650.437,514	10.177	15	513.602,178 650.437,514	16	513.609,891 650.438,275	7.75
16	513.609,891 650.438,275	17	513.617,854 650.439,024	7.998	17	513.617,854 650.439,024	18	513.627,264 650.439,392	9.417	18	513.627,264 650.439,392	19	513.634,352 650.438,721	7.12
19	513.634,352 650.438,721	20	513.644,634 650.437,163	10.399	20	513.644,634 650.437,163	21	513.653,987 650.434,266	9.791	21	513.653,987 650.434,266	22	513.664,411 650.428,735	11.8
22	513.664,411 650.428,735	23	513.668,52 650.425,668	5.127	23	513.668,52 650.425,668	24	513.687,887 650.412,417	23.466	24	513.687,887 650.412,417	25	513.709,795 650.398,051	26.198
25	513.709,795 650.398,051	26	513.720,679 650.390,366	13.324	26	513.720,679 650.390,366	27	513.731,658 650.383,127	13.151	27	513.731,658 650.383,127	28	513.734,367 650.384,549	3.06
28	513.734,367 650.384,549	29	513.735,93 650.401,115	16.64	29	513.735,93 650.401,115	30	513.736,01 650.412,506	11.391	30	513.736,01 650.412,506	31	513.735,608 650.419,428	6.934
31	513.735,608 650.419,428	32	513.733,874 650.431,773	12.466	32	513.733,874 650.431,773	33	513.729,611 650.444,932	13.832	33	513.729,611 650.444,932	34	513.727,756 650.449,901	5.304
34	513.727,756 650.449,901	35	513.725,578 650.467,834	18.065	35	513.725,578 650.467,834	36	513.725,172 650.480,276	12.449	36	513.725,172 650.480,276	37	513.725,368 650.492,823	12.549
37	513.725,368 650.492,823	38	513.725,871 650.503,329	10.518	38	513.725,871 650.503,329	39	513.727,768 650.510,539	7.455	39	513.727,768 650.510,539	40	513.712,33 650.509,919	15.45
40	513.712,33 650.509,919	41	513.711,22 650.509,862	1.111	41	513.711,22 650.509,862	42	513.705,291 650.509,662	5.932	42	513.705,291 650.509,662	43	513.687,347 650.508,597	17.976
43	513.687,347 650.508,597	44	513.686,497 650.508,547	0.851	44	513.686,497 650.508,547	45	513.666,248 650.506,71	20.332	45	513.666,248 650.506,71	46	513.665,53 650.506,645	0.721
46	513.665,53 650.506,645	47	513.645,813 650.505,672	19.741	47	513.645,813 650.505,672	48	513.645,022 650.505,633	0.792	48	513.645,022 650.505,633	49	513.625,772 650.504,41	19.289
49	513.625,772 650.504,41	50	513.625,54 650.504,394	0.233	50	513.625,54 650.504,394	51	513.604,912 650.502,948	20.679	51	513.604,912 650.502,948	52	513.579,577 650.502,004	25.353
52	513.579,577 650.502,004	53	513.572,635 650.501,364	6.971	53	513.572,635 650.501,364	54	513.554,653 650.502,657	18.028	54	513.554,653 650.502,657	55	513.539,406 650.503,099	15.253
55	513.539,406 650.503,099	56	513.536,283 650.503,174	3.124	56	513.536,283 650.503,174	57	513.529,566 650.503,088	6.718	57	513.529,566 650.503,088	58	513.519,35 650.502,414	10.238
58	513.519,35 650.502,414	59	513.509,067 650.501,411	10.332	59	513.509,067 650.501,411	60	513.496,033 650.499,811	13.132	60	513.496,033 650.499,811	61	513.493,635 650.500,247	2.437
61	513.493,635 650.500,247	62	513.474,411 650.497,387	19.436	62	513.474,411 650.497,387	63	513.461,412 650.496,272	13.047	63	513.461,412 650.496,272	64	513.451,008 650.497,006	10.43
64	513.451,008 650.497,006	65	513.437,815 650.499,679	13.461	65	513.437,815 650.499,679	66	513.426,593 650.502,148	11.49	66	513.426,593 650.502,148	67	513.421,542 650.503,101	5.14
67	513.421,542 650.503,101	68	513.420,026 650.496,514	6.759	68	513.420,026 650.496,514	69	513.417,548 650.487,2	9.638	69	513.417,548 650.487,2	1	513.414,975 650.478,685	8.895

** Lungimile segmentelor sunt determinate în planul de proiecție Stereo 70 și sunt rotunjite la 1 milimetru.

*** Distanța dintre puncte este formată din segmente cumulate ce sunt mai mici decât valoarea 1 milimetru.

**DATE DESPRE IMOBILUL NR. 228**

Oficiul de Cadastru și Publicitate Imobiliară SUCEAVA
 Biroul de Cadastru și Publicitate Imobiliară Vatra Dornei

A. Partea I. Descrierea imobilului

TEREN Necunoscut

Nr. cadastral vechi:169

Adresa: Loc. Poiana Stampei, Jud. Suceava

Nr. Crt	Nr cadastral Nr. topografic	Suprafața* (mp)	Observații / Referințe
A1	33324	3.029	Sector cadastral:5 Teren neimprejmuit;

B. Partea II. Proprietari și acte

Inscrieri privitoare la dreptul de proprietate și alte drepturi reale	Referințe
4886 / 30/08/2007	
Act Notarial nr. 428, din 05/03/2007 emis de BNP Nicolai Rotaru;	
B1	A1
Intabulare, drept de PROPRIETATE, dobandit prin Conventie, cota actuala 1/1, cota initiala 1/1	
1) BERGAR S.R.L. , CIF:20605830	
<i>OBSERVATII: pozitie transcrisa din CF 1232, inscrisa prin incheierea nr.795 din 06.03.2007</i>	

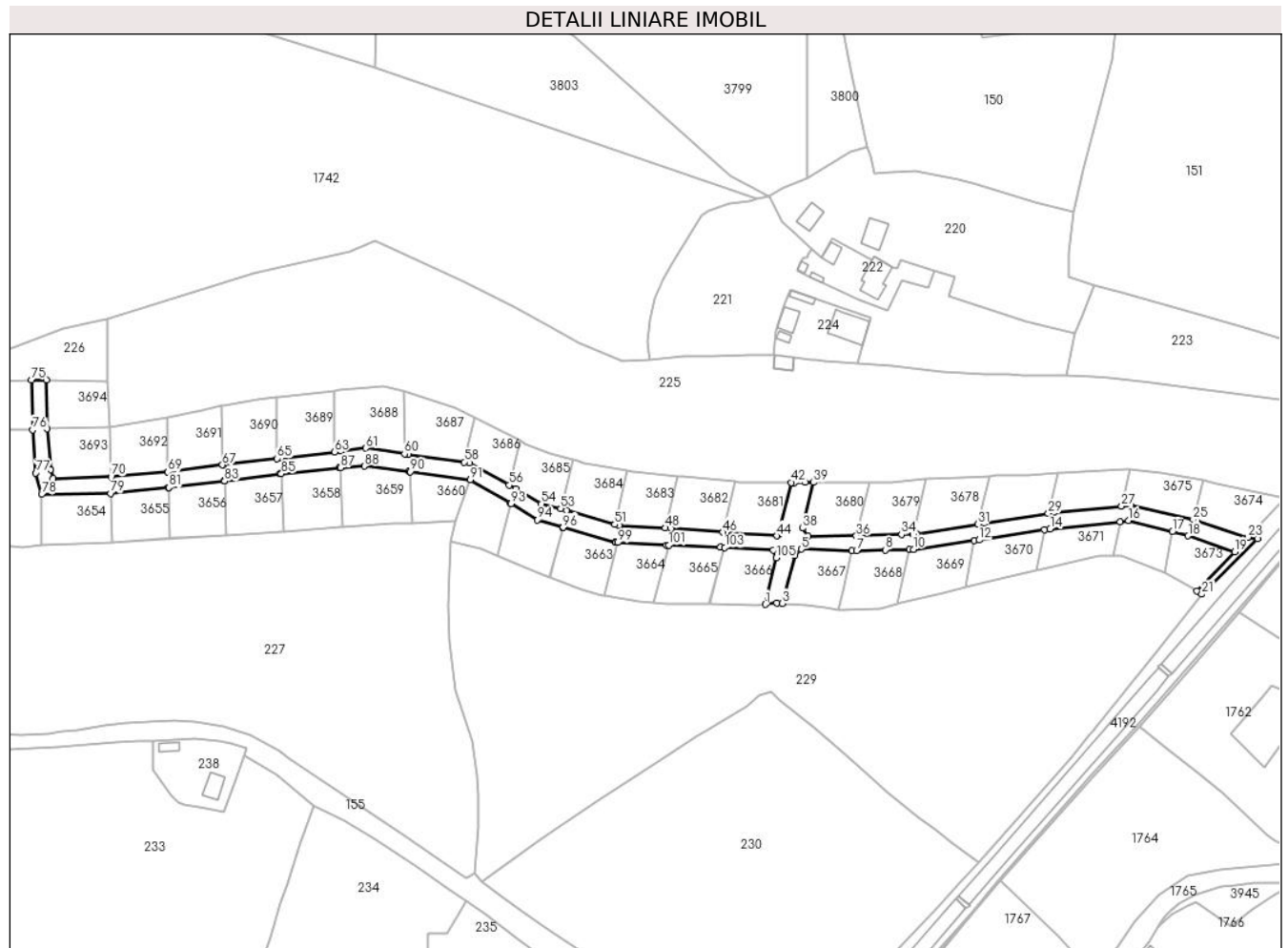
C. Partea III. SARCINI .

Inscrieri privind dezmembramintele dreptului de proprietate, drepturi reale de garanție și sarcini	Referințe
NU SUNT	

Teren

Nr cadastral	Suprafața (mp)*	Observații / Referințe
33324	3.029	

* Suprafața este determinată în planul de proiecție Stereo 70.



Date referitoare la teren

Crt	Categorie folosință	Intravilan	Suprafața (mp)	Tarla	Parcelă	Nr. topo	Observații / Referințe
1	drum	NU	1.423	-	-	-	
2	drum	DA	324	-	-	-	
3	drum	DA	316	-	-	-	acoperit cu piatra
4	drum	DA	179	-	-	-	
5	drum	NU	787	-	-	-	

Lungime Segmente

1) Valorile lungimilor segmentelor sunt obținute din proiecție în plan.

Punct început	X / Y	Punct sfârșit	X / Y	Lungime segment
1	513.838,636 650.480,787	2	513.842,758 650.481,287	4.152
4	513.849,13 650.498,308	5	513.851,486 650.500,559	3.258
7	513.871,339 650.500,082	8	513.881,754 650.500,301	10.417
2	513.842,758 650.481,287	3	513.844,754 650.481,162	2.0
5	513.851,486 650.500,559	6	513.869,664 650.500,06	18.185
8	513.881,754 650.500,301	9	513.890,201 650.500,479	8.449
3	513.844,754 650.481,162	4	513.849,13 650.498,308	17.696
6	513.869,664 650.500,06	7	513.871,339 650.500,082	1.675
9	513.890,201 650.500,479	10	513.891,658 650.500,51	1.457

Punct început	X / Y	Punct sfârșit	X / Y	Lungime segment	Punct început	X / Y	Punct sfârșit	X / Y	Lungime segment	Punct început	X / Y	Punct sfârșit	X / Y	Lungime segment
10	513.891,658 650.500,51	11	513.913,508 650.503,559	22.062	11	513.913,508 650.503,559	12	513.915,214 650.503,797	1.723	12	513.915,214 650.503,797	13	513.938,549 650.507,441	23.618
13	513.938,549 650.507,441	14	513.940,609 650.507,762	2.085	14	513.940,609 650.507,762	15	513.965,646 650.510,414	25.177	15	513.965,646 650.510,414	16	513.968,721 650.510,74	3.092
16	513.968,721 650.510,74	17	513.984,332 650.506,776	16.106	17	513.984,332 650.506,776	18	513.990,013 650.505,334	5.861	18	513.990,013 650.505,334	19	514.006,629 650.499,66	17.558
19	514.006,629 650.499,66	20	513.993,162 650.485,563	19.496	20	513.993,162 650.485,563	21	513.994,893 650.484,442	2.062	21	513.994,893 650.484,442	22	514.014,881 650.504,229	28.126
22	514.014,881 650.504,229	23	514.011,501 650.504,815	3.43	23	514.011,501 650.504,815	24	513.993,068 650.510,803	19.381	24	513.993,068 650.510,803	25	513.991,823 650.511,092	1.278
25	513.991,823 650.511,092	26	513.969,588 650.516,255	22.827	26	513.969,588 650.516,255	27	513.966,164 650.515,932	3.439	27	513.966,164 650.515,932	28	513.942,108 650.513,661	24.163
28	513.942,108 650.513,661	29	513.939,921 650.513,325	2.213	29	513.939,921 650.513,325	30	513.917,012 650.509,811	23.177	30	513.917,012 650.509,811	31	513.914,709 650.509,444	2.332
31	513.914,709 650.509,444	32	513.892,765 650.505,946	22.221	32	513.892,765 650.505,946	33	513.891,501 650.505,905	1.265	33	513.891,501 650.505,905	34	513.887,445 650.505,774	4.058
34	513.887,445 650.505,774	35	513.872,437 650.505,287	15.016	35	513.872,437 650.505,287	36	513.871,222 650.505,285	1.215	36	513.871,222 650.505,285	37	513.853,938 650.505,246	17.284
37	513.853,938 650.505,246	38	513.851,947 650.508,086	3.468	38	513.851,947 650.508,086	39	513.855,873 650.524,416	16.795	39	513.855,873 650.524,416	40	513.852,873 650.524,409	3.0
40	513.852,873 650.524,409	41	513.849,091 650.524,387	3.782	41	513.849,091 650.524,387	42	513.847,919 650.524,392	1.172	42	513.847,919 650.524,392	43	513.843,472 650.505,891	19.028
43	513.843,472 650.505,891	44	513.842,803 650.505,325	0.876	44	513.842,803 650.505,325	45	513.824,706 650.506,475	18.134	45	513.824,706 650.506,475	46	513.823,485 650.506,573	1.225
46	513.823,485 650.506,573	47	513.804,892 650.508,06	18.652	47	513.804,892 650.508,06	48	513.802,851 650.508,15	2.043	48	513.802,851 650.508,15	49	513.786,481 650.508,872	16.386
49	513.786,481 650.508,872	50	513.786,293 650.508,928	0.196	50	513.786,293 650.508,928	51	513.784,687 650.509,402	1.674	51	513.784,687 650.509,402	52	513.767,477 650.514,482	17.944
52	513.767,477 650.514,482	53	513.765,379 650.515,021	2.166	53	513.765,379 650.515,021	54	513.758,466 650.516,795	7.137	54	513.758,466 650.516,795	55	513.749,304 650.522,088	10.581
55	513.749,304 650.522,088	56	513.746,894 650.523,45	2.768	56	513.746,894 650.523,45	57	513.732,814 650.531,413	16.176	57	513.732,814 650.531,413	58	513.730,821 650.531,684	2.011
58	513.730,821 650.531,684	59	513.710,916 650.534,384	20.087	59	513.710,916 650.534,384	60	513.709,434 650.534,605	1.498	60	513.709,434 650.534,605	61	513.695,623 650.536,662	13.963
61	513.695,623 650.536,662	62	513.686,439 650.535,581	9.247	62	513.686,439 650.535,581	63	513.684,354 650.535,338	2.099	63	513.684,354 650.535,338	64	513.665,213 650.533,107	19.271
64	513.665,213 650.533,107	65	513.663,858 650.532,949	1.364	65	513.663,858 650.532,949	66	513.644,652 650.530,714	19.336	66	513.644,652 650.530,714	67	513.644,225 650.530,659	0.431
67	513.644,225 650.530,659	68	513.624,974 650.528,204	19.407	68	513.624,974 650.528,204	69	513.624,736 650.528,183	0.239	69	513.624,736 650.528,183	70	513.604,381 650.526,422	20.431
70	513.604,381 650.526,422	71	513.583,716 650.525,902	20.672	71	513.583,716 650.525,902	72	513.582,723 650.528,923	3.18	72	513.582,723 650.528,923	73	513.581,365 650.543,643	14.783
73	513.581,365 650.543,643	74	513.581,252 650.561,03	17.387	74	513.581,252 650.561,03	75	513.575,873 650.561,129	5.38	75	513.575,873 650.561,129	76	513.576,311 650.543,252	17.882
76	513.576,311 650.543,252	77	513.577,452 650.527,802	15.492	77	513.577,452 650.527,802	78	513.579,512 650.520,158	7.917	78	513.579,512 650.520,158	79	513.604,173 650.520,52	24.664
79	513.604,173 650.520,52	80	513.624,774 650.522,591	20.705	80	513.624,774 650.522,591	81	513.625,005 650.522,615	0.232	81	513.625,005 650.522,615	82	513.644,821 650.524,858	19.943
82	513.644,821 650.524,858	83	513.645,004 650.524,882	0.185	83	513.645,004 650.524,882	84	513.664,944 650.527,459	20.106	84	513.664,944 650.527,459	85	513.665,372 650.527,503	0.43
85	513.665,372 650.527,503	86	513.686,097 650.529,626	20.833	86	513.686,097 650.529,626	87	513.686,461 650.529,652	0.365	87	513.686,461 650.529,652	88	513.695,051 650.530,253	8.611
88	513.695,051 650.530,253	89	513.711,014 650.528,285	16.084	89	513.711,014 650.528,285	90	513.711,561 650.528,198	0.554	90	513.711,561 650.528,198	91	513.733,038 650.525,362	21.663
91	513.733,038 650.525,362	92	513.747,374 650.516,878	16.658	92	513.747,374 650.516,878	93	513.747,538 650.516,781	0.191	93	513.747,538 650.516,781	94	513.757,121 650.511,066	11.158
94	513.757,121 650.511,066	95	513.766,064 650.508,374	9.339	95	513.766,064 650.508,374	96	513.766,193 650.508,337	0.134	96	513.766,193 650.508,337	97	513.784,884 650.503,029	19.43
97	513.784,884 650.503,029	98	513.785,182 650.502,944	0.31	98	513.785,182 650.502,944	99	513.785,75 650.502,915	0.569	99	513.785,75 650.502,915	100	513.803,218 650.502,04	17.49
100	513.803,218 650.502,04	101	513.803,994 650.501,975	0.779	101	513.803,994 650.501,975	102	513.822,551 650.501,224	18.572	102	513.822,551 650.501,224	103	513.824,157 650.501,118	1.609
103	513.824,157 650.501,118	104	513.841,517 650.500,112	17.389	104	513.841,517 650.500,112	105	513.842,469 650.497,458	2.82	105	513.842,469 650.497,458	1	513.838,636 650.480,787	17.106

**** Lungimile segmentelor sunt determinate în planul de proiecție Stereo 70 și sunt rotunjite la 1 milimetru.**

***** Distanța dintre puncte este formată din segmente cumulate ce sunt mai mici decât valoarea 1 milimetru.**

**DATE DESPRE IMOBILUL NR. 229**

Oficiul de Cadastru și Publicitate Imobiliară SUCEAVA
Biroul de Cadastru și Publicitate Imobiliară Vatra Dornei

A. Partea I. Descrierea imobilului

TEREN Necunoscut

Adresa: Loc. Poiana Stampei, Jud. Suceava

Nr. Crt	Nr cadastral Nr. topografic	Suprafața* (mp)	Observații / Referințe
A1	30484	Din acte: 21.953 Masurata: 17.277	Sector cadastral:5 Teren imprejmuit;

B. Partea II. Proprietari și acte

Inscrieri privitoare la dreptul de proprietate și alte drepturi reale		Referințe
1556 / 25/02/2011		
Act Administrativ nr. 119560, din 30/08/1976 emis de CONSILIUL POPULAR POIANA STAMPEI;		
B5	se notează că numele proprietarei tabulare de sub B3 este SPINU în loc de PARDAU, așa cum rezultă din certificatul de căsătorie seria C5 nr. 119560 eliberat la 30.08.1976 de Consiliul Popular Poiana Stampei	A1
2199 / 22/02/2013		
Act Notarial nr. 416, din 21/02/2013 emis de ROTARU RAUL-GABRIEL;		
B6	Intabulare, drept de PROPRIETATE bun propriu, dobandit prin Conventie, cota actuala 1/2, cota initiala 1/1 1) SPÎNU ANTIȚA	A1
13881 / 14/09/2018		
Act Notarial nr. 2250, din 12/09/2018 emis de Rotaru RAUL- GABRIEL;		
B7	Intabulare, drept de PROPRIETATE, bun propriu, dobandit prin Conventie, cota actuala 1/2, cota initiala 1/2 1) BORGovan IONUȚ	A1

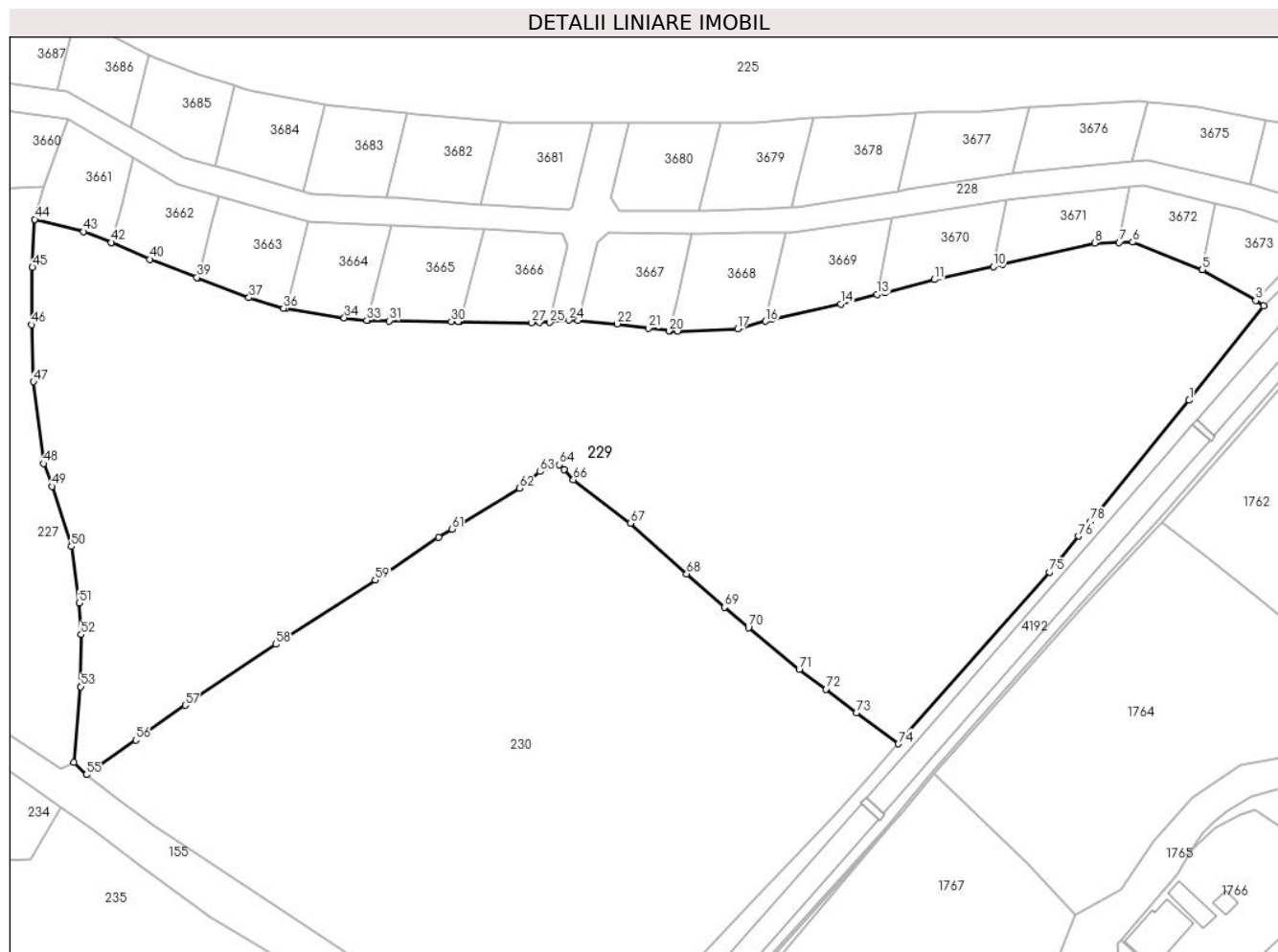
C. Partea III. SARCINI .

Inscrieri privind dezmembramintele dreptului de proprietate, drepturi reale de garanție și sarcini	Referințe
NU SUNT	

Teren

Nr cadastral	Suprafața (mp)*	Observații / Referințe
30484	Din acte: 21.953 Masurata: 17.277	

* Suprafața este determinată în planul de proiecție Stereo 70.



Date referitoare la teren

Crt	Categorie folosință	Intra vilan	Suprafața (mp)	Tarla	Parcelă	Nr. topo	Observații / Referințe
1	faneata	DA	7.771	-	-	-	
2	faneata	NU	9.044	-	-	-	
3	faneata	DA	138	-	-	-	
4	drum	DA	67	-	-	-	acoperit cu piatra
5	drum	NU	65	-	-	-	
6	faneata	NU	192	-	-	-	

Lungime Segmente

1) Valorile lungimilor segmentelor sunt obținute din proiecție în plan.

Punct început	X / Y	Punct sfârșit	X / Y	Lungime segment
1	513.978,582 650.463,756	2	513.994,893 650.484,442	26.343
2	513.994,893 650.484,442	3	513.993,162 650.485,563	2.062
3	513.993,162 650.485,563	4	513.981,477 650.492,338	13.507

Punct început	X / Y	Punct sfârșit	X / Y	Lungime segment	Punct început	X / Y	Punct sfârșit	X / Y	Lungime segment	Punct început	X / Y	Punct sfârșit	X / Y	Lungime segment
4	513.981,477 650.492,338	5	513.981,472 650.492,34	0.005	5	513.981,472 650.492,34	6	513.966,215 650.498,349	16.398	6	513.966,215 650.498,349	7	513.963,242 650.498,279	2.974
7	513.963,242 650.498,279	8	513.957,923 650.498,155	5.32	8	513.957,923 650.498,155	9	513.937,784 650.493,501	20.67	9	513.937,784 650.493,501	10	513.935,695 650.493,034	2.141
10	513.935,695 650.493,034	11	513.922,798 650.490,152	13.215	11	513.922,798 650.490,152	12	513.911,952 650.487,33	11.207	12	513.911,952 650.487,33	13	513.910,203 650.486,875	1.807
13	513.910,203 650.486,875	14	513.902,327 650.484,826	8.138	14	513.902,327 650.484,826	15	513.887,202 650.481,414	15.505	15	513.887,202 650.481,414	16	513.885,841 650.481,047	1.41
16	513.885,841 650.481,047	17	513.879,72 650.479,393	6.341	17	513.879,72 650.479,393	18	513.866,584 650.478,889	13.146	18	513.866,584 650.478,889	19	513.864,919 650.478,911	1.665
19	513.864,919 650.478,911	20	513.864,764 650.478,913	0.155	20	513.864,764 650.478,913	21	513.860,168 650.479,542	4.639	21	513.860,168 650.479,542	22	513.853,393 650.480,469	6.838
22	513.853,393 650.480,469	23	513.844,754 650.481,162	8.667	23	513.844,754 650.481,162	24	513.842,758 650.481,287	2.0	24	513.842,758 650.481,287	25	513.838,636 650.480,787	4.152
25	513.838,636 650.480,787	26	513.836,363 650.480,759	2.273	26	513.836,363 650.480,759	27	513.834,627 650.480,737	1.736	27	513.834,627 650.480,737	28	513.818,843 650.480,938	15.785
28	513.818,843 650.480,938	29	513.818,545 650.480,942	0.298	29	513.818,545 650.480,942	30	513.817,005 650.480,962	1.54	30	513.817,005 650.480,962	31	513.803,473 650.481,141	13.533
31	513.803,473 650.481,141	32	513.798,701 650.481,235	4.773	32	513.798,701 650.481,235	33	513.798,533 650.481,238	0.168	33	513.798,533 650.481,238	34	513.793,624 650.481,808	4.942
34	513.793,624 650.481,808	35	513.780,872 650.483,801	12.907	35	513.780,872 650.483,801	36	513.780,315 650.483,888	0.564	36	513.780,315 650.483,888	37	513.772,757 650.486,206	7.905
37	513.772,757 650.486,206	38	513.761,641 650.490,502	11.917	38	513.761,641 650.490,502	39	513.761,358 650.490,611	0.303	39	513.761,358 650.490,611	40	513.751,047 650.494,618	11.062
40	513.751,047 650.494,618	41	513.742,798 650.498,21	8.997	41	513.742,798 650.498,21	42	513.742,629 650.498,284	0.184	42	513.742,629 650.498,284	43	513.736,566 650.500,652	6.509
43	513.736,566 650.500,652	44	513.725,871 650.503,329	11.025	44	513.725,871 650.503,329	45	513.725,368 650.492,823	10.518	45	513.725,368 650.492,823	46	513.725,172 650.480,276	12.549
46	513.725,172 650.480,276	47	513.725,578 650.467,834	12.449	47	513.725,578 650.467,834	48	513.727,756 650.449,901	18.065	48	513.727,756 650.449,901	49	513.729,611 650.444,932	5.304
49	513.729,611 650.444,932	50	513.733,874 650.431,773	13.832	50	513.733,874 650.431,773	51	513.735,608 650.419,428	12.466	51	513.735,608 650.419,428	52	513.736,01 650.412,506	6.934
52	513.736,01 650.412,506	53	513.735,93 650.401,115	11.391	53	513.735,93 650.401,115	54	513.734,367 650.384,549	16.64	54	513.734,367 650.384,549	55	513.737,153 650.381,842	3.885
55	513.737,153 650.381,842	56	513.747,97 650.389,442	13.22	56	513.747,97 650.389,442	57	513.758,803 650.397,024	13.223	57	513.758,803 650.397,024	58	513.778,614 650.410,363	23.883
58	513.778,614 650.410,363	59	513.800,368 650.424,451	25.917	59	513.800,368 650.424,451	60	513.814,268 650.433,848	16.778	60	513.814,268 650.433,848	61	513.817,139 650.435,576	3.351
61	513.817,139 650.435,576	62	513.831,986 650.444,512	17.329	62	513.831,986 650.444,512	63	513.836,501 650.448,133	5.788	63	513.836,501 650.448,133	64	513.840,658 650.449,685	4.437
64	513.840,658 650.449,685	65	513.841,688 650.448,59	1.503	65	513.841,688 650.448,59	66	513.843,762 650.446,374	3.035	66	513.843,762 650.446,374	67	513.856,286 650.436,849	15.735
67	513.856,286 650.436,849	68	513.868,576 650.425,769	16.547	68	513.868,576 650.425,769	69	513.876,834 650.418,464	11.025	69	513.876,834 650.418,464	70	513.882,11 650.414,044	6.883
70	513.882,11 650.414,044	71	513.893,212 650.404,924	14.368	71	513.893,212 650.404,924	72	513.899,053 650.400,548	7.298	72	513.899,053 650.400,548	73	513.905,769 650.395,43	8.444
73	513.905,769 650.395,43	74	513.914,925 650.388,601	11.422	74	513.914,925 650.388,601	75	513.947,983 650.426,159	50.034	75	513.947,983 650.426,159	76	513.954,39 650.434,031	10.15
76	513.954,39 650.434,031	77	513.955,697 650.435,465	1.94	77	513.955,697 650.435,465	78	513.957,008 650.437,249	2.214	78	513.957,008 650.437,249	1	513.978,582 650.463,756	34.177

** Lungimile segmentelor sunt determinate în planul de proiecție Stereo 70 și sunt rotunjite la 1 milimetru.

*** Distanța dintre puncte este formată din segmente cumulate ce sunt mai mici decât valoarea 1 milimetru.

**DATE DESPRE IMOBILUL NR. 230**

Oficiul de Cadastru și Publicitate Imobiliară SUCEAVA
Biroul de Cadastru și Publicitate Imobiliară Vatra Dornei

A. Partea I. Descrierea imobilului

TEREN Necunoscut

Adresa: Loc. Poiana Stampei, Jud. Suceava

Nr. Crt	Nr cadastral Nr. topografic	Suprafața* (mp)	Observații / Referințe
A1	32261	Din acte: 12.385 Masurata: 12.469	Sector cadastral:5 Teren imprejmuit; drum pietruit

B. Partea II. Proprietari și acte

Inscrieri privitoare la dreptul de proprietate și alte drepturi reale		Referințe
8029 / 11/07/2016		
Hotarare Judecatoreasca nr. 230, din 08/03/2016 emis de Judecatoria Vatra Dornei;		
B2	Intabulare, drept de PROPRIETATEmod dobândire moștenire și partaj, dobandit prin Hotarare Judecatoreasca, cota actuala 1/1, cota initiala 1/1 1) MIHALACHE MARIA	A1
9202 / 10/08/2016		
Hotarare Judecatoreasca nr. 230, din 08/03/2016 emis de JUDECATORIA VATRA DORNEI;		
B3	se notează respingerea cererii de notare a hotărârii judecătorești formulată de Judecătoria Vatra Dornei, întrucât a fost deja operată prin încheierea nr. 8029/11.07.2016	A1

C. Partea III. SARCINI .

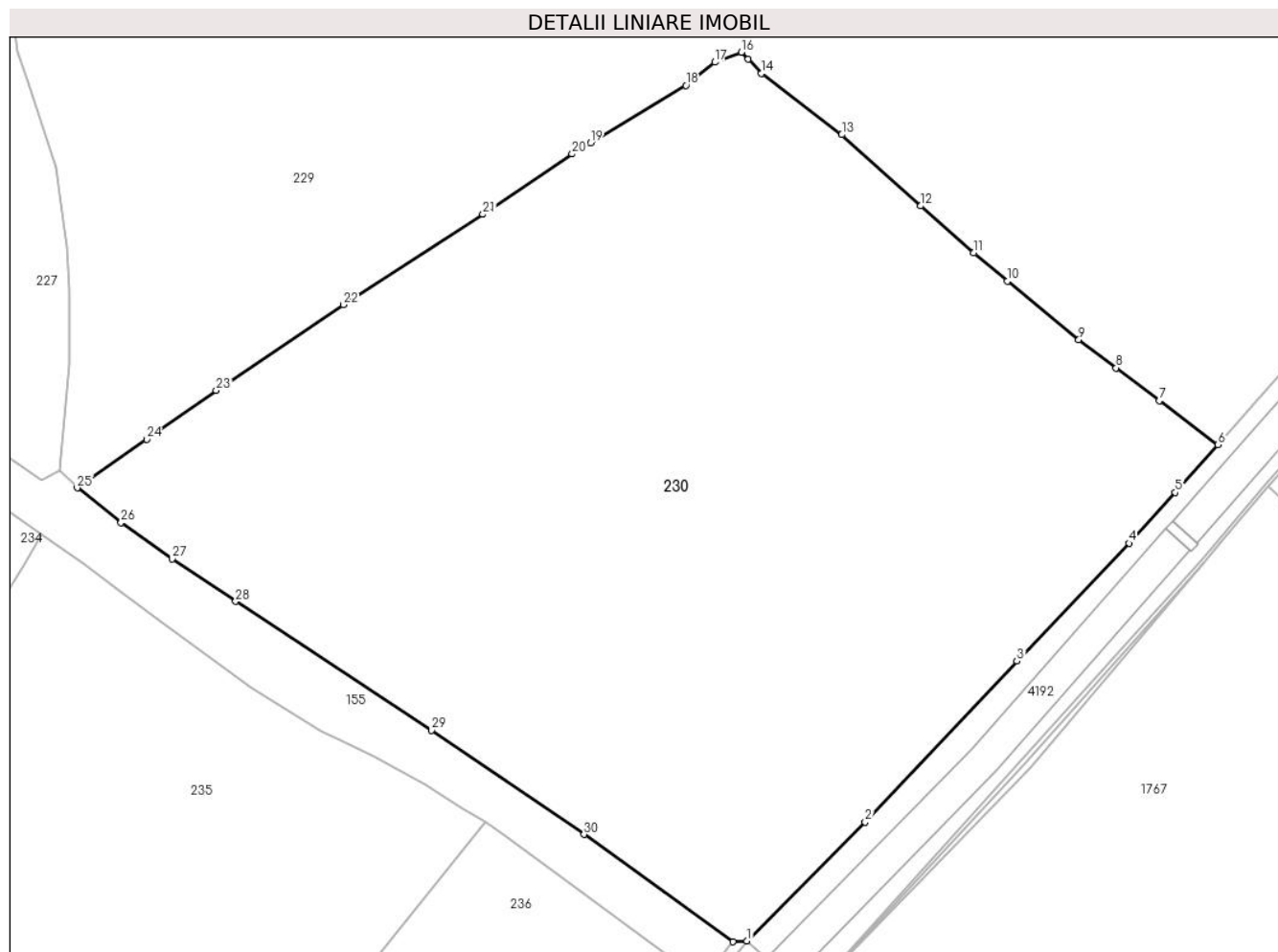
Inscrieri privind dezmembramintele dreptului de proprietate, drepturi reale de garanție și sarcini	Referințe
NU SUNT	

Anexa Nr. 1 La Partea I

Teren

Nr cadastral	Suprafața (mp)*	Observații / Referințe
32261	Din acte: 12.385 Masurata: 12.469	drum pietruit

* Suprafața este determinată în planul de proiecție Stereo 70.



Date referitoare la teren

Crt	Categorie folosință	Intra vilan	Suprafața (mp)	Tarla	Parcelă	Nr. topo	Observații / Referințe
1	faneata	DA	9.840	-	-	-	Împrejmuț cu gard din lemn.
2	faneata	NU	1.932	-	-	-	Împrejmuț cu gard din lemn, folosit ca drum de acces, pentru proprietățile vecine
3	drum	DA	559	-	-	-	acoperit cu piatra
4	drum	NU	138	-	-	-	acoperit cu piatra

Lungime Segmente

1) Valorile lungimilor segmentelor sunt obținute din proiecție în plan.

Punct început	X / Y	Punct sfârșit	X / Y	Lungime segment (** (m)
1	513.841,52 650.311,325	2	513.859,937 650.329,801	26.087
3	513.883,582 650.354,87	4	513.901,043 650.373,228	25.336

Punct început	X / Y	Punct sfârșit	X / Y	Lungime segment (** (m)
2	513.859,937 650.329,801	3	513.883,582 650.354,87	34.461
4	513.901,043 650.373,228	5	513.908,238 650.381,149	10.701

Punct început	X / Y	Punct sfârșit	X / Y	Lungime segment (** (m)
5	513.908,238 650.381,149	6	513.914,925 650.388,601	10.012
7	513.905,769 650.395,43	8	513.899,053 650.400,548	8.444
9	513.893,212 650.404,924	10	513.882,11 650.414,044	14.368
11	513.876,834 650.418,464	12	513.868,576 650.425,769	11.025
13	513.856,286 650.436,849	14	513.843,762 650.446,374	15.735
15	513.841,688 650.448,59	16	513.840,658 650.449,685	1.503
17	513.836,501 650.448,133	18	513.831,986 650.444,512	5.788
19	513.817,139 650.435,576	20	513.814,268 650.433,848	3.351
21	513.800,368 650.424,451	22	513.778,614 650.410,363	25.917
23	513.758,803 650.397,024	24	513.747,97 650.389,442	13.223
25	513.737,153 650.381,842	26	513.743,985 650.376,465	8.694
27	513.751,955 650.370,789	28	513.761,83 650.364,18	11.883
29	513.792,344 650.344,092	30	513.816,123 650.327,912	28.762
31	513.839,315 650.311,178	1	513.841,52 650.311,325	2.21

Punct început	X / Y	Punct sfârșit	X / Y	Lungime segment (** (m)
6	513.914,925 650.388,601	7	513.905,769 650.395,43	11.422
8	513.899,053 650.400,548	9	513.893,212 650.404,924	7.298
10	513.882,11 650.414,044	11	513.876,834 650.418,464	6.883
12	513.868,576 650.425,769	13	513.856,286 650.436,849	16.547
14	513.843,762 650.446,374	15	513.841,688 650.448,59	3.035
16	513.840,658 650.449,685	17	513.836,501 650.448,133	4.437
18	513.831,986 650.444,512	19	513.817,139 650.435,576	17.329
20	513.814,268 650.433,848	21	513.800,368 650.424,451	16.778
22	513.778,614 650.410,363	23	513.758,803 650.397,024	23.883
24	513.747,97 650.389,442	25	513.737,153 650.381,842	13.22
26	513.743,985 650.376,465	27	513.751,955 650.370,789	9.785
28	513.761,83 650.364,18	29	513.792,344 650.344,092	36.533
30	513.816,123 650.327,912	31	513.839,315 650.311,178	28.599

** Lungimile segmentelor sunt determinate în planul de proiecție Stereo 70 și sunt rotunjite la 1 milimetru.

*** Distanța dintre puncte este formată din segmente cumulate ce sunt mai mici decât valoarea 1 milimetru.

**DATE DESPRE IMOBILUL NR. 231**

Oficiul de Cadastru și Publicitate Imobiliară SUCEAVA
Biroul de Cadastru și Publicitate Imobiliară Vatra Dornei

A. Partea I. Descrierea imobilului

TEREN Intravilan

Adresa: Loc. Poiana Stampei, Str Tesnita, Jud. Suceava

Nr. Crt	Nr cadastral Nr. topografic	Suprafața* (mp)	Observații / Referințe
A1		Din acte: 36.600 Masurata: 14	Sector cadastral:5 Teren neimprejmuit;

B. Partea II. Proprietari și acte

Inscrieri privitoare la dreptul de proprietate și alte drepturi reale		Referințe
1321 / 30/01/2018		
Act Administrativ nr. HG 1705, din 21/12/2006 emis de GUVERNUL ROMANIEI (inventarul bunurilor care alcătuiesc domeniul public al statului - anexa 3 ; act administrativ nr 10882 din 22.01.2018, emis de DIRECTIA SILVICA SUCEAVA);		
B1	Intabulare, drept de PROPRIETATE, dobandit prin Lege, cota actuala 1/1, cota initiala 1/1 1) STATUL ROMÂN , CIF:99999999999999, - DOMENIUL PUBLIC	A1
B2	Intabulare, drept de ADMINISTRARE, dobandit prin Lege, cota actuala 1/1, cota initiala 1/1 1) REGIA NAȚIONALĂ A PĂDURILOR ROMSILVA R.A. , CIF:1590120	A1
8032 / 24/05/2021		
Act Administrativ nr. 11410, din 21/05/2021 emis de OCOLUL SILVIC DORNA CANDRENILOR;		
B3	se notează completarea identificării imobilului cu elementele de identificare silvică	A1

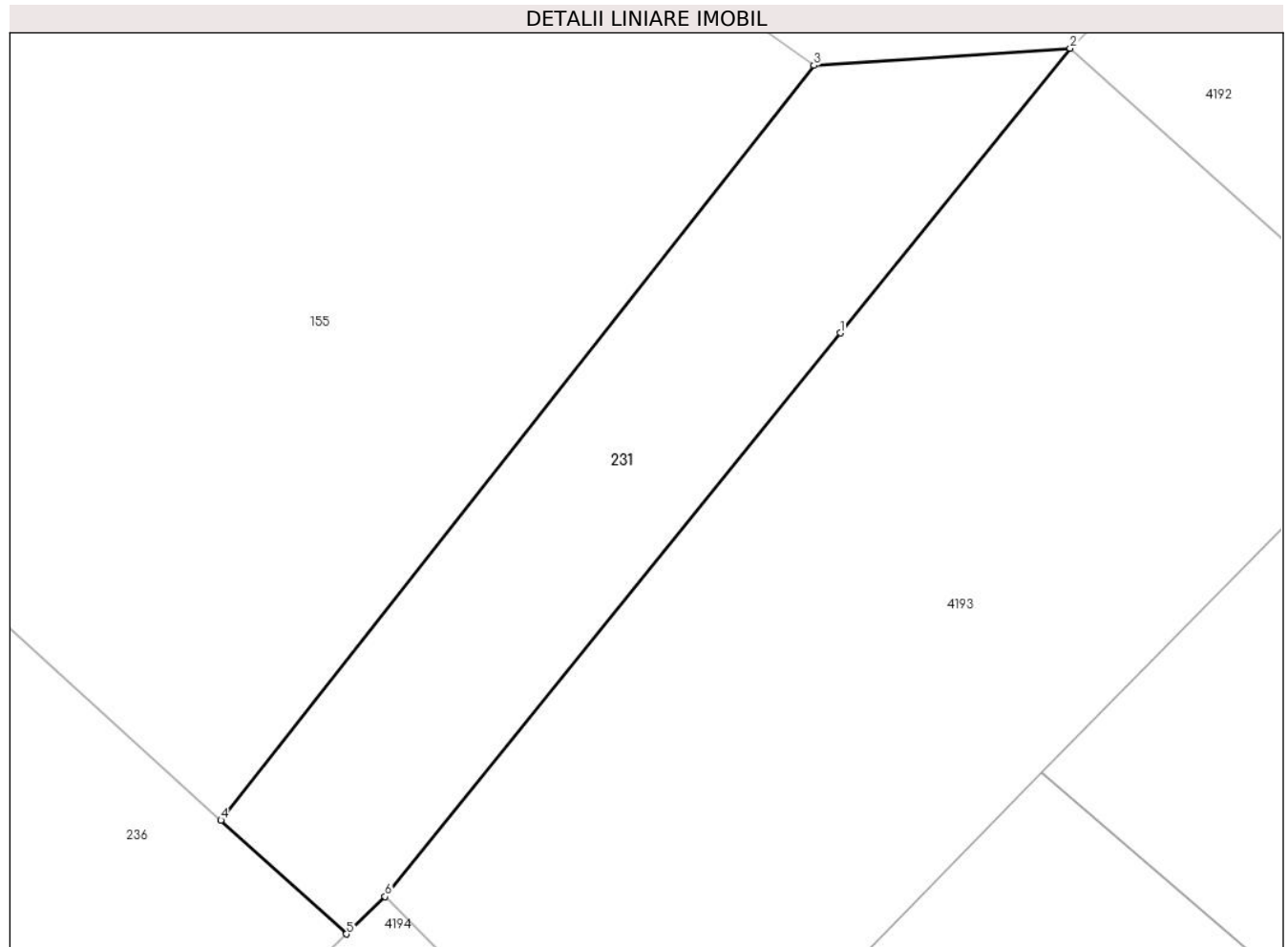
C. Partea III. SARCINI .

Inscrieri privind dezmembramintele dreptului de proprietate, drepturi reale de garanție și sarcini	Referințe
NU SUNT	

Teren

Nr cadastral	Suprafața (mp)*	Observații / Referințe
	Din acte: 36.600 Masurata: 14	

* Suprafața este determinată în planul de proiecție Stereo 70.



Date referitoare la teren

Crt	Categorie folosință	Intra vilan	Suprafața (mp)	Tarla	Parcelă	Nr. topo	Observații / Referințe
1	drum	DA	14	-	-	-	acoperit cu piatra

Lungime Segmente

1) Valorile lungimilor segmentelor sunt obținute din proiecție în plan.

Punct început	X / Y	Punct sfârșit	X / Y	Lungime segment (** (m)
1	513.839,543 650.308,875	2	513.841,52 650.311,325	3.148
2	513.841,52 650.311,325	3	513.839,315 650.311,178	2.21
3	513.839,315 650.311,178	4	513.834,213 650.304,681	8.261
4	513.834,213 650.304,681	5	513.835,294 650.303,702	1.458
5	513.835,294 650.303,702	6	513.835,627 650.304,024	0.463

Punct început	X / Y	Punct sfârşit	X / Y	Lungime segment (** (m)
6	513.835,627 650.304,024	1	513.839,543 650.308,875	6.234

** Lungimile segmentelor sunt determinate în planul de proiecţie Stereo 70 şi sunt rotunjite la 1 milimetru.

*** Distanţa dintre puncte este formată din segmente cumulate ce sunt mai mici decât valoarea 1 milimetru.

**DATE DESPRE IMOBILUL NR. 232**

Oficiul de Cadastru și Publicitate Imobiliară SUCEAVA
Biroul de Cadastru și Publicitate Imobiliară Vatra Dornei

A. Partea I. Descrierea imobilului

TEREN Necunoscut

Adresa: Loc. Poiana Stampei, Jud. Suceava

Nr. Crt	Nr cadastral Nr. topografic	Suprafața* (mp)	Observații / Referințe
A1	30057	Din acte: 7.882 Masurata: 8.330	Sector cadastral:5 Teren imprejmuit;

B. Partea II. Proprietari și acte

Inscrieri privitoare la dreptul de proprietate și alte drepturi reale	Referințe
331 / 26/01/2009	
Act Notarial nr. 202, din 20/12/2007 emis de BNP Nicolai Rotaru (act notarial nr. -/23-01-2009 emis de BNP NICOLAI ROTARU);	
B2	A1
Intabulare, drept de PROPRIETATE, dobandit prin lesire Din Indiviziune, cota actuala 1/1, cota initiala 1/1 1) FLOREA ZINOVIA, LIPSA CNP	

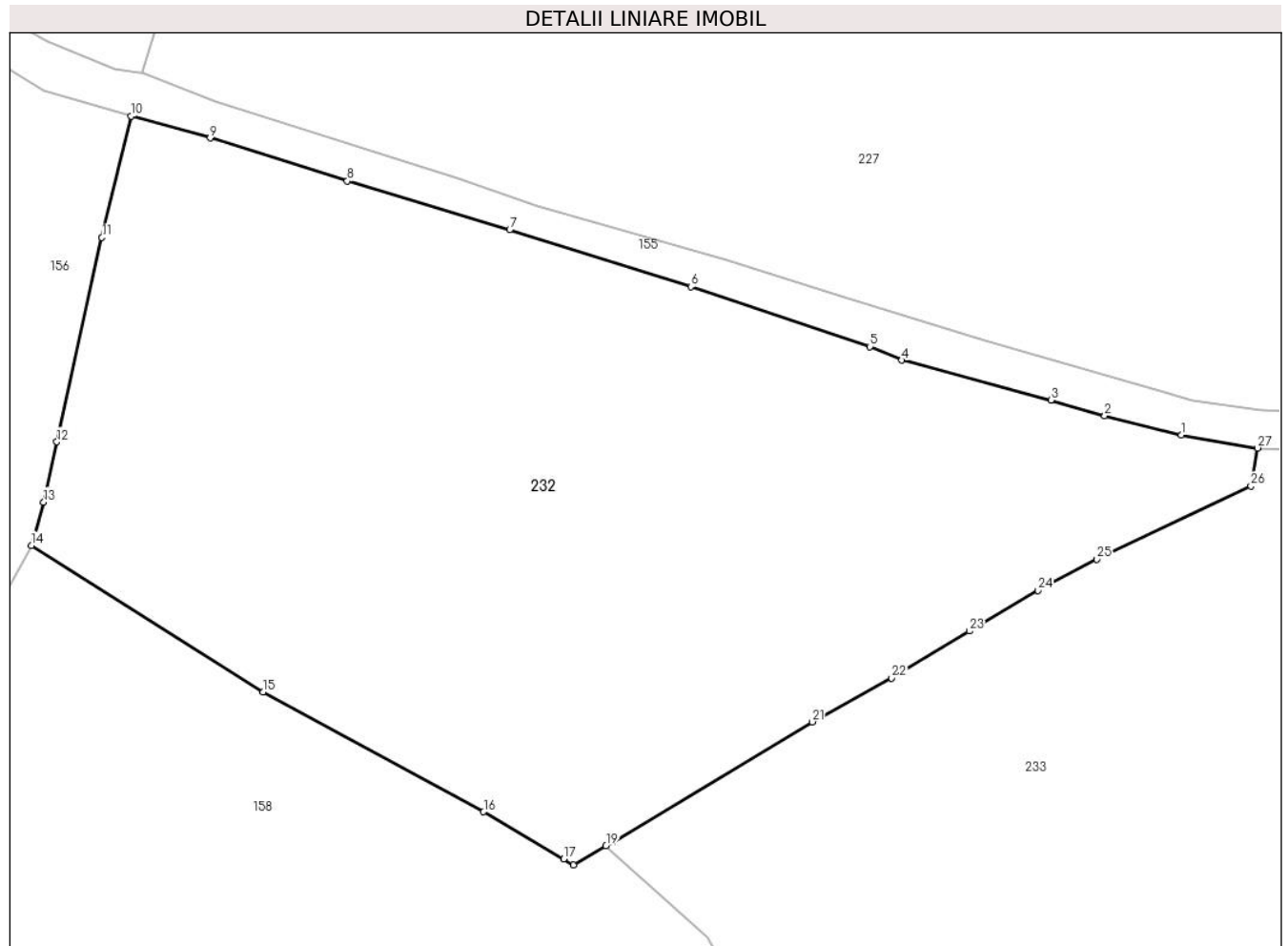
C. Partea III. SARCINI .

Inscrieri privind dezmembramintele dreptului de proprietate, drepturi reale de garanție și sarcini	Referințe
NU SUNT	

Teren

Nr cadastral	Suprafața (mp)*	Observații / Referințe
30057	Din acte: 7.882 Masurata: 8.330	

* Suprafața este determinată în planul de proiecție Stereo 70.



Date referitoare la teren

Crt	Categorie folosință	Intravilan	Suprafața (mp)	Tarla	Parcelă	Nr. topo	Observații / Referințe
1	faneata	DA	8.000	-	-	-	nr.top.279/1
2	faneata	NU	330	-	-	-	

Lungime Segmente

1) Valorile lungimilor segmentelor sunt obținute din proiecție în plan.

Punct început	X / Y	Punct sfârșit	X / Y	Lungime segment (** (m)
1	513.551,618 650.431,099	2	513.541,538 650.433,626	10.392
3	513.534,456 650.435,692	4	513.514,852 650.440,943	20.295
5	513.510,654 650.442,713	6	513.487,107 650.450,605	24.834
7	513.463,301 650.458,072	8	513.441,939 650.464,48	22.302

Punct început	X / Y	Punct sfârșit	X / Y	Lungime segment (** (m)
2	513.541,538 650.433,626	3	513.534,456 650.435,692	7.377
4	513.514,852 650.440,943	5	513.510,654 650.442,713	4.556
6	513.487,107 650.450,605	7	513.463,301 650.458,072	24.95
8	513.441,939 650.464,48	9	513.423,91 650.470,144	18.898

Punct început	X / Y	Punct sfârșit	X / Y	Lungime segment (** (m)
9	513.423,91 650.470,144	10	513.413,508 650.473,015	10.791
11	513.409,667 650.457,067	12	513.403,747 650.430,198	27.513
13	513.402,007 650.422,286	14	513.400,406 650.416,579	5.927
15	513.430,83 650.397,307	16	513.459,862 650.381,566	33.025
17	513.470,388 650.375,347	18	513.471,682 650.374,566	1.511
19	513.475,97 650.377,095	20	513.476,798 650.377,592	0.966
21	513.503,073 650.393,385	22	513.513,522 650.399,132	11.925
23	513.523,718 650.405,331	24	513.532,778 650.410,643	10.502
25	513.540,518 650.414,757	26	513.560,757 650.424,406	22.421
27	513.561,636 650.429,393	1	513.551,618 650.431,099	10.162

Punct început	X / Y	Punct sfârșit	X / Y	Lungime segment (** (m)
10	513.413,508 650.473,015	11	513.409,667 650.457,067	16.404
12	513.403,747 650.430,198	13	513.402,007 650.422,286	8.101
14	513.400,406 650.416,579	15	513.430,83 650.397,307	36.014
16	513.459,862 650.381,566	17	513.470,388 650.375,347	12.226
18	513.471,682 650.374,566	19	513.475,97 650.377,095	4.978
20	513.476,798 650.377,592	21	513.503,073 650.393,385	30.656
22	513.513,522 650.399,132	23	513.523,718 650.405,331	11.933
24	513.532,778 650.410,643	25	513.540,518 650.414,757	8.765
26	513.560,757 650.424,406	27	513.561,636 650.429,393	5.064

** Lungimile segmentelor sunt determinate în planul de proiecție Stereo 70 și sunt rotunjite la 1 milimetru.

*** Distanța dintre puncte este formată din segmente cumulate ce sunt mai mici decât valoarea 1 milimetru.

**DATE DESPRE IMOBILUL NR. 233**

Oficiul de Cadastru și Publicitate Imobiliară SUCEAVA
Biroul de Cadastru și Publicitate Imobiliară Vatra Dornei

A. Partea I. Descrierea imobilului

TEREN Necunoscut

Adresa: Loc. Poiana Stampei, Jud. Suceava

Nr. Crt	Nr cadastral Nr. topografic	Suprafața* (mp)	Observații / Referințe
A1		Din acte: 19.278 Masurata: 19.279	Sector cadastral:5 Teren imprejmuit; 278/1; 278/2 parte(CF 30279)

B. Partea II. Proprietari și acte

Inscrieri privitoare la dreptul de proprietate și alte drepturi reale		Referințe
/		
Act Normativ nr. 7, din 13/03/1996 emis de Parlamentul Romaniei;		
B1	Intabulare, drept de PROPRIETATE, dobandit prin Lege, cota actuala 1/1, cota initiala 1/1 1) NEIDENTIFICAT NEIDENTIFICAT	A1
Act Administrativ nr. 2894, din 29/03/2023 emis de PRIMARIA COMUNEI POIANA STAMPEI;		
B2	SE NOTEAZA POSESIA FAPTICA IN FAVOAREA LUI 1) MEZDREA GHEORGHE 2) MEZDREA ELENA	A1

C. Partea III. SARCINI .

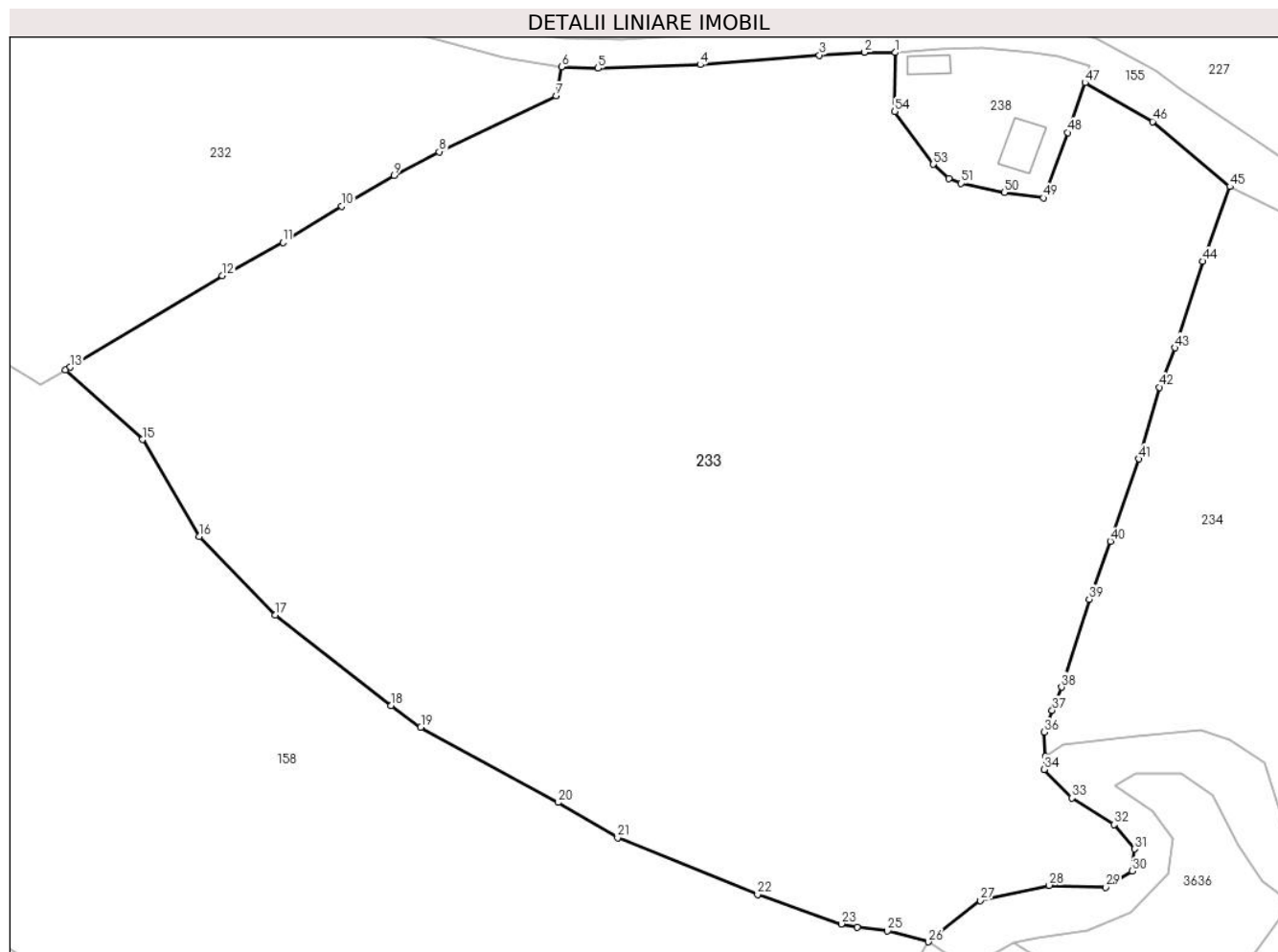
Inscrieri privind dezmembramintele dreptului de proprietate, drepturi reale de garanție și sarcini	Referințe
NU SUNT	

Anexa Nr. 1 La Partea I

Teren

Nr cadastral	Suprafața (mp)*	Observații / Referințe
	Din acte: 19.278 Masurata: 19.279	278/1; 278/2 parte(CF 30279)

* Suprafața este determinată în planul de proiecție Stereo 70.



Date referitoare la teren

Crt	Categorie folosință	Intravilan	Suprafața (mp)	Tarla	Parcelă	Nr. topo	Observații / Referințe
1	faneata	DA	18.311	-	-	-	
2	pasune	NU	831	-	-	-	
3	faneata	NU	137	-	-	-	

Lungime Segmente

1) Valorile lungimilor segmentelor sunt obținute din proiecție în plan.

Punct început	X / Y	Punct sfârșit	X / Y	Lungime segment
1	513.619,288 650.431,858	2	513.613,952 650.431,917	5.336
4	513.585,586 650.429,78	5	513.567,966 650.429,148	17.631
7	513.560,757 650.424,406	8	513.540,518 650.414,757	22.421
2	513.613,952 650.431,917	3	513.606,194 650.431,426	7.774
5	513.567,966 650.429,148	6	513.561,636 650.429,393	6.335
8	513.540,518 650.414,757	9	513.532,778 650.410,643	8.765
3	513.606,194 650.431,426	4	513.585,586 650.429,78	20.674
6	513.561,636 650.429,393	7	513.560,757 650.424,406	5.064
9	513.532,778 650.410,643	10	513.523,718 650.405,331	10.502

Punct început	X / Y	Punct sfârșit	X / Y	Lungime segment	Punct început	X / Y	Punct sfârșit	X / Y	Lungime segment	Punct început	X / Y	Punct sfârșit	X / Y	Lungime segment
10	513.523,718 650.405,331	11	513.513,522 650.399,132	11.933	11	513.513,522 650.399,132	12	513.503,073 650.393,385	11.925	12	513.503,073 650.393,385	13	513.476,798 650.377,592	30.656
13	513.476,798 650.377,592	14	513.475,97 650.377,095	0.966	14	513.475,97 650.377,095	15	513.489,262 650.365,08	17.918	15	513.489,262 650.365,08	16	513.499,051 650.348,333	19.398
16	513.499,051 650.348,333	17	513.512,26 650.334,811	18.903	17	513.512,26 650.334,811	18	513.532,181 650.319,167	25.329	18	513.532,181 650.319,167	19	513.537,345 650.315,439	6.369
19	513.537,345 650.315,439	20	513.561,024 650.302,485	26.991	20	513.561,024 650.302,485	21	513.571,321 650.296,404	11.959	21	513.571,321 650.296,404	22	513.595,495 650.286,584	26.092
22	513.595,495 650.286,584	23	513.609,977 650.281,51	15.345	23	513.609,977 650.281,51	24	513.612,689 650.280,937	2.772	24	513.612,689 650.280,937	25	513.617,934 650.280,307	5.283
25	513.617,934 650.280,307	26	513.624,969 650.278,42	7.284	26	513.624,969 650.278,42	27	513.633,926 650.285,561	11.455	27	513.633,926 650.285,561	28	513.645,865 650.288,165	12.22
28	513.645,865 650.288,165	29	513.655,594 650.287,821	9.735	29	513.655,594 650.287,821	30	513.660,163 650.290,622	5.359	30	513.660,163 650.290,622	31	513.660,605 650.294,455	3.858
31	513.660,605 650.294,455	32	513.657,068 650.298,68	5.51	32	513.657,068 650.298,68	33	513.649,774 650.303,256	8.611	33	513.649,774 650.303,256	34	513.644,998 650.308,181	6.86
34	513.644,998 650.308,181	35	513.645,243 650.310,392	2.225	35	513.645,243 650.310,392	36	513.645,015 650.314,632	4.246	36	513.645,015 650.314,632	37	513.646,393 650.318,375	3.989
37	513.646,393 650.318,375	38	513.647,971 650.322,374	4.299	38	513.647,971 650.322,374	39	513.652,775 650.337,541	15.91	39	513.652,775 650.337,541	40	513.656,429 650.347,519	10.626
40	513.656,429 650.347,519	41	513.661,356 650.361,748	15.058	41	513.661,356 650.361,748	42	513.664,919 650.374,115	12.87	42	513.664,919 650.374,115	43	513.667,579 650.380,92	7.306
43	513.667,579 650.380,92	44	513.672,383 650.395,843	15.677	44	513.672,383 650.395,843	45	513.677,075 650.408,733	13.717	45	513.677,075 650.408,733	46	513.663,718 650.419,967	17.453
46	513.663,718 650.419,967	47	513.652,055 650.426,653	13.444	47	513.652,055 650.426,653	48	513.649,105 650.418,033	9.111	48	513.649,105 650.418,033	49	513.644,873 650.406,783	12.02
49	513.644,873 650.406,783	50	513.638,115 650.407,722	6.823	50	513.638,115 650.407,722	51	513.630,668 650.409,287	7.61	51	513.630,668 650.409,287	52	513.628,541 650.410,163	2.3
52	513.628,541 650.410,163	53	513.625,85 650.412,603	3.633	53	513.625,85 650.412,603	54	513.619,217 650.421,677	11.24	54	513.619,217 650.421,677	1	513.619,288 650.431,858	10.181

** Lungimile segmentelor sunt determinate în planul de proiecție Stereo 70 și sunt rotunjite la 1 milimetru.

*** Distanța dintre puncte este formată din segmente cumulate ce sunt mai mici decât valoarea 1 milimetru.

**DATE DESPRE IMOBILUL NR. 234**

Oficiul de Cadastru și Publicitate Imobiliară SUCEAVA
Biroul de Cadastru și Publicitate Imobiliară Vatra Dornei

A. Partea I. Descrierea imobilului

TEREN Necunoscut

Adresa: Loc. Poiana Stampei, Jud. Suceava

Nr. Crt	Nr cadastral Nr. topografic	Suprafața* (mp)	Observații / Referințe
A1	33084	Din acte: 5.858 Masurata: 5.809	Sector cadastral:5 Teren imprejmuit;

B. Partea II. Proprietari și acte

Inscrieri privitoare la dreptul de proprietate și alte drepturi reale	Referințe
/	
Act Notarial nr. 299, din 06/08/2019 emis de AGACHE DUMITRITA GABRIELA (act administrativ nr 6291 din 16.07.2019, emis de Primăria comunei POIANA STAMPEI);	
B1	A1
Intabulare, drept de PROPRIETATE, dobandit prin Lege, cota actuala 1/1, cota initiala 1/1 1) NEIDENTIFICAT NEIDENTIFICAT	
11555 / 06/08/2019	
Act Notarial nr. 299, din 06/08/2019 emis de AGACHE DUMITRITA GABRIELA (act administrativ nr 6291 din 16.07.2019, emis de Primăria comunei POIANA STAMPEI);	
B2	A1
se notează POSESIA asupra imobilului 1) IVAN REVEICA	

C. Partea III. SARCINI .

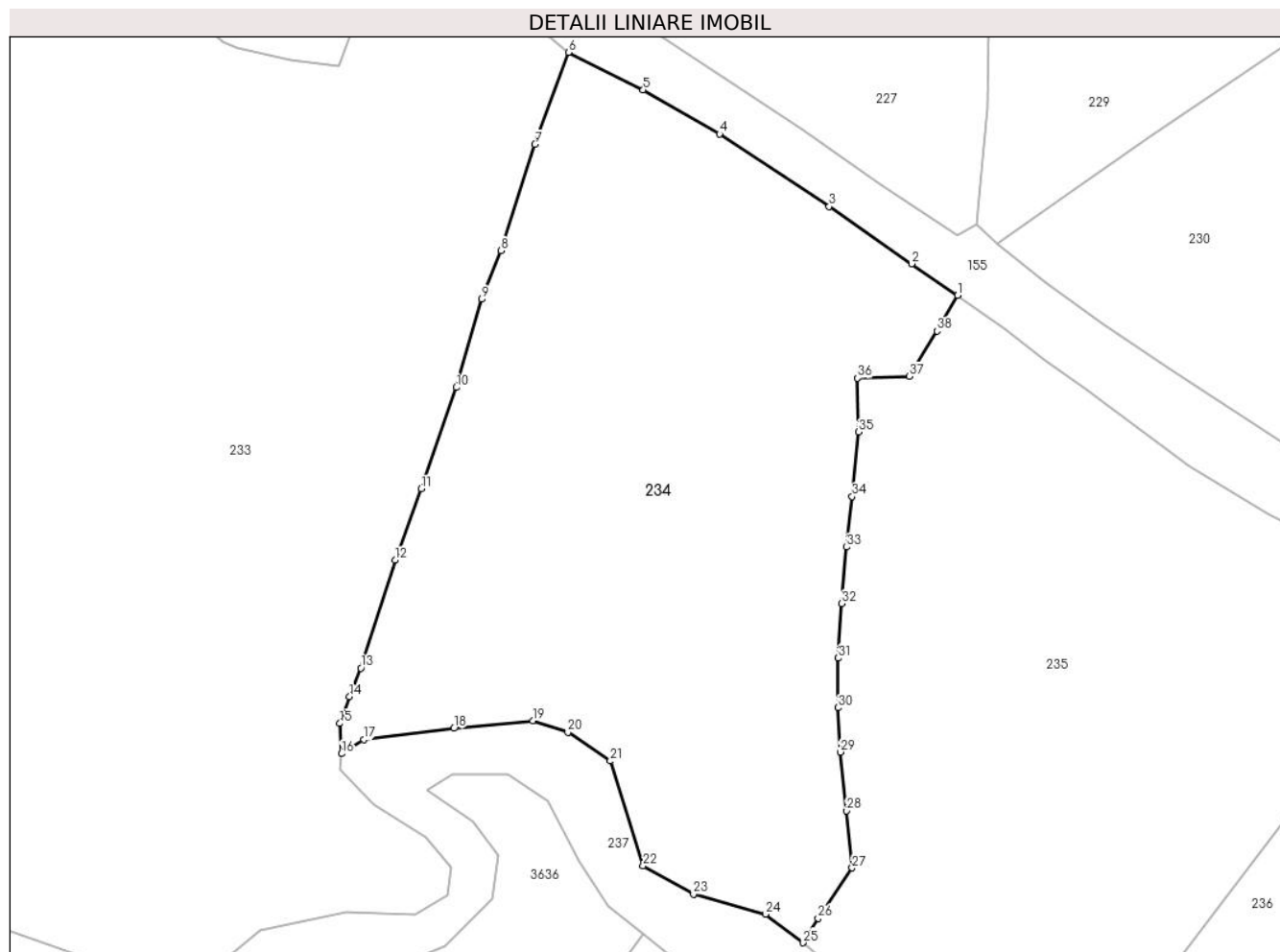
Inscrieri privind dezmembramintele dreptului de proprietate, drepturi reale de garanție și sarcini	Referințe
NU SUNT	

Anexa Nr. 1 La Partea I

Teren

Nr cadastral	Suprafața (mp)*	Observații / Referințe
33084	Din acte: 5.858 Masurata: 5.809	

* Suprafața este determinată în planul de proiecție Stereo 70.



Date referitoare la teren

Crt	Categorie folosință	Intravilan	Suprafața (mp)	Tarla	Parcelă	Nr. topo	Observații / Referințe
1	faneata	DA	5.541	-	-	-	Intravilan, Imprejmuț cu gard din lemn
2	pasune	NU	268	-	-	-	Extravilan, Imprejmuț cu gard din lemn

Lungime Segmente

1) Valorile lungimilor segmentelor sunt obținute din proiecție în plan.

Punct început	X / Y	Punct sfârșit	X / Y	Lungime segment (** (m)
1	513.731,647 650.374,676	2	513.725,224 650.379,093	7.795
3	513.713,641 650.387,118	4	513.698,252 650.397,281	18.442
5	513.687,561 650.403,476	6	513.677,075 650.408,733	11.73
7	513.672,383 650.395,843	8	513.667,579 650.380,92	15.677

Punct început	X / Y	Punct sfârșit	X / Y	Lungime segment (** (m)
2	513.725,224 650.379,093	3	513.713,641 650.387,118	14.091
4	513.698,252 650.397,281	5	513.687,561 650.403,476	12.356
6	513.677,075 650.408,733	7	513.672,383 650.395,843	13.717
8	513.667,579 650.380,92	9	513.664,919 650.374,115	7.306

Punct început	X / Y	Punct sfârşit	X / Y	Lungime segment (** (m)
9	513.664,919 650.374,115	10	513.661,356 650.361,748	12.87
11	513.656,429 650.347,519	12	513.652,775 650.337,541	10.626
13	513.647,971 650.322,374	14	513.646,393 650.318,375	4.299
15	513.645,015 650.314,632	16	513.645,243 650.310,392	4.246
17	513.648,376 650.312,357	18	513.661,023 650.313,935	12.745
19	513.672,073 650.315,03	20	513.676,984 650.313,376	5.182
21	513.682,959 650.309,358	22	513.687,555 650.294,678	15.383
23	513.694,613 650.290,684	24	513.704,746 650.287,894	10.51
25	513.710,004 650.283,873	26	513.712,099 650.287,291	4.009
27	513.716,869 650.294,37	28	513.716,116 650.302,36	8.025
29	513.715,231 650.310,613	30	513.714,886 650.316,835	6.232
31	513.714,912 650.323,777	32	513.715,358 650.331,427	7.663
33	513.716,116 650.339,358	34	513.716,877 650.346,426	7.109
35	513.717,734 650.355,493	36	513.717,616 650.363,033	7.541
37	513.724,849 650.363,296	38	513.728,753 650.369,671	7.475

Punct început	X / Y	Punct sfârşit	X / Y	Lungime segment (** (m)
10	513.661,356 650.361,748	11	513.656,429 650.347,519	15.058
12	513.652,775 650.337,541	13	513.647,971 650.322,374	15.91
14	513.646,393 650.318,375	15	513.645,015 650.314,632	3.989
16	513.645,243 650.310,392	17	513.648,376 650.312,357	3.698
18	513.661,023 650.313,935	19	513.672,073 650.315,03	11.104
20	513.676,984 650.313,376	21	513.682,959 650.309,358	7.2
22	513.687,555 650.294,678	23	513.694,613 650.290,684	8.11
24	513.704,746 650.287,894	25	513.710,004 650.283,873	6.619
26	513.712,099 650.287,291	27	513.716,869 650.294,37	8.536
28	513.716,116 650.302,36	29	513.715,231 650.310,613	8.3
30	513.714,886 650.316,835	31	513.714,912 650.323,777	6.942
32	513.715,358 650.331,427	33	513.716,116 650.339,358	7.967
34	513.716,877 650.346,426	35	513.717,734 650.355,493	9.107
36	513.717,616 650.363,033	37	513.724,849 650.363,296	7.238
38	513.728,753 650.369,671	1	513.731,647 650.374,676	5.781

** Lungimile segmentelor sunt determinate în planul de proiecție Stereo 70 și sunt rotunjite la 1 milimetru.

*** Distanța dintre puncte este formată din segmente cumulate ce sunt mai mici decât valoarea 1 milimetru.

**DATE DESPRE IMOBILUL NR. 235**

Oficiul de Cadastru și Publicitate Imobiliară SUCEAVA
Biroul de Cadastru și Publicitate Imobiliară Vatra Dornei

A. Partea I. Descrierea imobilului

TEREN Necunoscut

Adresa: Loc. Poiana Stampei, Jud. Suceava

Nr. Crt	Nr cadastral Nr. topografic	Suprafața* (mp)	Observații / Referințe
A1	32308	Din acte: 5.596 Masurata: 5.639	Sector cadastral:5 Teren imprejmuit;

B. Partea II. Proprietari și acte

Inscrieri privitoare la dreptul de proprietate și alte drepturi reale		Referințe
19766 / 12/12/2022		
Hotarare Judecatoreasca nr. 556, din 23/06/2016 emis de Judecătoria Vatra Dornei;		
B2	Intabulare, drept de PROPRIETATE, cu titlu de moștenire și partaj, dobândit prin Hotarare Judecatoreasca, cota actuala 1/1, cota initiala 1/1 1) BOICIUC MIHAI	A1

C. Partea III. SARCINI .

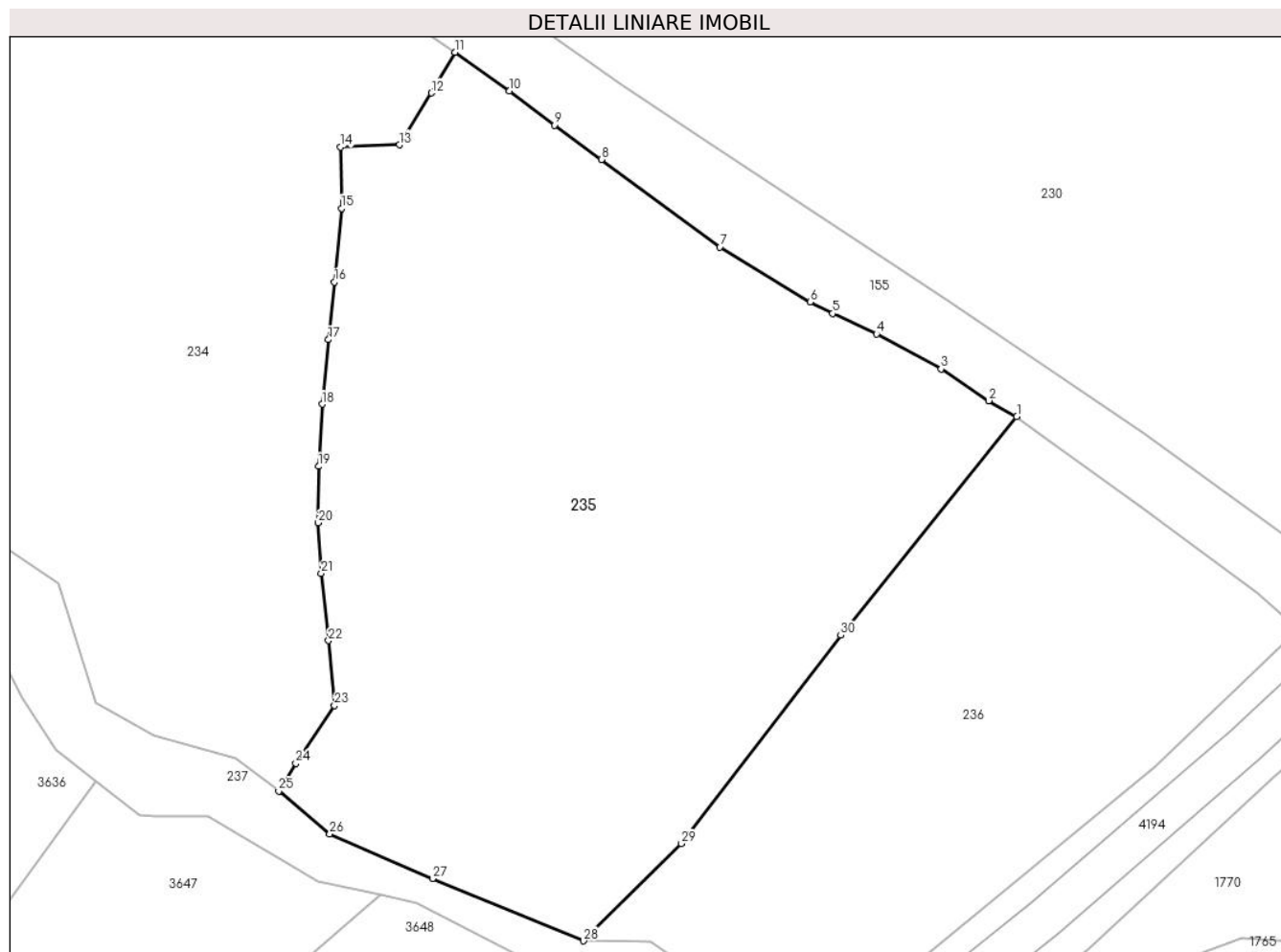
Inscrieri privind dezmembramintele dreptului de proprietate, drepturi reale de garanție și sarcini	Referințe
NU SUNT	

Anexa Nr. 1 La Partea I

Teren

Nr cadastral	Suprafața (mp)*	Observații / Referințe
32308	Din acte: 5.596 Masurata: 5.639	

* Suprafața este determinată în planul de proiecție Stereo 70.



Date referitoare la teren

Crt	Categorie folosință	Intravilan	Suprafața (mp)	Tarla	Parcelă	Nr. topo	Observații / Referințe
1	faneata	DA	4.017	-	-	-	Terenul este delimitat partial cu gard si partial tarusat
2	faneata	NU	1.621	-	-	-	Terenul este delimitat partial cu gard si partial tarusat

Lungime Segmente

1) Valorile lungimilor segmentelor sunt obținute din proiecție în plan.

Punct început	X / Y	Punct sfârșit	X / Y	Lungime segment (** (m)
1	513.800,69 650.329,9	2	513.797,257 650.331,851	3.949
3	513.791,393 650.335,747	4	513.783,456 650.340,036	9.022
5	513.778,045 650.342,563	6	513.775,287 650.343,969	3.096
7	513.764,218 650.350,735	8	513.749,646 650.361,486	18.109

Punct început	X / Y	Punct sfârșit	X / Y	Lungime segment (** (m)
2	513.797,257 650.331,851	3	513.791,393 650.335,747	7.04
4	513.783,456 650.340,036	5	513.778,045 650.342,563	5.972
6	513.775,287 650.343,969	7	513.764,218 650.350,735	12.973
8	513.749,646 650.361,486	9	513.743,875 650.365,702	7.147

Punct început	X / Y	Punct sfârșit	X / Y	Lungime segment (** (m)
9	513.743,875 650.365,702	10	513.738,37 650.369,926	6.939
11	513.731,647 650.374,676	12	513.728,753 650.369,671	5.781
13	513.724,849 650.363,296	14	513.717,616 650.363,033	7.238
15	513.717,734 650.355,493	16	513.716,877 650.346,426	9.107
17	513.716,116 650.339,358	18	513.715,358 650.331,427	7.967
19	513.714,912 650.323,777	20	513.714,886 650.316,835	6.942
21	513.715,231 650.310,613	22	513.716,116 650.302,36	8.3
23	513.716,869 650.294,37	24	513.712,099 650.287,291	8.536
25	513.710,004 650.283,873	26	513.716,277 650.278,599	8.195
27	513.728,896 650.273,111	28	513.747,464 650.265,454	20.085
29	513.759,492 650.277,417	30	513.779,065 650.303,018	32.226

Punct început	X / Y	Punct sfârșit	X / Y	Lungime segment (** (m)
10	513.738,37 650.369,926	11	513.731,647 650.374,676	8.232
12	513.728,753 650.369,671	13	513.724,849 650.363,296	7.475
14	513.717,616 650.363,033	15	513.717,734 650.355,493	7.541
16	513.716,877 650.346,426	17	513.716,116 650.339,358	7.109
18	513.715,358 650.331,427	19	513.714,912 650.323,777	7.663
20	513.714,886 650.316,835	21	513.715,231 650.310,613	6.232
22	513.716,116 650.302,36	23	513.716,869 650.294,37	8.025
24	513.712,099 650.287,291	25	513.710,004 650.283,873	4.009
26	513.716,277 650.278,599	27	513.728,896 650.273,111	13.761
28	513.747,464 650.265,454	29	513.759,492 650.277,417	16.964
30	513.779,065 650.303,018	1	513.800,69 650.329,9	34.5

** Lungimile segmentelor sunt determinate în planul de proiecție Stereo 70 și sunt rotunjite la 1 milimetru.

*** Distanța dintre puncte este formată din segmente cumulate ce sunt mai mici decât valoarea 1 milimetru.

**DATE DESPRE IMOBILUL NR. 236**

Oficiul de Cadastru și Publicitate Imobiliară SUCEAVA
Biroul de Cadastru și Publicitate Imobiliară Vatra Dornei

A. Partea I. Descrierea imobilului

TEREN Extravilan

Adresa: Jud. Suceava

Nr. Crt	Nr cadastral Nr. topografic	Suprafața* (mp)	Observații / Referințe
A1		2.853	Sector cadastral:5 Teren imprejmuit; 278/1; 278/2 parte(CF 30279)

B. Partea II. Proprietari și acte

Inscrieri privitoare la dreptul de proprietate și alte drepturi reale		Referințe
/		
Act Normativ nr. 7, din 13/03/1996 emis de Parlamentul Romaniei;		
B1	Intabulare, drept de PROPRIETATE, dobandit prin Lege, cota actuala 1/1, cota initiala 1/1 1) NEIDENTIFICAT NEIDENTIFICAT	A1
Act Administrativ nr. 3007, din 31/03/2023 emis de PRIMARIA COMUNEI POIANA STAMPEI;		
B2	SE NOTEAZA POSESIA FAPTICA IN FAVOAREA LUI 1) RUSU MARCU	A1

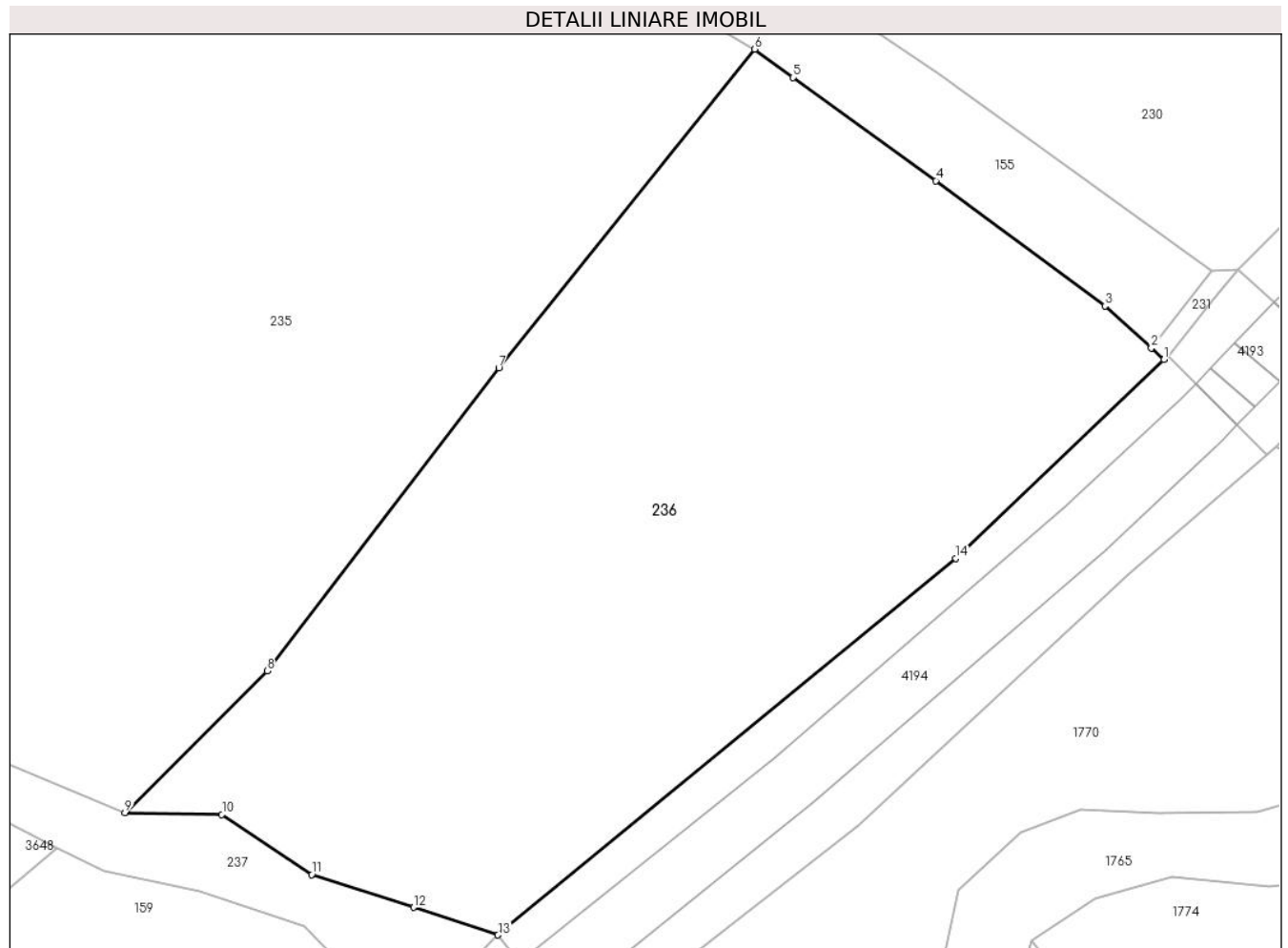
C. Partea III. SARCINI .

Inscrieri privind dezmembramintele dreptului de proprietate, drepturi reale de garanție și sarcini	Referințe
NU SUNT	

Teren

Nr cadastral	Suprafața (mp)*	Observații / Referințe
	2.853	278/1; 278/2 parte(CF 30279)

* Suprafața este determinată în planul de proiecție Stereo 70.



Date referitoare la teren

Crt	Categorie folosință	Intravilan	Suprafața (mp)	Tarla	Parcelă	Nr. topo	Observații / Referințe
1	faneata	NU	2.853	-	-	-	

Lungime Segmente

1) Valorile lungimilor segmentelor sunt obținute din proiecție în plan.

Punct început	X / Y	Punct sfârșit	X / Y	Lungime segment (** (m)
1	513.835,294 650.303,702	2	513.834,213 650.304,681	1.458
2	513.834,213 650.304,681	3	513.830,293 650.308,231	5.289
3	513.830,293 650.308,231	4	513.816,009 650.318,8	17.769
4	513.816,009 650.318,8	5	513.803,941 650.327,508	14.882
5	513.803,941 650.327,508	6	513.800,69 650.329,9	4.036

Punct început	X / Y	Punct sfârșit	X / Y	Lungime segment (** (m)
6	513.800,69 650.329,9	7	513.779,065 650.303,018	34.5
7	513.779,065 650.303,018	8	513.759,492 650.277,417	32.226
8	513.759,492 650.277,417	9	513.747,464 650.265,454	16.964
9	513.747,464 650.265,454	10	513.755,658 650.265,3	8.195
10	513.755,658 650.265,3	11	513.763,249 650.260,239	9.123
11	513.763,249 650.260,239	12	513.771,855 650.257,464	9.042
12	513.771,855 650.257,464	13	513.778,995 650.255,135	7.51
13	513.778,995 650.255,135	14	513.817,701 650.286,918	50.083
14	513.817,701 650.286,918	1	513.835,294 650.303,702	24.315

** Lungimile segmentelor sunt determinate în planul de proiecție Stereo 70 și sunt rotunjite la 1 milimetru.

*** Distanța dintre puncte este formată din segmente cumulate ce sunt mai mici decât valoarea 1 milimetru.

**DATE DESPRE IMOBILUL NR. 237**

Oficiul de Cadastru și Publicitate Imobiliară SUCEAVA
Biroul de Cadastru și Publicitate Imobiliară Vatra Dornei

A. Partea I. Descrierea imobilului

TEREN Extravilan

Adresa: Jud. Suceava

Nr. Crt	Nr cadastral Nr. topografic	Suprafața* (mp)	Observații / Referințe
A1		1.450	Sector cadastral:5 Teren neimprejmuit;

B. Partea II. Proprietari și acte

Inscrieri privitoare la dreptul de proprietate și alte drepturi reale		Referințe
/		
Act Normativ nr. 1705, din 29/11/2006 emis de GUVERNUL ROMANIEI;		
B1	Intabulare, drept de PROPRIETATE, dobandit prin Lege, cota actuala 1/1, cota initiala 1/1 1) STATUL ROMÂN , CIF:9999999999999, - DOMENIUL PUBLIC	A1
Act Normativ nr. 107, din 05/09/2002 emis de GUVERNUL ROMANIEI;		
B1	Intabulare, drept de ADMINISTRARE, dobandit prin Lege, cota actuala 1/1, cota initiala 1/1 1) ADMINISTRATIA NATIONALA APELE ROMANE , CIF:18264854	A1

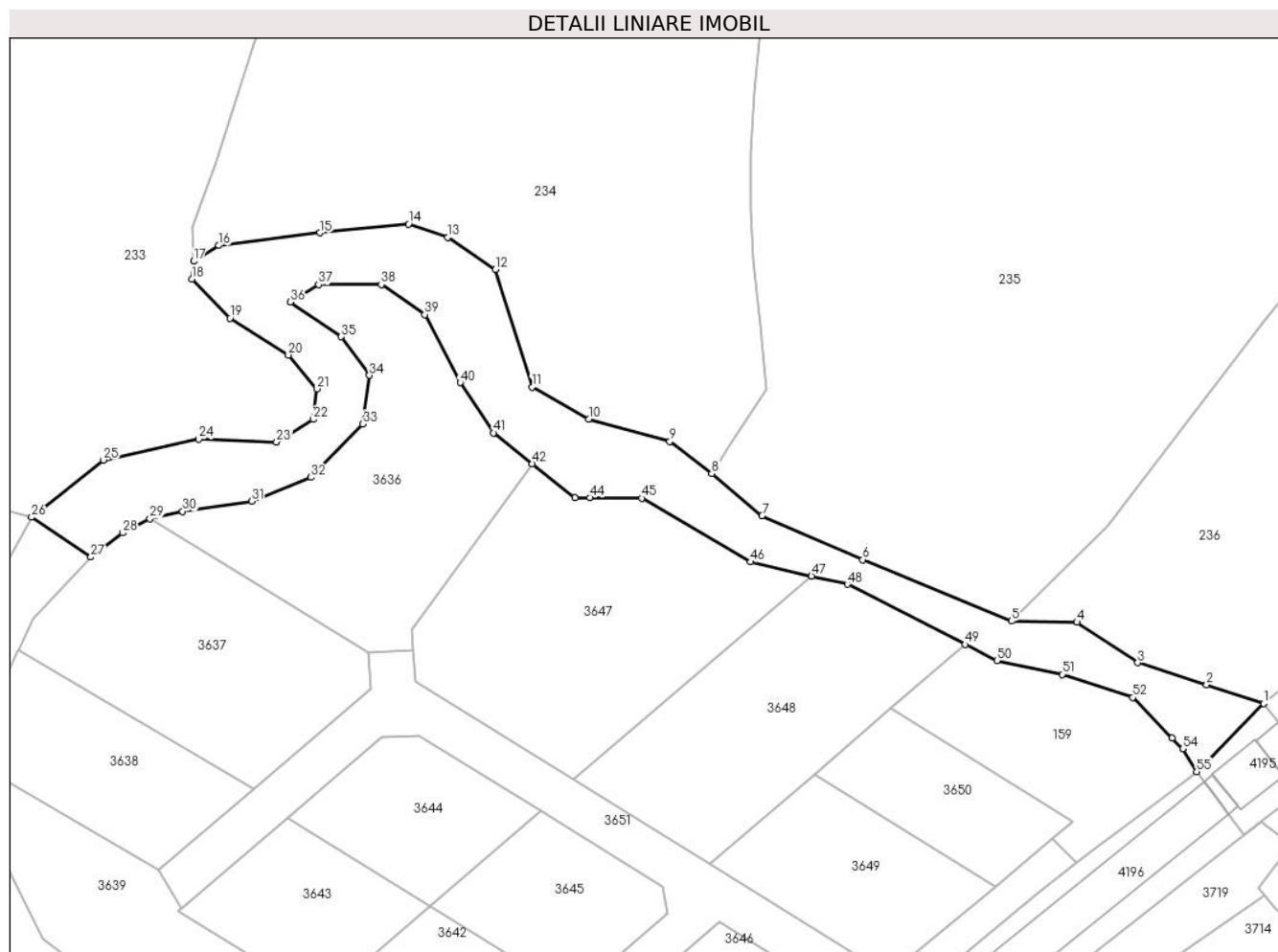
C. Partea III. SARCINI .

Inscrieri privind dezmembramintele dreptului de proprietate, drepturi reale de garanție și sarcini	Referințe
NU SUNT	

Teren

Nr cadastral	Suprafața (mp)*	Observații / Referințe
	1.450	

* Suprafața este determinată în planul de proiecție Stereo 70.



Date referitoare la teren

Crt	Categorie folosință	Intravilan	Suprafața (mp)	Tarla	Parcelă	Nr. topo	Observații / Referințe
1	ape curgătoare	NU	1.450	-	-	-	

Lungime Segmente

1) Valorile lungimilor segmentelor sunt obținute din proiecție în plan.

Punct început	X / Y	Punct sfârșit	X / Y	Lungime segment	Punct început	X / Y	Punct sfârșit	X / Y	Lungime segment	Punct început	X / Y	Punct sfârșit	X / Y	Lungime segment
1	513.778,995 650.255,135	2	513.771,855 650.257,464	7.51	2	513.771,855 650.257,464	3	513.763,249 650.260,239	9.042	3	513.763,249 650.260,239	4	513.755,658 650.265,3	9.123
4	513.755,658 650.265,3	5	513.747,464 650.265,454	8.195	5	513.747,464 650.265,454	6	513.728,896 650.273,111	20.085	6	513.728,896 650.273,111	7	513.716,277 650.278,599	13.761
7	513.716,277 650.278,599	8	513.710,004 650.283,873	8.195	8	513.710,004 650.283,873	9	513.704,746 650.287,894	6.619	9	513.704,746 650.287,894	10	513.694,613 650.290,684	10.51
10	513.694,613 650.290,684	11	513.687,555 650.294,678	8.11	11	513.687,555 650.294,678	12	513.682,959 650.309,358	15.383	12	513.682,959 650.309,358	13	513.676,984 650.313,376	7.2
13	513.676,984 650.313,376	14	513.672,073 650.315,03	5.182	14	513.672,073 650.315,03	15	513.661,023 650.313,935	11.104	15	513.661,023 650.313,935	16	513.648,376 650.312,357	12.745

Punct început	X / Y	Punct sfârșit	X / Y	Lungime segment	Punct început	X / Y	Punct sfârșit	X / Y	Lungime segment	Punct început	X / Y	Punct sfârșit	X / Y	Lungime segment
16	513.648,376 650.312,357	17	513.645,243 650.310,392	3.698	17	513.645,243 650.310,392	18	513.644,998 650.308,181	2.225	18	513.644,998 650.308,181	19	513.649,774 650.303,256	6.86
19	513.649,774 650.303,256	20	513.657,068 650.298,68	8.611	20	513.657,068 650.298,68	21	513.660,605 650.294,455	5.51	21	513.660,605 650.294,455	22	513.660,163 650.290,622	3.858
22	513.660,163 650.290,622	23	513.655,594 650.287,821	5.359	23	513.655,594 650.287,821	24	513.645,865 650.288,165	9.735	24	513.645,865 650.288,165	25	513.633,926 650.285,561	12.22
25	513.633,926 650.285,561	26	513.624,969 650.278,42	11.455	26	513.624,969 650.278,42	27	513.632,38 650.273,438	8.93	27	513.632,38 650.273,438	28	513.636,345 650.276,465	4.988
28	513.636,345 650.276,465	29	513.639,756 650.278,201	3.827	29	513.639,756 650.278,201	30	513.643,848 650.279,155	4.202	30	513.643,848 650.279,155	31	513.652,484 650.280,429	8.729
31	513.652,484 650.280,429	32	513.659,846 650.283,402	7.94	32	513.659,846 650.283,402	33	513.666,358 650.290,056	9.31	33	513.666,358 650.290,056	34	513.667,207 650.296,143	6.146
34	513.667,207 650.296,143	35	513.663,668 650.300,957	5.975	35	513.663,668 650.300,957	36	513.657,318 650.305,313	7.7	36	513.657,318 650.305,313	37	513.660,855 650.307,474	4.145
37	513.660,855 650.307,474	38	513.668,668 650.307,474	7.813	38	513.668,668 650.307,474	39	513.674,122 650.303,74	6.61	39	513.674,122 650.303,74	40	513.678,544 650.295,24	9.581
40	513.678,544 650.295,24	41	513.682,72 650.288,951	7.549	41	513.682,72 650.288,951	42	513.687,555 650.285,105	6.178	42	513.687,555 650.285,105	43	513.692,898 650.280,856	6.827
43	513.692,898 650.280,856	44	513.694,751 650.280,842	1.853	44	513.694,751 650.280,842	45	513.701,254 650.280,793	6.503	45	513.701,254 650.280,793	46	513.714,864 650.272,834	15.766
46	513.714,864 650.272,834	47	513.722,465 650.271,072	7.803	47	513.722,465 650.271,072	48	513.726,951 650.270,033	4.605	48	513.726,951 650.270,033	49	513.741,686 650.262,52	16.54
49	513.741,686 650.262,52	50	513.745,634 650.260,508	4.431	50	513.745,634 650.260,508	51	513.753,791 650.258,781	8.338	51	513.753,791 650.258,781	52	513.762,619 650.255,902	9.286
52	513.762,619 650.255,902	53	513.767,54 650.250,829	7.068	53	513.767,54 650.250,829	54	513.768,857 650.249,472	1.891	54	513.768,857 650.249,472	55	513.770,615 650.246,6	3.367
55	513.770,615 650.246,6	1	513.778,995 650.255,135	11.961										

** Lungimile segmentelor sunt determinate în planul de proiecție Stereo 70 și sunt rotunjite la 1 milimetru.

*** Distanța dintre puncte este formată din segmente cumulate ce sunt mai mici decât valoarea 1 milimetru.

**DATE DESPRE IMOBILUL NR. 238**

Oficiul de Cadastru și Publicitate Imobiliară SUCEAVA
Biroul de Cadastru și Publicitate Imobiliară Vatra Dornei

A. Partea I. Descrierea imobilului

TEREN Intravilan

Adresa: Loc. Poiana Stampei, Str Tesnita, Nr. 5, Jud. Suceava

Nr. Crt	Nr cadastral Nr. topografic	Suprafața* (mp)	Observații / Referințe
A1		654	Sector cadastral:5 Teren imprejmuit; 278/1; 278/2 parte(CF 30279)

Construcții

Crt	Nr cadastral Nr. topografic	Adresa	Observații / Referințe
A1.1		Loc. Poiana Stampei, Str Tesnita, Nr. 5, Jud. Suceava	Nr. niveluri:1; S. construita la sol:47 mp; S. construita desfasurata:47 mp; LOCUINTA
A1.2		Loc. Poiana Stampei, Str Tesnita, Nr. 5, Jud. Suceava	Nr. niveluri:1; S. construita la sol:22 mp; S. construita desfasurata:22 mp; ANEXA

B. Partea II. Proprietari și acte

Inscrieri privitoare la dreptul de proprietate și alte drepturi reale		Referințe
/		
Act Normativ nr. 7, din 13/03/1996 emis de Parlamentul Romaniei;		
B1	Intabulare, drept de PROPRIETATE, dobandit prin Lege, cota actuala 1/1, cota initiala 1/1 1) NEIDENTIFICAT NEIDENTIFICAT	A1
Act Administrativ nr. 8195, din 19/10/2022 emis de PRIMARIA COMUNEI POIANA STAMPEI;		
B2	SE NOTEAZA POSESIA FAPTICA IN FAVOAREA LUI 1) MORARIU TECLA 2) SAMOILA AUREL	A1
Act Administrativ nr. 2981, din 31/03/2023 emis de PRIMARIA COMUNEI POIANA STAMPEI;		
B3	Intabulare, drept de PROPRIETATE, dobandit prin Lege, cota actuala 1/1, cota initiala 1/1 1) MORARIU TECLA 2) SAMOILA AUREL	A1.1, A1.2

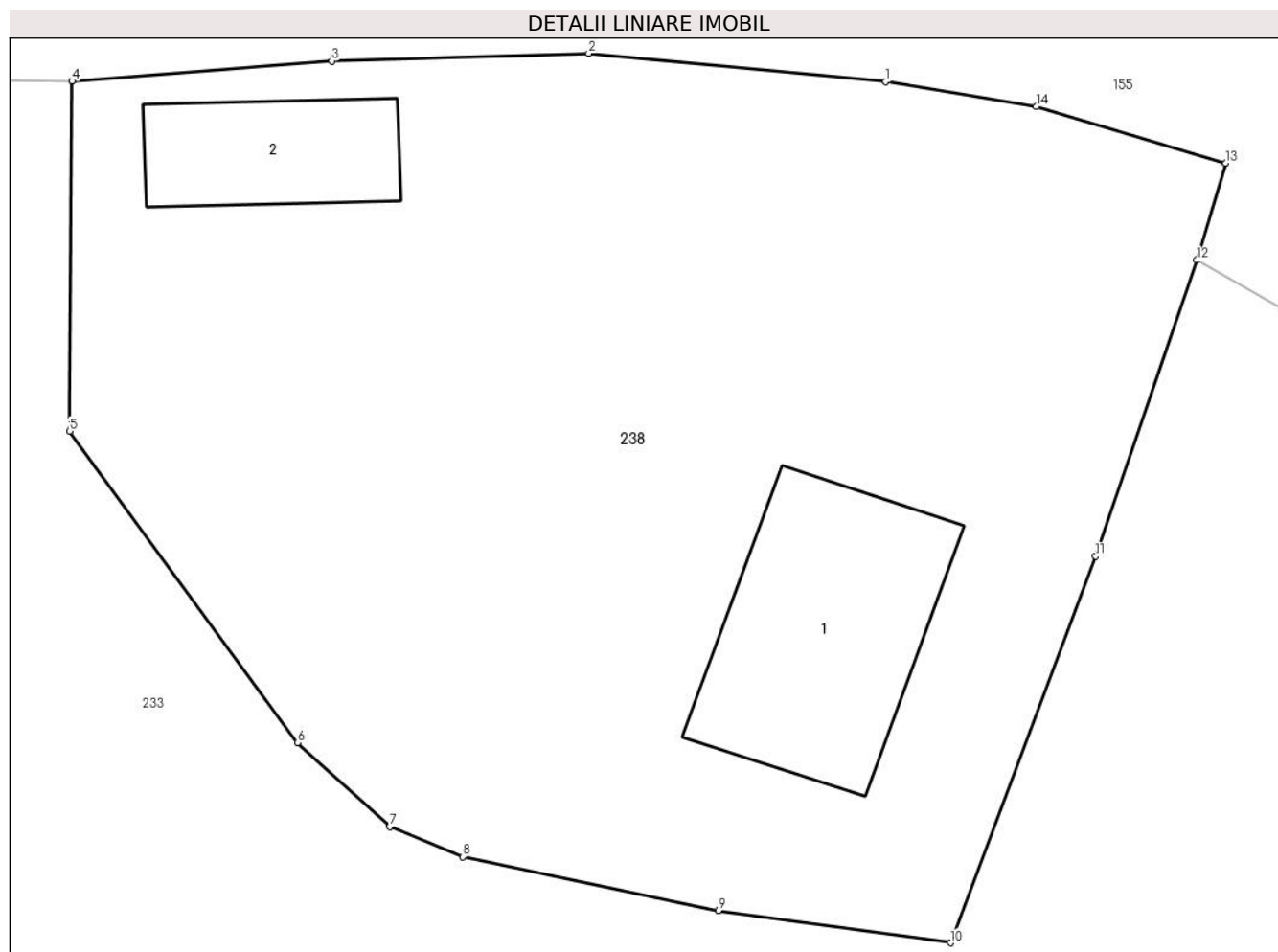
C. Partea III. SARCINI .

Inscrieri privind dezmembramintele dreptului de proprietate, drepturi reale de garanție și sarcini	Referințe
NU SUNT	

Teren

Nr cadastral	Suprafața (mp)*	Observații / Referințe
	654	278/1; 278/2 parte(CF 30279)

* Suprafața este determinată în planul de proiecție Stereo 70.



Date referitoare la teren

Crt	Categorie folosință	Intra vilan	Suprafața (mp)	Tarla	Parcelă	Nr. topo	Observații / Referințe
1	curți constructii	DA	654	-	-	-	

Date referitoare la construcții

Crt	Număr	Destinație construcție	Supraf. (mp)	Situație juridică	Observații / Referințe
A1.1		construcții de locuințe	47	Cu acte	Nr. niveluri:1; S. construita la sol:47 mp; S. construita desfasurata:47 mp; LOCUINTA
A1.2		construcții anexa	22	Cu acte	Nr. niveluri:1; S. construita la sol:22 mp; S. construita desfasurata:22 mp; ANEXA

Lungime Segmente

1) Valorile lungimilor segmentelor sunt obținute din proiecție în plan.

Punct început	X / Y	Punct sfârșit	X / Y	Lungime segment (** (m)
1	513.642,991 650.431,853	2	513.634,339 650.432,675	8.691
2	513.634,339 650.432,675	3	513.626,853 650.432,449	7.489
3	513.626,853 650.432,449	4	513.619,288 650.431,858	7.588

Punct început	X / Y	Punct sfârșit	X / Y	Lungime segment (** (m)
4	513.619,288 650.431,858	5	513.619,217 650.421,677	10.181
5	513.619,217 650.421,677	6	513.625,85 650.412,603	11.24
6	513.625,85 650.412,603	7	513.628,541 650.410,163	3.633
7	513.628,541 650.410,163	8	513.630,668 650.409,287	2.3
8	513.630,668 650.409,287	9	513.638,115 650.407,722	7.61
9	513.638,115 650.407,722	10	513.644,873 650.406,783	6.823
10	513.644,873 650.406,783	11	513.649,105 650.418,033	12.02
11	513.649,105 650.418,033	12	513.652,055 650.426,653	9.111
12	513.652,055 650.426,653	13	513.652,891 650.429,482	2.95
13	513.652,891 650.429,482	14	513.647,373 650.431,122	5.757
14	513.647,373 650.431,122	1	513.642,991 650.431,853	4.443

** Lungimile segmentelor sunt determinate în planul de proiecție Stereo 70 și sunt rotunjite la 1 milimetru.

*** Distanța dintre puncte este formată din segmente cumulate ce sunt mai mici decât valoarea 1 milimetru.

**DATE DESPRE IMOBILUL NR. 239**

Oficiul de Cadastru și Publicitate Imobiliară SUCEAVA
Biroul de Cadastru și Publicitate Imobiliară Vatra Dornei

A. Partea I. Descrierea imobilului

TEREN Necunoscut

Adresa: Loc. Poiana Stampei, Str Turbaria, Nr. 5, Jud. Suceava

Nr. Crt	Nr cadastral Nr. topografic	Suprafața* (mp)	Observații / Referințe
A1		51.936	Sector cadastral:8 Teren neimprejmuit; 480/212parte(CF 31859)

Construcții

Crt	Nr cadastral Nr. topografic	Adresa	Observații / Referințe
A1.1		Loc. Poiana Stampei, Str Turbaria, Nr. 5, Jud. Suceava	Nr. niveluri:2; S. construita la sol:72 mp; S. construita desfasurata:108 mp; LOCUINTA P+M
A1.2		Loc. Poiana Stampei, Str Turbaria, Nr. 5, Jud. Suceava	Nr. niveluri:1; S. construita la sol:70 mp; S. construita desfasurata:70 mp; GRAJD
A1.3		Loc. Poiana Stampei, Str Turbaria, Nr. 5, Jud. Suceava	Nr. niveluri:1; S. construita la sol:32 mp; S. construita desfasurata:32 mp; MAGAZIE

B. Partea II. Proprietari și acte

Inscrieri privitoare la dreptul de proprietate și alte drepturi reale		Referințe
/		
Act Normativ nr. 7, din 13/03/1996 emis de Parlamentul Romaniei;		
B1	Intabulare, drept de PROPRIETATE, dobandit prin Lege, cota actuala 1/1, cota initiala 1/1 1) NEIDENTIFICAT NEIDENTIFICAT	A1
Act Administrativ nr. 7257, din 22/09/2022 emis de PRIMARIA COMUNEI POIANA STAMPEI;		
B2	SE NOTEAZA POSESIA FAPTICA IN FAVOAREA LUI 1) CARPEA PETREA	A1
Act Administrativ nr. 2981, din 31/03/2023 emis de PRIMARIA COMUNEI POIANA STAMPEI;		
B2	Intabulare, drept de PROPRIETATE, dobandit prin Lege, cota actuala 1/1, cota initiala 1/1 1) CARPEA PETREA	A1.1, A1.2, A1.3

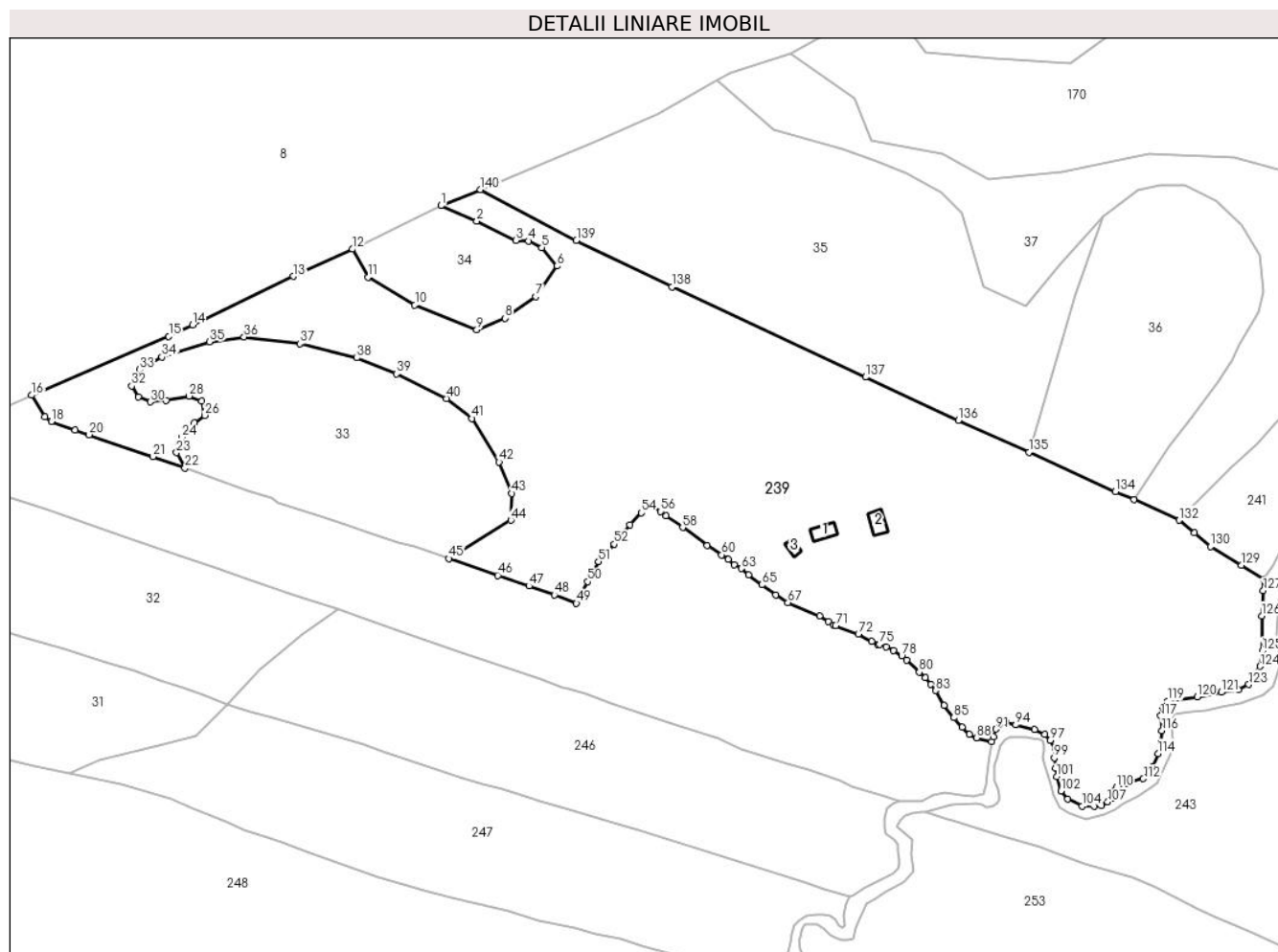
C. Partea III. SARCINI .

Inscrieri privind dezmembramintele dreptului de proprietate, drepturi reale de garanție și sarcini	Referințe
NU SUNT	

Teren

Nr cadastral	Suprafața (mp)*	Observații / Referințe
	51.936	480/212parte(CF 31859)

* Suprafața este determinată în planul de proiecție Stereo 70.



Date referitoare la teren

Crt	Categorie folosință	Intravilan	Suprafața (mp)	Tarla	Parcelă	Nr. topo	Observații / Referințe
1	curți constructii	DA	896	-	-	-	
2	arabil	DA	290	-	-	-	
3	faneata	DA	10.564	-	-	-	
4	faneata	NU	40.185	-	-	-	

Date referitoare la construcții

Crt	Număr	Destinație construcție	Supraf. (mp)	Situație juridică	Observații / Referințe
A1.1		construcții de locuințe	72	Cu acte	Nr. niveluri:2; S. construita la sol:72 mp; S. construita desfasurata:108 mp; LOCUINTA P+M
A1.2		construcții anexa	70	Cu acte	Nr. niveluri:1; S. construita la sol:70 mp; S. construita desfasurata:70 mp; GRAJD
A1.3		construcții anexa	32	Cu acte	Nr. niveluri:1; S. construita la sol:32 mp; S. construita desfasurata:32 mp; MAGAZIE

Lungime Segmente

1) Valorile lungimilor segmentelor sunt obținute din proiecție în plan.

Punct început	X / Y	Punct sfârșit	X / Y	Lungime segment	Punct început	X / Y	Punct sfârșit	X / Y	Lungime segment	Punct început	X / Y	Punct sfârșit	X / Y	Lungime segment
1	512.572,193 649.932,205	2	512.589,035 649.925,073	18.29	2	512.589,035 649.925,073	3	512.607,388 649.915,961	20.49	3	512.607,388 649.915,961	4	512.613,311 649.915,636	5.932
4	512.613,311 649.915,636	5	512.619,494 649.912,577	6.898	5	512.619,494 649.912,577	6	512.626,783 649.903,856	11.36	6	512.626,783 649.903,856	7	512.616,63 649.889,538	17.55
7	512.616,63 649.889,538	8	512.602,182 649.879,385	17.65	8	512.602,182 649.879,385	9	512.589,035 649.874,048	14.18	9	512.589,035 649.874,048	10	512.559,904 649.885,621	31.34
10	512.559,904 649.885,621	11	512.537,855 649.898,633	25.60	11	512.537,855 649.898,633	12	512.530,697 649.911,799	14.98	12	512.530,697 649.911,799	13	512.502,778 649.899,036	30.69
13	512.502,778 649.899,036	14	512.455,428 649.876,284	52.53	14	512.455,428 649.876,284	15	512.444,279 649.870,926	12.37	15	512.444,279 649.870,926	16	512.379,853 649.843,19	70.14
16	512.379,853 649.843,19	17	512.385,96 649.833,049	11.83	17	512.385,96 649.833,049	18	512.389,085 649.830,841	3.826	18	512.389,085 649.830,841	19	512.400,339 649.826,866	11.93
19	512.400,339 649.826,866	20	512.406,892 649.824,687	6.906	20	512.406,892 649.824,687	21	512.436,853 649.814,342	31.69	21	512.436,853 649.814,342	22	512.451,857 649.809,102	15.89
22	512.451,857 649.809,102	23	512.447,922 649.816,272	8.179	23	512.447,922 649.816,272	24	512.450,304 649.823,416	7.531	24	512.450,304 649.823,416	25	512.456,257 649.830,163	8.998
25	512.456,257 649.830,163	26	512.461,261 649.833,754	6.159	26	512.461,261 649.833,754	27	512.459,829 649.840,481	6.878	27	512.459,829 649.840,481	28	512.453,876 649.842,863	6.412
28	512.453,876 649.842,863	29	512.443,16 649.840,878	10.89	29	512.443,16 649.840,878	30	512.435,619 649.840,085	7.583	30	512.435,619 649.840,085	31	512.430,063 649.842,466	6.045
31	512.430,063 649.842,466	32	512.426,888 649.847,625	6.058	32	512.426,888 649.847,625	33	512.430,46 649.855,166	8.344	33	512.430,46 649.855,166	34	512.441,176 649.861,119	12.25
34	512.441,176 649.861,119	35	512.463,401 649.868,263	23.34	35	512.463,401 649.868,263	36	512.479,672 649.870,644	16.44	36	512.479,672 649.870,644	37	512.505,866 649.867,469	26.38
37	512.505,866 649.867,469	38	512.532,613 649.860,739	27.58	38	512.532,613 649.860,739	39	512.551,325 649.853,254	20.15	39	512.551,325 649.853,254	40	512.574,755 649.841,702	26.12
40	512.574,755 649.841,702	41	512.586,795 649.832,265	15.29	41	512.586,795 649.832,265	42	512.599,486 649.811,927	23.97	42	512.599,486 649.811,927	43	512.605,388 649.797,132	15.92
43	512.605,388 649.797,132	44	512.605,006 649.784,509	12.62	44	512.605,006 649.784,509	45	512.575,868 649.766,557	34.22	45	512.575,868 649.766,557	46	512.598,857 649.758,686	24.29
46	512.598,857 649.758,686	47	512.613,584 649.753,623	15.57	47	512.613,584 649.753,623	48	512.625,511 649.749,479	12.62	48	512.625,511 649.749,479	49	512.635,803 649.745,573	11.00
49	512.635,803 649.745,573	50	512.641,116 649.755,737	11.46	50	512.641,116 649.755,737	51	512.646,149 649.765,128	10.65	51	512.646,149 649.765,128	52	512.653,669 649.773,293	11.1
52	512.653,669 649.773,293	53	512.661,064 649.782,365	11.70	53	512.661,064 649.782,365	54	512.666,309 649.787,988	7.689	54	512.666,309 649.787,988	55	512.669,37 649.792,239	5.238
55	512.669,37 649.792,239	56	512.675,252 649.788,665	6.883	56	512.675,252 649.788,665	57	512.677,843 649.786,566	3.335	57	512.677,843 649.786,566	58	512.685,739 649.781,153	9.573
58	512.685,739 649.781,153	59	512.697,337 649.772,806	14.28	59	512.697,337 649.772,806	60	512.704,062 649.768,265	8.115	60	512.704,062 649.768,265	61	512.707,258 649.766,127	3.845
61	512.707,258 649.766,127	62	512.709,888 649.763,51	3.71	62	512.709,888 649.763,51	63	512.713,273 649.761,856	3.767	63	512.713,273 649.761,856	64	512.716,672 649.758,875	4.521
64	512.716,672 649.758,875	65	512.722,956 649.754,181	7.844	65	512.722,956 649.754,181	66	512.729,483 649.749,461	8.055	66	512.729,483 649.749,461	67	512.735,16 649.745,86	6.723
67	512.735,16 649.745,86	68	512.750,083 649.739,673	16.15	68	512.750,083 649.739,673	69	512.754,282 649.737,062	4.945	69	512.754,282 649.737,062	70	512.756,626 649.735,291	2.938
70	512.756,626 649.735,291	71	512.757,662 649.734,979	1.082	71	512.757,662 649.734,979	72	512.768,339 649.731,187	11.33	72	512.768,339 649.731,187	73	512.774,571 649.727,63	7.176
73	512.774,571 649.727,63	74	512.777,394 649.726,348	3.1	74	512.777,394 649.726,348	75	512.778,185 649.726,236	0.799	75	512.778,185 649.726,236	76	512.781,447 649.724,98	3.495
76	512.781,447 649.724,98	77	512.784,832 649.723,326	3.767	77	512.784,832 649.723,326	78	512.788,647 649.720,761	4.597	78	512.788,647 649.720,761	79	512.790,973 649.718,842	3.015
79	512.790,973 649.718,842	80	512.796,935 649.713,241	8.18	80	512.796,935 649.713,241	81	512.799,726 649.710,668	3.796	81	512.799,726 649.710,668	82	512.802,377 649.707,642	4.023
82	512.802,377 649.707,642	83	512.804,59 649.704,582	3.776	83	512.804,59 649.704,582	84	512.808,628 649.697,682	7.995	84	512.808,628 649.697,682	85	512.813,151 649.691,829	7.397
85	512.813,151 649.691,829	86	512.817,062 649.687,421	5.893	86	512.817,062 649.687,421	87	512.820,496 649.684,068	4.799	87	512.820,496 649.684,068	88	512.823,894 649.682,436	3.77
88	512.823,894 649.682,436	89	512.830,913 649.680,483	7.286	89	512.830,913 649.680,483	90	512.831,689 649.682,837	2.479	90	512.831,689 649.682,837	91	512.833,075 649.686,472	3.89
91	512.833,075 649.686,472	92	512.834,539 649.688,695	2.662	92	512.834,539 649.688,695	93	512.837,782 649.689,532	3.349	93	512.837,782 649.689,532	94	512.842,255 649.688,434	4.606
94	512.842,255 649.688,434	95	512.851,118 649.686,281	9.121	95	512.851,118 649.686,281	96	512.855,952 649.684,141	5.287	96	512.855,952 649.684,141	97	512.858,365 649.681,163	3.833

Punct început	X / Y	Punct sfârșit	X / Y	Lungime segment	Punct început	X / Y	Punct sfârșit	X / Y	Lungime segment	Punct început	X / Y	Punct sfârșit	X / Y	Lungime segment
97	512.858,365 649.681,163	98	512.860,562 649.677,423	4.338	98	512.860,562 649.677,423	99	512.860,292 649.672,947	4.484	99	512.860,292 649.672,947	100	512.861,025 649.668,132	4.87
100	512.861,025 649.668,132	101	512.861,437 649.664,219	3.935	101	512.861,437 649.664,219	102	512.863,496 649.657,452	7.073	102	512.863,496 649.657,452	103	512.866,563 649.653,545	4.967
103	512.866,563 649.653,545	104	512.873,549 649.650,377	7.671	104	512.873,549 649.650,377	105	512.879,113 649.650,13	5.569	105	512.879,113 649.650,13	106	512.882,448 649.650,653	3.376
106	512.882,448 649.650,653	107	512.885,488 649.652,255	3.436	107	512.885,488 649.652,255	108	512.887,548 649.654,347	2.936	108	512.887,548 649.654,347	109	512.888,692 649.657,78	3.619
109	512.888,692 649.657,78	110	512.889,586 649.659,059	1.56	110	512.889,586 649.659,059	111	512.894,7 649.661,181	5.537	111	512.894,7 649.661,181	112	512.902,155 649.663,238	7.734
112	512.902,155 649.663,238	113	512.906,315 649.668,666	6.839	113	512.906,315 649.668,666	114	512.909,054 649.675,006	6.906	114	512.909,054 649.675,006	115	512.910,474 649.680,231	5.415
115	512.910,474 649.680,231	116	512.910,931 649.685,81	5.598	116	512.910,931 649.685,81	117	512.910,373 649.692,709	6.922	117	512.910,373 649.692,709	118	512.910,998 649.696,928	4.265
118	512.910,998 649.696,928	119	512.913,701 649.699,605	3.804	119	512.913,701 649.699,605	120	512.927,452 649.701,643	13.901	120	512.927,452 649.701,643	121	512.938,792 649.703,737	11.532
121	512.938,792 649.703,737	122	512.946,784 649.705,065	8.102	122	512.946,784 649.705,065	123	512.951,729 649.707,474	5.501	123	512.951,729 649.707,474	124	512.957,06 649.715,967	10.027
124	512.957,06 649.715,967	125	512.958,082 649.723,182	7.287	125	512.958,082 649.723,182	126	512.957,757 649.739,671	16.492	126	512.957,757 649.739,671	127	512.958,507 649.751,424	11.777
127	512.958,507 649.751,424	128	512.958,747 649.756,891	5.472	128	512.958,747 649.756,891	129	512.948,369 649.763,368	12.233	129	512.948,369 649.763,368	130	512.933,704 649.772,223	17.131
130	512.933,704 649.772,223	131	512.926,291 649.778,603	9.78	131	512.926,291 649.778,603	132	512.919,054 649.784,559	9.373	132	512.919,054 649.784,559	133	512.897,893 649.794,312	23.3
133	512.897,893 649.794,312	134	512.889,084 649.797,962	9.535	134	512.889,084 649.797,962	135	512.848,387 649.816,426	44.69	135	512.848,387 649.816,426	136	512.815,304 649.831,435	36.328
136	512.815,304 649.831,435	137	512.771,685 649.851,735	48.111	137	512.771,685 649.851,735	138	512.680,666 649.894,006	100.356	138	512.680,666 649.894,006	139	512.635,853 649.915,978	49.91
139	512.635,853 649.915,978	140	512.590,794 649.939,812	50.974	140	512.590,794 649.939,812	1	512.572,193 649.932,205	20.096					

** Lungimile segmentelor sunt determinate în planul de proiecție Stereo 70 și sunt rotunjite la 1 milimetru.

*** Distanța dintre puncte este formată din segmente cumulate ce sunt mai mici decât valoarea 1 milimetru.

**DATE DESPRE IMOBILUL NR. 240**

Oficiul de Cadastru și Publicitate Imobiliară SUCEAVA
 Biroul de Cadastru și Publicitate Imobiliară Vatra Dornei

A. Partea I. Descrierea imobilului

TEREN Extravilan

Adresa: Jud. Suceava

Nr. Crt	Nr cadastral Nr. topografic	Suprafața* (mp)	Observații / Referințe
A1	34068	Din acte: 17.142 Masurata: 11.121	Sector cadastral:8 Teren imprejmuit; DIFERENTA DE SUPRAFATA SE AFLA LA ID 242

B. Partea II. Proprietari și acte

Inscrieri privitoare la dreptul de proprietate și alte drepturi reale	Referințe
17483 / 27/11/2020	
Act Notarial nr. 2070, din 21/10/2020 emis de VASILUT NICULINA (act administrativ nr 7557 din 13.10.2020, emis de Primăria comunei Poiana Stampei);	
B1 se notează POSESIA asupra terenului 1) LOSTUN MARIA	A1
Act Administrativ nr. 8717, din 26/11/2020 emis de Comuna POIANA STAMPEI (act administrativ nr 7559 din 13.10.2020, emis de Primăria comunei Poiana Stampei);	
B2 Intabulare, drept de PROPRIETATE, dobandit prin Construire, cota actuala 1/1, cota initiala 1/1 1) LOSTUN MARIA	A1

C. Partea III. SARCINI .

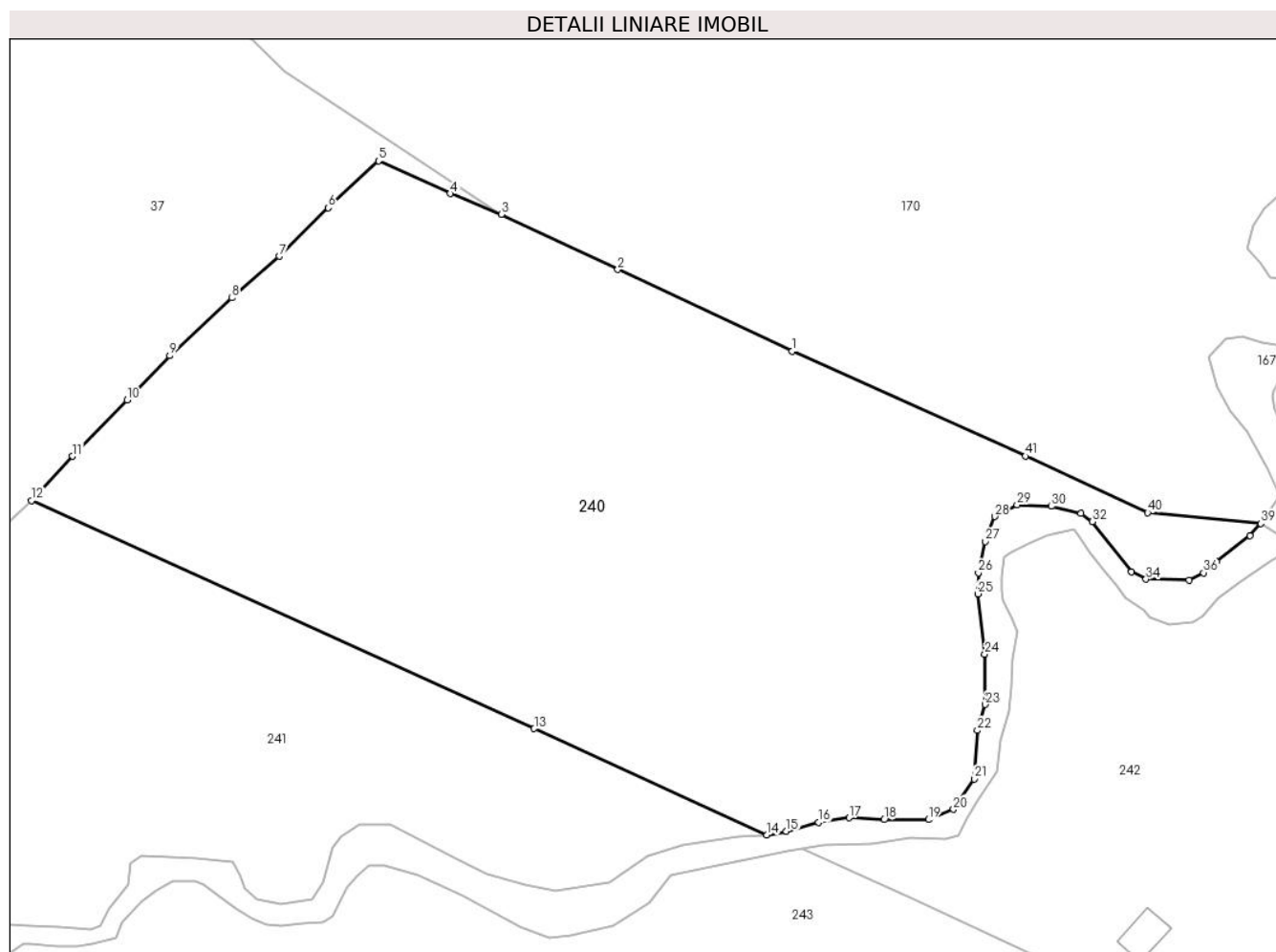
Inscrieri privind dezmembramintele dreptului de proprietate, drepturi reale de garanție și sarcini	Referințe
NU SUNT	

Anexa Nr. 1 La Partea I

Teren

Nr cadastral	Suprafața (mp)*	Observații / Referințe
34068	Din acte: 17.142 Masurata: 11.121	DIFERENTA DE SUPRAFATA SE AFLA LA ID 242

* Suprafața este determinată în planul de proiecție Stereo 70.



Date referitoare la teren

Crt	Categorie folosință	Intravilan	Suprafața (mp)	Tarla	Parcelă	Nr. topo	Observații / Referințe
1	faneata	NU	11.121	-	-	-	Imprejmuit cu gard din lemn.

Lungime Segmente

1) Valorile lungimilor segmentelor sunt obținute din proiecție în plan.

Punct început	X / Y	Punct sfârșit	X / Y	Lungime segment	Punct început	X / Y	Punct sfârșit	X / Y	Lungime segment	Punct început	X / Y	Punct sfârșit	X / Y	Lungime segment
1	513.106,503 649.868,377	2	513.076,926 649.882,24	32.665	2	513.076,926 649.882,24	3	513.057,152 649.891,582	21.87	3	513.057,152 649.891,582	4	513.048,464 649.895,121	9.381
4	513.048,464 649.895,121	5	513.036,348 649.900,646	13.316	5	513.036,348 649.900,646	6	513.027,82 649.892,696	11.659	6	513.027,82 649.892,696	7	513.019,481 649.884,484	11.704
7	513.019,481 649.884,484	8	513.011,429 649.877,431	10.704	8	513.011,429 649.877,431	9	513.000,903 649.867,632	14.381	9	513.000,903 649.867,632	10	512.993,691 649.860,156	10.388
10	512.993,691 649.860,156	11	512.984,425 649.850,605	13.307	11	512.984,425 649.850,605	12	512.977,464 649.843,108	10.23	12	512.977,464 649.843,108	13	513.062,749 649.804,433	93.644
13	513.062,749 649.804,433	14	513.102,195 649.786,412	43.368	14	513.102,195 649.786,412	15	513.105,517 649.787,027	3.378	15	513.105,517 649.787,027	16	513.110,985 649.788,533	5.672

Punct început	X / Y	Punct sfârșit	X / Y	Lungime segment	Punct început	X / Y	Punct sfârșit	X / Y	Lungime segment	Punct început	X / Y	Punct sfârșit	X / Y	Lungime segment
16	513.110,985 649.788,533	17	513.116,137 649.789,325	5.213	17	513.116,137 649.789,325	18	513.122,081 649.789,008	5.952	18	513.122,081 649.789,008	19	513.129,61 649.789,008	7.529
19	513.129,61 649.789,008	20	513.133,89 649.790,752	4.622	20	513.133,89 649.790,752	21	513.137,377 649.795,904	6.221	21	513.137,377 649.795,904	22	513.137,932 649.804,146	8.261
22	513.137,932 649.804,146	23	513.139,28 649.808,505	4.563	23	513.139,28 649.808,505	24	513.139,2 649.817,065	8.56	24	513.139,2 649.817,065	25	513.138,011 649.827,289	10.293
25	513.138,011 649.827,289	26	513.138,091 649.830,855	3.567	26	513.138,091 649.830,855	27	513.139,28 649.836,165	5.441	27	513.139,28 649.836,165	28	513.140,865 649.840,366	4.49
28	513.140,865 649.840,366	29	513.144,669 649.842,347	4.289	29	513.144,669 649.842,347	30	513.150,455 649.842,11	5.791	30	513.150,455 649.842,11	31	513.155,527 649.840,921	5.21
31	513.155,527 649.840,921	32	513.157,429 649.839,494	2.378	32	513.157,429 649.839,494	33	513.164,087 649.831,014	10.781	33	513.164,087 649.831,014	34	513.166,543 649.829,746	2.764
34	513.166,543 649.829,746	35	513.173,835 649.829,587	7.294	35	513.173,835 649.829,587	36	513.176,292 649.830,855	2.765	36	513.176,292 649.830,855	37	513.178,428 649.832,752	2.857
37	513.178,428 649.832,752	38	513.184,198 649.837,127	7.241	38	513.184,198 649.837,127	39	513.186,006 649.839,19	2.743	39	513.186,006 649.839,19	40	513.166,825 649.841,017	19.268
40	513.166,825 649.841,017	41	513.146,122 649.850,622	22.823	41	513.146,122 649.850,622	1	513.106,503 649.868,377	43.415					

** Lungimile segmentelor sunt determinate în planul de proiecție Stereo 70 și sunt rotunjite la 1 milimetru.

*** Distanța dintre puncte este formată din segmente cumulate ce sunt mai mici decât valoarea 1 milimetru.

**DATE DESPRE IMOBILUL NR. 241**

Oficiul de Cadastru și Publicitate Imobiliară SUCEAVA
Biroul de Cadastru și Publicitate Imobiliară Vatra Dornei

A. Partea I. Descrierea imobilului

TEREN Extravilan

Adresa: Jud. Suceava

Nr. Crt	Nr cadastral Nr. topografic	Suprafața* (mp)	Observații / Referințe
A1		Din acte: 68.960 Masurata: 6.911	Sector cadastral:8 Teren neimprejmuit; PARTE DIN IE 34073 , DIFERENTA DE SUPRAFATA SE AFLA LA ID 243 SI ID 245

B. Partea II. Proprietari și acte

Inscrieri privitoare la dreptul de proprietate și alte drepturi reale		Referințe
17484 / 27/11/2020		
Act Notarial nr. 2079, din 21/10/2020 emis de VASILUT NICULINA (act administrativ nr 7556 din 13.10.2020, emis de Primăria comunei Poiana Stampei);		
B1	se notează POSESIA asupra terenului 1) PENTELESCU ELENA	A1
/		
Act Normativ nr. 7, din 13/03/1996 emis de Parlamentul Romaniei;		
B2	Intabulare, drept de PROPRIETATE, dobandit prin Lege, cota actuala 1/1, cota initiala 1/1 1) NEIDENTIFICAT NEIDENTIFICAT	A1

C. Partea III. SARCINI .

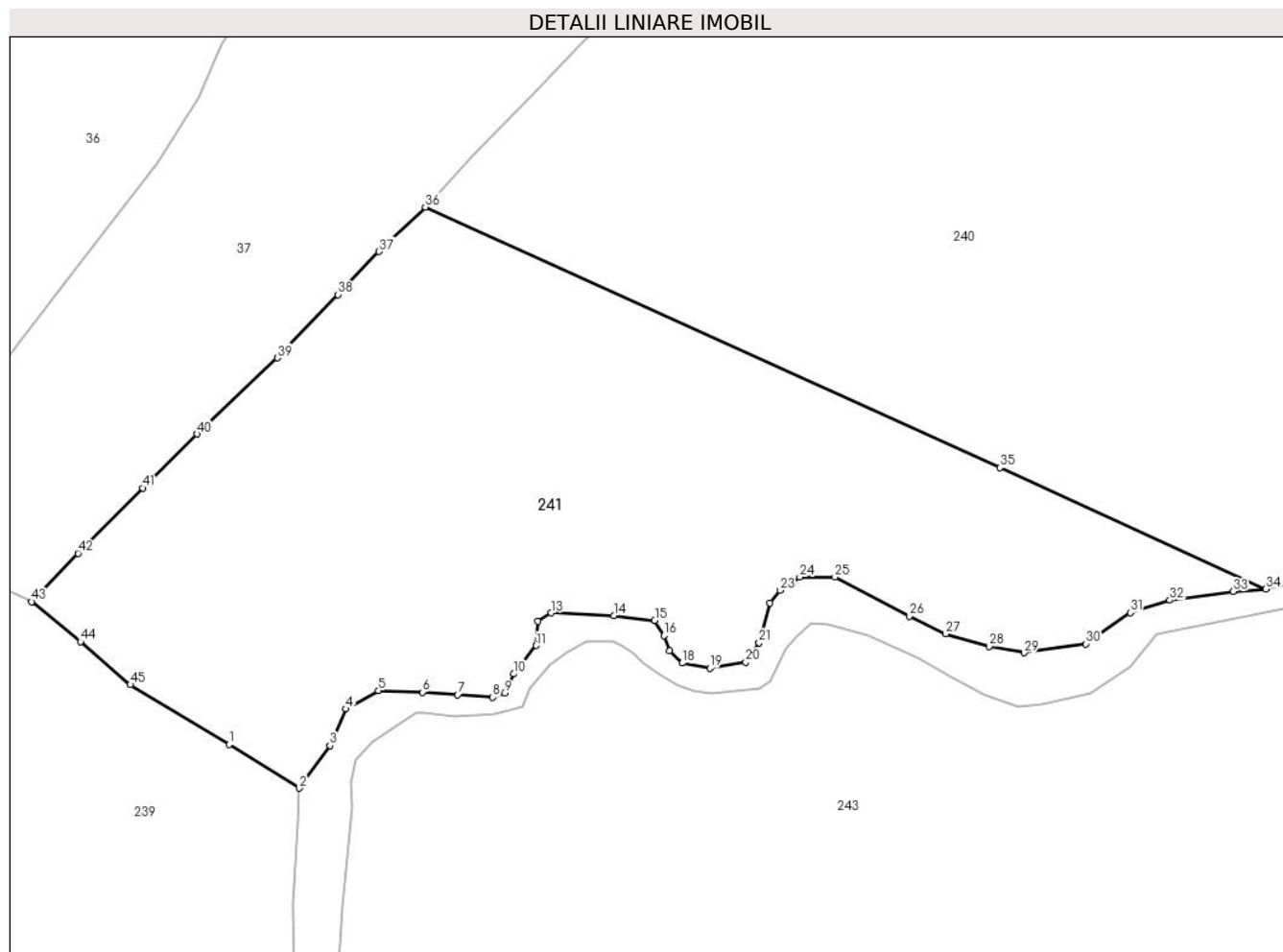
Inscrieri privind dezmembramintele dreptului de proprietate, drepturi reale de garanție și sarcini	Referințe
NU SUNT	

Anexa Nr. 1 La Partea I

Teren

Nr cadastral	Suprafața (mp)*	Observații / Referințe
	Din acte: 68.960 Masurata: 6.911	PARTE DIN IE 34073 , DIFERENTA DE SUPRAFATA SE AFLA LA ID 243 SI ID 245

* Suprafața este determinată în planul de proiecție Stereo 70.



Date referitoare la teren

Crt	Categorie folosință	Intra vilan	Suprafața (mp)	Tarla	Parcelă	Nr. topo	Observații / Referințe
1	faneata	NU	6.911	-	-	-	

Lungime Segmente

1) Valorile lungimilor segmentelor sunt obținute din proiecție în plan.

Punct început	X / Y	Punct sfârșit	X / Y	Lungime segment	Punct început	X / Y	Punct sfârșit	X / Y	Lungime segment	Punct început	X / Y	Punct sfârșit	X / Y	Lungime segment
1	512.948,369 649.763,368	2	512.958,747 649.756,891	12.233	2	512.958,747 649.756,891	3	512.963,336 649.763,189	7.793	3	512.963,336 649.763,189	4	512.965,689 649.768,637	5.934
4	512.965,689 649.768,637	5	512.970,519 649.771,362	5.546	5	512.970,519 649.771,362	6	512.977,082 649.771,114	6.568	6	512.977,082 649.771,114	7	512.982,283 649.770,743	5.214
7	512.982,283 649.770,743	8	512.987,485 649.770,371	5.215	8	512.987,485 649.770,371	9	512.989,218 649.770,99	1.84	9	512.989,218 649.770,99	10	512.990,58 649.773,839	3.158
10	512.990,58 649.773,839	11	512.993,924 649.778,049	5.376	11	512.993,924 649.778,049	12	512.994,172 649.781,64	3.6	12	512.994,172 649.781,64	13	512.996,153 649.782,879	2.337
13	512.996,153 649.782,879	14	513.005,441 649.782,507	9.295	14	513.005,441 649.782,507	15	513.011,509 649.781,764	6.113	15	513.011,509 649.781,764	16	513.012,871 649.779,535	2.612

Punct început	X / Y	Punct sfârșit	X / Y	Lungime segment	Punct început	X / Y	Punct sfârșit	X / Y	Lungime segment	Punct început	X / Y	Punct sfârșit	X / Y	Lungime segment
16	513.012,871 649.779,535	17	513.013,738 649.777,306	2.392	17	513.013,738 649.777,306	18	513.015,595 649.775,448	2.627	18	513.015,595 649.775,448	19	513.019,682 649.774,705	4.154
19	513.019,682 649.774,705	20	513.025,013 649.775,594	5.405	20	513.025,013 649.775,594	21	513.027,017 649.778,449	3.488	21	513.027,017 649.778,449	22	513.028,598 649.784,365	6.124
22	513.028,598 649.784,365	23	513.030,084 649.786,222	2.378	23	513.030,084 649.786,222	24	513.033,056 649.788,204	3.572	24	513.033,056 649.788,204	25	513.038,258 649.788,204	5.202
25	513.038,258 649.788,204	26	513.049,279 649.782,383	12.464	26	513.049,279 649.782,383	27	513.054,676 649.779,766	5.998	27	513.054,676 649.779,766	28	513.061,167 649.777,925	6.747
28	513.061,167 649.777,925	29	513.066,337 649.776,962	5.259	29	513.066,337 649.776,962	30	513.075,524 649.778,286	9.282	30	513.075,524 649.778,286	31	513.082,071 649.782,914	8.018
31	513.082,071 649.782,914	32	513.087,955 649.784,781	6.173	32	513.087,955 649.784,781	33	513.097,363 649.786,054	9.494	33	513.097,363 649.786,054	34	513.102,195 649.786,412	4.845
34	513.102,195 649.786,412	35	513.062,749 649.804,433	43.368	35	513.062,749 649.804,433	36	512.977,464 649.843,108	93.644	36	512.977,464 649.843,108	37	512.970,628 649.836,498	9.509
37	512.970,628 649.836,498	38	512.964,515 649.830,119	8.835	38	512.964,515 649.830,119	39	512.955,539 649.820,743	12.98	39	512.955,539 649.820,743	40	512.943,58 649.809,42	16.469
40	512.943,58 649.809,42	41	512.935,542 649.801,426	11.336	41	512.935,542 649.801,426	42	512.925,932 649.791,735	13.648	42	512.925,932 649.791,735	43	512.919,054 649.784,559	9.94
43	512.919,054 649.784,559	44	512.926,291 649.778,603	9.373	44	512.926,291 649.778,603	45	512.933,704 649.772,223	9.78	45	512.933,704 649.772,223	1	512.948,369 649.763,368	17.131

** Lungimile segmentelor sunt determinate în planul de proiecție Stereo 70 și sunt rotunjite la 1 milimetru.

*** Distanța dintre puncte este formată din segmente cumulate ce sunt mai mici decât valoarea 1 milimetru.

**DATE DESPRE IMOBILUL NR. 242**

Oficiul de Cadastru și Publicitate Imobiliară SUCEAVA
Biroul de Cadastru și Publicitate Imobiliară Vatra Dornei

A. Partea I. Descrierea imobilului

TEREN Extravilan

Adresa: Jud. Suceava

Nr. Crt	Nr cadastral Nr. topografic	Suprafața* (mp)	Observații / Referințe
A1		Din acte: 17.142 Masurata: 5.562	Sector cadastral:8 Teren imprejmuat; PARTE DIN IE 34068 , DIFERENTA DE SUPRAFATA SE AFLA LA ID 240

Construcții

Crt	Nr cadastral Nr. topografic	Adresa	Observații / Referințe
A1.1		Jud. Suceava	Nr. niveluri:1; S. construita la sol:41 mp; S. construita desfasurata:41 mp; Anexa din lemn, construita in anul 1996

B. Partea II. Proprietari și acte

Inscrieri privitoare la dreptul de proprietate și alte drepturi reale		Referințe
17483 / 27/11/2020		
Act Notarial nr. 2070, din 21/10/2020 emis de VASILUT NICULINA (act administrativ nr 7557 din 13.10.2020, emis de Primăria comunei Poiana Stampei);		
B1	se notează POSESIA asupra terenului 1) LOSTUN MARIA	A1
Act Administrativ nr. 8717, din 26/11/2020 emis de Comuna POIANA STAMPEI (act administrativ nr 7559 din 13.10.2020, emis de Primăria comunei Poiana Stampei);		
B2	Intabulare, drept de PROPRIETATE, dobandit prin Construire, cota actuala 1/1, cota initiala 1/1 1) LOSTUN MARIA	A1.1
/		
Act Normativ nr. 7, din 13/03/1996 emis de Parlamentul Romaniei;		
B3	Intabulare, drept de PROPRIETATE, dobandit prin Lege, cota actuala 1/1, cota initiala 1/1 1) NEIDENTIFICAT NEIDENTIFICAT	A1

C. Partea III. SARCINI .

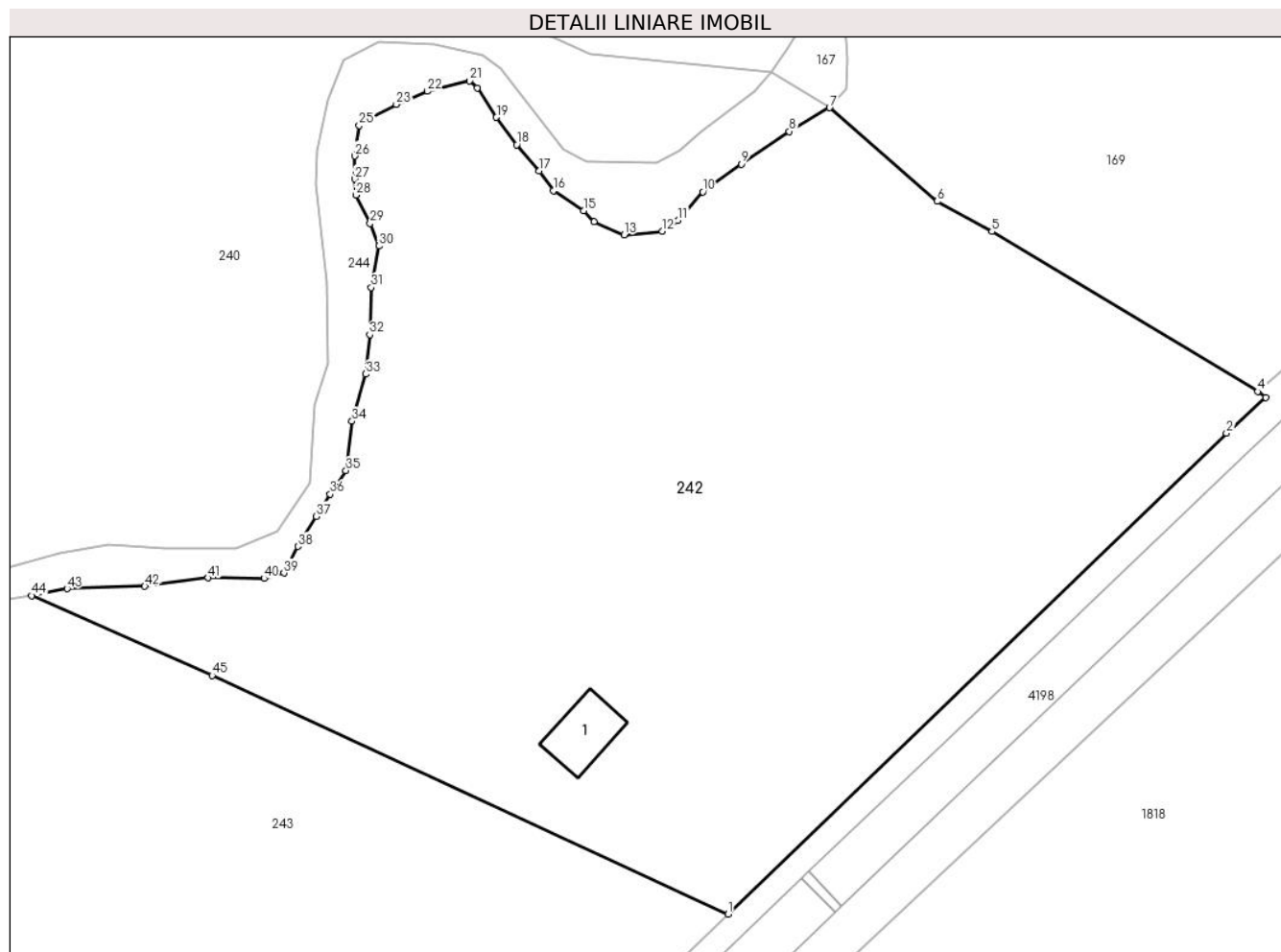
Inscrieri privind dezmembramintele dreptului de proprietate, drepturi reale de garanție și sarcini	Referințe
NU SUNT	

Anexa Nr. 1 La Partea I

Teren

Nr cadastral	Suprafața (mp)*	Observații / Referințe
	Din acte: 17.142 Masurata: 5.562	PARTE DIN IE 34068 , DIFERENTA DE SUPRAFATA SE AFLA LA ID 240

* Suprafața este determinată în planul de proiecție Stereo 70.



Date referitoare la teren

Crt	Categorie folosință	Intra vilan	Suprafața (mp)	Tarla	Parcelă	Nr. topo	Observații / Referințe
1	faneata	NU	5.562	-	-	-	Imprejmuit cu gard din lemn.

Date referitoare la construcții

Crt	Număr	Destinație construcție	Supraf. (mp)	Situație juridică	Observații / Referințe
A1.1		construcții anexa	41	Cu acte	Nr. niveluri:1; S. construita la sol:41 mp; S. construita desfasurata:41 mp; Anexa din lemn, construita in anul 1996

Lungime Segmente

1) Valorile lungimilor segmentelor sunt obținute din proiecție în plan.

Punct început	X / Y	Punct sfârșit	X / Y	Lungime segment	Punct început	X / Y	Punct sfârșit	X / Y	Lungime segment	Punct început	X / Y	Punct sfârșit	X / Y	Lungime segment
1	513.181,399 649.750,479	2	513.233,878 649.801,128	72.934	2	513.233,878 649.801,128	3	513.238,018 649.804,902	5.602	3	513.238,018 649.804,902	4	513.237,178 649.805,515	1.04
4	513.237,178 649.805,515	5	513.209,186 649.822,363	32.671	5	513.209,186 649.822,363	6	513.203,412 649.825,53	6.586	6	513.203,412 649.825,53	7	513.192,095 649.835,401	15.017
7	513.192,095 649.835,401	8	513.187,852 649.832,903	4.924	8	513.187,852 649.832,903	9	513.182,78 649.829,454	6.134	9	513.182,78 649.829,454	10	513.178,741 649.826,536	4.983
10	513.178,741 649.826,536	11	513.176,135 649.823,519	3.987	11	513.176,135 649.823,519	12	513.174,461 649.822,403	2.012	12	513.174,461 649.822,403	13	513.170,454 649.821,997	4.028

Punct început	X / Y	Punct sfârșit	X / Y	Lungime segment	Punct început	X / Y	Punct sfârșit	X / Y	Lungime segment	Punct început	X / Y	Punct sfârșit	X / Y	Lungime segment
13	513.170,454 649.821,997	14	513.167,258 649.823,367	3.477	14	513.167,258 649.823,367	15	513.166,193 649.824,534	1.58	15	513.166,193 649.824,534	16	513.162,998 649.826,664	3.84
16	513.162,998 649.826,664	17	513.161,527 649.828,744	2.548	17	513.161,527 649.828,744	18	513.159,143 649.831,483	3.631	18	513.159,143 649.831,483	19	513.157,012 649.834,374	3.592
19	513.157,012 649.834,374	20	513.154,983 649.837,468	3.7	20	513.154,983 649.837,468	21	513.154,212 649.838,215	1.074	21	513.154,212 649.838,215	22	513.149,759 649.837,113	4.587
22	513.149,759 649.837,113	23	513.146,462 649.835,743	3.57	23	513.146,462 649.835,743	24	513.143,773 649.834,323	3.041	24	513.143,773 649.834,323	25	513.142,556 649.833,512	1.462
25	513.142,556 649.833,512	26	513.142,1 649.830,316	3.228	26	513.142,1 649.830,316	27	513.142,1 649.827,881	2.435	27	513.142,1 649.827,881	28	513.142,201 649.826,207	1.677
28	513.142,201 649.826,207	29	513.143,723 649.823,215	3.357	29	513.143,723 649.823,215	30	513.144,636 649.820,831	2.553	30	513.144,636 649.820,831	31	513.143,824 649.816,469	4.437
31	513.143,824 649.816,469	32	513.143,672 649.811,498	4.973	32	513.143,672 649.811,498	33	513.143,266 649.807,338	4.18	33	513.143,266 649.807,338	34	513.141,798 649.802,384	5.167
34	513.141,798 649.802,384	35	513.141,164 649.797,185	5.238	35	513.141,164 649.797,185	36	513.139,515 649.794,712	2.972	36	513.139,515 649.794,712	37	513.138,057 649.792,366	2.762
37	513.138,057 649.792,366	38	513.136,092 649.789,196	3.73	38	513.136,092 649.789,196	39	513.134,633 649.786,406	3.148	39	513.134,633 649.786,406	40	513.132,541 649.785,835	2.169
40	513.132,541 649.785,835	41	513.126,644 649.785,899	5.897	41	513.126,644 649.785,899	42	513.119,987 649.785,011	6.716	42	513.119,987 649.785,011	43	513.111,808 649.784,758	8.183
43	513.111,808 649.784,758	44	513.108,072 649.784,018	3.809	44	513.108,072 649.784,018	45	513.127,062 649.775,619	20.76 4	45	513.127,062 649.775,619	1	513.181,399 649.750,479	59.87 1

** Lungimile segmentelor sunt determinate în planul de proiecție Stereo 70 și sunt rotunjite la 1 milimetru.

*** Distanța dintre puncte este formată din segmente cumulate ce sunt mai mici decât valoarea 1 milimetru.

**DATE DESPRE IMOBILUL NR. 243**

Oficiul de Cadastru și Publicitate Imobiliară SUCEAVA
Biroul de Cadastru și Publicitate Imobiliară Vatra Dornei

A. Partea I. Descrierea imobilului

TEREN Necunoscut

Adresa: Loc. Poiana Stampei, Str Turbaria, Nr. 4, Jud. Suceava

Nr. Crt	Nr cadastral Nr. topografic	Suprafața* (mp)	Observații / Referințe
A1	34073	Din acte: 68.960 Masurata: 34.762	Sector cadastral:8 Teren neimprejmuit; DIFERENTA DE SUPRAFATA SE AFLA LA ID 241 SI ID 245

Construcții

Crt	Nr cadastral Nr. topografic	Adresa	Observații / Referințe
A1.1	34073-C1	Loc. Poiana Stampei, Str Turbaria, Nr. 4, Jud. Suceava	Nr. niveluri:1; S. construita la sol:78 mp; S. construita desfasurata:78 mp; Casa de locuit din lemn construita in anul 1959, parter.
A1.2	34073-C2	Loc. Poiana Stampei, Str Turbaria, Nr. 4, Jud. Suceava	Nr. niveluri:1; S. construita la sol:69 mp; S. construita desfasurata:69 mp; Anexa, grajd din lemn
A1.3	34073-C3	Loc. Poiana Stampei, Str Turbaria, Nr. 4, Jud. Suceava	Nr. niveluri:1; S. construita la sol:61 mp; S. construita desfasurata:61 mp; ANEXA

B. Partea II. Proprietari și acte

Inscrieri privitoare la dreptul de proprietate și alte drepturi reale		Referințe
17484 / 27/11/2020		
Act Notarial nr. 2079, din 21/10/2020 emis de VASILUT NICULINA (act administrativ nr 7556 din 13.10.2020, emis de Primăria comunei Poiana Stampei);		
B1	se notează POESIA asupra terenului 1) PENTELESCU ELENA	A1
Act Administrativ nr. 8718, din 26/11/2020 emis de Comuna POIANA STAMPEI (act administrativ nr 7558 din 13.10.2020, emis de Primăria comunei Poiana Stampei);		
B2	Intabulare, drept de PROPRIETATE, dobandit prin Construire, cota actuala 1/1, cota initiala 1/1 1) PENTELESCU ELENA	A1.1, A1.2
/		
Act Administrativ nr. 2981, din 31/03/2023 emis de PRIMARIA COMUNEI POIANA STAMPEI;		
B3	Intabulare, drept de PROPRIETATE, dobandit prin Lege, cota actuala 1/1, cota initiala 1/1 1) PENTELESCU ELENA	A1.3
Act Normativ nr. 7, din 13/03/1996 emis de Parlamentul Romaniei;		
B4	Intabulare, drept de PROPRIETATE, dobandit prin Lege, cota actuala 1/1, cota initiala 1/1 1) NEIDENTIFICAT NEIDENTIFICAT	A1

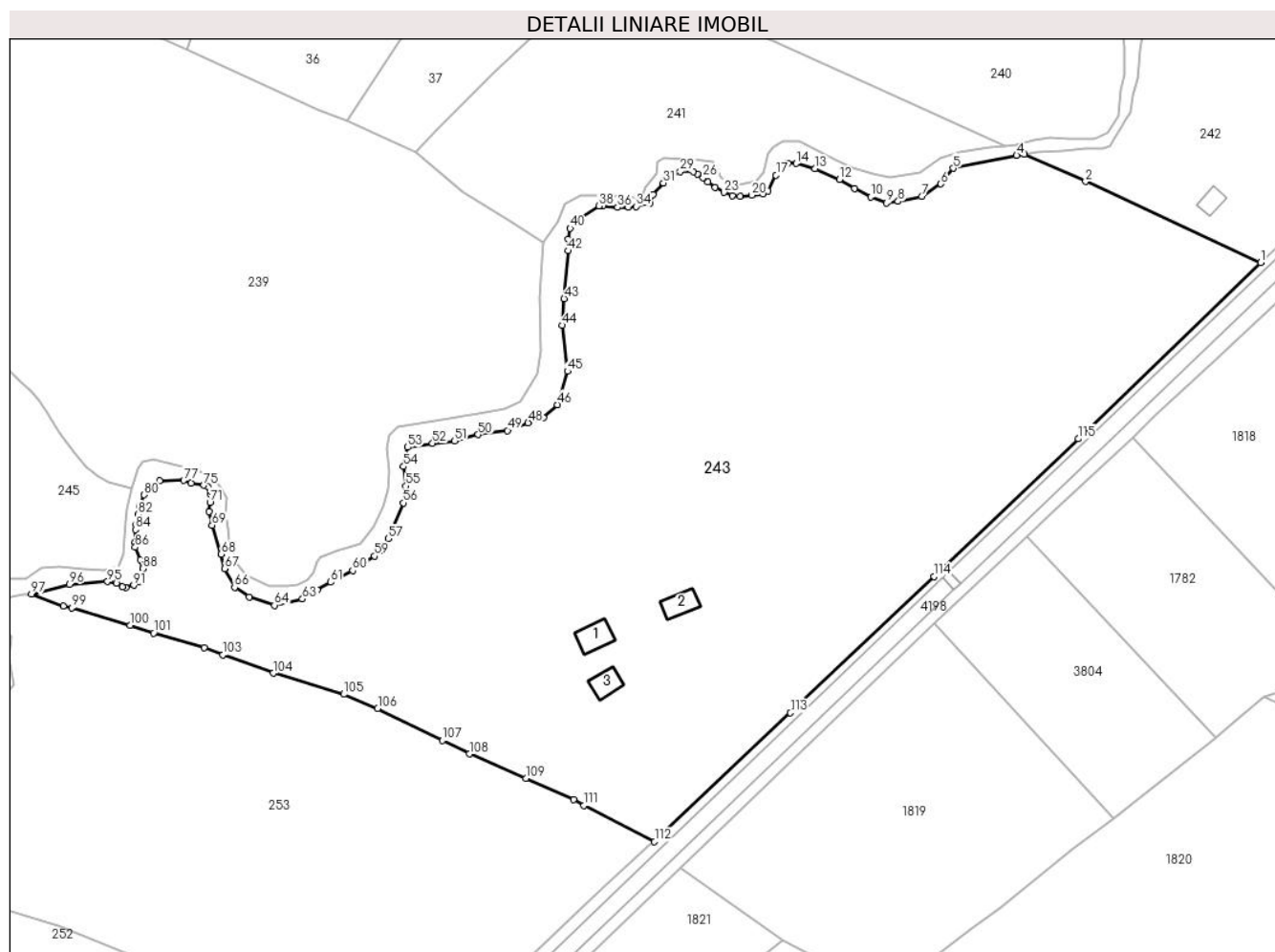
C. Partea III. SARCINI .

Inscrieri privind dezmembramintele dreptului de proprietate, drepturi reale de garanție și sarcini	Referințe
NU SUNT	

Teren

Nr cadastral	Suprafața (mp)*	Observații / Referințe
34073	Din acte: 68.960 Masurata: 34.762	DIFERENTA DE SUPRAFATA SE AFLA LA ID 241 SI ID 245

* Suprafața este determinată în planul de proiecție Stereo 70.



Date referitoare la teren

Crt	Categorie folosință	Intravilan	Suprafața (mp)	Tarla	Parcelă	Nr. topo	Observații / Referințe
1	curți construcții	DA	772	-	-	-	Imobil neîmprejmuit
2	faneata	DA	13.638	-	-	-	Împrejmuit parțial cu gard din lemn
3	faneata	NU	18.142	-	-	-	Împrejmuit parțial cu gard din lemn
4	faneata	NU	452	-	-	-	
5	faneata	NU	1.758	-	-	-	

Date referitoare la construcții

Crt	Număr	Destinație construcție	Supraf. (mp)	Situație juridică	Observații / Referințe
A1.1	34073-C1	construcții de locuințe	78	Cu acte	Nr. niveluri:1; S. construită la sol:78 mp; S. construită desfășurată:78 mp; Casa de locuit din lemn construită în anul 1959, parter.
A1.2	34073-C2	construcții anexa	69	Cu acte	Nr. niveluri:1; S. construită la sol:69 mp; S. construită desfășurată:69 mp; Anexa, grajd din lemn
A1.3	34073-C3	construcții anexa	61	Cu acte	Nr. niveluri:1; S. construită la sol:61 mp; S. construită desfășurată:61 mp; ANEXA

Lungime Segmente

1) Valorile lungimilor segmentelor sunt obținute din proiecție în plan.

Punct început	X / Y	Punct sfârșit	X / Y	Lungime segment	Punct început	X / Y	Punct sfârșit	X / Y	Lungime segment	Punct început	X / Y	Punct sfârșit	X / Y	Lungime segment
1	513.181,399 649.750,479	2	513.127,062 649.775,619	59.871	2	513.127,062 649.775,619	3	513.108,072 649.784,018	20.764	3	513.108,072 649.784,018	4	513.105,658 649.783,68	2.438
4	513.105,658 649.783,68	5	513.085,992 649.779,693	20.066	5	513.085,992 649.779,693	6	513.082,153 649.774,863	6.17	6	513.082,153 649.774,863	7	513.076,209 649.771,024	7.076
7	513.076,209 649.771,024	8	513.068,903 649.769,415	7.481	8	513.068,903 649.769,415	9	513.065,311 649.768,919	3.626	9	513.065,311 649.768,919	10	513.060,358 649.770,777	5.29
10	513.060,358 649.770,777	11	513.055,404 649.773,501	5.654	11	513.055,404 649.773,501	12	513.050,699 649.776,226	5.437	12	513.050,699 649.776,226	13	513.043,145 649.779,569	8.261
13	513.043,145 649.779,569	14	513.037,324 649.781,179	6.04	14	513.037,324 649.781,179	15	513.034,724 649.781,303	2.603	15	513.034,724 649.781,303	16	513.032,619 649.779,445	2.808
16	513.032,619 649.779,445	17	513.031,009 649.777,588	2.458	17	513.031,009 649.777,588	18	513.028,58 649.772,653	5.5	18	513.028,58 649.772,653	19	513.026,995 649.771,702	1.848
19	513.026,995 649.771,702	20	513.023,508 649.771,385	3.501	20	513.023,508 649.771,385	21	513.019,831 649.771,005	3.697	21	513.019,831 649.771,005	22	513.017,421 649.771,258	2.423
22	513.017,421 649.771,258	23	513.014,822 649.772,209	2.768	23	513.014,822 649.772,209	24	513.012,159 649.773,794	3.099	24	513.012,159 649.773,794	25	513.009,876 649.775,443	2.816
25	513.009,876 649.775,443	26	513.008,418 649.776,838	2.018	26	513.008,418 649.776,838	27	513.006,706 649.777,979	2.057	27	513.006,706 649.777,979	28	513.005,311 649.778,613	1.532
28	513.005,311 649.778,613	29	513.001,317 649.778,677	3.995	29	513.001,317 649.778,677	30	512.998,527 649.776,965	3.273	30	512.998,527 649.776,965	31	512.996,054 649.775,189	3.045
31	512.996,054 649.775,189	32	512.992,884 649.771,639	4.759	32	512.992,884 649.771,639	33	512.991,869 649.768,912	2.91	33	512.991,869 649.768,912	34	512.987,685 649.767,898	4.305
34	512.987,685 649.767,898	35	512.985,275 649.767,644	2.423	35	512.985,275 649.767,644	36	512.981,851 649.767,581	3.425	36	512.981,851 649.767,581	37	512.977,16 649.768,025	4.712
37	512.977,16 649.768,025	38	512.976,082 649.768,025	1.078	38	512.976,082 649.768,025	39	512.969,699 649.763,73	7.693	39	512.969,699 649.763,73	40	512.967,163 649.761,067	3.677
40	512.967,163 649.761,067	41	512.966,466 649.757,643	3.494	41	512.966,466 649.757,643	42	512.966,592 649.754,092	3.553	42	512.966,592 649.754,092	43	512.965,261 649.739,319	14.833
43	512.965,261 649.739,319	44	512.964,627 649.731,013	8.33	44	512.964,627 649.731,013	45	512.966,347 649.716,803	14.314	45	512.966,347 649.716,803	46	512.963,176 649.706,42	10.856
46	512.963,176 649.706,42	47	512.958,817 649.702,378	5.945	47	512.958,817 649.702,378	48	512.954,081 649.700,804	4.991	48	512.954,081 649.700,804	49	512.947,719 649.698,426	6.792
49	512.947,719 649.698,426	50	512.938,604 649.697,158	9.203	50	512.938,604 649.697,158	51	512.931,313 649.695,177	7.555	51	512.931,313 649.695,177	52	512.924,417 649.694,463	6.933
52	512.924,417 649.694,463	53	512.916,715 649.693,272	7.794	53	512.916,715 649.693,272	54	512.915,462 649.687,251	6.15	54	512.915,462 649.687,251	55	512.916,175 649.681,228	6.065
55	512.916,175 649.681,228	56	512.915,429 649.675,975	5.306	56	512.915,429 649.675,975	57	512.910,624 649.664,917	12.057	57	512.910,624 649.664,917	58	512.908,964 649.661,096	4.166
58	512.908,964 649.661,096	59	512.906,496 649.659,483	2.948	59	512.906,496 649.659,483	60	512.899,676 649.655,028	8.146	60	512.899,676 649.655,028	61	512.892,865 649.651,437	7.7
61	512.892,865 649.651,437	62	512.888,779 649.648,96	4.778	62	512.888,779 649.648,96	63	512.884,073 649.646,236	5.438	63	512.884,073 649.646,236	64	512.875,404 649.644,254	8.893
64	512.875,404 649.644,254	65	512.867,603 649.646,855	8.223	65	512.867,603 649.646,855	66	512.863,021 649.649,827	5.461	66	512.863,021 649.649,827	67	512.859,925 649.655,647	6.592
67	512.859,925 649.655,647	68	512.858,81 649.660,105	4.595	68	512.858,81 649.660,105	69	512.856,034 649.669,043	9.359	69	512.856,034 649.669,043	70	512.855,083 649.673,244	4.307
70	512.855,083 649.673,244	71	512.855,4 649.676,176	2.949	71	512.855,4 649.676,176	72	512.855,559 649.678,475	2.304	72	512.855,559 649.678,475	73	512.855,638 649.679,584	1.112
73	512.855,638 649.679,584	74	512.854,766 649.680,932	1.605	74	512.854,766 649.680,932	75	512.853,498 649.681,487	1.384	75	512.853,498 649.681,487	76	512.849,514 649.682,06	4.025
76	512.849,514 649.682,06	77	512.847,228 649.682,943	2.451	77	512.847,228 649.682,943	78	512.839,801 649.682,865	7.427	78	512.839,801 649.682,865	79	512.837,204 649.681,566	2.904
79	512.837,204 649.681,566	80	512.834,97 649.678,502	3.792	80	512.834,97 649.678,502	81	512.833,684 649.674,988	3.742	81	512.833,684 649.674,988	82	512.833,129 649.672,372	2.674
82	512.833,129 649.672,372	83	512.832,416 649.669,44	3.017	83	512.832,416 649.669,44	84	512.832,258 649.667,696	1.751	84	512.832,258 649.667,696	85	512.832,178 649.663,813	3.884
85	512.832,178 649.663,813	86	512.832,178 649.662,228	1.585	86	512.832,178 649.662,228	87	512.833,843 649.658,423	4.153	87	512.833,843 649.658,423	88	512.834,477 649.655,57	2.923
88	512.834,477 649.655,57	89	512.834,239 649.653,509	2.075	89	512.834,239 649.653,509	90	512.833,367 649.651,607	2.092	90	512.833,367 649.651,607	91	512.831,703 649.650,498	2.0
91	512.831,703 649.650,498	92	512.829,246 649.649,705	2.582	92	512.829,246 649.649,705	93	512.828,216 649.650,022	1.078	93	512.828,216 649.650,022	94	512.826,393 649.651,053	2.094
94	512.826,393 649.651,053	95	512.823,619 649.651,607	2.829	95	512.823,619 649.651,607	96	512.811,768 649.650,744	11.882	96	512.811,768 649.650,744	97	512.800,013 649.647,718	12.138

Punct început	X / Y	Punct sfârșit	X / Y	Lungime segment
97	512.800,013 649.647,718	98	512.809,872 649.644,069	10.513
100	512.830,596 649.638,124	101	512.837,924 649.635,642	7.737
103	512.859,298 649.628,855	104	512.874,98 649.623,245	16.655
106	512.907,444 649.612,242	107	512.927,427 649.602,371	22.288
109	512.953,379 649.590,649	110	512.968,242 649.584,148	16.223
112	512.993,31 649.571,036	113	513.035,472 649.610,951	58.059
115	513.124,828 649.695,873	1	513.181,399 649.750,479	78.626

Punct început	X / Y	Punct sfârșit	X / Y	Lungime segment
98	512.809,872 649.644,069	99	512.812,453 649.643,429	2.659
101	512.837,924 649.635,642	102	512.853,51 649.631,105	16.233
104	512.874,98 649.623,245	105	512.896,949 649.616,707	22.921
107	512.927,427 649.602,371	108	512.935,836 649.598,203	9.385
110	512.968,242 649.584,148	111	512.971,411 649.582,193	3.724
113	513.035,472 649.610,951	114	513.079,978 649.653,15	61.331

Punct început	X / Y	Punct sfârșit	X / Y	Lungime segment
99	512.812,453 649.643,429	100	512.830,596 649.638,124	18.903
102	512.853,51 649.631,105	103	512.859,298 649.628,855	6.21
105	512.896,949 649.616,707	106	512.907,444 649.612,242	11.405
108	512.935,836 649.598,203	109	512.953,379 649.590,649	19.1
111	512.971,411 649.582,193	112	512.993,31 649.571,036	24.577
114	513.079,978 649.653,15	115	513.124,828 649.695,873	61.942

** Lungimile segmentelor sunt determinate în planul de proiecție Stereo 70 și sunt rotunjite la 1 milimetru.

*** Distanța dintre puncte este formată din segmente cumulate ce sunt mai mici decât valoarea 1 milimetru.

**DATE DESPRE IMOBILUL NR. 244**

Oficiul de Cadastru și Publicitate Imobiliară SUCEAVA
Biroul de Cadastru și Publicitate Imobiliară Vatra Dornei

A. Partea I. Descrierea imobilului

TEREN Extravilan

Adresa: Jud. Suceava, PARAUL TESNITA

Nr. Crt	Nr cadastral Nr. topografic	Suprafața* (mp)	Observații / Referințe
A1		7.365	Sector cadastral:8 Teren neimprejmuit;

B. Partea II. Proprietari și acte

Inscrieri privitoare la dreptul de proprietate și alte drepturi reale		Referințe
/		
Act Normativ nr. 1705, din 29/11/2006 emis de Guvernul Romaniei;		
B1	Intabulare, drept de PROPRIETATE, dobandit prin Lege, cota actuala 1/1, cota initiala 1/1 1) STATUL ROMAN, CIF:9999999999999, - DOMENIUL PUBLIC	A1
Act Normativ nr. 107, din 05/09/2002 emis de Guvernul Romaniei;		
B2	Intabulare, drept de ADMINISTRARE, dobandit prin Lege 1) ADMINISTRATIA NATIONALA APELE ROMANE, CIF:18264854	A1

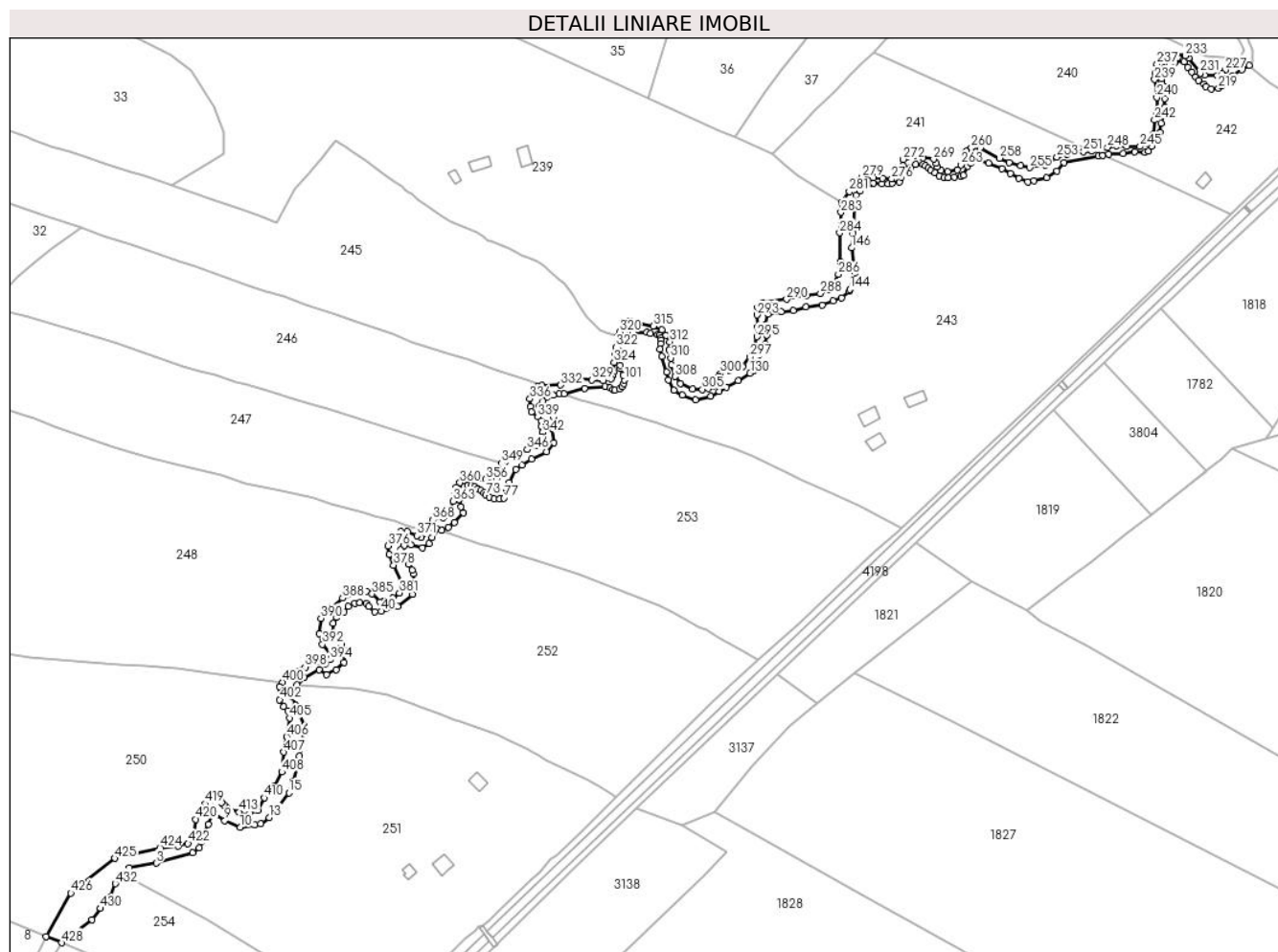
C. Partea III. SARCINI .

Inscrieri privind dezmembramintele dreptului de proprietate, drepturi reale de garanție și sarcini	Referințe
NU SUNT	

Teren

Nr cadastral	Suprafața (mp)*	Observații / Referințe
	7.365	

* Suprafața este determinată în planul de proiecție Stereo 70.



Date referitoare la teren

Crt	Categorie folosință	Intravilan	Suprafața (mp)	Tarla	Parcelă	Nr. topo	Observații / Referințe
1	ape curgătoare	NU	7.365	-	-	-	

Lungime Segmente

1) Valorile lungimilor segmentelor sunt obținute din proiecție în plan.

Punct început	X / Y	Punct sfârșit	X / Y	Lungime segment
1	512.547,843 649.372,744	2	512.551,34 649.376,743	5.312
4	512.587,581 649.385,334	5	512.591,245 649.388,043	4.557
7	512.596,569 649.401,549	8	512.599,361 649.407,678	6.735
10	512.614,844 649.399,715	11	512.622,923 649.400,982	8.178
13	512.631,386 649.405,407	14	512.635,234 649.409,561	5.662
2	512.551,34 649.376,743	3	512.566,703 649.379,328	15.579
5	512.591,245 649.388,043	6	512.592,467 649.391,608	3.769
8	512.599,361 649.407,678	9	512.606,012 649.403,701	7.749
11	512.622,923 649.400,982	12	512.626,415 649.401,832	3.594
14	512.635,234 649.409,561	15	512.642,656 649.419,502	12.406
3	512.566,703 649.379,328	4	512.587,581 649.385,334	21.725
6	512.592,467 649.391,608	7	512.596,569 649.401,549	10.754
9	512.606,012 649.403,701	10	512.614,844 649.399,715	9.69
12	512.626,415 649.401,832	13	512.631,386 649.405,407	6.123
15	512.642,656 649.419,502	16	512.645,039 649.426,312	7.215

Punct început	X / Y	Punct sfârșit	X / Y	Lungime segment	Punct început	X / Y	Punct sfârșit	X / Y	Lungime segment	Punct început	X / Y	Punct sfârșit	X / Y	Lungime segment
16	512.645,039 649.426,312	17	512.648,784 649.440,458	14.633	17	512.648,784 649.440,458	18	512.651,55 649.457,63	17.393	18	512.651,55 649.457,63	19	512.646,507 649.469,387	12.793
19	512.646,507 649.469,387	20	512.644,594 649.474,383	5.35	20	512.644,594 649.474,383	21	512.644,73 649.477,924	3.544	21	512.644,73 649.477,924	22	512.647,159 649.481,26	4.127
22	512.647,159 649.481,26	23	512.651,254 649.485,489	5.887	23	512.651,254 649.485,489	24	512.659,85 649.489,948	9.684	24	512.659,85 649.489,948	25	512.664,31 649.487,04	5.324
25	512.664,31 649.487,04	26	512.669,662 649.489,954	6.094	26	512.669,662 649.489,954	27	512.674,004 649.494,149	6.037	27	512.674,004 649.494,149	28	512.674,445 649.500,721	6.587
28	512.674,445 649.500,721	29	512.672,622 649.504,229	3.953	29	512.672,622 649.504,229	30	512.667,258 649.508,753	7.017	30	512.667,258 649.508,753	31	512.668,034 649.516,315	7.602
31	512.668,034 649.516,315	32	512.669,938 649.519,829	3.997	32	512.669,938 649.519,829	33	512.674,215 649.522,851	5.237	33	512.674,215 649.522,851	34	512.676,556 649.526,085	3.992
34	512.676,556 649.526,085	35	512.680,285 649.527,772	4.093	35	512.680,285 649.527,772	36	512.683,305 649.528,103	3.038	36	512.683,305 649.528,103	37	512.686,821 649.527,814	3.528
37	512.686,821 649.527,814	38	512.688,269 649.526,035	2.294	38	512.688,269 649.526,035	39	512.691,622 649.523,107	4.451	39	512.691,622 649.523,107	40	512.695,41 649.523,362	3.797
40	512.695,41 649.523,362	41	512.704,9 649.526,256	9.921	41	512.704,9 649.526,256	42	512.713,392 649.532,846	10.749	42	512.713,392 649.532,846	43	512.714,475 649.540,122	7.356
43	512.714,475 649.540,122	44	512.713,856 649.544,766	4.685	44	512.713,856 649.544,766	45	512.713,082 649.546,778	2.156	45	512.713,082 649.546,778	46	512.710,915 649.550,338	4.168
46	512.710,915 649.550,338	47	512.708,129 649.553,434	4.165	47	512.708,129 649.553,434	48	512.707,045 649.557,459	4.168	48	512.707,045 649.557,459	49	512.706,735 649.558,697	1.276
49	512.706,735 649.558,697	50	512.708,748 649.561,019	3.073	50	512.708,748 649.561,019	51	512.712,308 649.561,329	3.573	51	512.712,308 649.561,329	52	512.719,011 649.559,642	6.912
52	512.719,011 649.559,642	53	512.722,949 649.562,107	4.646	53	512.722,949 649.562,107	54	512.724,586 649.565,395	3.673	54	512.724,586 649.565,395	55	512.725,651 649.568,388	3.177
55	512.725,651 649.568,388	56	512.726,898 649.570,6	2.539	56	512.726,898 649.570,6	57	512.730,128 649.569,512	3.408	57	512.730,128 649.569,512	58	512.733,81 649.571,487	4.178
58	512.733,81 649.571,487	59	512.737,275 649.574,179	4.388	59	512.737,275 649.574,179	60	512.742,506 649.579,467	7.438	60	512.742,506 649.579,467	61	512.740,976 649.583,071	3.915
61	512.740,976 649.583,071	62	512.740,2 649.587,264	4.264	62	512.740,2 649.587,264	63	512.740,795 649.588,849	1.693	63	512.740,795 649.588,849	64	512.741,587 649.591,425	2.695
64	512.741,587 649.591,425	65	512.742,2 649.593,368	2.037	65	512.742,2 649.593,368	66	512.743,22 649.594,676	1.659	66	512.743,22 649.594,676	67	512.744,956 649.595,09	1.785
67	512.744,956 649.595,09	68	512.746,937 649.595,09	1.981	68	512.746,937 649.595,09	69	512.748,918 649.594,595	2.042	69	512.748,918 649.594,595	70	512.750,726 649.593,486	2.121
70	512.750,726 649.593,486	71	512.752,478 649.592,466	2.027	71	512.752,478 649.592,466	72	512.754,17 649.590,979	2.253	72	512.754,17 649.590,979	73	512.755,381 649.589,851	1.655
73	512.755,381 649.589,851	74	512.757,421 649.588,412	2.496	74	512.757,421 649.588,412	75	512.760,18 649.587,51	2.903	75	512.760,18 649.587,51	76	512.763,201 649.587,497	3.021
76	512.763,201 649.587,497	77	512.765,702 649.587,944	2.541	77	512.765,702 649.587,944	78	512.767,246 649.593,228	5.505	78	512.767,246 649.593,228	79	512.768,711 649.596,916	3.968
79	512.768,711 649.596,916	80	512.772,346 649.604,5	8.41	80	512.772,346 649.604,5	81	512.775,945 649.607,0	4.382	81	512.775,945 649.607,0	82	512.781,451 649.610,421	6.482
82	512.781,451 649.610,421	83	512.789,974 649.614,529	9.461	83	512.789,974 649.614,529	84	512.794,346 649.619,804	6.851	84	512.794,346 649.619,804	85	512.793,087 649.627,958	8.251
85	512.793,087 649.627,958	86	512.793,782 649.634,486	6.565	86	512.793,782 649.634,486	87	512.786,083 649.640,783	9.946	87	512.786,083 649.640,783	88	512.787,882 649.643,419	3.191
88	512.787,882 649.643,419	89	512.790,476 649.645,825	3.538	89	512.790,476 649.645,825	90	512.793,782 649.646,845	3.46	90	512.793,782 649.646,845	91	512.797,485 649.647,708	3.802
91	512.797,485 649.647,708	92	512.800,013 649.647,718	2.528	92	512.800,013 649.647,718	93	512.811,768 649.650,744	12.138	93	512.811,768 649.650,744	94	512.823,619 649.651,607	11.882
94	512.823,619 649.651,607	95	512.826,393 649.651,053	2.829	95	512.826,393 649.651,053	96	512.828,216 649.650,022	2.094	96	512.828,216 649.650,022	97	512.829,246 649.649,705	1.078
97	512.829,246 649.649,705	98	512.831,703 649.650,498	2.582	98	512.831,703 649.650,498	99	512.833,367 649.651,607	2.0	99	512.833,367 649.651,607	100	512.834,239 649.653,509	2.092
100	512.834,239 649.653,509	101	512.834,477 649.655,57	2.075	101	512.834,477 649.655,57	102	512.833,843 649.658,423	2.923	102	512.833,843 649.658,423	103	512.832,178 649.662,228	4.153
103	512.832,178 649.662,228	104	512.832,178 649.663,813	1.585	104	512.832,178 649.663,813	105	512.832,258 649.667,696	3.884	105	512.832,258 649.667,696	106	512.832,416 649.669,44	1.751
106	512.832,416 649.669,44	107	512.833,129 649.672,372	3.017	107	512.833,129 649.672,372	108	512.833,684 649.674,988	2.674	108	512.833,684 649.674,988	109	512.834,97 649.678,502	3.742
109	512.834,97 649.678,502	110	512.837,204 649.681,566	3.792	110	512.837,204 649.681,566	111	512.839,801 649.682,865	2.904	111	512.839,801 649.682,865	112	512.847,228 649.682,943	7.427
112	512.847,228 649.682,943	113	512.849,514 649.682,06	2.451	113	512.849,514 649.682,06	114	512.853,498 649.681,487	4.025	114	512.853,498 649.681,487	115	512.854,766 649.680,932	1.384

Punct început	X / Y	Punct sfârșit	X / Y	Lungime segment	Punct început	X / Y	Punct sfârșit	X / Y	Lungime segment	Punct început	X / Y	Punct sfârșit	X / Y	Lungime segment
115	512.854,766 649.680,932	116	512.855,638 649.679,584	1.605	116	512.855,638 649.679,584	117	512.855,559 649.678,475	1.112	117	512.855,559 649.678,475	118	512.855,4 649.676,176	2.304
118	512.855,4 649.676,176	119	512.855,083 649.673,244	2.949	119	512.855,083 649.673,244	120	512.856,034 649.669,043	4.307	120	512.856,034 649.669,043	121	512.858,81 649.660,105	9.359
121	512.858,81 649.660,105	122	512.859,925 649.655,647	4.595	122	512.859,925 649.655,647	123	512.863,021 649.649,827	6.592	123	512.863,021 649.649,827	124	512.867,603 649.646,855	5.461
124	512.867,603 649.646,855	125	512.875,404 649.644,254	8.223	125	512.875,404 649.644,254	126	512.884,073 649.646,236	8.893	126	512.884,073 649.646,236	127	512.888,779 649.648,96	5.438
127	512.888,779 649.648,96	128	512.892,865 649.651,437	4.778	128	512.892,865 649.651,437	129	512.899,676 649.655,028	7.7	129	512.899,676 649.655,028	130	512.906,496 649.659,483	8.146
130	512.906,496 649.659,483	131	512.908,964 649.661,096	2.948	131	512.908,964 649.661,096	132	512.910,624 649.664,917	4.166	132	512.910,624 649.664,917	133	512.915,429 649.675,975	12.057
133	512.915,429 649.675,975	134	512.916,175 649.681,228	5.306	134	512.916,175 649.681,228	135	512.915,462 649.687,251	6.065	135	512.915,462 649.687,251	136	512.916,715 649.693,272	6.15
136	512.916,715 649.693,272	137	512.924,417 649.694,463	7.794	137	512.924,417 649.694,463	138	512.931,313 649.695,177	6.933	138	512.931,313 649.695,177	139	512.938,604 649.697,158	7.555
139	512.938,604 649.697,158	140	512.947,719 649.698,426	9.203	140	512.947,719 649.698,426	141	512.954,081 649.700,804	6.792	141	512.954,081 649.700,804	142	512.958,817 649.702,378	4.991
142	512.958,817 649.702,378	143	512.963,176 649.706,42	5.945	143	512.963,176 649.706,42	144	512.963,502 649.707,487	1.116	144	512.963,502 649.707,487	145	512.966,347 649.716,803	9.741
145	512.966,347 649.716,803	146	512.964,627 649.731,013	14.314	146	512.964,627 649.731,013	147	512.965,261 649.739,319	8.33	147	512.965,261 649.739,319	148	512.966,592 649.754,092	14.833
148	512.966,592 649.754,092	149	512.966,466 649.757,643	3.553	149	512.966,466 649.757,643	150	512.967,163 649.761,067	3.494	150	512.967,163 649.761,067	151	512.969,699 649.763,73	3.677
151	512.969,699 649.763,73	152	512.976,082 649.768,025	7.693	152	512.976,082 649.768,025	153	512.977,16 649.768,025	1.078	153	512.977,16 649.768,025	154	512.981,851 649.767,581	4.712
154	512.981,851 649.767,581	155	512.985,275 649.767,644	3.425	155	512.985,275 649.767,644	156	512.987,685 649.767,898	2.423	156	512.987,685 649.767,898	157	512.991,869 649.768,912	4.305
157	512.991,869 649.768,912	158	512.992,884 649.771,639	2.91	158	512.992,884 649.771,639	159	512.996,054 649.775,189	4.759	159	512.996,054 649.775,189	160	512.998,527 649.776,965	3.045
160	512.998,527 649.776,965	161	513.001,317 649.778,677	3.273	161	513.001,317 649.778,677	162	513.005,311 649.778,613	3.995	162	513.005,311 649.778,613	163	513.006,706 649.777,979	1.532
163	513.006,706 649.777,979	164	513.008,418 649.776,838	2.057	164	513.008,418 649.776,838	165	513.009,876 649.775,443	2.018	165	513.009,876 649.775,443	166	513.012,159 649.773,794	2.816
166	513.012,159 649.773,794	167	513.014,822 649.772,209	3.099	167	513.014,822 649.772,209	168	513.017,421 649.771,258	2.768	168	513.017,421 649.771,258	169	513.019,831 649.771,005	2.423
169	513.019,831 649.771,005	170	513.023,508 649.771,385	3.697	170	513.023,508 649.771,385	171	513.026,995 649.771,702	3.501	171	513.026,995 649.771,702	172	513.028,58 649.772,653	1.848
172	513.028,58 649.772,653	173	513.031,009 649.777,588	5.5	173	513.031,009 649.777,588	174	513.032,619 649.779,445	2.458	174	513.032,619 649.779,445	175	513.034,724 649.781,303	2.808
175	513.034,724 649.781,303	176	513.037,324 649.781,179	2.603	176	513.037,324 649.781,179	177	513.043,145 649.779,569	6.04	177	513.043,145 649.779,569	178	513.050,699 649.776,226	8.261
178	513.050,699 649.776,226	179	513.055,404 649.773,501	5.437	179	513.055,404 649.773,501	180	513.060,358 649.770,777	5.654	180	513.060,358 649.770,777	181	513.065,311 649.768,919	5.29
181	513.065,311 649.768,919	182	513.068,903 649.769,415	3.626	182	513.068,903 649.769,415	183	513.076,209 649.771,024	7.481	183	513.076,209 649.771,024	184	513.082,153 649.774,863	7.076
184	513.082,153 649.774,863	185	513.085,992 649.779,693	6.17	185	513.085,992 649.779,693	186	513.105,658 649.783,68	20.066	186	513.105,658 649.783,68	187	513.108,072 649.784,018	2.438
187	513.108,072 649.784,018	188	513.111,808 649.784,758	3.809	188	513.111,808 649.784,758	189	513.119,987 649.785,011	8.183	189	513.119,987 649.785,011	190	513.126,644 649.785,899	6.716
190	513.126,644 649.785,899	191	513.132,541 649.785,835	5.897	191	513.132,541 649.785,835	192	513.134,633 649.786,406	2.169	192	513.134,633 649.786,406	193	513.136,092 649.789,196	3.148
193	513.136,092 649.789,196	194	513.138,057 649.792,366	3.73	194	513.138,057 649.792,366	195	513.139,515 649.794,712	2.762	195	513.139,515 649.794,712	196	513.141,164 649.797,185	2.972
196	513.141,164 649.797,185	197	513.141,798 649.802,384	5.238	197	513.141,798 649.802,384	198	513.143,266 649.807,338	5.167	198	513.143,266 649.807,338	199	513.143,672 649.811,498	4.18
199	513.143,672 649.811,498	200	513.143,824 649.816,469	4.973	200	513.143,824 649.816,469	201	513.144,636 649.820,831	4.437	201	513.144,636 649.820,831	202	513.143,723 649.823,215	2.553
202	513.143,723 649.823,215	203	513.142,201 649.826,207	3.357	203	513.142,201 649.826,207	204	513.142,1 649.827,881	1.677	204	513.142,1 649.827,881	205	513.142,1 649.830,316	2.435
205	513.142,1 649.830,316	206	513.142,556 649.833,512	3.228	206	513.142,556 649.833,512	207	513.143,773 649.834,323	1.462	207	513.143,773 649.834,323	208	513.146,462 649.835,743	3.041
208	513.146,462 649.835,743	209	513.149,759 649.837,113	3.57	209	513.149,759 649.837,113	210	513.154,212 649.838,215	4.587	210	513.154,212 649.838,215	211	513.154,983 649.837,468	1.074
211	513.154,983 649.837,468	212	513.157,012 649.834,374	3.7	212	513.157,012 649.834,374	213	513.159,143 649.831,483	3.592	213	513.159,143 649.831,483	214	513.161,527 649.828,744	3.631

Punct început	X / Y	Punct sfârșit	X / Y	Lungime segment	Punct început	X / Y	Punct sfârșit	X / Y	Lungime segment	Punct început	X / Y	Punct sfârșit	X / Y	Lungime segment
214	513.161,527 649.828,744	215	513.162,998 649.826,664	2.548	215	513.162,998 649.826,664	216	513.166,193 649.824,534	3.84	216	513.166,193 649.824,534	217	513.167,258 649.823,367	1.58
217	513.167,258 649.823,367	218	513.170,454 649.821,997	3.477	218	513.170,454 649.821,997	219	513.174,461 649.822,403	4.028	219	513.174,461 649.822,403	220	513.176,135 649.823,519	2.012
220	513.176,135 649.823,519	221	513.178,741 649.826,536	3.987	221	513.178,741 649.826,536	222	513.182,78 649.829,454	4.983	222	513.182,78 649.829,454	223	513.187,852 649.832,903	6.134
223	513.187,852 649.832,903	224	513.192,095 649.835,401	4.924	224	513.192,095 649.835,401	225	513.186,006 649.839,19	7.172	225	513.186,006 649.839,19	226	513.184,198 649.837,127	2.743
226	513.184,198 649.837,127	227	513.178,428 649.832,752	7.241	227	513.178,428 649.832,752	228	513.176,292 649.830,855	2.857	228	513.176,292 649.830,855	229	513.173,835 649.829,587	2.765
229	513.173,835 649.829,587	230	513.166,543 649.829,746	7.294	230	513.166,543 649.829,746	231	513.164,087 649.831,014	2.764	231	513.164,087 649.831,014	232	513.157,429 649.839,494	10.781
232	513.157,429 649.839,494	233	513.155,527 649.840,921	2.378	233	513.155,527 649.840,921	234	513.150,455 649.842,11	5.21	234	513.150,455 649.842,11	235	513.144,669 649.842,347	5.791
235	513.144,669 649.842,347	236	513.140,865 649.840,366	4.289	236	513.140,865 649.840,366	237	513.139,28 649.836,165	4.49	237	513.139,28 649.836,165	238	513.138,091 649.830,855	5.441
238	513.138,091 649.830,855	239	513.138,011 649.827,289	3.567	239	513.138,011 649.827,289	240	513.139,2 649.817,065	10.293	240	513.139,2 649.817,065	241	513.139,28 649.808,505	8.56
241	513.139,28 649.808,505	242	513.137,932 649.804,146	4.563	242	513.137,932 649.804,146	243	513.137,377 649.795,904	8.261	243	513.137,377 649.795,904	244	513.133,89 649.790,752	6.221
244	513.133,89 649.790,752	245	513.129,61 649.789,008	4.622	245	513.129,61 649.789,008	246	513.122,081 649.789,008	7.529	246	513.122,081 649.789,008	247	513.116,137 649.789,325	5.952
247	513.116,137 649.789,325	248	513.110,985 649.788,533	5.213	248	513.110,985 649.788,533	249	513.105,517 649.787,027	5.672	249	513.105,517 649.787,027	250	513.102,195 649.786,412	3.378
250	513.102,195 649.786,412	251	513.097,363 649.786,054	4.845	251	513.097,363 649.786,054	252	513.087,955 649.784,781	9.494	252	513.087,955 649.784,781	253	513.082,071 649.782,914	6.173
253	513.082,071 649.782,914	254	513.075,524 649.778,286	8.018	254	513.075,524 649.778,286	255	513.066,337 649.776,962	9.282	255	513.066,337 649.776,962	256	513.061,167 649.777,925	5.259
256	513.061,167 649.777,925	257	513.054,676 649.779,766	6.747	257	513.054,676 649.779,766	258	513.049,279 649.782,383	5.998	258	513.049,279 649.782,383	259	513.038,258 649.788,204	12.464
259	513.038,258 649.788,204	260	513.033,056 649.788,204	5.202	260	513.033,056 649.788,204	261	513.030,084 649.786,222	3.572	261	513.030,084 649.786,222	262	513.028,598 649.784,365	2.378
262	513.028,598 649.784,365	263	513.027,017 649.778,449	6.124	263	513.027,017 649.778,449	264	513.025,013 649.775,594	3.488	264	513.025,013 649.775,594	265	513.019,682 649.774,705	5.405
265	513.019,682 649.774,705	266	513.015,595 649.775,448	4.154	266	513.015,595 649.775,448	267	513.013,738 649.777,306	2.627	267	513.013,738 649.777,306	268	513.012,871 649.779,535	2.392
268	513.012,871 649.779,535	269	513.011,509 649.781,764	2.612	269	513.011,509 649.781,764	270	513.005,441 649.782,507	6.113	270	513.005,441 649.782,507	271	512.996,153 649.782,879	9.295
271	512.996,153 649.782,879	272	512.994,172 649.781,64	2.337	272	512.994,172 649.781,64	273	512.993,924 649.778,049	3.6	273	512.993,924 649.778,049	274	512.990,58 649.773,839	5.376
274	512.990,58 649.773,839	275	512.989,218 649.770,99	3.158	275	512.989,218 649.770,99	276	512.987,485 649.770,371	1.84	276	512.987,485 649.770,371	277	512.982,283 649.770,743	5.215
277	512.982,283 649.770,743	278	512.977,082 649.771,114	5.214	278	512.977,082 649.771,114	279	512.970,519 649.771,362	6.568	279	512.970,519 649.771,362	280	512.965,689 649.768,637	5.546
280	512.965,689 649.768,637	281	512.963,336 649.763,189	5.934	281	512.963,336 649.763,189	282	512.958,747 649.756,891	7.793	282	512.958,747 649.756,891	283	512.958,507 649.751,424	5.472
283	512.958,507 649.751,424	284	512.957,757 649.739,671	11.777	284	512.957,757 649.739,671	285	512.958,082 649.723,182	16.492	285	512.958,082 649.723,182	286	512.957,06 649.715,967	7.287
286	512.957,06 649.715,967	287	512.951,729 649.707,474	10.027	287	512.951,729 649.707,474	288	512.946,784 649.705,065	5.501	288	512.946,784 649.705,065	289	512.938,792 649.703,737	8.102
289	512.938,792 649.703,737	290	512.927,452 649.701,643	11.532	290	512.927,452 649.701,643	291	512.913,701 649.699,605	13.901	291	512.913,701 649.699,605	292	512.910,998 649.696,928	3.804
292	512.910,998 649.696,928	293	512.910,373 649.692,709	4.265	293	512.910,373 649.692,709	294	512.910,931 649.685,81	6.922	294	512.910,931 649.685,81	295	512.910,474 649.680,231	5.598
295	512.910,474 649.680,231	296	512.909,054 649.675,006	5.415	296	512.909,054 649.675,006	297	512.906,315 649.668,666	6.906	297	512.906,315 649.668,666	298	512.902,155 649.663,238	6.839
298	512.902,155 649.663,238	299	512.894,7 649.661,181	7.734	299	512.894,7 649.661,181	300	512.889,586 649.659,059	5.537	300	512.889,586 649.659,059	301	512.888,692 649.657,78	1.56
301	512.888,692 649.657,78	302	512.887,548 649.654,347	3.619	302	512.887,548 649.654,347	303	512.885,488 649.652,255	2.936	303	512.885,488 649.652,255	304	512.882,448 649.650,653	3.436
304	512.882,448 649.650,653	305	512.879,113 649.650,13	3.376	305	512.879,113 649.650,13	306	512.873,549 649.650,377	5.569	306	512.873,549 649.650,377	307	512.866,563 649.653,545	7.671
307	512.866,563 649.653,545	308	512.863,496 649.657,452	4.967	308	512.863,496 649.657,452	309	512.861,437 649.664,219	7.073	309	512.861,437 649.664,219	310	512.861,025 649.668,132	3.935
310	512.861,025 649.668,132	311	512.860,292 649.672,947	4.87	311	512.860,292 649.672,947	312	512.860,562 649.677,423	4.484	312	512.860,562 649.677,423	313	512.858,365 649.681,163	4.338

Punct început	X / Y	Punct sfârșit	X / Y	Lungime segment	Punct început	X / Y	Punct sfârșit	X / Y	Lungime segment	Punct început	X / Y	Punct sfârșit	X / Y	Lungime segment
313	512.858,365 649.681,163	314	512.855,952 649.684,141	3.833	314	512.855,952 649.684,141	315	512.851,118 649.686,281	5.287	315	512.851,118 649.686,281	316	512.842,255 649.688,434	9.121
316	512.842,255 649.688,434	317	512.837,782 649.689,532	4.606	317	512.837,782 649.689,532	318	512.834,539 649.688,695	3.349	318	512.834,539 649.688,695	319	512.833,075 649.686,472	2.662
319	512.833,075 649.686,472	320	512.831,689 649.682,837	3.89	320	512.831,689 649.682,837	321	512.830,913 649.680,483	2.479	321	512.830,913 649.680,483	322	512.829,719 649.674,155	6.44
322	512.829,719 649.674,155	323	512.829,322 649.670,272	3.903	323	512.829,322 649.670,272	324	512.828,688 649.665,596	4.719	324	512.828,688 649.665,596	325	512.828,371 649.660,048	5.557
325	512.828,371 649.660,048	326	512.827,737 649.658,066	2.081	326	512.827,737 649.658,066	327	512.826,865 649.656,085	2.164	327	512.826,865 649.656,085	328	512.822,504 649.655,189	4.452
328	512.822,504 649.655,189	329	512.816,087 649.655,53	6.426	329	512.816,087 649.655,53	330	512.808,795 649.656,402	7.344	330	512.808,795 649.656,402	331	512.803,089 649.655,689	5.75
331	512.803,089 649.655,689	332	512.798,096 649.652,677	5.831	332	512.798,096 649.652,677	333	512.787,507 649.652,42	10.59 2	333	512.787,507 649.652,42	334	512.784,779 649.651,729	2.814
334	512.784,779 649.651,729	335	512.781,967 649.649,114	3.84	335	512.781,967 649.649,114	336	512.780,562 649.644,766	4.569	336	512.780,562 649.644,766	337	512.780,627 649.640,385	4.381
337	512.780,627 649.640,385	338	512.781,354 649.637,25	3.218	338	512.781,354 649.637,25	339	512.785,146 649.634,331	4.785	339	512.785,146 649.634,331	340	512.787,147 649.632,208	2.917
340	512.787,147 649.632,208	341	512.787,147 649.629,07	3.138	341	512.787,147 649.629,07	342	512.787,696 649.625,539	3.573	342	512.787,696 649.625,539	343	512.787,703 649.622,749	2.79
343	512.787,703 649.622,749	344	512.786,942 649.620,72	2.167	344	512.786,942 649.620,72	345	512.784,584 649.618,4	3.308	345	512.784,584 649.618,4	346	512.779,018 649.615,779	6.152
346	512.779,018 649.615,779	347	512.771,138 649.612,016	8.732	347	512.771,138 649.612,016	348	512.766,173 649.608,482	6.094	348	512.766,173 649.608,482	349	512.764,293 649.607,864	1.979
349	512.764,293 649.607,864	350	512.762,756 649.604,513	3.687	350	512.762,756 649.604,513	351	512.761,488 649.598,933	5.722	351	512.761,488 649.598,933	352	512.761,742 649.594,178	4.762
352	512.761,742 649.594,178	353	512.760,854 649.593,354	1.211	353	512.760,854 649.593,354	354	512.758,952 649.594,558	2.251	354	512.758,952 649.594,558	355	512.757,367 649.596,841	2.779
355	512.757,367 649.596,841	356	512.755,148 649.598,87	3.007	356	512.755,148 649.598,87	357	512.751,534 649.599,631	3.693	357	512.751,534 649.599,631	358	512.748,11 649.599,631	3.424
358	512.748,11 649.599,631	359	512.743,758 649.598,896	4.414	359	512.743,758 649.598,896	360	512.740,489 649.596,771	3.899	360	512.740,489 649.596,771	361	512.738,201 649.594,237	3.414
361	512.738,201 649.594,237	362	512.737,204 649.590,564	3.806	362	512.737,204 649.590,564	363	512.736,507 649.586,316	4.305	363	512.736,507 649.586,316	364	512.735,168 649.581,831	4.681
364	512.735,168 649.581,831	365	512.733,272 649.578,365	3.951	365	512.733,272 649.578,365	366	512.730,674 649.576,868	2.998	366	512.730,674 649.576,868	367	512.727,06 649.577,566	3.681
367	512.727,06 649.577,566	368	512.724,919 649.575,558	2.935	368	512.724,919 649.575,558	369	512.719,583 649.567,767	9.443	369	512.719,583 649.567,767	370	512.718,467 649.565,434	2.586
370	512.718,467 649.565,434	371	512.715,779 649.566,448	2.873	371	512.715,779 649.566,448	372	512.710,453 649.568,731	5.795	372	512.710,453 649.568,731	373	512.706,649 649.568,731	3.804
373	512.706,649 649.568,731	374	512.703,909 649.567,311	3.086	374	512.703,909 649.567,311	375	512.700,968 649.564,521	4.054	375	512.700,968 649.564,521	376	512.699,395 649.560,767	4.07
376	512.699,395 649.560,767	377	512.699,96 649.555,943	4.857	377	512.699,96 649.555,943	378	512.702,547 649.549,664	6.791	378	512.702,547 649.549,664	379	512.707,176 649.538,948	11.67 3
379	512.707,176 649.538,948	380	512.707,321 649.535,81	3.141	380	512.707,321 649.535,81	381	512.705,891 649.533,761	2.499	381	512.705,891 649.533,761	382	512.701,955 649.531,097	4.753
382	512.701,955 649.531,097	383	512.696,92 649.529,103	5.415	383	512.696,92 649.529,103	384	512.694,696 649.528,609	2.278	384	512.694,696 649.528,609	385	512.690,202 649.533,179	6.409
385	512.690,202 649.533,179	386	512.686,869 649.534,652	3.644	386	512.686,869 649.534,652	387	512.681,392 649.533,843	5.536	387	512.681,392 649.533,843	388	512.673,448 649.530,803	8.506
388	512.673,448 649.530,803	389	512.666,857 649.525,241	8.624	389	512.666,857 649.525,241	390	512.660,96 649.519,263	8.397	390	512.660,96 649.519,263	391	512.659,848 649.510,437	8.896
391	512.659,848 649.510,437	392	512.661,879 649.504,455	6.317	392	512.661,879 649.504,455	393	512.666,877 649.498,406	7.847	393	512.666,877 649.498,406	394	512.666,387 649.495,66	2.789
394	512.666,387 649.495,66	395	512.663,543 649.493,28	3.708	395	512.663,543 649.493,28	396	512.661,324 649.493,756	2.269	396	512.661,324 649.493,756	397	512.659,501 649.494,786	2.094
397	512.659,501 649.494,786	398	512.651,972 649.491,378	8.264	398	512.651,972 649.491,378	399	512.643,571 649.488,604	8.847	399	512.643,571 649.488,604	400	512.639,024 649.482,714	7.441
400	512.639,024 649.482,714	401	512.637,389 649.480,045	3.13	401	512.637,389 649.480,045	402	512.637,309 649.472,753	7.292	402	512.637,309 649.472,753	403	512.639,766 649.468,791	4.662
403	512.639,766 649.468,791	404	512.642,051 649.466,509	3.229	404	512.642,051 649.466,509	405	512.643,002 649.462,198	4.415	405	512.643,002 649.462,198	406	512.641,227 649.451,609	10.73 7
406	512.641,227 649.451,609	407	512.639,494 649.442,836	8.943	407	512.639,494 649.442,836	408	512.638,622 649.431,423	11.44 6	408	512.638,622 649.431,423	409	512.634,184 649.423,101	9.431
409	512.634,184 649.423,101	410	512.628,486 649.416,641	8.614	410	512.628,486 649.416,641	411	512.624,936 649.409,603	7.883	411	512.624,936 649.409,603	412	512.620,434 649.407,637	4.913

Punct început	X / Y	Punct sfârșit	X / Y	Lungime segment	Punct început	X / Y	Punct sfârșit	X / Y	Lungime segment	Punct început	X / Y	Punct sfârșit	X / Y	Lungime segment
412	512.620,434 649.407,637	413	512.614,284 649.408,462	6.205	413	512.614,284 649.408,462	414	512.607,361 649.410,724	7.283	414	512.607,361 649.410,724	415	512.605,344 649.412,519	2.7
415	512.605,344 649.412,519	416	512.604,139 649.413,914	1.843	416	512.604,139 649.413,914	417	512.600,509 649.415,49	3.957	417	512.600,509 649.415,49	418	512.597,612 649.415,025	2.934
418	512.597,612 649.415,025	419	512.594,628 649.413,217	3.489	419	512.594,628 649.413,217	420	512.589,28 649.404,409	10.304	420	512.589,28 649.404,409	421	512.588,094 649.394,768	9.714
421	512.588,094 649.394,768	422	512.584,919 649.390,546	5.283	422	512.584,919 649.390,546	423	512.579,229 649.389,146	5.86	423	512.579,229 649.389,146	424	512.568,896 649.388,072	10.389
424	512.568,896 649.388,072	425	512.543,024 649.382,079	26.557	425	512.543,024 649.382,079	426	512.517,886 649.362,121	32.097	426	512.517,886 649.362,121	427	512.503,696 649.337,392	28.511
427	512.503,696 649.337,392	428	512.512,505 649.333,772	9.524	428	512.512,505 649.333,772	429	512.529,823 649.347,104	21.855	429	512.529,823 649.347,104	430	512.534,902 649.353,392	8.083
430	512.534,902 649.353,392	431	512.540,465 649.360,165	8.765	431	512.540,465 649.360,165	432	512.543,38 649.367,58	7.967	432	512.543,38 649.367,58	1	512.547,843 649.372,744	6.825

** Lungimile segmentelor sunt determinate în planul de proiecție Stereo 70 și sunt rotunjite la 1 milimetru.

*** Distanța dintre puncte este formată din segmente cumulate ce sunt mai mici decât valoarea 1 milimetru.

**DATE DESPRE IMOBILUL NR. 245**

Oficiul de Cadastru și Publicitate Imobiliară SUCEAVA
Biroul de Cadastru și Publicitate Imobiliară Vatra Dornei

A. Partea I. Descrierea imobilului

TEREN Necunoscut

Adresa: Loc. Poiana Stampei, Jud. Suceava

Nr. Crt	Nr cadastral Nr. topografic	Suprafața* (mp)	Observații / Referințe
A1		Din acte: 68.960 Masurata: 26.199	Sector cadastral:8 Teren neimprejmuit; PARTE DIN IE 34073 , DIFERENTA DE SUPRAFATA SE AFLA LA ID 241 SI ID 245

B. Partea II. Proprietari și acte

Inscrieri privitoare la dreptul de proprietate și alte drepturi reale		Referințe
17484 / 27/11/2020		
Act Notarial nr. 2079, din 21/10/2020 emis de VASILUT NICULINA (act administrativ nr 7556 din 13.10.2020, emis de Primăria comunei Poiana Stampei);		
B1	se notează POSESIA asupra terenului 1) PENTELESCU ELENA	A1
/		
Act Normativ nr. 7, din 13/03/1996 emis de Parlamentul Romaniei;		
B2	Intabulare, drept de PROPRIETATE, dobandit prin Lege, cota actuala 1/1, cota initiala 1/1 1) NEIDENTIFICAT NEIDENTIFICAT	A1

C. Partea III. SARCINI .

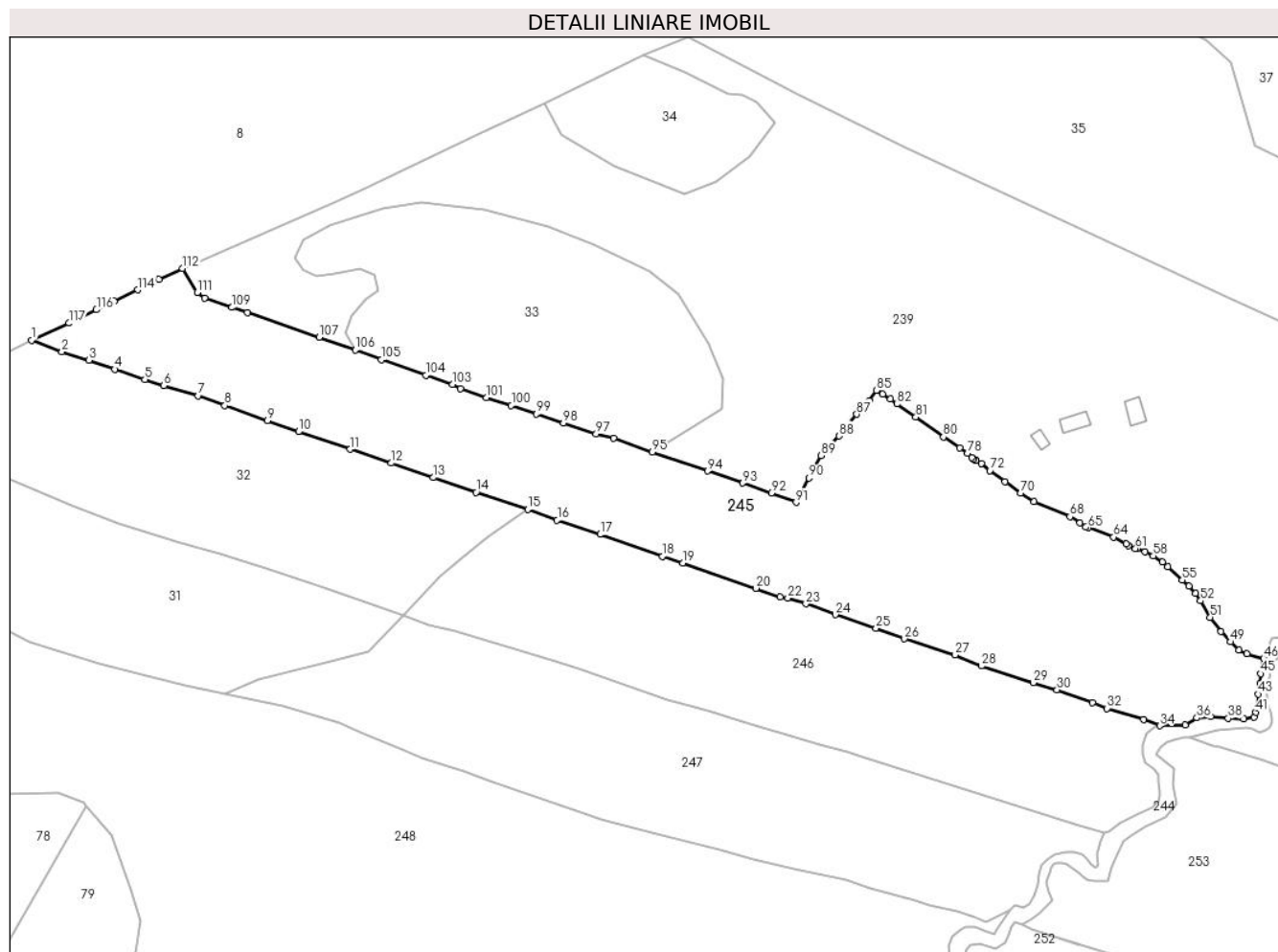
Inscrieri privind dezmembramintele dreptului de proprietate, drepturi reale de garanție și sarcini	Referințe
NU SUNT	

Anexa Nr. 1 La Partea I

Teren

Nr cadastral	Suprafața (mp)*	Observații / Referințe
	Din acte: 68.960 Masurata: 26.199	PARTE DIN IE 34073 , DIFERENTA DE SUPRAFATA SE AFLA LA ID 241 SI ID 245

* Suprafața este determinată în planul de proiecție Stereo 70.



Date referitoare la teren

Crt	Categorie folosință	Intra vilan	Suprafața (mp)	Tarla	Parcelă	Nr. topo	Observații / Referințe
1	faneata	NU	26.143	-	-	-	Imobil neimprejmuit
2	faneata	DA	47	-	-	-	
3	faneata	DA	9	-	-	-	

Lungime Segmente

1) Valorile lungimilor segmentelor sunt obținute din proiecție în plan.

Punct început	X / Y	Punct sfârșit	X / Y	Lungime segment	Punct început	X / Y	Punct sfârșit	X / Y	Lungime segment	Punct început	X / Y	Punct sfârșit	X / Y	Lungime segment
1	512.316,868 649.813,131	2	512.329,528 649.808,451	13.497	2	512.329,528 649.808,451	3	512.340,758 649.804,808	11.806	3	512.340,758 649.804,808	4	512.351,593 649.801,072	11.461
4	512.351,593 649.801,072	5	512.364,105 649.796,813	13.217	5	512.364,105 649.796,813	6	512.371,946 649.794,201	8.265	6	512.371,946 649.794,201	7	512.386,398 649.790,068	15.031
7	512.386,398 649.790,068	8	512.397,459 649.785,898	11.821	8	512.397,459 649.785,898	9	512.415,245 649.779,708	18.832	9	512.415,245 649.779,708	10	512.428,234 649.775,021	13.809

Punct început	X / Y	Punct sfârșit	X / Y	Lungime segment	Punct început	X / Y	Punct sfârșit	X / Y	Lungime segment	Punct început	X / Y	Punct sfârșit	X / Y	Lungime segment
10	512.428,234 649.775,021	11	512.449,813 649.767,71	22.784	11	512.449,813 649.767,71	12	512.466,949 649.761,967	18.073	12	512.466,949 649.761,967	13	512.484,338 649.755,912	18.413
13	512.484,338 649.755,912	14	512.502,292 649.749,772	18.975	14	512.502,292 649.749,772	15	512.523,864 649.742,758	22.684	15	512.523,864 649.742,758	16	512.536,134 649.738,176	13.098
16	512.536,134 649.738,176	17	512.554,04 649.732,203	18.876	17	512.554,04 649.732,203	18	512.580,063 649.723,061	27.582	18	512.580,063 649.723,061	19	512.588,617 649.720,367	8.968
19	512.588,617 649.720,367	20	512.619,101 649.709,782	32.269	20	512.619,101 649.709,782	21	512.629,221 649.706,143	10.754	21	512.629,221 649.706,143	22	512.632,372 649.705,609	3.196
22	512.632,372 649.705,609	23	512.639,94 649.703,266	7.922	23	512.639,94 649.703,266	24	512.652,22 649.698,767	13.078	24	512.652,22 649.698,767	25	512.669,174 649.693,147	17.861
25	512.669,174 649.693,147	26	512.681,042 649.688,723	12.666	26	512.681,042 649.688,723	27	512.702,187 649.681,972	22.197	27	512.702,187 649.681,972	28	512.713,105 649.677,329	11.864
28	512.713,105 649.677,329	29	512.734,814 649.670,373	22.796	29	512.734,814 649.670,373	30	512.744,708 649.667,441	10.319	30	512.744,708 649.667,441	31	512.759,485 649.662,05	15.73
31	512.759,485 649.662,05	32	512.765,51 649.659,7	6.467	32	512.765,51 649.659,7	33	512.780,744 649.655,079	15.919	33	512.780,744 649.655,079	34	512.787,507 649.652,42	7.267
34	512.787,507 649.652,42	35	512.798,096 649.652,677	10.592	35	512.798,096 649.652,677	36	512.803,089 649.655,689	5.831	36	512.803,089 649.655,689	37	512.808,795 649.656,402	5.75
37	512.808,795 649.656,402	38	512.816,087 649.655,53	7.344	38	512.816,087 649.655,53	39	512.822,504 649.655,189	6.426	39	512.822,504 649.655,189	40	512.826,865 649.656,085	4.452
40	512.826,865 649.656,085	41	512.827,737 649.658,066	2.164	41	512.827,737 649.658,066	42	512.828,371 649.660,048	2.081	42	512.828,371 649.660,048	43	512.828,688 649.665,596	5.557
43	512.828,688 649.665,596	44	512.829,322 649.670,272	4.719	44	512.829,322 649.670,272	45	512.829,719 649.674,155	3.903	45	512.829,719 649.674,155	46	512.830,913 649.680,483	6.44
46	512.830,913 649.680,483	47	512.823,894 649.682,436	7.286	47	512.823,894 649.682,436	48	512.820,496 649.684,068	3.77	48	512.820,496 649.684,068	49	512.817,062 649.687,421	4.799
49	512.817,062 649.687,421	50	512.813,151 649.691,829	5.893	50	512.813,151 649.691,829	51	512.808,628 649.697,682	7.397	51	512.808,628 649.697,682	52	512.804,59 649.704,582	7.995
52	512.804,59 649.704,582	53	512.802,377 649.707,642	3.776	53	512.802,377 649.707,642	54	512.799,726 649.710,668	4.023	54	512.799,726 649.710,668	55	512.796,935 649.713,241	3.796
55	512.796,935 649.713,241	56	512.790,973 649.718,842	8.18	56	512.790,973 649.718,842	57	512.788,647 649.720,761	3.015	57	512.788,647 649.720,761	58	512.784,832 649.723,326	4.597
58	512.784,832 649.723,326	59	512.781,447 649.724,98	3.767	59	512.781,447 649.724,98	60	512.778,185 649.726,236	3.495	60	512.778,185 649.726,236	61	512.777,394 649.726,348	0.799
61	512.777,394 649.726,348	62	512.774,571 649.727,63	3.1	62	512.774,571 649.727,63	63	512.773,577 649.728,197	1.144	63	512.773,577 649.728,197	64	512.768,339 649.731,187	6.031
64	512.768,339 649.731,187	65	512.757,662 649.734,979	11.33	65	512.757,662 649.734,979	66	512.756,626 649.735,291	1.082	66	512.756,626 649.735,291	67	512.754,282 649.737,062	2.938
67	512.754,282 649.737,062	68	512.750,083 649.739,673	4.945	68	512.750,083 649.739,673	69	512.735,16 649.745,86	16.155	69	512.735,16 649.745,86	70	512.729,483 649.749,461	6.723
70	512.729,483 649.749,461	71	512.722,956 649.754,181	8.055	71	512.722,956 649.754,181	72	512.716,672 649.758,875	7.844	72	512.716,672 649.758,875	73	512.713,273 649.761,856	4.521
73	512.713,273 649.761,856	74	512.710,814 649.763,057	2.737	74	512.710,814 649.763,057	75	512.710,807 649.763,061	0.008	75	512.710,807 649.763,061	76	512.709,888 649.763,51	1.023
76	512.709,888 649.763,51	77	512.709,087 649.764,307	1.13	77	512.709,087 649.764,307	78	512.707,258 649.766,127	2.58	78	512.707,258 649.766,127	79	512.704,062 649.768,265	3.845
79	512.704,062 649.768,265	80	512.697,337 649.772,806	8.115	80	512.697,337 649.772,806	81	512.685,739 649.781,153	14.289	81	512.685,739 649.781,153	82	512.677,843 649.786,566	9.573
82	512.677,843 649.786,566	83	512.675,252 649.788,665	3.335	83	512.675,252 649.788,665	84	512.671,957 649.790,667	3.856	84	512.671,957 649.790,667	85	512.669,37 649.792,239	3.027
85	512.669,37 649.792,239	86	512.666,309 649.787,988	5.238	86	512.666,309 649.787,988	87	512.661,064 649.782,365	7.689	87	512.661,064 649.782,365	88	512.653,669 649.773,293	11.704
88	512.653,669 649.773,293	89	512.646,149 649.765,128	11.1	89	512.646,149 649.765,128	90	512.641,116 649.755,737	10.655	90	512.641,116 649.755,737	91	512.635,803 649.745,573	11.469
91	512.635,803 649.745,573	92	512.625,511 649.749,479	11.008	92	512.625,511 649.749,479	93	512.613,584 649.753,623	12.626	93	512.613,584 649.753,623	94	512.598,857 649.758,686	15.573
94	512.598,857 649.758,686	95	512.575,868 649.766,557	24.299	95	512.575,868 649.766,557	96	512.559,719 649.772,257	17.125	96	512.559,719 649.772,257	97	512.552,432 649.774,222	7.547
97	512.552,432 649.774,222	98	512.538,769 649.778,748	14.393	98	512.538,769 649.778,748	99	512.527,568 649.782,399	11.781	99	512.527,568 649.782,399	100	512.517,01 649.785,975	11.147
100	512.517,01 649.785,975	101	512.506,629 649.789,169	10.861	101	512.506,629 649.789,169	102	512.495,797 649.792,954	11.474	102	512.495,797 649.792,954	103	512.492,524 649.794,724	3.721
103	512.492,524 649.794,724	104	512.481,415 649.798,627	11.775	104	512.481,415 649.798,627	105	512.462,756 649.805,053	19.735	105	512.462,756 649.805,053	106	512.451,864 649.809,089	11.616
106	512.451,864 649.809,089	107	512.436,85 649.814,333	15.903	107	512.436,85 649.814,333	108	512.406,889 649.824,678	31.697	108	512.406,889 649.824,678	109	512.400,336 649.826,857	6.906

Punct început	X / Y	Punct sfârșit	X / Y	Lungime segment	Punct început	X / Y	Punct sfârșit	X / Y	Lungime segment	Punct început	X / Y	Punct sfârșit	X / Y	Lungime segment
109	512.400,336 649.826,857	110	512.389,08 649.830,832	11.937	110	512.389,08 649.830,832	111	512.385,953 649.833,042	3.829	111	512.385,953 649.833,042	112	512.379,844 649.843,186	11.841
112	512.379,844 649.843,186	113	512.370,026 649.838,46	10.896	113	512.370,026 649.838,46	114	512.361,159 649.834,216	9.83	114	512.361,159 649.834,216	115	512.351,242 649.829,433	11.01
115	512.351,242 649.829,433	116	512.343,913 649.825,873	8.148	116	512.343,913 649.825,873	117	512.332,561 649.820,305	12.644	117	512.332,561 649.820,305	1	512.316,868 649.813,131	17.255

** Lungimile segmentelor sunt determinate în planul de proiecție Stereo 70 și sunt rotunjite la 1 milimetru.

*** Distanța dintre puncte este formată din segmente cumulate ce sunt mai mici decât valoarea 1 milimetru.

**DATE DESPRE IMOBILUL NR. 246**

Oficiul de Cadastru și Publicitate Imobiliară SUCEAVA
Biroul de Cadastru și Publicitate Imobiliară Vatra Dornei

A. Partea I. Descrierea imobilului

TEREN Extravilan

Adresa: Jud. Suceava

Nr. Crt	Nr cadastral Nr. topografic	Suprafața* (mp)	Observații / Referințe
A1		16.080	Sector cadastral:8 Teren neimprejmuit; 480/31 parte(CF 32932)

B. Partea II. Proprietari și acte

Inscrieri privitoare la dreptul de proprietate și alte drepturi reale		Referințe
/		
Act Normativ nr. 7, din 13/03/1996 emis de Parlamentul Romaniei;		
B1	Intabulare, drept de PROPRIETATE, dobandit prin Lege, cota actuala 1/1, cota initiala 1/1 1) NEIDENTIFICAT NEIDENTIFICAT	A1
Act Administrativ nr. 7958, din 12/10/2022 emis de PRIMARIA COMUNEI POIANA STAMPEI;		
B2	SE NOTEAZA POSESIA FAPTICA IN FAVOAREA LUI 1) TODASCA ELENA	A1

C. Partea III. SARCINI .

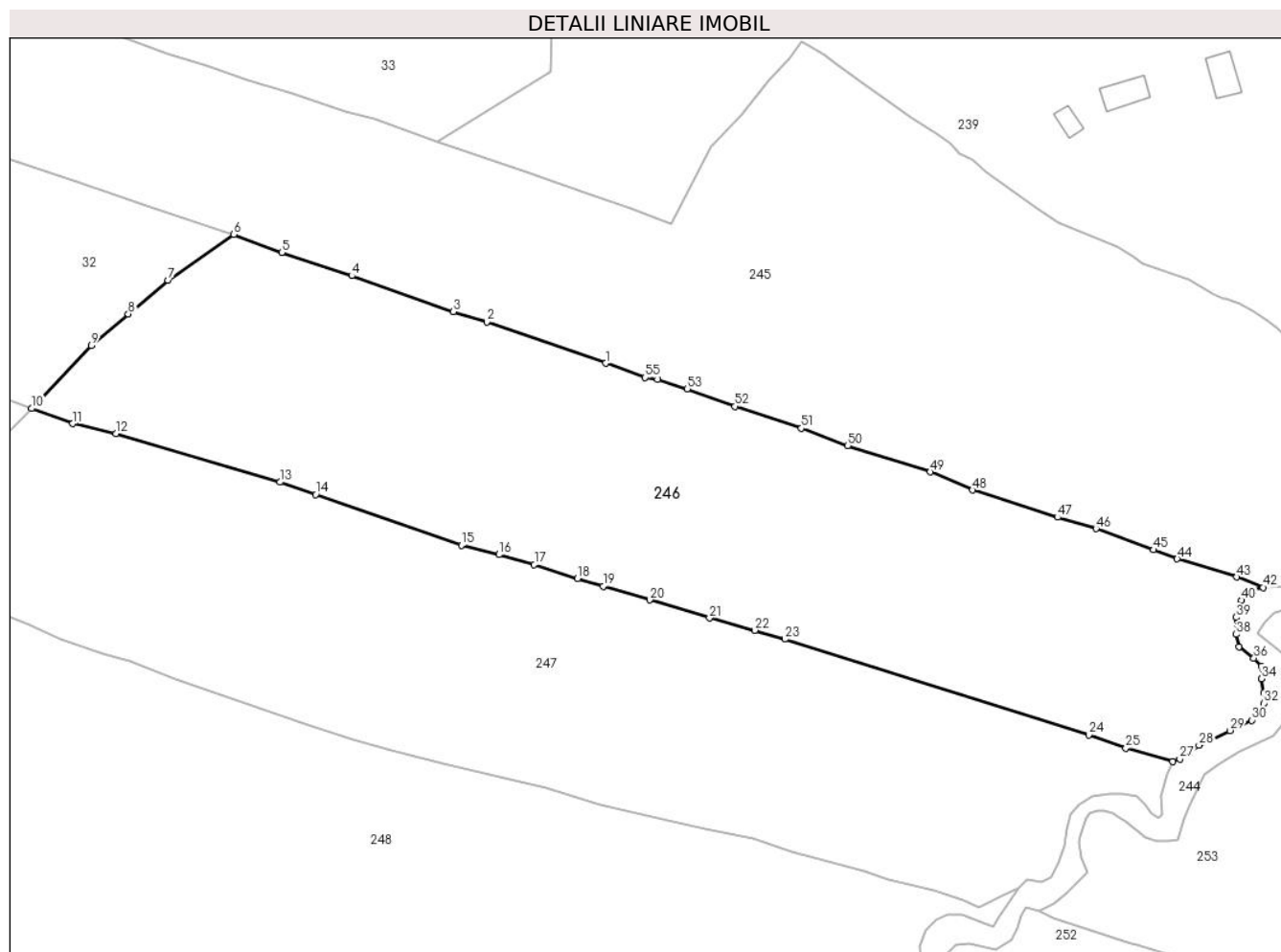
Inscrieri privind dezmembramintele dreptului de proprietate, drepturi reale de garanție și sarcini	Referințe
NU SUNT	

Anexa Nr. 1 La Partea I

Teren

Nr cadastral	Suprafața (mp)*	Observații / Referințe
	16.080	480/31 parte(CF 32932)

* Suprafața este determinată în planul de proiecție Stereo 70.



Date referitoare la teren

Crt	Categorie folosință	Intravilan	Suprafața (mp)	Tarla	Parcelă	Nr. topo	Observații / Referințe
1	pașune	NU	16.080	-	-	-	

Lungime Segmente

1) Valorile lungimilor segmentelor sunt obținute din proiecție în plan.

Punct început	X / Y	Punct sfârșit	X / Y	Lungime segment
1	512.619,101 649.709,782	2	512.588,617 649.720,367	32.269
4	512.554,04 649.732,203	5	512.536,134 649.738,176	18.876
7	512.507,001 649.731,032	8	512.496,758 649.722,439	13.37
10	512.472,022 649.698,219	11	512.482,559 649.694,37	11.218
13	512.535,628 649.679,356	14	512.544,792 649.676,197	9.693
16	512.591,801 649.660,799	17	512.600,809 649.658,307	9.346
2	512.588,617 649.720,367	3	512.580,063 649.723,061	8.968
5	512.536,134 649.738,176	6	512.523,864 649.742,758	13.098
8	512.496,758 649.722,439	9	512.487,335 649.714,348	12.42
11	512.482,559 649.694,37	12	512.493,596 649.691,754	11.343
14	512.544,792 649.676,197	15	512.582,121 649.663,233	39.516
17	512.600,809 649.658,307	18	512.611,885 649.654,667	11.659
3	512.580,063 649.723,061	4	512.554,04 649.732,203	27.582
6	512.523,864 649.742,758	7	512.507,001 649.731,032	20.539
9	512.487,335 649.714,348	10	512.472,022 649.698,219	22.24
12	512.493,596 649.691,754	13	512.535,628 649.679,356	43.822
15	512.582,121 649.663,233	16	512.591,801 649.660,799	9.981
18	512.611,885 649.654,667	19	512.618,463 649.652,725	6.859

Punct început	X / Y	Punct sfârșit	X / Y	Lungime segment	Punct început	X / Y	Punct sfârșit	X / Y	Lungime segment	Punct început	X / Y	Punct sfârșit	X / Y	Lungime segment
19	512.618,463 649.652,725	20	512.630,382 649.649,215	12.425	20	512.630,382 649.649,215	21	512.645,687 649.644,565	15.996	21	512.645,687 649.644,565	22	512.657,27 649.641,452	11.994
22	512.657,27 649.641,452	23	512.664,94 649.639,15	8.008	23	512.664,94 649.639,15	24	512.742,826 649.614,638	81.652	24	512.742,826 649.614,638	25	512.752,366 649.611,248	10.124
25	512.752,366 649.611,248	26	512.764,293 649.607,864	12.398	26	512.764,293 649.607,864	27	512.766,173 649.608,482	1.979	27	512.766,173 649.608,482	28	512.771,138 649.612,016	6.094
28	512.771,138 649.612,016	29	512.779,018 649.615,779	8.732	29	512.779,018 649.615,779	30	512.784,584 649.618,4	6.152	30	512.784,584 649.618,4	31	512.786,942 649.620,72	3.308
31	512.786,942 649.620,72	32	512.787,703 649.622,749	2.167	32	512.787,703 649.622,749	33	512.787,696 649.625,539	2.79	33	512.787,696 649.625,539	34	512.787,147 649.629,07	3.573
34	512.787,147 649.629,07	35	512.787,147 649.632,208	3.138	35	512.787,147 649.632,208	36	512.785,146 649.634,331	2.917	36	512.785,146 649.634,331	37	512.781,354 649.637,25	4.785
37	512.781,354 649.637,25	38	512.780,627 649.640,385	3.218	38	512.780,627 649.640,385	39	512.780,562 649.644,766	4.381	39	512.780,562 649.644,766	40	512.781,967 649.649,114	4.569
40	512.781,967 649.649,114	41	512.784,779 649.651,729	3.84	41	512.784,779 649.651,729	42	512.787,507 649.652,42	2.814	42	512.787,507 649.652,42	43	512.780,744 649.655,079	7.267
43	512.780,744 649.655,079	44	512.765,51 649.659,7	15.919	44	512.765,51 649.659,7	45	512.759,485 649.662,05	6.467	45	512.759,485 649.662,05	46	512.744,708 649.667,441	15.73
46	512.744,708 649.667,441	47	512.734,814 649.670,373	10.319	47	512.734,814 649.670,373	48	512.713,105 649.677,329	22.796	48	512.713,105 649.677,329	49	512.702,187 649.681,972	11.864
49	512.702,187 649.681,972	50	512.681,042 649.688,723	22.197	50	512.681,042 649.688,723	51	512.669,174 649.693,147	12.666	51	512.669,174 649.693,147	52	512.652,22 649.698,767	17.861
52	512.652,22 649.698,767	53	512.639,94 649.703,266	13.078	53	512.639,94 649.703,266	54	512.632,372 649.705,609	7.922	54	512.632,372 649.705,609	55	512.629,221 649.706,143	3.196
55	512.629,221 649.706,143	1	512.619,101 649.709,782	10.754										

** Lungimile segmentelor sunt determinate în planul de proiecție Stereo 70 și sunt rotunjite la 1 milimetru.

*** Distanța dintre puncte este formată din segmente cumulate ce sunt mai mici decât valoarea 1 milimetru.

**DATE DESPRE IMOBILUL NR. 247**

Oficiul de Cadastru și Publicitate Imobiliară SUCEAVA
Biroul de Cadastru și Publicitate Imobiliară Vatra Dornei

A. Partea I. Descrierea imobilului

TEREN Extravilan

Adresa: Jud. Suceava

Nr. Crt	Nr cadastral Nr. topografic	Suprafața* (mp)	Observații / Referințe
A1		16.690	Sector cadastral:8 Teren neimprejmuit; 480/31 parte(CF 32932)

B. Partea II. Proprietari și acte

Inscrieri privitoare la dreptul de proprietate și alte drepturi reale		Referințe
/		
Act Normativ nr. 7, din 13/03/1996 emis de Parlamentul Romaniei;		
B1	Intabulare, drept de PROPRIETATE, dobandit prin Lege, cota actuala 1/1, cota initiala 1/1 1) NEIDENTIFICAT NEIDENTIFICAT	A1
Act Administrativ nr. 8123, din 17/10/2022 emis de PRIMARIA COMUNEI POIANA STAMPEI;		
B2	SE NOTEAZA POSESIA FAPTICA IN FAVOAREA LUI 1) IORDACHE MARIA LACRAMIOARA	A1

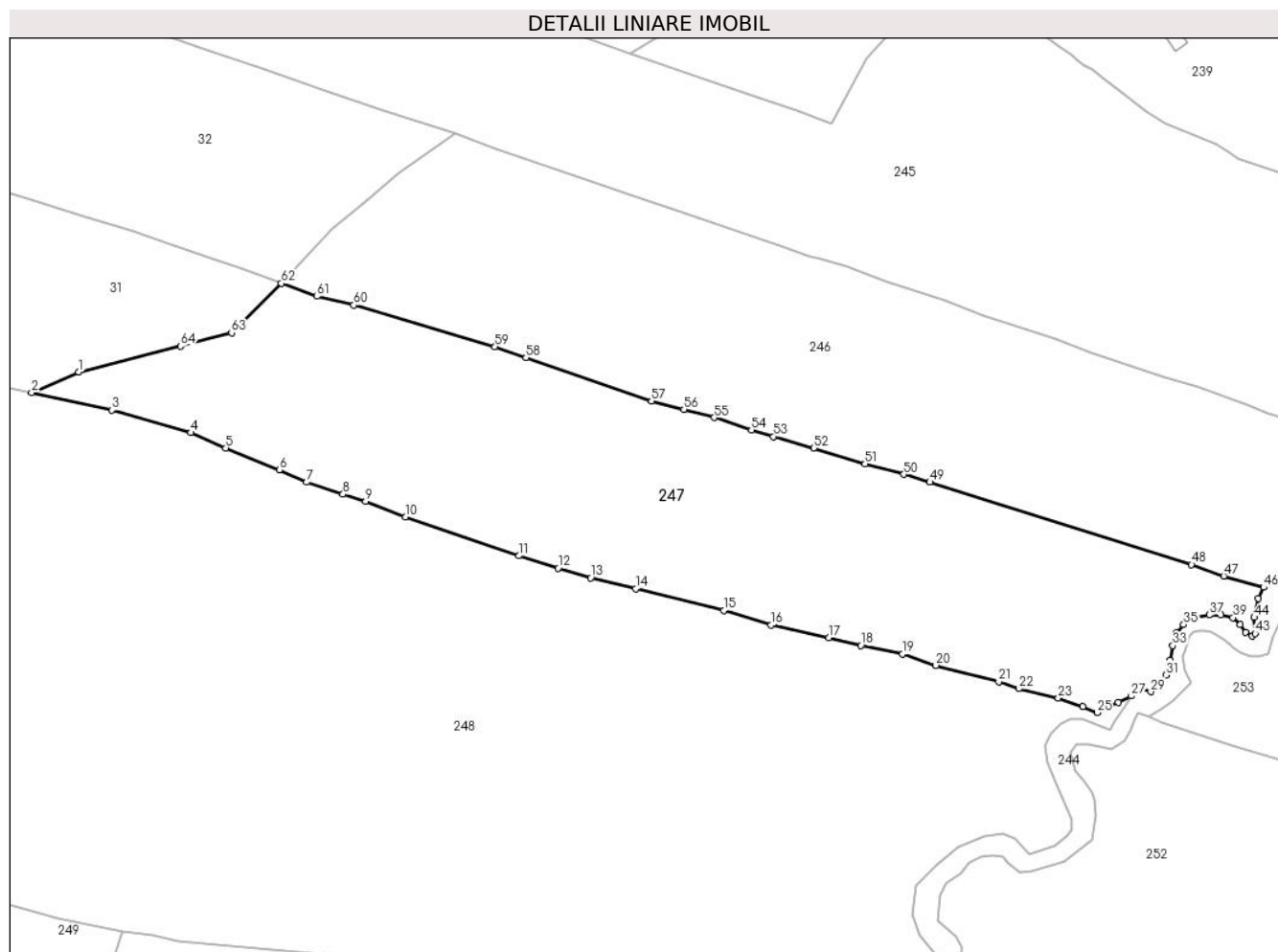
C. Partea III. SARCINI .

Inscrieri privind dezmembramintele dreptului de proprietate, drepturi reale de garanție și sarcini	Referințe
NU SUNT	

Teren

Nr cadastral	Suprafața (mp)*	Observații / Referințe
	16.690	480/31 parte(CF 32932)

* Suprafața este determinată în planul de proiecție Stereo 70.



Date referitoare la teren

Crt	Categorie folosință	Intravilan	Suprafața (mp)	Tarla	Parcelă	Nr. topo	Observații / Referințe
1	pasune	NU	16.690	-	-	-	

Lungime Segmente

1) Valorile lungimilor segmentelor sunt obținute din proiecție în plan.

Punct început	X / Y	Punct sfârșit	X / Y	Lungime segment
1	512.411,749 649.671,892	2	512.397,755 649.665,718	15.295
4	512.445,099 649.653,86	5	512.455,518 649.649,278	11.382
7	512.479,556 649.639,123	8	512.490,402 649.635,525	11.427
10	512.509,006 649.628,792	11	512.542,769 649.617,243	35.684
13	512.564,058 649.610,705	14	512.577,494 649.607,441	13.827
16	512.617,75 649.596,647	17	512.634,937 649.592,872	17.597
2	512.397,755 649.665,718	3	512.421,656 649.660,57	24.449
5	512.455,518 649.649,278	6	512.471,44 649.642,792	17.192
8	512.490,402 649.635,525	9	512.497,164 649.633,499	7.059
11	512.542,769 649.617,243	12	512.554,407 649.613,581	12.201
14	512.577,494 649.607,441	15	512.603,66 649.600,963	26.956
17	512.634,937 649.592,872	18	512.644,418 649.590,55	9.761
3	512.421,656 649.660,57	4	512.445,099 649.653,86	24.384
6	512.471,44 649.642,792	7	512.479,556 649.639,123	8.907
9	512.497,164 649.633,499	10	512.509,006 649.628,792	12.743
12	512.554,407 649.613,581	13	512.564,058 649.610,705	10.07
15	512.603,66 649.600,963	16	512.617,75 649.596,647	14.736
18	512.644,418 649.590,55	19	512.656,808 649.588,033	12.643

Punct început	X / Y	Punct sfârșit	X / Y	Lungime segment	Punct început	X / Y	Punct sfârșit	X / Y	Lungime segment	Punct început	X / Y	Punct sfârșit	X / Y	Lungime segment
19	512.656,808 649.588,033	20	512.666,76 649.584,673	10.504	20	512.666,76 649.584,673	21	512.685,465 649.579,777	19.335	21	512.685,465 649.579,777	22	512.691,386 649.577,747	6.259
22	512.691,386 649.577,747	23	512.703,196 649.574,975	12.131	23	512.703,196 649.574,975	24	512.710,545 649.572,461	7.767	24	512.710,545 649.572,461	25	512.714,823 649.570,627	4.655
25	512.714,823 649.570,627	26	512.720,986 649.573,696	6.885	26	512.720,986 649.573,696	27	512.724,919 649.575,558	4.351	27	512.724,919 649.575,558	28	512.727,06 649.577,566	2.935
28	512.727,06 649.577,566	29	512.730,674 649.576,868	3.681	29	512.730,674 649.576,868	30	512.733,272 649.578,365	2.998	30	512.733,272 649.578,365	31	512.735,168 649.581,831	3.951
31	512.735,168 649.581,831	32	512.736,507 649.586,316	4.681	32	512.736,507 649.586,316	33	512.737,204 649.590,564	4.305	33	512.737,204 649.590,564	34	512.738,201 649.594,237	3.806
34	512.738,201 649.594,237	35	512.740,489 649.596,771	3.414	35	512.740,489 649.596,771	36	512.743,758 649.598,896	3.899	36	512.743,758 649.598,896	37	512.748,11 649.599,631	4.414
37	512.748,11 649.599,631	38	512.751,534 649.599,631	3.424	38	512.751,534 649.599,631	39	512.755,148 649.598,87	3.693	39	512.755,148 649.598,87	40	512.757,367 649.596,841	3.007
40	512.757,367 649.596,841	41	512.758,952 649.594,558	2.779	41	512.758,952 649.594,558	42	512.760,854 649.593,354	2.251	42	512.760,854 649.593,354	43	512.761,742 649.594,178	1.211
43	512.761,742 649.594,178	44	512.761,488 649.598,933	4.762	44	512.761,488 649.598,933	45	512.762,756 649.604,513	5.722	45	512.762,756 649.604,513	46	512.764,293 649.607,864	3.687
46	512.764,293 649.607,864	47	512.752,366 649.611,248	12.398	47	512.752,366 649.611,248	48	512.742,826 649.614,638	10.124	48	512.742,826 649.614,638	49	512.664,94 649.639,15	81.652
49	512.664,94 649.639,15	50	512.657,27 649.641,452	8.008	50	512.657,27 649.641,452	51	512.645,687 649.644,565	11.994	51	512.645,687 649.644,565	52	512.630,382 649.649,215	15.996
52	512.630,382 649.649,215	53	512.618,463 649.652,725	12.425	53	512.618,463 649.652,725	54	512.611,885 649.654,667	6.859	54	512.611,885 649.654,667	55	512.600,809 649.658,307	11.659
55	512.600,809 649.658,307	56	512.591,801 649.660,799	9.346	56	512.591,801 649.660,799	57	512.582,121 649.663,233	9.981	57	512.582,121 649.663,233	58	512.544,792 649.676,197	39.516
58	512.544,792 649.676,197	59	512.535,628 649.679,356	9.693	59	512.535,628 649.679,356	60	512.493,596 649.691,754	43.822	60	512.493,596 649.691,754	61	512.482,559 649.694,37	11.343
61	512.482,559 649.694,37	62	512.472,022 649.698,219	11.218	62	512.472,022 649.698,219	63	512.457,239 649.683,519	20.848	63	512.457,239 649.683,519	64	512.442,036 649.679,552	15.712
64	512.442,036 649.679,552	1	512.411,749 649.671,892	31.241										

** Lungimile segmentelor sunt determinate în planul de proiecție Stereo 70 și sunt rotunjite la 1 milimetru.

*** Distanța dintre puncte este formată din segmente cumulate ce sunt mai mici decât valoarea 1 milimetru.

**DATE DESPRE IMOBILUL NR. 248**

Oficiul de Cadastru și Publicitate Imobiliară SUCEAVA
Biroul de Cadastru și Publicitate Imobiliară Vatra Dornei

A. Partea I. Descrierea imobilului

TEREN Necunoscut

Adresa: Loc. Poiana Stampei, Jud. Suceava

Nr. Crt	Nr cadastral Nr. topografic	Suprafața* (mp)	Observații / Referințe
A1		Din acte: 56.320 Masurata: 56.360	Sector cadastral:8 Teren neimprejmuit; 480/216(CF 32936), 480/217(CF 31998), 480/220 parte(CF 32195)

B. Partea II. Proprietari și acte

Inscrieri privitoare la dreptul de proprietate și alte drepturi reale		Referințe
/		
Act Normativ nr. 7, din 13/03/1996 emis de Parlamentul Romaniei;		
B1	Intabulare, drept de PROPRIETATE, dobandit prin Lege, cota actuala 1/1, cota initiala 1/1 1) NEIDENTIFICAT NEIDENTIFICAT	A1
Act Administrativ nr. 7135, din 19/09/2022 emis de PRIMARIA COMUNEI POIANA STAMPEI;		
B2	SE NOTEAZA POSESIA FAPTICA IN FAVOAREA LUI 1) SANDU VASILE 2) SANDU MARIA	A1

C. Partea III. SARCINI .

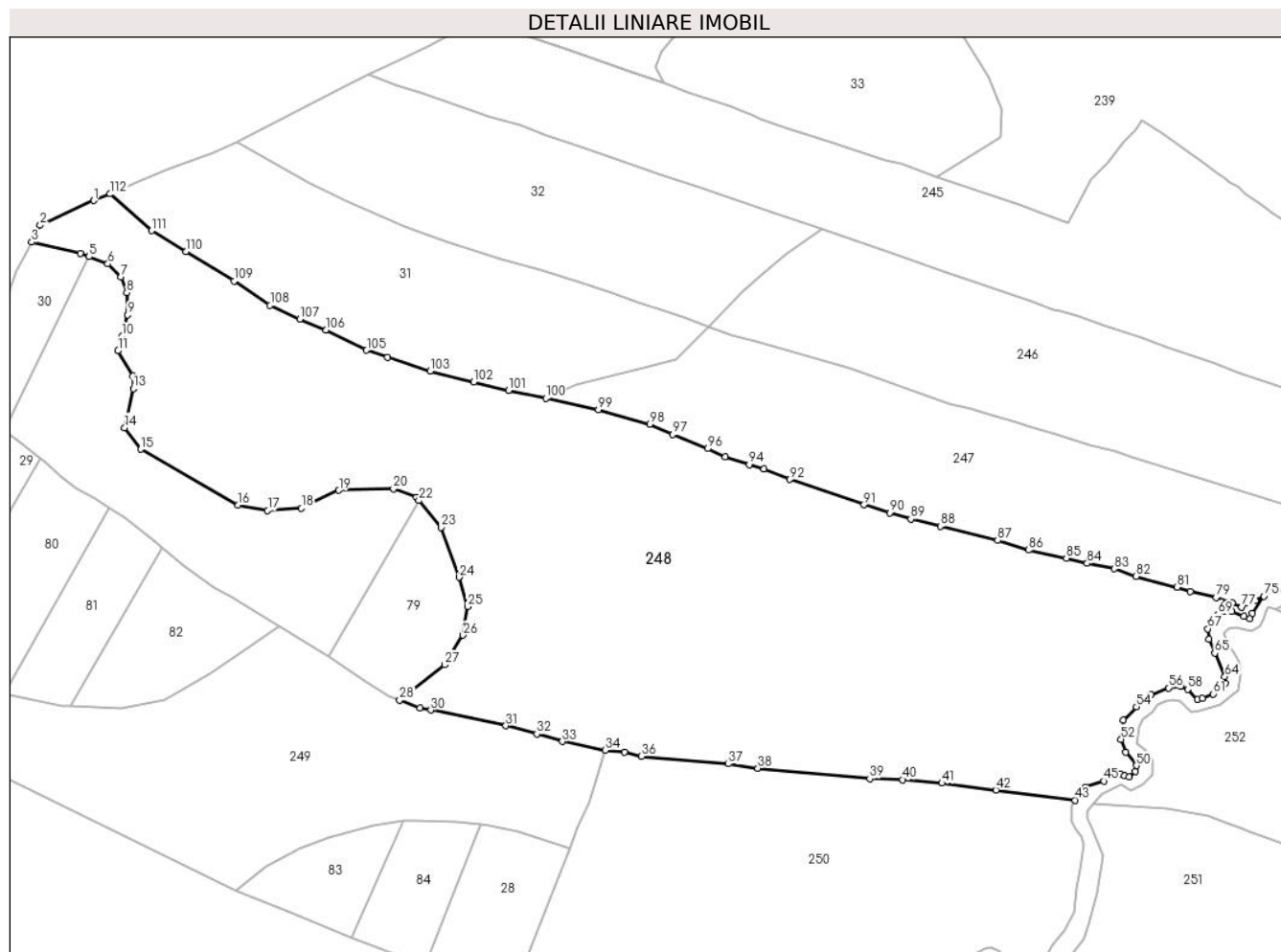
Inscrieri privind dezmembramintele dreptului de proprietate, drepturi reale de garanție și sarcini	Referințe
NU SUNT	

Anexa Nr. 1 La Partea I

Teren

Nr cadastral	Suprafața (mp)*	Observații / Referințe
	Din acte: 56.320 Masurata: 56.360	480/216(CF 32936), 480/217(CF 31998), 480/220 parte(CF 32195)

* Suprafața este determinată în planul de proiecție Stereo 70.



Date referitoare la teren

Crt	Categorie folosință	Intra vilan	Suprafața (mp)	Tarla	Parcelă	Nr. topo	Observații / Referințe
1	pasune	DA	757	-	-	-	
2	pasune	NU	55.604	-	-	-	

Lungime Segmente

1) Valorile lungimilor segmentelor sunt obținute din proiecție în plan.

Punct început	X / Y	Punct sfârșit	X / Y	Lungime segment
1	512.191,757 649.755,784	2	512.167,34 649.744,519	26.89
4	512.185,588 649.731,738	5	512.189,688 649.730,169	4.39
7	512.204,207 649.721,093	8	512.206,81 649.713,804	7.74
10	512.204,638 649.694,034	11	512.202,861 649.687,324	6.941

Punct început	X / Y	Punct sfârșit	X / Y	Lungime segment
2	512.167,34 649.744,519	3	512.163,44 649.736,836	8.616
5	512.189,688 649.730,169	6	512.198,167 649.726,925	9.078
8	512.206,81 649.713,804	9	512.207,226 649.703,703	10.11
11	512.202,861 649.687,324	12	512.209,608 649.675,995	13.186

Punct început	X / Y	Punct sfârșit	X / Y	Lungime segment
3	512.163,44 649.736,836	4	512.185,588 649.731,738	22.727
6	512.198,167 649.726,925	7	512.204,207 649.721,093	8.396
9	512.207,226 649.703,703	10	512.204,638 649.694,034	10.009
12	512.209,608 649.675,995	13	512.209,77 649.670,127	5.87

Punct început	X / Y	Punct sfârșit	X / Y	Lungime segment	Punct început	X / Y	Punct sfârșit	X / Y	Lungime segment	Punct început	X / Y	Punct sfârșit	X / Y	Lungime segment
13	512.209,77 649.670,127	14	512.205,828 649.652,362	18.19 7	14	512.205,828 649.652,362	15	512.213,15 649.642,479	12.3	15	512.213,15 649.642,479	16	512.257,569 649.617,097	51.15 9
16	512.257,569 649.617,097	17	512.270,993 649.614,688	13.63 8	17	512.270,993 649.614,688	18	512.286,405 649.615,625	15.44	18	512.286,405 649.615,625	19	512.303,46 649.623,787	18.90 7
19	512.303,46 649.623,787	20	512.328,314 649.624,451	24.86 3	20	512.328,314 649.624,451	21	512.338,727 649.620,546	11.12 1	21	512.338,727 649.620,546	22	512.339,884 649.619,14	1.821
22	512.339,884 649.619,14	23	512.349,959 649.606,893	15.85 9	23	512.349,959 649.606,893	24	512.358,285 649.584,262	24.11 4	24	512.358,285 649.584,262	25	512.362,19 649.570,888	13.93 2
25	512.362,19 649.570,888	26	512.360,075 649.557,871	13.18 8	26	512.360,075 649.557,871	27	512.351,777 649.544,366	15.85 1	27	512.351,777 649.544,366	28	512.331,177 649.528,217	26.17 5
28	512.331,177 649.528,217	29	512.340,329 649.524,627	9.831	29	512.340,329 649.524,627	30	512.345,371 649.523,728	5.122	30	512.345,371 649.523,728	31	512.379,538 649.516,617	34.89 9
31	512.379,538 649.516,617	32	512.393,744 649.512,89	14.68 7	32	512.393,744 649.512,89	33	512.405,28 649.509,421	12.04 6	33	512.405,28 649.509,421	34	512.424,877 649.505,409	20.00 3
34	512.424,877 649.505,409	35	512.433,575 649.504,57	8.738	35	512.433,575 649.504,57	36	512.441,382 649.502,663	8.037	36	512.441,382 649.502,663	37	512.481,001 649.499,246	39.76 6
37	512.481,001 649.499,246	38	512.494,375 649.497,243	13.52 3	38	512.494,375 649.497,243	39	512.545,375 649.492,571	51.21 4	39	512.545,375 649.492,571	40	512.560,34 649.492,036	14.97 5
40	512.560,34 649.492,036	41	512.578,254 649.490,437	17.98 5	41	512.578,254 649.490,437	42	512.602,839 649.487,296	24.78 5	42	512.602,839 649.487,296	43	512.639,024 649.482,714	36.47 4
43	512.639,024 649.482,714	44	512.643,571 649.488,604	7.441	44	512.643,571 649.488,604	45	512.651,972 649.491,378	8.847	45	512.651,972 649.491,378	46	512.659,501 649.494,786	8.264
46	512.659,501 649.494,786	47	512.661,324 649.493,756	2.094	47	512.661,324 649.493,756	48	512.663,543 649.493,28	2.269	48	512.663,543 649.493,28	49	512.666,387 649.495,66	3.708
49	512.666,387 649.495,66	50	512.666,877 649.498,406	2.789	50	512.666,877 649.498,406	51	512.661,879 649.504,455	7.847	51	512.661,879 649.504,455	52	512.659,848 649.510,437	6.317
52	512.659,848 649.510,437	53	512.660,96 649.519,263	8.896	53	512.660,96 649.519,263	54	512.666,857 649.525,241	8.397	54	512.666,857 649.525,241	55	512.673,448 649.530,803	8.624
55	512.673,448 649.530,803	56	512.681,392 649.533,843	8.506	56	512.681,392 649.533,843	57	512.686,869 649.534,652	5.536	57	512.686,869 649.534,652	58	512.690,202 649.533,179	3.644
58	512.690,202 649.533,179	59	512.694,696 649.528,609	6.409	59	512.694,696 649.528,609	60	512.696,92 649.529,103	2.278	60	512.696,92 649.529,103	61	512.701,955 649.531,097	5.415
61	512.701,955 649.531,097	62	512.705,891 649.533,761	4.753	62	512.705,891 649.533,761	63	512.707,321 649.535,81	2.499	63	512.707,321 649.535,81	64	512.707,176 649.538,948	3.141
64	512.707,176 649.538,948	65	512.702,547 649.549,664	11.67 3	65	512.702,547 649.549,664	66	512.699,96 649.555,943	6.791	66	512.699,96 649.555,943	67	512.699,395 649.560,767	4.857
67	512.699,395 649.560,767	68	512.700,968 649.564,521	4.07	68	512.700,968 649.564,521	69	512.703,909 649.567,311	4.054	69	512.703,909 649.567,311	70	512.706,649 649.568,731	3.086
70	512.706,649 649.568,731	71	512.710,453 649.568,731	3.804	71	512.710,453 649.568,731	72	512.715,779 649.566,448	5.795	72	512.715,779 649.566,448	73	512.718,467 649.565,434	2.873
73	512.718,467 649.565,434	74	512.719,583 649.567,767	2.586	74	512.719,583 649.567,767	75	512.724,919 649.575,558	9.443	75	512.724,919 649.575,558	76	512.720,986 649.573,696	4.351
76	512.720,986 649.573,696	77	512.714,823 649.570,627	6.885	77	512.714,823 649.570,627	78	512.710,545 649.572,461	4.655	78	512.710,545 649.572,461	79	512.703,196 649.574,975	7.767
79	512.703,196 649.574,975	80	512.691,386 649.577,747	12.13 1	80	512.691,386 649.577,747	81	512.685,465 649.579,777	6.259	81	512.685,465 649.579,777	82	512.666,76 649.584,673	19.33 5
82	512.666,76 649.584,673	83	512.656,808 649.588,033	10.50 4	83	512.656,808 649.588,033	84	512.644,418 649.590,55	12.64 3	84	512.644,418 649.590,55	85	512.634,937 649.592,872	9.761
85	512.634,937 649.592,872	86	512.617,75 649.596,647	17.59 7	86	512.617,75 649.596,647	87	512.603,66 649.600,963	14.73 6	87	512.603,66 649.600,963	88	512.577,494 649.607,441	26.95 6
88	512.577,494 649.607,441	89	512.564,058 649.610,705	13.82 7	89	512.564,058 649.610,705	90	512.554,407 649.613,581	10.07	90	512.554,407 649.613,581	91	512.542,769 649.617,243	12.20 1
91	512.542,769 649.617,243	92	512.509,006 649.628,792	35.68 4	92	512.509,006 649.628,792	93	512.497,164 649.633,499	12.74 3	93	512.497,164 649.633,499	94	512.490,402 649.635,525	7.059
94	512.490,402 649.635,525	95	512.479,556 649.639,123	11.42 7	95	512.479,556 649.639,123	96	512.471,44 649.642,792	8.907	96	512.471,44 649.642,792	97	512.455,518 649.649,278	17.19 2
97	512.455,518 649.649,278	98	512.445,099 649.653,86	11.38 2	98	512.445,099 649.653,86	99	512.421,656 649.660,57	24.38 4	99	512.421,656 649.660,57	100	512.397,755 649.665,718	24.44 9
100	512.397,755 649.665,718	101	512.380,897 649.669,388	17.25 3	101	512.380,897 649.669,388	102	512.364,882 649.673,086	16.43 6	102	512.364,882 649.673,086	103	512.345,023 649.678,123	20.48 8
103	512.345,023 649.678,123	104	512.325,714 649.684,487	20.33 1	104	512.325,714 649.684,487	105	512.316,06 649.687,575	10.13 6	105	512.316,06 649.687,575	106	512.297,667 649.696,899	20.62 1
106	512.297,667 649.696,899	107	512.285,624 649.701,814	13.00 7	107	512.285,624 649.701,814	108	512.272,084 649.708,093	14.92 5	108	512.272,084 649.708,093	109	512.255,855 649.719,142	19.63 3
109	512.255,855 649.719,142	110	512.233,747 649.732,49	25.82 5	110	512.233,747 649.732,49	111	512.218,134 649.742,055	18.31	111	512.218,134 649.742,055	112	512.199,239 649.758,779	25.23 3

Punct început	X / Y	Punct sfârșit	X / Y	Lungime segment
112	512.199,239 649.758,779	1	512.191,757 649.755,784	8.059

** Lungimile segmentelor sunt determinate în planul de proiecție Stereo 70 și sunt rotunjite la 1 milimetru.

*** Distanța dintre puncte este formată din segmente cumulate ce sunt mai mici decât valoarea 1 milimetru.

**DATE DESPRE IMOBILUL NR. 249**

Oficiul de Cadastru și Publicitate Imobiliară SUCEAVA
Biroul de Cadastru și Publicitate Imobiliară Vatra Dornei

A. Partea I. Descrierea imobilului

TEREN Extravilan

Adresa: Jud. Suceava

Nr. Crt	Nr cadastral Nr. topografic	Suprafața* (mp)	Observații / Referințe
A1		18.990	Sector cadastral:8 Teren neimprejmuit; 480/223(CF 32198), 480/222(CF 32199), 480/220(CF 32195), 480/92 parte(CF 31850)

B. Partea II. Proprietari și acte

Inscrieri privitoare la dreptul de proprietate și alte drepturi reale	Referințe
/	
Act Normativ nr. 7, din 13/03/1996 emis de Parlamentul Romaniei;	
B1	A1
Intabulare, drept de PROPRIETATE, dobandit prin Lege, cota actuala 1/1, cota initiala 1/1 1) NEIDENTIFICAT NEIDENTIFICAT	
Act Administrativ nr. 3015, din 31/03/2023 emis de PRIMARIA COMUNEI POIANA STAMPEI;	
B2	A1
SE NOTEAZA POSESIA FAPTICA IN FAVOAREA LUI 1) CARPEA VASILE	

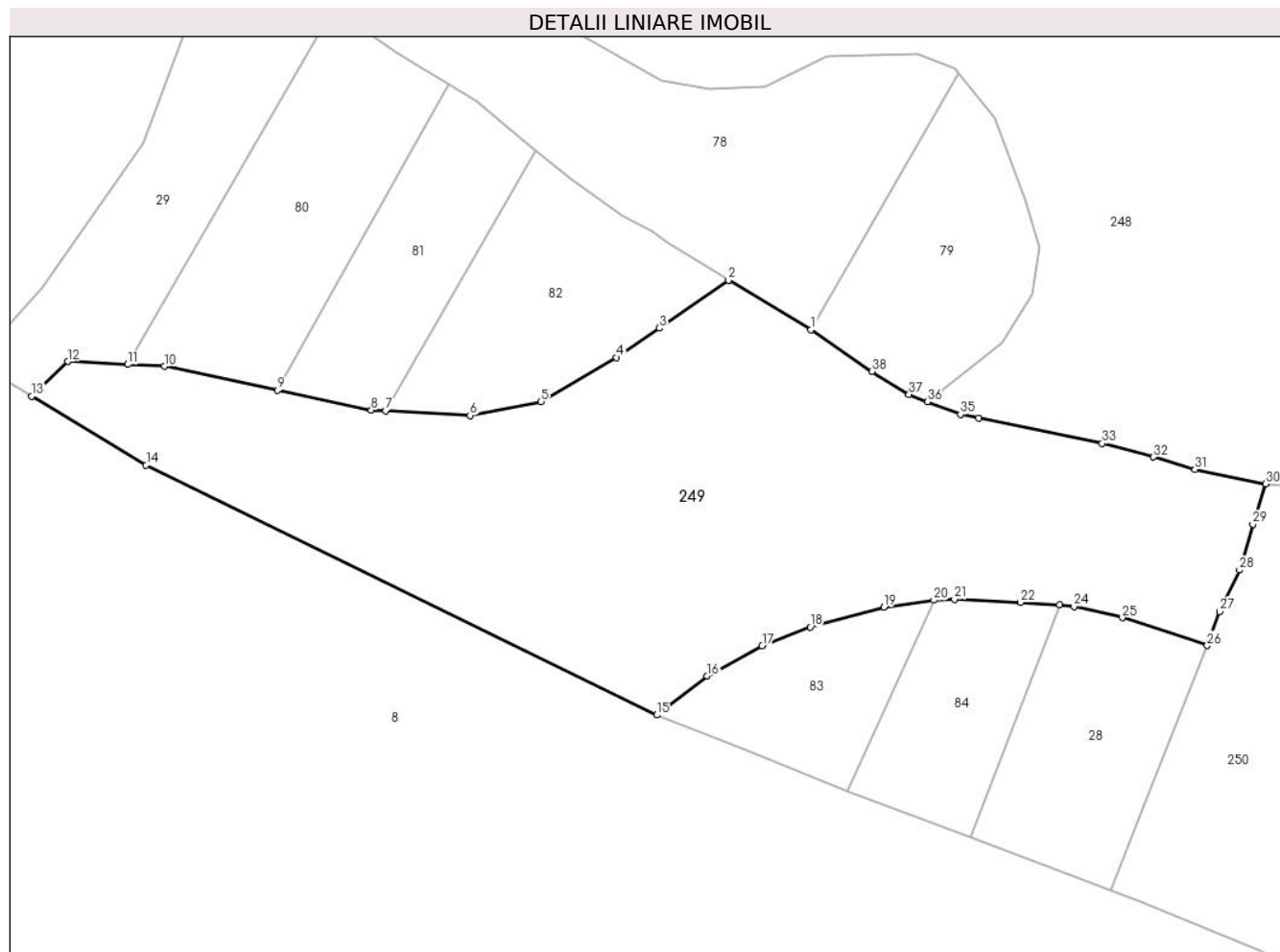
C. Partea III. SARCINI .

Inscrieri privind dezmembramintele dreptului de proprietate, drepturi reale de garanție și sarcini	Referințe
NU SUNT	

Teren

Nr cadastral	Suprafața (mp)*	Observații / Referințe
	18.990	480/223(CF 32198), 480/222(CF 32199), 480/220(CF 32195), 480/92 parte(CF 31850)

* Suprafața este determinată în planul de proiecție Stereo 70.



Date referitoare la teren

Crt	Categorie folosință	Intra vilan	Suprafața (mp)	Tarla	Parcelă	Nr. topo	Observații / Referințe
1	faneata	NU	18.990	-	-	-	

Lungime Segmente

1) Valorile lungimilor segmentelor sunt obținute din proiecție în plan.

Punct început	X / Y	Punct sfârșit	X / Y	Lungime segment (** (m)
1	512.298,873 649.548,118	2	512.276,075 649.561,875	26.627
3	512.256,869 649.548,57	4	512.245,018 649.540,462	14.359
5	512.224,043 649.528,24	6	512.204,436 649.524,401	19.979
7	512.181,083 649.525,645	8	512.177,089 649.525,858	4.0
9	512.151,146 649.531,365	10	512.119,844 649.538,01	32.0

Punct început	X / Y	Punct sfârșit	X / Y	Lungime segment (** (m)
2	512.276,075 649.561,875	3	512.256,869 649.548,57	23.364
4	512.245,018 649.540,462	5	512.224,043 649.528,24	24.276
6	512.204,436 649.524,401	7	512.181,083 649.525,645	23.386
8	512.177,089 649.525,858	9	512.151,146 649.531,365	26.521
10	512.119,844 649.538,01	11	512.109,667 649.538,514	10.189

Punct început	X / Y	Punct sfârșit	X / Y	Lungime segment (** (m)
11	512.109,667 649.538,514	12	512.092,987 649.539,339	16.7
13	512.083,023 649.529,738	14	512.114,723 649.510,645	37.006
15	512.256,23 649.441,398	16	512.270,173 649.452,237	17.66
17	512.285,376 649.460,619	18	512.298,689 649.465,79	14.282
19	512.319,133 649.471,238	20	512.332,978 649.473,209	13.985
21	512.338,627 649.473,453	22	512.356,964 649.472,595	18.357
23	512.367,793 649.471,996	24	512.371,78 649.471,442	4.025
25	512.385,151 649.468,331	26	512.408,697 649.460,677	24.759
27	512.412,165 649.470,08	28	512.417,607 649.481,594	12.735
29	512.421,295 649.494,258	30	512.424,877 649.505,409	11.712
31	512.405,28 649.509,421	32	512.393,744 649.512,89	12.046
33	512.379,538 649.516,617	34	512.345,371 649.523,728	34.899
35	512.340,329 649.524,627	36	512.331,177 649.528,217	9.831
37	512.326,055 649.530,19	38	512.315,838 649.536,545	12.032

Punct început	X / Y	Punct sfârșit	X / Y	Lungime segment (** (m)
12	512.092,987 649.539,339	13	512.083,023 649.529,738	13.837
14	512.114,723 649.510,645	15	512.256,23 649.441,398	157.542
16	512.270,173 649.452,237	17	512.285,376 649.460,619	17.361
18	512.298,689 649.465,79	19	512.319,133 649.471,238	21.157
20	512.332,978 649.473,209	21	512.338,627 649.473,453	5.654
22	512.356,964 649.472,595	23	512.367,793 649.471,996	10.846
24	512.371,78 649.471,442	25	512.385,151 649.468,331	13.728
26	512.408,697 649.460,677	27	512.412,165 649.470,08	10.022
28	512.417,607 649.481,594	29	512.421,295 649.494,258	13.19
30	512.424,877 649.505,409	31	512.405,28 649.509,421	20.003
32	512.393,744 649.512,89	33	512.379,538 649.516,617	14.687
34	512.345,371 649.523,728	35	512.340,329 649.524,627	5.122
36	512.331,177 649.528,217	37	512.326,055 649.530,19	5.489
38	512.315,838 649.536,545	1	512.298,873 649.548,118	20.536

** Lungimile segmentelor sunt determinate în planul de proiecție Stereo 70 și sunt rotunjite la 1 milimetru.

*** Distanța dintre puncte este formată din segmente cumulate ce sunt mai mici decât valoarea 1 milimetru.

**DATE DESPRE IMOBILUL NR. 250**

Oficiul de Cadastru și Publicitate Imobiliară SUCEAVA
Biroul de Cadastru și Publicitate Imobiliară Vatra Dornei

A. Partea I. Descrierea imobilului

TEREN Extravilan

Adresa: Jud. Suceava

Nr. Crt	Nr cadastral Nr. topografic	Suprafața* (mp)	Observații / Referințe
A1		27.806	Sector cadastral:8 Teren neimprejmuit; 480/33, 480/571 parte(CF 30038)

B. Partea II. Proprietari și acte

Inscrieri privitoare la dreptul de proprietate și alte drepturi reale		Referințe
/		
Act Normativ nr. 7, din 13/03/1996 emis de Parlamentul Romaniei;		
B1	Intabulare, drept de PROPRIETATE, dobandit prin Lege, cota actuala 1/1, cota initiala 1/1 1) NEIDENTIFICAT NEIDENTIFICAT	A1
Act Administrativ nr. 3008, din 31/03/2023 emis de PRIMARIA COMUNEI POIANA STAMPEI;		
B2	SE NOTEAZA POSESIA FAPTICA IN FAVOAREA LUI 1) PASCAN VALERIAN	A1

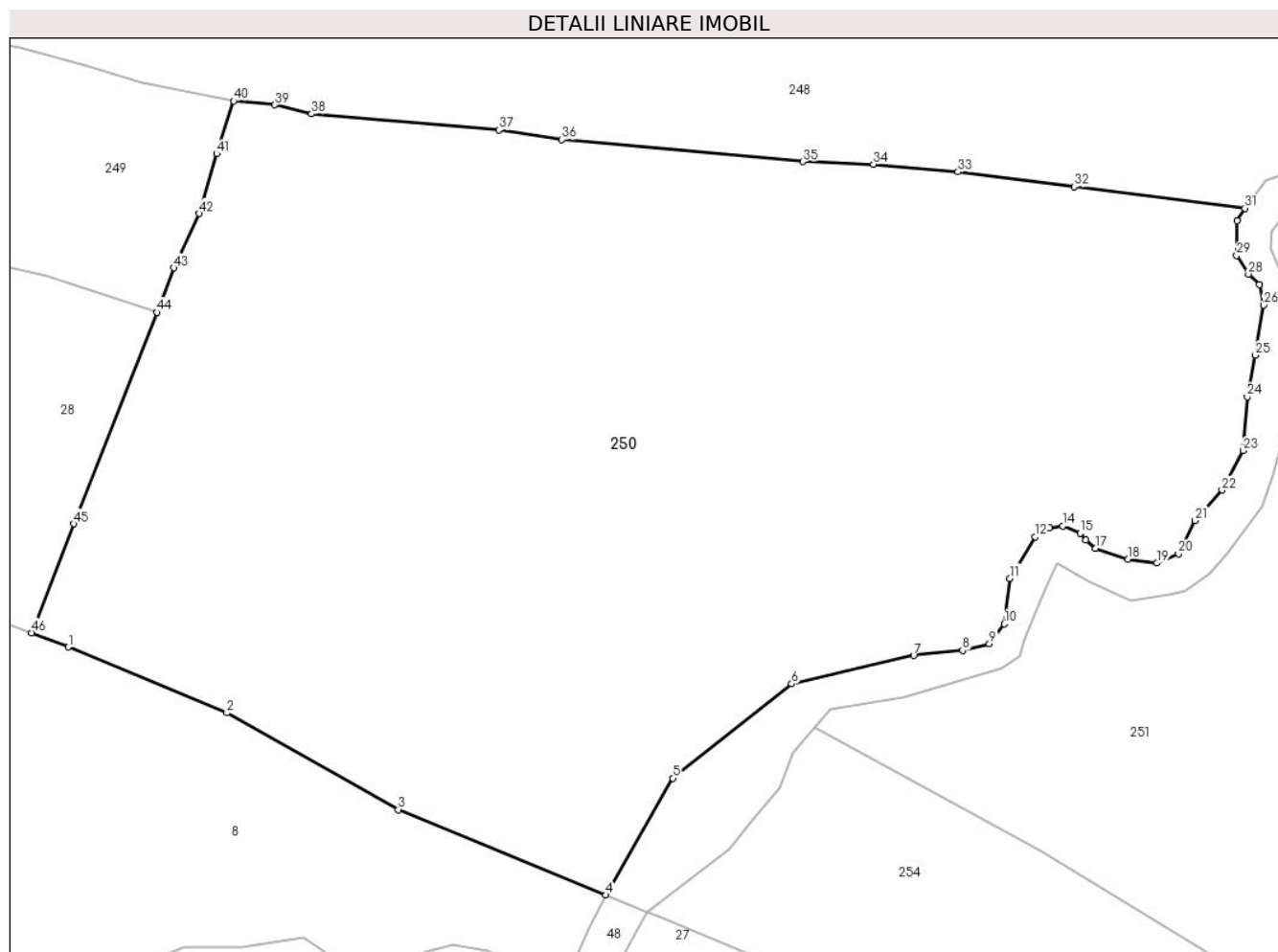
C. Partea III. SARCINI .

Inscrieri privind dezmembramintele dreptului de proprietate, drepturi reale de garanție și sarcini	Referințe
NU SUNT	

Teren

Nr cadastral	Suprafața (mp)*	Observații / Referințe
	27.806	480/33, 480/571 parte(CF 30038)

* Suprafața este determinată în planul de proiecție Stereo 70.



Date referitoare la teren

Crt	Categorie folosință	Intravilan	Suprafața (mp)	Tarla	Parcelă	Nr. topo	Observații / Referințe
1	faneata	NU	27.806	-	-	-	

Lungime Segmente

1) Valorile lungimilor segmentelor sunt obținute din proiecție în plan.

Punct început	X / Y	Punct sfârșit	X / Y	Lungime segment
1	512.389,875 649.389,874	2	512.423,417 649.375,958	36.31 4
4	512.503,696 649.337,392	5	512.517,886 649.362,121	28.51 1
7	512.568,896 649.388,072	8	512.579,229 649.389,146	10.38 9
10	512.588,094 649.394,768	11	512.589,28 649.404,409	9.714
13	512.597,612 649.415,025	14	512.600,509 649.415,49	2.934
16	512.605,344 649.412,519	17	512.607,361 649.410,724	2.7
2	512.423,417 649.375,958	3	512.459,735 649.355,457	41.70 5
5	512.517,886 649.362,121	6	512.543,024 649.382,079	32.09 7
8	512.579,229 649.389,146	9	512.584,919 649.390,546	5.86
11	512.589,28 649.404,409	12	512.594,628 649.413,217	10.30 4
14	512.600,509 649.415,49	15	512.604,139 649.413,914	3.957
17	512.607,361 649.410,724	18	512.614,284 649.408,462	7.283
3	512.459,735 649.355,457	4	512.503,696 649.337,392	47.52 8
6	512.543,024 649.382,079	7	512.568,896 649.388,072	26.55 7
9	512.584,919 649.390,546	10	512.588,094 649.394,768	5.283
12	512.594,628 649.413,217	13	512.597,612 649.415,025	3.489
15	512.604,139 649.413,914	16	512.605,344 649.412,519	1.843
18	512.614,284 649.408,462	19	512.620,434 649.407,637	6.205

Punct început	X / Y	Punct sfârșit	X / Y	Lungime segment	Punct început	X / Y	Punct sfârșit	X / Y	Lungime segment	Punct început	X / Y	Punct sfârșit	X / Y	Lungime segment
19	512.620,434 649.407,637	20	512.624,936 649.409,603	4.913	20	512.624,936 649.409,603	21	512.628,486 649.416,641	7.883	21	512.628,486 649.416,641	22	512.634,184 649.423,101	8.614
22	512.634,184 649.423,101	23	512.638,622 649.431,423	9.431	23	512.638,622 649.431,423	24	512.639,494 649.442,836	11.446	24	512.639,494 649.442,836	25	512.641,227 649.451,609	8.943
25	512.641,227 649.451,609	26	512.643,002 649.462,198	10.737	26	512.643,002 649.462,198	27	512.642,051 649.466,509	4.415	27	512.642,051 649.466,509	28	512.639,766 649.468,791	3.229
28	512.639,766 649.468,791	29	512.637,309 649.472,753	4.662	29	512.637,309 649.472,753	30	512.637,389 649.480,045	7.292	30	512.637,389 649.480,045	31	512.639,024 649.482,714	3.13
31	512.639,024 649.482,714	32	512.602,839 649.487,296	36.474	32	512.602,839 649.487,296	33	512.578,254 649.490,437	24.785	33	512.578,254 649.490,437	34	512.560,34 649.492,036	17.985
34	512.560,34 649.492,036	35	512.545,375 649.492,571	14.975	35	512.545,375 649.492,571	36	512.494,375 649.497,243	51.214	36	512.494,375 649.497,243	37	512.481,001 649.499,246	13.523
37	512.481,001 649.499,246	38	512.441,382 649.502,663	39.766	38	512.441,382 649.502,663	39	512.433,575 649.504,57	8.037	39	512.433,575 649.504,57	40	512.424,877 649.505,409	8.738
40	512.424,877 649.505,409	41	512.421,295 649.494,258	11.712	41	512.421,295 649.494,258	42	512.417,607 649.481,594	13.19	42	512.417,607 649.481,594	43	512.412,165 649.470,08	12.735
43	512.412,165 649.470,08	44	512.408,697 649.460,677	10.022	44	512.408,697 649.460,677	45	512.390,976 649.415,935	48.124	45	512.390,976 649.415,935	46	512.382,086 649.392,877	24.712
46	512.382,086 649.392,877	1	512.389,875 649.389,874	8.348										

** Lungimile segmentelor sunt determinate în planul de proiecție Stereo 70 și sunt rotunjite la 1 milimetru.

*** Distanța dintre puncte este formată din segmente cumulate ce sunt mai mici decât valoarea 1 milimetru.

**DATE DESPRE IMOBILUL NR. 251**

Oficiul de Cadastru și Publicitate Imobiliară SUCEAVA
Biroul de Cadastru și Publicitate Imobiliară Vatra Dornei

A. Partea I. Descrierea imobilului

TEREN Necunoscut

Adresa: Loc. Poiana Stampei, Str Turbaria, Nr. 3, Jud. Suceava

Nr. Crt	Nr cadastral Nr. topografic	Suprafața* (mp)	Observații / Referințe
A1	33579	Din acte: 29.761 Masurata: 26.509	Sector cadastral:8 Teren imprejmuit;

Construcții

Crt	Nr cadastral Nr. topografic	Adresa	Observații / Referințe
A1.1	33579-C1	Loc. Poiana Stampei, Str Turbaria, Nr. 3, Jud. Suceava	Nr. niveluri:1; S. construita la sol:37 mp; S. construita desfasurata:37 mp; Anexa din lemn
A1.2	33579-C2	Loc. Poiana Stampei, Str Turbaria, Nr. 3, Jud. Suceava	Nr. niveluri:1; S. construita la sol:78 mp; S. construita desfasurata:117 mp; LOCUINTA
A1.3	33579-C3	Loc. Poiana Stampei, Str Turbaria, Nr. 3, Jud. Suceava	Nr. niveluri:1; S. construita la sol:61 mp; S. construita desfasurata:61 mp; Anexa, grajd din lemn

B. Partea II. Proprietari și acte

Inscrieri privitoare la dreptul de proprietate și alte drepturi reale	Referințe
5504 / 11/04/2019	
Hotarare Judecatoreasca nr. 252, din 13/03/2014 emis de Judecatoria Vatra Dornei;	
B1	Intabulare, drept de PROPRIETATE, dobandit prin Hotarare Judecatoreasca, cota actuala 1/1, cota initiala 1/1 1) CARPEA VASILE
	A1, A1.1, A1.2, A1.3

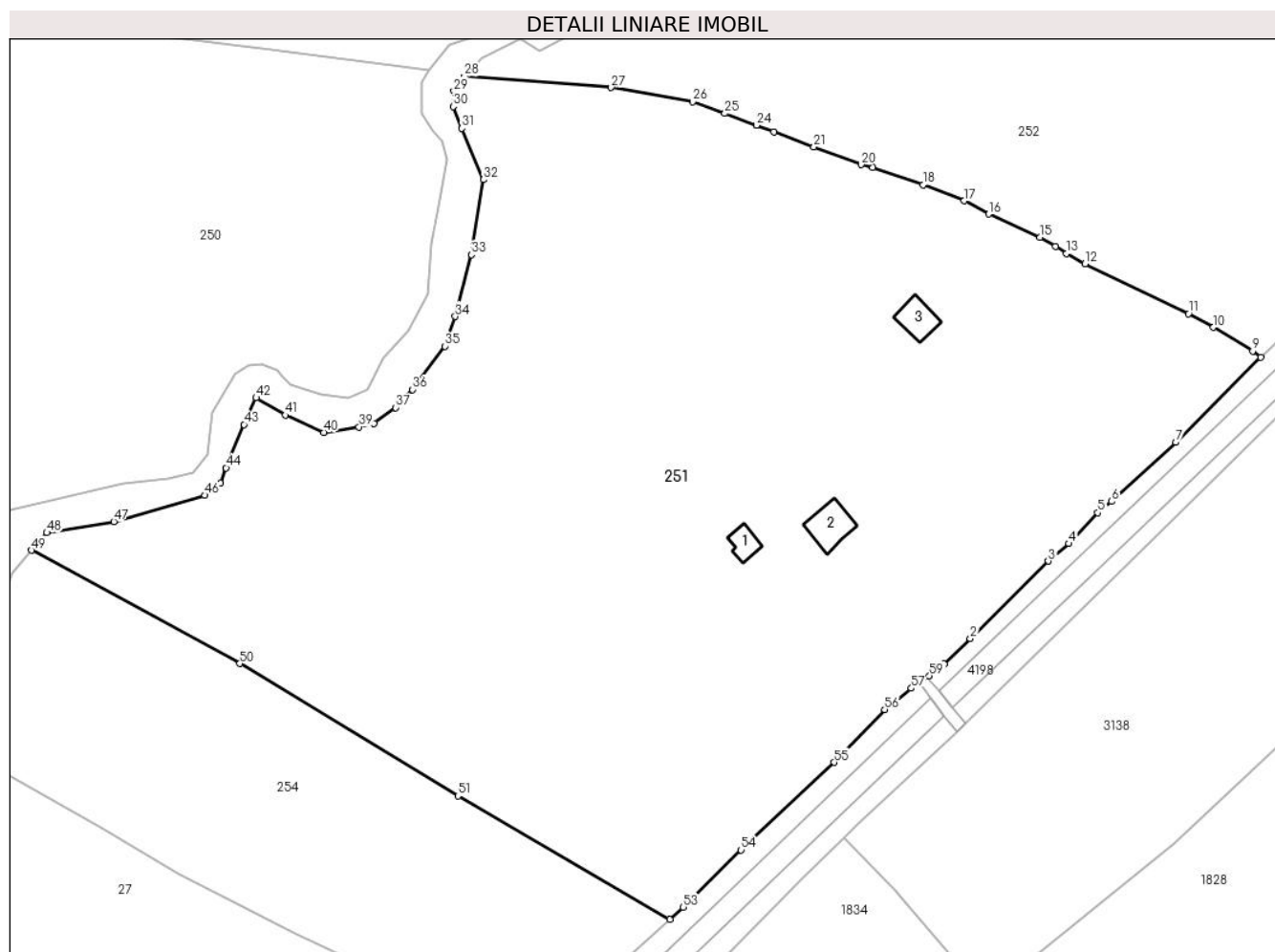
C. Partea III. SARCINI .

Inscrieri privind dezmembramintele dreptului de proprietate, drepturi reale de garanție și sarcini	Referințe
NU SUNT	

Teren

Nr cadastral	Suprafața (mp)*	Observații / Referințe
33579	Din acte: 29.761 Masurata: 26.509	

* Suprafața este determinată în planul de proiecție Stereo 70.



Date referitoare la teren

Crt	Categorie folosință	Intra vilan	Suprafața (mp)	Tarla	Parcelă	Nr. topo	Observații / Referințe
1	curți constructii	DA	1.644	-	-	-	Imprejmuit cu gard din lemn
2	faneata	DA	722	-	-	-	Imprejmuit partial cu gard din lemn
3	faneata	DA	4.313	-	-	-	Imprejmuit partial cu gard din lemn
4	faneata	NU	3.612	-	-	-	
5	faneata	NU	16.217	-	-	-	

Date referitoare la construcții

Crt	Număr	Destinație construcție	Supraf. (mp)	Situație juridică	Observații / Referințe
A1.1	33579-C1	constructii anexa	Din acte: 26 Masurata: 37	Cu acte	Nr. niveluri:1; S. construita la sol:37 mp; S. construita desfasurata:37 mp; Anexa din lemn
A1.2	33579-C2	constructii de locuinte	78	Cu acte	Nr. niveluri:1; S. construita la sol:78 mp; S. construita desfasurata:117 mp; LOCUINTA
A1.3	33579-C3	constructii anexa	61	Cu acte	Nr. niveluri:1; S. construita la sol:61 mp; S. construita desfasurata:61 mp; Anexa, grajd din lemn

Lungime Segmente

1) Valorile lungimilor segmentelor sunt obținute din proiecție în plan.

Punct început	X / Y	Punct sfârșit	X / Y	Lungime segment	Punct început	X / Y	Punct sfârșit	X / Y	Lungime segment	Punct început	X / Y	Punct sfârșit	X / Y	Lungime segment
1	512.757,203 649.346,628	2	512.763,153 649.352,467	8.336	2	512.763,153 649.352,467	3	512.781,076 649.370,222	25.228	3	512.781,076 649.370,222	4	512.785,8 649.374,249	6.207
4	512.785,8 649.374,249	5	512.792,394 649.381,335	9.679	5	512.792,394 649.381,335	6	512.795,592 649.383,9	4.1	6	512.795,592 649.383,9	7	512.810,27 649.397,456	19.98
7	512.810,27 649.397,456	8	512.829,778 649.416,936	27.569	8	512.829,778 649.416,936	9	512.827,929 649.418,39	2.352	9	512.827,929 649.418,39	10	512.818,93 649.423,795	10.497
10	512.818,93 649.423,795	11	512.813,18 649.426,922	6.545	11	512.813,18 649.426,922	12	512.789,516 649.438,399	26.3	12	512.789,516 649.438,399	13	512.785,224 649.440,746	4.892
13	512.785,224 649.440,746	14	512.782,666 649.442,291	2.988	14	512.782,666 649.442,291	15	512.779,169 649.444,454	4.112	15	512.779,169 649.444,454	16	512.767,393 649.449,778	12.924
16	512.767,393 649.449,778	17	512.761,767 649.452,803	6.388	17	512.761,767 649.452,803	18	512.752,359 649.456,48	10.101	18	512.752,359 649.456,48	19	512.740,799 649.460,37	12.197
19	512.740,799 649.460,37	20	512.738,093 649.461,061	2.793	20	512.738,093 649.461,061	21	512.727,298 649.465,12	11.533	21	512.727,298 649.465,12	22	512.718,104 649.468,576	9.822
22	512.718,104 649.468,576	23	512.714,162 649.470,058	4.211	23	512.714,162 649.470,058	24	512.714,097 649.470,083	0.07	24	512.714,097 649.470,083	25	512.706,853 649.472,806	7.739
25	512.706,853 649.472,806	26	512.699,482 649.475,475	7.839	26	512.699,482 649.475,475	27	512.680,804 649.478,745	18.962	27	512.680,804 649.478,745	28	512.647,159 649.481,26	33.739
28	512.647,159 649.481,26	29	512.644,73 649.477,924	4.127	29	512.644,73 649.477,924	30	512.644,594 649.474,383	3.544	30	512.644,594 649.474,383	31	512.646,507 649.469,387	5.35
31	512.646,507 649.469,387	32	512.651,55 649.457,63	12.793	32	512.651,55 649.457,63	33	512.648,784 649.440,458	17.393	33	512.648,784 649.440,458	34	512.645,039 649.426,312	14.633
34	512.645,039 649.426,312	35	512.642,656 649.419,502	7.215	35	512.642,656 649.419,502	36	512.635,234 649.409,561	12.406	36	512.635,234 649.409,561	37	512.631,386 649.405,407	5.662
37	512.631,386 649.405,407	38	512.626,415 649.401,832	6.123	38	512.626,415 649.401,832	39	512.622,923 649.400,982	3.594	39	512.622,923 649.400,982	40	512.614,844 649.399,715	8.178
40	512.614,844 649.399,715	41	512.606,012 649.403,701	9.69	41	512.606,012 649.403,701	42	512.599,361 649.407,678	7.749	42	512.599,361 649.407,678	43	512.596,569 649.401,549	6.735
43	512.596,569 649.401,549	44	512.592,467 649.391,608	10.754	44	512.592,467 649.391,608	45	512.591,245 649.388,043	3.769	45	512.591,245 649.388,043	46	512.587,581 649.385,334	4.557
46	512.587,581 649.385,334	47	512.566,703 649.379,328	21.725	47	512.566,703 649.379,328	48	512.551,34 649.376,743	15.579	48	512.551,34 649.376,743	49	512.547,843 649.372,744	5.312
49	512.547,843 649.372,744	50	512.595,615 649.346,789	54.368	50	512.595,615 649.346,789	51	512.645,651 649.316,463	58.509	51	512.645,651 649.316,463	52	512.694,26 649.288,171	56.243
52	512.694,26 649.288,171	53	512.697,339 649.290,979	4.167	53	512.697,339 649.290,979	54	512.710,597 649.304,064	18.628	54	512.710,597 649.304,064	55	512.731,947 649.324,14	29.306
55	512.731,947 649.324,14	56	512.743,538 649.336,252	16.765	56	512.743,538 649.336,252	57	512.749,637 649.341,102	7.792	57	512.749,637 649.341,102	58	512.751,259 649.342,776	2.331
58	512.751,259 649.342,776	59	512.753,781 649.343,962	2.787	59	512.753,781 649.343,962	1	512.757,203 649.346,628	4.338					

** Lungimile segmentelor sunt determinate în planul de proiecție Stereo 70 și sunt rotunjite la 1 milimetru.

*** Distanța dintre puncte este formată din segmente cumulate ce sunt mai mici decât valoarea 1 milimetru.

**DATE DESPRE IMOBILUL NR. 252**

Oficiul de Cadastru și Publicitate Imobiliară SUCEAVA
Biroul de Cadastru și Publicitate Imobiliară Vatra Dornei

A. Partea I. Descrierea imobilului

TEREN Necunoscut

Adresa: Loc. Poiana Stampei, Jud. Suceava

Nr. Crt	Nr cadastral Nr. topografic	Suprafața* (mp)	Observații / Referințe
A1		19.905	Sector cadastral:8 Teren neimprejmuit; 260/3(CF 32727) ,261/1(CF 32933), 480/214(CF 32726), 480/215(CF 32726)

B. Partea II. Proprietari și acte

Inscrieri privitoare la dreptul de proprietate și alte drepturi reale		Referințe
/		
Act Normativ nr. 7, din 13/03/1996 emis de Parlamentul Romaniei;		
B1	Intabulare, drept de PROPRIETATE, dobandit prin Lege, cota actuala 1/1, cota initiala 1/1 1) NEIDENTIFICAT NEIDENTIFICAT	A1
Act Administrativ nr. 7136, din 19/09/2022 emis de PRIMARIA COMUNEI POIANA STAMPEI;		
B2	SE NOTEAZA POSESIA FAPTICA IN FAVOAREA LUI 1) SANDU VASILE 2) SANDU MARIA	A1

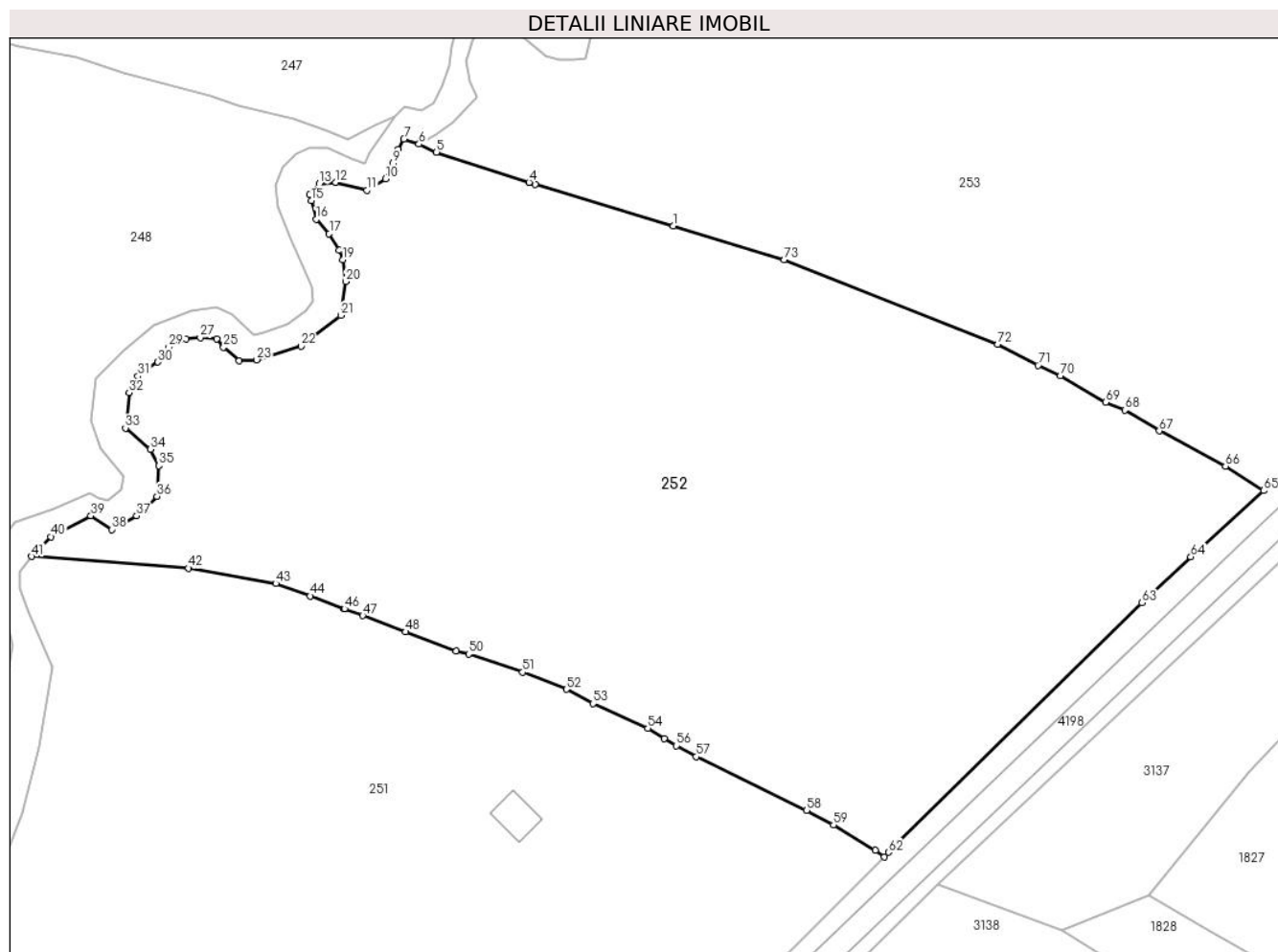
C. Partea III. SARCINI .

Inscrieri privind dezmembramintele dreptului de proprietate, drepturi reale de garanție și sarcini	Referințe
NU SUNT	

Teren

Nr cadastral	Suprafața (mp)*	Observații / Referințe
	19.905	260/3(CF 32727) ,261/1(CF 32933), 480/214(CF 32726), 480/215(CF 32726)

* Suprafața este determinată în planul de proiecție Stereo 70.



Date referitoare la teren

Crt	Categorie folosință	Intravilan	Suprafața (mp)	Tarla	Parcelă	Nr. topo	Observații / Referințe
1	faneata	DA	10.281	-	-	-	
2	faneata	NU	3.894	-	-	-	
3	faneata	NU	5.725	-	-	-	
4	faneata	NU	5	-	-	-	

Lungime Segmente

1) Valorile lungimilor segmentelor sunt obținute din proiecție în plan.

Punct început	X / Y	Punct sfârșit	X / Y	Lungime segment	Punct început	X / Y	Punct sfârșit	X / Y	Lungime segment	Punct început	X / Y	Punct sfârșit	X / Y	Lungime segment
1	512.784,64 649.552,038	2	512.755,039 649.560,878	30.893	2	512.755,039 649.560,878	3	512.753,875 649.561,26	1.225	3	512.753,875 649.561,26	4	512.753,691 649.561,32	0.194
4	512.753,691 649.561,32	5	512.733,914 649.567,815	20.816	5	512.733,914 649.567,815	6	512.730,128 649.569,512	4.149	6	512.730,128 649.569,512	7	512.726,898 649.570,6	3.408
7	512.726,898 649.570,6	8	512.725,651 649.568,388	2.539	8	512.725,651 649.568,388	9	512.724,586 649.565,395	3.177	9	512.724,586 649.565,395	10	512.722,949 649.562,107	3.673

Punct început	X / Y	Punct sfârșit	X / Y	Lungime segment	Punct început	X / Y	Punct sfârșit	X / Y	Lungime segment	Punct început	X / Y	Punct sfârșit	X / Y	Lungime segment
10	512.722,949 649.562,107	11	512.719,011 649.559,642	4.646	11	512.719,011 649.559,642	12	512.712,308 649.561,329	6.912	12	512.712,308 649.561,329	13	512.708,748 649.561,019	3.573
13	512.708,748 649.561,019	14	512.706,735 649.558,697	3.073	14	512.706,735 649.558,697	15	512.707,045 649.557,459	1.276	15	512.707,045 649.557,459	16	512.708,129 649.553,434	4.168
16	512.708,129 649.553,434	17	512.710,915 649.550,338	4.165	17	512.710,915 649.550,338	18	512.713,082 649.546,778	4.168	18	512.713,082 649.546,778	19	512.713,856 649.544,766	2.156
19	512.713,856 649.544,766	20	512.714,475 649.540,122	4.685	20	512.714,475 649.540,122	21	512.713,392 649.532,846	7.356	21	512.713,392 649.532,846	22	512.704,9 649.526,256	10.749
22	512.704,9 649.526,256	23	512.695,41 649.523,362	9.921	23	512.695,41 649.523,362	24	512.691,622 649.523,107	3.797	24	512.691,622 649.523,107	25	512.688,269 649.526,035	4.451
25	512.688,269 649.526,035	26	512.686,821 649.527,814	2.294	26	512.686,821 649.527,814	27	512.683,305 649.528,103	3.528	27	512.683,305 649.528,103	28	512.680,285 649.527,772	3.038
28	512.680,285 649.527,772	29	512.676,556 649.526,085	4.093	29	512.676,556 649.526,085	30	512.674,215 649.522,851	3.992	30	512.674,215 649.522,851	31	512.669,938 649.519,829	5.237
31	512.669,938 649.519,829	32	512.668,034 649.516,315	3.997	32	512.668,034 649.516,315	33	512.667,258 649.508,753	7.602	33	512.667,258 649.508,753	34	512.672,622 649.504,229	7.017
34	512.672,622 649.504,229	35	512.674,445 649.500,721	3.953	35	512.674,445 649.500,721	36	512.674,004 649.494,149	6.587	36	512.674,004 649.494,149	37	512.669,662 649.489,954	6.037
37	512.669,662 649.489,954	38	512.664,31 649.487,04	6.094	38	512.664,31 649.487,04	39	512.659,85 649.489,948	5.324	39	512.659,85 649.489,948	40	512.651,254 649.485,489	9.684
40	512.651,254 649.485,489	41	512.647,159 649.481,26	5.887	41	512.647,159 649.481,26	42	512.680,804 649.478,745	33.739	42	512.680,804 649.478,745	43	512.699,482 649.475,475	18.962
43	512.699,482 649.475,475	44	512.706,853 649.472,806	7.839	44	512.706,853 649.472,806	45	512.714,097 649.470,083	7.739	45	512.714,097 649.470,083	46	512.714,162 649.470,058	0.07
46	512.714,162 649.470,058	47	512.718,104 649.468,576	4.211	47	512.718,104 649.468,576	48	512.727,298 649.465,12	9.822	48	512.727,298 649.465,12	49	512.738,093 649.461,061	11.533
49	512.738,093 649.461,061	50	512.740,799 649.460,37	2.793	50	512.740,799 649.460,37	51	512.752,359 649.456,48	12.197	51	512.752,359 649.456,48	52	512.761,767 649.452,803	10.101
52	512.761,767 649.452,803	53	512.767,393 649.449,778	6.388	53	512.767,393 649.449,778	54	512.779,169 649.444,454	12.924	54	512.779,169 649.444,454	55	512.782,666 649.442,291	4.112
55	512.782,666 649.442,291	56	512.785,224 649.440,746	2.988	56	512.785,224 649.440,746	57	512.789,516 649.438,399	4.892	57	512.789,516 649.438,399	58	512.813,18 649.426,922	26.3
58	512.813,18 649.426,922	59	512.818,93 649.423,795	6.545	59	512.818,93 649.423,795	60	512.827,929 649.418,39	10.497	60	512.827,929 649.418,39	61	512.829,778 649.416,936	2.352
61	512.829,778 649.416,936	62	512.830,791 649.417,921	1.413	62	512.830,791 649.417,921	63	512.885,025 649.471,356	76.136	63	512.885,025 649.471,356	64	512.895,464 649.481,163	14.323
64	512.895,464 649.481,163	65	512.911,106 649.495,336	21.108	65	512.911,106 649.495,336	66	512.902,914 649.500,585	9.729	66	512.902,914 649.500,585	67	512.888,763 649.508,138	16.041
67	512.888,763 649.508,138	68	512.881,36 649.512,594	8.641	68	512.881,36 649.512,594	69	512.877,226 649.514,233	4.447	69	512.877,226 649.514,233	70	512.867,55 649.519,94	11.234
70	512.867,55 649.519,94	71	512.862,762 649.522,152	5.274	71	512.862,762 649.522,152	72	512.854,121 649.526,676	9.754	72	512.854,121 649.526,676	73	512.808,351 649.544,806	49.23
73	512.808,351 649.544,806	1	512.784,64 649.552,038	24.789										

** Lungimile segmentelor sunt determinate în planul de proiecție Stereo 70 și sunt rotunjite la 1 milimetru.

*** Distanța dintre puncte este formată din segmente cumulate ce sunt mai mici decât valoarea 1 milimetru.

**DATE DESPRE IMOBILUL NR. 253**

Oficiul de Cadastru și Publicitate Imobiliară SUCEAVA
Biroul de Cadastru și Publicitate Imobiliară Vatra Dornei

A. Partea I. Descrierea imobilului

TEREN Necunoscut

Adresa: Loc. Poiana Stampei, Jud. Suceava

Nr. Crt	Nr cadastral Nr. topografic	Suprafața* (mp)	Observații / Referințe
A1		19.500	Sector cadastral:8 Teren neimprejmuit; 260/3(CF 32727), 480/214 parte(CF 32933)

B. Partea II. Proprietari și acte

Inscrieri privitoare la dreptul de proprietate și alte drepturi reale		Referințe
/		
Act Normativ nr. 7, din 13/03/1996 emis de Parlamentul Romaniei;		
B1	Intabulare, drept de PROPRIETATE, dobandit prin Lege, cota actuala 1/1, cota initiala 1/1 1) NEIDENTIFICAT NEIDENTIFICAT	A1
Act Administrativ nr. 7960, din 12/10/2022 emis de PRIMARIA COMUNEI POIANA STAMPEI;		
B2	SE NOTEAZA POSESIA FAPTICA IN FAVOAREA LUI 1) TODASCA ELENA	A1

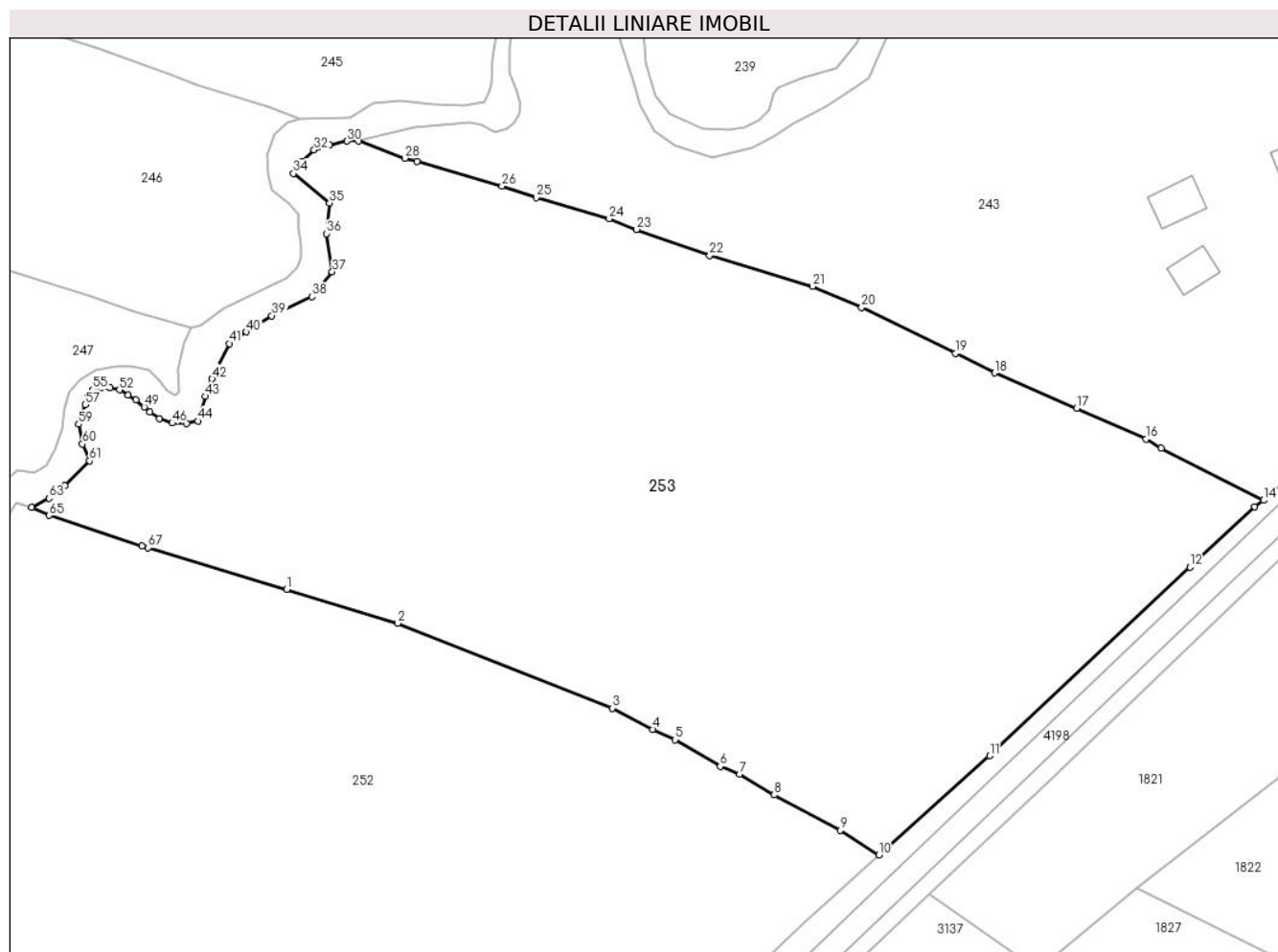
C. Partea III. SARCINI .

Inscrieri privind dezmembramintele dreptului de proprietate, drepturi reale de garanție și sarcini	Referințe
NU SUNT	

Teren

Nr cadastral	Suprafața (mp)*	Observații / Referințe
	19.500	260/3(CF 32727), 480/214 parte(CF 32933)

* Suprafața este determinată în planul de proiecție Stereo 70.



Date referitoare la teren

Crt	Categorie folosință	Intravilan	Suprafața (mp)	Tarla	Parcelă	Nr. topo	Observații / Referințe
1	faneata	DA	10.683	-	-	-	
2	faneata	NU	5.148	-	-	-	
3	faneata	NU	3.205	-	-	-	
4	faneata	NU	333	-	-	-	
5	faneata	NU	132	-	-	-	

Lungime Segmente

1) Valorile lungimilor segmentelor sunt obținute din proiecție în plan.

Punct început	X / Y	Punct sfârșit	X / Y	Lungime segment
1	512.784,64 649.552,038	2	512.808,351 649.544,806	24.789
2	512.808,351 649.544,806	3	512.854,121 649.526,676	49.23
3	512.854,121 649.526,676	4	512.862,762 649.522,152	9.754
4	512.862,762 649.522,152	5	512.867,55 649.519,94	5.274
5	512.867,55 649.519,94	6	512.877,226 649.514,233	11.234
6	512.877,226 649.514,233	7	512.881,36 649.512,594	4.447
7	512.881,36 649.512,594	8	512.888,763 649.508,138	8.641
8	512.888,763 649.508,138	9	512.902,914 649.500,585	16.041
9	512.902,914 649.500,585	10	512.911,106 649.495,336	9.729

Punct început	X / Y	Punct sfârșit	X / Y	Lungime segment	Punct început	X / Y	Punct sfârșit	X / Y	Lungime segment	Punct început	X / Y	Punct sfârșit	X / Y	Lungime segment
10	512.911,106 649.495,336	11	512.934,761 649.516,525	31.757	11	512.934,761 649.516,525	12	512.977,542 649.556,761	58.729	12	512.977,542 649.556,761	13	512.991,439 649.569,623	18.936
13	512.991,439 649.569,623	14	512.993,31 649.571,036	2.345	14	512.993,31 649.571,036	15	512.971,411 649.582,193	24.577	15	512.971,411 649.582,193	16	512.968,242 649.584,148	3.724
16	512.968,242 649.584,148	17	512.953,379 649.590,649	16.223	17	512.953,379 649.590,649	18	512.935,836 649.598,203	19.1	18	512.935,836 649.598,203	19	512.927,427 649.602,371	9.385
19	512.927,427 649.602,371	20	512.907,444 649.612,242	22.288	20	512.907,444 649.612,242	21	512.896,949 649.616,707	11.405	21	512.896,949 649.616,707	22	512.874,98 649.623,245	22.921
22	512.874,98 649.623,245	23	512.859,298 649.628,855	16.655	23	512.859,298 649.628,855	24	512.853,51 649.631,105	6.21	24	512.853,51 649.631,105	25	512.837,924 649.635,642	16.233
25	512.837,924 649.635,642	26	512.830,596 649.638,124	7.737	26	512.830,596 649.638,124	27	512.812,453 649.643,429	18.903	27	512.812,453 649.643,429	28	512.809,872 649.644,069	2.659
28	512.809,872 649.644,069	29	512.800,013 649.647,718	10.513	29	512.800,013 649.647,718	30	512.797,485 649.647,708	2.528	30	512.797,485 649.647,708	31	512.793,782 649.646,845	3.802
31	512.793,782 649.646,845	32	512.790,476 649.645,825	3.46	32	512.790,476 649.645,825	33	512.787,882 649.643,419	3.538	33	512.787,882 649.643,419	34	512.786,083 649.640,783	3.191
34	512.786,083 649.640,783	35	512.793,782 649.634,486	9.946	35	512.793,782 649.634,486	36	512.793,087 649.627,958	6.565	36	512.793,087 649.627,958	37	512.794,346 649.619,804	8.251
37	512.794,346 649.619,804	38	512.789,974 649.614,529	6.851	38	512.789,974 649.614,529	39	512.781,451 649.610,421	9.461	39	512.781,451 649.610,421	40	512.775,945 649.607,0	6.482
40	512.775,945 649.607,0	41	512.772,346 649.604,5	4.382	41	512.772,346 649.604,5	42	512.768,711 649.596,916	8.41	42	512.768,711 649.596,916	43	512.767,246 649.593,228	3.968
43	512.767,246 649.593,228	44	512.765,702 649.587,944	5.505	44	512.765,702 649.587,944	45	512.763,201 649.587,497	2.541	45	512.763,201 649.587,497	46	512.760,18 649.587,51	3.021
46	512.760,18 649.587,51	47	512.757,421 649.588,412	2.903	47	512.757,421 649.588,412	48	512.755,381 649.589,851	2.496	48	512.755,381 649.589,851	49	512.754,17 649.590,979	1.655
49	512.754,17 649.590,979	50	512.752,478 649.592,466	2.253	50	512.752,478 649.592,466	51	512.750,726 649.593,486	2.027	51	512.750,726 649.593,486	52	512.748,918 649.594,595	2.121
52	512.748,918 649.594,595	53	512.746,937 649.595,09	2.042	53	512.746,937 649.595,09	54	512.744,956 649.595,09	1.981	54	512.744,956 649.595,09	55	512.743,22 649.594,676	1.785
55	512.743,22 649.594,676	56	512.742,2 649.593,368	1.659	56	512.742,2 649.593,368	57	512.741,587 649.591,425	2.037	57	512.741,587 649.591,425	58	512.740,795 649.588,849	2.695
58	512.740,795 649.588,849	59	512.740,2 649.587,264	1.693	59	512.740,2 649.587,264	60	512.740,976 649.583,071	4.264	60	512.740,976 649.583,071	61	512.742,506 649.579,467	3.915
61	512.742,506 649.579,467	62	512.737,275 649.574,179	7.438	62	512.737,275 649.574,179	63	512.733,81 649.571,487	4.388	63	512.733,81 649.571,487	64	512.730,128 649.569,512	4.178
64	512.730,128 649.569,512	65	512.733,914 649.567,815	4.149	65	512.733,914 649.567,815	66	512.753,691 649.561,32	20.816	66	512.753,691 649.561,32	67	512.755,039 649.560,878	1.419
67	512.755,039 649.560,878	1	512.784,64 649.552,038	30.893										

** Lungimile segmentelor sunt determinate în planul de proiecție Stereo 70 și sunt rotunjite la 1 milimetru.

*** Distanța dintre puncte este formată din segmente cumulate ce sunt mai mici decât valoarea 1 milimetru.

**DATE DESPRE IMOBILUL NR. 254**

Oficiul de Cadastru și Publicitate Imobiliară SUCEAVA
Biroul de Cadastru și Publicitate Imobiliară Vatra Dornei

A. Partea I. Descrierea imobilului

TEREN Extravilan

Adresa: Jud. Suceava

Nr. Crt	Nr cadastral Nr. topografic	Suprafața* (mp)	Observații / Referințe
A1		7.652	Sector cadastral:8 Teren neimprejmuit; 480/33, 480/571 parte(CF 30038)

B. Partea II. Proprietari și acte

Inscrieri privitoare la dreptul de proprietate și alte drepturi reale		Referințe
/		
Act Normativ nr. 7, din 13/03/1996 emis de Parlamentul Romaniei;		
B1	Intabulare, drept de PROPRIETATE, dobandit prin Lege, cota actuala 1/1, cota initiala 1/1 1) NEIDENTIFICAT NEIDENTIFICAT	A1
Act Administrativ nr. 3014, din 31/03/2023 emis de PRIMARIA COMUNEI POIANA STAMPEI;		
B2	SE NOTEAZA POSESIA FAPTICA IN FAVOAREA LUI 1) CARPEA VASILE	A1

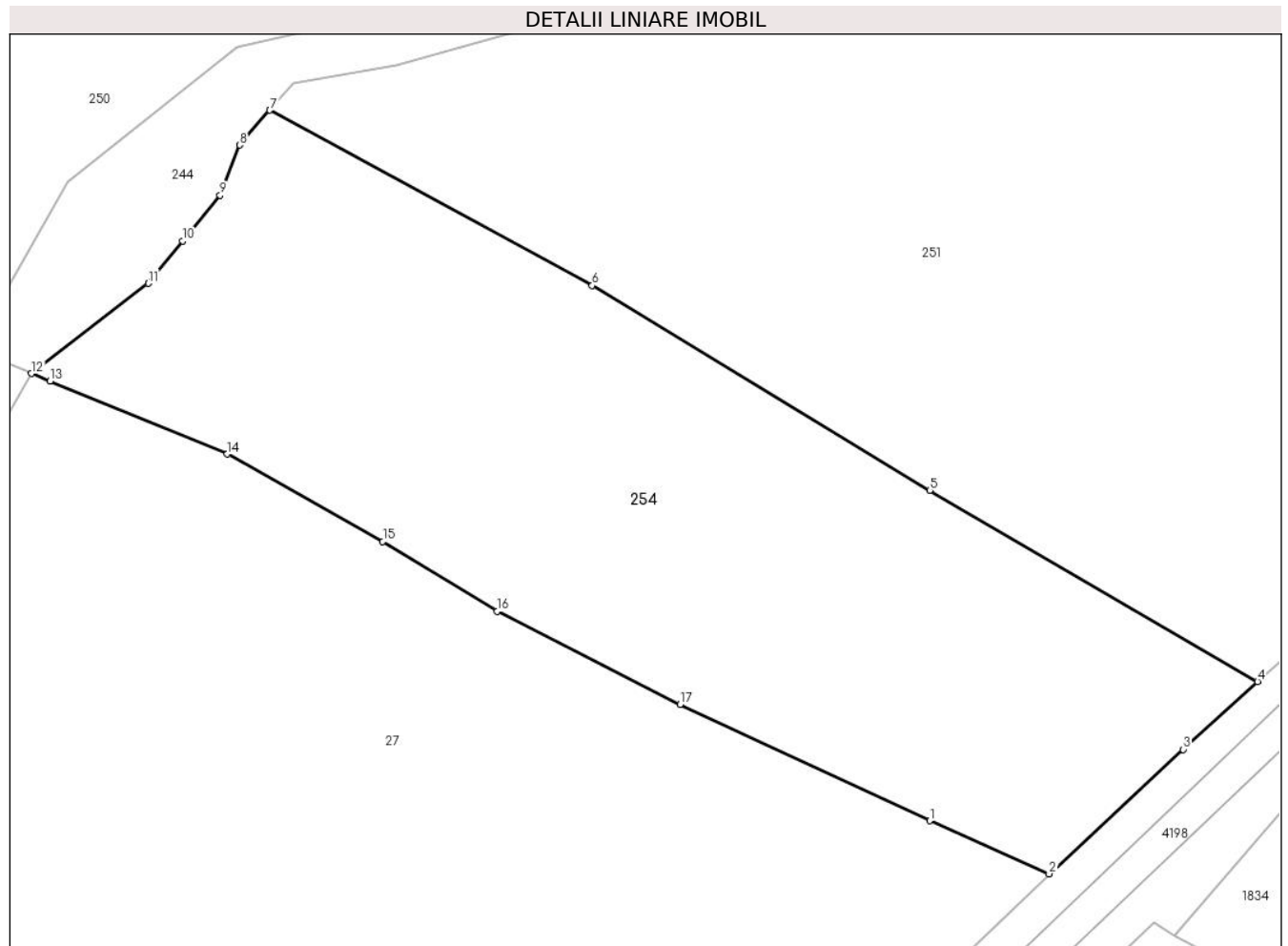
C. Partea III. SARCINI .

Inscrieri privind dezmembramintele dreptului de proprietate, drepturi reale de garanție și sarcini	Referințe
NU SUNT	

Teren

Nr cadastral	Suprafața (mp)*	Observații / Referințe
	7.652	480/33, 480/571 parte(CF 30038)

* Suprafața este determinată în planul de proiecție Stereo 70.



Date referitoare la teren

Crt	Categorie folosință	Intra vilan	Suprafața (mp)	Tarla	Parcelă	Nr. topo	Observații / Referințe
1	faneata	NU	7.652	-	-	-	

Lungime Segmente

1) Valorile lungimilor segmentelor sunt obținute din proiecție în plan.

Punct început	X / Y	Punct sfârșit	X / Y	Lungime segment (** (m)
1	512.645,661 649.267,547	2	512.663,368 649.259,682	19.375
2	512.663,368 649.259,682	3	512.683,233 649.278,112	27.098
3	512.683,233 649.278,112	4	512.694,26 649.288,171	14.926
4	512.694,26 649.288,171	5	512.645,651 649.316,463	56.243
5	512.645,651 649.316,463	6	512.595,615 649.346,789	58.509

Punct început	X / Y	Punct sfârșit	X / Y	Lungime segment (** (m)
6	512.595,615 649.346,789	7	512.547,843 649.372,744	54.368
7	512.547,843 649.372,744	8	512.543,38 649.367,58	6.825
8	512.543,38 649.367,58	9	512.540,465 649.360,165	7.967
9	512.540,465 649.360,165	10	512.534,902 649.353,392	8.765
10	512.534,902 649.353,392	11	512.529,823 649.347,104	8.083
11	512.529,823 649.347,104	12	512.512,505 649.333,772	21.855
12	512.512,505 649.333,772	13	512.515,275 649.332,634	2.995
13	512.515,275 649.332,634	14	512.541,526 649.321,846	28.381
14	512.541,526 649.321,846	15	512.564,587 649.308,908	26.442
15	512.564,587 649.308,908	16	512.581,499 649.298,537	19.839
16	512.581,499 649.298,537	17	512.608,685 649.284,788	30.465
17	512.608,685 649.284,788	1	512.645,661 649.267,547	40.798

** Lungimile segmentelor sunt determinate în planul de proiecție Stereo 70 și sunt rotunjite la 1 milimetru.

*** Distanța dintre puncte este formată din segmente cumulate ce sunt mai mici decât valoarea 1 milimetru.

**DATE DESPRE IMOBILUL NR. 255**

Oficiul de Cadastru și Publicitate Imobiliară SUCEAVA
Biroul de Cadastru și Publicitate Imobiliară Vatra Dornei

A. Partea I. Descrierea imobilului

TEREN Intravilan

Adresa: Loc. Poiana Stampei, Str Tesnita, Nr. 2, Jud. Suceava

Nr. Crt	Nr cadastral Nr. topografic	Suprafața* (mp)	Observații / Referințe
A1		1.565	Sector cadastral:3 Teren neimprejmuit; 480/24parte(CF 593)

Construcții

Crt	Nr cadastral Nr. topografic	Adresa	Observații / Referințe
A1.1		Loc. Poiana Stampei, Str Tesnita, Nr. 2, Jud. Suceava	Nr. niveluri:1; S. construita la sol:49 mp; S. construita desfasurata:49 mp; LOCUINTA
A1.2		Loc. Poiana Stampei, Str Tesnita, Nr. 2, Jud. Suceava	Nr. niveluri:1; S. construita la sol:23 mp; S. construita desfasurata:23 mp; GRAJD

B. Partea II. Proprietari și acte

Inscrieri privitoare la dreptul de proprietate și alte drepturi reale		Referințe
/		
Act Normativ nr. 7, din 13/03/1996 emis de PARLAMENTUL ROMANIEI;		
B1	Intabulare, drept de PROPRIETATE, dobândit prin Lege, cota actuala 1/1, cota initiala 1/1 1) NEIDENTIFICAT NEIDENTIFICAT	A1
Act Administrativ nr. 3001, din 31/03/2023 emis de PRIMARIA COMUNEI POIANA STAMPEI;		
B2	SE NOTEAZA POSESIA FAPTICA IN FAVOAREA LUI 1) RUSU MARCU	A1
Act Administrativ nr. 2981, din 31/03/2023 emis de PRIMARIA COMUNEI POIANA STAMPEI;		
B3	Intabulare, drept de PROPRIETATE, dobândit prin Lege, cota actuala 1/1, cota initiala 1/1 1) RUSU MARCU	A1.1, A1.2

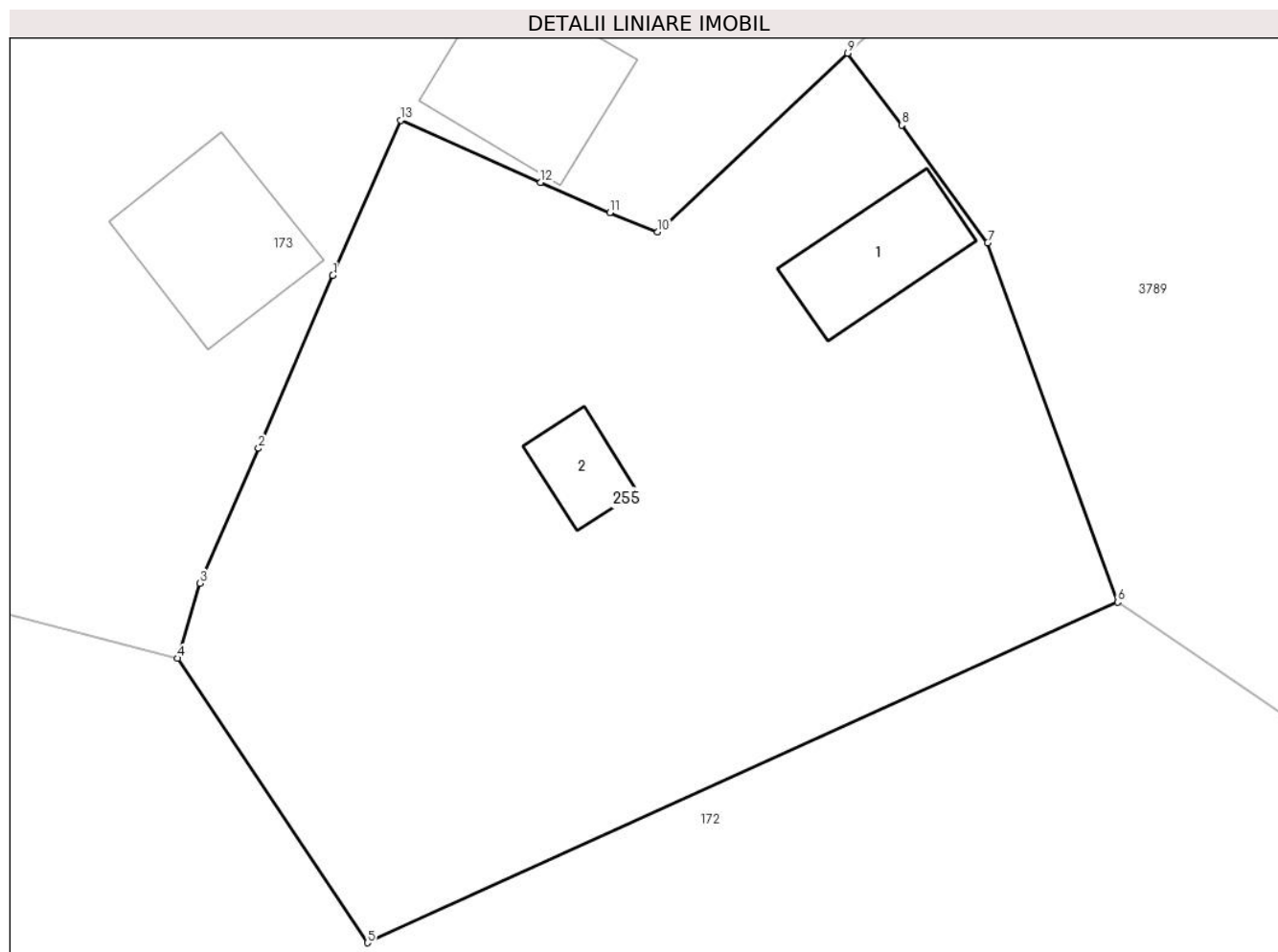
C. Partea III. SARCINI .

Inscrieri privind dezmembramintele dreptului de proprietate, drepturi reale de garanție și sarcini	Referințe
NU SUNT	

Teren

Nr cadastral	Suprafața (mp)*	Observații / Referințe
	1.565	480/24parte(CF 593)

* Suprafața este determinată în planul de proiecție Stereo 70.



Date referitoare la teren

Crt	Categorie folosință	Intra vilan	Suprafața (mp)	Tarla	Parcelă	Nr. topo	Observații / Referințe
1	curti constructii	DA	272	-	-	-	
2	faneata	DA	1.293	-	-	-	

Date referitoare la construcții

Crt	Număr	Destinație construcție	Supraf. (mp)	Situație juridică	Observații / Referințe
A1.1		construcții de locuințe	49	Cu acte	Nr. niveluri:1; S. construita la sol:49 mp; S. construita desfasurata:49 mp; LOCUINTA
A1.2		construcții anexa	23	Cu acte	Nr. niveluri:1; S. construita la sol:23 mp; S. construita desfasurata:23 mp; GRAJD

Lungime Segmente

1) Valorile lungimilor segmentelor sunt obținute din proiecție în plan.

Punct început	X / Y	Punct sfârșit	X / Y	Lungime segment (** (m)
1	513.255,253 650.100,091	2	513.251,099 650.090,399	10.545
2	513.251,099 650.090,399	3	513.247,82 650.082,848	8.232

Punct început	X / Y	Punct sfârșit	X / Y	Lungime segment (** (m)
3	513.247,82 650.082,848	4	513.246,568 650.078,64	4.39
4	513.246,568 650.078,64	5	513.257,198 650.062,715	19.147
5	513.257,198 650.062,715	6	513.299,225 650.081,786	46.152
6	513.299,225 650.081,786	7	513.291,95 650.101,906	21.395
7	513.291,95 650.101,906	8	513.287,125 650.108,499	8.17
8	513.287,125 650.108,499	9	513.284,113 650.112,522	5.026
9	513.284,113 650.112,522	10	513.273,445 650.102,523	14.621
10	513.273,445 650.102,523	11	513.270,777 650.103,596	2.876
11	513.270,777 650.103,596	12	513.266,885 650.105,279	4.24
12	513.266,885 650.105,279	13	513.259,047 650.108,77	8.58
13	513.259,047 650.108,77	1	513.255,253 650.100,091	9.472

** Lungimile segmentelor sunt determinate în planul de proiecție Stereo 70 și sunt rotunjite la 1 milimetru.

*** Distanța dintre puncte este formată din segmente cumulate ce sunt mai mici decât valoarea 1 milimetru.

**DATE DESPRE IMOBILUL NR. 345**

Oficiul de Cadastru și Publicitate Imobiliară SUCEAVA
Biroul de Cadastru și Publicitate Imobiliară Vatra Dornei

A. Partea I. Descrierea imobilului

TEREN Extravilan

Adresa: Jud. Suceava

Nr. Crt	Nr cadastral Nr. topografic	Suprafața* (mp)	Observații / Referințe
A1		850	Sector cadastral:11 Teren imprejmuit;

B. Partea II. Proprietari și acte

Inscrieri privitoare la dreptul de proprietate și alte drepturi reale		Referințe
/		
Act Normativ nr. 1705, din 29/11/2006 emis de GUVERNUL ROMANIEI (Anexa 12, pozitia 63739);		
B1	Intabulare, drept de PROPRIETATE Domeniul public, dobandit prin Lege, cota actuala 1/1, cota initiala 1/1 1) STATUL ROMAN, CIF:9999999999999	A1
Act Normativ nr. 107, din 05/09/2002 emis de GUVERNUL ROMANIEI;		
B2	Intabulare, drept de ADMINISTRARE, dobandit prin Lege, cota actuala 1/1, cota initiala 1/1 1) ADMINISTRATIA BAZINALA DE APA SIRET, CIF:18264854	A1

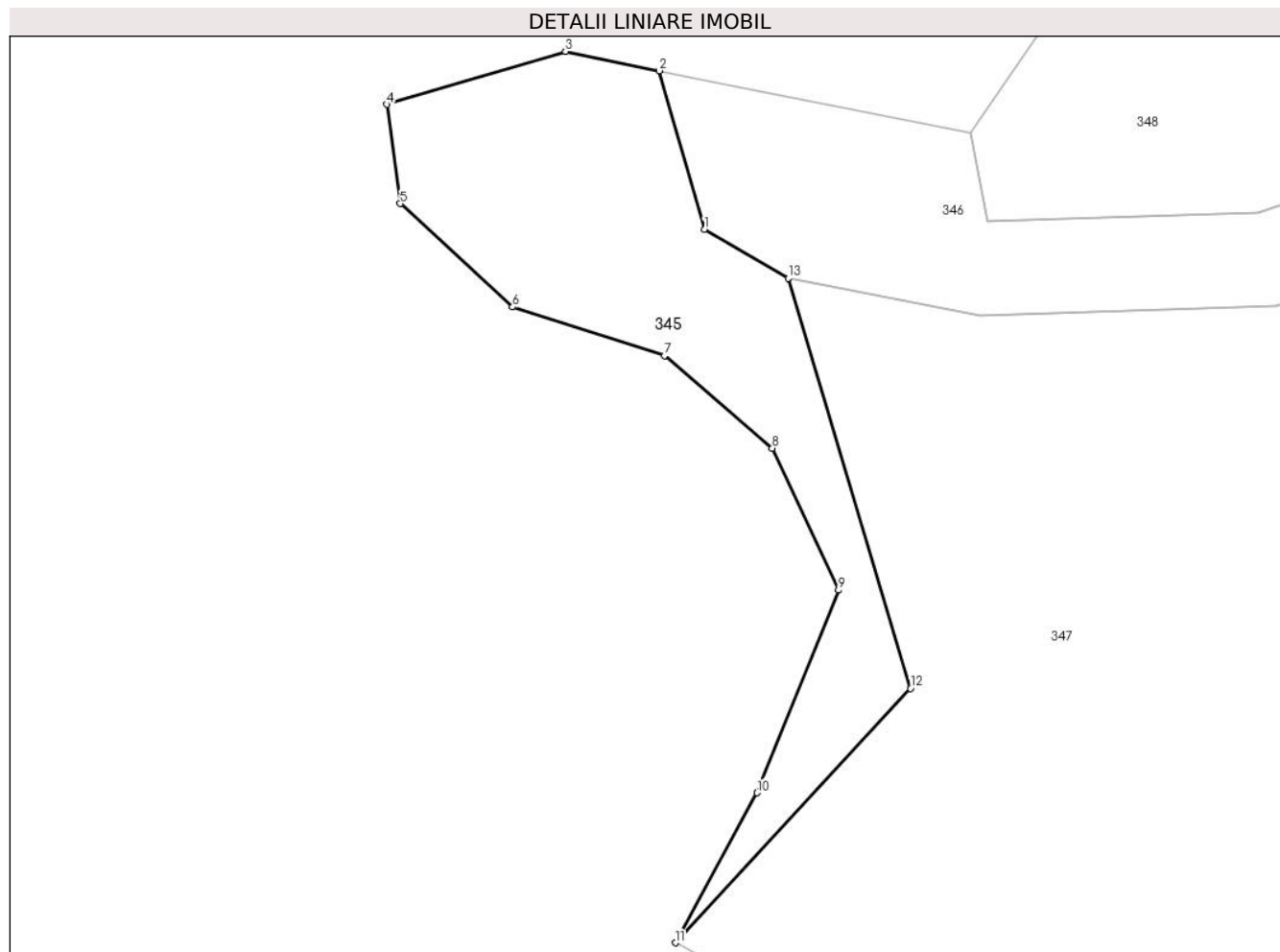
C. Partea III. SARCINI .

Inscrieri privind dezmembramintele dreptului de proprietate, drepturi reale de garanție și sarcini	Referințe
NU SUNT	

Teren

Nr cadastral	Suprafața (mp)*	Observații / Referințe
	850	

* Suprafața este determinată în planul de proiecție Stereo 70.



Date referitoare la teren

Crt	Categorie folosință	Intravilan	Suprafața (mp)	Tarla	Parcelă	Nr. topo	Observații / Referințe
1	ape curgătoare	NU	850	-	-	-	

Lungime Segmente

1) Valorile lungimilor segmentelor sunt obținute din proiecție în plan.

Punct început	X / Y	Punct sfârșit	X / Y	Lungime segment (** (m)
1	505.909,495 649.208,854	2	505.905,628 649.222,4	14.087
2	505.905,628 649.222,4	3	505.897,599 649.224,047	8.196
3	505.897,599 649.224,047	4	505.882,361 649.219,533	15.893
4	505.882,361 649.219,533	5	505.883,49 649.211,068	8.54
5	505.883,49 649.211,068	6	505.893,084 649.202,226	13.047

Punct început	X / Y	Punct sfârșit	X / Y	Lungime segment (** (m)
6	505.893,084 649.202,226	7	505.906,065 649.198,087	13.625
7	505.906,065 649.198,087	8	505.915,282 649.190,187	12.139
8	505.915,282 649.190,187	9	505.920,934 649.178,076	13.365
9	505.920,934 649.178,076	10	505.913,974 649.160,77	18.653
10	505.913,974 649.160,77	11	505.907,013 649.147,978	14.563
11	505.907,013 649.147,978	12	505.927,079 649.169,681	29.558
12	505.927,079 649.169,681	13	505.916,644 649.204,697	36.538
13	505.916,644 649.204,697	1	505.909,495 649.208,854	8.27

** Lungimile segmentelor sunt determinate în planul de proiecție Stereo 70 și sunt rotunjite la 1 milimetru.

*** Distanța dintre puncte este formată din segmente cumulate ce sunt mai mici decât valoarea 1 milimetru.

**DATE DESPRE IMOBILUL NR. 346**

Oficiul de Cadastru și Publicitate Imobiliară SUCEAVA
Biroul de Cadastru și Publicitate Imobiliară Vatra Dornei

A. Partea I. Descrierea imobilului

TEREN Necunoscut

Adresa: Loc. Tataru, Jud. Suceava

Nr. Crt	Nr cadastral Nr. topografic	Suprafața* (mp)	Observații / Referințe
A1		9.162	Sector cadastral:11 Teren imprejmuit; Via Transilvanica

B. Partea II. Proprietari și acte

Inscrieri privitoare la dreptul de proprietate și alte drepturi reale	Referințe
/	
Act Administrativ nr. 144, din 10/11/2023 emis de Consiliul Local al Comunei Poiana Stampei (in anexa se regaseste la pozitia 3);	
B1	A1
Intabulare, drept de PROPRIETATE, dobandit prin Lege, cota actuala 1/1, cota initiala 1/1 1) COMUNA POIANA STAMPEI, CIF:5021250, DOMENIU PRIVAT	

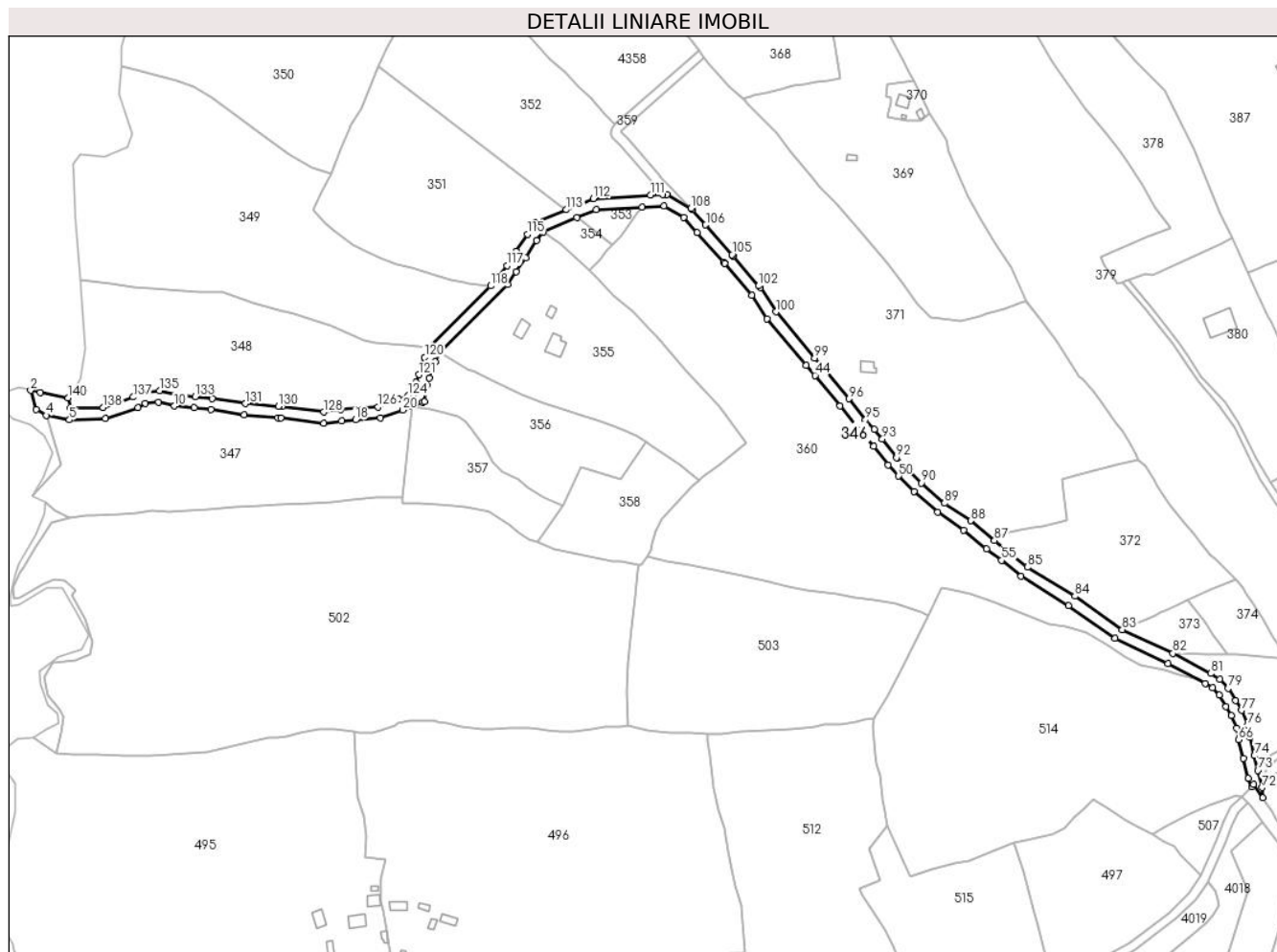
C. Partea III. SARCINI .

Inscrieri privind dezmembramintele dreptului de proprietate, drepturi reale de garanție și sarcini	Referințe
NU SUNT	

Teren

Nr cadastral	Suprafața (mp)*	Observații / Referințe
	9.162	Via Transilvanica

* Suprafața este determinată în planul de proiecție Stereo 70.



Date referitoare la teren

Crt	Categorie folosință	Intravilan	Suprafața (mp)	Tarla	Parcelă	Nr. topo	Observații / Referințe
1	drum	NU	1.582	-	-	-	
2	drum	DA	3.233	-	-	-	
3	drum	DA	37	-	-	-	
4	drum	NU	4.311	-	-	-	

Lungime Segmente

1) Valorile lungimilor segmentelor sunt obținute din proiecție în plan.

Punct început	X / Y	Punct sfârșit	X / Y	Lungime segment
1	505.912,273 649.221,037	2	505.905,628 649.222,4	6.783
4	505.916,644 649.204,697	5	505.933,072 649.201,53	16.73
7	505.981,341 649.210,326	8	505.986,598 649.213,239	6.01
2	505.905,628 649.222,4	3	505.909,495 649.208,854	14.087
5	505.933,072 649.201,53	6	505.958,308 649.202,322	25.248
8	505.986,598 649.213,239	9	505.996,038 649.214,007	9.471
3	505.909,495 649.208,854	4	505.916,644 649.204,697	8.27
6	505.958,308 649.202,322	7	505.981,341 649.210,326	24.384
9	505.996,038 649.214,007	10	506.007,258 649.211,251	11.554

Punct început	X / Y	Punct sfârșit	X / Y	Lungime segment	Punct început	X / Y	Punct sfârșit	X / Y	Lungime segment	Punct început	X / Y	Punct sfârșit	X / Y	Lungime segment
10	506.007,258 649.211,251	11	506.021,131 649.209,975	13.932	11	506.021,131 649.209,975	12	506.032,947 649.208,794	11.875	12	506.032,947 649.208,794	13	506.056,483 649.205,134	23.819
13	506.056,483 649.205,134	14	506.080,268 649.203,144	23.868	14	506.080,268 649.203,144	15	506.082,51 649.202,956	2.25	15	506.082,51 649.202,956	16	506.112,728 649.199,0	30.476
16	506.112,728 649.199,0	17	506.125,494 649.200,781	12.89	17	506.125,494 649.200,781	18	506.135,215 649.201,523	9.749	18	506.135,215 649.201,523	19	506.152,709 649.202,859	17.545
19	506.152,709 649.202,859	20	506.168,486 649.208,478	16.748	20	506.168,486 649.208,478	21	506.175,298 649.211,116	7.305	21	506.175,298 649.211,116	22	506.182,557 649.213,928	7.785
22	506.182,557 649.213,928	23	506.183,908 649.214,451	1.449	23	506.183,908 649.214,451	24	506.185,813 649.226,166	11.869	24	506.185,813 649.226,166	25	506.187,516 649.230,908	5.039
25	506.187,516 649.230,908	26	506.191,52 649.242,748	12.499	26	506.191,52 649.242,748	27	506.194,595 649.249,601	7.511	27	506.194,595 649.249,601	28	506.242,839 649.296,973	67.614
28	506.242,839 649.296,973	29	506.248,929 649.306,153	11.016	29	506.248,929 649.306,153	30	506.255,348 649.316,085	11.826	30	506.255,348 649.316,085	31	506.263,224 649.328,104	14.37
31	506.263,224 649.328,104	32	506.267,939 649.334,458	7.912	32	506.267,939 649.334,458	33	506.291,572 649.344,306	25.603	33	506.291,572 649.344,306	34	506.305,208 649.349,989	14.773
34	506.305,208 649.349,989	35	506.337,659 649.351,867	32.505	35	506.337,659 649.351,867	36	506.353,31 649.352,772	15.677	36	506.353,31 649.352,772	37	506.367,295 649.344,634	16.18
37	506.367,295 649.344,634	38	506.376,651 649.333,96	14.194	38	506.376,651 649.333,96	39	506.395,32 649.312,875	28.162	39	506.395,32 649.312,875	40	506.396,006 649.312,073	1.055
40	506.396,006 649.312,073	41	506.415,193 649.289,634	29.524	41	506.415,193 649.289,634	42	506.425,979 649.273,019	19.809	42	506.425,979 649.273,019	43	506.453,671 649.239,998	43.096
43	506.453,671 649.239,998	44	506.460,002 649.232,993	9.442	44	506.460,002 649.232,993	45	506.477,67 649.211,413	27.89	45	506.477,67 649.211,413	46	506.489,64 649.196,233	19.332
46	506.489,64 649.196,233	47	506.496,053 649.189,591	9.233	47	506.496,053 649.189,591	48	506.501,351 649.183,09	8.386	48	506.501,351 649.183,09	49	506.511,556 649.169,665	16.863
49	506.511,556 649.169,665	50	506.519,057 649.161,809	10.862	50	506.519,057 649.161,809	51	506.529,863 649.151,11	15.207	51	506.529,863 649.151,11	52	506.546,597 649.136,297	22.348
52	506.546,597 649.136,297	53	506.565,079 649.123,846	22.285	53	506.565,079 649.123,846	54	506.581,298 649.110,493	21.009	54	506.581,298 649.110,493	55	506.591,737 649.102,352	13.238
55	506.591,737 649.102,352	56	506.605,551 649.091,057	17.844	56	506.605,551 649.091,057	57	506.639,25 649.070,501	39.474	57	506.639,25 649.070,501	58	506.671,997 649.047,116	40.24
58	506.671,997 649.047,116	59	506.709,298 649.029,522	41.242	59	506.709,298 649.029,522	60	506.735,657 649.015,461	29.875	60	506.735,657 649.015,461	61	506.740,788 649.012,294	6.03
61	506.740,788 649.012,294	62	506.745,478 649.007,073	7.018	62	506.745,478 649.007,073	63	506.750,526 648.999,155	9.39	63	506.750,526 648.999,155	64	506.754,295 648.992,911	7.293
64	506.754,295 648.992,911	65	506.757,883 648.983,757	9.832	65	506.757,883 648.983,757	66	506.759,446 648.975,728	8.18	66	506.759,446 648.975,728	67	506.762,668 648.962,628	13.49
67	506.762,668 648.962,628	68	506.765,933 648.948,279	14.716	68	506.765,933 648.948,279	69	506.768,558 648.942,613	6.245	69	506.768,558 648.942,613	70	506.770,046 648.944,259	2.219
70	506.770,046 648.944,259	71	506.776,365 648.934,549	11.585	71	506.776,365 648.934,549	72	506.775,867 648.941,818	7.286	72	506.775,867 648.941,818	73	506.772,953 648.953,986	12.512
73	506.772,953 648.953,986	74	506.770,453 648.964,471	10.779	74	506.770,453 648.964,471	75	506.767,299 648.977,257	13.169	75	506.767,299 648.977,257	76	506.765,597 648.986,0	8.907
76	506.765,597 648.986,0	77	506.761,496 648.996,464	11.239	77	506.761,496 648.996,464	78	506.757,324 649.003,374	8.072	78	506.757,324 649.003,374	79	506.751,87 649.011,929	10.146
79	506.751,87 649.011,929	80	506.745,969 649.018,497	8.83	80	506.745,969 649.018,497	81	506.739,645 649.022,401	7.432	81	506.739,645 649.022,401	82	506.712,849 649.036,695	30.37
82	506.712,849 649.036,695	83	506.677,159 649.053,386	39.4	83	506.677,159 649.053,386	84	506.643,622 649.077,117	41.084	84	506.643,622 649.077,117	85	506.610,136 649.097,527	39.216
85	506.610,136 649.097,527	86	506.596,685 649.108,549	17.39	86	506.596,685 649.108,549	87	506.586,781 649.116,416	12.648	87	506.586,781 649.116,416	88	506.569,867 649.130,266	21.861
88	506.569,867 649.130,266	89	506.551,504 649.142,637	22.141	89	506.551,504 649.142,637	90	506.535,333 649.156,952	21.597	90	506.535,333 649.156,952	91	506.524,766 649.167,415	14.871
91	506.524,766 649.167,415	92	506.517,653 649.174,864	10.3	92	506.517,653 649.174,864	93	506.507,638 649.188,04	16.55	93	506.507,638 649.188,04	94	506.502,041 649.194,906	8.858
94	506.502,041 649.194,906	95	506.495,674 649.201,501	9.167	95	506.495,674 649.201,501	96	506.483,906 649.216,425	19.006	96	506.483,906 649.216,425	97	506.466,858 649.237,247	26.911
97	506.466,858 649.237,247	98	506.466,068 649.238,212	1.247	98	506.466,068 649.238,212	99	506.459,706 649.245,252	9.489	99	506.459,706 649.245,252	100	506.432,415 649.277,795	42.472
100	506.432,415 649.277,795	101	506.421,278 649.294,828	20.351	101	506.421,278 649.294,828	102	506.420,139 649.296,163	1.755	102	506.420,139 649.296,163	103	506.402,304 649.317,055	27.469
103	506.402,304 649.317,055	104	506.401,475 649.317,991	1.25	104	506.401,475 649.317,991	105	506.401,309 649.318,178	0.25	105	506.401,309 649.318,178	106	506.382,667 649.339,234	28.123
106	506.382,667 649.339,234	107	506.373,211 649.350,021	14.345	107	506.373,211 649.350,021	108	506.372,315 649.350,968	1.304	108	506.372,315 649.350,968	109	506.355,252 649.360,898	19.742

Punct început	X / Y	Punct sfârșit	X / Y	Lungime segment	Punct început	X / Y	Punct sfârșit	X / Y	Lungime segment	Punct început	X / Y	Punct sfârșit	X / Y	Lungime segment
109	506.355,252 649.360,898	110	506.352,313 649.360,728	2.944	110	506.352,313 649.360,728	111	506.343,634 649.360,226	8.694	111	506.343,634 649.360,226	112	506.303,387 649.357,897	40.314
112	506.303,387 649.357,897	113	506.284,191 649.349,898	20.796	113	506.284,191 649.349,898	114	506.262,828 649.340,995	23.144	114	506.262,828 649.340,995	115	506.256,661 649.332,684	10.349
115	506.256,661 649.332,684	116	506.248,643 649.320,449	14.628	116	506.248,643 649.320,449	117	506.242,259 649.310,571	11.761	117	506.242,259 649.310,571	118	506.230,764 649.296,186	18.414
118	506.230,764 649.296,186	119	506.187,008 649.252,256	62.003	119	506.187,008 649.252,256	120	506.184,063 649.245,669	7.215	120	506.184,063 649.245,669	121	506.179,961 649.233,542	12.802
121	506.179,961 649.233,542	122	506.178,035 649.228,176	5.701	122	506.178,035 649.228,176	123	506.176,747 649.220,257	8.023	123	506.176,747 649.220,257	124	506.172,409 649.218,576	4.652
124	506.172,409 649.218,576	125	506.165,699 649.215,978	7.195	125	506.165,699 649.215,978	126	506.151,033 649.210,754	15.569	126	506.151,033 649.210,754	127	506.124,636 649.208,739	26.474
127	506.124,636 649.208,739	128	506.112,694 649.207,072	12.058	128	506.112,694 649.207,072	129	506.083,363 649.210,913	29.581	129	506.083,363 649.210,913	130	506.080,801 649.211,127	2.571
130	506.080,801 649.211,127	131	506.057,432 649.213,082	23.451	131	506.057,432 649.213,082	132	506.033,96 649.216,733	23.754	132	506.033,96 649.216,733	133	506.021,895 649.217,938	12.125
133	506.021,895 649.217,938	134	506.008,586 649.219,162	13.365	134	506.008,586 649.219,162	135	505.996,685 649.222,086	12.255	135	505.996,685 649.222,086	136	505.984,229 649.221,073	12.497
136	505.984,229 649.221,073	137	505.978,065 649.217,656	7.048	137	505.978,065 649.217,656	138	505.956,836 649.210,28	22.474	138	505.956,836 649.210,28	139	505.933,712 649.209,554	23.135
139	505.933,712 649.209,554	140	505.932,211 649.217,087	7.681	140	505.932,211 649.217,087	1	505.912,273 649.221,037	20.326					

** Lungimile segmentelor sunt determinate în planul de proiecție Stereo 70 și sunt rotunjite la 1 milimetru.

*** Distanța dintre puncte este formată din segmente cumulate ce sunt mai mici decât valoarea 1 milimetru.

**DATE DESPRE IMOBILUL NR. 347**

Oficiul de Cadastru și Publicitate Imobiliară SUCEAVA
 Biroul de Cadastru și Publicitate Imobiliară Vatra Dornei

A. Partea I. Descrierea imobilului

TEREN Necunoscut

Adresa: Loc. Tataru, Jud. Suceava

Nr. Crt	Nr cadastral Nr. topografic	Suprafața* (mp)	Observații / Referințe
A1	32994	16.486	Sector cadastral:11 Teren imprejmuit; 480/103 parte(CF 31777)

B. Partea II. Proprietari și acte

Inscrieri privitoare la dreptul de proprietate și alte drepturi reale		Referințe
/		
Act Normativ nr. 7, din 13/03/1996 emis de PARLAMENTUL ROMANIEI;		
B1	Intabulare, drept de PROPRIETATE, dobandit prin Lege, cota actuala 1/1, cota initiala 1/1 1) NEIDENTIFICAT NEIDENTIFICAT	A1
Act Administrativ nr. 7381, din 27/09/2022 emis de PRIMARIA COMUNEI POIANA STAMPEI;		
B2	SE NOTEAZA POSESIA FAPTICA IN FAVOAREA LUI 1) IVAN AURORA	A1


C. Partea III. SARCINI .

Inscrieri privind dezmembramintele dreptului de proprietate, drepturi reale de garanție și sarcini	Referințe
NU SUNT	

Teren

Nr cadastral	Suprafața (mp)*	Observații / Referințe
32994	16.486	480/103 parte(CF 31777)

* Suprafața este determinată în planul de proiecție Stereo 70.



Date referitoare la teren

Crt	Categorie folosință	Intravilan	Suprafața (mp)	Tarla	Parcelă	Nr. topo	Observații / Referințe
1	pasune	NU	11.079	-	-	-	
2	pasune	DA	5.406	-	-	-	

Lungime Segmente

1) Valorile lungimilor segmentelor sunt obținute din proiecție în plan.

Punct început	X / Y	Punct sfârșit	X / Y	Lungime segment (** (m)
1	505.968,831 649.134,637	2	505.980,489 649.136,2	11.762
3	505.991,133 649.137,084	4	506.003,52 649.136,993	12.387
5	506.016,783 649.137,409	6	506.031,543 649.138,492	14.8
7	506.049,544 649.139,625	8	506.067,523 649.140,811	18.018

Punct început	X / Y	Punct sfârșit	X / Y	Lungime segment (** (m)
2	505.980,489 649.136,2	3	505.991,133 649.137,084	10.681
4	506.003,52 649.136,993	5	506.016,783 649.137,409	13.27
6	506.031,543 649.138,492	7	506.049,544 649.139,625	18.037
8	506.067,523 649.140,811	9	506.080,752 649.141,411	13.243

Punct început	X / Y	Punct sfârșit	X / Y	Lungime segment (** (m)
9	506.080,752 649.141,411	10	506.103,243 649.142,819	22.535
11	506.119,193 649.143,634	12	506.132,207 649.145,032	13.089
13	506.149,832 649.146,537	14	506.168,136 649.147,176	18.315
15	506.175,298 649.211,116	16	506.168,486 649.208,478	7.305
17	506.152,709 649.202,859	18	506.135,215 649.201,523	17.545
19	506.125,494 649.200,781	20	506.112,728 649.199,0	12.89
21	506.082,51 649.202,956	22	506.080,268 649.203,144	2.25
23	506.056,483 649.205,134	24	506.032,947 649.208,794	23.819
25	506.021,131 649.209,975	26	506.007,258 649.211,251	13.932
27	505.996,038 649.214,007	28	505.986,598 649.213,239	9.471
29	505.981,341 649.210,326	30	505.958,308 649.202,322	24.384
31	505.933,072 649.201,53	32	505.916,644 649.204,697	16.73
33	505.927,079 649.169,681	34	505.907,013 649.147,978	29.558
35	505.916,042 649.143,086	36	505.923,174 649.137,442	9.095
37	505.932,859 649.132,416	38	505.944,752 649.134,098	12.011
39	505.948,915 649.134,119	1	505.968,831 649.134,637	19.923

Punct început	X / Y	Punct sfârșit	X / Y	Lungime segment (** (m)
10	506.103,243 649.142,819	11	506.119,193 649.143,634	15.971
12	506.132,207 649.145,032	13	506.149,832 649.146,537	17.689
14	506.168,136 649.147,176	15	506.175,298 649.211,116	64.34
16	506.168,486 649.208,478	17	506.152,709 649.202,859	16.748
18	506.135,215 649.201,523	19	506.125,494 649.200,781	9.749
20	506.112,728 649.199,0	21	506.082,51 649.202,956	30.476
22	506.080,268 649.203,144	23	506.056,483 649.205,134	23.868
24	506.032,947 649.208,794	25	506.021,131 649.209,975	11.875
26	506.007,258 649.211,251	27	505.996,038 649.214,007	11.554
28	505.986,598 649.213,239	29	505.981,341 649.210,326	6.01
30	505.958,308 649.202,322	31	505.933,072 649.201,53	25.248
32	505.916,644 649.204,697	33	505.927,079 649.169,681	36.538
34	505.907,013 649.147,978	35	505.916,042 649.143,086	10.269
36	505.923,174 649.137,442	37	505.932,859 649.132,416	10.911
38	505.944,752 649.134,098	39	505.948,915 649.134,119	4.163

** Lungimile segmentelor sunt determinate în planul de proiecție Stereo 70 și sunt rotunjite la 1 milimetru.

*** Distanța dintre puncte este formată din segmente cumulate ce sunt mai mici decât valoarea 1 milimetru.

**DATE DESPRE IMOBILUL NR. 348**

Oficiul de Cadastru și Publicitate Imobiliară SUCEAVA
Biroul de Cadastru și Publicitate Imobiliară Vatra Dornei

A. Partea I. Descrierea imobilului

TEREN Necunoscut

Adresa: Loc. Tataru, Jud. Suceava

Nr. Crt	Nr cadastral Nr. topografic	Suprafața* (mp)	Observații / Referințe
A1	33195	15.973	Sector cadastral:11 Teren imprejmuit; 480/103 parte(CF 31777)

B. Partea II. Proprietari și acte

Inscrieri privitoare la dreptul de proprietate și alte drepturi reale		Referințe
/		
Act Normativ nr. 7, din 13/03/1996 emis de PARLAMENTUL ROMANIEI;		
B1	Intabulare, drept de PROPRIETATE, dobandit prin Lege, cota actuala 1/1, cota initiala 1/1 1) NEIDENTIFICAT NEIDENTIFICAT	A1
Act Administrativ nr. 3016, din 31/03/2023 emis de PRIMARIA COMUNEI POIANA STAMPEI;		
B2	SE NOTEAZA POSESIA FAPTICA IN FAVOAREA LUI 1) TIGANEA FLORIN 2) TIGANEA LACRAMIOARA-ELENA	A1

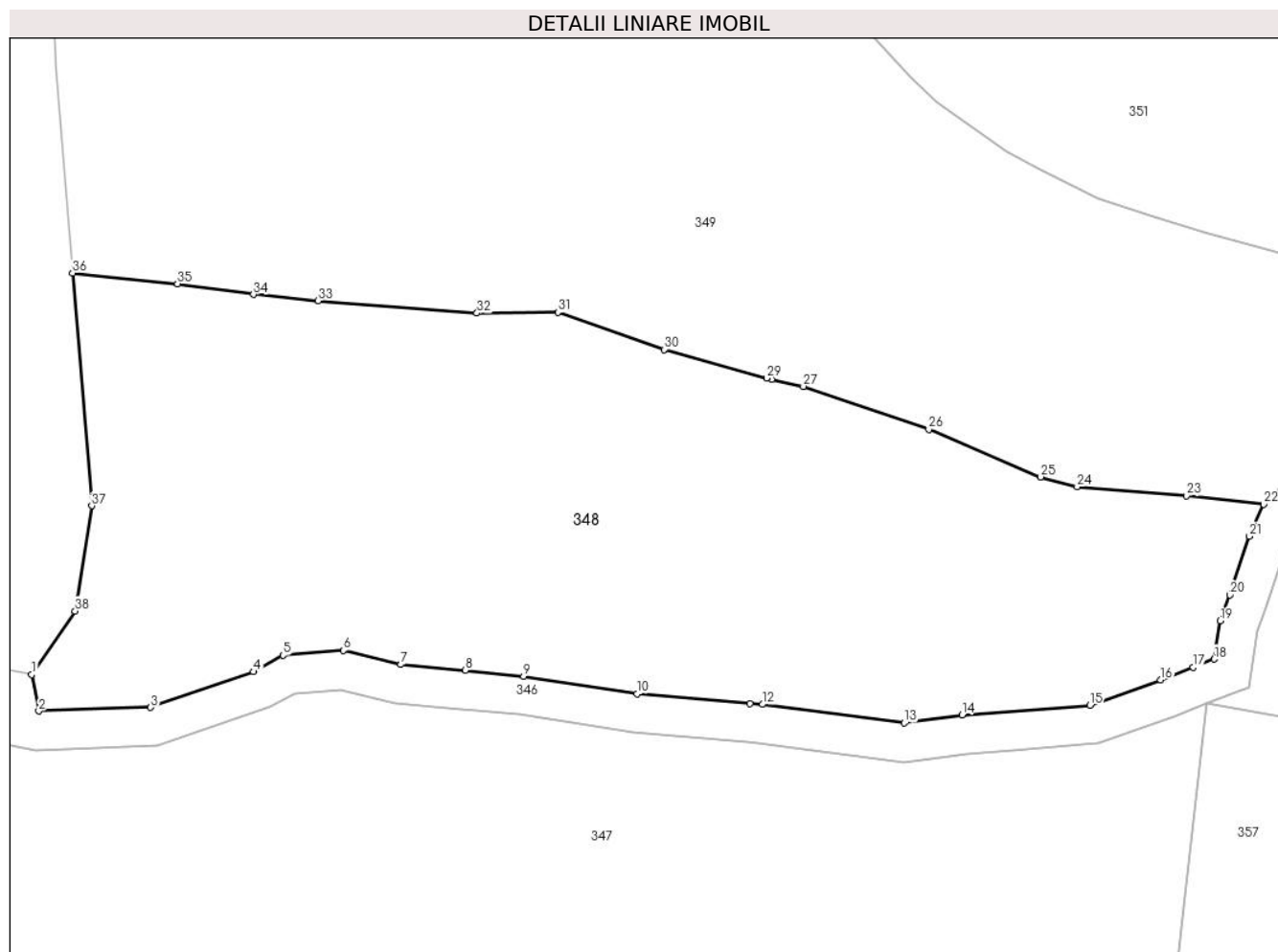
C. Partea III. SARCINI .

Inscrieri privind dezmembramintele dreptului de proprietate, drepturi reale de garanție și sarcini	Referințe
NU SUNT	

Teren

Nr cadastral	Suprafața (mp)*	Observații / Referințe
33195	15.973	480/103 parte(CF 31777)

* Suprafața este determinată în planul de proiecție Stereo 70.



Date referitoare la teren

Crt	Categorie folosință	Intravilan	Suprafața (mp)	Tarla	Parcelă	Nr. topo	Observații / Referințe
1	faneata	NU	10.859	-	-	-	
2	faneata	DA	5.115	-	-	-	

Lungime Segmente

1) Valorile lungimilor segmentelor sunt obținute din proiecție în plan.

Punct început	X / Y	Punct sfârșit	X / Y	Lungime segment (** (m)
1	505.932,211 649.217,087	2	505.933,712 649.209,554	7.681
3	505.956,836 649.210,28	4	505.978,065 649.217,656	22.474
5	505.984,229 649.221,073	6	505.996,685 649.222,086	12.497
7	506.008,586 649.219,162	8	506.021,895 649.217,938	13.365

Punct început	X / Y	Punct sfârșit	X / Y	Lungime segment (** (m)
2	505.933,712 649.209,554	3	505.956,836 649.210,28	23.135
4	505.978,065 649.217,656	5	505.984,229 649.221,073	7.048
6	505.996,685 649.222,086	7	506.008,586 649.219,162	12.255
8	506.021,895 649.217,938	9	506.033,96 649.216,733	12.125

Punct început	X / Y	Punct sfârşit	X / Y	Lungime segment (** (m)
9	506.033,96 649.216,733	10	506.057,432 649.213,082	23.754
11	506.080,801 649.211,127	12	506.083,363 649.210,913	2.571
13	506.112,694 649.207,072	14	506.124,636 649.208,739	12.058
15	506.151,033 649.210,754	16	506.165,699 649.215,978	15.569
17	506.172,409 649.218,576	18	506.176,747 649.220,257	4.652
19	506.178,035 649.228,176	20	506.179,961 649.233,542	5.701
21	506.184,063 649.245,669	22	506.187,008 649.252,256	7.215
23	506.170,996 649.254,036	24	506.148,407 649.255,876	22.664
25	506.140,903 649.257,924	26	506.117,747 649.267,733	25.148
27	506.091,819 649.276,64	28	506.085,269 649.278,086	6.708
29	506.084,198 649.278,322	30	506.063,01 649.284,244	22.0
31	506.041,04 649.291,963	32	506.024,315 649.291,765	16.726
33	505.991,459 649.294,338	34	505.978,093 649.295,626	13.428
35	505.962,385 649.297,856	36	505.940,649 649.300,061	21.848
37	505.944,628 649.251,956	38	505.941,222 649.230,228	21.993

Punct început	X / Y	Punct sfârşit	X / Y	Lungime segment (** (m)
10	506.057,432 649.213,082	11	506.080,801 649.211,127	23.451
12	506.083,363 649.210,913	13	506.112,694 649.207,072	29.581
14	506.124,636 649.208,739	15	506.151,033 649.210,754	26.474
16	506.165,699 649.215,978	17	506.172,409 649.218,576	7.195
18	506.176,747 649.220,257	19	506.178,035 649.228,176	8.023
20	506.179,961 649.233,542	21	506.184,063 649.245,669	12.802
22	506.187,008 649.252,256	23	506.170,996 649.254,036	16.111
24	506.148,407 649.255,876	25	506.140,903 649.257,924	7.778
26	506.117,747 649.267,733	27	506.091,819 649.276,64	27.415
28	506.085,269 649.278,086	29	506.084,198 649.278,322	1.097
30	506.063,01 649.284,244	31	506.041,04 649.291,963	23.287
32	506.024,315 649.291,765	33	505.991,459 649.294,338	32.957
34	505.978,093 649.295,626	35	505.962,385 649.297,856	15.866
36	505.940,649 649.300,061	37	505.944,628 649.251,956	48.269
38	505.941,222 649.230,228	1	505.932,211 649.217,087	15.934

** Lungimile segmentelor sunt determinate în planul de proiecție Stereo 70 și sunt rotunjite la 1 milimetru.

*** Distanța dintre puncte este formată din segmente cumulate ce sunt mai mici decât valoarea 1 milimetru.

**DATE DESPRE IMOBILUL NR. 349**

Oficiul de Cadastru și Publicitate Imobiliară SUCEAVA
Biroul de Cadastru și Publicitate Imobiliară Vatra Dornei

A. Partea I. Descrierea imobilului

TEREN Necunoscut

Adresa: Loc. Tataru, Jud. Suceava

Nr. Crt	Nr cadastral Nr. topografic	Suprafața* (mp)	Observații / Referințe
A1		27.246	Sector cadastral:11 Teren imprejmuit; 480/104, 480/106 parte(CF 31748)

B. Partea II. Proprietari și acte

Inscrieri privitoare la dreptul de proprietate și alte drepturi reale		Referințe
/		
Act Normativ nr. 7, din 13/03/1996 emis de PARLAMENTUL ROMANIEI;		
B1	Intabulare, drept de PROPRIETATE, dobandit prin Lege, cota actuala 1/1, cota initiala 1/1 1) NEIDENTIFICAT NEIDENTIFICAT	A1
Act Administrativ nr. 6286, din 22/08/2022 emis de PRIMARIA COMUNEI POIANA STAMPEI;		
B2	SE NOTEAZA POSESIA FAPTICA IN FAVOAREA LUI 1) IRIMESCU IOAN 2) IRIMESCU ELENA	A1

C. Partea III. SARCINI .

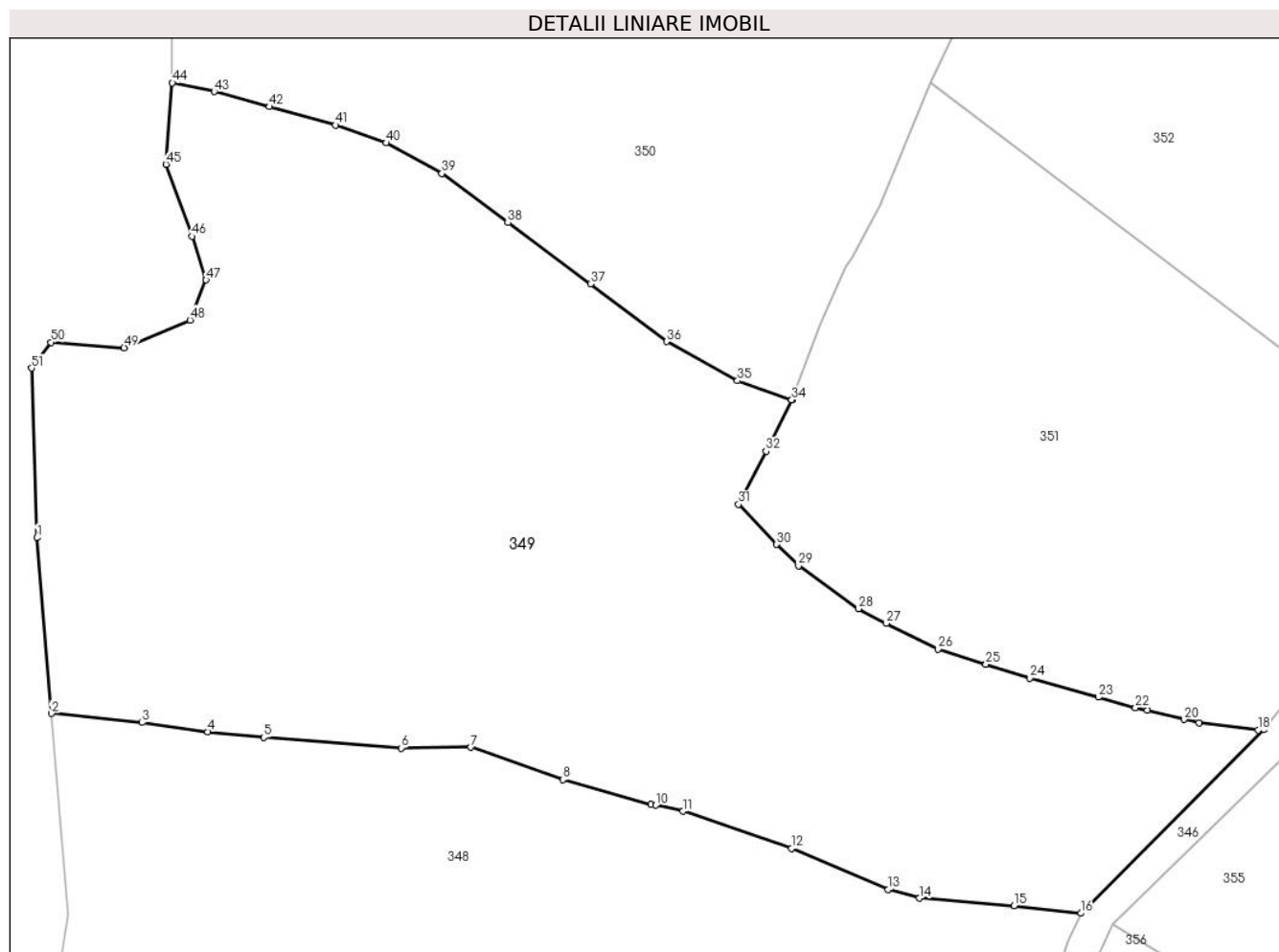
Inscrieri privind dezmembramintele dreptului de proprietate, drepturi reale de garanție și sarcini	Referințe
NU SUNT	

Anexa Nr. 1 La Partea I

Teren

Nr cadastral	Suprafața (mp)*	Observații / Referințe
	27.246	480/104, 480/106 parte(CF 31748)

* Suprafața este determinată în planul de proiecție Stereo 70.



Date referitoare la teren

Crt	Categorie folosință	Intravilan	Suprafața (mp)	Tarla	Parcelă	Nr. topo	Observații / Referințe
1	faneata	NU	20.206	-	-	-	
2	faneata	DA	7.040	-	-	-	

Lungime Segmente

1) Valorile lungimilor segmentelor sunt obținute din proiecție în plan.

Punct început	X / Y	Punct sfârșit	X / Y	Lungime segment	Punct început	X / Y	Punct sfârșit	X / Y	Lungime segment	Punct început	X / Y	Punct sfârșit	X / Y	Lungime segment
1	505.937,175 649.342,057	2	505.940,649 649.300,061	42.139	2	505.940,649 649.300,061	3	505.962,385 649.297,856	21.848	3	505.962,385 649.297,856	4	505.978,093 649.295,626	15.866
4	505.978,093 649.295,626	5	505.991,459 649.294,338	13.428	5	505.991,459 649.294,338	6	506.024,315 649.291,765	32.957	6	506.024,315 649.291,765	7	506.041,04 649.291,963	16.726
7	506.041,04 649.291,963	8	506.063,01 649.284,244	23.287	8	506.063,01 649.284,244	9	506.084,198 649.278,322	22.0	9	506.084,198 649.278,322	10	506.085,269 649.278,086	1.097
10	506.085,269 649.278,086	11	506.091,819 649.276,64	6.708	11	506.091,819 649.276,64	12	506.117,747 649.267,733	27.415	12	506.117,747 649.267,733	13	506.140,903 649.257,924	25.148
13	506.140,903 649.257,924	14	506.148,407 649.255,876	7.778	14	506.148,407 649.255,876	15	506.170,996 649.254,036	22.664	15	506.170,996 649.254,036	16	506.187,008 649.252,256	16.111

Punct început	X / Y	Punct sfârșit	X / Y	Lungime segment	Punct început	X / Y	Punct sfârșit	X / Y	Lungime segment	Punct început	X / Y	Punct sfârșit	X / Y	Lungime segment
16	506.187,008 649.252,256	17	506.230,764 649.296,186	62.003	17	506.230,764 649.296,186	18	506.229,401 649.296,084	1.367	18	506.229,401 649.296,084	19	506.215,275 649.297,738	14.223
19	506.215,275 649.297,738	20	506.211,694 649.298,607	3.685	20	506.211,694 649.298,607	21	506.202,838 649.300,757	9.113	21	506.202,838 649.300,757	22	506.200,081 649.301,426	2.837
22	506.200,081 649.301,426	23	506.191,182 649.303,951	9.25	23	506.191,182 649.303,951	24	506.174,798 649.308,532	17.012	24	506.174,798 649.308,532	25	506.164,262 649.311,812	11.035
25	506.164,262 649.311,812	26	506.152,756 649.315,421	12.059	26	506.152,756 649.315,421	27	506.140,412 649.321,58	13.795	27	506.140,412 649.321,58	28	506.133,806 649.325,094	7.482
28	506.133,806 649.325,094	29	506.119,426 649.335,374	17.677	29	506.119,426 649.335,374	30	506.114,206 649.340,47	7.295	30	506.114,206 649.340,47	31	506.105,103 649.350,038	13.206
31	506.105,103 649.350,038	32	506.111,671 649.362,765	14.322	32	506.111,671 649.362,765	33	506.117,899 649.374,988	13.718	33	506.117,899 649.374,988	34	506.117,807 649.375,021	0.098
34	506.117,807 649.375,021	35	506.104,795 649.379,607	13.797	35	506.104,795 649.379,607	36	506.087,884 649.388,981	19.335	36	506.087,884 649.388,981	37	506.069,651 649.402,734	22.838
37	506.069,651 649.402,734	38	506.049,886 649.417,412	24.619	38	506.049,886 649.417,412	39	506.034,067 649.429,161	19.705	39	506.034,067 649.429,161	40	506.020,767 649.436,479	15.18
40	506.020,767 649.436,479	41	506.008,606 649.440,723	12.88	41	506.008,606 649.440,723	42	505.992,835 649.445,156	16.382	42	505.992,835 649.445,156	43	505.979,62 649.448,763	13.698
43	505.979,62 649.448,763	44	505.969,586 649.450,861	10.251	44	505.969,586 649.450,861	45	505.968,074 649.431,387	19.533	45	505.968,074 649.431,387	46	505.974,25 649.414,132	18.327
46	505.974,25 649.414,132	47	505.977,659 649.403,695	10.98	47	505.977,659 649.403,695	48	505.973,825 649.394,109	10.324	48	505.973,825 649.394,109	49	505.958,061 649.387,506	17.091
49	505.958,061 649.387,506	50	505.940,595 649.388,786	17.513	50	505.940,595 649.388,786	51	505.935,908 649.382,608	7.755	51	505.935,908 649.382,608	1	505.937,175 649.342,057	40.571

** Lungimile segmentelor sunt determinate în planul de proiecție Stereo 70 și sunt rotunjite la 1 milimetru.

*** Distanța dintre puncte este formată din segmente cumulate ce sunt mai mici decât valoarea 1 milimetru.

**DATE DESPRE IMOBILUL NR. 350**

Oficiul de Cadastru și Publicitate Imobiliară SUCEAVA
Biroul de Cadastru și Publicitate Imobiliară Vatra Dornei

A. Partea I. Descrierea imobilului

TEREN Necunoscut

Adresa: Loc. Tataru, Jud. Suceava

Nr. Crt	Nr cadastral Nr. topografic	Suprafața* (mp)	Observații / Referințe
A1		24.225	Sector cadastral:11 Teren imprejmuit; 480/108(CF 31690), 480/106 parte(CF 31748)

Construcții

Crt	Nr cadastral Nr. topografic	Adresa	Observații / Referințe
A1.1		Loc. Tataru, Jud. Suceava	Nr. niveluri:1; S. construita la sol:67 mp; S. construita desfasurata:67 mp;

B. Partea II. Proprietari și acte

Inscrieri privitoare la dreptul de proprietate și alte drepturi reale		Referințe
/		
Act Normativ nr. 7, din 13/03/1996 emis de PARLAMENTUL ROMANIEI;		
B1	Intabulare, drept de PROPRIETATE, dobandit prin Lege, cota actuala 1/1, cota initiala 1/1 1) NEIDENTIFICAT NEIDENTIFICAT	A1
Act Administrativ nr. 3017, din 31/03/2023 emis de PRIMARIA COMUNEI POIANA STAMPEI;		
B2	SE NOTEAZA POSESIA FAPTICA IN FAVOAREA LUI 1) MELENTE PAVEL 2) MELENTE LENUTA LACRAMIOARA	A1
Act Administrativ nr. 2981, din 31/03/2023 emis de PRIMARIA COMUNEI POIANA STAMPEI;		
B3	Intabulare, drept de PROPRIETATE, dobandit prin Lege, cota actuala 1/1, cota initiala 1/1 1) MELENTE PAVEL 2) MELENTE LENUTA LACRAMIOARA	A1.1

C. Partea III. SARCINI .

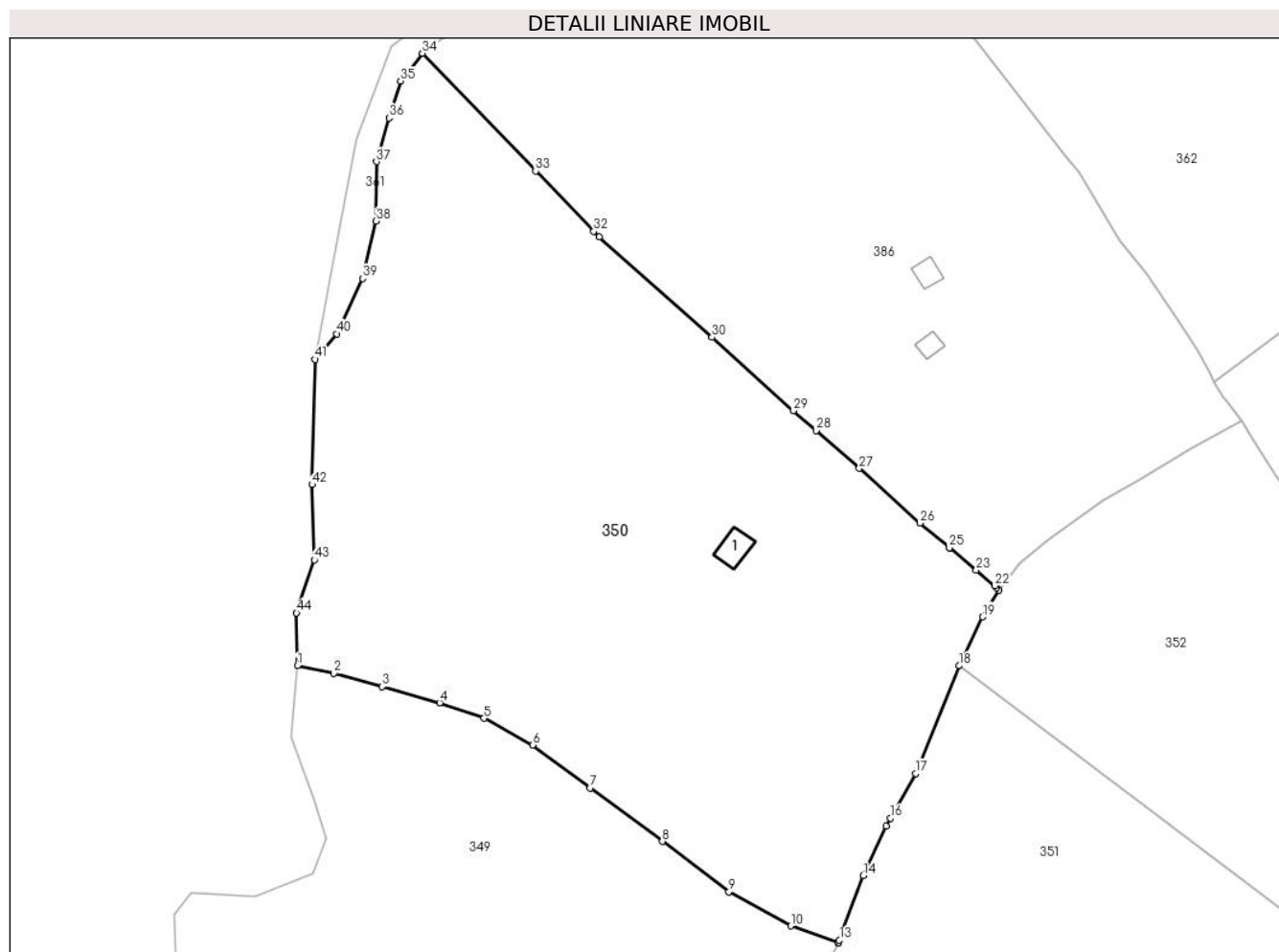
Inscrieri privind dezmembramintele dreptului de proprietate, drepturi reale de garanție și sarcini	Referințe
NU SUNT	

Anexa Nr. 1 La Partea I

Teren

Nr cadastral	Suprafața (mp)*	Observații / Referințe
	24.225	480/108(CF 31690), 480/106 parte(CF 31748)

* Suprafața este determinată în planul de proiecție Stereo 70.



Date referitoare la teren

Crt	Categorie folosință	Intravilan	Suprafața (mp)	Tarla	Parcelă	Nr. topo	Observații / Referințe
1	faneata	NU	24.146	-	-	-	
2	faneata	DA	42	-	-	-	
3	faneata	DA	9	-	-	-	
4	faneata	DA	27	-	-	-	

Date referitoare la construcții

Crt	Număr	Destinație construcție	Supraf. (mp)	Situație juridică	Observații / Referințe
A1.1		construcții anexa	67	Cu acte	Nr. niveluri:1; S. construita la sol:67 mp; S. construita desfasurata:67 mp;

Lungime Segmente

1) Valorile lungimilor segmentelor sunt obținute din proiecție în plan.

Punct început	X / Y	Punct sfârșit	X / Y	Lungime segment	Punct început	X / Y	Punct sfârșit	X / Y	Lungime segment	Punct început	X / Y	Punct sfârșit	X / Y	Lungime segment
1	505.969,586 649.450,861	2	505.979,62 649.448,763	10.251	2	505.979,62 649.448,763	3	505.992,835 649.445,156	13.698	3	505.992,835 649.445,156	4	506.008,606 649.440,723	16.382
4	506.008,606 649.440,723	5	506.020,767 649.436,479	12.88	5	506.020,767 649.436,479	6	506.034,067 649.429,161	15.18	6	506.034,067 649.429,161	7	506.049,886 649.417,412	19.705

Punct început	X / Y	Punct sfârșit	X / Y	Lungime segment	Punct început	X / Y	Punct sfârșit	X / Y	Lungime segment	Punct început	X / Y	Punct sfârșit	X / Y	Lungime segment
7	506.049,886 649.417,412	8	506.069,651 649.402,734	24.619	8	506.069,651 649.402,734	9	506.087,884 649.388,981	22.838	9	506.087,884 649.388,981	10	506.104,795 649.379,607	19.335
10	506.104,795 649.379,607	11	506.117,807 649.375,021	13.797	11	506.117,807 649.375,021	12	506.117,899 649.374,988	0.098	12	506.117,899 649.374,988	13	506.118,175 649.375,731	0.793
13	506.118,175 649.375,731	14	506.124,739 649.393,433	18.88	14	506.124,739 649.393,433	15	506.130,928 649.406,926	14.845	15	506.130,928 649.406,926	16	506.132,153 649.409,112	2.506
16	506.132,153 649.409,112	17	506.139,015 649.421,358	14.038	17	506.139,015 649.421,358	18	506.150,915 649.450,866	31.817	18	506.150,915 649.450,866	19	506.157,411 649.464,278	14.902
19	506.157,411 649.464,278	20	506.161,855 649.471,558	8.529	20	506.161,855 649.471,558	21	506.161,154 649.472,271	1.0	21	506.161,154 649.472,271	22	506.160,705 649.472,727	0.64
22	506.160,705 649.472,727	23	506.155,653 649.477,024	6.632	23	506.155,653 649.477,024	24	506.148,412 649.483,121	9.466	24	506.148,412 649.483,121	25	506.148,285 649.483,227	0.165
25	506.148,285 649.483,227	26	506.140,295 649.489,954	10.445	26	506.140,295 649.489,954	27	506.123,619 649.504,936	22.418	27	506.123,619 649.504,936	28	506.111,756 649.515,307	15.757
28	506.111,756 649.515,307	29	506.105,609 649.520,681	8.165	29	506.105,609 649.520,681	30	506.083,247 649.540,818	30.092	30	506.083,247 649.540,818	31	506.052,32 649.568,29	41.367
31	506.052,32 649.568,29	32	506.050,836 649.569,832	2.14	32	506.050,836 649.569,832	33	506.034,898 649.586,377	22.973	33	506.034,898 649.586,377	34	506.003,848 649.618,611	44.756
34	506.003,848 649.618,611	35	505.997,924 649.611,003	9.642	35	505.997,924 649.611,003	36	505.994,776 649.600,875	10.606	36	505.994,776 649.600,875	37	505.991,264 649.588,91	12.47
37	505.991,264 649.588,91	38	505.991,197 649.572,671	16.239	38	505.991,197 649.572,671	39	505.987,571 649.556,89	16.192	39	505.987,571 649.556,89	40	505.980,393 649.541,75	16.755
40	505.980,393 649.541,75	41	505.974,486 649.534,787	9.131	41	505.974,486 649.534,787	42	505.973,633 649.500,492	34.306	42	505.973,633 649.500,492	43	505.974,272 649.479,83	20.672
43	505.974,272 649.479,83	44	505.969,374 649.465,346	15.29	44	505.969,374 649.465,346	1	505.969,586 649.450,861	14.487					

** Lungimile segmentelor sunt determinate în planul de proiecție Stereo 70 și sunt rotunjite la 1 milimetru.

*** Distanța dintre puncte este formată din segmente cumulate ce sunt mai mici decât valoarea 1 milimetru.

**DATE DESPRE IMOBILUL NR. 351**

Oficiul de Cadastru și Publicitate Imobiliară SUCEAVA
Biroul de Cadastru și Publicitate Imobiliară Vatra Dornei

A. Partea I. Descrierea imobilului

TEREN Necunoscut

Adresa: Loc. Tataru, Jud. Suceava

Nr. Crt	Nr cadastral Nr. topografic	Suprafața* (mp)	Observații / Referințe
A1	34021	Din acte: 16.043 Masurata: 14.606	Sector cadastral:11 Teren imprejmuit; Diferenta de suprafata se afla la ID 354

B. Partea II. Proprietari și acte

Inscrieri privitoare la dreptul de proprietate și alte drepturi reale		Referințe
14908 / 12/10/2020		
Act Notarial nr. 585, din 07/10/2020 emis de AGACHE DUMITRITA GABRIELA;		
B1	Se infiinteaza cartea funciara 34021 a imobilului cu numarul cadastral 34021/UAT Poiana Stampei, rezultat din dezmembrarea imobilului cu numarul cadastral 32345 inscris in cartea funciara 32345;	A1
Hotarare Judecatoreasca nr. 321, din 12/04/2018 emis de Judecătoria Vatra Dornei;		
B3	Intabulare, drept de PROPRIETATE, dobandit prin Hotarare Judecatoreasca, cota actuala 1/2, cota initiala 1/2 1) IVAN MARIANA <i>OBSERVATII: pozitie transcrisa din CF 32345/Poiana Stampei, inscrisa prin incheierea nr. 1629 din 27/01/2020;</i>	A1
14912 / 12/10/2020		
Act Notarial nr. 586, din 07/10/2020 emis de AGACHE DUMITRITA GABRIELA;		
B4	Intabulare, drept de PROPRIETATE bun propriu, cu titlu de partaj, dobandit prin Conventie, cota actuala 1/2, cota initiala 1/2 1) IVAN MARIANA	A1

C. Partea III. SARCINI .

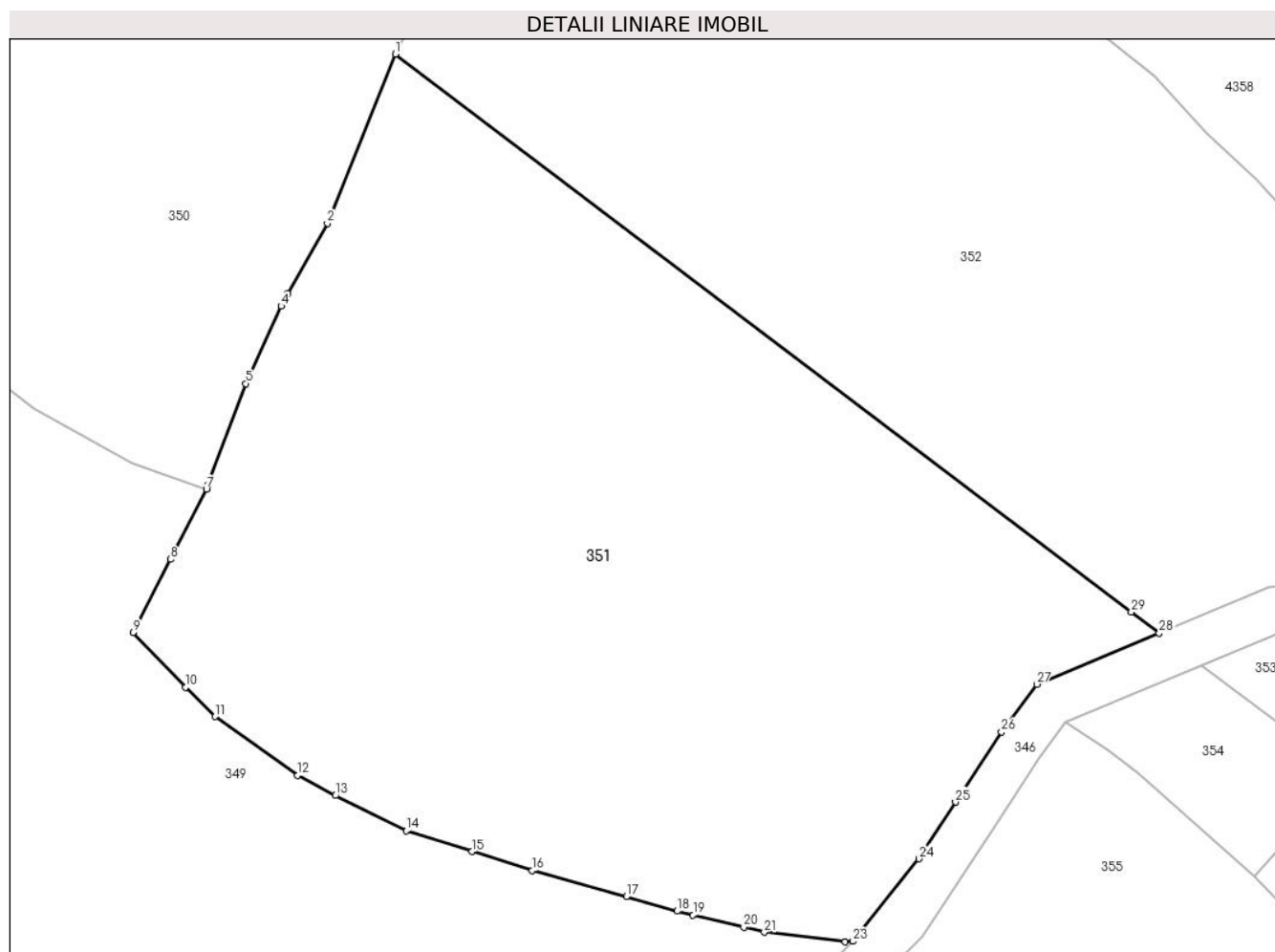
Inscrieri privind dezmembramintele dreptului de proprietate, drepturi reale de garanție și sarcini	Referințe
NU SUNT	

Anexa Nr. 1 La Partea I

Teren

Nr cadastral	Suprafața (mp)*	Observații / Referințe
34021	Din acte: 16.043 Masurata: 14.606	Diferenta de suprafata se afla la ID 354

* Suprafața este determinată în planul de proiecție Stereo 70.



Date referitoare la teren

Crt	Categorie folosință	Intra vilan	Suprafața (mp)	Tarla	Parcelă	Nr. topo	Observații / Referințe
1	faneata	DA	14.601	-	-	-	
2	faneata	NU	5	-	-	-	

Lungime Segmente

1) Valorile lungimilor segmentelor sunt obținute din proiecție în plan.

Punct început	X / Y	Punct sfârșit	X / Y	Lungime segment (** (m))
1	506.150,915 649.450,866	2	506.139,015 649.421,358	31.817
3	506.132,153 649.409,112	4	506.130,928 649.406,926	2.506
5	506.124,739 649.393,433	6	506.118,175 649.375,731	18.88
7	506.117,899 649.374,988	8	506.111,671 649.362,765	13.718

Punct început	X / Y	Punct sfârșit	X / Y	Lungime segment (** (m))
2	506.139,015 649.421,358	3	506.132,153 649.409,112	14.038
4	506.130,928 649.406,926	5	506.124,739 649.393,433	14.845
6	506.118,175 649.375,731	7	506.117,899 649.374,988	0.793
8	506.111,671 649.362,765	9	506.105,103 649.350,038	14.322

Punct început	X / Y	Punct sfârșit	X / Y	Lungime segment (** (m)
9	506.105,103 649.350,038	10	506.114,206 649.340,47	13.206
11	506.119,426 649.335,374	12	506.133,806 649.325,094	17.677
13	506.140,412 649.321,58	14	506.152,756 649.315,421	13.795
15	506.164,262 649.311,812	16	506.174,798 649.308,532	11.035
17	506.191,182 649.303,951	18	506.200,081 649.301,426	9.25
19	506.202,838 649.300,757	20	506.211,694 649.298,607	9.113
21	506.215,275 649.297,738	22	506.229,401 649.296,084	14.223
23	506.230,764 649.296,186	24	506.242,259 649.310,571	18.414
25	506.248,643 649.320,449	26	506.256,661 649.332,684	14.628
27	506.262,828 649.340,995	28	506.284,191 649.349,898	23.144
29	506.279,342 649.353,571	1	506.150,915 649.450,866	161.12

Punct început	X / Y	Punct sfârșit	X / Y	Lungime segment (** (m)
10	506.114,206 649.340,47	11	506.119,426 649.335,374	7.295
12	506.133,806 649.325,094	13	506.140,412 649.321,58	7.482
14	506.152,756 649.315,421	15	506.164,262 649.311,812	12.059
16	506.174,798 649.308,532	17	506.191,182 649.303,951	17.012
18	506.200,081 649.301,426	19	506.202,838 649.300,757	2.837
20	506.211,694 649.298,607	21	506.215,275 649.297,738	3.685
22	506.229,401 649.296,084	23	506.230,764 649.296,186	1.367
24	506.242,259 649.310,571	25	506.248,643 649.320,449	11.761
26	506.256,661 649.332,684	27	506.262,828 649.340,995	10.349
28	506.284,191 649.349,898	29	506.279,342 649.353,571	6.083

** Lungimile segmentelor sunt determinate în planul de proiecție Stereo 70 și sunt rotunjite la 1 milimetru.

*** Distanța dintre puncte este formată din segmente cumulate ce sunt mai mici decât valoarea 1 milimetru.

**DATE DESPRE IMOBILUL NR. 352**

Oficiul de Cadastru și Publicitate Imobiliară SUCEAVA
Biroul de Cadastru și Publicitate Imobiliară Vatra Dornei

A. Partea I. Descrierea imobilului

TEREN Intravilan

Adresa: Loc. Tataru, Jud. Suceava

Nr. Crt	Nr cadastral Nr. topografic	Suprafața* (mp)	Observații / Referințe
A1	34020	Din acte: 16.042 Masurata: 14.620	Sector cadastral:11 Teren imprejmuit; Diferenta de suprafata se afla la ID353

B. Partea II. Proprietari și acte

Inscrieri privitoare la dreptul de proprietate și alte drepturi reale		Referințe
14908 / 12/10/2020		
Act Notarial nr. 585, din 07/10/2020 emis de AGACHE DUMITRITA GABRIELA;		
B1	Se infiinteaza cartea funciara 34020 a imobilului cu numarul cadastral 34020/UAT Poiana Stampei, rezultat din dezmembrarea imobilului cu numarul cadastral 32345 inscris in cartea funciara 32345;	A1
Hotarare Judecatoreasca nr. 321, din 12/04/2018 emis de Judecătoria Vatra Dornei;		
B2	Intabulare, drept de PROPRIETATE, dobandit prin Hotarare Judecatoreasca, cota actuala 1/2, cota initiala 1/2 1) ȚIGĂNETEA ANTIȚA <i>OBSERVATII: pozitie transcrisa din CF 32345/Poiana Stampei, inscrisa prin incheierea nr. 1629 din 27/01/2020;</i>	A1
14910 / 12/10/2020		
Act Notarial nr. 586, din 07/10/2020 emis de AGACHE DUMITRITA GABRIELA;		
B4	Intabulare, drept de PROPRIETATE bun propriu, cu titlu de partaj, dobandit prin Conventie, cota actuala 1/2, cota initiala 1/2 1) ȚIGĂNETEA ANTIȚA	A1

C. Partea III. SARCINI .

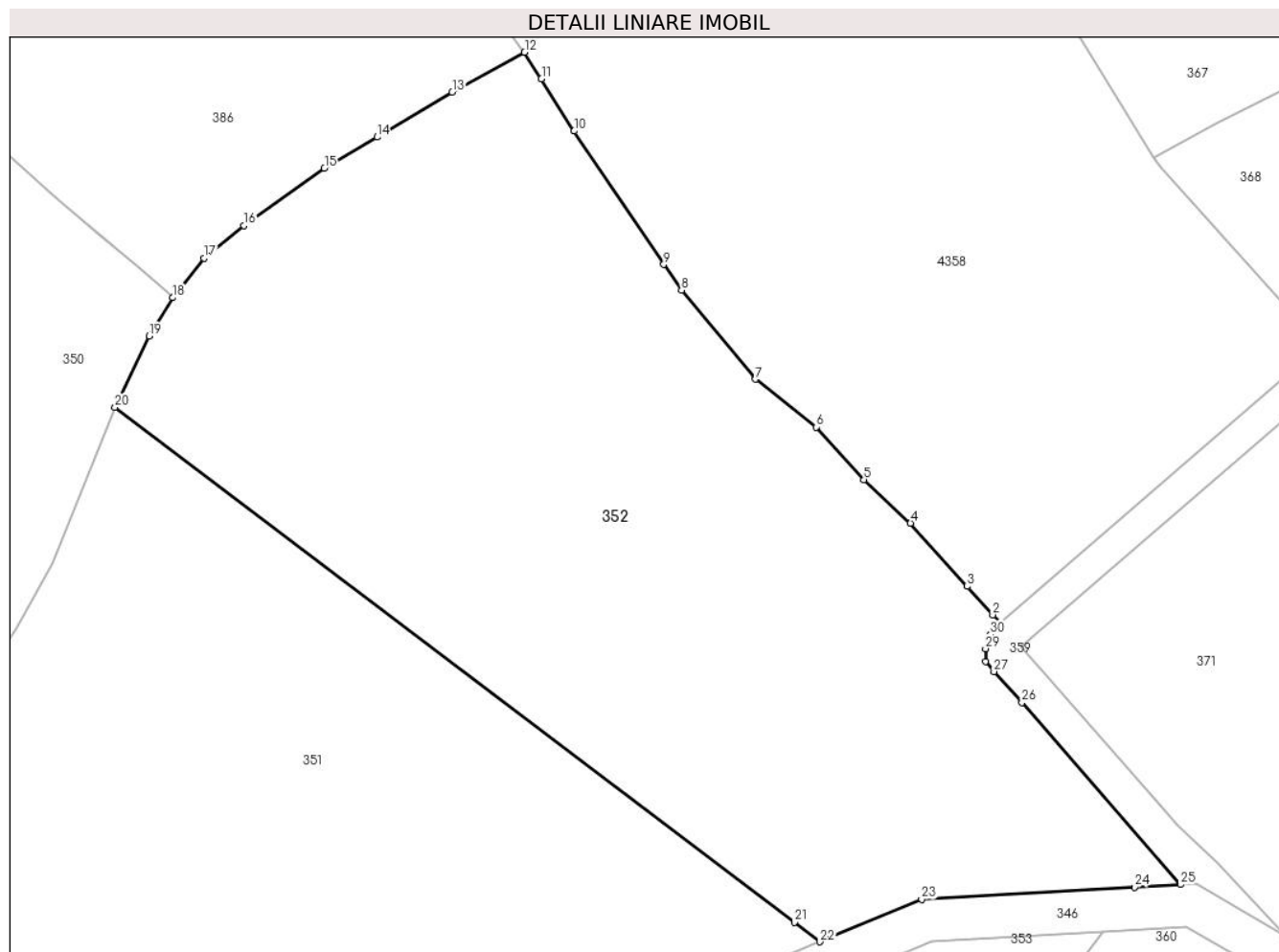
Inscrieri privind dezmembramintele dreptului de proprietate, drepturi reale de garanție și sarcini	Referințe
NU SUNT	

Anexa Nr. 1 La Partea I

Teren

Nr cadastral	Suprafața (mp)*	Observații / Referințe
34020	Din acte: 16.042 Masurata: 14.620	Diferenta de suprafata se afla la ID353

* Suprafața este determinată în planul de proiecție Stereo 70.



Date referitoare la teren

Crt	Categorie folosință	Intra vilan	Suprafața (mp)	Tarla	Parcelă	Nr. topo	Observații / Referințe
1	faneata	DA	14.620	-	-	-	

Lungime Segmente

1) Valorile lungimilor segmentelor sunt obținute din proiecție în plan.

Punct început	X / Y	Punct sfârșit	X / Y	Lungime segment (** (m)
1	506.318,24 649.410,082	2	506.316,826 649.411,649	2.111
3	506.311,991 649.417,037	4	506.301,287 649.428,966	16.027
5	506.292,48 649.437,187	6	506.283,452 649.447,11	13.415
7	506.272,001 649.456,141	8	506.258,009 649.472,966	21.883

Punct început	X / Y	Punct sfârșit	X / Y	Lungime segment (** (m)
2	506.316,826 649.411,649	3	506.311,991 649.417,037	7.239
4	506.301,287 649.428,966	5	506.292,48 649.437,187	12.048
6	506.283,452 649.447,11	7	506.272,001 649.456,141	14.584
8	506.258,009 649.472,966	9	506.254,639 649.477,831	5.918

Punct început	X / Y	Punct sfârșit	X / Y	Lungime segment (** (m)
9	506.254,639 649.477,831	10	506.237,703 649.503,038	30.368
11	506.231,528 649.512,874	12	506.228,337 649.517,91	5.962
13	506.214,669 649.510,348	14	506.200,479 649.501,88	16.525
15	506.190,502 649.496,007	16	506.175,265 649.485,18	18.692
17	506.167,731 649.479,023	18	506.161,855 649.471,558	9.5
19	506.157,411 649.464,278	20	506.150,915 649.450,866	14.902
21	506.279,342 649.353,571	22	506.284,191 649.349,898	6.083
23	506.303,387 649.357,897	24	506.343,634 649.360,226	40.314
25	506.352,313 649.360,728	26	506.322,332 649.395,094	45.606
27	506.317,061 649.400,937	28	506.315,486 649.402,887	2.507
29	506.315,486 649.405,265	30	506.316,366 649.408,003	2.876

Punct început	X / Y	Punct sfârșit	X / Y	Lungime segment (** (m)
10	506.237,703 649.503,038	11	506.231,528 649.512,874	11.614
12	506.228,337 649.517,91	13	506.214,669 649.510,348	15.62
14	506.200,479 649.501,88	15	506.190,502 649.496,007	11.577
16	506.175,265 649.485,18	17	506.167,731 649.479,023	9.73
18	506.161,855 649.471,558	19	506.157,411 649.464,278	8.529
20	506.150,915 649.450,866	21	506.279,342 649.353,571	161.12
22	506.284,191 649.349,898	23	506.303,387 649.357,897	20.796
24	506.343,634 649.360,226	25	506.352,313 649.360,728	8.694
26	506.322,332 649.395,094	27	506.317,061 649.400,937	7.869
28	506.315,486 649.402,887	29	506.315,486 649.405,265	2.378
30	506.316,366 649.408,003	1	506.318,24 649.410,082	2.799

** Lungimile segmentelor sunt determinate în planul de proiecție Stereo 70 și sunt rotunjite la 1 milimetru.

*** Distanța dintre puncte este formată din segmente cumulate ce sunt mai mici decât valoarea 1 milimetru.

**DATE DESPRE IMOBILUL NR. 353**

Oficiul de Cadastru și Publicitate Imobiliară SUCEAVA
Biroul de Cadastru și Publicitate Imobiliară Vatra Dornei

A. Partea I. Descrierea imobilului

TEREN Intravilan

Adresa: Loc. Tataru, Jud. Suceava

Nr. Crt	Nr cadastral Nr. topografic	Suprafața* (mp)	Observații / Referințe
A1		Din acte: 16.042 Masurata: 630	Sector cadastral:11 Teren imprejmuit; Diferenta de suprafata se afla la ID352

B. Partea II. Proprietari și acte

Inscrieri privitoare la dreptul de proprietate și alte drepturi reale		Referințe
14908 / 12/10/2020		
Act Notarial nr. 585, din 07/10/2020 emis de AGACHE DUMITRITA GABRIELA;		
B1	Se infiinteaza cartea funciara 34020 a imobilului cu numarul cadastral 34020/UAT Poiana Stampei, rezultat din dezmembrarea imobilului cu numarul cadastral 32345 inscris in cartea funciara 32345;	A1
Hotarare Judecatoreasca nr. 321, din 12/04/2018 emis de Judecătoria Vatra Dornei;		
B2	Intabulare, drept de PROPRIETATE, dobandit prin Hotarare Judecatoreasca, cota actuala 1/2, cota initiala 1/2 1) ȚIGĂNETEA ANTIȚA <i>OBSERVATII: pozitie transcrisa din CF 32345/Poiana Stampei, inscrisa prin incheierea nr. 1629 din 27/01/2020;</i>	A1
14910 / 12/10/2020		
Act Notarial nr. 586, din 07/10/2020 emis de AGACHE DUMITRITA GABRIELA;		
B4	Intabulare, drept de PROPRIETATE bun propriu, cu titlu de partaj, dobandit prin Conventie, cota actuala 1/2, cota initiala 1/2 1) ȚIGĂNETEA ANTIȚA	A1

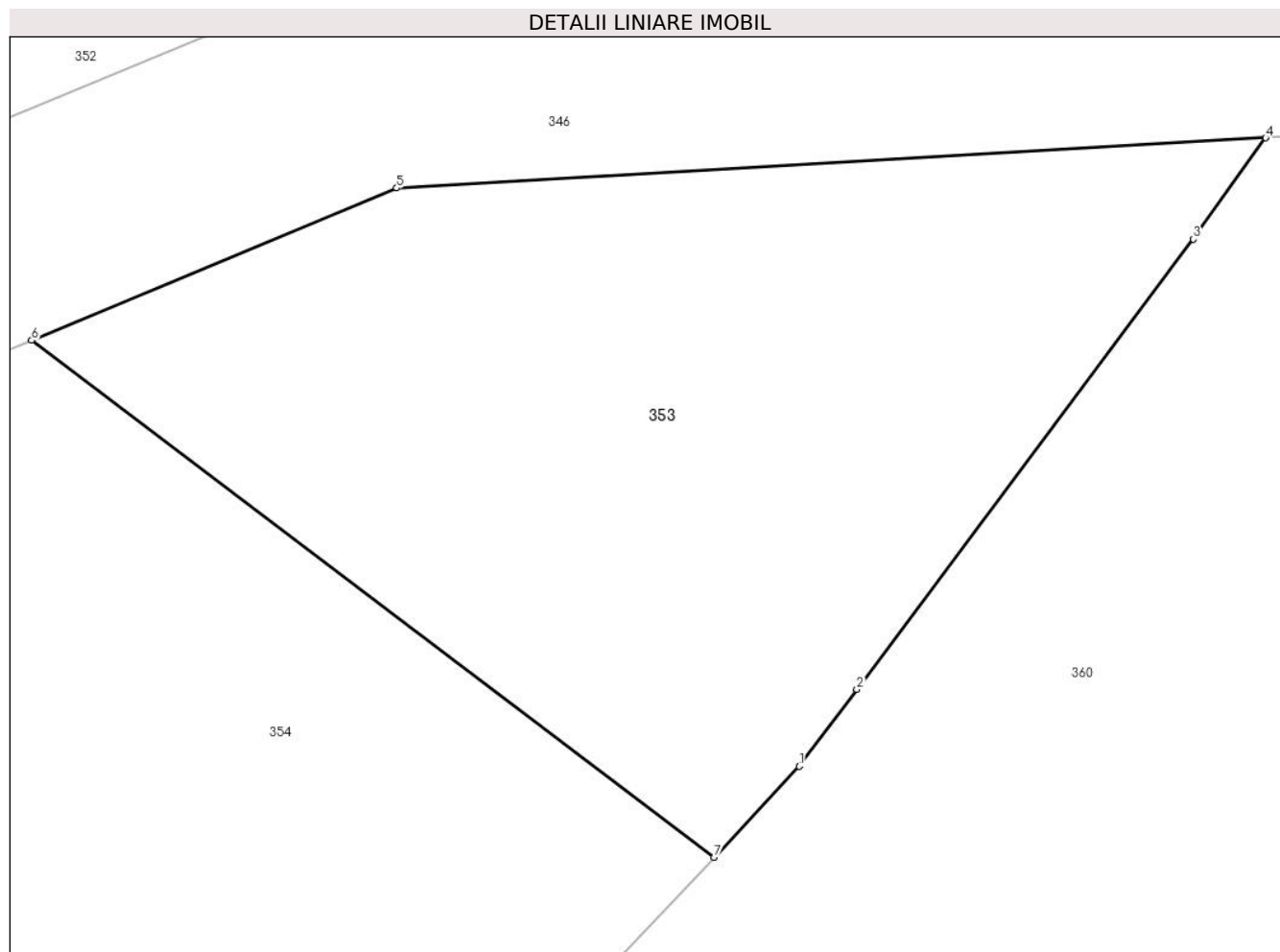
C. Partea III. SARCINI .

Inscrieri privind dezmembramintele dreptului de proprietate, drepturi reale de garanție și sarcini	Referințe
NU SUNT	

Teren

Nr cadastral	Suprafața (mp)*	Observații / Referințe
	Din acte: 16.042 Masurata: 630	Diferenta de suprafata se afla la ID352

* Suprafața este determinată în planul de proiecție Stereo 70.



Date referitoare la teren

Crt	Categorie folosință	Intra vilan	Suprafața (mp)	Tarla	Parcelă	Nr. topo	Observații / Referințe
1	faneata	DA	630	-	-	-	

Lungime Segmente

1) Valorile lungimilor segmentelor sunt obținute din proiecție în plan.

Punct început	X / Y	Punct sfârșit	X / Y	Lungime segment (** (m)
1	506.320,239 649.328,4	2	506.322,387 649.331,274	3.588
2	506.322,387 649.331,274	3	506.334,956 649.348,086	20.991
3	506.334,956 649.348,086	4	506.337,659 649.351,867	4.648
4	506.337,659 649.351,867	5	506.305,208 649.349,989	32.505
5	506.305,208 649.349,989	6	506.291,572 649.344,306	14.773

Punct început	X / Y	Punct sfârșit	X / Y	Lungime segment (** (m)
6	506.291,572 649.344,306	7	506.317,054 649.325,001	31.969
7	506.317,054 649.325,001	1	506.320,239 649.328,4	4.658

** Lungimile segmentelor sunt determinate în planul de proiecție Stereo 70 și sunt rotunjite la 1 milimetru.

*** Distanța dintre puncte este formată din segmente cumulate ce sunt mai mici decât valoarea 1 milimetru.

**DATE DESPRE IMOBILUL NR. 354**

Oficiul de Cadastru și Publicitate Imobiliară SUCEAVA
Biroul de Cadastru și Publicitate Imobiliară Vatra Dornei

A. Partea I. Descrierea imobilului

TEREN Intravilan

Adresa: Loc. Tataru, Jud. Suceava

Nr. Crt	Nr cadastral Nr. topografic	Suprafața* (mp)	Observații / Referințe
A1		Din acte: 16.043 Masurata: 835	Sector cadastral:11 Teren imprejmuit; Diferenta de suprafata se afla la ID 351

B. Partea II. Proprietari și acte

Inscrieri privitoare la dreptul de proprietate și alte drepturi reale		Referințe
14908 / 12/10/2020		
Act Notarial nr. 585, din 07/10/2020 emis de AGACHE DUMITRITA GABRIELA;		
B1	Se infiinteaza cartea funciara 34021 a imobilului cu numarul cadastral 34021/UAT Poiana Stampei, rezultat din dezmembrarea imobilului cu numarul cadastral 32345 inscris in cartea funciara 32345;	A1
Hotarare Judecatoreasca nr. 321, din 12/04/2018 emis de Judecătoria Vatra Dornei;		
B3	Intabulare, drept de PROPRIETATE, dobandit prin Hotarare Judecatoreasca, cota actuala 1/2, cota initiala 1/2 1) IVAN MARIANA <i>OBSERVATII: pozitie transcrisa din CF 32345/Poiana Stampei, inscrisa prin incheierea nr. 1629 din 27/01/2020;</i>	A1
14912 / 12/10/2020		
Act Notarial nr. 586, din 07/10/2020 emis de AGACHE DUMITRITA GABRIELA;		
B4	Intabulare, drept de PROPRIETATE bun propriu, cu titlu de partaj, dobandit prin Conventie, cota actuala 1/2, cota initiala 1/2 1) IVAN MARIANA	A1

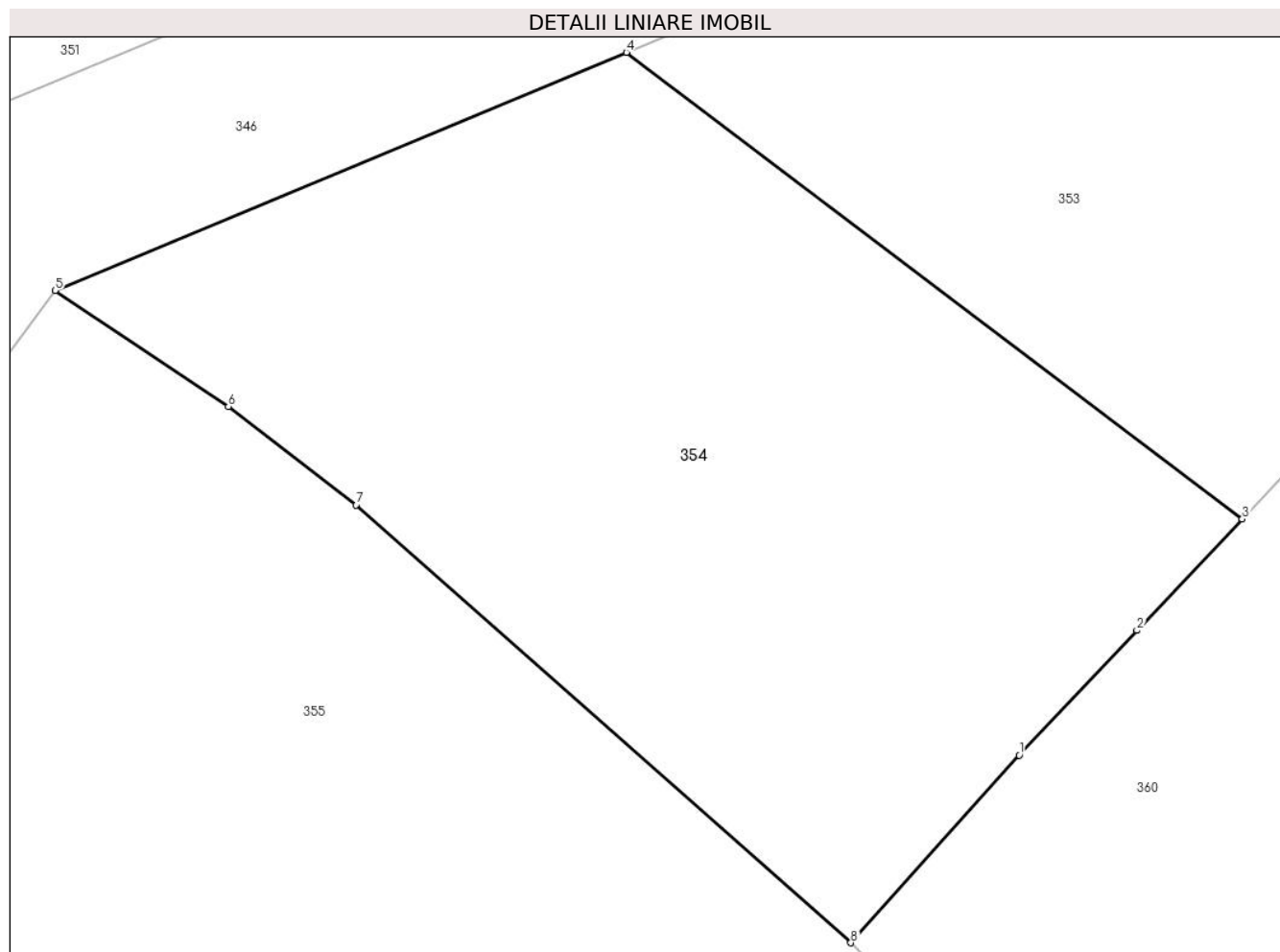
C. Partea III. SARCINI .

Inscrieri privind dezmembramintele dreptului de proprietate, drepturi reale de garanție și sarcini	Referințe
NU SUNT	

Teren

Nr cadastral	Suprafața (mp)*	Observații / Referințe
	Din acte: 16.043 Masurata: 835	Diferenta de suprafata se afla la ID 351

* Suprafața este determinată în planul de proiecție Stereo 70.



Date referitoare la teren

Crt	Categorie folosință	Intra vilan	Suprafața (mp)	Tarla	Parcelă	Nr. topo	Observații / Referințe
1	faneata	DA	835	-	-	-	

Lungime Segmente

1) Valorile lungimilor segmentelor sunt obținute din proiecție în plan.

Punct început	X / Y	Punct sfârșit	X / Y	Lungime segment (** (m)
1	506.307,83 649.315,234	2	506.312,697 649.320,398	7.096
2	506.312,697 649.320,398	3	506.317,054 649.325,001	6.338
3	506.317,054 649.325,001	4	506.291,572 649.344,306	31.969
4	506.291,572 649.344,306	5	506.267,939 649.334,458	25.603
5	506.267,939 649.334,458	6	506.275,11 649.329,656	8.63

Punct început	X / Y	Punct sfârșit	X / Y	Lungime segment (** (m)
6	506.275,11 649.329,656	7	506.280,395 649.325,586	6.671
7	506.280,395 649.325,586	8	506.300,862 649.307,474	27.33
8	506.300,862 649.307,474	1	506.307,83 649.315,234	10.429

** Lungimile segmentelor sunt determinate în planul de proiecție Stereo 70 și sunt rotunjite la 1 milimetru.

*** Distanța dintre puncte este formată din segmente cumulate ce sunt mai mici decât valoarea 1 milimetru.

**DATE DESPRE IMOBILUL NR. 355**

Oficiul de Cadastru și Publicitate Imobiliară SUCEAVA
Biroul de Cadastru și Publicitate Imobiliară Vatra Dornei

A. Partea I. Descrierea imobilului

TEREN Necunoscut

Adresa: Loc. Tataru, Str Tataru, Nr. 106, Jud. Suceava

Nr. Crt	Nr cadastral Nr. topografic	Suprafața* (mp)	Observații / Referințe
A1		15.560	Sector cadastral:11 Teren imprejmuit; 394(CF 31751), 400 parte(CF 31747)

Construcții

Crt	Nr cadastral Nr. topografic	Adresa	Observații / Referințe
A1.1		Loc. Tataru, Str Tataru, Nr. 106, Jud. Suceava	Nr. niveluri:2; S. construita la sol:153 mp; S. construita desfasurata:229 mp; Locuinta, P+M, din anul 1961
A1.2		Loc. Tataru, Str Tataru, Nr. 106, Jud. Suceava	Nr. niveluri:1; S. construita la sol:90 mp; S. construita desfasurata:90 mp; Grajd, P, din anul 1970
A1.3		Loc. Tataru, Str Tataru, Nr. 106, Jud. Suceava	Nr. niveluri:1; S. construita la sol:32 mp; S. construita desfasurata:32 mp; Sura, P, din anul 1970

B. Partea II. Proprietari și acte

Inscrieri privitoare la dreptul de proprietate și alte drepturi reale		Referințe
/		
Act Normativ nr. 7, din 13/03/1996 emis de PARLAMENTUL ROMANIEI;		
B1	Intabulare, drept de PROPRIETATE, dobandit prin Lege, cota actuala 1/1, cota initiala 1/1 1) NEIDENTIFICAT NEIDENTIFICAT	A1
Act Administrativ nr. 6287, din 22/08/2022 emis de PRIMARIA COMUNEI POIANA STAMPEI;		
B2	SE NOTEAZA POSESIA FAPTICA IN FAVOAREA LUI 1) IRIMESCU IOAN 2) IRIMESCU ELENA	A1
Act Administrativ nr. 2981, din 31/03/2023 emis de PRIMARIA COMUNEI POIANA STAMPEI;		
B3	Intabulare, drept de PROPRIETATE, dobandit prin Lege, cota actuala 1/1, cota initiala 1/1 1) IRIMESCU IOAN 2) IRIMESCU ELENA	A1.1, A1.2, A1.3

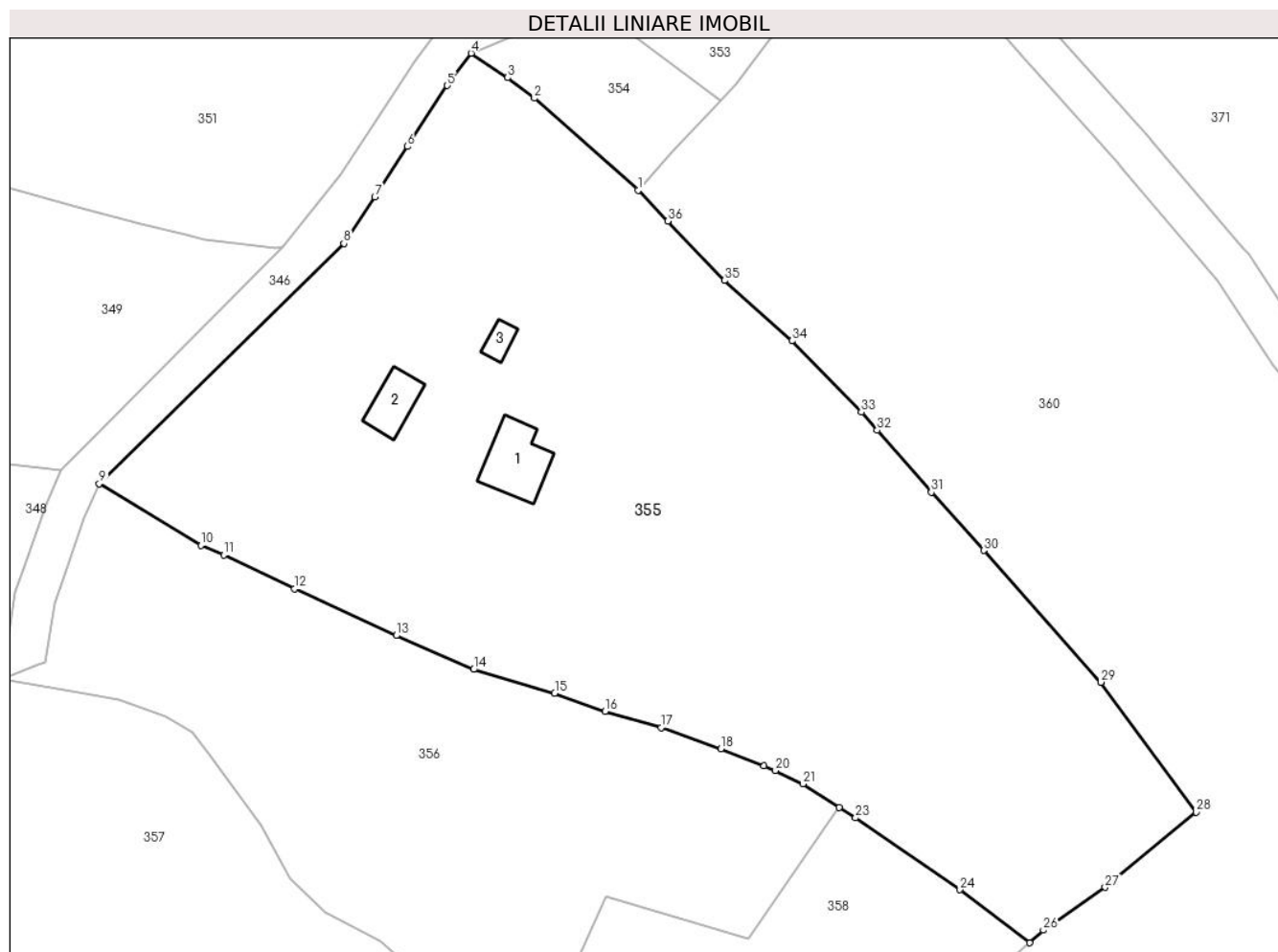
C. Partea III. SARCINI .

Inscrieri privind dezmembramintele dreptului de proprietate, drepturi reale de garanție și sarcini	Referințe
NU SUNT	

Teren

Nr cadastral	Suprafața (mp)*	Observații / Referințe
	15.560	394(CF 31751), 400 parte(CF 31747)

* Suprafața este determinată în planul de proiecție Stereo 70.



Date referitoare la teren

Crt	Categorie folosință	Intra vilan	Suprafața (mp)	Tarla	Parcelă	Nr. topo	Observații / Referințe
1	curți constructii	DA	1.081	-	-	-	
2	faneata	DA	10.768	-	-	-	
3	faneata	NU	3.710	-	-	-	

Date referitoare la construcții

Crt	Număr	Destinație construcție	Supraf. (mp)	Situație juridică	Observații / Referințe
A1.1		construcții de locuințe	153	Cu acte	Nr. niveluri:2; S. construita la sol:153 mp; S. construita desfasurata:229 mp; Locuinta, P+M, din anul 1961
A1.2		construcții anexa	90	Cu acte	Nr. niveluri:1; S. construita la sol:90 mp; S. construita desfasurata:90 mp; Grajd, P, din anul 1970
A1.3		construcții anexa	32	Cu acte	Nr. niveluri:1; S. construita la sol:32 mp; S. construita desfasurata:32 mp; Sura, P, din anul 1970

Lungime Segmente

1) Valorile lungimilor segmentelor sunt obținute din proiecție în plan.

Punct început	X / Y	Punct sfârșit	X / Y	Lungime segment (** (m)
1	506.300,862 649.307,474	2	506.280,395 649.325,586	27.33
3	506.275,11 649.329,656	4	506.267,939 649.334,458	8.63
5	506.263,224 649.328,104	6	506.255,348 649.316,085	14.37
7	506.248,929 649.306,153	8	506.242,839 649.296,973	11.016
9	506.194,595 649.249,601	10	506.214,643 649.237,489	23.423
11	506.219,149 649.235,555	12	506.233,093 649.228,907	15.448
13	506.253,156 649.219,705	14	506.268,43 649.213,024	16.671
15	506.284,424 649.208,368	16	506.294,358 649.204,766	10.567
17	506.305,378 649.201,57	18	506.317,208 649.197,377	12.551
19	506.325,701 649.193,988	20	506.327,944 649.193,093	2.415
21	506.333,34 649.190,457	22	506.340,516 649.185,845	8.53
23	506.343,738 649.183,774	24	506.364,34 649.169,599	25.007
25	506.378,063 649.159,165	26	506.380,776 649.161,663	3.688
27	506.392,959 649.170,074	28	506.410,904 649.184,879	23.264
29	506.392,179 649.210,523	30	506.369,024 649.236,486	34.788
31	506.358,691 649.247,933	32	506.348,01 649.260,142	16.222
33	506.344,858 649.263,745	34	506.331,177 649.277,78	19.6
35	506.317,893 649.289,665	36	506.306,707 649.301,361	16.184

Punct început	X / Y	Punct sfârșit	X / Y	Lungime segment (** (m)
2	506.280,395 649.325,586	3	506.275,11 649.329,656	6.671
4	506.267,939 649.334,458	5	506.263,224 649.328,104	7.912
6	506.255,348 649.316,085	7	506.248,929 649.306,153	11.826
8	506.242,839 649.296,973	9	506.194,595 649.249,601	67.614
10	506.214,643 649.237,489	11	506.219,149 649.235,555	4.904
12	506.233,093 649.228,907	13	506.253,156 649.219,705	22.073
14	506.268,43 649.213,024	15	506.284,424 649.208,368	16.658
16	506.294,358 649.204,766	17	506.305,378 649.201,57	11.474
18	506.317,208 649.197,377	19	506.325,701 649.193,988	9.144
20	506.327,944 649.193,093	21	506.333,34 649.190,457	6.005
22	506.340,516 649.185,845	23	506.343,738 649.183,774	3.83
24	506.364,34 649.169,599	25	506.378,063 649.159,165	17.239
26	506.380,776 649.161,663	27	506.392,959 649.170,074	14.804
28	506.410,904 649.184,879	29	506.392,179 649.210,523	31.753
30	506.369,024 649.236,486	31	506.358,691 649.247,933	15.421
32	506.348,01 649.260,142	33	506.344,858 649.263,745	4.787
34	506.331,177 649.277,78	35	506.317,893 649.289,665	17.825
36	506.306,707 649.301,361	1	506.300,862 649.307,474	8.458

** Lungimile segmentelor sunt determinate în planul de proiecție Stereo 70 și sunt rotunjite la 1 milimetru.

*** Distanța dintre puncte este formată din segmente cumulate ce sunt mai mici decât valoarea 1 milimetru.

**DATE DESPRE IMOBILUL NR. 356**

Oficiul de Cadastru și Publicitate Imobiliară SUCEAVA
Biroul de Cadastru și Publicitate Imobiliară Vatra Dornei

A. Partea I. Descrierea imobilului

TEREN Necunoscut

Adresa: Loc. Tataru, Jud. Suceava

Nr. Crt	Nr cadastral Nr. topografic	Suprafața* (mp)	Observații / Referințe
A1		7.098	Sector cadastral:11 Teren imprejmuit; 395/2 parte(CF 31781)

B. Partea II. Proprietari și acte

Inscrieri privitoare la dreptul de proprietate și alte drepturi reale		Referințe
/		
Act Normativ nr. 7, din 13/03/1996 emis de PARLAMENTUL ROMANIEI;		
B1	Intabulare, drept de PROPRIETATE, dobandit prin Lege, cota actuala 1/1, cota initiala 1/1 1) NEIDENTIFICAT NEIDENTIFICAT	A1
Act Administrativ nr. 7153, din 19/09/2022 emis de PRIMARIA COMUNEI POIANA STAMPEI;		
B2	SE NOTEAZA POSESIA FAPTICA IN FAVOAREA LUI 1) TODASCA ADRIAN FLORIN	A1

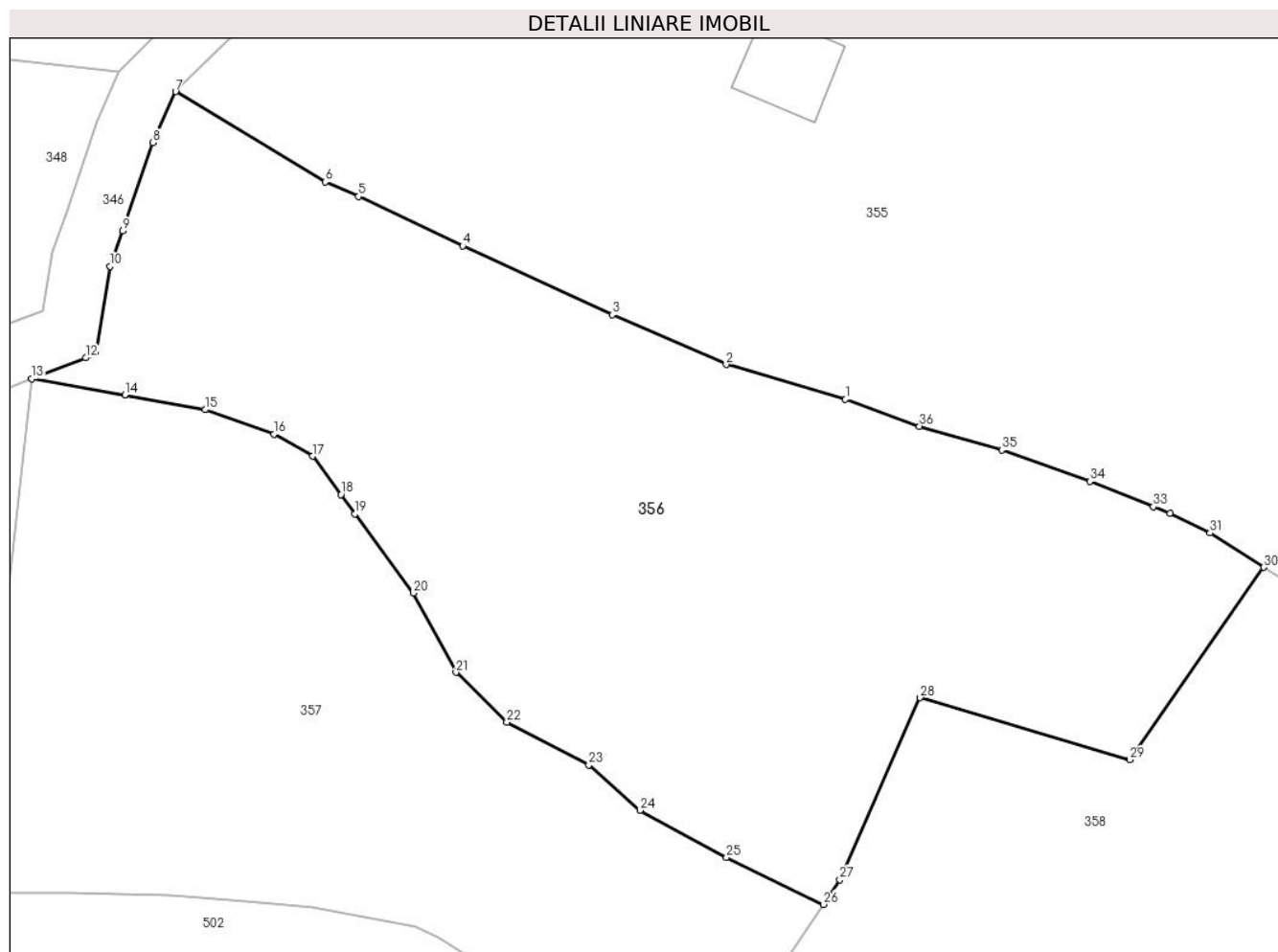
C. Partea III. SARCINI .

Inscrieri privind dezmembramintele dreptului de proprietate, drepturi reale de garanție și sarcini	Referințe
NU SUNT	

Teren

Nr cadastral	Suprafața (mp)*	Observații / Referințe
	7.098	395/2 parte(CF 31781)

* Suprafața este determinată în planul de proiecție Stereo 70.



Date referitoare la teren

Crt	Categorie folosință	Intravilan	Suprafața (mp)	Tarla	Parcelă	Nr. topo	Observații / Referințe
1	faneata	NU	339	-	-	-	Cale acces
2	faneata	NU	5.153	-	-	-	
3	faneata	DA	1.421	-	-	-	
4	faneata	DA	185	-	-	-	Cale acces

Lungime Segmente

1) Valorile lungimilor segmentelor sunt obținute din proiecție în plan.

Punct început	X / Y	Punct sfârșit	X / Y	Lungime segment (** (m)
1	506.284,424 649.208,368	2	506.268,43 649.213,024	16.658
3	506.253,156 649.219,705	4	506.233,093 649.228,907	22.073
5	506.219,149 649.235,555	6	506.214,643 649.237,489	4.904

Punct început	X / Y	Punct sfârșit	X / Y	Lungime segment (** (m)
2	506.268,43 649.213,024	3	506.253,156 649.219,705	16.671
4	506.233,093 649.228,907	5	506.219,149 649.235,555	15.448
6	506.214,643 649.237,489	7	506.194,595 649.249,601	23.423

Punct început	X / Y	Punct sfârșit	X / Y	Lungime segment (** (m)
7	506.194,595 649.249,601	8	506.191,52 649.242,748	7.511
9	506.187,516 649.230,908	10	506.185,813 649.226,166	5.039
11	506.183,908 649.214,451	12	506.182,557 649.213,928	1.449
13	506.175,298 649.211,116	14	506.187,8 649.208,968	12.685
15	506.198,55 649.206,964	16	506.207,801 649.203,69	9.813
17	506.212,959 649.200,742	18	506.216,769 649.195,603	6.397
19	506.218,676 649.193,009	20	506.226,482 649.182,388	13.181
21	506.232,197 649.171,778	22	506.239,02 649.165,084	9.558
23	506.250,027 649.159,382	24	506.256,904 649.153,291	9.187
25	506.268,478 649.146,959	26	506.281,459 649.140,679	14.42
27	506.283,677 649.143,986	28	506.294,446 649.168,38	26.665
29	506.322,551 649.160,067	30	506.340,516 649.185,845	31.42
31	506.333,34 649.190,457	32	506.327,944 649.193,093	6.005
33	506.325,701 649.193,988	34	506.317,208 649.197,377	9.144
35	506.305,378 649.201,57	36	506.294,358 649.204,766	11.474

Punct început	X / Y	Punct sfârșit	X / Y	Lungime segment (** (m)
8	506.191,52 649.242,748	9	506.187,516 649.230,908	12.499
10	506.185,813 649.226,166	11	506.183,908 649.214,451	11.869
12	506.182,557 649.213,928	13	506.175,298 649.211,116	7.785
14	506.187,8 649.208,968	15	506.198,55 649.206,964	10.935
16	506.207,801 649.203,69	17	506.212,959 649.200,742	5.941
18	506.216,769 649.195,603	19	506.218,676 649.193,009	3.22
20	506.226,482 649.182,388	21	506.232,197 649.171,778	12.051
22	506.239,02 649.165,084	23	506.250,027 649.159,382	12.396
24	506.256,904 649.153,291	25	506.268,478 649.146,959	13.193
26	506.281,459 649.140,679	27	506.283,677 649.143,986	3.982
28	506.294,446 649.168,38	29	506.322,551 649.160,067	29.309
30	506.340,516 649.185,845	31	506.333,34 649.190,457	8.53
32	506.327,944 649.193,093	33	506.325,701 649.193,988	2.415
34	506.317,208 649.197,377	35	506.305,378 649.201,57	12.551
36	506.294,358 649.204,766	1	506.284,424 649.208,368	10.567

** Lungimile segmentelor sunt determinate în planul de proiecție Stereo 70 și sunt rotunjite la 1 milimetru.

*** Distanța dintre puncte este formată din segmente cumulate ce sunt mai mici decât valoarea 1 milimetru.

**DATE DESPRE IMOBILUL NR. 357**

Oficiul de Cadastru și Publicitate Imobiliară SUCEAVA
Biroul de Cadastru și Publicitate Imobiliară Vatra Dornei

A. Partea I. Descrierea imobilului

TEREN Necunoscut

Adresa: Loc. Tataru, Jud. Suceava

Nr. Crt	Nr cadastral Nr. topografic	Suprafața* (mp)	Observații / Referințe
A1		5.112	Sector cadastral:11 Teren imprejmuit; 394parte(CF 31751)

B. Partea II. Proprietari și acte

Inscrieri privitoare la dreptul de proprietate și alte drepturi reale		Referințe
/		
Act Normativ nr. 7, din 13/03/1996 emis de PARLAMENTUL ROMANIEI;		
B1	Intabulare, drept de PROPRIETATE, dobandit prin Lege, cota actuala 1/1, cota initiala 1/1 1) NEIDENTIFICAT NEIDENTIFICAT	A1
Act Administrativ nr. 9790, din 15/12/2023 emis de PRIMARIA COMUNEI POIANA STAMPEI;		
B2	SE NOTEAZA POESIA FAPTICA IN FAVOAREA LUI 1) CHIFORESCU LIVIU	A1

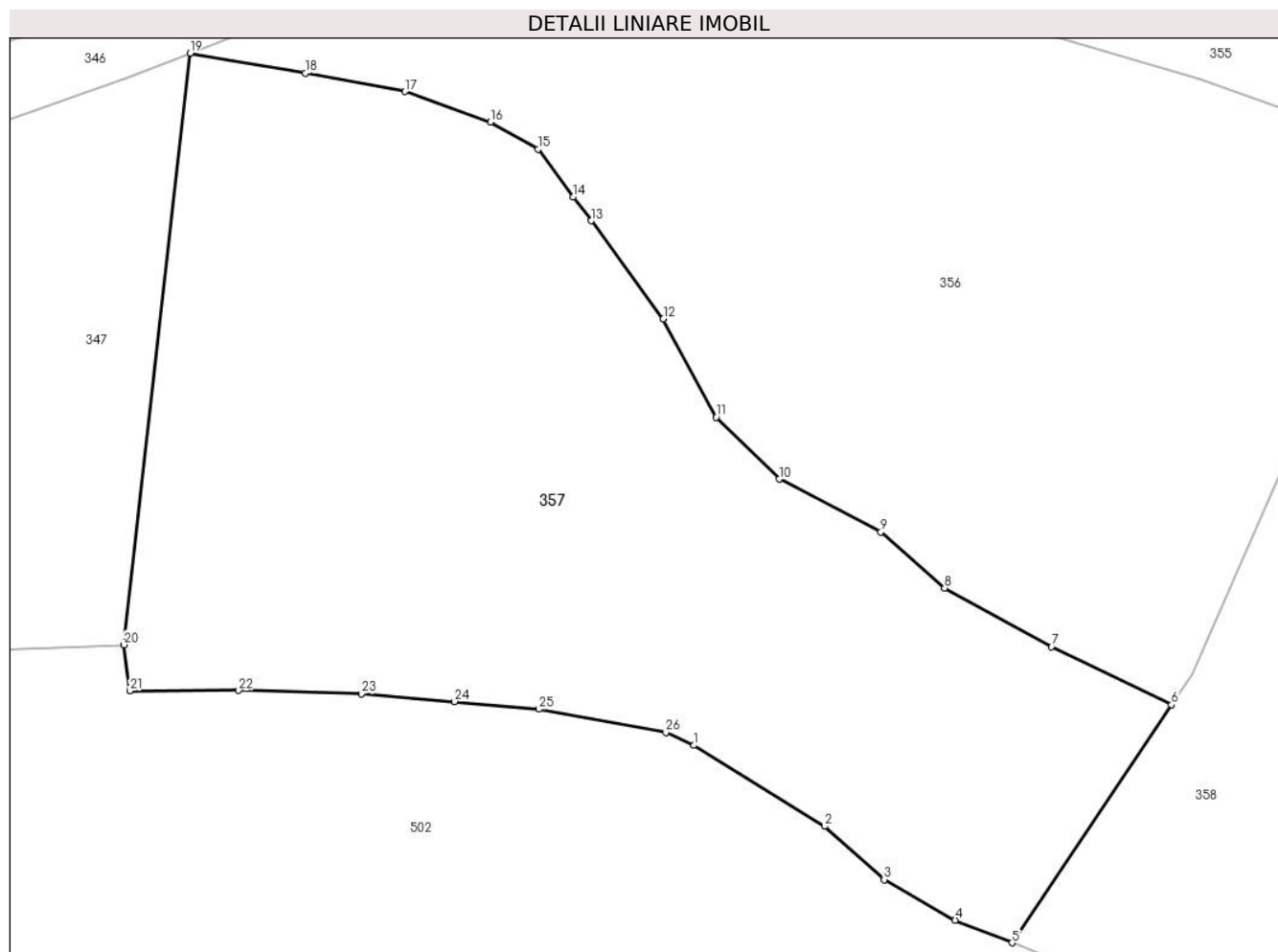
C. Partea III. SARCINI .

Inscrieri privind dezmembramintele dreptului de proprietate, drepturi reale de garanție și sarcini	Referințe
NU SUNT	

Teren

Nr cadastral	Suprafața (mp)*	Observații / Referințe
	5.112	394parte(CF 31751)

* Suprafața este determinată în planul de proiecție Stereo 70.



Date referitoare la teren

Crt	Categorie folosință	Intravilan	Suprafața (mp)	Tarla	Parcelă	Nr. topo	Observații / Referințe
1	faneata	DA	2.667	-	-	-	
2	faneata	NU	2.445	-	-	-	

Lungime Segmente

1) Valorile lungimilor segmentelor sunt obținute din proiecție în plan.

Punct început	X / Y	Punct sfârșit	X / Y	Lungime segment (** (m)
1	506.229,781 649.136,29	2	506.243,931 649.127,546	16.634
3	506.250,38 649.121,786	4	506.258,055 649.117,414	8.833
5	506.264,213 649.114,964	6	506.281,459 649.140,679	30.963
7	506.268,478 649.146,959	8	506.256,904 649.153,291	13.193

Punct început	X / Y	Punct sfârșit	X / Y	Lungime segment (** (m)
2	506.243,931 649.127,546	3	506.250,38 649.121,786	8.647
4	506.258,055 649.117,414	5	506.264,213 649.114,964	6.627
6	506.281,459 649.140,679	7	506.268,478 649.146,959	14.42
8	506.256,904 649.153,291	9	506.250,027 649.159,382	9.187

Punct început	X / Y	Punct sfârșit	X / Y	Lungime segment (** (m)
9	506.250,027 649.159,382	10	506.239,02 649.165,084	12.396
11	506.232,197 649.171,778	12	506.226,482 649.182,388	12.051
13	506.218,676 649.193,009	14	506.216,769 649.195,603	3.22
15	506.212,959 649.200,742	16	506.207,801 649.203,69	5.941
17	506.198,55 649.206,964	18	506.187,8 649.208,968	10.935
19	506.175,298 649.211,116	20	506.168,136 649.147,176	64.34
21	506.168,761 649.142,195	22	506.180,56 649.142,24	11.799
23	506.193,834 649.141,87	24	506.203,911 649.141,032	10.112
25	506.213,016 649.140,214	26	506.226,756 649.137,696	13.969

Punct început	X / Y	Punct sfârșit	X / Y	Lungime segment (** (m)
10	506.239,02 649.165,084	11	506.232,197 649.171,778	9.558
12	506.226,482 649.182,388	13	506.218,676 649.193,009	13.181
14	506.216,769 649.195,603	15	506.212,959 649.200,742	6.397
16	506.207,801 649.203,69	17	506.198,55 649.206,964	9.813
18	506.187,8 649.208,968	19	506.175,298 649.211,116	12.685
20	506.168,136 649.147,176	21	506.168,761 649.142,195	5.02
22	506.180,56 649.142,24	23	506.193,834 649.141,87	13.279
24	506.203,911 649.141,032	25	506.213,016 649.140,214	9.142
26	506.226,756 649.137,696	1	506.229,781 649.136,29	3.336

** Lungimile segmentelor sunt determinate în planul de proiecție Stereo 70 și sunt rotunjite la 1 milimetru.

*** Distanța dintre puncte este formată din segmente cumulate ce sunt mai mici decât valoarea 1 milimetru.

**DATE DESPRE IMOBILUL NR. 358**

Oficiul de Cadastru și Publicitate Imobiliară SUCEAVA
Biroul de Cadastru și Publicitate Imobiliară Vatra Dornei

A. Partea I. Descrierea imobilului

TEREN Extravilan

Adresa: Jud. Suceava

Nr. Crt	Nr cadastral Nr. topografic	Suprafața* (mp)	Observații / Referințe
A1		5.214	Sector cadastral:11 Teren imprejmuit; 395/2 parte(CF 31781)

B. Partea II. Proprietari și acte

Inscrieri privitoare la dreptul de proprietate și alte drepturi reale		Referințe
/		
Act Normativ nr. 7, din 13/03/1996 emis de PARLAMENTUL ROMANIEI;		
B1	Intabulare, drept de PROPRIETATE, dobandit prin Lege, cota actuala 1/1, cota initiala 1/1 1) NEIDENTIFICAT NEIDENTIFICAT	A1
Act Administrativ nr. 6565, din 30/08/2022 emis de PRIMARIA COMUNEI POIANA STAMPEI;		
B2	SE NOTEAZA POSESIA FAPTICA IN FAVOAREA LUI 1) CHIFORESCU SPIRIDON	A1

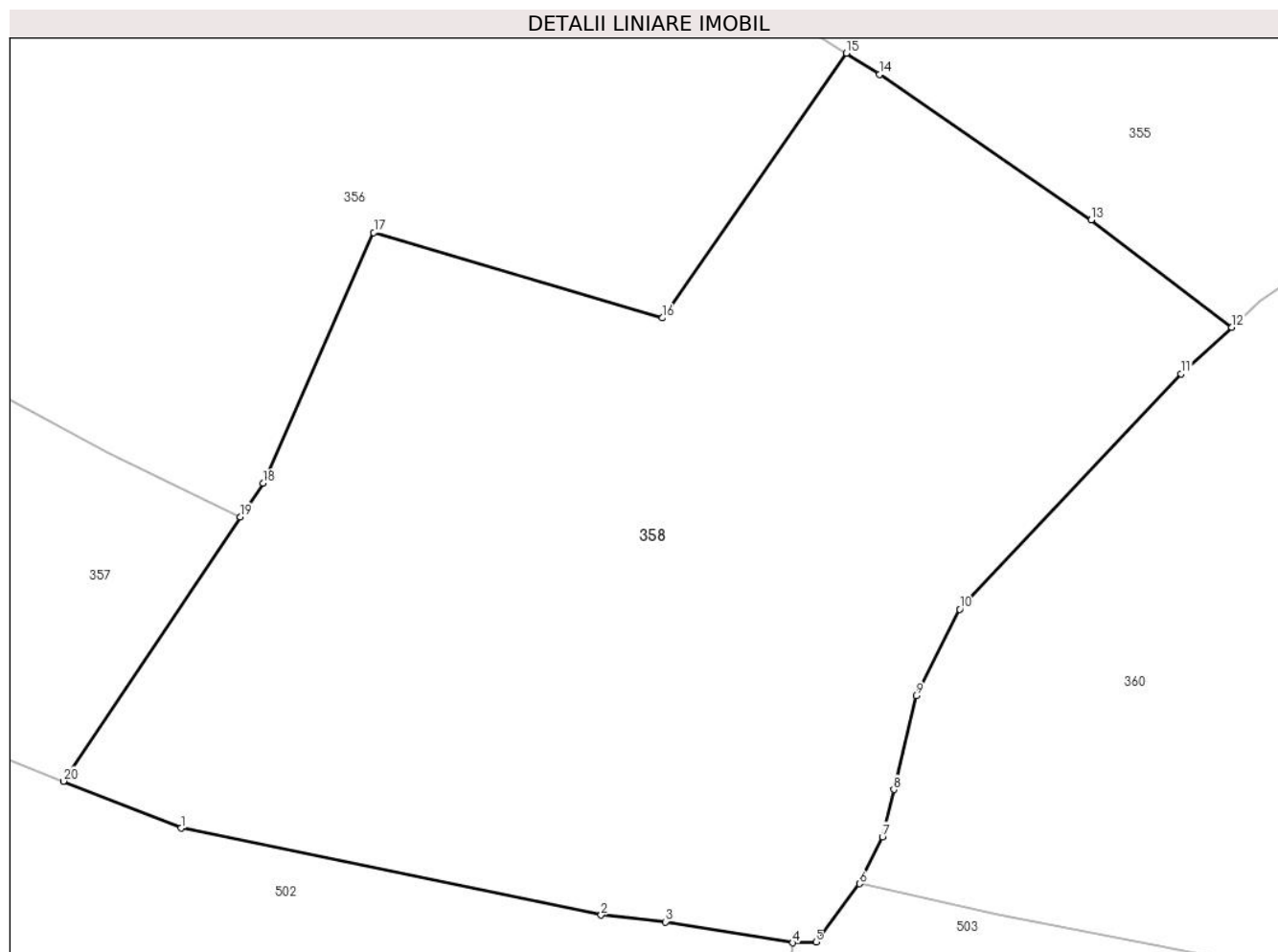
C. Partea III. SARCINI .

Inscrieri privind dezmembramintele dreptului de proprietate, drepturi reale de garanție și sarcini	Referințe
NU SUNT	

Teren

Nr cadastral	Suprafața (mp)*	Observații / Referințe
	5.214	395/2 parte(CF 31781)

* Suprafața este determinată în planul de proiecție Stereo 70.



Date referitoare la teren

Crt	Categorie folosință	Intravilan	Suprafața (mp)	Tarla	Parcelă	Nr. topo	Observații / Referințe
1	faneata	NU	5.214	-	-	-	

Lungime Segmente

1) Valorile lungimilor segmentelor sunt obținute din proiecție în plan.

Punct început	X / Y	Punct sfârșit	X / Y	Lungime segment (** (m)
1	506.275,689 649.110,398	2	506.316,593 649.101,919	41.774
2	506.316,593 649.101,919	3	506.322,892 649.101,265	6.333
3	506.322,892 649.101,265	4	506.335,283 649.099,232	12.557
4	506.335,283 649.099,232	5	506.337,538 649.099,304	2.256
5	506.337,538 649.099,304	6	506.341,766 649.104,986	7.082

Punct început	X / Y	Punct sfârșit	X / Y	Lungime segment (** (m)
6	506.341,766 649.104,986	7	506.344,016 649.109,543	5.082
7	506.344,016 649.109,543	8	506.345,116 649.114,158	4.744
8	506.345,116 649.114,158	9	506.347,295 649.123,303	9.401
9	506.347,295 649.123,303	10	506.351,55 649.131,708	9.421
10	506.351,55 649.131,708	11	506.373,13 649.154,624	31.478
11	506.373,13 649.154,624	12	506.378,063 649.159,165	6.705
12	506.378,063 649.159,165	13	506.364,34 649.169,599	17.239
13	506.364,34 649.169,599	14	506.343,738 649.183,774	25.007
14	506.343,738 649.183,774	15	506.340,516 649.185,845	3.83
15	506.340,516 649.185,845	16	506.322,551 649.160,067	31.42
16	506.322,551 649.160,067	17	506.294,446 649.168,38	29.309
17	506.294,446 649.168,38	18	506.283,677 649.143,986	26.665
18	506.283,677 649.143,986	19	506.281,459 649.140,679	3.982
19	506.281,459 649.140,679	20	506.264,213 649.114,964	30.963
20	506.264,213 649.114,964	1	506.275,689 649.110,398	12.351

** Lungimile segmentelor sunt determinate în planul de proiecție Stereo 70 și sunt rotunjite la 1 milimetru.

*** Distanța dintre puncte este formată din segmente cumulate ce sunt mai mici decât valoarea 1 milimetru.

**DATE DESPRE IMOBILUL NR. 359**

Oficiul de Cadastru și Publicitate Imobiliară SUCEAVA
Biroul de Cadastru și Publicitate Imobiliară Vatra Dornei

A. Partea I. Descrierea imobilului

TEREN Intravilan

Adresa: Loc. Tataru, Jud. Suceava

Nr. Crt	Nr cadastral Nr. topografic	Suprafața* (mp)	Observații / Referințe
A1		950	Sector cadastral:11 Teren neimprejmuit;

B. Partea II. Proprietari și acte

Inscrieri privitoare la dreptul de proprietate și alte drepturi reale		Referințe
/		
Act Administrativ nr. 144, din 10/11/2023 emis de CONSILIUL LOCAL AL COMUNEI POIANA STAMPEI (in anexa se regasese la pozitia 4);		
B1	Intabulare, drept de PROPRIETATE, dobandit prin Lege, cota actuala 1/1, cota initiala 1/1 1) COMUNA POIANA STAMPEI, CIF:5021250, - DOMENIUL PUBLIC	A1

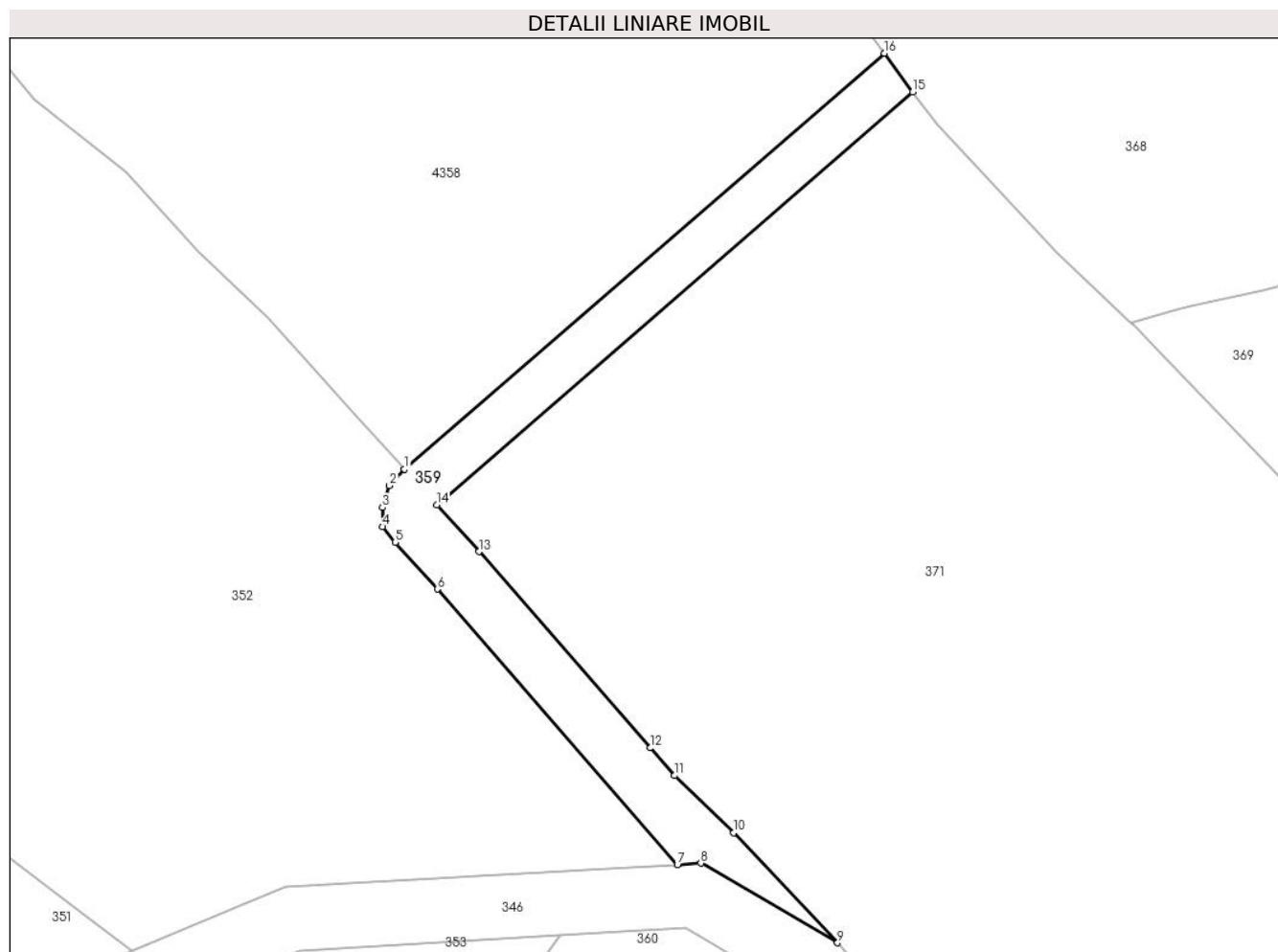
C. Partea III. SARCINI .

Inscrieri privind dezmembramentele dreptului de proprietate, drepturi reale de garanție și sarcini	Referințe
NU SUNT	

Teren

Nr cadastral	Suprafața (mp)*	Observații / Referințe
	950	

* Suprafața este determinată în planul de proiecție Stereo 70.



Date referitoare la teren

Crt	Categorie folosință	Intravilan	Suprafața (mp)	Tarla	Parcelă	Nr. topo	Observații / Referințe
1	drum	DA	950	-	-	-	

Lungime Segmente

1) Valorile lungimilor segmentelor sunt obținute din proiecție în plan.

Punct început	X / Y	Punct sfârșit	X / Y	Lungime segment (** (m)
1	506.318,24 649.410,082	2	506.316,366 649.408,003	2.799
2	506.316,366 649.408,003	3	506.315,486 649.405,265	2.876
3	506.315,486 649.405,265	4	506.315,486 649.402,887	2.378
4	506.315,486 649.402,887	5	506.317,061 649.400,937	2.507
5	506.317,061 649.400,937	6	506.322,332 649.395,094	7.869

Punct început	X / Y	Punct sfârșit	X / Y	Lungime segment (** (m)
6	506.322,332 649.395,094	7	506.352,313 649.360,728	45.606
7	506.352,313 649.360,728	8	506.355,252 649.360,898	2.944
8	506.355,252 649.360,898	9	506.372,315 649.350,968	19.742
9	506.372,315 649.350,968	10	506.359,339 649.364,689	18.885
10	506.359,339 649.364,689	11	506.351,924 649.371,822	10.289
11	506.351,924 649.371,822	12	506.348,907 649.375,28	4.589
12	506.348,907 649.375,28	13	506.327,53 649.399,782	32.517
13	506.327,53 649.399,782	14	506.322,259 649.405,625	7.869
14	506.322,259 649.405,625	15	506.381,713 649.457,123	78.656
15	506.381,713 649.457,123	16	506.378,138 649.461,964	6.018
16	506.378,138 649.461,964	1	506.318,24 649.410,082	79.243

** Lungimile segmentelor sunt determinate în planul de proiecție Stereo 70 și sunt rotunjite la 1 milimetru.

*** Distanța dintre puncte este formată din segmente cumulate ce sunt mai mici decât valoarea 1 milimetru.

**DATE DESPRE IMOBILUL NR. 360**

Oficiul de Cadastru și Publicitate Imobiliară SUCEAVA
Biroul de Cadastru și Publicitate Imobiliară Vatra Dornei

A. Partea I. Descrierea imobilului

TEREN Necunoscut

Nr. cadastral vechi:322

Adresa: Loc. Tataru, Jud. Suceava

Nr. Crt	Nr cadastral Nr. topografic	Suprafața* (mp)	Observații / Referințe
A1	30945	Din acte: 34.073 Masurata: 34.638	Sector cadastral:11 Teren imprejmuit;

B. Partea II. Proprietari și acte

Inscrieri privitoare la dreptul de proprietate și alte drepturi reale		Referințe
672 / 29/01/2008		
Act Notarial nr. 202, din 28/01/2008 emis de BNP Nicolai Rotaru;		
B1	Intabulare, drept de PROPRIETATE bun comun în devălmășie, dobandit prin Conventie, cota actuala 1/2, cota initiala 1/1 1) BADEA PETRE <i>OBSERVATII: (provenita din conversia CF 1451)</i>	A1
6839 / 06/06/2013		
Act Notarial nr. 54, din 29/04/2013 emis de VADUVA NECSOIU CARLA ELENA (act notarial nr. 579/29-04-2013 emis de VADUVA NECSOIU CARLA ELENA;);		
B2	Intabulare, drept de PROPRIETATE, dobandit prin Succesiune, cota actuala 1/2, cota initiala 1/2 1) BADEA PETRE	A1

C. Partea III. SARCINI .

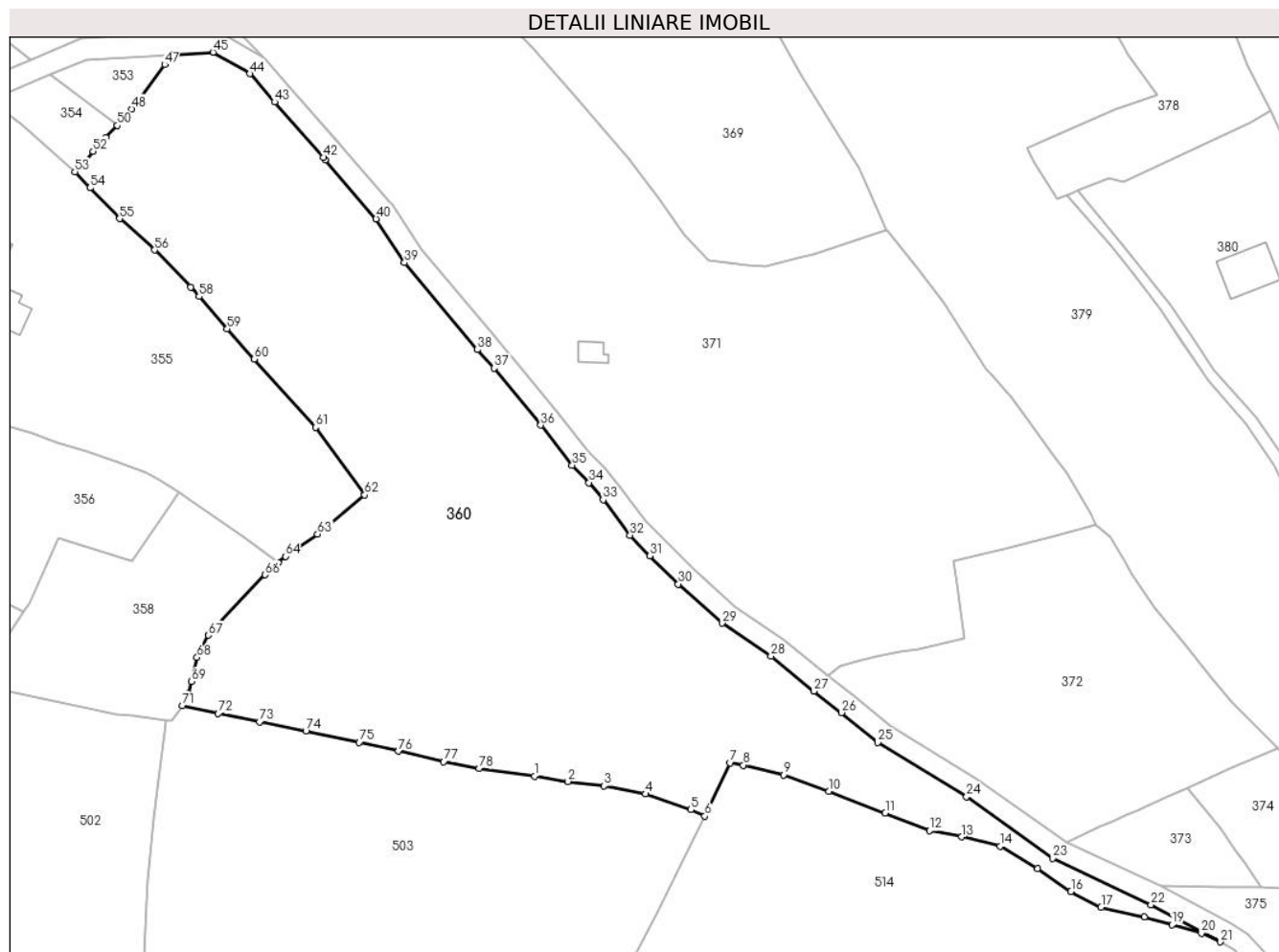
Inscrieri privind dezmembramintele dreptului de proprietate, drepturi reale de garanție și sarcini	Referințe
NU SUNT	

Anexa Nr. 1 La Partea I

Teren

Nr cadastral	Suprafața (mp)*	Observații / Referințe
30945	Din acte: 34.073 Masurata: 34.638	

* Suprafața este determinată în planul de proiecție Stereo 70.



Date referitoare la teren

Crt	Categorie folosință	Intravilan	Suprafața (mp)	Tarla	Parcelă	Nr. topo	Observații / Referințe
1	faneata	NU	29.093	-	-	-	
2	faneata	DA	4.788	-	-	-	
3	faneata	NU	756	-	-	-	

Lungime Segmente

1) Valorile lungimilor segmentelor sunt obținute din proiecție în plan.

Punct început	X / Y	Punct sfârșit	X / Y	Lungime segment	Punct început	X / Y	Punct sfârșit	X / Y	Lungime segment	Punct început	X / Y	Punct sfârșit	X / Y	Lungime segment
1	506.475,275 649.078,256	2	506.488,017 649.076,266	12.896	2	506.488,017 649.076,266	3	506.501,723 649.074,602	13.807	3	506.501,723 649.074,602	4	506.517,391 649.071,53	15.966
4	506.517,391 649.071,53	5	506.534,671 649.065,591	18.272	5	506.534,671 649.065,591	6	506.539,939 649.063,125	5.817	6	506.539,939 649.063,125	7	506.549,56 649.083,303	22.354
7	506.549,56 649.083,303	8	506.554,525 649.082,44	5.039	8	506.554,525 649.082,44	9	506.569,874 649.078,795	15.776	9	506.569,874 649.078,795	10	506.587,038 649.072,609	18.245

Punct început	X / Y	Punct sfârșit	X / Y	Lungime segment	Punct început	X / Y	Punct sfârșit	X / Y	Lungime segment	Punct început	X / Y	Punct sfârșit	X / Y	Lungime segment
10	506.587,038 649.072,609	11	506.608,377 649.064,259	22.915	11	506.608,377 649.064,259	12	506.625,232 649.057,61	18.119	12	506.625,232 649.057,61	13	506.637,418 649.055,233	12.416
13	506.637,418 649.055,233	14	506.652,091 649.051,769	15.076	14	506.652,091 649.051,769	15	506.666,302 649.043,258	16.565	15	506.666,302 649.043,258	16	506.678,87 649.034,549	15.291
16	506.678,87 649.034,549	17	506.690,35 649.028,611	12.925	17	506.690,35 649.028,611	18	506.706,759 649.024,915	16.82	18	506.706,759 649.024,915	19	506.717,29 649.021,921	10.948
19	506.717,29 649.021,921	20	506.728,374 649.018,691	11.545	20	506.728,374 649.018,691	21	506.735,657 649.015,461	7.967	21	506.735,657 649.015,461	22	506.709,298 649.029,522	29.875
22	506.709,298 649.029,522	23	506.671,997 649.047,116	41.242	23	506.671,997 649.047,116	24	506.639,25 649.070,501	40.24	24	506.639,25 649.070,501	25	506.605,551 649.091,057	39.474
25	506.605,551 649.091,057	26	506.591,737 649.102,352	17.844	26	506.591,737 649.102,352	27	506.581,298 649.110,493	13.238	27	506.581,298 649.110,493	28	506.565,079 649.123,846	21.009
28	506.565,079 649.123,846	29	506.546,597 649.136,297	22.285	29	506.546,597 649.136,297	30	506.529,863 649.151,11	22.348	30	506.529,863 649.151,11	31	506.519,057 649.161,809	15.207
31	506.519,057 649.161,809	32	506.511,556 649.169,665	10.862	32	506.511,556 649.169,665	33	506.501,351 649.183,09	16.863	33	506.501,351 649.183,09	34	506.496,053 649.189,591	8.386
34	506.496,053 649.189,591	35	506.489,64 649.196,233	9.233	35	506.489,64 649.196,233	36	506.477,67 649.211,413	19.332	36	506.477,67 649.211,413	37	506.460,002 649.232,993	27.89
37	506.460,002 649.232,993	38	506.453,671 649.239,998	9.442	38	506.453,671 649.239,998	39	506.425,979 649.273,019	43.096	39	506.425,979 649.273,019	40	506.415,193 649.289,634	19.809
40	506.415,193 649.289,634	41	506.396,006 649.312,073	29.524	41	506.396,006 649.312,073	42	506.395,32 649.312,875	1.055	42	506.395,32 649.312,875	43	506.376,651 649.333,96	28.162
43	506.376,651 649.333,96	44	506.367,295 649.344,634	14.194	44	506.367,295 649.344,634	45	506.353,31 649.352,772	16.18	45	506.353,31 649.352,772	46	506.337,659 649.351,867	15.677
46	506.337,659 649.351,867	47	506.334,956 649.348,086	4.648	47	506.334,956 649.348,086	48	506.322,387 649.331,274	20.991	48	506.322,387 649.331,274	49	506.320,239 649.328,4	3.588
49	506.320,239 649.328,4	50	506.317,054 649.325,001	4.658	50	506.317,054 649.325,001	51	506.312,697 649.320,398	6.338	51	506.312,697 649.320,398	52	506.307,83 649.315,234	7.096
52	506.307,83 649.315,234	53	506.300,862 649.307,474	10.429	53	506.300,862 649.307,474	54	506.306,707 649.301,361	8.458	54	506.306,707 649.301,361	55	506.317,893 649.289,665	16.184
55	506.317,893 649.289,665	56	506.331,177 649.277,78	17.825	56	506.331,177 649.277,78	57	506.344,858 649.263,745	19.6	57	506.344,858 649.263,745	58	506.348,01 649.260,142	4.787
58	506.348,01 649.260,142	59	506.358,691 649.247,933	16.222	59	506.358,691 649.247,933	60	506.369,024 649.236,486	15.421	60	506.369,024 649.236,486	61	506.392,179 649.210,523	34.788
61	506.392,179 649.210,523	62	506.410,904 649.184,879	31.753	62	506.410,904 649.184,879	63	506.392,959 649.170,074	23.264	63	506.392,959 649.170,074	64	506.380,776 649.161,663	14.804
64	506.380,776 649.161,663	65	506.378,063 649.159,165	3.688	65	506.378,063 649.159,165	66	506.373,13 649.154,624	6.705	66	506.373,13 649.154,624	67	506.351,55 649.131,708	31.478
67	506.351,55 649.131,708	68	506.347,295 649.123,303	9.421	68	506.347,295 649.123,303	69	506.345,116 649.114,158	9.401	69	506.345,116 649.114,158	70	506.344,016 649.109,543	4.744
70	506.344,016 649.109,543	71	506.341,766 649.104,986	5.082	71	506.341,766 649.104,986	72	506.355,314 649.102,012	13.871	72	506.355,314 649.102,012	73	506.370,981 649.098,936	15.966
73	506.370,981 649.098,936	74	506.388,514 649.095,324	17.901	74	506.388,514 649.095,324	75	506.408,814 649.091,104	20.734	75	506.408,814 649.091,104	76	506.423,707 649.087,785	15.258
76	506.423,707 649.087,785	77	506.440,837 649.083,761	17.596	77	506.440,837 649.083,761	78	506.454,33 649.081,152	13.743	78	506.454,33 649.081,152	1	506.475,275 649.078,256	21.144

** Lungimile segmentelor sunt determinate în plan de proiecție Stereo 70 și sunt rotunjite la 1 milimetru.

*** Distanța dintre puncte este formată din segmente cumulate ce sunt mai mici decât valoarea 1 milimetru.

**DATE DESPRE IMOBILUL NR. 361**

Oficiul de Cadastru și Publicitate Imobiliară SUCEAVA
Biroul de Cadastru și Publicitate Imobiliară Vatra Dornei

A. Partea I. Descrierea imobilului

TEREN Extravilan

Adresa: Jud. Suceava

Nr. Crt	Nr cadastral Nr. topografic	Suprafața* (mp)	Observații / Referințe
A1		4.856	Sector cadastral:11 Teren neimpregmuit;

B. Partea II. Proprietari și acte

Inscrieri privitoare la dreptul de proprietate și alte drepturi reale		Referințe
/		
Act Normativ nr. 1705, din 29/11/2006 emis de GUVERNUL ROMANIEI (Anexa 12, pozitia 63739);		
B1	Intabulare, drept de PROPRIETATE Domeniul public, dobandit prin Lege, cota actuala 1/1, cota initiala 1/1 1) STATUL ROMAN, CIF:999999999999	A1
Act Normativ nr. 107, din 05/09/2002 emis de GUVERNUL ROMANIEI;		
B2	Intabulare, drept de ADMINISTRARE, dobandit prin Lege, cota actuala 1/1, cota initiala 1/1 1) ADMINISTRATIA BAZINALA DE APA SIRET, CIF:18264854	A1

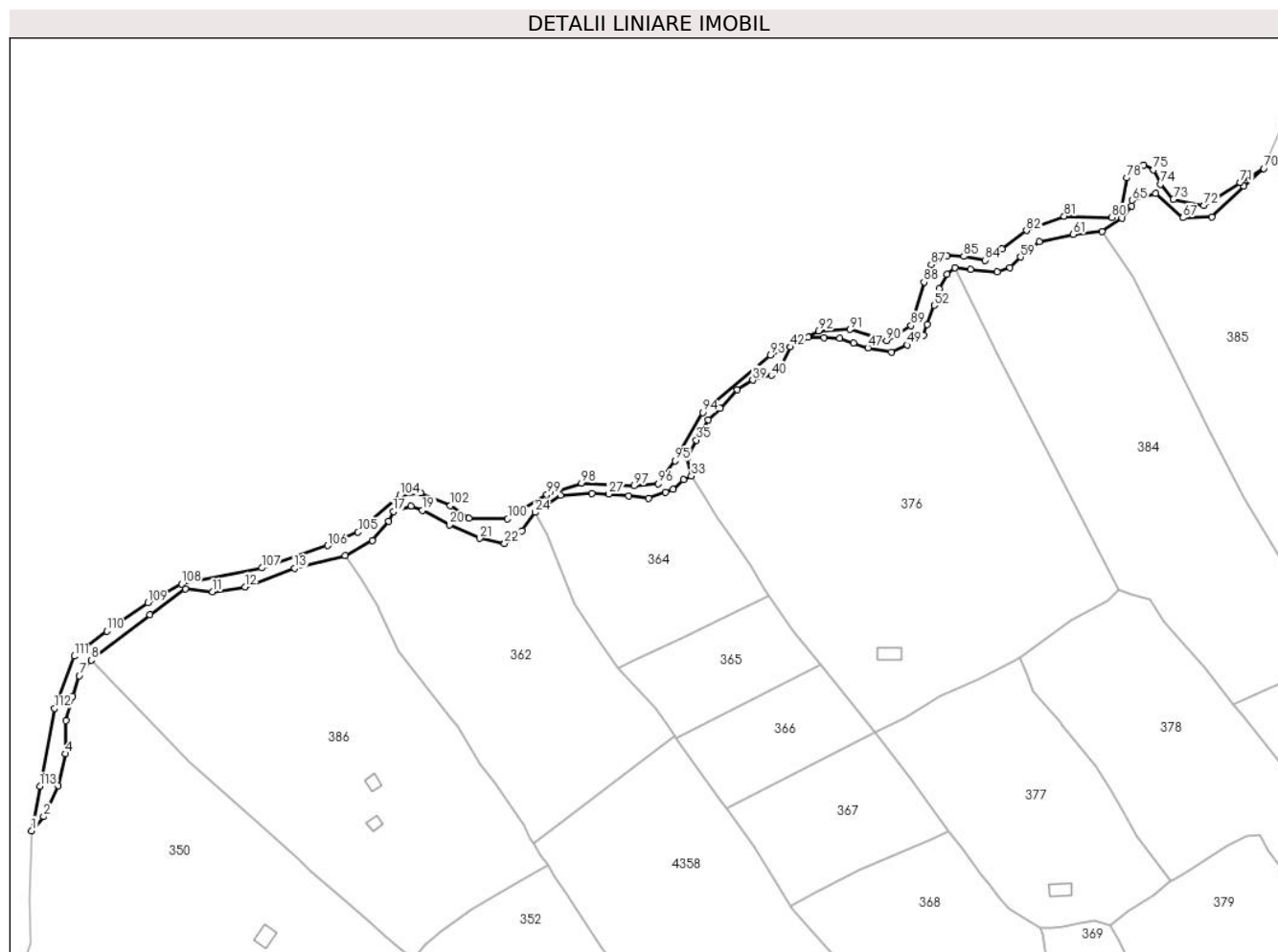
C. Partea III. SARCINI .

Inscrieri privind dezmembramintele dreptului de proprietate, drepturi reale de garanție și sarcini	Referințe
NU SUNT	

Teren

Nr cadastral	Suprafața (mp)*	Observații / Referințe
	4.856	

* Suprafața este determinată în planul de proiecție Stereo 70.



Date referitoare la teren

Crt	Categorie folosință	Intravilan	Suprafața (mp)	Tarla	Parcelă	Nr. topo	Observații / Referințe
1	ape curgătoare	NU	4.856	-	-	-	

Lungime Segmente

1) Valorile lungimilor segmentelor sunt obținute din proiecție în plan.

Punct început	X / Y	Punct sfârșit	X / Y	Lungime segment
1	505.974,486 649.534,787	2	505.980,393 649.541,75	9.131
4	505.991,197 649.572,671	5	505.991,264 649.588,91	16.239
7	505.997,924 649.611,003	8	506.003,848 649.618,611	9.642
10	506.049,914 649.653,672	11	506.063,244 649.652,116	13.421
13	506.103,818 649.663,779	14	506.128,487 649.670,037	25.45
2	505.980,393 649.541,75	3	505.987,571 649.556,89	16.755
5	505.991,264 649.588,91	6	505.994,776 649.600,875	12.47
8	506.003,848 649.618,611	9	506.032,622 649.640,972	36.441
11	506.063,244 649.652,116	12	506.079,464 649.654,55	16.402
14	506.128,487 649.670,037	15	506.142,006 649.677,285	15.339
3	505.987,571 649.556,89	4	505.991,197 649.572,671	16.192
6	505.994,776 649.600,875	7	505.997,924 649.611,003	10.606
9	506.032,622 649.640,972	10	506.049,914 649.653,672	21.455
12	506.079,464 649.654,55	13	506.103,818 649.663,779	26.044
15	506.142,006 649.677,285	16	506.149,837 649.686,813	12.333

Punct început	X / Y	Punct sfârșit	X / Y	Lungime segment	Punct început	X / Y	Punct sfârșit	X / Y	Lungime segment	Punct început	X / Y	Punct sfârșit	X / Y	Lungime segment
16	506.149,837 649.686,813	17	506.152,317 649.691,512	5.313	17	506.152,317 649.691,512	18	506.160,931 649.694,252	9.039	18	506.160,931 649.694,252	19	506.166,531 649.692,213	5.96
19	506.166,531 649.692,213	20	506.179,83 649.685,129	15.068	20	506.179,83 649.685,129	21	506.194,666 649.678,38	16.299	21	506.194,666 649.678,38	22	506.206,895 649.675,974	12.463
22	506.206,895 649.675,974	23	506.215,449 649.682,189	10.573	23	506.215,449 649.682,189	24	506.221,903 649.691,105	11.007	24	506.221,903 649.691,105	25	506.234,422 649.699,597	15.127
25	506.234,422 649.699,597	26	506.249,885 649.700,559	15.493	26	506.249,885 649.700,559	27	506.258,093 649.700,107	8.22	27	506.258,093 649.700,107	28	506.267,998 649.699,131	9.953
28	506.267,998 649.699,131	29	506.277,603 649.698,066	9.664	29	506.277,603 649.698,066	30	506.285,958 649.700,971	8.846	30	506.285,958 649.700,971	31	506.289,731 649.702,451	4.053
31	506.289,731 649.702,451	32	506.294,747 649.707,119	6.852	32	506.294,747 649.707,119	33	506.298,619 649.709,044	4.324	33	506.298,619 649.709,044	34	506.296,534 649.718,013	9.208
34	506.296,534 649.718,013	35	506.301,102 649.726,627	9.75	35	506.301,102 649.726,627	36	506.306,976 649.736,678	11.642	36	506.306,976 649.736,678	37	506.312,809 649.742,083	7.952
37	506.312,809 649.742,083	38	506.321,162 649.751,376	12.495	38	506.321,162 649.751,376	39	506.328,889 649.756,075	9.044	39	506.328,889 649.756,075	40	506.337,936 649.758,419	9.346
40	506.337,936 649.758,419	41	506.342,656 649.762,641	6.333	41	506.342,656 649.762,641	42	506.347,4 649.772,331	10.789	42	506.347,4 649.772,331	43	506.356,222 649.777,076	10.017
43	506.356,222 649.777,076	44	506.363,793 649.777,052	7.571	44	506.363,793 649.777,052	45	506.371,533 649.776,702	7.748	45	506.371,533 649.776,702	46	506.378,322 649.774,349	7.185
46	506.378,322 649.774,349	47	506.385,486 649.771,943	7.557	47	506.385,486 649.771,943	48	506.396,982 649.769,788	11.696	48	506.396,982 649.769,788	49	506.404,813 649.773,312	8.587
49	506.404,813 649.773,312	50	506.412,742 649.778,14	9.283	50	506.412,742 649.778,14	51	506.414,413 649.783,553	5.665	51	506.414,413 649.783,553	52	506.417,954 649.792,842	9.941
52	506.417,954 649.792,842	53	506.420,36 649.800,942	8.45	53	506.420,36 649.800,942	54	506.424,316 649.807,999	8.09	54	506.424,316 649.807,999	55	506.428,1 649.811,193	4.952
55	506.428,1 649.811,193	56	506.435,867 649.810,537	7.795	56	506.435,867 649.810,537	57	506.449,032 649.809,134	13.24	57	506.449,032 649.809,134	58	506.455,181 649.811,205	6.488
58	506.455,181 649.811,205	59	506.460,393 649.816,485	7.419	59	506.460,393 649.816,485	60	506.469,682 649.824,17	12.056	60	506.469,682 649.824,17	61	506.486,365 649.827,643	17.041
61	506.486,365 649.827,643	62	506.500,407 649.829,015	14.109	62	506.500,407 649.829,015	63	506.510,315 649.835,497	11.84	63	506.510,315 649.835,497	64	506.515,109 649.841,671	7.817
64	506.515,109 649.841,671	65	506.515,214 649.844,402	2.733	65	506.515,214 649.844,402	66	506.526,747 649.847,649	11.981	66	506.526,747 649.847,649	67	506.540,273 649.835,785	17.992
67	506.540,273 649.835,785	68	506.554,408 649.836,193	14.141	68	506.554,408 649.836,193	69	506.570,16 649.851,37	21.874	69	506.570,16 649.851,37	70	506.579,889 649.860,051	13.039
70	506.579,889 649.860,051	71	506.568,381 649.853,029	13.481	71	506.568,381 649.853,029	72	506.550,437 649.841,717	21.212	72	506.550,437 649.841,717	73	506.535,524 649.844,854	15.239
73	506.535,524 649.844,854	74	506.529,087 649.852,267	9.818	74	506.529,087 649.852,267	75	506.525,772 649.859,289	7.765	75	506.525,772 649.859,289	76	506.520,895 649.861,628	5.409
76	506.520,895 649.861,628	77	506.515,629 649.859,482	5.686	77	506.515,629 649.859,482	78	506.512,508 649.855,387	5.149	78	506.512,508 649.855,387	79	506.509,973 649.839,394	16.193
79	506.509,973 649.839,394	80	506.505,292 649.835,883	5.851	80	506.505,292 649.835,883	81	506.481,822 649.836,586	23.481	81	506.481,822 649.836,586	82	506.463,293 649.829,564	19.815
82	506.463,293 649.829,564	83	506.451,395 649.820,398	15.019	83	506.451,395 649.820,398	84	506.443,008 649.814,936	10.009	84	506.443,008 649.814,936	85	506.432,475 649.816,886	10.712
85	506.432,475 649.816,886	86	506.424,283 649.817,082	8.194	86	506.424,283 649.817,082	87	506.416,482 649.812,79	8.904	87	506.416,482 649.812,79	88	506.412,971 649.804,209	9.271
88	506.412,971 649.804,209	89	506.406,675 649.782,873	22.246	89	506.406,675 649.782,873	90	506.394,658 649.775,499	14.099	90	506.394,658 649.775,499	91	506.376,633 649.780,961	18.834
91	506.376,633 649.780,961	92	506.361,065 649.780,141	15.59	92	506.361,065 649.780,141	93	506.337,577 649.768,398	26.26	93	506.337,577 649.768,398	94	506.304,167 649.740,22	43.706
94	506.304,167 649.740,22	95	506.290,784 649.716,458	27.272	95	506.290,784 649.716,458	96	506.282,316 649.705,262	14.038	96	506.282,316 649.705,262	97	506.270,573 649.704,168	11.794
97	506.270,573 649.704,168	98	506.244,627 649.705,535	25.982	98	506.244,627 649.705,535	99	506.227,693 649.699,798	17.879	99	506.227,693 649.699,798	100	506.208,417 649.687,974	22.614
100	506.208,417 649.687,974	101	506.189,299 649.688,247	19.12	101	506.189,299 649.688,247	102	506.180,287 649.694,528	10.985	102	506.180,287 649.694,528	103	506.165,539 649.700,81	16.03
103	506.165,539 649.700,81	104	506.155,434 649.699,445	10.197	104	506.155,434 649.699,445	105	506.134,95 649.681,42	27.285	105	506.134,95 649.681,42	106	506.119,928 649.674,864	16.39
106	506.119,928 649.674,864	107	506.087,579 649.663,917	34.151	107	506.087,579 649.663,917	108	506.048,247 649.655,915	40.138	108	506.048,247 649.655,915	109	506.031,633 649.646,757	18.971
109	506.031,633 649.646,757	110	506.011,397 649.632,911	24.52	110	506.011,397 649.632,911	111	505.995,421 649.620,556	20.196	111	505.995,421 649.620,556	112	505.985,795 649.594,927	27.377
112	505.985,795 649.594,927	113	505.978,553 649.556,8	38.809	113	505.978,553 649.556,8	1	505.974,486 649.534,787	22.386					

**** Lungimile segmentelor sunt determinate în planul de proiecție Stereo 70 și sunt rotunjite la 1 milimetru.**

***** Distanța dintre puncte este formată din segmente cumulate ce sunt mai mici decât valoarea 1 milimetru.**

**DATE DESPRE IMOBILUL NR. 362**

Oficiul de Cadastru și Publicitate Imobiliară SUCEAVA
Biroul de Cadastru și Publicitate Imobiliară Vatra Dornei

A. Partea I. Descrierea imobilului

TEREN Necunoscut

Nr. CF vechi:1117

Adresa: Loc. Poiana Stampei, Jud. Suceava

Nr. Crt	Nr cadastral Nr. topografic	Suprafața* (mp)	Observații / Referințe
A1	33510	Din acte: 26.184 Masurata: 13.043	Sector cadastral:11 Teren imprejmuit;

B. Partea II. Proprietari și acte

Inscrieri privitoare la dreptul de proprietate și alte drepturi reale		Referințe
1279 / 29/11/2003		
Contract De Vanzare Cumparare nr. 2063, din 30/10/2003 emis de BNP Vasilut Niculina;		
B1	Intabulare, drept de PROPRIETATE, dobandit prin Conventie, cota actuala 1/1, cota initiala 1/1 1) SC LAVAL 2002 SRL, CIF:9999999999999	A1
13487 / 24/08/2022		
Act Administrativ nr. plan de situatie RGF 1116, din 30/10/2003 emis de -;		
B2	se îndreaptă eroarea materială în sensul reconvertirii parcelelor topo nr. 405/5 și 405/6 într-o singură carte funciară electronică	A1

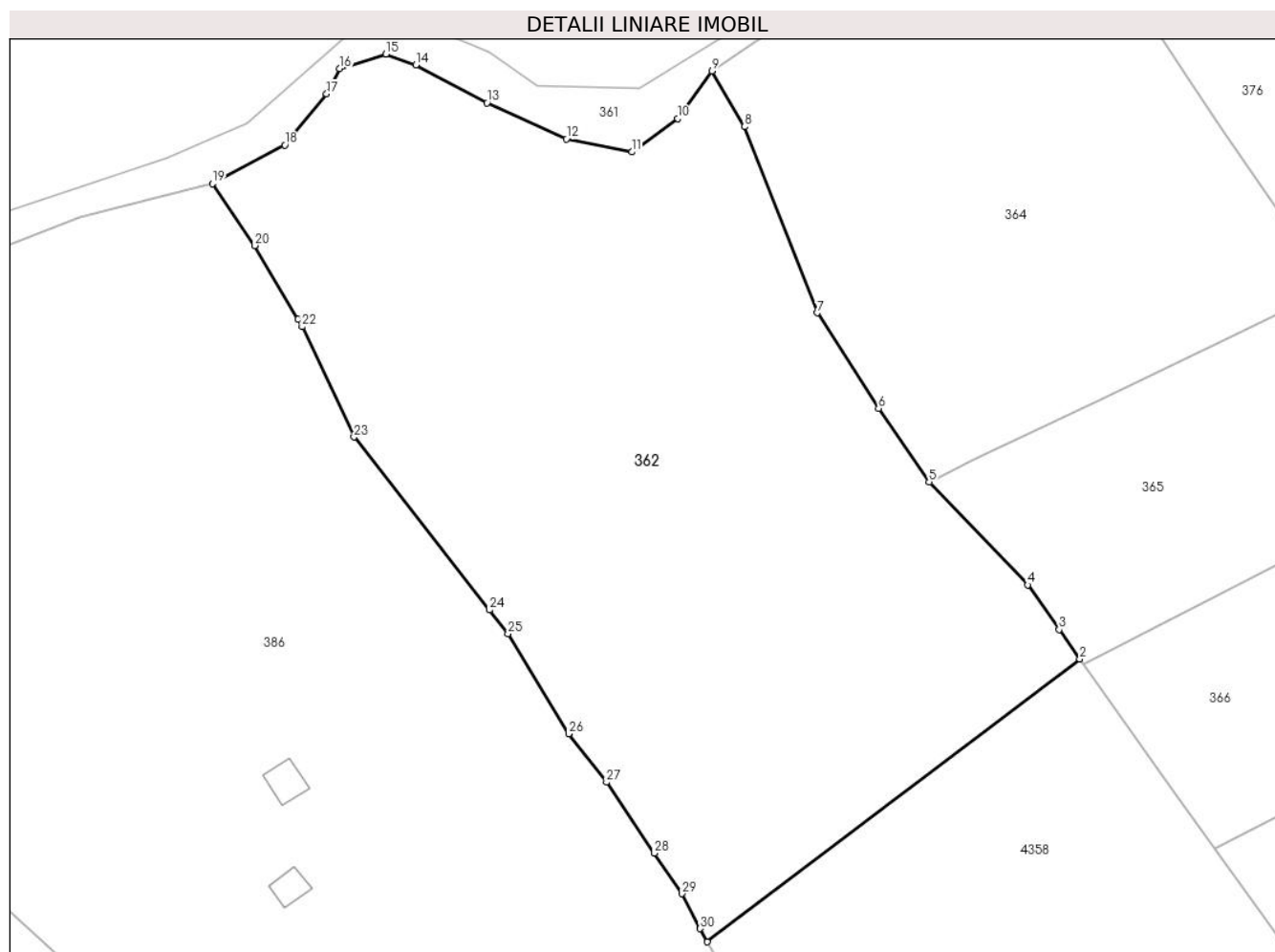
C. Partea III. SARCINI .

Inscrieri privind dezmembramintele dreptului de proprietate, drepturi reale de garanție și sarcini	Referințe
NU SUNT	

Teren

Nr cadastral	Suprafața (mp)*	Observații / Referințe
33510	Din acte: 26.184 Masurata: 13.043	

* Suprafața este determinată în planul de proiecție Stereo 70.



Date referitoare la teren

Crt	Categorie folosință	Intra vilan	Suprafața (mp)	Tarla	Parcelă	Nr. topo	Observații / Referințe
1	faneata	NU	12.890	-	-	-	
2	faneata	DA	153	-	-	-	

Lungime Segmente

1) Valorile lungimilor segmentelor sunt obținute din proiecție în plan.

Punct început	X / Y	Punct sfârșit	X / Y	Lungime segment (** (m)
1	506.220,968 649.528,491	2	506.290,651 649.581,327	87.449
3	506.286,766 649.586,822	4	506.280,883 649.595,142	10.19
5	506.262,472 649.614,361	6	506.253,02 649.628,091	16.669
7	506.241,54 649.645,917	8	506.227,912 649.680,681	37.34

Punct început	X / Y	Punct sfârșit	X / Y	Lungime segment (** (m)
2	506.290,651 649.581,327	3	506.286,766 649.586,822	6.73
4	506.280,883 649.595,142	5	506.262,472 649.614,361	26.615
6	506.253,02 649.628,091	7	506.241,54 649.645,917	21.203
8	506.227,912 649.680,681	9	506.221,903 649.691,105	12.032

Punct început	X / Y	Punct sfârșit	X / Y	Lungime segment (** (m)
9	506.221,903 649.691,105	10	506.215,449 649.682,189	11.007
11	506.206,895 649.675,974	12	506.194,666 649.678,38	12.463
13	506.179,83 649.685,129	14	506.166,531 649.692,213	15.068
15	506.160,931 649.694,252	16	506.152,317 649.691,512	9.039
17	506.149,837 649.686,813	18	506.142,006 649.677,285	12.333
19	506.128,487 649.670,037	20	506.136,378 649.658,485	13.99
21	506.144,474 649.644,691	22	506.145,27 649.643,336	1.572
23	506.154,968 649.622,751	24	506.180,289 649.590,466	41.03
25	506.183,769 649.586,029	26	506.195,099 649.567,32	21.872
27	506.202,154 649.558,292	28	506.211,12 649.545,044	15.997
29	506.216,246 649.537,47	30	506.219,672 649.530,956	7.36

Punct început	X / Y	Punct sfârșit	X / Y	Lungime segment (** (m)
10	506.215,449 649.682,189	11	506.206,895 649.675,974	10.573
12	506.194,666 649.678,38	13	506.179,83 649.685,129	16.299
14	506.166,531 649.692,213	15	506.160,931 649.694,252	5.96
16	506.152,317 649.691,512	17	506.149,837 649.686,813	5.313
18	506.142,006 649.677,285	19	506.128,487 649.670,037	15.339
20	506.136,378 649.658,485	21	506.144,474 649.644,691	15.994
22	506.145,27 649.643,336	23	506.154,968 649.622,751	22.755
24	506.180,289 649.590,466	25	506.183,769 649.586,029	5.639
26	506.195,099 649.567,32	27	506.202,154 649.558,292	11.458
28	506.211,12 649.545,044	29	506.216,246 649.537,47	9.146
30	506.219,672 649.530,956	1	506.220,968 649.528,491	2.785

** Lungimile segmentelor sunt determinate în planul de proiecție Stereo 70 și sunt rotunjite la 1 milimetru.

*** Distanța dintre puncte este formată din segmente cumulate ce sunt mai mici decât valoarea 1 milimetru.

**DATE DESPRE IMOBILUL NR. 364**

Oficiul de Cadastru și Publicitate Imobiliară SUCEAVA
Biroul de Cadastru și Publicitate Imobiliară Vatra Dornei

A. Partea I. Descrierea imobilului

TEREN Extravilan

Adresa: Jud. Suceava, zona Tataru

Nr. Crt	Nr cadastral Nr. topografic	Suprafața* (mp)	Observații / Referințe
A1	34100	6.296	Sector cadastral:11 Teren imprejmuit;

B. Partea II. Proprietari și acte

Inscrieri privitoare la dreptul de proprietate și alte drepturi reale		Referințe
/		
Act Normativ nr. 7, din 13/03/1996 emis de PARLAMENTUL ROMANIEI;		
B1	Intabulare, drept de PROPRIETATE, dobandit prin Lege, cota actuala 1/1, cota initiala 1/1 1) NEIDENTIFICAT NEIDENTIFICAT	A1
9432 / 16/06/2021		
Act Notarial nr. 1002, din 15/06/2021 emis de REY OLTICA-VERONICA;		
B2	SE NOTEAZA POSESIA FAPTICA IN FAVOAREA LUI 1) CANDREA ATANASIE 2) CANDREA MARIA-CRINA	A1

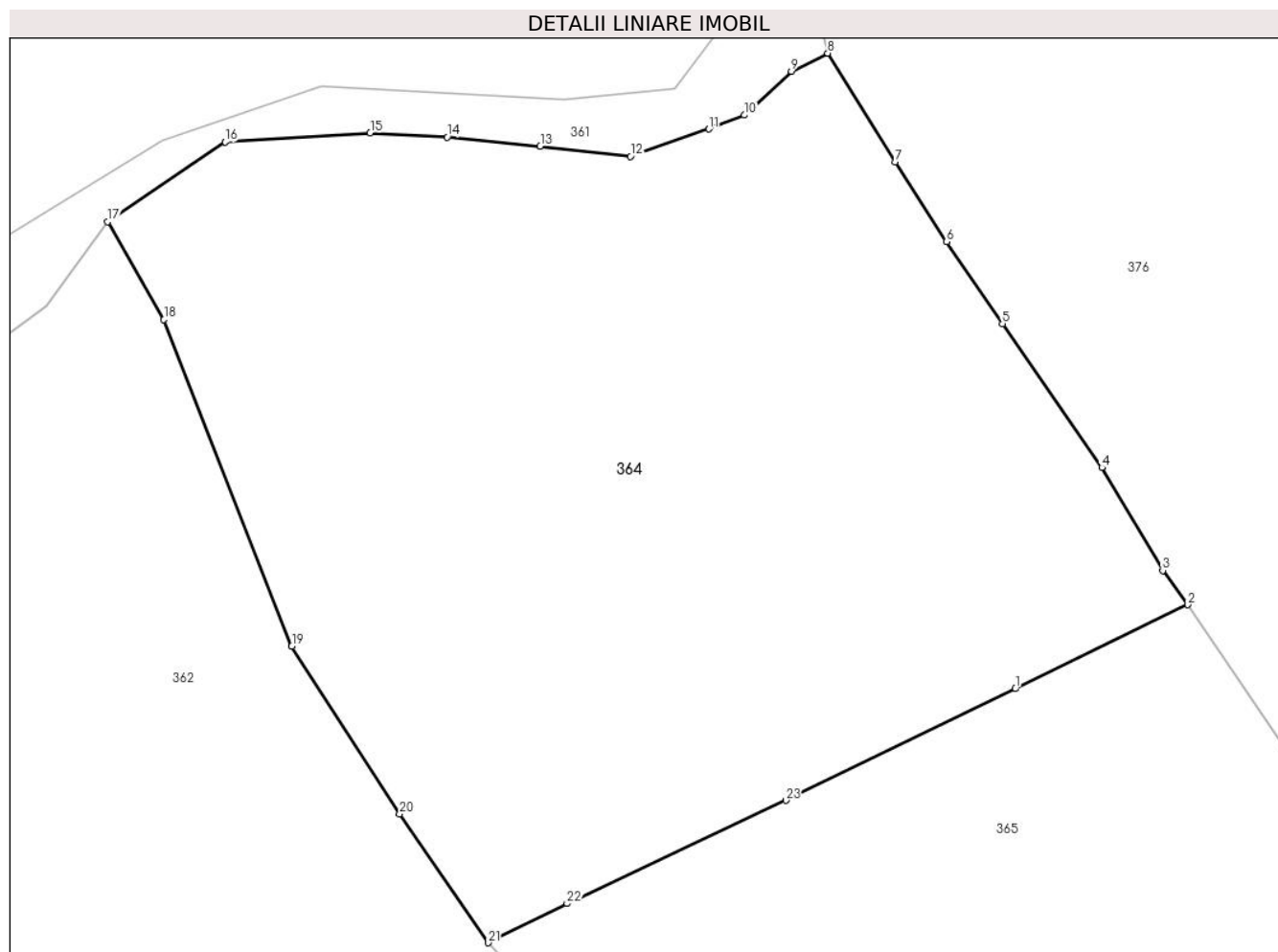
C. Partea III. SARCINI .

Inscrieri privind dezmembramintele dreptului de proprietate, drepturi reale de garanție și sarcini	Referințe
NU SUNT	

Teren

Nr cadastral	Suprafața (mp)*	Observații / Referințe
34100	6.296	

* Suprafața este determinată în planul de proiecție Stereo 70.



Date referitoare la teren

Crt	Categorie folosință	Intravilan	Suprafața (mp)	Tarla	Parcelă	Nr. topo	Observații / Referințe
1	faneata	NU	6.296	-	-	-	Imprejmuit cu gard din lemn.

Lungime Segmente

1) Valorile lungimilor segmentelor sunt obținute din proiecție în plan.

Punct început	X / Y	Punct sfârșit	X / Y	Lungime segment (** (m)
1	506.318,596 649.641,401	2	506.336,981 649.650,329	20.438
3	506.334,305 649.653,98	4	506.327,816 649.664,943	12.739
5	506.317,241 649.680,246	6	506.311,287 649.688,994	10.582
7	506.305,814 649.697,466	8	506.298,619 649.709,044	13.632
9	506.294,747 649.707,119	10	506.289,731 649.702,451	6.852

Punct început	X / Y	Punct sfârșit	X / Y	Lungime segment (** (m)
2	506.336,981 649.650,329	3	506.334,305 649.653,98	4.527
4	506.327,816 649.664,943	5	506.317,241 649.680,246	18.601
6	506.311,287 649.688,994	7	506.305,814 649.697,466	10.086
8	506.298,619 649.709,044	9	506.294,747 649.707,119	4.324
10	506.289,731 649.702,451	11	506.285,958 649.700,971	4.053

Punct început	X / Y	Punct sfârșit	X / Y	Lungime segment (** (m)
11	506.285,958 649.700,971	12	506.277,603 649.698,066	8.846
13	506.267,998 649.699,131	14	506.258,093 649.700,107	9.953
15	506.249,885 649.700,559	16	506.234,422 649.699,597	15.493
17	506.221,903 649.691,105	18	506.227,912 649.680,681	12.032
19	506.241,54 649.645,917	20	506.253,02 649.628,091	21.203
21	506.262,472 649.614,361	22	506.270,854 649.618,538	9.365
23	506.294,156 649.629,511	1	506.318,596 649.641,401	27.179

Punct început	X / Y	Punct sfârșit	X / Y	Lungime segment (** (m)
12	506.277,603 649.698,066	13	506.267,998 649.699,131	9.664
14	506.258,093 649.700,107	15	506.249,885 649.700,559	8.22
16	506.234,422 649.699,597	17	506.221,903 649.691,105	15.127
18	506.227,912 649.680,681	19	506.241,54 649.645,917	37.34
20	506.253,02 649.628,091	21	506.262,472 649.614,361	16.669
22	506.270,854 649.618,538	23	506.294,156 649.629,511	25.756

** Lungimile segmentelor sunt determinate în planul de proiecție Stereo 70 și sunt rotunjite la 1 milimetru.

*** Distanța dintre puncte este formată din segmente cumulate ce sunt mai mici decât valoarea 1 milimetru.

**DATE DESPRE IMOBILUL NR. 365**

Oficiul de Cadastru și Publicitate Imobiliară SUCEAVA
Biroul de Cadastru și Publicitate Imobiliară Vatra Dornei

A. Partea I. Descrierea imobilului

TEREN Extravilan

Adresa: Jud. Suceava

Nr. Crt	Nr cadastral Nr. topografic	Suprafața* (mp)	Observații / Referințe
A1		3.376	Sector cadastral:11 Teren neimprejmuit; 480/107 parte(CF 31801)

B. Partea II. Proprietari și acte

Inscrieri privitoare la dreptul de proprietate și alte drepturi reale		Referințe
/		
Act Normativ nr. 7, din 13/03/1996 emis de PARLAMENTUL ROMANIEI;		
B1	Intabulare, drept de PROPRIETATE, dobandit prin Lege, cota actuala 1/1, cota initiala 1/1 1) NEIDENTIFICAT NEIDENTIFICAT	A1
Act Administrativ nr. 7377, din 27/09/2022 emis de PRIMARIA COMUNEI POIANA STAMPEI;		
B2	SE NOTEAZA POSESIA FAPTICA IN FAVOAREA LUI 1) CHIFORESCU DINA 2) CHIFORESCU GHEORGHE	A1

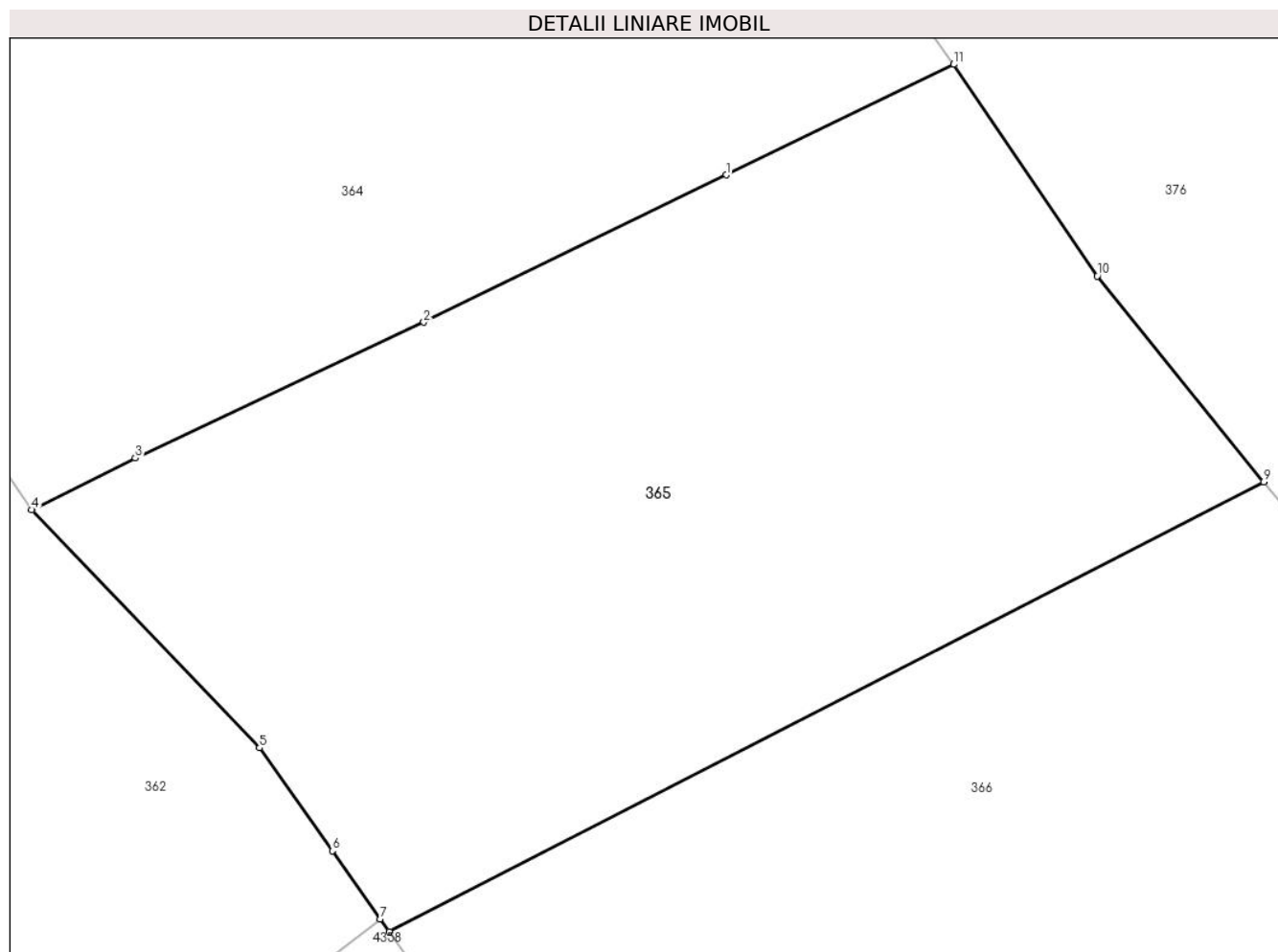
C. Partea III. SARCINI .

Inscrieri privind dezmembramintele dreptului de proprietate, drepturi reale de garanție și sarcini	Referințe
NU SUNT	

Teren

Nr cadastral	Suprafața (mp)*	Observații / Referințe
	3.376	480/107 parte(CF 31801)

* Suprafața este determinată în planul de proiecție Stereo 70.



Date referitoare la teren

Crt	Categorie folosință	Intra vilan	Suprafața (mp)	Tarla	Parcelă	Nr. topo	Observații / Referințe
1	faneata	NU	3.376	-	-	-	

Lungime Segmente

1) Valorile lungimilor segmentelor sunt obținute din proiecție în plan.

Punct început	X / Y	Punct sfârșit	X / Y	Lungime segment (** (m)
1	506.318,596 649.641,401	2	506.294,156 649.629,511	27.179
2	506.294,156 649.629,511	3	506.270,854 649.618,538	25.756
3	506.270,854 649.618,538	4	506.262,472 649.614,361	9.365
4	506.262,472 649.614,361	5	506.280,883 649.595,142	26.615
5	506.280,883 649.595,142	6	506.286,766 649.586,822	10.19

Punct început	X / Y	Punct sfârșit	X / Y	Lungime segment (** (m)
6	506.286,766 649.586,822	7	506.290,651 649.581,327	6.73
7	506.290,651 649.581,327	8	506.291,372 649.580,307	1.249
8	506.291,372 649.580,307	9	506.362,016 649.616,633	79.436
9	506.362,016 649.616,633	10	506.348,566 649.633,233	21.365
10	506.348,566 649.633,233	11	506.336,981 649.650,329	20.652
11	506.336,981 649.650,329	1	506.318,596 649.641,401	20.438

** Lungimile segmentelor sunt determinate în planul de proiecție Stereo 70 și sunt rotunjite la 1 milimetru.

*** Distanța dintre puncte este formată din segmente cumulate ce sunt mai mici decât valoarea 1 milimetru.

**DATE DESPRE IMOBILUL NR. 366**

Oficiul de Cadastru și Publicitate Imobiliară SUCEAVA
Biroul de Cadastru și Publicitate Imobiliară Vatra Dornei

A. Partea I. Descrierea imobilului

TEREN Necunoscut

Adresa: Loc. Tataru, Jud. Suceava

Nr. Crt	Nr cadastral Nr. topografic	Suprafața* (mp)	Observații / Referințe
A1		3.376	Sector cadastral:11 Teren neimprejmuit; 480/107 parte(CF 31801)

B. Partea II. Proprietari și acte

Inscrieri privitoare la dreptul de proprietate și alte drepturi reale		Referințe
/		
Act Normativ nr. 7, din 13/03/1996 emis de PARLAMENTUL ROMANIEI;		
B1	Intabulare, drept de PROPRIETATE, dobandit prin Lege, cota actuala 1/1, cota initiala 1/1 1) NEIDENTIFICAT NEIDENTIFICAT	A1
Act Administrativ nr. 7378, din 27/09/2022 emis de PRIMARIA COMUNEI POIANA STAMPEI;		
B2	SE NOTEAZA POSESIA FAPTICA IN FAVOAREA LUI 1) IVAN ADRIAN	A1

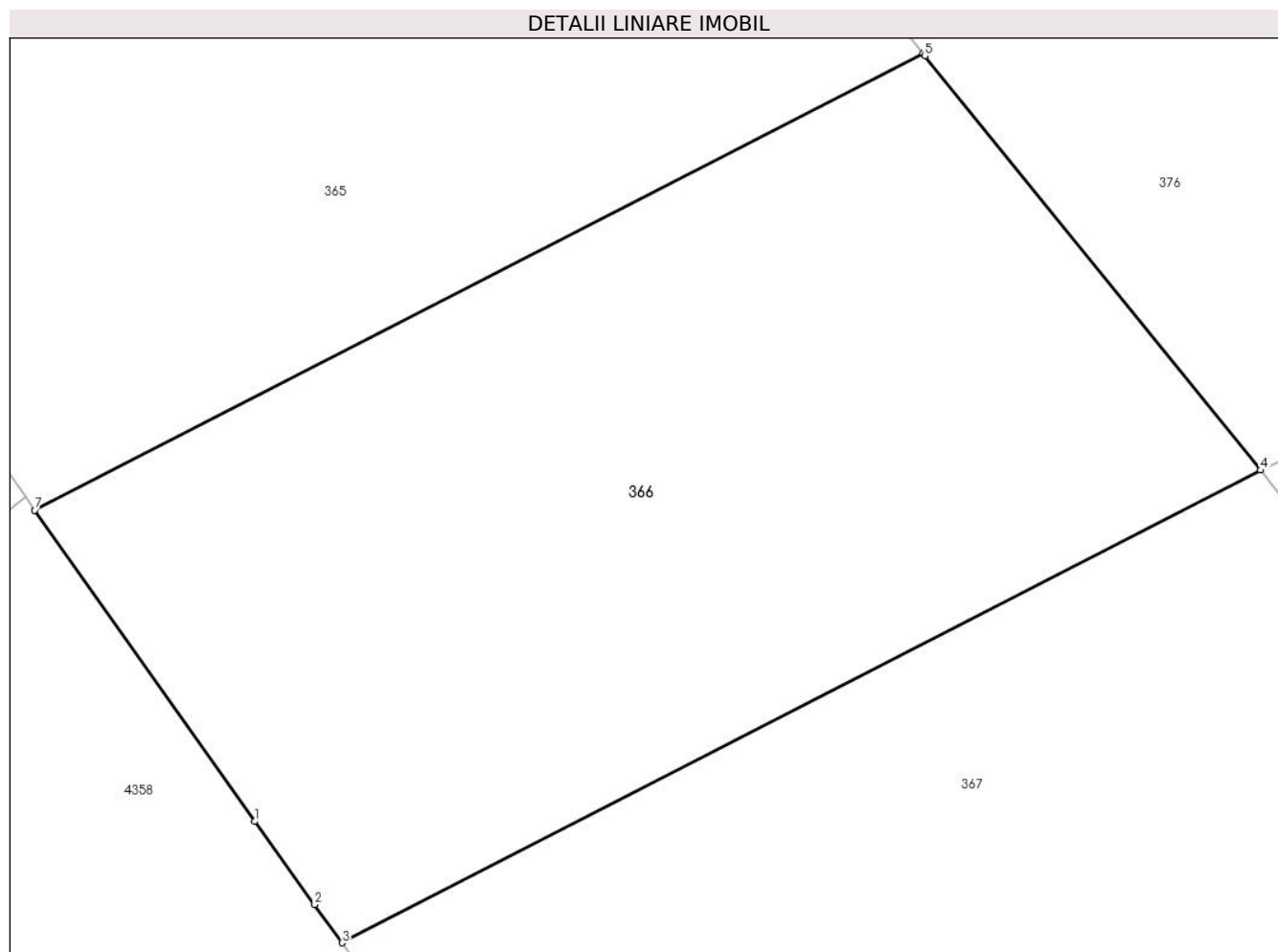
C. Partea III. SARCINI .

Inscrieri privind dezmembramintele dreptului de proprietate, drepturi reale de garanție și sarcini	Referințe
NU SUNT	

Teren

Nr cadastral	Suprafața (mp)*	Observații / Referințe
	3.376	480/107 parte(CF 31801)

* Suprafața este determinată în planul de proiecție Stereo 70.



Date referitoare la teren

Crt	Categorie folosință	Intravilan	Suprafața (mp)	Tarla	Parcelă	Nr. topo	Observații / Referințe
1	faneata	NU	3.105	-	-	-	
2	faneata	DA	271	-	-	-	

Lungime Segmente

1) Valorile lungimilor segmentelor sunt obținute din proiecție în plan.

Punct început	X / Y	Punct sfârșit	X / Y	Lungime segment (** (m)
1	506.308,871 649.555,557	2	506.313,636 649.548,937	8.157
2	506.313,636 649.548,937	3	506.315,815 649.545,911	3.729
3	506.315,815 649.545,911	4	506.388,878 649.583,481	82.157
4	506.388,878 649.583,481	5	506.362,195 649.616,412	42.384

Punct început	X / Y	Punct sfârșit	X / Y	Lungime segment (** (m)
5	506.362,195 649.616,412	6	506.362,016 649.616,633	0.284
6	506.362,016 649.616,633	7	506.291,372 649.580,307	79.436
7	506.291,372 649.580,307	1	506.308,871 649.555,557	30.311

** Lungimile segmentelor sunt determinate în planul de proiecție Stereo 70 și sunt rotunjite la 1 milimetru.

*** Distanța dintre puncte este formată din segmente cumulate ce sunt mai mici decât valoarea 1 milimetru.

**DATE DESPRE IMOBILUL NR. 367**

Oficiul de Cadastru și Publicitate Imobiliară SUCEAVA
Biroul de Cadastru și Publicitate Imobiliară Vatra Dornei

A. Partea I. Descrierea imobilului

TEREN Intravilan

Adresa: Loc. Tataru, Jud. Suceava

Nr. Crt	Nr cadastral Nr. topografic	Suprafața* (mp)	Observații / Referințe
A1		4.831	Sector cadastral:11 Teren imprejmuit; 480/107 parte(CF 31801)

B. Partea II. Proprietari și acte

Inscrieri privitoare la dreptul de proprietate și alte drepturi reale		Referințe
/		
Act Normativ nr. 7, din 13/03/1996 emis de PARLAMENTUL ROMANIEI;		
B1	Intabulare, drept de PROPRIETATE, dobandit prin Lege, cota actuala 1/1, cota initiala 1/1 1) NEIDENTIFICAT NEIDENTIFICAT	A1
Act Administrativ nr. 3020, din 31/03/2023 emis de PRIMARIA COMUNEI POIANA STAMPEI;		
B2	SE NOTEAZA POSESIA FAPTICA IN FAVOAREA LUI 1) MITROFAN IOSIF	A1

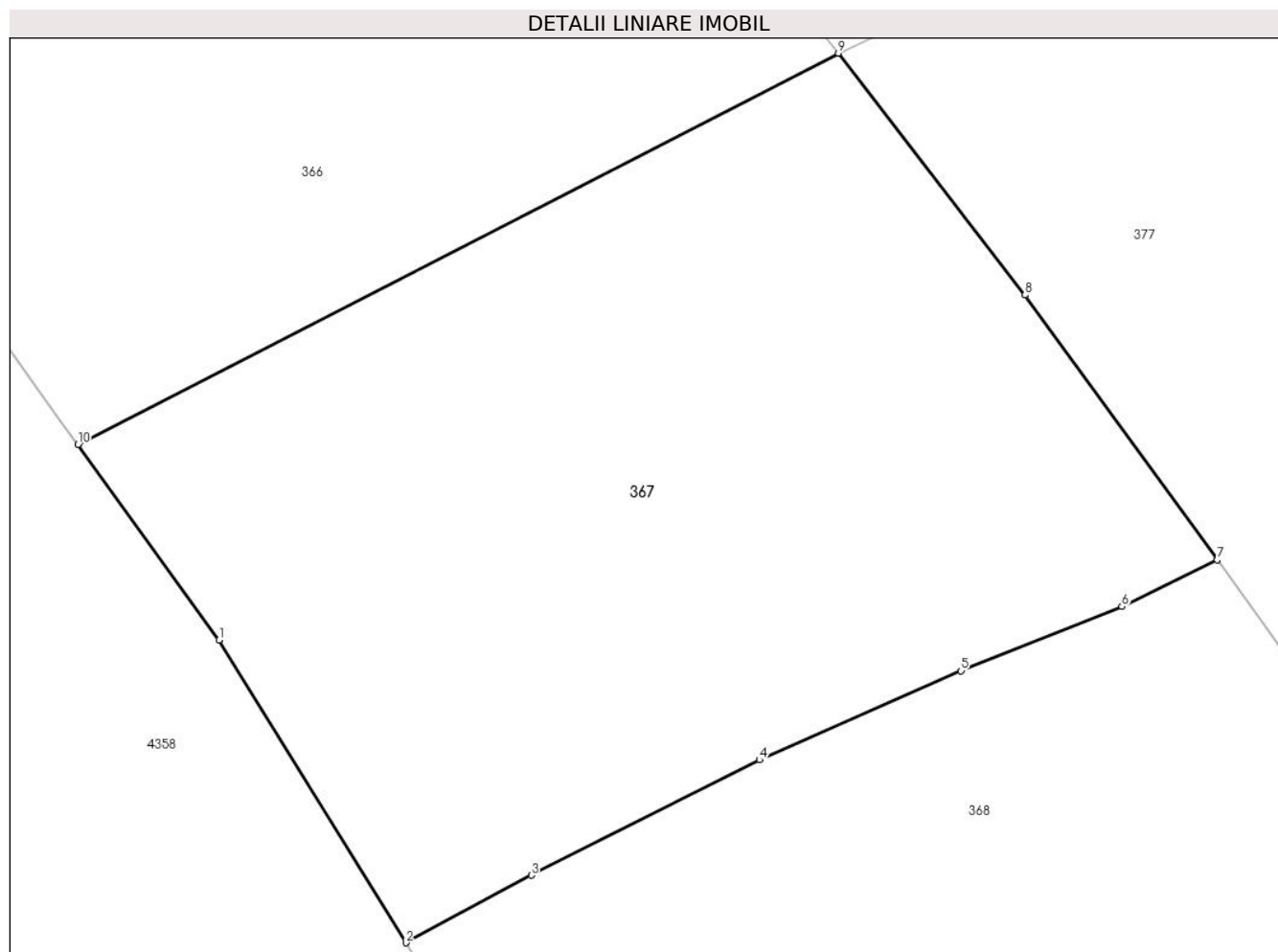
C. Partea III. SARCINI .

Inscrieri privind dezmembramintele dreptului de proprietate, drepturi reale de garanție și sarcini	Referințe
NU SUNT	

Teren

Nr cadastral	Suprafața (mp)*	Observații / Referințe
	4.831	480/107 parte(CF 31801)

* Suprafața este determinată în planul de proiecție Stereo 70.



Date referitoare la teren

Crt	Categorie folosință	Intra vilan	Suprafața (mp)	Tarla	Parcelă	Nr. topo	Observații / Referințe
1	faneata	DA	4.831	-	-	-	

Lungime Segmente

1) Valorile lungimilor segmentelor sunt obținute din proiecție în plan.

Punct început	X / Y	Punct sfârșit	X / Y	Lungime segment (** (m)
1	506.329,343 649.527,12	2	506.347,319 649.498,063	34.168
2	506.347,319 649.498,063	3	506.359,369 649.504,547	13.684
3	506.359,369 649.504,547	4	506.381,29 649.515,618	24.558
4	506.381,29 649.515,618	5	506.400,631 649.524,18	21.151
5	506.400,631 649.524,18	6	506.416,115 649.530,344	16.666

Punct început	X / Y	Punct sfârșit	X / Y	Lungime segment (** (m)
6	506.416,115 649.530,344	7	506.425,279 649.534,824	10.2
7	506.425,279 649.534,824	8	506.406,821 649.560,255	31.423
8	506.406,821 649.560,255	9	506.388,878 649.583,481	29.35
9	506.388,878 649.583,481	10	506.315,815 649.545,911	82.157
10	506.315,815 649.545,911	1	506.329,343 649.527,12	23.154

** Lungimile segmentelor sunt determinate în planul de proiecție Stereo 70 și sunt rotunjite la 1 milimetru.

*** Distanța dintre puncte este formată din segmente cumulate ce sunt mai mici decât valoarea 1 milimetru.

**DATE DESPRE IMOBILUL NR. 368**

Oficiul de Cadastru și Publicitate Imobiliară SUCEAVA
Biroul de Cadastru și Publicitate Imobiliară Vatra Dornei

A. Partea I. Descrierea imobilului

TEREN Intravilan

Adresa: Loc. Tataru, Jud. Suceava

Nr. Crt	Nr cadastral Nr. topografic	Suprafața* (mp)	Observații / Referințe
A1		8.111	Sector cadastral:11 Teren imprejmuit; 480/272 parte(CF 31803)

B. Partea II. Proprietari și acte

Inscrieri privitoare la dreptul de proprietate și alte drepturi reale		Referințe
/		
Act Normativ nr. 7, din 13/03/1996 emis de PARLAMENTUL ROMANIEI;		
B1	Intabulare, drept de PROPRIETATE, dobandit prin Lege, cota actuala 1/1, cota initiala 1/1 1) NEIDENTIFICAT NEIDENTIFICAT	A1
Act Administrativ nr. 6211, din 22/08/2022 emis de PRIMĂRIA COMUNEI POIANA STAMPEI;		
B2	SE NOTEAZA POSESIA FAPTICA IN FAVOAREA LUI 1) COSTIUC MARIUS 2) COSTIUC MIHAELA-GABRIELA	A1

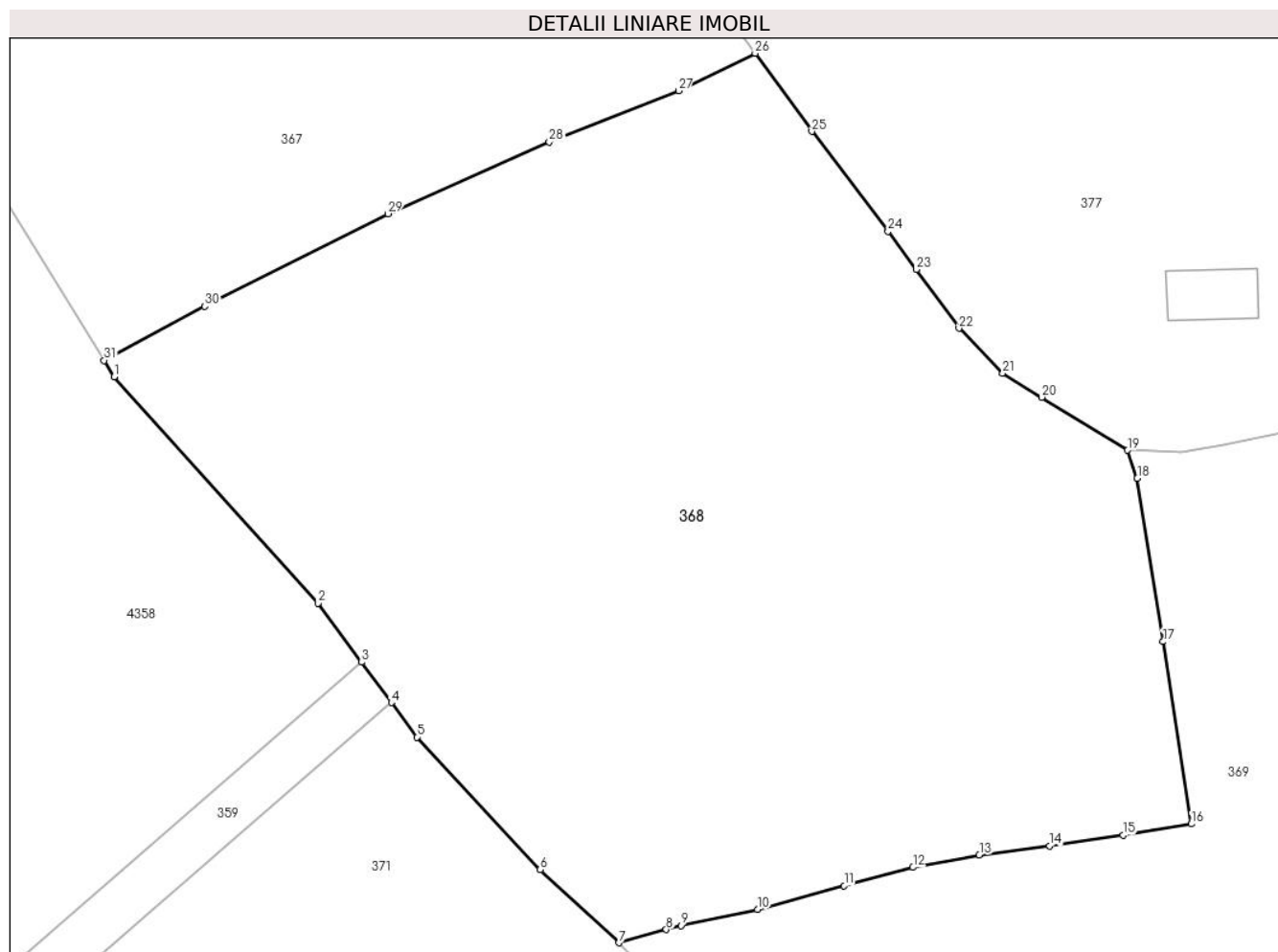
C. Partea III. SARCINI .

Inscrieri privind dezmembramintele dreptului de proprietate, drepturi reale de garanție și sarcini	Referințe
NU SUNT	

Teren

Nr cadastral	Suprafața (mp)*	Observații / Referințe
	8.111	480/272 parte(CF 31803)

* Suprafața este determinată în planul de proiecție Stereo 70.



Date referitoare la teren

Crt	Categorie folosință	Intra vilan	Suprafața (mp)	Tarla	Parcelă	Nr. topo	Observații / Referințe
1	faneata	DA	7.882	-	-	-	
2	faneata	DA	229	-	-	-	Cale acces

Lungime Segmente

1) Valorile lungimilor segmentelor sunt obținute din proiecție în plan.

Punct început	X / Y	Punct sfârșit	X / Y	Lungime segment (** (m)
1	506.348,521 649.496,122	2	506.372,922 649.469,026	36.464
3	506.378,138 649.461,964	4	506.381,713 649.457,123	6.018
5	506.384,765 649.452,99	6	506.399,514 649.437,13	21.658
7	506.408,958 649.428,386	8	506.414,625 649.429,954	5.88

Punct început	X / Y	Punct sfârșit	X / Y	Lungime segment (** (m)
2	506.372,922 649.469,026	3	506.378,138 649.461,964	8.779
4	506.381,713 649.457,123	5	506.384,765 649.452,99	5.138
6	506.399,514 649.437,13	7	506.408,958 649.428,386	12.87
8	506.414,625 649.429,954	9	506.416,387 649.430,442	1.828

Punct început	X / Y	Punct sfârșit	X / Y	Lungime segment (** (m)
9	506.416,387 649.430,442	10	506.425,559 649.432,367	9.372
11	506.435,946 649.435,205	12	506.444,168 649.437,41	8.513
13	506.452,117 649.438,905	14	506.460,543 649.439,984	8.495
15	506.469,321 649.441,252	16	506.477,489 649.442,604	8.279
17	506.474,108 649.464,415	18	506.471,042 649.483,955	19.779
19	506.469,887 649.487,334	20	506.459,595 649.493,668	12.085
21	506.454,912 649.496,524	22	506.449,672 649.501,92	7.522
23	506.444,587 649.508,95	24	506.441,18 649.513,526	5.705
25	506.432,056 649.525,469	26	506.425,279 649.534,824	11.552
27	506.416,115 649.530,344	28	506.400,631 649.524,18	16.666
29	506.381,29 649.515,618	30	506.359,369 649.504,547	24.558
31	506.347,319 649.498,063	1	506.348,521 649.496,122	2.283

Punct început	X / Y	Punct sfârșit	X / Y	Lungime segment (** (m)
10	506.425,559 649.432,367	11	506.435,946 649.435,205	10.768
12	506.444,168 649.437,41	13	506.452,117 649.438,905	8.088
14	506.460,543 649.439,984	15	506.469,321 649.441,252	8.869
16	506.477,489 649.442,604	17	506.474,108 649.464,415	22.071
18	506.471,042 649.483,955	19	506.469,887 649.487,334	3.571
20	506.459,595 649.493,668	21	506.454,912 649.496,524	5.485
22	506.449,672 649.501,92	23	506.444,587 649.508,95	8.676
24	506.441,18 649.513,526	25	506.432,056 649.525,469	15.029
26	506.425,279 649.534,824	27	506.416,115 649.530,344	10.2
28	506.400,631 649.524,18	29	506.381,29 649.515,618	21.151
30	506.359,369 649.504,547	31	506.347,319 649.498,063	13.684

** Lungimile segmentelor sunt determinate în planul de proiecție Stereo 70 și sunt rotunjite la 1 milimetru.

*** Distanța dintre puncte este formată din segmente cumulate ce sunt mai mici decât valoarea 1 milimetru.

**DATE DESPRE IMOBILUL NR. 369**

Oficiul de Cadastru și Publicitate Imobiliară SUCEAVA
Biroul de Cadastru și Publicitate Imobiliară Vatra Dornei

A. Partea I. Descrierea imobilului

TEREN Necunoscut

Adresa: Loc. Tataru, Jud. Suceava

Nr. Crt	Nr cadastral Nr. topografic	Suprafața* (mp)	Observații / Referințe
A1		17.605	Sector cadastral:11 Teren imprejmuit; 480/272 parte(CF 38103)

Construcții

Crt	Nr cadastral Nr. topografic	Adresa	Observații / Referințe
A1.1		Loc. Tataru, Jud. Suceava	Nr. niveluri:1; S. construita la sol:28 mp; S. construita desfasurata:28 mp; FANAR

B. Partea II. Proprietari și acte

Inscrieri privitoare la dreptul de proprietate și alte drepturi reale		Referințe
/		
Act Normativ nr. 7, din 13/03/1996 emis de PARLAMENTUL ROMANIEI;		
B1	Intabulare, drept de PROPRIETATE, dobandit prin Lege, cota actuala 1/1, cota initiala 1/1 1) NEIDENTIFICAT NEIDENTIFICAT	A1
Act Administrativ nr. 3071, din 03/04/2023 emis de PRIMARIA COMUNEI POIANA STAMPEI;		
B2	SE NOTEAZA POSESIA FAPTICA IN FAVOAREA 1) MITROFAN IOSIF	A1
Act Administrativ nr. 2981, din 31/03/2023 emis de PRIMARIA COMUNEI POIANA STAMPEI;		
B3	Intabulare, drept de PROPRIETATE, dobandit prin Lege, cota actuala 1/1, cota initiala 1/1 1) MITROFAN IOSIF	A1.1

C. Partea III. SARCINI .

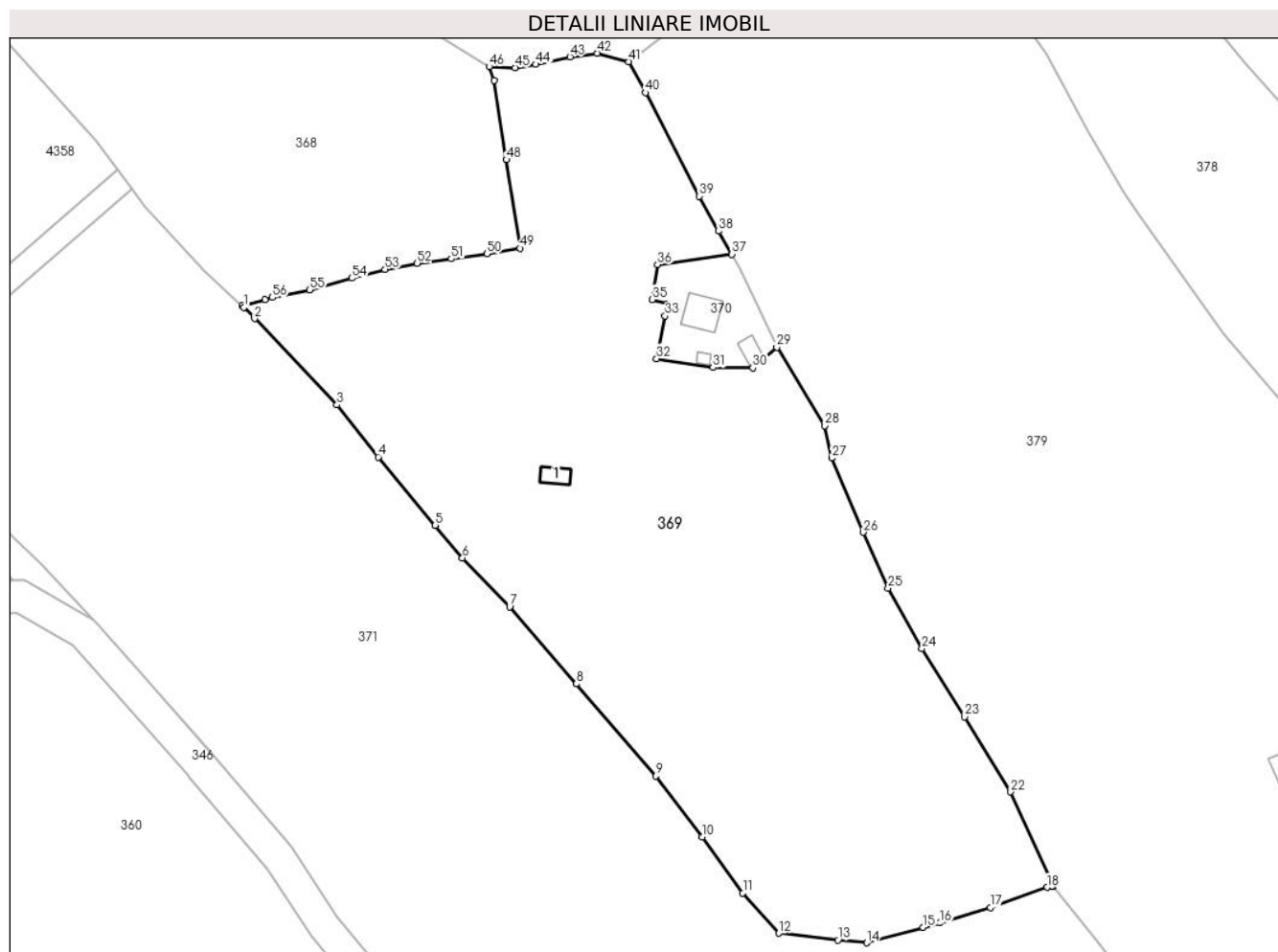
Inscrieri privind dezmembramintele dreptului de proprietate, drepturi reale de garanție și sarcini	Referințe
NU SUNT	

Anexa Nr. 1 La Partea I

Teren

Nr cadastral	Suprafața (mp)*	Observații / Referințe
	17.605	480/272 parte(CF 38103)

* Suprafața este determinată în planul de proiecție Stereo 70.



Date referitoare la teren

Crt	Categorie folosință	Intravilan	Suprafața (mp)	Tarla	Parcelă	Nr. topo	Observații / Referințe
1	faneata	DA	14.051	-	-	-	
2	faneata	DA	331	-	-	-	cale acces
3	faneata	DA	3.214	-	-	-	
4	faneata	NU	9	-	-	-	

Date referitoare la construcții

Crt	Număr	Destinație construcție	Supraf. (mp)	Situație juridică	Observații / Referințe
A1.1		construcții anexa	28	Cu acte	Nr. niveluri:1; S. construita la sol:28 mp; S. construita desfasurata:28 mp; FANAR

Lungime Segmente

1) Valorile lungimilor segmentelor sunt obținute din proiecție în plan.

Punct început	X / Y	Punct sfârșit	X / Y	Lungime segment	Punct început	X / Y	Punct sfârșit	X / Y	Lungime segment	Punct început	X / Y	Punct sfârșit	X / Y	Lungime segment
1	506.409,322 649.428,051	2	506.411,997 649.425,254	3.87	2	506.411,997 649.425,254	3	506.432,335 649.403,988	29.42 6	3	506.432,335 649.403,988	4	506.442,537 649.391,126	16.41 7
4	506.442,537 649.391,126	5	506.456,593 649.374,311	21.91 6	5	506.456,593 649.374,311	6	506.463,296 649.366,271	10.46 8	6	506.463,296 649.366,271	7	506.474,912 649.354,147	16.79 1

Punct început	X / Y	Punct sfârșit	X / Y	Lungime segment	Punct început	X / Y	Punct sfârșit	X / Y	Lungime segment	Punct început	X / Y	Punct sfârșit	X / Y	Lungime segment
7	506.474,912 649.354,147	8	506.491,407 649.335,195	25.125	8	506.491,407 649.335,195	9	506.511,035 649.312,469	30.029	9	506.511,035 649.312,469	10	506.522,509 649.297,435	18.912
10	506.522,509 649.297,435	11	506.532,447 649.283,683	16.967	11	506.532,447 649.283,683	12	506.541,35 649.273,739	13.347	12	506.541,35 649.273,739	13	506.555,88 649.272,038	14.629
13	506.555,88 649.272,038	14	506.562,999 649.271,389	7.149	14	506.562,999 649.271,389	15	506.576,955 649.275,175	14.46	15	506.576,955 649.275,175	16	506.580,978 649.276,266	4.168
16	506.580,978 649.276,266	17	506.593,511 649.280,077	13.1	17	506.593,511 649.280,077	18	506.607,487 649.285,046	14.833	18	506.607,487 649.285,046	19	506.608,719 649.285,253	1.249
19	506.608,719 649.285,253	20	506.608,987 649.285,298	0.272	20	506.608,987 649.285,298	21	506.608,692 649.285,954	0.719	21	506.608,692 649.285,954	22	506.598,525 649.308,593	24.817
22	506.598,525 649.308,593	23	506.587,13 649.327,074	21.712	23	506.587,13 649.327,074	24	506.576,603 649.343,874	19.826	24	506.576,603 649.343,874	25	506.568,327 649.358,794	17.062
25	506.568,327 649.358,794	26	506.562,112 649.372,566	15.109	26	506.562,112 649.372,566	27	506.554,358 649.390,848	19.858	27	506.554,358 649.390,848	28	506.552,702 649.398,86	8.181
28	506.552,702 649.398,86	29	506.540,846 649.418,179	22.667	29	506.540,846 649.418,179	30	506.534,929 649.413,116	7.787	30	506.534,929 649.413,116	31	506.525,11 649.413,174	9.819
31	506.525,11 649.413,174	32	506.511,173 649.415,362	14.108	32	506.511,173 649.415,362	33	506.513,27 649.425,902	10.747	33	506.513,27 649.425,902	34	506.513,87 649.428,918	3.075
34	506.513,87 649.428,918	35	506.510,102 649.429,93	3.902	35	506.510,102 649.429,93	36	506.511,395 649.438,591	8.757	36	506.511,395 649.438,591	37	506.529,785 649.441,12	18.563
37	506.529,785 649.441,12	38	506.526,519 649.446,821	6.57	38	506.526,519 649.446,821	39	506.521,759 649.455,423	9.831	39	506.521,759 649.455,423	40	506.508,425 649.480,934	28.786
40	506.508,425 649.480,934	41	506.504,269 649.488,573	8.696	41	506.504,269 649.488,573	42	506.496,601 649.490,66	7.947	42	506.496,601 649.490,66	43	506.489,815 649.489,762	6.845
43	506.489,815 649.489,762	44	506.481,391 649.487,928	8.621	44	506.481,391 649.487,928	45	506.476,273 649.487,097	5.185	45	506.476,273 649.487,097	46	506.469,887 649.487,334	6.39
46	506.469,887 649.487,334	47	506.471,042 649.483,955	3.571	47	506.471,042 649.483,955	48	506.474,108 649.464,415	19.779	48	506.474,108 649.464,415	49	506.477,489 649.442,604	22.071
49	506.477,489 649.442,604	50	506.469,321 649.441,252	8.279	50	506.469,321 649.441,252	51	506.460,543 649.439,984	8.869	51	506.460,543 649.439,984	52	506.452,117 649.438,905	8.495
52	506.452,117 649.438,905	53	506.444,168 649.437,41	8.088	53	506.444,168 649.437,41	54	506.435,946 649.435,205	8.513	54	506.435,946 649.435,205	55	506.425,559 649.432,367	10.768
55	506.425,559 649.432,367	56	506.416,387 649.430,442	9.372	56	506.416,387 649.430,442	57	506.414,625 649.429,954	1.828	57	506.414,625 649.429,954	58	506.408,958 649.428,386	5.88
58	506.408,958 649.428,386	1	506.409,322 649.428,051	0.495										

** Lungimile segmentelor sunt determinate în planul de proiecție Stereo 70 și sunt rotunjite la 1 milimetru.

*** Distanța dintre puncte este formată din segmente cumulate ce sunt mai mici decât valoarea 1 milimetru.

**DATE DESPRE IMOBILUL NR. 370**

Oficiul de Cadastru și Publicitate Imobiliară SUCEAVA
Biroul de Cadastru și Publicitate Imobiliară Vatra Dornei

A. Partea I. Descrierea imobilului

TEREN Intravilan

Adresa: Loc. Tataru, Str Tataru, Nr. 107, Jud. Suceava

Nr. Crt	Nr cadastral Nr. topografic	Suprafața* (mp)	Observații / Referințe
A1		637	Sector cadastral:11 Teren imprejmuit; 480/272 parte(CF 38103)

Construcții

Crt	Nr cadastral Nr. topografic	Adresa	Observații / Referințe
A1.1		Loc. Tataru, Str Tataru, Nr. 107, Jud. Suceava	Nr. niveluri:1; S. construita la sol:70 mp; S. construita desfasurata:70 mp; Locuinta, P, din 1950
A1.2		Loc. Tataru, Str Tataru, Nr. 107, Jud. Suceava	Nr. niveluri:1; S. construita la sol:25 mp; S. construita desfasurata:25 mp; Grajd, P, din anul 1965
A1.3		Loc. Tataru, Str Tataru, Nr. 107, Jud. Suceava	Nr. niveluri:1; S. construita la sol:9 mp; S. construita desfasurata:9 mp; Sura, P, din anul 1965

B. Partea II. Proprietari și acte

Inscrieri privitoare la dreptul de proprietate și alte drepturi reale		Referințe
/		
Act Normativ nr. 7, din 13/03/1996 emis de PARLAMENTUL ROMANIEI;		
B1	Intabulare, drept de PROPRIETATE, dobandit prin Lege, cota actuala 1/1, cota initiala 1/1 1) NEIDENTIFICAT NEIDENTIFICAT	A1
Act Administrativ nr. 6219, din 22/08/2022 emis de PRIMARIA COMUNEI POIANA STAMPEI;		
B2	SE NOTEAZA POSESIA FAPTICA IN FAVOAREA LUI 1) AIOANEI CATILOPIA, LIPSA CNP	A1
Act Administrativ nr. 2981, din 31/03/2023 emis de PRIMARIA COMUNEI POIANA STAMPEI;		
B3	Intabulare, drept de PROPRIETATE, dobandit prin Lege, cota actuala 1/1, cota initiala 1/1 1) AIOANEI CATILOPIA, LIPSA CNP	A1.1, A1.2, A1.3

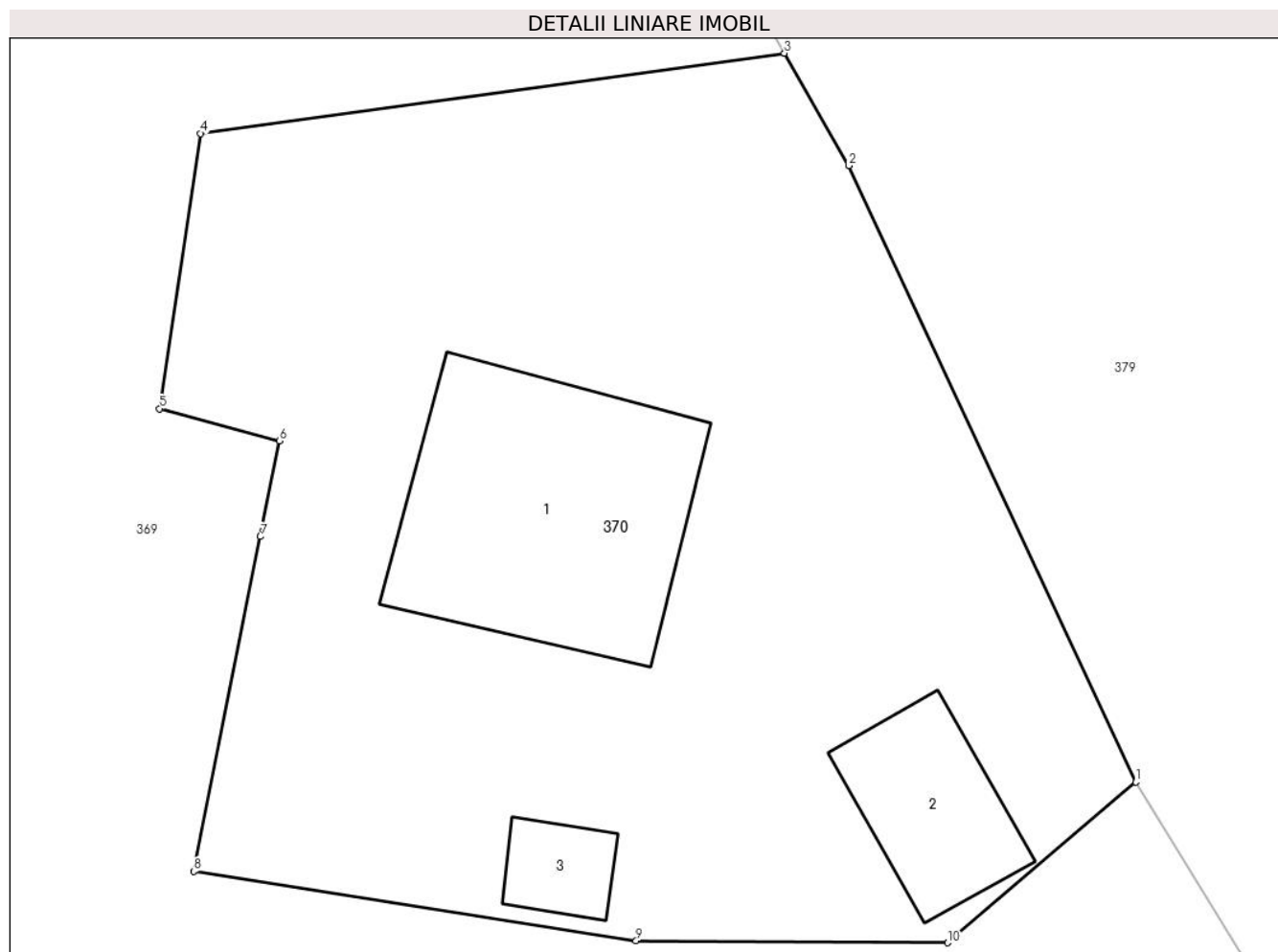
C. Partea III. SARCINI .

Inscrieri privind dezmembramintele dreptului de proprietate, drepturi reale de garanție și sarcini	Referințe
NU SUNT	

Teren

Nr cadastral	Suprafața (mp)*	Observații / Referințe
	637	480/272 parte(CF 38103)

* Suprafața este determinată în planul de proiecție Stereo 70.



Date referitoare la teren

Crt	Categorie folosință	Intravilan	Suprafața (mp)	Tarla	Parcelă	Nr. topo	Observații / Referințe
1	curți constructii	DA	637	-	-	-	

Date referitoare la construcții

Crt	Număr	Destinație construcție	Supraf. (mp)	Situație juridică	Observații / Referințe
A1.1		construcții de locuințe	70	Cu acte	Nr. niveluri:1; S. construita la sol:70 mp; S. construita desfasurata:70 mp; Locuinta, P, din 1950
A1.2		construcții anexa	25	Cu acte	Nr. niveluri:1; S. construita la sol:25 mp; S. construita desfasurata:25 mp; Grajd, P, din anul 1965
A1.3		construcții anexa	9	Cu acte	Nr. niveluri:1; S. construita la sol:9 mp; S. construita desfasurata:9 mp; Sura, P, din anul 1965

Lungime Segmente

1) Valorile lungimilor segmentelor sunt obținute din proiecție în plan.

Punct început	X / Y	Punct sfârșit	X / Y	Lungime segment (** (m)
1	506.540,846 649.418,179	2	506.531,811 649.437,583	21.404

Punct început	X / Y	Punct sfârșit	X / Y	Lungime segment (** (m)
2	506.531,811 649.437,583	3	506.529,785 649.441,12	4.076
3	506.529,785 649.441,12	4	506.511,395 649.438,591	18.563
4	506.511,395 649.438,591	5	506.510,102 649.429,93	8.757
5	506.510,102 649.429,93	6	506.513,87 649.428,918	3.902
6	506.513,87 649.428,918	7	506.513,27 649.425,902	3.075
7	506.513,27 649.425,902	8	506.511,173 649.415,362	10.747
8	506.511,173 649.415,362	9	506.525,11 649.413,174	14.108
9	506.525,11 649.413,174	10	506.534,929 649.413,116	9.819
10	506.534,929 649.413,116	1	506.540,846 649.418,179	7.787

** Lungimile segmentelor sunt determinate în planul de proiecție Stereo 70 și sunt rotunjite la 1 milimetru.

*** Distanța dintre puncte este formată din segmente cumulate ce sunt mai mici decât valoarea 1 milimetru.

**DATE DESPRE IMOBILUL NR. 371**

Oficiul de Cadastru și Publicitate Imobiliară SUCEAVA
Biroul de Cadastru și Publicitate Imobiliară Vatra Dornei

A. Partea I. Descrierea imobilului

TEREN Necunoscut

Adresa: Loc. Tataru, Str Tataru, Nr. 109, Jud. Suceava

Nr. Crt	Nr cadastral Nr. topografic	Suprafața* (mp)	Observații / Referințe
A1	34557	Din acte: 39.823 Masurata: 39.446	Sector cadastral:11 Teren imprejmuit;

Construcții

Crt	Nr cadastral Nr. topografic	Adresa	Observații / Referințe
A1.1	34557-C1	Loc. Tataru, Str Tataru, Nr. 109, Jud. Suceava	Nr. niveluri:1; S. construita la sol:81 mp; S. construita desfasurata:83 mp; Casa de locuit, P

B. Partea II. Proprietari și acte

Inscrieri privitoare la dreptul de proprietate și alte drepturi reale		Referințe
753 / 17/01/2023		
Act Notarial nr. 32, din 16/01/2023 emis de AGACHE DUMITRITA GABRIELA;		
B1	Se infiinteaza cf. 34557 a imobilului cu nr. cad. 34557/Poiana Stampei ca urmare a alipirii urmatoarelor 2 imobile: -- nr.cad.32844\cf.32844; -- nr.cad.34533\cf.34533;	A1
Act Notarial nr. 1108, din 03/11/2022 emis de AGACHE DUMITRITA GABRIELA;		
B2	Intabulare, drept de PROPRIETATE, dobandit prin Conventie, cota actuala 1/1, cota initiala 1/1 1) LUCACI ANA-CRISTINA <i>OBSERVATII: pozitie transcrisa din CF 32844/Poiana Stampei, inscrisa prin incheierea nr. 17889 din 04/11/2022; pozitie transcrisa din CF 34533/Poiana Stampei, inscrisa prin incheierea nr. 17885 din 04/11/2022; pozitie transcrisa din CF 30683/Poiana Stampei, inscrisa prin incheierea nr. 17425 din 22/10/2021;</i>	A1, A1.1

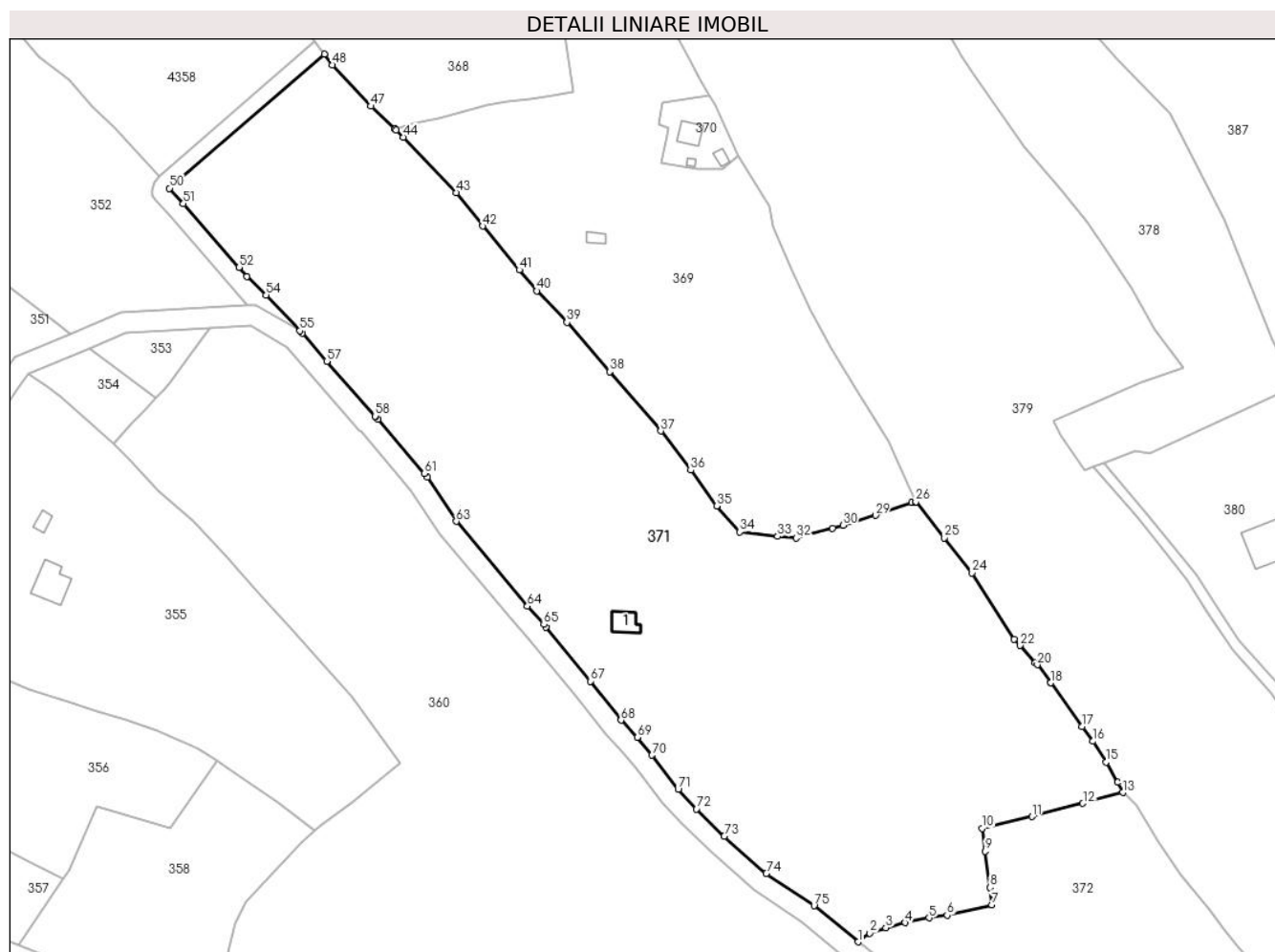
C. Partea III. SARCINI .

Inscrieri privind dezmembramintele dreptului de proprietate, drepturi reale de garanție și sarcini	Referințe
NU SUNT	

Teren

Nr cadastral	Suprafața (mp)*	Observații / Referințe
34557	Din acte: 39.823 Masurata: 39.446	

* Suprafața este determinată în planul de proiecție Stereo 70.



Date referitoare la teren

Crt	Categorie folosință	Intravilan	Suprafața (mp)	Tarla	Parcelă	Nr. topo	Observații / Referințe
1	curți constructii	DA	2.923	-	-	-	
2	faneata	NU	16.178	-	-	-	
3	faneata	DA	20.285	-	-	-	
4	faneata	NU	40	-	-	-	
5	faneata	NU	3	-	-	-	
6	faneata	NU	16	-	-	-	

Date referitoare la construcții

Crt	Număr	Destinație construcție	Supraf. (mp)	Situație juridică	Observații / Referințe
A1.1	34557-C1	necunoscut	81	Cu acte	Nr. niveluri:1; S. construita la sol:81 mp; S. construita desfasurata:83 mp; Casa de locuit, P

Lungime Segmente

1) Valorile lungimilor segmentelor sunt obținute din proiecție în plan.

Punct început	X / Y	Punct sfârșit	X / Y	Lungime segment	Punct început	X / Y	Punct sfârșit	X / Y	Lungime segment	Punct început	X / Y	Punct sfârșit	X / Y	Lungime segment
1	506.586,781 649.116,416	2	506.591,23 649.119,808	5.595	2	506.591,23 649.119,808	3	506.597,458 649.121,814	6.543	3	506.597,458 649.121,814	4	506.604,8 649.123,789	7.603
4	506.604,8 649.123,789	5	506.614,078 649.125,598	9.453	5	506.614,078 649.125,598	6	506.621,025 649.126,607	7.02	6	506.621,025 649.126,607	7	506.638,235 649.130,666	17.68 2
7	506.638,235 649.130,666	8	506.637,557 649.137,301	6.67	8	506.637,557 649.137,301	9	506.635,559 649.151,193	14.03 5	9	506.635,559 649.151,193	10	506.634,425 649.159,959	8.839
10	506.634,425 649.159,959	11	506.653,6 649.164,496	19.70 4	11	506.653,6 649.164,496	12	506.673,169 649.169,53	20.20 6	12	506.673,169 649.169,53	13	506.688,455 649.173,726	15.85 1
13	506.688,455 649.173,726	14	506.686,56 649.177,637	4.346	14	506.686,56 649.177,637	15	506.682,038 649.185,354	8.944	15	506.682,038 649.185,354	16	506.677,101 649.193,421	9.458
16	506.677,101 649.193,421	17	506.672,724 649.199,061	7.139	17	506.672,724 649.199,061	18	506.660,777 649.215,838	20.59 6	18	506.660,777 649.215,838	19	506.660,718 649.215,918	0.099
19	506.660,718 649.215,918	20	506.655,631 649.222,779	8.541	20	506.655,631 649.222,779	21	506.654,859 649.223,638	1.155	21	506.654,859 649.223,638	22	506.649,014 649.230,14	8.743
22	506.649,014 649.230,14	23	506.646,77 649.232,5	3.257	23	506.646,77 649.232,5	24	506.630,609 649.257,98	30.17 3	24	506.630,609 649.257,98	25	506.619,991 649.271,424	17.13 1
25	506.619,991 649.271,424	26	506.608,987 649.285,298	17.70 8	26	506.608,987 649.285,298	27	506.608,719 649.285,253	0.272	27	506.608,719 649.285,253	28	506.607,487 649.285,046	1.249
28	506.607,487 649.285,046	29	506.593,511 649.280,077	14.83 3	29	506.593,511 649.280,077	30	506.580,978 649.276,266	13.1	30	506.580,978 649.276,266	31	506.576,955 649.275,175	4.168
31	506.576,955 649.275,175	32	506.562,999 649.271,389	14.46	32	506.562,999 649.271,389	33	506.555,88 649.272,038	7.149	33	506.555,88 649.272,038	34	506.541,35 649.273,739	14.62 9
34	506.541,35 649.273,739	35	506.532,447 649.283,683	13.34 7	35	506.532,447 649.283,683	36	506.522,509 649.297,435	16.96 7	36	506.522,509 649.297,435	37	506.511,035 649.312,469	18.91 2
37	506.511,035 649.312,469	38	506.491,407 649.335,195	30.02 9	38	506.491,407 649.335,195	39	506.474,912 649.354,147	25.12 5	39	506.474,912 649.354,147	40	506.463,296 649.366,271	16.79 1
40	506.463,296 649.366,271	41	506.456,593 649.374,311	10.46 8	41	506.456,593 649.374,311	42	506.442,537 649.391,126	21.91 6	42	506.442,537 649.391,126	43	506.432,335 649.403,988	16.41 7
43	506.432,335 649.403,988	44	506.411,997 649.425,254	29.42 6	44	506.411,997 649.425,254	45	506.409,322 649.428,051	3.87	45	506.409,322 649.428,051	46	506.408,958 649.428,386	0.495
46	506.408,958 649.428,386	47	506.399,514 649.437,13	12.87	47	506.399,514 649.437,13	48	506.384,765 649.452,99	21.65 8	48	506.384,765 649.452,99	49	506.381,713 649.457,123	5.138
49	506.381,713 649.457,123	50	506.322,259 649.405,625	78.65 6	50	506.322,259 649.405,625	51	506.327,53 649.399,782	7.869	51	506.327,53 649.399,782	52	506.348,907 649.375,28	32.51 7
52	506.348,907 649.375,28	53	506.351,924 649.371,822	4.589	53	506.351,924 649.371,822	54	506.359,339 649.364,689	10.28 9	54	506.359,339 649.364,689	55	506.372,315 649.350,968	18.88 5
55	506.372,315 649.350,968	56	506.373,211 649.350,021	1.304	56	506.373,211 649.350,021	57	506.382,667 649.339,234	14.34 5	57	506.382,667 649.339,234	58	506.401,309 649.318,178	28.12 3
58	506.401,309 649.318,178	59	506.401,475 649.317,991	0.25	59	506.401,475 649.317,991	60	506.402,304 649.317,055	1.25	60	506.402,304 649.317,055	61	506.420,139 649.296,163	27.46 9
61	506.420,139 649.296,163	62	506.421,278 649.294,828	1.755	62	506.421,278 649.294,828	63	506.432,415 649.277,795	20.35 1	63	506.432,415 649.277,795	64	506.459,706 649.245,252	42.47 2
64	506.459,706 649.245,252	65	506.466,068 649.238,212	9.489	65	506.466,068 649.238,212	66	506.466,858 649.237,247	1.247	66	506.466,858 649.237,247	67	506.483,906 649.216,425	26.91 1
67	506.483,906 649.216,425	68	506.495,674 649.201,501	19.00 6	68	506.495,674 649.201,501	69	506.502,041 649.194,906	9.167	69	506.502,041 649.194,906	70	506.507,638 649.188,04	8.858
70	506.507,638 649.188,04	71	506.517,653 649.174,864	16.55	71	506.517,653 649.174,864	72	506.524,766 649.167,415	10.3	72	506.524,766 649.167,415	73	506.535,333 649.156,952	14.87 1
73	506.535,333 649.156,952	74	506.551,504 649.142,637	21.59 7	74	506.551,504 649.142,637	75	506.569,867 649.130,266	22.14 1	75	506.569,867 649.130,266	1	506.586,781 649.116,416	21.86 1

** Lungimile segmentelor sunt determinate în planul de proiecție Stereo 70 și sunt rotunjite la 1 milimetru.

*** Distanța dintre puncte este formată din segmente cumulate ce sunt mai mici decât valoarea 1 milimetru.

**DATE DESPRE IMOBILUL NR. 372**

Oficiul de Cadastru și Publicitate Imobiliară SUCEAVA
Biroul de Cadastru și Publicitate Imobiliară Vatra Dornei

A. Partea I. Descrierea imobilului

TEREN Extravilan

Adresa: Jud. Suceava

Nr. Crt	Nr cadastral Nr. topografic	Suprafața* (mp)	Observații / Referințe
A1		10.400	Sector cadastral:11 Teren imprejmuit; 405/1 parte(CF 31800)

B. Partea II. Proprietari și acte

Inscrieri privitoare la dreptul de proprietate și alte drepturi reale		Referințe
/		
Act Normativ nr. 7, din 13/03/1996 emis de PARLAMENTUL ROMANIEI;		
B1	Intabulare, drept de PROPRIETATE, dobandit prin Lege, cota actuala 1/1, cota initiala 1/1 1) NEIDENTIFICAT NEIDENTIFICAT	A1
Act Administrativ nr. 6780, din 05/09/2022 emis de PRIMARIA COMUNEI POIANA STAMPEI;		
B2	SE NOTEAZA POSESIA FAPTICA IN FAVOAREA LUI 1) VASILUT ILIE 2) VASILUT NICOLETA-VICTORIA	A1

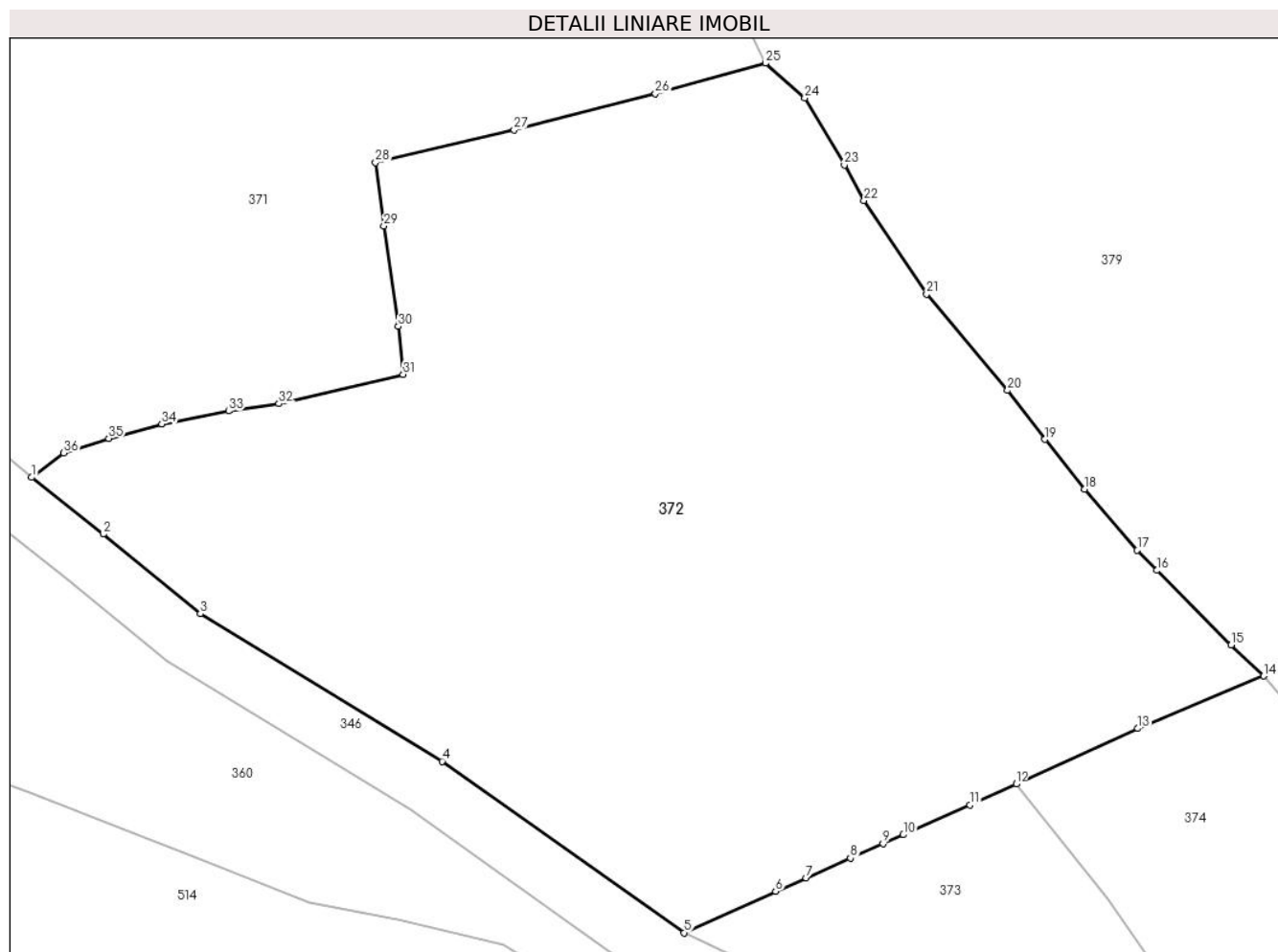
C. Partea III. SARCINI .

Inscrieri privind dezmembramintele dreptului de proprietate, drepturi reale de garanție și sarcini	Referințe
NU SUNT	

Teren

Nr cadastral	Suprafața (mp)*	Observații / Referințe
	10.400	405/1 parte(CF 31800)

* Suprafața este determinată în planul de proiecție Stereo 70.



Date referitoare la teren

Crt	Categorie folosință	Intra vilan	Suprafața (mp)	Tarla	Parcelă	Nr. topo	Observații / Referințe
1	faneata	NU	10.400	-	-	-	

Lungime Segmente

1) Valorile lungimilor segmentelor sunt obținute din proiecție în plan.

Punct început	X / Y	Punct sfârșit	X / Y	Lungime segment (** (m)
1	506.586,781 649.116,416	2	506.596,685 649.108,549	12.648
3	506.610,136 649.097,527	4	506.643,622 649.077,117	39.216
5	506.677,159 649.053,386	6	506.689,808 649.059,123	13.889
7	506.694,038 649.060,997	8	506.700,185 649.063,72	6.723
9	506.704,68 649.065,712	10	506.707,496 649.066,959	3.08

Punct început	X / Y	Punct sfârșit	X / Y	Lungime segment (** (m)
2	506.596,685 649.108,549	3	506.610,136 649.097,527	17.39
4	506.643,622 649.077,117	5	506.677,159 649.053,386	41.084
6	506.689,808 649.059,123	7	506.694,038 649.060,997	4.627
8	506.700,185 649.063,72	9	506.704,68 649.065,712	4.917
10	506.707,496 649.066,959	11	506.716,743 649.071,056	10.114

Punct început	X / Y	Punct sfârșit	X / Y	Lungime segment (** (m)
11	506.716,743 649.071,056	12	506.723,148 649.073,977	7.04
13	506.739,994 649.081,657	14	506.757,42 649.088,924	18.881
15	506.752,909 649.093,242	16	506.742,6 649.103,534	14.567
17	506.739,916 649.106,316	18	506.732,617 649.114,8	11.192
19	506.727,138 649.121,687	20	506.721,948 649.128,454	8.528
21	506.710,72 649.141,793	22	506.702,074 649.154,741	15.569
23	506.699,335 649.159,64	24	506.693,853 649.168,92	10.778
25	506.688,455 649.173,726	26	506.673,169 649.169,53	15.851
27	506.653,6 649.164,496	28	506.634,425 649.159,959	19.704
29	506.635,559 649.151,193	30	506.637,557 649.137,301	14.035
31	506.638,235 649.130,666	32	506.621,025 649.126,607	17.682
33	506.614,078 649.125,598	34	506.604,8 649.123,789	9.453
35	506.597,458 649.121,814	36	506.591,23 649.119,808	6.543

Punct început	X / Y	Punct sfârșit	X / Y	Lungime segment (** (m)
12	506.723,148 649.073,977	13	506.739,994 649.081,657	18.514
14	506.757,42 649.088,924	15	506.752,909 649.093,242	6.245
16	506.742,6 649.103,534	17	506.739,916 649.106,316	3.866
18	506.732,617 649.114,8	19	506.727,138 649.121,687	8.801
20	506.721,948 649.128,454	21	506.710,72 649.141,793	17.436
22	506.702,074 649.154,741	23	506.699,335 649.159,64	5.613
24	506.693,853 649.168,92	25	506.688,455 649.173,726	7.227
26	506.673,169 649.169,53	27	506.653,6 649.164,496	20.206
28	506.634,425 649.159,959	29	506.635,559 649.151,193	8.839
30	506.637,557 649.137,301	31	506.638,235 649.130,666	6.67
32	506.621,025 649.126,607	33	506.614,078 649.125,598	7.02
34	506.604,8 649.123,789	35	506.597,458 649.121,814	7.603
36	506.591,23 649.119,808	1	506.586,781 649.116,416	5.595

** Lungimile segmentelor sunt determinate în planul de proiecție Stereo 70 și sunt rotunjite la 1 milimetru.

*** Distanța dintre puncte este formată din segmente cumulate ce sunt mai mici decât valoarea 1 milimetru.

**DATE DESPRE IMOBILUL NR. 373**

Oficiul de Cadastru și Publicitate Imobiliară SUCEAVA
Biroul de Cadastru și Publicitate Imobiliară Vatra Dornei

A. Partea I. Descrierea imobilului

TEREN Extravilan

Adresa: Jud. Suceava

Nr. Crt	Nr cadastral Nr. topografic	Suprafața* (mp)	Observații / Referințe
A1	34174	1.487	Sector cadastral:11 Teren imprejmuit;

B. Partea II. Proprietari și acte

Inscrieri privitoare la dreptul de proprietate și alte drepturi reale		Referințe
1813 / 08/02/2021		
Act Notarial nr. 292, din 05/02/2021 emis de Vasilit Niculina;		
B1	Se infiinteaza cartea funciara 34174 a imobilului cu numarul cadastral 34174 / UAT Poiana Stampei, rezultat din dezmembrarea imobilului cu numarul cadastral 33097 inscris in cartea funciara 33097;	A1
Act Notarial nr. 3567, din 19/12/2019 emis de Vasilit Niculina;		
B2	Intabulare, drept de PROPRIETATE, bun comun în devălmășie, dobandit prin Conventie, cota actuala 1/1, cota initiala 1/1	A1
	1) VASILUȚ BOGDAN 2) VASILUȚ DANIELA-NICOLETA	
<i>OBSERVATII: pozitie transcrisa din CF 33097/Poiana Stampei, inscrisa prin incheierea nr. 19978 din 19/12/2019;</i>		

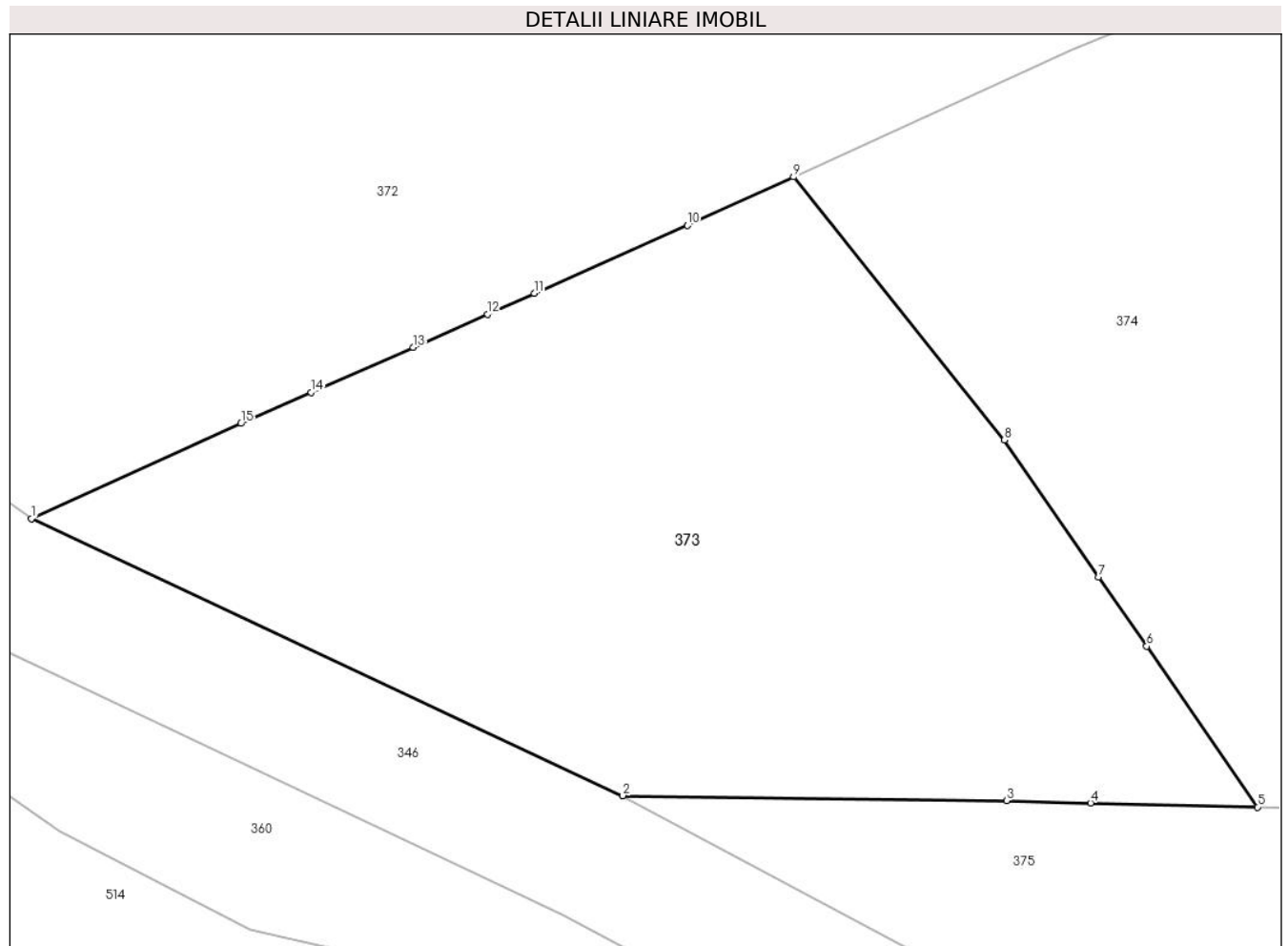
C. Partea III. SARCINI .

Inscrieri privind dezmembramintele dreptului de proprietate, drepturi reale de garanție și sarcini	Referințe
NU SUNT	

Teren

Nr cadastral	Suprafața (mp)*	Observații / Referințe
34174	1.487	

* Suprafața este determinată în planul de proiecție Stereo 70.



Date referitoare la teren

Crt	Categorie folosință	Intra vilan	Suprafața (mp)	Tarla	Parcelă	Nr. topo	Observații / Referințe
1	faneata	NU	1.487	-	-	-	

Lungime Segmente

1) Valorile lungimilor segmentelor sunt obținute din proiecție în plan.

Punct început	X / Y	Punct sfârșit	X / Y	Lungime segment (** (m)
1	506.677,159 649.053,386	2	506.712,849 649.036,695	39.4
2	506.712,849 649.036,695	3	506.735,997 649.036,388	23.15
3	506.735,997 649.036,388	4	506.741,067 649.036,26	5.072
4	506.741,067 649.036,26	5	506.751,149 649.036,005	10.085
5	506.751,149 649.036,005	6	506.744,459 649.045,694	11.774

Punct început	X / Y	Punct sfârșit	X / Y	Lungime segment (** (m)
6	506.744,459 649.045,694	7	506.741,569 649.049,879	5.086
7	506.741,569 649.049,879	8	506.735,871 649.058,132	10.029
8	506.735,871 649.058,132	9	506.723,148 649.073,977	20.321
9	506.723,148 649.073,977	10	506.716,743 649.071,056	7.04
10	506.716,743 649.071,056	11	506.707,496 649.066,959	10.114
11	506.707,496 649.066,959	12	506.704,68 649.065,712	3.08
12	506.704,68 649.065,712	13	506.700,185 649.063,72	4.917
13	506.700,185 649.063,72	14	506.694,038 649.060,997	6.723
14	506.694,038 649.060,997	15	506.689,808 649.059,123	4.627
15	506.689,808 649.059,123	1	506.677,159 649.053,386	13.889

** Lungimile segmentelor sunt determinate în planul de proiecție Stereo 70 și sunt rotunjite la 1 milimetru.

*** Distanța dintre puncte este formată din segmente cumulate ce sunt mai mici decât valoarea 1 milimetru.

**DATE DESPRE IMOBILUL NR. 374**

Oficiul de Cadastru și Publicitate Imobiliară SUCEAVA
Biroul de Cadastru și Publicitate Imobiliară Vatra Dornei

A. Partea I. Descrierea imobilului

TEREN Extravilan

Adresa: Jud. Suceava

Nr. Crt	Nr cadastral Nr. topografic	Suprafața* (mp)	Observații / Referințe
A1	34173	2.000	Sector cadastral:11 Teren imprejmuit;

B. Partea II. Proprietari și acte

Inscrieri privitoare la dreptul de proprietate și alte drepturi reale		Referințe
1813 / 08/02/2021		
Act Notarial nr. 292, din 05/02/2021 emis de Vasilit Niculina;		
B1	Se infiinteaza cartea funciara 34173 a imobilului cu numarul cadastral 34173 / UAT Poiana Stampei, rezultat din dezmembrarea imobilului cu numarul cadastral 33097 inscris in cartea funciara 33097;	A1
Act Notarial nr. 3567, din 19/12/2019 emis de Vasilit Niculina;		
B2	Intabulare, drept de PROPRIETATE, bun comun în devălmășie, dobandit prin Conventie, cota actuala 1/1, cota initiala 1/1	A1
	1) VASILUȚ BOGDAN 2) VASILUȚ DANIELA-NICOLETA	
<i>OBSERVATII: pozitie transcrisa din CF 33097/Poiana Stampei, inscrisa prin incheierea nr. 19978 din 19/12/2019;</i>		

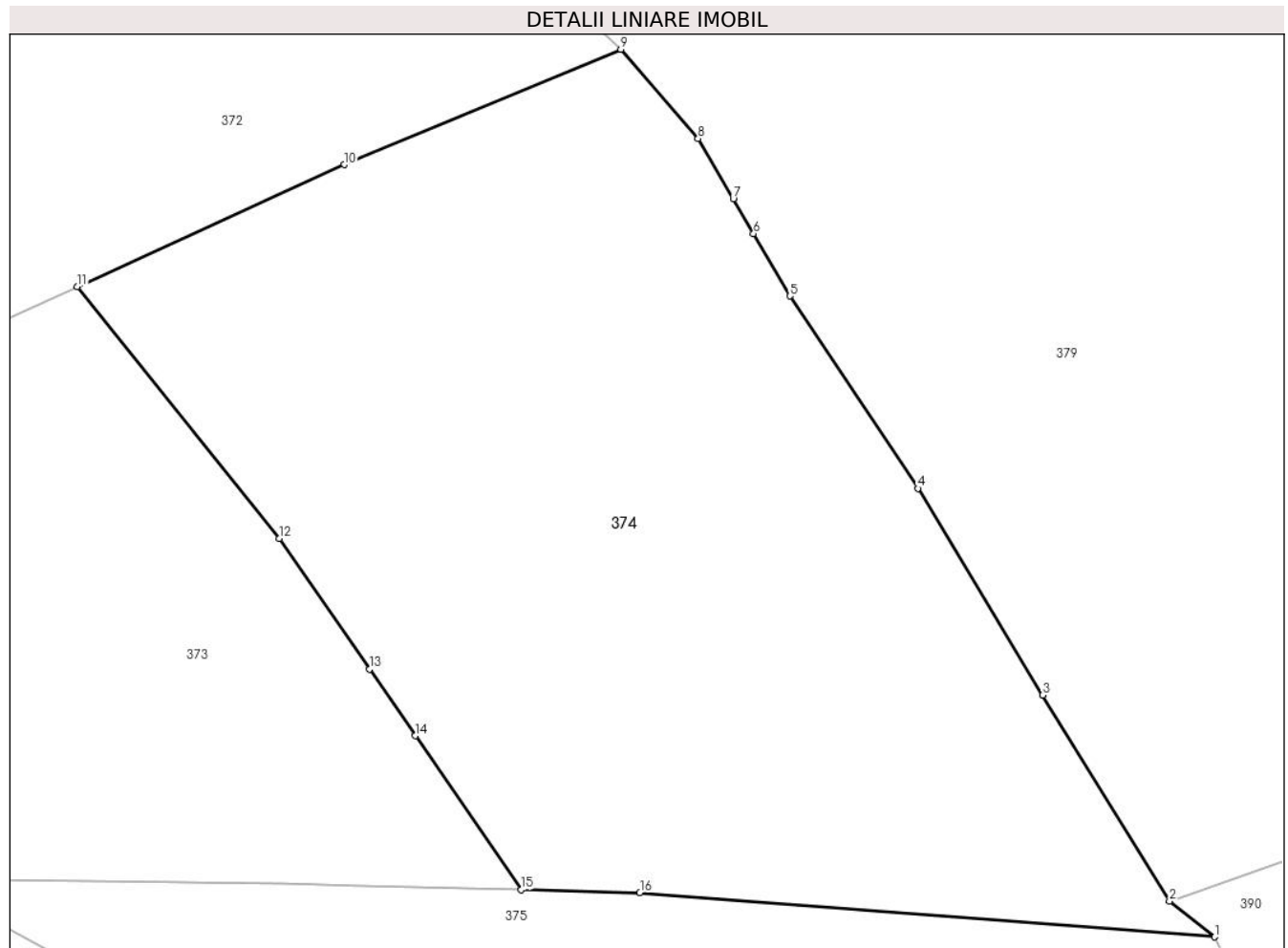
C. Partea III. SARCINI .

Inscrieri privind dezmembramintele dreptului de proprietate, drepturi reale de garanție și sarcini	Referințe
NU SUNT	

Teren

Nr cadastral	Suprafața (mp)*	Observații / Referințe
34173	2.000	

* Suprafața este determinată în planul de proiecție Stereo 70.



Date referitoare la teren

Crt	Categorie folosință	Intravilan	Suprafața (mp)	Tarla	Parcelă	Nr. topo	Observații / Referințe
1	faneata	NU	2.000	-	-	-	Imprejmuit cu gard din lemn de la punctul 14 la punctul 10, iar diferenta este cu tarusi din lemn.

Lungime Segmente

1) Valorile lungimilor segmentelor sunt obținute din proiecție în plan.

Punct început	X / Y	Punct sfârșit	X / Y	Lungime segment (** (m)
1	506.794,85 649.033,033	2	506.792,004 649.035,273	3.622
2	506.792,004 649.035,273	3	506.784,022 649.048,253	15.238
3	506.784,022 649.048,253	4	506.776,14 649.061,274	15.221
4	506.776,14 649.061,274	5	506.768,077 649.073,392	14.555
5	506.768,077 649.073,392	6	506.765,784 649.077,314	4.543

Punct început	X / Y	Punct sfârșit	X / Y	Lungime segment (** (m)
6	506.765,784 649.077,314	7	506.764,503 649.079,506	2.539
7	506.764,503 649.079,506	8	506.762,284 649.083,302	4.397
8	506.762,284 649.083,302	9	506.757,42 649.088,924	7.434
9	506.757,42 649.088,924	10	506.739,994 649.081,657	18.881
10	506.739,994 649.081,657	11	506.723,148 649.073,977	18.514
11	506.723,148 649.073,977	12	506.735,871 649.058,132	20.321
12	506.735,871 649.058,132	13	506.741,569 649.049,879	10.029
13	506.741,569 649.049,879	14	506.744,459 649.045,694	5.086
14	506.744,459 649.045,694	15	506.751,149 649.036,005	11.774
15	506.751,149 649.036,005	16	506.758,611 649.035,816	7.464
16	506.758,611 649.035,816	1	506.794,85 649.033,033	36.346

** Lungimile segmentelor sunt determinate în planul de proiecție Stereo 70 și sunt rotunjite la 1 milimetru.

*** Distanța dintre puncte este formată din segmente cumulate ce sunt mai mici decât valoarea 1 milimetru.

**DATE DESPRE IMOBILUL NR. 375**

Oficiul de Cadastru și Publicitate Imobiliară SUCEAVA
 Biroul de Cadastru și Publicitate Imobiliară Vatra Dornei

A. Partea I. Descrierea imobilului

TEREN Extravilan

Adresa: Jud. Suceava

Nr. Crt	Nr cadastral Nr. topografic	Suprafața* (mp)	Observații / Referințe
A1	30303	Din acte: 3.980 Masurata: 3.608	Sector cadastral:11 Teren imprejmuit; Diferenta de suprafata se afla la ID404

B. Partea II. Proprietari și acte

Inscrieri privitoare la dreptul de proprietate și alte drepturi reale		Referințe
6859 / 04/11/2009		
Hotarare Judecatoreasca nr. 115, din 26/01/2009 emis de Judecatoria Vatra Dornei;		
B2	Intabulare, drept de PROPRIETATE bun propriu, dobandit prin Hotarare Judecatoreasca, cota actuala 1/1, cota initiala 1/1 1) TIGANETEA ANAMARIA, LIPSA CNP	A1

C. Partea III. SARCINI .

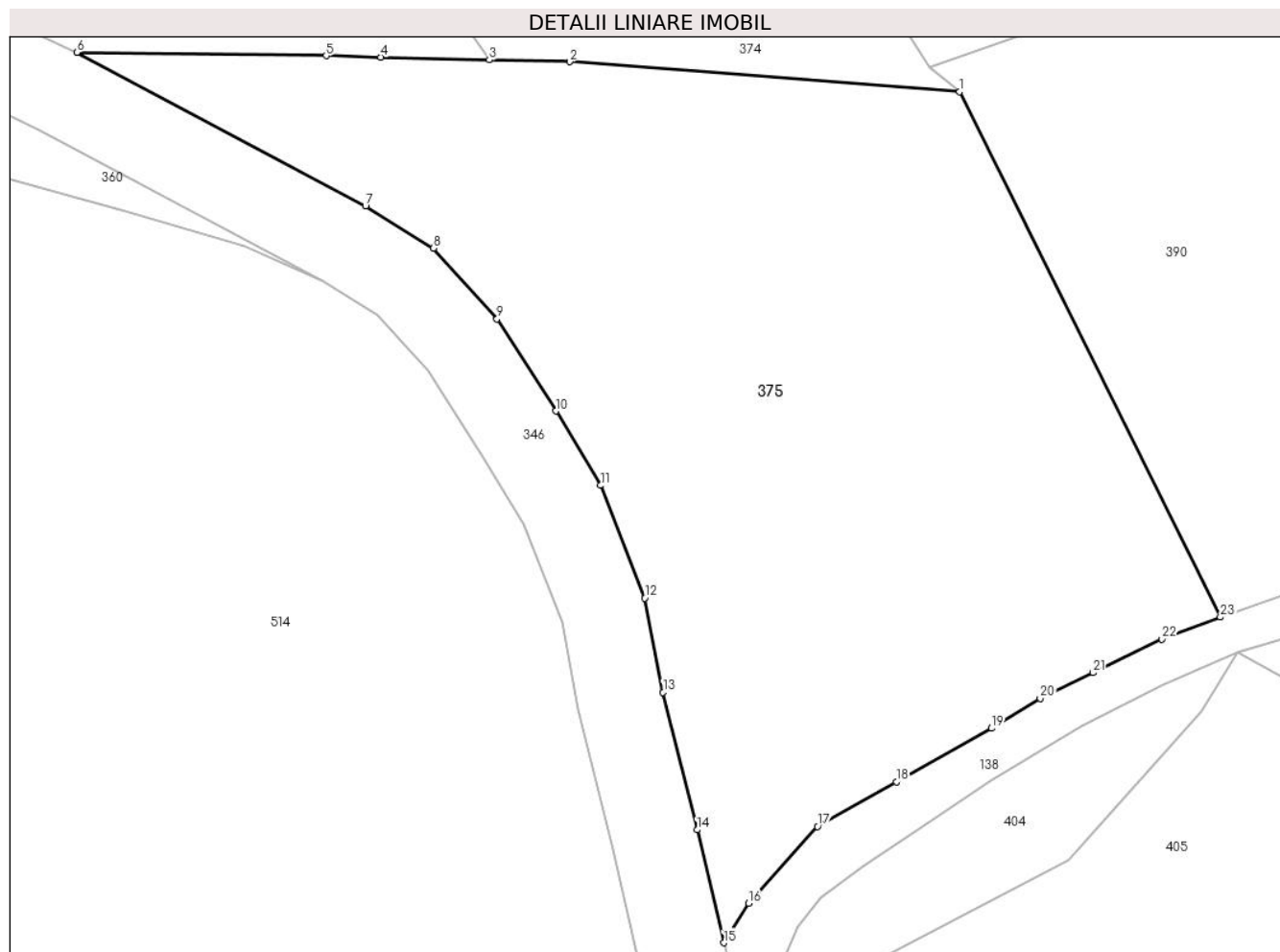
Inscrieri privind dezmembramintele dreptului de proprietate, drepturi reale de garanție și sarcini	Referințe
NU SUNT	

Anexa Nr. 1 La Partea I

Teren

Nr cadastral	Suprafața (mp)*	Observații / Referințe
30303	Din acte: 3.980 Masurata: 3.608	Diferenta de suprafata se afla la ID404

* Suprafața este determinată în planul de proiecție Stereo 70.



Date referitoare la teren

Crt	Categorie folosință	Intravilan	Suprafața (mp)	Tarla	Parcelă	Nr. topo	Observații / Referințe
1	faneata	NU	3.608	-	-	-	top. 413/2

Lungime Segmente

1) Valorile lungimilor segmentelor sunt obținute din proiecție în plan.

Punct început	X / Y	Punct sfârșit	X / Y	Lungime segment (** (m)
1	506.794,85 649.033,033	2	506.758,611 649.035,816	36.346
3	506.751,149 649.036,005	4	506.741,067 649.036,26	10.085
5	506.735,997 649.036,388	6	506.712,849 649.036,695	23.15
7	506.739,645 649.022,401	8	506.745,969 649.018,497	7.432
9	506.751,87 649.011,929	10	506.757,324 649.003,374	10.146

Punct început	X / Y	Punct sfârșit	X / Y	Lungime segment (** (m)
2	506.758,611 649.035,816	3	506.751,149 649.036,005	7.464
4	506.741,067 649.036,26	5	506.735,997 649.036,388	5.072
6	506.712,849 649.036,695	7	506.739,645 649.022,401	30.37
8	506.745,969 649.018,497	9	506.751,87 649.011,929	8.83
10	506.757,324 649.003,374	11	506.761,496 648.996,464	8.072

Punct început	X / Y	Punct sfârşit	X / Y	Lungime segment (** (m)
11	506.761,496 648.996,464	12	506.765,597 648.986,0	11.239
13	506.767,299 648.977,257	14	506.770,453 648.964,471	13.169
15	506.772,953 648.953,986	16	506.775,245 648.957,661	4.331
17	506.781,646 648.964,792	18	506.788,966 648.968,934	8.411
19	506.797,789 648.973,906	20	506.802,332 648.976,677	5.321
21	506.807,229 648.979,074	22	506.813,639 648.982,2	7.132
23	506.819,067 648.984,235	1	506.794,85 649.033,033	54.477

Punct început	X / Y	Punct sfârşit	X / Y	Lungime segment (** (m)
12	506.765,597 648.986,0	13	506.767,299 648.977,257	8.907
14	506.770,453 648.964,471	15	506.772,953 648.953,986	10.779
16	506.775,245 648.957,661	17	506.781,646 648.964,792	9.582
18	506.788,966 648.968,934	19	506.797,789 648.973,906	10.127
20	506.802,332 648.976,677	21	506.807,229 648.979,074	5.452
22	506.813,639 648.982,2	23	506.819,067 648.984,235	5.797

** Lungimile segmentelor sunt determinate în planul de proiecţie Stereo 70 şi sunt rotunjite la 1 milimetru.

*** Distanţa dintre puncte este formată din segmente cumulate ce sunt mai mici decât valoarea 1 milimetru.

**DATE DESPRE IMOBILUL NR. 376**

Oficiul de Cadastru și Publicitate Imobiliară SUCEAVA
Biroul de Cadastru și Publicitate Imobiliară Vatra Dornei

A. Partea I. Descrierea imobilului

TEREN Necunoscut

Adresa: Loc. Poiana Stampei, Str Tataru , Nr. 107, Jud. Suceava

Nr. Crt	Nr cadastral Nr. topografic	Suprafața* (mp)	Observații / Referințe
A1		26.566	Sector cadastral:11 Teren imprejmuit; 480/107 parte(CF 31801)

Construcții

Crt	Nr cadastral Nr. topografic	Adresa	Observații / Referințe
A1.1		Loc. Poiana Stampei, Str Tataru , Nr. 107, Jud. Suceava	Nr. niveluri:1; S. construita la sol:73 mp; S. construita desfasurata:73 mp; Anexa, P, din anul 1950

B. Partea II. Proprietari și acte

Inscrieri privitoare la dreptul de proprietate și alte drepturi reale		Referințe
/		
Act Normativ nr. 7, din 13/03/1996 emis de PARLAMENTUL ROMANIEI;		
B1	Intabulare, drept de PROPRIETATE, dobandit prin Lege, cota actuala 1/1, cota initiala 1/1 1) NEIDENTIFICAT NEIDENTIFICAT	A1
Act Administrativ nr. 3072, din 03/04/2023 emis de PRIMARIA COMUNEI POIANA STAMPEI;		
B2	SE NOTEAZA POSESIA FAPTICA IN FAVOAREA LUI 1) SOMESAN TOADER, LIPSA CNP	A1
Act Administrativ nr. 2981, din 31/03/2023 emis de PRIMARIA COMUNEI POIANA STAMPEI;		
B3	Intabulare, drept de PROPRIETATE, dobandit prin Lege, cota actuala 1/1, cota initiala 1/1 1) SOMESAN TOADER, LIPSA CNP	A1.1

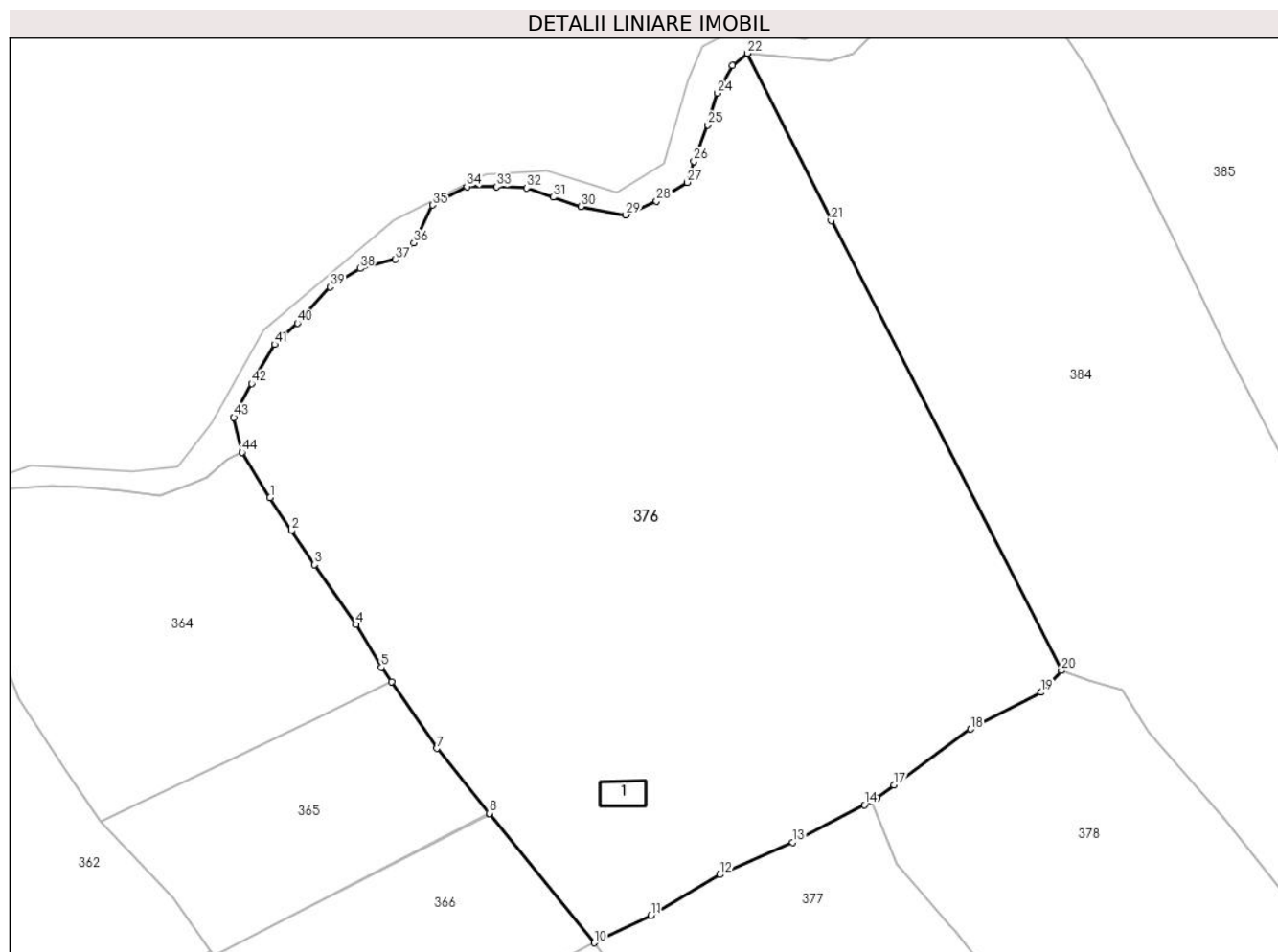
C. Partea III. SARCINI .

Inscrieri privind dezmembramintele dreptului de proprietate, drepturi reale de garanție și sarcini	Referințe
NU SUNT	

Teren

Nr cadastral	Suprafața (mp)*	Observații / Referințe
	26.566	480/107 parte(CF 31801)

* Suprafața este determinată în planul de proiecție Stereo 70.



Date referitoare la teren

Crt	Categorie folosință	Intravilan	Suprafața (mp)	Tarla	Parcelă	Nr. topo	Observații / Referințe
1	curți constructii	DA	113	-	-	-	
2	faneata	NU	22.803	-	-	-	
3	faneata	DA	3.649	-	-	-	

Date referitoare la construcții

Crt	Număr	Destinație construcție	Supraf. (mp)	Situație juridică	Observații / Referințe
A1.1		construcții anexa	73	Cu acte	Nr. niveluri:1; S. construita la sol:73 mp; S. construita desfasurata:73 mp; Anexa, P, din anul 1950

Lungime Segmente

1) Valorile lungimilor segmentelor sunt obținute din proiecție în plan.

Punct început	X / Y	Punct sfârșit	X / Y	Lungime segment	Punct început	X / Y	Punct sfârșit	X / Y	Lungime segment	Punct început	X / Y	Punct sfârșit	X / Y	Lungime segment
1	506.305,814 649.697,466	2	506.311,287 649.688,994	10.086	2	506.311,287 649.688,994	3	506.317,241 649.680,246	10.582	3	506.317,241 649.680,246	4	506.327,816 649.664,943	18.601
4	506.327,816 649.664,943	5	506.334,305 649.653,98	12.739	5	506.334,305 649.653,98	6	506.336,981 649.650,329	4.527	6	506.336,981 649.650,329	7	506.348,566 649.633,233	20.652

Punct început	X / Y	Punct sfârșit	X / Y	Lungime segment	Punct început	X / Y	Punct sfârșit	X / Y	Lungime segment	Punct început	X / Y	Punct sfârșit	X / Y	Lungime segment
7	506.348,566 649.633,233	8	506.362,016 649.616,633	21.365	8	506.362,016 649.616,633	9	506.362,195 649.616,412	0.284	9	506.362,195 649.616,412	10	506.388,878 649.583,481	42.384
10	506.388,878 649.583,481	11	506.403,466 649.590,471	16.176	11	506.403,466 649.590,471	12	506.421,073 649.600,921	20.475	12	506.421,073 649.600,921	13	506.439,631 649.609,218	20.328
13	506.439,631 649.609,218	14	506.458,115 649.618,767	20.805	14	506.458,115 649.618,767	15	506.459,927 649.619,703	2.039	15	506.459,927 649.619,703	16	506.461,274 649.620,63	1.635
16	506.461,274 649.620,63	17	506.465,707 649.623,874	5.493	17	506.465,707 649.623,874	18	506.485,265 649.638,187	24.236	18	506.485,265 649.638,187	19	506.503,319 649.647,579	20.351
19	506.503,319 649.647,579	20	506.508,558 649.653,172	7.663	20	506.508,558 649.653,172	21	506.449,531 649.768,352	129.424	21	506.449,531 649.768,352	22	506.428,1 649.811,193	47.902
22	506.428,1 649.811,193	23	506.424,316 649.807,999	4.952	23	506.424,316 649.807,999	24	506.420,36 649.800,942	8.09	24	506.420,36 649.800,942	25	506.417,954 649.792,842	8.45
25	506.417,954 649.792,842	26	506.414,413 649.783,553	9.941	26	506.414,413 649.783,553	27	506.412,742 649.778,14	5.665	27	506.412,742 649.778,14	28	506.404,813 649.773,312	9.283
28	506.404,813 649.773,312	29	506.396,982 649.769,788	8.587	29	506.396,982 649.769,788	30	506.385,486 649.771,943	11.696	30	506.385,486 649.771,943	31	506.378,322 649.774,349	7.557
31	506.378,322 649.774,349	32	506.371,533 649.776,702	7.185	32	506.371,533 649.776,702	33	506.363,793 649.777,052	7.748	33	506.363,793 649.777,052	34	506.356,222 649.777,076	7.571
34	506.356,222 649.777,076	35	506.347,4 649.772,331	10.017	35	506.347,4 649.772,331	36	506.342,656 649.762,641	10.789	36	506.342,656 649.762,641	37	506.337,936 649.758,419	6.333
37	506.337,936 649.758,419	38	506.328,889 649.756,075	9.346	38	506.328,889 649.756,075	39	506.321,162 649.751,376	9.044	39	506.321,162 649.751,376	40	506.312,809 649.742,083	12.495
40	506.312,809 649.742,083	41	506.306,976 649.736,678	7.952	41	506.306,976 649.736,678	42	506.301,102 649.726,627	11.642	42	506.301,102 649.726,627	43	506.296,534 649.718,013	9.75
43	506.296,534 649.718,013	44	506.298,619 649.709,044	9.208	44	506.298,619 649.709,044	1	506.305,814 649.697,466	13.632					

** Lungimile segmentelor sunt determinate în planul de proiecție Stereo 70 și sunt rotunjite la 1 milimetru.

*** Distanța dintre puncte este formată din segmente cumulate ce sunt mai mici decât valoarea 1 milimetru.

**DATE DESPRE IMOBILUL NR. 377**

Oficiul de Cadastru și Publicitate Imobiliară SUCEAVA
Biroul de Cadastru și Publicitate Imobiliară Vatra Dornei

A. Partea I. Descrierea imobilului

TEREN Necunoscut

Adresa: Loc. Tataru, Jud. Suceava

Nr. Crt	Nr cadastral Nr. topografic	Suprafața* (mp)	Observații / Referințe
A1	32853	Din acte: 9.873 Masurata: 9.876	Sector cadastral:11 Teren imprejmuit;

Construcții

Crt	Nr cadastral Nr. topografic	Adresa	Observații / Referințe
A1.1	32853-C1	Loc. Tataru, Jud. Suceava	Nr. niveluri:1; S. construita la sol:64 mp; S. construita desfasurata:64 mp; Anexa-grajd din lemn, construit in anul 1940

B. Partea II. Proprietari și acte

Inscrieri privitoare la dreptul de proprietate și alte drepturi reale		Referințe
/		
Act Normativ nr. 7, din 13/03/1996 emis de PARLAMENTUL ROMANIEI;		
B1	Intabulare, drept de PROPRIETATE, dobandit prin Lege, cota actuala 1/1, cota initiala 1/1 1) NEIDENTIFICAT NEIDENTIFICAT	A1
4224 / 19/03/2021		
Act Notarial nr. 317, din 04/03/2021 emis de REY OLTICA VERONICA (act administrativ nr 1716 din 02.03.2021, emis de Primăria comunei Poiana Stampei);		
B2	se notează POSESIA asupra imobilului 1) CANDREA ATANASIE	A1
/		
Act Administrativ nr. 2981, din 31/03/2023 emis de PRIMARIA COMUNEI POIANA STAMPEI;		
B3	Intabulare, drept de PROPRIETATE, dobandit prin Lege, cota actuala 1/1, cota initiala 1/1 1) CANDREA ATANASIE	A1.1

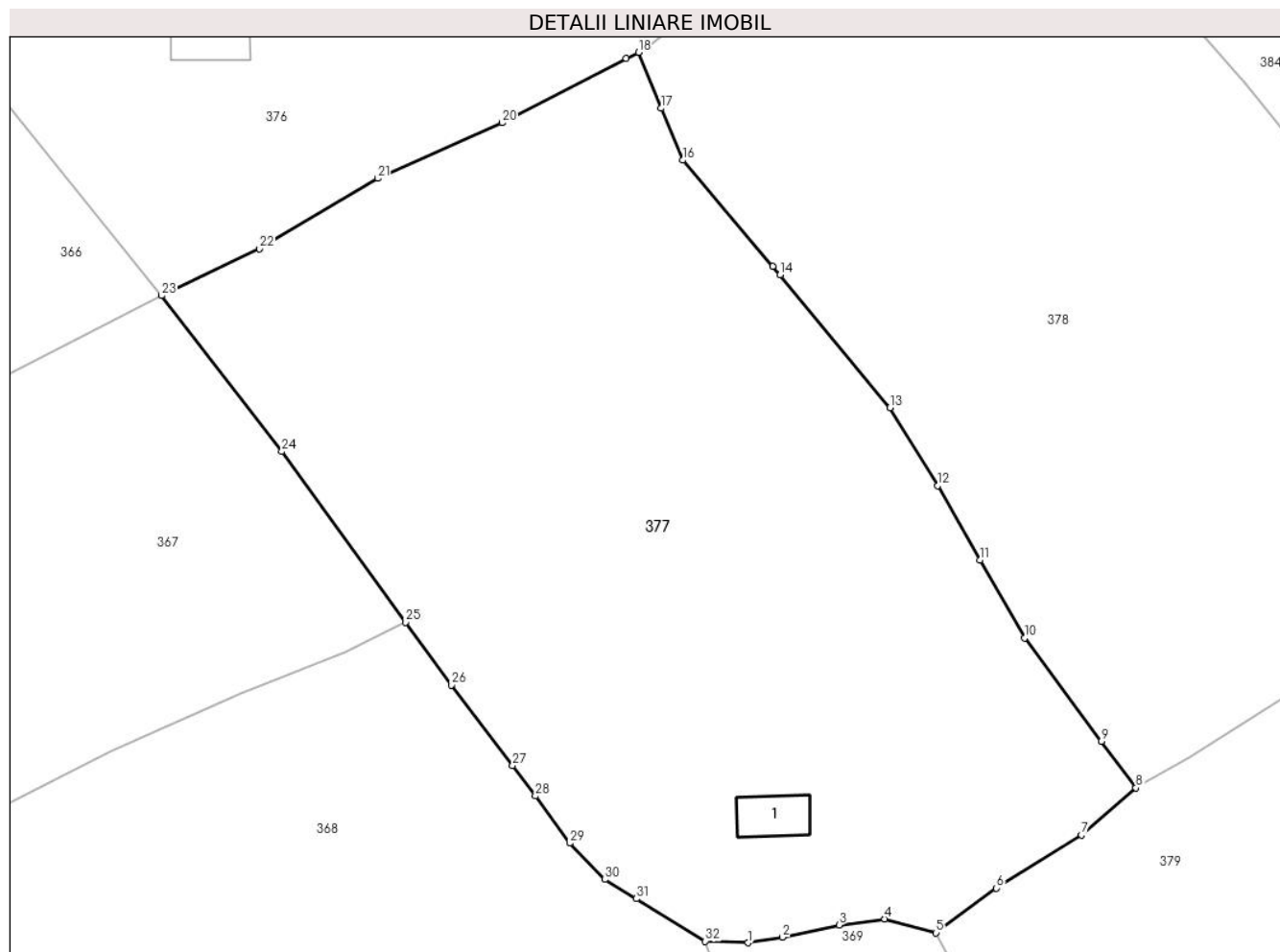
C. Partea III. SARCINI .

Inscrieri privind dezmembramintele dreptului de proprietate, drepturi reale de garanție și sarcini	Referințe
NU SUNT	

Teren

Nr cadastral	Suprafața (mp)*	Observații / Referințe
32853	Din acte: 9.873 Masurata: 9.876	

* Suprafața este determinată în planul de proiecție Stereo 70.



Date referitoare la teren

Crt	Categorie folosință	Intravilan	Suprafața (mp)	Tarla	Parcelă	Nr. topo	Observații / Referințe
1	curți constructii	DA	300	-	-	-	Imprejmuir cu gard din lemn
2	faneata	DA	9.507	-	-	-	Imprejmuir cu gard din lemn
3	faneata	NU	60	-	-	-	
4	faneata	NU	9	-	-	-	

Date referitoare la construcții

Crt	Număr	Destinație construcție	Supraf. (mp)	Situație juridică	Observații / Referințe
A1.1	32853-C1	construcții anexa	64	Cu acte	Nr. niveluri:1; S. construita la sol:64 mp; S. construita desfasurata:64 mp; Anexa-grajd din lemn, construit in anul 1940

Lungime Segmente

1) Valorile lungimilor segmentelor sunt obținute din proiecție în plan.

Punct început	X / Y	Punct sfârșit	X / Y	Lungime segment (** (m)
1	506.476,273 649.487,097	2	506.481,391 649.487,928	5.185

Punct început	X / Y	Punct sfârșit	X / Y	Lungime segment (** (m)
2	506.481,391 649.487,928	3	506.489,815 649.489,762	8.621

Punct început	X / Y	Punct sfârșit	X / Y	Lungime segment (** (m)
3	506.489,815 649.489,762	4	506.496,601 649.490,66	6.845
5	506.504,269 649.488,573	6	506.513,218 649.495,243	11.161
7	506.525,931 649.503,177	8	506.534,018 649.510,177	10.696
9	506.528,902 649.517,12	10	506.517,459 649.532,484	19.157
11	506.510,83 649.544,089	12	506.504,493 649.555,181	12.775
13	506.497,412 649.566,802	14	506.481,03 649.586,568	25.672
15	506.479,945 649.587,842	16	506.466,498 649.603,63	20.738
17	506.463,329 649.611,381	18	506.459,927 649.619,703	8.991
19	506.458,115 649.618,767	20	506.439,631 649.609,218	20.805
21	506.421,073 649.600,921	22	506.403,466 649.590,471	20.475
23	506.388,878 649.583,481	24	506.406,821 649.560,255	29.35
25	506.425,279 649.534,824	26	506.432,056 649.525,469	11.552
27	506.441,18 649.513,526	28	506.444,587 649.508,95	5.705
29	506.449,672 649.501,92	30	506.454,912 649.496,524	7.522
31	506.459,595 649.493,668	32	506.469,887 649.487,334	12.085

Punct început	X / Y	Punct sfârșit	X / Y	Lungime segment (** (m)
4	506.496,601 649.490,66	5	506.504,269 649.488,573	7.947
6	506.513,218 649.495,243	7	506.525,931 649.503,177	14.986
8	506.534,018 649.510,177	9	506.528,902 649.517,12	8.624
10	506.517,459 649.532,484	11	506.510,83 649.544,089	13.365
12	506.504,493 649.555,181	13	506.497,412 649.566,802	13.608
14	506.481,03 649.586,568	15	506.479,945 649.587,842	1.673
16	506.466,498 649.603,63	17	506.463,329 649.611,381	8.374
18	506.459,927 649.619,703	19	506.458,115 649.618,767	2.039
20	506.439,631 649.609,218	21	506.421,073 649.600,921	20.328
22	506.403,466 649.590,471	23	506.388,878 649.583,481	16.176
24	506.406,821 649.560,255	25	506.425,279 649.534,824	31.423
26	506.432,056 649.525,469	27	506.441,18 649.513,526	15.029
28	506.444,587 649.508,95	29	506.449,672 649.501,92	8.676
30	506.454,912 649.496,524	31	506.459,595 649.493,668	5.485
32	506.469,887 649.487,334	1	506.476,273 649.487,097	6.39

** Lungimile segmentelor sunt determinate în planul de proiecție Stereo 70 și sunt rotunjite la 1 milimetru.

*** Distanța dintre puncte este formată din segmente cumulate ce sunt mai mici decât valoarea 1 milimetru.

**DATE DESPRE IMOBILUL NR. 378**

Oficiul de Cadastru și Publicitate Imobiliară SUCEAVA
Biroul de Cadastru și Publicitate Imobiliară Vatra Dornei

A. Partea I. Descrierea imobilului

TEREN Necunoscut

Adresa: Loc. Tataru, Jud. Suceava

Nr. Crt	Nr cadastral Nr. topografic	Suprafața* (mp)	Observații / Referințe
A1	34226	22.272	Sector cadastral:11 Teren imprejmuit;

B. Partea II. Proprietari și acte

Inscrieri privitoare la dreptul de proprietate și alte drepturi reale		Referințe
8955 / 08/06/2021		
Act Notarial nr. 1167, din 04/06/2021 emis de Vasilut Niculina;		
B1	Se infiinteaza cartea funciara 34226 a imobilului cu numarul cadastral 34226 / UAT Poiana Stampei, rezultat din dezmembrarea imobilului cu numarul cadastral 33093 inscris in cartea funciara 33093;	A1
Act Administrativ nr. 320, din 24/10/2018 emis de Comisia Judeteana Suceava;		
B2	Intabulare, drept de PROPRIETATE, dobandit prin Reconstituire, cota actuala 1/2, cota initiala 1/1 1) IVAN ZAHARIA-NICUȘOR	A1
<i>OBSERVATII: pozitie transcrisa din CF 33093/Poiana Stampei, inscrisa prin incheierea nr. 243 din 08/01/2019; pozitie transcrisa din CF 32843/Poiana Stampei, inscrisa prin incheierea nr. 17141 din 16/11/2018;</i>		
8999 / 09/06/2021		
Act Notarial nr. 1168, din 04/06/2021 emis de Vasilut Niculina;		
B3	Intabulare, drept de PROPRIETATE, bun propriu, dobandit prin Conventie, cota actuala 1/2, cota initiala 1/2 1) IVAN ZAHARIA-NICUȘOR	A1

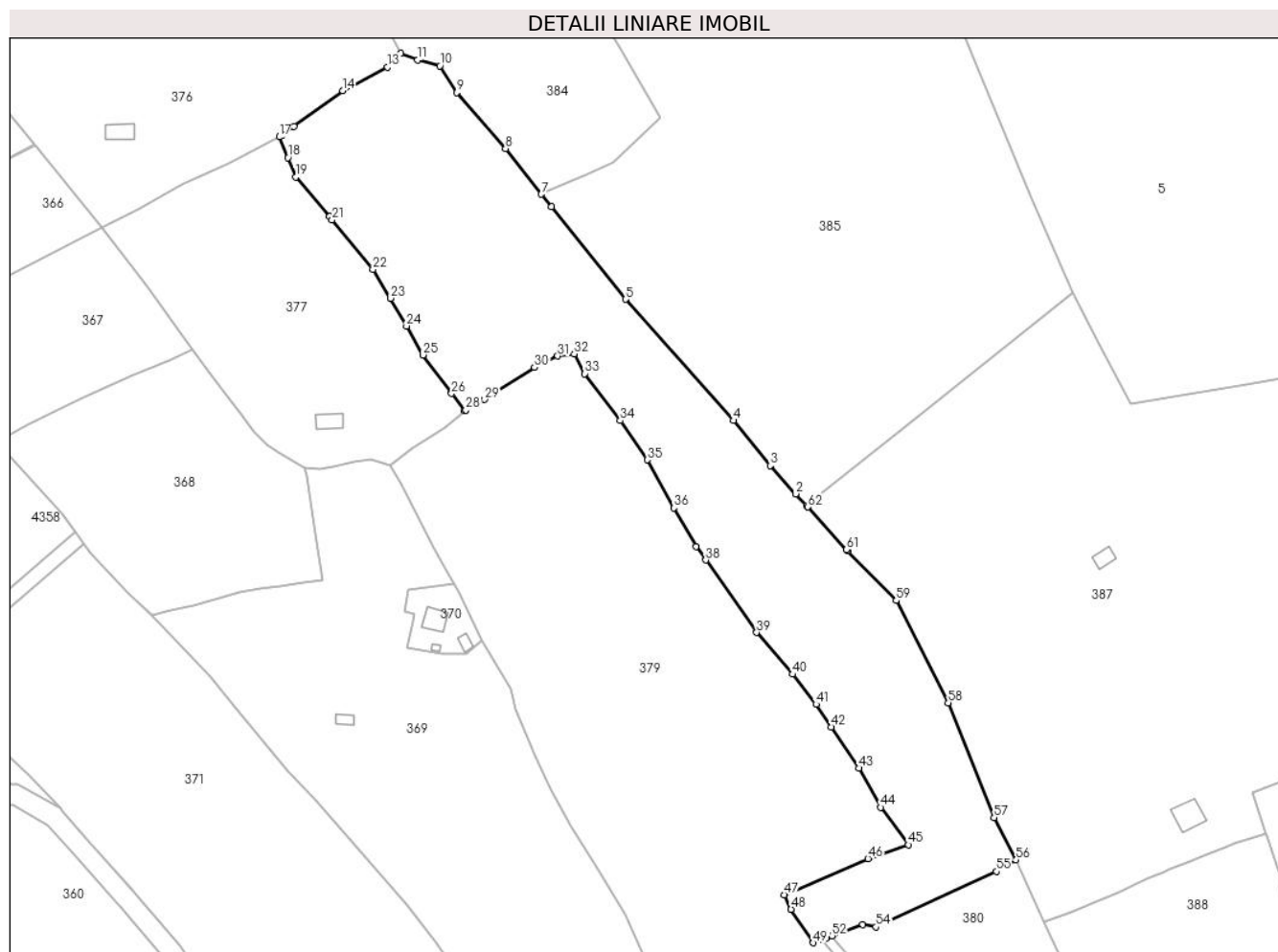
C. Partea III. SARCINI .

Inscrieri privind dezmembramintele dreptului de proprietate, drepturi reale de garanție și sarcini	Referințe
NU SUNT	

Teren

Nr cadastral	Suprafața (mp)*	Observații / Referințe
34226	22.272	

* Suprafața este determinată în planul de proiecție Stereo 70.



Date referitoare la teren

Crt	Categorie folosință	Intravilan	Suprafața (mp)	Tarla	Parcelă	Nr. topo	Observații / Referințe
1	faneata	DA	8.594	-	-	-	Imprejmuit cu gard din lemn de la punctul 29, la punctul 41, de la punctul 113 la punctul 118, iar diferenta este cu tarusi din lemn.
2	pasune	NU	13.616	-	-	-	Imprejmuit cu gard din lemn de la punctul 118, la punctul 29, iar diferenta este cu tarusi din lemn.
3	pasune	DA	34	-	-	-	
4	pasune	DA	27	-	-	-	

Lungime Segmente

1) Valorile lungimilor segmentelor sunt obținute din proiecție în plan.

Punct început	X / Y	Punct sfârșit	X / Y	Lungime segment
1	506.670,937 649.472,298	2	506.666,658 649.476,982	6.344
2	506.666,658 649.476,982	3	506.656,36 649.488,259	15.27
3	506.656,36 649.488,259	4	506.641,653 649.506,285	23.26
4	506.641,653 649.506,285	5	506.598,543 649.554,767	64.87
5	506.598,543 649.554,767	6	506.568,776 649.591,869	47.56
6	506.568,776 649.591,869	7	506.564,824 649.596,795	6.315

Punct început	X / Y	Punct sfârșit	X / Y	Lungime segment	Punct început	X / Y	Punct sfârșit	X / Y	Lungime segment	Punct început	X / Y	Punct sfârșit	X / Y	Lungime segment
7	506.564,824 649.596,795	8	506.550,434 649.615,018	23.22	8	506.550,434 649.615,018	9	506.530,875 649.637,408	29.73	9	506.530,875 649.637,408	10	506.524,221 649.648,171	12.654
10	506.524,221 649.648,171	11	506.515,383 649.650,586	9.162	11	506.515,383 649.650,586	12	506.508,558 649.653,172	7.298	12	506.508,558 649.653,172	13	506.503,319 649.647,579	7.663
13	506.503,319 649.647,579	14	506.485,265 649.638,187	20.351	14	506.485,265 649.638,187	15	506.465,707 649.623,874	24.236	15	506.465,707 649.623,874	16	506.461,274 649.620,63	5.493
16	506.461,274 649.620,63	17	506.459,927 649.619,703	1.635	17	506.459,927 649.619,703	18	506.463,329 649.611,381	8.991	18	506.463,329 649.611,381	19	506.466,498 649.603,63	8.374
19	506.466,498 649.603,63	20	506.479,945 649.587,842	20.738	20	506.479,945 649.587,842	21	506.481,03 649.586,568	1.673	21	506.481,03 649.586,568	22	506.497,412 649.566,802	25.672
22	506.497,412 649.566,802	23	506.504,493 649.555,181	13.608	23	506.504,493 649.555,181	24	506.510,83 649.544,089	12.775	24	506.510,83 649.544,089	25	506.517,459 649.532,484	13.365
25	506.517,459 649.532,484	26	506.528,902 649.517,12	19.157	26	506.528,902 649.517,12	27	506.534,018 649.510,177	8.624	27	506.534,018 649.510,177	28	506.534,553 649.510,48	0.615
28	506.534,553 649.510,48	29	506.542,018 649.514,713	8.582	29	506.542,018 649.514,713	30	506.562,033 649.527,491	23.746	30	506.562,033 649.527,491	31	506.571,317 649.532,079	10.356
31	506.571,317 649.532,079	32	506.577,932 649.532,914	6.667	32	506.577,932 649.532,914	33	506.582,101 649.524,992	8.952	33	506.582,101 649.524,992	34	506.596,404 649.506,267	23.563
34	506.596,404 649.506,267	35	506.607,188 649.490,551	19.06	35	506.607,188 649.490,551	36	506.617,776 649.471,329	21.945	36	506.617,776 649.471,329	37	506.626,738 649.455,923	17.823
37	506.626,738 649.455,923	38	506.630,602 649.450,434	6.713	38	506.630,602 649.450,434	39	506.650,963 649.421,509	35.373	39	506.650,963 649.421,509	40	506.665,286 649.404,795	22.011
40	506.665,286 649.404,795	41	506.674,713 649.392,809	15.249	41	506.674,713 649.392,809	42	506.680,858 649.383,763	10.936	42	506.680,858 649.383,763	43	506.691,836 649.367,238	19.839
43	506.691,836 649.367,238	44	506.700,616 649.351,594	17.939	44	506.700,616 649.351,594	45	506.711,645 649.336,622	18.596	45	506.711,645 649.336,622	46	506.695,529 649.331,048	17.053
46	506.695,529 649.331,048	47	506.662,08 649.316,589	36.44	47	506.662,08 649.316,589	48	506.664,774 649.310,845	6.344	48	506.664,774 649.310,845	49	506.673,689 649.297,421	16.115
49	506.673,689 649.297,421	50	506.677,145 649.298,711	3.689	50	506.677,145 649.298,711	51	506.678,607 649.299,257	1.561	51	506.678,607 649.299,257	52	506.681,208 649.300,228	2.776
52	506.681,208 649.300,228	53	506.693,387 649.304,774	13.0	53	506.693,387 649.304,774	54	506.698,739 649.303,717	5.455	54	506.698,739 649.303,717	55	506.746,935 649.325,956	53.079
55	506.746,935 649.325,956	56	506.754,782 649.330,572	9.104	56	506.754,782 649.330,572	57	506.746,019 649.347,425	18.995	57	506.746,019 649.347,425	58	506.727,678 649.393,427	49.523
58	506.727,678 649.393,427	59	506.706,824 649.434,298	45.884	59	506.706,824 649.434,298	60	506.687,438 649.454,255	27.823	60	506.687,438 649.454,255	61	506.686,998 649.454,708	0.632
61	506.686,998 649.454,708	62	506.671,492 649.471,688	22.995	62	506.671,492 649.471,688	1	506.670,937 649.472,298	0.825					

** Lungimile segmentelor sunt determinate în planul de proiecție Stereo 70 și sunt rotunjite la 1 milimetru.

*** Distanța dintre puncte este formată din segmente cumulate ce sunt mai mici decât valoarea 1 milimetru.

**DATE DESPRE IMOBILUL NR. 379**

Oficiul de Cadastru și Publicitate Imobiliară SUCEAVA
Biroul de Cadastru și Publicitate Imobiliară Vatra Dornei

A. Partea I. Descrierea imobilului

TEREN Necunoscut

Adresa: Loc. Tataru, Jud. Suceava

Nr. Crt	Nr cadastral Nr. topografic	Suprafața* (mp)	Observații / Referințe
A1	34210	Din acte: 44.590 Masurata: 44.641	Sector cadastral:11 Teren imprejmuit;

B. Partea II. Proprietari și acte

Inscrieri privitoare la dreptul de proprietate și alte drepturi reale		Referințe
/		
Act Normativ nr. 7, din 13/03/1996 emis de PARLAMENTUL ROMANIEI;		
B1	Intabulare, drept de PROPRIETATE, dobandit prin Lege, cota actuala 1/1, cota initiala 1/1 1) NEIDENTIFICAT NEIDENTIFICAT	A1
4120 / 18/03/2021		
Act Notarial nr. 317, din 04/03/2021 emis de BIN Rey Oltica Veronica (Declaratie notar ; act administrativ nr 1717 din 02.03.2021, emis de Comuna Poiana Stampei);		
B2	se notează POSESIA asupra imobilului 1) CANDREA ATANASIE	A1

C. Partea III. SARCINI .

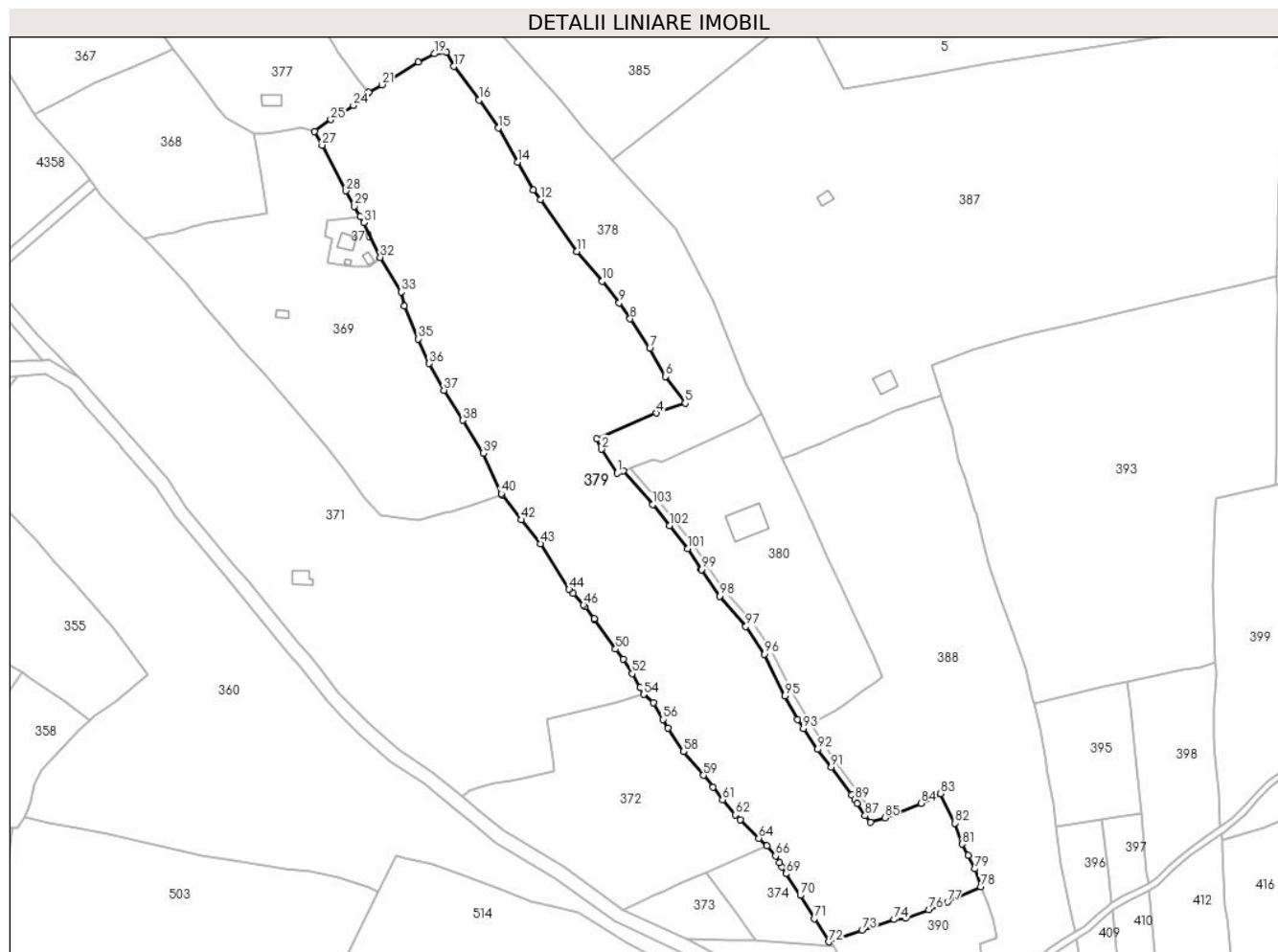
Inscrieri privind dezmembramintele dreptului de proprietate, drepturi reale de garanție și sarcini	Referințe
NU SUNT	

Anexa Nr. 1 La Partea I

Teren

Nr cadastral	Suprafața (mp)*	Observații / Referințe
34210	Din acte: 44.590 Masurata: 44.641	

* Suprafața este determinată în planul de proiecție Stereo 70.



Date referitoare la teren

Crt	Categorie folosință	Intravilan	Suprafața (mp)	Tarla	Parcelă	Nr. topo	Observații / Referințe
1	faneata	NU	5.355	-	-	-	Împrejmuț cu gard din lemn pe laturile din exterior
2	drum	NU	283	-	-	-	Împrejmuț cu gard din lemn pe laturile din exterior, drum pietruit
3	faneata	NU	10.235	-	-	-	Împrejmuț cu gard din lemn pe laturile din exterior
4	faneata	DA	23.944	-	-	-	Împrejmuț cu gard din lemn pe laturile din exterior
5	faneata	NU	4.821	-	-	-	Împrejmuț cu gard din lemn pe laturile din exterior
6	faneata	NU	3	-	-	-	

Lungime Segmente

1) Valorile lungimilor segmentelor sunt obținute din proiecție în plan.

Punct început	X / Y	Punct sfârșit	X / Y	Lungime segment	Punct început	X / Y	Punct sfârșit	X / Y	Lungime segment	Punct început	X / Y	Punct sfârșit	X / Y	Lungime segment
---------------	-------	---------------	-------	-----------------	---------------	-------	---------------	-------	-----------------	---------------	-------	---------------	-------	-----------------

Punct început	X / Y	Punct sfârșit	X / Y	Lungime segment	Punct început	X / Y	Punct sfârșit	X / Y	Lungime segment	Punct început	X / Y	Punct sfârșit	X / Y	Lungime segment
1	506.673,689 649.297,421	2	506.664,774 649.310,845	16.11 5	2	506.664,774 649.310,845	3	506.662,08 649.316,589	6.344	3	506.662,08 649.316,589	4	506.695,529 649.331,048	36.44
4	506.695,529 649.331,048	5	506.711,645 649.336,622	17.05 3	5	506.711,645 649.336,622	6	506.700,616 649.351,594	18.59 6	6	506.700,616 649.351,594	7	506.691,836 649.367,238	17.93 9
7	506.691,836 649.367,238	8	506.680,858 649.383,763	19.83 9	8	506.680,858 649.383,763	9	506.674,713 649.392,809	10.93 6	9	506.674,713 649.392,809	10	506.665,286 649.404,795	15.24 9
10	506.665,286 649.404,795	11	506.650,963 649.421,509	22.01 1	11	506.650,963 649.421,509	12	506.630,602 649.450,434	35.37 3	12	506.630,602 649.450,434	13	506.626,738 649.455,923	6.713
13	506.626,738 649.455,923	14	506.617,776 649.471,329	17.82 3	14	506.617,776 649.471,329	15	506.607,188 649.490,551	21.94 5	15	506.607,188 649.490,551	16	506.596,404 649.506,267	19.06
16	506.596,404 649.506,267	17	506.582,101 649.524,992	23.56 3	17	506.582,101 649.524,992	18	506.577,932 649.532,914	8.952	18	506.577,932 649.532,914	19	506.571,317 649.532,079	6.667
19	506.571,317 649.532,079	20	506.562,033 649.527,491	10.35 6	20	506.562,033 649.527,491	21	506.542,018 649.514,713	23.74 6	21	506.542,018 649.514,713	22	506.534,553 649.510,48	8.582
22	506.534,553 649.510,48	23	506.534,018 649.510,177	0.615	23	506.534,018 649.510,177	24	506.525,931 649.503,177	10.69 6	24	506.525,931 649.503,177	25	506.513,218 649.495,243	14.98 6
25	506.513,218 649.495,243	26	506.504,269 649.488,573	11.16 1	26	506.504,269 649.488,573	27	506.508,425 649.480,934	8.696	27	506.508,425 649.480,934	28	506.521,759 649.455,423	28.78 6
28	506.521,759 649.455,423	29	506.526,519 649.446,821	9.831	29	506.526,519 649.446,821	30	506.529,785 649.441,12	6.57	30	506.529,785 649.441,12	31	506.531,811 649.437,583	4.076
31	506.531,811 649.437,583	32	506.540,846 649.418,179	21.40 4	32	506.540,846 649.418,179	33	506.552,702 649.398,86	22.66 7	33	506.552,702 649.398,86	34	506.554,358 649.390,848	8.181
34	506.554,358 649.390,848	35	506.562,112 649.372,566	19.85 8	35	506.562,112 649.372,566	36	506.568,327 649.358,794	15.10 9	36	506.568,327 649.358,794	37	506.576,603 649.343,874	17.06 2
37	506.576,603 649.343,874	38	506.587,13 649.327,074	19.82 6	38	506.587,13 649.327,074	39	506.598,525 649.308,593	21.71 2	39	506.598,525 649.308,593	40	506.608,692 649.285,954	24.81 7
40	506.608,692 649.285,954	41	506.608,987 649.285,298	0.719	41	506.608,987 649.285,298	42	506.619,991 649.271,424	17.70 8	42	506.619,991 649.271,424	43	506.630,609 649.257,98	17.13 1
43	506.630,609 649.257,98	44	506.646,77 649.232,5	30.17 3	44	506.646,77 649.232,5	45	506.649,014 649.230,14	3.257	45	506.649,014 649.230,14	46	506.654,859 649.223,638	8.743
46	506.654,859 649.223,638	47	506.655,631 649.222,779	1.155	47	506.655,631 649.222,779	48	506.660,718 649.215,918	8.541	48	506.660,718 649.215,918	49	506.660,777 649.215,838	0.099
49	506.660,777 649.215,838	50	506.672,724 649.199,061	20.59 6	50	506.672,724 649.199,061	51	506.677,101 649.193,421	7.139	51	506.677,101 649.193,421	52	506.682,038 649.185,354	9.458
52	506.682,038 649.185,354	53	506.686,56 649.177,637	8.944	53	506.686,56 649.177,637	54	506.688,455 649.173,726	4.346	54	506.688,455 649.173,726	55	506.693,853 649.168,92	7.227
55	506.693,853 649.168,92	56	506.699,335 649.159,64	10.77 8	56	506.699,335 649.159,64	57	506.702,074 649.154,741	5.613	57	506.702,074 649.154,741	58	506.710,72 649.141,793	15.56 9
58	506.710,72 649.141,793	59	506.721,948 649.128,454	17.43 6	59	506.721,948 649.128,454	60	506.727,138 649.121,687	8.528	60	506.727,138 649.121,687	61	506.732,617 649.114,8	8.801
61	506.732,617 649.114,8	62	506.739,916 649.106,316	11.19 2	62	506.739,916 649.106,316	63	506.742,6 649.103,534	3.866	63	506.742,6 649.103,534	64	506.752,909 649.093,242	14.56 7
64	506.752,909 649.093,242	65	506.757,42 649.088,924	6.245	65	506.757,42 649.088,924	66	506.762,284 649.083,302	7.434	66	506.762,284 649.083,302	67	506.764,503 649.079,506	4.397
67	506.764,503 649.079,506	68	506.765,784 649.077,314	2.539	68	506.765,784 649.077,314	69	506.768,077 649.073,392	4.543	69	506.768,077 649.073,392	70	506.776,14 649.061,274	14.55 5
70	506.776,14 649.061,274	71	506.784,022 649.048,253	15.22 1	71	506.784,022 649.048,253	72	506.792,004 649.035,273	15.23 8	72	506.792,004 649.035,273	73	506.810,663 649.041,89	19.79 8
73	506.810,663 649.041,89	74	506.828,735 649.047,75	18.99 8	74	506.828,735 649.047,75	75	506.835,138 649.048,419	6.438	75	506.835,138 649.048,419	76	506.848,053 649.053,195	13.77
76	506.848,053 649.053,195	77	506.858,615 649.057,476	11.39 7	77	506.858,615 649.057,476	78	506.877,062 649.066,186	20.4	78	506.877,062 649.066,186	79	506.873,765 649.076,04	10.39 1
79	506.873,765 649.076,04	80	506.870,171 649.083,589	8.361	80	506.870,171 649.083,589	81	506.866,872 649.089,932	7.15	81	506.866,872 649.089,932	82	506.862,656 649.101,704	12.50 4
82	506.862,656 649.101,704	83	506.854,599 649.118,217	18.37 4	83	506.854,599 649.118,217	84	506.843,652 649.112,789	12.21 9	84	506.843,652 649.112,789	85	506.823,425 649.104,691	21.78 8
85	506.823,425 649.104,691	86	506.815,334 649.102,141	8.483	86	506.815,334 649.102,141	87	506.812,378 649.105,816	4.716	87	506.812,378 649.105,816	88	506.807,903 649.112,68	8.194
88	506.807,903 649.112,68	89	506.806,487 649.114,852	2.593	89	506.806,487 649.114,852	90	506.804,796 649.117,446	3.097	90	506.804,796 649.117,446	91	506.793,437 649.132,968	19.23 4
91	506.793,437 649.132,968	92	506.785,805 649.142,93	12.54 9	92	506.785,805 649.142,93	93	506.777,825 649.154,578	14.11 9	93	506.777,825 649.154,578	94	506.774,475 649.159,663	6.089
94	506.774,475 649.159,663	95	506.767,394 649.172,931	15.03 9	95	506.767,394 649.172,931	96	506.756,163 649.196,187	25.82 6	96	506.756,163 649.196,187	97	506.745,634 649.211,683	18.73 5
97	506.745,634 649.211,683	98	506.730,862 649.228,64	22.48 9	98	506.730,862 649.228,64	99	506.720,731 649.243,484	17.97 2	99	506.720,731 649.243,484	100	506.720,567 649.243,74	0.304

Punct început	X / Y	Punct sfârșit	X / Y	Lungime segment	Punct început	X / Y	Punct sfârșit	X / Y	Lungime segment	Punct început	X / Y	Punct sfârșit	X / Y	Lungime segment
100	506.720,567 649.243,74	101	506.713,21 649.255,227	13.641	101	506.713,21 649.255,227	102	506.703,069 649.268,212	16.476	102	506.703,069 649.268,212	103	506.693,573 649.279,831	15.006
103	506.693,573 649.279,831	104	506.677,145 649.298,711	25.027	104	506.677,145 649.298,711	1	506.673,689 649.297,421	3.689					

** Lungimile segmentelor sunt determinate în planul de proiecție Stereo 70 și sunt rotunjite la 1 milimetru.

*** Distanța dintre puncte este formată din segmente cumulate ce sunt mai mici decât valoarea 1 milimetru.



DATE DESPRE IMOBILUL NR. 380

Oficiul de Cadastru și Publicitate Imobiliară SUCEAVA
Biroul de Cadastru și Publicitate Imobiliară Vatra Dornei

A. Partea I. Descrierea imobilului

TEREN Necunoscut

Adresa: Loc. Tataru, Nr. 110, Jud. Suceava

Nr. Crt	Nr cadastral Nr. topografic	Suprafața* (mp)	Observații / Referințe
A1	34457	9.925	Sector cadastral:11 Teren neimprijuit;

Construcții

Crt	Nr cadastral Nr. topografic	Adresa	Observații / Referințe
A1.1	34457-C1	Loc. Tataru, Nr. 110, Jud. Suceava	Nr. niveluri:1; S. construita la sol:301 mp; Anexa, grajd din lemn

B. Partea II. Proprietari și acte

Inscrieri privitoare la dreptul de proprietate și alte drepturi reale		Referințe
16647 / 18/10/2022		
Act Notarial nr. act de alipire aut. nr. 1416, din 17/10/2022 emis de N.P. Nastasa Mihaela;		
B1	Se infiinteaza cf. 34457 a imobilului cu nr. cad. 34457/Poiana Stampei ca urmare a alipirii urmatoarelor 2 imobile: -- nr.cad.33094\cf.33094; -- nr.cad.34225\cf.34225;	A1
Act Notarial nr. 80, din 07/01/2019 emis de Vasilit Niculina;		
B2	Se infiinteaza cartea funciara 33094 a imobilului cu numarul cadastral 33094/Poiana Stampei, rezultat din dezmembrarea imobilului cu numarul cadastral 32843 in scris in cartea funciara 32843; <i>OBSERVATII: pozitie transcrisa din CF 33094/Poiana Stampei, in scrisa prin incheierea nr. 243 din 08/01/2019;</i>	A1
Contract De Vânzare-Cumpărare nr. 615, din 27/02/2019 emis de Vasilit Niculina;		
B3	Intabulare, drept de PROPRIETATE bun propriu, dobandit prin Conventie, cota actuala 3896/9925, cota initiala 1/1 1) BOGHU STELA <i>OBSERVATII: pozitie transcrisa din CF 33094/Poiana Stampei, in scrisa prin incheierea nr. 2999 din 28/02/2019;</i>	A1
B4	se notează dreptul de servitute de trecere peste imobilul cu nr. cad. 33095 în favoarea imobilului înscris în acest CF <i>OBSERVATII: pozitie transcrisa din CF 33094/Poiana Stampei, in scrisa prin incheierea nr. 3000 din 28/02/2019;</i>	A1, A1.1
Act Notarial nr. 1167, din 04/06/2021 emis de Vasilit Niculina;		
B5	Se infiinteaza cartea funciara 34225 a imobilului cu numarul cadastral 34225 / UAT Poiana Stampei, rezultat din dezmembrarea imobilului cu numarul cadastral 33093 in scris in cartea funciara 33093; <i>OBSERVATII: pozitie transcrisa din CF 34225/Poiana Stampei, in scrisa prin incheierea nr. 8955 din 08/06/2021;</i>	A1
Act Notarial nr. 1191, din 25/05/2022 emis de Vasilit Niculina;		
B6	Intabulare, drept de PROPRIETATE, bun propriu, dobandit prin Conventie, cota actuala 6029/9925, cota initiala 1/1 1) BOGHU STELA <i>OBSERVATII: pozitie transcrisa din CF 34225/Poiana Stampei, in scrisa prin incheierea nr. 8849 din 26/05/2022;</i>	A1
Contract De Vânzare-Cumpărare nr. 615, din 27/02/2019 emis de Vasilit Niculina;		
B7	Intabulare, drept de PROPRIETATE bun propriu, dobandit prin Conventie, cota actuala 1/1, cota initiala 1/1 1) BOGHU STELA <i>OBSERVATII: pozitie transcrisa din CF 33094/Poiana Stampei, in scrisa prin incheierea nr. 2999 din 28/02/2019;</i>	A1.1

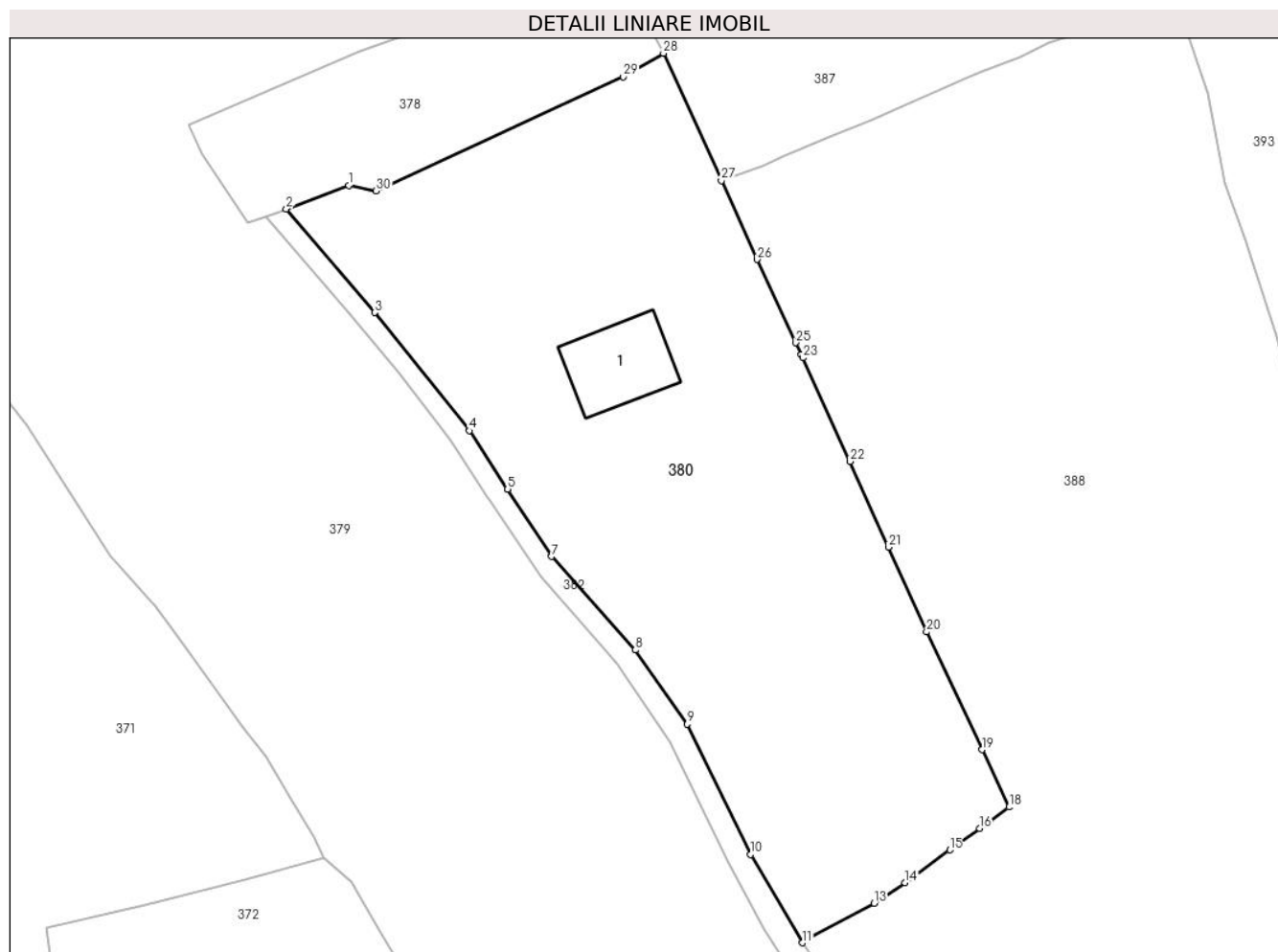
C. Partea III. SARCINI .

Inscrieri privind dezmembramintele dreptului de proprietate, drepturi reale de garanție și sarcini	Referințe
NU SUNT	

Teren

Nr cadastral	Suprafața (mp)*	Observații / Referințe
34457	9.925	

* Suprafața este determinată în planul de proiecție Stereo 70.



Date referitoare la teren

Crt	Categorie folosință	Intravilan	Suprafața (mp)	Tarla	Parcelă	Nr. topo	Observații / Referințe
1	curți constructii	DA	735	-	-	-	Neimprejmuit.
2	faneata	DA	3.761	-	-	-	Imprejmuit cu gard din lemn pe laturile din exterior.
3	faneata	NU	5.429	-	-	-	Imprejmuit cu gard din lemn pe laturile din exterior.

Date referitoare la construcții

Crt	Număr	Destinație construcție	Supraf. (mp)	Situație juridică	Observații / Referințe
A1.1	34457-C1	construcții anexa	Din acte: 0 Masurata: 301	Cu acte	Nr. niveluri:1; S. construita la sol:301 mp; Anexa, grajd din lemn

Lungime Segmente

1) Valorile lungimilor segmentelor sunt obținute din proiecție în plan.

Punct început	X / Y	Punct sfârșit	X / Y	Lungime segment (** (m)
1	506.693,387 649.304,774	2	506.681,208 649.300,228	13.0

Punct început	X / Y	Punct sfârșit	X / Y	Lungime segment (** (m)
2	506.681,208 649.300,228	3	506.698,423 649.279,99	26.569

Punct început	X / Y	Punct sfârșit	X / Y	Lungime segment (** (m)
3	506.698,423 649.279,99	4	506.716,895 649.256,953	29.528
5	506.724,412 649.245,527	6	506.724,415 649.245,523	0.005
7	506.732,983 649.232,419	8	506.749,322 649.214,212	24.463
9	506.759,433 649.199,729	10	506.771,807 649.174,311	28.27
11	506.781,959 649.157,098	12	506.782,999 649.157,901	1.314
13	506.795,903 649.164,788	14	506.801,971 649.168,822	7.287
15	506.810,686 649.175,202	16	506.816,56 649.179,373	7.204
17	506.818,525 649.180,675	18	506.822,229 649.183,553	4.691
19	506.816,96 649.194,739	20	506.806,155 649.217,715	25.39
21	506.798,74 649.234,257	22	506.791,209 649.250,985	18.345
23	506.781,977 649.271,186	24	506.781,72 649.271,748	0.618
25	506.780,636 649.274,12	26	506.773,076 649.290,351	17.905
27	506.766,107 649.305,764	28	506.754,782 649.330,572	27.271
29	506.746,935 649.325,956	30	506.698,739 649.303,717	53.079

Punct început	X / Y	Punct sfârșit	X / Y	Lungime segment (** (m)
4	506.716,895 649.256,953	5	506.724,412 649.245,527	13.677
6	506.724,415 649.245,523	7	506.732,983 649.232,419	15.656
8	506.749,322 649.214,212	9	506.759,433 649.199,729	17.663
10	506.771,807 649.174,311	11	506.781,959 649.157,098	19.984
12	506.782,999 649.157,901	13	506.795,903 649.164,788	14.627
14	506.801,971 649.168,822	15	506.810,686 649.175,202	10.801
16	506.816,56 649.179,373	17	506.818,525 649.180,675	2.357
18	506.822,229 649.183,553	19	506.816,96 649.194,739	12.365
20	506.806,155 649.217,715	21	506.798,74 649.234,257	18.128
22	506.791,209 649.250,985	23	506.781,977 649.271,186	22.211
24	506.781,72 649.271,748	25	506.780,636 649.274,12	2.608
26	506.773,076 649.290,351	27	506.766,107 649.305,764	16.915
28	506.754,782 649.330,572	29	506.746,935 649.325,956	9.104
30	506.698,739 649.303,717	1	506.693,387 649.304,774	5.455

** Lungimile segmentelor sunt determinate în planul de proiecție Stereo 70 și sunt rotunjite la 1 milimetru.

*** Distanța dintre puncte este formată din segmente cumulate ce sunt mai mici decât valoarea 1 milimetru.

**DATE DESPRE IMOBILUL NR. 382**

Oficiul de Cadastru și Publicitate Imobiliară SUCEAVA
 Biroul de Cadastru și Publicitate Imobiliară Vatra Dornei

A. Partea I. Descrierea imobilului

TEREN Necunoscut

Adresa: Loc. Tataru, Jud. Suceava

Nr. Crt	Nr cadastral Nr. topografic	Suprafața* (mp)	Observații / Referințe
A1	33095	1.002	Sector cadastral:11 Teren neimprejmuit;

B. Partea II. Proprietari și acte

Inscrieri privitoare la dreptul de proprietate și alte drepturi reale		Referințe
243 / 08/01/2019		
Act Notarial nr. 80, din 07/01/2019 emis de Vasilut Niculina;		
B1	Se infiinteaza cartea funciara 33095 a imobilului cu numarul cadastral 33095/Poiana Stampei, rezultat din dezmembrarea imobilului cu numarul cadastral 32843 inscris in cartea funciara 32843;	A1
Act Administrativ nr. 320, din 24/10/2018 emis de Comisia Judeteana Suceava;		
B2	Intabulare, drept de PROPRIETATE, dobandit prin Reconstituire, cota actuala 1/2, cota initiala 1/1 1) IVAN ZAHARIA-NICUȘOR <i>OBSERVATII: pozitie transcrisa din CF 32843/Poiana Stampei, inscrisa prin incheierea nr. 17141 din 16/11/2018;</i>	A1
8850 / 26/05/2022		
Act Notarial nr. 1192, din 25/05/2022 emis de N.P. Vasilut Niculina (contract de donație aut. nr. 1192);		
B3	Intabulare, drept de PROPRIETATE, dobandit prin Conventie, cota actuala 1/2, cota initiala 1/2 1) BOGHIU STELA , bun propriu	A1

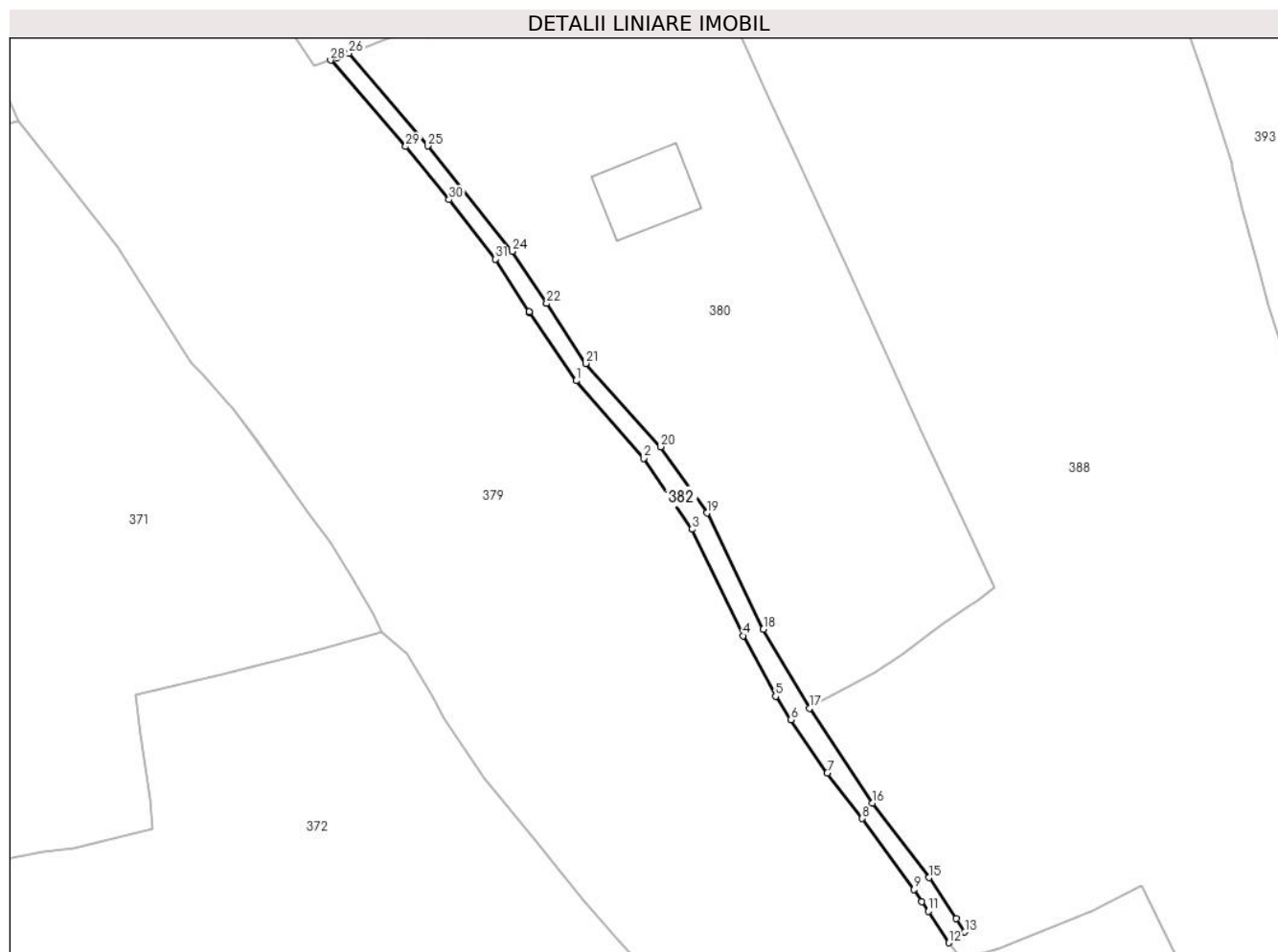
C. Partea III. SARCINI

Inscrieri privind dezmembramintele dreptului de proprietate, drepturi reale de garanție și sarcini		Referințe
3000 / 28/02/2019		
Act Notarial nr. 615, din 27/02/2019 emis de Vasilut Niculina;		
C1	Intabulare, drept de SERVITUTE, DE TRECERE peste imobilul de sub A1 în favoarea imobilului cu nr. cad. 33094	A1

Teren

Nr cadastral	Suprafața (mp)*	Observații / Referințe
33095	1.002	

* Suprafața este determinată în planul de proiecție Stereo 70.



Date referitoare la teren

Crt	Categorie folosință	Intravilan	Suprafața (mp)	Tarla	Parcelă	Nr. topo	Observații / Referințe
1	drum	NU	728	-	-	-	Drum pietruit
2	faneata	DA	274	-	-	-	cale de acces

Lungime Segmente

1) Valorile lungimilor segmentelor sunt obținute din proiecție în plan.

Punct început	X / Y	Punct sfârșit	X / Y	Lungime segment (** (m))
1	506.730,862 649.228,64	2	506.745,634 649.211,683	22.489
3	506.756,163 649.196,187	4	506.767,394 649.172,931	25.826
5	506.774,475 649.159,663	6	506.777,825 649.154,578	6.089
7	506.785,805 649.142,93	8	506.793,437 649.132,968	12.549

Punct început	X / Y	Punct sfârșit	X / Y	Lungime segment (** (m))
2	506.745,634 649.211,683	3	506.756,163 649.196,187	18.735
4	506.767,394 649.172,931	5	506.774,475 649.159,663	15.039
6	506.777,825 649.154,578	7	506.785,805 649.142,93	14.119
8	506.793,437 649.132,968	9	506.804,796 649.117,446	19.234

Punct început	X / Y	Punct sfârșit	X / Y	Lungime segment (** (m)
9	506.804,796 649.117,446	10	506.806,487 649.114,852	3.097
11	506.807,903 649.112,68	12	506.812,378 649.105,816	8.194
13	506.815,867 649.108,154	14	506.813,957 649.111,075	3.49
15	506.808,08 649.120,064	16	506.795,651 649.136,328	20.469
17	506.781,959 649.157,098	18	506.771,807 649.174,311	19.984
19	506.759,433 649.199,729	20	506.749,322 649.214,212	17.663
21	506.732,983 649.232,419	22	506.724,415 649.245,523	15.656
23	506.724,412 649.245,527	24	506.716,895 649.256,953	13.677
25	506.698,423 649.279,99	26	506.681,208 649.300,228	26.569
27	506.678,607 649.299,257	28	506.677,145 649.298,711	1.561
29	506.693,573 649.279,831	30	506.703,069 649.268,212	15.006
31	506.713,21 649.255,227	32	506.720,567 649.243,74	13.641
33	506.720,731 649.243,484	1	506.730,862 649.228,64	17.972

Punct început	X / Y	Punct sfârșit	X / Y	Lungime segment (** (m)
10	506.806,487 649.114,852	11	506.807,903 649.112,68	2.593
12	506.812,378 649.105,816	13	506.815,867 649.108,154	4.2
14	506.813,957 649.111,075	15	506.808,08 649.120,064	10.74
16	506.795,651 649.136,328	17	506.781,959 649.157,098	24.877
18	506.771,807 649.174,311	19	506.759,433 649.199,729	28.27
20	506.749,322 649.214,212	21	506.732,983 649.232,419	24.463
22	506.724,415 649.245,523	23	506.724,412 649.245,527	0.005
24	506.716,895 649.256,953	25	506.698,423 649.279,99	29.528
26	506.681,208 649.300,228	27	506.678,607 649.299,257	2.776
28	506.677,145 649.298,711	29	506.693,573 649.279,831	25.027
30	506.703,069 649.268,212	31	506.713,21 649.255,227	16.476
32	506.720,567 649.243,74	33	506.720,731 649.243,484	0.304

** Lungimile segmentelor sunt determinate în planul de proiecție Stereo 70 și sunt rotunjite la 1 milimetru.

*** Distanța dintre puncte este formată din segmente cumulate ce sunt mai mici decât valoarea 1 milimetru.

**DATE DESPRE IMOBILUL NR. 383**

Oficiul de Cadastru și Publicitate Imobiliară SUCEAVA
Biroul de Cadastru și Publicitate Imobiliară Vatra Dornei

A. Partea I. Descrierea imobilului

TEREN Extravilan

Adresa: Jud. Suceava

Nr. Crt	Nr cadastral Nr. topografic	Suprafața* (mp)	Observații / Referințe
A1		3.400	Sector cadastral:11 Teren imprejmuit;

B. Partea II. Proprietari și acte

Inscrieri privitoare la dreptul de proprietate și alte drepturi reale		Referințe
/		
Act Notarial nr. 22, din 17/03/2005 emis de N.P. Vasilut Niculina (TITLU DE PROPRIETATE NR.12/30.07.1993);		
B1	Intabulare, drept de PROPRIETATE, dobandit prin Succesiune, cota actuala 1/1, cota initiala 1/1 1) ROMAN MARIANA	A1

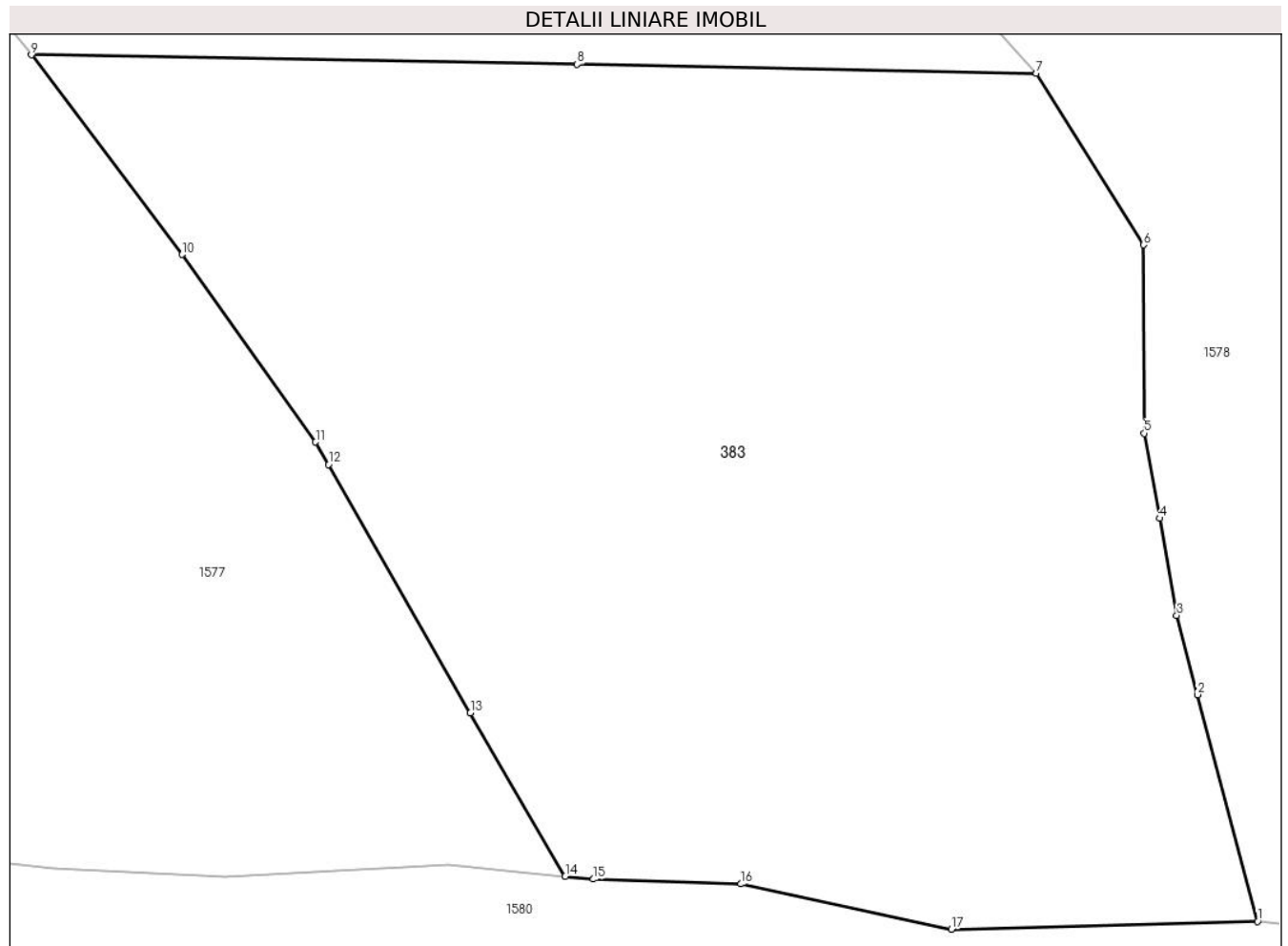
C. Partea III. SARCINI .

Inscrieri privind dezmembramintele dreptului de proprietate, drepturi reale de garanție și sarcini	Referințe
NU SUNT	

Teren

Nr cadastral	Suprafața (mp)*	Observații / Referințe
	3.400	

* Suprafața este determinată în planul de proiecție Stereo 70.



Date referitoare la teren

Crt	Categorie folosință	Intravilan	Suprafața (mp)	Tarla	Parcelă	Nr. topo	Observații / Referințe
1	padure	NU	3.400	-	-	-	

Lungime Segmente

1) Valorile lungimilor segmentelor sunt obținute din proiecție în plan.

Punct început	X / Y	Punct sfârșit	X / Y	Lungime segment (** (m)
1	508.183,094 648.344,631	2	508.178,926 648.360,379	16.29
2	508.178,926 648.360,379	3	508.177,467 648.365,889	5.7
3	508.177,467 648.365,889	4	508.176,267 648.372,636	6.853
4	508.176,267 648.372,636	5	508.175,215 648.378,551	6.008
5	508.175,215 648.378,551	6	508.175,177 648.391,65	13.099

Punct început	X / Y	Punct sfârșit	X / Y	Lungime segment (** (m)
6	508.175,177 648.391,65	7	508.167,696 648.403,556	14.061
7	508.167,696 648.403,556	8	508.135,738 648.404,201	31.965
8	508.135,738 648.404,201	9	508.097,754 648.404,854	37.99
9	508.097,754 648.404,854	10	508.108,24 648.390,985	17.387
10	508.108,24 648.390,985	11	508.117,533 648.377,946	16.012
11	508.117,533 648.377,946	12	508.118,426 648.376,385	1.798
12	508.118,426 648.376,385	13	508.128,306 648.359,12	19.892
13	508.128,306 648.359,12	14	508.134,908 648.347,754	13.144
14	508.134,908 648.347,754	15	508.136,871 648.347,559	1.973
15	508.136,871 648.347,559	16	508.147,14 648.347,225	10.274
16	508.147,14 648.347,225	17	508.161,783 648.344,08	14.977
17	508.161,783 648.344,08	1	508.183,094 648.344,631	21.318

** Lungimile segmentelor sunt determinate în planul de proiecție Stereo 70 și sunt rotunjite la 1 milimetru.

*** Distanța dintre puncte este formată din segmente cumulate ce sunt mai mici decât valoarea 1 milimetru.

**DATE DESPRE IMOBILUL NR. 384**

Oficiul de Cadastru și Publicitate Imobiliară SUCEAVA
Biroul de Cadastru și Publicitate Imobiliară Vatra Dornei

A. Partea I. Descrierea imobilului

TEREN Extravilan

Nr. CF vechi:909

Nr. cadastral vechi:480/1108

Adresa: Jud. Suceava

Nr. Crt	Nr cadastral Nr. topografic	Suprafața* (mp)	Observații / Referințe
A1	33404	Din acte: 13.950 Masurata: 17.397	Sector cadastral:11 Teren imprejmuit;

B. Partea II. Proprietari și acte

Inscrieri privitoare la dreptul de proprietate și alte drepturi reale	Referințe
3541 / 27/09/1996	
Contract De Vanzare Cumparare nr. 3148, din 30/08/1995 emis de BNP Scraba Ilie;	
B1	A1
Intabulare, drept de PROPRIETATE, dobandit prin Conventie, cota actuala 1/1, cota initiala 1/1	
1) BACIU PETRU , LIPSA CNP DEFUNCT:Da	
2) BACIU MINORICA , bun comun in devalmasie	

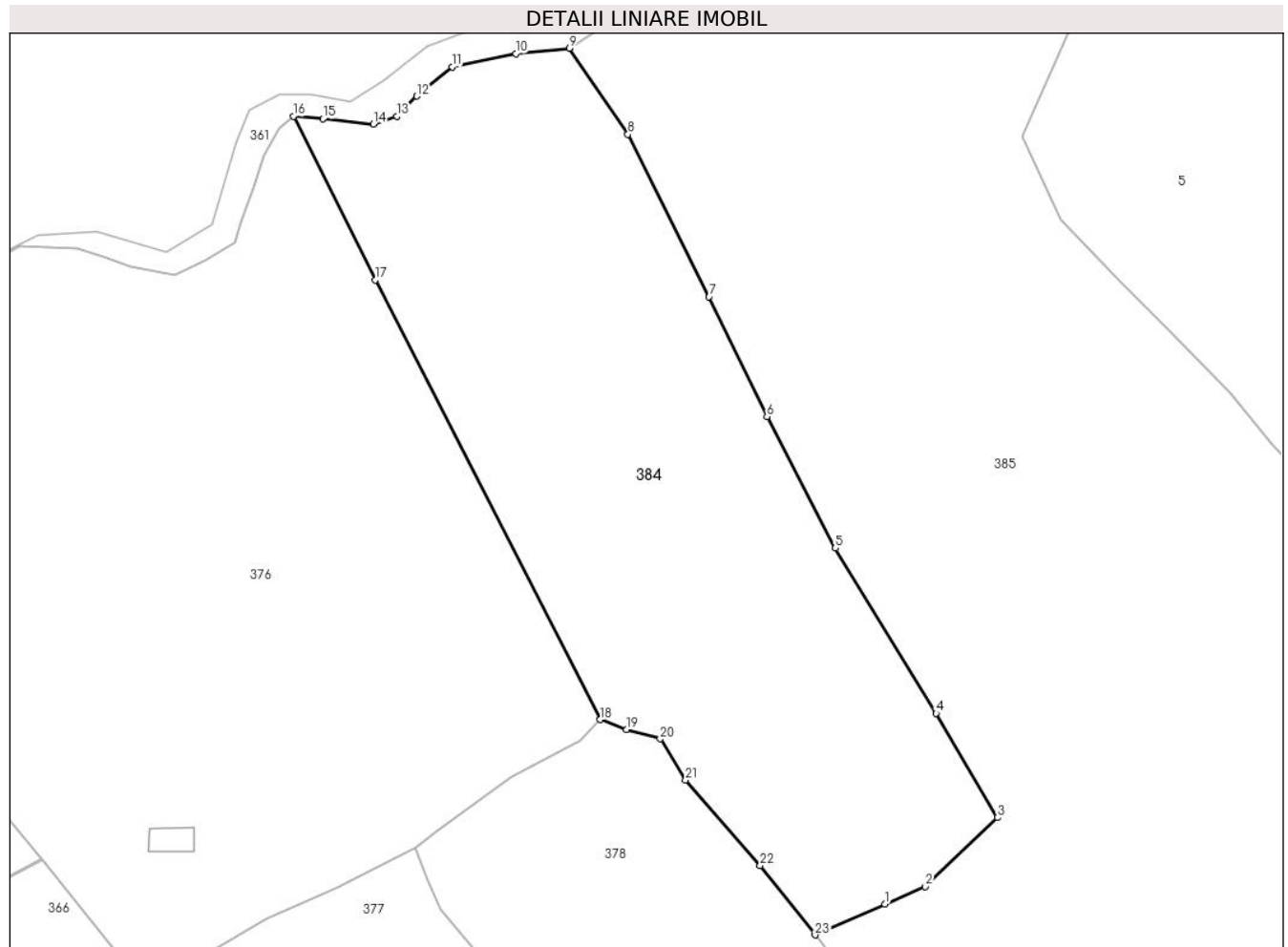
C. Partea III. SARCINI .

Inscrieri privind dezmembramintele dreptului de proprietate, drepturi reale de garanție și sarcini	Referințe
NU SUNT	

Teren

Nr cadastral	Suprafața (mp)*	Observații / Referințe
33404	Din acte: 13.950 Masurata: 17.397	

* Suprafața este determinată în planul de proiecție Stereo 70.



Date referitoare la teren

Crt	Categorie folosință	Intravilan	Suprafața (mp)	Tarla	Parcelă	Nr. topo	Observații / Referințe
1	pasune	NU	17.397	-	-	-	

Lungime Segmente

1) Valorile lungimilor segmentelor sunt obținute din proiecție în plan.

Punct început	X / Y	Punct sfârșit	X / Y	Lungime segment (** (m)
1	506.583,135 649.604,84	2	506.593,705 649.609,484	11.545
3	506.612,651 649.627,508	4	506.596,581 649.654,816	31.686
5	506.570,16 649.698,09	6	506.552,242 649.732,569	38.857
7	506.537,029 649.763,97	8	506.515,78 649.806,476	47.521

Punct început	X / Y	Punct sfârșit	X / Y	Lungime segment (** (m)
2	506.593,705 649.609,484	3	506.612,651 649.627,508	26.15
4	506.596,581 649.654,816	5	506.570,16 649.698,09	50.702
6	506.552,242 649.732,569	7	506.537,029 649.763,97	34.892
8	506.515,78 649.806,476	9	506.500,407 649.829,015	27.283

Punct început	X / Y	Punct sfârșit	X / Y	Lungime segment (** (m)
9	506.500,407 649.829,015	10	506.486,365 649.827,643	14.109
11	506.469,682 649.824,17	12	506.460,393 649.816,485	12.056
13	506.455,181 649.811,205	14	506.449,032 649.809,134	6.488
15	506.435,867 649.810,537	16	506.428,1 649.811,193	7.795
17	506.449,531 649.768,352	18	506.508,558 649.653,172	129.424
19	506.515,383 649.650,586	20	506.524,221 649.648,171	9.162
21	506.530,875 649.637,408	22	506.550,434 649.615,018	29.73
23	506.564,824 649.596,795	1	506.583,135 649.604,84	20.0

Punct început	X / Y	Punct sfârșit	X / Y	Lungime segment (** (m)
10	506.486,365 649.827,643	11	506.469,682 649.824,17	17.041
12	506.460,393 649.816,485	13	506.455,181 649.811,205	7.419
14	506.449,032 649.809,134	15	506.435,867 649.810,537	13.24
16	506.428,1 649.811,193	17	506.449,531 649.768,352	47.902
18	506.508,558 649.653,172	19	506.515,383 649.650,586	7.298
20	506.524,221 649.648,171	21	506.530,875 649.637,408	12.654
22	506.550,434 649.615,018	23	506.564,824 649.596,795	23.22

** Lungimile segmentelor sunt determinate în planul de proiecție Stereo 70 și sunt rotunjite la 1 milimetru.

*** Distanța dintre puncte este formată din segmente cumulate ce sunt mai mici decât valoarea 1 milimetru.

**DATE DESPRE IMOBILUL NR. 385**

Oficiul de Cadastru și Publicitate Imobiliară SUCEAVA
Biroul de Cadastru și Publicitate Imobiliară Vatra Dornei

A. Partea I. Descrierea imobilului

TEREN Extravilan

Adresa: Jud. Suceava, zona Tataru

Nr. Crt	Nr cadastral Nr. topografic	Suprafața* (mp)	Observații / Referințe
A1	34375	Din acte: 54.419 Masurata: 49.534	Sector cadastral:11 Teren imprejmuit;

B. Partea II. Proprietari și acte

Inscrieri privitoare la dreptul de proprietate și alte drepturi reale		Referințe
7249 / 20/04/2022		
Act Notarial nr. 943, din 18/04/2022 emis de Vasilit Niculina;		
B1	Se infiinteaza cartea funciara 34375 a imobilului cu numarul cadastral 34375 / UAT Poiana Stampei, rezultat din dezmembrarea imobilului cu numarul cadastral 34362 inscris in cartea funciara 34362;	A1
Hotarare Judecatoreasca nr. 576, din 08/04/2008 emis de Judecatoria Vatra Dornei (Sentinta Civila si Planuri vechi);		
B2	Intabulare, drept de PROPRIETATE, mod dobândire uzucapiune și moștenire, dobandit prin Hotarare Judecatoreasca, cota actuala 1/1, cota initiala 1/1 1) PENTELESCU CONSTANTIN	A1
<i>OBSERVATII: pozitie transcrisa din CF 34362/Poiana Stampei, inscrisa prin incheierea nr. 20053 din 06/12/2021;</i>		

C. Partea III. SARCINI .

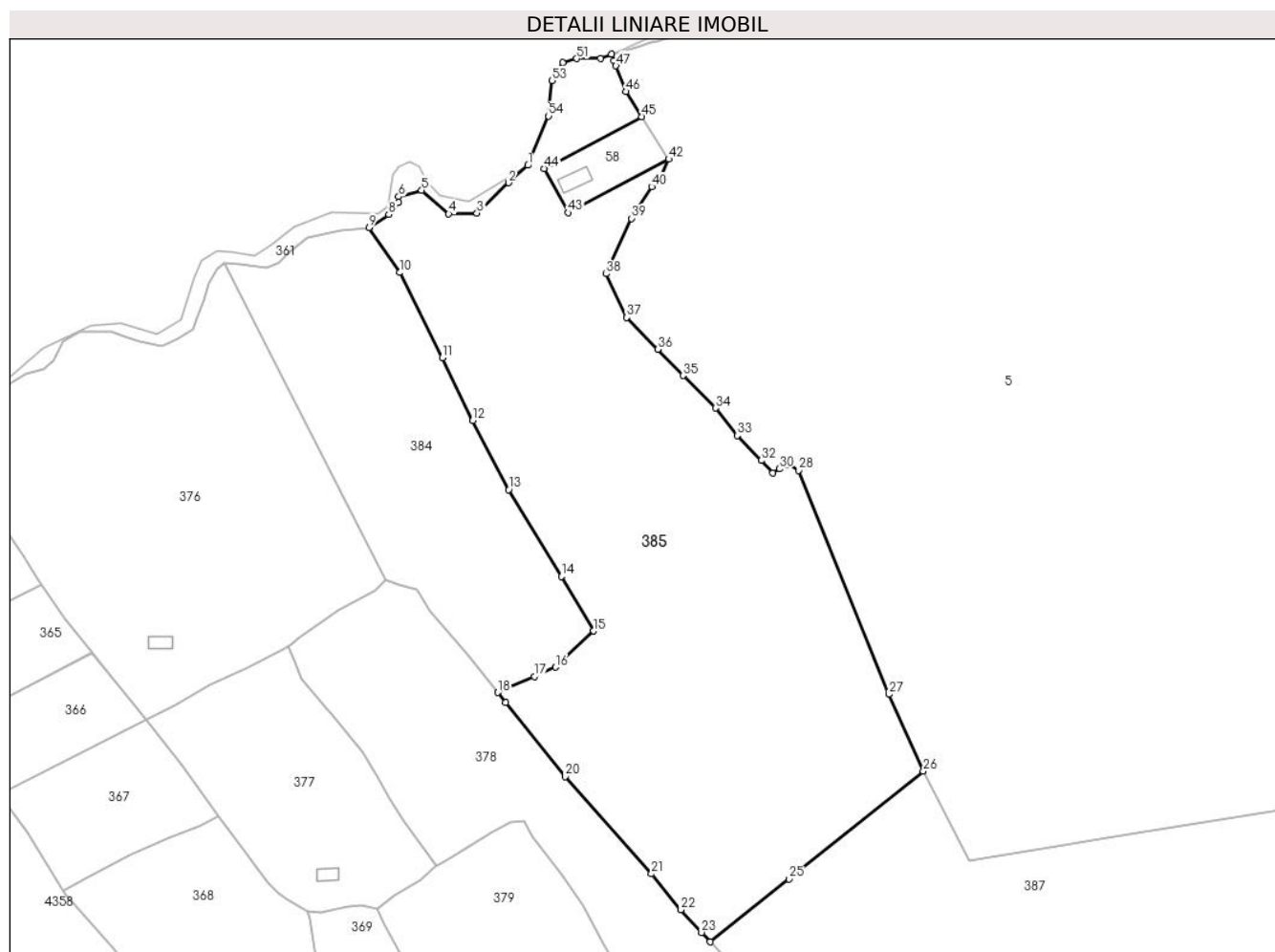
Inscrieri privind dezmembramintele dreptului de proprietate, drepturi reale de garanție și sarcini	Referințe
NU SUNT	

Anexa Nr. 1 La Partea I

Teren

Nr cadastral	Suprafața (mp)*	Observații / Referințe
34375	Din acte: 54.419 Masurata: 49.534	

* Suprafața este determinată în planul de proiecție Stereo 70.



Date referitoare la teren

Crt	Categorie folosință	Intravilan	Suprafața (mp)	Tarla	Parcelă	Nr. topo	Observații / Referințe
1	faneata	NU	49.534	-	-	-	

Lungime Segmente

1) Valorile lungimilor segmentelor sunt obținute din proiecție în plan.

Punct început	X / Y	Punct sfârșit	X / Y	Lungime segment	Punct început	X / Y	Punct sfârșit	X / Y	Lungime segment	Punct început	X / Y	Punct sfârșit	X / Y	Lungime segment
1	506.579,889 649.860,051	2	506.570,16 649.851,37	13.03 9	2	506.570,16 649.851,37	3	506.554,408 649.836,193	21.87 4	3	506.554,408 649.836,193	4	506.540,273 649.835,785	14.14 1
4	506.540,273 649.835,785	5	506.526,747 649.847,649	17.99 2	5	506.526,747 649.847,649	6	506.515,214 649.844,402	11.98 1	6	506.515,214 649.844,402	7	506.515,109 649.841,671	2.733
7	506.515,109 649.841,671	8	506.510,315 649.835,497	7.817	8	506.510,315 649.835,497	9	506.500,407 649.829,015	11.84	9	506.500,407 649.829,015	10	506.515,78 649.806,476	27.28 3
10	506.515,78 649.806,476	11	506.537,029 649.763,97	47.52 1	11	506.537,029 649.763,97	12	506.552,242 649.732,569	34.89 2	12	506.552,242 649.732,569	13	506.570,16 649.698,09	38.85 7
13	506.570,16 649.698,09	14	506.596,581 649.654,816	50.70 2	14	506.596,581 649.654,816	15	506.612,651 649.627,508	31.68 6	15	506.612,651 649.627,508	16	506.593,705 649.609,484	26.15

Punct început	X / Y	Punct sfârșit	X / Y	Lungime segment	Punct început	X / Y	Punct sfârșit	X / Y	Lungime segment	Punct început	X / Y	Punct sfârșit	X / Y	Lungime segment
16	506.593,705 649.609,484	17	506.583,135 649.604,84	11.545	17	506.583,135 649.604,84	18	506.564,824 649.596,795	20.0	18	506.564,824 649.596,795	19	506.568,776 649.591,869	6.315
19	506.568,776 649.591,869	20	506.598,543 649.554,767	47.567	20	506.598,543 649.554,767	21	506.641,653 649.506,285	64.877	21	506.641,653 649.506,285	22	506.656,36 649.488,259	23.264
22	506.656,36 649.488,259	23	506.666,658 649.476,982	15.272	23	506.666,658 649.476,982	24	506.670,937 649.472,298	6.344	24	506.670,937 649.472,298	25	506.710,285 649.503,733	50.363
25	506.710,285 649.503,733	26	506.777,528 649.557,454	86.067	26	506.777,528 649.557,454	27	506.760,435 649.595,889	42.064	27	506.760,435 649.595,889	28	506.715,091 649.707,681	120.638
28	506.715,091 649.707,681	29	506.710,0 649.710,5	5.819	29	506.710,0 649.710,5	30	506.705,5 649.708,5	4.924	30	506.705,5 649.708,5	31	506.702,258 649.706,39	3.868
31	506.702,258 649.706,39	32	506.696,537 649.712,653	8.483	32	506.696,537 649.712,653	33	506.684,577 649.725,171	17.313	33	506.684,577 649.725,171	34	506.673,69 649.738,829	17.466
34	506.673,69 649.738,829	35	506.657,46 649.755,06	22.953	35	506.657,46 649.755,06	36	506.644,791 649.768,124	18.198	36	506.644,791 649.768,124	37	506.629,269 649.784,014	22.213
37	506.629,269 649.784,014	38	506.619,041 649.805,913	24.17	38	506.619,041 649.805,913	39	506.631,5 649.833,5	30.27	39	506.631,5 649.833,5	40	506.641,706 649.849,308	18.816
40	506.641,706 649.849,308	41	506.645,87 649.853,59	5.973	41	506.645,87 649.853,59	42	506.650,28 649.863,099	10.482	42	506.650,28 649.863,099	43	506.599,908 649.836,422	57.0
43	506.599,908 649.836,422	44	506.588,078 649.858,445	24.999	44	506.588,078 649.858,445	45	506.636,847 649.884,274	55.187	45	506.636,847 649.884,274	46	506.628,864 649.896,859	14.903
46	506.628,864 649.896,859	47	506.623,903 649.909,698	13.764	47	506.623,903 649.909,698	48	506.622,91 649.912,269	2.756	48	506.622,91 649.912,269	49	506.621,623 649.915,599	3.57
49	506.621,623 649.915,599	50	506.616,167 649.913,298	5.921	50	506.616,167 649.913,298	51	506.604,27 649.913,298	11.897	51	506.604,27 649.913,298	52	506.597,248 649.911,349	7.287
52	506.597,248 649.911,349	53	506.591,982 649.902,376	10.404	53	506.591,982 649.902,376	54	506.590,226 649.884,627	17.836	54	506.590,226 649.884,627	1	506.579,889 649.860,051	26.661

** Lungimile segmentelor sunt determinate în planul de proiecție Stereo 70 și sunt rotunjite la 1 milimetru.

*** Distanța dintre puncte este formată din segmente cumulate ce sunt mai mici decât valoarea 1 milimetru.

**DATE DESPRE IMOBILUL NR. 386**

Oficiul de Cadastru și Publicitate Imobiliară SUCEAVA
Biroul de Cadastru și Publicitate Imobiliară Vatra Dornei

A. Partea I. Descrierea imobilului

TEREN Necunoscut

Adresa: Loc. Tataru, Jud. Suceava

Nr. Crt	Nr cadastral Nr. topografic	Suprafața* (mp)	Observații / Referințe
A1	33075	21.521	Sector cadastral:11 Teren imprejmuit; 480/108 parte(CF 31690)

Construcții

Crt	Nr cadastral Nr. topografic	Adresa	Observații / Referințe
A1.1		Loc. Tataru, Jud. Suceava	Nr. niveluri:1; S. construita la sol:32 mp; S. construita desfasurata:32 mp; Anexa, P, din anul 1985
A1.2		Loc. Tataru, Jud. Suceava	Nr. niveluri:1; S. construita la sol:40 mp; S. construita desfasurata:40 mp; Anexa, P, din anul 1990

B. Partea II. Proprietari și acte

Inscrieri privitoare la dreptul de proprietate și alte drepturi reale		Referințe
/		
Act Normativ nr. 7, din 13/03/1996 emis de PARLAMENTUL ROMANIEI;		
B1	Intabulare, drept de PROPRIETATE, dobandit prin Lege, cota actuala 1/1, cota initiala 1/1 1) NEIDENTIFICAT NEIDENTIFICAT	A1
Act Administrativ nr. 3073, din 04/03/2023 emis de PRIMARIA COMUNEI POIANA STAMPEI;		
B2	SE NOTEAZA POSESIA FAPTICA IN FAVOAREA LUI 1) DOROFTIESE MARIA	A1
Act Administrativ nr. 2981, din 03/04/2023 emis de PRIMARIA COMUNEI POIANA STAMPEI;		
B3	Intabulare, drept de PROPRIETATE, dobandit prin Lege, cota actuala 1/1, cota initiala 1/1 1) DOROFTIESE MARIA	A1.1, A1.2

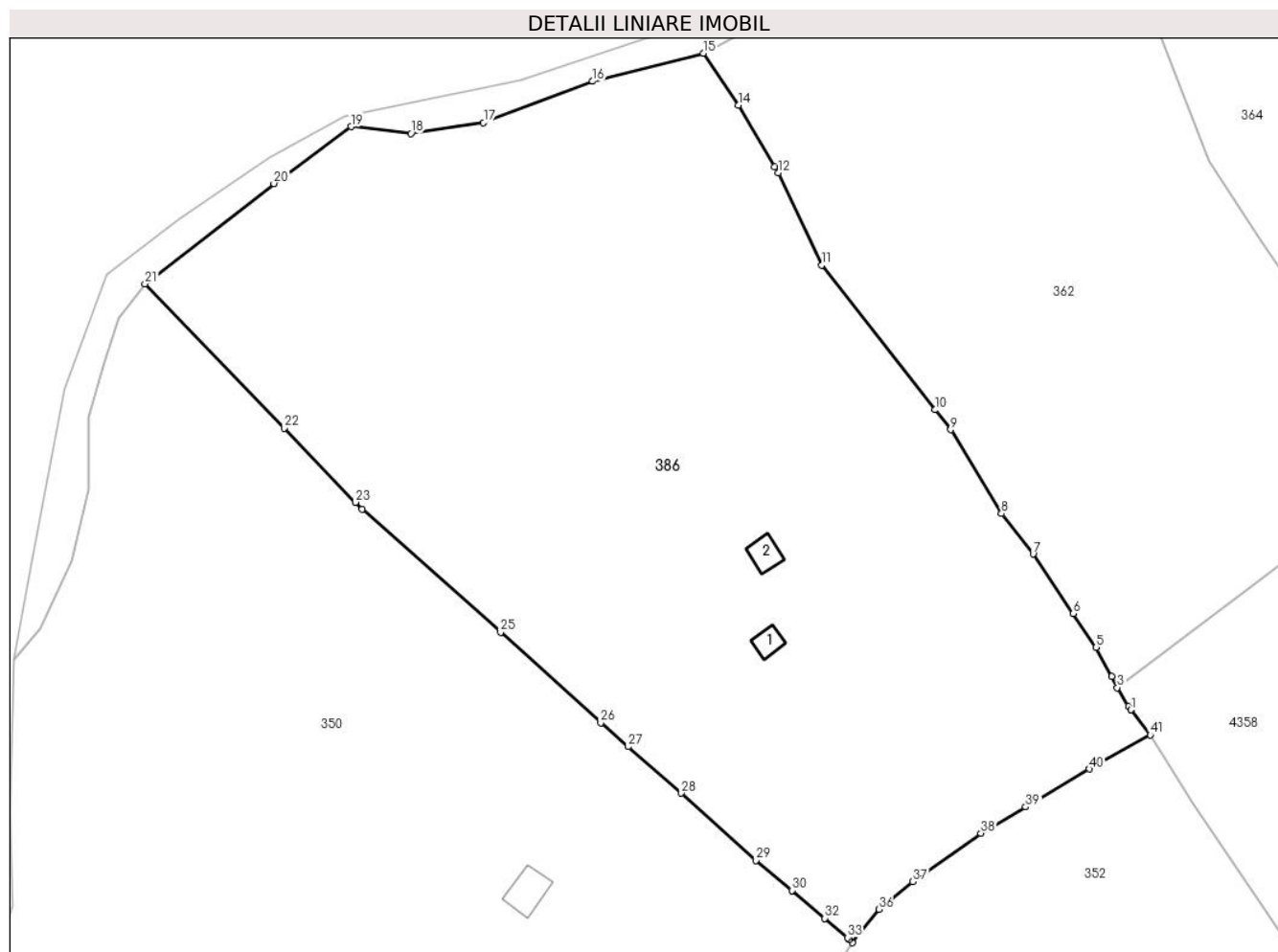
C. Partea III. SARCINI .

Inscrieri privind dezmembramintele dreptului de proprietate, drepturi reale de garanție și sarcini	Referințe
NU SUNT	

Teren

Nr cadastral	Suprafața (mp)*	Observații / Referințe
33075	21.521	480/108 parte(CF 31690)

* Suprafața este determinată în planul de proiecție Stereo 70.



Date referitoare la teren

Crt	Categorie folosință	Intravilan	Suprafața (mp)	Tarla	Parcelă	Nr. topo	Observații / Referințe
1	faneata	DA	18.023	-	-	-	
2	faneata	NU	3.422	-	-	-	
3	faneata	NU	69	-	-	-	
4	faneata	NU	7	-	-	-	

Date referitoare la construcții

Crt	Număr	Destinație construcție	Supraf. (mp)	Situație juridică	Observații / Referințe
A1.1		construcții anexa	32	Cu acte	Nr. niveluri:1; S. construita la sol:32 mp; S. construita desfasurata:32 mp; Anexa, P, din anul 1985
A1.2		construcții anexa	40	Cu acte	Nr. niveluri:1; S. construita la sol:40 mp; S. construita desfasurata:40 mp; Anexa, P, din anul 1990

Lungime Segmente

1) Valorile lungimilor segmentelor sunt obținute din proiecție în plan.

Punct început	X / Y	Punct sfârșit	X / Y	Lungime segment	Punct început	X / Y	Punct sfârșit	X / Y	Lungime segment	Punct început	X / Y	Punct sfârșit	X / Y	Lungime segment
---------------	-------	---------------	-------	-----------------	---------------	-------	---------------	-------	-----------------	---------------	-------	---------------	-------	-----------------

Punct început	X / Y	Punct sfârșit	X / Y	Lungime segment	Punct început	X / Y	Punct sfârșit	X / Y	Lungime segment	Punct început	X / Y	Punct sfârșit	X / Y	Lungime segment
1	506.224,033 649.523,544	2	506.223,424 649.524,276	0.952	2	506.223,424 649.524,276	3	506.220,968 649.528,491	4.878	3	506.220,968 649.528,491	4	506.219,672 649.530,956	2.785
4	506.219,672 649.530,956	5	506.216,246 649.537,47	7.36	5	506.216,246 649.537,47	6	506.211,12 649.545,044	9.146	6	506.211,12 649.545,044	7	506.202,154 649.558,292	15.997
7	506.202,154 649.558,292	8	506.195,099 649.567,32	11.458	8	506.195,099 649.567,32	9	506.183,769 649.586,029	21.872	9	506.183,769 649.586,029	10	506.180,289 649.590,466	5.639
10	506.180,289 649.590,466	11	506.154,968 649.622,751	41.03	11	506.154,968 649.622,751	12	506.145,27 649.643,336	22.755	12	506.145,27 649.643,336	13	506.144,474 649.644,691	1.572
13	506.144,474 649.644,691	14	506.136,378 649.658,485	15.994	14	506.136,378 649.658,485	15	506.128,487 649.670,037	13.99	15	506.128,487 649.670,037	16	506.103,818 649.663,779	25.45
16	506.103,818 649.663,779	17	506.079,464 649.654,55	26.044	17	506.079,464 649.654,55	18	506.063,244 649.652,116	16.402	18	506.063,244 649.652,116	19	506.049,914 649.653,672	13.421
19	506.049,914 649.653,672	20	506.032,622 649.640,972	21.455	20	506.032,622 649.640,972	21	506.003,848 649.618,611	36.441	21	506.003,848 649.618,611	22	506.034,898 649.586,377	44.756
22	506.034,898 649.586,377	23	506.050,836 649.569,832	22.973	23	506.050,836 649.569,832	24	506.052,32 649.568,29	2.14	24	506.052,32 649.568,29	25	506.083,247 649.540,818	41.367
25	506.083,247 649.540,818	26	506.105,609 649.520,681	30.092	26	506.105,609 649.520,681	27	506.111,756 649.515,307	8.165	27	506.111,756 649.515,307	28	506.123,619 649.504,936	15.757
28	506.123,619 649.504,936	29	506.140,295 649.489,954	22.418	29	506.140,295 649.489,954	30	506.148,285 649.483,227	10.445	30	506.148,285 649.483,227	31	506.148,412 649.483,121	0.165
31	506.148,412 649.483,121	32	506.155,653 649.477,024	9.466	32	506.155,653 649.477,024	33	506.160,705 649.472,727	6.632	33	506.160,705 649.472,727	34	506.161,154 649.472,271	0.64
34	506.161,154 649.472,271	35	506.161,855 649.471,558	1.0	35	506.161,855 649.471,558	36	506.167,731 649.479,023	9.5	36	506.167,731 649.479,023	37	506.175,265 649.485,18	9.73
37	506.175,265 649.485,18	38	506.190,502 649.496,007	18.692	38	506.190,502 649.496,007	39	506.200,479 649.501,88	11.577	39	506.200,479 649.501,88	40	506.214,669 649.510,348	16.525
40	506.214,669 649.510,348	41	506.228,337 649.517,91	15.62	41	506.228,337 649.517,91	42	506.224,045 649.523,528	7.07	42	506.224,045 649.523,528	1	506.224,033 649.523,544	0.02

** Lungimile segmentelor sunt determinate în planul de proiecție Stereo 70 și sunt rotunjite la 1 milimetru.

*** Distanța dintre puncte este formată din segmente cumulate ce sunt mai mici decât valoarea 1 milimetru.

**DATE DESPRE IMOBILUL NR. 387**

Oficiul de Cadastru și Publicitate Imobiliară SUCEAVA
Biroul de Cadastru și Publicitate Imobiliară Vatra Dornei

A. Partea I. Descrierea imobilului

TEREN Necunoscut

Adresa: Loc. Tataru, Str Tataru, Nr. 111, Jud. Suceava

Nr. Crt	Nr cadastral Nr. topografic	Suprafața* (mp)	Observații / Referințe
A1	34374	Din acte: 56.910 Masurata: 57.045	Sector cadastral:11 Teren imprejmuit;

Construcții

Crt	Nr cadastral Nr. topografic	Adresa	Observații / Referințe
A1.1	34374-C1	Loc. Tataru, Str Tataru, Nr. 111, Jud. Suceava	Nr. niveluri:3; S. construita la sol:111 mp; S. construita desfasurata:275 mp; Locuinta, P+2
A1.2	34374-C2	Loc. Tataru, Str Tataru, Nr. 111, Jud. Suceava	Nr. niveluri:1; S. construita la sol:42 mp; S. construita desfasurata:42 mp; Anexa-grajd din lemn, construit in anul 2010.

B. Partea II. Proprietari și acte

Inscrieri privitoare la dreptul de proprietate și alte drepturi reale	Referințe
7249 / 20/04/2022	
Act Notarial nr. 943, din 18/04/2022 emis de Vasilut Niculina;	
B1	A1
Se infiinteaza cartea funciara 34374 a imobilului cu numarul cadastral 34374 / UAT Poiana Stampei, rezultat din dezmembrarea imobilului cu numarul cadastral 34362 inscris in cartea funciara 34362;	
Hotarare Judecatoreasca nr. 576, din 08/04/2008 emis de Judecatoria Vatra Dornei (Sentinta Civila si Planuri vechi);	
B2	A1
Intabulare, drept de PROPRIETATE, mod dobândire uzucapiune și moștenire, dobandit prin Hotarare Judecatoreasca, cota actuala 1/1, cota initiala 1/1	
1) PENTELESCU CONSTANTIN	
OBSERVATII: pozitie transcrisa din CF 34362/Poiana Stampei, inscrisa prin incheierea nr. 20053 din 06/12/2021;	
/	
Act Administrativ nr. 2981, din 31/03/2023 emis de PRIMARIA POIANA STAMPEI;	
B3	A1.1, A1.2
Intabulare, drept de PROPRIETATE, dobandit prin Lege, cota actuala 1/1, cota initiala 1/1	
1) PENTELESCU CONSTANTIN	

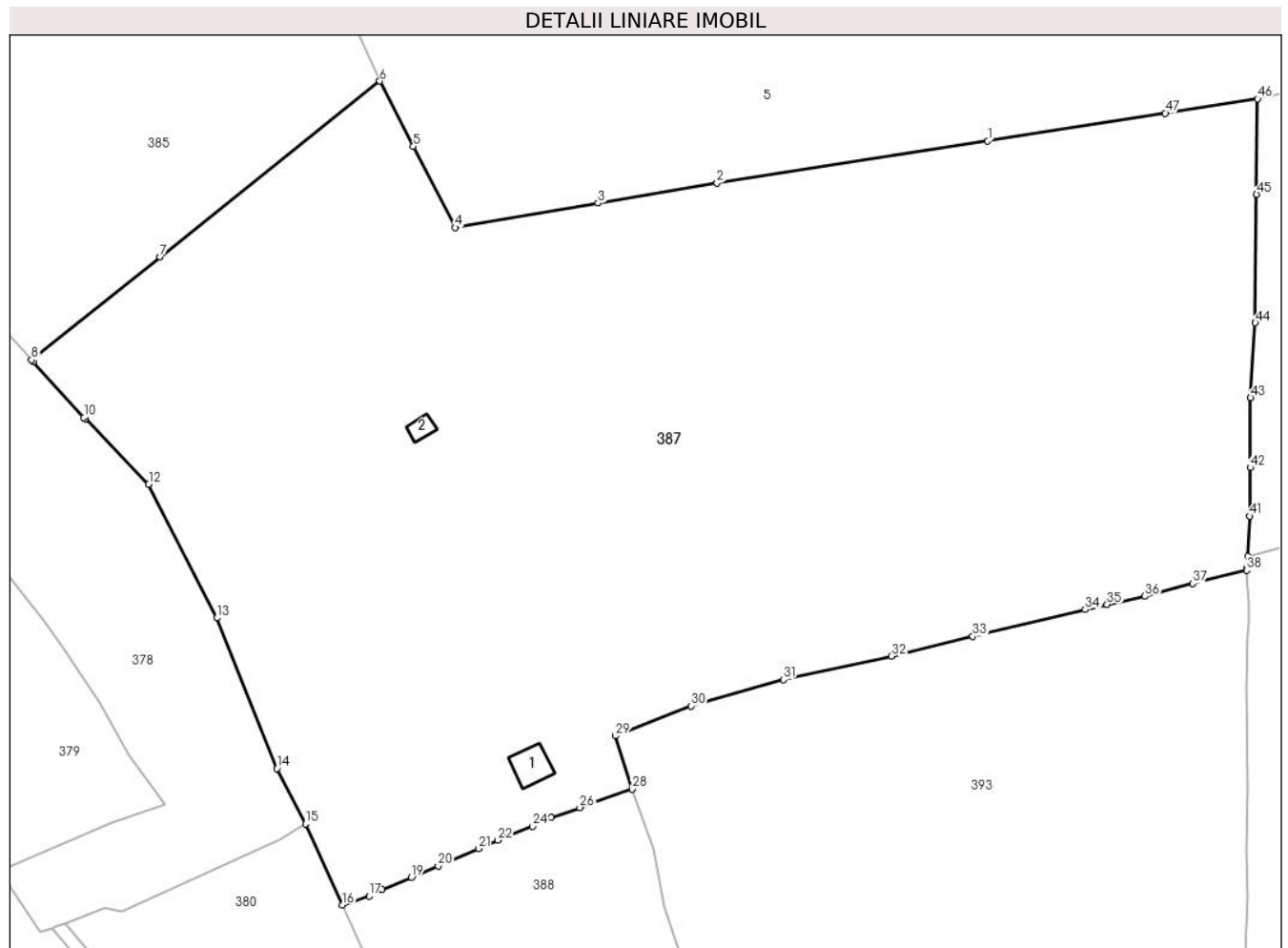
C. Partea III. SARCINI .

Inscrieri privind dezmembramintele dreptului de proprietate, drepturi reale de garanție și sarcini	Referințe
NU SUNT	

Teren

Nr cadastral	Suprafața (mp)*	Observații / Referințe
34374	Din acte: 56.910 Masurata: 57.045	

* Suprafața este determinată în planul de proiecție Stereo 70.



Date referitoare la teren

Crt	Categorie folosință	Intra vilan	Suprafața (mp)	Tarla	Parcelă	Nr. topo	Observații / Referințe
1	curți constructii	DA	1.045	-	-	-	
2	faneata	DA	34.291	-	-	-	
3	faneata	NU	19.587	-	-	-	
4	faneata	NU	2.122	-	-	-	

Date referitoare la construcții

Crt	Număr	Destinație construcție	Supraf. (mp)	Situație juridică	Observații / Referințe
A1.1	34374-C1	construcții de locuințe	111	Cu acte	Nr. niveluri:3; S. construita la sol:111 mp; S. construita desfasurata:275 mp; Locuinta, P+2
A1.2	34374-C2	construcții anexa	42	Cu acte	Nr. niveluri:1; S. construita la sol:42 mp; S. construita desfasurata:42 mp; Anexa-grajd din lemn, construit in anul 2010.

Lungime Segmente

1) Valorile lungimilor segmentelor sunt obținute din proiecție în plan.

Punct început	X / Y	Punct sfârșit	X / Y	Lungime segment	Punct început	X / Y	Punct sfârșit	X / Y	Lungime segment	Punct început	X / Y	Punct sfârșit	X / Y	Lungime segment
1	506.963,542 649.539,234	2	506.880,708 649.526,348	83.83	2	506.880,708 649.526,348	3	506.844,325 649.520,162	36.90 5	3	506.844,325 649.520,162	4	506.800,615 649.512,73	44.33 7
4	506.800,615 649.512,73	5	506.787,777 649.537,476	27.87 8	5	506.787,777 649.537,476	6	506.777,528 649.557,454	22.45 4	6	506.777,528 649.557,454	7	506.710,285 649.503,733	86.06 7
7	506.710,285 649.503,733	8	506.670,937 649.472,298	50.36 3	8	506.670,937 649.472,298	9	506.671,492 649.471,688	0.825	9	506.671,492 649.471,688	10	506.686,998 649.454,708	22.99 5
10	506.686,998 649.454,708	11	506.687,438 649.454,255	0.632	11	506.687,438 649.454,255	12	506.706,824 649.434,298	27.82 3	12	506.706,824 649.434,298	13	506.727,678 649.393,427	45.88 4
13	506.727,678 649.393,427	14	506.746,019 649.347,425	49.52 3	14	506.746,019 649.347,425	15	506.754,782 649.330,572	18.99 5	15	506.754,782 649.330,572	16	506.766,107 649.305,764	27.27 1
16	506.766,107 649.305,764	17	506.774,25 649.308,534	8.601	17	506.774,25 649.308,534	18	506.778,22 649.310,379	4.378	18	506.778,22 649.310,379	19	506.787,178 649.314,134	9.713
19	506.787,178 649.314,134	20	506.795,35 649.317,606	8.879	20	506.795,35 649.317,606	21	506.807,648 649.322,955	13.41 1	21	506.807,648 649.322,955	22	506.813,587 649.325,499	6.461
22	506.813,587 649.325,499	23	506.816,767 649.326,861	3.459	23	506.816,767 649.326,861	24	506.824,312 649.329,745	8.077	24	506.824,312 649.329,745	25	506.829,945 649.332,528	6.283
25	506.829,945 649.332,528	26	506.838,698 649.335,513	9.248	26	506.838,698 649.335,513	27	506.842,286 649.336,988	3.879	27	506.842,286 649.336,988	28	506.854,77 649.341,125	13.15 2
28	506.854,77 649.341,125	29	506.849,686 649.357,443	17.09 2	29	506.849,686 649.357,443	30	506.872,794 649.366,539	24.83 4	30	506.872,794 649.366,539	31	506.901,02 649.374,62	29.36
31	506.901,02 649.374,62	32	506.934,055 649.381,772	33.8	32	506.934,055 649.381,772	33	506.958,946 649.387,852	25.62 3	33	506.958,946 649.387,852	34	506.993,334 649.396,01	35.34 2
34	506.993,334 649.396,01	35	507.000,036 649.397,584	6.884	35	507.000,036 649.397,584	36	507.011,647 649.400,068	11.87 4	36	507.011,647 649.400,068	37	507.026,29 649.403,97	15.15 4
37	507.026,29 649.403,97	38	507.042,763 649.408,019	16.96 3	38	507.042,763 649.408,019	39	507.042,82 649.408,702	0.685	39	507.042,82 649.408,702	40	507.043,114 649.412,252	3.562
40	507.043,114 649.412,252	41	507.043,636 649.424,596	12.35 5	41	507.043,636 649.424,596	42	507.043,812 649.439,391	14.79 6	42	507.043,812 649.439,391	43	507.043,965 649.460,728	21.33 8
43	507.043,965 649.460,728	44	507.045,417 649.483,608	22.92 6	44	507.045,417 649.483,608	45	507.045,801 649.522,895	39.28 9	45	507.045,801 649.522,895	46	507.046,086 649.552,076	29.18 2
46	507.046,086 649.552,076	47	507.017,888 649.547,689	28.53 7	47	507.017,888 649.547,689	1	506.963,542 649.539,234	55.0					

** Lungimile segmentelor sunt determinate în planul de proiecție Stereo 70 și sunt rotunjite la 1 milimetru.

*** Distanța dintre puncte este formată din segmente cumulate ce sunt mai mici decât valoarea 1 milimetru.

**DATE DESPRE IMOBILUL NR. 388**

Oficiul de Cadastru și Publicitate Imobiliară SUCEAVA
Biroul de Cadastru și Publicitate Imobiliară Vatra Dornei

A. Partea I. Descrierea imobilului

TEREN Necunoscut

Adresa: Loc. Tataru, Jud. Suceava

Nr. Crt	Nr cadastral Nr. topografic	Suprafața* (mp)	Observații / Referințe
A1	34224	Din acte: 30.100 Masurata: 25.390	Sector cadastral:11 Teren imprejmuit; Diferenta de suprafata se afla la ID408

B. Partea II. Proprietari și acte

Inscrieri privitoare la dreptul de proprietate și alte drepturi reale		Referințe
8955 / 08/06/2021		
Act Notarial nr. 1167, din 04/06/2021 emis de Vasilit Niculina;		
B1	Se infiinteaza cartea funciara 34224 a imobilului cu numarul cadastral 34224 / UAT Poiana Stampei, rezultat din dezmembrarea imobilului cu numarul cadastral 33093 inscris in cartea funciara 33093;	A1
10122 / 25/06/2021		
Act Notarial nr. 1340, din 24/06/2021 emis de Vasilit Niculina;		
B5	Intabulare, drept de PROPRIETATE, bun propriu, dobandit prin Conventie, cota actuala 1/1, cota initiala 1/1 1) BIDA LAURENȚIU	A1

C. Partea III. SARCINI .

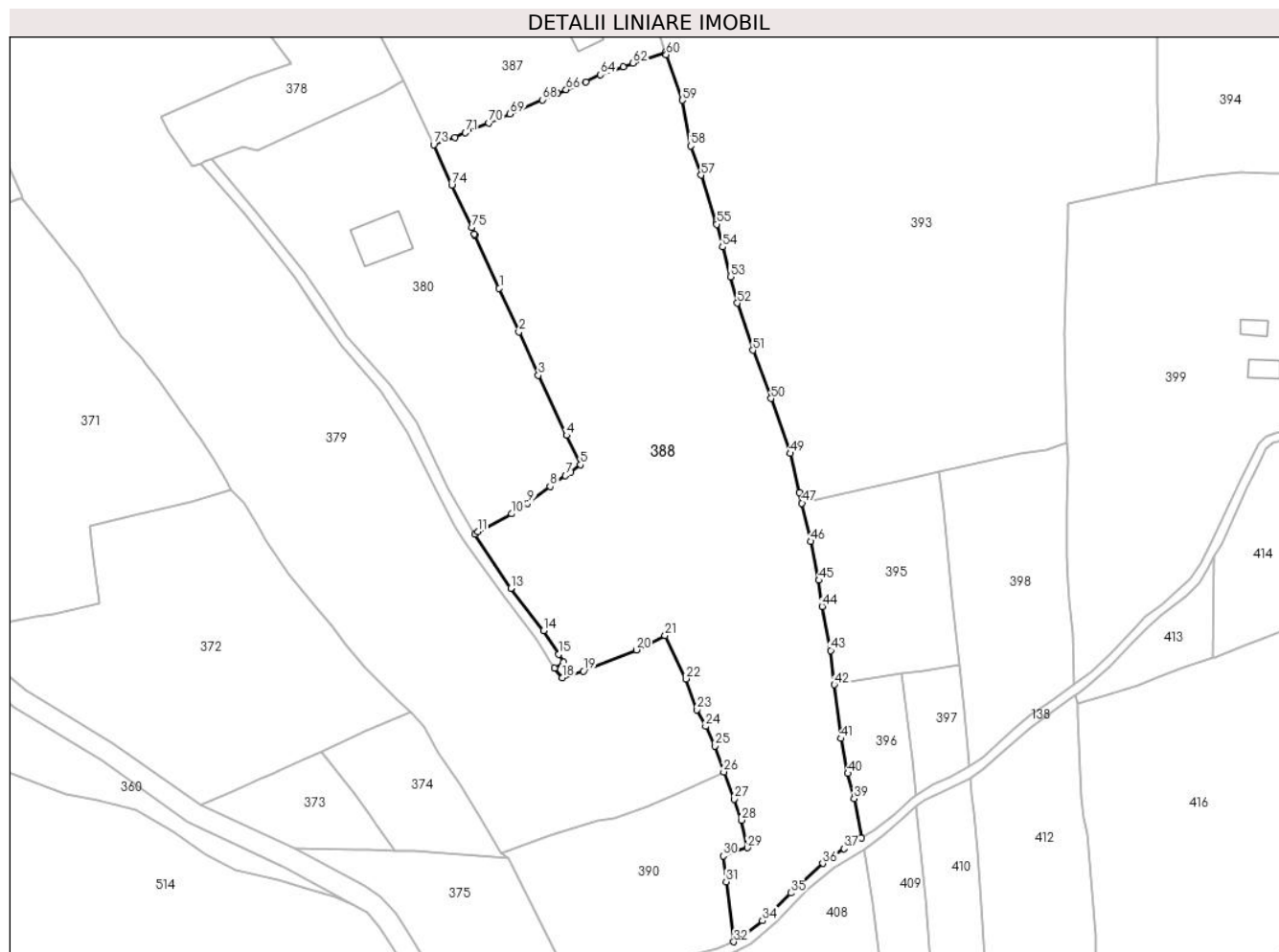
Inscrieri privind dezmembramintele dreptului de proprietate, drepturi reale de garanție și sarcini	Referințe
NU SUNT	

Anexa Nr. 1 La Partea I

Teren

Nr cadastral	Suprafața (mp)*	Observații / Referințe
34224	Din acte: 30.100 Masurata: 25.390	Diferenta de suprafata se afla la ID408

* Suprafața este determinată în planul de proiecție Stereo 70.



Date referitoare la teren

Crt	Categorie folosință	Intravilan	Suprafața (mp)	Tarla	Parcelă	Nr. topo	Observații / Referințe
1	faneata	NU	20.489	-	-	-	
2	faneata	DA	4.901	-	-	-	

Lungime Segmente

1) Valorile lungimilor segmentelor sunt obținute din proiecție în plan.

Punct început	X / Y	Punct sfârșit	X / Y	Lungime segment
1	506.791,209 649.250,985	2	506.798,74 649.234,257	18.345
2	506.798,74 649.234,257	3	506.806,155 649.217,715	18.128
3	506.806,155 649.217,715	4	506.816,96 649.194,739	25.39
4	506.816,96 649.194,739	5	506.822,229 649.183,553	12.365
5	506.822,229 649.183,553	6	506.818,525 649.180,675	4.691
6	506.818,525 649.180,675	7	506.816,56 649.179,373	2.357
7	506.816,56 649.179,373	8	506.810,686 649.175,202	7.204
8	506.810,686 649.175,202	9	506.801,971 649.168,822	10.801
9	506.801,971 649.168,822	10	506.795,903 649.164,788	7.287
10	506.795,903 649.164,788	11	506.782,999 649.157,901	14.627
11	506.782,999 649.157,901	12	506.781,959 649.157,098	1.314
12	506.781,959 649.157,098	13	506.795,651 649.136,328	24.877

Punct început	X / Y	Punct sfârșit	X / Y	Lungime segment	Punct început	X / Y	Punct sfârșit	X / Y	Lungime segment	Punct început	X / Y	Punct sfârșit	X / Y	Lungime segment
13	506.795,651 649.136,328	14	506.808,08 649.120,064	20.469	14	506.808,08 649.120,064	15	506.813,957 649.111,075	10.74	15	506.813,957 649.111,075	16	506.815,867 649.108,154	3.49
16	506.815,867 649.108,154	17	506.812,378 649.105,816	4.2	17	506.812,378 649.105,816	18	506.815,334 649.102,141	4.716	18	506.815,334 649.102,141	19	506.823,425 649.104,691	8.483
19	506.823,425 649.104,691	20	506.843,652 649.112,789	21.788	20	506.843,652 649.112,789	21	506.854,599 649.118,217	12.219	21	506.854,599 649.118,217	22	506.862,656 649.101,704	18.374
22	506.862,656 649.101,704	23	506.866,872 649.089,932	12.504	23	506.866,872 649.089,932	24	506.870,171 649.083,589	7.15	24	506.870,171 649.083,589	25	506.873,765 649.076,04	8.361
25	506.873,765 649.076,04	26	506.877,062 649.066,186	10.391	26	506.877,062 649.066,186	27	506.881,116 649.055,731	11.213	27	506.881,116 649.055,731	28	506.883,862 649.047,726	8.463
28	506.883,862 649.047,726	29	506.886,155 649.037,207	10.766	29	506.886,155 649.037,207	30	506.876,85 649.034,034	9.831	30	506.876,85 649.034,034	31	506.878,003 649.024,154	9.947
31	506.878,003 649.024,154	32	506.880,923 649.001,233	23.106	32	506.880,923 649.001,233	33	506.884,716 649.003,683	4.515	33	506.884,716 649.003,683	34	506.891,841 649.009,284	9.063
34	506.891,841 649.009,284	35	506.902,68 649.019,879	15.157	35	506.902,68 649.019,879	36	506.914,892 649.031,203	16.654	36	506.914,892 649.031,203	37	506.923,13 649.036,841	9.983
37	506.923,13 649.036,841	38	506.929,822 649.040,968	7.862	38	506.929,822 649.040,968	39	506.926,899 649.055,961	15.275	39	506.926,899 649.055,961	40	506.924,501 649.065,582	9.915
40	506.924,501 649.065,582	41	506.921,856 649.078,907	13.585	41	506.921,856 649.078,907	42	506.919,338 649.099,471	20.718	42	506.919,338 649.099,471	43	506.917,964 649.112,576	13.177
43	506.917,964 649.112,576	44	506.914,698 649.129,353	17.092	44	506.914,698 649.129,353	45	506.913,456 649.139,36	10.084	45	506.913,456 649.139,36	46	506.910,39 649.154,235	15.188
46	506.910,39 649.154,235	47	506.906,969 649.168,864	15.024	47	506.906,969 649.168,864	48	506.906,026 649.172,898	4.143	48	506.906,026 649.172,898	49	506.902,553 649.187,869	15.369
49	506.902,553 649.187,869	50	506.895,07 649.208,835	22.261	50	506.895,07 649.208,835	51	506.888,163 649.227,266	19.683	51	506.888,163 649.227,266	52	506.882,209 649.245,24	18.934
52	506.882,209 649.245,24	53	506.879,589 649.255,361	10.455	53	506.879,589 649.255,361	54	506.876,561 649.266,719	11.755	54	506.876,561 649.266,719	55	506.874,385 649.275,396	8.946
55	506.874,385 649.275,396	56	506.874,204 649.276,117	0.743	56	506.874,204 649.276,117	57	506.868,398 649.294,147	18.942	57	506.868,398 649.294,147	58	506.864,459 649.305,361	11.886
58	506.864,459 649.305,361	59	506.861,143 649.322,784	17.736	59	506.861,143 649.322,784	60	506.855,106 649.340,156	18.391	60	506.855,106 649.340,156	61	506.854,77 649.341,125	1.026
61	506.854,77 649.341,125	62	506.842,286 649.336,988	13.152	62	506.842,286 649.336,988	63	506.838,698 649.335,513	3.879	63	506.838,698 649.335,513	64	506.829,945 649.332,528	9.248
64	506.829,945 649.332,528	65	506.824,312 649.329,745	6.283	65	506.824,312 649.329,745	66	506.816,767 649.326,861	8.077	66	506.816,767 649.326,861	67	506.813,587 649.325,499	3.459
67	506.813,587 649.325,499	68	506.807,648 649.322,955	6.461	68	506.807,648 649.322,955	69	506.795,35 649.317,606	13.411	69	506.795,35 649.317,606	70	506.787,178 649.314,134	8.879
70	506.787,178 649.314,134	71	506.778,22 649.310,379	9.713	71	506.778,22 649.310,379	72	506.774,25 649.308,534	4.378	72	506.774,25 649.308,534	73	506.766,107 649.305,764	8.601
73	506.766,107 649.305,764	74	506.773,076 649.290,351	16.915	74	506.773,076 649.290,351	75	506.780,636 649.274,12	17.905	75	506.780,636 649.274,12	76	506.781,72 649.271,748	2.608
76	506.781,72 649.271,748	77	506.781,977 649.271,186	0.618	77	506.781,977 649.271,186	1	506.791,209 649.250,985	22.211					

** Lungimile segmentelor sunt determinate în planul de proiecție Stereo 70 și sunt rotunjite la 1 milimetru.

*** Distanța dintre puncte este formată din segmente cumulate ce sunt mai mici decât valoarea 1 milimetru.

**DATE DESPRE IMOBILUL NR. 390**

Oficiul de Cadastru și Publicitate Imobiliară SUCEAVA
Biroul de Cadastru și Publicitate Imobiliară Vatra Dornei

A. Partea I. Descrierea imobilului

TEREN Extravilan

Adresa: Jud. Suceava

Nr. Crt	Nr cadastral Nr. topografic	Suprafața* (mp)	Observații / Referințe
A1	33086	Din acte: 6.364 Masurata: 4.600	Sector cadastral:11 Teren imprejmuit; Diferenta de suprafata se afla la ID 406

B. Partea II. Proprietari și acte

Inscrieri privitoare la dreptul de proprietate și alte drepturi reale		Referințe
19742 / 16/12/2019		
Act Administrativ nr. 334, din 18/11/2019 emis de COMISIA JUDETEANA DE FOND FUNCICIAR SUCEAVA;		
B1	Intabulare, drept de PROPRIETATE, dobandit prin Reconstituire, cota actuala 1/1, cota initiala 1/1 1) IVAN GRUIA	A1

C. Partea III. SARCINI .

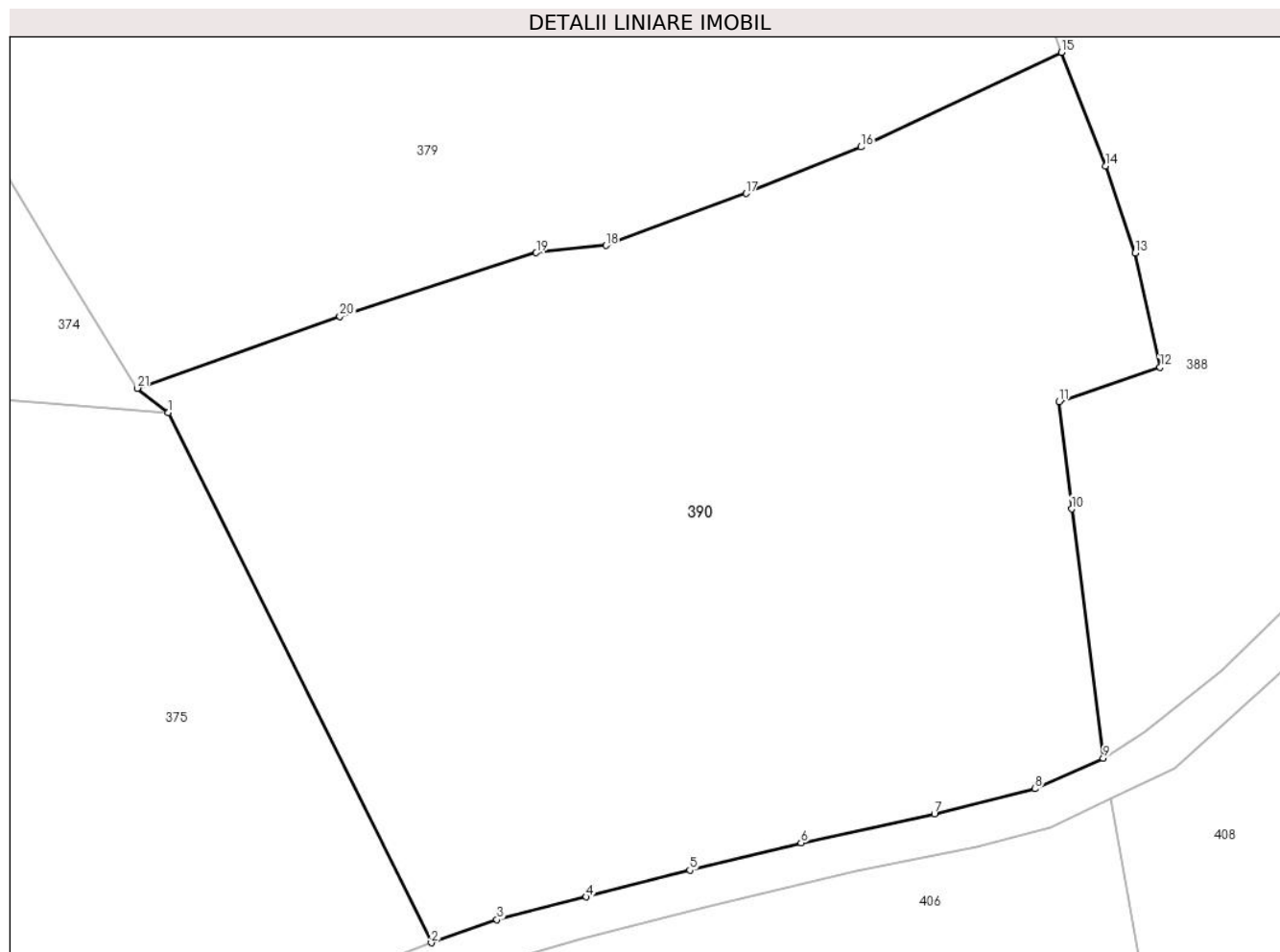
Inscrieri privind dezmembramintele dreptului de proprietate, drepturi reale de garanție și sarcini	Referințe
NU SUNT	

Anexa Nr. 1 La Partea I

Teren

Nr cadastral	Suprafața (mp)*	Observații / Referințe
33086	Din acte: 6.364 Masurata: 4.600	Diferenta de suprafata se afla la ID 406

* Suprafața este determinată în planul de proiecție Stereo 70.



Date referitoare la teren

Crt	Categorie folosință	Intra vilan	Suprafața (mp)	Tarla	Parcelă	Nr. topo	Observații / Referințe
1	faneata	NU	4.600	-	-	-	

Lungime Segmente

1) Valorile lungimilor segmentelor sunt obținute din proiecție în plan.

Punct început	X / Y	Punct sfârșit	X / Y	Lungime segment (** (m)
1	506.794,85 649.033,033	2	506.819,067 648.984,235	54.477
3	506.825,107 648.986,358	4	506.833,342 648.988,451	8.497
5	506.842,872 648.990,912	6	506.853,106 648.993,427	10.538
7	506.865,381 648.996,115	8	506.874,634 648.998,41	9.533
9	506.880,923 649.001,233	10	506.878,003 649.024,154	23.106

Punct început	X / Y	Punct sfârșit	X / Y	Lungime segment (** (m)
2	506.819,067 648.984,235	3	506.825,107 648.986,358	6.402
4	506.833,342 648.988,451	5	506.842,872 648.990,912	9.843
6	506.853,106 648.993,427	7	506.865,381 648.996,115	12.566
8	506.874,634 648.998,41	9	506.880,923 649.001,233	6.894
10	506.878,003 649.024,154	11	506.876,85 649.034,034	9.947

Punct început	X / Y	Punct sfârşit	X / Y	Lungime segment (** (m)
11	506.876,85 649.034,034	12	506.886,155 649.037,207	9.831
13	506.883,862 649.047,726	14	506.881,116 649.055,731	8.463
15	506.877,062 649.066,186	16	506.858,615 649.057,476	20.4
17	506.848,053 649.053,195	18	506.835,138 649.048,419	13.77
19	506.828,735 649.047,75	20	506.810,663 649.041,89	18.998
21	506.792,004 649.035,273	1	506.794,85 649.033,033	3.622

Punct început	X / Y	Punct sfârşit	X / Y	Lungime segment (** (m)
12	506.886,155 649.037,207	13	506.883,862 649.047,726	10.766
14	506.881,116 649.055,731	15	506.877,062 649.066,186	11.213
16	506.858,615 649.057,476	17	506.848,053 649.053,195	11.397
18	506.835,138 649.048,419	19	506.828,735 649.047,75	6.438
20	506.810,663 649.041,89	21	506.792,004 649.035,273	19.798

** Lungimile segmentelor sunt determinate în planul de proiecție Stereo 70 și sunt rotunjite la 1 milimetru.

*** Distanța dintre puncte este formată din segmente cumulate ce sunt mai mici decât valoarea 1 milimetru.

**DATE DESPRE IMOBILUL NR. 391**

Oficiul de Cadastru și Publicitate Imobiliară SUCEAVA
 Biroul de Cadastru și Publicitate Imobiliară Vatra Dornei

A. Partea I. Descrierea imobilului

TEREN Extravilan

Adresa: Jud. Suceava

Nr. Crt	Nr cadastral Nr. topografic	Suprafața* (mp)	Observații / Referințe
A1		11.810	Sector cadastral:11 Teren neimprejmuit; 480/110(CF 31657), 420/1 parte(31656)

B. Partea II. Proprietari și acte

Inscrieri privitoare la dreptul de proprietate și alte drepturi reale		Referințe
/		
Act Normativ nr. 7, din 13/03/1996 emis de PARLAMENTUL ROMANIEI;		
B1	Intabulare, drept de PROPRIETATE, dobandit prin Lege, cota actuala 1/1, cota initiala 1/1 1) NEIDENTIFICAT NEIDENTIFICAT	A1
Act Administrativ nr. 6357, din 24/08/2022 emis de PRIMARIA COMUNEI POIANA STAMPEI;		
B2	SE NOTEAZA PPOSESIA FAPTICA IN FAVOAREA LUI 1) VLASA ELISABETA AURICA	A1

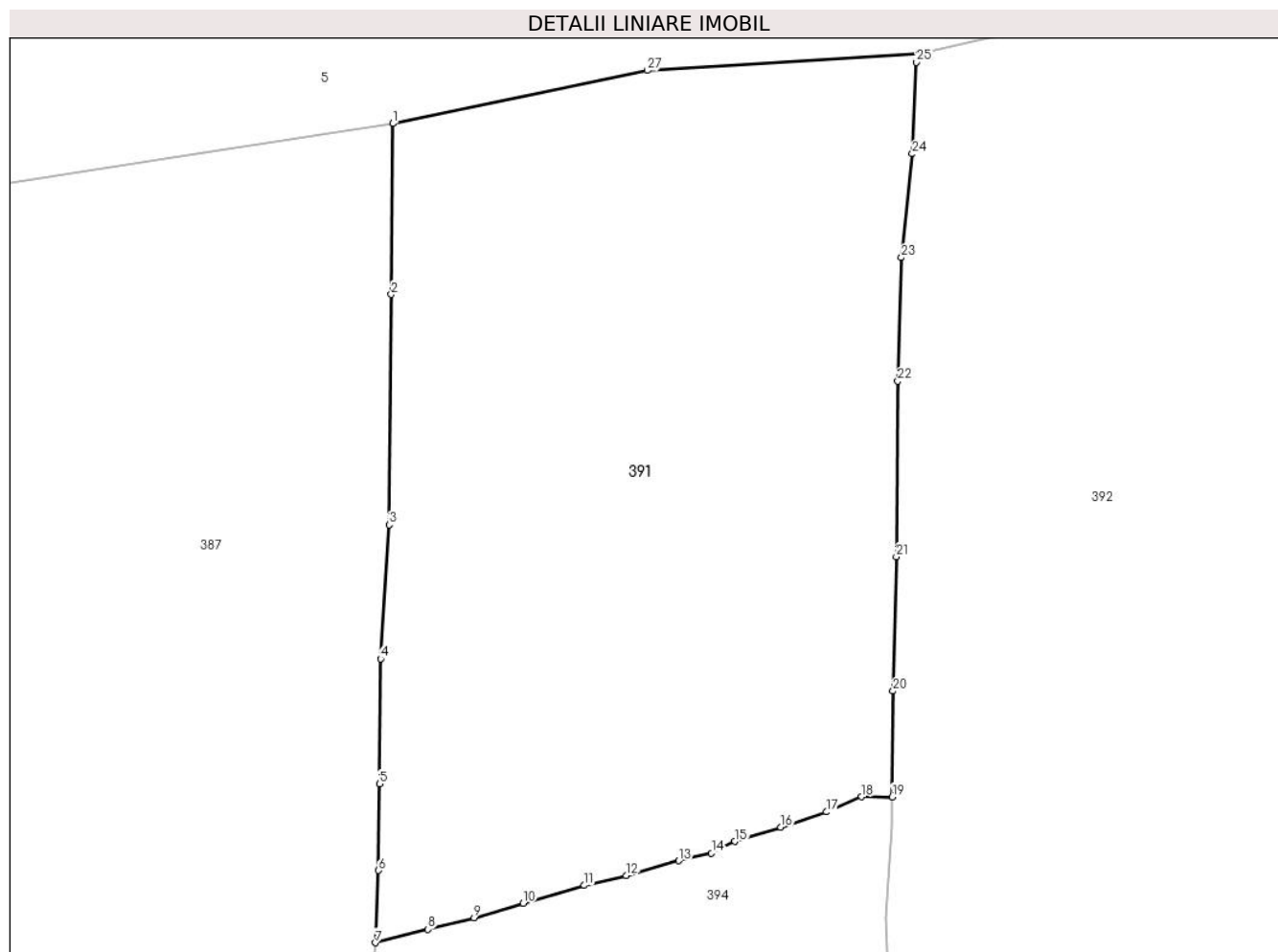
C. Partea III. SARCINI .

Inscrieri privind dezmembramintele dreptului de proprietate, drepturi reale de garanție și sarcini	Referințe
NU SUNT	

Teren

Nr cadastral	Suprafața (mp)*	Observații / Referințe
	11.810	480/110(CF 31657), 420/1 parte(31656)

* Suprafața este determinată în planul de proiecție Stereo 70.



Date referitoare la teren

Crt	Categorie folosință	Intra vilan	Suprafața (mp)	Tarla	Parcelă	Nr. topo	Observații / Referințe
1	faneata	NU	11.810	-	-	-	

Lungime Segmente

1) Valorile lungimilor segmentelor sunt obținute din proiecție în plan.

Punct început	X / Y	Punct sfârșit	X / Y	Lungime segment (** (m)
1	507.046,086 649.552,076	2	507.045,801 649.522,895	29.182
3	507.045,417 649.483,608	4	507.043,965 649.460,728	22.926
5	507.043,812 649.439,391	6	507.043,636 649.424,596	14.796
7	507.043,114 649.412,252	8	507.052,054 649.414,532	9.226
9	507.059,941 649.416,527	10	507.068,347 649.418,965	8.752

Punct început	X / Y	Punct sfârșit	X / Y	Lungime segment (** (m)
2	507.045,801 649.522,895	3	507.045,417 649.483,608	39.289
4	507.043,965 649.460,728	5	507.043,812 649.439,391	21.338
6	507.043,636 649.424,596	7	507.043,114 649.412,252	12.355
8	507.052,054 649.414,532	9	507.059,941 649.416,527	8.135
10	507.068,347 649.418,965	11	507.078,776 649.422,027	10.869

Punct început	X / Y	Punct sfârșit	X / Y	Lungime segment (** (m)
11	507.078,776 649.422,027	12	507.085,917 649.423,75	7.346
13	507.094,918 649.426,266	14	507.100,514 649.427,557	5.743
15	507.104,499 649.429,549	16	507.112,341 649.431,969	8.207
17	507.120,176 649.434,589	18	507.126,137 649.437,18	6.5
19	507.131,343 649.437,135	20	507.131,499 649.455,21	18.076
21	507.132,076 649.478,143	22	507.132,308 649.508,106	29.964
23	507.132,959 649.529,194	24	507.134,82 649.546,911	17.814
25	507.135,489 649.562,533	26	507.136,082 649.564,081	1.658
27	507.089,581 649.561,131	1	507.046,086 649.552,076	44.428

Punct început	X / Y	Punct sfârșit	X / Y	Lungime segment (** (m)
12	507.085,917 649.423,75	13	507.094,918 649.426,266	9.346
14	507.100,514 649.427,557	15	507.104,499 649.429,549	4.455
16	507.112,341 649.431,969	17	507.120,176 649.434,589	8.261
18	507.126,137 649.437,18	19	507.131,343 649.437,135	5.206
20	507.131,499 649.455,21	21	507.132,076 649.478,143	22.94
22	507.132,308 649.508,106	23	507.132,959 649.529,194	21.098
24	507.134,82 649.546,911	25	507.135,489 649.562,533	15.636
26	507.136,082 649.564,081	27	507.089,581 649.561,131	46.594

** Lungimile segmentelor sunt determinate în planul de proiecție Stereo 70 și sunt rotunjite la 1 milimetru.

*** Distanța dintre puncte este formată din segmente cumulate ce sunt mai mici decât valoarea 1 milimetru.

**DATE DESPRE IMOBILUL NR. 392**

Oficiul de Cadastru și Publicitate Imobiliară SUCEAVA
 Biroul de Cadastru și Publicitate Imobiliară Vatra Dornei

A. Partea I. Descrierea imobilului

TEREN Extravilan

Adresa: Jud. Suceava

Nr. Crt	Nr cadastral Nr. topografic	Suprafața* (mp)	Observații / Referințe
A1	30433	Din acte: 26.717 Masurata: 26.751	Sector cadastral:11 Teren imprejmuit;

B. Partea II. Proprietari și acte

Inscrieri privitoare la dreptul de proprietate și alte drepturi reale		Referințe
4192 / 14/06/2010		
Hotarare Judecatoreasca nr. 368, din 11/03/2010 emis de JUDECATORIA VATRA DORNEI;		
B1	Intabulare, drept de PROPRIETATE, dobandit prin Hotarare Judecatoreasca, cota actuala 1/1, cota initiala 1/1 1) CHIFORESCU ALEXANDRU	A1

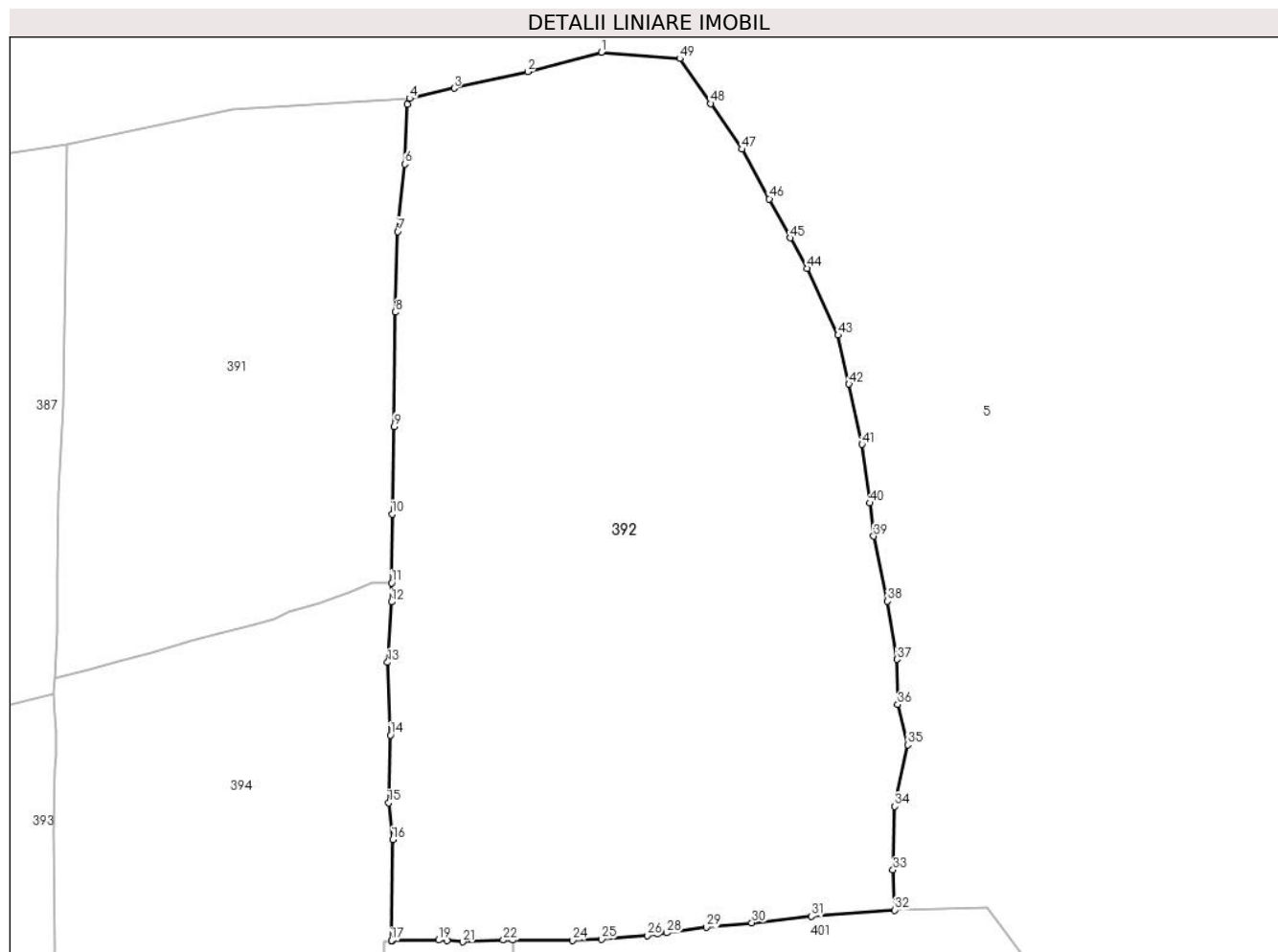
C. Partea III. SARCINI .

Inscrieri privind dezmembramintele dreptului de proprietate, drepturi reale de garanție și sarcini	Referințe
NU SUNT	

Teren

Nr cadastral	Suprafața (mp)*	Observații / Referințe
30433	Din acte: 26.717 Masurata: 26.751	

* Suprafața este determinată în planul de proiecție Stereo 70.



Date referitoare la teren

Crt	Categorie folosință	Intra milan	Suprafața (mp)	Tarla	Parcelă	Nr. topo	Observații / Referințe
1	faneata	NU	26.719	-	-	-	
2	faneata	NU	32	-	-	-	

Lungime Segmente

1) Valorile lungimilor segmentelor sunt obținute din proiecție în plan.

Punct început	X / Y	Punct sfârșit	X / Y	Lungime segment	Punct început	X / Y	Punct sfârșit	X / Y	Lungime segment	Punct început	X / Y	Punct sfârșit	X / Y	Lungime segment
1	507.186,361 649.576,174	2	507.167,059 649.571,063	19.967	2	507.167,059 649.571,063	3	507.147,737 649.566,776	19.792	3	507.147,737 649.566,776	4	507.136,082 649.564,081	11.963
4	507.136,082 649.564,081	5	507.135,489 649.562,533	1.658	5	507.135,489 649.562,533	6	507.134,82 649.546,911	15.636	6	507.134,82 649.546,911	7	507.132,959 649.529,194	17.814
7	507.132,959 649.529,194	8	507.132,308 649.508,106	21.098	8	507.132,308 649.508,106	9	507.132,076 649.478,143	29.964	9	507.132,076 649.478,143	10	507.131,499 649.455,21	22.94
10	507.131,499 649.455,21	11	507.131,343 649.437,135	18.076	11	507.131,343 649.437,135	12	507.131,3 649.432,159	4.976	12	507.131,3 649.432,159	13	507.130,296 649.416,365	15.826

Punct început	X / Y	Punct sfârșit	X / Y	Lungime segment	Punct început	X / Y	Punct sfârșit	X / Y	Lungime segment	Punct început	X / Y	Punct sfârșit	X / Y	Lungime segment
13	507.130,296 649.416,365	14	507.131,024 649.397,289	19.09	14	507.131,024 649.397,289	15	507.130,594 649.379,576	17.718	15	507.130,594 649.379,576	16	507.131,609 649.369,913	9.716
16	507.131,609 649.369,913	17	507.131,312 649.343,458	26.457	17	507.131,312 649.343,458	18	507.131,31 649.343,279	0.179	18	507.131,31 649.343,279	19	507.143,702 649.343,576	12.396
19	507.143,702 649.343,576	20	507.145,934 649.343,418	2.238	20	507.145,934 649.343,418	21	507.149,983 649.343,132	4.059	21	507.149,983 649.343,132	22	507.160,637 649.343,6	10.664
22	507.160,637 649.343,6	23	507.163,084 649.343,588	2.447	23	507.163,084 649.343,588	24	507.178,814 649.343,485	15.73	24	507.178,814 649.343,485	25	507.186,42 649.343,852	7.615
25	507.186,42 649.343,852	26	507.198,366 649.344,812	11.985	26	507.198,366 649.344,812	27	507.201,174 649.345,157	2.829	27	507.201,174 649.345,157	28	507.203,525 649.345,456	2.37
28	507.203,525 649.345,456	29	507.213,9 649.346,94	10.481	29	507.213,9 649.346,94	30	507.225,822 649.348,143	11.983	30	507.225,822 649.348,143	31	507.241,411 649.349,787	15.675
31	507.241,411 649.349,787	32	507.263,233 649.351,44	21.885	32	507.263,233 649.351,44	33	507.262,822 649.361,978	10.546	33	507.262,822 649.361,978	34	507.263,305 649.378,625	16.654
34	507.263,305 649.378,625	35	507.266,683 649.394,746	16.471	35	507.266,683 649.394,746	36	507.264,027 649.405,316	10.899	36	507.264,027 649.405,316	37	507.263,851 649.417,149	11.834
37	507.263,851 649.417,149	38	507.261,386 649.432,364	15.413	38	507.261,386 649.432,364	39	507.257,755 649.449,401	17.42	39	507.257,755 649.449,401	40	507.256,734 649.458,106	8.765
40	507.256,734 649.458,106	41	507.254,703 649.473,462	15.49	41	507.254,703 649.473,462	42	507.251,238 649.489,253	16.167	42	507.251,238 649.489,253	43	507.248,447 649.502,046	13.094
43	507.248,447 649.502,046	44	507.240,255 649.519,54	19.317	44	507.240,255 649.519,54	45	507.235,864 649.527,531	9.118	45	507.235,864 649.527,531	46	507.230,374 649.537,765	11.614
46	507.230,374 649.537,765	47	507.223,238 649.550,768	14.832	47	507.223,238 649.550,768	48	507.215,06 649.562,739	14.498	48	507.215,06 649.562,739	49	507.206,938 649.574,505	14.297
49	507.206,938 649.574,505	1	507.186,361 649.576,174	20.645										

** Lungimile segmentelor sunt determinate în planul de proiecție Stereo 70 și sunt rotunjite la 1 milimetru.

*** Distanța dintre puncte este formată din segmente cumulate ce sunt mai mici decât valoarea 1 milimetru.

**DATE DESPRE IMOBILUL NR. 393**

Oficiul de Cadastru și Publicitate Imobiliară SUCEAVA
 Biroul de Cadastru și Publicitate Imobiliară Vatra Dornei

A. Partea I. Descrierea imobilului

TEREN Necunoscut

Adresa: Loc. Tataru, Jud. Suceava

Nr. Crt	Nr cadastral Nr. topografic	Suprafața* (mp)	Observații / Referințe
A1		31.020	Sector cadastral:11 Teren imprejmuit; 410/1, 410/2 parte(CF 30419)

B. Partea II. Proprietari și acte

Inscrieri privitoare la dreptul de proprietate și alte drepturi reale		Referințe
/		
Act Normativ nr. 7, din 13/03/1996 emis de PARLAMENTUL ROMANIEI;		
B1	Intabulare, drept de PROPRIETATE, dobandit prin Lege, cota actuala 1/1, cota initiala 1/1 1) NEIDENTIFICAT NEIDENTIFICAT	A1
Act Administrativ nr. 6779, din 05/09/2022 emis de PRIMA;		
B1	SE NOTEAZA POSESIA FAPTICA IN FAVOAREA LUI , cota actuala 1/1, cota initiala 1/1 1) CORNEA VIOLETA MONICA, LIPSA CNP	A1

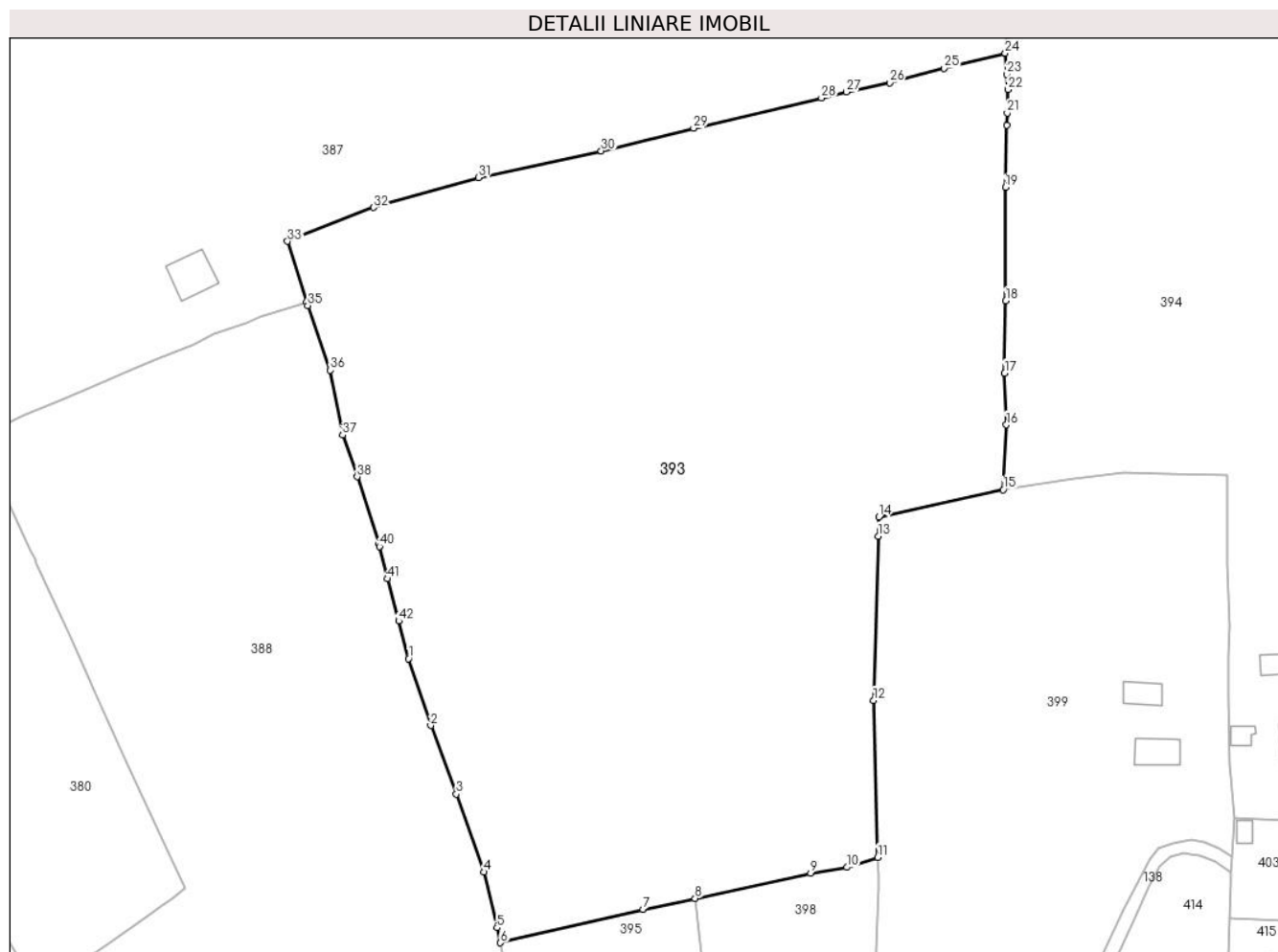
C. Partea III. SARCINI .

Inscrieri privind dezmembramintele dreptului de proprietate, drepturi reale de garanție și sarcini	Referințe
NU SUNT	

Teren

Nr cadastral	Suprafața (mp)*	Observații / Referințe
	31.020	410/1, 410/2 parte(CF 30419)

* Suprafața este determinată în planul de proiecție Stereo 70.



Date referitoare la teren

Crt	Categorie folosință	Intravilan	Suprafața (mp)	Tarla	Parcelă	Nr. topo	Observații / Referințe
1	faneata	NU	11.076	-	-	-	
2	faneata	DA	19.944	-	-	-	

Lungime Segmente

1) Valorile lungimilor segmentelor sunt obținute din proiecție în plan.

Punct început	X / Y	Punct sfârșit	X / Y	Lungime segment	Punct început	X / Y	Punct sfârșit	X / Y	Lungime segment	Punct început	X / Y	Punct sfârșit	X / Y	Lungime segment
1	506.882,209 649.245,24	2	506.888,163 649.227,266	18.934	2	506.888,163 649.227,266	3	506.895,07 649.208,835	19.683	3	506.895,07 649.208,835	4	506.902,553 649.187,869	22.261
4	506.902,553 649.187,869	5	506.906,026 649.172,898	15.369	5	506.906,026 649.172,898	6	506.906,969 649.168,864	4.143	6	506.906,969 649.168,864	7	506.945,281 649.177,822	39.345
7	506.945,281 649.177,822	8	506.959,33 649.180,782	14.357	8	506.959,33 649.180,782	9	506.990,408 649.187,565	31.81	9	506.990,408 649.187,565	10	507.000,2 649.189,152	9.92
10	507.000,2 649.189,152	11	507.008,425 649.191,851	8.657	11	507.008,425 649.191,851	12	507.007,329 649.234,036	42.199	12	507.007,329 649.234,036	13	507.008,6 649.278,193	44.175
13	507.008,6 649.278,193	14	507.008,749 649.283,398	5.207	14	507.008,749 649.283,398	15	507.042,183 649.290,685	34.219	15	507.042,183 649.290,685	16	507.043,06 649.308,126	17.463

Punct început	X / Y	Punct sfârșit	X / Y	Lungime segment	Punct început	X / Y	Punct sfârșit	X / Y	Lungime segment	Punct început	X / Y	Punct sfârșit	X / Y	Lungime segment
16	507.043,06 649.308,126	17	507.042,614 649.322,03	13.911	17	507.042,614 649.322,03	18	507.042,926 649.341,457	19.434	18	507.042,926 649.341,457	19	507.042,806 649.371,941	30.484
19	507.042,806 649.371,941	20	507.043,203 649.388,631	16.695	20	507.043,203 649.388,631	21	507.043,283 649.391,926	3.296	21	507.043,283 649.391,926	22	507.043,436 649.398,23	6.306
22	507.043,436 649.398,23	23	507.043,153 649.402,351	4.131	23	507.043,153 649.402,351	24	507.042,763 649.408,019	5.681	24	507.042,763 649.408,019	25	507.026,29 649.403,97	16.963
25	507.026,29 649.403,97	26	507.011,647 649.400,068	15.154	26	507.011,647 649.400,068	27	507.000,036 649.397,584	11.874	27	507.000,036 649.397,584	28	506.993,334 649.396,01	6.884
28	506.993,334 649.396,01	29	506.958,946 649.387,852	35.342	29	506.958,946 649.387,852	30	506.934,055 649.381,772	25.623	30	506.934,055 649.381,772	31	506.901,02 649.374,62	33.8
31	506.901,02 649.374,62	32	506.872,794 649.366,539	29.36	32	506.872,794 649.366,539	33	506.849,686 649.357,443	24.834	33	506.849,686 649.357,443	34	506.854,77 649.341,125	17.092
34	506.854,77 649.341,125	35	506.855,106 649.340,156	1.026	35	506.855,106 649.340,156	36	506.861,143 649.322,784	18.391	36	506.861,143 649.322,784	37	506.864,459 649.305,361	17.736
37	506.864,459 649.305,361	38	506.868,398 649.294,147	11.886	38	506.868,398 649.294,147	39	506.874,204 649.276,117	18.942	39	506.874,204 649.276,117	40	506.874,385 649.275,396	0.743
40	506.874,385 649.275,396	41	506.876,561 649.266,719	8.946	41	506.876,561 649.266,719	42	506.879,589 649.255,361	11.755	42	506.879,589 649.255,361	1	506.882,209 649.245,24	10.455

** Lungimile segmentelor sunt determinate în planul de proiecție Stereo 70 și sunt rotunjite la 1 milimetru.

*** Distanța dintre puncte este formată din segmente cumulate ce sunt mai mici decât valoarea 1 milimetru.

**DATE DESPRE IMOBILUL NR. 394**

Oficiul de Cadastru și Publicitate Imobiliară SUCEAVA
Biroul de Cadastru și Publicitate Imobiliară Vatra Dornei

A. Partea I. Descrierea imobilului

TEREN Necunoscut

Adresa: Loc. Tataru, Nr. 113, Jud. Suceava

Nr. Crt	Nr cadastral Nr. topografic	Suprafața* (mp)	Observații / Referințe
A1		13.866	Sector cadastral:11 Teren imprejmuit; 418/2(CF 32191), 480/110(CF 31657), 420/1 parte(CF 31656)

Construcții

Crt	Nr cadastral Nr. topografic	Adresa	Observații / Referințe
A1.1		Loc. Tataru, Nr. 113, Jud. Suceava	Nr. niveluri:1; S. construita la sol:89 mp; S. construita desfasurata:89 mp; Locuinta, P, din anul 1974
A1.2		Loc. Tataru, Nr. 113, Jud. Suceava	Nr. niveluri:1; S. construita la sol:31 mp; S. construita desfasurata:31 mp; Sura, P, din anul 1980
A1.3		Loc. Tataru, Nr. 113, Jud. Suceava	Nr. niveluri:1; S. construita la sol:50 mp; S. construita desfasurata:50 mp; Grajd, P, din anul 1980

B. Partea II. Proprietari și acte

Inscrieri privitoare la dreptul de proprietate și alte drepturi reale		Referințe
/		
Act Normativ nr. 7, din 13/03/1996 emis de PARLAMENTUL ROMANIEI;		
B1	Intabulare, drept de PROPRIETATE, dobandit prin Lege, cota actuala 1/1, cota initiala 1/1 1) NEIDENTIFICAT NEIDENTIFICAT	A1
Act Administrativ nr. 6232, din 22/08/2022 emis de PRIMARIA COMUNEI POIANA STAMPEI;		
B2	SE NOTEAZA POSESIA FAPTICA IN FAVOAREA LUI 1) VASILUȚ AURICA	A1
Act Administrativ nr. 2981, din 31/03/2023 emis de PRIMARIA COMUNEI POIANA STAMPEI;		
B3	Intabulare, drept de PROPRIETATE, dobandit prin Lege, cota actuala 1/1, cota initiala 1/1 1) VASILUȚ AURICA	A1.1, A1.2, A1.3

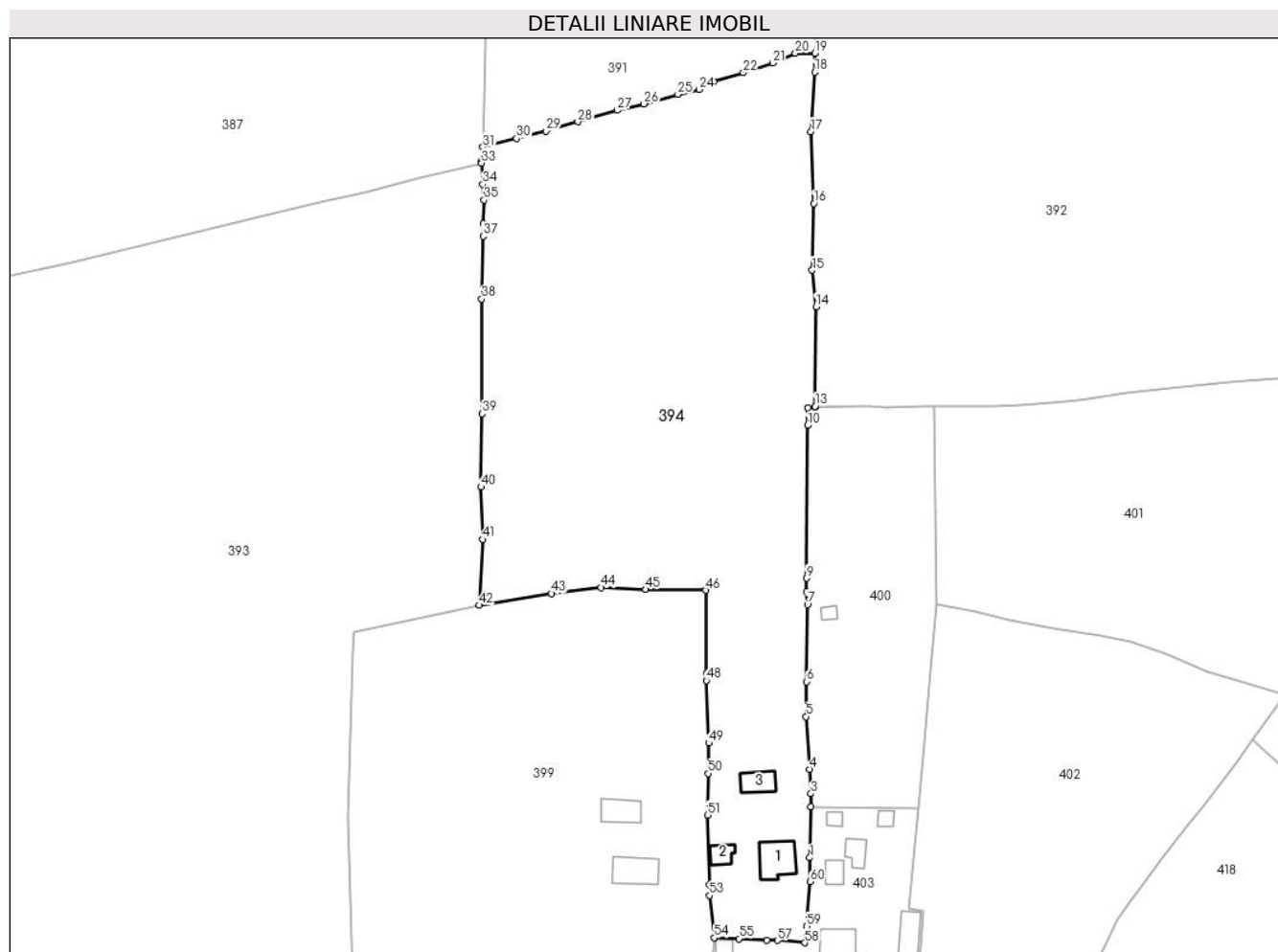
C. Partea III. SARCINI .

Inscrieri privind dezmembramintele dreptului de proprietate, drepturi reale de garanție și sarcini	Referințe
NU SUNT	

Teren

Nr cadastral	Suprafața (mp)*	Observații / Referințe
	13.866	418/2(CF 32191), 480/110(CF 31657), 420/1 parte(CF 31656)

* Suprafața este determinată în planul de proiecție Stereo 70.



Date referitoare la teren

Crt	Categorie folosință	Intravilan	Suprafața (mp)	Tarla	Parcelă	Nr. topo	Observații / Referințe
1	curți constructii	DA	805	-	-	-	
2	arabil	DA	385	-	-	-	
3	arabil	DA	641	-	-	-	
4	faneata	DA	634	-	-	-	
5	faneata	DA	4.172	-	-	-	
6	faneata	NU	7.230	-	-	-	

Date referitoare la construcții

Crt	Număr	Destinație construcție	Supraf. (mp)	Situație juridică	Observații / Referințe
A1.1		construcții de locuințe	89	Cu acte	Nr. niveluri:1; S. construita la sol:89 mp; S. construita desfasurata:89 mp; Locuinta, P, din anul 1974
A1.2		construcții anexa	31	Cu acte	Nr. niveluri:1; S. construita la sol:31 mp; S. construita desfasurata:31 mp; Sura, P, din anul 1980
A1.3		construcții anexa	50	Cu acte	Nr. niveluri:1; S. construita la sol:50 mp; S. construita desfasurata:50 mp; Grajd, P, din anul 1980

Lungime Segmente

1) Valorile lungimilor segmentelor sunt obținute din proiecție în plan.

Punct început	X / Y	Punct sfârșit	X / Y	Lungime segment	Punct început	X / Y	Punct sfârșit	X / Y	Lungime segment	Punct început	X / Y	Punct sfârșit	X / Y	Lungime segment
1	507.129,97 649.223,628	2	507.130,237 649.237,105	13.48	2	507.130,237 649.237,105	3	507.130,307 649.240,608	3.504	3	507.130,307 649.240,608	4	507.129,889 649.247,104	6.509
4	507.129,889 649.247,104	5	507.128,989 649.261,088	14.01 3	5	507.128,989 649.261,088	6	507.129,104 649.270,38	9.293	6	507.129,104 649.270,38	7	507.129,356 649.290,817	20.43 9
7	507.129,356 649.290,817	8	507.129,085 649.294,195	3.389	8	507.129,085 649.294,195	9	507.129,109 649.297,823	3.628	9	507.129,109 649.297,823	10	507.129,384 649.338,381	40.55 9
10	507.129,384 649.338,381	11	507.129,416 649.343,103	4.722	11	507.129,416 649.343,103	12	507.131,31 649.343,279	1.902	12	507.131,31 649.343,279	13	507.131,312 649.343,458	0.179
13	507.131,312 649.343,458	14	507.131,609 649.369,913	26.45 7	14	507.131,609 649.369,913	15	507.130,594 649.379,576	9.716	15	507.130,594 649.379,576	16	507.131,024 649.397,289	17.71 8
16	507.131,024 649.397,289	17	507.130,296 649.416,365	19.09	17	507.130,296 649.416,365	18	507.131,3 649.432,159	15.82 6	18	507.131,3 649.432,159	19	507.131,343 649.437,135	4.976
19	507.131,343 649.437,135	20	507.126,137 649.437,18	5.206	20	507.126,137 649.437,18	21	507.120,176 649.434,589	6.5	21	507.120,176 649.434,589	22	507.112,341 649.431,969	8.261
22	507.112,341 649.431,969	23	507.104,499 649.429,549	8.207	23	507.104,499 649.429,549	24	507.100,514 649.427,557	4.455	24	507.100,514 649.427,557	25	507.094,918 649.426,266	5.743
25	507.094,918 649.426,266	26	507.085,917 649.423,75	9.346	26	507.085,917 649.423,75	27	507.078,776 649.422,027	7.346	27	507.078,776 649.422,027	28	507.068,347 649.418,965	10.86 9
28	507.068,347 649.418,965	29	507.059,941 649.416,527	8.752	29	507.059,941 649.416,527	30	507.052,054 649.414,532	8.135	30	507.052,054 649.414,532	31	507.043,114 649.412,252	9.226
31	507.043,114 649.412,252	32	507.042,82 649.408,702	3.562	32	507.042,82 649.408,702	33	507.042,763 649.408,019	0.685	33	507.042,763 649.408,019	34	507.043,153 649.402,351	5.681
34	507.043,153 649.402,351	35	507.043,436 649.398,23	4.131	35	507.043,436 649.398,23	36	507.043,283 649.391,926	6.306	36	507.043,283 649.391,926	37	507.043,203 649.388,631	3.296
37	507.043,203 649.388,631	38	507.042,806 649.371,941	16.69 5	38	507.042,806 649.371,941	39	507.042,926 649.341,457	30.48 4	39	507.042,926 649.341,457	40	507.042,614 649.322,03	19.43
40	507.042,614 649.322,03	41	507.043,06 649.308,126	13.91 1	41	507.043,06 649.308,126	42	507.042,183 649.290,685	17.46 3	42	507.042,183 649.290,685	43	507.061,378 649.293,752	19.43 8
43	507.061,378 649.293,752	44	507.074,552 649.295,335	13.26 9	44	507.074,552 649.295,335	45	507.086,396 649.294,829	11.85 5	45	507.086,396 649.294,829	46	507.102,357 649.294,639	15.96 2
46	507.102,357 649.294,639	47	507.102,453 649.272,532	22.10 7	47	507.102,453 649.272,532	48	507.102,516 649.270,682	1.851	48	507.102,516 649.270,682	49	507.103,086 649.254,086	16.60 6
49	507.103,086 649.254,086	50	507.102,97 649.246,0	8.087	50	507.102,97 649.246,0	51	507.102,811 649.234,962	11.03 9	51	507.102,811 649.234,962	52	507.103,238 649.216,55	18.41 7
52	507.103,238 649.216,55	53	507.103,306 649.213,58	2.971	53	507.103,306 649.213,58	54	507.104,578 649.202,385	11.26 7	54	507.104,578 649.202,385	55	507.111,227 649.202,128	6.654
55	507.111,227 649.202,128	56	507.118,607 649.201,755	7.389	56	507.118,607 649.201,755	57	507.121,378 649.201,683	2.772	57	507.121,378 649.201,683	58	507.128,588 649.201,059	7.237
58	507.128,588 649.201,059	59	507.129,065 649.205,388	4.355	59	507.129,065 649.205,388	60	507.130,064 649.217,257	11.91 1	60	507.130,064 649.217,257	1	507.129,97 649.223,628	6.372

** Lungimile segmentelor sunt determinate în plan de proiecție Stereo 70 și sunt rotunjite la 1 milimetru.

*** Distanța dintre puncte este formată din segmente cumulate ce sunt mai mici decât valoarea 1 milimetru.

**DATE DESPRE IMOBILUL NR. 395**

Oficiul de Cadastru și Publicitate Imobiliară SUCEAVA
Biroul de Cadastru și Publicitate Imobiliară Vatra Dornei

A. Partea I. Descrierea imobilului

TEREN Extravilan

Adresa: Jud. Suceava

Nr. Crt	Nr cadastral Nr. topografic	Suprafața* (mp)	Observații / Referințe
A1		3.636	Sector cadastral:11 Teren imprejmuit; 410/2 parte(CF 30419)

B. Partea II. Proprietari și acte

Inscrieri privitoare la dreptul de proprietate și alte drepturi reale		Referințe
/		
Act Normativ nr. 7, din 13/03/1996 emis de PARLAMENTUL ROMANIEI;		
B1	Intabulare, drept de PROPRIETATE, dobandit prin Lege, cota actuala 1/1, cota initiala 1/1 1) NEIDENTIFICAT NEIDENTIFICAT	A1
Act Administrativ nr. 6356, din 24/08/2022 emis de PRIMARIA COMUNEI POIANA STAMPEI;		
B2	SE NOTEAZA POSESIA FAPTICA IN FAVOAREA LUI 1) PERSIC DANIELA	A1

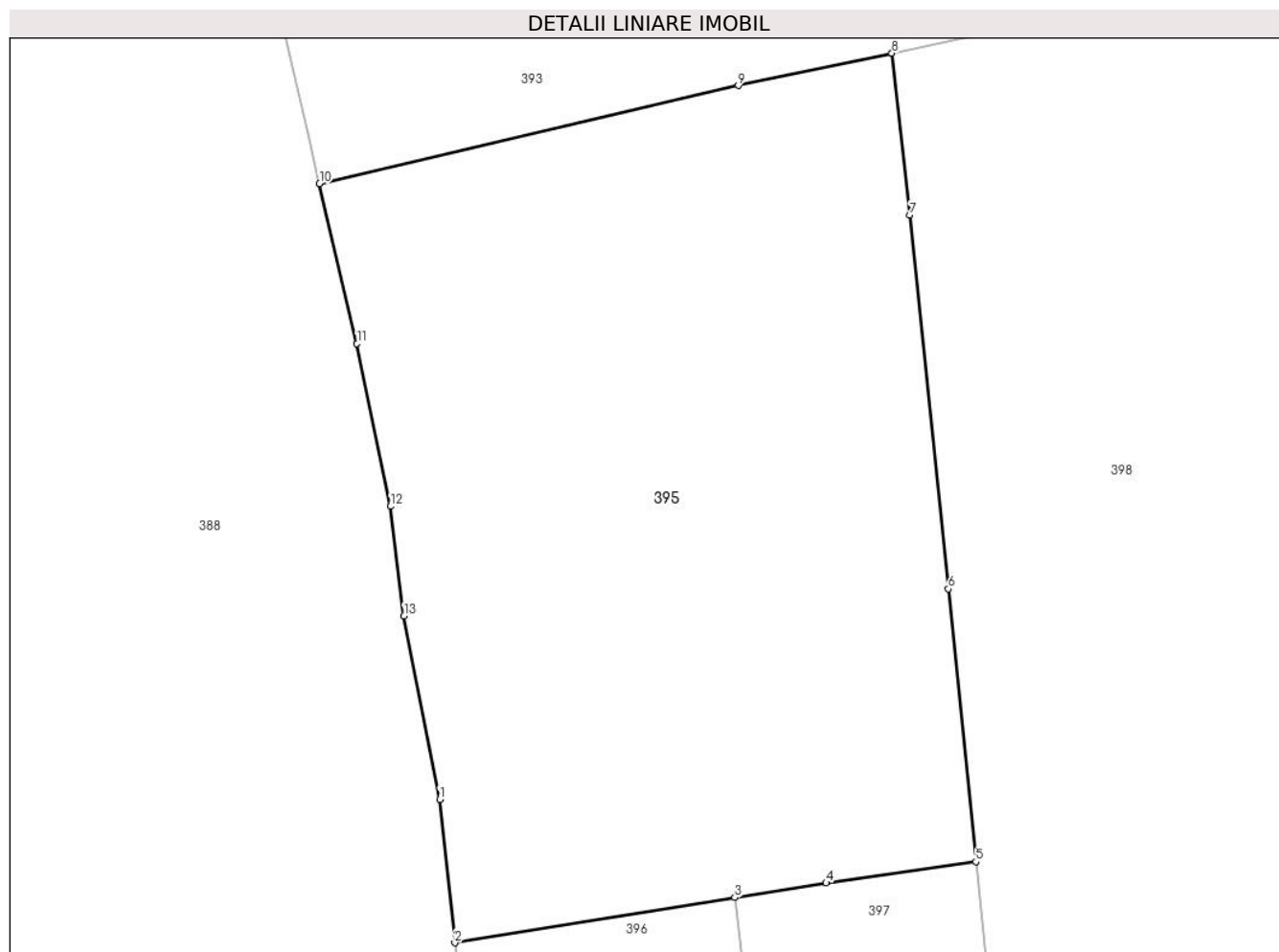
C. Partea III. SARCINI .

Inscrieri privind dezmembramintele dreptului de proprietate, drepturi reale de garanție și sarcini	Referințe
NU SUNT	

Teren

Nr cadastral	Suprafața (mp)*	Observații / Referințe
	3.636	410/2 parte(CF 30419)

* Suprafața este determinată în planul de proiecție Stereo 70.



Date referitoare la teren

Crt	Categorie folosință	Intra vilan	Suprafața (mp)	Tarla	Parcelă	Nr. topo	Observații / Referințe
1	faneata	NU	3.636	-	-	-	

Lungime Segmente

1) Valorile lungimilor segmentelor sunt obținute din proiecție în plan.

Punct început	X / Y	Punct sfârșit	X / Y	Lungime segment (** (m)
1	506.917,964 649.112,576	2	506.919,338 649.099,471	13.177
2	506.919,338 649.099,471	3	506.944,953 649.103,61	25.947
3	506.944,953 649.103,61	4	506.953,317 649.104,936	8.468
4	506.953,317 649.104,936	5	506.967,011 649.106,883	13.832
5	506.967,011 649.106,883	6	506.964,487 649.131,812	25.056

Punct început	X / Y	Punct sfârșit	X / Y	Lungime segment (** (m)
6	506.964,487 649.131,812	7	506.960,983 649.166,009	34.376
7	506.960,983 649.166,009	8	506.959,33 649.180,782	14.865
8	506.959,33 649.180,782	9	506.945,281 649.177,822	14.357
9	506.945,281 649.177,822	10	506.906,969 649.168,864	39.345
10	506.906,969 649.168,864	11	506.910,39 649.154,235	15.024
11	506.910,39 649.154,235	12	506.913,456 649.139,36	15.188
12	506.913,456 649.139,36	13	506.914,698 649.129,353	10.084
13	506.914,698 649.129,353	1	506.917,964 649.112,576	17.092

** Lungimile segmentelor sunt determinate în planul de proiecție Stereo 70 și sunt rotunjite la 1 milimetru.

*** Distanța dintre puncte este formată din segmente cumulate ce sunt mai mici decât valoarea 1 milimetru.

**DATE DESPRE IMOBILUL NR. 396**

Oficiul de Cadastru și Publicitate Imobiliară SUCEAVA
Biroul de Cadastru și Publicitate Imobiliară Vatra Dornei

A. Partea I. Descrierea imobilului

TEREN Extravilan

Adresa: Jud. Suceava

Nr. Crt	Nr cadastral Nr. topografic	Suprafața* (mp)	Observații / Referințe
A1		1.341	Sector cadastral:11 Teren imprejmuit; 410/2 parte(CF 30419)

B. Partea II. Proprietari și acte

Inscrieri privitoare la dreptul de proprietate și alte drepturi reale		Referințe
/		
Act Normativ nr. 7, din 13/03/1996 emis de PARLAMENTUL ROMANIEI;		
B1	Intabulare, drept de PROPRIETATE, dobandit prin Lege, cota actuala 1/1, cota initiala 1/1 1) NEIDENTIFICAT NEIDENTIFICAT	A1
Act Administrativ nr. 7342, din 26/09/2022 emis de PRIMARIA COMUNEI POIANA STAMPEI;		
B2	SE NOTEAZA POSESIA FAPTICA IN FAVOAREA LUI 1) VASILUȚ SIMION-CRISTINEL 2) VASILUȚ MIHAELA	A1

C. Partea III. SARCINI .

Inscrieri privind dezmembramintele dreptului de proprietate, drepturi reale de garanție și sarcini	Referințe
NU SUNT	

Teren

Nr cadastral	Suprafața (mp)*	Observații / Referințe
	1.341	410/2 parte(CF 30419)

* Suprafața este determinată în planul de proiecție Stereo 70.



Date referitoare la teren

Crt	Categorie folosință	Intra vilan	Suprafața (mp)	Tarla	Parcelă	Nr. topo	Observații / Referințe
1	faneata	NU	1.341	-	-	-	

Lungime Segmente

1) Valorile lungimilor segmentelor sunt obținute din proiecție în plan.

Punct început	X / Y	Punct sfârșit	X / Y	Lungime segment (** (m)
1	506.921,856 649.078,907	2	506.924,501 649.065,582	13.585
2	506.924,501 649.065,582	3	506.926,899 649.055,961	9.915
3	506.926,899 649.055,961	4	506.929,822 649.040,968	15.275
4	506.929,822 649.040,968	5	506.934,664 649.043,881	5.651
5	506.934,664 649.043,881	6	506.942,134 649.050,042	9.683

Punct început	X / Y	Punct sfârșit	X / Y	Lungime segment (** (m)
6	506.942,134 649.050,042	7	506.948,822 649.055,875	8.874
7	506.948,822 649.055,875	8	506.950,393 649.057,035	1.953
8	506.950,393 649.057,035	9	506.948,971 649.071,077	14.114
9	506.948,971 649.071,077	10	506.944,953 649.103,61	32.78
10	506.944,953 649.103,61	11	506.919,338 649.099,471	25.947
11	506.919,338 649.099,471	1	506.921,856 649.078,907	20.718

** Lungimile segmentelor sunt determinate în planul de proiecție Stereo 70 și sunt rotunjite la 1 milimetru.

*** Distanța dintre puncte este formată din segmente cumulate ce sunt mai mici decât valoarea 1 milimetru.

**DATE DESPRE IMOBILUL NR. 397**

Oficiul de Cadastru și Publicitate Imobiliară SUCEAVA
 Biroul de Cadastru și Publicitate Imobiliară Vatra Dornei

A. Partea I. Descrierea imobilului

TEREN Extravilan

Adresa: Jud. Suceava

Nr. Crt	Nr cadastral Nr. topografic	Suprafața* (mp)	Observații / Referințe
A1		935	Sector cadastral:11 Teren neimprejmuit; 410/2 parte(CF 30419)

B. Partea II. Proprietari și acte

Inscrieri privitoare la dreptul de proprietate și alte drepturi reale		Referințe
/		
Act Normativ nr. 7, din 13/03/1996 emis de PARLAMENTUL ROMANIEI;		
B1	Intabulare, drept de PROPRIETATE, dobandit prin Lege, cota actuala 1/1, cota initiala 1/1 1) NEIDENTIFICAT NEIDENTIFICAT	A1
Act Administrativ nr. 6354, din 24/08/2022 emis de PRIMARIA COMUNEI POIANA STAMPEI;		
B2	SE NOTEAZA POSESIA FAPTICA IN FAVOAREA LUI 1) VASILUȚ RADU-IONEL	A1

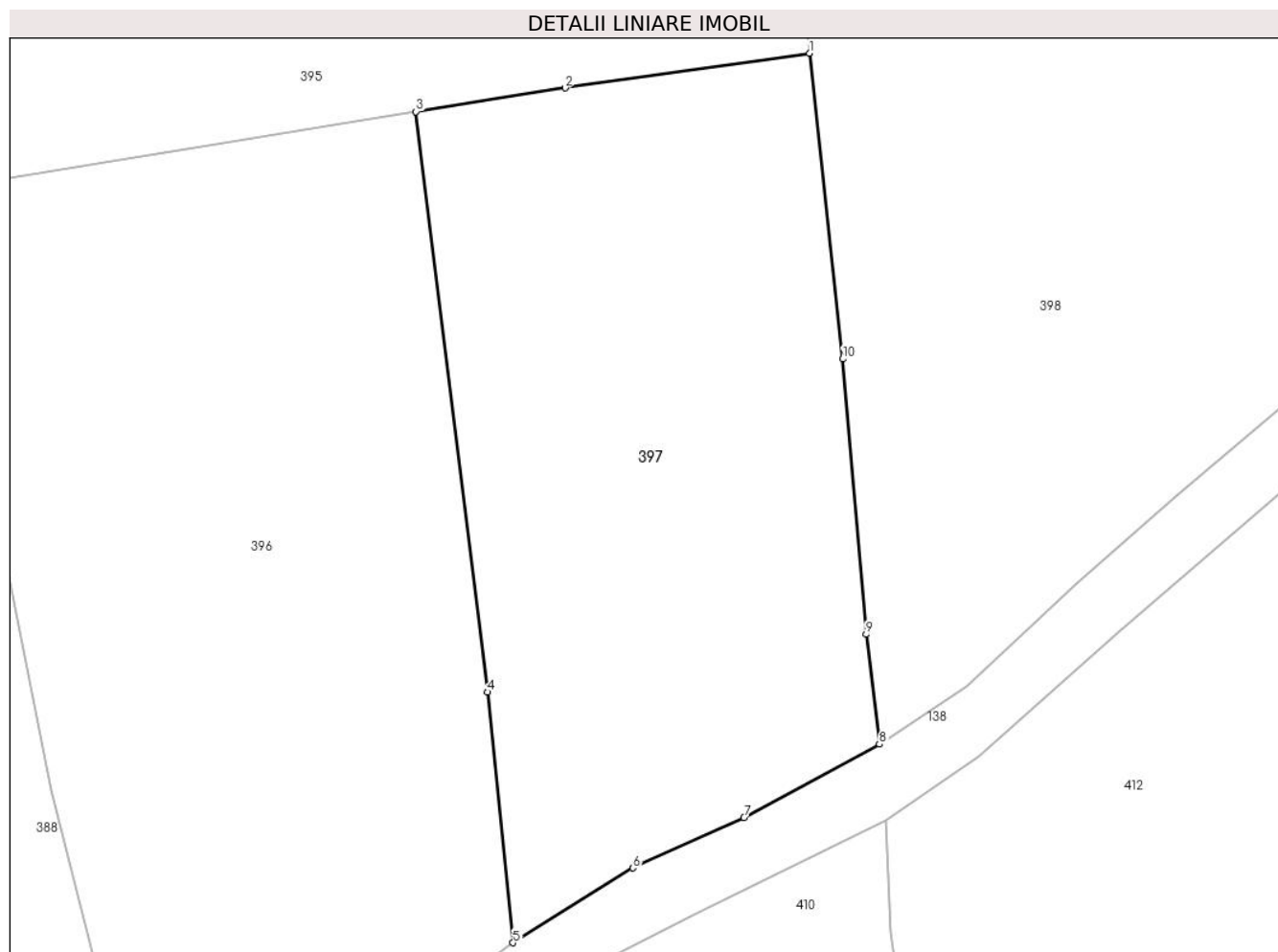
C. Partea III. SARCINI .

Inscrieri privind dezmembramintele dreptului de proprietate, drepturi reale de garanție și sarcini	Referințe
NU SUNT	

Teren

Nr cadastral	Suprafața (mp)*	Observații / Referințe
	935	410/2 parte(CF 30419)

* Suprafața este determinată în planul de proiecție Stereo 70.



Date referitoare la teren

Crt	Categorie folosință	Intra vilan	Suprafața (mp)	Tarla	Parcelă	Nr. topo	Observații / Referințe
1	faneata	NU	935	-	-	-	

Lungime Segmente

1) Valorile lungimilor segmentelor sunt obținute din proiecție în plan.

Punct început	X / Y	Punct sfârșit	X / Y	Lungime segment (** (m)
1	506.967,011 649.106,883	2	506.953,317 649.104,936	13.832
2	506.953,317 649.104,936	3	506.944,953 649.103,61	8.468
3	506.944,953 649.103,61	4	506.948,971 649.071,077	32.78
4	506.948,971 649.071,077	5	506.950,393 649.057,035	14.114
5	506.950,393 649.057,035	6	506.957,116 649.061,225	7.922

Punct început	X / Y	Punct sfârșit	X / Y	Lungime segment (** (m)
6	506.957,116 649.061,225	7	506.963,341 649.064,051	6.836
7	506.963,341 649.064,051	8	506.970,935 649.068,161	8.635
8	506.970,935 649.068,161	9	506.970,201 649.074,316	6.199
9	506.970,201 649.074,316	10	506.968,876 649.089,745	15.486
10	506.968,876 649.089,745	1	506.967,011 649.106,883	17.239

** Lungimile segmentelor sunt determinate în planul de proiecție Stereo 70 și sunt rotunjite la 1 milimetru.

*** Distanța dintre puncte este formată din segmente cumulate ce sunt mai mici decât valoarea 1 milimetru.

**DATE DESPRE IMOBILUL NR. 398**

Oficiul de Cadastru și Publicitate Imobiliară SUCEAVA
Biroul de Cadastru și Publicitate Imobiliară Vatra Dornei

A. Partea I. Descrierea imobilului

TEREN Necunoscut

Adresa: Loc. Tataru, Jud. Suceava

Nr. Crt	Nr cadastral Nr. topografic	Suprafața* (mp)	Observații / Referințe
A1	30420	Din acte: 10.709 Masurata: 4.614	Sector cadastral:11 Teren imprejmuit; Diferenta de suprafata se afla la ID412

B. Partea II. Proprietari și acte

Inscrieri privitoare la dreptul de proprietate și alte drepturi reale		Referințe
295 / 12/03/2004		
Sentinta Civila nr. 1356, din 20/11/2003 emis de JUDECATORIA VATRA DORNEI;		
B1	Intabulare, drept de PROPRIETATE, dobandit prin Hotarare Judecatoreasca, cota actuala 1/1, cota initiala 1/1 1) SC LAVAL 2002 SRL BUCURESTI , CIF:9999999999999 <i>OBSERVATII: (provenita din conversia CF 1121)</i>	A1
1746 / 22/03/2010		
Hotarare Judecatoreasca nr. 1350, din 20/11/2003 emis de JUDECATORIA VATRA DORNEI;		
B2	-se notează respingerea cererii de primă înscriere formulată de S.C. Laval 2002 S.R.L.	A1
2542 / 20/04/2010		
Act Administrativ nr. 1746, din 22/03/2010 emis de BCPI VATRA DORNEI;		
B3	se notează actualizarea informațiilor cadastrale în sensul că imobilul cu nr.-cad.30420 este situat în extravilanul comunei P.Stampeii	A1

C. Partea III. SARCINI .

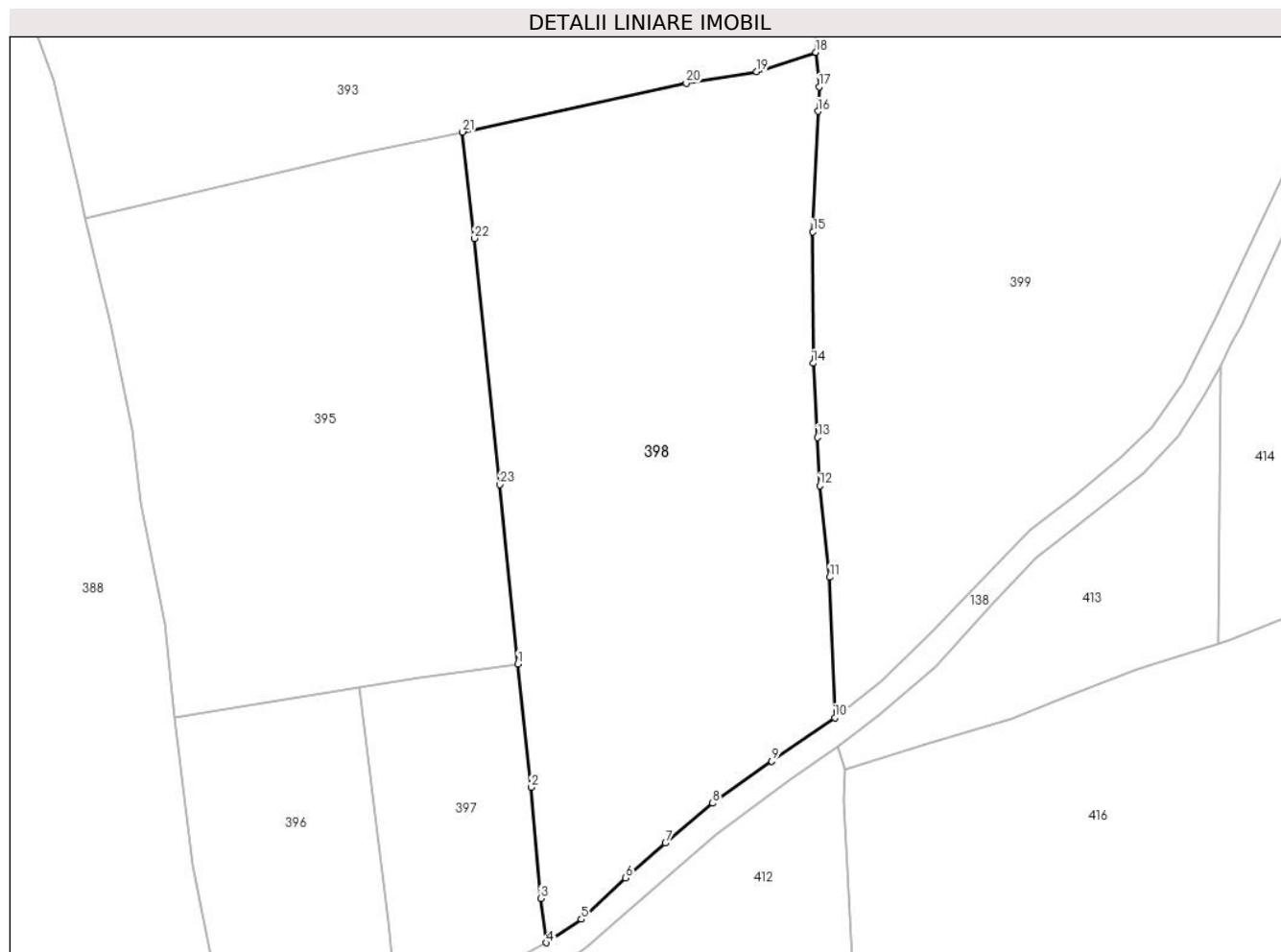
Inscrieri privind dezmembramintele dreptului de proprietate, drepturi reale de garanție și sarcini	Referințe
NU SUNT	

Anexa Nr. 1 La Partea I

Teren

Nr cadastral	Suprafața (mp)*	Observații / Referințe
30420	Din acte: 10.709 Masurata: 4.614	Diferenta de suprafata se afla la ID412

* Suprafața este determinată în planul de proiecție Stereo 70.



Date referitoare la teren

Crt	Categorie folosință	Intra vilan	Suprafața (mp)	Tarla	Parcelă	Nr. topo	Observații / Referințe
1	faneata	NU	4.593	-	-	-	
2	faneata	DA	21	-	-	-	

Lungime Segmente

1) Valorile lungimilor segmentelor sunt obținute din proiecție în plan.

Punct început	X / Y	Punct sfârșit	X / Y	Lungime segment (** (m)
1	506.967,011 649.106,883	2	506.968,876 649.089,745	17.239
3	506.970,201 649.074,316	4	506.970,935 649.068,161	6.199
5	506.975,838 649.071,427	6	506.982,003 649.077,166	8.423
7	506.987,512 649.082,004	8	506.994,085 649.087,557	8.605

Punct început	X / Y	Punct sfârșit	X / Y	Lungime segment (** (m)
2	506.968,876 649.089,745	3	506.970,201 649.074,316	15.486
4	506.970,935 649.068,161	5	506.975,838 649.071,427	5.891
6	506.982,003 649.077,166	7	506.987,512 649.082,004	7.332
8	506.994,085 649.087,557	9	507.002,306 649.093,388	10.079

Punct început	X / Y	Punct sfârșit	X / Y	Lungime segment (** (m)
9	507.002,306 649.093,388	10	507.011,056 649.099,436	10.637
11	507.010,323 649.118,947	12	507.008,946 649.131,65	12.777
13	507.008,634 649.138,362	14	507.008,032 649.148,66	10.316
15	507.008,019 649.166,91	16	507.008,721 649.183,664	16.769
17	507.008,863 649.187,066	18	507.008,425 649.191,851	4.805
19	507.000,2 649.189,152	20	506.990,408 649.187,565	9.92
21	506.959,33 649.180,782	22	506.960,983 649.166,009	14.865
23	506.964,487 649.131,812	1	506.967,011 649.106,883	25.056

Punct început	X / Y	Punct sfârșit	X / Y	Lungime segment (** (m)
10	507.011,056 649.099,436	11	507.010,323 649.118,947	19.525
12	507.008,946 649.131,65	13	507.008,634 649.138,362	6.719
14	507.008,032 649.148,66	15	507.008,019 649.166,91	18.25
16	507.008,721 649.183,664	17	507.008,863 649.187,066	3.405
18	507.008,425 649.191,851	19	507.000,2 649.189,152	8.657
20	506.990,408 649.187,565	21	506.959,33 649.180,782	31.81
22	506.960,983 649.166,009	23	506.964,487 649.131,812	34.376

** Lungimile segmentelor sunt determinate în planul de proiecție Stereo 70 și sunt rotunjite la 1 milimetru.

*** Distanța dintre puncte este formată din segmente cumulate ce sunt mai mici decât valoarea 1 milimetru.

**DATE DESPRE IMOBILUL NR. 399**

Oficiul de Cadastru și Publicitate Imobiliară SUCEAVA
Biroul de Cadastru și Publicitate Imobiliară Vatra Dornei

A. Partea I. Descrierea imobilului

TEREN Necunoscut

Adresa: Loc. Tataru, Str Tataru, Nr. 112, Jud. Suceava

Nr. Crt	Nr cadastral Nr. topografic	Suprafața* (mp)	Observații / Referințe
A1		13.498	Sector cadastral:11 Teren neimprejmuit; 418/1 parte(CF 31655)

Construcții

Crt	Nr cadastral Nr. topografic	Adresa	Observații / Referințe
A1.1		Loc. Tataru, Str Tataru, Nr. 112, Jud. Suceava	Nr. niveluri:2; S. construita la sol:84 mp; S. construita desfasurata:126 mp; Locuinta, P+1, din anul 1960
A1.2		Loc. Tataru, Str Tataru, Nr. 112, Jud. Suceava	Nr. niveluri:1; S. construita la sol:62 mp; S. construita desfasurata:62 mp; Locuinta, P, din anul 1960

B. Partea II. Proprietari și acte

Inscrieri privitoare la dreptul de proprietate și alte drepturi reale		Referințe
/		
Act Normativ nr. 7, din 13/03/1996 emis de PARLAMENTUL ROMANIEI;		
B1	Intabulare, drept de PROPRIETATE, dobândit prin Lege, cota actuala 1/1, cota initiala 1/1 1) NEIDENTIFICAT NEIDENTIFICAT	A1
Act Administrativ nr. 6220, din 22/08/2022 emis de PRIMARIA COMUNEI POIANA STAMPEI;		
B2	SE NOTEAZA POSESIA FAPTICA IN FAVOAREA LUI 1) VASILUȚ ILEANA	A1
Act Administrativ nr. 2981, din 31/03/2023 emis de PRIMARIA COMUNEI POIANA STAMPEI;		
B3	Intabulare, drept de PROPRIETATE, dobândit prin Lege, cota actuala 1/1, cota initiala 1/1 1) VASILUȚ ILEANA	A1.1, A1.2

C. Partea III. SARCINI .

Inscrieri privind dezmembramintele dreptului de proprietate, drepturi reale de garanție și sarcini	Referințe
NU SUNT	

Teren

Nr cadastral	Suprafața (mp)*	Observații / Referințe
	13.498	418/1 parte(CF 31655)

* Suprafața este determinată în planul de proiecție Stereo 70.



Date referitoare la teren

Crt	Categorie folosință	Intravilan	Suprafața (mp)	Tarla	Parcelă	Nr. topo	Observații / Referințe
1	curți constructii	DA	845	-	-	-	
2	faneata	DA	12.602	-	-	-	
3	faneata	NU	51	-	-	-	

Date referitoare la construcții

Crt	Număr	Destinație construcție	Supraf. (mp)	Situație juridică	Observații / Referințe
A1.1		construcții de locuințe	84	Cu acte	Nr. niveluri:2; S. construita la sol:84 mp; S. construita desfasurata:126 mp; Locuinta, P+1, din anul 1960
A1.2		construcții anexa	62	Cu acte	Nr. niveluri:1; S. construita la sol:62 mp; S. construita desfasurata:62 mp; Locuinta, P, din anul 1960

Lungime Segmente

1) Valorile lungimilor segmentelor sunt obținute din proiecție în plan.

Punct început	X / Y	Punct sfârșit	X / Y	Lungime segment	Punct început	X / Y	Punct sfârșit	X / Y	Lungime segment	Punct început	X / Y	Punct sfârșit	X / Y	Lungime segment
1	507.010,323 649.118,947	2	507.011,056 649.099,436	19.525	2	507.011,056 649.099,436	3	507.017,506 649.104,435	8.16	3	507.017,506 649.104,435	4	507.024,615 649.111,343	9.913

Punct început	X / Y	Punct sfârșit	X / Y	Lungime segment	Punct început	X / Y	Punct sfârșit	X / Y	Lungime segment	Punct început	X / Y	Punct sfârșit	X / Y	Lungime segment
4	507.024,615 649.111,343	5	507.033,434 649.120,649	12.821	5	507.033,434 649.120,649	6	507.038,111 649.125,43	6.688	6	507.038,111 649.125,43	7	507.044,539 649.130,268	8.045
7	507.044,539 649.130,268	8	507.050,809 649.135,6	8.231	8	507.050,809 649.135,6	9	507.055,177 649.139,798	6.058	9	507.055,177 649.139,798	10	507.059,458 649.146,009	7.543
10	507.059,458 649.146,009	11	507.064,056 649.155,028	10.123	11	507.064,056 649.155,028	12	507.074,733 649.177,749	25.105	12	507.074,733 649.177,749	13	507.081,643 649.191,519	15.407
13	507.081,643 649.191,519	14	507.084,138 649.194,2	3.662	14	507.084,138 649.194,2	15	507.087,813 649.195,756	3.991	15	507.087,813 649.195,756	16	507.092,642 649.196,427	4.875
16	507.092,642 649.196,427	17	507.096,479 649.195,77	3.893	17	507.096,479 649.195,77	18	507.100,101 649.194,16	3.964	18	507.100,101 649.194,16	19	507.103,876 649.192,139	4.282
19	507.103,876 649.192,139	20	507.104,578 649.202,385	10.27	20	507.104,578 649.202,385	21	507.103,306 649.213,58	11.267	21	507.103,306 649.213,58	22	507.103,238 649.216,55	2.971
22	507.103,238 649.216,55	23	507.102,811 649.234,962	18.417	23	507.102,811 649.234,962	24	507.102,97 649.246,0	11.039	24	507.102,97 649.246,0	25	507.103,086 649.254,086	8.087
25	507.103,086 649.254,086	26	507.102,516 649.270,682	16.606	26	507.102,516 649.270,682	27	507.102,453 649.272,532	1.851	27	507.102,453 649.272,532	28	507.102,357 649.294,639	22.107
28	507.102,357 649.294,639	29	507.086,396 649.294,829	15.962	29	507.086,396 649.294,829	30	507.074,552 649.295,335	11.855	30	507.074,552 649.295,335	31	507.061,378 649.293,752	13.269
31	507.061,378 649.293,752	32	507.042,183 649.290,685	19.438	32	507.042,183 649.290,685	33	507.008,749 649.283,398	34.219	33	507.008,749 649.283,398	34	507.008,6 649.278,193	5.207
34	507.008,6 649.278,193	35	507.007,329 649.234,036	44.175	35	507.007,329 649.234,036	36	507.008,425 649.191,851	42.199	36	507.008,425 649.191,851	37	507.008,863 649.187,066	4.805
37	507.008,863 649.187,066	38	507.008,721 649.183,664	3.405	38	507.008,721 649.183,664	39	507.008,019 649.166,91	16.769	39	507.008,019 649.166,91	40	507.008,032 649.148,66	18.25
40	507.008,032 649.148,66	41	507.008,634 649.138,362	10.316	41	507.008,634 649.138,362	42	507.008,946 649.131,65	6.719	42	507.008,946 649.131,65	1	507.010,323 649.118,947	12.777

** Lungimile segmentelor sunt determinate în planul de proiecție Stereo 70 și sunt rotunjite la 1 milimetru.

*** Distanța dintre puncte este formată din segmente cumulate ce sunt mai mici decât valoarea 1 milimetru.

**DATE DESPRE IMOBILUL NR. 400**

Oficiul de Cadastru și Publicitate Imobiliară SUCEAVA
Biroul de Cadastru și Publicitate Imobiliară Vatra Dornei

A. Partea I. Descrierea imobilului

TEREN Intravilan

Adresa: Loc. Tataru, Jud. Suceava

Nr. Crt	Nr cadastral Nr. topografic	Suprafața* (mp)	Observații / Referințe
A1		3.509	Sector cadastral:11 Teren imprejmuit; 418/2 parte(CF 32191)

Construcții

Crt	Nr cadastral Nr. topografic	Adresa	Observații / Referințe
A1.1		Loc. Tataru, Jud. Suceava	Nr. niveluri:1; S. construita la sol:14 mp; S. construita desfasurata:14 mp; ADAPOST ANIMALE

B. Partea II. Proprietari și acte

Inscrieri privitoare la dreptul de proprietate și alte drepturi reale		Referințe
/		
Act Normativ nr. 7, din 13/03/1996 emis de PARLAMENTUL ROMANIEI;		
B1	Intabulare, drept de PROPRIETATE, dobandit prin Lege, cota actuala 1/1, cota initiala 1/1 1) NEIDENTIFICAT NEIDENTIFICAT	A1
Act Administrativ nr. 6353, din 24/08/2022 emis de PRIMARIA COMUNEI POIANA STAMPEI;		
B2	SE NOTEAZA POSESIA FAPTICA IN FAVOAREA LUI 1) VASILUȚ IOAN	A1
Act Administrativ nr. 2981, din 31/03/2023 emis de PRIMARIA COMUNEI POIANA STAMPEI;		
B3	Intabulare, drept de PROPRIETATE, dobandit prin Lege, cota actuala 1/1, cota initiala 1/1 1) VASILUȚ IOAN	A1.1

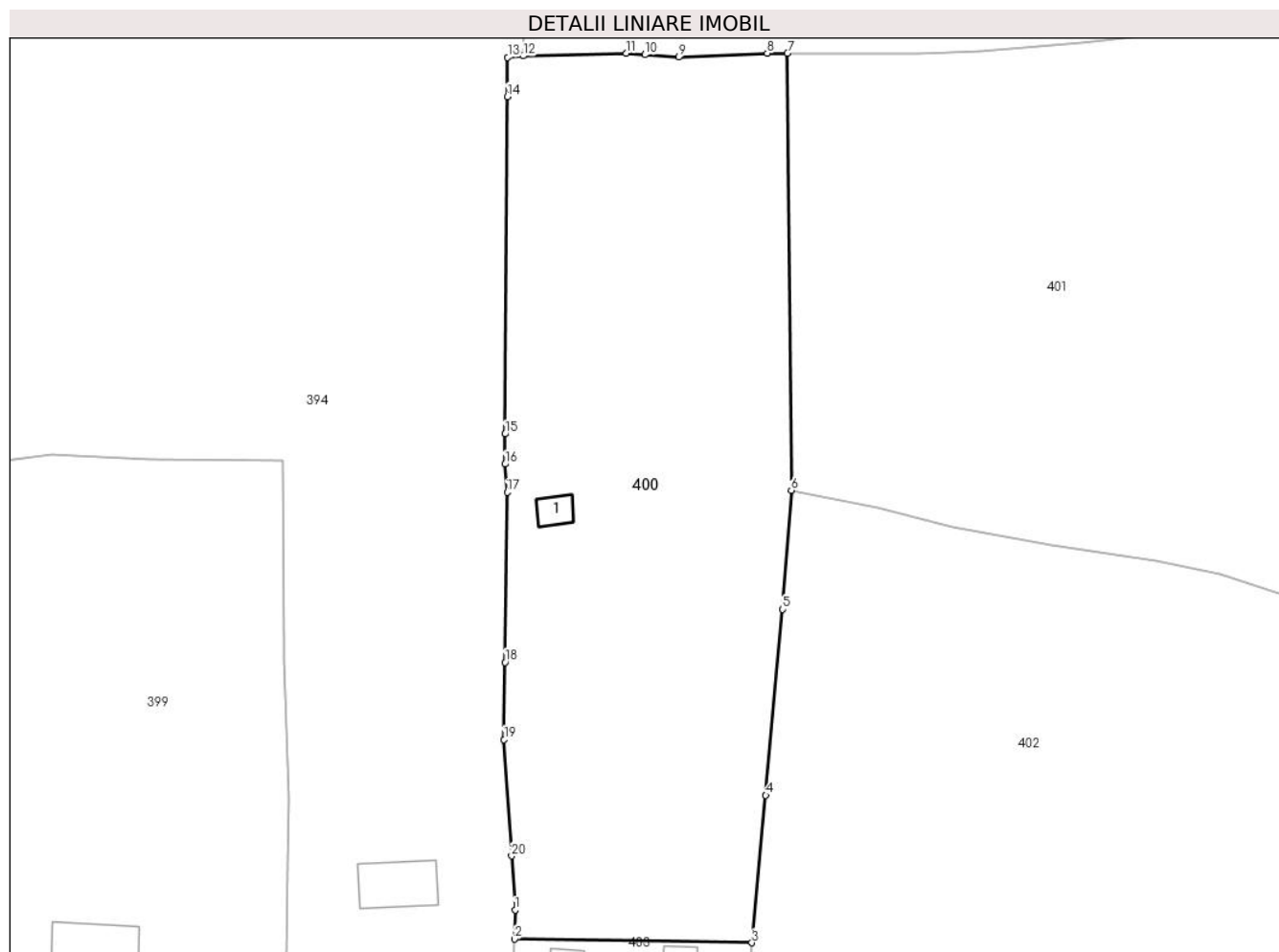
C. Partea III. SARCINI .

Inscrieri privind dezmembramintele dreptului de proprietate, drepturi reale de garanție și sarcini	Referințe
NU SUNT	

Teren

Nr cadastral	Suprafața (mp)*	Observații / Referințe
	3.509	418/2 parte(CF 32191)

* Suprafața este determinată în planul de proiecție Stereo 70.



Date referitoare la teren

Crt	Categorie folosință	Intra vilan	Suprafața (mp)	Tarla	Parcelă	Nr. topo	Observații / Referințe
1	faneata	DA	2.576	-	-	-	
2	arabil	DA	751	-	-	-	
3	curti constructii	DA	182	-	-	-	

Date referitoare la construcții

Crt	Număr	Destinație construcție	Supraf. (mp)	Situație juridică	Observații / Referințe
A1.1		construcții anexa	14	Cu acte	Nr. niveluri:1; S. construita la sol:14 mp; S. construita desfasurata:14 mp; ADAPOST ANIMALE

Lungime Segmente

1) Valorile lungimilor segmentelor sunt obținute din proiecție în plan.

Punct început	X / Y	Punct sfârșit	X / Y	Lungime segment (** (m)
1	507.130,307 649.240,608	2	507.130,237 649.237,105	3.504
2	507.130,237 649.237,105	3	507.158,781 649.236,657	28.548

Punct început	X / Y	Punct sfârșit	X / Y	Lungime segment (** (m)
3	507.158,781 649.236,657	4	507.160,466 649.254,375	17.798
4	507.160,466 649.254,375	5	507.162,508 649.276,733	22.451
5	507.162,508 649.276,733	6	507.163,532 649.291,056	14.36
6	507.163,532 649.291,056	7	507.163,084 649.343,588	52.534
7	507.163,084 649.343,588	8	507.160,637 649.343,6	2.447
8	507.160,637 649.343,6	9	507.149,983 649.343,132	10.664
9	507.149,983 649.343,132	10	507.145,934 649.343,418	4.059
10	507.145,934 649.343,418	11	507.143,702 649.343,576	2.238
11	507.143,702 649.343,576	12	507.131,31 649.343,279	12.396
12	507.131,31 649.343,279	13	507.129,416 649.343,103	1.902
13	507.129,416 649.343,103	14	507.129,384 649.338,381	4.722
14	507.129,384 649.338,381	15	507.129,109 649.297,823	40.559
15	507.129,109 649.297,823	16	507.129,085 649.294,195	3.628
16	507.129,085 649.294,195	17	507.129,356 649.290,817	3.389
17	507.129,356 649.290,817	18	507.129,104 649.270,38	20.439
18	507.129,104 649.270,38	19	507.128,989 649.261,088	9.293
19	507.128,989 649.261,088	20	507.129,889 649.247,104	14.013
20	507.129,889 649.247,104	1	507.130,307 649.240,608	6.509

** Lungimile segmentelor sunt determinate în planul de proiecție Stereo 70 și sunt rotunjite la 1 milimetru.

*** Distanța dintre puncte este formată din segmente cumulate ce sunt mai mici decât valoarea 1 milimetru.

**DATE DESPRE IMOBILUL NR. 401**

Oficiul de Cadastru și Publicitate Imobiliară SUCEAVA
Biroul de Cadastru și Publicitate Imobiliară Vatra Dornei

A. Partea I. Descrierea imobilului

TEREN Necunoscut

Adresa: Loc. Tataru, Jud. Suceava

Nr. Crt	Nr cadastral Nr. topografic	Suprafața* (mp)	Observații / Referințe
A1		8.247	Sector cadastral:11 Teren neimprejmuit; 418/2 parte(CF 32191)

B. Partea II. Proprietari și acte

Inscrieri privitoare la dreptul de proprietate și alte drepturi reale		Referințe
/		
Act Normativ nr. 7, din 13/03/1996 emis de PARLAMENTUL ROMANIEI;		
B1	Intabulare, drept de PROPRIETATE, dobandit prin Lege, cota actuala 1/1, cota initiala 1/1 1) NEIDENTIFICAT NEIDENTIFICAT	A1
Act Administrativ nr. 6351, din 24/08/2022 emis de PRIMARIA COMUNEI POIANA STAMPEI;		
B2	SE NOTEAZA POSESIA FAPTICA IN FAVOAREA LUI 1) SAS VIOLETA-MARIOARA	A1

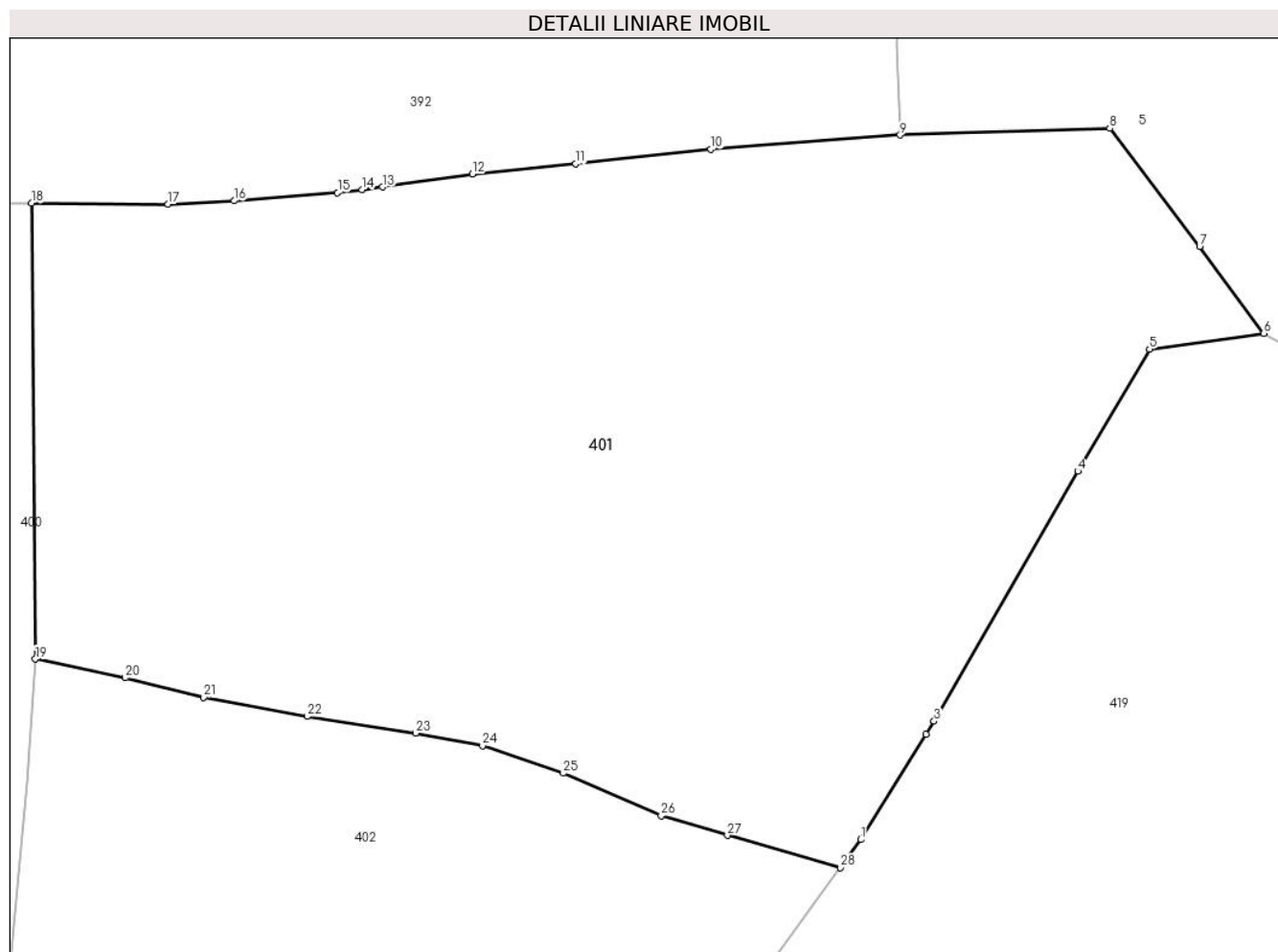
C. Partea III. SARCINI .

Inscrieri privind dezmembramintele dreptului de proprietate, drepturi reale de garanție și sarcini	Referințe
NU SUNT	

Teren

Nr cadastral	Suprafața (mp)*	Observații / Referințe
	8.247	418/2 parte(CF 32191)

* Suprafața este determinată în planul de proiecție Stereo 70.



Date referitoare la teren

Crt	Categorie folosință	Intravilan	Suprafața (mp)	Tarla	Parcelă	Nr. topo	Observații / Referințe
1	faneata	DA	2.659	-	-	-	
2	pasune	DA	4.151	-	-	-	
3	pasune	NU	1.437	-	-	-	

Lungime Segmente

1) Valorile lungimilor segmentelor sunt obținute din proiecție în plan.

Punct început	X / Y	Punct sfârșit	X / Y	Lungime segment (** (m)
1	507.258,685 649.270,264	2	507.266,231 649.282,402	14.292
3	507.267,15 649.283,88	4	507.283,732 649.312,7	33.25
5	507.291,999 649.326,765	6	507.305,156 649.328,6	13.284
7	507.297,773 649.338,585	8	507.287,395 649.352,205	17.123

Punct început	X / Y	Punct sfârșit	X / Y	Lungime segment (** (m)
2	507.266,231 649.282,402	3	507.267,15 649.283,88	1.74
4	507.283,732 649.312,7	5	507.291,999 649.326,765	16.315
6	507.305,156 649.328,6	7	507.297,773 649.338,585	12.418
8	507.287,395 649.352,205	9	507.263,233 649.351,44	24.174

Punct început	X / Y	Punct sfârșit	X / Y	Lungime segment (** (m)
9	507.263,233 649.351,44	10	507.241,411 649.349,787	21.885
11	507.225,822 649.348,143	12	507.213,9 649.346,94	11.983
13	507.203,525 649.345,456	14	507.201,174 649.345,157	2.37
15	507.198,366 649.344,812	16	507.186,42 649.343,852	11.985
17	507.178,814 649.343,485	18	507.163,084 649.343,588	15.73
19	507.163,532 649.291,056	20	507.173,882 649.288,899	10.572
21	507.182,936 649.286,616	22	507.194,856 649.284,453	12.115
23	507.207,36 649.282,534	24	507.215,091 649.281,055	7.871
25	507.224,406 649.277,899	26	507.235,675 649.273,025	12.278
27	507.243,319 649.270,733	28	507.256,319 649.267,028	13.518

Punct început	X / Y	Punct sfârșit	X / Y	Lungime segment (** (m)
10	507.241,411 649.349,787	11	507.225,822 649.348,143	15.675
12	507.213,9 649.346,94	13	507.203,525 649.345,456	10.481
14	507.201,174 649.345,157	15	507.198,366 649.344,812	2.829
16	507.186,42 649.343,852	17	507.178,814 649.343,485	7.615
18	507.163,084 649.343,588	19	507.163,532 649.291,056	52.534
20	507.173,882 649.288,899	21	507.182,936 649.286,616	9.337
22	507.194,856 649.284,453	23	507.207,36 649.282,534	12.65
24	507.215,091 649.281,055	25	507.224,406 649.277,899	9.835
26	507.235,675 649.273,025	27	507.243,319 649.270,733	7.98
28	507.256,319 649.267,028	1	507.258,685 649.270,264	4.009

** Lungimile segmentelor sunt determinate în planul de proiecție Stereo 70 și sunt rotunjite la 1 milimetru.

*** Distanța dintre puncte este formată din segmente cumulate ce sunt mai mici decât valoarea 1 milimetru.

**DATE DESPRE IMOBILUL NR. 402**

Oficiul de Cadastru și Publicitate Imobiliară SUCEAVA
Biroul de Cadastru și Publicitate Imobiliară Vatra Dornei

A. Partea I. Descrierea imobilului

TEREN Necunoscut

Adresa: Loc. Tataru, Jud. Suceava

Nr. Crt	Nr cadastral Nr. topografic	Suprafața* (mp)	Observații / Referințe
A1		6.381	Sector cadastral:11 Teren neimprejmuit; 418/2 parte

B. Partea II. Proprietari și acte

Inscrieri privitoare la dreptul de proprietate și alte drepturi reale		Referințe
/		
Act Normativ nr. 7, din 13/03/1996 emis de PARLAMENTUL ROMANIEI;		
B1	Intabulare, drept de PROPRIETATE, dobandit prin Lege, cota actuala 1/1, cota initiala 1/1 1) NEIDENTIFICAT NEIDENTIFICAT	A1
Act Administrativ nr. 6352, din 24/08/2022 emis de PRIMARIA COMUNEI POIANA STAMPEI;		
B2	SE NOTEAZA POSESIA FAPTICA IN FAVOAREA LUI 1) VASILUȚ TIBERIU -DANIEL	A1

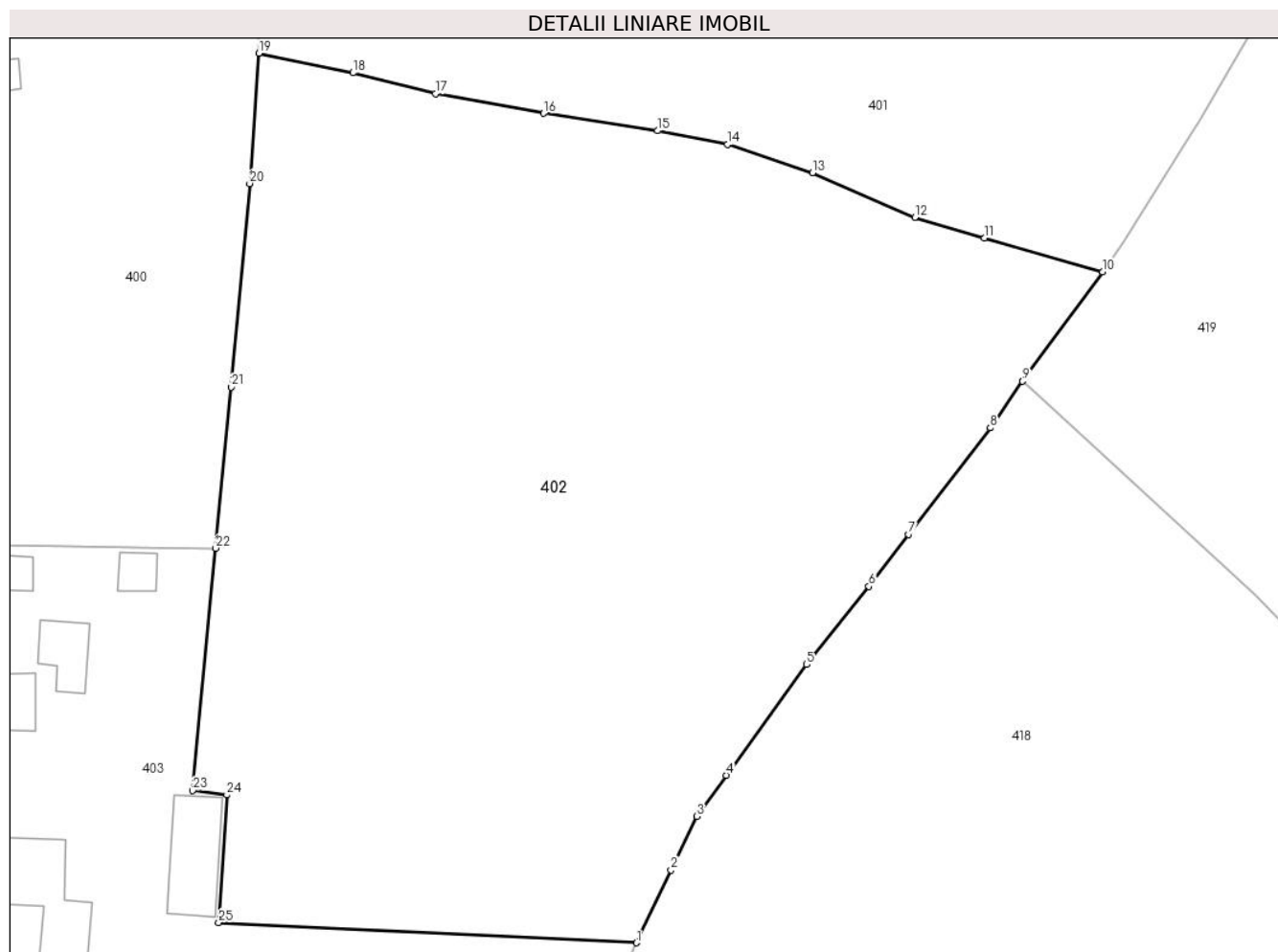
C. Partea III. SARCINI .

Inscrieri privind dezmembramintele dreptului de proprietate, drepturi reale de garanție și sarcini	Referințe
NU SUNT	

Teren

Nr cadastral	Suprafața (mp)*	Observații / Referințe
	6.381	418/2 parte

* Suprafața este determinată în planul de proiecție Stereo 70.



Date referitoare la teren

Crt	Categorie folosință	Intravilan	Suprafața (mp)	Tarla	Parcelă	Nr. topo	Observații / Referințe
1	faneata	DA	6.370	-	-	-	
2	faneata	NU	11	-	-	-	

Lungime Segmente

1) Valorile lungimilor segmentelor sunt obținute din proiecție în plan.

Punct început	X / Y	Punct sfârșit	X / Y	Lungime segment (** (m)
1	507.205,069 649.193,286	2	507.208,865 649.201,28	8.85
3	507.211,673 649.207,195	4	507.214,943 649.211,698	5.565
5	507.223,783 649.223,869	6	507.230,624 649.232,451	10.975
7	507.234,992 649.238,16	8	507.243,962 649.249,884	14.762

Punct început	X / Y	Punct sfârșit	X / Y	Lungime segment (** (m)
2	507.208,865 649.201,28	3	507.211,673 649.207,195	6.548
4	507.214,943 649.211,698	5	507.223,783 649.223,869	15.043
6	507.230,624 649.232,451	7	507.234,992 649.238,16	7.188
8	507.243,962 649.249,884	9	507.247,527 649.255,0	6.236

Punct început	X / Y	Punct sfârșit	X / Y	Lungime segment (** (m)
9	507.247,527 649.255,0	10	507.256,319 649.267,028	14.899
11	507.243,319 649.270,733	12	507.235,675 649.273,025	7.98
13	507.224,406 649.277,899	14	507.215,091 649.281,055	9.835
15	507.207,36 649.282,534	16	507.194,856 649.284,453	12.65
17	507.182,936 649.286,616	18	507.173,882 649.288,899	9.337
19	507.163,532 649.291,056	20	507.162,508 649.276,733	14.36
21	507.160,466 649.254,375	22	507.158,781 649.236,657	17.798
23	507.156,247 649.210,018	24	507.160,002 649.209,533	3.786
25	507.159,102 649.195,515	1	507.205,069 649.193,286	46.021

Punct început	X / Y	Punct sfârșit	X / Y	Lungime segment (** (m)
10	507.256,319 649.267,028	11	507.243,319 649.270,733	13.518
12	507.235,675 649.273,025	13	507.224,406 649.277,899	12.278
14	507.215,091 649.281,055	15	507.207,36 649.282,534	7.871
16	507.194,856 649.284,453	17	507.182,936 649.286,616	12.115
18	507.173,882 649.288,899	19	507.163,532 649.291,056	10.572
20	507.162,508 649.276,733	21	507.160,466 649.254,375	22.451
22	507.158,781 649.236,657	23	507.156,247 649.210,018	26.759
24	507.160,002 649.209,533	25	507.159,102 649.195,515	14.047

** Lungimile segmentelor sunt determinate în planul de proiecție Stereo 70 și sunt rotunjite la 1 milimetru.

*** Distanța dintre puncte este formată din segmente cumulate ce sunt mai mici decât valoarea 1 milimetru.



DATE DESPRE IMOBILUL NR. 403

Oficiul de Cadastru și Publicitate Imobiliară SUCEAVA
Biroul de Cadastru și Publicitate Imobiliară Vatra Dornei

A. Partea I. Descrierea imobilului

TEREN Necunoscut

Adresa: Loc. Tataru, Str Tataru, Nr. 114, Jud. Suceava

Nr. Crt	Nr cadastral Nr. topografic	Suprafața* (mp)	Observații / Referințe
A1	32435	Din acte: 2.997 Masurata: 3.437	Sector cadastral:11 Teren imprejmuit;

Construcții

Crt	Nr cadastral Nr. topografic	Adresa	Observații / Referințe
A1.1	32435	Loc. Tataru, Str Tataru, Nr. 114, Jud. Suceava	Nr. niveluri:1; S. construita la sol:122 mp; S. construita desfasurata:122 mp; LOCUINȚĂ DIN LEMN, PARTER CONSTRUITA IN ANUL 1977
A1.2	32435-C2	Loc. Tataru, Str Tataru, Nr. 114, Jud. Suceava	Nr. niveluri:1; S. construita la sol:36 mp; S. construita desfasurata:36 mp; Anexa, P
A1.3	32435-C3	Loc. Tataru, Str Tataru, Nr. 114, Jud. Suceava	Nr. niveluri:1; S. construita la sol:29 mp; S. construita desfasurata:29 mp; Anexa, P
A1.4	32435-C4	Loc. Tataru, Str Tataru, Nr. 114, Jud. Suceava	Nr. niveluri:1; S. construita la sol:69 mp; S. construita desfasurata:69 mp; Anexa, P
A1.5	32435-C5	Loc. Tataru, Str Tataru, Nr. 114, Jud. Suceava	Nr. niveluri:1; S. construita la sol:16 mp; S. construita desfasurata:16 mp; Anexa, P
A1.6	32435-C6	Loc. Tataru, Str Tataru, Nr. 114, Jud. Suceava	Nr. niveluri:1; S. construita la sol:17 mp; S. construita desfasurata:17 mp; Anexa, P
A1.7	32435-C7	Loc. Tataru, Str Tataru, Nr. 114, Jud. Suceava	Nr. niveluri:1; S. construita la sol:26 mp; S. construita desfasurata:26 mp; Anexa, P
A1.8	32435-C8	Loc. Tataru, Str Tataru, Nr. 114, Jud. Suceava	Nr. niveluri:1; S. construita la sol:23 mp; S. construita desfasurata:23 mp; Anexa, P

B. Partea II. Proprietari și acte

Inscrieri privitoare la dreptul de proprietate și alte drepturi reale	Referințe
3880 / 03/04/2017	
Act Notarial nr. 798, din 03/04/2017 emis de Rotaru RAUL- GABRIEL;	
B1	Se infiinteaza cartea funciara 32435 a imobilului cu numarul cadastral 32435/Poiana Stampei, rezultat din dezmembrarea imobilului cu numarul cadastral 32327 inscris in cartea funciara 32327;
	A1
Act Administrativ nr. 290, din 24/10/2016 emis de Comisia Judeteana Suceava;	
B2	Intabulare, drept de PROPRIETATE, dobandit prin Reconstituire, cota actuala 1/1, cota initiala 1/1 1) VASILUȚ IOAN
	A1
OBSERVATII: pozitie transcrisa din CF 32327/Poiana Stampei, inscrisa prin incheierea nr. 14439 din 09/12/2016;	
Act Administrativ nr. 8134, din 08/12/2016 emis de Primăria comunei Poiana Stampei;	
B3	Intabulare, drept de PROPRIETATE, dobandit prin Construire, cota actuala 1/1, cota initiala 1/1 1) VASILUȚ DIDINA 2) VASILUȚ IOAN
	A1.1, A1.2, A1.3, A1.4, A1.5, A1.6, A1.7
OBSERVATII: pozitie transcrisa din CF 32327/Poiana Stampei, inscrisa prin incheierea nr. 14439 din 09/12/2016;	
Act Notarial nr. 797, din 03/04/2017 emis de Rotaru RAUL- GABRIEL (act administrativ nr 435392 din 10.10.1973, emis de Consiliul Popular al comunei Poiana Stampei);	
B4	se notează calitatea de bun comun în devălmășie al soților Vasiluț Ioan și Vasiluț Didina asupra construcțiilor C1-C7
	A1, A1.1, A1.2, A1.3, A1.4, A1.5, A1.6, A1.7
OBSERVATII: pozitie transcrisa din CF 32327/Poiana Stampei, inscrisa prin incheierea nr. 3879 din 03/04/2017;	
/	
Act Administrativ nr. 2981, din 31/03/2023 emis de Primăria comunei Poiana Stampei;	
B5	Intabulare, drept de PROPRIETATE, dobandit prin Lege, cota actuala 1/1, cota initiala 1/1 1) VASILUȚ DIDINA 2) VASILUȚ IOAN
	A1.8

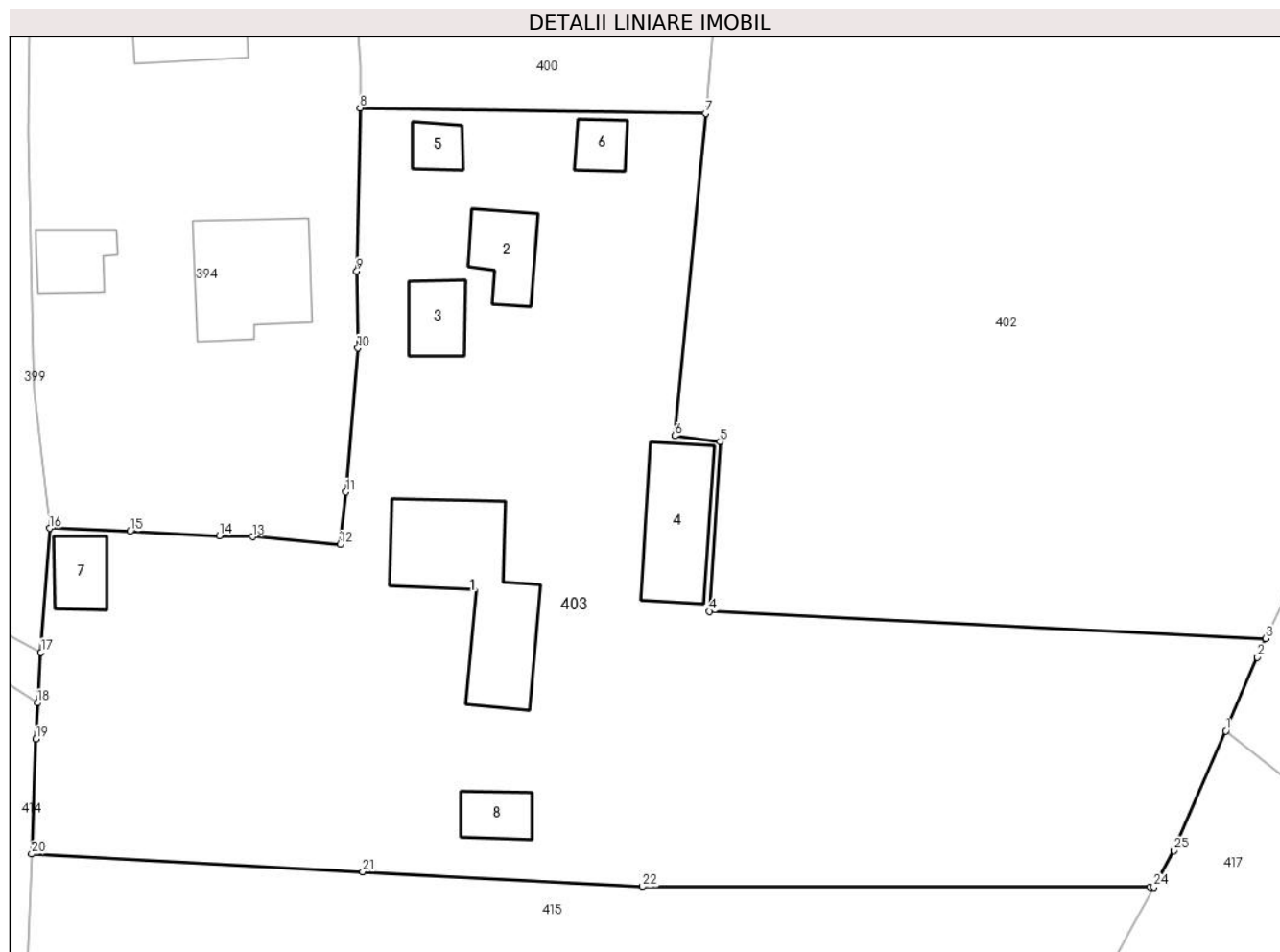
C. Partea III. SARCINI .

Inscrieri privind dezmembramintele dreptului de proprietate, drepturi reale de garanție și sarcini	Referințe
NU SUNT	

Teren

Nr cadastral	Suprafața (mp)*	Observații / Referințe
32435	Din acte: 2.997 Masurata: 3.437	

* Suprafața este determinată în planul de proiecție Stereo 70.



Date referitoare la teren

Crt	Categorie folosință	Intra vilan	Suprafața (mp)	Tarla	Parcelă	Nr. topo	Observații / Referințe
1	curți constructii	DA	3.431	-	-	-	
2	curți constructii	NU	6	-	-	-	

Date referitoare la construcții

Crt	Număr	Destinație construcție	Supraf. (mp)	Situație juridică	Observații / Referințe
A1.1	32435	construcții de locuințe	122	Cu acte	Nr. niveluri:1; S. construita la sol:122 mp; S. construita desfasurata:122 mp; LOCUINȚĂ DIN LEMN, PARTER CONSTRUITA IN ANUL 1977
A1.2	32435-C2	construcții anexa	36	Cu acte	Nr. niveluri:1; S. construita la sol:36 mp; S. construita desfasurata:36 mp; Anexa, P
A1.3	32435-C3	construcții anexa	Din acte: 23 Masurata: 29	Cu acte	Nr. niveluri:1; S. construita la sol:29 mp; S. construita desfasurata:29 mp; Anexa, P
A1.4	32435-C4	construcții anexa	69	Cu acte	Nr. niveluri:1; S. construita la sol:69 mp; S. construita desfasurata:69 mp; Anexa, P
A1.5	32435-C5	construcții anexa	16	Cu acte	Nr. niveluri:1; S. construita la sol:16 mp; S. construita desfasurata:16 mp; Anexa, P
A1.6	32435-C6	construcții anexa	17	Cu acte	Nr. niveluri:1; S. construita la sol:17 mp; S. construita desfasurata:17 mp; Anexa, P
A1.7	32435-C7	construcții anexa	26	Cu acte	Nr. niveluri:1; S. construita la sol:26 mp; S. construita desfasurata:26 mp; Anexa, P
A1.8	32435-C8	construcții anexa	23	Cu acte	Nr. niveluri:1; S. construita la sol:23 mp; S. construita desfasurata:23 mp; Anexa, P

Lungime Segmente

1) Valorile lungimilor segmentelor sunt obținute din proiecție în plan.

Punct început	X / Y	Punct sfârșit	X / Y	Lungime segment (** (m))
1	507.201,775 649.185,648	2	507.204,391 649.191,714	6.606
3	507.205,069 649.193,286	4	507.159,102 649.195,515	46.021
5	507.160,002 649.209,533	6	507.156,247 649.210,018	3.786
7	507.158,781 649.236,657	8	507.130,237 649.237,105	28.548
9	507.129,97 649.223,628	10	507.130,064 649.217,257	6.372
11	507.129,065 649.205,388	12	507.128,588 649.201,059	4.355
13	507.121,378 649.201,683	14	507.118,607 649.201,755	2.772
15	507.111,227 649.202,128	16	507.104,578 649.202,385	6.654
17	507.103,876 649.192,139	18	507.103,59 649.187,962	4.187
19	507.103,474 649.184,979	20	507.103,104 649.175,48	9.506
21	507.130,451 649.174,014	22	507.153,579 649.172,774	23.161
23	507.195,519 649.172,742	24	507.195,831 649.172,741	0.312
25	507.197,506 649.175,747	1	507.201,775 649.185,648	10.782

Punct început	X / Y	Punct sfârșit	X / Y	Lungime segment (** (m))
2	507.204,391 649.191,714	3	507.205,069 649.193,286	1.712
4	507.159,102 649.195,515	5	507.160,002 649.209,533	14.047
6	507.156,247 649.210,018	7	507.158,781 649.236,657	26.759
8	507.130,237 649.237,105	9	507.129,97 649.223,628	13.48
10	507.130,064 649.217,257	11	507.129,065 649.205,388	11.911
12	507.128,588 649.201,059	13	507.121,378 649.201,683	7.237
14	507.118,607 649.201,755	15	507.111,227 649.202,128	7.389
16	507.104,578 649.202,385	17	507.103,876 649.192,139	10.27
18	507.103,59 649.187,962	19	507.103,474 649.184,979	2.985
20	507.103,104 649.175,48	21	507.130,451 649.174,014	27.386
22	507.153,579 649.172,774	23	507.195,519 649.172,742	41.94
24	507.195,831 649.172,741	25	507.197,506 649.175,747	3.441

** Lungimile segmentelor sunt determinate în planul de proiecție Stereo 70 și sunt rotunjite la 1 milimetru.

*** Distanța dintre puncte este formată din segmente cumulate ce sunt mai mici decât valoarea 1 milimetru.

**DATE DESPRE IMOBILUL NR. 404**

Oficiul de Cadastru și Publicitate Imobiliară SUCEAVA
Biroul de Cadastru și Publicitate Imobiliară Vatra Dornei

A. Partea I. Descrierea imobilului

TEREN Extravilan

Adresa: Jud. Suceava

Nr. Crt	Nr cadastral Nr. topografic	Suprafața* (mp)	Observații / Referințe
A1		Din acte: 3.980 Masurata: 372	Sector cadastral:11 Teren imprejmuit; Diferenta de suprafata se afla la ID375

B. Partea II. Proprietari și acte

Inscrieri privitoare la dreptul de proprietate și alte drepturi reale		Referințe
6859 / 04/11/2009		
Hotarare Judecatoreasca nr. 115, din 26/01/2009 emis de Judecatoria Vatra Dornei;		
B2	Intabulare, drept de PROPRIETATE bun propriu, dobandit prin Hotarare Judecatoreasca, cota actuala 1/1, cota initiala 1/1 1) TIGANETEA ANAMARIA, LIPSA CNP	A1


C. Partea III. SARCINI .

Inscrieri privind dezmembramintele dreptului de proprietate, drepturi reale de garanție și sarcini	Referințe
NU SUNT	

Teren

Nr cadastral	Suprafața (mp)*	Observații / Referințe
	Din acte: 3.980 Masurata: 372	Diferenta de suprafata se afla la ID375

* Suprafața este determinată în planul de proiecție Stereo 70.



Date referitoare la teren

Crt	Categorie folosință	Intra vilan	Suprafața (mp)	Tarla	Parcelă	Nr. topo	Observații / Referințe
1	faneata	NU	372	-	-	-	top. 413/2

Lungime Segmente

1) Valorile lungimilor segmentelor sunt obținute din proiecție în plan.

Punct început	X / Y	Punct sfârșit	X / Y	Lungime segment (** (m)
1	506.805,008 648.961,715	2	506.817,281 648.975,425	18.401
2	506.817,281 648.975,425	3	506.820,709 648.980,995	6.54
3	506.820,709 648.980,995	4	506.813,745 648.977,992	7.584
4	506.813,745 648.977,992	5	506.806,157 648.974,068	8.543
5	506.806,157 648.974,068	6	506.797,823 648.969,042	9.732

Punct început	X / Y	Punct sfârșit	X / Y	Lungime segment (** (m)
6	506.797,823 648.969,042	7	506.790,985 648.964,462	8.23
7	506.790,985 648.964,462	8	506.785,827 648.961,069	6.174
8	506.785,827 648.961,069	9	506.781,985 648.958,18	4.807
9	506.781,985 648.958,18	10	506.779,79 648.955,494	3.469
10	506.779,79 648.955,494	11	506.778,077 648.951,292	4.538
11	506.778,077 648.951,292	12	506.777,042 648.947,09	4.328
12	506.777,042 648.947,09	1	506.805,008 648.961,715	31.559

** Lungimile segmentelor sunt determinate în planul de proiecție Stereo 70 și sunt rotunjite la 1 milimetru.

*** Distanța dintre puncte este formată din segmente cumulate ce sunt mai mici decât valoarea 1 milimetru.

**DATE DESPRE IMOBILUL NR. 405**

Oficiul de Cadastru și Publicitate Imobiliară SUCEAVA
Biroul de Cadastru și Publicitate Imobiliară Vatra Dornei

A. Partea I. Descrierea imobilului

TEREN Extravilan

Adresa: Jud. Suceava

Nr. Crt	Nr cadastral Nr. topografic	Suprafața* (mp)	Observații / Referințe
A1		3.949	Sector cadastral:11 Teren imprejmuit; 413/11 parte(CF 32321)

B. Partea II. Proprietari și acte

Inscrieri privitoare la dreptul de proprietate și alte drepturi reale		Referințe
/		
Act Normativ nr. 7, din 13/03/1996 emis de PARLAMENTUL ROMANIEI;		
B1	Intabulare, drept de PROPRIETATE, dobandit prin Lege, cota actuala 1/1, cota initiala 1/1 1) NEIDENTIFICAT NEIDENTIFICAT	A1
Act Administrativ nr. 6281, din 22/08/2022 emis de PRIMARIA COMUNEI POIANA STAMPEI;		
B2	SE NOTEAZA POESIA FAPTICA IN FAVOAREA LUI 1) IVAN DANIEL	A1

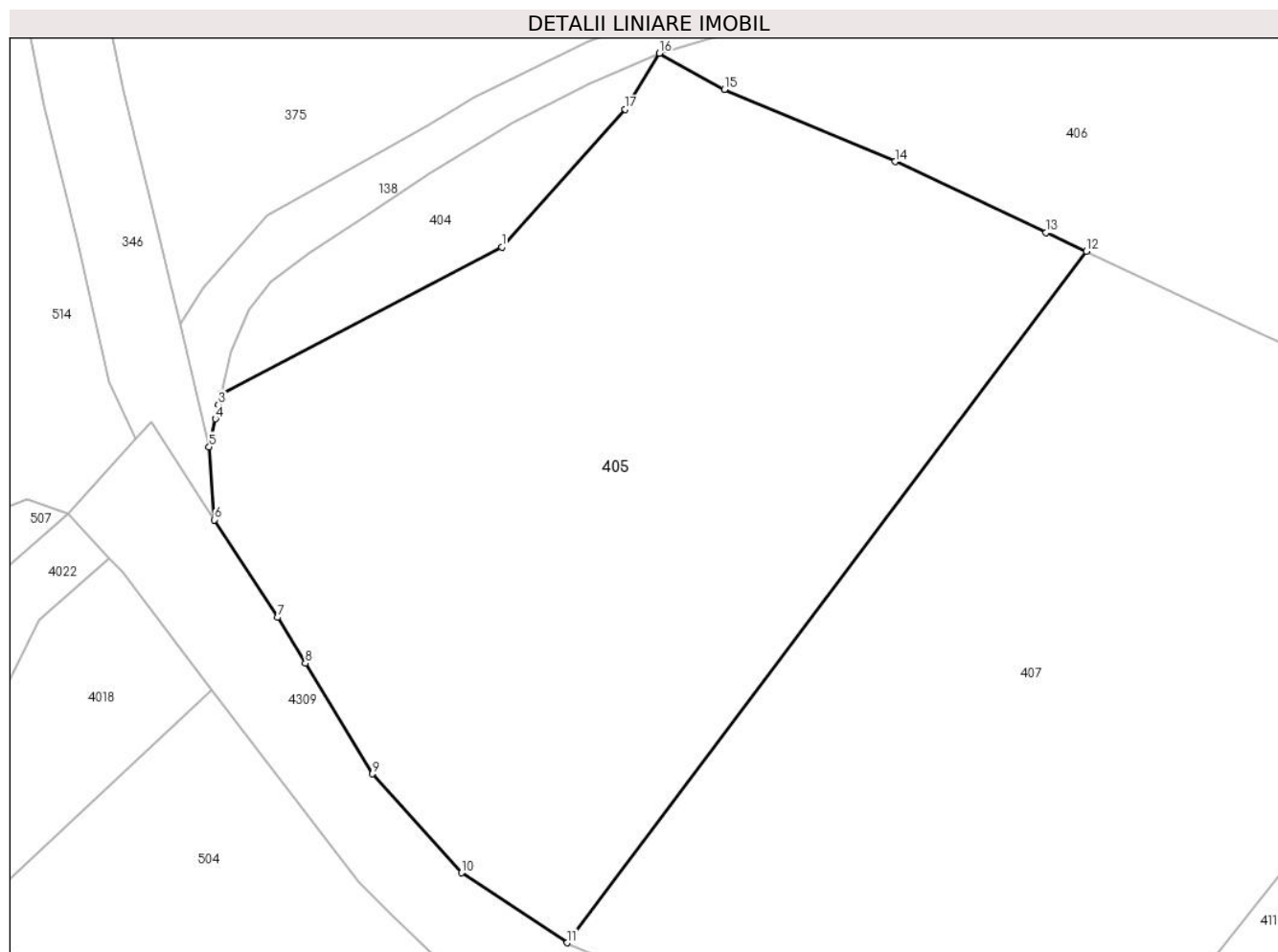
C. Partea III. SARCINI .

Inscrieri privind dezmembramintele dreptului de proprietate, drepturi reale de garanție și sarcini	Referințe
NU SUNT	

Teren

Nr cadastral	Suprafața (mp)*	Observații / Referințe
	3.949	413/11 parte(CF 32321)

* Suprafața este determinată în planul de proiecție Stereo 70.



Date referitoare la teren

Crt	Categorie folosință	Intravilan	Suprafața (mp)	Tarla	Parcelă	Nr. topo	Observații / Referințe
1	faneata	NU	3.949	-	-	-	

Lungime Segmente

1) Valorile lungimilor segmentelor sunt obținute din proiecție în plan.

Punct început	X / Y	Punct sfârșit	X / Y	Lungime segment (** (m)
1	506.805,008 648.961,715	2	506.777,042 648.947,09	31.559
2	506.777,042 648.947,09	3	506.776,782 648.946,035	1.087
3	506.776,782 648.946,035	4	506.776,471 648.944,6	1.468
4	506.776,471 648.944,6	5	506.775,867 648.941,818	2.847
5	506.775,867 648.941,818	6	506.776,365 648.934,549	7.286

Punct început	X / Y	Punct sfârșit	X / Y	Lungime segment (** (m)
6	506.776,365 648.934,549	7	506.782,685 648.924,84	11.585
7	506.782,685 648.924,84	8	506.785,464 648.920,263	5.355
8	506.785,464 648.920,263	9	506.792,138 648.909,273	12.858
9	506.792,138 648.909,273	10	506.801,0 648.899,426	13.248
10	506.801,0 648.899,426	11	506.811,52 648.892,457	12.619
11	506.811,52 648.892,457	12	506.863,212 648.961,276	86.07
12	506.863,212 648.961,276	13	506.859,234 648.963,145	4.395
13	506.859,234 648.963,145	14	506.844,203 648.970,207	16.607
14	506.844,203 648.970,207	15	506.827,182 648.977,406	18.481
15	506.827,182 648.977,406	16	506.820,709 648.980,995	7.401
16	506.820,709 648.980,995	17	506.817,281 648.975,425	6.54
17	506.817,281 648.975,425	1	506.805,008 648.961,715	18.401

** Lungimile segmentelor sunt determinate în planul de proiecție Stereo 70 și sunt rotunjite la 1 milimetru.

*** Distanța dintre puncte este formată din segmente cumulate ce sunt mai mici decât valoarea 1 milimetru.

**DATE DESPRE IMOBILUL NR. 406**

Oficiul de Cadastru și Publicitate Imobiliară SUCEAVA
 Biroul de Cadastru și Publicitate Imobiliară Vatra Dornei

A. Partea I. Descrierea imobilului

TEREN Extravilan

Adresa: Jud. Suceava

Nr. Crt	Nr cadastral Nr. topografic	Suprafața* (mp)	Observații / Referințe
A1		Din acte: 6.364 Masurata: 1.527	Sector cadastral:11 Teren imprejmuit; Diferenta de suprafata se afla la ID390

B. Partea II. Proprietari și acte

Inscrieri privitoare la dreptul de proprietate și alte drepturi reale		Referințe
19742 / 16/12/2019		
Act Administrativ nr. 334, din 18/11/2019 emis de CJPSDPAT SUCEAVA;		
B1	Intabulare, drept de PROPRIETATE, dobandit prin Reconstituire, cota actuala 1/1, cota initiala 1/1 1) IVAN GRUIA	A1

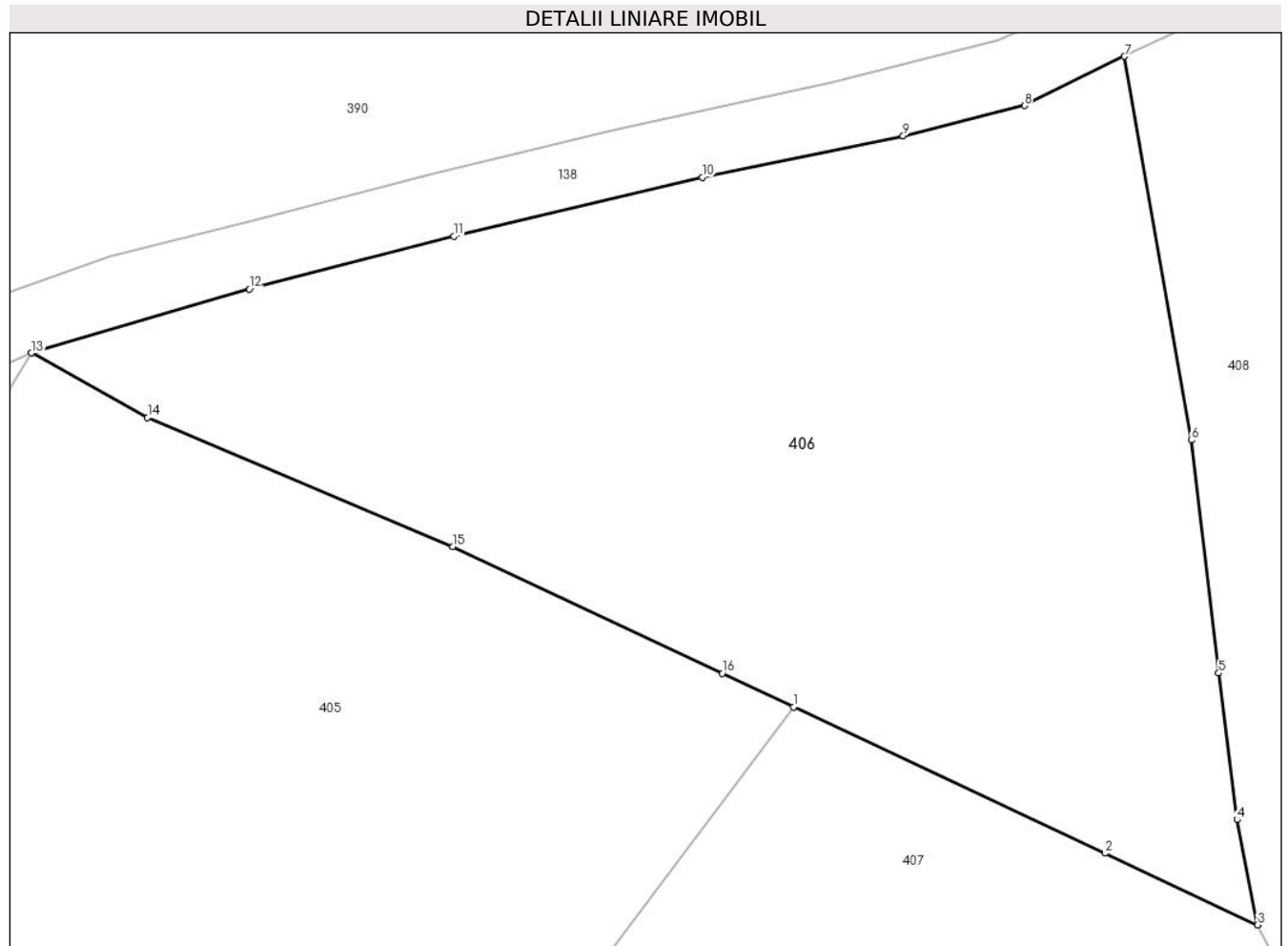
C. Partea III. SARCINI .

Inscrieri privind dezmembramintele dreptului de proprietate, drepturi reale de garanție și sarcini	Referințe
NU SUNT	

Teren

Nr cadastral	Suprafața (mp)*	Observații / Referințe
	Din acte: 6.364 Masurata: 1.527	Diferenta de suprafata se afla la ID390

* Suprafața este determinată în planul de proiecție Stereo 70.



Date referitoare la teren

Crt	Categorie folosință	Intra vilan	Suprafața (mp)	Tarla	Parcelă	Nr. topo	Observații / Referințe
1	faneata	NU	1.527	-	-	-	

Lungime Segmente

1) Valorile lungimilor segmentelor sunt obținute din proiecție în plan.

Punct început	X / Y	Punct sfârșit	X / Y	Lungime segment (** (m)
1	506.863,212 648.961,276	2	506.880,579 648.953,116	19.188
2	506.880,579 648.953,116	3	506.889,075 648.949,124	9.387
3	506.889,075 648.949,124	4	506.887,93 648.954,984	5.971
4	506.887,93 648.954,984	5	506.886,914 648.963,158	8.237
5	506.886,914 648.963,158	6	506.885,381 648.976,14	13.072

Punct început	X / Y	Punct sfârșit	X / Y	Lungime segment (** (m)
6	506.885,381 648.976,14	7	506.881,662 648.997,531	21.712
7	506.881,662 648.997,531	8	506.876,086 648.994,79	6.213
8	506.876,086 648.994,79	9	506.869,313 648.993,11	6.978
9	506.869,313 648.993,11	10	506.858,105 648.990,787	11.446
10	506.858,105 648.990,787	11	506.844,257 648.987,503	14.232
11	506.844,257 648.987,503	12	506.832,864 648.984,572	11.764
12	506.832,864 648.984,572	13	506.820,709 648.980,995	12.67
13	506.820,709 648.980,995	14	506.827,182 648.977,406	7.401
14	506.827,182 648.977,406	15	506.844,203 648.970,207	18.481
15	506.844,203 648.970,207	16	506.859,234 648.963,145	16.607
16	506.859,234 648.963,145	1	506.863,212 648.961,276	4.395

** Lungimile segmentelor sunt determinate în planul de proiecție Stereo 70 și sunt rotunjite la 1 milimetru.

*** Distanța dintre puncte este formată din segmente cumulate ce sunt mai mici decât valoarea 1 milimetru.

**DATE DESPRE IMOBILUL NR. 407**

Oficiul de Cadastru și Publicitate Imobiliară SUCEAVA
Biroul de Cadastru și Publicitate Imobiliară Vatra Dornei

A. Partea I. Descrierea imobilului

TEREN Extravilan

Adresa: Jud. Suceava

Nr. Crt	Nr cadastral Nr. topografic	Suprafața* (mp)	Observații / Referințe
A1		3.975	Sector cadastral:11 Teren neimprejmuit; 413/11 parte(CF 32321)

B. Partea II. Proprietari și acte

Inscrieri privitoare la dreptul de proprietate și alte drepturi reale		Referințe
/		
Act Normativ nr. 7, din 13/03/1996 emis de PARLAMENTUL ROMANIEI;		
B1	Intabulare, drept de PROPRIETATE, dobandit prin Lege, cota actuala 1/1, cota initiala 1/1 1) NEIDENTIFICAT NEIDENTIFICAT	A1
Act Administrativ nr. 6280, din 22/08/2022 emis de PRIMARIA COMUNEI POIANA STAMPEI;		
B2	SE NOTEAZA POSESIA FAPTICA IN FAVOAREA LUI 1) IVAN ADRIAN-IONEL	A1

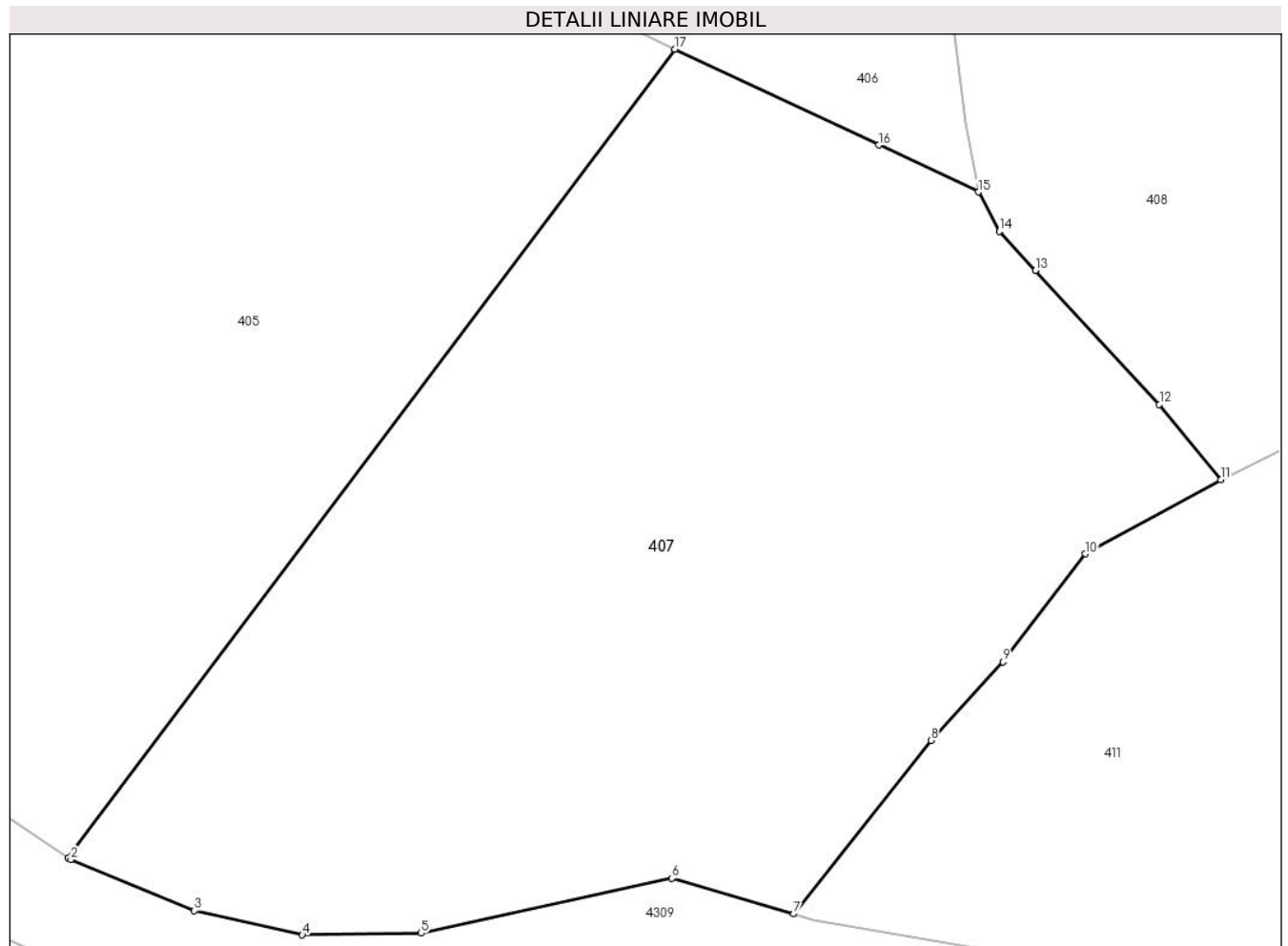
C. Partea III. SARCINI .

Inscrieri privind dezmembramintele dreptului de proprietate, drepturi reale de garanție și sarcini	Referințe
NU SUNT	

Teren

Nr cadastral	Suprafața (mp)*	Observații / Referințe
	3.975	413/11 parte(CF 32321)

* Suprafața este determinată în planul de proiecție Stereo 70.



Date referitoare la teren

Crt	Categorie folosință	Intravilan	Suprafața (mp)	Tarla	Parcelă	Nr. topo	Observații / Referințe
1	faneata	NU	3.975	-	-	-	

Lungime Segmente

1) Valorile lungimilor segmentelor sunt obținute din proiecție în plan.

Punct început	X / Y	Punct sfârșit	X / Y	Lungime segment (** (m)
1	506.811,52 648.892,457	2	506.811,741 648.892,31	0.265
2	506.811,741 648.892,31	3	506.822,259 648.887,968	11.379
3	506.822,259 648.887,968	4	506.831,457 648.885,909	9.426
4	506.831,457 648.885,909	5	506.841,587 648.886,057	10.131
5	506.841,587 648.886,057	6	506.862,942 648.890,728	21.86

Punct început	X / Y	Punct sfârșit	X / Y	Lungime segment (** (m)
6	506.862,942 648.890,728	7	506.873,311 648.887,695	10.803
7	506.873,311 648.887,695	8	506.885,019 648.902,462	18.845
8	506.885,019 648.902,462	9	506.891,15 648.909,135	9.062
9	506.891,15 648.909,135	10	506.898,177 648.918,339	11.58
10	506.898,177 648.918,339	11	506.909,708 648.924,642	13.141
11	506.909,708 648.924,642	12	506.904,478 648.931,056	8.276
12	506.904,478 648.931,056	13	506.893,924 648.942,447	15.529
13	506.893,924 648.942,447	14	506.890,844 648.945,791	4.546
14	506.890,844 648.945,791	15	506.889,075 648.949,124	3.773
15	506.889,075 648.949,124	16	506.880,579 648.953,116	9.387
16	506.880,579 648.953,116	17	506.863,212 648.961,276	19.188
17	506.863,212 648.961,276	1	506.811,52 648.892,457	86.07

** Lungimile segmentelor sunt determinate în planul de proiecție Stereo 70 și sunt rotunjite la 1 milimetru.

*** Distanța dintre puncte este formată din segmente cumulate ce sunt mai mici decât valoarea 1 milimetru.

**DATE DESPRE IMOBILUL NR. 408**

Oficiul de Cadastru și Publicitate Imobiliară SUCEAVA
Biroul de Cadastru și Publicitate Imobiliară Vatra Dornei

A. Partea I. Descrierea imobilului

TEREN Extravilan

Adresa: Jud. Suceava

Nr. Crt	Nr cadastral Nr. topografic	Suprafața* (mp)	Observații / Referințe
A1		Din acte: 30.100 Masurata: 4.301	Sector cadastral:11 Teren imprejmuit; Diferenta de suprafata se afla la ID388

B. Partea II. Proprietari și acte

Inscrieri privitoare la dreptul de proprietate și alte drepturi reale		Referințe
8955 / 08/06/2021		
Act Notarial nr. 1167, din 04/06/2021 emis de Vasilit Niculina;		
B1	Se infiinteaza cartea funciara 34224 a imobilului cu numarul cadastral 34224 / UAT Poiana Stampei, rezultat din dezmembrarea imobilului cu numarul cadastral 33093 inscris in cartea funciara 33093;	A1
10122 / 25/06/2021		
Act Notarial nr. 1340, din 24/06/2021 emis de Vasilit Niculina;		
B5	Intabulare, drept de PROPRIETATE, bun propriu, dobandit prin Conventie, cota actuala 1/1, cota initiala 1/1 1) BIDA LAURENȚIU	A1

C. Partea III. SARCINI .

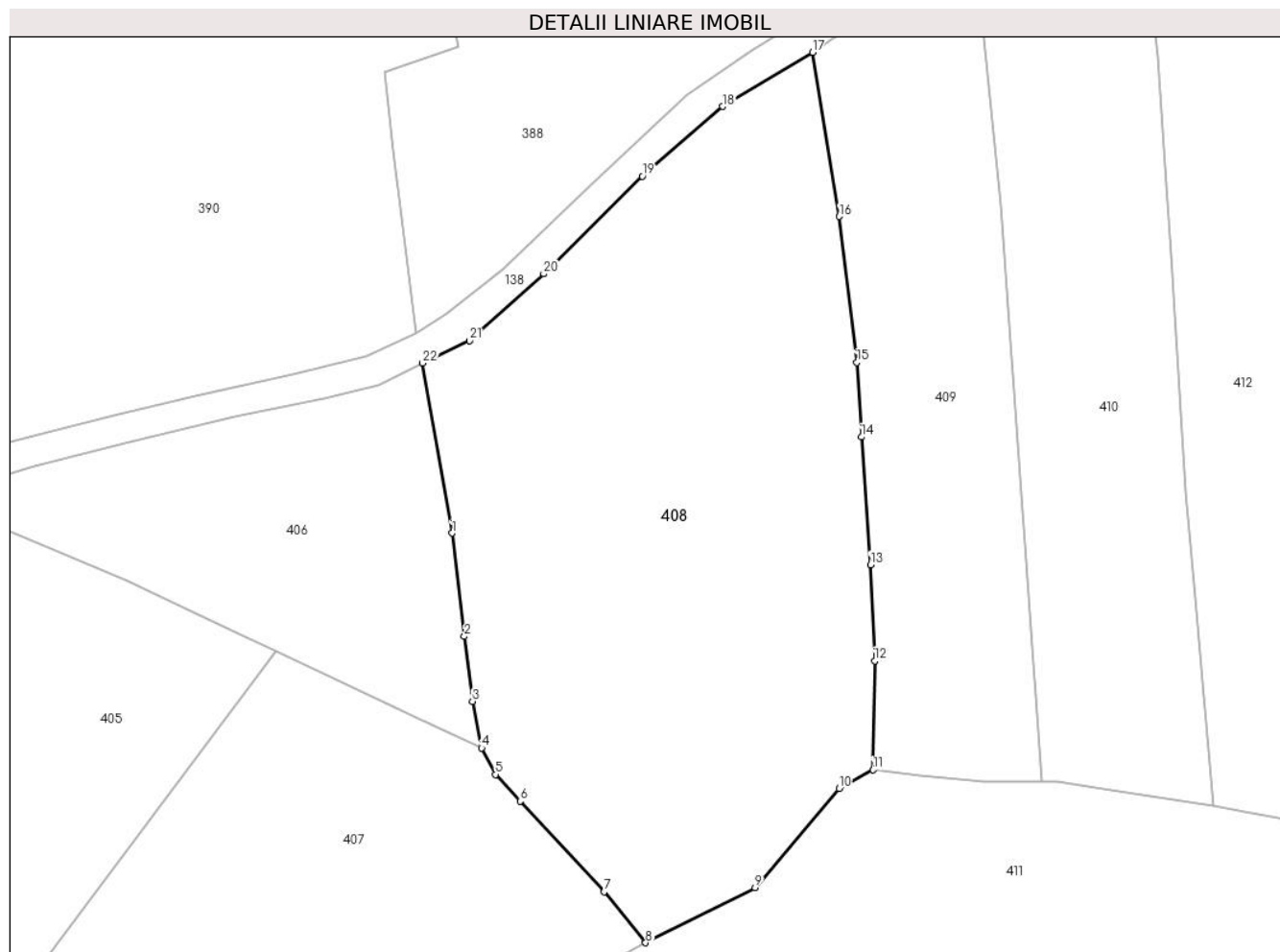
Inscrieri privind dezmembramintele dreptului de proprietate, drepturi reale de garanție și sarcini	Referințe
NU SUNT	

Anexa Nr. 1 La Partea I

Teren

Nr cadastral	Suprafața (mp)*	Observații / Referințe
	Din acte: 30.100 Masurata: 4.301	Diferenta de suprafata se afla la ID388

* Suprafața este determinată în planul de proiecție Stereo 70.



Date referitoare la teren

Crt	Categorie folosință	Intra vilan	Suprafața (mp)	Tarla	Parcelă	Nr. topo	Observații / Referințe
1	faneata	NU	4.301	-	-	-	

Lungime Segmente

1) Valorile lungimilor segmentelor sunt obținute din proiecție în plan.

Punct început	X / Y	Punct sfârșit	X / Y	Lungime segment (** (m)
1	506.885,381 648.976,14	2	506.886,914 648.963,158	13.072
3	506.887,93 648.954,984	4	506.889,075 648.949,124	5.971
5	506.890,844 648.945,791	6	506.893,924 648.942,447	4.546
7	506.904,478 648.931,056	8	506.909,708 648.924,642	8.276
9	506.923,472 648.931,567	10	506.934,012 648.944,041	16.331

Punct început	X / Y	Punct sfârșit	X / Y	Lungime segment (** (m)
2	506.886,914 648.963,158	3	506.887,93 648.954,984	8.237
4	506.889,075 648.949,124	5	506.890,844 648.945,791	3.773
6	506.893,924 648.942,447	7	506.904,478 648.931,056	15.529
8	506.909,708 648.924,642	9	506.923,472 648.931,567	15.408
10	506.934,012 648.944,041	11	506.938,314 648.946,381	4.897

Punct început	X / Y	Punct sfârșit	X / Y	Lungime segment (** (m)
11	506.938,314 648.946,381	12	506.938,514 648.960,093	13.713
13	506.937,97 648.972,159	14	506.936,84 648.988,228	16.109
15	506.936,257 648.997,581	16	506.934,028 649.015,939	18.493
17	506.930,679 649.036,575	18	506.919,38 649.029,762	13.194
19	506.909,295 649.021,003	20	506.896,886 649.008,729	17.454
21	506.887,556 649.000,322	22	506.881,662 648.997,531	6.521

Punct început	X / Y	Punct sfârșit	X / Y	Lungime segment (** (m)
12	506.938,514 648.960,093	13	506.937,97 648.972,159	12.078
14	506.936,84 648.988,228	15	506.936,257 648.997,581	9.371
16	506.934,028 649.015,939	17	506.930,679 649.036,575	20.906
18	506.919,38 649.029,762	19	506.909,295 649.021,003	13.358
20	506.896,886 649.008,729	21	506.887,556 649.000,322	12.559
22	506.881,662 648.997,531	1	506.885,381 648.976,14	21.712

** Lungimile segmentelor sunt determinate în planul de proiecție Stereo 70 și sunt rotunjite la 1 milimetru.

*** Distanța dintre puncte este formată din segmente cumulate ce sunt mai mici decât valoarea 1 milimetru.

**DATE DESPRE IMOBILUL NR. 409**

Oficiul de Cadastru și Publicitate Imobiliară SUCEAVA
Biroul de Cadastru și Publicitate Imobiliară Vatra Dornei

A. Partea I. Descrierea imobilului

TEREN Extravilan

Adresa: Jud. Suceava

Nr. Crt	Nr cadastral Nr. topografic	Suprafața* (mp)	Observații / Referințe
A1		2.014	Sector cadastral:11 Teren imprejmuit; 410/2 parte(CF 30419)

B. Partea II. Proprietari și acte

Inscrieri privitoare la dreptul de proprietate și alte drepturi reale		Referințe
/		
Act Normativ nr. 7, din 13/03/1996 emis de PARLAMENTUL ROMANIEI;		
B1	Intabulare, drept de PROPRIETATE, dobandit prin Lege, cota actuala 1/1, cota initiala 1/1 1) NEIDENTIFICAT NEIDENTIFICAT	A1
Act Administrativ nr. 7343, din 26/09/2022 emis de PRIMARIA COMUNEI POIANA STAMPEI;		
B2	SE NOTEAZA POSESIA FAPTICA IN FAVOAREA LUI 1) VASILUȚ SIMION-CRISTINEL 2) VASILUȚ MIHAELA	A1

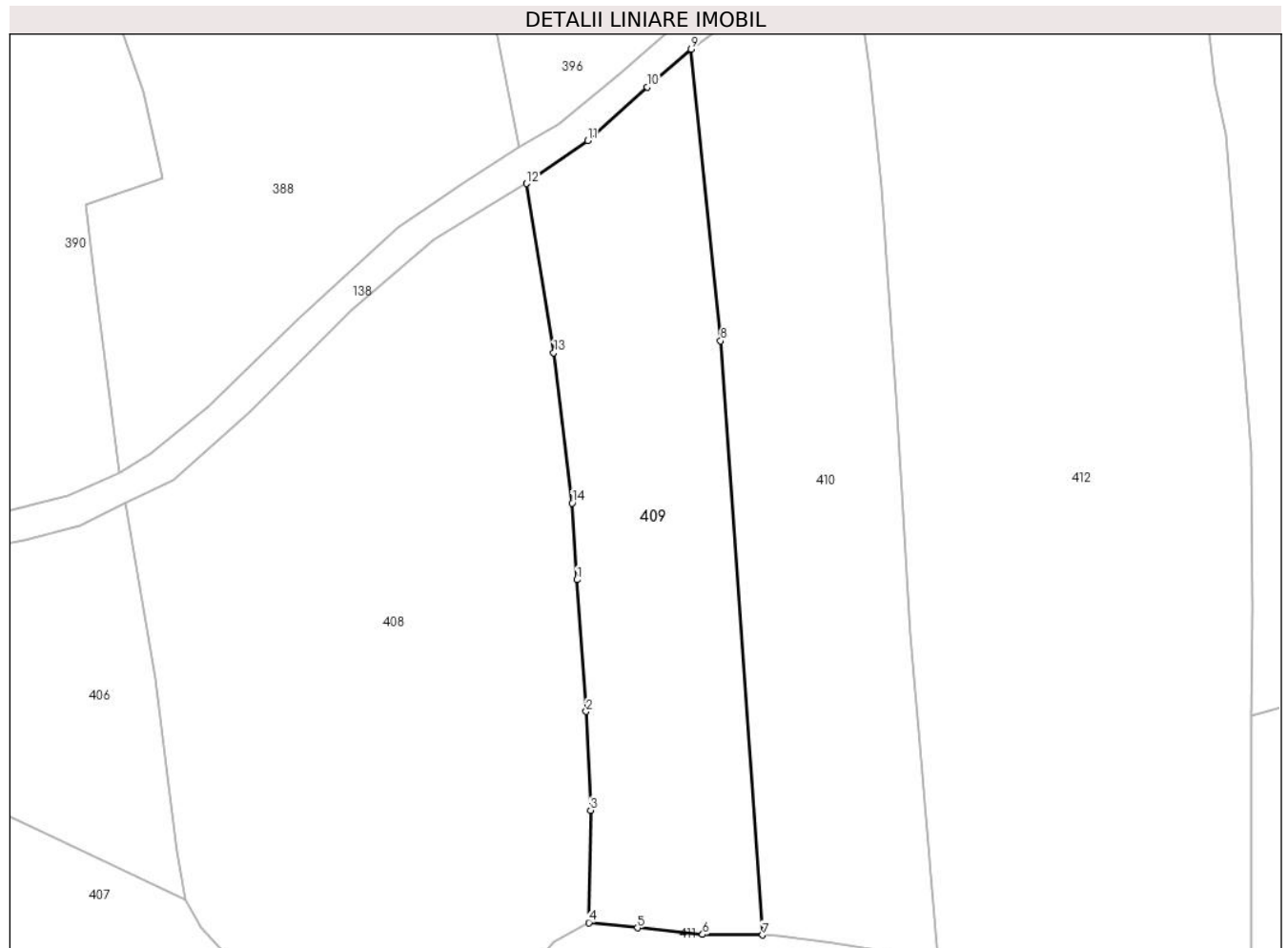
C. Partea III. SARCINI .

Inscrieri privind dezmembramintele dreptului de proprietate, drepturi reale de garanție și sarcini	Referințe
NU SUNT	

Teren

Nr cadastral	Suprafața (mp)*	Observații / Referințe
	2.014	410/2 parte(CF 30419)

* Suprafața este determinată în planul de proiecție Stereo 70.



Date referitoare la teren

Crt	Categorie folosință	Intravilan	Suprafața (mp)	Tarla	Parcelă	Nr. topo	Observații / Referințe
1	faneata	NU	2.014	-	-	-	

Lungime Segmente

1) Valorile lungimilor segmentelor sunt obținute din proiecție în plan.

Punct început	X / Y	Punct sfârșit	X / Y	Lungime segment (** (m)
1	506.936,84 648.988,228	2	506.937,97 648.972,159	16.109
2	506.937,97 648.972,159	3	506.938,514 648.960,093	12.078
3	506.938,514 648.960,093	4	506.938,314 648.946,381	13.713
4	506.938,314 648.946,381	5	506.944,243 648.945,735	5.964
5	506.944,243 648.945,735	6	506.952,212 648.944,938	8.009

Punct început	X / Y	Punct sfârşit	X / Y	Lungime segment (** (m)
6	506.952,212 648.944,938	7	506.959,53 648.944,875	7.318
7	506.959,53 648.944,875	8	506.954,408 649.017,373	72.679
8	506.954,408 649.017,373	9	506.950,804 649.052,966	35.775
9	506.950,804 649.052,966	10	506.945,431 649.048,361	7.076
10	506.945,431 649.048,361	11	506.938,173 649.041,818	9.772
11	506.938,173 649.041,818	12	506.930,679 649.036,575	9.146
12	506.930,679 649.036,575	13	506.934,028 649.015,939	20.906
13	506.934,028 649.015,939	14	506.936,257 648.997,581	18.493
14	506.936,257 648.997,581	1	506.936,84 648.988,228	9.371

** Lungimile segmentelor sunt determinate în planul de proiecție Stereo 70 și sunt rotunjite la 1 milimetru.

*** Distanța dintre puncte este formată din segmente cumulate ce sunt mai mici decât valoarea 1 milimetru.

**DATE DESPRE IMOBILUL NR. 410**

Oficiul de Cadastru și Publicitate Imobiliară SUCEAVA
Biroul de Cadastru și Publicitate Imobiliară Vatra Dornei

A. Partea I. Descrierea imobilului

TEREN Extravilan

Adresa: Jud. Suceava

Nr. Crt	Nr cadastral Nr. topografic	Suprafața* (mp)	Observații / Referințe
A1		2.428	Sector cadastral:11 Teren imprejmuit; 410/2 parte(CF 30419)

B. Partea II. Proprietari și acte

Inscrieri privitoare la dreptul de proprietate și alte drepturi reale		Referințe
/		
Act Normativ nr. 7, din 13/03/1996 emis de PARLAMENTUL ROMANIEI;		
B1	Intabulare, drept de PROPRIETATE, dobandit prin Lege, cota actuala 1/1, cota initiala 1/1 1) NEIDENTIFICAT NEIDENTIFICAT	A1
Act Administrativ nr. 6354, din 24/08/2022 emis de PRIMARIA COMUNEI POIANA STAMPEI;		
B2	SE NOTEAZA POSESIA FAPTICA IN FAVOAREA LUI 1) VASILUȚ RADU-IONEL	A1

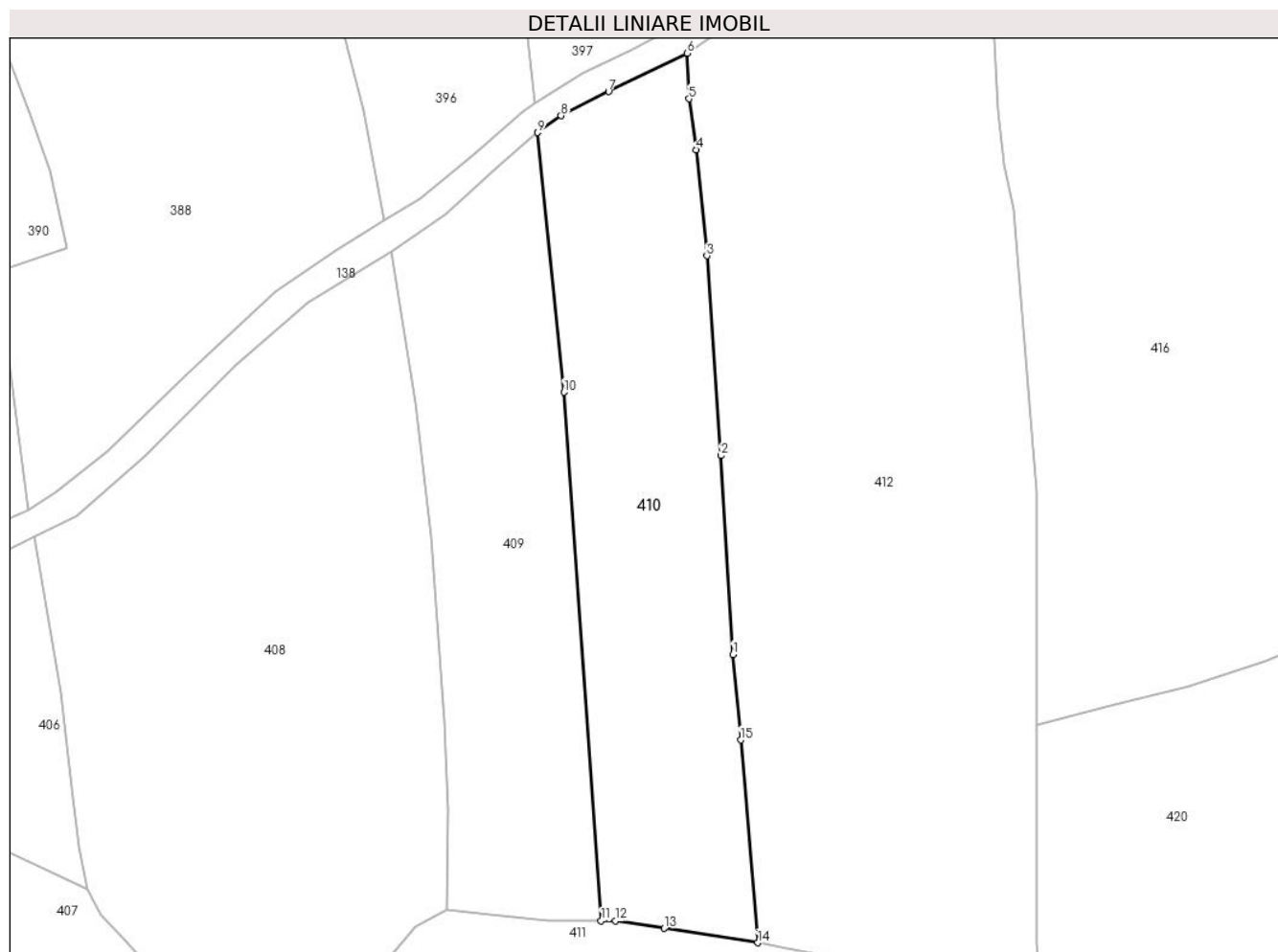
C. Partea III. SARCINI .

Inscrieri privind dezmembramintele dreptului de proprietate, drepturi reale de garanție și sarcini	Referințe
NU SUNT	

Teren

Nr cadastral	Suprafața (mp)*	Observații / Referințe
	2.428	410/2 parte(CF 30419)

* Suprafața este determinată în planul de proiecție Stereo 70.



Date referitoare la teren

Crt	Categorie folosință	Intra vilan	Suprafața (mp)	Tarla	Parcelă	Nr. topo	Observații / Referințe
1	faneata	NU	2.428	-	-	-	

Lungime Segmente

1) Valorile lungimilor segmentelor sunt obținute din proiecție în plan.

Punct început	X / Y	Punct sfârșit	X / Y	Lungime segment (** (m)
1	506.977,62 648.981,41	2	506.975,98 649.008,656	27.295
2	506.975,98 649.008,656	3	506.974,042 649.036,067	27.479
3	506.974,042 649.036,067	4	506.972,56 649.050,618	14.626
4	506.972,56 649.050,618	5	506.971,598 649.057,607	7.055
5	506.971,598 649.057,607	6	506.971,315 649.063,859	6.258

Punct început	X / Y	Punct sfârşit	X / Y	Lungime segment (** (m)
6	506.971,315 649.063,859	7	506.960,546 649.058,589	11.989
7	506.960,546 649.058,589	8	506.954,036 649.055,286	7.3
8	506.954,036 649.055,286	9	506.950,804 649.052,966	3.978
9	506.950,804 649.052,966	10	506.954,408 649.017,373	35.775
10	506.954,408 649.017,373	11	506.959,53 648.944,875	72.679
11	506.959,53 648.944,875	12	506.961,482 648.944,839	1.952
12	506.961,482 648.944,839	13	506.968,197 648.943,836	6.789
13	506.968,197 648.943,836	14	506.981,022 648.941,856	12.977
14	506.981,022 648.941,856	15	506.978,676 648.969,66	27.903
15	506.978,676 648.969,66	1	506.977,62 648.981,41	11.797

** Lungimile segmentelor sunt determinate în planul de proiecţie Stereo 70 şi sunt rotunjite la 1 milimetru.

*** Distanţa dintre puncte este formată din segmente cumulate ce sunt mai mici decât valoarea 1 milimetru.

**DATE DESPRE IMOBILUL NR. 411**

Oficiul de Cadastru și Publicitate Imobiliară SUCEAVA
Biroul de Cadastru și Publicitate Imobiliară Vatra Dornei

A. Partea I. Descrierea imobilului

Nr. CF vechi: CF veche 176(31053), 176
(31052)

TEREN Necunoscut

Adresa: Loc. Tataru, Jud. Suceava

Nr. Crt	Nr cadastral Nr. topografic	Suprafața* (mp)	Observații / Referințe
A1		10.460	Sector cadastral:11 Teren neimprejmuit; 410/3, 415 parte

B. Partea II. Proprietari și acte

Inscrieri privitoare la dreptul de proprietate și alte drepturi reale	Referințe
/	
Act Normativ nr. 7, din 13/03/1996 emis de PARLAMENTUL ROMANIEI;	
B1	A1
Intabulare, drept de PROPRIETATE, dobandit prin Lege, cota actuala 1/1, cota initiala 1/1 1) NEIDENTIFICAT NEIDENTIFICAT	
Act Administrativ nr. 6236, din 22/08/2022 emis de PRIMARIA COMUNEI POIANA STAMPEI;	
B2	A1
SE NOTEAZA POSESIA FAPTICA IN FAVOAREA LUI 1) SCHEU DOMITIAN	

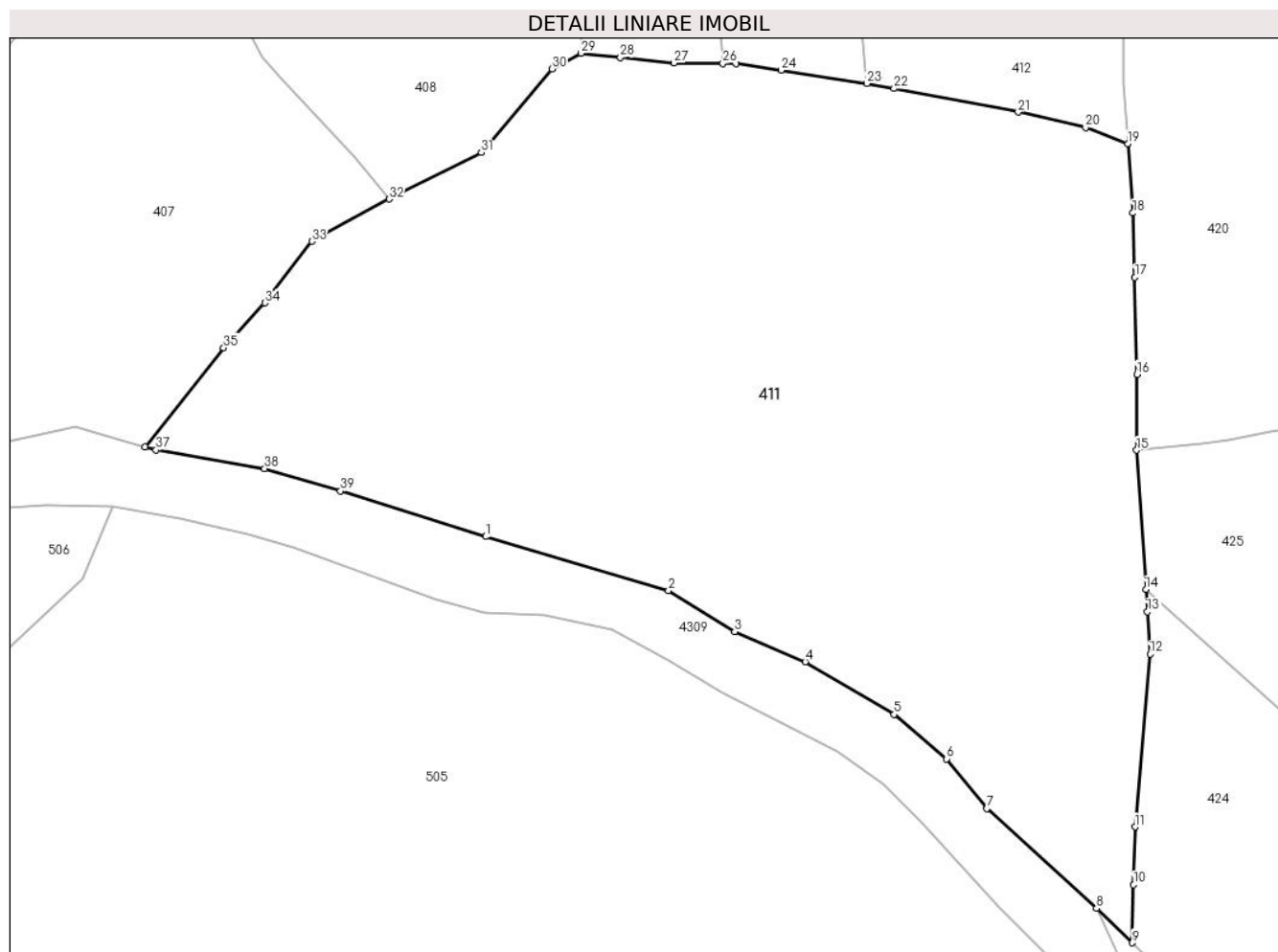
C. Partea III. SARCINI .

Inscrieri privind dezmembramintele dreptului de proprietate, drepturi reale de garanție și sarcini	Referințe
NU SUNT	

Teren

Nr cadastral	Suprafața (mp)*	Observații / Referințe
	10.460	410/3, 415 parte

* Suprafața este determinată în planul de proiecție Stereo 70.



Date referitoare la teren

Crt	Categorie folosință	Intravilan	Suprafața (mp)	Tarla	Parcelă	Nr. topo	Observații / Referințe
1	faneata	NU	10.410	-	-	-	
2	faneata	DA	44	-	-	-	
3	faneata	DA	7	-	-	-	

Lungime Segmente

1) Valorile lungimilor segmentelor sunt obținute din proiecție în plan.

Punct început	X / Y	Punct sfârșit	X / Y	Lungime segment (** (m)
1	506.924,099 648.874,293	2	506.951,402 648.866,23	28.469
3	506.961,265 648.860,114	4	506.971,803 648.855,629	11.453
5	506.985,076 648.847,761	6	506.992,918 648.841,137	10.265
7	506.998,933 648.833,761	8	507.015,281 648.818,851	22.126

Punct început	X / Y	Punct sfârșit	X / Y	Lungime segment (** (m)
2	506.951,402 648.866,23	3	506.961,265 648.860,114	11.605
4	506.971,803 648.855,629	5	506.985,076 648.847,761	15.43
6	506.992,918 648.841,137	7	506.998,933 648.833,761	9.518
8	507.015,281 648.818,851	9	507.020,627 648.813,726	7.406

Punct început	X / Y	Punct sfârșit	X / Y	Lungime segment (** (m)
9	507.020,627 648.813,726	10	507.020,828 648.822,371	8.647
11	507.021,029 648.831,001	12	507.023,286 648.856,779	25.877
13	507.022,869 648.863,072	14	507.022,648 648.866,403	3.338
15	507.021,272 648.887,17	16	507.021,307 648.898,499	11.329
17	507.021,0 648.912,969	18	507.020,709 648.922,553	9.588
19	507.019,942 648.932,884	20	507.013,669 648.935,327	6.732
21	507.003,609 648.937,601	22	506.985,059 648.941,124	18.882
23	506.981,022 648.941,856	24	506.968,197 648.943,836	12.977
25	506.961,482 648.944,839	26	506.959,53 648.944,875	1.952
27	506.952,212 648.944,938	28	506.944,243 648.945,735	8.009
29	506.938,314 648.946,381	30	506.934,012 648.944,041	4.897
31	506.923,472 648.931,567	32	506.909,708 648.924,642	15.408
33	506.898,177 648.918,339	34	506.891,15 648.909,135	11.58
35	506.885,019 648.902,462	36	506.873,311 648.887,695	18.845
37	506.874,937 648.887,219	38	506.891,121 648.884,426	16.423
39	506.902,472 648.881,096	1	506.924,099 648.874,293	22.672

Punct început	X / Y	Punct sfârșit	X / Y	Lungime segment (** (m)
10	507.020,828 648.822,371	11	507.021,029 648.831,001	8.632
12	507.023,286 648.856,779	13	507.022,869 648.863,072	6.307
14	507.022,648 648.866,403	15	507.021,272 648.887,17	20.813
16	507.021,307 648.898,499	17	507.021,0 648.912,969	14.473
18	507.020,709 648.922,553	19	507.019,942 648.932,884	10.359
20	507.013,669 648.935,327	21	507.003,609 648.937,601	10.314
22	506.985,059 648.941,124	23	506.981,022 648.941,856	4.103
24	506.968,197 648.943,836	25	506.961,482 648.944,839	6.789
26	506.959,53 648.944,875	27	506.952,212 648.944,938	7.318
28	506.944,243 648.945,735	29	506.938,314 648.946,381	5.964
30	506.934,012 648.944,041	31	506.923,472 648.931,567	16.331
32	506.909,708 648.924,642	33	506.898,177 648.918,339	13.141
34	506.891,15 648.909,135	35	506.885,019 648.902,462	9.062
36	506.873,311 648.887,695	37	506.874,937 648.887,219	1.694
38	506.891,121 648.884,426	39	506.902,472 648.881,096	11.829

** Lungimile segmentelor sunt determinate în planul de proiecție Stereo 70 și sunt rotunjite la 1 milimetru.

*** Distanța dintre puncte este formată din segmente cumulate ce sunt mai mici decât valoarea 1 milimetru.

**DATE DESPRE IMOBILUL NR. 412**

Oficiul de Cadastru și Publicitate Imobiliară SUCEAVA
 Biroul de Cadastru și Publicitate Imobiliară Vatra Dornei

A. Partea I. Descrierea imobilului

TEREN Extravilan

Adresa: Jud. Suceava

Nr. Crt	Nr cadastral Nr. topografic	Suprafața* (mp)	Observații / Referințe
A1		Din acte: 10.709 Masurata: 5.923	Sector cadastral:11 Teren imprejmuit; Diferenta de suprafata se afla la ID398

B. Partea II. Proprietari și acte

Inscrieri privitoare la dreptul de proprietate și alte drepturi reale		Referințe
295 / 12/03/2004		
Sentinta Civila nr. 1356, din 20/11/2003 emis de JUDECATORIA VATRA DORNEI;		
B1	Intabulare, drept de PROPRIETATE, dobandit prin Hotarare Judecatoreasca, cota actuala 1/1, cota initiala 1/1 1) SC LAVAL 2002 SRL , CIF:15034478 <i>OBSERVATII: (provenita din conversia CF 1121)</i>	A1
1746 / 22/03/2010		
Hotarare Judecatoreasca nr. 1350, din 20/11/2003 emis de JUDECATORIA VATRA DORNEI;		
B2	-se notează respingerea cererii de primă înscriere formulată de S.C. Laval 2002 S.R.L.	A1
2542 / 20/04/2010		
Act Administrativ nr. 1746, din 22/03/2010 emis de BCPI VATRA DORNEI;		
B3	se notează actualizarea informațiilor cadastrale în sensul că imobilul cu nr.-cad.30420 este situat în extravilanul comunei P.Stampeii	A1

C. Partea III. SARCINI .

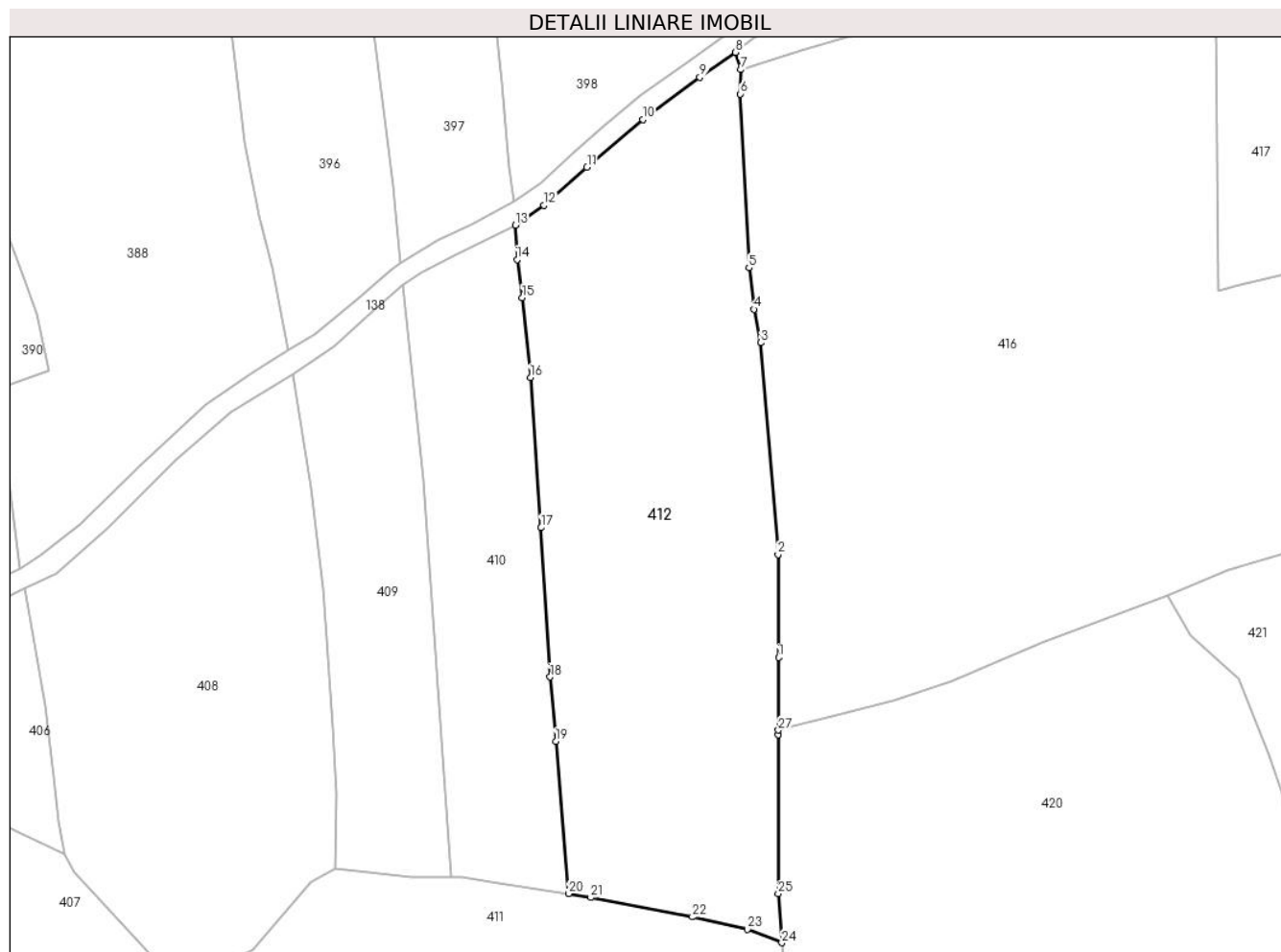
Inscrieri privind dezmembramintele dreptului de proprietate, drepturi reale de garanție și sarcini	Referințe
NU SUNT	

Anexa Nr. 1 La Partea I

Teren

Nr cadastral	Suprafața (mp)*	Observații / Referințe
	Din acte: 10.709 Masurata: 5.923	Diferenta de suprafata se afla la ID398

* Suprafața este determinată în planul de proiecție Stereo 70.



Date referitoare la teren

Crt	Categorie folosință	Intra vilan	Suprafața (mp)	Tarla	Parcelă	Nr. topo	Observații / Referințe
1	faneata	NU	5.923	-	-	-	

Lungime Segmente

1) Valorile lungimilor segmentelor sunt obținute din proiecție în plan.

Punct început	X / Y	Punct sfârșit	X / Y	Lungime segment (** (m)
1	507.019,351 648.984,958	2	507.019,235 649.003,739	18.781
3	507.016,105 649.042,431	4	507.014,838 649.048,544	6.243
5	507.013,935 649.056,092	6	507.012,376 649.087,812	31.758
7	507.012,474 649.092,273	8	507.011,469 649.095,411	3.295
9	507.004,957 649.090,869	10	506.994,533 649.083,159	12.965

Punct început	X / Y	Punct sfârșit	X / Y	Lungime segment (** (m)
2	507.019,235 649.003,739	3	507.016,105 649.042,431	38.818
4	507.014,838 649.048,544	5	507.013,935 649.056,092	7.602
6	507.012,376 649.087,812	7	507.012,474 649.092,273	4.462
8	507.011,469 649.095,411	9	507.004,957 649.090,869	7.94
10	506.994,533 649.083,159	11	506.984,36 649.074,439	13.399

Punct început	X / Y	Punct sfârșit	X / Y	Lungime segment (** (m)
11	506.984,36 649.074,439	12	506.976,523 649.067,492	10.473
13	506.971,315 649.063,859	14	506.971,598 649.057,607	6.258
15	506.972,56 649.050,618	16	506.974,042 649.036,067	14.626
17	506.975,98 649.008,656	18	506.977,62 648.981,41	27.295
19	506.978,676 648.969,66	20	506.981,022 648.941,856	27.903
21	506.985,059 648.941,124	22	507.003,609 648.937,601	18.882
23	507.013,669 648.935,327	24	507.019,942 648.932,884	6.732
25	507.019,277 648.941,839	26	507.019,303 648.970,893	29.054
27	507.019,306 648.971,686	1	507.019,351 648.984,958	13.272

Punct început	X / Y	Punct sfârșit	X / Y	Lungime segment (** (m)
12	506.976,523 649.067,492	13	506.971,315 649.063,859	6.35
14	506.971,598 649.057,607	15	506.972,56 649.050,618	7.055
16	506.974,042 649.036,067	17	506.975,98 649.008,656	27.479
18	506.977,62 648.981,41	19	506.978,676 648.969,66	11.797
20	506.981,022 648.941,856	21	506.985,059 648.941,124	4.103
22	507.003,609 648.937,601	23	507.013,669 648.935,327	10.314
24	507.019,942 648.932,884	25	507.019,277 648.941,839	8.98
26	507.019,303 648.970,893	27	507.019,306 648.971,686	0.793

** Lungimile segmentelor sunt determinate în planul de proiecție Stereo 70 și sunt rotunjite la 1 milimetru.

*** Distanța dintre puncte este formată din segmente cumulate ce sunt mai mici decât valoarea 1 milimetru.

**DATE DESPRE IMOBILUL NR. 413**

Oficiul de Cadastru și Publicitate Imobiliară SUCEAVA
Biroul de Cadastru și Publicitate Imobiliară Vatra Dornei

A. Partea I. Descrierea imobilului

TEREN Necunoscut

Adresa: Loc. Tataru, Jud. Suceava

Nr. Crt	Nr cadastral Nr. topografic	Suprafața* (mp)	Observații / Referințe
A1		Din acte: 2.063 Masurata: 1.000	Sector cadastral:11 Teren imprejmuit; 418/1 parte(CF 31655)

B. Partea II. Proprietari și acte

Inscrieri privitoare la dreptul de proprietate și alte drepturi reale		Referințe
/		
Act Normativ nr. 7, din 13/03/1996 emis de PARLAMENTUL ROMANIEI;		
B1	Intabulare, drept de PROPRIETATE, dobandit prin Lege, cota actuala 1/1, cota initiala 1/1 1) NEIDENTIFICAT NEIDENTIFICAT	A1
Act Administrativ nr. 6641, din 31/08/2022 emis de PRIMARIA COMUNEI POIANA STAMPEI;		
B2	SE NOTEAZA POSESIA FAPTICA IN FAVOAREA LUI 1) VASILUȚ TIBERIU -DANIEL	A1

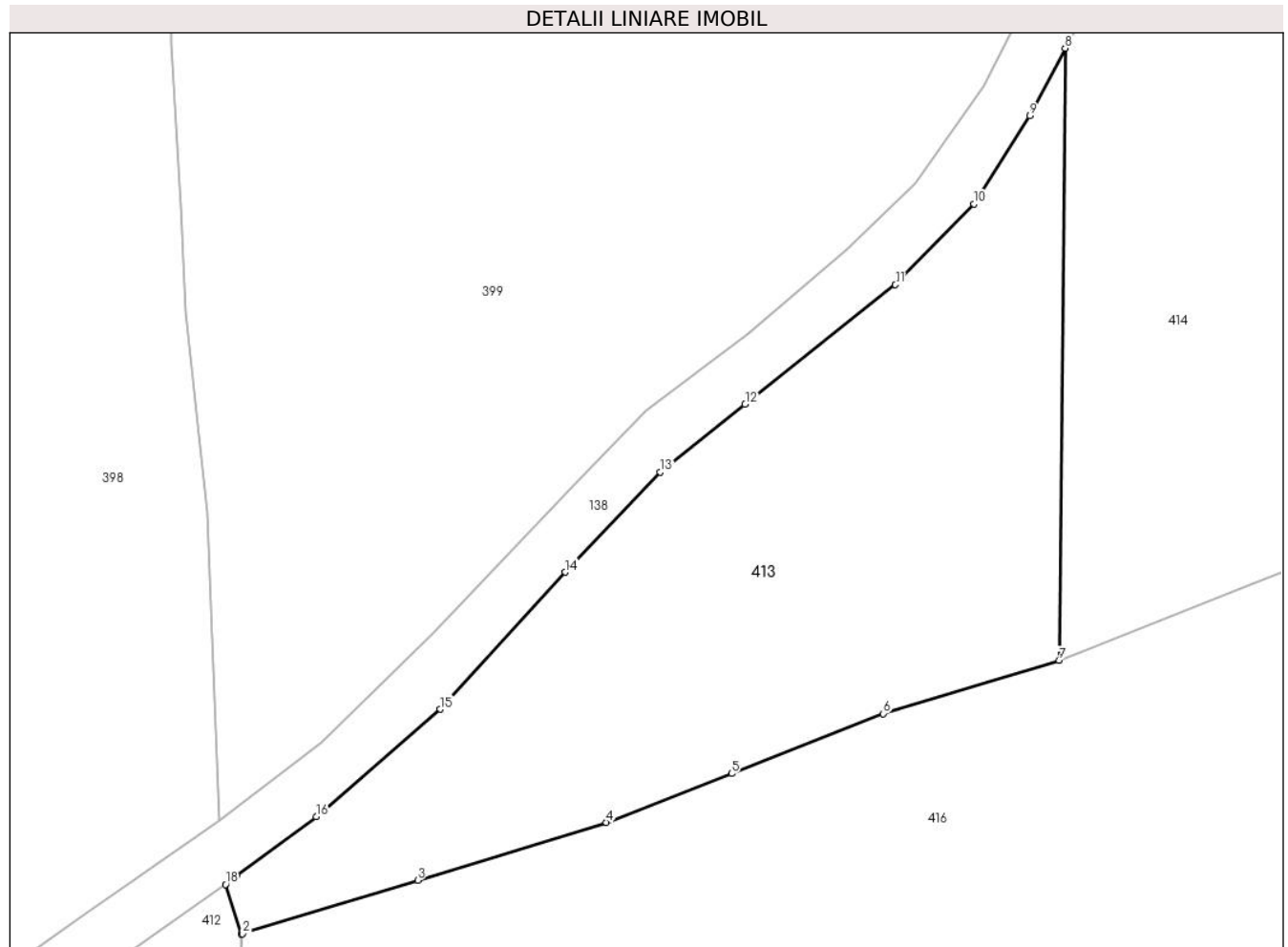
C. Partea III. SARCINI .

Inscrieri privind dezmembramintele dreptului de proprietate, drepturi reale de garanție și sarcini	Referințe
NU SUNT	

Teren

Nr cadastral	Suprafața (mp)*	Observații / Referințe
	Din acte: 2.063 Masurata: 1.000	418/1 parte(CF 31655)

* Suprafața este determinată în planul de proiecție Stereo 70.



Date referitoare la teren

Crt	Categorie folosință	Intra vilan	Suprafața (mp)	Tarla	Parcelă	Nr. topo	Observații / Referințe
1	faneata	DA	998	-	-	-	
2	faneata	NU	2	-	-	-	

Lungime Segmente

1) Valorile lungimilor segmentelor sunt obținute din proiecție în plan.

Punct început	X / Y	Punct sfârșit	X / Y	Lungime segment (** (m)
1	507.012,474 649.092,273	2	507.012,534 649.092,291	0.063
2	507.012,534 649.092,291	3	507.023,631 649.095,683	11.604
3	507.023,631 649.095,683	4	507.035,581 649.099,331	12.494
4	507.035,581 649.099,331	5	507.043,508 649.102,441	8.515

Punct început	X / Y	Punct sfârșit	X / Y	Lungime segment (** (m)
5	507.043,508 649.102,441	6	507.053,109 649.106,237	10.324
6	507.053,109 649.106,237	7	507.064,249 649.109,609	11.639
7	507.064,249 649.109,609	8	507.064,646 649.148,382	38.775
8	507.064,646 649.148,382	9	507.062,399 649.144,107	4.83
9	507.062,399 649.144,107	10	507.058,858 649.138,522	6.613
10	507.058,858 649.138,522	11	507.053,893 649.133,403	7.131
11	507.053,893 649.133,403	12	507.044,37 649.125,836	12.163
12	507.044,37 649.125,836	13	507.039,0 649.121,539	6.878
13	507.039,0 649.121,539	14	507.032,959 649.115,195	8.76
14	507.032,959 649.115,195	15	507.025,045 649.106,51	11.75
15	507.025,045 649.106,51	16	507.017,2 649.099,708	10.383
16	507.017,2 649.099,708	17	507.012,165 649.095,933	6.293
17	507.012,165 649.095,933	18	507.011,469 649.095,411	0.87
18	507.011,469 649.095,411	1	507.012,474 649.092,273	3.295

** Lungimile segmentelor sunt determinate în planul de proiecție Stereo 70 și sunt rotunjite la 1 milimetru.

*** Distanța dintre puncte este formată din segmente cumulate ce sunt mai mici decât valoarea 1 milimetru.

**DATE DESPRE IMOBILUL NR. 414**

Oficiul de Cadastru și Publicitate Imobiliară SUCEAVA
Biroul de Cadastru și Publicitate Imobiliară Vatra Dornei

A. Partea I. Descrierea imobilului

TEREN Intravilan

Adresa: Loc. Tataru, Jud. Suceava

Nr. Crt	Nr cadastral Nr. topografic	Suprafața* (mp)	Observații / Referințe
A1		2.362	Sector cadastral:11 Teren imprejmuit; 418/1 parte(CF 31655)

B. Partea II. Proprietari și acte

Inscrieri privitoare la dreptul de proprietate și alte drepturi reale		Referințe
/		
Act Normativ nr. 7, din 13/03/1996 emis de PARLAMENTUL ROMANIEI;		
B1	Intabulare, drept de PROPRIETATE, dobandit prin Lege, cota actuala 1/1, cota initiala 1/1 1) NEIDENTIFICAT NEIDENTIFICAT	A1
Act Administrativ nr. 7344, din 26/09/2022 emis de PRIMARIA COMUNEI POIANA STAMPEI;		
B2	SE NOTEAZA POSESIA FAPTICA IN FAVOAREA LUI 1) VASILUȚ SIMION-CRISTINEL 2) VASILUȚ MIHAELA	A1

C. Partea III. SARCINI .

Inscrieri privind dezmembramintele dreptului de proprietate, drepturi reale de garanție și sarcini	Referințe
NU SUNT	

Teren

Nr cadastral	Suprafața (mp)*	Observații / Referințe
	2.362	418/1 parte(CF 31655)

* Suprafața este determinată în planul de proiecție Stereo 70.



Date referitoare la teren

Crt	Categorie folosință	Intravilan	Suprafața (mp)	Tarla	Parcelă	Nr. topo	Observații / Referințe
1	faneata	DA	1.063	-	-	-	
2	arabil	DA	1.299	-	-	-	

Lungime Segmente

1) Valorile lungimilor segmentelor sunt obținute din proiecție în plan.

Punct început	X / Y	Punct sfârșit	X / Y	Lungime segment (** (m)
1	507.098,99 649.123,429	2	507.100,823 649.124,337	2.046
3	507.101,131 649.128,262	4	507.102,078 649.148,9	20.66
5	507.102,71 649.165,553	6	507.103,104 649.175,48	9.935
7	507.103,474 649.184,979	8	507.103,59 649.187,962	2.985

Punct început	X / Y	Punct sfârșit	X / Y	Lungime segment (** (m)
2	507.100,823 649.124,337	3	507.101,131 649.128,262	3.937
4	507.102,078 649.148,9	5	507.102,71 649.165,553	16.665
6	507.103,104 649.175,48	7	507.103,474 649.184,979	9.506
8	507.103,59 649.187,962	9	507.099,378 649.190,674	5.01

Punct început	X / Y	Punct sfârșit	X / Y	Lungime segment (** (m)
9	507.099,378 649.190,674	10	507.095,074 649.192,395	4.635
11	507.092,423 649.192,689	12	507.090,97 649.192,851	1.462
13	507.087,134 649.192,153	14	507.084,263 649.189,551	3.875
15	507.081,534 649.183,785	16	507.077,15 649.174,575	10.2
17	507.067,513 649.153,837	18	507.066,246 649.151,425	2.725
19	507.064,646 649.148,382	20	507.064,249 649.109,609	38.775
21	507.064,835 649.109,786	22	507.065,823 649.110,179	1.063
23	507.075,935 649.114,202	24	507.083,522 649.117,239	8.172
25	507.091,545 649.120,449	1	507.098,99 649.123,429	8.019

Punct început	X / Y	Punct sfârșit	X / Y	Lungime segment (** (m)
10	507.095,074 649.192,395	11	507.092,423 649.192,689	2.667
12	507.090,97 649.192,851	13	507.087,134 649.192,153	3.899
14	507.084,263 649.189,551	15	507.081,534 649.183,785	6.379
16	507.077,15 649.174,575	17	507.067,513 649.153,837	22.868
18	507.066,246 649.151,425	19	507.064,646 649.148,382	3.438
20	507.064,249 649.109,609	21	507.064,835 649.109,786	0.612
22	507.065,823 649.110,179	23	507.075,935 649.114,202	10.883
24	507.083,522 649.117,239	25	507.091,545 649.120,449	8.641

** Lungimile segmentelor sunt determinate în planul de proiecție Stereo 70 și sunt rotunjite la 1 milimetru.

*** Distanța dintre puncte este formată din segmente cumulate ce sunt mai mici decât valoarea 1 milimetru.

**DATE DESPRE IMOBILUL NR. 415**

Oficiul de Cadastru și Publicitate Imobiliară SUCEAVA
Biroul de Cadastru și Publicitate Imobiliară Vatra Dornei

A. Partea I. Descrierea imobilului

TEREN Necunoscut

Adresa: Loc. Tataru, Str Tataru , Nr. 115, Jud. Suceava

Nr. Crt	Nr cadastral Nr. topografic	Suprafața* (mp)	Observații / Referințe
A1	32436	Din acte: 1.271 Masurata: 2.770	Sector cadastral:11 Teren imprejmuit;

Construcții

Crt	Nr cadastral Nr. topografic	Adresa	Observații / Referințe
A1.1	32436-C1	Loc. Tataru, Str Tataru , Nr. 115, Jud. Suceava	Nr. niveluri:1; S. construita la sol:189 mp; S. construita desfasurata:189 mp; Locuinta, P
A1.2	32436-C2	Loc. Tataru, Str Tataru , Nr. 115, Jud. Suceava	Nr. niveluri:1; S. construita la sol:39 mp; S. construita desfasurata:39 mp; Anexa, P

B. Partea II. Proprietari și acte

Inscrieri privitoare la dreptul de proprietate și alte drepturi reale		Referințe
3880 / 03/04/2017		
Act Notarial nr. 798, din 03/04/2017 emis de Rotaru RAUL- GABRIEL;		
B1	Se infiinteaza cartea funciara 32436 a imobilului cu numarul cadastral 32436/Poiana Stampei, rezultat din dezmembrarea imobilului cu numarul cadastral 32327 in scris in cartea funciara 32327;	A1
3881 / 03/04/2017		
Act Notarial nr. 800, din 03/04/2017 emis de Rotaru RAUL- GABRIEL;		
B3	Intabulare, drept de PROPRIETATE, bun comun în devălmășie, dobandit prin Conventie, cota actuala 1/1, cota initiala 1/1 1) VASILUȚ SIMION-CRISTINEL 2) VASILUȚ MIHAELA	A1
/		
Act Administrativ nr. 2981, din 31/03/2023 emis de PRIMARIA COMUNEI POIANA STAMPEI;		
B4	Intabulare, drept de PROPRIETATE, dobandit prin Lege, cota actuala 1/1, cota initiala 1/1 1) VASILUȚ SIMION-CRISTINEL 2) VASILUȚ MIHAELA	A1.1, A1.2

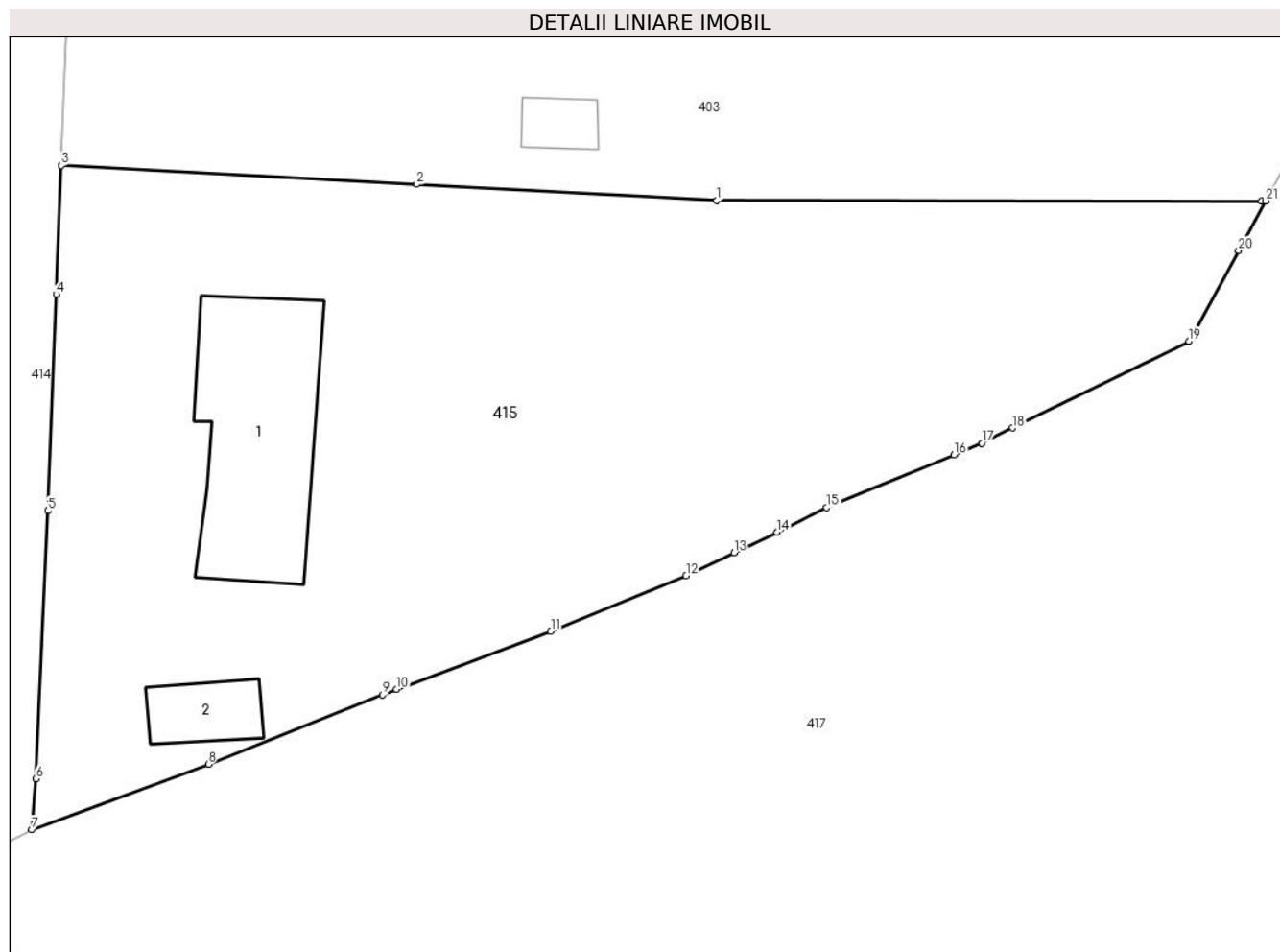
C. Partea III. SARCINI .

Inscrieri privind dezmembramintele dreptului de proprietate, drepturi reale de garanție și sarcini	Referințe
NU SUNT	

Teren

Nr cadastral	Suprafața (mp)*	Observații / Referințe
32436	Din acte: 1.271 Masurata: 2.770	

* Suprafața este determinată în planul de proiecție Stereo 70.



Date referitoare la teren

Crt	Categorie folosință	Intra vilan	Suprafața (mp)	Tarla	Parcelă	Nr. topo	Observații / Referințe
1	curți constructii	DA	1.215	-	-	-	
2	faneata	DA	1.549	-	-	-	
3	faneata	NU	6	-	-	-	

Date referitoare la construcții

Crt	Număr	Destinație construcție	Supraf. (mp)	Situație juridică	Observații / Referințe
A1.1	32436-C1	construcții de locuințe	189	Cu acte	Nr. niveluri:1; S. construita la sol:189 mp; S. construita desfasurata:189 mp; Locuinta, P
A1.2	32436-C2	construcții anexa	39	Cu acte	Nr. niveluri:1; S. construita la sol:39 mp; S. construita desfasurata:39 mp; Anexa, P

Lungime Segmente

1) Valorile lungimilor segmentelor sunt obținute din proiecție în plan.

Punct început	X / Y	Punct sfârșit	X / Y	Lungime segment (** (m)
1	507.153,579 649.172,774	2	507.130,451 649.174,014	23.161

Punct început	X / Y	Punct sfârșit	X / Y	Lungime segment (** (m)
2	507.130,451 649.174,014	3	507.103,104 649.175,48	27.386

Punct început	X / Y	Punct sfârșit	X / Y	Lungime segment (** (m)
3	507.103,104 649.175,48	4	507.102,71 649.165,553	9.935
5	507.102,078 649.148,9	6	507.101,131 649.128,262	20.66
7	507.100,823 649.124,337	8	507.114,439 649.129,377	14.519
9	507.127,824 649.134,712	10	507.128,932 649.135,131	1.185
11	507.140,791 649.139,61	12	507.151,205 649.143,902	11.264
13	507.154,912 649.145,669	14	507.158,212 649.147,243	3.656
15	507.162,037 649.149,133	16	507.171,826 649.153,199	10.6
17	507.173,974 649.154,091	18	507.176,342 649.155,262	2.642
19	507.189,904 649.161,957	20	507.193,738 649.168,935	7.962
21	507.195,831 649.172,741	22	507.195,519 649.172,742	0.312

Punct început	X / Y	Punct sfârșit	X / Y	Lungime segment (** (m)
4	507.102,71 649.165,553	5	507.102,078 649.148,9	16.665
6	507.101,131 649.128,262	7	507.100,823 649.124,337	3.937
8	507.114,439 649.129,377	9	507.127,824 649.134,712	14.409
10	507.128,932 649.135,131	11	507.140,791 649.139,61	12.677
12	507.151,205 649.143,902	13	507.154,912 649.145,669	4.107
14	507.158,212 649.147,243	15	507.162,037 649.149,133	4.266
16	507.171,826 649.153,199	17	507.173,974 649.154,091	2.326
18	507.176,342 649.155,262	19	507.189,904 649.161,957	15.125
20	507.193,738 649.168,935	21	507.195,831 649.172,741	4.344
22	507.195,519 649.172,742	1	507.153,579 649.172,774	41.94

** Lungimile segmentelor sunt determinate în planul de proiecție Stereo 70 și sunt rotunjite la 1 milimetru.

*** Distanța dintre puncte este formată din segmente cumulate ce sunt mai mici decât valoarea 1 milimetru.

**DATE DESPRE IMOBILUL NR. 416**

Oficiul de Cadastru și Publicitate Imobiliară SUCEAVA
 Biroul de Cadastru și Publicitate Imobiliară Vatra Dornei

A. Partea I. Descrierea imobilului

TEREN Necunoscut

Adresa: Loc. Tataru, Jud. Suceava

Nr. Crt	Nr cadastral Nr. topografic	Suprafața* (mp)	Observații / Referințe
A1	34349	Din acte: 13.035 Masurata: 13.019	Sector cadastral:11 Teren imprejmuit;

B. Partea II. Proprietari și acte

Inscrieri privitoare la dreptul de proprietate și alte drepturi reale		Referințe
/		
Act Normativ nr. 7, din 13/03/1996 emis de PARLAMENTUL ROMANIEI;		
B1	Intabulare, drept de PROPRIETATE, dobandit prin Lege, cota actuala 1/1, cota initiala 1/1 1) NEIDENTIFICAT NEIDENTIFICAT	A1
1032 / 20/01/2022		
Act Notarial nr. 190, din 20/01/2022 emis de N.P. REY OLTICA-VERONICA (contract translaticiv al posesiei aut. nr. 190);		
B2	Se notează posesia in favoarea 1) CANDREA ATANASIE , bun propriu	A1

C. Partea III. SARCINI .

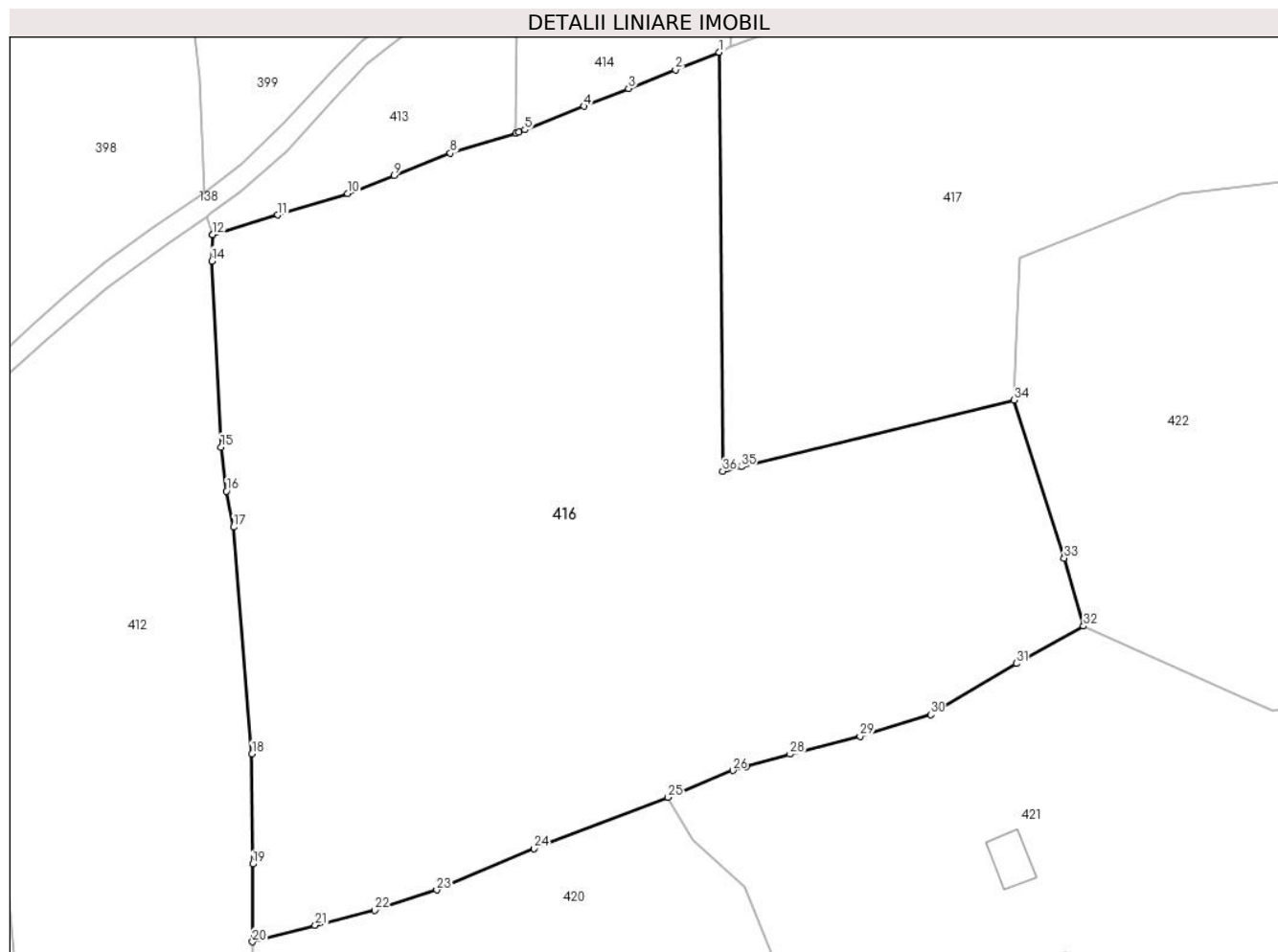
Inscrieri privind dezmembramintele dreptului de proprietate, drepturi reale de garanție și sarcini	Referințe
NU SUNT	

Anexa Nr. 1 La Partea I

Teren

Nr cadastral	Suprafața (mp)*	Observații / Referințe
34349	Din acte: 13.035 Masurata: 13.019	

* Suprafața este determinată în planul de proiecție Stereo 70.



Date referitoare la teren

Crt	Categorie folosință	Intra vilan	Suprafața (mp)	Tarla	Parcelă	Nr. topo	Observații / Referințe
1	faneata	DA	10.445	-	-	-	
2	faneata	NU	2.575	-	-	-	

Lungime Segmente

1) Valorile lungimilor segmentelor sunt obținute din proiecție în plan.

Punct început	X / Y	Punct sfârșit	X / Y	Lungime segment (** (m)
1	507.098,99 649.123,429	2	507.091,545 649.120,449	8.019
3	507.083,522 649.117,239	4	507.075,935 649.114,202	8.172
5	507.065,823 649.110,179	6	507.064,835 649.109,786	1.063
7	507.064,249 649.109,609	8	507.053,109 649.106,237	11.639

Punct început	X / Y	Punct sfârșit	X / Y	Lungime segment (** (m)
2	507.091,545 649.120,449	3	507.083,522 649.117,239	8.641
4	507.075,935 649.114,202	5	507.065,823 649.110,179	10.883
6	507.064,835 649.109,786	7	507.064,249 649.109,609	0.612
8	507.053,109 649.106,237	9	507.043,508 649.102,441	10.324

Punct început	X / Y	Punct sfârșit	X / Y	Lungime segment (** (m)
9	507.043,508 649.102,441	10	507.035,581 649.099,331	8.515
11	507.023,631 649.095,683	12	507.012,534 649.092,291	11.604
13	507.012,474 649.092,273	14	507.012,376 649.087,812	4.462
15	507.013,935 649.056,092	16	507.014,838 649.048,544	7.602
17	507.016,105 649.042,431	18	507.019,235 649.003,739	38.818
19	507.019,351 648.984,958	20	507.019,306 648.971,686	13.272
21	507.030,011 648.974,518	22	507.040,191 648.977,049	10.49
23	507.050,764 648.980,536	24	507.067,411 648.987,566	18.071
25	507.090,261 648.996,314	26	507.101,302 649.000,906	11.958
27	507.103,595 649.001,558	28	507.111,08 649.003,688	7.782
29	507.123,047 649.006,744	30	507.135,068 649.010,454	12.58
31	507.149,688 649.019,166	32	507.161,183 649.025,52	13.134
33	507.157,877 649.037,146	34	507.149,3 649.064,082	28.269
35	507.102,746 649.052,715	36	507.099,585 649.051,943	3.254

Punct început	X / Y	Punct sfârșit	X / Y	Lungime segment (** (m)
10	507.035,581 649.099,331	11	507.023,631 649.095,683	12.494
12	507.012,534 649.092,291	13	507.012,474 649.092,273	0.063
14	507.012,376 649.087,812	15	507.013,935 649.056,092	31.758
16	507.014,838 649.048,544	17	507.016,105 649.042,431	6.243
18	507.019,235 649.003,739	19	507.019,351 648.984,958	18.781
20	507.019,306 648.971,686	21	507.030,011 648.974,518	11.073
22	507.040,191 648.977,049	23	507.050,764 648.980,536	11.133
24	507.067,411 648.987,566	25	507.090,261 648.996,314	24.467
26	507.101,302 649.000,906	27	507.103,595 649.001,558	2.384
28	507.111,08 649.003,688	29	507.123,047 649.006,744	12.351
30	507.135,068 649.010,454	31	507.149,688 649.019,166	17.019
32	507.161,183 649.025,52	33	507.157,877 649.037,146	12.087
34	507.149,3 649.064,082	35	507.102,746 649.052,715	47.922
36	507.099,585 649.051,943	1	507.098,99 649.123,429	71.488

** Lungimile segmentelor sunt determinate în planul de proiecție Stereo 70 și sunt rotunjite la 1 milimetru.

*** Distanța dintre puncte este formată din segmente cumulate ce sunt mai mici decât valoarea 1 milimetru.

**DATE DESPRE IMOBILUL NR. 417**

Oficiul de Cadastru și Publicitate Imobiliară SUCEAVA
Biroul de Cadastru și Publicitate Imobiliară Vatra Dornei

A. Partea I. Descrierea imobilului

TEREN Necunoscut

Adresa: Loc. Poiana Stampei, Jud. Suceava

Nr. Crt	Nr cadastral Nr. topografic	Suprafața* (mp)	Observații / Referințe
A1	33824	9.961	Sector cadastral:11 Teren neimprejmuit;

B. Partea II. Proprietari și acte

Inscrieri privitoare la dreptul de proprietate și alte drepturi reale		Referințe
4226 / 19/03/2021		
Hotarare Judecatoreasca nr. 226, din 12/03/2020 emis de JUDECATORIA VATRA DORNEI;		
B2	Intabulare, drept de PROPRIETATE, cu titlu de cumpărare, dobandit prin Hotarare Judecatoreasca, cota actuala 1/1, cota initiala 1/1 1) CANDREA ATANASIE 2) CANDREA MARIA-CRINA	A1

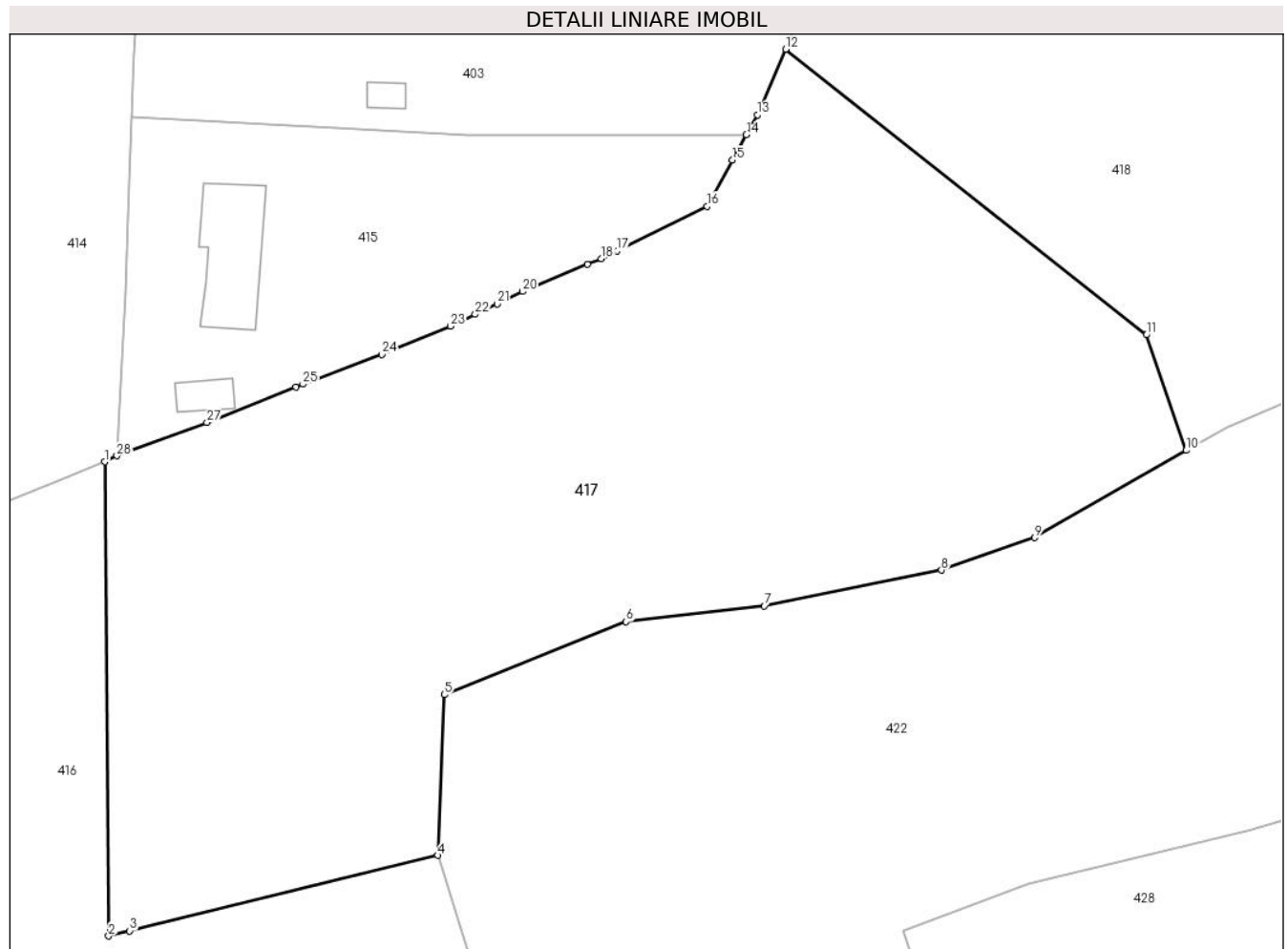
C. Partea III. SARCINI .

Inscrieri privind dezmembramintele dreptului de proprietate, drepturi reale de garanție și sarcini	Referințe
NU SUNT	

Teren

Nr cadastral	Suprafața (mp)*	Observații / Referințe
33824	9.961	

* Suprafața este determinată în planul de proiecție Stereo 70.



Date referitoare la teren

Crt	Categorie folosință	Intravilan	Suprafața (mp)	Tarla	Parcelă	Nr. topo	Observații / Referințe
1	faneata	NU	9.740	-	-	-	
2	faneata	DA	212	-	-	-	
3	faneata	DA	6	-	-	-	
4	faneata	DA	4	-	-	-	

Lungime Segmente

1) Valorile lungimilor segmentelor sunt obținute din proiecție în plan.

Punct început	X / Y	Punct sfârșit	X / Y	Lungime segment (** (m)
1	507.098,99 649.123,429	2	507.099,585 649.051,943	71.488
3	507.102,746 649.052,715	4	507.149,3 649.064,082	47.922
5	507.150,26 649.088,323	6	507.177,676 649.099,332	29.544

Punct început	X / Y	Punct sfârșit	X / Y	Lungime segment (** (m)
2	507.099,585 649.051,943	3	507.102,746 649.052,715	3.254
4	507.149,3 649.064,082	5	507.150,26 649.088,323	24.26
6	507.177,676 649.099,332	7	507.198,542 649.101,696	20.999

Punct început	X / Y	Punct sfârșit	X / Y	Lungime segment (** (m)
7	507.198,542 649.101,696	8	507.225,287 649.107,104	27.286
9	507.239,384 649.112,016	10	507.262,23 649.125,16	26.357
11	507.256,241 649.142,577	12	507.201,775 649.185,648	69.438
13	507.197,506 649.175,747	14	507.195,831 649.172,741	3.441
15	507.193,738 649.168,935	16	507.189,904 649.161,957	7.962
17	507.176,342 649.155,262	18	507.173,974 649.154,091	2.642
19	507.171,826 649.153,199	20	507.162,037 649.149,133	10.6
21	507.158,212 649.147,243	22	507.154,912 649.145,669	3.656
23	507.151,205 649.143,902	24	507.140,791 649.139,61	11.264
25	507.128,932 649.135,131	26	507.127,824 649.134,712	1.185
27	507.114,439 649.129,377	28	507.100,823 649.124,337	14.519

Punct început	X / Y	Punct sfârșit	X / Y	Lungime segment (** (m)
8	507.225,287 649.107,104	9	507.239,384 649.112,016	14.928
10	507.262,23 649.125,16	11	507.256,241 649.142,577	18.418
12	507.201,775 649.185,648	13	507.197,506 649.175,747	10.782
14	507.195,831 649.172,741	15	507.193,738 649.168,935	4.344
16	507.189,904 649.161,957	17	507.176,342 649.155,262	15.125
18	507.173,974 649.154,091	19	507.171,826 649.153,199	2.326
20	507.162,037 649.149,133	21	507.158,212 649.147,243	4.266
22	507.154,912 649.145,669	23	507.151,205 649.143,902	4.107
24	507.140,791 649.139,61	25	507.128,932 649.135,131	12.677
26	507.127,824 649.134,712	27	507.114,439 649.129,377	14.409
28	507.100,823 649.124,337	1	507.098,99 649.123,429	2.046

** Lungimile segmentelor sunt determinate în planul de proiecție Stereo 70 și sunt rotunjite la 1 milimetru.

*** Distanța dintre puncte este formată din segmente cumulate ce sunt mai mici decât valoarea 1 milimetru.

**DATE DESPRE IMOBILUL NR. 418**

Oficiul de Cadastru și Publicitate Imobiliară SUCEAVA
Biroul de Cadastru și Publicitate Imobiliară Vatra Dornei

A. Partea I. Descrierea imobilului

TEREN Necunoscut

Adresa: Loc. Poiana Stampei, Jud. Suceava

Nr. Crt	Nr cadastral Nr. topografic	Suprafața* (mp)	Observații / Referințe
A1	33849	8.701	Sector cadastral:11 Teren neimprejmuit;

B. Partea II. Proprietari și acte

Inscrieri privitoare la dreptul de proprietate și alte drepturi reale		Referințe
4227 / 19/03/2021		
Hotarare Judecatoreasca nr. 226, din 12/03/2020 emis de JUDECATORIA VATRA DORNEI;		
B2	Intabulare, drept de PROPRIETATE, cu titlu de cumpărare, dobandit prin Hotarare Judecatoreasca, cota actuala 1/1, cota initiala 1/1 1) CANDREA ATANASIE 2) CANDREA MARIA-CRINA	A1

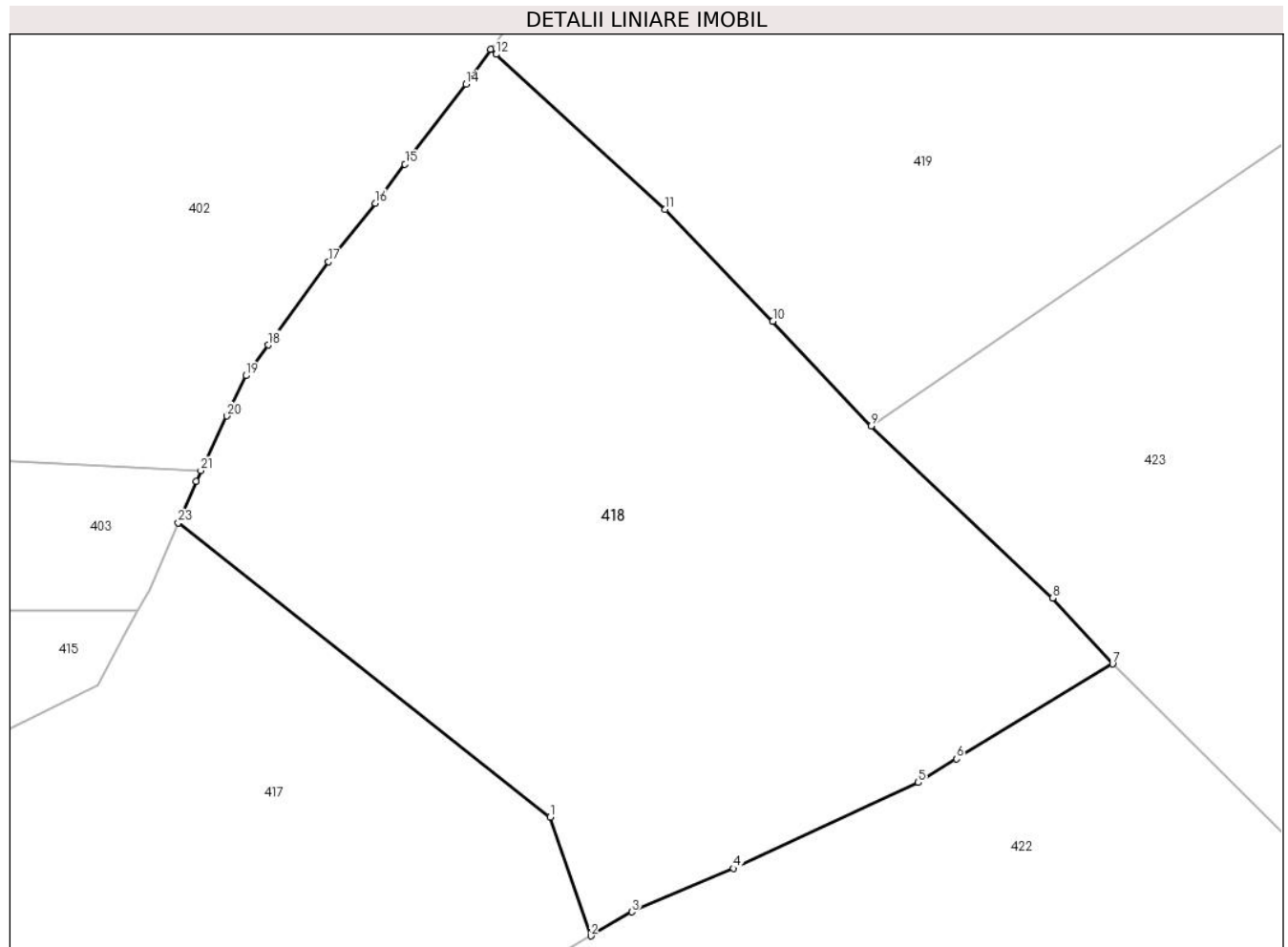
C. Partea III. SARCINI .

Inscrieri privind dezmembramintele dreptului de proprietate, drepturi reale de garanție și sarcini	Referințe
NU SUNT	

Teren

Nr cadastral	Suprafața (mp)*	Observații / Referințe
33849	8.701	

* Suprafața este determinată în planul de proiecție Stereo 70.



Date referitoare la teren

Crt	Categorie folosință	Intra vilan	Suprafața (mp)	Tarla	Parcelă	Nr. topo	Observații / Referințe
1	faneata	NU	8.680	-	-	-	
2	faneata	DA	8	-	-	-	
3	faneata	DA	13	-	-	-	

Lungime Segmente

1) Valorile lungimilor segmentelor sunt obținute din proiecție în plan.

Punct început	X / Y	Punct sfârșit	X / Y	Lungime segment (** (m)
1	507.256,241 649.142,577	2	507.262,23 649.125,16	18.418
3	507.268,256 649.128,684	4	507.283,159 649.135,044	16.203
5	507.310,218 649.147,632	6	507.315,857 649.151,075	6.607
7	507.338,698 649.164,973	8	507.329,901 649.174,609	13.048

Punct început	X / Y	Punct sfârșit	X / Y	Lungime segment (** (m)
2	507.262,23 649.125,16	3	507.268,256 649.128,684	6.981
4	507.283,159 649.135,044	5	507.310,218 649.147,632	29.844
6	507.315,857 649.151,075	7	507.338,698 649.164,973	26.737
8	507.329,901 649.174,609	9	507.303,322 649.199,813	36.629

Punct început	X / Y	Punct sfârşit	X / Y	Lungime segment (** (m)
9	507.303,322 649.199,813	10	507.288,902 649.215,141	21.045
11	507.273,142 649.231,584	12	507.248,35 649.254,248	33.59
13	507.247,527 649.255,0	14	507.243,962 649.249,884	6.236
15	507.234,992 649.238,16	16	507.230,624 649.232,451	7.188
17	507.223,783 649.223,869	18	507.214,943 649.211,698	15.043
19	507.211,673 649.207,195	20	507.208,865 649.201,28	6.548
21	507.205,069 649.193,286	22	507.204,391 649.191,714	1.712
23	507.201,775 649.185,648	1	507.256,241 649.142,577	69.438

Punct început	X / Y	Punct sfârşit	X / Y	Lungime segment (** (m)
10	507.288,902 649.215,141	11	507.273,142 649.231,584	22.776
12	507.248,35 649.254,248	13	507.247,527 649.255,0	1.115
14	507.243,962 649.249,884	15	507.234,992 649.238,16	14.762
16	507.230,624 649.232,451	17	507.223,783 649.223,869	10.975
18	507.214,943 649.211,698	19	507.211,673 649.207,195	5.565
20	507.208,865 649.201,28	21	507.205,069 649.193,286	8.85
22	507.204,391 649.191,714	23	507.201,775 649.185,648	6.606

** Lungimile segmentelor sunt determinate în planul de proiecție Stereo 70 și sunt rotunjite la 1 milimetru.

*** Distanța dintre puncte este formată din segmente cumulate ce sunt mai mici decât valoarea 1 milimetru.

**DATE DESPRE IMOBILUL NR. 419**

Oficiul de Cadastru și Publicitate Imobiliară SUCEAVA
Biroul de Cadastru și Publicitate Imobiliară Vatra Dornei

A. Partea I. Descrierea imobilului

TEREN Necunoscut

Adresa: Loc. Poiana Stampei, Jud. Suceava

Nr. Crt	Nr cadastral Nr. topografic	Suprafața* (mp)	Observații / Referințe
A1	34361	10.000	Sector cadastral:11 Teren imprejmuit;

B. Partea II. Proprietari și acte

Inscrieri privitoare la dreptul de proprietate și alte drepturi reale		Referințe
/		
Act Normativ nr. 7, din 13/03/1996 emis de PARLAMENTUL ROMANIEI;		
B1	Intabulare, drept de PROPRIETATE, dobândit prin Lege, cota actuala 1/1, cota initiala 1/1 1) NEIDENTIFICAT NEIDENTIFICAT	A1
1033 / 20/01/2022		
Act Notarial nr. 190, din 20/01/2022 emis de REY OLTICA-VERONICA;		
B2	se noteaza posesia ca bun propriu 1) CANDREA ATANASIE	A1

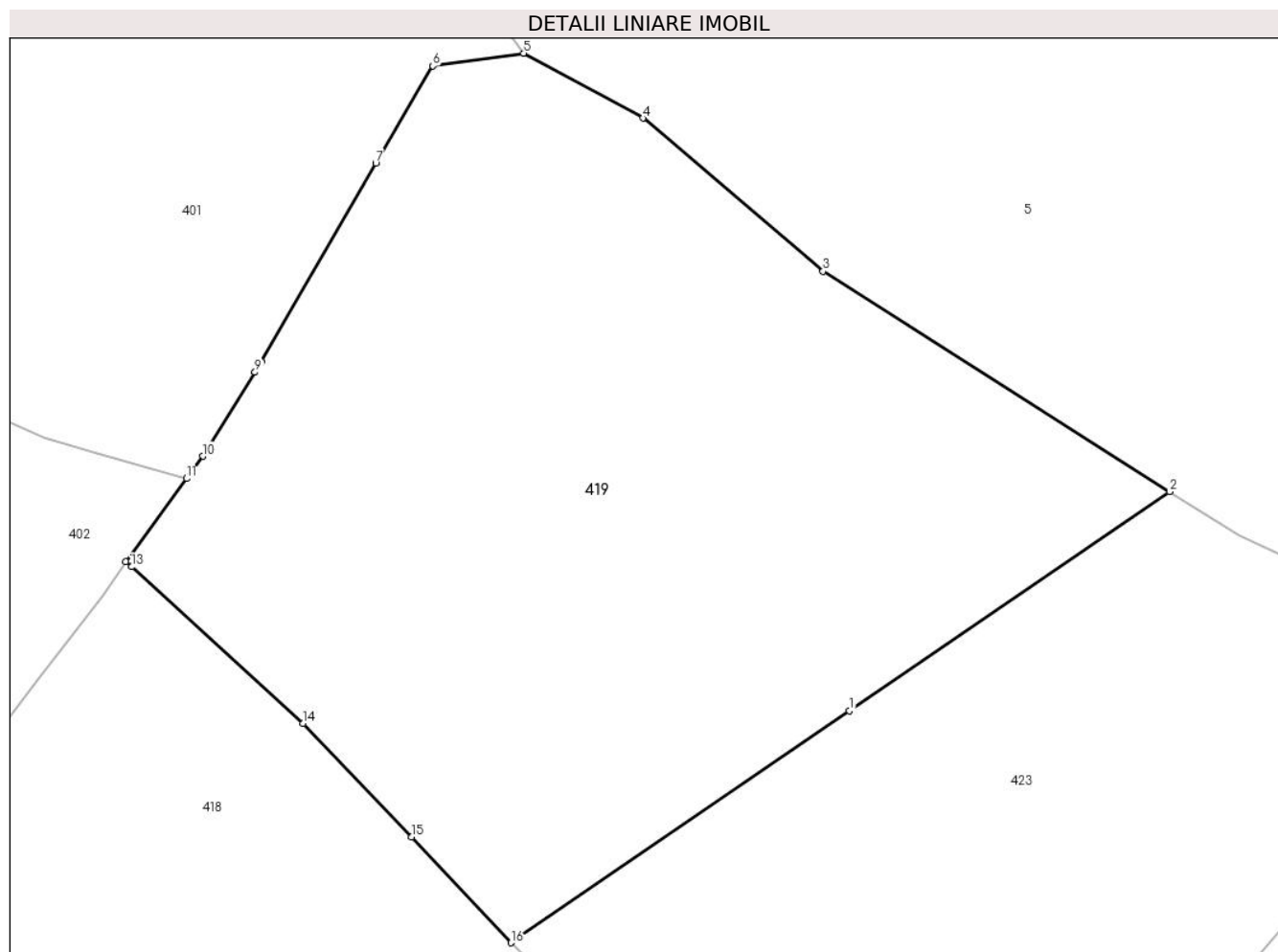
C. Partea III. SARCINI .

Inscrieri privind dezmembramintele dreptului de proprietate, drepturi reale de garanție și sarcini	Referințe
NU SUNT	

Teren

Nr cadastral	Suprafața (mp)*	Observații / Referințe
34361	10.000	

* Suprafața este determinată în planul de proiecție Stereo 70.



Date referitoare la teren

Crt	Categorie folosință	Intravilan	Suprafața (mp)	Tarla	Parcelă	Nr. topo	Observații / Referințe
1	pasune	NU	9.973	-	-	-	
2	pasune	DA	27	-	-	-	

Lungime Segmente

1) Valorile lungimilor segmentelor sunt obținute din proiecție în plan.

Punct început	X / Y	Punct sfârșit	X / Y	Lungime segment (** (m)
1	507.352,378 649.233,38	2	507.398,71 649.265,115	56.158
2	507.398,71 649.265,115	3	507.348,523 649.297,035	59.478
3	507.348,523 649.297,035	4	507.322,422 649.319,196	34.24
4	507.322,422 649.319,196	5	507.305,156 649.328,6	19.661

Punct început	X / Y	Punct sfârşit	X / Y	Lungime segment (** (m)
5	507.305,156 649.328,6	6	507.291,999 649.326,765	13.284
6	507.291,999 649.326,765	7	507.283,732 649.312,7	16.315
7	507.283,732 649.312,7	8	507.267,15 649.283,88	33.25
8	507.267,15 649.283,88	9	507.266,231 649.282,402	1.74
9	507.266,231 649.282,402	10	507.258,685 649.270,264	14.292
10	507.258,685 649.270,264	11	507.256,319 649.267,028	4.009
11	507.256,319 649.267,028	12	507.247,527 649.255,0	14.899
12	507.247,527 649.255,0	13	507.248,35 649.254,248	1.115
13	507.248,35 649.254,248	14	507.273,142 649.231,584	33.59
14	507.273,142 649.231,584	15	507.288,902 649.215,141	22.776
15	507.288,902 649.215,141	16	507.303,322 649.199,813	21.045
16	507.303,322 649.199,813	1	507.352,378 649.233,38	59.441

** Lungimile segmentelor sunt determinate în planul de proiecție Stereo 70 și sunt rotunjite la 1 milimetru.

*** Distanța dintre puncte este formată din segmente cumulate ce sunt mai mici decât valoarea 1 milimetru.

**DATE DESPRE IMOBILUL NR. 420**

Oficiul de Cadastru și Publicitate Imobiliară SUCEAVA
Biroul de Cadastru și Publicitate Imobiliară Vatra Dornei

A. Partea I. Descrierea imobilului

TEREN Intravilan

Adresa: Loc. Tataru, Jud. Suceava

Nr. Crt	Nr cadastral Nr. topografic	Suprafața* (mp)	Observații / Referințe
A1		8.202	Sector cadastral:11 Teren imprejmuit; 417/1 parte(CF 31834)

B. Partea II. Proprietari și acte

Inscrieri privitoare la dreptul de proprietate și alte drepturi reale		Referințe
/		
Act Normativ nr. 7, din 13/03/1996 emis de PARLAMENTUL ROMANIEI;		
B1	Intabulare, drept de PROPRIETATE, dobandit prin Lege, cota actuala 1/1, cota initiala 1/1 1) NEIDENTIFICAT NEIDENTIFICAT	A1
Act Administrativ nr. 6246, din 22/08/2022 emis de PRIMARIA COMUNEI POIANA STAMPEI;		
B2	SE NOTEAZA POSESIA FAPTICA IN FAVOAREA LUI 1) IVAN GAVRIL 2) IVAN DIDINA, LIPSA CNP	A1

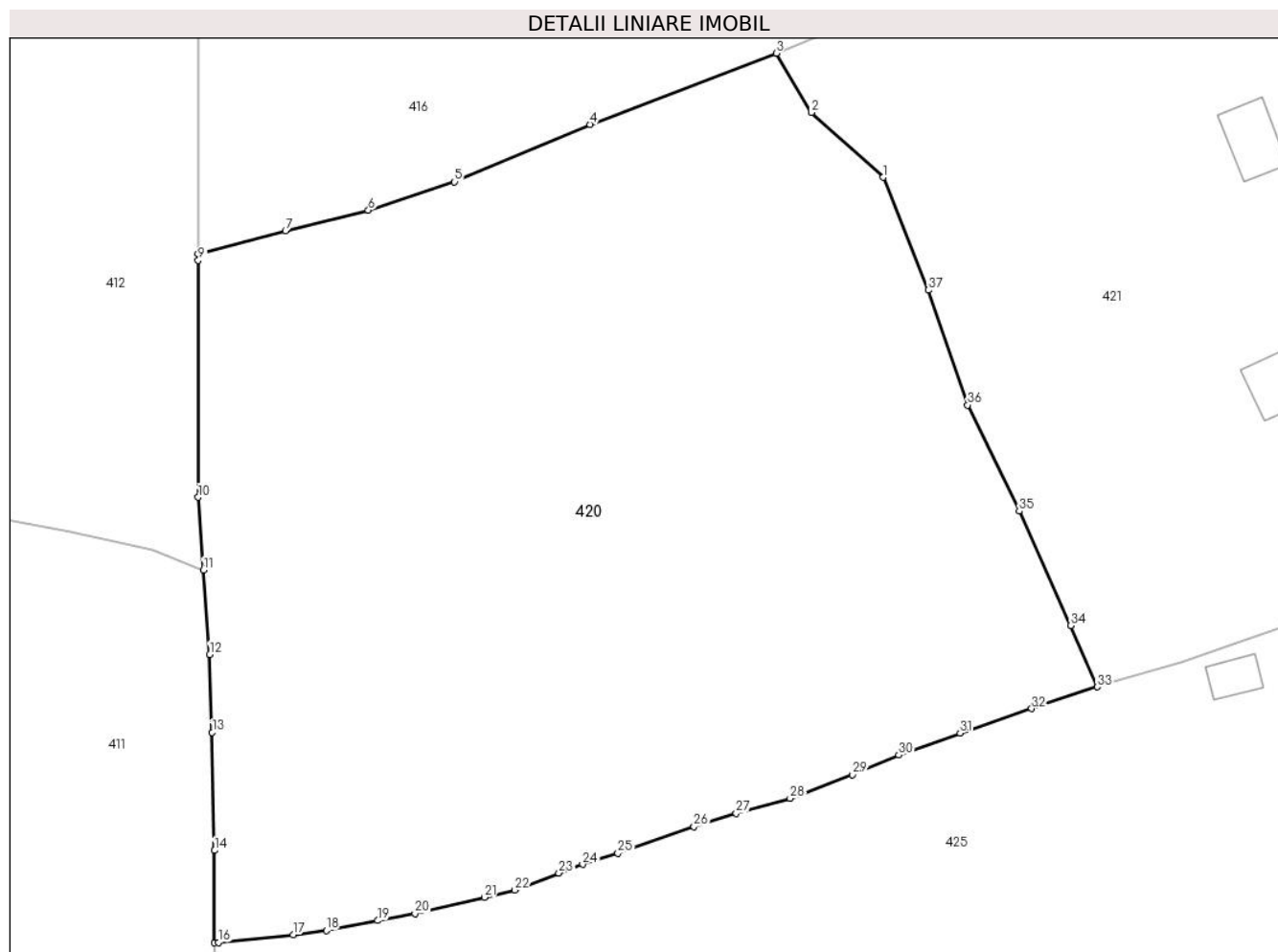
C. Partea III. SARCINI .

Inscrieri privind dezmembramintele dreptului de proprietate, drepturi reale de garanție și sarcini	Referințe
NU SUNT	

Teren

Nr cadastral	Suprafața (mp)*	Observații / Referințe
	8.202	417/1 parte(CF 31834)

* Suprafața este determinată în planul de proiecție Stereo 70.



Date referitoare la teren

Crt	Categorie folosință	Intravilan	Suprafața (mp)	Tarla	Parcelă	Nr. topo	Observații / Referințe
1	faneata	DA	8.202	-	-	-	

Lungime Segmente

1) Valorile lungimilor segmentelor sunt obținute din proiecție în plan.

Punct început	X / Y	Punct sfârșit	X / Y	Lungime segment (** (m)
1	507.103,399 648.981,081	2	507.094,59 648.989,036	11.869
3	507.090,261 648.996,314	4	507.067,411 648.987,566	24.467
5	507.050,764 648.980,536	6	507.040,191 648.977,049	11.133
7	507.030,011 648.974,518	8	507.019,306 648.971,686	11.073
9	507.019,303 648.970,893	10	507.019,277 648.941,839	29.054

Punct început	X / Y	Punct sfârșit	X / Y	Lungime segment (** (m)
2	507.094,59 648.989,036	3	507.090,261 648.996,314	8.468
4	507.067,411 648.987,566	5	507.050,764 648.980,536	18.071
6	507.040,191 648.977,049	7	507.030,011 648.974,518	10.49
8	507.019,306 648.971,686	9	507.019,303 648.970,893	0.793
10	507.019,277 648.941,839	11	507.019,942 648.932,884	8.98

Punct început	X / Y	Punct sfârșit	X / Y	Lungime segment (** (m)
11	507.019,942 648.932,884	12	507.020,709 648.922,553	10.359
13	507.021,0 648.912,969	14	507.021,307 648.898,499	14.473
15	507.021,272 648.887,17	16	507.021,754 648.887,219	0.484
17	507.030,936 648.888,143	18	507.035,022 648.888,694	4.123
19	507.041,345 648.889,894	20	507.045,919 648.890,744	4.652
21	507.054,415 648.892,754	22	507.058,185 648.893,622	3.869
23	507.063,576 648.895,729	24	507.066,488 648.896,786	3.098
25	507.070,82 648.898,135	26	507.080,155 648.901,42	9.896
27	507.085,345 648.903,056	28	507.091,961 648.904,898	6.868
29	507.099,64 648.907,803	30	507.105,289 648.910,202	6.137
31	507.112,838 648.912,9	32	507.121,633 648.915,906	9.295
33	507.129,678 648.918,563	34	507.126,411 648.926,107	8.221
35	507.120,107 648.940,128	36	507.113,77 648.953,142	14.475
37	507.108,926 648.967,253	1	507.103,399 648.981,081	14.892

Punct început	X / Y	Punct sfârșit	X / Y	Lungime segment (** (m)
12	507.020,709 648.922,553	13	507.021,0 648.912,969	9.588
14	507.021,307 648.898,499	15	507.021,272 648.887,17	11.329
16	507.021,754 648.887,219	17	507.030,936 648.888,143	9.228
18	507.035,022 648.888,694	19	507.041,345 648.889,894	6.436
20	507.045,919 648.890,744	21	507.054,415 648.892,754	8.731
22	507.058,185 648.893,622	23	507.063,576 648.895,729	5.788
24	507.066,488 648.896,786	25	507.070,82 648.898,135	4.537
26	507.080,155 648.901,42	27	507.085,345 648.903,056	5.442
28	507.091,961 648.904,898	29	507.099,64 648.907,803	8.21
30	507.105,289 648.910,202	31	507.112,838 648.912,9	8.017
32	507.121,633 648.915,906	33	507.129,678 648.918,563	8.472
34	507.126,411 648.926,107	35	507.120,107 648.940,128	15.373
36	507.113,77 648.953,142	37	507.108,926 648.967,253	14.919

** Lungimile segmentelor sunt determinate în planul de proiecție Stereo 70 și sunt rotunjite la 1 milimetru.

*** Distanța dintre puncte este formată din segmente cumulate ce sunt mai mici decât valoarea 1 milimetru.

**DATE DESPRE IMOBILUL NR. 421**

Oficiul de Cadastru și Publicitate Imobiliară SUCEAVA
Biroul de Cadastru și Publicitate Imobiliară Vatra Dornei

A. Partea I. Descrierea imobilului

TEREN Necunoscut

Adresa: Loc. Tataru, Nr. 116, Jud. Suceava

Nr. Crt	Nr cadastral Nr. topografic	Suprafața* (mp)	Observații / Referințe
A1	34008	Din acte: 14.939 Masurata: 14.928	Sector cadastral:11 Teren imprejmuit;

Construcții

Crt	Nr cadastral Nr. topografic	Adresa	Observații / Referințe
A1.1	34008-C1	Loc. Tataru, Nr. 116, Jud. Suceava	Nr. niveluri:1; S. construita la sol:63 mp; S. construita desfasurata:63 mp; Casa de locuit din lemn construita in anul 1980, P
A1.2	34008-C2	Loc. Tataru, Nr. 116, Jud. Suceava	Nr. niveluri:1; S. construita la sol:51 mp; S. construita desfasurata:51 mp; Anexa- grajd din lemn, P, din anul1980
A1.3	34008-C3	Loc. Tataru, Nr. 116, Jud. Suceava	Nr. niveluri:1; S. construita la sol:19 mp; S. construita desfasurata:19 mp; Anexa din lemn, P, din anul 1980
A1.4	34008-C4	Loc. Tataru, Nr. 116, Jud. Suceava	Nr. niveluri:1; S. construita la sol:19 mp; S. construita desfasurata:19 mp; Anexa, P
A1.5	34008-C5	Loc. Tataru, Nr. 116, Jud. Suceava	Nr. niveluri:1; S. construita la sol:14 mp; S. construita desfasurata:14 mp; Anexa, P

B. Partea II. Proprietari și acte

Inscrieri privitoare la dreptul de proprietate și alte drepturi reale	Referințe
12808 / 07/09/2020	
Act Notarial nr. 1192, din 03/09/2020 emis de REY OLTICA VERONICA (act administrativ nr 6440 din 02.09.2020, emis de Primăria comunei Poiana Stampei);	
B1	A1
se notează POSESIA asupra terenului	
1) MIRON LUCREȚIA	
Act Administrativ nr. 6443, din 02/09/2020 emis de Comuna Poiana Stampei (act administrativ nr 6492 din 04.09.2020, emis de Primăria comunei Poiana Stampei);	
B2	A1.1, A1.2, A1.3
Intabulare, drept de PROPRIETATE, dobandit prin Construire, cota actuala 1/1, cota initiala 1/1	
1) MIRON LUCREȚIA	
/	
Act Administrativ nr. 2981, din 31/03/2023 emis de Comuna Poiana Stampei;	
B3	A1.4, A1.5
Intabulare, drept de PROPRIETATE, dobandit prin Lege, cota actuala 1/1, cota initiala 1/1	
1) MIRON LUCREȚIA	
Act Normativ nr. 7, din 13/03/1996 emis de PARLAMENTUL ROMANIEI (act administrativ nr 6492 din 04.09.2020, emis de Primăria comunei Poiana Stampei);	
B4	A1
Intabulare, drept de PROPRIETATE, dobandit prin Lege, cota actuala 1/1, cota initiala 1/1	
1) NEIDENTIFICAT NEIDENTIFICAT	

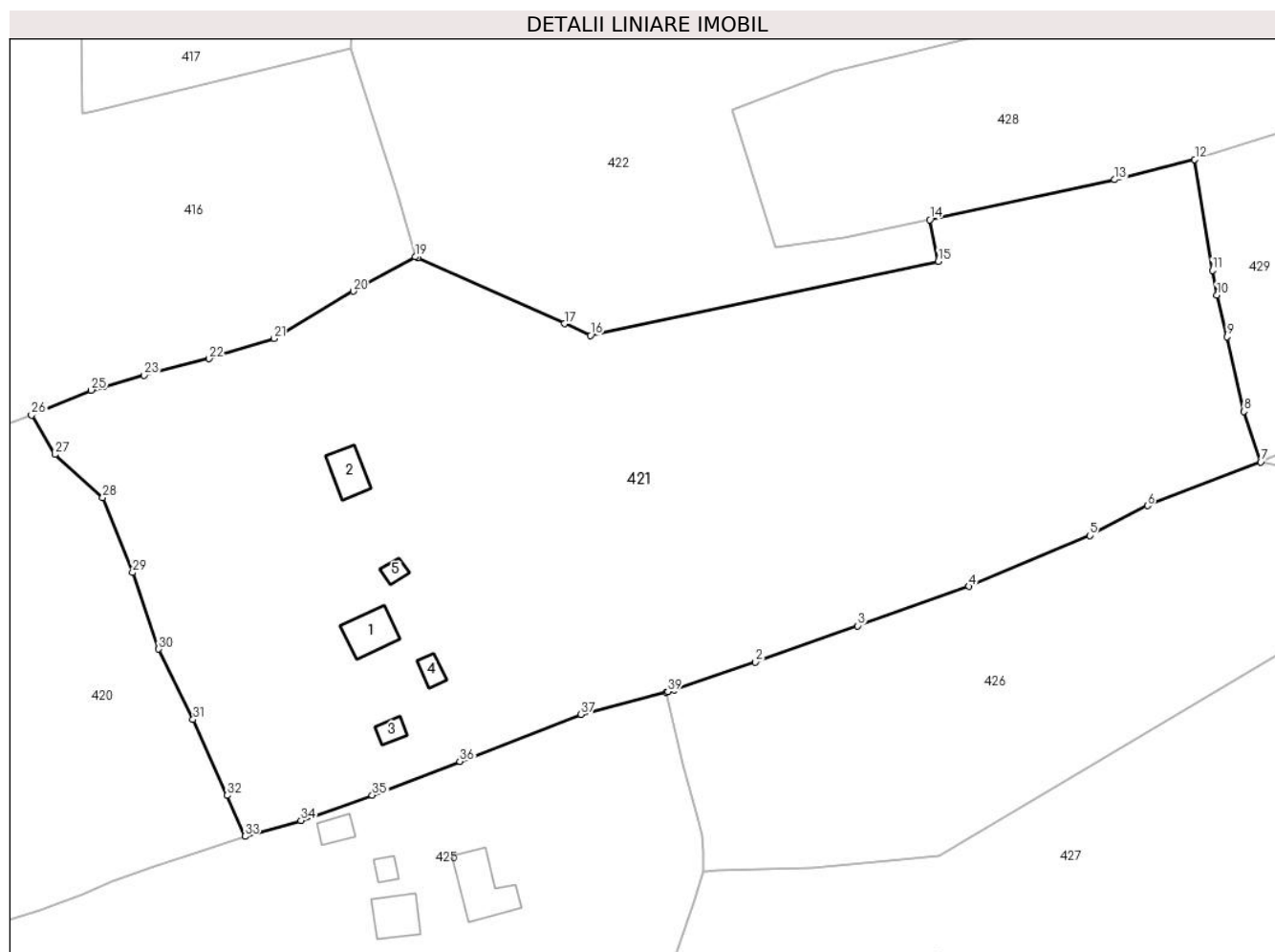
C. Partea III. SARCINI .

Inscrieri privind dezmembramintele dreptului de proprietate, drepturi reale de garanție și sarcini	Referințe
NU SUNT	

Teren

Nr cadastral	Suprafața (mp)*	Observații / Referințe
34008	Din acte: 14.939 Masurata: 14.928	

* Suprafața este determinată în planul de proiecție Stereo 70.



Date referitoare la teren

Crt	Categorie folosință	Intravilan	Suprafața (mp)	Tarla	Parcelă	Nr. topo	Observații / Referințe
1	curți construcții	DA	2.012	-	-	-	
2	faneata	DA	5.546	-	-	-	
3	faneata	NU	7.329	-	-	-	
4	faneata	NU	40	-	-	-	

Date referitoare la construcții

Crt	Număr	Destinație construcție	Supraf. (mp)	Situație juridică	Observații / Referințe
A1.1	34008-C1	construcții de locuințe	63	Cu acte	Nr. niveluri:1; S. construita la sol:63 mp; S. construita desfasurata:63 mp; Casa de locuit din lemn construita in anul 1980, P
A1.2	34008-C2	construcții anexa	51	Cu acte	Nr. niveluri:1; S. construita la sol:51 mp; S. construita desfasurata:51 mp; Anexa- grajd din lemn, P, din anul1980
A1.3	34008-C3	construcții anexa	Din acte: 11 Masurata: 19	Cu acte	Nr. niveluri:1; S. construita la sol:19 mp; S. construita desfasurata:19 mp; Anexa din lemn, P, din anul 1980
A1.4	34008-C4	construcții anexa	19	Cu acte	Nr. niveluri:1; S. construita la sol:19 mp; S. construita desfasurata:19 mp; Anexa, P
A1.5	34008-C5	construcții anexa	14	Cu acte	Nr. niveluri:1; S. construita la sol:14 mp; S. construita desfasurata:14 mp; Anexa, P

Lungime Segmente

1) Valorile lungimilor segmentelor sunt obținute din proiecție în plan.

Punct început	X / Y	Punct sfârșit	X / Y	Lungime segment (** (m)
1	507.208,974 648.945,569	2	507.223,979 648.950,752	15.875
3	507.242,876 648.957,425	4	507.263,474 648.964,694	21.843
5	507.285,747 648.974,092	6	507.296,448 648.979,599	12.035
7	507.317,374 648.987,691	8	507.314,313 648.996,983	9.783
9	507.311,161 649.010,771	10	507.309,26 649.018,424	7.886
11	507.308,434 649.023,016	12	507.305,192 649.043,479	20.718
13	507.290,359 649.039,756	14	507.256,239 649.032,355	34.913
15	507.257,817 649.024,712	16	507.193,552 649.011,018	65.708
17	507.188,741 649.013,173	18	507.161,663 649.025,305	29.672
19	507.161,183 649.025,52	20	507.149,688 649.019,166	13.134
21	507.135,068 649.010,454	22	507.123,047 649.006,744	12.58
23	507.111,08 649.003,688	24	507.103,595 649.001,558	7.782
25	507.101,302 649.000,906	26	507.090,261 648.996,314	11.958
27	507.094,59 648.989,036	28	507.103,399 648.981,081	11.869
29	507.108,926 648.967,253	30	507.113,77 648.953,142	14.919
31	507.120,107 648.940,128	32	507.126,411 648.926,107	15.373
33	507.129,678 648.918,563	34	507.140,046 648.921,524	10.783
35	507.153,209 648.926,182	36	507.169,367 648.932,415	17.319
37	507.191,808 648.941,073	38	507.207,558 648.945,198	16.281
39	507.207,822 648.945,267	1	507.208,974 648.945,569	1.191

Punct început	X / Y	Punct sfârșit	X / Y	Lungime segment (** (m)
2	507.223,979 648.950,752	3	507.242,876 648.957,425	20.041
4	507.263,474 648.964,694	5	507.285,747 648.974,092	24.175
6	507.296,448 648.979,599	7	507.317,374 648.987,691	22.436
8	507.314,313 648.996,983	9	507.311,161 649.010,771	14.144
10	507.309,26 649.018,424	11	507.308,434 649.023,016	4.666
12	507.305,192 649.043,479	13	507.290,359 649.039,756	15.293
14	507.256,239 649.032,355	15	507.257,817 649.024,712	7.804
16	507.193,552 649.011,018	17	507.188,741 649.013,173	5.272
18	507.161,663 649.025,305	19	507.161,183 649.025,52	0.526
20	507.149,688 649.019,166	21	507.135,068 649.010,454	17.019
22	507.123,047 649.006,744	23	507.111,08 649.003,688	12.351
24	507.103,595 649.001,558	25	507.101,302 649.000,906	2.384
26	507.090,261 648.996,314	27	507.094,59 648.989,036	8.468
28	507.103,399 648.981,081	29	507.108,926 648.967,253	14.892
30	507.113,77 648.953,142	31	507.120,107 648.940,128	14.475
32	507.126,411 648.926,107	33	507.129,678 648.918,563	8.221
34	507.140,046 648.921,524	35	507.153,209 648.926,182	13.963
36	507.169,367 648.932,415	37	507.191,808 648.941,073	24.053
38	507.207,558 648.945,198	39	507.207,822 648.945,267	0.273

** Lungimile segmentelor sunt determinate în planul de proiecție Stereo 70 și sunt rotunjite la 1 milimetru.

*** Distanța dintre puncte este formată din segmente cumulate ce sunt mai mici decât valoarea 1 milimetru.

**DATE DESPRE IMOBILUL NR. 422**

Oficiul de Cadastru și Publicitate Imobiliară SUCEAVA
Biroul de Cadastru și Publicitate Imobiliară Vatra Dornei

A. Partea I. Descrierea imobilului

TEREN Necunoscut

Adresa: Loc. Tataru, Jud. Suceava, zona Tataru

Nr. Crt	Nr cadastral Nr. topografic	Suprafața* (mp)	Observații / Referințe
A1	34002	14.940	Sector cadastral:11 Teren imprejmuit;

B. Partea II. Proprietari și acte

Inscrieri privitoare la dreptul de proprietate și alte drepturi reale		Referințe
/		
Act Normativ nr. 7, din 13/03/1996 emis de PARLAMENTUL ROMANIE;		
B1	Intabulare, drept de PROPRIETATE, dobândit prin Lege, cota actuala 1/1, cota initiala 1/1 1) NEIDENTIFICAT NEIDENTIFICAT	A1
14647 / 05/10/2020		
Act Notarial nr. 1415, din 05/10/2020 emis de REY OLTICA-VERONICA;		
B2	se notează POSESIA asupra imobilului 1) MIRON LUCREȚIA	A1

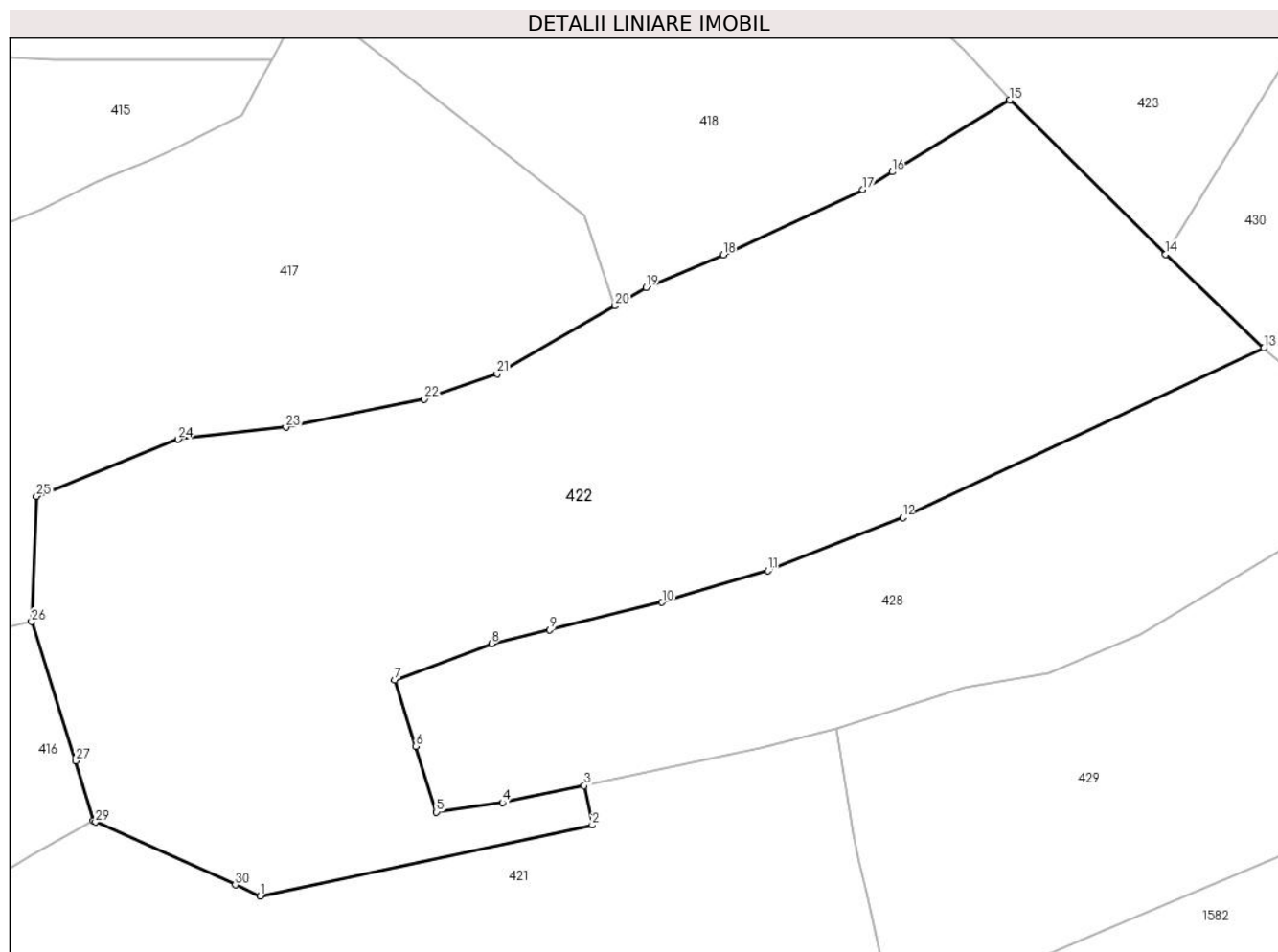
C. Partea III. SARCINI .

Inscrieri privind dezmembramintele dreptului de proprietate, drepturi reale de garanție și sarcini	Referințe
NU SUNT	

Teren

Nr cadastral	Suprafața (mp)*	Observații / Referințe
34002	14.940	

* Suprafața este determinată în planul de proiecție Stereo 70.



Date referitoare la teren

Crt	Categorie folosință	Intra vilan	Suprafața (mp)	Tarla	Parcelă	Nr. topo	Observații / Referințe
1	pasune	NU	14.691	-	-	-	
2	pasune	DA	249	-	-	-	

Lungime Segmente

1) Valorile lungimilor segmentelor sunt obținute din proiecție în plan.

Punct început	X / Y	Punct sfârșit	X / Y	Lungime segment (** (m)
1	507.193,552 649.011,018	2	507.257,817 649.024,712	65.708
3	507.256,239 649.032,355	4	507.240,441 649.029,079	16.134
5	507.227,67 649.027,25	6	507.223,642 649.039,998	13.369
7	507.219,614 649.052,747	8	507.238,319 649.059,842	20.005

Punct început	X / Y	Punct sfârșit	X / Y	Lungime segment (** (m)
2	507.257,817 649.024,712	3	507.256,239 649.032,355	7.804
4	507.240,441 649.029,079	5	507.227,67 649.027,25	12.901
6	507.223,642 649.039,998	7	507.219,614 649.052,747	13.37
8	507.238,319 649.059,842	9	507.249,605 649.062,479	11.59

Punct început	X / Y	Punct sfârșit	X / Y	Lungime segment (** (m)
9	507.249,605 649.062,479	10	507.271,348 649.067,81	22.387
11	507.291,825 649.073,915	12	507.317,957 649.084,187	28.078
13	507.387,803 649.116,963	14	507.368,803 649.135,098	26.266
15	507.338,698 649.164,973	16	507.315,857 649.151,075	26.737
17	507.310,218 649.147,632	18	507.283,159 649.135,044	29.844
19	507.268,256 649.128,684	20	507.262,23 649.125,16	6.981
21	507.239,384 649.112,016	22	507.225,287 649.107,104	14.928
23	507.198,542 649.101,696	24	507.177,676 649.099,332	20.999
25	507.150,26 649.088,323	26	507.149,3 649.064,082	24.26
27	507.157,877 649.037,146	28	507.161,183 649.025,52	12.087
29	507.161,663 649.025,305	30	507.188,741 649.013,173	29.672

Punct început	X / Y	Punct sfârșit	X / Y	Lungime segment (** (m)
10	507.271,348 649.067,81	11	507.291,825 649.073,915	21.368
12	507.317,957 649.084,187	13	507.387,803 649.116,963	77.154
14	507.368,803 649.135,098	15	507.338,698 649.164,973	42.413
16	507.315,857 649.151,075	17	507.310,218 649.147,632	6.607
18	507.283,159 649.135,044	19	507.268,256 649.128,684	16.203
20	507.262,23 649.125,16	21	507.239,384 649.112,016	26.357
22	507.225,287 649.107,104	23	507.198,542 649.101,696	27.286
24	507.177,676 649.099,332	25	507.150,26 649.088,323	29.544
26	507.149,3 649.064,082	27	507.157,877 649.037,146	28.269
28	507.161,183 649.025,52	29	507.161,663 649.025,305	0.526
30	507.188,741 649.013,173	1	507.193,552 649.011,018	5.272

** Lungimile segmentelor sunt determinate în planul de proiecție Stereo 70 și sunt rotunjite la 1 milimetru.

*** Distanța dintre puncte este formată din segmente cumulate ce sunt mai mici decât valoarea 1 milimetru.

**DATE DESPRE IMOBILUL NR. 423**

Oficiul de Cadastru și Publicitate Imobiliară SUCEAVA
 Biroul de Cadastru și Publicitate Imobiliară Vatra Dornei

A. Partea I. Descrierea imobilului

TEREN Extravilan

Adresa: Jud. Suceava

Nr. Crt	Nr cadastral Nr. topografic	Suprafața* (mp)	Observații / Referințe
A1	34397	8.017	Sector cadastral:11 Teren imprejmuit;

B. Partea II. Proprietari și acte

Inscrieri privitoare la dreptul de proprietate și alte drepturi reale	Referințe
/	
Act Normativ nr. 7, din 13/03/1996 emis de PARLAMENTUL ROMANIEI;	
B1	A1
Intabulare, drept de PROPRIETATE, dobândit prin Lege, cota actuala 1/1, cota initiala 1/1	
1) NEIDENTIFICAT NEIDENTIFICAT	
8107 / 11/05/2022	
Act Notarial nr. 939, din 05/05/2022 emis de REY OLTICA-VERONICA (939-contract translativ al posesiei);	
B2	A1
se notează posesia asupra imobilului	
1) CANDREA ATANASIE , bun propriu	

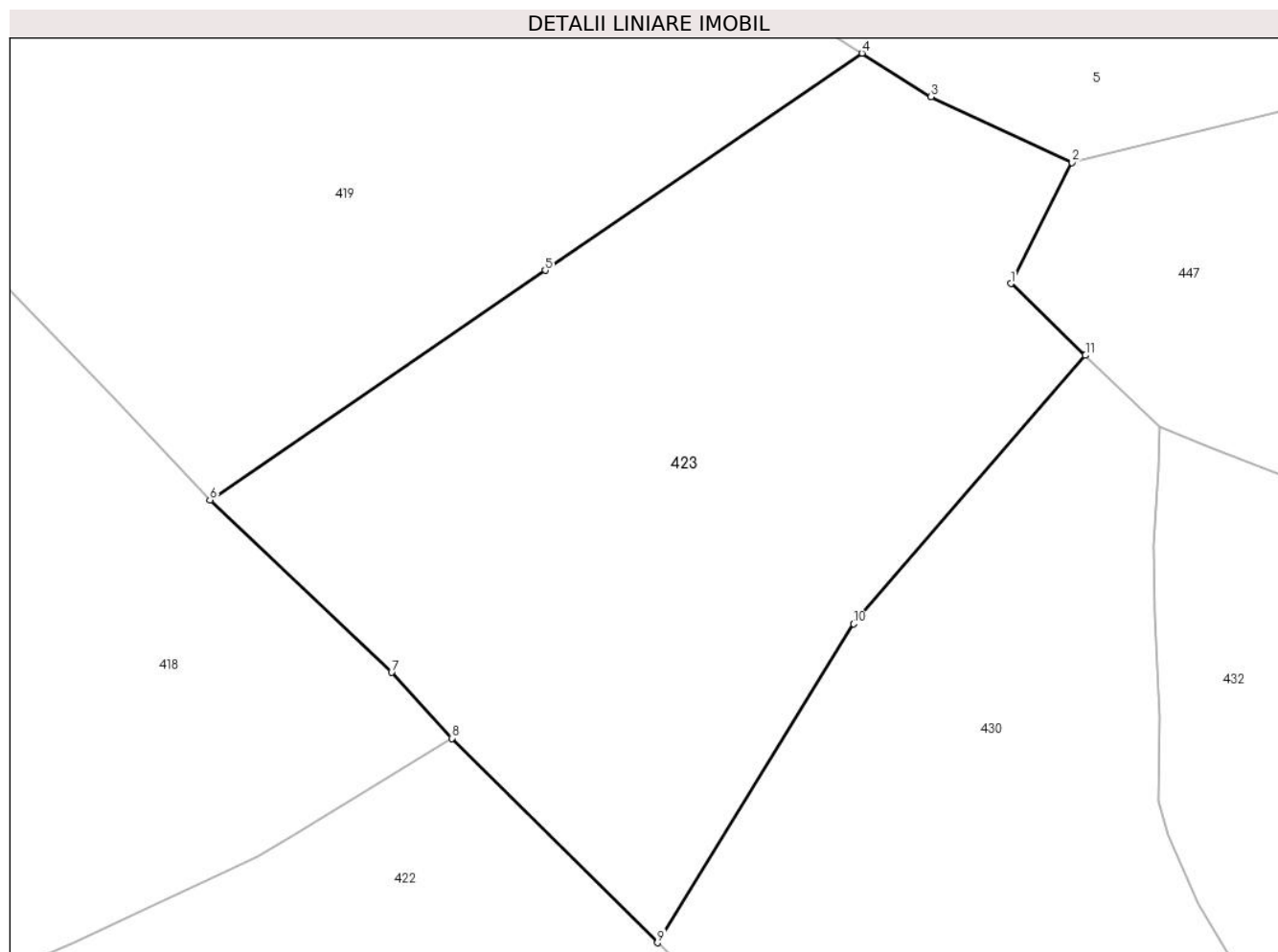
C. Partea III. SARCINI .

Inscrieri privind dezmembramintele dreptului de proprietate, drepturi reale de garanție și sarcini	Referințe
NU SUNT	

Teren

Nr cadastral	Suprafața (mp)*	Observații / Referințe
34397	8.017	

* Suprafața este determinată în planul de proiecție Stereo 70.



Date referitoare la teren

Crt	Categorie folosință	Intra vilan	Suprafața (mp)	Tarla	Parcelă	Nr. topo	Observații / Referințe
1	pasune	NU	8.017	-	-	-	

Lungime Segmente

1) Valorile lungimilor segmentelor sunt obținute din proiecție în plan.

Punct început	X / Y	Punct sfârșit	X / Y	Lungime segment (** (m)
1	507.420,488 649.231,439	2	507.429,451 649.249,129	19.831
2	507.429,451 649.249,129	3	507.408,82 649.258,747	22.763
3	507.408,82 649.258,747	4	507.398,71 649.265,115	11.948
4	507.398,71 649.265,115	5	507.352,378 649.233,38	56.158
5	507.352,378 649.233,38	6	507.303,322 649.199,813	59.441

Punct început	X / Y	Punct sfârșit	X / Y	Lungime segment (** (m)
6	507.303,322 649.199,813	7	507.329,901 649.174,609	36.629
7	507.329,901 649.174,609	8	507.338,698 649.164,973	13.048
8	507.338,698 649.164,973	9	507.368,803 649.135,098	42.413
9	507.368,803 649.135,098	10	507.397,476 649.181,711	54.726
10	507.397,476 649.181,711	11	507.431,399 649.220,951	51.87
11	507.431,399 649.220,951	1	507.420,488 649.231,439	15.134

** Lungimile segmentelor sunt determinate în planul de proiecție Stereo 70 și sunt rotunjite la 1 milimetru.

*** Distanța dintre puncte este formată din segmente cumulate ce sunt mai mici decât valoarea 1 milimetru.

**DATE DESPRE IMOBILUL NR. 424**

Oficiul de Cadastru și Publicitate Imobiliară SUCEAVA
Biroul de Cadastru și Publicitate Imobiliară Vatra Dornei

A. Partea I. Descrierea imobilului

TEREN Necunoscut

Adresa: Loc. Tataru, Jud. Suceava

Nr. Crt	Nr cadastral Nr. topografic	Suprafața* (mp)	Observații / Referințe
A1		6.027	Sector cadastral:11 Teren imprejmuit; 417/1 parte(CF 31834)

B. Partea II. Proprietari și acte

Inscrieri privitoare la dreptul de proprietate și alte drepturi reale		Referințe
/		
Act Normativ nr. 7, din 13/03/1996 emis de PARLAMENTUL ROMANIEI;		
B1	Intabulare, drept de PROPRIETATE, dobandit prin Lege, cota actuala 1/1, cota initiala 1/1 1) NEIDENTIFICAT NEIDENTIFICAT	A1
Act Administrativ nr. 7269, din 23/09/2022 emis de PRIMARIA COMUNEI POIANA STAMPEI;		
B2	SE NOTEAZA POSESIA FAPTICA IN FAVOAREA LUI 1) IVAN PETRONELA MARIA	A1

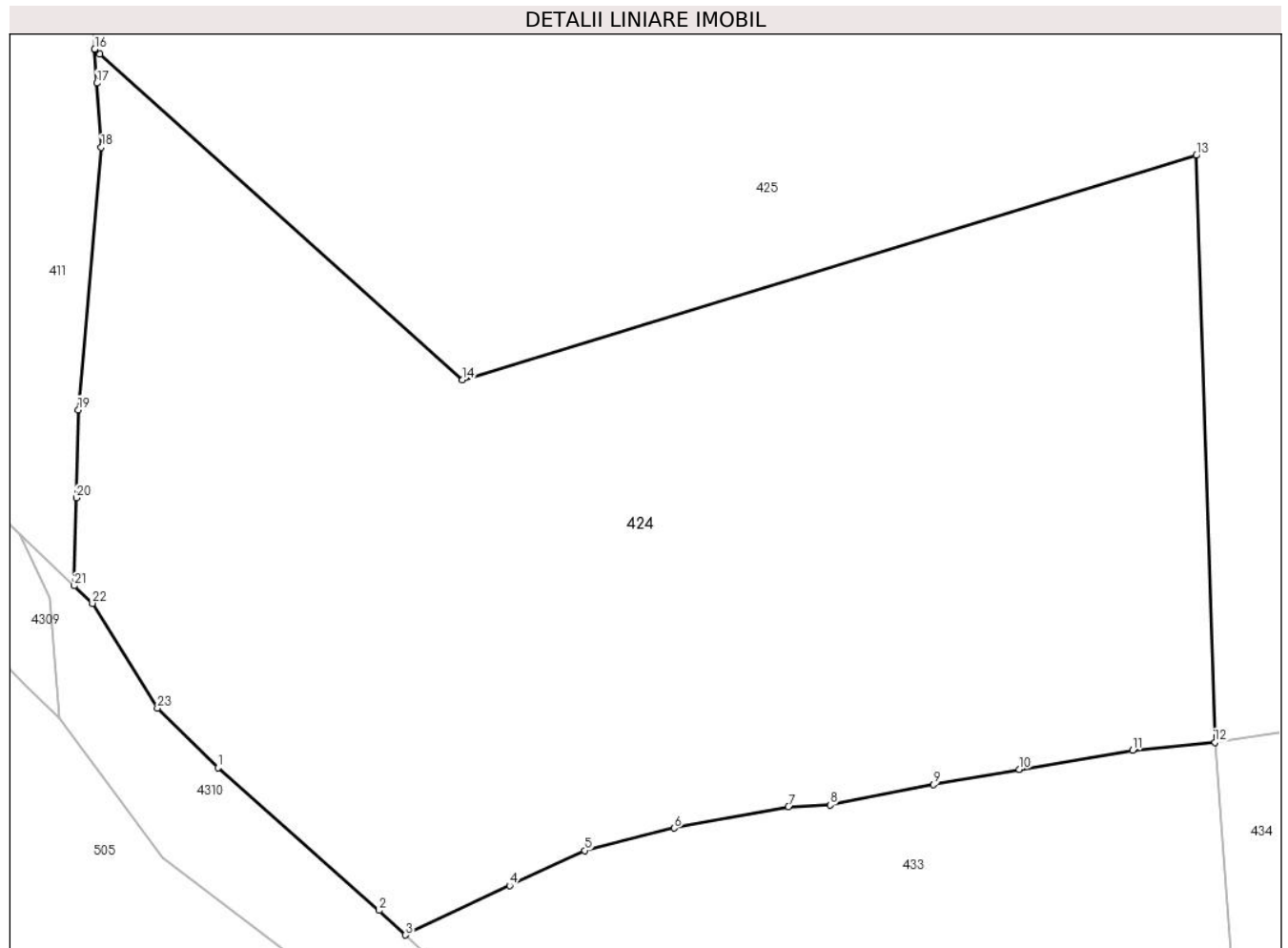
C. Partea III. SARCINI .

Inscrieri privind dezmembramintele dreptului de proprietate, drepturi reale de garanție și sarcini	Referințe
NU SUNT	

Teren

Nr cadastral	Suprafața (mp)*	Observații / Referințe
	6.027	417/1 parte(CF 31834)

* Suprafața este determinată în planul de proiecție Stereo 70.



Date referitoare la teren

Crt	Categorie folosință	Intravilan	Suprafața (mp)	Tarla	Parcelă	Nr. topo	Observații / Referințe
1	faneata	DA	6.019	-	-	-	
2	faneata	NU	8	-	-	-	

Lungime Segmente

1) Valorile lungimilor segmentelor sunt obținute din proiecție în plan.

Punct început	X / Y	Punct sfârșit	X / Y	Lungime segment (** (m))
1	507.034,773 648.795,869	2	507.050,589 648.781,875	21.118
3	507.053,203 648.779,456	4	507.063,432 648.784,296	11.316
5	507.070,805 648.787,739	6	507.079,609 648.789,955	9.079
7	507.090,82 648.792,046	8	507.094,928 648.792,204	4.111

Punct început	X / Y	Punct sfârșit	X / Y	Lungime segment (** (m))
2	507.050,589 648.781,875	3	507.053,203 648.779,456	3.562
4	507.063,432 648.784,296	5	507.070,805 648.787,739	8.137
6	507.079,609 648.789,955	7	507.090,82 648.792,046	11.404
8	507.094,928 648.792,204	9	507.105,098 648.794,238	10.371

Punct început	X / Y	Punct sfârșit	X / Y	Lungime segment (** (m)
9	507.105,098 648.794,238	10	507.113,503 648.795,722	8.535
11	507.124,659 648.797,586	12	507.132,741 648.798,38	8.121
13	507.130,911 648.855,977	14	507.058,788 648.833,955	75.41
15	507.023,171 648.865,933	16	507.022,648 648.866,403	0.703
17	507.022,869 648.863,072	18	507.023,286 648.856,779	6.307
19	507.021,029 648.831,001	20	507.020,828 648.822,371	8.632
21	507.020,627 648.813,726	22	507.022,415 648.812,011	2.478
23	507.028,806 648.801,709	1	507.034,773 648.795,869	8.349

Punct început	X / Y	Punct sfârșit	X / Y	Lungime segment (** (m)
10	507.113,503 648.795,722	11	507.124,659 648.797,586	11.311
12	507.132,741 648.798,38	13	507.130,911 648.855,977	57.626
14	507.058,788 648.833,955	15	507.023,171 648.865,933	47.866
16	507.022,648 648.866,403	17	507.022,869 648.863,072	3.338
18	507.023,286 648.856,779	19	507.021,029 648.831,001	25.877
20	507.020,828 648.822,371	21	507.020,627 648.813,726	8.647
22	507.022,415 648.812,011	23	507.028,806 648.801,709	12.123

** Lungimile segmentelor sunt determinate în planul de proiecție Stereo 70 și sunt rotunjite la 1 milimetru.

*** Distanța dintre puncte este formată din segmente cumulate ce sunt mai mici decât valoarea 1 milimetru.

**DATE DESPRE IMOBILUL NR. 425**

Oficiul de Cadastru și Publicitate Imobiliară SUCEAVA
Biroul de Cadastru și Publicitate Imobiliară Vatra Dornei

A. Partea I. Descrierea imobilului

TEREN Necunoscut

Adresa: Loc. Tataru, Str Tataru , Nr. 117, Jud. Suceava

Nr. Crt	Nr cadastral Nr. topografic	Suprafața* (mp)	Observații / Referințe
A1		22.927	Sector cadastral:11 Teren neimprejmuț; 417/1 parte(CF 31834), 417/2parte(CF 31835), 67(CF 31838)

Construcții

Crt	Nr cadastral Nr. topografic	Adresa	Observații / Referințe
A1.1		Loc. Tataru, Str Tataru , Nr. 117, Jud. Suceava	Nr. niveluri:1; S. construita la sol:97 mp; S. construita desfasurata:97 mp; Locuinta, P, din 1980
A1.2		Loc. Tataru, Str Tataru , Nr. 117, Jud. Suceava	Nr. niveluri:1; S. construita la sol:61 mp; S. construita desfasurata:61 mp; Bucatarie de vara, P, din anul 1982
A1.3		Loc. Tataru, Str Tataru , Nr. 117, Jud. Suceava	Nr. niveluri:1; S. construita la sol:16 mp; S. construita desfasurata:16 mp; Anexa, P, din anul 1980
A1.4		Loc. Tataru, Str Tataru , Nr. 117, Jud. Suceava	Nr. niveluri:1; S. construita la sol:27 mp; S. construita desfasurata:27 mp; Anexa, P, din anul 1980

B. Partea II. Proprietari și acte

Inscrieri privitoare la dreptul de proprietate și alte drepturi reale		Referințe
/		
Act Normativ nr. 7, din 13/03/1996 emis de PARLAMENTUL ROMANIEI;		
B1	Intabulare, drept de PROPRIETATE, dobandit prin Lege, cota actuala 1/1, cota initiala 1/1 1) NEIDENTIFICAT NEIDENTIFICAT	A1
Act Administrativ nr. 6205, din 22/08/2022 emis de PRIMARIA COMUNEI POIANA STAMPEI;		
B2	SE NOTEAZA POSESIA FAPTICA IN FAVOAREA LUI 1) AIOANEI VASILE 2) AIOANEI IOANA	A1
Act Administrativ nr. 2981, din 31/03/2023 emis de PRIMARIA COMUNEI POIANA STAMPEI;		
B3	Intabulare, drept de PROPRIETATE, dobandit prin Lege, cota actuala 1/1, cota initiala 1/1 1) AIOANEI VASILE 2) AIOANEI IOANA	A1.1, A1.2, A1.3, A1.4

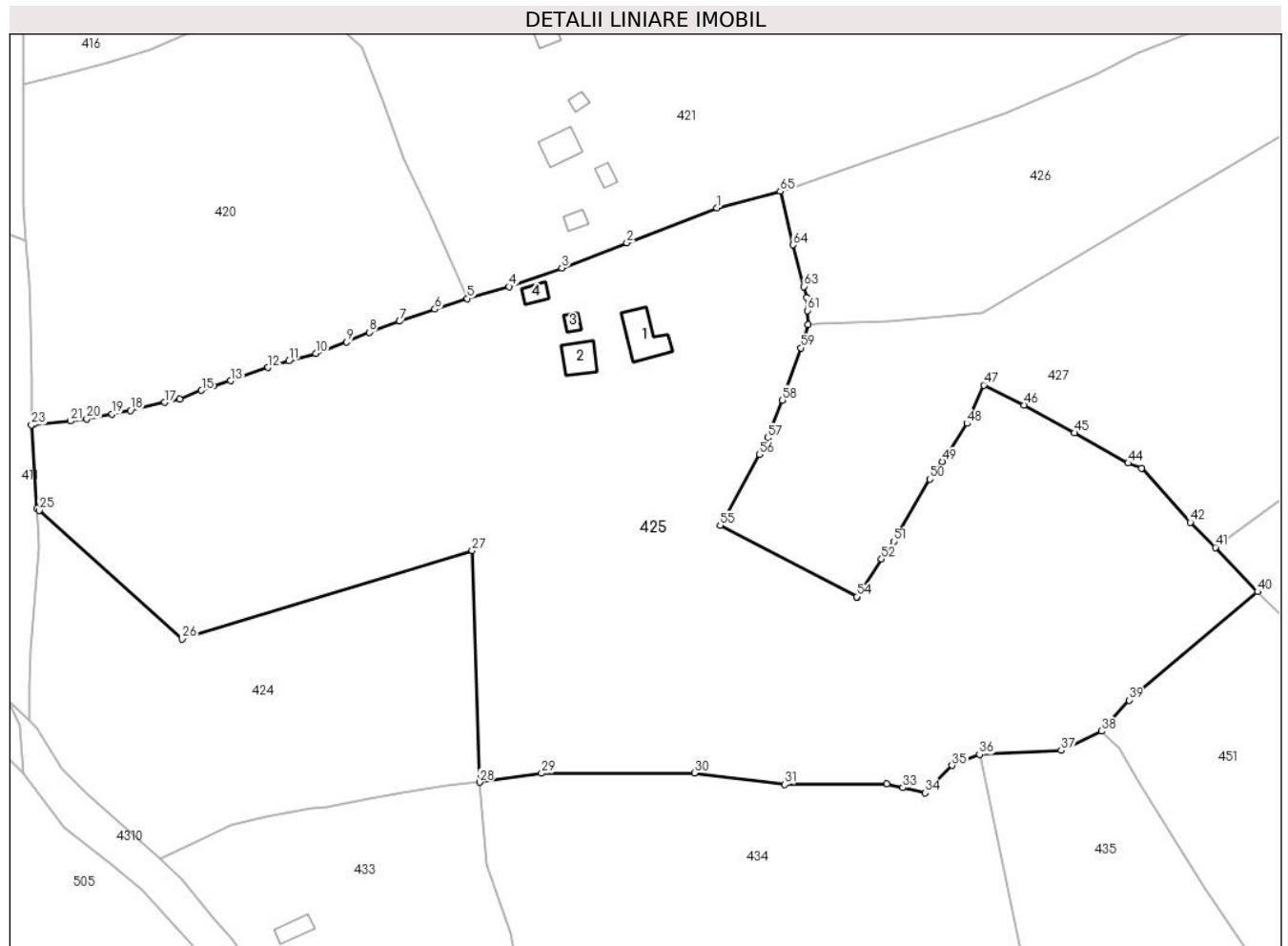
C. Partea III. SARCINI .

Inscrieri privind dezmembramintele dreptului de proprietate, drepturi reale de garanție și sarcini	Referințe
NU SUNT	

Teren

Nr cadastral	Suprafața (mp)*	Observații / Referințe
	22.927	417/1 parte(CF 31834), 417/2parte(CF 31835), 67(CF 31838)

* Suprafața este determinată în planul de proiecție Stereo 70.



Date referitoare la teren

Crt	Categorie folosință	Intra vilan	Suprafața (mp)	Tarla	Parcelă	Nr. topo	Observații / Referințe
1	curți constructii	DA	1.284	-	-	-	
2	arabil	DA	127	-	-	-	
3	faneata	DA	15.730	-	-	-	
4	faneata	NU	5.773	-	-	-	
5	faneata	NU	13	-	-	-	

Date referitoare la construcții

Crt	Număr	Destinație construcție	Supraf. (mp)	Situație juridică	Observații / Referințe
A1.1		construcții de locuințe	97	Cu acte	Nr. niveluri:1; S. construita la sol:97 mp; S. construita desfasurata:97 mp; Locuinta, P, din 1980
A1.2		construcții de locuințe	61	Cu acte	Nr. niveluri:1; S. construita la sol:61 mp; S. construita desfasurata:61 mp; Bucatarie de vara, P, din anul 1982
A1.3		construcții anexa	16	Cu acte	Nr. niveluri:1; S. construita la sol:16 mp; S. construita desfasurata:16 mp; Anexa, P, din anul 1980
A1.4		construcții anexa	27	Cu acte	Nr. niveluri:1; S. construita la sol:27 mp; S. construita desfasurata:27 mp; Anexa, P, din anul 1980

Lungime Segmente

1) Valorile lungimilor segmentelor sunt obținute din proiecție în plan.

Punct început	X / Y	Punct sfârșit	X / Y	Lungime segment	Punct început	X / Y	Punct sfârșit	X / Y	Lungime segment	Punct început	X / Y	Punct sfârșit	X / Y	Lungime segment
1	507.191,808 648.941,073	2	507.169,367 648.932,415	24.05 3	2	507.169,367 648.932,415	3	507.153,209 648.926,182	17.31 9	3	507.153,209 648.926,182	4	507.140,046 648.921,524	13.96 3
4	507.140,046 648.921,524	5	507.129,678 648.918,563	10.78 3	5	507.129,678 648.918,563	6	507.121,633 648.915,906	8.472	6	507.121,633 648.915,906	7	507.112,838 648.912,9	9.295
7	507.112,838 648.912,9	8	507.105,289 648.910,202	8.017	8	507.105,289 648.910,202	9	507.099,64 648.907,803	6.137	9	507.099,64 648.907,803	10	507.091,961 648.904,898	8.21
10	507.091,961 648.904,898	11	507.085,345 648.903,056	6.868	11	507.085,345 648.903,056	12	507.080,155 648.901,42	5.442	12	507.080,155 648.901,42	13	507.070,82 648.898,135	9.896
13	507.070,82 648.898,135	14	507.066,488 648.896,786	4.537	14	507.066,488 648.896,786	15	507.063,576 648.895,729	3.098	15	507.063,576 648.895,729	16	507.058,185 648.893,622	5.788
16	507.058,185 648.893,622	17	507.054,415 648.892,754	3.869	17	507.054,415 648.892,754	18	507.045,919 648.890,744	8.731	18	507.045,919 648.890,744	19	507.041,345 648.889,894	4.652
19	507.041,345 648.889,894	20	507.035,022 648.888,694	6.436	20	507.035,022 648.888,694	21	507.030,936 648.888,143	4.123	21	507.030,936 648.888,143	22	507.021,754 648.887,219	9.228
22	507.021,754 648.887,219	23	507.021,272 648.887,17	0.484	23	507.021,272 648.887,17	24	507.022,648 648.866,403	20.81 3	24	507.022,648 648.866,403	25	507.023,171 648.865,933	0.703
25	507.023,171 648.865,933	26	507.058,788 648.833,955	47.86 6	26	507.058,788 648.833,955	27	507.130,911 648.855,977	75.41	27	507.130,911 648.855,977	28	507.132,741 648.798,38	57.62 6
28	507.132,741 648.798,38	29	507.148,172 648.800,632	15.59 4	29	507.148,172 648.800,632	30	507.186,16 648.800,668	37.98 8	30	507.186,16 648.800,668	31	507.208,608 648.797,869	22.62 2
31	507.208,608 648.797,869	32	507.234,014 648.797,976	25.40 6	32	507.234,014 648.797,976	33	507.238,024 648.797,054	4.115	33	507.238,024 648.797,054	34	507.243,576 648.795,778	5.697
34	507.243,576 648.795,778	35	507.250,267 648.802,587	9.546	35	507.250,267 648.802,587	36	507.257,105 648.805,326	7.366	36	507.257,105 648.805,326	37	507.277,378 648.806,295	20.29 6
37	507.277,378 648.806,295	38	507.287,468 648.811,084	11.16 9	38	507.287,468 648.811,084	39	507.294,255 648.818,813	10.28 6	39	507.294,255 648.818,813	40	507.326,263 648.845,718	41.81 4
40	507.326,263 648.845,718	41	507.315,779 648.856,728	15.20 3	41	507.315,779 648.856,728	42	507.309,558 648.862,935	8.788	42	507.309,558 648.862,935	43	507.297,439 648.876,452	18.15 4
43	507.297,439 648.876,452	44	507.294,07 648.877,661	3.579	44	507.294,07 648.877,661	45	507.280,68 648.885,205	15.36 9	45	507.280,68 648.885,205	46	507.268,158 648.892,085	14.28 8
46	507.268,158 648.892,085	47	507.258,116 648.897,052	11.20 3	47	507.258,116 648.897,052	48	507.253,995 648.887,514	10.39	48	507.253,995 648.887,514	49	507.247,89 648.878,055	11.25 8
49	507.247,89 648.878,055	50	507.244,715 648.873,686	5.401	50	507.244,715 648.873,686	51	507.235,753 648.858,209	17.88 4	51	507.235,753 648.858,209	52	507.232,719 648.853,867	5.297
52	507.232,719 648.853,867	53	507.226,73 648.844,402	11.20 1	53	507.226,73 648.844,402	54	507.226,575 648.844,483	0.175	54	507.226,575 648.844,483	55	507.192,581 648.862,226	38.34 6
55	507.192,581 648.862,226	56	507.202,295 648.879,848	20.12 2	56	507.202,295 648.879,848	57	507.204,38 648.883,951	4.602	57	507.204,38 648.883,951	58	507.208,09 648.893,298	10.05 6
58	507.208,09 648.893,298	59	507.212,625 648.906,319	13.78 8	59	507.212,625 648.906,319	60	507.214,482 648.912,133	6.103	60	507.214,482 648.912,133	61	507.214,328 648.915,568	3.438
61	507.214,328 648.915,568	62	507.214,183 648.918,814	3.249	62	507.214,183 648.918,814	63	507.213,457 648.921,526	2.807	63	507.213,457 648.921,526	64	507.210,676 648.931,903	10.74 3
64	507.210,676 648.931,903	65	507.207,558 648.945,198	13.65 6	65	507.207,558 648.945,198	1	507.191,808 648.941,073	16.28 1					

** Lungimile segmentelor sunt determinate în planul de proiecție Stereo 70 și sunt rotunjite la 1 milimetru.

*** Distanța dintre puncte este formată din segmente cumulate ce sunt mai mici decât valoarea 1 milimetru.

**DATE DESPRE IMOBILUL NR. 426**

Oficiul de Cadastru și Publicitate Imobiliară SUCEAVA
Biroul de Cadastru și Publicitate Imobiliară Vatra Dornei

A. Partea I. Descrierea imobilului

TEREN Necunoscut

Adresa: Loc. Tataru, Jud. Suceava

Nr. Crt	Nr cadastral Nr. topografic	Suprafața* (mp)	Observații / Referințe
A1		5.352	Sector cadastral:11 Teren neimprejmuit; 480/280(CF 31837), 417/1 parte(CF 31834)

B. Partea II. Proprietari și acte

Inscrieri privitoare la dreptul de proprietate și alte drepturi reale		Referințe
/		
Act Normativ nr. 7, din 13/03/1996 emis de PARLAMENTUL ROMANIEI;		
B1	Intabulare, drept de PROPRIETATE, dobândit prin Lege, cota actuala 1/1, cota initiala 1/1 1) NEIDENTIFICAT NEIDENTIFICAT	A1
Act Administrativ nr. 3075, din 03/04/2023 emis de PRIMARIA COMUNEI POIANA STAMPEI;		
B2	SE NOTEAZA POSESIA FAPTICA IN FAVOAREA LUI 1) AIOANEI ILEANA	A1

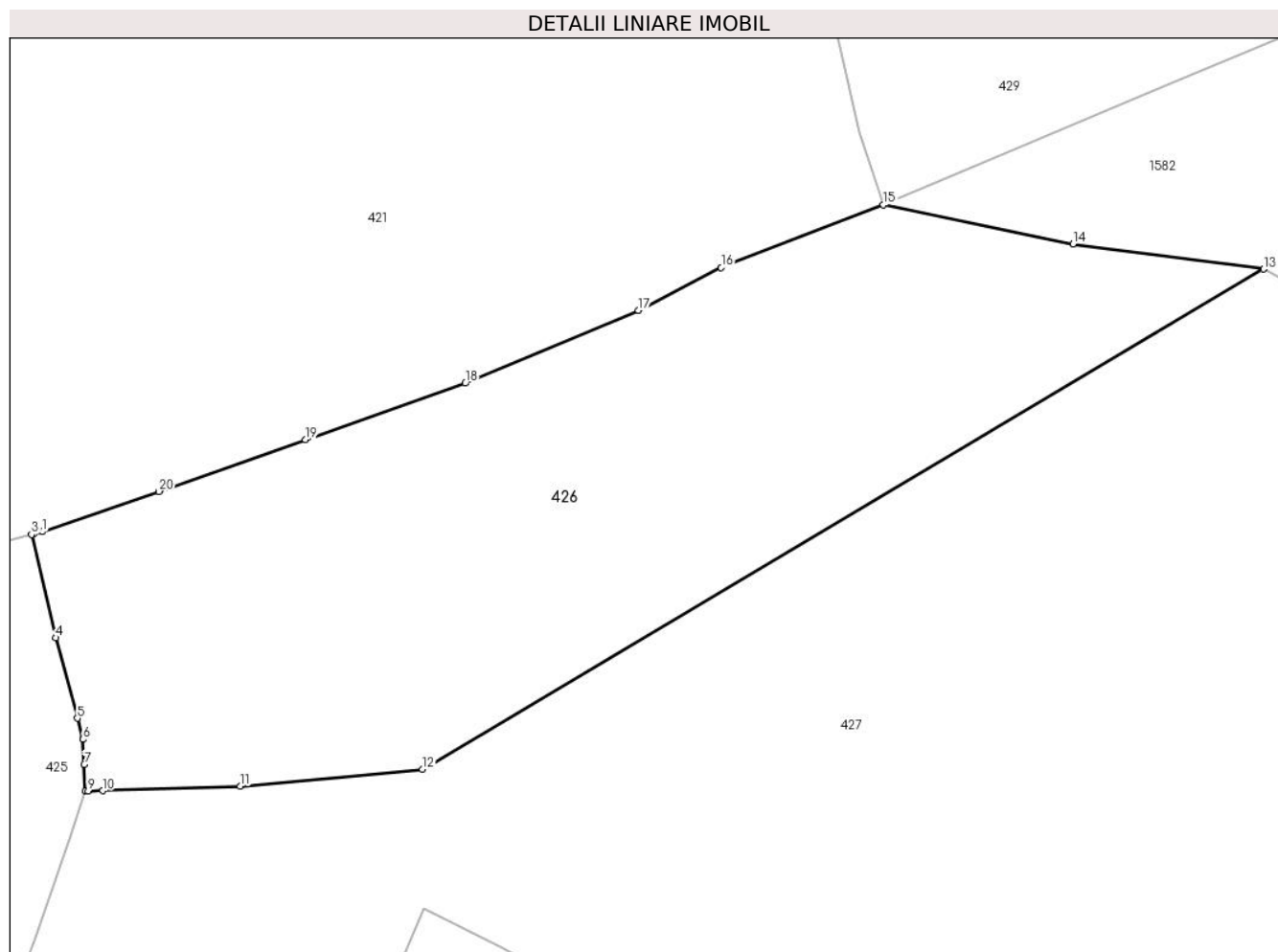
C. Partea III. SARCINI .

Inscrieri privind dezmembramintele dreptului de proprietate, drepturi reale de garanție și sarcini	Referințe
NU SUNT	

Teren

Nr cadastral	Suprafața (mp)*	Observații / Referințe
	5.352	480/280(CF 31837), 417/1 parte(CF 31834)

* Suprafața este determinată în planul de proiecție Stereo 70.



Date referitoare la teren

Crt	Categorie folosință	Intra vilan	Suprafața (mp)	Tarla	Parcelă	Nr. topo	Observații / Referințe
1	faneata	NU	5.342	-	-	-	
2	faneata	DA	10	-	-	-	

Lungime Segmente

1) Valorile lungimilor segmentelor sunt obținute din proiecție în plan.

Punct început	X / Y	Punct sfârșit	X / Y	Lungime segment (** (m)
1	507.208,974 648.945,569	2	507.207,822 648.945,267	1.191
2	507.207,822 648.945,267	3	507.207,558 648.945,198	0.273
3	507.207,558 648.945,198	4	507.210,676 648.931,903	13.656
4	507.210,676 648.931,903	5	507.213,457 648.921,526	10.743

Punct început	X / Y	Punct sfârșit	X / Y	Lungime segment (** (m)
5	507.213,457 648.921,526	6	507.214,183 648.918,814	2.807
6	507.214,183 648.918,814	7	507.214,328 648.915,568	3.249
7	507.214,328 648.915,568	8	507.214,482 648.912,133	3.438
8	507.214,482 648.912,133	9	507.214,83 648.912,142	0.348
9	507.214,83 648.912,142	10	507.216,749 648.912,198	1.92
10	507.216,749 648.912,198	11	507.234,464 648.912,773	17.724
11	507.234,464 648.912,773	12	507.257,932 648.914,977	23.571
12	507.257,932 648.914,977	13	507.366,397 648.979,391	126.15
13	507.366,397 648.979,391	14	507.341,811 648.982,639	24.8
14	507.341,811 648.982,639	15	507.317,374 648.987,691	24.954
15	507.317,374 648.987,691	16	507.296,448 648.979,599	22.436
16	507.296,448 648.979,599	17	507.285,747 648.974,092	12.035
17	507.285,747 648.974,092	18	507.263,474 648.964,694	24.175
18	507.263,474 648.964,694	19	507.242,876 648.957,425	21.843
19	507.242,876 648.957,425	20	507.223,979 648.950,752	20.041
20	507.223,979 648.950,752	1	507.208,974 648.945,569	15.875

** Lungimile segmentelor sunt determinate în planul de proiecție Stereo 70 și sunt rotunjite la 1 milimetru.

*** Distanța dintre puncte este formată din segmente cumulate ce sunt mai mici decât valoarea 1 milimetru.

**DATE DESPRE IMOBILUL NR. 427**

Oficiul de Cadastru și Publicitate Imobiliară SUCEAVA
Biroul de Cadastru și Publicitate Imobiliară Vatra Dornei

A. Partea I. Descrierea imobilului

TEREN Necunoscut

Adresa: Loc. Tataru, Jud. Suceava

Nr. Crt	Nr cadastral Nr. topografic	Suprafața* (mp)	Observații / Referințe
A1		15.481	Sector cadastral:11 Teren imprejmuit; 417/1(CF 31834),480/111 parte(CF 31836)

B. Partea II. Proprietari și acte

Inscrieri privitoare la dreptul de proprietate și alte drepturi reale		Referințe
/		
Act Normativ nr. 7, din 13/03/1996 emis de PARLAMENTUL ROMANIEI;		
B1	Intabulare, drept de PROPRIETATE, dobandit prin Lege, cota actuala 1/1, cota initiala 1/1 1) NEIDENTIFICAT NEIDENTIFICAT	A1
Act Administrativ nr. 6217, din 22/08/2022 emis de PRIMARIA COMUNEI POIANA STAMPEI;		
B2	SE NOTEAZA POSESIA FAPTICA IN FAVOAREA LUI 1) AIOANEI CATILOPIA, LIPSA CNP	A1

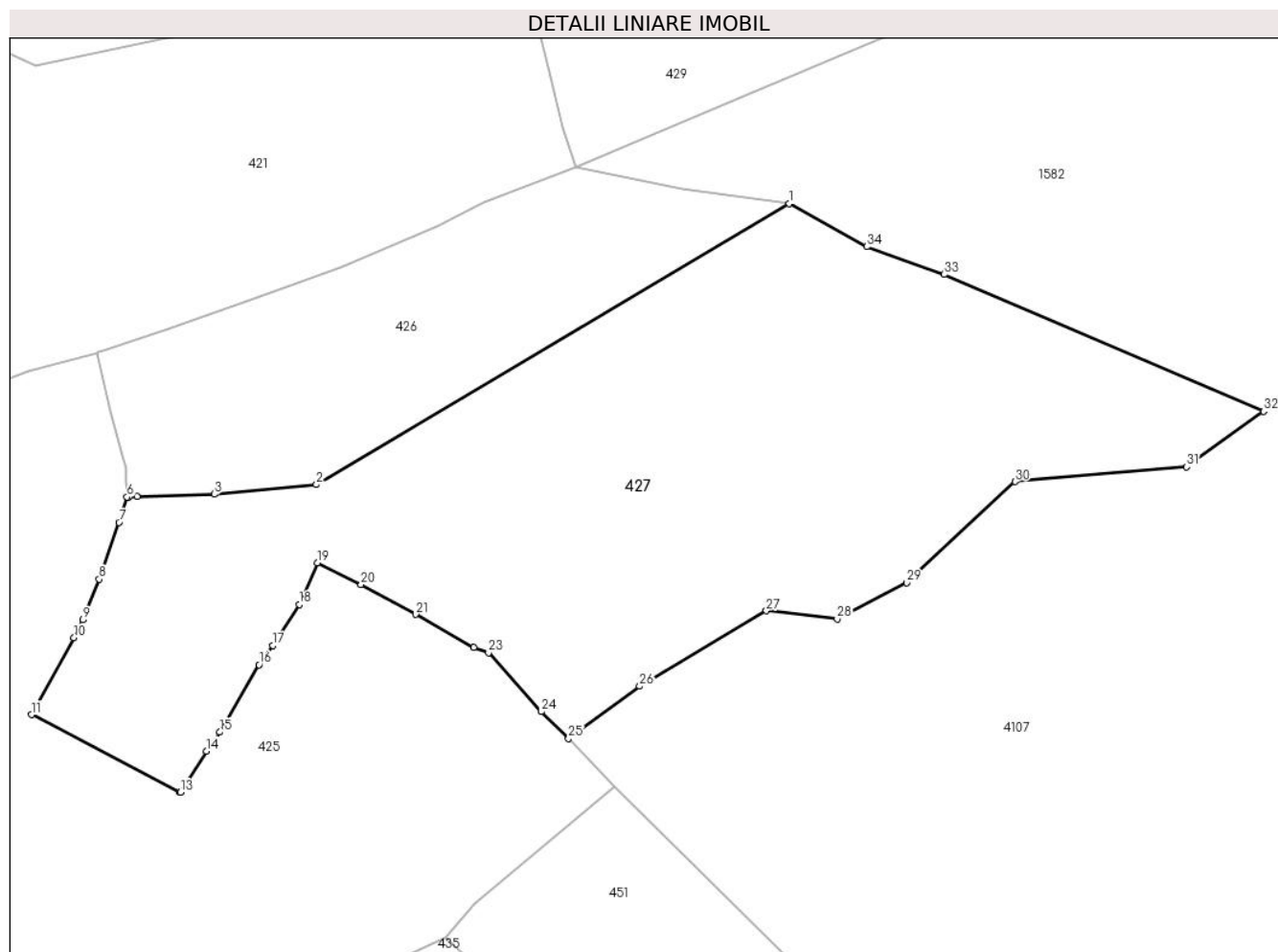
C. Partea III. SARCINI .

Inscrieri privind dezmembramintele dreptului de proprietate, drepturi reale de garanție și sarcini	Referințe
NU SUNT	

Teren

Nr cadastral	Suprafața (mp)*	Observații / Referințe
	15.481	417/1(CF 31834),480/111 parte(CF 31836)

* Suprafața este determinată în planul de proiecție Stereo 70.



Date referitoare la teren

Crt	Categorie folosință	Intra vilan	Suprafața (mp)	Tarla	Parcelă	Nr. topo	Observații / Referințe
1	faneata	NU	14.493	-	-	-	
2	faneata	DA	988	-	-	-	

Lungime Segmente

1) Valorile lungimilor segmentelor sunt obținute din proiecție în plan.

Punct început	X / Y	Punct sfârșit	X / Y	Lungime segment (** (m)
1	507.366,397 648.979,391	2	507.257,932 648.914,977	126.15
3	507.234,464 648.912,773	4	507.216,749 648.912,198	17.724
5	507.214,83 648.912,142	6	507.214,482 648.912,133	0.348
7	507.212,625 648.906,319	8	507.208,09 648.893,298	13.788

Punct început	X / Y	Punct sfârșit	X / Y	Lungime segment (** (m)
2	507.257,932 648.914,977	3	507.234,464 648.912,773	23.571
4	507.216,749 648.912,198	5	507.214,83 648.912,142	1.92
6	507.214,482 648.912,133	7	507.212,625 648.906,319	6.103
8	507.208,09 648.893,298	9	507.204,38 648.883,951	10.056

Punct început	X / Y	Punct sfârșit	X / Y	Lungime segment (** (m)
9	507.204,38 648.883,951	10	507.202,295 648.879,848	4.602
11	507.192,581 648.862,226	12	507.226,575 648.844,483	38.346
13	507.226,73 648.844,402	14	507.232,719 648.853,867	11.201
15	507.235,753 648.858,209	16	507.244,715 648.873,686	17.884
17	507.247,89 648.878,055	18	507.253,995 648.887,514	11.258
19	507.258,116 648.897,052	20	507.268,158 648.892,085	11.203
21	507.280,68 648.885,205	22	507.294,07 648.877,661	15.369
23	507.297,439 648.876,452	24	507.309,558 648.862,935	18.154
25	507.315,779 648.856,728	26	507.332,108 648.868,727	20.264
27	507.361,179 648.886,046	28	507.377,384 648.884,19	16.311
29	507.393,303 648.892,489	30	507.418,213 648.915,643	34.009
31	507.457,562 648.919,002	32	507.475,262 648.931,771	21.825
33	507.401,962 648.963,155	34	507.384,18 648.969,495	18.878

Punct început	X / Y	Punct sfârșit	X / Y	Lungime segment (** (m)
10	507.202,295 648.879,848	11	507.192,581 648.862,226	20.122
12	507.226,575 648.844,483	13	507.226,73 648.844,402	0.175
14	507.232,719 648.853,867	15	507.235,753 648.858,209	5.297
16	507.244,715 648.873,686	17	507.247,89 648.878,055	5.401
18	507.253,995 648.887,514	19	507.258,116 648.897,052	10.39
20	507.268,158 648.892,085	21	507.280,68 648.885,205	14.288
22	507.294,07 648.877,661	23	507.297,439 648.876,452	3.579
24	507.309,558 648.862,935	25	507.315,779 648.856,728	8.788
26	507.332,108 648.868,727	27	507.361,179 648.886,046	33.839
28	507.377,384 648.884,19	29	507.393,303 648.892,489	17.952
30	507.418,213 648.915,643	31	507.457,562 648.919,002	39.492
32	507.475,262 648.931,771	33	507.401,962 648.963,155	79.736
34	507.384,18 648.969,495	1	507.366,397 648.979,391	20.351

** Lungimile segmentelor sunt determinate în planul de proiecție Stereo 70 și sunt rotunjite la 1 milimetru.

*** Distanța dintre puncte este formată din segmente cumulate ce sunt mai mici decât valoarea 1 milimetru.

**DATE DESPRE IMOBILUL NR. 428**

Oficiul de Cadastru și Publicitate Imobiliară SUCEAVA
Biroul de Cadastru și Publicitate Imobiliară Vatra Dornei

A. Partea I. Descrierea imobilului

TEREN Extravilan

Adresa: Jud. Suceava

Nr. Crt	Nr cadastral Nr. topografic	Suprafața* (mp)	Observații / Referințe
A1		6.555	Sector cadastral:11 Teren imprejmuit; 480/280(CF 31837), 480/111 parte(CF 31836)

B. Partea II. Proprietari și acte

Inscrieri privitoare la dreptul de proprietate și alte drepturi reale		Referințe
/		
Act Normativ nr. 7, din 13/03/1996 emis de PARLAMENTUL ROMANIEI;		
B1	Intabulare, drept de PROPRIETATE, dobandit prin Lege, cota actuala 1/1, cota initiala 1/1 1) NEIDENTIFICAT NEIDENTIFICAT	A1
Act Administrativ nr. 6204, din 22/08/2022 emis de PRIMARIA COMUNEI POIANA STAMPEI;		
B2	SE NOTEAZA POSESIA FAPTICA IN FAVOAREA LUI 1) AIOANEI VASILE 2) AIOANEI IOANA	A1

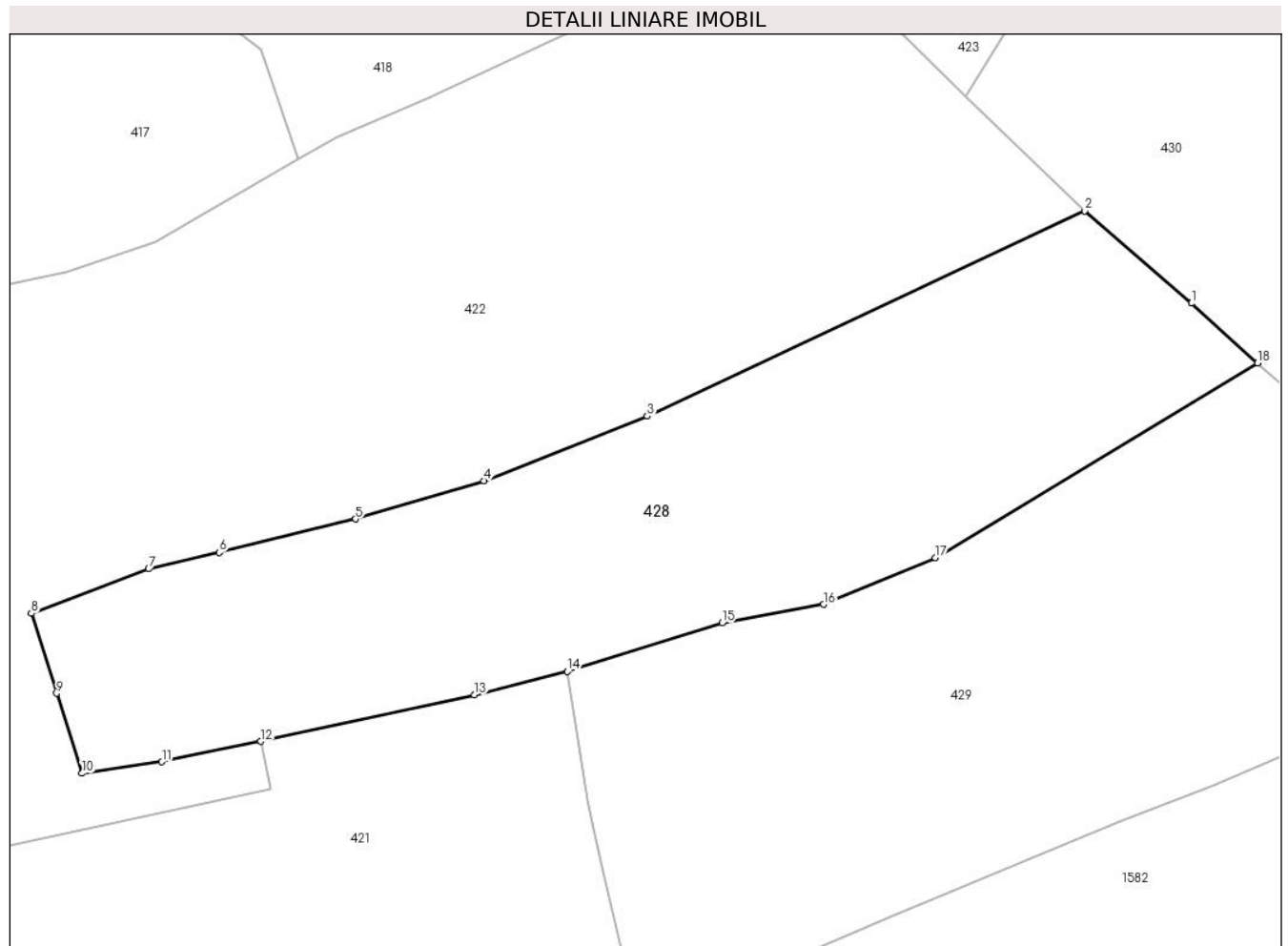
C. Partea III. SARCINI .

Inscrieri privind dezmembramintele dreptului de proprietate, drepturi reale de garanție și sarcini	Referințe
NU SUNT	

Teren

Nr cadastral	Suprafața (mp)*	Observații / Referințe
	6.555	480/280(CF 31837), 480/111 parte(CF 31836)

* Suprafața este determinată în planul de proiecție Stereo 70.



Date referitoare la teren

Crt	Categorie folosință	Intravilan	Suprafața (mp)	Tarla	Parcelă	Nr. topo	Observații / Referințe
1	faneata	NU	6.555	-	-	-	

Lungime Segmente

1) Valorile lungimilor segmentelor sunt obținute din proiecție în plan.

Punct început	X / Y	Punct sfârșit	X / Y	Lungime segment (** (m)
1	507.404,809 649.102,212	2	507.387,803 649.116,963	22.512
2	507.387,803 649.116,963	3	507.317,957 649.084,187	77.154
3	507.317,957 649.084,187	4	507.291,825 649.073,915	28.078
4	507.291,825 649.073,915	5	507.271,348 649.067,81	21.368
5	507.271,348 649.067,81	6	507.249,605 649.062,479	22.387

Punct început	X / Y	Punct sfârșit	X / Y	Lungime segment (** (m)
6	507.249,605 649.062,479	7	507.238,319 649.059,842	11.59
7	507.238,319 649.059,842	8	507.219,614 649.052,747	20.005
8	507.219,614 649.052,747	9	507.223,642 649.039,998	13.37
9	507.223,642 649.039,998	10	507.227,67 649.027,25	13.369
10	507.227,67 649.027,25	11	507.240,441 649.029,079	12.901
11	507.240,441 649.029,079	12	507.256,239 649.032,355	16.134
12	507.256,239 649.032,355	13	507.290,359 649.039,756	34.913
13	507.290,359 649.039,756	14	507.305,192 649.043,479	15.293
14	507.305,192 649.043,479	15	507.329,877 649.051,23	25.873
15	507.329,877 649.051,23	16	507.346,091 649.054,192	16.482
16	507.346,091 649.054,192	17	507.363,944 649.061,614	19.334
17	507.363,944 649.061,614	18	507.415,381 649.092,68	60.09
18	507.415,381 649.092,68	1	507.404,809 649.102,212	14.235

** Lungimile segmentelor sunt determinate în planul de proiecție Stereo 70 și sunt rotunjite la 1 milimetru.

*** Distanța dintre puncte este formată din segmente cumulate ce sunt mai mici decât valoarea 1 milimetru.

**DATE DESPRE IMOBILUL NR. 429**

Oficiul de Cadastru și Publicitate Imobiliară SUCEAVA
Biroul de Cadastru și Publicitate Imobiliară Vatra Dornei

A. Partea I. Descrierea imobilului

TEREN Extravilan

Adresa: Jud. Suceava

Nr. Crt	Nr cadastral Nr. topografic	Suprafața* (mp)	Observații / Referințe
A1		7.477	Sector cadastral:11 Teren neimprejmuit; 480/111 parte(CF 31836)

B. Partea II. Proprietari și acte

Inscrieri privitoare la dreptul de proprietate și alte drepturi reale		Referințe
/		
Act Normativ nr. 7, din 13/03/1996 emis de PARLAMENTUL ROMANIEI;		
B1	Intabulare, drept de PROPRIETATE, dobândit prin Lege, cota actuala 1/1, cota initiala 1/1 1) NEIDENTIFICAT NEIDENTIFICAT	A1
Act Administrativ nr. 3076, din 03/04/2023 emis de PRIMARIA COMUNEI POIANA STAMPEI;		
B2	SE NOTEAZA POSESIA FAPTICA IN FAVOAREA LUI 1) NEDELEA ALEXANDRU 2) NEDELEA LIVIA	A1

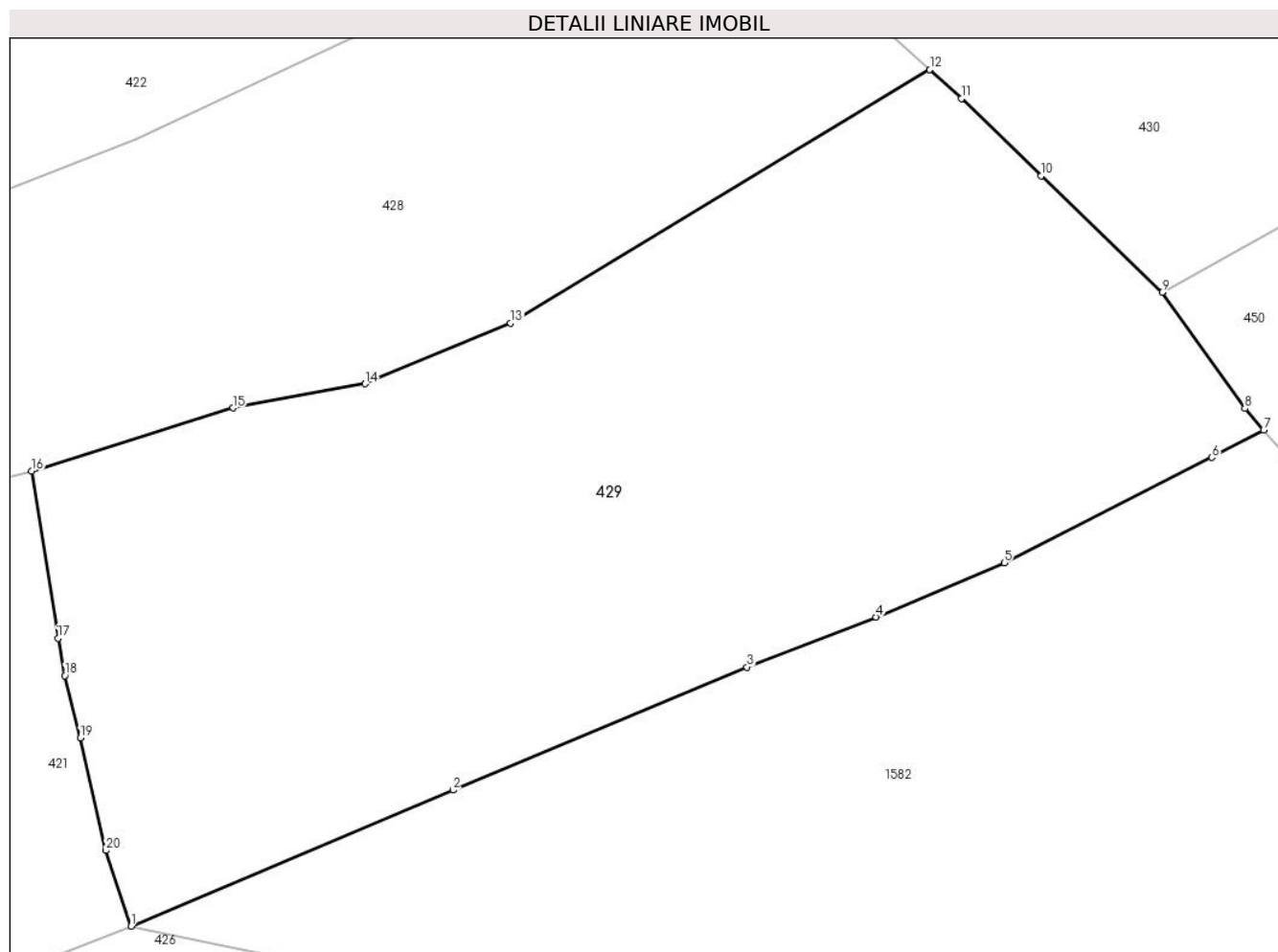
C. Partea III. SARCINI .

Inscrieri privind dezmembramintele dreptului de proprietate, drepturi reale de garanție și sarcini	Referințe
NU SUNT	

Teren

Nr cadastral	Suprafața (mp)*	Observații / Referințe
	7.477	480/111 parte(CF 31836)

* Suprafața este determinată în planul de proiecție Stereo 70.



Date referitoare la teren

Crt	Categorie folosință	Intravilan	Suprafața (mp)	Tarla	Parcelă	Nr. topo	Observații / Referințe
1	faneata	NU	7.477	-	-	-	

Lungime Segmente

1) Valorile lungimilor segmentelor sunt obținute din proiecție în plan.

Punct început	X / Y	Punct sfârșit	X / Y	Lungime segment (** (m)
1	507.317,374 648.987,691	2	507.356,881 649.004,373	42.885
2	507.356,881 649.004,373	3	507.392,941 649.019,464	39.09
3	507.392,941 649.019,464	4	507.408,778 649.025,592	16.981
4	507.408,778 649.025,592	5	507.424,485 649.032,242	17.057
5	507.424,485 649.032,242	6	507.449,956 649.045,144	28.552

Punct început	X / Y	Punct sfârșit	X / Y	Lungime segment (** (m)
6	507.449,956 649.045,144	7	507.456,331 649.048,516	7.212
7	507.456,331 649.048,516	8	507.454,031 649.051,148	3.495
8	507.454,031 649.051,148	9	507.443,871 649.065,406	17.508
9	507.443,871 649.065,406	10	507.429,016 649.079,665	20.591
10	507.429,016 649.079,665	11	507.419,289 649.089,156	13.59
11	507.419,289 649.089,156	12	507.415,381 649.092,68	5.262
12	507.415,381 649.092,68	13	507.363,944 649.061,614	60.09
13	507.363,944 649.061,614	14	507.346,091 649.054,192	19.334
14	507.346,091 649.054,192	15	507.329,877 649.051,23	16.482
15	507.329,877 649.051,23	16	507.305,192 649.043,479	25.873
16	507.305,192 649.043,479	17	507.308,434 649.023,016	20.718
17	507.308,434 649.023,016	18	507.309,26 649.018,424	4.666
18	507.309,26 649.018,424	19	507.311,161 649.010,771	7.886
19	507.311,161 649.010,771	20	507.314,313 648.996,983	14.144
20	507.314,313 648.996,983	1	507.317,374 648.987,691	9.783

** Lungimile segmentelor sunt determinate în planul de proiecție Stereo 70 și sunt rotunjite la 1 milimetru.

*** Distanța dintre puncte este formată din segmente cumulate ce sunt mai mici decât valoarea 1 milimetru.

**DATE DESPRE IMOBILUL NR. 430**

Oficiul de Cadastru și Publicitate Imobiliară SUCEAVA
Biroul de Cadastru și Publicitate Imobiliară Vatra Dornei

A. Partea I. Descrierea imobilului

TEREN Extravilan

Adresa: Jud. Suceava, zona Tataru

Nr. Crt	Nr cadastral Nr. topografic	Suprafața* (mp)	Observații / Referințe
A1	34003	8.016	Sector cadastral:11 Teren imprejmuit;

B. Partea II. Proprietari și acte

Inscrieri privitoare la dreptul de proprietate și alte drepturi reale	Referințe
12809 / 07/09/2020	
Act Notarial nr. 1192, din 03/09/2020 emis de REY OLTICA VERONICA (act administrativ nr 6440 din 02.09.2020, emis de Primăria comunei Poiana Stampei);	
B1	A1
se notează POSESIA asupra imobilului	
1) MIRON LUCREȚIA	
/	
Act Normativ nr. 7, din 13/03/1996 emis de PARLAMENTUL ROMANIEI;	
B2	A1
Intabulare, drept de PROPRIETATE, dobandit prin Lege, cota actuala 1/1, cota initiala 1/1	
1) NEIDENTIFICAT NEIDENTIFICAT	

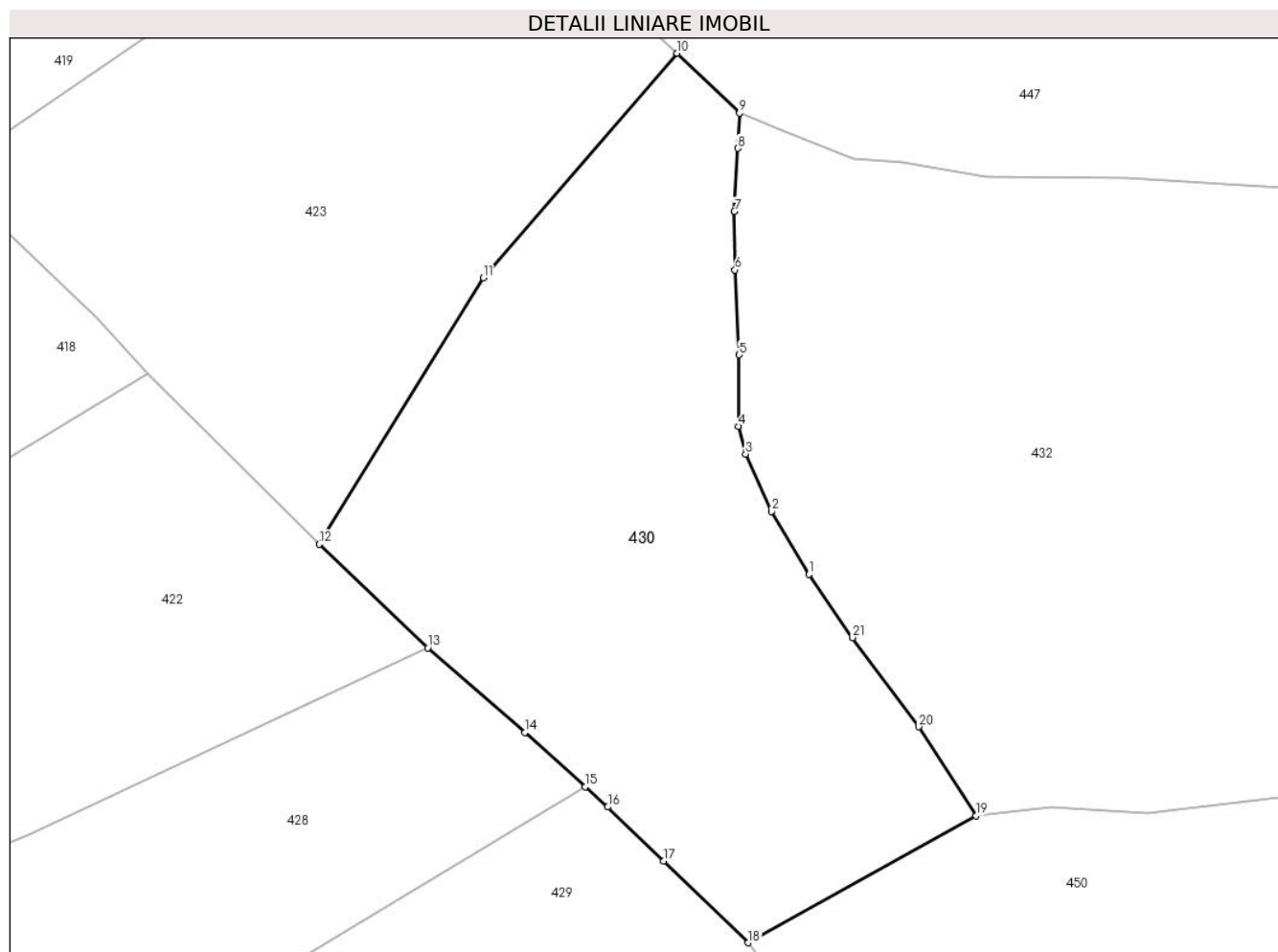
C. Partea III. SARCINI .

Inscrieri privind dezmembramentele dreptului de proprietate, drepturi reale de garanție și sarcini	Referințe
NU SUNT	

Teren

Nr cadastral	Suprafața (mp)*	Observații / Referințe
34003	8.016	

* Suprafața este determinată în planul de proiecție Stereo 70.



Date referitoare la teren

Crt	Categorie folosință	Intravilan	Suprafața (mp)	Tarla	Parcelă	Nr. topo	Observații / Referințe
1	pașune	NU	8.016	-	-	-	Imprejmuit partial cu gard din lemn

Lungime Segmente

1) Valorile lungimilor segmentelor sunt obținute din proiecție în plan.

Punct început	X / Y	Punct sfârșit	X / Y	Lungime segment (** (m))
1	507.454,508 649.129,826	2	507.447,922 649.140,827	12.822
3	507.443,418 649.150,877	4	507.442,159 649.155,738	5.021
5	507.442,286 649.168,22	6	507.441,551 649.183,057	14.855
7	507.441,45 649.193,287	8	507.442,001 649.204,312	11.039
9	507.442,309 649.210,462	10	507.431,399 649.220,951	15.134

Punct început	X / Y	Punct sfârșit	X / Y	Lungime segment (** (m))
2	507.447,922 649.140,827	3	507.443,418 649.150,877	11.013
4	507.442,159 649.155,738	5	507.442,286 649.168,22	12.483
6	507.441,551 649.183,057	7	507.441,45 649.193,287	10.23
8	507.442,001 649.204,312	9	507.442,309 649.210,462	6.158
10	507.431,399 649.220,951	11	507.397,476 649.181,711	51.87

Punct început	X / Y	Punct sfârșit	X / Y	Lungime segment (** (m)
11	507.397,476 649.181,711	12	507.368,803 649.135,098	54.726
13	507.387,803 649.116,963	14	507.404,809 649.102,212	22.512
15	507.415,381 649.092,68	16	507.419,289 649.089,156	5.262
17	507.429,016 649.079,665	18	507.443,871 649.065,406	20.591
19	507.483,73 649.087,62	20	507.473,651 649.103,177	18.537
21	507.462,12 649.118,773	1	507.454,508 649.129,826	13.421

Punct început	X / Y	Punct sfârșit	X / Y	Lungime segment (** (m)
12	507.368,803 649.135,098	13	507.387,803 649.116,963	26.266
14	507.404,809 649.102,212	15	507.415,381 649.092,68	14.235
16	507.419,289 649.089,156	17	507.429,016 649.079,665	13.59
18	507.443,871 649.065,406	19	507.483,73 649.087,62	45.631
20	507.473,651 649.103,177	21	507.462,12 649.118,773	19.396

** Lungimile segmentelor sunt determinate în planul de proiecție Stereo 70 și sunt rotunjite la 1 milimetru.

*** Distanța dintre puncte este formată din segmente cumulate ce sunt mai mici decât valoarea 1 milimetru.

**DATE DESPRE IMOBILUL NR. 432**

Oficiul de Cadastru și Publicitate Imobiliară SUCEAVA
 Biroul de Cadastru și Publicitate Imobiliară Vatra Dornei

A. Partea I. Descrierea imobilului

TEREN Extravilan

Adresa: Jud. Suceava

Nr. Crt	Nr cadastral Nr. topografic	Suprafața* (mp)	Observații / Referințe
A1	32796	12.493	Sector cadastral:11 Teren imprejmuit;

B. Partea II. Proprietari și acte

Inscrieri privitoare la dreptul de proprietate și alte drepturi reale		Referințe
/		
Act Administrativ nr. 7, din 13/03/1996 emis de PRIMA;		
B1	Intabulare, drept de PROPRIETATE, dobandit prin Lege, cota actuala 1/1, cota initiala 1/1 1) NEIDENTIFICAT NEIDENTIFICAT	A1
4225 / 19/03/2021		
Act Notarial nr. 317, din 04/03/2021 emis de REY OLTICA VERONICA (act administrativ nr 1715 din 02.03.2021, emis de Primăria comunei Poiana Stampei);		
B2	se notează POSESIA asupra imobilului 1) CANDREA ATANASIE	A1

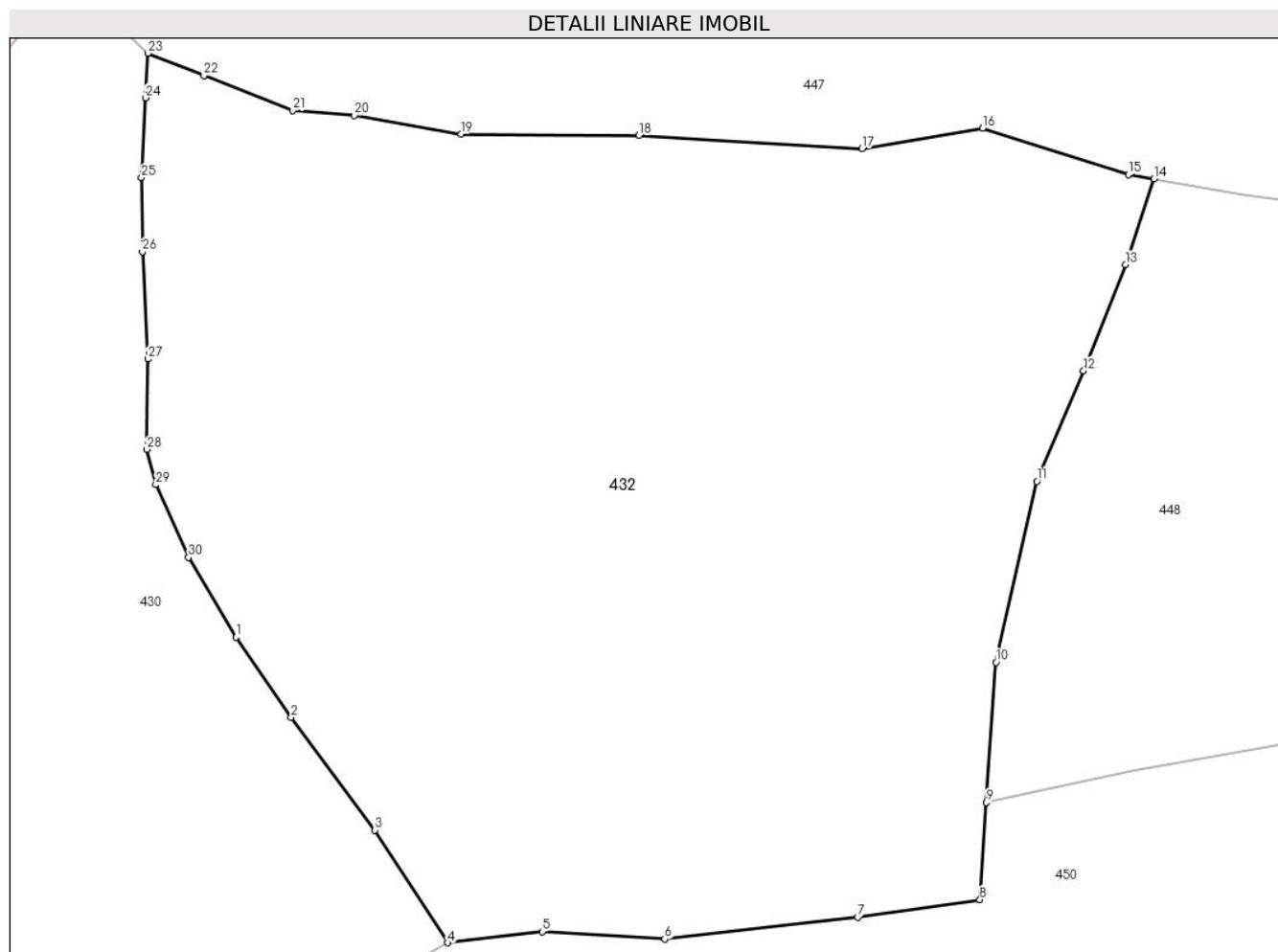
C. Partea III. SARCINI .

Inscrieri privind dezmembramintele dreptului de proprietate, drepturi reale de garanție și sarcini	Referințe
NU SUNT	

Teren

Nr cadastral	Suprafața (mp)*	Observații / Referințe
32796	12.493	

* Suprafața este determinată în planul de proiecție Stereo 70.



Date referitoare la teren

Crt	Categorie folosință	Intravilan	Suprafața (mp)	Tarla	Parcelă	Nr. topo	Observații / Referințe
1	faneata	NU	12.493	-	-	-	

Lungime Segmente

1) Valorile lungimilor segmentelor sunt obținute din proiecție în plan.

Punct început	X / Y	Punct sfârșit	X / Y	Lungime segment (** (m)
1	507.454,508 649.129,826	2	507.462,12 649.118,773	13.421
3	507.473,651 649.103,177	4	507.483,73 649.087,62	18.537
5	507.496,799 649.089,16	6	507.513,74 649.088,134	16.972
7	507.540,414 649.091,17	8	507.557,298 649.093,576	17.055
9	507.558,202 649.107,007	10	507.559,504 649.126,352	19.389

Punct început	X / Y	Punct sfârșit	X / Y	Lungime segment (** (m)
2	507.462,12 649.118,773	3	507.473,651 649.103,177	19.396
4	507.483,73 649.087,62	5	507.496,799 649.089,16	13.159
6	507.513,74 649.088,134	7	507.540,414 649.091,17	26.846
8	507.557,298 649.093,576	9	507.558,202 649.107,007	13.461
10	507.559,504 649.126,352	11	507.565,175 649.151,342	25.625

Punct început	X / Y	Punct sfârșit	X / Y	Lungime segment (** (m)
11	507.565,175 649.151,342	12	507.571,612 649.166,613	16.572
13	507.577,438 649.181,271	14	507.581,307 649.193,099	12.445
15	507.577,81 649.193,726	16	507.557,691 649.200,101	21.105
17	507.541,026 649.197,274	18	507.510,175 649.199,113	30.906
19	507.485,558 649.199,306	20	507.470,858 649.201,854	14.919
21	507.462,305 649.202,523	22	507.450,058 649.207,386	13.177
23	507.442,309 649.210,462	24	507.442,001 649.204,312	6.158
25	507.441,45 649.193,287	26	507.441,551 649.183,057	10.23
27	507.442,286 649.168,22	28	507.442,159 649.155,738	12.483
29	507.443,418 649.150,877	30	507.447,922 649.140,827	11.013

Punct început	X / Y	Punct sfârșit	X / Y	Lungime segment (** (m)
12	507.571,612 649.166,613	13	507.577,438 649.181,271	15.773
14	507.581,307 649.193,099	15	507.577,81 649.193,726	3.553
16	507.557,691 649.200,101	17	507.541,026 649.197,274	16.903
18	507.510,175 649.199,113	19	507.485,558 649.199,306	24.618
20	507.470,858 649.201,854	21	507.462,305 649.202,523	8.579
22	507.450,058 649.207,386	23	507.442,309 649.210,462	8.337
24	507.442,001 649.204,312	25	507.441,45 649.193,287	11.039
26	507.441,551 649.183,057	27	507.442,286 649.168,22	14.855
28	507.442,159 649.155,738	29	507.443,418 649.150,877	5.021
30	507.447,922 649.140,827	1	507.454,508 649.129,826	12.822

** Lungimile segmentelor sunt determinate în planul de proiecție Stereo 70 și sunt rotunjite la 1 milimetru.

*** Distanța dintre puncte este formată din segmente cumulate ce sunt mai mici decât valoarea 1 milimetru.

**DATE DESPRE IMOBILUL NR. 433**

Oficiul de Cadastru și Publicitate Imobiliară SUCEAVA
Biroul de Cadastru și Publicitate Imobiliară Vatra Dornei

A. Partea I. Descrierea imobilului

TEREN Intravilan

Adresa: Loc. Tataru, Jud. Suceava

Nr. Crt	Nr cadastral Nr. topografic	Suprafața* (mp)	Observații / Referințe
A1		6.044	Sector cadastral:11 Teren imprejmuit; 416/1 parte(CF 31762)

Construcții

Crt	Nr cadastral Nr. topografic	Adresa	Observații / Referințe
A1.1		Loc. Tataru, Jud. Suceava	Nr. niveluri:1; S. construita la sol:35 mp; S. construita desfasurata:35 mp; Anexa, P

B. Partea II. Proprietari și acte

Inscrieri privitoare la dreptul de proprietate și alte drepturi reale		Referințe
/		
Act Normativ nr. 7, din 13/03/1996 emis de PARLAMENTUL ROMANIEI;		
B1	Intabulare, drept de PROPRIETATE, dobandit prin Lege, cota actuala 1/1, cota initiala 1/1 1) NEIDENTIFICAT NEIDENTIFICAT	A1
Act Administrativ nr. 6238, din 22/08/2022 emis de PRIMARIA COMUNEI POIANA STAMPEI;		
B2	SE NOTEAZA POSESIA FAPTICA IN FAVOAREA LUI 1) SCHEU DOMITIAN	A1
Act Administrativ nr. 2981, din 31/03/2023 emis de PRIMARIA COMUNEI POIANA STAMPEI;		
B3	Intabulare, drept de PROPRIETATE, dobandit prin Lege, cota actuala 1/1, cota initiala 1/1 1) SCHEU DOMITIAN	A1.1

C. Partea III. SARCINI .

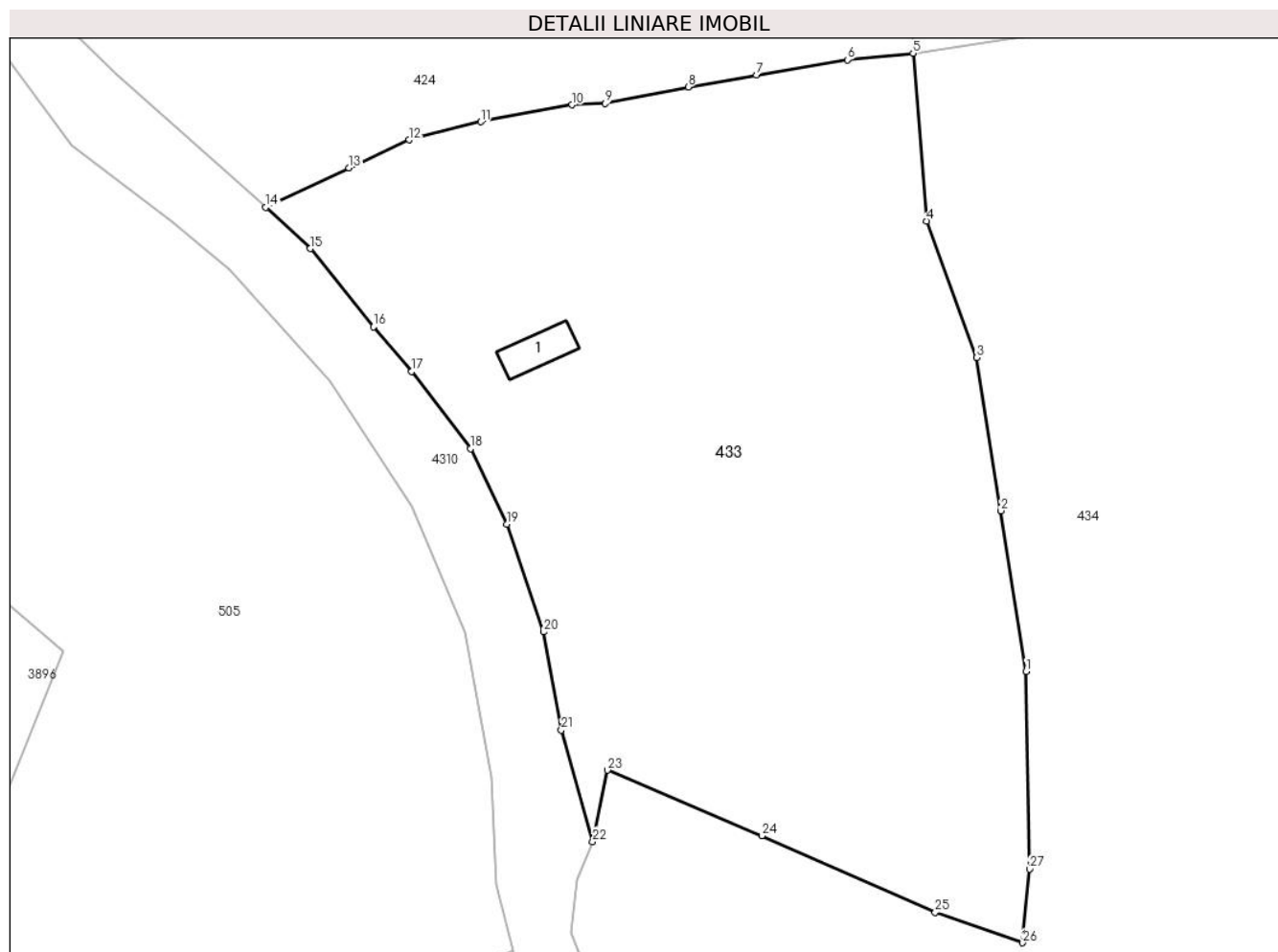
Inscrieri privind dezmembramintele dreptului de proprietate, drepturi reale de garanție și sarcini	Referințe
NU SUNT	

Anexa Nr. 1 La Partea I

Teren

Nr cadastral	Suprafața (mp)*	Observații / Referințe
	6.044	416/1 parte(CF 31762)

* Suprafața este determinată în planul de proiecție Stereo 70.



Date referitoare la teren

Crt	Categorie folosință	Intra vilan	Suprafața (mp)	Tarla	Parcelă	Nr. topo	Observații / Referințe
1	faneata	DA	5.399	-	-	-	
2	pasune	DA	645	-	-	-	

Date referitoare la construcții

Crt	Număr	Destinație construcție	Supraf. (mp)	Situație juridică	Observații / Referințe
A1.1		construcții anexa	35	Cu acte	Nr. niveluri:1; S. construita la sol:35 mp; S. construita desfasurata:35 mp; Anexa, P

Lungime Segmente

1) Valorile lungimilor segmentelor sunt obținute din proiecție în plan.

Punct început	X / Y	Punct sfârșit	X / Y	Lungime segment (** (m)
1	507.146,624 648.722,482	2	507.143,536 648.742,197	19.955
3	507.140,584 648.761,015	4	507.134,372 648.777,774	17.873
5	507.132,741 648.798,38	6	507.124,659 648.797,586	8.121

Punct început	X / Y	Punct sfârșit	X / Y	Lungime segment (** (m)
2	507.143,536 648.742,197	3	507.140,584 648.761,015	19.048
4	507.134,372 648.777,774	5	507.132,741 648.798,38	20.67
6	507.124,659 648.797,586	7	507.113,503 648.795,722	11.311

Punct început	X / Y	Punct sfârșit	X / Y	Lungime segment (** (m))
7	507.113,503 648.795,722	8	507.105,098 648.794,238	8.535
9	507.094,928 648.792,204	10	507.090,82 648.792,046	4.111
11	507.079,609 648.789,955	12	507.070,805 648.787,739	9.079
13	507.063,432 648.784,296	14	507.053,203 648.779,456	11.316
15	507.058,674 648.774,391	16	507.066,434 648.764,776	12.356
17	507.071,135 648.759,293	18	507.078,351 648.749,82	11.908
19	507.082,798 648.740,561	20	507.087,35 648.727,324	13.998
21	507.089,503 648.715,253	22	507.093,373 648.701,554	14.235
23	507.095,172 648.710,325	24	507.114,15 648.702,278	20.614
25	507.135,469 648.692,887	26	507.146,216 648.689,142	11.381
27	507.147,05 648.698,2	1	507.146,624 648.722,482	24.286

Punct început	X / Y	Punct sfârșit	X / Y	Lungime segment (** (m))
8	507.105,098 648.794,238	9	507.094,928 648.792,204	10.371
10	507.090,82 648.792,046	11	507.079,609 648.789,955	11.404
12	507.070,805 648.787,739	13	507.063,432 648.784,296	8.137
14	507.053,203 648.779,456	15	507.058,674 648.774,391	7.456
16	507.066,434 648.764,776	17	507.071,135 648.759,293	7.222
18	507.078,351 648.749,82	19	507.082,798 648.740,561	10.272
20	507.087,35 648.727,324	21	507.089,503 648.715,253	12.262
22	507.093,373 648.701,554	23	507.095,172 648.710,325	8.954
24	507.114,15 648.702,278	25	507.135,469 648.692,887	23.296
26	507.146,216 648.689,142	27	507.147,05 648.698,2	9.096

** Lungimile segmentelor sunt determinate în planul de proiecție Stereo 70 și sunt rotunjite la 1 milimetru.

*** Distanța dintre puncte este formată din segmente cumulate ce sunt mai mici decât valoarea 1 milimetru.

**DATE DESPRE IMOBILUL NR. 434**

Oficiul de Cadastru și Publicitate Imobiliară SUCEAVA
Biroul de Cadastru și Publicitate Imobiliară Vatra Dornei

A. Partea I. Descrierea imobilului

TEREN Necunoscut

Adresa: Loc. Tataru, Str Tataru , Nr. 118, Jud. Suceava

Nr. Crt	Nr cadastral Nr. topografic	Suprafața* (mp)	Observații / Referințe
A1	33473	Din acte: 31.719 Masurata: 31.702	Sector cadastral:11 Teren imprejmuit;

Construcții

Crt	Nr cadastral Nr. topografic	Adresa	Observații / Referințe
A1.1	33473-C1	Loc. Tataru, Str Tataru , Nr. 118, Jud. Suceava	Nr. niveluri:1; S. construita la sol:78 mp; S. construita desfasurata:79 mp; Cladire locuinta edificata din lemn, cu regim de inaltime P, cu suprafata construita la sol de 79 mp si suprafata construita desfasurata de 79 mp.

B. Partea II. Proprietari și acte

Inscrieri privitoare la dreptul de proprietate și alte drepturi reale		Referințe
13830 / 25/08/2021		
Act Administrativ nr. 772, din 22/03/2006 emis de - (plan de situatie RGF 772);		
B2	se îndreaptă eroarea materială de conversie în sensul convertirii parcelelor nr. 119, 416/2 și 416/3 într-o singură carte funciară electronică	A1, A1.1
14987 / 15/09/2021		
Act Administrativ nr. 6906, din 13/09/2021 emis de PRIMARIA POIANA STAMPEI (ADEVERINTA);		
B3	se notează radierea din cartea funciară a construcțiilor C2 și C3	A1
Act Administrativ nr. plan de amplasament și delimitare, din 15/09/2021 emis de PFA SANDULEAN TICSĂ ANDRA;		
B4	se notează actualizarea informațiilor tehnice	A1, A1.1
15461 / 23/09/2021		
Act Notarial nr. 1763, din 22/09/2021 emis de REY OLTICA-VERONICA;		
B5	Intabulare, drept de PROPRIETATE, bun comun în devălmășie, dobândit prin Convenție, cota actuala 1/1, cota initiala 1/1	A1, A1.1
	1) IACOBAN CORNELIU	
	2) IACOBAN ANA	

C. Partea III. SARCINI .

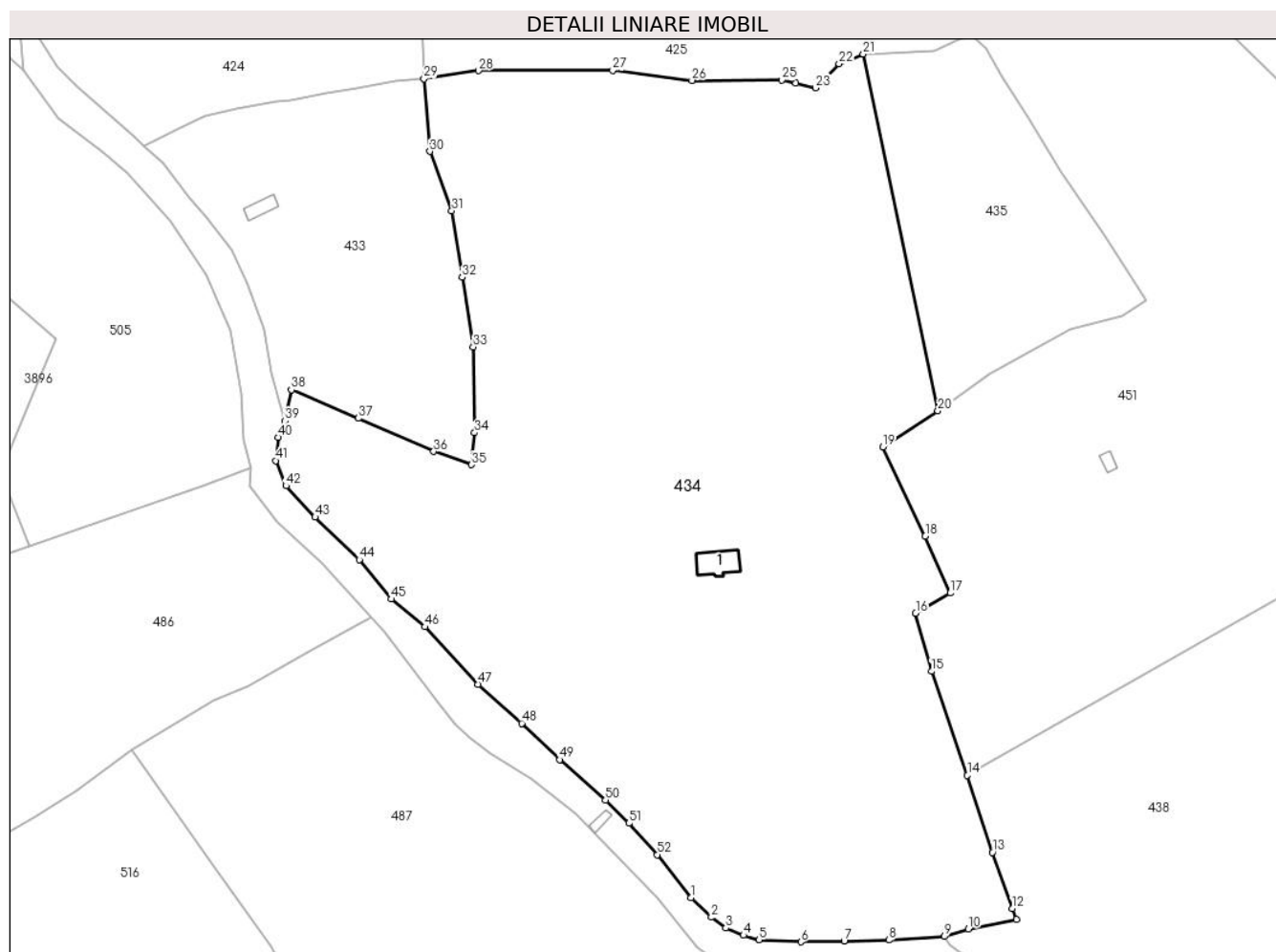
Inscrieri privind dezmembramintele dreptului de proprietate, drepturi reale de garanție și sarcini	Referințe
NU SUNT	

Anexa Nr. 1 La Partea I

Teren

Nr cadastral	Suprafața (mp)*	Observații / Referințe
33473	Din acte: 31.719 Masurata: 31.702	

* Suprafața este determinată în planul de proiecție Stereo 70.



Date referitoare la teren

Crt	Categorie folosință	Intravilan	Suprafața (mp)	Tarla	Parcelă	Nr. topo	Observații / Referințe
1	curți construcții	DA	1.107	-	-	-	
2	faneata	DA	28.639	-	-	-	
3	faneata	NU	1.956	-	-	-	

Date referitoare la construcții

Crt	Număr	Destinație construcție	Supraf. (mp)	Situație juridică	Observații / Referințe
A1.1	33473-C1	construcții de locuințe	Din acte: 79 Masurata: 78	Cu acte	Nr. niveluri:1; S. construita la sol:78 mp; S. construita desfasurata:79 mp; Cladire locuinta edificata din lemn, cu regim de inaltime P, cu suprafata construita la sol de 79 mp si suprafata construita desfasurata de 79 mp.

Lungime Segmente

1) Valorile lungimilor segmentelor sunt obținute din proiecție în plan.

Punct început	X / Y	Punct sfârșit	X / Y	Lungime segment	Punct început	X / Y	Punct sfârșit	X / Y	Lungime segment	Punct început	X / Y	Punct sfârșit	X / Y	Lungime segment
1	507.208,343 648.566,672	2	507.214,122 648.561,108	8.022	2	507.214,122 648.561,108	3	507.218,179 648.558,082	5.061	3	507.218,179 648.558,082	4	507.223,237 648.556,0	5.47

Punct început	X / Y	Punct sfârșit	X / Y	Lungime segment	Punct început	X / Y	Punct sfârșit	X / Y	Lungime segment	Punct început	X / Y	Punct sfârșit	X / Y	Lungime segment
4	507.223,237 648.556,0	5	507.227,67 648.554,739	4.609	5	507.227,67 648.554,739	6	507.239,528 648.554,167	11.87 2	6	507.239,528 648.554,167	7	507.251,735 648.554,452	12.21
7	507.251,735 648.554,452	8	507.264,411 648.554,685	12.67 8	8	507.264,411 648.554,685	9	507.280,122 648.555,661	15.74 1	9	507.280,122 648.555,661	10	507.286,882 648.557,846	7.104
10	507.286,882 648.557,846	11	507.300,562 648.560,512	13.93 7	11	507.300,562 648.560,512	12	507.299,343 648.563,555	3.278	12	507.299,343 648.563,555	13	507.293,695 648.579,489	16.90 5
13	507.293,695 648.579,489	14	507.286,596 648.601,251	22.89 1	14	507.286,596 648.601,251	15	507.276,466 648.630,699	31.14 2	15	507.276,466 648.630,699	16	507.271,965 648.647,143	17.04 9
16	507.271,965 648.647,143	17	507.281,752 648.652,868	11.33 8	17	507.281,752 648.652,868	18	507.274,701 648.668,92	17.53 2	18	507.274,701 648.668,92	19	507.262,685 648.694,174	27.96 7
19	507.262,685 648.694,174	20	507.278,245 648.704,414	18.62 7	20	507.278,245 648.704,414	21	507.257,105 648.805,326	103.1 03	21	507.257,105 648.805,326	22	507.250,267 648.802,587	7.366
22	507.250,267 648.802,587	23	507.243,576 648.795,778	9.546	23	507.243,576 648.795,778	24	507.238,024 648.797,054	5.697	24	507.238,024 648.797,054	25	507.234,014 648.797,976	4.115
25	507.234,014 648.797,976	26	507.208,608 648.797,869	25.40 6	26	507.208,608 648.797,869	27	507.186,16 648.800,668	22.62 2	27	507.186,16 648.800,668	28	507.148,172 648.800,632	37.98 8
28	507.148,172 648.800,632	29	507.132,741 648.798,38	15.59 4	29	507.132,741 648.798,38	30	507.134,372 648.777,774	20.67	30	507.134,372 648.777,774	31	507.140,584 648.761,015	17.87 3
31	507.140,584 648.761,015	32	507.143,536 648.742,197	19.04 8	32	507.143,536 648.742,197	33	507.146,624 648.722,482	19.95 5	33	507.146,624 648.722,482	34	507.147,05 648.698,2	24.28 6
34	507.147,05 648.698,2	35	507.146,216 648.689,142	9.096	35	507.146,216 648.689,142	36	507.135,469 648.692,887	11.38 1	36	507.135,469 648.692,887	37	507.114,15 648.702,278	23.29 6
37	507.114,15 648.702,278	38	507.095,172 648.710,325	20.61 4	38	507.095,172 648.710,325	39	507.093,373 648.701,554	8.954	39	507.093,373 648.701,554	40	507.091,403 648.696,87	5.081
40	507.091,403 648.696,87	41	507.090,713 648.690,306	6.6	41	507.090,713 648.690,306	42	507.093,647 648.683,184	7.703	42	507.093,647 648.683,184	43	507.101,869 648.674,344	12.07 3
43	507.101,869 648.674,344	44	507.114,395 648.662,287	17.38 6	44	507.114,395 648.662,287	45	507.123,469 648.651,142	14.37 2	45	507.123,469 648.651,142	46	507.132,995 648.643,268	12.35 9
46	507.132,995 648.643,268	47	507.147,969 648.627,07	22.05 9	47	507.147,969 648.627,07	48	507.160,423 648.615,986	16.67 2	48	507.160,423 648.615,986	49	507.171,14 648.605,699	14.85 5
49	507.171,14 648.605,699	50	507.184,155 648.594,286	17.31	50	507.184,155 648.594,286	51	507.190,77 648.587,727	9.316	51	507.190,77 648.587,727	52	507.198,806 648.578,823	11.99 4
52	507.198,806 648.578,823	1	507.208,343 648.566,672	15.44 7										

** Lungimile segmentelor sunt determinate în planul de proiecție Stereo 70 și sunt rotunjite la 1 milimetru.

*** Distanța dintre puncte este formată din segmente cumulate ce sunt mai mici decât valoarea 1 milimetru.

**DATE DESPRE IMOBILUL NR. 435**

Oficiul de Cadastru și Publicitate Imobiliară SUCEAVA
Biroul de Cadastru și Publicitate Imobiliară Vatra Dornei

A. Partea I. Descrierea imobilului

TEREN Extravilan

Nr. cadastral vechi:416/4

Adresa: Jud. Suceava, zona Tataru

Nr. Crt	Nr cadastral Nr. topografic	Suprafața* (mp)	Observații / Referințe
A1	33476	4.482	Sector cadastral:11 Teren imprejmuit;

B. Partea II. Proprietari și acte

Inscrieri privitoare la dreptul de proprietate și alte drepturi reale		Referințe
13830 / 25/08/2021		
Act Administrativ nr. 772, din 22/03/2006 emis de - (plan de situatie RGF 772);		
B2	se îndreaptă eroarea materială în sensul menționării apartenenței imobilului la extravilan	A1
15011 / 15/09/2021		
Act Administrativ nr. plan de amplasament și delimitare, din 15/09/2021 emis de PFA SANDULEAN TICSA ANDRA;		
B3	se notează actualizarea informațiilor cadastrale	A1
1552 / 31/01/2022		
Act Notarial nr. 312, din 31/01/2022 emis de REY OLTICA-VERONICA (contract vanzare 312);		
B4	Intabulare, drept de PROPRIETATE, dobandit prin Conventie, cota actuala 1/1, cota initiala 1/1	A1
	1) IACOBAN CORNELIU	
	2) IACOBAN ANA, bun comun	

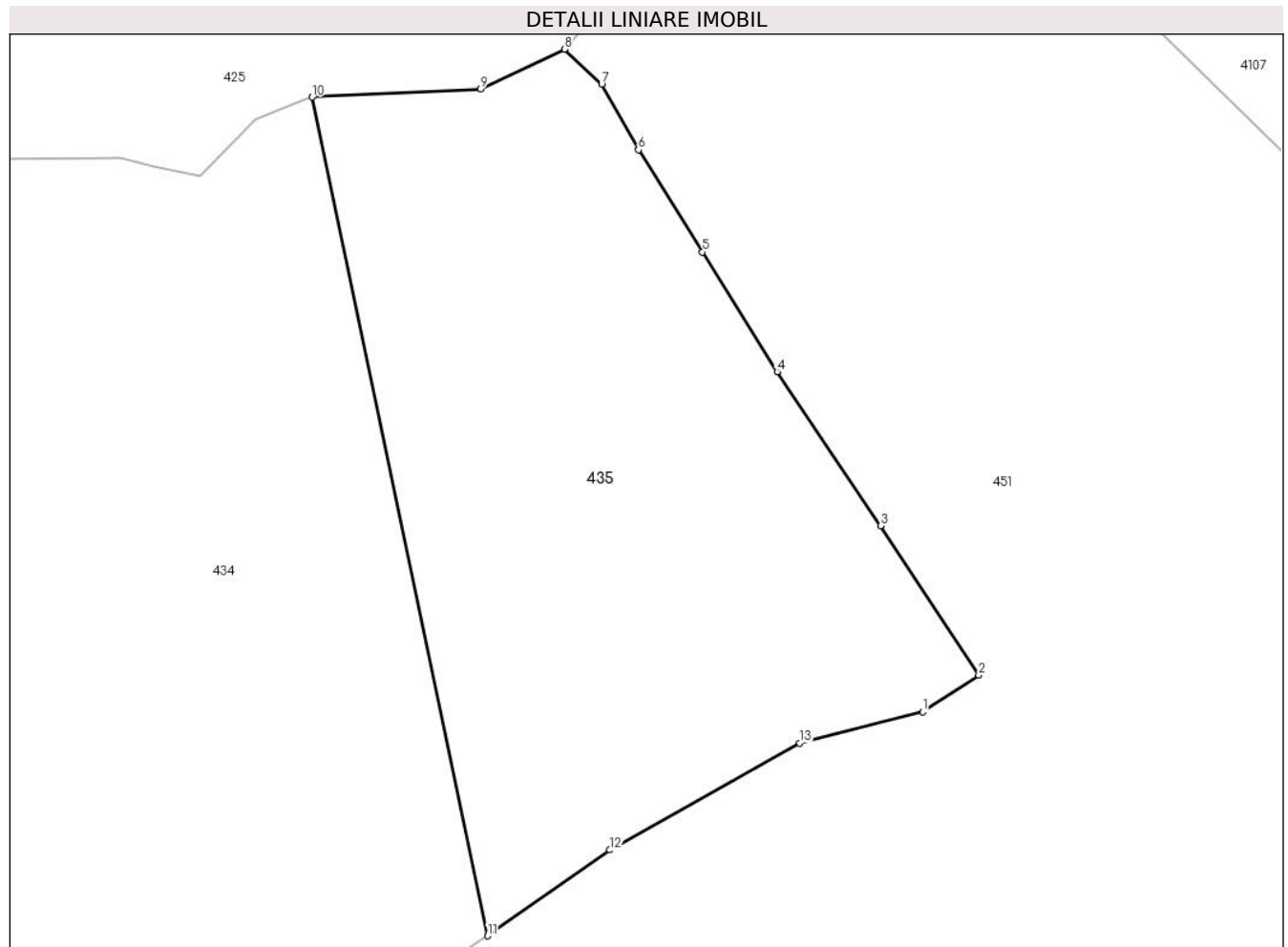
C. Partea III. SARCINI .

Inscrieri privind dezmembramintele dreptului de proprietate, drepturi reale de garanție și sarcini	Referințe
NU SUNT	

Teren

Nr cadastral	Suprafața (mp)*	Observații / Referințe
33476	4.482	

* Suprafața este determinată în planul de proiecție Stereo 70.



Date referitoare la teren

Crt	Categorie folosință	Intravilan	Suprafața (mp)	Tarla	Parcelă	Nr. topo	Observații / Referințe
1	faneata	NU	4.482	-	-	-	

Lungime Segmente

1) Valorile lungimilor segmentelor sunt obținute din proiecție în plan.

Punct început	X / Y	Punct sfârșit	X / Y	Lungime segment (** (m)
1	507.330,597 648.731,39	2	507.337,356 648.735,807	8.074
2	507.337,356 648.735,807	3	507.325,535 648.753,762	21.497
3	507.325,535 648.753,762	4	507.313,081 648.772,279	22.315
4	507.313,081 648.772,279	5	507.304,087 648.786,698	16.994
5	507.304,087 648.786,698	6	507.296,388 648.798,97	14.487

Punct început	X / Y	Punct sfârșit	X / Y	Lungime segment (** (m)
6	507.296,388 648.798,97	7	507.291,963 648.806,899	9.08
7	507.291,963 648.806,899	8	507.287,468 648.811,084	6.142
8	507.287,468 648.811,084	9	507.277,378 648.806,295	11.169
9	507.277,378 648.806,295	10	507.257,105 648.805,326	20.296
10	507.257,105 648.805,326	11	507.278,245 648.704,414	103.103
11	507.278,245 648.704,414	12	507.292,943 648.714,75	17.968
12	507.292,943 648.714,75	13	507.315,804 648.727,621	26.235
13	507.315,804 648.727,621	1	507.330,597 648.731,39	15.266

** Lungimile segmentelor sunt determinate în planul de proiecție Stereo 70 și sunt rotunjite la 1 milimetru.

*** Distanța dintre puncte este formată din segmente cumulate ce sunt mai mici decât valoarea 1 milimetru.

**DATE DESPRE IMOBILUL NR. 436**

Oficiul de Cadastru și Publicitate Imobiliară SUCEAVA
Biroul de Cadastru și Publicitate Imobiliară Vatra Dornei

A. Partea I. Descrierea imobilului

TEREN Extravilan

Adresa: Jud. Suceava

Nr. Crt	Nr cadastral Nr. topografic	Suprafața* (mp)	Observații / Referințe
A1		2.266	Sector cadastral:12 Teren imprejmuit; 484parte(CF 32783)

B. Partea II. Proprietari și acte

Inscrieri privitoare la dreptul de proprietate și alte drepturi reale		Referințe
/		
Act Normativ nr. 7, din 13/03/1996 emis de PARLAMENTUL ROMANIEI;		
B1	Intabulare, drept de PROPRIETATE, dobandit prin Lege, cota actuala 1/1, cota initiala 1/1 1) NEIDENTIFICAT NEIDENTIFICAT	A1
Act Administrativ nr. 3256, din 06/04/2023 emis de PRIMARIA COMUNEI POIANA STAMPEI;		
B2	SE NOTEAZA POSESIA FAPTICA IN FAVOAREA LUI 1) SPINU ELENA	A1

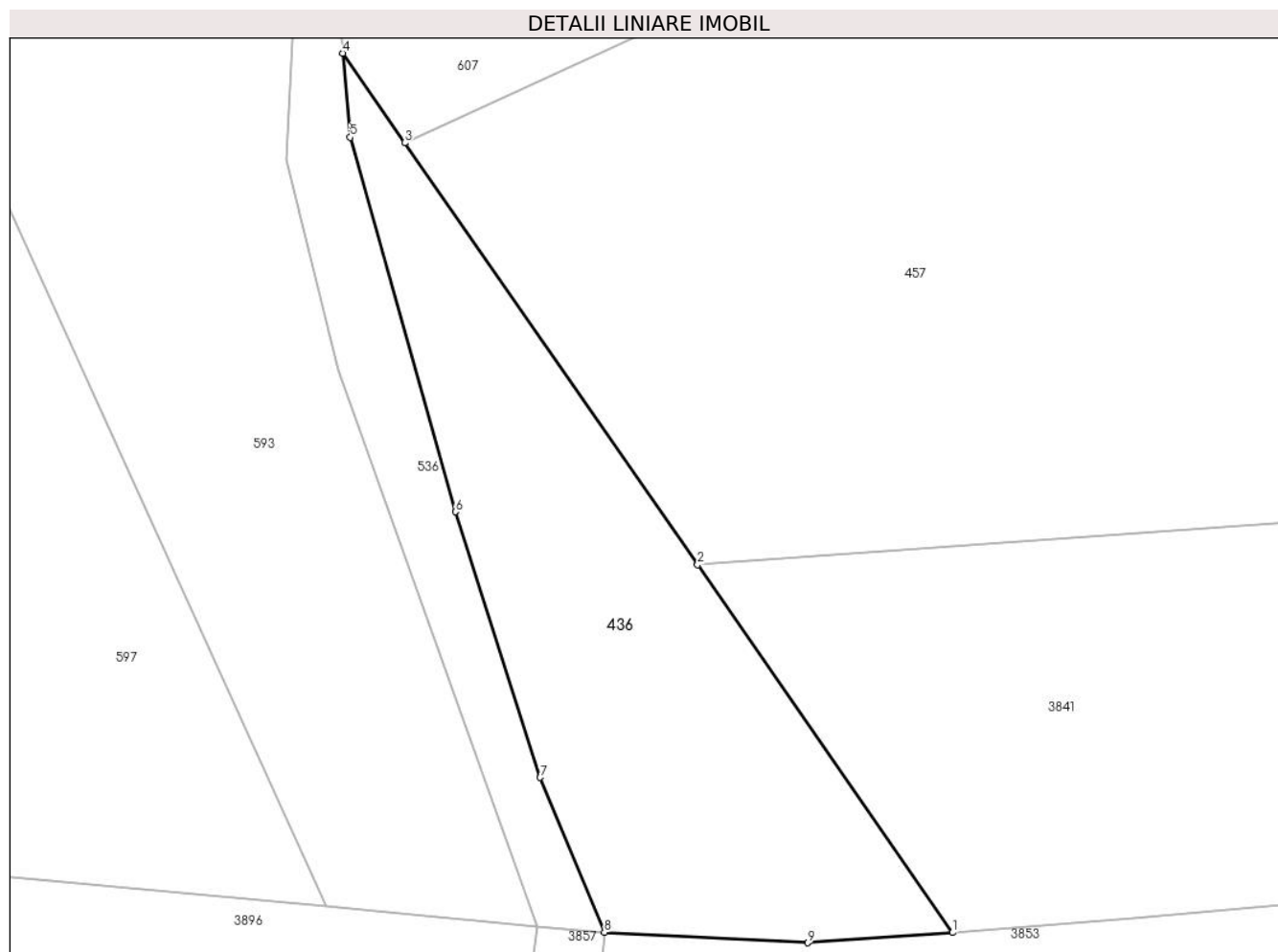
C. Partea III. SARCINI .

Inscrieri privind dezmembramintele dreptului de proprietate, drepturi reale de garanție și sarcini	Referințe
NU SUNT	

Teren

Nr cadastral	Suprafața (mp)*	Observații / Referințe
	2.266	484parte(CF 32783)

* Suprafața este determinată în planul de proiecție Stereo 70.



Date referitoare la teren

Crt	Categorie folosință	Intra vilan	Suprafața (mp)	Tarla	Parcelă	Nr. topo	Observații / Referințe
1	faneata	NU	2.266	-	-	-	

Lungime Segmente

1) Valorile lungimilor segmentelor sunt obținute din proiecție în plan.

Punct început	X / Y	Punct sfârșit	X / Y	Lungime segment (** (m)
1	507.696,734 647.451,857	2	507.667,3 647.494,26	51.618
2	507.667,3 647.494,26	3	507.633,519 647.542,926	59.241
3	507.633,519 647.542,926	4	507.626,352 647.553,251	12.569
4	507.626,352 647.553,251	5	507.627,214 647.543,559	9.73
5	507.627,214 647.543,559	6	507.639,353 647.500,368	44.864

Punct început	X / Y	Punct sfârșit	X / Y	Lungime segment (** (m)
6	507.639,353 647.500,368	7	507.649,141 647.469,737	32.157
7	507.649,141 647.469,737	8	507.656,546 647.451,871	19.34
8	507.656,546 647.451,871	9	507.680,01 647.450,673	23.495
9	507.680,01 647.450,673	1	507.696,734 647.451,857	16.766

** Lungimile segmentelor sunt determinate în planul de proiecție Stereo 70 și sunt rotunjite la 1 milimetru.

*** Distanța dintre puncte este formată din segmente cumulate ce sunt mai mici decât valoarea 1 milimetru.

**DATE DESPRE IMOBILUL NR. 438**

Oficiul de Cadastru și Publicitate Imobiliară SUCEAVA
Biroul de Cadastru și Publicitate Imobiliară Vatra Dornei

A. Partea I. Descrierea imobilului

TEREN Intravilan

Adresa: Loc. Tataru, Str Tataru , Nr. 120, Jud. Suceava

Nr. Crt	Nr cadastral Nr. topografic	Suprafața* (mp)	Observații / Referințe
A1		35.623	Sector cadastral:11 Teren imprejmuit; 416/2parte(CF 33474), 480/385 parte(CF 31552)

Construcții

Crt	Nr cadastral Nr. topografic	Adresa	Observații / Referințe
A1.1		Loc. Tataru, Str Tataru , Nr. 120, Jud. Suceava	Nr. niveluri:1; S. construita la sol:80 mp; S. construita desfasurata:80 mp; Locuinta, P, din anul 1954
A1.2		Loc. Tataru, Str Tataru , Nr. 120, Jud. Suceava	Nr. niveluri:1; S. construita la sol:48 mp; S. construita desfasurata:48 mp; Grajd, P, din anul 1960
A1.3		Loc. Tataru, Str Tataru , Nr. 120, Jud. Suceava	Nr. niveluri:1; S. construita la sol:10 mp; S. construita desfasurata:10 mp; Magazie, P, din anul 1960

B. Partea II. Proprietari și acte

Inscrieri privitoare la dreptul de proprietate și alte drepturi reale		Referințe
/		
Act Normativ nr. 7, din 13/03/1996 emis de PARLAMENTUL ROMANIEI;		
B1	Intabulare, drept de PROPRIETATE, dobandit prin Lege, cota actuala 1/1, cota initiala 1/1 1) NEIDENTIFICAT NEIDENTIFICAT	A1
Act Administrativ nr. 6349, din 24/08/2022 emis de PRIMARIA COMUNEI POIANA STAMPEI;		
B2	SE NOTEAZA POSESIA FAPTICA IN FAVOAREA LUI 1) MANASTIRE PANTELIMON	A1
Act Administrativ nr. 2981, din 31/03/2023 emis de PRIMARIA COMUNEI POIANA STAMPEI;		
B3	Intabulare, drept de PROPRIETATE, dobandit prin Lege, cota actuala 1/1, cota initiala 1/1 1) MANASTIRE PANTELIMON	A1.1, A1.2, A1.3

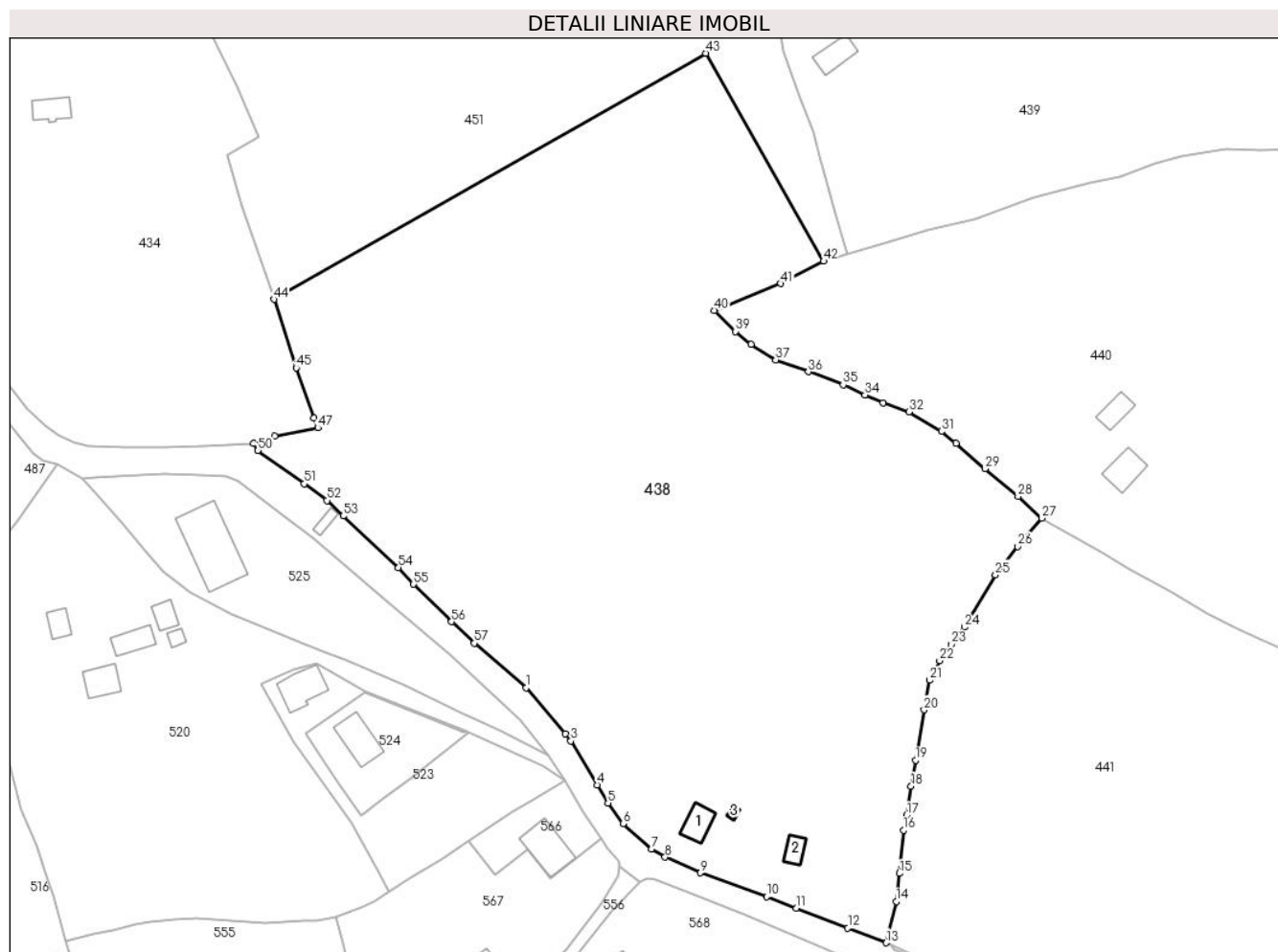
C. Partea III. SARCINI .

Inscrieri privind dezmembramintele dreptului de proprietate, drepturi reale de garanție și sarcini	Referințe
NU SUNT	

Teren

Nr cadastral	Suprafaţa (mp)*	Observații / Referințe
	35.623	416/2parte(CF 33474), 480/385 parte(CF 31552)

* Suprafața este determinată în planul de proiecție Stereo 70.



Date referitoare la teren

Crt	Categorie folosință	Intra vilan	Suprafața (mp)	Tarla	Parcelă	Nr. topo	Observații / Referințe
1	curti constructii	DA	809	-	-	-	
2	faneata	DA	16.577	-	-	-	
3	pasune	DA	18.237	-	-	-	

Date referitoare la construcții

Crt	Număr	Destinație construcție	Supraf. (mp)	Situație juridică	Observații / Referințe
A1.1		construcții de locuințe	80	Cu acte	Nr. niveluri:1; S. construita la sol:80 mp; S. construita desfasurata:80 mp; Locuinta, P, din anul 1954
A1.2		construcții anexa	48	Cu acte	Nr. niveluri:1; S. construita la sol:48 mp; S. construita desfasurata:48 mp; Grajd, P, din anul 1960
A1.3		construcții anexa	10	Cu acte	Nr. niveluri:1; S. construita la sol:10 mp; S. construita desfasurata:10 mp; Magazie, P, din anul 1960

Lungime Segmente

1) Valorile lungimilor segmentelor sunt obținute din proiecție în plan.

Punct început	X / Y	Punct sfârșit	X / Y	Lungime segment	Punct început	X / Y	Punct sfârșit	X / Y	Lungime segment	Punct început	X / Y	Punct sfârșit	X / Y	Lungime segment
1	507.366,606 648.478,081	2	507.379,156 648.463,569	19.186	2	507.379,156 648.463,569	3	507.380,859 648.461,242	2.884	3	507.380,859 648.461,242	4	507.389,127 648.447,279	16.227
4	507.389,127 648.447,279	5	507.392,593 648.441,586	6.665	5	507.392,593 648.441,586	6	507.397,35 648.434,979	8.141	6	507.397,35 648.434,979	7	507.406,363 648.426,984	12.048
7	507.406,363 648.426,984	8	507.410,706 648.424,405	5.051	8	507.410,706 648.424,405	9	507.421,917 648.419,417	12.271	9	507.421,917 648.419,417	10	507.442,891 648.411,85	22.297
10	507.442,891 648.411,85	11	507.452,35 648.408,201	10.138	11	507.452,35 648.408,201	12	507.468,673 648.401,905	17.495	12	507.468,673 648.401,905	13	507.480,85 648.397,25	13.036
13	507.480,85 648.397,25	14	507.484,036 648.410,333	13.465	14	507.484,036 648.410,333	15	507.485,07 648.419,253	8.98	15	507.485,07 648.419,253	16	507.486,321 648.432,93	13.734
16	507.486,321 648.432,93	17	507.487,303 648.437,633	4.804	17	507.487,303 648.437,633	18	507.488,736 648.446,889	9.366	18	507.488,736 648.446,889	19	507.490,157 648.455,126	8.359
19	507.490,157 648.455,126	20	507.492,909 648.471,087	16.197	20	507.492,909 648.471,087	21	507.494,654 648.480,501	9.574	21	507.494,654 648.480,501	22	507.497,809 648.486,656	6.917
22	507.497,809 648.486,656	23	507.501,529 648.491,85	6.389	23	507.501,529 648.491,85	24	507.505,73 648.497,321	6.898	24	507.505,73 648.497,321	25	507.515,526 648.513,884	19.243
25	507.515,526 648.513,884	26	507.522,535 648.522,893	11.414	26	507.522,535 648.522,893	27	507.530,243 648.531,803	11.781	27	507.530,243 648.531,803	28	507.522,659 648.538,735	10.275
28	507.522,659 648.538,735	29	507.512,213 648.547,53	13.655	29	507.512,213 648.547,53	30	507.502,973 648.555,595	12.265	30	507.502,973 648.555,595	31	507.498,373 648.559,381	5.958
31	507.498,373 648.559,381	32	507.488,056 648.565,533	12.012	32	507.488,056 648.565,533	33	507.479,85 648.568,399	8.692	33	507.479,85 648.568,399	34	507.474,113 648.570,959	6.282
34	507.474,113 648.570,959	35	507.467,184 648.574,103	7.609	35	507.467,184 648.574,103	36	507.456,198 648.578,255	11.744	36	507.456,198 648.578,255	37	507.445,838 648.582,066	11.039
37	507.445,838 648.582,066	38	507.438,063 648.586,991	9.204	38	507.438,063 648.586,991	39	507.433,056 648.591,062	6.453	39	507.433,056 648.591,062	40	507.426,346 648.597,733	9.462
40	507.426,346 648.597,733	41	507.447,457 648.606,229	22.756	41	507.447,457 648.606,229	42	507.461,02 648.613,303	15.297	42	507.461,02 648.613,303	43	507.423,564 648.679,247	75.839
43	507.423,564 648.679,247	44	507.286,596 648.601,251	157.619	44	507.286,596 648.601,251	45	507.293,695 648.579,489	22.891	45	507.293,695 648.579,489	46	507.299,343 648.563,555	16.905
46	507.299,343 648.563,555	47	507.300,562 648.560,512	3.278	47	507.300,562 648.560,512	48	507.286,882 648.557,846	13.937	48	507.286,882 648.557,846	49	507.280,122 648.555,661	7.104
49	507.280,122 648.555,661	50	507.281,541 648.553,31	2.746	50	507.281,541 648.553,31	51	507.296,238 648.542,762	18.09	51	507.296,238 648.542,762	52	507.303,454 648.537,439	8.967
52	507.303,454 648.537,439	53	507.308,576 648.532,568	7.068	53	507.308,576 648.532,568	54	507.326,12 648.516,234	23.971	54	507.326,12 648.516,234	55	507.330,903 648.510,893	7.17
55	507.330,903 648.510,893	56	507.342,98 648.499,034	16.926	56	507.342,98 648.499,034	57	507.350,184 648.492,22	9.916	57	507.350,184 648.492,22	1	507.366,606 648.478,081	21.67

** Lungimile segmentelor sunt determinate în planul de proiecție Stereo 70 și sunt rotunjite la 1 milimetru.

*** Distanța dintre puncte este formată din segmente cumulate ce sunt mai mici decât valoarea 1 milimetru.

**DATE DESPRE IMOBILUL NR. 439**

Oficiul de Cadastru și Publicitate Imobiliară SUCEAVA
Biroul de Cadastru și Publicitate Imobiliară Vatra Dornei

A. Partea I. Descrierea imobilului

TEREN Necunoscut

Adresa: Loc. Tataru, Str Tataru , Nr. 119, Jud. Suceava

Nr. Crt	Nr cadastral Nr. topografic	Suprafața* (mp)	Observații / Referințe
A1	30480	Din acte: 18.254 Masurata: 18.353	Sector cadastral:11 Teren imprejmuit;

Construcții

Crt	Nr cadastral Nr. topografic	Adresa	Observații / Referințe
A1.1	30480-C1	Loc. Tataru, Str Tataru , Nr. 119, Jud. Suceava	Nr. niveluri:1; S. construita la sol:88 mp; S. construita desfasurata:88 mp; Locuinta, P
A1.2	30480-C2	Loc. Tataru, Str Tataru , Nr. 119, Jud. Suceava	Nr. niveluri:1; S. construita la sol:70 mp; S. construita desfasurata:70 mp; Grajd, P
A1.3	30480-C3	Loc. Tataru, Str Tataru , Nr. 119, Jud. Suceava	Nr. niveluri:1; S. construita la sol:20 mp; S. construita desfasurata:20 mp; anexă, P

B. Partea II. Proprietari și acte

Inscrieri privitoare la dreptul de proprietate și alte drepturi reale	Referințe
7997 / 28/10/2010	
Hotarare Judecatoreasca nr. 772, din 10/07/2010 emis de JUDECATORIA VATRA DORNEI;	
B1	Intabulare, drept de PROPRIETATE, dobandit prin Hotarare Judecatoreasca, cota actuala 1/1, cota initiala 1/1 1) COSTIN PAVEL

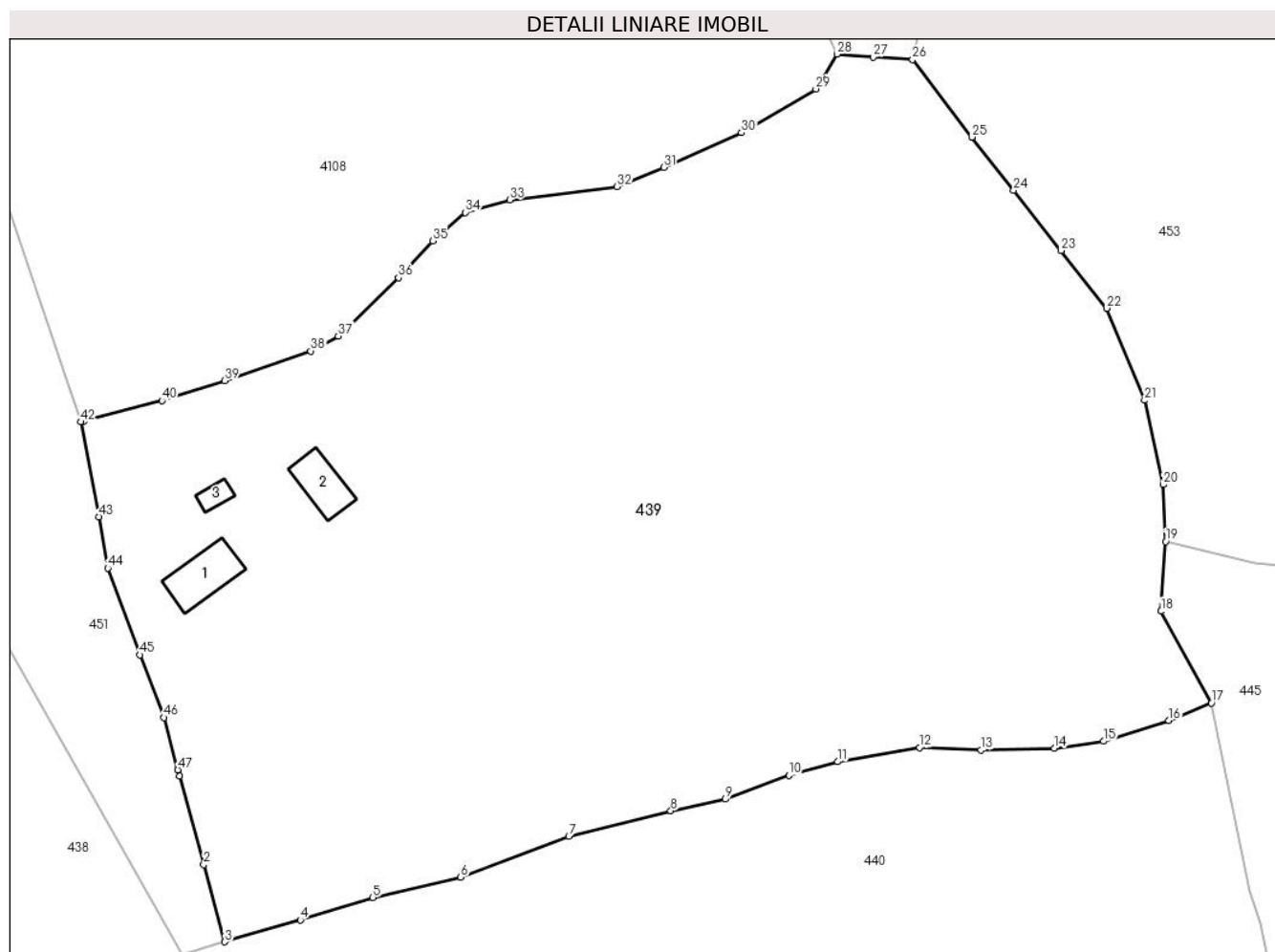
C. Partea III. SARCINI .

Inscrieri privind dezmembramintele dreptului de proprietate, drepturi reale de garanție și sarcini	Referințe
NU SUNT	

Teren

Nr cadastral	Suprafața (mp)*	Observații / Referințe
30480	Din acte: 18.254 Masurata: 18.353	

* Suprafața este determinată în planul de proiecție Stereo 70.



Date referitoare la teren

Crt	Categorie folosință	Intra vilan	Suprafața (mp)	Tarla	Parcelă	Nr. topo	Observații / Referințe
1	curți constructii	DA	1.677	-	-	-	
2	arabil	DA	690	-	-	-	
3	faneata	DA	15.875	-	-	-	
4	faneata	NU	18	-	-	-	
5	faneata	NU	94	-	-	-	

Date referitoare la construcții

Crt	Număr	Destinație construcție	Supraf. (mp)	Situație juridică	Observații / Referințe
A1.1	30480-C1	construcții de locuințe	88	Cu acte	Nr. niveluri:1; S. construita la sol:88 mp; S. construita desfasurata:88 mp; Locuinta, P
A1.2	30480-C2	construcții anexa	70	Cu acte	Nr. niveluri:1; S. construita la sol:70 mp; S. construita desfasurata:70 mp; Grajd, P
A1.3	30480-C3	construcții anexa	20	Cu acte	Nr. niveluri:1; S. construita la sol:20 mp; S. construita desfasurata:20 mp; anexă, P

Lungime Segmente

1) Valorile lungimilor segmentelor sunt obținute din proiecție în plan.

Punct început	X / Y	Punct sfârșit	X / Y	Lungime segment	Punct început	X / Y	Punct sfârșit	X / Y	Lungime segment	Punct început	X / Y	Punct sfârșit	X / Y	Lungime segment
1	507.460,563 648.644,083	2	507.464,747 648.628,769	15.875	2	507.464,747 648.628,769	3	507.468,391 648.615,422	13.836	3	507.468,391 648.615,422	4	507.481,491 648.619,211	13.637
4	507.481,491 648.619,211	5	507.494,048 648.623,08	13.14	5	507.494,048 648.623,08	6	507.509,256 648.626,612	15.613	6	507.509,256 648.626,612	7	507.527,957 648.633,661	19.985
7	507.527,957 648.633,661	8	507.545,61 648.638,105	18.204	8	507.545,61 648.638,105	9	507.555,026 648.640,091	9.623	9	507.555,026 648.640,091	10	507.566,055 648.644,223	11.778
10	507.566,055 648.644,223	11	507.574,512 648.646,57	8.777	11	507.574,512 648.646,57	12	507.588,698 648.649,028	14.397	12	507.588,698 648.649,028	13	507.599,347 648.648,62	10.657
13	507.599,347 648.648,62	14	507.611,98 648.648,94	12.637	14	507.611,98 648.648,94	15	507.620,573 648.650,111	8.672	15	507.620,573 648.650,111	16	507.631,83 648.653,734	11.826
16	507.631,83 648.653,734	17	507.639,239 648.656,716	7.987	17	507.639,239 648.656,716	18	507.630,511 648.672,602	18.126	18	507.630,511 648.672,602	19	507.631,294 648.684,66	12.083
19	507.631,294 648.684,66	20	507.630,869 648.694,507	9.856	20	507.630,869 648.694,507	21	507.627,645 648.709,081	14.926	21	507.627,645 648.709,081	22	507.621,085 648.725,015	17.232
22	507.621,085 648.725,015	23	507.613,214 648.734,974	12.694	23	507.613,214 648.734,974	24	507.604,991 648.745,41	13.286	24	507.604,991 648.745,41	25	507.597,765 648.754,609	11.698
25	507.597,765 648.754,609	26	507.587,489 648.768,006	16.884	26	507.587,489 648.768,006	27	507.580,639 648.768,45	6.864	27	507.580,639 648.768,45	28	507.574,38 648.768,959	6.28
28	507.574,38 648.768,959	29	507.570,761 648.762,933	7.029	29	507.570,761 648.762,933	30	507.557,825 648.755,379	14.98	30	507.557,825 648.755,379	31	507.544,42 648.749,361	14.694
31	507.544,42 648.749,361	32	507.536,305 648.746,022	8.775	32	507.536,305 648.746,022	33	507.517,711 648.743,74	18.734	33	507.517,711 648.743,74	34	507.510,049 648.741,571	7.963
34	507.510,049 648.741,571	35	507.504,438 648.736,651	7.463	35	507.504,438 648.736,651	36	507.498,522 648.730,265	8.705	36	507.498,522 648.730,265	37	507.488,022 648.720,215	14.535
37	507.488,022 648.720,215	38	507.483,266 648.717,607	5.424	38	507.483,266 648.717,607	39	507.468,376 648.712,473	15.75	39	507.468,376 648.712,473	40	507.457,544 648.709,012	11.371
40	507.457,544 648.709,012	41	507.443,972 648.705,475	14.025	41	507.443,972 648.705,475	42	507.443,46 648.705,341	0.529	42	507.443,46 648.705,341	43	507.446,599 648.688,957	16.682
43	507.446,599 648.688,957	44	507.448,126 648.680,04	9.047	44	507.448,126 648.680,04	45	507.453,665 648.665,054	15.977	45	507.453,665 648.665,054	46	507.457,837 648.654,216	11.613
46	507.457,837 648.654,216	47	507.460,271 648.645,169	9.369	47	507.460,271 648.645,169	1	507.460,563 648.644,083	1.125					

** Lungimile segmentelor sunt determinate în planul de proiecție Stereo 70 și sunt rotunjite la 1 milimetru.

*** Distanța dintre puncte este formată din segmente cumulate ce sunt mai mici decât valoarea 1 milimetru.

**DATE DESPRE IMOBILUL NR. 440**

Oficiul de Cadastru și Publicitate Imobiliară SUCEAVA
Biroul de Cadastru și Publicitate Imobiliară Vatra Dornei

A. Partea I. Descrierea imobilului

TEREN Intravilan

Adresa: Loc. Tataru, Str Tataru , Nr. 121, Jud. Suceava

Nr. Crt	Nr cadastral Nr. topografic	Suprafața* (mp)	Observații / Referințe
A1		22.091	Sector cadastral:11 Teren imprejmuit; 480/388 parte(31596)

Construcții

Crt	Nr cadastral Nr. topografic	Adresa	Observații / Referințe
A1.1		Loc. Tataru, Str Tataru , Nr. 121, Jud. Suceava	Nr. niveluri:2; S. construita la sol:102 mp; S. construita desfasurata:204 mp; Locuinta, P+1, din anul 1971
A1.2		Loc. Tataru, Str Tataru , Nr. 121, Jud. Suceava	Nr. niveluri:1; S. construita la sol:71 mp; S. construita desfasurata:71 mp; Grajd, P, din anul 1973

B. Partea II. Proprietari și acte

Inscrieri privitoare la dreptul de proprietate și alte drepturi reale		Referințe
/		
Act Normativ nr. 7, din 13/03/1996 emis de PARLAMENTUL ROMANIEI;		
B1	Intabulare, drept de PROPRIETATE, dobandit prin Lege, cota actuala 1/1, cota initiala 1/1 1) NEIDENTIFICAT NEIDENTIFICAT	A1
Act Administrativ nr. 6209, din 22/08/2022 emis de PRIMARIA COMUNEI POIANA STAMPEI;		
B2	SE NOTEAZA POSESIA FAPTICA IN FAVOAREA LUI 1) COSTIUC MARIUS 2) COSTIUC MIHAELA-GABRIELA	A1
Act Administrativ nr. 2981, din 31/03/2023 emis de PRIMARIA COMUNEI POIANA STAMPEI;		
B3	Intabulare, drept de PROPRIETATE, dobandit prin Lege, cota actuala 1/1, cota initiala 1/1 1) COSTIUC MARIUS 2) COSTIUC MIHAELA-GABRIELA	A1.1, A1.2

C. Partea III. SARCINI .

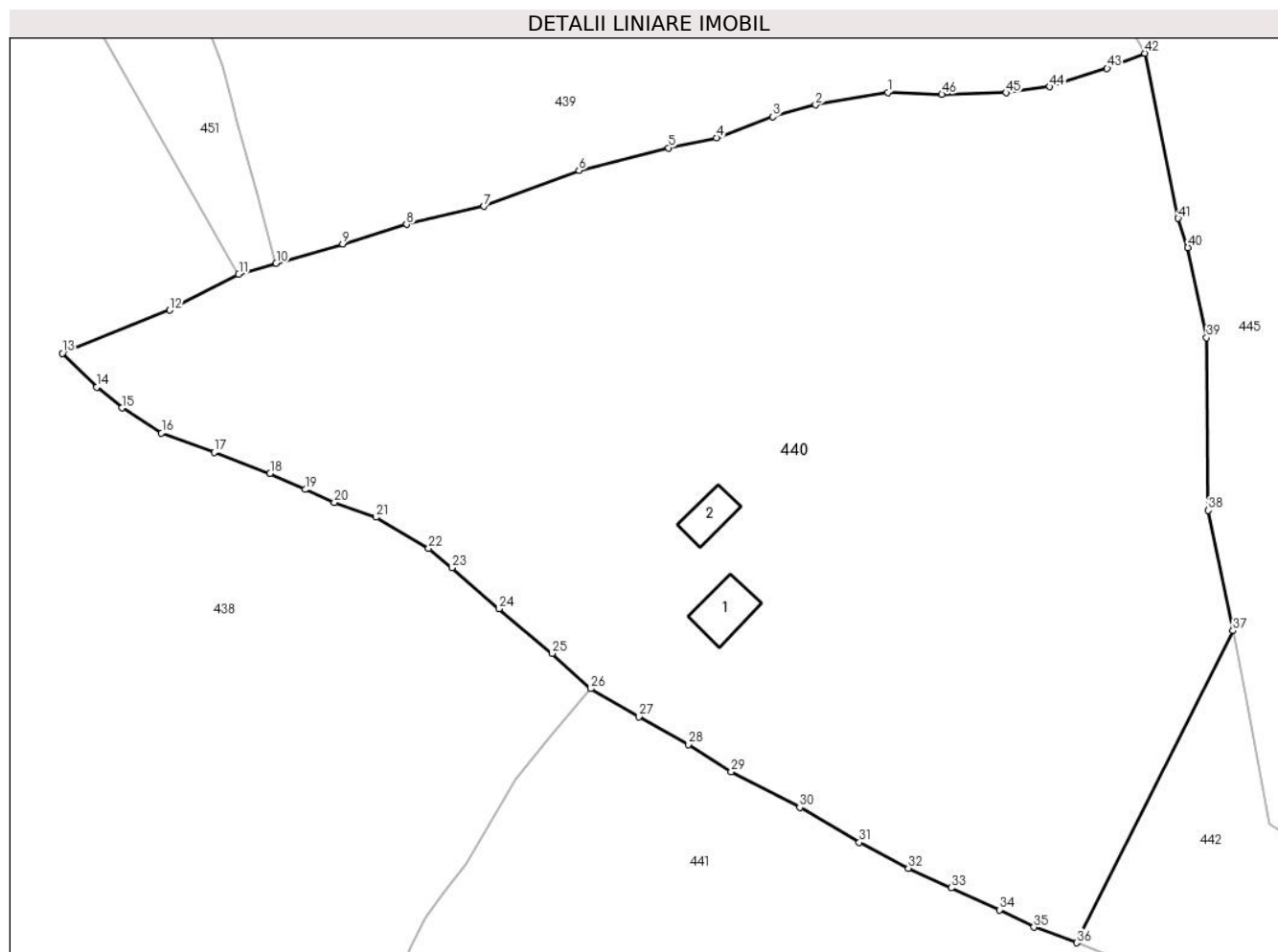
Inscrieri privind dezmembramintele dreptului de proprietate, drepturi reale de garanție și sarcini	Referințe
NU SUNT	

Anexa Nr. 1 La Partea I

Teren

Nr cadastral	Suprafața (mp)*	Observații / Referințe
	22.091	480/388 parte(31596)

* Suprafața este determinată în planul de proiecție Stereo 70.



Date referitoare la teren

Crt	Categorie folosință	Intravilan	Suprafața (mp)	Tarla	Parcelă	Nr. topo	Observații / Referințe
1	curți constructii	DA	1.371	-	-	-	
2	faneata	DA	20.720	-	-	-	

Date referitoare la construcții

Crt	Număr	Destinație construcție	Supraf. (mp)	Situație juridică	Observații / Referințe
A1.1		construcții de locuințe	102	Cu acte	Nr. niveluri:2; S. construita la sol:102 mp; S. construita desfasurata:204 mp; Locuinta, P+1, din anul 1971
A1.2		construcții anexa	71	Cu acte	Nr. niveluri:1; S. construita la sol:71 mp; S. construita desfasurata:71 mp; Grajd, P, din anul 1973

Lungime Segmente

1) Valorile lungimilor segmentelor sunt obținute din proiecție în plan.

Punct început	X / Y	Punct sfârșit	X / Y	Lungime segment	Punct început	X / Y	Punct sfârșit	X / Y	Lungime segment	Punct început	X / Y	Punct sfârșit	X / Y	Lungime segment
1	507.588,698 648.649,028	2	507.574,512 648.646,57	14.397	2	507.574,512 648.646,57	3	507.566,055 648.644,223	8.777	3	507.566,055 648.644,223	4	507.555,026 648.640,091	11.778
4	507.555,026 648.640,091	5	507.545,61 648.638,105	9.623	5	507.545,61 648.638,105	6	507.527,957 648.633,661	18.204	6	507.527,957 648.633,661	7	507.509,256 648.626,612	19.985

Punct început	X / Y	Punct sfârșit	X / Y	Lungime segment	Punct început	X / Y	Punct sfârșit	X / Y	Lungime segment	Punct început	X / Y	Punct sfârșit	X / Y	Lungime segment
7	507.509,256 648.626,612	8	507.494,048 648.623,08	15.613	8	507.494,048 648.623,08	9	507.481,491 648.619,211	13.14	9	507.481,491 648.619,211	10	507.468,391 648.615,422	13.637
10	507.468,391 648.615,422	11	507.461,02 648.613,303	7.67	11	507.461,02 648.613,303	12	507.447,457 648.606,229	15.297	12	507.447,457 648.606,229	13	507.426,346 648.597,733	22.756
13	507.426,346 648.597,733	14	507.433,056 648.591,062	9.462	14	507.433,056 648.591,062	15	507.438,063 648.586,991	6.453	15	507.438,063 648.586,991	16	507.445,838 648.582,066	9.204
16	507.445,838 648.582,066	17	507.456,198 648.578,255	11.039	17	507.456,198 648.578,255	18	507.467,184 648.574,103	11.744	18	507.467,184 648.574,103	19	507.474,113 648.570,959	7.609
19	507.474,113 648.570,959	20	507.479,85 648.568,399	6.282	20	507.479,85 648.568,399	21	507.488,056 648.565,533	8.692	21	507.488,056 648.565,533	22	507.498,373 648.559,381	12.012
22	507.498,373 648.559,381	23	507.502,973 648.555,595	5.958	23	507.502,973 648.555,595	24	507.512,213 648.547,53	12.265	24	507.512,213 648.547,53	25	507.522,659 648.538,735	13.655
25	507.522,659 648.538,735	26	507.530,243 648.531,803	10.275	26	507.530,243 648.531,803	27	507.539,712 648.526,329	10.937	27	507.539,712 648.526,329	28	507.549,432 648.520,834	11.166
28	507.549,432 648.520,834	29	507.557,886 648.515,501	9.996	29	507.557,886 648.515,501	30	507.571,384 648.508,469	15.22	30	507.571,384 648.508,469	31	507.583,094 648.501,584	13.584
31	507.583,094 648.501,584	32	507.592,744 648.496,519	10.898	32	507.592,744 648.496,519	33	507.601,189 648.492,681	9.276	33	507.601,189 648.492,681	34	507.610,679 648.488,352	10.431
34	507.610,679 648.488,352	35	507.617,449 648.484,941	7.581	35	507.617,449 648.484,941	36	507.625,824 648.481,876	8.918	36	507.625,824 648.481,876	37	507.656,583 648.543,225	68.628
37	507.656,583 648.543,225	38	507.651,734 648.566,857	24.124	38	507.651,734 648.566,857	39	507.651,398 648.600,809	33.954	39	507.651,398 648.600,809	40	507.647,744 648.618,525	18.089
40	507.647,744 648.618,525	41	507.645,809 648.624,273	6.065	41	507.645,809 648.624,273	42	507.639,239 648.656,716	33.102	42	507.639,239 648.656,716	43	507.631,83 648.653,734	7.987
43	507.631,83 648.653,734	44	507.620,573 648.650,111	11.826	44	507.620,573 648.650,111	45	507.611,98 648.648,94	8.672	45	507.611,98 648.648,94	46	507.599,347 648.648,62	12.637
46	507.599,347 648.648,62	1	507.588,698 648.649,028	10.657										

** Lungimile segmentelor sunt determinate în planul de proiecție Stereo 70 și sunt rotunjite la 1 milimetru.

*** Distanța dintre puncte este formată din segmente cumulate ce sunt mai mici decât valoarea 1 milimetru.

**DATE DESPRE IMOBILUL NR. 441**

Oficiul de Cadastru și Publicitate Imobiliară SUCEAVA
Biroul de Cadastru și Publicitate Imobiliară Vatra Dornei

A. Partea I. Descrierea imobilului

TEREN Intravilan

Adresa: Loc. Tataru, Jud. Suceava

Nr. Crt	Nr cadastral Nr. topografic	Suprafața* (mp)	Observații / Referințe
A1		20.065	Sector cadastral:11 Teren imprejmuit; 480/197 parte(CF 31552)

B. Partea II. Proprietari și acte

Inscrieri privitoare la dreptul de proprietate și alte drepturi reale		Referințe
/		
Act Normativ nr. 7, din 13/03/1996 emis de PARLAMENTUL ROMANIEI;		
B1	Intabulare, drept de PROPRIETATE, dobandit prin Lege, cota actuala 1/1, cota initiala 1/1 1) NEIDENTIFICAT NEIDENTIFICAT	A1
Act Administrativ nr. 3077, din 03/04/2023 emis de PRIMARIA COMUNEI POIANA STAMPEI;		
B2	SE NOTEAZA POSESIA FAPTICA IN FAVOAREA LUI 1) FLOREA DUMITRU	A1

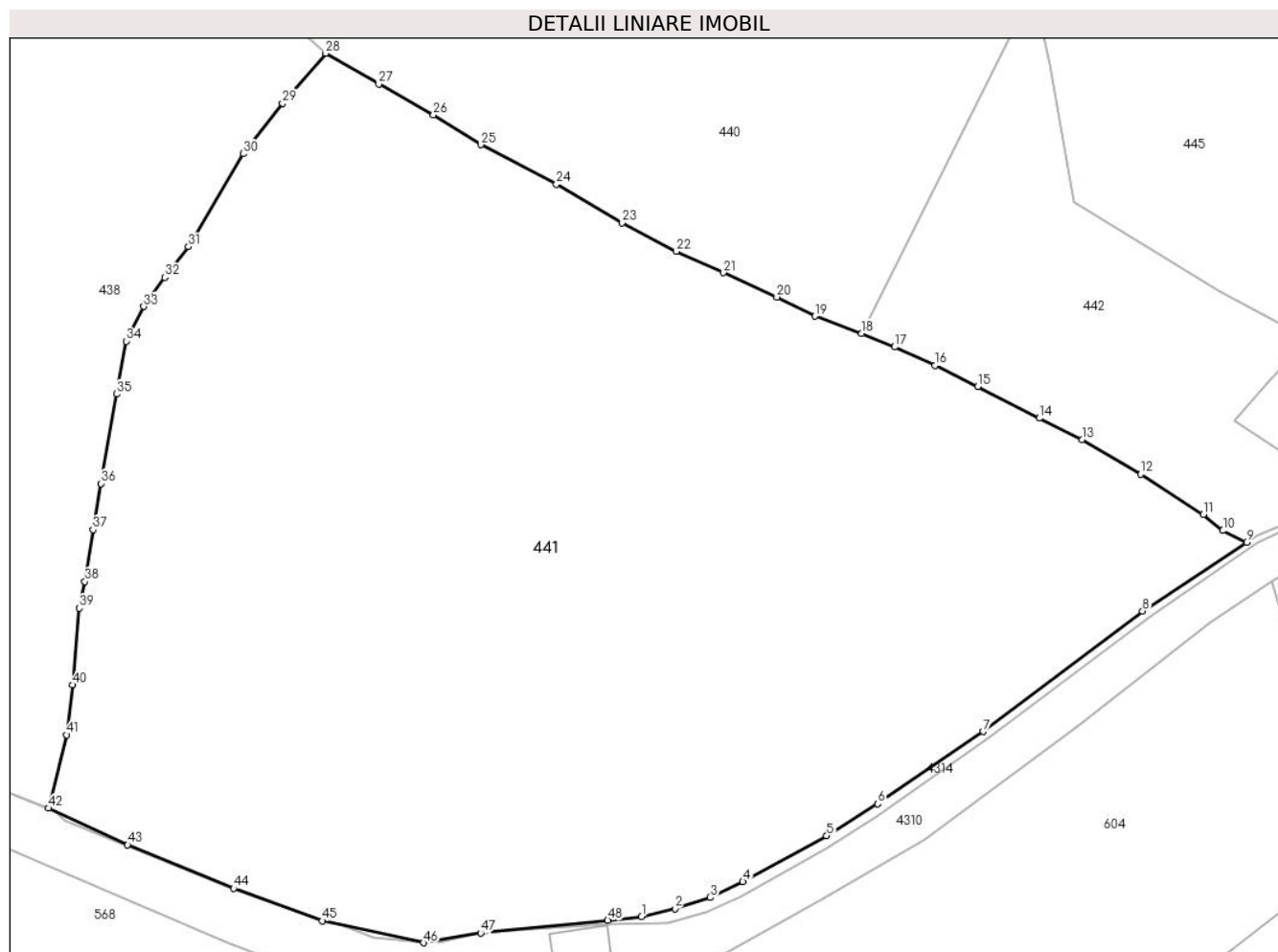
C. Partea III. SARCINI .

Inscrieri privind dezmembramintele dreptului de proprietate, drepturi reale de garanție și sarcini	Referințe
NU SUNT	

Teren

Nr cadastral	Suprafața (mp)*	Observații / Referințe
	20.065	480/197 parte(CF 31552)

* Suprafața este determinată în planul de proiecție Stereo 70.



Date referitoare la teren

Crt	Categorie folosință	Intravilan	Suprafața (mp)	Tarla	Parcelă	Nr. topo	Observații / Referințe
1	faneata	DA	20.065	-	-	-	

Lungime Segmente

1) Valorile lungimilor segmentelor sunt obținute din proiecție în plan.

Punct început	X / Y	Punct sfârșit	X / Y	Lungime segment
1	507.586,562 648.377,927	2	507.592,522 648.379,371	6.132
4	507.604,635 648.384,157	5	507.619,569 648.392,354	17.036
7	507.647,522 648.410,933	8	507.675,899 648.432,411	35.589
10	507.690,248 648.446,737	11	507.686,705 648.449,572	4.538
13	507.665,183 648.462,94	14	507.657,498 648.466,759	8.582
16	507.638,902 648.476,145	17	507.631,72 648.479,472	7.915
2	507.592,522 648.379,371	3	507.598,818 648.381,362	6.603
5	507.619,569 648.392,354	6	507.628,663 648.398,034	10.722
8	507.675,899 648.432,411	9	507.694,453 648.444,616	22.208
11	507.686,705 648.449,572	12	507.675,601 648.456,792	13.245
14	507.657,498 648.466,759	15	507.646,501 648.472,402	12.36
17	507.631,72 648.479,472	18	507.625,824 648.481,876	6.367
3	507.598,818 648.381,362	4	507.604,635 648.384,157	6.454
6	507.628,663 648.398,034	7	507.647,522 648.410,933	22.848
9	507.694,453 648.444,616	10	507.690,248 648.446,737	4.71
12	507.675,601 648.456,792	13	507.665,183 648.462,94	12.097
15	507.646,501 648.472,402	16	507.638,902 648.476,145	8.471
18	507.625,824 648.481,876	19	507.617,449 648.484,941	8.918

Punct început	X / Y	Punct sfârșit	X / Y	Lungime segment	Punct început	X / Y	Punct sfârșit	X / Y	Lungime segment	Punct început	X / Y	Punct sfârșit	X / Y	Lungime segment
19	507.617,449 648.484,941	20	507.610,679 648.488,352	7.581	20	507.610,679 648.488,352	21	507.601,189 648.492,681	10.431	21	507.601,189 648.492,681	22	507.592,744 648.496,519	9.276
22	507.592,744 648.496,519	23	507.583,094 648.501,584	10.898	23	507.583,094 648.501,584	24	507.571,384 648.508,469	13.584	24	507.571,384 648.508,469	25	507.557,886 648.515,501	15.22
25	507.557,886 648.515,501	26	507.549,432 648.520,834	9.996	26	507.549,432 648.520,834	27	507.539,712 648.526,329	11.166	27	507.539,712 648.526,329	28	507.530,243 648.531,803	10.937
28	507.530,243 648.531,803	29	507.522,535 648.522,893	11.781	29	507.522,535 648.522,893	30	507.515,526 648.513,884	11.414	30	507.515,526 648.513,884	31	507.505,73 648.497,321	19.243
31	507.505,73 648.497,321	32	507.501,529 648.491,85	6.898	32	507.501,529 648.491,85	33	507.497,809 648.486,656	6.389	33	507.497,809 648.486,656	34	507.494,654 648.480,501	6.917
34	507.494,654 648.480,501	35	507.492,909 648.471,087	9.574	35	507.492,909 648.471,087	36	507.490,157 648.455,126	16.197	36	507.490,157 648.455,126	37	507.488,736 648.446,889	8.359
37	507.488,736 648.446,889	38	507.487,303 648.437,633	9.366	38	507.487,303 648.437,633	39	507.486,321 648.432,93	4.804	39	507.486,321 648.432,93	40	507.485,07 648.419,253	13.734
40	507.485,07 648.419,253	41	507.484,036 648.410,333	8.98	41	507.484,036 648.410,333	42	507.480,85 648.397,25	13.465	42	507.480,85 648.397,25	43	507.494,926 648.390,726	15.514
43	507.494,926 648.390,726	44	507.513,824 648.382,971	20.427	44	507.513,824 648.382,971	45	507.529,616 648.377,192	16.816	45	507.529,616 648.377,192	46	507.547,66 648.373,285	18.462
46	507.547,66 648.373,285	47	507.557,884 648.375,01	10.369	47	507.557,884 648.375,01	48	507.580,535 648.377,276	22.764	48	507.580,535 648.377,276	1	507.586,562 648.377,927	6.062

** Lungimile segmentelor sunt determinate în planul de proiecție Stereo 70 și sunt rotunjite la 1 milimetru.

*** Distanța dintre puncte este formată din segmente cumulate ce sunt mai mici decât valoarea 1 milimetru.

**DATE DESPRE IMOBILUL NR. 442**

Oficiul de Cadastru și Publicitate Imobiliară SUCEAVA
Biroul de Cadastru și Publicitate Imobiliară Vatra Dornei

A. Partea I. Descrierea imobilului

TEREN Intravilan

Adresa: Loc. Tataru, Jud. Suceava

Nr. Crt	Nr cadastral Nr. topografic	Suprafața* (mp)	Observații / Referințe
A1		3.129	Sector cadastral:11 Teren imprejmuit; 480/340 parte(CF 31941)

B. Partea II. Proprietari și acte

Inscrieri privitoare la dreptul de proprietate și alte drepturi reale		Referințe
/		
Act Normativ nr. 7, din 13/03/1996 emis de PARLAMENTUL ROMANIEI;		
B1	Intabulare, drept de PROPRIETATE, dobandit prin Lege, cota actuala 1/1, cota initiala 1/1 1) NEIDENTIFICAT NEIDENTIFICAT	A1
Act Administrativ nr. 6282, din 22/08/2022 emis de PRIMARIA COMUNEI POIANA STAMPEI;		
B2	SE NOTEAZA POSESIA FAPTICA IN FAVOAREA LUI 1) CIUBOTARU GHEORGHE	A1

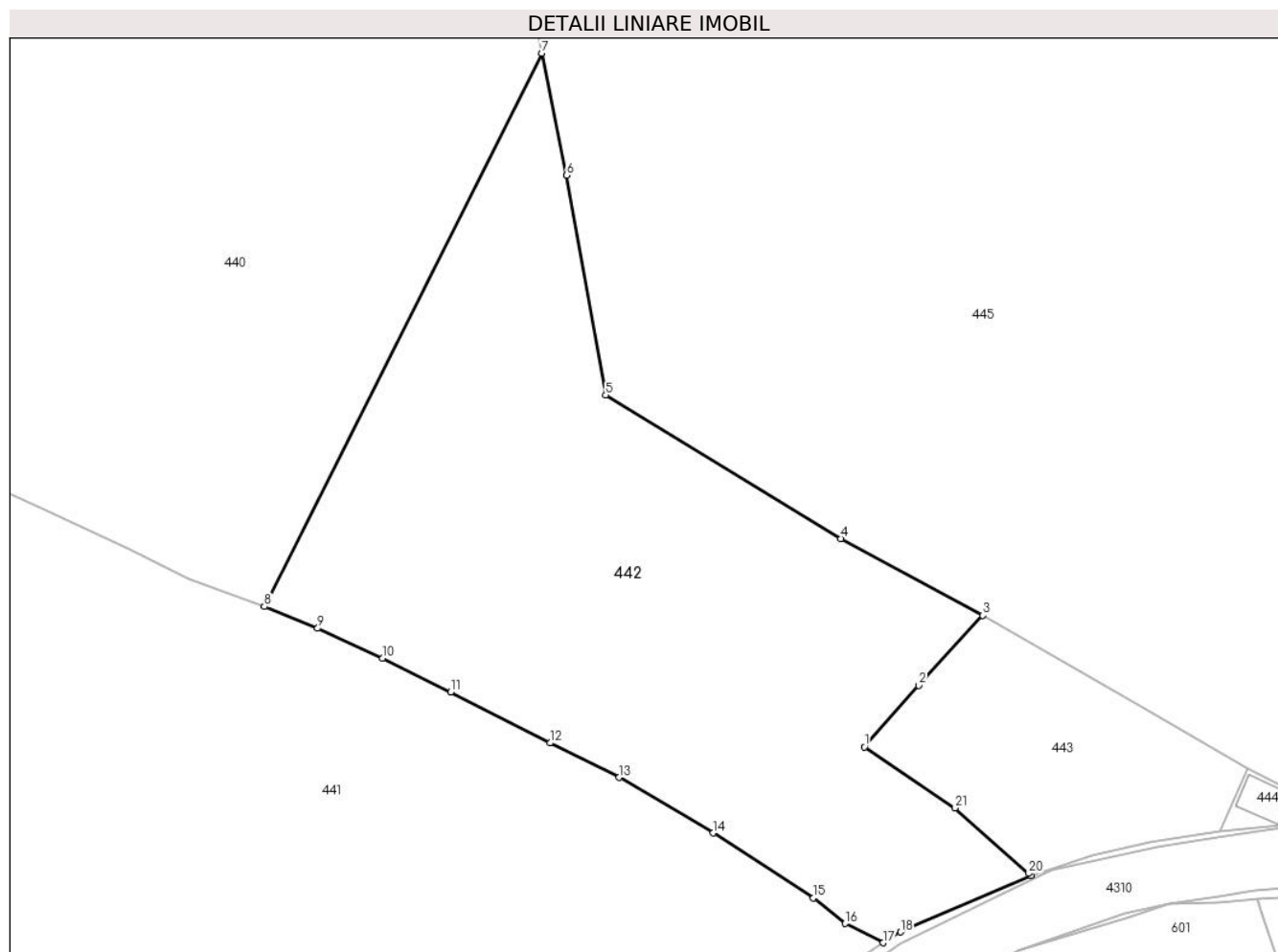
C. Partea III. SARCINI .

Inscrieri privind dezmembramintele dreptului de proprietate, drepturi reale de garanție și sarcini	Referințe
NU SUNT	

Teren

Nr cadastral	Suprafața (mp)*	Observații / Referințe
	3.129	480/340 parte(CF 31941)

* Suprafața este determinată în planul de proiecție Stereo 70.



Date referitoare la teren

Crt	Categorie folosință	Intravilan	Suprafața (mp)	Tarla	Parcelă	Nr. topo	Observații / Referințe
1	faneata	DA	3.129	-	-	-	

Lungime Segmente

1) Valorile lungimilor segmentelor sunt obținute din proiecție în plan.

Punct început	X / Y	Punct sfârșit	X / Y	Lungime segment (** (m)
1	507.692,377 648.466,342	2	507.698,393 648.473,155	9.089
3	507.705,523 648.480,893	4	507.689,753 648.489,415	17.925
5	507.663,684 648.505,328	6	507.659,325 648.529,691	24.75
7	507.656,583 648.543,225	8	507.625,824 648.481,876	68.628
9	507.631,72 648.479,472	10	507.638,902 648.476,145	7.915

Punct început	X / Y	Punct sfârșit	X / Y	Lungime segment (** (m)
2	507.698,393 648.473,155	3	507.705,523 648.480,893	10.522
4	507.689,753 648.489,415	5	507.663,684 648.505,328	30.542
6	507.659,325 648.529,691	7	507.656,583 648.543,225	13.809
8	507.625,824 648.481,876	9	507.631,72 648.479,472	6.367
10	507.638,902 648.476,145	11	507.646,501 648.472,402	8.471

Punct început	X / Y	Punct sfârșit	X / Y	Lungime segment (** (m)
11	507.646,501 648.472,402	12	507.657,498 648.466,759	12.36
13	507.665,183 648.462,94	14	507.675,601 648.456,792	12.097
15	507.686,705 648.449,572	16	507.690,248 648.446,737	4.538
17	507.694,453 648.444,616	18	507.696,381 648.445,815	2.27
19	507.710,834 648.452,049	20	507.710,601 648.452,299	0.342
21	507.702,439 648.459,556	1	507.692,377 648.466,342	12.136

Punct început	X / Y	Punct sfârșit	X / Y	Lungime segment (** (m)
12	507.657,498 648.466,759	13	507.665,183 648.462,94	8.582
14	507.675,601 648.456,792	15	507.686,705 648.449,572	13.245
16	507.690,248 648.446,737	17	507.694,453 648.444,616	4.71
18	507.696,381 648.445,815	19	507.710,834 648.452,049	15.74
20	507.710,601 648.452,299	21	507.702,439 648.459,556	10.922

** Lungimile segmentelor sunt determinate în planul de proiecție Stereo 70 și sunt rotunjite la 1 milimetru.

*** Distanța dintre puncte este formată din segmente cumulate ce sunt mai mici decât valoarea 1 milimetru.

**DATE DESPRE IMOBILUL NR. 443**

Oficiul de Cadastru și Publicitate Imobiliară SUCEAVA
 Biroul de Cadastru și Publicitate Imobiliară Vatra Dornei

A. Partea I. Descrierea imobilului

TEREN Intravilan

Adresa: Loc. Tataru, Jud. Suceava

Nr. Crt	Nr cadastral Nr. topografic	Suprafața* (mp)	Observații / Referințe
A1	34115	Din acte: 668 Masurata: 656	Sector cadastral:11 Teren imprejmuit;

B. Partea II. Proprietari și acte

Inscrieri privitoare la dreptul de proprietate și alte drepturi reale		Referințe
/		
Act Normativ nr. 7, din 13/03/1996 emis de PARLAMENTUL ROMANIEI;		
B1	Intabulare, drept de PROPRIETATE, dobandit prin Lege, cota actuala 1/1, cota initiala 1/1 1) NEIDENTIFICAT NEIDENTIFICAT	A1
12951 / 09/09/2020		
Act Administrativ nr. 659, din 28/08/2020 emis de BIN Paziuc Camelia (act administrativ nr 6259 din 26.08.2020, emis de Primaria Poiana Stampei);		
B2	se notează POSESIA asupra imobilului 1) CIUBOTARU MARIANA	A1

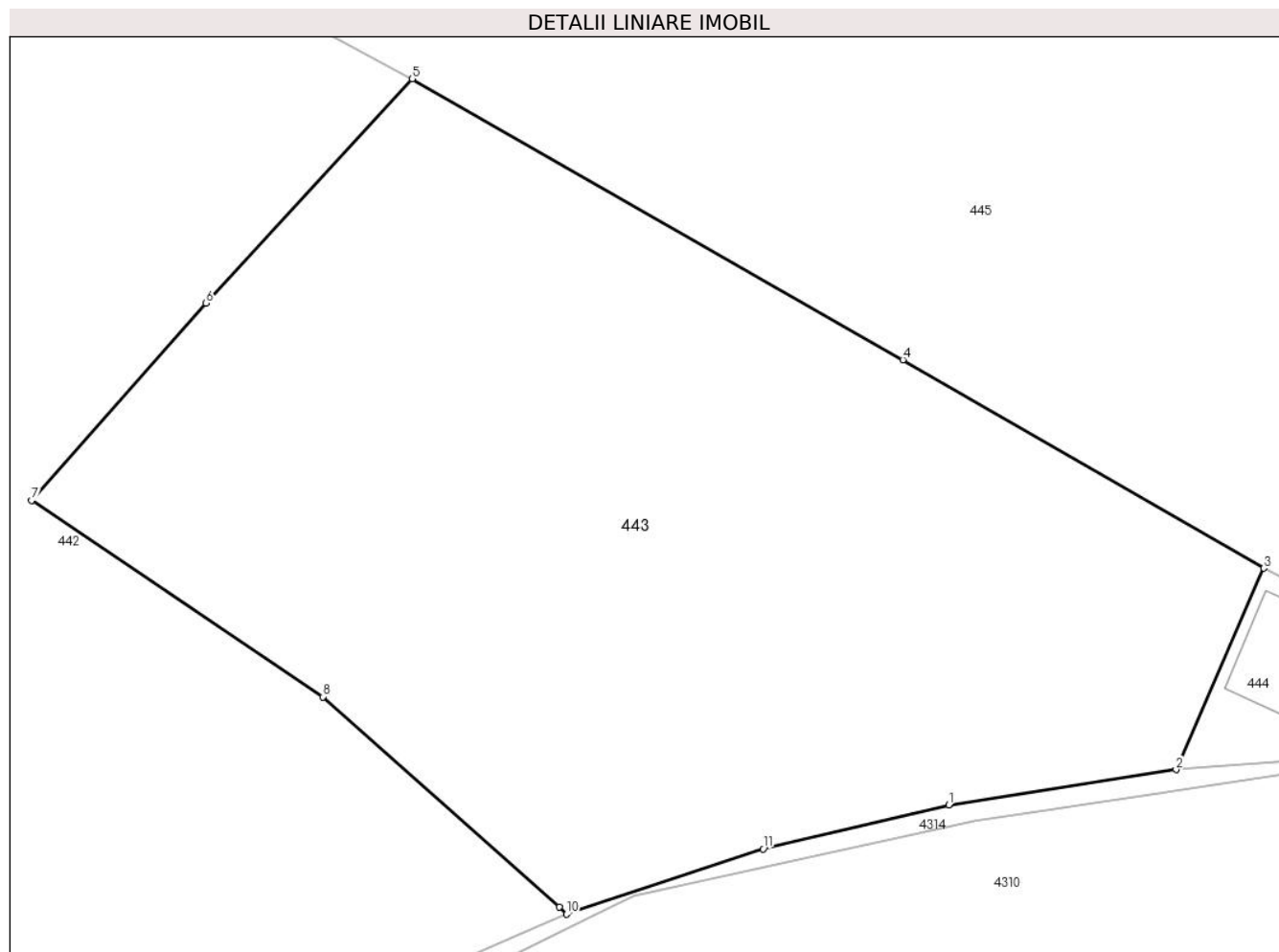
C. Partea III. SARCINI .

Inscrieri privind dezmembramintele dreptului de proprietate, drepturi reale de garanție și sarcini	Referințe
NU SUNT	

Teren

Nr cadastral	Suprafaţa (mp)*	Observații / Referințe
34115	Din acte: 668 Masurata: 656	

* Suprafața este determinată în planul de proiecție Stereo 70.



Date referitoare la teren

Crt	Categorie folosință	Intravilan	Suprafața (mp)	Tarla	Parcelă	Nr. topo	Observații / Referințe
1	curti constructii	DA	656	-	-	-	

Lungime Segmente

1) Valorile lungimilor segmentelor sunt obținute din proiecție în plan.

Punct început	X / Y	Punct sfârșit	X / Y	Lungime segment (** (m)
1	507.724,029 648.455,819	2	507.731,878 648.457,043	7.944
2	507.731,878 648.457,043	3	507.734,906 648.463,999	7.586
3	507.734,906 648.463,999	4	507.722,448 648.471,192	14.385
4	507.722,448 648.471,192	5	507.705,523 648.480,893	19.508
5	507.705,523 648.480,893	6	507.698,393 648.473,155	10.522

Punct început	X / Y	Punct sfârșit	X / Y	Lungime segment (** (m)
6	507.698,393 648.473,155	7	507.692,377 648.466,342	9.089
7	507.692,377 648.466,342	8	507.702,439 648.459,556	12.136
8	507.702,439 648.459,556	9	507.710,601 648.452,299	10.922
9	507.710,601 648.452,299	10	507.710,834 648.452,049	0.342
10	507.710,834 648.452,049	11	507.717,624 648.454,305	7.155
11	507.717,624 648.454,305	1	507.724,029 648.455,819	6.582

** Lungimile segmentelor sunt determinate în planul de proiecție Stereo 70 și sunt rotunjite la 1 milimetru.

*** Distanța dintre puncte este formată din segmente cumulate ce sunt mai mici decât valoarea 1 milimetru.

**DATE DESPRE IMOBILUL NR. 444**

Oficiul de Cadastru și Publicitate Imobiliară SUCEAVA
Biroul de Cadastru și Publicitate Imobiliară Vatra Dornei

A. Partea I. Descrierea imobilului

TEREN Intravilan

Adresa: Loc. Tataru, Jud. Suceava

Nr. Crt	Nr cadastral Nr. topografic	Suprafața* (mp)	Observații / Referințe
A1		47	Sector cadastral:11 Teren imprejmuit; 480/340 parte(CF 31941)

Construcții

Crt	Nr cadastral Nr. topografic	Adresa	Observații / Referințe
A1.1		Loc. Tataru, Jud. Suceava	Nr. niveluri:1; S. construita la sol:20 mp; S. construita desfasurata:20 mp; Garaj, P, din anul 1985

B. Partea II. Proprietari și acte

Inscrieri privitoare la dreptul de proprietate și alte drepturi reale		Referințe
/		
Act Normativ nr. 7, din 13/03/1996 emis de PARLAMENTUL ROMANIEI;		
B1	Intabulare, drept de PROPRIETATE, dobandit prin Lege, cota actuala 1/1, cota initiala 1/1 1) NEIDENTIFICAT NEIDENTIFICAT	A1
Act Administrativ nr. 6283, din 22/08/2022 emis de PRIMARIA COMUNEI POIANA STAMPEI;		
B2	SE NOTEAZA POSESIA FAPTICA IN FAVOAREA LUI 1) CIUBOTARU GHEORGHE	A1
Act Administrativ nr. 2981, din 31/03/2023 emis de PRIMARIA COMUNEI POIANA STAMPEI;		
B3	Intabulare, drept de PROPRIETATE, dobandit prin Lege, cota actuala 1/1, cota initiala 1/1 1) CIUBOTARU GHEORGHE	A1.1

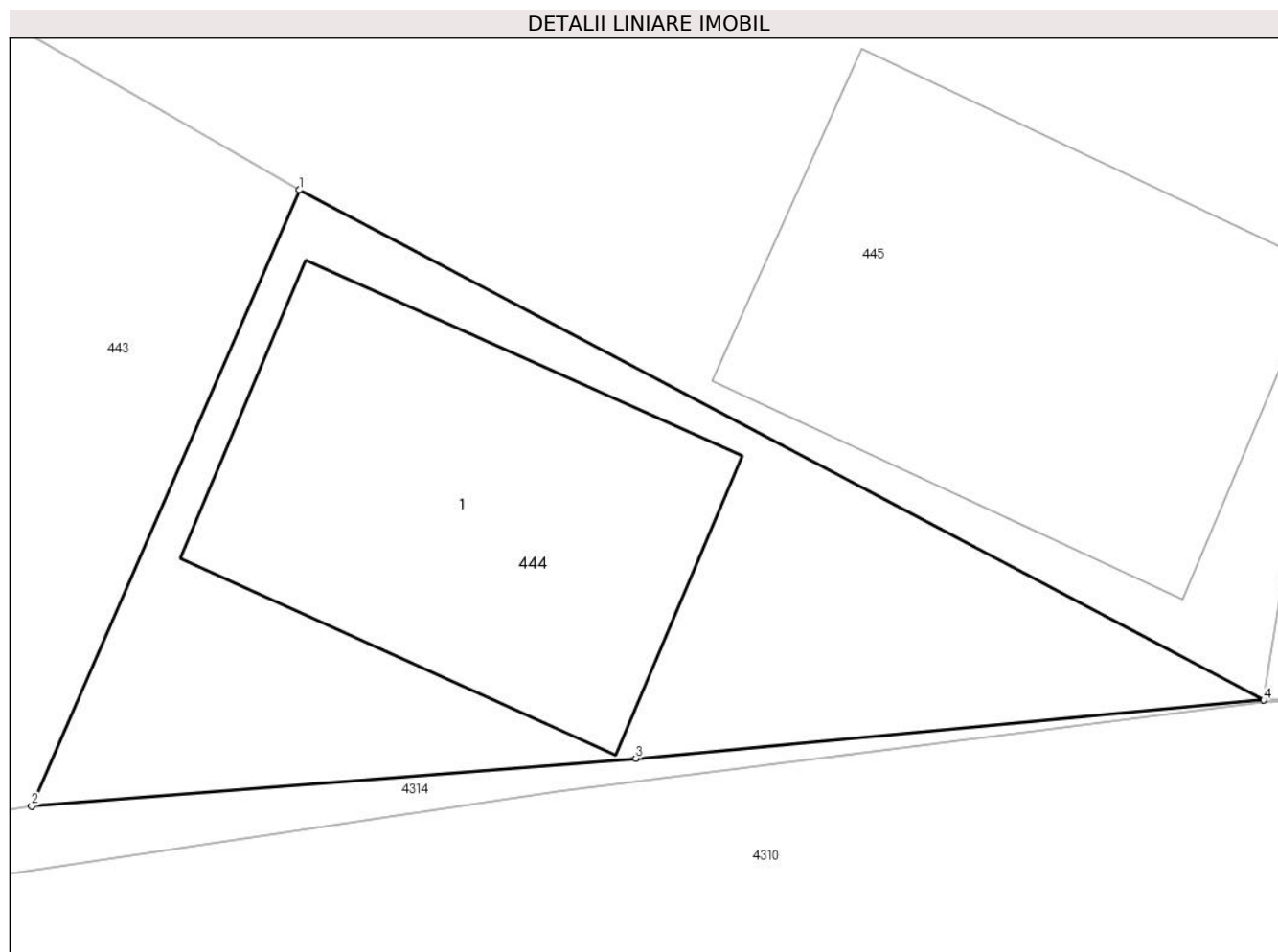
C. Partea III. SARCINI .

Inscrieri privind dezmembramintele dreptului de proprietate, drepturi reale de garanție și sarcini	Referințe
NU SUNT	

Teren

Nr cadastral	Suprafața (mp)*	Observații / Referințe
	47	480/340 parte(CF 31941)

* Suprafața este determinată în planul de proiecție Stereo 70.



Date referitoare la teren

Crt	Categorie folosință	Intra vilan	Suprafața (mp)	Tarla	Parcelă	Nr. topo	Observații / Referințe
1	curți constructii	DA	47	-	-	-	

Date referitoare la construcții

Crt	Număr	Destinație construcție	Supraf. (mp)	Situație juridică	Observații / Referințe
A1.1		constructii anexa	20	Cu acte	Nr. niveluri:1; S. construita la sol:20 mp; S. construita desfasurata:20 mp; Garaj, P, din anul 1985

Lungime Segmente

1) Valorile lungimilor segmentelor sunt obținute din proiecție în plan.

Punct început	X / Y	Punct sfârșit	X / Y	Lungime segment (** (m)
1	507.734,906 648.463,999	2	507.731,878 648.457,043	7.586
2	507.731,878 648.457,043	3	507.738,705 648.457,58	6.848
3	507.738,705 648.457,58	4	507.745,802 648.458,238	7.127

Punct început	X / Y	Punct sfârșit	X / Y	Lungime segment (** (m)
4	507.745,802 648.458,238	1	507.734,906 648.463,999	12.325

** Lungimile segmentelor sunt determinate în planul de proiecție Stereo 70 și sunt rotunjite la 1 milimetru.

*** Distanța dintre puncte este formată din segmente cumulate ce sunt mai mici decât valoarea 1 milimetru.

**DATE DESPRE IMOBILUL NR. 445**

Oficiul de Cadastru și Publicitate Imobiliară SUCEAVA
Biroul de Cadastru și Publicitate Imobiliară Vatra Dornei

A. Partea I. Descrierea imobilului

TEREN Necunoscut

Adresa: Loc. Tataru, Jud. Suceava

Nr. Crt	Nr cadastral Nr. topografic	Suprafața* (mp)	Observații / Referințe
A1		36.007	Sector cadastral:11 Teren imprejmuit; drept de servitute pt ID 453

Construcții

Crt	Nr cadastral Nr. topografic	Adresa	Observații / Referințe
A1.1		Loc. Tataru, Jud. Suceava	Nr. niveluri:1; S. construita la sol:24 mp; S. construita desfasurata:24 mp; Garaj, P, din anul 2000
A1.2		Loc. Tataru, Jud. Suceava	Nr. niveluri:1; S. construita la sol:22 mp; S. construita desfasurata:22 mp; Fanar, P, din anul 2000

B. Partea II. Proprietari și acte

Inscrieri privitoare la dreptul de proprietate și alte drepturi reale		Referințe
/		
Act Normativ nr. 7, din 13/03/1996 emis de PARLAMENTUL ROMANIEI;		
B1	Intabulare, drept de PROPRIETATE, dobandit prin Lege, cota actuala 1/1, cota initiala 1/1 1) NEIDENTIFICAT NEIDENTIFICAT	A1
Act Administrativ nr. 6242, din 22/08/2022 emis de PRIMARIA COMUNEI POIANA STAMPEI (ADEVERINTA NR. 6240 DIN 22.08.2022 EMIS ADE PRIMARIA COMUNEI POIANA STAMPEI);		
B2	SE NOTEAZA POSESIA FAPTICA IN FAVOAREA LUI 1) VASILUT ILIE	A1
Act Administrativ nr. 2981, din 31/03/2023 emis de PRIMARIA COMUNEI POIANA STAMPEI;		
B3	Intabulare, drept de PROPRIETATE, dobandit prin Lege, cota actuala 1/1, cota initiala 1/1 1) VASILUT ILIE	A1.1, A1.2

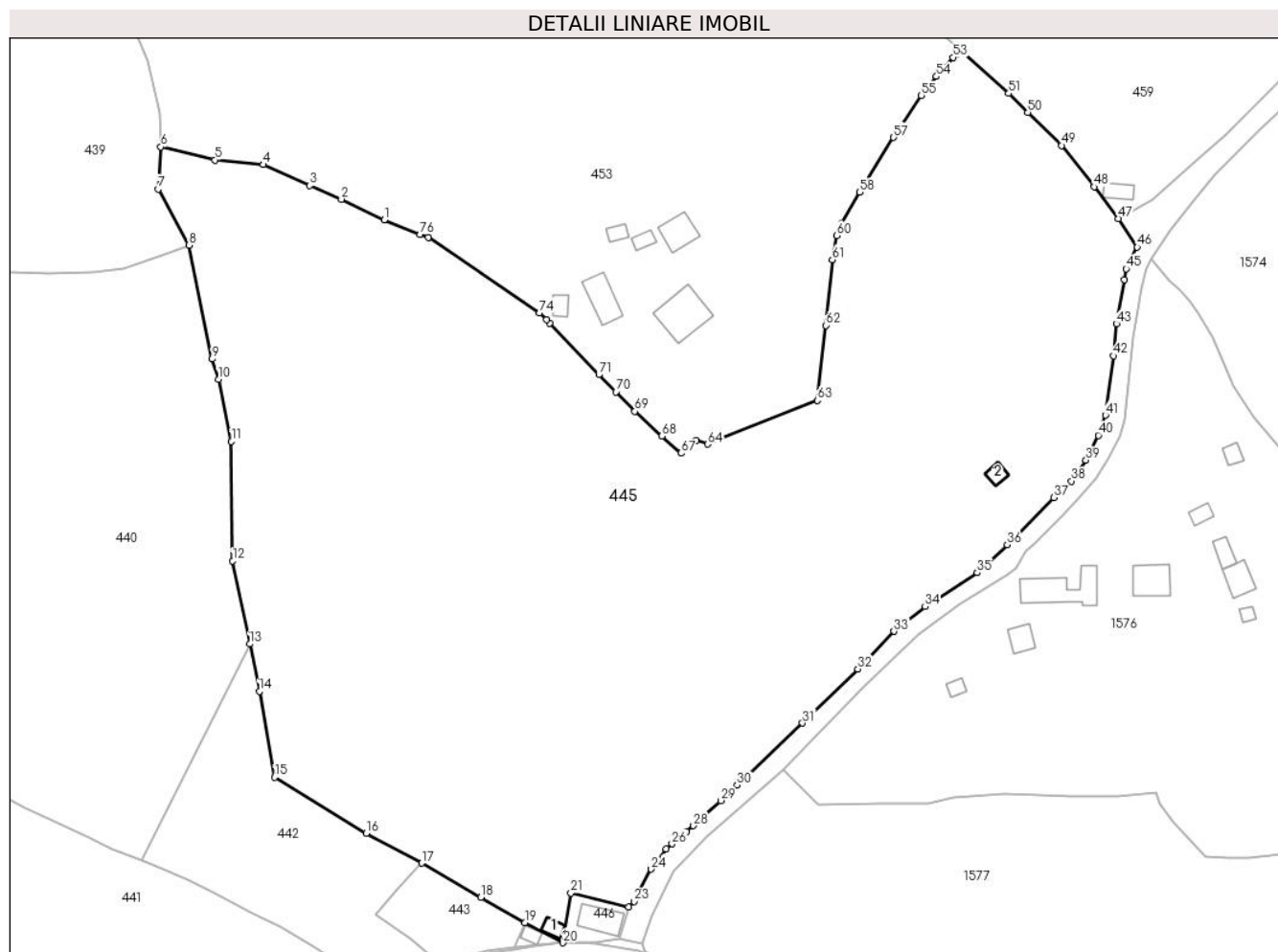
C. Partea III. SARCINI .

Inscrieri privind dezmembramintele dreptului de proprietate, drepturi reale de garanție și sarcini	Referințe
NU SUNT	

Teren

Nr cadastral	Suprafața (mp)*	Observații / Referințe
	36.007	drept de servitute pt ID 453

* Suprafața este determinată în planul de proiecție Stereo 70.



Date referitoare la teren

Crt	Categorie folosință	Intra vilan	Suprafața (mp)	Tarla	Parcelă	Nr. topo	Observații / Referințe
1	faneata	DA	22.848	-	-	-	
2	faneata	DA	396	-	-	-	Drum pietruit
3	faneata	DA	11.765	-	-	-	
4	arabil	DA	971	-	-	-	
5	faneata	NU	27	-	-	-	

Date referitoare la construcții

Crt	Număr	Destinație construcție	Supraf. (mp)	Situație juridică	Observații / Referințe
A1.1		construcții anexa	24	Cu acte	Nr. niveluri:1; S. construita la sol:24 mp; S. construita desfasurata:24 mp; Garaj, P, din anul 2000
A1.2		construcții anexa	22	Cu acte	Nr. niveluri:1; S. construita la sol:22 mp; S. construita desfasurata:22 mp; Fanar, P, din anul 2000

Lungime Segmente

1) Valorile lungimilor segmentelor sunt obținute din proiecție în plan.

Punct început	X / Y	Punct sfârșit	X / Y	Lungime segment
1	507.694,906 648.663,891	2	507.682,706 648.669,748	13.533
4	507.660,498 648.679,616	5	507.646,68 648.680,927	13.88
7	507.630,511 648.672,602	8	507.639,239 648.656,716	18.126
10	507.647,744 648.618,525	11	507.651,398 648.600,809	18.089
13	507.656,583 648.543,225	14	507.659,325 648.529,691	13.809
16	507.689,753 648.489,415	17	507.705,523 648.480,893	17.925
19	507.734,906 648.463,999	20	507.745,802 648.458,238	12.325
22	507.764,432 648.468,426	23	507.766,014 648.469,979	2.217
25	507.775,171 648.484,971	26	507.776,82 648.486,37	2.162
28	507.782,904 648.491,534	29	507.790,672 648.498,699	10.568
31	507.813,983 648.520,755	32	507.829,725 648.536,144	22.014
34	507.848,902 648.553,854	35	507.863,708 648.563,51	17.676
37	507.885,528 648.584,901	38	507.890,527 648.589,563	6.836
40	507.898,171 648.602,599	41	507.900,205 648.608,313	6.065
43	507.903,333 648.634,32	44	507.905,666 648.646,913	12.807
46	507.909,251 648.656,132	47	507.903,924 648.664,241	9.702
49	507.887,732 648.685,061	50	507.878,109 648.694,442	13.439
52	507.859,986 648.711,295	53	507.856,819 648.710,101	3.385
55	507.847,821 648.699,253	56	507.841,265 648.689,347	11.879
58	507.830,245 648.671,736	59	507.825,054 648.662,837	10.302
61	507.822,459 648.652,579	62	507.820,633 648.633,871	18.797
64	507.786,952 648.600,101	65	507.783,659 648.601,152	3.457
67	507.779,35 648.597,514	68	507.773,925 648.602,351	7.268
70	507.760,852 648.614,972	71	507.755,976 648.619,848	6.896
73	507.741,041 648.635,455	74	507.739,083 648.637,493	2.826
76	507.705,148 648.659,781	1	507.694,906 648.663,891	11.036

Punct început	X / Y	Punct sfârșit	X / Y	Lungime segment
2	507.682,706 648.669,748	3	507.673,731 648.673,649	9.786
5	507.646,68 648.680,927	6	507.631,294 648.684,66	15.832
8	507.639,239 648.656,716	9	507.645,809 648.624,273	33.102
11	507.651,398 648.600,809	12	507.651,734 648.566,857	33.954
14	507.659,325 648.529,691	15	507.663,684 648.505,328	24.75
17	507.705,523 648.480,893	18	507.722,448 648.471,192	19.508
20	507.745,802 648.458,238	21	507.748,043 648.472,361	14.3
23	507.766,014 648.469,979	24	507.770,911 648.479,19	10.432
26	507.776,82 648.486,37	27	507.780,895 648.489,829	5.345
29	507.790,672 648.498,699	30	507.795,327 648.503,103	6.408
32	507.829,725 648.536,144	33	507.840,01 648.546,853	14.848
35	507.863,708 648.563,51	36	507.872,248 648.571,463	11.67
38	507.890,527 648.589,563	39	507.894,671 648.595,518	7.255
41	507.900,205 648.608,313	42	507.902,587 648.625,211	17.065
44	507.905,666 648.646,913	45	507.906,129 648.649,984	3.106
47	507.903,924 648.664,241	48	507.896,973 648.673,282	11.404
50	507.878,109 648.694,442	51	507.872,641 648.699,878	7.71
53	507.856,819 648.710,101	54	507.852,102 648.704,703	7.169
56	507.841,265 648.689,347	57	507.839,918 648.687,312	2.44
59	507.825,054 648.662,837	60	507.823,649 648.659,439	3.677
62	507.820,633 648.633,871	63	507.818,187 648.612,537	21.474
65	507.783,659 648.601,152	66	507.781,702 648.599,326	2.677
68	507.773,925 648.602,351	69	507.766,24 648.609,415	10.438
71	507.755,976 648.619,848	72	507.741,973 648.634,482	20.254
74	507.739,083 648.637,493	75	507.707,388 648.658,882	38.237

Punct început	X / Y	Punct sfârșit	X / Y	Lungime segment
3	507.673,731 648.673,649	4	507.660,498 648.679,616	14.516
6	507.631,294 648.684,66	7	507.630,511 648.672,602	12.083
9	507.645,809 648.624,273	10	507.647,744 648.618,525	6.065
12	507.651,734 648.566,857	13	507.656,583 648.543,225	24.124
15	507.663,684 648.505,328	16	507.689,753 648.489,415	30.542
18	507.722,448 648.471,192	19	507.734,906 648.463,999	14.385
21	507.748,043 648.472,361	22	507.764,432 648.468,426	16.855
24	507.770,911 648.479,19	25	507.775,171 648.484,971	7.181
27	507.780,895 648.489,829	28	507.782,904 648.491,534	2.635
30	507.795,327 648.503,103	31	507.813,983 648.520,755	25.683
33	507.840,01 648.546,853	34	507.848,902 648.553,854	11.317
36	507.872,248 648.571,463	37	507.885,528 648.584,901	18.893
39	507.894,671 648.595,518	40	507.898,171 648.602,599	7.899
42	507.902,587 648.625,211	43	507.903,333 648.634,32	9.139
45	507.906,129 648.649,984	46	507.909,251 648.656,132	6.895
48	507.896,973 648.673,282	49	507.887,732 648.685,061	14.971
51	507.872,641 648.699,878	52	507.859,986 648.711,295	17.044
54	507.852,102 648.704,703	55	507.847,821 648.699,253	6.93
57	507.839,918 648.687,312	58	507.830,245 648.671,736	18.335
60	507.823,649 648.659,439	61	507.822,459 648.652,579	6.962
63	507.818,187 648.612,537	64	507.786,952 648.600,101	33.62
66	507.781,702 648.599,326	67	507.779,35 648.597,514	2.969
69	507.766,24 648.609,415	70	507.760,852 648.614,972	7.74
72	507.741,973 648.634,482	73	507.741,041 648.635,455	1.347
75	507.707,388 648.658,882	76	507.705,148 648.659,781	2.414

** Lungimile segmentelor sunt determinate în planul de proiecție Stereo 70 și sunt rotunjite la 1 milimetru.

*** Distanța dintre puncte este formată din segmente cumulate ce sunt mai mici decât valoarea 1 milimetru.

**DATE DESPRE IMOBILUL NR. 446**

Oficiul de Cadastru și Publicitate Imobiliară SUCEAVA
 Biroul de Cadastru și Publicitate Imobiliară Vatra Dornei

A. Partea I. Descrierea imobilului

TEREN Intravilan

Adresa: Loc. Tataru, Str Tataru, Nr. 122, Jud. Suceava

Nr. Crt	Nr cadastral Nr. topografic	Suprafața* (mp)	Observații / Referințe
A1		196	Sector cadastral:11 Teren imprejmuit; 480/466 parte(31553)

Construcții

Crt	Nr cadastral Nr. topografic	Adresa	Observații / Referințe
A1.1		Loc. Tataru, Str Tataru, Nr. 122, Jud. Suceava	Nr. niveluri:1; S. construita la sol:78 mp; S. construita desfasurata:78 mp; Anexa, P

B. Partea II. Proprietari și acte

Inscrieri privitoare la dreptul de proprietate și alte drepturi reale		Referințe
/		
Act Normativ nr. 7, din 13/03/1996 emis de PARLAMENTUL ROMANIEI;		
B1	Inscrierea provizorie, drept de PROPRIETATE, dobandit prin Lege, cota actuala 1/1, cota initiala 1/1 1) COMUNA POIANA STAMPEI, CIF:5021250	A1
Act Administrativ nr. 2981, din 31/03/2023 emis de Primaria Comunei Poiana Stampei;		
B2	Intabulare, drept de PROPRIETATE, dobandit prin Lege, cota actuala 1/1, cota initiala 1/1 1) COMUNA POIANA STAMPEI, CIF:5021250	A1.1

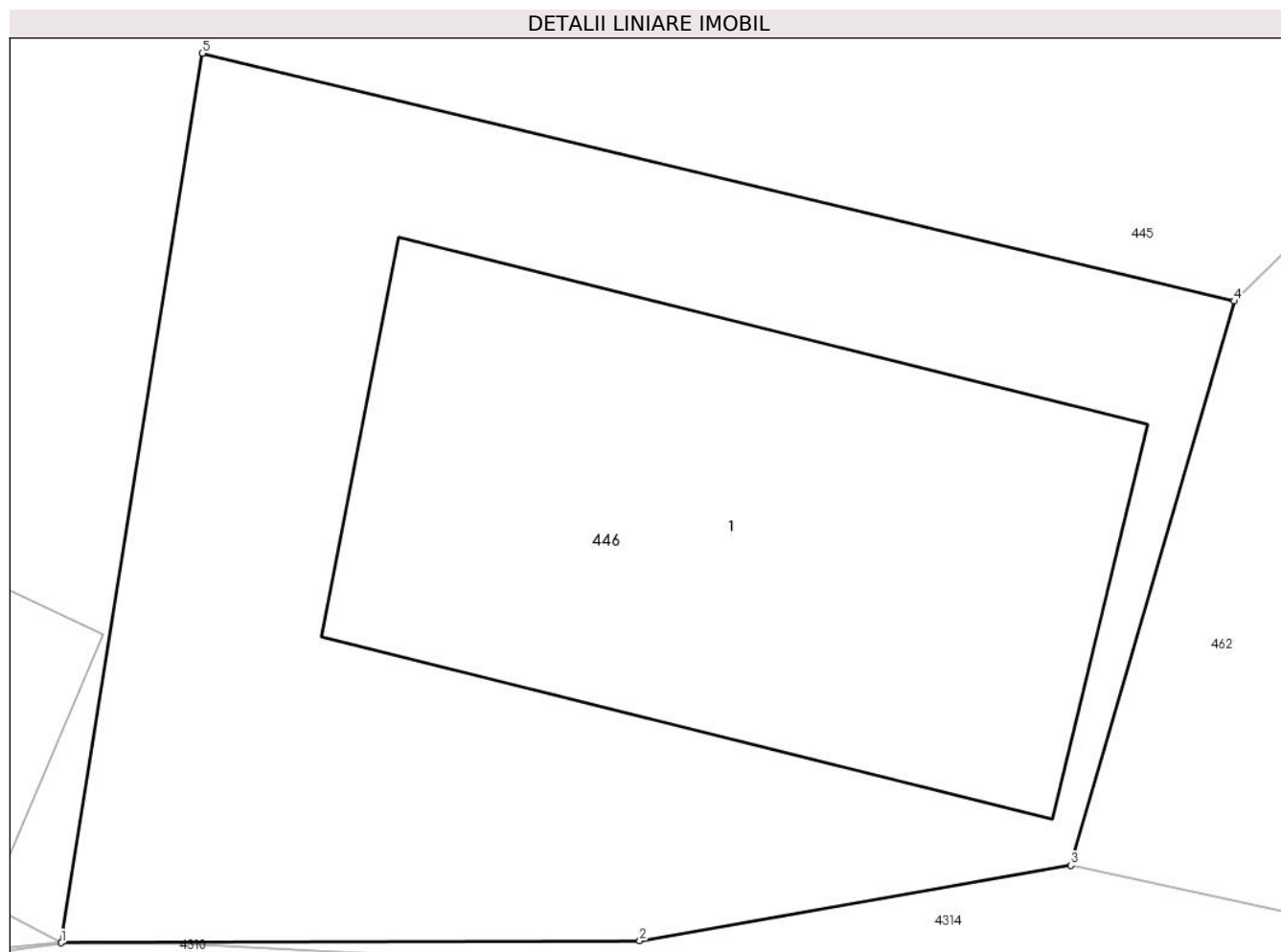
C. Partea III. SARCINI .

Inscrieri privind dezmembramentele dreptului de proprietate, drepturi reale de garanție și sarcini	Referințe
NU SUNT	

Teren

Nr cadastral	Suprafața (mp)*	Observații / Referințe
	196	480/466 parte(31553)

* Suprafața este determinată în planul de proiecție Stereo 70.



Date referitoare la teren

Crt	Categorie folosință	Intra vilan	Suprafața (mp)	Tarla	Parcelă	Nr. topo	Observații / Referințe
1	curți constructii	DA	196	-	-	-	

Date referitoare la construcții

Crt	Număr	Destinație construcție	Supraf. (mp)	Situație juridică	Observații / Referințe
A1.1		constructii anexa	78	Cu acte	Nr. niveluri:1; S. construita la sol:78 mp; S. construita desfasurata:78 mp; Anexa, P

Lungime Segmente

1) Valorile lungimilor segmentelor sunt obținute din proiecție în plan.

Punct început	X / Y	Punct sfârșit	X / Y	Lungime segment (** (m)
1	507.745,802 648.458,238	2	507.754,992 648.458,267	9.19
2	507.754,992 648.458,267	3	507.761,835 648.459,469	6.948
3	507.761,835 648.459,469	4	507.764,432 648.468,426	9.326
4	507.764,432 648.468,426	5	507.748,043 648.472,361	16.855

Punct început	X / Y	Punct sfârșit	X / Y	Lungime segment (** (m)
5	507.748,043 648.472,361	1	507.745,802 648.458,238	14.3

** Lungimile segmentelor sunt determinate în planul de proiecție Stereo 70 și sunt rotunjite la 1 milimetru.

*** Distanța dintre puncte este formată din segmente cumulate ce sunt mai mici decât valoarea 1 milimetru.

**DATE DESPRE IMOBILUL NR. 447**

Oficiul de Cadastru și Publicitate Imobiliară SUCEAVA
Biroul de Cadastru și Publicitate Imobiliară Vatra Dornei

A. Partea I. Descrierea imobilului

TEREN Extravilan

Adresa: Jud. Suceava

Nr. Crt	Nr cadastral Nr. topografic	Suprafața* (mp)	Observații / Referințe
A1		43.119	Sector cadastral:11 Teren neimprejmuit; 480/113parte(CF 31527), 422/2 parte(CF 31529)

B. Partea II. Proprietari și acte

Inscrieri privitoare la dreptul de proprietate și alte drepturi reale		Referințe
/		
Act Normativ nr. 7, din 13/03/1996 emis de PARLAMENTUL ROMANIEI;		
B1	Intabulare, drept de PROPRIETATE, dobandit prin Lege, cota actuala 1/1, cota initiala 1/1 1) NEIDENTIFICAT NEIDENTIFICAT	A1
Act Administrativ nr. 3018, din 31/03/2023 emis de PRIMARIA COMUNEI POIANA STAMPEI;		
B2	SE NOTEAZA POSESIA FAPTICA IN FAVOAREA LUI 1) PRALEA MARIA	A1

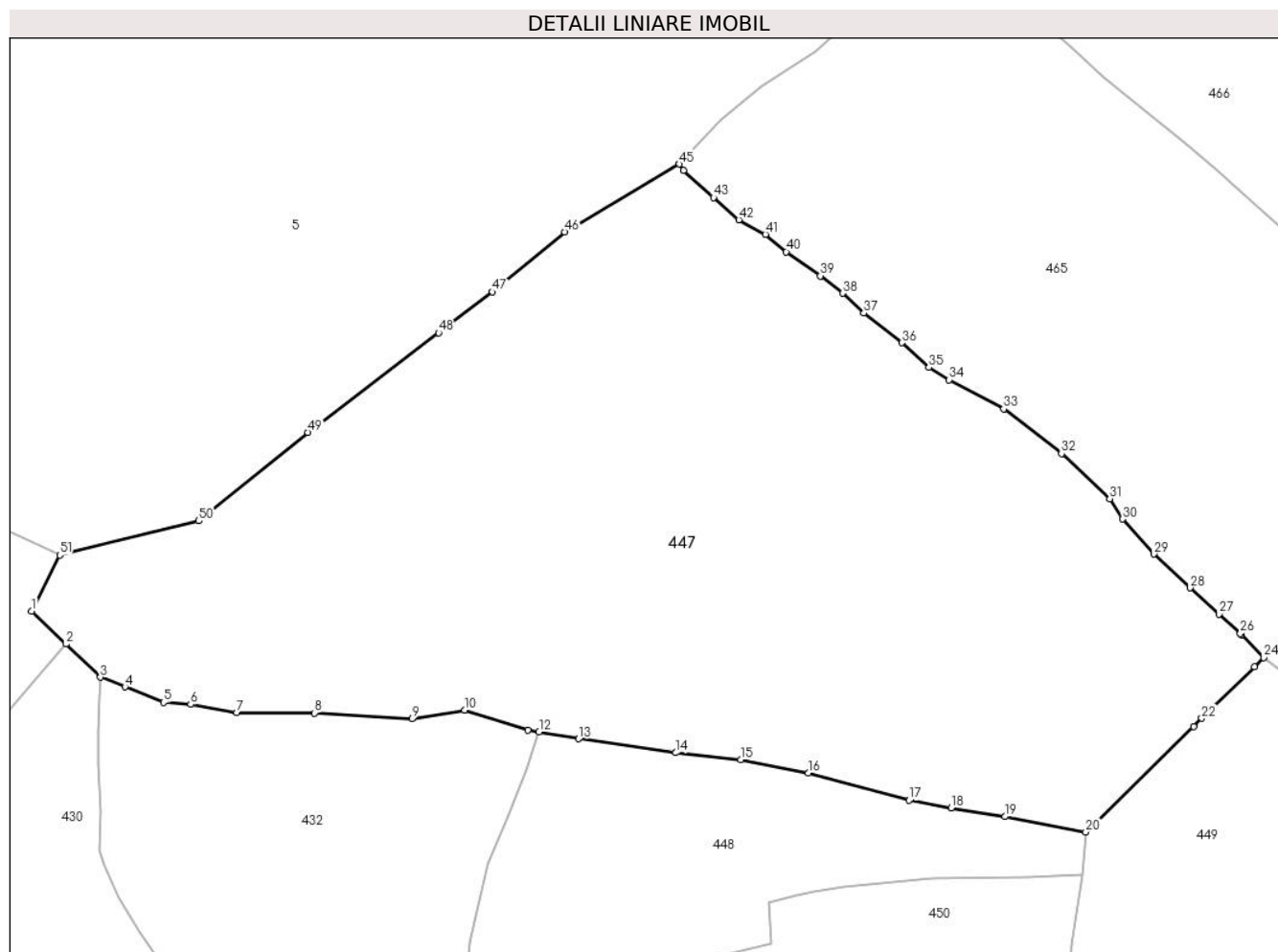
C. Partea III. SARCINI .

Inscrieri privind dezmembramintele dreptului de proprietate, drepturi reale de garanție și sarcini	Referințe
NU SUNT	

Teren

Nr cadastral	Suprafața (mp)*	Observații / Referințe
	43.119	480/113parte(CF 31527), 422/2 parte(CF 31529)

* Suprafața este determinată în planul de proiecție Stereo 70.



Date referitoare la teren

Crt	Categorie folosință	Intravilan	Suprafața (mp)	Tarla	Parcelă	Nr. topo	Observații / Referințe
1	faneata	NU	32.293	-	-	-	
2	pasune	NU	10.826	-	-	-	

Lungime Segmente

1) Valorile lungimilor segmentelor sunt obținute din proiecție în plan.

Punct început	X / Y	Punct sfârșit	X / Y	Lungime segment	Punct început	X / Y	Punct sfârșit	X / Y	Lungime segment	Punct început	X / Y	Punct sfârșit	X / Y	Lungime segment
1	507.420,488 649.231,439	2	507.431,399 649.220,951	15.134	2	507.431,399 649.220,951	3	507.442,309 649.210,462	15.134	3	507.442,309 649.210,462	4	507.450,058 649.207,386	8.337
4	507.450,058 649.207,386	5	507.462,305 649.202,523	13.177	5	507.462,305 649.202,523	6	507.470,858 649.201,854	8.579	6	507.470,858 649.201,854	7	507.485,558 649.199,306	14.919
7	507.485,558 649.199,306	8	507.510,175 649.199,113	24.618	8	507.510,175 649.199,113	9	507.541,026 649.197,274	30.906	9	507.541,026 649.197,274	10	507.557,691 649.200,101	16.903
10	507.557,691 649.200,101	11	507.577,81 649.193,726	21.105	11	507.577,81 649.193,726	12	507.581,307 649.193,099	3.553	12	507.581,307 649.193,099	13	507.593,826 649.190,978	12.697
13	507.593,826 649.190,978	14	507.624,585 649.186,55	31.076	14	507.624,585 649.186,55	15	507.645,258 649.184,32	20.793	15	507.645,258 649.184,32	16	507.666,632 649.180,163	21.774

Punct început	X / Y	Punct sfârșit	X / Y	Lungime segment	Punct început	X / Y	Punct sfârșit	X / Y	Lungime segment	Punct început	X / Y	Punct sfârșit	X / Y	Lungime segment
16	507.666,632 649.180,163	17	507.698,614 649.171,527	33.127	17	507.698,614 649.171,527	18	507.711,97 649.169,135	13.569	18	507.711,97 649.169,135	19	507.728,982 649.166,3	17.247
19	507.728,982 649.166,3	20	507.754,549 649.161,47	26.019	20	507.754,549 649.161,47	21	507.788,692 649.194,901	47.785	21	507.788,692 649.194,901	22	507.791,293 649.197,447	3.64
22	507.791,293 649.197,447	23	507.808,005 649.213,81	23.389	23	507.808,005 649.213,81	24	507.810,949 649.216,694	4.121	24	507.810,949 649.216,694	25	507.803,915 649.223,967	10.118
25	507.803,915 649.223,967	26	507.803,557 649.224,305	0.492	26	507.803,557 649.224,305	27	507.796,821 649.230,495	9.148	27	507.796,821 649.230,495	28	507.787,654 649.238,761	12.343
28	507.787,654 649.238,761	29	507.776,203 649.249,47	15.678	29	507.776,203 649.249,47	30	507.766,253 649.260,578	14.913	30	507.766,253 649.260,578	31	507.762,145 649.266,945	7.577
31	507.762,145 649.266,945	32	507.746,828 649.281,254	20.961	32	507.746,828 649.281,254	33	507.728,549 649.295,439	23.137	33	507.728,549 649.295,439	34	507.711,254 649.304,66	19.6
34	507.711,254 649.304,66	35	507.704,85 649.308,529	7.482	35	507.704,85 649.308,529	36	507.696,262 649.316,407	11.654	36	507.696,262 649.316,407	37	507.684,231 649.325,762	15.24
37	507.684,231 649.325,762	38	507.677,612 649.332,069	9.143	38	507.677,612 649.332,069	39	507.670,438 649.337,564	9.037	39	507.670,438 649.337,564	40	507.659,616 649.345,213	13.252
40	507.659,616 649.345,213	41	507.653,076 649.350,693	8.532	41	507.653,076 649.350,693	42	507.644,619 649.355,344	9.652	42	507.644,619 649.355,344	43	507.636,558 649.362,356	10.684
43	507.636,558 649.362,356	44	507.627,043 649.370,957	12.826	44	507.627,043 649.370,957	45	507.625,777 649.372,963	2.372	45	507.625,777 649.372,963	46	507.589,5 649.351,5	42.151
46	507.589,5 649.351,5	47	507.566,5 649.332,5	29.833	47	507.566,5 649.332,5	48	507.549,463 649.319,541	21.405	48	507.549,463 649.319,541	49	507.508,0 649.288,0	52.096
49	507.508,0 649.288,0	50	507.473,5 649.260,0	44.433	50	507.473,5 649.260,0	51	507.429,451 649.249,129	45.371	51	507.429,451 649.249,129	1	507.420,488 649.231,439	19.831

** Lungimile segmentelor sunt determinate în planul de proiecție Stereo 70 și sunt rotunjite la 1 milimetru.

*** Distanța dintre puncte este formată din segmente cumulate ce sunt mai mici decât valoarea 1 milimetru.

**DATE DESPRE IMOBILUL NR. 448**

Oficiul de Cadastru și Publicitate Imobiliară SUCEAVA
Biroul de Cadastru și Publicitate Imobiliară Vatra Dornei

A. Partea I. Descrierea imobilului

TEREN Extravilan

Adresa: Jud. Suceava

Nr. Crt	Nr cadastral Nr. topografic	Suprafața* (mp)	Observații / Referințe
A1		8.809	Sector cadastral:11 Teren neimprejmuit; 480/112 parte(31213)

B. Partea II. Proprietari și acte

Inscrieri privitoare la dreptul de proprietate și alte drepturi reale		Referințe
/		
Act Normativ nr. 7, din 13/03/1996 emis de PARLAMENTUL ROMANIEI;		
B1	Intabulare, drept de PROPRIETATE, dobandit prin Lege, cota actuala 1/1, cota initiala 1/1 1) NEIDENTIFICAT NEIDENTIFICAT	A1
Act Administrativ nr. 3151, din 04/04/2023 emis de PRIMARIA COMUNEI POIANA STAMPEI;		
B2	SE NOTEAZA POSESIA FAPTICA IN FAVOAREA LUI 1) NEDELEA ALEXANDRU 2) NEDELEA LIVIA	A1

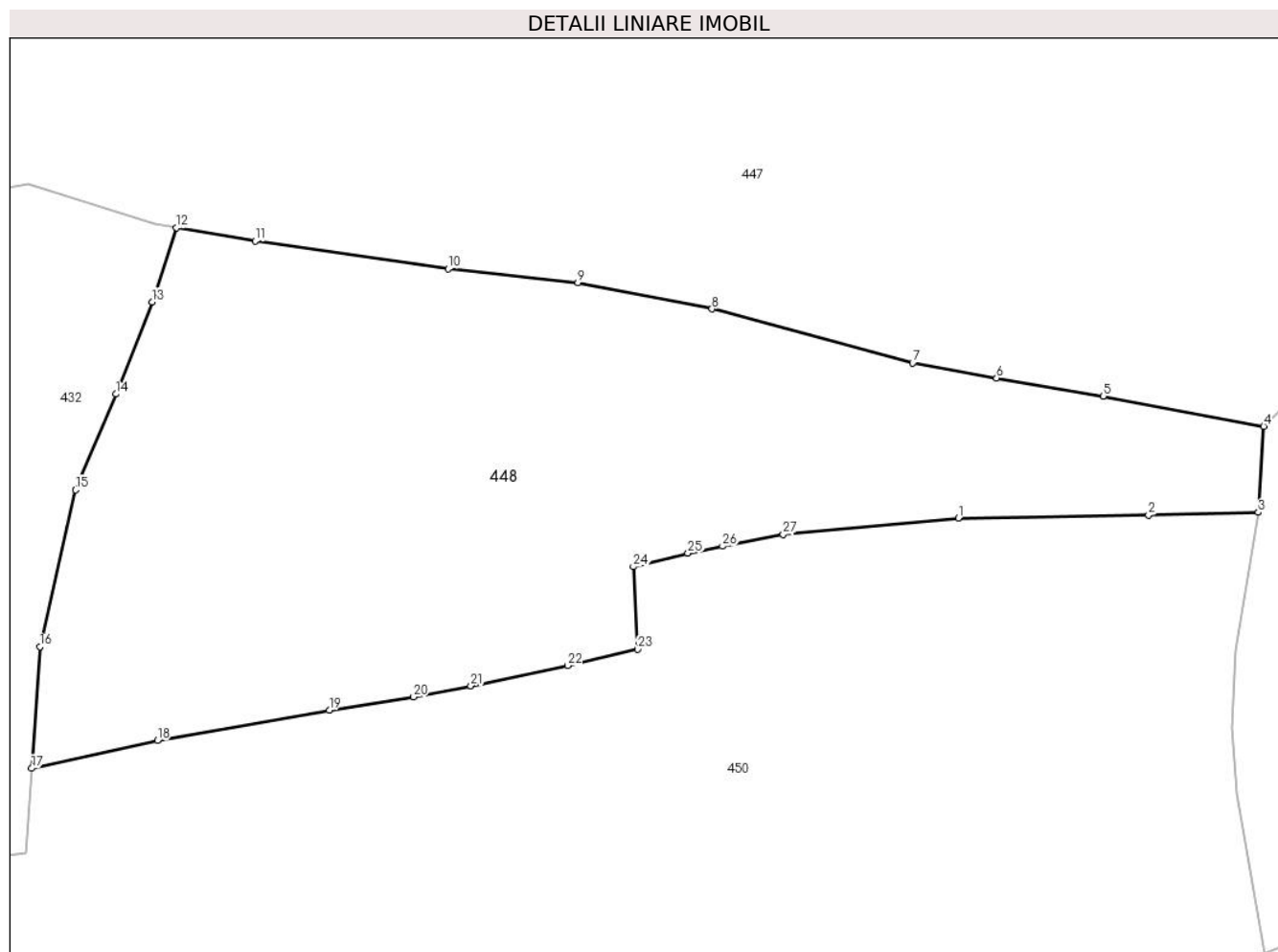
C. Partea III. SARCINI .

Inscrieri privind dezmembramintele dreptului de proprietate, drepturi reale de garanție și sarcini	Referințe
NU SUNT	

Teren

Nr cadastral	Suprafața (mp)*	Observații / Referințe
	8.809	480/112 parte(31213)

* Suprafața este determinată în planul de proiecție Stereo 70.



Date referitoare la teren

Crt	Categorie folosință	Intra vilan	Suprafața (mp)	Tarla	Parcelă	Nr. topo	Observații / Referințe
1	faneata	NU	8.809	-	-	-	

Lungime Segmente

1) Valorile lungimilor segmentelor sunt obținute din proiecție în plan.

Punct început	X / Y	Punct sfârșit	X / Y	Lungime segment (** (m)
1	507.705,878 649.146,877	2	507.736,196 649.147,334	30.321
3	507.753,695 649.147,757	4	507.754,549 649.161,47	13.74
5	507.728,982 649.166,3	6	507.711,97 649.169,135	17.247
7	507.698,614 649.171,527	8	507.666,632 649.180,163	33.127
9	507.645,258 649.184,32	10	507.624,585 649.186,55	20.793

Punct început	X / Y	Punct sfârșit	X / Y	Lungime segment (** (m)
2	507.736,196 649.147,334	3	507.753,695 649.147,757	17.504
4	507.754,549 649.161,47	5	507.728,982 649.166,3	26.019
6	507.711,97 649.169,135	7	507.698,614 649.171,527	13.569
8	507.666,632 649.180,163	9	507.645,258 649.184,32	21.774
10	507.624,585 649.186,55	11	507.593,826 649.190,978	31.076

Punct început	X / Y	Punct sfârșit	X / Y	Lungime segment (** (m)
11	507.593,826 649.190,978	12	507.581,307 649.193,099	12.697
13	507.577,438 649.181,271	14	507.571,612 649.166,613	15.773
15	507.565,175 649.151,342	16	507.559,504 649.126,352	25.625
17	507.558,202 649.107,007	18	507.578,247 649.111,434	20.528
19	507.605,646 649.116,246	20	507.619,08 649.118,388	13.604
21	507.628,185 649.120,136	22	507.643,666 649.123,382	15.818
23	507.654,78 649.125,958	24	507.654,078 649.139,113	13.174
25	507.662,795 649.141,28	26	507.668,301 649.142,382	5.615
27	507.677,962 649.144,245	1	507.705,878 649.146,877	28.04

Punct început	X / Y	Punct sfârșit	X / Y	Lungime segment (** (m)
12	507.581,307 649.193,099	13	507.577,438 649.181,271	12.445
14	507.571,612 649.166,613	15	507.565,175 649.151,342	16.572
16	507.559,504 649.126,352	17	507.558,202 649.107,007	19.389
18	507.578,247 649.111,434	19	507.605,646 649.116,246	27.818
20	507.619,08 649.118,388	21	507.628,185 649.120,136	9.271
22	507.643,666 649.123,382	23	507.654,78 649.125,958	11.409
24	507.654,078 649.139,113	25	507.662,795 649.141,28	8.982
26	507.668,301 649.142,382	27	507.677,962 649.144,245	9.839

** Lungimile segmentelor sunt determinate în planul de proiecție Stereo 70 și sunt rotunjite la 1 milimetru.

*** Distanța dintre puncte este formată din segmente cumulate ce sunt mai mici decât valoarea 1 milimetru.

**DATE DESPRE IMOBILUL NR. 449**

Oficiul de Cadastru și Publicitate Imobiliară SUCEAVA
Biroul de Cadastru și Publicitate Imobiliară Vatra Dornei

A. Partea I. Descrierea imobilului

TEREN Necunoscut

Adresa: Loc. Poiana Stampei, Jud. Suceava

Nr. Crt	Nr cadastral Nr. topografic	Suprafața* (mp)	Observații / Referințe
A1		11.787	Sector cadastral:11 Teren imprejmuit; 422/1parte(CF 31526), 422/3 parte(CF 31528)

B. Partea II. Proprietari și acte

Inscrieri privitoare la dreptul de proprietate și alte drepturi reale		Referințe
/		
Act Normativ nr. 7, din 13/03/1996 emis de PARLAMENTUL ROMANIEI;		
B1	Intabulare, drept de PROPRIETATE, dobandit prin Lege, cota actuala 1/1, cota initiala 1/1 1) NEIDENTIFICAT NEIDENTIFICAT	A1
Act Administrativ nr. 6374, din 24/08/2022 emis de PRIMARIA COMUNEI POIANA STAMPEI;		
B2	SE NOTEAZA POSESIA FAPTICA IN FAVOAREA LUI 1) RUSU NECULAI MARCEL	A1

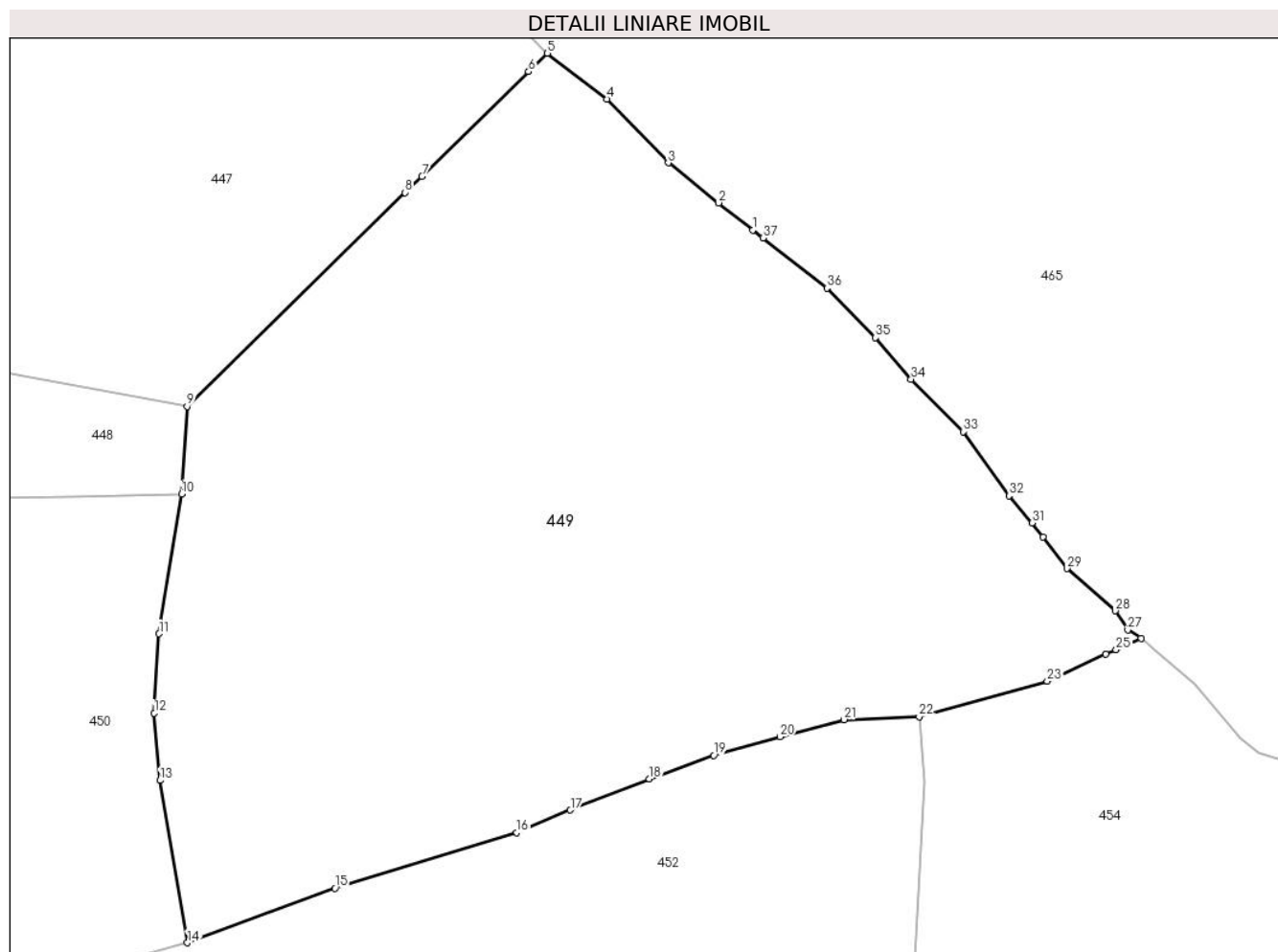
C. Partea III. SARCINI .

Inscrieri privind dezmembramintele dreptului de proprietate, drepturi reale de garanție și sarcini	Referințe
NU SUNT	

Teren

Nr cadastral	Suprafața (mp)*	Observații / Referințe
	11.787	422/1parte(CF 31526), 422/3 parte(CF 31528)

* Suprafața este determinată în planul de proiecție Stereo 70.



Date referitoare la teren

Crt	Categorie folosință	Intravilan	Suprafața (mp)	Tarla	Parcelă	Nr. topo	Observații / Referințe
1	faneata	NU	11.727	-	-	-	
2	faneata	DA	60	-	-	-	Cale de acces

Lungime Segmente

1) Valorile lungimilor segmentelor sunt obținute din proiecție în plan.

Punct început	X / Y	Punct sfârșit	X / Y	Lungime segment (** (m)
1	507.843,098 649.189,06	2	507.837,737 649.193,291	6.829
3	507.829,845 649.199,546	4	507.820,257 649.209,51	13.828
5	507.810,949 649.216,694	6	507.808,005 649.213,81	4.121
7	507.791,293 649.197,447	8	507.788,692 649.194,901	3.64

Punct început	X / Y	Punct sfârșit	X / Y	Lungime segment (** (m)
2	507.837,737 649.193,291	3	507.829,845 649.199,546	10.07
4	507.820,257 649.209,51	5	507.810,949 649.216,694	11.758
6	507.808,005 649.213,81	7	507.791,293 649.197,447	23.389
8	507.788,692 649.194,901	9	507.754,549 649.161,47	47.785

Punct început	X / Y	Punct sfârşit	X / Y	Lungime segment (** (m)
9	507.754,549 649.161,47	10	507.753,695 649.147,757	13.74
11	507.750,167 649.125,902	12	507.749,426 649.113,506	12.418
13	507.750,313 649.102,98	14	507.754,597 649.077,593	25.746
15	507.777,699 649.086,115	16	507.806,152 649.094,82	29.755
17	507.814,539 649.098,339	18	507.826,886 649.103,225	13.279
19	507.836,989 649.106,896	20	507.847,359 649.109,803	10.77
21	507.857,347 649.112,475	22	507.869,102 649.112,965	11.765
23	507.889,148 649.118,49	24	507.898,353 649.122,702	10.123
25	507.899,928 649.123,422	26	507.903,839 649.125,212	4.301
27	507.901,765 649.126,514	28	507.899,798 649.129,501	3.576
29	507.892,254 649.136,126	30	507.888,489 649.141,045	6.194
31	507.886,788 649.143,267	32	507.883,168 649.147,501	5.571
33	507.875,992 649.157,52	34	507.867,852 649.165,715	11.551
35	507.862,292 649.172,237	36	507.854,672 649.179,966	10.854
37	507.844,689 649.187,81	1	507.843,098 649.189,06	2.023

Punct început	X / Y	Punct sfârşit	X / Y	Lungime segment (** (m)
10	507.753,695 649.147,757	11	507.750,167 649.125,902	22.138
12	507.749,426 649.113,506	13	507.750,313 649.102,98	10.563
14	507.754,597 649.077,593	15	507.777,699 649.086,115	24.624
16	507.806,152 649.094,82	17	507.814,539 649.098,339	9.095
18	507.826,886 649.103,225	19	507.836,989 649.106,896	10.749
20	507.847,359 649.109,803	21	507.857,347 649.112,475	10.339
22	507.869,102 649.112,965	23	507.889,148 649.118,49	20.793
24	507.898,353 649.122,702	25	507.899,928 649.123,422	1.732
26	507.903,839 649.125,212	27	507.901,765 649.126,514	2.449
28	507.899,798 649.129,501	29	507.892,254 649.136,126	10.04
30	507.888,489 649.141,045	31	507.886,788 649.143,267	2.798
32	507.883,168 649.147,501	33	507.875,992 649.157,52	12.324
34	507.867,852 649.165,715	35	507.862,292 649.172,237	8.57
36	507.854,672 649.179,966	37	507.844,689 649.187,81	12.696

** Lungimile segmentelor sunt determinate în planul de proiecție Stereo 70 și sunt rotunjite la 1 milimetru.

*** Distanța dintre puncte este formată din segmente cumulate ce sunt mai mici decât valoarea 1 milimetru.

**DATE DESPRE IMOBILUL NR. 450**

Oficiul de Cadastru și Publicitate Imobiliară SUCEAVA
Biroul de Cadastru și Publicitate Imobiliară Vatra Dornei

A. Partea I. Descrierea imobilului

TEREN Extravilan

Adresa: Jud. Suceava

Nr. Crt	Nr cadastral Nr. topografic	Suprafața* (mp)	Observații / Referințe
A1	34193	23.300	Sector cadastral:11 Teren neimprejmuit;

B. Partea II. Proprietari și acte

Inscrieri privitoare la dreptul de proprietate și alte drepturi reale	Referințe
/	
Act Normativ nr. 7, din 13/03/1996 emis de PARLAMENTUL ROMANIEI;	
B1	A1
Intabulare, drept de PROPRIETATE, dobandit prin Lege, cota actuala 1/1, cota initiala 1/1	
1) NEIDENTIFICAT NEIDENTIFICAT	
12474 / 04/08/2021	
Act Notarial nr. 1343, din 04/08/2021 emis de REY OLTICA-VERONICA;	
B2	A1
se notează POSESIA asupra imobilului	
1) CANDREA ATANASIE	

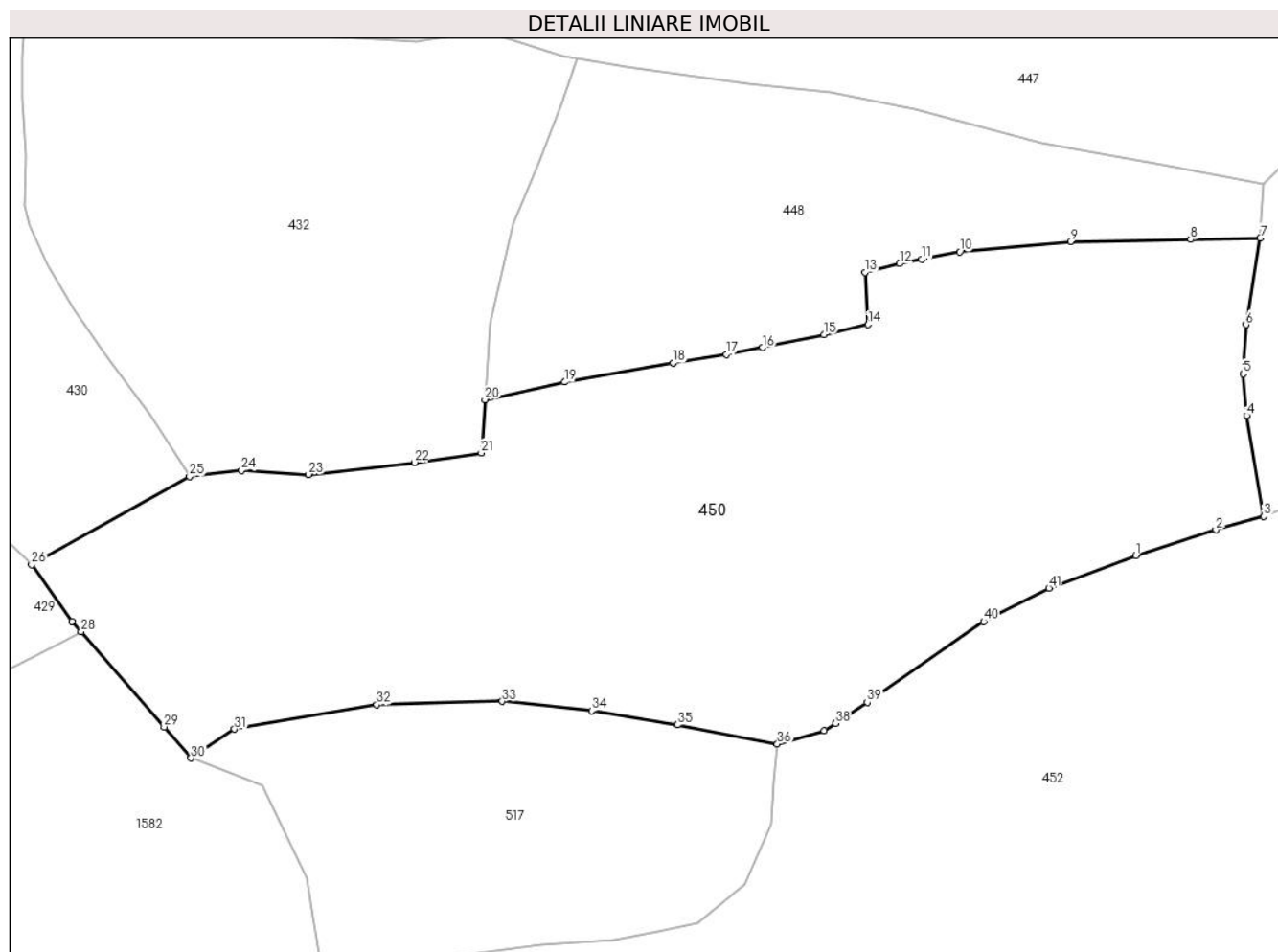
C. Partea III. SARCINI .

Inscrieri privind dezmembramintele dreptului de proprietate, drepturi reale de garanție și sarcini	Referințe
NU SUNT	

Teren

Nr cadastral	Suprafața (mp)*	Observații / Referințe
34193	23.300	

* Suprafața este determinată în planul de proiecție Stereo 70.



Date referitoare la teren

Crt	Categorie folosință	Intravilan	Suprafața (mp)	Tarla	Parcelă	Nr. topo	Observații / Referințe
1	pasune	NU	23.300	-	-	-	

Lungime Segmente

1) Valorile lungimilor segmentelor sunt obținute din proiecție în plan.

Punct început	X / Y	Punct sfârșit	X / Y	Lungime segment
1	507.722,391 / 649.067,662	2	507.742,521 / 649.074,19	21.162
4	507.750,313 / 649.102,98	5	507.749,426 / 649.113,506	10.563
7	507.753,695 / 649.147,757	8	507.736,196 / 649.147,334	17.504
10	507.677,962 / 649.144,245	11	507.668,301 / 649.142,382	9.839
13	507.654,078 / 649.139,113	14	507.654,78 / 649.125,958	13.174
16	507.628,185 / 649.120,136	17	507.619,08 / 649.118,388	9.271
2	507.742,521 / 649.074,19	3	507.754,597 / 649.077,593	12.546
5	507.749,426 / 649.113,506	6	507.750,167 / 649.125,902	12.418
8	507.736,196 / 649.147,334	9	507.705,878 / 649.146,877	30.321
11	507.668,301 / 649.142,382	12	507.662,795 / 649.141,28	5.615
14	507.654,78 / 649.125,958	15	507.643,666 / 649.123,382	11.409
17	507.619,08 / 649.118,388	18	507.605,646 / 649.116,246	13.604
3	507.754,597 / 649.077,593	4	507.750,313 / 649.102,98	25.746
6	507.750,167 / 649.125,902	7	507.753,695 / 649.147,757	22.138
9	507.705,878 / 649.146,877	10	507.677,962 / 649.144,245	28.04
12	507.662,795 / 649.141,28	13	507.654,078 / 649.139,113	8.982
15	507.643,666 / 649.123,382	16	507.628,185 / 649.120,136	15.818
18	507.605,646 / 649.116,246	19	507.578,247 / 649.111,434	27.818

Punct început	X / Y	Punct sfârșit	X / Y	Lungime segment	Punct început	X / Y	Punct sfârșit	X / Y	Lungime segment	Punct început	X / Y	Punct sfârșit	X / Y	Lungime segment
19	507.578,247 649.111,434	20	507.558,202 649.107,007	20.528	20	507.558,202 649.107,007	21	507.557,298 649.093,576	13.461	21	507.557,298 649.093,576	22	507.540,414 649.091,17	17.055
22	507.540,414 649.091,17	23	507.513,74 649.088,134	26.846	23	507.513,74 649.088,134	24	507.496,799 649.089,16	16.972	24	507.496,799 649.089,16	25	507.483,73 649.087,62	13.159
25	507.483,73 649.087,62	26	507.443,871 649.065,406	45.631	26	507.443,871 649.065,406	27	507.454,031 649.051,148	17.508	27	507.454,031 649.051,148	28	507.456,331 649.048,516	3.495
28	507.456,331 649.048,516	29	507.477,291 649.024,538	31.848	29	507.477,291 649.024,538	30	507.484,051 649.016,675	10.369	30	507.484,051 649.016,675	31	507.495,045 649.023,954	13.185
31	507.495,045 649.023,954	32	507.530,896 649.030,121	36.378	32	507.530,896 649.030,121	33	507.562,551 649.030,981	31.667	33	507.562,551 649.030,981	34	507.585,147 649.028,607	22.72
34	507.585,147 649.028,607	35	507.606,735 649.025,054	21.878	35	507.606,735 649.025,054	36	507.631,929 649.020,221	25.653	36	507.631,929 649.020,221	37	507.643,755 649.023,568	12.291
37	507.643,755 649.023,568	38	507.646,555 649.025,424	3.359	38	507.646,555 649.025,424	39	507.654,607 649.030,759	9.659	39	507.654,607 649.030,759	40	507.683,985 649.051,109	35.738
40	507.683,985 649.051,109	41	507.700,427 649.059,482	18.451	41	507.700,427 649.059,482	1	507.722,391 649.067,662	23.438					

** Lungimile segmentelor sunt determinate în planul de proiecție Stereo 70 și sunt rotunjite la 1 milimetru.

*** Distanța dintre puncte este formată din segmente cumulate ce sunt mai mici decât valoarea 1 milimetru.

**DATE DESPRE IMOBILUL NR. 451**

Oficiul de Cadastru și Publicitate Imobiliară SUCEAVA
Biroul de Cadastru și Publicitate Imobiliară Vatra Dornei

A. Partea I. Descrierea imobilului

TEREN Necunoscut

Adresa: Loc. Tataru, Jud. Suceava

Nr. Crt	Nr cadastral Nr. topografic	Suprafața* (mp)	Observații / Referințe
A1		23.890	Sector cadastral:11 Teren imprejmuit; 480/126 parte(CF 30481)

Construcții

Crt	Nr cadastral Nr. topografic	Adresa	Observații / Referințe
A1.1		Loc. Tataru, Jud. Suceava	Nr. niveluri:1; S. construita la sol:17 mp; S. construita desfasurata:17 mp; Anexa, P, din anul 1980

B. Partea II. Proprietari și acte

Inscrieri privitoare la dreptul de proprietate și alte drepturi reale		Referințe
/		
Act Normativ nr. 7, din 13/03/1996 emis de PARLAMENTUL ROMANIEI;		
B1	Intabulare, drept de PROPRIETATE, dobandit prin Lege, cota actuala 1/1, cota initiala 1/1 1) NEIDENTIFICAT NEIDENTIFICAT	A1
Act Administrativ nr. 6845, din 22/08/2023 emis de PRIMARIA COMUNEI POIANA STAMPEI;		
B2	SE NOTEAZA POSESIA FAPTICA IN FAVOAREA LUI 1) RUSU DUMITRU	A1
Act Administrativ nr. 2981, din 31/03/2023 emis de PRIMARIA COMUNEI POIANA STAMPEI;		
B3	Intabulare, drept de PROPRIETATE, dobandit prin Lege, cota actuala 1/1, cota initiala 1/1 1) RUSU DUMITRU	A1.1

C. Partea III. SARCINI .

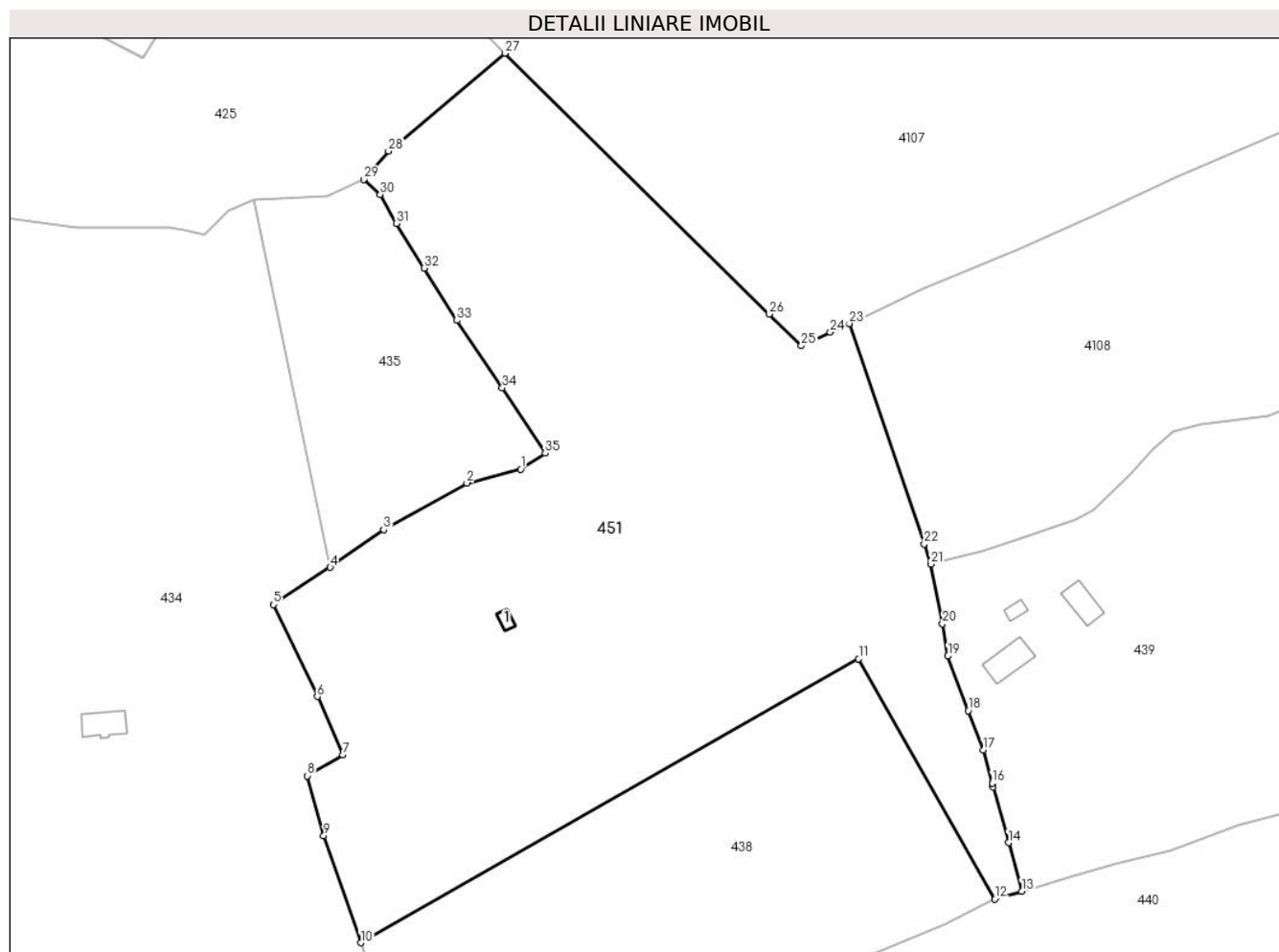
Inscrieri privind dezmembramintele dreptului de proprietate, drepturi reale de garanție și sarcini	Referințe
NU SUNT	

Anexa Nr. 1 La Partea I

Teren

Nr cadastral	Suprafața (mp)*	Observații / Referințe
	23.890	480/126 parte(CF 30481)

* Suprafața este determinată în planul de proiecție Stereo 70.



Date referitoare la teren

Crt	Categorie folosință	Intra vilan	Suprafața (mp)	Tarla	Parcelă	Nr. topo	Observații / Referințe
1	faneata	DA	17.754	-	-	-	
2	faneata	NU	5.953	-	-	-	
3	faneata	NU	183	-	-	-	

Date referitoare la construcții

Crt	Număr	Destinație construcție	Supraf. (mp)	Situație juridică	Observații / Referințe
A1.1		construcții anexa	17	Cu acte	Nr. niveluri:1; S. construita la sol:17 mp; S. construita desfasurata:17 mp; Anexa, P, din anul 1980

Lungime Segmente

1) Valorile lungimilor segmentelor sunt obținute din proiecție în plan.

Punct început	X / Y	Punct sfârșit	X / Y	Lungime segment (** (m)
1	507.330,597 648.731,39	2	507.315,804 648.727,621	15.266
3	507.292,943 648.714,75	4	507.278,245 648.704,414	17.968

Punct început	X / Y	Punct sfârșit	X / Y	Lungime segment (** (m)
2	507.315,804 648.727,621	3	507.292,943 648.714,75	26.235
4	507.278,245 648.704,414	5	507.262,685 648.694,174	18.627

Punct început	X / Y	Punct sfârșit	X / Y	Lungime segment (** (m)
5	507.262,685 648.694,174	6	507.274,701 648.668,92	27.967
7	507.281,752 648.652,868	8	507.271,965 648.647,143	11.338
9	507.276,466 648.630,699	10	507.286,596 648.601,251	31.142
11	507.423,564 648.679,247	12	507.461,02 648.613,303	75.839
13	507.468,391 648.615,422	14	507.464,747 648.628,769	13.836
15	507.460,563 648.644,083	16	507.460,271 648.645,169	1.125
17	507.457,837 648.654,216	18	507.453,665 648.665,054	11.613
19	507.448,126 648.680,04	20	507.446,599 648.688,957	9.047
21	507.443,46 648.705,341	22	507.441,591 648.710,836	5.804
23	507.420,984 648.771,431	24	507.415,752 648.769,019	5.761
25	507.407,775 648.765,34	26	507.398,994 648.773,999	12.332
27	507.326,263 648.845,718	28	507.294,255 648.818,813	41.814
29	507.287,468 648.811,084	30	507.291,963 648.806,899	6.142
31	507.296,388 648.798,97	32	507.304,087 648.786,698	14.487
33	507.313,081 648.772,279	34	507.325,535 648.753,762	22.315
35	507.337,356 648.735,807	1	507.330,597 648.731,39	8.074

Punct început	X / Y	Punct sfârșit	X / Y	Lungime segment (** (m)
6	507.274,701 648.668,92	7	507.281,752 648.652,868	17.532
8	507.271,965 648.647,143	9	507.276,466 648.630,699	17.049
10	507.286,596 648.601,251	11	507.423,564 648.679,247	157.619
12	507.461,02 648.613,303	13	507.468,391 648.615,422	7.67
14	507.464,747 648.628,769	15	507.460,563 648.644,083	15.875
16	507.460,271 648.645,169	17	507.457,837 648.654,216	9.369
18	507.453,665 648.665,054	19	507.448,126 648.680,04	15.977
20	507.446,599 648.688,957	21	507.443,46 648.705,341	16.682
22	507.441,591 648.710,836	23	507.420,984 648.771,431	64.003
24	507.415,752 648.769,019	25	507.407,775 648.765,34	8.785
26	507.398,994 648.773,999	27	507.326,263 648.845,718	102.144
28	507.294,255 648.818,813	29	507.287,468 648.811,084	10.286
30	507.291,963 648.806,899	31	507.296,388 648.798,97	9.08
32	507.304,087 648.786,698	33	507.313,081 648.772,279	16.994
34	507.325,535 648.753,762	35	507.337,356 648.735,807	21.497

** Lungimile segmentelor sunt determinate în planul de proiecție Stereo 70 și sunt rotunjite la 1 milimetru.

*** Distanța dintre puncte este formată din segmente cumulate ce sunt mai mici decât valoarea 1 milimetru.

**DATE DESPRE IMOBILUL NR. 452**

Oficiul de Cadastru și Publicitate Imobiliară SUCEAVA
Biroul de Cadastru și Publicitate Imobiliară Vatra Dornei

A. Partea I. Descrierea imobilului

TEREN Extravilan

Adresa: Jud. Suceava

Nr. Crt	Nr cadastral Nr. topografic	Suprafața* (mp)	Observații / Referințe
A1	33533	Din acte: 46.817 Masurata: 45.773	Sector cadastral:11 Teren imprejmuit; +33534, 33535

B. Partea II. Proprietari și acte

Inscrieri privitoare la dreptul de proprietate și alte drepturi reale		Referințe
2440 / 19/09/2005		
Hotarare Judecatoreasca nr. 667, din 30/06/2005 emis de JUDECATORIA VATRA DORNEI;		
B1	Intabulare, drept de PROPRIETATE, dobandit prin Hotarare Judecatoreasca, cota actuala 1/1, cota initiala 1/1 1) CANDREA ATANASIE	A1

C. Partea III. SARCINI .

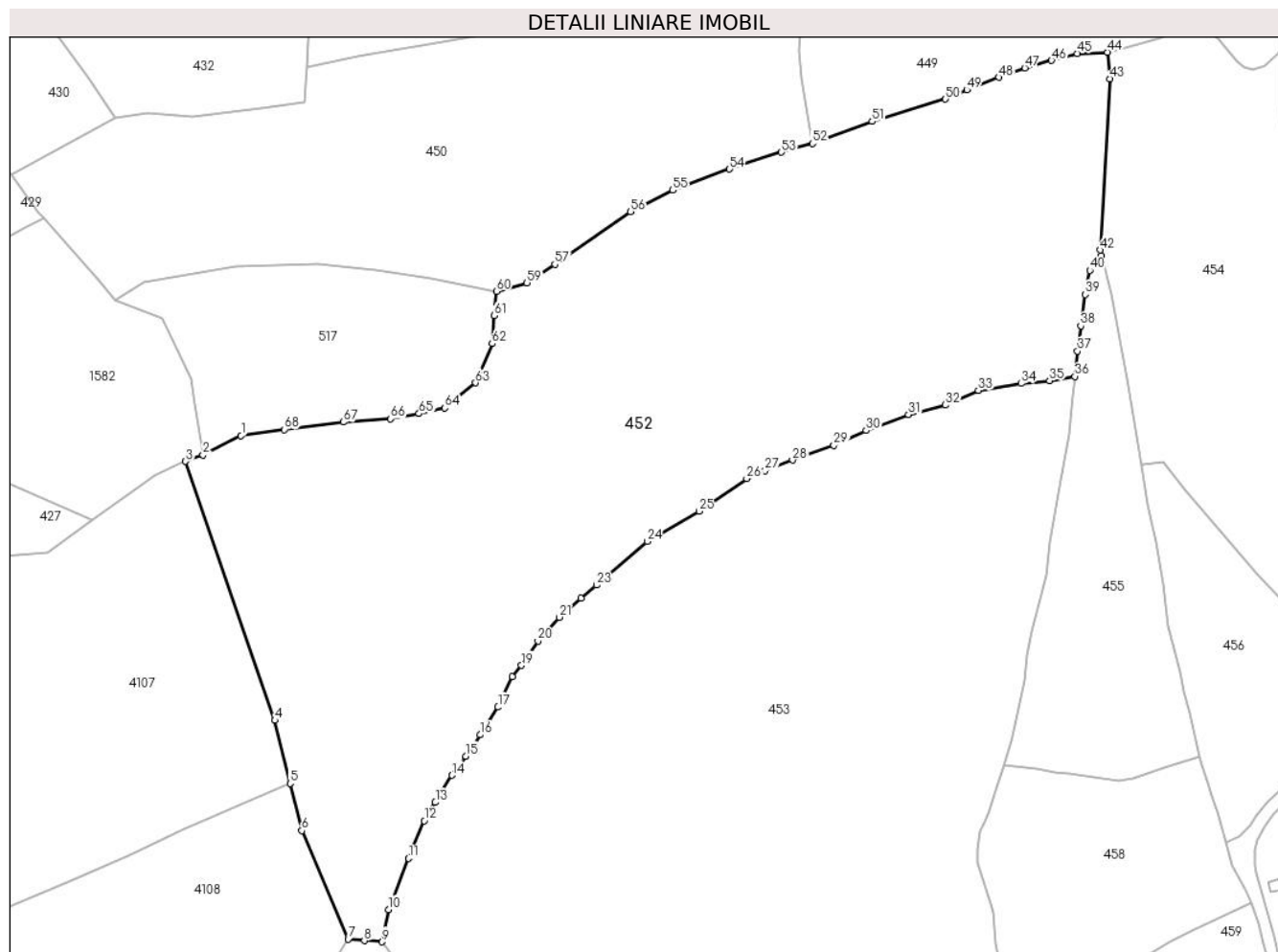
Inscrieri privind dezmembramintele dreptului de proprietate, drepturi reale de garanție și sarcini	Referințe
NU SUNT	

Anexa Nr. 1 La Partea I

Teren

Nr cadastral	Suprafața (mp)*	Observații / Referințe
33533	Din acte: 46.817 Masurata: 45.773	+33534, 33535

* Suprafața este determinată în planul de proiecție Stereo 70.



Date referitoare la teren

Crt	Categorie folosință	Intravilan	Suprafața (mp)	Tarla	Parcelă	Nr. topo	Observații / Referințe
1	faneata	NU	45.773	-	-	-	

Lungime Segmente

1) Valorile lungimilor segmentelor sunt obținute din proiecție în plan.

Punct început	X / Y	Punct sfârșit	X / Y	Lungime segment
1	507.532,835 648.964,269	2	507.518,049 648.956,812	16.56
4	507.545,95 648.853,872	5	507.551,927 648.829,398	25.19 3
7	507.574,38 648.768,959	8	507.580,639 648.768,45	6.28
10	507.590,128 648.780,546	11	507.597,862 648.800,361	21.27 1
13	507.608,197 648.822,072	14	507.614,673 648.832,62	12.37 7
2	507.518,049 648.956,812	3	507.511,314 648.954,311	7.184
5	507.551,927 648.829,398	6	507.556,394 648.811,11	18.82 6
8	507.580,639 648.768,45	9	507.587,489 648.768,006	6.864
11	507.597,862 648.800,361	12	507.603,849 648.814,989	15.80 6
14	507.614,673 648.832,62	15	507.619,981 648.840,042	9.125
3	507.511,314 648.954,311	4	507.545,95 648.853,872	106.2 43
6	507.556,394 648.811,11	7	507.574,38 648.768,959	45.82 8
9	507.587,489 648.768,006	10	507.590,128 648.780,546	12.81 5
12	507.603,849 648.814,989	13	507.608,197 648.822,072	8.311
15	507.619,981 648.840,042	16	507.625,584 648.848,287	9.969

Punct început	X / Y	Punct sfârșit	X / Y	Lungime segment	Punct început	X / Y	Punct sfârșit	X / Y	Lungime segment	Punct început	X / Y	Punct sfârșit	X / Y	Lungime segment
16	507.625,584 648.848,287	17	507.632,565 648.859,028	12.81	17	507.632,565 648.859,028	18	507.638,19 648.870,742	12.99 5	18	507.638,19 648.870,742	19	507.641,634 648.875,189	5.625
19	507.641,634 648.875,189	20	507.648,042 648.884,606	11.39	20	507.648,042 648.884,606	21	507.656,301 648.893,878	12.41 7	21	507.656,301 648.893,878	22	507.664,825 648.901,216	11.24 7
22	507.664,825 648.901,216	23	507.670,736 648.906,304	7.799	23	507.670,736 648.906,304	24	507.690,446 648.923,282	26.01 4	24	507.690,446 648.923,282	25	507.710,649 648.934,957	23.33 4
25	507.710,649 648.934,957	26	507.729,036 648.947,676	22.35 7	26	507.729,036 648.947,676	27	507.736,193 648.950,641	7.747	27	507.736,193 648.950,641	28	507.746,834 648.954,835	11.43 8
28	507.746,834 648.954,835	29	507.762,858 648.960,472	16.98 7	29	507.762,858 648.960,472	30	507.775,343 648.966,307	13.78 1	30	507.775,343 648.966,307	31	507.791,87 648.972,443	17.62 9
31	507.791,87 648.972,443	32	507.806,121 648.976,105	14.71 4	32	507.806,121 648.976,105	33	507.818,887 648.981,844	13.99 7	33	507.818,887 648.981,844	34	507.835,513 648.984,516	16.83 9
34	507.835,513 648.984,516	35	507.846,597 648.985,605	11.13 7	35	507.846,597 648.985,605	36	507.856,398 648.987,276	9.942	36	507.856,398 648.987,276	37	507.857,423 648.997,074	9.851
37	507.857,423 648.997,074	38	507.858,72 649.006,843	9.855	38	507.858,72 649.006,843	39	507.860,453 649.019,003	12.28 3	39	507.860,453 649.019,003	40	507.862,226 649.028,409	9.572
40	507.862,226 649.028,409	41	507.866,789 649.034,001	7.217	41	507.866,789 649.034,001	42	507.866,191 649.036,263	2.34	42	507.866,191 649.036,263	43	507.869,922 649.102,68	66.52 2
43	507.869,922 649.102,68	44	507.869,102 649.112,965	10.31 8	44	507.869,102 649.112,965	45	507.857,347 649.112,475	11.76 5	45	507.857,347 649.112,475	46	507.847,359 649.109,803	10.33 9
46	507.847,359 649.109,803	47	507.836,989 649.106,896	10.77	47	507.836,989 649.106,896	48	507.826,886 649.103,225	10.74 9	48	507.826,886 649.103,225	49	507.814,539 649.098,339	13.27 9
49	507.814,539 649.098,339	50	507.806,152 649.094,82	9.095	50	507.806,152 649.094,82	51	507.777,699 649.086,115	29.75 5	51	507.777,699 649.086,115	52	507.754,597 649.077,593	24.62 4
52	507.754,597 649.077,593	53	507.742,521 649.074,19	12.54 6	53	507.742,521 649.074,19	54	507.722,391 649.067,662	21.16 2	54	507.722,391 649.067,662	55	507.700,427 649.059,482	23.43 8
55	507.700,427 649.059,482	56	507.683,985 649.051,109	18.45 1	56	507.683,985 649.051,109	57	507.654,607 649.030,759	35.73 8	57	507.654,607 649.030,759	58	507.646,555 649.025,424	9.659
58	507.646,555 649.025,424	59	507.643,755 649.023,568	3.359	59	507.643,755 649.023,568	60	507.631,929 649.020,221	12.29 1	60	507.631,929 649.020,221	61	507.630,963 649.010,82	9.451
61	507.630,963 649.010,82	62	507.630,27 648.999,954	10.88 8	62	507.630,27 648.999,954	63	507.623,841 648.984,776	16.48 3	63	507.623,841 648.984,776	64	507.611,894 648.975,062	15.39 8
64	507.611,894 648.975,062	65	507.601,904 648.972,826	10.23 7	65	507.601,904 648.972,826	66	507.590,86 648.970,84	11.22 1	66	507.590,86 648.970,84	67	507.572,431 648.969,586	18.47 2
67	507.572,431 648.969,586	68	507.549,631 648.966,69	22.98 3	68	507.549,631 648.966,69	1	507.532,835 648.964,269	16.97					

** Lungimile segmentelor sunt determinate în planul de proiecție Stereo 70 și sunt rotunjite la 1 milimetru.

*** Distanța dintre puncte este formată din segmente cumulate ce sunt mai mici decât valoarea 1 milimetru.

**DATE DESPRE IMOBILUL NR. 453**

Oficiul de Cadastru și Publicitate Imobiliară SUCEAVA
Biroul de Cadastru și Publicitate Imobiliară Vatra Dornei

A. Partea I. Descrierea imobilului

TEREN Necunoscut

Adresa: Loc. Tataru, Str Tataru, Nr. 123, Jud. Suceava

Nr. Crt	Nr cadastral Nr. topografic	Suprafața* (mp)	Observații / Referințe
A1		64.955	Sector cadastral:11 Teren imprejmuit; 480/281, 480/363 parte(CF 31937)

Construcții

Crt	Nr cadastral Nr. topografic	Adresa	Observații / Referințe
A1.1		Loc. Tataru, Str Tataru, Nr. 123, Jud. Suceava	Nr. niveluri:2; S. construita la sol:148 mp; S. construita desfasurata:296 mp; Locuinta, P+1, din anul 1966
A1.2		Loc. Tataru, Str Tataru, Nr. 123, Jud. Suceava	Nr. niveluri:1; S. construita la sol:89 mp; S. construita desfasurata:89 mp; Grajd, P, din anul 1968
A1.3		Loc. Tataru, Str Tataru, Nr. 123, Jud. Suceava	Nr. niveluri:1; S. construita la sol:26 mp; S. construita desfasurata:26 mp; Sura, P, din anul 1968
A1.4		Loc. Tataru, Str Tataru, Nr. 123, Jud. Suceava	Nr. niveluri:2; S. construita la sol:74 mp; S. construita desfasurata:150 mp; Locuinta, P+1, din anul 1966
A1.5		Loc. Tataru, Str Tataru, Nr. 123, Jud. Suceava	Nr. niveluri:1; S. construita la sol:24 mp; S. construita desfasurata:24 mp; Grajd, P, din anul 1968
A1.6		Loc. Tataru, Str Tataru, Nr. 123, Jud. Suceava	Nr. niveluri:1; S. construita la sol:23 mp; S. construita desfasurata:23 mp; Sura, P, din anul 1968

B. Partea II. Proprietari și acte

Inscrieri privitoare la dreptul de proprietate și alte drepturi reale		Referințe
/		
Act Normativ nr. 7, din 13/03/1996 emis de PARLAMENTUL ROMANIEI;		
B1	Intabulare, drept de PROPRIETATE, dobandit prin Lege, cota actuala 1/1, cota initiala 1/1 1) NEIDENTIFICAT NEIDENTIFICAT	A1
Act Administrativ nr. 7423, din 27/09/2022 emis de PRIMARIA COMUNEI POIANA STAMPEI (ADEVERINTA POSESIE NR.7267/23.09.2022);		
B2	SE NOTEAZA POSESIA FAPTICA IN FAVOAREA LUI 1) IUGA DUMITRU 2) IUGA GEORGETA	A1
Act Administrativ nr. 2981, din 31/03/2023 emis de PRIMARIA COMUNEI POIANA STAMPEI;		
B3	Intabulare, drept de PROPRIETATE, dobandit prin Lege, cota actuala 1/1, cota initiala 1/1 1) IUGA DUMITRU 2) IUGA GEORGETA	A1.1, A1.2, A1.3, A1.4, A1.5, A1.6

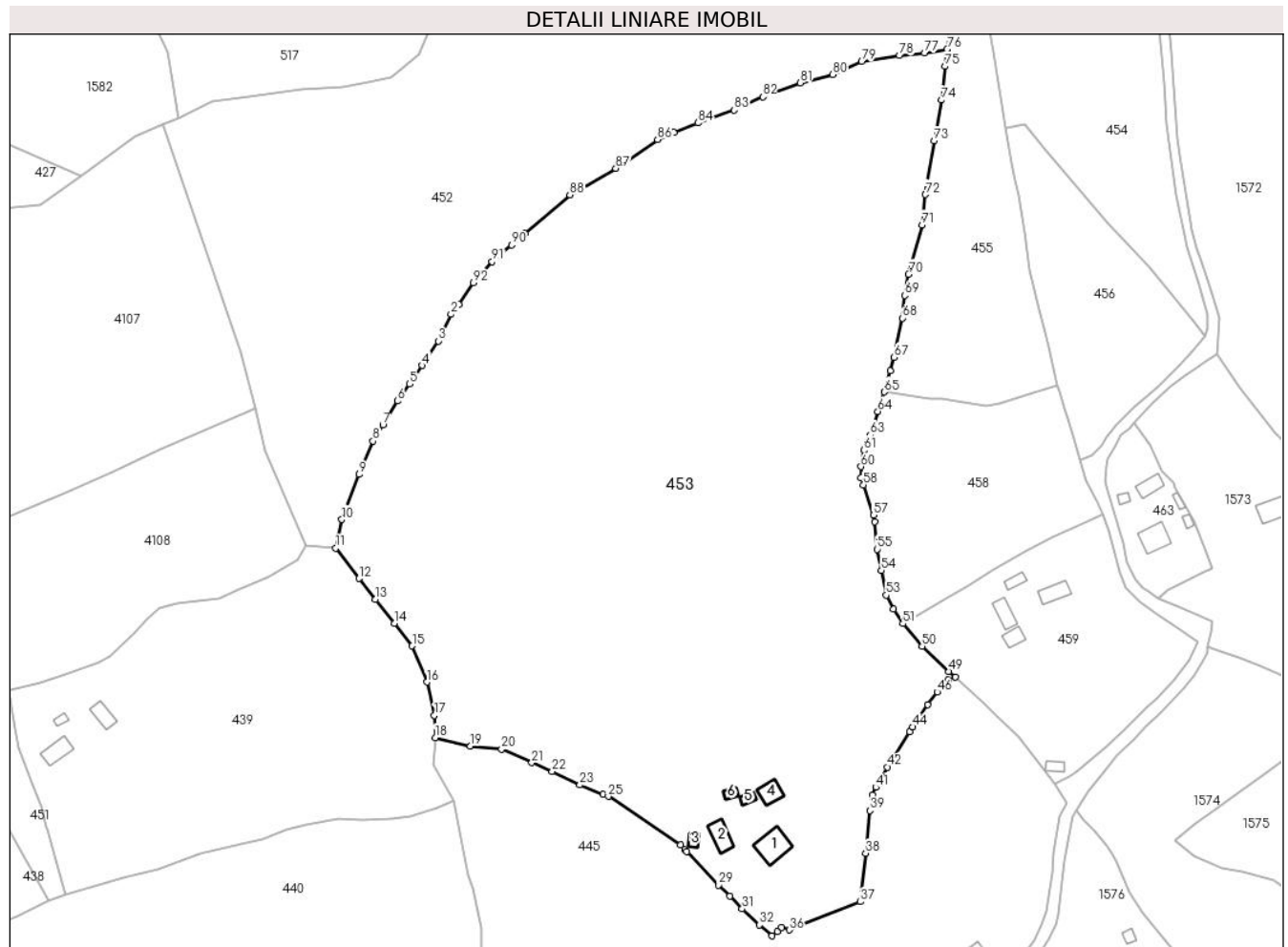
C. Partea III. SARCINI .

Inscrieri privind dezmembramintele dreptului de proprietate, drepturi reale de garanție și sarcini	Referințe
NU SUNT	

Teren

Nr cadastral	Suprafața (mp)*	Observații / Referințe
	64.955	480/281, 480/363 parte(CF 31937)

* Suprafața este determinată în planul de proiecție Stereo 70.



Date referitoare la teren

Crt	Categorie folosință	Intra vilan	Suprafața (mp)	Tarla	Parcelă	Nr. topo	Observații / Referințe
1	curți constructii	DA	2.315	-	-	-	
2	pasune	NU	10.741	-	-	-	
3	arabil	DA	111	-	-	-	
4	faneata	DA	5.218	-	-	-	
5	arabil	NU	3.084	-	-	-	
6	arabil	NU	1.420	-	-	-	
7	faneata	DA	203	-	-	-	Drum pietruit
8	pasune	DA	196	-	-	-	
9	faneata	NU	41.667	-	-	-	

Date referitoare la construcții

Crt	Număr	Destinație construcție	Supraf. (mp)	Situație juridică	Observații / Referințe
A1.1		construcții de locuințe	148	Cu acte	Nr. niveluri:2; S. construita la sol:148 mp; S. construita desfasurata:296 mp; Locuinta, P+1, din anul 1966
A1.2		construcții anexa	89	Cu acte	Nr. niveluri:1; S. construita la sol:89 mp; S. construita desfasurata:89 mp; Grajd, P, din anul 1968

Crt	Număr	Destinație construcție	Supraf. (mp)	Situație juridică	Observații / Referințe
A1.3		construcții anexa	26	Cu acte	Nr. niveluri:1; S. construita la sol:26 mp; S. construita desfasurata:26 mp; Sura, P, din anul 1968
A1.4		construcții de locuinte	74	Cu acte	Nr. niveluri:2; S. construita la sol:74 mp; S. construita desfasurata:150 mp; Locuinta, P+1, din anul 1966
A1.5		construcții anexa	24	Cu acte	Nr. niveluri:1; S. construita la sol:24 mp; S. construita desfasurata:24 mp; Grajd, P, din anul 1968
A1.6		construcții anexa	23	Cu acte	Nr. niveluri:1; S. construita la sol:23 mp; S. construita desfasurata:23 mp; Sura, P, din anul 1968

Lungime Segmente

1) Valorile lungimilor segmentelor sunt obținute din proiecție în plan.

Punct început	X / Y	Punct sfârșit	X / Y	Lungime segment	Punct început	X / Y	Punct sfârșit	X / Y	Lungime segment	Punct început	X / Y	Punct sfârșit	X / Y	Lungime segment
1	507.641,634 648.875,189	2	507.638,19 648.870,742	5.625	2	507.638,19 648.870,742	3	507.632,565 648.859,028	12.995	3	507.632,565 648.859,028	4	507.625,584 648.848,287	12.81
4	507.625,584 648.848,287	5	507.619,981 648.840,042	9.969	5	507.619,981 648.840,042	6	507.614,673 648.832,62	9.125	6	507.614,673 648.832,62	7	507.608,197 648.822,072	12.377
7	507.608,197 648.822,072	8	507.603,849 648.814,989	8.311	8	507.603,849 648.814,989	9	507.597,862 648.800,361	15.806	9	507.597,862 648.800,361	10	507.590,128 648.780,546	21.271
10	507.590,128 648.780,546	11	507.587,489 648.768,006	12.815	11	507.587,489 648.768,006	12	507.597,765 648.754,609	16.884	12	507.597,765 648.754,609	13	507.604,991 648.745,41	11.698
13	507.604,991 648.745,41	14	507.613,214 648.734,974	13.286	14	507.613,214 648.734,974	15	507.621,085 648.725,015	12.694	15	507.621,085 648.725,015	16	507.627,645 648.709,081	17.232
16	507.627,645 648.709,081	17	507.630,869 648.694,507	14.926	17	507.630,869 648.694,507	18	507.631,294 648.684,66	9.856	18	507.631,294 648.684,66	19	507.646,68 648.680,927	15.832
19	507.646,68 648.680,927	20	507.660,498 648.679,616	13.88	20	507.660,498 648.679,616	21	507.673,731 648.673,649	14.516	21	507.673,731 648.673,649	22	507.682,706 648.669,748	9.786
22	507.682,706 648.669,748	23	507.694,906 648.663,891	13.533	23	507.694,906 648.663,891	24	507.705,148 648.659,781	11.036	24	507.705,148 648.659,781	25	507.707,388 648.658,882	2.414
25	507.707,388 648.658,882	26	507.739,083 648.637,493	38.237	26	507.739,083 648.637,493	27	507.741,041 648.635,455	2.826	27	507.741,041 648.635,455	28	507.741,973 648.634,482	1.347
28	507.741,973 648.634,482	29	507.755,976 648.619,848	20.254	29	507.755,976 648.619,848	30	507.760,852 648.614,972	6.896	30	507.760,852 648.614,972	31	507.766,24 648.609,415	7.74
31	507.766,24 648.609,415	32	507.773,925 648.602,351	10.438	32	507.773,925 648.602,351	33	507.779,35 648.597,514	7.268	33	507.779,35 648.597,514	34	507.781,702 648.599,326	2.969
34	507.781,702 648.599,326	35	507.783,659 648.601,152	2.677	35	507.783,659 648.601,152	36	507.786,952 648.600,101	3.457	36	507.786,952 648.600,101	37	507.818,187 648.612,537	33.62
37	507.818,187 648.612,537	38	507.820,633 648.633,871	21.474	38	507.820,633 648.633,871	39	507.822,459 648.652,579	18.797	39	507.822,459 648.652,579	40	507.823,649 648.659,439	6.962
40	507.823,649 648.659,439	41	507.825,054 648.662,837	3.677	41	507.825,054 648.662,837	42	507.830,245 648.671,736	10.302	42	507.830,245 648.671,736	43	507.839,918 648.687,312	18.335
43	507.839,918 648.687,312	44	507.841,265 648.689,347	2.44	44	507.841,265 648.689,347	45	507.847,821 648.699,253	11.879	45	507.847,821 648.699,253	46	507.852,102 648.704,703	6.93
46	507.852,102 648.704,703	47	507.856,819 648.710,101	7.169	47	507.856,819 648.710,101	48	507.859,986 648.711,295	3.385	48	507.859,986 648.711,295	49	507.857,23 648.713,744	3.687
49	507.857,23 648.713,744	50	507.845,47 648.724,804	16.144	50	507.845,47 648.724,804	51	507.836,96 648.734,755	13.094	51	507.836,96 648.734,755	52	507.832,905 648.741,081	7.514
52	507.832,905 648.741,081	53	507.829,662 648.747,324	7.035	53	507.829,662 648.747,324	54	507.827,554 648.758,152	11.031	54	507.827,554 648.758,152	55	507.825,588 648.767,465	9.518
55	507.825,588 648.767,465	56	507.824,512 648.779,578	12.161	56	507.824,512 648.779,578	57	507.824,005 648.782,466	2.932	57	507.824,005 648.782,466	58	507.819,66 648.795,671	13.901
58	507.819,66 648.795,671	59	507.818,621 648.798,831	3.326	59	507.818,621 648.798,831	60	507.818,556 648.803,793	4.962	60	507.818,556 648.803,793	61	507.819,788 648.810,992	7.304
61	507.819,788 648.810,992	62	507.821,474 648.814,364	3.77	62	507.821,474 648.814,364	63	507.822,695 648.817,662	3.517	63	507.822,695 648.817,662	64	507.825,952 648.828,082	10.917
64	507.825,952 648.828,082	65	507.828,779 648.836,645	9.018	65	507.828,779 648.836,645	66	507.831,53 648.845,907	9.662	66	507.831,53 648.845,907	67	507.833,009 648.851,848	6.122
67	507.833,009 648.851,848	68	507.836,752 648.869,094	17.648	68	507.836,752 648.869,094	69	507.837,841 648.879,073	10.038	69	507.837,841 648.879,073	70	507.839,528 648.888,412	9.49
70	507.839,528 648.888,412	71	507.845,394 648.910,074	22.442	71	507.845,394 648.910,074	72	507.846,901 648.923,382	13.393	72	507.846,901 648.923,382	73	507.850,847 648.946,973	23.919
73	507.850,847 648.946,973	74	507.854,015 648.964,911	18.216	74	507.854,015 648.964,911	75	507.855,613 648.979,77	14.945	75	507.855,613 648.979,77	76	507.856,398 648.987,276	7.547

Punct început	X / Y	Punct sfârșit	X / Y	Lungime segment	Punct început	X / Y	Punct sfârșit	X / Y	Lungime segment	Punct început	X / Y	Punct sfârșit	X / Y	Lungime segment
76	507.856,398 648.987,276	77	507.846,597 648.985,605	9.942	77	507.846,597 648.985,605	78	507.835,513 648.984,516	11.137	78	507.835,513 648.984,516	79	507.818,887 648.981,844	16.839
79	507.818,887 648.981,844	80	507.806,121 648.976,105	13.997	80	507.806,121 648.976,105	81	507.791,87 648.972,443	14.714	81	507.791,87 648.972,443	82	507.775,343 648.966,307	17.629
82	507.775,343 648.966,307	83	507.762,858 648.960,472	13.781	83	507.762,858 648.960,472	84	507.746,834 648.954,835	16.987	84	507.746,834 648.954,835	85	507.736,193 648.950,641	11.438
85	507.736,193 648.950,641	86	507.729,036 648.947,676	7.747	86	507.729,036 648.947,676	87	507.710,649 648.934,957	22.357	87	507.710,649 648.934,957	88	507.690,446 648.923,282	23.334
88	507.690,446 648.923,282	89	507.670,736 648.906,304	26.014	89	507.670,736 648.906,304	90	507.664,825 648.901,216	7.799	90	507.664,825 648.901,216	91	507.656,301 648.893,878	11.247
91	507.656,301 648.893,878	92	507.648,042 648.884,606	12.417	92	507.648,042 648.884,606	1	507.641,634 648.875,189	11.39					

** Lungimile segmentelor sunt determinate în planul de proiecție Stereo 70 și sunt rotunjite la 1 milimetru.

*** Distanța dintre puncte este formată din segmente cumulate ce sunt mai mici decât valoarea 1 milimetru.

**DATE DESPRE IMOBILUL NR. 454**

Oficiul de Cadastru și Publicitate Imobiliară SUCEAVA
Biroul de Cadastru și Publicitate Imobiliară Vatra Dornei

A. Partea I. Descrierea imobilului

TEREN Necunoscut

Adresa: Loc. Tataru, Jud. Suceava

Nr. Crt	Nr cadastral Nr. topografic	Suprafața* (mp)	Observații / Referințe
A1	32333	Din acte: 113.000 Masurata: 14.692	Sector cadastral:11 Teren imprejmuit; Diferenta de suprafata se regaseste la ID:1572

B. Partea II. Proprietari și acte

Inscrieri privitoare la dreptul de proprietate și alte drepturi reale		Referințe
1130 / 29/10/2002		
Act Notarial nr. 2380, din 20/09/2002 emis de BNP-N.Rotaru;		
B1	Intabulare, drept de PROPRIETATE bun propriu, dobandit prin Conventie, cota actuala 1/1, cota initiala 1/1 1) CANDREA ATANASIE , LIPSA CNP <i>OBSERVATII: (provenita din conversia CF 696)</i>	A1
11087 / 23/09/2016		
Act Administrativ nr. plan de amplasament si delimitare, din 19/08/2016 emis de PFA Orest Oanea;		
B2	se notează respingerea cererii de actualizare a informațiilor cadastrale ale imobilului formulată de PFA Orest Oanea pentru Candrea Atanasie	A1
12610 / 27/10/2016		
Act Administrativ nr. plan de amplasament și delimitare, din 17/10/2016 emis de Toposig Expert SRL;		
B3	se notează actualizarea datelor tehnice privind imobilul înscris în Partea I	A1

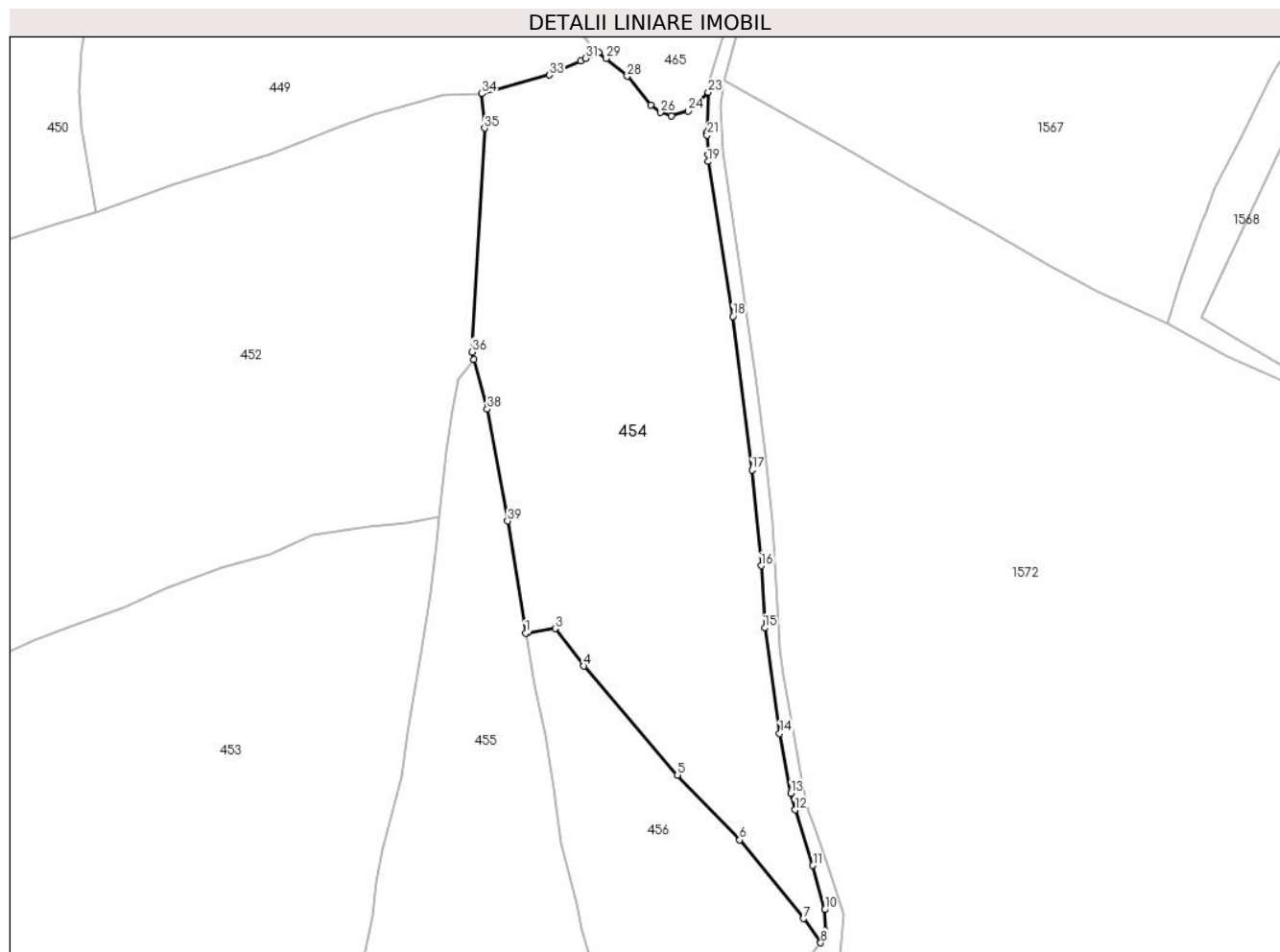
C. Partea III. SARCINI

Inscrieri privind dezmembramintele dreptului de proprietate, drepturi reale de garanție și sarcini		Referințe
688 / 05/10/1983		
Sentinta Civila nr. 1464, din 14/06/1982 emis de Judecatoria Cimpulung Moldovenesc;		
C1	Intabulare, drept de SERVITUDE de trecere cu piciorul, cu animalele, cu caruta, cu sania, in tot timpul anului peste parcela nr.437/10 in favoarea parcelei nr.443 din C.F.671 <i>OBSERVATII: (provenita din conversia CF 696)</i>	A1

Teren

Nr cadastral	Suprafața (mp)*	Observații / Referințe
32333	Din acte: 113.000 Masurata: 14.692	Diferenta de suprafata se regaseste la ID:1572

* Suprafata este determinată in planul de proiectie Stereo 70.



Date referitoare la teren

Crt	Categorie folosință	Intra vilan	Suprafața (mp)	Tarla	Parcelă	Nr. topo	Observații / Referințe
1	faneata	DA	14.444	-	-	-	
2	faneata	NU	234	-	-	-	
3	faneata	NU	14	-	-	-	

Lungime Segmente

1) Valorile lungimilor segmentelor sunt obținute din proiectie în plan.

Punct început	X / Y	Punct sfârșit	X / Y	Lungime segment (** (m)
1	507.882,075 648.952,837	2	507.882,806 648.952,951	0.74
3	507.890,818 648.954,205	4	507.899,357 648.943,101	14.008

Punct început	X / Y	Punct sfârșit	X / Y	Lungime segment (** (m)
2	507.882,806 648.952,951	3	507.890,818 648.954,205	8.11
4	507.899,357 648.943,101	5	507.927,181 648.910,738	42.679

Punct început	X / Y	Punct sfârșit	X / Y	Lungime segment (** (m)
5	507.927,181 648.910,738	6	507.945,591 648.891,53	26.606
7	507.964,601 648.868,163	8	507.969,676 648.860,992	8.785
9	507.971,015 648.864,535	10	507.970,843 648.870,801	6.268
11	507.967,327 648.883,94	12	507.961,988 648.900,401	17.305
13	507.960,774 648.905,384	14	507.957,488 648.923,123	18.041
15	507.953,026 648.954,394	16	507.951,962 648.972,886	18.523
17	507.949,261 649.001,286	18	507.943,6 649.046,882	45.946
19	507.936,258 649.092,823	20	507.936,184 649.094,789	1.967
21	507.935,962 649.100,694	22	507.935,933 649.101,463	0.77
23	507.936,298 649.113,315	24	507.930,274 649.107,81	8.16
25	507.925,265 649.106,389	26	507.922,163 649.107,355	3.249
27	507.919,31 649.109,591	28	507.912,249 649.118,109	11.064
29	507.906,006 649.123,382	30	507.903,839 649.125,212	2.836
31	507.899,928 649.123,422	32	507.898,353 649.122,702	1.732
33	507.889,148 649.118,49	34	507.869,102 649.112,965	20.793
35	507.869,922 649.102,68	36	507.866,191 649.036,263	66.522
37	507.866,789 649.034,001	38	507.870,672 649.019,318	15.188
39	507.876,741 648.986,142	1	507.882,075 648.952,837	33.729

Punct început	X / Y	Punct sfârșit	X / Y	Lungime segment (** (m)
6	507.945,591 648.891,53	7	507.964,601 648.868,163	30.123
8	507.969,676 648.860,992	9	507.971,015 648.864,535	3.788
10	507.970,843 648.870,801	11	507.967,327 648.883,94	13.601
12	507.961,988 648.900,401	13	507.960,774 648.905,384	5.129
14	507.957,488 648.923,123	15	507.953,026 648.954,394	31.588
16	507.951,962 648.972,886	17	507.949,261 649.001,286	28.528
18	507.943,6 649.046,882	19	507.936,258 649.092,823	46.524
20	507.936,184 649.094,789	21	507.935,962 649.100,694	5.909
22	507.935,933 649.101,463	23	507.936,298 649.113,315	11.858
24	507.930,274 649.107,81	25	507.925,265 649.106,389	5.207
26	507.922,163 649.107,355	27	507.919,31 649.109,591	3.625
28	507.912,249 649.118,109	29	507.906,006 649.123,382	8.172
30	507.903,839 649.125,212	31	507.899,928 649.123,422	4.301
32	507.898,353 649.122,702	33	507.889,148 649.118,49	10.123
34	507.869,102 649.112,965	35	507.869,922 649.102,68	10.318
36	507.866,191 649.036,263	37	507.866,789 649.034,001	2.34
38	507.870,672 649.019,318	39	507.876,741 648.986,142	33.727

** Lungimile segmentelor sunt determinate în planul de proiecție Stereo 70 și sunt rotunjite la 1 milimetru.

*** Distanța dintre puncte este formată din segmente cumulate ce sunt mai mici decât valoarea 1 milimetru.

**DATE DESPRE IMOBILUL NR. 455**

Oficiul de Cadastru și Publicitate Imobiliară SUCEAVA
Biroul de Cadastru și Publicitate Imobiliară Vatra Dornei

A. Partea I. Descrierea imobilului

TEREN Necunoscut

Adresa: Loc. Tataru, Jud. Suceava

Nr. Crt	Nr cadastral Nr. topografic	Suprafața* (mp)	Observații / Referințe
A1		7.652	Sector cadastral:11 Teren imprejmuit; 446 parte(CF 31956)

B. Partea II. Proprietari și acte

Inscrieri privitoare la dreptul de proprietate și alte drepturi reale		Referințe
/		
Act Normativ nr. 7, din 13/03/1996 emis de PARLAMENTUL ROMANIEI;		
B1	Intabulare, drept de PROPRIETATE, dobandit prin Lege, cota actuala 1/1, cota initiala 1/1 1) NEIDENTIFICAT NEIDENTIFICAT	A1
Act Administrativ nr. 6624, din 31/08/2022 emis de PRIMARIA COMUNEI POIANA STAMPEI;		
B2	SE NOTEAZA POSESIA FAPTICA IN FAVOAREA LUI 1) CHIFORESCU VASILICA 2) CHIFORESCU MARIA	A1

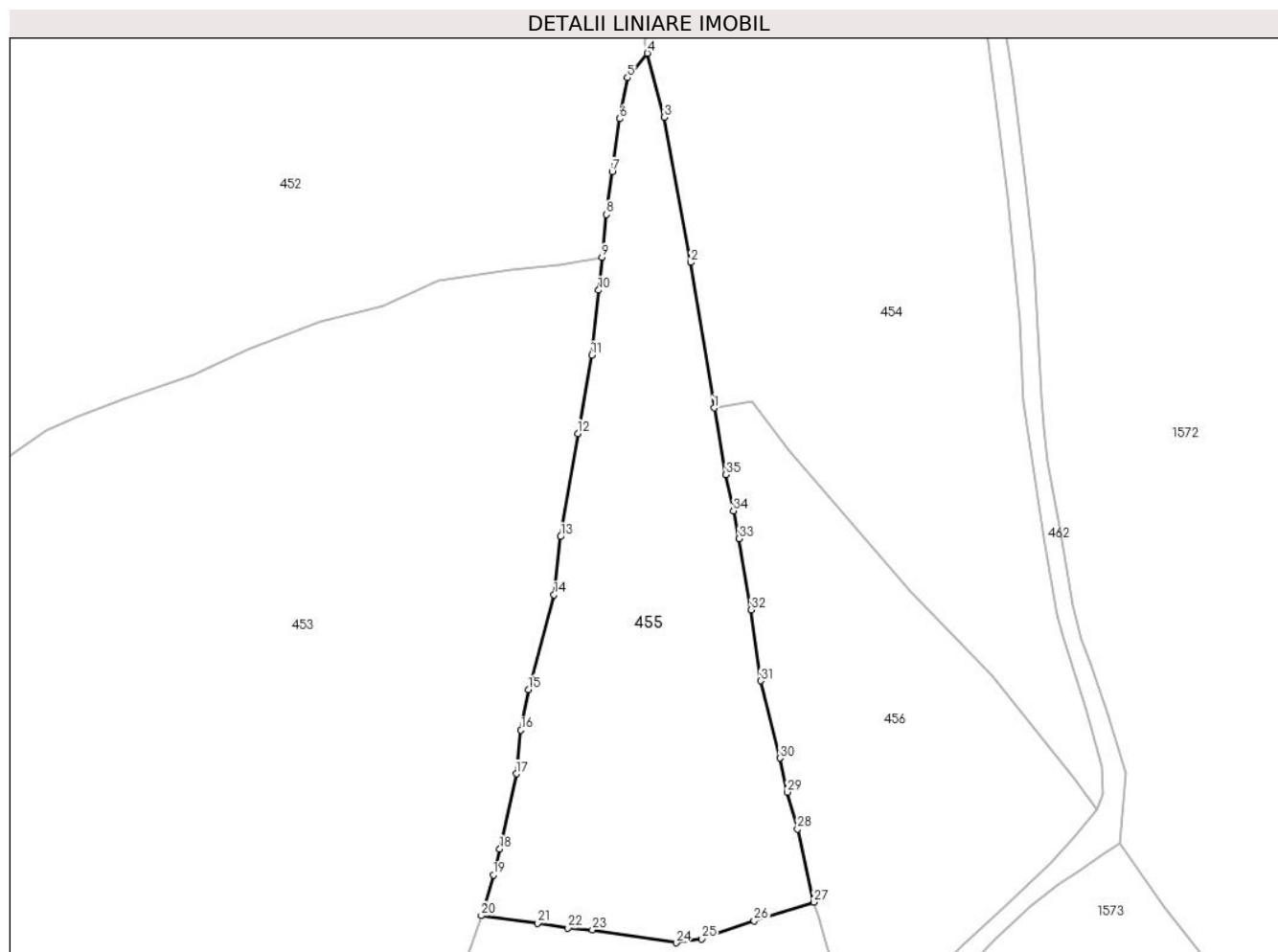
C. Partea III. SARCINI .

Inscrieri privind dezmembramintele dreptului de proprietate, drepturi reale de garanție și sarcini	Referințe
NU SUNT	

Teren

Nr cadastral	Suprafața (mp)*	Observații / Referințe
	7.652	446 parte(CF 31956)

* Suprafața este determinată în planul de proiecție Stereo 70.



Date referitoare la teren

Crt	Categorie folosință	Intra vilan	Suprafața (mp)	Tarla	Parcelă	Nr. topo	Observații / Referințe
1	faneata	NU	7.648	-	-	-	
2	faneata	DA	5	-	-	-	

Lungime Segmente

1) Valorile lungimilor segmentelor sunt obținute din proiecție în plan.

Punct început	X / Y	Punct sfârșit	X / Y	Lungime segment (** (m)
1	507.882,075 648.952,837	2	507.876,741 648.986,142	33.729
3	507.870,672 649.019,318	4	507.866,789 649.034,001	15.188
5	507.862,226 649.028,409	6	507.860,453 649.019,003	9.572
7	507.858,72 649.006,843	8	507.857,423 648.997,074	9.855

Punct început	X / Y	Punct sfârșit	X / Y	Lungime segment (** (m)
2	507.876,741 648.986,142	3	507.870,672 649.019,318	33.727
4	507.866,789 649.034,001	5	507.862,226 649.028,409	7.217
6	507.860,453 649.019,003	7	507.858,72 649.006,843	12.283
8	507.857,423 648.997,074	9	507.856,398 648.987,276	9.851

Punct început	X / Y	Punct sfârșit	X / Y	Lungime segment (** (m)
9	507.856,398 648.987,276	10	507.855,613 648.979,77	7.547
11	507.854,015 648.964,911	12	507.850,847 648.946,973	18.216
13	507.846,901 648.923,382	14	507.845,394 648.910,074	13.393
15	507.839,528 648.888,412	16	507.837,841 648.879,073	9.49
17	507.836,752 648.869,094	18	507.833,009 648.851,848	17.648
19	507.831,53 648.845,907	20	507.828,779 648.836,645	9.662
21	507.841,716 648.834,919	22	507.848,606 648.833,778	6.984
23	507.854,215 648.833,418	24	507.873,419 648.830,429	19.435
25	507.879,242 648.831,353	26	507.891,224 648.835,479	12.672
27	507.904,935 648.839,703	28	507.901,169 648.856,464	17.179
29	507.898,839 648.864,904	30	507.897,153 648.872,687	7.964
31	507.892,756 648.890,351	32	507.890,544 648.906,654	16.452
33	507.887,774 648.922,948	34	507.886,488 648.929,269	6.45
35	507.884,797 648.937,579	1	507.882,075 648.952,837	15.499

Punct început	X / Y	Punct sfârșit	X / Y	Lungime segment (** (m)
10	507.855,613 648.979,77	11	507.854,015 648.964,911	14.945
12	507.850,847 648.946,973	13	507.846,901 648.923,382	23.919
14	507.845,394 648.910,074	15	507.839,528 648.888,412	22.442
16	507.837,841 648.879,073	17	507.836,752 648.869,094	10.038
18	507.833,009 648.851,848	19	507.831,53 648.845,907	6.122
20	507.828,779 648.836,645	21	507.841,716 648.834,919	13.052
22	507.848,606 648.833,778	23	507.854,215 648.833,418	5.621
24	507.873,419 648.830,429	25	507.879,242 648.831,353	5.896
26	507.891,224 648.835,479	27	507.904,935 648.839,703	14.347
28	507.901,169 648.856,464	29	507.898,839 648.864,904	8.756
30	507.897,153 648.872,687	31	507.892,756 648.890,351	18.203
32	507.890,544 648.906,654	33	507.887,774 648.922,948	16.528
34	507.886,488 648.929,269	35	507.884,797 648.937,579	8.48

** Lungimile segmentelor sunt determinate în planul de proiecție Stereo 70 și sunt rotunjite la 1 milimetru.

*** Distanța dintre puncte este formată din segmente cumulate ce sunt mai mici decât valoarea 1 milimetru.

**DATE DESPRE IMOBILUL NR. 456**

Oficiul de Cadastru și Publicitate Imobiliară SUCEAVA
Biroul de Cadastru și Publicitate Imobiliară Vatra Dornei

A. Partea I. Descrierea imobilului

TEREN Necunoscut

Adresa: Loc. Tataru, Jud. Suceava

Nr. Crt	Nr cadastral Nr. topografic	Suprafața* (mp)	Observații / Referințe
A1		Din acte: 5.725 Masurata: 5.723	Sector cadastral:11 Teren imprejmuit; 443 parte(CF 30594)

B. Partea II. Proprietari și acte

Inscrieri privitoare la dreptul de proprietate și alte drepturi reale		Referințe
/		
Act Normativ nr. 7, din 13/03/1996 emis de PARLAMENTUL ROMANIEI;		
B1	Intabulare, drept de PROPRIETATE, dobandit prin Lege, cota actuala 1/1, cota initiala 1/1 1) NEIDENTIFICAT NEIDENTIFICAT	A1
Act Administrativ nr. 3080, din 03/04/2023 emis de PRIMARIA COMUNEI POIANA STAMPEI;		
B2	SE NOTEAZA POSESIA FAPTICA IN FAVOAREA LUI 1) SCHEU DOMITIAN	A1

C. Partea III. SARCINI .

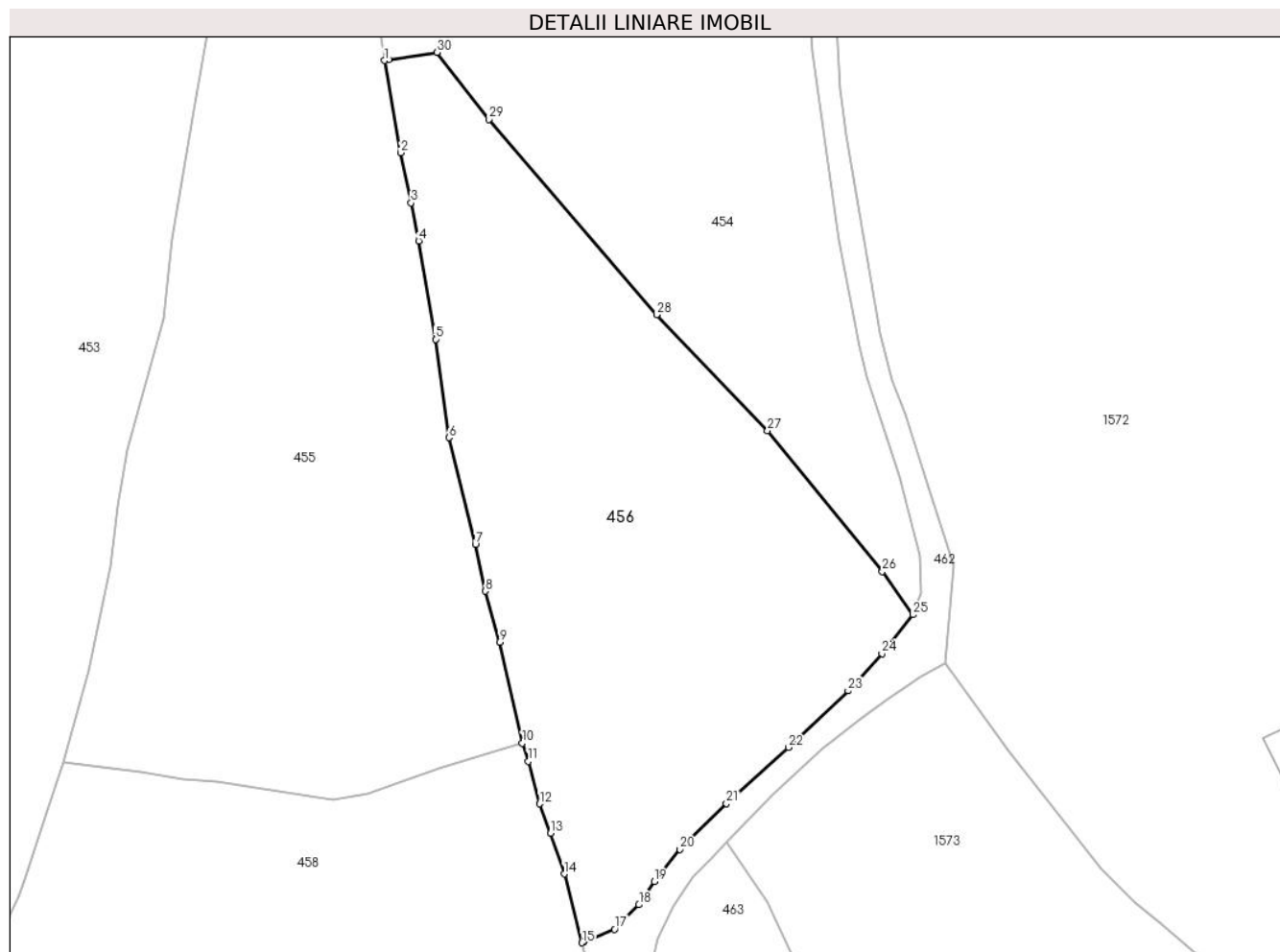
Inscrieri privind dezmembramintele dreptului de proprietate, drepturi reale de garanție și sarcini	Referințe
NU SUNT	

Anexa Nr. 1 La Partea I

Teren

Nr cadastral	Suprafața (mp)*	Observații / Referințe
	Din acte: 5.725 Masurata: 5.723	443 parte(CF 30594)

* Suprafața este determinată în planul de proiecție Stereo 70.



Date referitoare la teren

Crt	Categorie folosință	Intra vilan	Suprafața (mp)	Tarla	Parcelă	Nr. topo	Observații / Referințe
1	faneata	DA	5.658	-	-	-	
2	faneata	NU	55	-	-	-	
3	faneata	NU	10	-	-	-	

Lungime Segmente

1) Valorile lungimilor segmentelor sunt obținute din proiecție în plan.

Punct început	X / Y	Punct sfârșit	X / Y	Lungime segment (** (m)
1	507.882,075 648.952,837	2	507.884,797 648.937,579	15.499
3	507.886,488 648.929,269	4	507.887,774 648.922,948	6.45
5	507.890,544 648.906,654	6	507.892,756 648.890,351	16.452

Punct început	X / Y	Punct sfârșit	X / Y	Lungime segment (** (m)
2	507.884,797 648.937,579	3	507.886,488 648.929,269	8.48
4	507.887,774 648.922,948	5	507.890,544 648.906,654	16.528
6	507.892,756 648.890,351	7	507.897,153 648.872,687	18.203

Punct început	X / Y	Punct sfârșit	X / Y	Lungime segment (** (m)
7	507.897,153 648.872,687	8	507.898,839 648.864,904	7.964
9	507.901,169 648.856,464	10	507.904,935 648.839,703	17.179
11	507.905,921 648.836,7	12	507.907,814 648.829,669	7.281
13	507.909,622 648.824,8	14	507.911,884 648.818,047	7.122
15	507.914,835 648.806,632	16	507.915,152 648.806,765	0.344
17	507.920,212 648.808,88	18	507.924,265 648.812,933	5.732
19	507.926,819 648.816,764	20	507.931,035 648.822,115	6.812
21	507.938,777 648.829,695	22	507.949,073 648.839,016	13.888
23	507.958,923 648.848,39	24	507.964,527 648.854,575	8.346
25	507.969,676 648.860,992	26	507.964,601 648.868,163	8.785
27	507.945,591 648.891,53	28	507.927,181 648.910,738	26.606
29	507.899,357 648.943,101	30	507.890,818 648.954,205	14.008
31	507.882,806 648.952,951	1	507.882,075 648.952,837	0.74

Punct început	X / Y	Punct sfârșit	X / Y	Lungime segment (** (m)
8	507.898,839 648.864,904	9	507.901,169 648.856,464	8.756
10	507.904,935 648.839,703	11	507.905,921 648.836,7	3.161
12	507.907,814 648.829,669	13	507.909,622 648.824,8	5.194
14	507.911,884 648.818,047	15	507.914,835 648.806,632	11.79
16	507.915,152 648.806,765	17	507.920,212 648.808,88	5.484
18	507.924,265 648.812,933	19	507.926,819 648.816,764	4.604
20	507.931,035 648.822,115	21	507.938,777 648.829,695	10.835
22	507.949,073 648.839,016	23	507.958,923 648.848,39	13.598
24	507.964,527 648.854,575	25	507.969,676 648.860,992	8.227
26	507.964,601 648.868,163	27	507.945,591 648.891,53	30.123
28	507.927,181 648.910,738	29	507.899,357 648.943,101	42.679
30	507.890,818 648.954,205	31	507.882,806 648.952,951	8.11

** Lungimile segmentelor sunt determinate în planul de proiecție Stereo 70 și sunt rotunjite la 1 milimetru.

*** Distanța dintre puncte este formată din segmente cumulate ce sunt mai mici decât valoarea 1 milimetru.

**DATE DESPRE IMOBILUL NR. 457**

Oficiul de Cadastru și Publicitate Imobiliară SUCEAVA
Biroul de Cadastru și Publicitate Imobiliară Vatra Dornei

A. Partea I. Descrierea imobilului

TEREN Extravilan

Nr. cadastral vechi:483/2

Adresa: Jud. Suceava

Nr. Crt	Nr cadastral Nr. topografic	Suprafața* (mp)	Observații / Referințe
A1	33048	11.074	Sector cadastral:12 Teren neimprejmuit;

B. Partea II. Proprietari și acte

Inscrieri privitoare la dreptul de proprietate și alte drepturi reale		Referințe
2276 / 07/06/1999		
Act Notarial nr. 464, din 25/05/1995 emis de Notariatul de Stat Local Campulung Moldovenesc (certificat de mostenitor nr 32 din 27.01.1992, emis de Notariatul de Stat Local Campulung Moldovenesc);		
B1	Intabulare, drept de PROPRIETATE, dobandit prin Succesiune, cota actuala 1/1, cota initiala 1/1 1) CHIFORESCU ILIE	A1

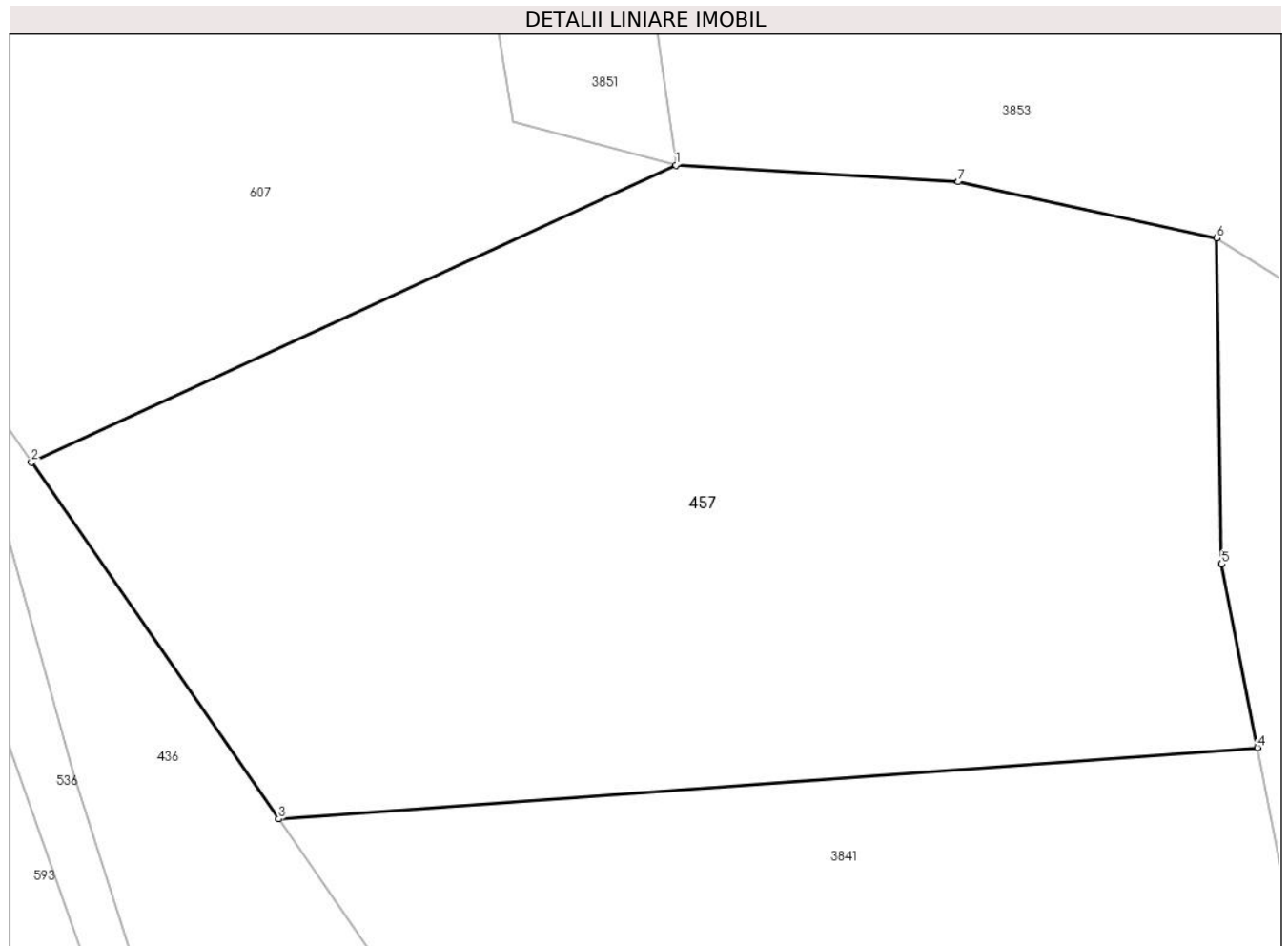
C. Partea III. SARCINI .

Inscrieri privind dezmembramintele dreptului de proprietate, drepturi reale de garanție și sarcini	Referințe
NU SUNT	

Teren

Nr cadastral	Suprafața (mp)*	Observații / Referințe
33048	11.074	

* Suprafața este determinată în planul de proiecție Stereo 70.



Date referitoare la teren

Crt	Categorie folosință	Intra vilan	Suprafața (mp)	Tarla	Parcelă	Nr. topo	Observații / Referințe
1	faneata	NU	11.074	-	-	-	

Lungime Segmente

1) Valorile lungimilor segmentelor sunt obținute din proiecție în plan.

Punct început	X / Y	Punct sfârșit	X / Y	Lungime segment (** (m)
1	507.721,571 647.583,454	2	507.633,519 647.542,926	96.931
2	507.633,519 647.542,926	3	507.667,3 647.494,26	59.241
3	507.667,3 647.494,26	4	507.801,015 647.503,971	134.067
4	507.801,015 647.503,971	5	507.796,12 647.529,041	25.543
5	507.796,12 647.529,041	6	507.795,412 647.573,497	44.462

Punct început	X / Y	Punct sfârșit	X / Y	Lungime segment (** (m)
6	507.795,412 647.573,497	7	507.760,126 647.581,18	36.113
7	507.760,126 647.581,18	1	507.721,571 647.583,454	38.622

** Lungimile segmentelor sunt determinate în planul de proiecție Stereo 70 și sunt rotunjite la 1 milimetru.

*** Distanța dintre puncte este formată din segmente cumulate ce sunt mai mici decât valoarea 1 milimetru.

**DATE DESPRE IMOBILUL NR. 458**

Oficiul de Cadastru și Publicitate Imobiliară SUCEAVA
Biroul de Cadastru și Publicitate Imobiliară Vatra Dornei

A. Partea I. Descrierea imobilului

TEREN Extravilan

Adresa: Jud. Suceava

Nr. Crt	Nr cadastral Nr. topografic	Suprafața* (mp)	Observații / Referințe
A1		Din acte: 7.209 Masurata: 7.190	Sector cadastral:11 Teren imprejmuit; 446 parte(CF 31956)

B. Partea II. Proprietari și acte

Inscrieri privitoare la dreptul de proprietate și alte drepturi reale		Referințe
/		
Act Normativ nr. 7, din 13/03/1996 emis de PARLAMENTUL ROMANIEI;		
B1	Intabulare, drept de PROPRIETATE, dobandit prin Lege, cota actuala 1/1, cota initiala 1/1 1) NEIDENTIFICAT NEIDENTIFICAT	A1
Act Administrativ nr. 6067, din 17/08/2022 emis de PRIMARIA COMUNEI POIANA STAMPEI;		
B2	SE NOTEAZA POSESIA FAPTICA IN FAVOAREA LUI 1) CANDREA VASILE 2) CANDREA AXENIA, , soție	A1

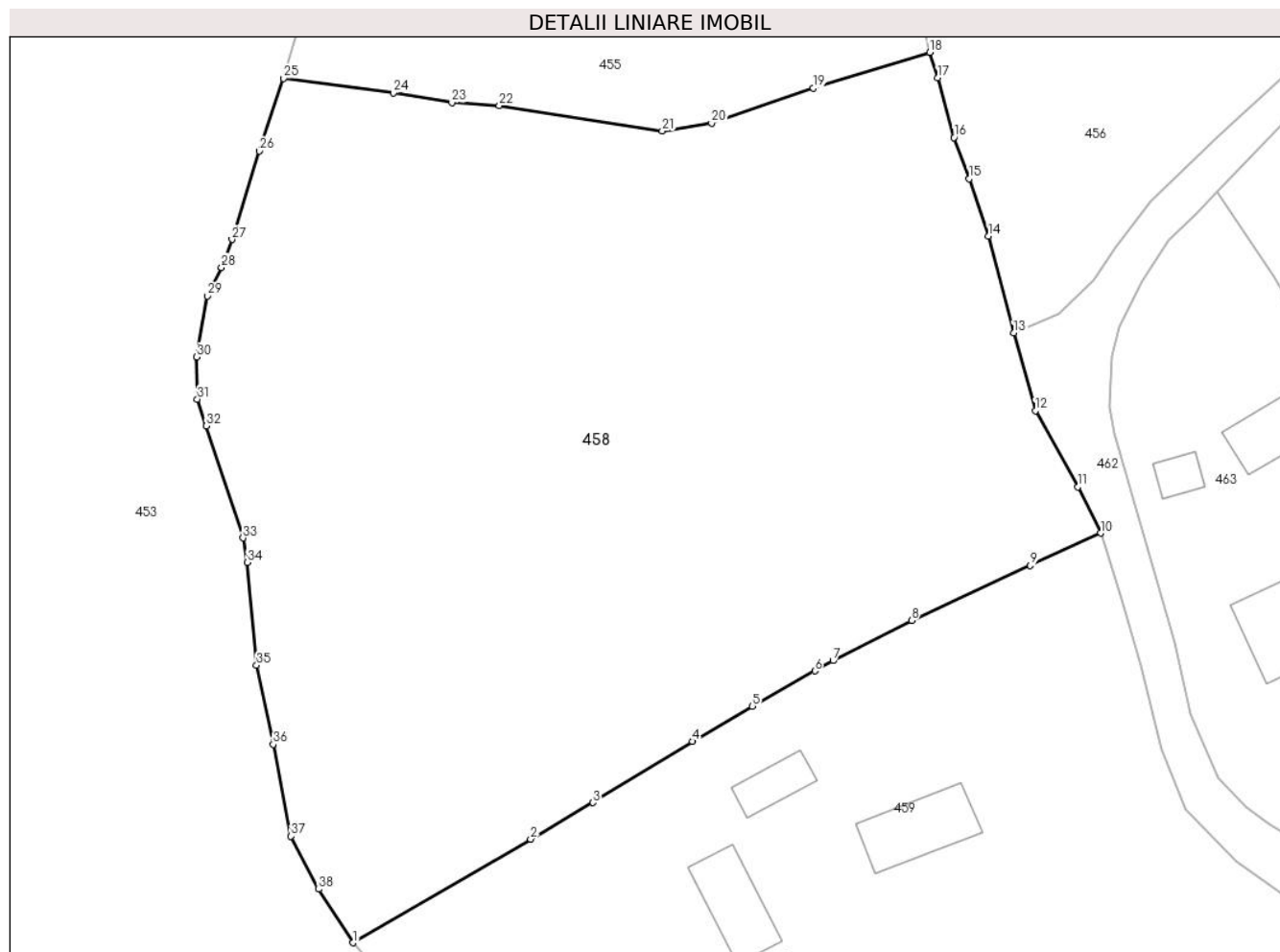
C. Partea III. SARCINI .

Inscrieri privind dezmembramintele dreptului de proprietate, drepturi reale de garanție și sarcini	Referințe
NU SUNT	

Teren

Nr cadastral	Suprafața (mp)*	Observații / Referințe
	Din acte: 7.209 Masurata: 7.190	446 parte(CF 31956)

* Suprafața este determinată în planul de proiecție Stereo 70.



Date referitoare la teren

Crt	Categorie folosință	Intra vilan	Suprafața (mp)	Tarla	Parcelă	Nr. topo	Observații / Referințe
1	faneata	NU	7.190	-	-	-	

Lungime Segmente

1) Valorile lungimilor segmentelor sunt obținute din proiecție în plan.

Punct început	X / Y	Punct sfârșit	X / Y	Lungime segment (** (m)
1	507.836,96 648.734,755	2	507.857,901 648.746,982	24.249
3	507.865,261 648.751,279	4	507.876,959 648.758,49	13.742
5	507.884,062 648.762,628	6	507.891,405 648.766,79	8.44
7	507.893,536 648.768,014	8	507.902,804 648.772,731	10.399
9	507.916,809 648.779,234	10	507.925,079 648.783,048	9.107

Punct început	X / Y	Punct sfârșit	X / Y	Lungime segment (** (m)
2	507.857,901 648.746,982	3	507.865,261 648.751,279	8.523
4	507.876,959 648.758,49	5	507.884,062 648.762,628	8.22
6	507.891,405 648.766,79	7	507.893,536 648.768,014	2.458
8	507.902,804 648.772,731	9	507.916,809 648.779,234	15.441
10	507.925,079 648.783,048	11	507.922,431 648.788,495	6.057

Punct început	X / Y	Punct sfârșit	X / Y	Lungime segment (** (m)
11	507.922,431 648.788,495	12	507.917,415 648.797,464	10.276
13	507.914,835 648.806,632	14	507.911,884 648.818,047	11.79
15	507.909,622 648.824,8	16	507.907,814 648.829,669	5.194
17	507.905,921 648.836,7	18	507.904,935 648.839,703	3.161
19	507.891,224 648.835,479	20	507.879,242 648.831,353	12.672
21	507.873,419 648.830,429	22	507.854,215 648.833,418	19.435
23	507.848,606 648.833,778	24	507.841,716 648.834,919	6.984
25	507.828,779 648.836,645	26	507.825,952 648.828,082	9.018
27	507.822,695 648.817,662	28	507.821,474 648.814,364	3.517
29	507.819,788 648.810,992	30	507.818,556 648.803,793	7.304
31	507.818,621 648.798,831	32	507.819,66 648.795,671	3.326
33	507.824,005 648.782,466	34	507.824,512 648.779,578	2.932
35	507.825,588 648.767,465	36	507.827,554 648.758,152	9.518
37	507.829,662 648.747,324	38	507.832,905 648.741,081	7.035

Punct început	X / Y	Punct sfârșit	X / Y	Lungime segment (** (m)
12	507.917,415 648.797,464	13	507.914,835 648.806,632	9.524
14	507.911,884 648.818,047	15	507.909,622 648.824,8	7.122
16	507.907,814 648.829,669	17	507.905,921 648.836,7	7.281
18	507.904,935 648.839,703	19	507.891,224 648.835,479	14.347
20	507.879,242 648.831,353	21	507.873,419 648.830,429	5.896
22	507.854,215 648.833,418	23	507.848,606 648.833,778	5.621
24	507.841,716 648.834,919	25	507.828,779 648.836,645	13.052
26	507.825,952 648.828,082	27	507.822,695 648.817,662	10.917
28	507.821,474 648.814,364	29	507.819,788 648.810,992	3.77
30	507.818,556 648.803,793	31	507.818,621 648.798,831	4.962
32	507.819,66 648.795,671	33	507.824,005 648.782,466	13.901
34	507.824,512 648.779,578	35	507.825,588 648.767,465	12.161
36	507.827,554 648.758,152	37	507.829,662 648.747,324	11.031
38	507.832,905 648.741,081	1	507.836,96 648.734,755	7.514

** Lungimile segmentelor sunt determinate în planul de proiecție Stereo 70 și sunt rotunjite la 1 milimetru.

*** Distanța dintre puncte este formată din segmente cumulate ce sunt mai mici decât valoarea 1 milimetru.

**DATE DESPRE IMOBILUL NR. 459**

Oficiul de Cadastru și Publicitate Imobiliară SUCEAVA
Biroul de Cadastru și Publicitate Imobiliară Vatra Dornei

A. Partea I. Descrierea imobilului

TEREN Intravilan

Adresa: Loc. Tataru, Str Tataru, Nr. 125, Jud. Suceava

Nr. Crt	Nr cadastral Nr. topografic	Suprafața* (mp)	Observații / Referințe
A1	30637	Din acte: 7.695 Maturata: 7.696	Sector cadastral:11 Teren imprejmuit;

Construcții

Crt	Nr cadastral Nr. topografic	Adresa	Observații / Referințe
A1.1	30637-C1	Loc. Tataru, Str Tataru, Nr. 125, Jud. Suceava	Nr. niveluri:1; S. construita la sol:85 mp; S. construita desfasurata:85 mp; Casa din lemn cu un nivel;-Sd=87 mp;-an constructie.1961,fara lift si certificate energetic.
A1.2	30637-C2	Loc. Tataru, Str Tataru, Nr. 125, Jud. Suceava	Nr. niveluri:1; S. construita la sol:75 mp; S. construita desfasurata:75 mp; Bucatarie din lemn cu un nivel;-Sd=48 mp;-an constructie.1961.
A1.3	30637-C3	Loc. Tataru, Str Tataru, Nr. 125, Jud. Suceava	Nr. niveluri:1; S. construita la sol:54 mp; S. construita desfasurata:54 mp; Grajd din lemn cu un nivel, an constructie 1961
A1.4	30637-C4	Loc. Tataru, Str Tataru, Nr. 125, Jud. Suceava	Nr. niveluri:1; S. construita la sol:38 mp; S. construita desfasurata:38 mp; Magazie din lemn cu un nivel; an constructie1961
A1.5	30637-C5	Loc. Tataru, Str Tataru, Nr. 125, Jud. Suceava	Nr. niveluri:1; S. construita la sol:35 mp; S. construita desfasurata:35 mp; Anexa, P

B. Partea II. Proprietari și acte

Inscrieri privitoare la dreptul de proprietate și alte drepturi reale	Referințe
9963 / 12/09/2011	
Hotarare Judecatoreasca nr. 826, din 22/06/2011 emis de JUDECATORIA VATRA DORNEI (încheiere din 30.08.2011 emisă de Judecătoria Vatra Dornei);	
B1	A1, A1.1, A1.2, A1.3, A1.4, A1.5
Intabulare, drept de PROPRIETATE bun comun, dobandit prin Hotarare Judecatoreasca, cota actuala 1/1, cota initiala 1/1	
1) CANDREA VASILE , , soț	
2) CANDREA AXENIA , , soție	

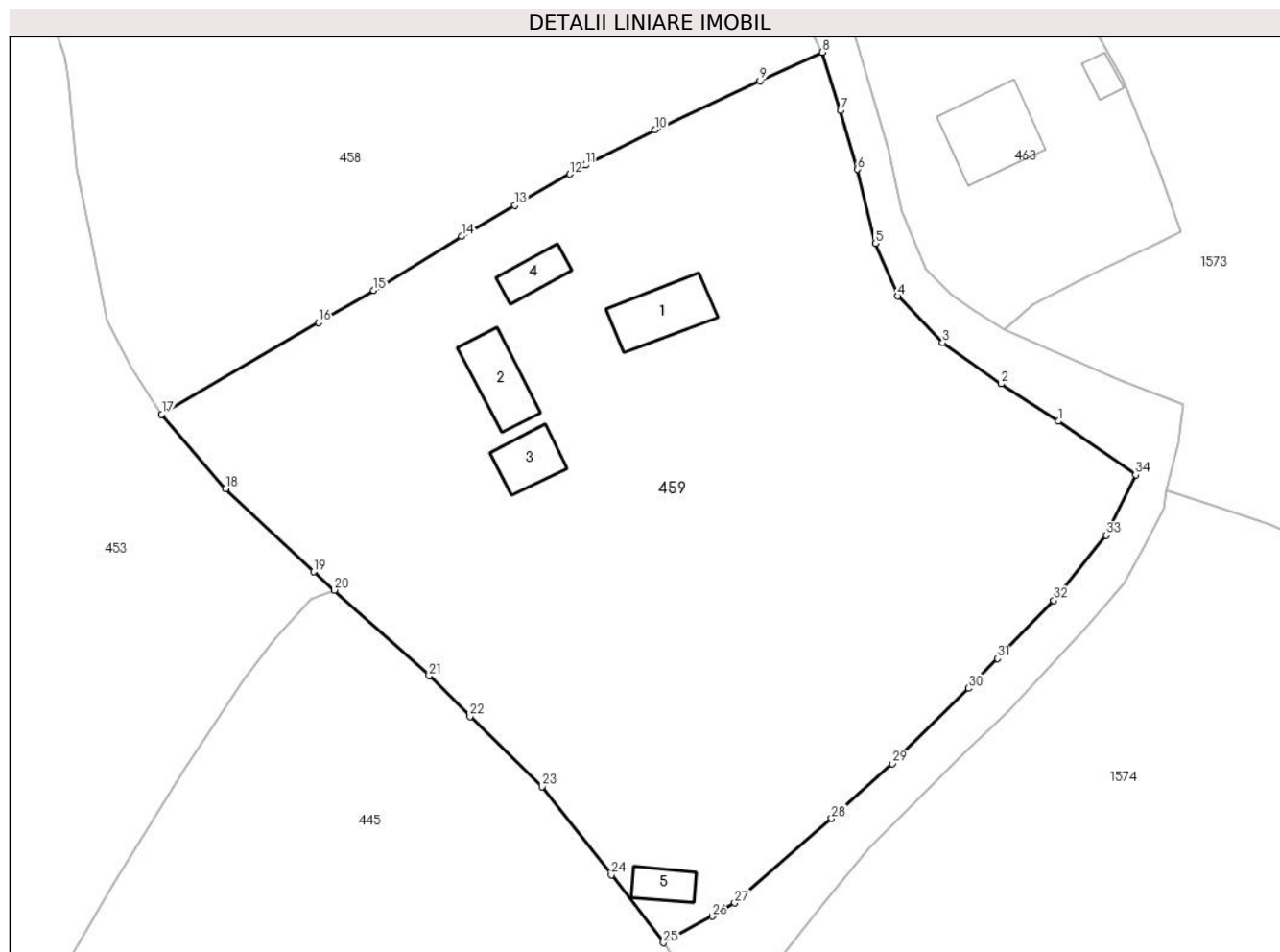
C. Partea III. SARCINI

Inscrieri privind dezmembramintele dreptului de proprietate, drepturi reale de garanție și sarcini	Referințe
9963 / 12/09/2011	
Hotarare Judecatoreasca nr. 826, din 22/06/2011 emis de JUDECATORIA VATRA DORNEI (încheiere din 30.08.2011 emisă de Judecătoria Vatra Dornei);	
C1	A1, A1.1, A1.2, A1.3, A1.4, A1.5
se notează clauza de întreținere	
1) VASILUȚ MARIA	

Teren

Nr cadastral	Suprafața (mp)*	Observații / Referințe
30637	Din acte: 7.695 Masurata: 7.696	

* Suprafața este determinată în planul de proiecție Stereo 70.



Date referitoare la teren

Crt	Categorie folosință	Intra vilan	Suprafața (mp)	Tarla	Parcelă	Nr. topo	Observații / Referințe
1	curți constructii	DA	1.686	-	-	-	
2	arabil	DA	340	-	-	-	
3	faneata	DA	5.670	-	-	-	

Date referitoare la construcții

Crt	Număr	Destinație construcție	Supraf. (mp)	Situație juridică	Observații / Referințe
A1.1	30637-C1	construcții de locuințe	Din acte: 87 Masurata: 85	Cu acte	Nr. niveluri:1; S. construita la sol:85 mp; S. construita desfasurata:85 mp; Casa din lemn cu un nivel;-Sd=87 mp;-an constructie.1961, fara lift si certificate energetic.
A1.2	30637-C2	construcții anexa	Din acte: 48 Masurata: 75	Cu acte	Nr. niveluri:1; S. construita la sol:75 mp; S. construita desfasurata:75 mp; Bucatarie din lemn cu un nivel;-Sd=48 mp;-an constructie. 1961.
A1.3	30637-C3	construcții anexa	54	Cu acte	Nr. niveluri:1; S. construita la sol:54 mp; S. construita desfasurata:54 mp; Grajd din lemn cu un nivel, an constructie 1961
A1.4	30637-C4	construcții anexa	Din acte: 36 Masurata: 38	Cu acte	Nr. niveluri:1; S. construita la sol:38 mp; S. construita desfasurata:38 mp; Magazie din lemn cu un nivel; an constructie1961
A1.5	30637-C5	construcții anexa	35	Cu acte	Nr. niveluri:1; S. construita la sol:35 mp; S. construita desfasurata:35 mp; Anexa, P

Lungime Segmente

1) Valorile lungimilor segmentelor sunt obținute din proiecție în plan.

Punct început	X / Y	Punct sfârșit	X / Y	Lungime segment (** (m)
1	507.956,617 648.733,824	2	507.948,972 648.738,816	9.131
3	507.941,162 648.744,302	4	507.935,158 648.750,511	8.637
5	507.932,218 648.757,553	6	507.929,811 648.767,446	10.182
7	507.927,53 648.775,268	8	507.925,079 648.783,048	8.157
9	507.916,809 648.779,234	10	507.902,804 648.772,731	15.441
11	507.893,536 648.768,014	12	507.891,405 648.766,79	2.458
13	507.884,062 648.762,628	14	507.876,959 648.758,49	8.22
15	507.865,261 648.751,279	16	507.857,901 648.746,982	8.523
17	507.836,96 648.734,755	18	507.845,47 648.724,804	13.094
19	507.857,23 648.713,744	20	507.859,986 648.711,295	3.687
21	507.872,641 648.699,878	22	507.878,109 648.694,442	7.71
23	507.887,732 648.685,061	24	507.896,973 648.673,282	14.971
25	507.903,924 648.664,241	26	507.910,413 648.667,774	7.388
27	507.913,426 648.669,538	28	507.926,343 648.680,845	17.167
29	507.934,442 648.688,138	30	507.944,652 648.698,192	14.329
31	507.948,516 648.702,171	32	507.956,027 648.709,895	10.774
33	507.963,006 648.718,591	34	507.966,928 648.726,668	8.979

Punct început	X / Y	Punct sfârșit	X / Y	Lungime segment (** (m)
2	507.948,972 648.738,816	3	507.941,162 648.744,302	9.544
4	507.935,158 648.750,511	5	507.932,218 648.757,553	7.631
6	507.929,811 648.767,446	7	507.927,53 648.775,268	8.148
8	507.925,079 648.783,048	9	507.916,809 648.779,234	9.107
10	507.902,804 648.772,731	11	507.893,536 648.768,014	10.399
12	507.891,405 648.766,79	13	507.884,062 648.762,628	8.44
14	507.876,959 648.758,49	15	507.865,261 648.751,279	13.742
16	507.857,901 648.746,982	17	507.836,96 648.734,755	24.249
18	507.845,47 648.724,804	19	507.857,23 648.713,744	16.144
20	507.859,986 648.711,295	21	507.872,641 648.699,878	17.044
22	507.878,109 648.694,442	23	507.887,732 648.685,061	13.439
24	507.896,973 648.673,282	25	507.903,924 648.664,241	11.404
26	507.910,413 648.667,774	27	507.913,426 648.669,538	3.491
28	507.926,343 648.680,845	29	507.934,442 648.688,138	10.899
30	507.944,652 648.698,192	31	507.948,516 648.702,171	5.546
32	507.956,027 648.709,895	33	507.963,006 648.718,591	11.15
34	507.966,928 648.726,668	1	507.956,617 648.733,824	12.551

** Lungimile segmentelor sunt determinate în planul de proiecție Stereo 70 și sunt rotunjite la 1 milimetru.

*** Distanța dintre puncte este formată din segmente cumulate ce sunt mai mici decât valoarea 1 milimetru.

**DATE DESPRE IMOBILUL NR. 460**

Oficiul de Cadastru și Publicitate Imobiliară SUCEAVA
Biroul de Cadastru și Publicitate Imobiliară Vatra Dornei

A. Partea I. Descrierea imobilului

TEREN Extravilan

Adresa: Jud. Suceava

Nr. Crt	Nr cadastral Nr. topografic	Suprafața* (mp)	Observații / Referințe
A1		6.194	Sector cadastral:3 Teren neimprejmuit; 480/21parte(CFE 31336)

B. Partea II. Proprietari și acte

Inscrieri privitoare la dreptul de proprietate și alte drepturi reale		Referințe
/		
Act Normativ nr. 7, din 13/03/1996 emis de PARLAMENTUL ROMANIEI;		
B1	Intabulare, drept de PROPRIETATE, dobandit prin Lege, cota actuala 1/1, cota initiala 1/1 1) NEIDENTIFICAT NEIDENTIFICAT	A1
Act Administrativ nr. 3011, din 31/03/2023 emis de PRIMARIA COMUNEI POIANA STAMPEI;		
B2	SE NOTEAZA POSESIA FAPTICA IN FAVOAREA LUI 1) PENTELESCU MARGARETA	A1

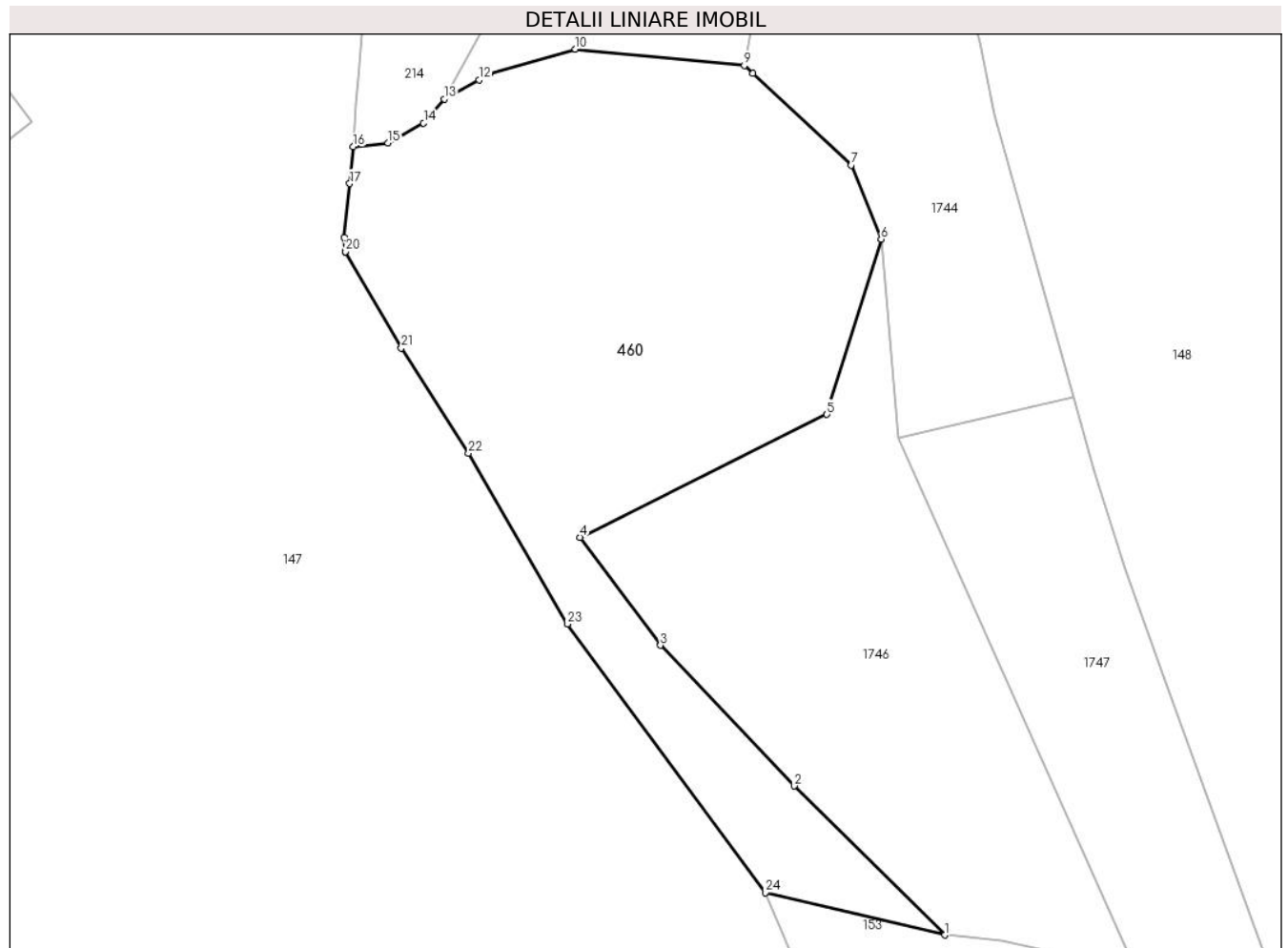
C. Partea III. SARCINI .

Inscrieri privind dezmembramintele dreptului de proprietate, drepturi reale de garanție și sarcini	Referințe
NU SUNT	

Teren

Nr cadastral	Suprafața (mp)*	Observații / Referințe
	6.194	480/21parte(CFE 31336)

* Suprafața este determinată în planul de proiecție Stereo 70.



Date referitoare la teren

Crt	Categorie folosință	Intra vilan	Suprafața (mp)	Tarla	Parcelă	Nr. topo	Observații / Referințe
1	pasune	NU	6.194	-	-	-	

Lungime Segmente

1) Valorile lungimilor segmentelor sunt obținute din proiecție în plan.

Punct început	X / Y	Punct sfârșit	X / Y	Lungime segment (** (m)
1	513.335,512 650.611,201	2	513.310,388 650.636,039	35.329
3	513.288,005 650.659,506	4	513.274,613 650.677,482	22.416
5	513.315,816 650.697,982	6	513.324,869 650.727,199	30.587
7	513.319,828 650.739,518	8	513.303,406 650.754,824	22.449
9	513.302,012 650.756,122	10	513.273,816 650.758,863	28.329

Punct început	X / Y	Punct sfârșit	X / Y	Lungime segment (** (m)
2	513.310,388 650.636,039	3	513.288,005 650.659,506	32.43
4	513.274,613 650.677,482	5	513.315,816 650.697,982	46.021
6	513.324,869 650.727,199	7	513.319,828 650.739,518	13.311
8	513.303,406 650.754,824	9	513.302,012 650.756,122	1.905
10	513.273,816 650.758,863	11	513.259,564 650.754,774	14.827

Punct început	X / Y	Punct sfârşit	X / Y	Lungime segment (** (m)
11	513.259,564 650.754,774	12	513.257,736 650.753,758	2.091
13	513.251,945 650.750,541	14	513.248,49 650.746,559	5.272
15	513.242,541 650.743,257	16	513.236,753 650.742,602	5.825
17	513.236,153 650.736,449	18	513.235,213 650.727,459	9.039
19	513.235,462 650.725,123	20	513.235,462 650.725,113	0.01
21	513.244,751 650.709,03	22	513.255,981 650.691,519	20.803
23	513.272,523 650.663,049	24	513.305,535 650.618,248	55.65

Punct început	X / Y	Punct sfârşit	X / Y	Lungime segment (** (m)
12	513.257,736 650.753,758	13	513.251,945 650.750,541	6.625
14	513.248,49 650.746,559	15	513.242,541 650.743,257	6.804
16	513.236,753 650.742,602	17	513.236,153 650.736,449	6.182
18	513.235,213 650.727,459	19	513.235,462 650.725,123	2.349
20	513.235,462 650.725,113	21	513.244,751 650.709,03	18.573
22	513.255,981 650.691,519	23	513.272,523 650.663,049	32.927
24	513.305,535 650.618,248	1	513.335,512 650.611,201	30.794

** Lungimile segmentelor sunt determinate în planul de proiecție Stereo 70 și sunt rotunjite la 1 milimetru.

*** Distanța dintre puncte este formată din segmente cumulate ce sunt mai mici decât valoarea 1 milimetru.

**DATE DESPRE IMOBILUL NR. 462**

Oficiul de Cadastru și Publicitate Imobiliară SUCEAVA
 Biroul de Cadastru și Publicitate Imobiliară Vatra Dornei

A. Partea I. Descrierea imobilului

TEREN Necunoscut

Adresa: Loc. Tataru, Jud. Suceava

Nr. Crt	Nr cadastral Nr. topografic	Suprafața* (mp)	Observații / Referințe
A1	32396	Din acte: 1.924 Masurata: 6.505	Sector cadastral:11 Teren imprejmuit;

B. Partea II. Proprietari și acte

Inscrieri privitoare la dreptul de proprietate și alte drepturi reale		Referințe
12580 / 27/10/2016		
Act Administrativ nr. 75, din 29/09/2016 emis de Consiliul Local al Comunei Poiana Stampei;		
B1	Inscrierea provizorie, drept de PROPRIETATE, dobandit prin Lege, cota actuala 1/1, cota initiala 1/1 1) COMUNA POIANA STAMPEI , CIF:5021250, - DOMENIUL PUBLIC	A1

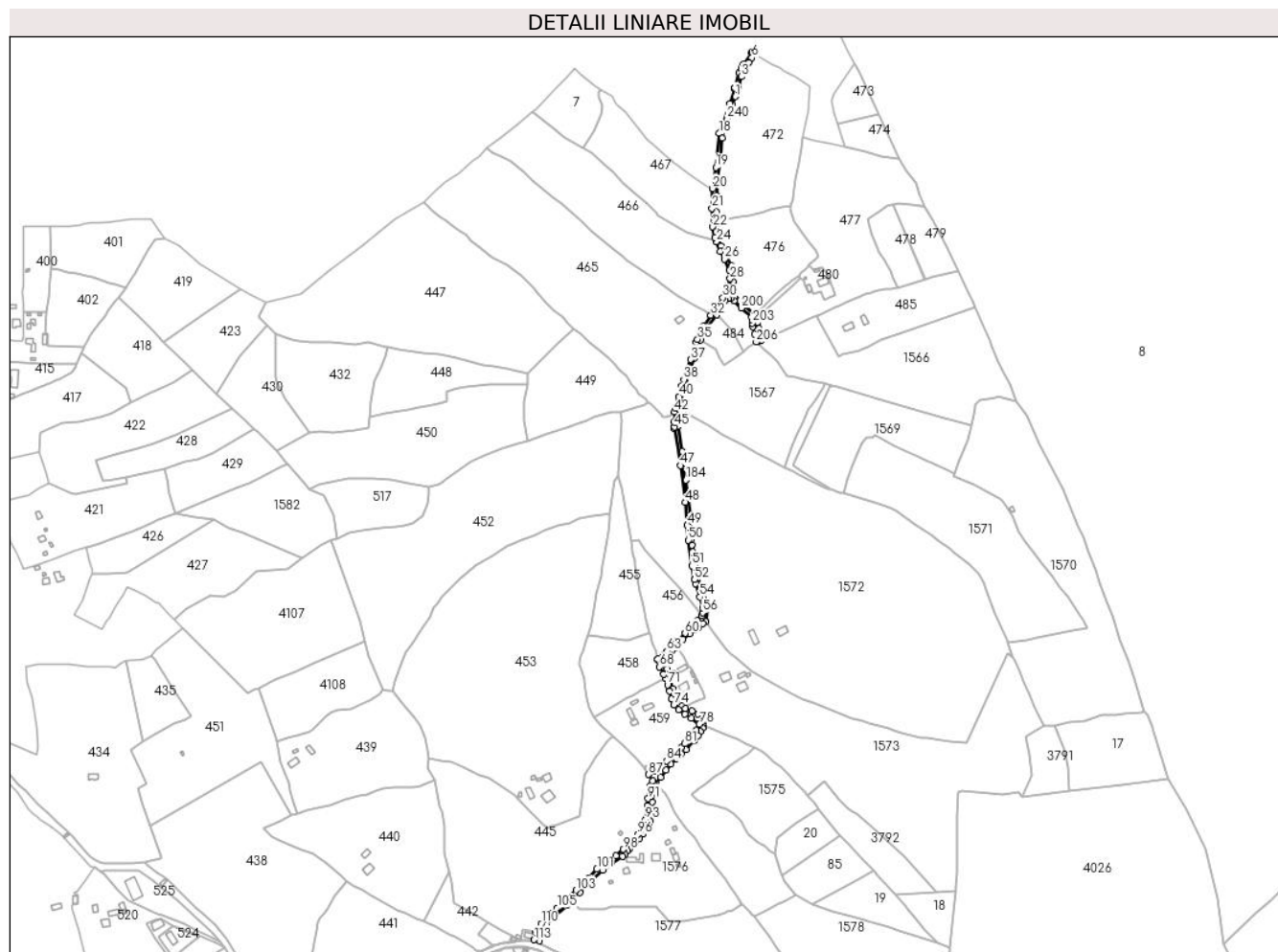
C. Partea III. SARCINI .

Inscrieri privind dezmembramintele dreptului de proprietate, drepturi reale de garanție și sarcini	Referințe
NU SUNT	

Teren

Nr cadastral	Suprafața (mp)*	Observații / Referințe
32396	Din acte: 1.924 Masurata: 6.505	

* Suprafața este determinată în planul de proiecție Stereo 70.



Date referitoare la teren

Crt	Categorie folosință	Intravilan	Suprafața (mp)	Tarla	Parcelă	Nr. topo	Observații / Referințe
1	drum	DA	6.452	-	-	-	Drum pietruit
2	drum	NU	14	-	-	-	
3	drum	NU	9	-	-	-	
4	drum	NU	30	-	-	-	

Lungime Segmente

1) Valorile lungimilor segmentelor sunt obținute din proiecție în plan.

Punct început	X / Y	Punct sfârșit	X / Y	Lungime segment	Punct început	X / Y	Punct sfârșit	X / Y	Lungime segment	Punct început	X / Y	Punct sfârșit	X / Y	Lungime segment
1	508.011,434 649.503,966	2	508.015,343 649.516,485	13.115	2	508.015,343 649.516,485	3	508.018,746 649.528,563	12.548	3	508.018,746 649.528,563	4	508.023,513 649.539,109	11.573
4	508.023,513 649.539,109	5	508.027,811 649.546,036	8.152	5	508.027,811 649.546,036	6	508.031,775 649.552,091	7.237	6	508.031,775 649.552,091	7	508.034,802 649.556,435	5.295
7	508.034,802 649.556,435	8	508.033,287 649.557,621	1.924	8	508.033,287 649.557,621	9	508.032,24 649.558,441	1.33	9	508.032,24 649.558,441	10	508.031,773 649.558,807	0.593

Punct început	X / Y	Punct sfârșit	X / Y	Lungime segment	Punct început	X / Y	Punct sfârșit	X / Y	Lungime segment	Punct început	X / Y	Punct sfârșit	X / Y	Lungime segment
10	508.031,773 649.558,807	11	508.021,1 649.543,593	18.58 4	11	508.021,1 649.543,593	12	508.018,886 649.538,87	5.216	12	508.018,886 649.538,87	13	508.018,521 649.538,091	0.86
13	508.018,521 649.538,091	14	508.016,193 649.533,125	5.485	14	508.016,193 649.533,125	15	508.010,373 649.514,722	19.30 1	15	508.010,373 649.514,722	16	508.010,043 649.513,636	1.135
16	508.010,043 649.513,636	17	508.004,507 649.495,426	19.03 3	17	508.004,507 649.495,426	18	507.991,501 649.458,182	39.45	18	507.991,501 649.458,182	19	507.987,175 649.416,278	42.12 7
19	507.987,175 649.416,278	20	507.983,153 649.390,131	26.45 5	20	507.983,153 649.390,131	21	507.982,54 649.365,263	24.87 6	21	507.982,54 649.365,263	22	507.983,362 649.342,594	22.68 4
22	507.983,362 649.342,594	23	507.985,846 649.329,328	13.49 7	23	507.985,846 649.329,328	24	507.987,888 649.324,17	5.547	24	507.987,888 649.324,17	25	507.992,537 649.312,421	12.63 5
25	507.992,537 649.312,421	26	507.997,958 649.302,53	11.27 9	26	507.997,958 649.302,53	27	508.004,231 649.288,968	14.94 3	27	508.004,231 649.288,968	28	508.004,866 649.278,174	10.81 3
28	508.004,866 649.278,174	29	508.002,59 649.269,421	9.044	29	508.002,59 649.269,421	30	507.995,961 649.254,614	16.22 3	30	507.995,961 649.254,614	31	507.985,454 649.238,188	19.49 9
31	507.985,454 649.238,188	32	507.981,026 649.232,975	6.84	32	507.981,026 649.232,975	33	507.971,788 649.219,221	16.56 8	33	507.971,788 649.219,221	34	507.969,794 649.216,062	3.736
34	507.969,794 649.216,062	35	507.964,516 649.203,208	13.89 5	35	507.964,516 649.203,208	36	507.962,787 649.198,996	4.553	36	507.962,787 649.198,996	37	507.956,189 649.178,058	21.95 3
37	507.956,189 649.178,058	38	507.947,699 649.153,257	26.21 4	38	507.947,699 649.153,257	39	507.945,218 649.145,497	8.147	39	507.945,218 649.145,497	40	507.941,307 649.132,316	13.74 9
40	507.941,307 649.132,316	41	507.937,187 649.118,159	14.74 4	41	507.937,187 649.118,159	42	507.936,298 649.113,315	4.925	42	507.936,298 649.113,315	43	507.935,933 649.101,463	11.85 8
43	507.935,933 649.101,463	44	507.935,962 649.100,694	0.77	44	507.935,962 649.100,694	45	507.936,184 649.094,789	5.909	45	507.936,184 649.094,789	46	507.936,258 649.092,823	1.967
46	507.936,258 649.092,823	47	507.943,6 649.046,882	46.52 4	47	507.943,6 649.046,882	48	507.949,261 649.001,286	45.94 6	48	507.949,261 649.001,286	49	507.951,962 648.972,886	28.52 8
49	507.951,962 648.972,886	50	507.953,026 648.954,394	18.52 3	50	507.953,026 648.954,394	51	507.957,488 648.923,123	31.58 8	51	507.957,488 648.923,123	52	507.960,774 648.905,384	18.04 1
52	507.960,774 648.905,384	53	507.961,988 648.900,401	5.129	53	507.961,988 648.900,401	54	507.967,327 648.883,94	17.30 5	54	507.967,327 648.883,94	55	507.970,843 648.870,801	13.60 1
55	507.970,843 648.870,801	56	507.971,015 648.864,535	6.268	56	507.971,015 648.864,535	57	507.969,676 648.860,992	3.788	57	507.969,676 648.860,992	58	507.964,527 648.854,575	8.227
58	507.964,527 648.854,575	59	507.958,923 648.848,39	8.346	59	507.958,923 648.848,39	60	507.949,073 648.839,016	13.59 8	60	507.949,073 648.839,016	61	507.938,777 648.829,695	13.88 8
61	507.938,777 648.829,695	62	507.931,035 648.822,115	10.83 5	62	507.931,035 648.822,115	63	507.926,819 648.816,764	6.812	63	507.926,819 648.816,764	64	507.924,265 648.812,933	4.604
64	507.924,265 648.812,933	65	507.920,212 648.808,88	5.732	65	507.920,212 648.808,88	66	507.915,152 648.806,765	5.484	66	507.915,152 648.806,765	67	507.914,835 648.806,632	0.344
67	507.914,835 648.806,632	68	507.917,415 648.797,464	9.524	68	507.917,415 648.797,464	69	507.922,431 648.788,495	10.27 6	69	507.922,431 648.788,495	70	507.925,079 648.783,048	6.057
70	507.925,079 648.783,048	71	507.927,53 648.775,268	8.157	71	507.927,53 648.775,268	72	507.929,811 648.767,446	8.148	72	507.929,811 648.767,446	73	507.932,218 648.757,553	10.18 2
73	507.932,218 648.757,553	74	507.935,158 648.750,511	7.631	74	507.935,158 648.750,511	75	507.941,162 648.744,302	8.637	75	507.941,162 648.744,302	76	507.948,972 648.738,816	9.544
76	507.948,972 648.738,816	77	507.956,617 648.733,824	9.131	77	507.956,617 648.733,824	78	507.966,928 648.726,668	12.55 1	78	507.966,928 648.726,668	79	507.963,006 648.718,591	8.979
79	507.963,006 648.718,591	80	507.956,027 648.709,895	11.15	80	507.956,027 648.709,895	81	507.948,516 648.702,171	10.77 4	81	507.948,516 648.702,171	82	507.944,652 648.698,192	5.546
82	507.944,652 648.698,192	83	507.934,442 648.688,138	14.32 9	83	507.934,442 648.688,138	84	507.926,343 648.680,845	10.89 9	84	507.926,343 648.680,845	85	507.913,426 648.669,538	17.16 7
85	507.913,426 648.669,538	86	507.910,413 648.667,774	3.491	86	507.910,413 648.667,774	87	507.903,924 648.664,241	7.388	87	507.903,924 648.664,241	88	507.909,251 648.656,132	9.702
88	507.909,251 648.656,132	89	507.906,129 648.649,984	6.895	89	507.906,129 648.649,984	90	507.905,666 648.646,913	3.106	90	507.905,666 648.646,913	91	507.903,333 648.634,32	12.80 7
91	507.903,333 648.634,32	92	507.902,587 648.625,211	9.139	92	507.902,587 648.625,211	93	507.900,205 648.608,313	17.06 5	93	507.900,205 648.608,313	94	507.898,171 648.602,599	6.065
94	507.898,171 648.602,599	95	507.894,671 648.595,518	7.899	95	507.894,671 648.595,518	96	507.890,527 648.589,563	7.255	96	507.890,527 648.589,563	97	507.885,528 648.584,901	6.836
97	507.885,528 648.584,901	98	507.872,248 648.571,463	18.89 3	98	507.872,248 648.571,463	99	507.863,708 648.563,51	11.67	99	507.863,708 648.563,51	100	507.848,902 648.553,854	17.67 6
100	507.848,902 648.553,854	101	507.840,01 648.546,853	11.31 7	101	507.840,01 648.546,853	102	507.829,725 648.536,144	14.84 8	102	507.829,725 648.536,144	103	507.813,983 648.520,755	22.01 4
103	507.813,983 648.520,755	104	507.795,327 648.503,103	25.68 3	104	507.795,327 648.503,103	105	507.790,672 648.498,699	6.408	105	507.790,672 648.498,699	106	507.782,904 648.491,534	10.56 8
106	507.782,904 648.491,534	107	507.780,895 648.489,829	2.635	107	507.780,895 648.489,829	108	507.776,82 648.486,37	5.345	108	507.776,82 648.486,37	109	507.775,171 648.484,971	2.162

Punct început	X / Y	Punct sfârșit	X / Y	Lungime segment	Punct început	X / Y	Punct sfârșit	X / Y	Lungime segment	Punct început	X / Y	Punct sfârșit	X / Y	Lungime segment
109	507.775,171 648.484,971	110	507.770,911 648.479,19	7.181	110	507.770,911 648.479,19	111	507.766,014 648.469,979	10.43 2	111	507.766,014 648.469,979	112	507.764,432 648.468,426	2.217
112	507.764,432 648.468,426	113	507.761,835 648.459,469	9.326	113	507.761,835 648.459,469	114	507.768,33 648.458,045	6.649	114	507.768,33 648.458,045	115	507.771,038 648.465,827	8.24
115	507.771,038 648.465,827	116	507.777,142 648.478,479	14.04 7	116	507.777,142 648.478,479	117	507.786,939 648.488,522	14.03	117	507.786,939 648.488,522	118	507.803,083 648.502,534	21.37 7
118	507.803,083 648.502,534	119	507.808,441 648.507,499	7.305	119	507.808,441 648.507,499	120	507.818,835 648.518,162	14.89 1	120	507.818,835 648.518,162	121	507.831,521 648.531,177	18.17 5
121	507.831,521 648.531,177	122	507.846,933 648.545,782	21.23 3	122	507.846,933 648.545,782	123	507.858,659 648.554,444	14.57 8	123	507.858,659 648.554,444	124	507.871,901 648.562,873	15.69 7
124	507.871,901 648.562,873	125	507.874,934 648.564,779	3.582	125	507.874,934 648.564,779	126	507.877,644 648.569,603	5.533	126	507.877,644 648.569,603	127	507.879,911 648.571,814	3.167
127	507.879,911 648.571,814	128	507.887,684 648.579,461	10.90 4	128	507.887,684 648.579,461	129	507.892,518 648.584,825	7.221	129	507.892,518 648.584,825	130	507.897,338 648.590,35	7.332
130	507.897,338 648.590,35	131	507.901,053 648.595,858	6.644	131	507.901,053 648.595,858	132	507.904,46 648.602,272	7.263	132	507.904,46 648.602,272	133	507.905,59 648.606,959	4.821
133	507.905,59 648.606,959	134	507.908,196 648.630,299	23.48 5	134	507.908,196 648.630,299	135	507.910,554 648.644,642	14.53 6	135	507.910,554 648.644,642	136	507.911,958 648.650,004	5.543
136	507.911,958 648.650,004	137	507.913,104 648.652,626	2.862	137	507.913,104 648.652,626	138	507.918,703 648.661,0	10.07 3	138	507.918,703 648.661,0	139	507.925,296 648.669,405	10.68 2
139	507.925,296 648.669,405	140	507.931,396 648.676,888	9.654	140	507.931,396 648.676,888	141	507.938,59 648.684,092	10.18 1	141	507.938,59 648.684,092	142	507.944,13 648.689,661	7.855
142	507.944,13 648.689,661	143	507.949,95 648.695,093	7.961	143	507.949,95 648.695,093	144	507.960,443 648.706,352	15.39 1	144	507.960,443 648.706,352	145	507.965,314 648.712,161	7.581
145	507.965,314 648.712,161	146	507.968,127 648.717,131	5.711	146	507.968,127 648.717,131	147	507.970,748 648.722,262	5.762	147	507.970,748 648.722,262	148	507.971,024 648.724,691	2.445
148	507.971,024 648.724,691	149	507.972,638 648.730,887	6.403	149	507.972,638 648.730,887	150	507.973,279 648.736,039	5.192	150	507.973,279 648.736,039	151	507.964,838 648.739,338	9.063
151	507.964,838 648.739,338	152	507.957,405 648.742,527	8.088	152	507.957,405 648.742,527	153	507.949,344 648.746,093	8.815	153	507.949,344 648.746,093	154	507.945,009 648.748,776	5.098
154	507.945,009 648.748,776	155	507.942,275 648.750,701	3.344	155	507.942,275 648.750,701	156	507.938,996 648.754,151	4.76	156	507.938,996 648.754,151	157	507.935,744 648.761,798	8.31
157	507.935,744 648.761,798	158	507.933,866 648.770,114	8.525	158	507.933,866 648.770,114	159	507.926,752 648.794,849	25.73 8	159	507.926,752 648.794,849	160	507.926,136 648.797,897	3.11
160	507.926,136 648.797,897	161	507.926,477 648.803,935	6.048	161	507.926,477 648.803,935	162	507.927,319 648.807,305	3.474	162	507.927,319 648.807,305	163	507.930,056 648.812,724	6.071
163	507.930,056 648.812,724	164	507.933,114 648.817,526	5.693	164	507.933,114 648.817,526	165	507.936,366 648.820,683	4.532	165	507.936,366 648.820,683	166	507.938,821 648.823,246	3.549
166	507.938,821 648.823,246	167	507.946,624 648.831,393	11.28 1	167	507.946,624 648.831,393	168	507.954,645 648.838,765	10.89 4	168	507.954,645 648.838,765	169	507.960,919 648.843,773	8.028
169	507.960,919 648.843,773	170	507.965,506 648.846,885	5.543	170	507.965,506 648.846,885	171	507.971,074 648.850,81	6.812	171	507.971,074 648.850,81	172	507.975,007 648.853,055	4.529
172	507.975,007 648.853,055	173	507.976,49 648.869,247	16.26	173	507.976,49 648.869,247	174	507.972,129 648.882,769	14.20 8	174	507.972,129 648.882,769	175	507.968,339 648.894,162	12.00 7
175	507.968,339 648.894,162	176	507.966,186 648.899,86	6.091	176	507.966,186 648.899,86	177	507.964,308 648.907,74	8.101	177	507.964,308 648.907,74	178	507.961,502 648.924,108	16.60 7
178	507.961,502 648.924,108	179	507.958,565 648.940,415	16.56 9	179	507.958,565 648.940,415	180	507.957,523 648.948,124	7.779	180	507.957,523 648.948,124	181	507.957,121 648.955,448	7.335
181	507.957,121 648.955,448	182	507.955,277 648.985,975	30.58 3	182	507.955,277 648.985,975	183	507.953,079 649.006,248	20.39 2	183	507.953,079 649.006,248	184	507.950,295 649.028,953	22.87 5
184	507.950,295 649.028,953	185	507.945,332 649.063,874	35.27 2	185	507.945,332 649.063,874	186	507.940,653 649.095,835	32.30 2	186	507.940,653 649.095,835	187	507.939,992 649.109,432	13.61 3
187	507.939,992 649.109,432	188	507.940,951 649.116,862	7.492	188	507.940,951 649.116,862	189	507.946,537 649.137,019	20.91 7	189	507.946,537 649.137,019	190	507.948,304 649.142,999	6.236
190	507.948,304 649.142,999	191	507.960,575 649.180,108	39.08 5	191	507.960,575 649.180,108	192	507.967,929 649.202,099	23.18 8	192	507.967,929 649.202,099	193	507.973,88 649.214,535	13.78 7
193	507.973,88 649.214,535	194	507.987,917 649.233,341	23.46 7	194	507.987,917 649.233,341	195	507.991,842 649.239,245	7.09	195	507.991,842 649.239,245	196	507.998,869 649.251,886	14.46 3
196	507.998,869 649.251,886	197	508.002,613 649.254,204	4.403	197	508.002,613 649.254,204	198	508.005,711 649.253,494	3.178	198	508.005,711 649.253,494	199	508.009,584 649.250,977	4.619
199	508.009,584 649.250,977	200	508.018,879 649.241,811	13.05 4	200	508.018,879 649.241,811	201	508.031,499 649.230,615	16.87 1	201	508.031,499 649.230,615	202	508.032,484 649.226,798	3.942
202	508.032,484 649.226,798	203	508.032,377 649.223,394	3.406	203	508.032,377 649.223,394	204	508.032,942 649.219,035	4.395	204	508.032,942 649.219,035	205	508.035,01 649.210,018	9.251
205	508.035,01 649.210,018	206	508.037,307 649.199,747	10.52 5	206	508.037,307 649.199,747	207	508.038,879 649.200,129	1.618	207	508.038,879 649.200,129	208	508.043,677 649.201,954	5.133

Punct început	X / Y	Punct sfârșit	X / Y	Lungime segment	Punct început	X / Y	Punct sfârșit	X / Y	Lungime segment	Punct început	X / Y	Punct sfârșit	X / Y	Lungime segment
208	508.043,677 649.201,954	209	508.041,804 649.209,481	7.757	209	508.041,804 649.209,481	210	508.040,183 649.216,584	7.286	210	508.040,183 649.216,584	211	508.038,548 649.224,089	7.681
211	508.038,548 649.224,089	212	508.036,98 649.229,257	5.401	212	508.036,98 649.229,257	213	508.036,733 649.230,227	1.001	213	508.036,733 649.230,227	214	508.034,774 649.234,233	4.459
214	508.034,774 649.234,233	215	508.022,891 649.245,112	16.111	215	508.022,891 649.245,112	216	508.016,488 649.251,185	8.825	216	508.016,488 649.251,185	217	508.010,457 649.255,688	7.527
217	508.010,457 649.255,688	218	508.007,974 649.256,986	2.802	218	508.007,974 649.256,986	219	508.005,129 649.258,013	3.025	219	508.005,129 649.258,013	220	508.003,509 649.258,37	1.659
220	508.003,509 649.258,37	221	508.004,823 649.263,044	4.855	221	508.004,823 649.263,044	222	508.008,255 649.274,612	12.066	222	508.008,255 649.274,612	223	508.009,424 649.285,322	10.774
223	508.009,424 649.285,322	224	508.008,217 649.289,853	4.689	224	508.008,217 649.289,853	225	508.006,572 649.294,442	4.875	225	508.006,572 649.294,442	226	508.000,721 649.305,611	12.609
226	508.000,721 649.305,611	227	507.997,408 649.310,2	5.66	227	507.997,408 649.310,2	228	507.993,316 649.319,187	9.875	228	507.993,316 649.319,187	229	507.989,474 649.330,216	11.679
229	507.989,474 649.330,216	230	507.987,63 649.336,887	6.921	230	507.987,63 649.336,887	231	507.987,252 649.340,958	4.089	231	507.987,252 649.340,958	232	507.987,366 649.347,994	7.037
232	507.987,366 649.347,994	233	507.987,611 649.351,534	3.548	233	507.987,611 649.351,534	234	507.987,407 649.361,426	9.894	234	507.987,407 649.361,426	235	507.988,123 649.380,506	19.093
235	507.988,123 649.380,506	236	507.988,517 649.399,841	19.339	236	507.988,517 649.399,841	237	507.992,606 649.424,679	25.172	237	507.992,606 649.424,679	238	507.995,286 649.452,886	28.334
238	507.995,286 649.452,886	239	507.998,84 649.468,593	16.104	239	507.998,84 649.468,593	240	508.001,565 649.475,985	7.878	240	508.001,565 649.475,985	241	508.007,665 649.493,607	18.648
241	508.007,665 649.493,607	1	508.011,434 649.503,966	11.023										

** Lungimile segmentelor sunt determinate în planul de proiecție Stereo 70 și sunt rotunjite la 1 milimetru.

*** Distanța dintre puncte este formată din segmente cumulate ce sunt mai mici decât valoarea 1 milimetru.

**DATE DESPRE IMOBILUL NR. 463**

Oficiul de Cadastru și Publicitate Imobiliară SUCEAVA
Biroul de Cadastru și Publicitate Imobiliară Vatra Dornei

A. Partea I. Descrierea imobilului

TEREN Intravilan

Adresa: Loc. Tataru, Str Tataru, Nr. 126, Jud. Suceava

Nr. Crt	Nr cadastral Nr. topografic	Suprafața* (mp)	Observații / Referințe
A1		1.960	Sector cadastral:11 Teren imprejmuit; 443 parte(CF 30594)

Construcții

Crt	Nr cadastral Nr. topografic	Adresa	Observații / Referințe
A1.1		Loc. Tataru, Str Tataru, Nr. 126, Jud. Suceava	Nr. niveluri:2; S. construita la sol:117 mp; S. construita desfasurata:234 mp; Locuinta, P+1, din anul 1960
A1.2		Loc. Tataru, Str Tataru, Nr. 126, Jud. Suceava	Nr. niveluri:1; S. construita la sol:67 mp; S. construita desfasurata:67 mp; Grajd, P, din anul 1961
A1.3		Loc. Tataru, Str Tataru, Nr. 126, Jud. Suceava	Nr. niveluri:1; S. construita la sol:22 mp; S. construita desfasurata:22 mp; Garaj, P, din anul 1961
A1.4		Loc. Tataru, Str Tataru, Nr. 126, Jud. Suceava	Nr. niveluri:1; S. construita la sol:20 mp; S. construita desfasurata:20 mp; Magazie, P, din anul 1961
A1.5		Loc. Tataru, Str Tataru, Nr. 126, Jud. Suceava	Nr. niveluri:1; S. construita la sol:19 mp; S. construita desfasurata:19 mp; Anexa, P, din anul 1970

B. Partea II. Proprietari și acte

Inscrieri privitoare la dreptul de proprietate și alte drepturi reale		Referințe
/		
Act Normativ nr. 7, din 13/03/1996 emis de PARLAMENTUL ROMANIEI;		
B1	Intabulare, drept de PROPRIETATE, dobandit prin Lege, cota actuala 1/1, cota initiala 1/1 1) NEIDENTIFICAT NEIDENTIFICAT	A1
Act Administrativ nr. 6239, din 22/08/2022 emis de PRIMARIA COMUNEI POIANA STAMPEI;		
B2	SE NOTEAZA POSESIA FAPTICA IN FAVOAREA LUI 1) SCHEU DOMITIAN	A1
Act Administrativ nr. 2981, din 31/03/2023 emis de PRIMARIA COMUNEI POIANA STAMPEI;		
B3	Intabulare, drept de PROPRIETATE, dobandit prin Lege, cota actuala 1/1, cota initiala 1/1 1) SCHEU DOMITIAN	A1.1, A1.2, A1.3, A1.4, A1.5

C. Partea III. SARCINI .

Inscrieri privind dezmembramintele dreptului de proprietate, drepturi reale de garanție și sarcini	Referințe
NU SUNT	

Teren

Nr cadastral	Suprafața (mp)*	Observații / Referințe
	1.960	443 parte(CF 30594)

* Suprafața este determinată în planul de proiecție Stereo 70.



Date referitoare la teren

Crt	Categorie folosință	Intra vilan	Suprafața (mp)	Tarla	Parcelă	Nr. topo	Observații / Referințe
1	curți constructii	DA	995	-	-	-	
2	arabil	DA	93	-	-	-	
3	faneata	DA	872	-	-	-	

Date referitoare la construcții

Crt	Număr	Destinație construcție	Supraf. (mp)	Situație juridică	Observații / Referințe
A1.1		construcții de locuințe	117	Cu acte	Nr. niveluri:2; S. construita la sol:117 mp; S. construita desfasurata:234 mp; Locuinta, P+1, din anul 1960
A1.2		construcții anexa	67	Cu acte	Nr. niveluri:1; S. construita la sol:67 mp; S. construita desfasurata:67 mp; Grajd, P, din anul 1961
A1.3		construcții anexa	22	Cu acte	Nr. niveluri:1; S. construita la sol:22 mp; S. construita desfasurata:22 mp; Garaj, P, din anul 1961
A1.4		construcții anexa	20	Cu acte	Nr. niveluri:1; S. construita la sol:20 mp; S. construita desfasurata:20 mp; Magazie, P, din anul 1961
A1.5		construcții anexa	19	Cu acte	Nr. niveluri:1; S. construita la sol:19 mp; S. construita desfasurata:19 mp; Anexa, P, din anul 1970

Lungime Segmente

1) Valorile lungimilor segmentelor sunt obținute din proiecție în plan.

Punct început	X / Y	Punct sfârșit	X / Y	Lungime segment (** (m)
1	507.949,344 648.746,093	2	507.953,318 648.749,455	5.205
3	507.962,209 648.753,936	4	507.969,395 648.757,391	7.973
5	507.972,997 648.759,176	6	507.970,0 648.767,342	8.699
7	507.965,188 648.779,433	8	507.956,933 648.794,75	17.4
9	507.956,019 648.796,391	10	507.953,312 648.799,414	4.058
11	507.950,922 648.801,746	12	507.946,495 648.811,556	10.763
13	507.945,552 648.813,305	14	507.938,821 648.823,246	12.005
15	507.936,366 648.820,683	16	507.933,114 648.817,526	4.532
17	507.930,056 648.812,724	18	507.927,319 648.807,305	6.071
19	507.926,477 648.803,935	20	507.926,136 648.797,897	6.048
21	507.926,752 648.794,849	22	507.933,866 648.770,114	25.738
23	507.935,744 648.761,798	24	507.938,996 648.754,151	8.31
25	507.942,275 648.750,701	26	507.945,009 648.748,776	3.344

Punct început	X / Y	Punct sfârșit	X / Y	Lungime segment (** (m)
2	507.953,318 648.749,455	3	507.962,209 648.753,936	9.956
4	507.969,395 648.757,391	5	507.972,997 648.759,176	4.02
6	507.970,0 648.767,342	7	507.965,188 648.779,433	13.013
8	507.956,933 648.794,75	9	507.956,019 648.796,391	1.878
10	507.953,312 648.799,414	11	507.950,922 648.801,746	3.339
12	507.946,495 648.811,556	13	507.945,552 648.813,305	1.987
14	507.938,821 648.823,246	15	507.936,366 648.820,683	3.549
16	507.933,114 648.817,526	17	507.930,056 648.812,724	5.693
18	507.927,319 648.807,305	19	507.926,477 648.803,935	3.474
20	507.926,136 648.797,897	21	507.926,752 648.794,849	3.11
22	507.933,866 648.770,114	23	507.935,744 648.761,798	8.525
24	507.938,996 648.754,151	25	507.942,275 648.750,701	4.76
26	507.945,009 648.748,776	1	507.949,344 648.746,093	5.098

** Lungimile segmentelor sunt determinate în planul de proiecție Stereo 70 și sunt rotunjite la 1 milimetru.

*** Distanța dintre puncte este formată din segmente cumulate ce sunt mai mici decât valoarea 1 milimetru.

**DATE DESPRE IMOBILUL NR. 465**

Oficiul de Cadastru și Publicitate Imobiliară SUCEAVA
Biroul de Cadastru și Publicitate Imobiliară Vatra Dornei

A. Partea I. Descrierea imobilului

TEREN Necunoscut

Adresa: Loc. Tataru, Str Tataru, Nr. 131, Jud. Suceava

Nr. Crt	Nr cadastral Nr. topografic	Suprafața* (mp)	Observații / Referințe
A1	33695	41.000	Sector cadastral:11 Teren imprejmuit;

Construcții

Crt	Nr cadastral Nr. topografic	Adresa	Observații / Referințe
A1.1	33695-C1	Loc. Tataru, Str Tataru, Nr. 131, Jud. Suceava	Nr. niveluri:1; S. construita la sol:62 mp; S. construita desfasurata:62 mp; Anexa- grajd din lemn construit in anul 1959

B. Partea II. Proprietari și acte

Inscrieri privitoare la dreptul de proprietate și alte drepturi reale		Referințe
9169 / 14/07/2020		
Act Administrativ nr. 338, din 06/02/2020 emis de Comisia Județeană Suceava;		
B1	Intabulare, drept de PROPRIETATE, dobandit prin Reconstituire, cota actuala 1/1, cota initiala 1/1 1) COSTIN ILIE	A1
Act Administrativ nr. 3425, din 21/05/2020 emis de Comuna POIANA STAMPEI (act administrativ nr 3419 din 21.05.2020, emis de Primăria comunei Poiana Stampei);		
B2	Intabulare, drept de PROPRIETATE, dobandit prin Construire, cota actuala 1/1, cota initiala 1/1 1) COSTIN ILIE	A1.1

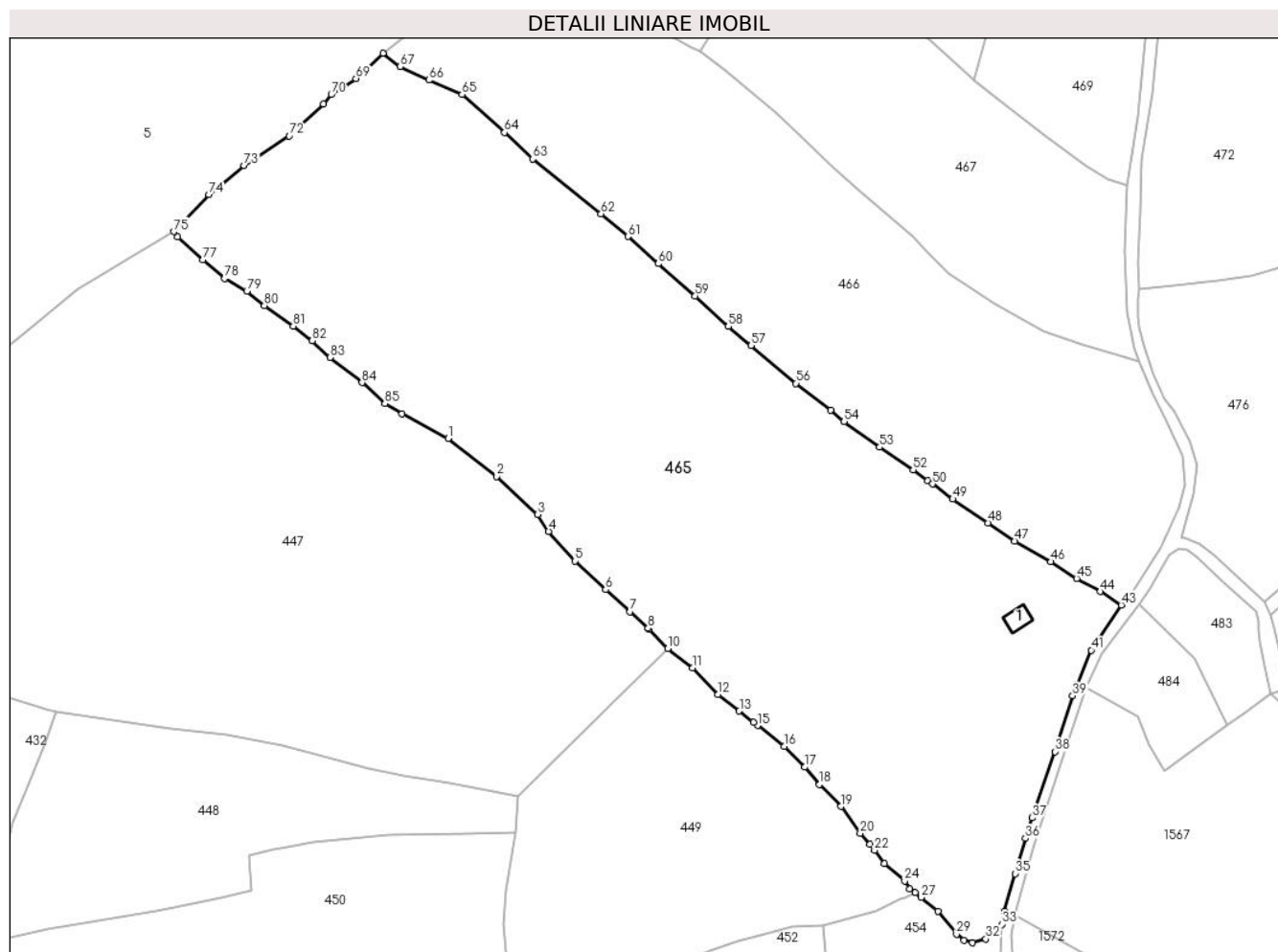
C. Partea III. SARCINI .

Inscrieri privind dezmembramintele dreptului de proprietate, drepturi reale de garanție și sarcini	Referințe
NU SUNT	

Teren

Nr cadastral	Suprafața (mp)*	Observații / Referințe
33695	41.000	

* Suprafața este determinată în planul de proiecție Stereo 70.



Date referitoare la teren

Crt	Categorie folosință	Intravilan	Suprafața (mp)	Tarla	Parcelă	Nr. topo	Observații / Referințe
1	curți constructii	DA	84	-	-	-	Imprejmuit cu gard din lemn
2	faneata	NU	27.971	-	-	-	Imprejmuit cu gard din lemn
3	faneata	DA	12.931	-	-	-	Imprejmuit cu gard din lemn
4	faneata	NU	14	-	-	-	

Date referitoare la construcții

Crt	Număr	Destinație construcție	Supraf. (mp)	Situație juridică	Observații / Referințe
A1.1	33695-C1	constructii anexa	62	Cu acte	Nr. niveluri:1; S. construita la sol:62 mp; S. construita desfasurata:62 mp; Anexa- grajd din lemn construit in anul 1959

Lungime Segmente

1) Valorile lungimilor segmentelor sunt obținute din proiecție în plan.

Punct început	X / Y	Punct sfârșit	X / Y	Lungime segment	Punct început	X / Y	Punct sfârșit	X / Y	Lungime segment	Punct început	X / Y	Punct sfârșit	X / Y	Lungime segment
1	507.728,549 649.295,439	2	507.746,828 649.281,254	23.137	2	507.746,828 649.281,254	3	507.762,145 649.266,945	20.961	3	507.762,145 649.266,945	4	507.766,253 649.260,578	7.577

Punct început	X / Y	Punct sfârșit	X / Y	Lungime segment	Punct început	X / Y	Punct sfârșit	X / Y	Lungime segment	Punct început	X / Y	Punct sfârșit	X / Y	Lungime segment
4	507.766,253 649.260,578	5	507.776,203 649.249,47	14.913	5	507.776,203 649.249,47	6	507.787,654 649.238,761	15.678	6	507.787,654 649.238,761	7	507.796,821 649.230,495	12.343
7	507.796,821 649.230,495	8	507.803,557 649.224,305	9.148	8	507.803,557 649.224,305	9	507.803,915 649.223,967	0.492	9	507.803,915 649.223,967	10	507.810,949 649.216,694	10.118
10	507.810,949 649.216,694	11	507.820,257 649.209,51	11.758	11	507.820,257 649.209,51	12	507.829,845 649.199,546	13.828	12	507.829,845 649.199,546	13	507.837,737 649.193,291	10.07
13	507.837,737 649.193,291	14	507.843,098 649.189,06	6.829	14	507.843,098 649.189,06	15	507.844,689 649.187,81	2.023	15	507.844,689 649.187,81	16	507.854,672 649.179,966	12.696
16	507.854,672 649.179,966	17	507.862,292 649.172,237	10.854	17	507.862,292 649.172,237	18	507.867,852 649.165,715	8.57	18	507.867,852 649.165,715	19	507.875,992 649.157,52	11.551
19	507.875,992 649.157,52	20	507.883,168 649.147,501	12.324	20	507.883,168 649.147,501	21	507.886,788 649.143,267	5.571	21	507.886,788 649.143,267	22	507.888,489 649.141,045	2.798
22	507.888,489 649.141,045	23	507.892,254 649.136,126	6.194	23	507.892,254 649.136,126	24	507.899,798 649.129,501	10.04	24	507.899,798 649.129,501	25	507.901,765 649.126,514	3.576
25	507.901,765 649.126,514	26	507.903,839 649.125,212	2.449	26	507.903,839 649.125,212	27	507.906,006 649.123,382	2.836	27	507.906,006 649.123,382	28	507.912,249 649.118,109	8.172
28	507.912,249 649.118,109	29	507.919,31 649.109,591	11.064	29	507.919,31 649.109,591	30	507.922,163 649.107,355	3.625	30	507.922,163 649.107,355	31	507.925,265 649.106,389	3.249
31	507.925,265 649.106,389	32	507.930,274 649.107,81	5.207	32	507.930,274 649.107,81	33	507.936,298 649.113,315	8.16	33	507.936,298 649.113,315	34	507.937,187 649.118,159	4.925
34	507.937,187 649.118,159	35	507.941,307 649.132,316	14.744	35	507.941,307 649.132,316	36	507.945,218 649.145,497	13.749	36	507.945,218 649.145,497	37	507.947,699 649.153,257	8.147
37	507.947,699 649.153,257	38	507.956,189 649.178,058	26.214	38	507.956,189 649.178,058	39	507.962,787 649.198,996	21.953	39	507.962,787 649.198,996	40	507.964,516 649.203,208	4.553
40	507.964,516 649.203,208	41	507.969,794 649.216,062	13.895	41	507.969,794 649.216,062	42	507.971,788 649.219,221	3.736	42	507.971,788 649.219,221	43	507.981,026 649.232,975	16.568
43	507.981,026 649.232,975	44	507.973,169 649.238,049	9.353	44	507.973,169 649.238,049	45	507.964,358 649.242,916	10.066	45	507.964,358 649.242,916	46	507.954,632 649.249,206	11.583
46	507.954,632 649.249,206	47	507.941,063 649.256,957	15.627	47	507.941,063 649.256,957	48	507.931,017 649.263,791	12.15	48	507.931,017 649.263,791	49	507.917,871 649.272,715	15.889
49	507.917,871 649.272,715	50	507.910,259 649.278,345	9.468	50	507.910,259 649.278,345	51	507.908,491 649.279,653	2.199	51	507.908,491 649.279,653	52	507.902,976 649.283,732	6.86
52	507.902,976 649.283,732	53	507.890,406 649.292,175	15.142	53	507.890,406 649.292,175	54	507.877,103 649.301,78	16.408	54	507.877,103 649.301,78	55	507.872,14 649.305,957	6.487
55	507.872,14 649.305,957	56	507.859,042 649.316,072	16.549	56	507.859,042 649.316,072	57	507.842,205 649.330,262	22.019	57	507.842,205 649.330,262	58	507.833,698 649.337,387	11.097
58	507.833,698 649.337,387	59	507.821,213 649.348,834	16.938	59	507.821,213 649.348,834	60	507.807,348 649.360,956	18.417	60	507.807,348 649.360,956	61	507.796,001 649.371,156	15.258
61	507.796,001 649.371,156	62	507.785,912 649.379,652	13.19	62	507.785,912 649.379,652	63	507.760,296 649.400,153	32.81	63	507.760,296 649.400,153	64	507.749,703 649.410,106	14.535
64	507.749,703 649.410,106	65	507.733,809 649.424,372	21.357	65	507.733,809 649.424,372	66	507.721,324 649.429,725	13.584	66	507.721,324 649.429,725	67	507.710,52 649.434,793	11.934
67	507.710,52 649.434,793	68	507.704,091 649.439,829	8.167	68	507.704,091 649.439,829	69	507.693,976 649.430,389	13.836	69	507.693,976 649.430,389	70	507.684,729 649.424,349	11.045
70	507.684,729 649.424,349	71	507.681,878 649.420,694	4.635	71	507.681,878 649.420,694	72	507.668,966 649.408,828	17.536	72	507.668,966 649.408,828	73	507.652,03 649.397,68	20.276
73	507.652,03 649.397,68	74	507.638,754 649.386,862	17.125	74	507.638,754 649.386,862	75	507.625,777 649.372,963	19.015	75	507.625,777 649.372,963	76	507.627,043 649.370,957	2.372
76	507.627,043 649.370,957	77	507.636,558 649.362,356	12.826	77	507.636,558 649.362,356	78	507.644,619 649.355,344	10.684	78	507.644,619 649.355,344	79	507.653,076 649.350,693	9.652
79	507.653,076 649.350,693	80	507.659,616 649.345,213	8.532	80	507.659,616 649.345,213	81	507.670,438 649.337,564	13.252	81	507.670,438 649.337,564	82	507.677,612 649.332,069	9.037
82	507.677,612 649.332,069	83	507.684,231 649.325,762	9.143	83	507.684,231 649.325,762	84	507.696,262 649.316,407	15.24	84	507.696,262 649.316,407	85	507.704,85 649.308,529	11.654
85	507.704,85 649.308,529	86	507.711,254 649.304,66	7.482	86	507.711,254 649.304,66	1	507.728,549 649.295,439	19.6					

** Lungimile segmentelor sunt determinate în planul de proiecție Stereo 70 și sunt rotunjite la 1 milimetru.

*** Distanța dintre puncte este formată din segmente cumulate ce sunt mai mici decât valoarea 1 milimetru.

**DATE DESPRE IMOBILUL NR. 466**

Oficiul de Cadastru și Publicitate Imobiliară SUCEAVA
Biroul de Cadastru și Publicitate Imobiliară Vatra Dornei

A. Partea I. Descrierea imobilului

TEREN Necunoscut

Adresa: Loc. Tataru, Jud. Suceava

Nr. Crt	Nr cadastral Nr. topografic	Suprafața* (mp)	Observații / Referințe
A1	34331	23.199	Sector cadastral:11 Teren imprejmuit;

B. Partea II. Proprietari și acte

Inscrieri privitoare la dreptul de proprietate și alte drepturi reale		Referințe
/		
Act Administrativ nr. 7, din 13/03/1996 emis de PARLAMENTUL ROMANIEI;		
B1	Intabulare, drept de PROPRIETATE, dobandit prin Lege, cota actuala 1/1, cota initiala 1/1 1) NEIDENTIFICAT NEIDENTIFICAT	A1
18080 / 03/11/2021		
Act Notarial nr. 2641, din 20/10/2021 emis de BIN Vasilut Niculina (declaratie notariala ; act administrativ nr 7505 din 13.10.2021, emis de Primaria Comunei Poiana Stampei);		
B2	se notează POSESIA asupra imobilului 1) ȘUT SEVASTIANA	A1

C. Partea III. SARCINI .

Inscrieri privind dezmembramintele dreptului de proprietate, drepturi reale de garanție și sarcini	Referințe
NU SUNT	

Teren

Nr cadastral	Suprafața (mp)*	Observații / Referințe
34331	23.199	

* Suprafața este determinată în planul de proiecție Stereo 70.



Date referitoare la teren

Crt	Categorie folosință	Intravilan	Suprafața (mp)	Tarla	Parcelă	Nr. topo	Observații / Referințe
1	faneata	DA	7.658	-	-	-	
2	faneata	NU	15.542	-	-	-	

Lungime Segmente

1) Valorile lungimilor segmentelor sunt obținute din proiecție în plan.

Punct început	X / Y	Punct sfârșit	X / Y	Lungime segment	Punct început	X / Y	Punct sfârșit	X / Y	Lungime segment	Punct început	X / Y	Punct sfârșit	X / Y	Lungime segment
1	507.710,52 649.434,793	2	507.721,324 649.429,725	11.934	2	507.721,324 649.429,725	3	507.733,809 649.424,372	13.584	3	507.733,809 649.424,372	4	507.749,703 649.410,106	21.357
4	507.749,703 649.410,106	5	507.760,296 649.400,153	14.535	5	507.760,296 649.400,153	6	507.785,912 649.379,652	32.81	6	507.785,912 649.379,652	7	507.796,001 649.371,156	13.19
7	507.796,001 649.371,156	8	507.807,348 649.360,956	15.258	8	507.807,348 649.360,956	9	507.821,213 649.348,834	18.417	9	507.821,213 649.348,834	10	507.833,698 649.337,387	16.938
10	507.833,698 649.337,387	11	507.842,205 649.330,262	11.097	11	507.842,205 649.330,262	12	507.859,042 649.316,072	22.019	12	507.859,042 649.316,072	13	507.872,14 649.305,957	16.549
13	507.872,14 649.305,957	14	507.877,103 649.301,78	6.487	14	507.877,103 649.301,78	15	507.890,406 649.292,175	16.408	15	507.890,406 649.292,175	16	507.902,976 649.283,732	15.142

Punct început	X / Y	Punct sfârșit	X / Y	Lungime segment	Punct început	X / Y	Punct sfârșit	X / Y	Lungime segment	Punct început	X / Y	Punct sfârșit	X / Y	Lungime segment
16	507.902,976 649.283,732	17	507.908,491 649.279,653	6.86	17	507.908,491 649.279,653	18	507.910,259 649.278,345	2.199	18	507.910,259 649.278,345	19	507.917,871 649.272,715	9.468
19	507.917,871 649.272,715	20	507.931,017 649.263,791	15.889	20	507.931,017 649.263,791	21	507.941,063 649.256,957	12.15	21	507.941,063 649.256,957	22	507.954,632 649.249,206	15.627
22	507.954,632 649.249,206	23	507.964,358 649.242,916	11.583	23	507.964,358 649.242,916	24	507.973,169 649.238,049	10.066	24	507.973,169 649.238,049	25	507.981,026 649.232,975	9.353
25	507.981,026 649.232,975	26	507.985,454 649.238,188	6.84	26	507.985,454 649.238,188	27	507.995,961 649.254,614	19.499	27	507.995,961 649.254,614	28	508.002,59 649.269,421	16.223
28	508.002,59 649.269,421	29	508.004,866 649.278,174	9.044	29	508.004,866 649.278,174	30	508.004,231 649.288,968	10.813	30	508.004,231 649.288,968	31	507.997,958 649.302,53	14.943
31	507.997,958 649.302,53	32	507.992,537 649.312,421	11.279	32	507.992,537 649.312,421	33	507.987,888 649.324,17	12.635	33	507.987,888 649.324,17	34	507.982,009 649.326,204	6.221
34	507.982,009 649.326,204	35	507.966,342 649.330,779	16.321	35	507.966,342 649.330,779	36	507.952,009 649.335,459	15.078	36	507.952,009 649.335,459	37	507.940,86 649.342,037	12.945
37	507.940,86 649.342,037	38	507.933,639 649.345,969	8.222	38	507.933,639 649.345,969	39	507.916,142 649.357,094	20.734	39	507.916,142 649.357,094	40	507.914,318 649.358,981	2.624
40	507.914,318 649.358,981	41	507.908,6 649.364,896	8.227	41	507.908,6 649.364,896	42	507.902,598 649.371,105	8.636	42	507.902,598 649.371,105	43	507.884,639 649.386,623	23.735
43	507.884,639 649.386,623	44	507.872,839 649.397,12	15.793	44	507.872,839 649.397,12	45	507.859,68 649.409,716	18.216	45	507.859,68 649.409,716	46	507.851,604 649.417,515	11.227
46	507.851,604 649.417,515	47	507.832,624 649.433,529	24.833	47	507.832,624 649.433,529	48	507.822,986 649.440,725	12.028	48	507.822,986 649.440,725	49	507.820,125 649.441,949	3.112
49	507.820,125 649.441,949	50	507.799,528 649.453,33	23.532	50	507.799,528 649.453,33	51	507.787,853 649.462,08	14.59	51	507.787,853 649.462,08	52	507.760,716 649.485,52	35.859
52	507.760,716 649.485,52	53	507.740,516 649.468,098	26.675	53	507.740,516 649.468,098	54	507.719,061 649.451,552	27.094	54	507.719,061 649.451,552	55	507.704,091 649.439,829	19.014
55	507.704,091 649.439,829	1	507.710,52 649.434,793	8.167										

** Lungimile segmentelor sunt determinate în planul de proiecție Stereo 70 și sunt rotunjite la 1 milimetru.

*** Distanța dintre puncte este formată din segmente cumulate ce sunt mai mici decât valoarea 1 milimetru.

**DATE DESPRE IMOBILUL NR. 467**

Oficiul de Cadastru și Publicitate Imobiliară SUCEAVA
Biroul de Cadastru și Publicitate Imobiliară Vatra Dornei

A. Partea I. Descrierea imobilului

TEREN Necunoscut

Adresa: Loc. Tataru, Jud. Suceava

Nr. Crt	Nr cadastral Nr. topografic	Suprafața* (mp)	Observații / Referințe
A1	34294	11.632	Sector cadastral:11 Teren neimprejmuit;

B. Partea II. Proprietari și acte

Inscrieri privitoare la dreptul de proprietate și alte drepturi reale	Referințe
12976 / 16/08/2022	
Hotarare Judecatoreasca nr. 876, din 24/11/2021 emis de Judecătoria Vatra Dornei;	
B1	A1
Intabulare, drept de PROPRIETATE, dobandit prin Hotarare Judecatoreasca, cota actuala 1/1, cota initiala 1/1 1) COSTIUC BORIS	

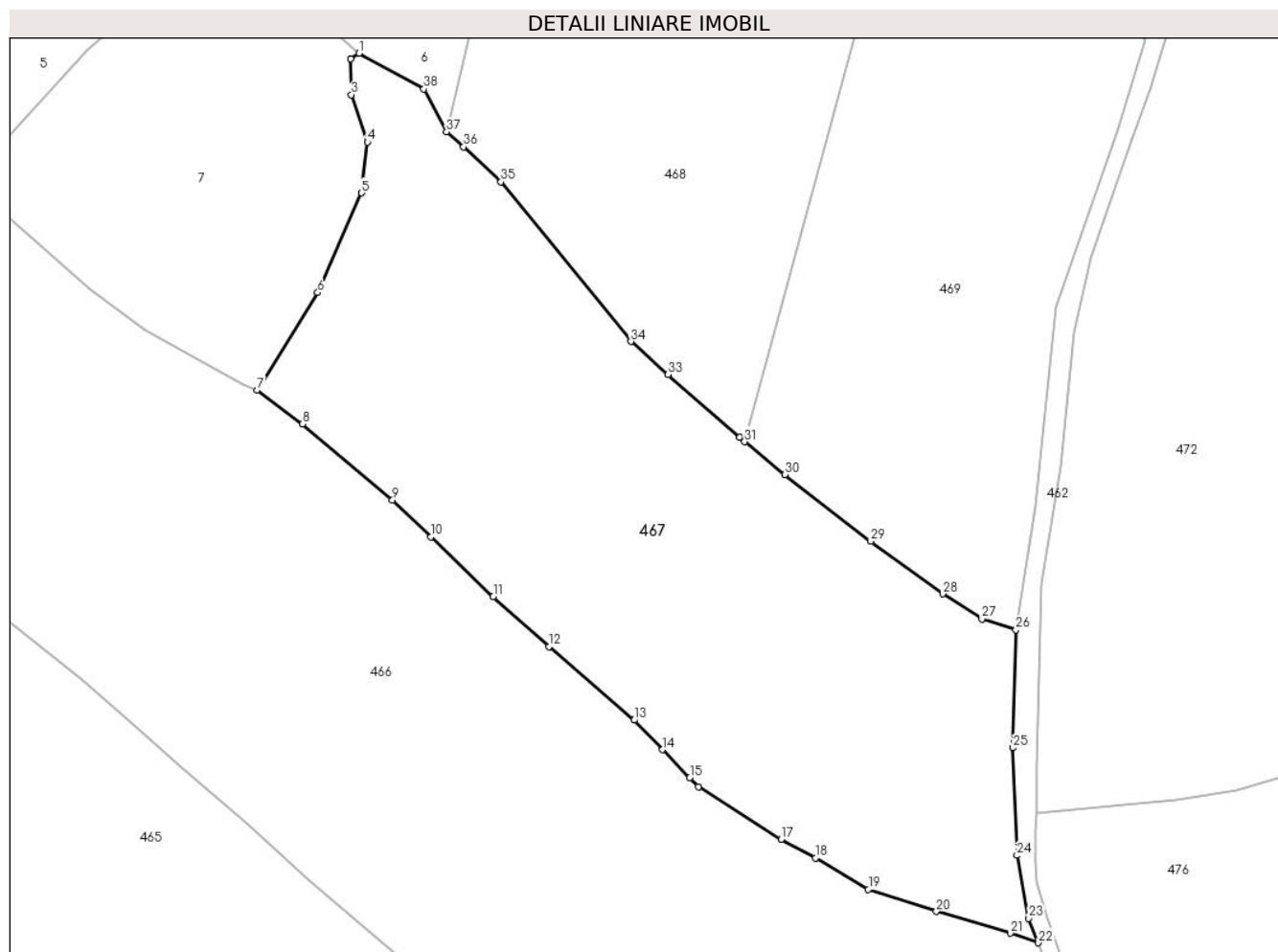
C. Partea III. SARCINI .

Inscrieri privind dezmembramintele dreptului de proprietate, drepturi reale de garanție și sarcini	Referințe
NU SUNT	

Teren

Nr cadastral	Suprafața (mp)*	Observații / Referințe
34294	11.632	

* Suprafața este determinată în planul de proiecție Stereo 70.



Date referitoare la teren

Crt	Categorie folosință	Intravilan	Suprafața (mp)	Tarla	Parcelă	Nr. topo	Observații / Referințe
1	faneata	NU	6.753	-	-	-	
2	faneata	DA	4.879	-	-	-	

Lungime Segmente

1) Valorile lungimilor segmentelor sunt obținute din proiecție în plan.

Punct început	X / Y	Punct sfârșit	X / Y	Lungime segment (** (m)
1	507.844,567 649.511,72	2	507.842,728 649.510,61	2.148
3	507.842,937 649.502,956	4	507.846,326 649.492,982	10.534
5	507.845,088 649.482,259	6	507.835,817 649.461,27	22.945
7	507.822,986 649.440,725	8	507.832,624 649.433,529	12.028

Punct început	X / Y	Punct sfârșit	X / Y	Lungime segment (** (m)
2	507.842,728 649.510,61	3	507.842,937 649.502,956	7.657
4	507.846,326 649.492,982	5	507.845,088 649.482,259	10.794
6	507.835,817 649.461,27	7	507.822,986 649.440,725	24.223
8	507.832,624 649.433,529	9	507.851,604 649.417,515	24.833

Punct început	X / Y	Punct sfârșit	X / Y	Lungime segment (** (m)
9	507.851,604 649.417,515	10	507.859,68 649.409,716	11.227
11	507.872,839 649.397,12	12	507.884,639 649.386,623	15.793
13	507.902,598 649.371,105	14	507.908,6 649.364,896	8.636
15	507.914,318 649.358,981	16	507.916,142 649.357,094	2.624
17	507.933,639 649.345,969	18	507.940,86 649.342,037	8.222
19	507.952,009 649.335,459	20	507.966,342 649.330,779	15.078
21	507.982,009 649.326,204	22	507.987,888 649.324,17	6.221
23	507.985,846 649.329,328	24	507.983,362 649.342,594	13.497
25	507.982,54 649.365,263	26	507.983,153 649.390,131	24.876
27	507.975,946 649.392,401	28	507.967,695 649.397,743	9.829
29	507.952,516 649.408,83	30	507.934,449 649.422,901	22.9
31	507.925,892 649.429,812	32	507.924,813 649.430,761	1.437
33	507.909,759 649.443,996	34	507.901,885 649.450,953	10.507
35	507.874,482 649.484,609	36	507.866,591 649.491,972	10.793
37	507.863,009 649.495,151	38	507.858,217 649.504,178	10.22

Punct început	X / Y	Punct sfârșit	X / Y	Lungime segment (** (m)
10	507.859,68 649.409,716	11	507.872,839 649.397,12	18.216
12	507.884,639 649.386,623	13	507.902,598 649.371,105	23.735
14	507.908,6 649.364,896	15	507.914,318 649.358,981	8.227
16	507.916,142 649.357,094	17	507.933,639 649.345,969	20.734
18	507.940,86 649.342,037	19	507.952,009 649.335,459	12.945
20	507.966,342 649.330,779	21	507.982,009 649.326,204	16.321
22	507.987,888 649.324,17	23	507.985,846 649.329,328	5.547
24	507.983,362 649.342,594	25	507.982,54 649.365,263	22.684
26	507.983,153 649.390,131	27	507.975,946 649.392,401	7.556
28	507.967,695 649.397,743	29	507.952,516 649.408,83	18.797
30	507.934,449 649.422,901	31	507.925,892 649.429,812	10.999
32	507.924,813 649.430,761	33	507.909,759 649.443,996	20.045
34	507.901,885 649.450,953	35	507.874,482 649.484,609	43.401
36	507.866,591 649.491,972	37	507.863,009 649.495,151	4.789
38	507.858,217 649.504,178	1	507.844,567 649.511,72	15.595

** Lungimile segmentelor sunt determinate în planul de proiecție Stereo 70 și sunt rotunjite la 1 milimetru.

*** Distanța dintre puncte este formată din segmente cumulate ce sunt mai mici decât valoarea 1 milimetru.

**DATE DESPRE IMOBILUL NR. 468**

Oficiul de Cadastru și Publicitate Imobiliară SUCEAVA
Biroul de Cadastru și Publicitate Imobiliară Vatra Dornei

A. Partea I. Descrierea imobilului

TEREN Necunoscut

Adresa: Loc. Poiana Stampei, Jud. Suceava

Nr. Crt	Nr cadastral Nr. topografic	Suprafața* (mp)	Observații / Referințe
A1	31059	9.702	Sector cadastral:11 Teren neimprejmuit;

B. Partea II. Proprietari și acte

Inscrieri privitoare la dreptul de proprietate și alte drepturi reale		Referințe
3726 / 28/03/2016		
Act Notarial nr. 638, din 25/03/2016 emis de Rotaru RAUL- GABRIEL;		
B2	Intabulare, drept de PROPRIETATE bun comun în devălmășie, dobândit prin Convenție, cota actuala 1/1, cota initiala 1/1 1) CANDREA ATANASIE, sot 2) CANDREA MARIA-CRINA, sotie	A1

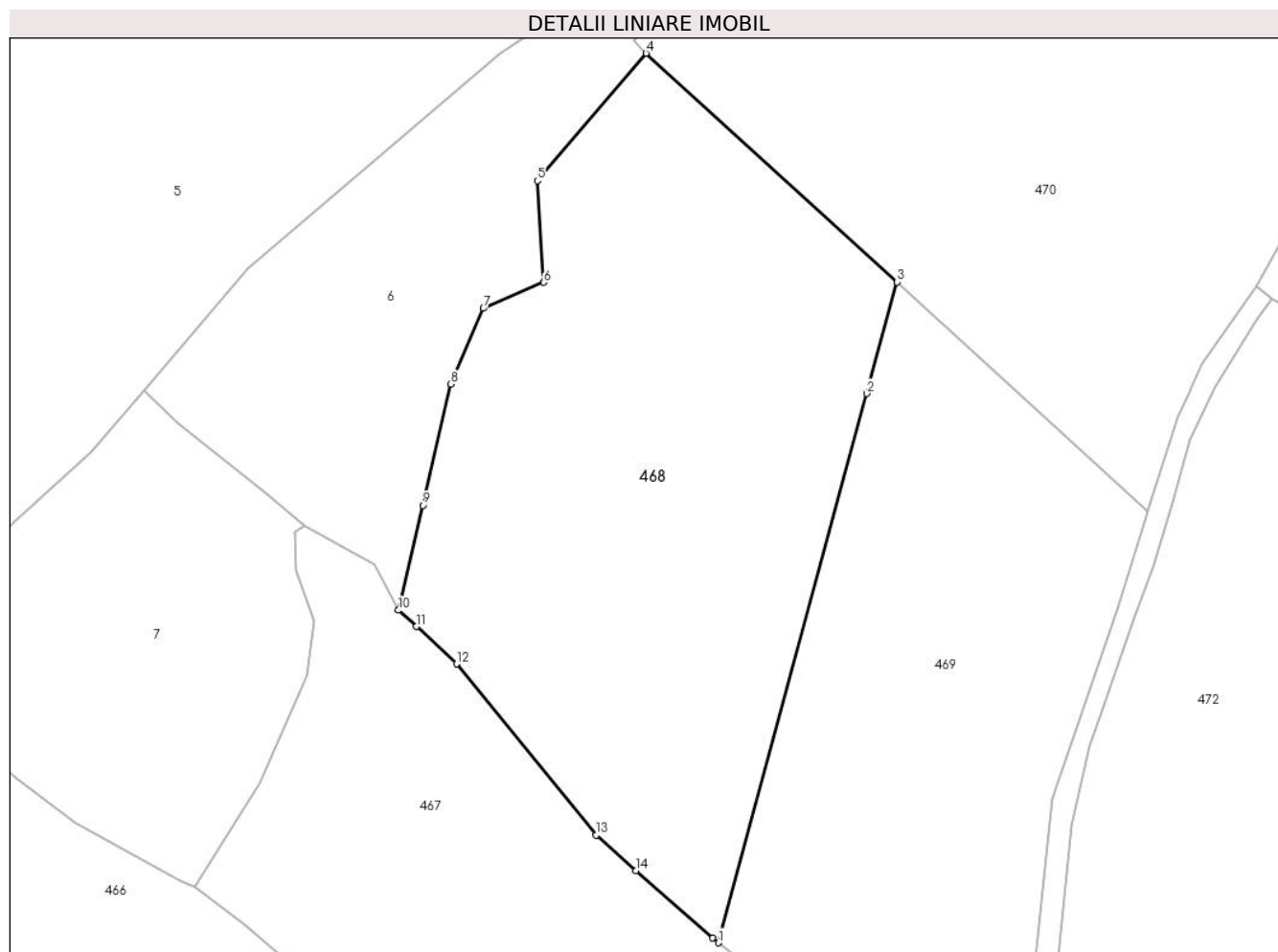
C. Partea III. SARCINI .

Inscrieri privind dezmembramintele dreptului de proprietate, drepturi reale de garanție și sarcini	Referințe
NU SUNT	

Teren

Nr cadastral	Suprafața (mp)*	Observații / Referințe
31059	9.702	

* Suprafața este determinată în planul de proiecție Stereo 70.



Date referitoare la teren

Crt	Categorie folosință	Intravilan	Suprafața (mp)	Tarla	Parcelă	Nr. topo	Observații / Referințe
1	faneata	NU	9.436	-	-	-	
2	faneata	DA	266	-	-	-	

Lungime Segmente

1) Valorile lungimilor segmentelor sunt obținute din proiecție în plan.

Punct început	X / Y	Punct sfârșit	X / Y	Lungime segment (** (m)
1	507.925,892 649.429,812	2	507.955,09 649.537,743	111.811
2	507.955,09 649.537,743	3	507.961,022 649.559,67	22.715
3	507.961,022 649.559,67	4	507.911,67 649.604,618	66.753
4	507.911,67 649.604,618	5	507.890,339 649.579,557	32.91

Punct început	X / Y	Punct sfârșit	X / Y	Lungime segment (** (m)
5	507.890,339 649.579,557	6	507.891,615 649.559,573	20.025
6	507.891,615 649.559,573	7	507.879,706 649.554,471	12.956
7	507.879,706 649.554,471	8	507.873,328 649.539,589	16.191
8	507.873,328 649.539,589	9	507.867,799 649.515,78	24.443
9	507.867,799 649.515,78	10	507.863,009 649.495,151	21.178
10	507.863,009 649.495,151	11	507.866,591 649.491,972	4.789
11	507.866,591 649.491,972	12	507.874,482 649.484,609	10.793
12	507.874,482 649.484,609	13	507.901,885 649.450,953	43.401
13	507.901,885 649.450,953	14	507.909,759 649.443,996	10.507
14	507.909,759 649.443,996	15	507.924,813 649.430,761	20.045
15	507.924,813 649.430,761	1	507.925,892 649.429,812	1.437

** Lungimile segmentelor sunt determinate în planul de proiecție Stereo 70 și sunt rotunjite la 1 milimetru.

*** Distanța dintre puncte este formată din segmente cumulate ce sunt mai mici decât valoarea 1 milimetru.

**DATE DESPRE IMOBILUL NR. 469**

Oficiul de Cadastru și Publicitate Imobiliară SUCEAVA
 Biroul de Cadastru și Publicitate Imobiliară Vatra Dornei

A. Partea I. Descrierea imobilului

TEREN Necunoscut

Adresa: Loc. Tataru, Jud. Suceava

Nr. Crt	Nr cadastral Nr. topografic	Suprafața* (mp)	Observații / Referințe
A1	31060	7.851	Sector cadastral:11 Teren neimprejmuit;

B. Partea II. Proprietari și acte

Inscrieri privitoare la dreptul de proprietate și alte drepturi reale		Referințe
2752 / 08/03/2016		
Act Notarial nr. 501, din 07/03/2016 emis de Rotaru RAUL- GABRIEL;		
B2	Intabulare, drept de PROPRIETATE bun comun în devălmășie, dobandit prin Conventie, cota actuala 1/1, cota initiala 1/1 1) CANDREA ATANASIE, sot 2) CANDREA MARIA-CRINA, sotie	A1

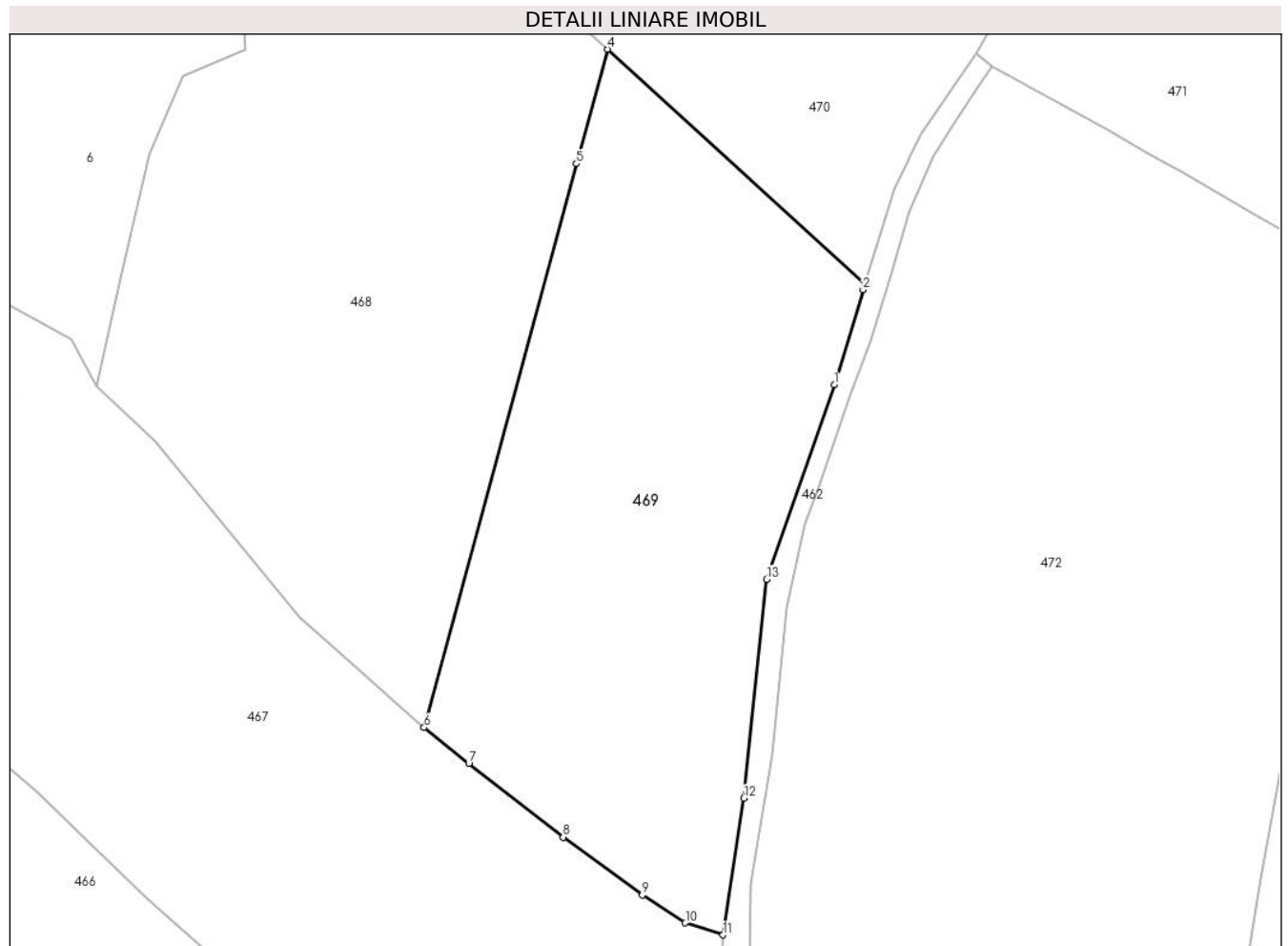
C. Partea III. SARCINI .

Inscrieri privind dezmembramintele dreptului de proprietate, drepturi reale de garanție și sarcini	Referințe
NU SUNT	

Teren

Nr cadastral	Suprafața (mp)*	Observații / Referințe
31060	7.851	

* Suprafața este determinată în planul de proiecție Stereo 70.



Date referitoare la teren

Crt	Categorie folosință	Intra vilan	Suprafața (mp)	Tarla	Parcelă	Nr. topo	Observații / Referințe
1	faneata	DA	7.143	-	-	-	Teren împrejmuit partial cu gard
2	faneata	NU	708	-	-	-	

Lungime Segmente

1) Valorile lungimilor segmentelor sunt obținute din proiecție în plan.

Punct început	X / Y	Punct sfârșit	X / Y	Lungime segment (** (m)
1	508.004,507 649.495,426	2	508.010,043 649.513,636	19.033
2	508.010,043 649.513,636	3	508.010,373 649.514,722	1.135
3	508.010,373 649.514,722	4	507.961,022 649.559,67	66.752
4	507.961,022 649.559,67	5	507.955,09 649.537,743	22.715

Punct început	X / Y	Punct sfârșit	X / Y	Lungime segment (** (m)
5	507.955,09 649.537,743	6	507.925,892 649.429,812	111.811
6	507.925,892 649.429,812	7	507.934,449 649.422,901	10.999
7	507.934,449 649.422,901	8	507.952,516 649.408,83	22.9
8	507.952,516 649.408,83	9	507.967,695 649.397,743	18.797
9	507.967,695 649.397,743	10	507.975,946 649.392,401	9.829
10	507.975,946 649.392,401	11	507.983,153 649.390,131	7.556
11	507.983,153 649.390,131	12	507.987,175 649.416,278	26.455
12	507.987,175 649.416,278	13	507.991,501 649.458,182	42.127
13	507.991,501 649.458,182	1	508.004,507 649.495,426	39.45

** Lungimile segmentelor sunt determinate în planul de proiecție Stereo 70 și sunt rotunjite la 1 milimetru.

*** Distanța dintre puncte este formată din segmente cumulate ce sunt mai mici decât valoarea 1 milimetru.

**DATE DESPRE IMOBILUL NR. 470**

Oficiul de Cadastru și Publicitate Imobiliară SUCEAVA
Biroul de Cadastru și Publicitate Imobiliară Vatra Dornei

A. Partea I. Descrierea imobilului

TEREN Extravilan

Adresa: Jud. Suceava

Nr. Crt	Nr cadastral Nr. topografic	Suprafața* (mp)	Observații / Referințe
A1	32795	15.491	Sector cadastral:11 Teren neimprejmuit;

B. Partea II. Proprietari și acte

Inscrieri privitoare la dreptul de proprietate și alte drepturi reale		Referințe
19575 / 08/12/2022		
Act Notarial nr. 2378, din 07/12/2022 emis de REY OLTICA-VERONICA;		
B2	Intabulare, drept de PROPRIETATE, ca bun comun in devalmasie, dobandit prin Conventie, cota actuala 1/1, cota initiala 1/1 1) CANDREA ATANASIE 2) CANDREA MARIA-CRINA	A1

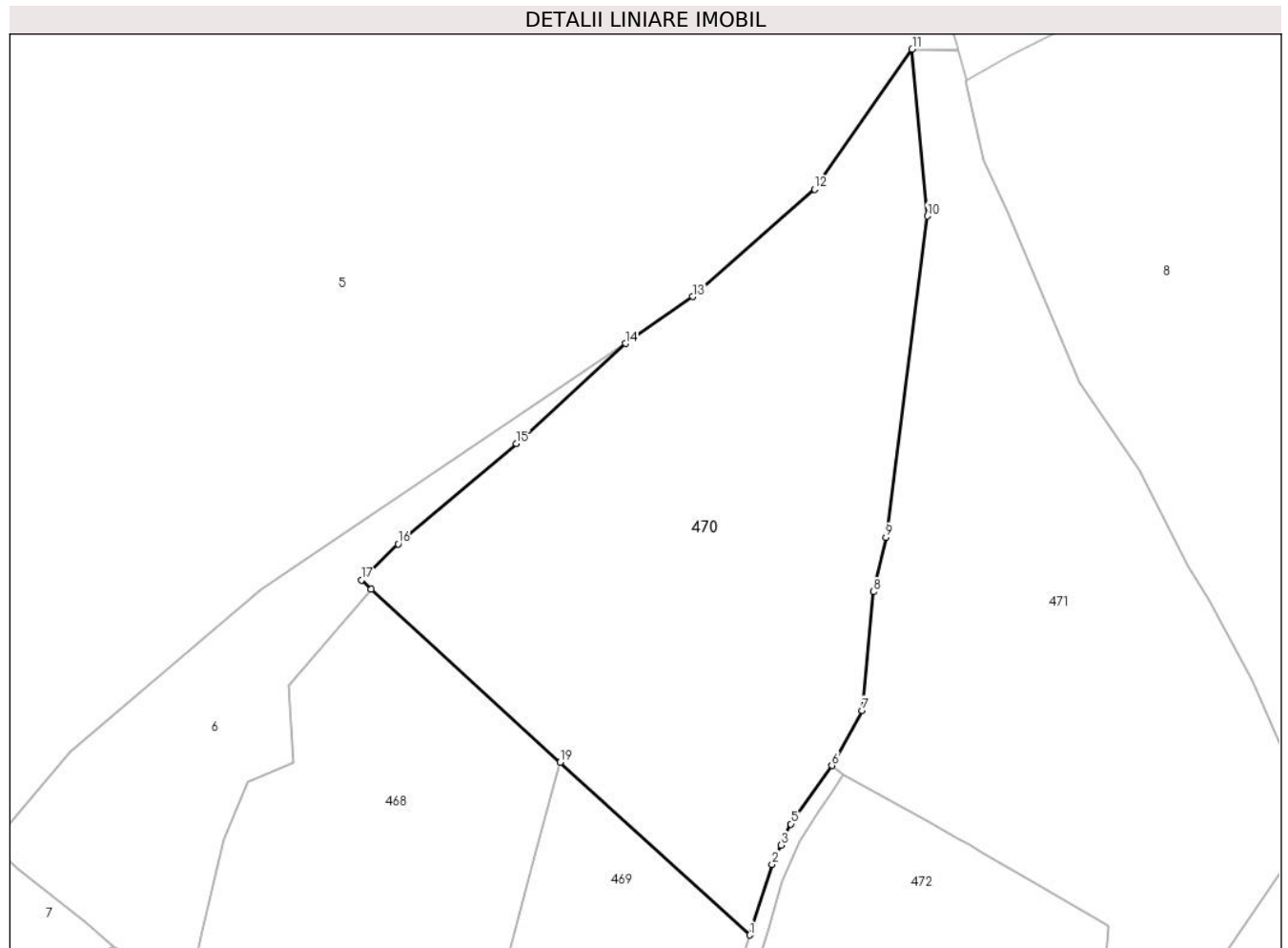
C. Partea III. SARCINI .

Inscrieri privind dezmembramintele dreptului de proprietate, drepturi reale de garanție și sarcini	Referințe
NU SUNT	

Teren

Nr cadastral	Suprafața (mp)*	Observații / Referințe
32795	15.491	

* Suprafața este determinată în planul de proiecție Stereo 70.



Date referitoare la teren

Crt	Categorie folosință	Intra vilan	Suprafața (mp)	Tarla	Parcelă	Nr. topo	Observații / Referințe
1	faneata	NU	15.491	-	-	-	

Lungime Segmente

1) Valorile lungimilor segmentelor sunt obținute din proiecție în plan.

Punct început	X / Y	Punct sfârșit	X / Y	Lungime segment (** (m)
1	508.010,373 649.514,722	2	508.016,193 649.533,125	19.301
2	508.016,193 649.533,125	3	508.018,521 649.538,091	5.485
3	508.018,521 649.538,091	4	508.018,886 649.538,87	0.86
4	508.018,886 649.538,87	5	508.021,1 649.543,593	5.216
5	508.021,1 649.543,593	6	508.031,773 649.558,807	18.584

Punct început	X / Y	Punct sfârșit	X / Y	Lungime segment (** (m)
6	508.031,773 649.558,807	7	508.039,702 649.573,137	16.377
7	508.039,702 649.573,137	8	508.042,666 649.604,009	31.014
8	508.042,666 649.604,009	9	508.045,864 649.618,188	14.535
9	508.045,864 649.618,188	10	508.056,686 649.701,746	84.256
10	508.056,686 649.701,746	11	508.052,682 649.745,168	43.606
11	508.052,682 649.745,168	12	508.027,241 649.708,729	44.441
12	508.027,241 649.708,729	13	507.995,521 649.680,79	42.27
13	507.995,521 649.680,79	14	507.977,976 649.668,596	21.366
14	507.977,976 649.668,596	15	507.949,61 649.642,573	38.494
15	507.949,61 649.642,573	16	507.918,786 649.616,468	40.393
16	507.918,786 649.616,468	17	507.909,24 649.607,1	13.375
17	507.909,24 649.607,1	18	507.911,67 649.604,618	3.474
18	507.911,67 649.604,618	19	507.961,022 649.559,67	66.753
19	507.961,022 649.559,67	1	508.010,373 649.514,722	66.752

** Lungimile segmentelor sunt determinate în planul de proiecție Stereo 70 și sunt rotunjite la 1 milimetru.

*** Distanța dintre puncte este formată din segmente cumulate ce sunt mai mici decât valoarea 1 milimetru.

**DATE DESPRE IMOBILUL NR. 471**

Oficiul de Cadastru și Publicitate Imobiliară SUCEAVA
Biroul de Cadastru și Publicitate Imobiliară Vatra Dornei

A. Partea I. Descrierea imobilului

TEREN Necunoscut

Adresa: Loc. Poiana Stampei, Jud. Suceava, sat Tataru

Nr. Crt	Nr cadastral Nr. topografic	Suprafața* (mp)	Observații / Referințe
A1	32655	Din acte: 16.233 Masurata: 16.236	Sector cadastral:11 Teren neimprejmuat;

B. Partea II. Proprietari și acte

Inscrieri privitoare la dreptul de proprietate și alte drepturi reale		Referințe
5388 / 12/04/2018		
Act Notarial nr. 795, din 05/04/2018 emis de Rotaru RAUL- GABRIEL;		
B4	Intabulare, drept de PROPRIETATE bun comun, dobandit prin Conventie, cota actuala 1/1, cota initiala 1/1 1) CANDREA ATANASIE 2) CANDREA MARIA-CRINA	A1

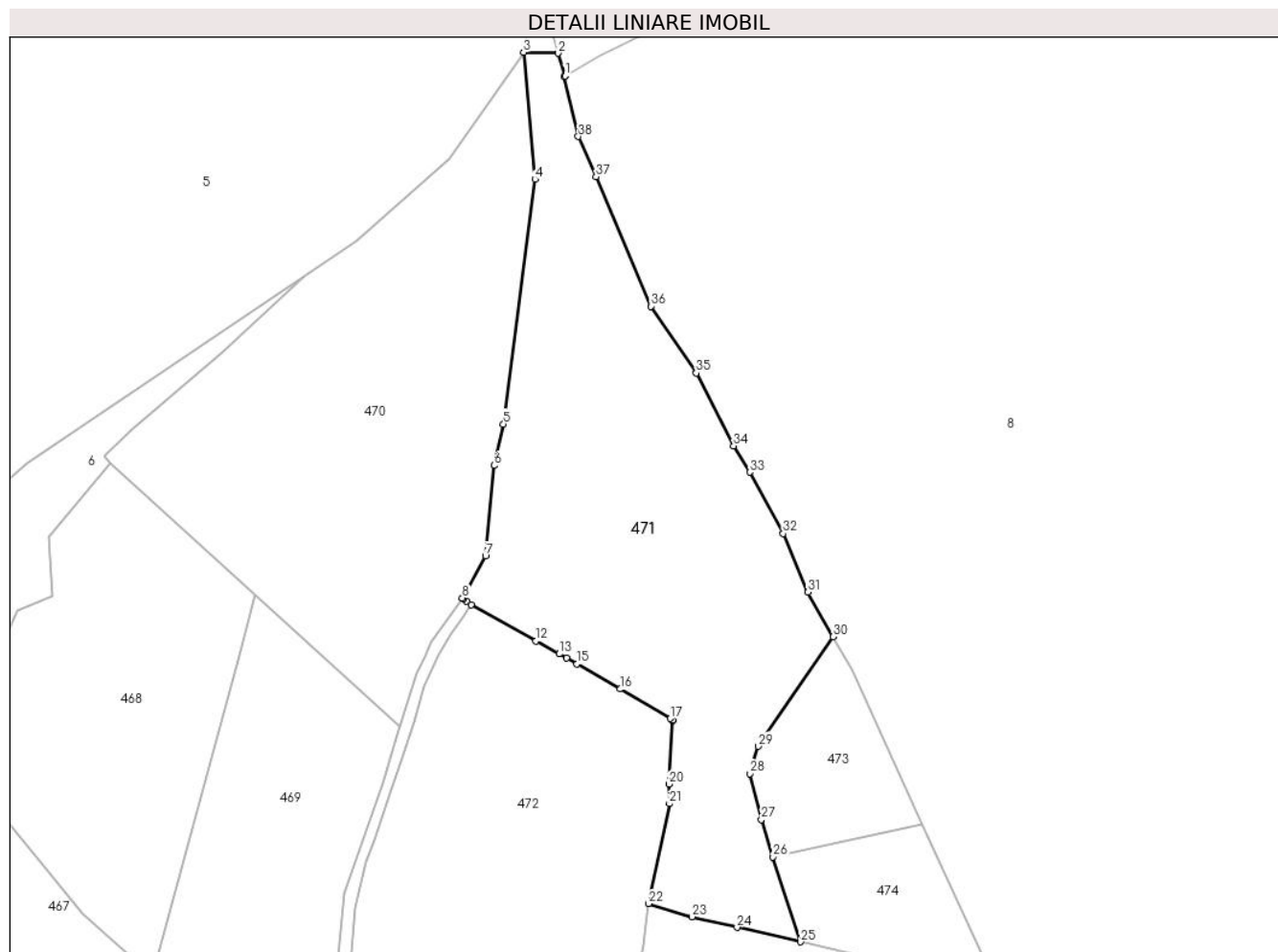
C. Partea III. SARCINI .

Inscrieri privind dezmembramintele dreptului de proprietate, drepturi reale de garanție și sarcini	Referințe
NU SUNT	

Teren

Nr cadastral	Suprafața (mp)*	Observații / Referințe
32655	Din acte: 16.233 Masurata: 16.236	

* Suprafața este determinată în planul de proiecție Stereo 70.



Date referitoare la teren

Crt	Categorie folosință	Intra vilan	Suprafața (mp)	Tarla	Parcelă	Nr. topo	Observații / Referințe
1	pasune	NU	16.198	-	-	-	
2	pasune	DA	9	-	-	-	
3	pasune	DA	8	-	-	-	
4	pasune	DA	21	-	-	-	

Lungime Segmente

1) Valorile lungimilor segmentelor sunt obținute din proiecție în plan.

Punct început	X / Y	Punct sfârșit	X / Y	Lungime segment (** (m)
1	508.066,911 649.737,074	2	508.064,592 649.744,835	8.1
3	508.052,682 649.745,168	4	508.056,686 649.701,746	43.606

Punct început	X / Y	Punct sfârșit	X / Y	Lungime segment (** (m)
2	508.064,592 649.744,835	3	508.052,682 649.745,168	11.915
4	508.056,686 649.701,746	5	508.045,864 649.618,188	84.256

Punct început	X / Y	Punct sfârșit	X / Y	Lungime segment (** (m)
5	508.045,864 649.618,188	6	508.042,666 649.604,009	14.535
7	508.039,702 649.573,137	8	508.031,773 649.558,807	16.377
9	508.032,24 649.558,441	10	508.033,287 649.557,621	1.33
11	508.034,802 649.556,435	12	508.056,977 649.544,096	25.377
13	508.064,923 649.539,67	14	508.067,428 649.538,275	2.867
15	508.070,964 649.536,238	16	508.085,804 649.527,688	17.127
17	508.102,827 649.517,589	18	508.103,682 649.517,082	0.994
19	508.103,667 649.516,828	20	508.102,365 649.495,197	21.67
21	508.102,63 649.488,51	22	508.095,4 649.454,381	34.886
23	508.110,227 649.449,897	24	508.125,708 649.446,281	15.898
25	508.147,45 649.441,338	26	508.138,01 649.470,344	30.503
27	508.134,0 649.483,086	28	508.129,982 649.498,752	16.173
29	508.132,869 649.508,098	30	508.158,512 649.545,519	45.364
31	508.149,956 649.560,782	32	508.141,45 649.580,789	21.74
33	508.130,09 649.601,739	34	508.124,536 649.610,708	10.549
35	508.111,803 649.635,596	36	508.096,196 649.658,398	27.632
37	508.077,5 649.702,679	38	508.071,418 649.716,375	14.986
39	508.066,542 649.736,861	1	508.066,911 649.737,074	0.426

Punct început	X / Y	Punct sfârșit	X / Y	Lungime segment (** (m)
6	508.042,666 649.604,009	7	508.039,702 649.573,137	31.014
8	508.031,773 649.558,807	9	508.032,24 649.558,441	0.593
10	508.033,287 649.557,621	11	508.034,802 649.556,435	1.924
12	508.056,977 649.544,096	13	508.064,923 649.539,67	9.096
14	508.067,428 649.538,275	15	508.070,964 649.536,238	4.081
16	508.085,804 649.527,688	17	508.102,827 649.517,589	19.793
18	508.103,682 649.517,082	19	508.103,667 649.516,828	0.254
20	508.102,365 649.495,197	21	508.102,63 649.488,51	6.692
22	508.095,4 649.454,381	23	508.110,227 649.449,897	15.49
24	508.125,708 649.446,281	25	508.147,45 649.441,338	22.297
26	508.138,01 649.470,344	27	508.134,0 649.483,086	13.358
28	508.129,982 649.498,752	29	508.132,869 649.508,098	9.782
30	508.158,512 649.545,519	31	508.149,956 649.560,782	17.498
32	508.141,45 649.580,789	33	508.130,09 649.601,739	23.832
34	508.124,536 649.610,708	35	508.111,803 649.635,596	27.956
36	508.096,196 649.658,398	37	508.077,5 649.702,679	48.066
38	508.071,418 649.716,375	39	508.066,542 649.736,861	21.058

** Lungimile segmentelor sunt determinate în planul de proiecție Stereo 70 și sunt rotunjite la 1 milimetru.

*** Distanța dintre puncte este formată din segmente cumulate ce sunt mai mici decât valoarea 1 milimetru.

**DATE DESPRE IMOBILUL NR. 472**

Oficiul de Cadastru și Publicitate Imobiliară SUCEAVA
Biroul de Cadastru și Publicitate Imobiliară Vatra Dornei

A. Partea I. Descrierea imobilului

TEREN Necunoscut

Adresa: Loc. Tataru, Jud. Suceava

Nr. Crt	Nr cadastral Nr. topografic	Suprafața* (mp)	Observații / Referințe
A1	32656	Din acte: 17.049 Masurata: 17.082	Sector cadastral:11 Teren imprejmuit;

B. Partea II. Proprietari și acte

Inscrieri privitoare la dreptul de proprietate și alte drepturi reale		Referințe
/		
Act Normativ nr. 7, din 13/03/1996 emis de PARLAMENTUL ROMANIEI;		
B1	Intabulare, drept de PROPRIETATE, dobandit prin Lege, cota actuala 1/1, cota initiala 1/1 1) NEIDENTIFICAT	A1
11309 / 15/07/2021		
Act Administrativ nr. 4654, din 09/06/2021 emis de Primăria comunei Poiana Stampei;		
B2	se îndreaptă eroarea materială strecurată în încheierea nr. 10913/07.07.2021 în sensul corectării numărului actului administrativ de sub B.1 din 4655/09.06.2021 în 4654/09.06.2021	A1
10913 / 07/07/2021		
Act Notarial nr. 863, din 12/09/2017 emis de CAMELIA PAZIUC (act administrativ nr 4655 din 09.06.2021, emis de Primăria comunei Poiana Stampei;act administrativ nr 4654 din 09.06.2021, emis de Primăria comunei Poiana Stampei);		
B3	se notează POSESIA asupra imobilului 1) DOROFTIESE CONSTANTIN 2) DOROFTIESE OLTEA	A1

C. Partea III. SARCINI .

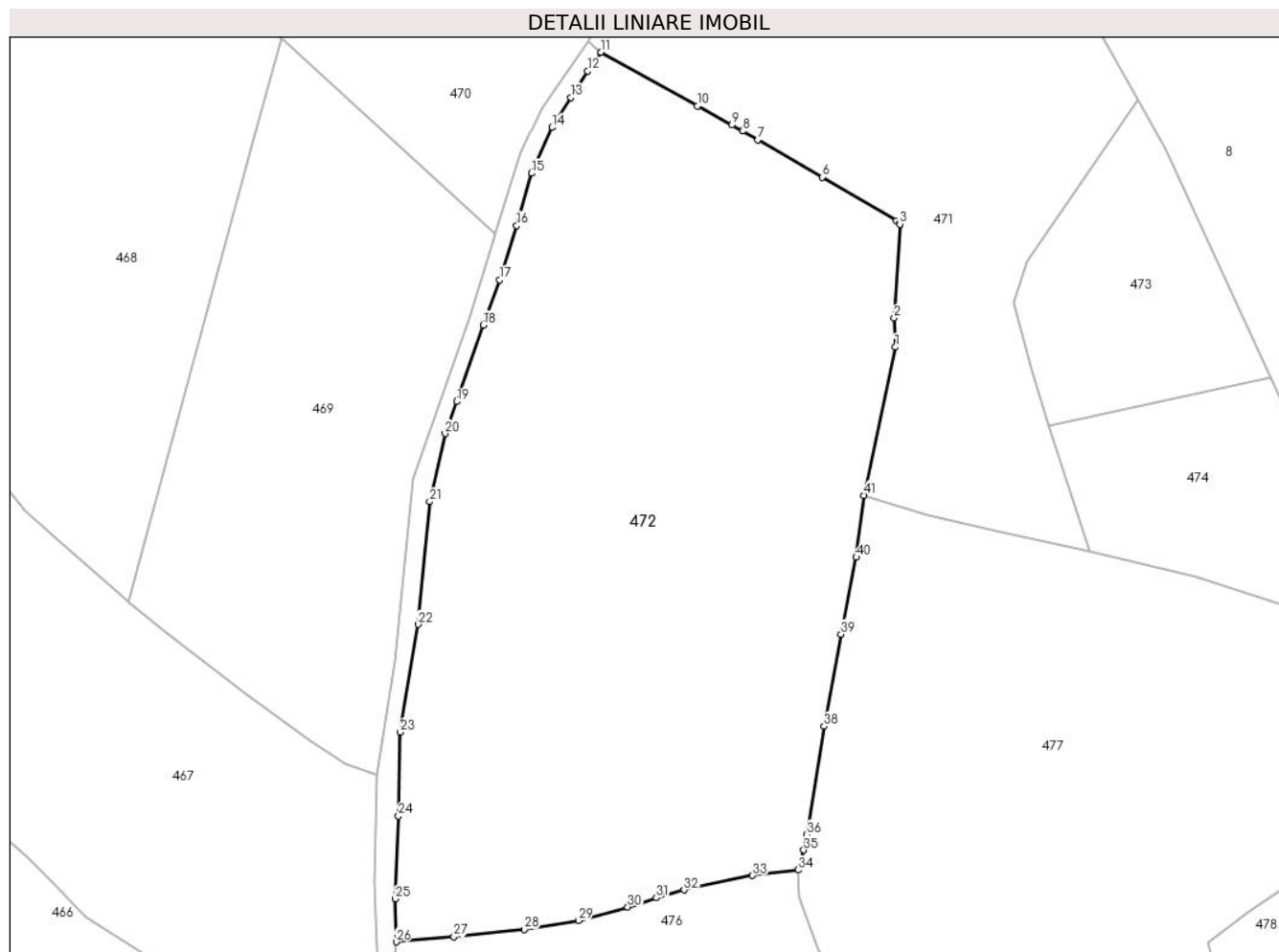
Inscrieri privind dezmembramintele dreptului de proprietate, drepturi reale de garanție și sarcini	Referințe
NU SUNT	

Anexa Nr. 1 La Partea I

Teren

Nr cadastral	Suprafața (mp)*	Observații / Referințe
32656	Din acte: 17.049 Masurata: 17.082	

* Suprafața este determinată în planul de proiecție Stereo 70.



Date referitoare la teren

Crt	Categorie folosință	Intra vilan	Suprafața (mp)	Tarla	Parcelă	Nr. topo	Observații / Referințe
1	faneata	DA	17.049	-	-	-	
2	faneata	NU	23	-	-	-	
3	faneata	NU	10	-	-	-	

Lungime Segmente

1) Valorile lungimilor segmentelor sunt obținute din proiecție în plan.

Punct început	X / Y	Punct sfârșit	X / Y	Lungime segment	Punct început	X / Y	Punct sfârșit	X / Y	Lungime segment	Punct început	X / Y	Punct sfârșit	X / Y	Lungime segment
1	508.102,63 649.488,51	2	508.102,365 649.495,197	6.692	2	508.102,365 649.495,197	3	508.103,667 649.516,828	21.67	3	508.103,667 649.516,828	4	508.103,682 649.517,082	0.254
4	508.103,682 649.517,082	5	508.102,827 649.517,589	0.994	5	508.102,827 649.517,589	6	508.085,804 649.527,688	19.79 3	6	508.085,804 649.527,688	7	508.070,964 649.536,238	17.12 7
7	508.070,964 649.536,238	8	508.067,428 649.538,275	4.081	8	508.067,428 649.538,275	9	508.064,923 649.539,67	2.867	9	508.064,923 649.539,67	10	508.056,977 649.544,096	9.096

Punct început	X / Y	Punct sfârșit	X / Y	Lungime segment	Punct început	X / Y	Punct sfârșit	X / Y	Lungime segment	Punct început	X / Y	Punct sfârșit	X / Y	Lungime segment
10	508.056,977 649.544,096	11	508.034,802 649.556,435	25.377	11	508.034,802 649.556,435	12	508.031,775 649.552,091	5.295	12	508.031,775 649.552,091	13	508.027,811 649.546,036	7.237
13	508.027,811 649.546,036	14	508.023,513 649.539,109	8.152	14	508.023,513 649.539,109	15	508.018,746 649.528,563	11.573	15	508.018,746 649.528,563	16	508.015,343 649.516,485	12.548
16	508.015,343 649.516,485	17	508.011,434 649.503,966	13.115	17	508.011,434 649.503,966	18	508.007,665 649.493,607	11.023	18	508.007,665 649.493,607	19	508.001,565 649.475,985	18.648
19	508.001,565 649.475,985	20	507.998,84 649.468,593	7.878	20	507.998,84 649.468,593	21	507.995,286 649.452,886	16.104	21	507.995,286 649.452,886	22	507.992,606 649.424,679	28.334
22	507.992,606 649.424,679	23	507.988,517 649.399,841	25.172	23	507.988,517 649.399,841	24	507.988,123 649.380,506	19.339	24	507.988,123 649.380,506	25	507.987,407 649.361,426	19.093
25	507.987,407 649.361,426	26	507.987,611 649.351,534	9.894	26	507.987,611 649.351,534	27	508.000,869 649.352,676	13.307	27	508.000,869 649.352,676	28	508.017,1 649.354,401	16.322
28	508.017,1 649.354,401	29	508.029,655 649.356,427	12.717	29	508.029,655 649.356,427	30	508.040,937 649.359,554	11.707	30	508.040,937 649.359,554	31	508.047,514 649.361,697	6.917
31	508.047,514 649.361,697	32	508.053,898 649.363,466	6.625	32	508.053,898 649.363,466	33	508.069,699 649.366,828	16.155	33	508.069,699 649.366,828	34	508.080,161 649.368,072	10.536
34	508.080,161 649.368,072	35	508.081,509 649.372,668	4.79	35	508.081,509 649.372,668	36	508.082,236 649.376,212	3.618	36	508.082,236 649.376,212	37	508.082,726 649.378,601	2.439
37	508.082,726 649.378,601	38	508.086,249 649.401,14	22.813	38	508.086,249 649.401,14	39	508.090,082 649.422,375	21.578	39	508.090,082 649.422,375	40	508.093,621 649.440,109	18.084
40	508.093,621 649.440,109	41	508.095,4 649.454,381	14.382	41	508.095,4 649.454,381	1	508.102,63 649.488,51	34.886					

** Lungimile segmentelor sunt determinate în planul de proiecție Stereo 70 și sunt rotunjite la 1 milimetru.

*** Distanța dintre puncte este formată din segmente cumulate ce sunt mai mici decât valoarea 1 milimetru.

**DATE DESPRE IMOBILUL NR. 473**

Oficiul de Cadastru și Publicitate Imobiliară SUCEAVA
Biroul de Cadastru și Publicitate Imobiliară Vatra Dornei

A. Partea I. Descrierea imobilului

TEREN Extravilan

Adresa: Jud. Suceava, sat Tataru

Nr. Crt	Nr cadastral Nr. topografic	Suprafața* (mp)	Observații / Referințe
A1	32657	2.500	Sector cadastral:11 Teren neimprejmuit;

B. Partea II. Proprietari și acte

Inscrieri privitoare la dreptul de proprietate și alte drepturi reale		Referințe
16985 / 22/11/2017		
Act Notarial nr. 2867, din 21/11/2017 emis de Rotaru RAUL- GABRIEL;		
B3	Intabulare, drept de PROPRIETATE, bun comun în devălmășie, dobândit prin Conventie, cota actuala 1/1, cota initiala 1/1 1) CANDREA ATANASIE 2) CANDREA MARIA-CRINA	A1

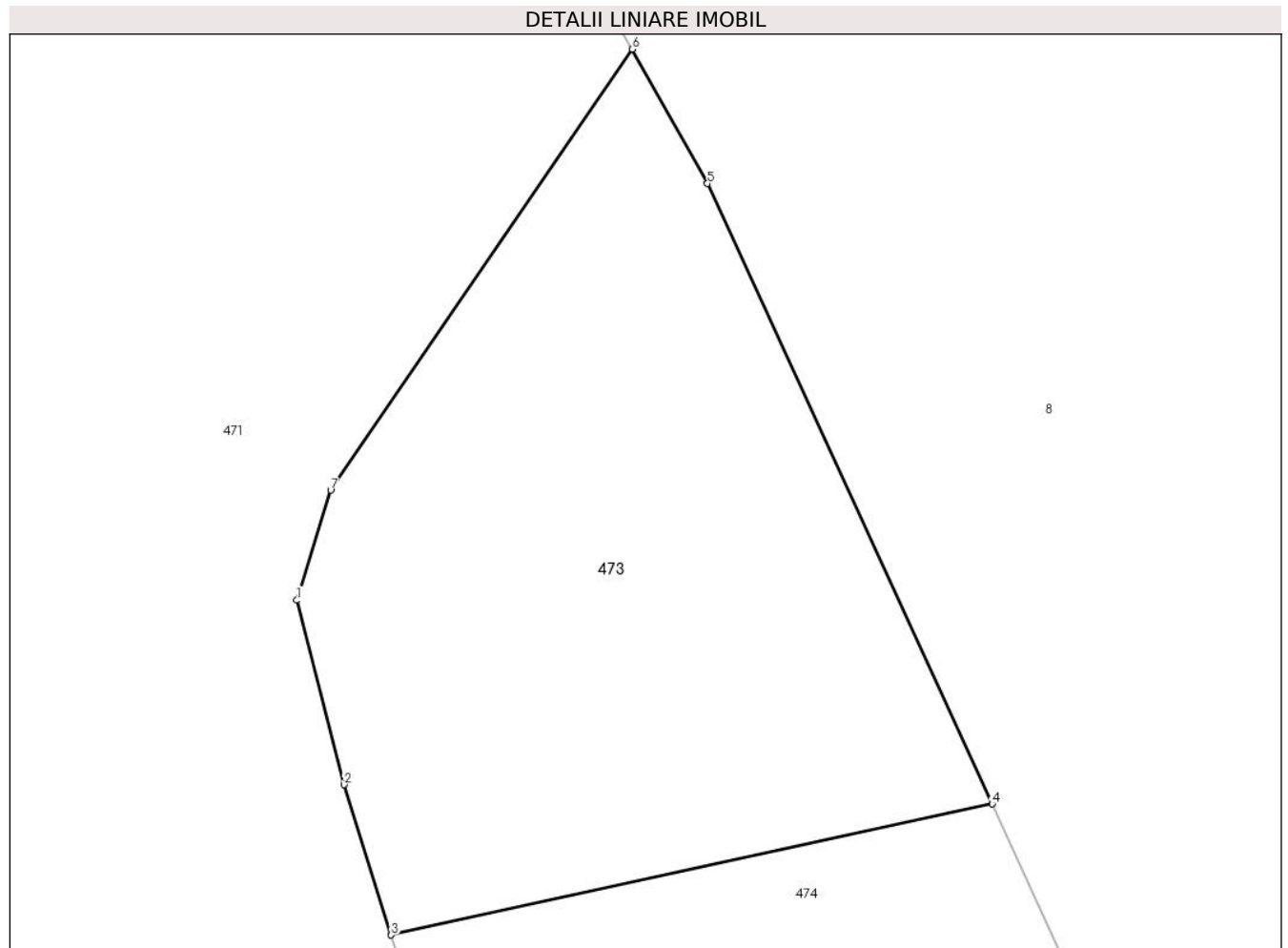
C. Partea III. SARCINI .

Inscrieri privind dezmembramintele dreptului de proprietate, drepturi reale de garanție și sarcini	Referințe
NU SUNT	

Teren

Nr cadastral	Suprafața (mp)*	Observații / Referințe
32657	2.500	

* Suprafața este determinată în planul de proiecție Stereo 70.



Date referitoare la teren

Crt	Categorie folosință	Intra vilan	Suprafața (mp)	Tarla	Parcelă	Nr. topo	Observații / Referințe
1	pasune	NU	2.500	-	-	-	

Lungime Segmente

1) Valorile lungimilor segmentelor sunt obținute din proiecție în plan.

Punct început	X / Y	Punct sfârșit	X / Y	Lungime segment (** (m)
1	508.129,982 649.498,752	2	508.134,0 649.483,086	16.173
2	508.134,0 649.483,086	3	508.138,01 649.470,344	13.358
3	508.138,01 649.470,344	4	508.189,088 649.481,458	52.273
4	508.189,088 649.481,458	5	508.164,877 649.534,12	57.961
5	508.164,877 649.534,12	6	508.158,512 649.545,519	13.056

Punct început	X / Y	Punct sfârșit	X / Y	Lungime segment (** (m)
6	508.158,512 649.545,519	7	508.132,869 649.508,098	45.364
7	508.132,869 649.508,098	1	508.129,982 649.498,752	9.782

** Lungimile segmentelor sunt determinate în planul de proiecție Stereo 70 și sunt rotunjite la 1 milimetru.

*** Distanța dintre puncte este formată din segmente cumulate ce sunt mai mici decât valoarea 1 milimetru.

**DATE DESPRE IMOBILUL NR. 474**

Oficiul de Cadastru și Publicitate Imobiliară SUCEAVA
Biroul de Cadastru și Publicitate Imobiliară Vatra Dornei

A. Partea I. Descrierea imobilului

TEREN Extravilan

Adresa: Jud. Suceava, sat Tataru

Nr. Crt	Nr cadastral Nr. topografic	Suprafața* (mp)	Observații / Referințe
A1	32653	2.500	Sector cadastral:11 Teren neimprejmuit;

B. Partea II. Proprietari și acte

Inscrieri privitoare la dreptul de proprietate și alte drepturi reale		Referințe
16984 / 22/11/2017		
Act Notarial nr. 2873, din 21/11/2017 emis de Rotaru RAUL- GABRIEL;		
B2	Intabulare, drept de PROPRIETATE, bun comun în devălmășie, dobândit prin Convenție, cota actuala 1/1, cota initiala 1/1 1) CANDREA ATANASIE 2) CANDREA MARIA-CRINA	A1

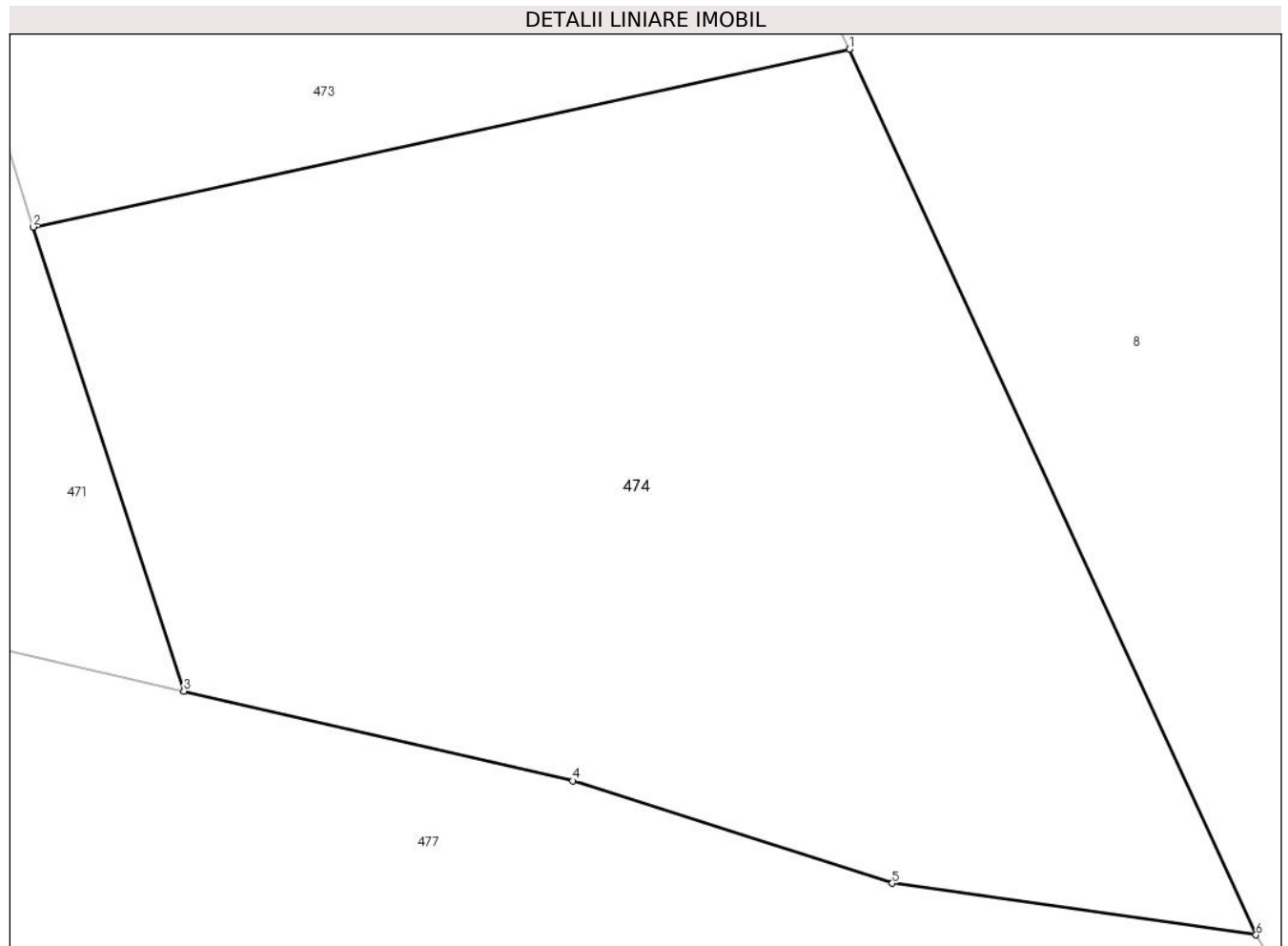
C. Partea III. SARCINI .

Inscrieri privind dezmembramintele dreptului de proprietate, drepturi reale de garanție și sarcini	Referințe
NU SUNT	

Teren

Nr cadastral	Suprafața (mp)*	Observații / Referințe
32653	2.500	

* Suprafața este determinată în planul de proiecție Stereo 70.



Date referitoare la teren

Crt	Categorie folosință	Intra vilan	Suprafața (mp)	Tarla	Parcelă	Nr. topo	Observații / Referințe
1	padure	NU	2.500	-	-	-	

Lungime Segmente

1) Valorile lungimilor segmentelor sunt obținute din proiecție în plan.

Punct început	X / Y	Punct sfârșit	X / Y	Lungime segment (** (m)
1	508.189,088 649.481,458	2	508.138,01 649.470,344	52.273
2	508.138,01 649.470,344	3	508.147,45 649.441,338	30.503
3	508.147,45 649.441,338	4	508.171,781 649.435,741	24.966
4	508.171,781 649.435,741	5	508.191,785 649.429,326	21.007
5	508.191,785 649.429,326	6	508.214,546 649.426,104	22.988

Punct început	X / Y	Punct sfârșit	X / Y	Lungime segment (** (m)
6	508.214,546 649.426,104	1	508.189,088 649.481,458	60.928

** Lungimile segmentelor sunt determinate în planul de proiecție Stereo 70 și sunt rotunjite la 1 milimetru.

*** Distanța dintre puncte este formată din segmente cumulate ce sunt mai mici decât valoarea 1 milimetru.

**DATE DESPRE IMOBILUL NR. 476**

Oficiul de Cadastru și Publicitate Imobiliară SUCEAVA
Biroul de Cadastru și Publicitate Imobiliară Vatra Dornei

A. Partea I. Descrierea imobilului

TEREN Necunoscut

Adresa: Loc. Tataru, Jud. Suceava

Nr. Crt	Nr cadastral Nr. topografic	Suprafața* (mp)	Observații / Referințe
A1		10.165	Sector cadastral:11 Teren imprejmuit; 429/3(CF 32645)

B. Partea II. Proprietari și acte

Inscrieri privitoare la dreptul de proprietate și alte drepturi reale		Referințe
/		
Act Normativ nr. 7, din 13/03/1996 emis de PARLAMENTUL ROMANIEI;		
B1	Intabulare, drept de PROPRIETATE, dobandit prin Lege, cota actuala 1/1, cota initiala 1/1 1) NEIDENTIFICAT NEIDENTIFICAT	A1
Act Administrativ nr. 6451, din 26/08/2022 emis de PRIMARIA COMUNEI POIANA STAMPEI;		
B2	SE NOTEAZA POSESIA FAPTICA IN FAVOAREA LUI 1) IORGA IULIANA MARCELA	A1

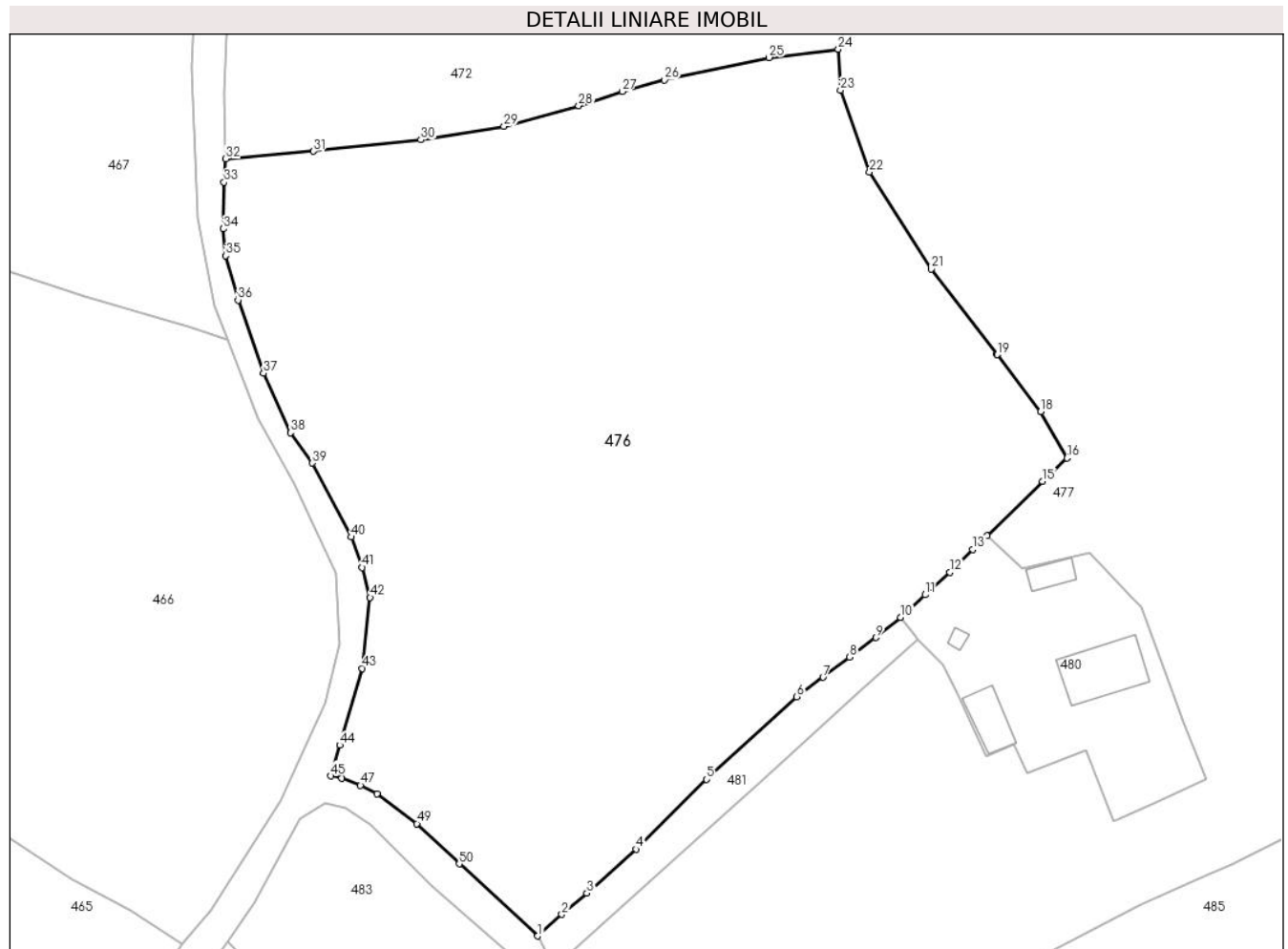
C. Partea III. SARCINI .

Inscrieri privind dezmembramintele dreptului de proprietate, drepturi reale de garanție și sarcini	Referințe
NU SUNT	

Teren

Nr cadastral	Suprafața (mp)*	Observații / Referințe
	10.165	429/3(CF 32645)

* Suprafața este determinată în planul de proiecție Stereo 70.



Date referitoare la teren

Crt	Categorie folosință	Intravilan	Suprafața (mp)	Tarla	Parcelă	Nr. topo	Observații / Referințe
1	faneata	DA	10.159	-	-	-	
2	faneata	NU	5	-	-	-	

Lungime Segmente

1) Valorile lungimilor segmentelor sunt obținute din proiecție în plan.

Punct început	X / Y	Punct sfârșit	X / Y	Lungime segment	Punct început	X / Y	Punct sfârșit	X / Y	Lungime segment	Punct început	X / Y	Punct sfârșit	X / Y	Lungime segment
1	508.034,774 649.234,233	2	508.038,388 649.237,482	4.86	2	508.038,388 649.237,482	3	508.042,177 649.240,701	4.972	3	508.042,177 649.240,701	4	508.049,623 649.247,318	9.961
4	508.049,623 649.247,318	5	508.060,271 649.257,859	14.983	5	508.060,271 649.257,859	6	508.073,875 649.270,35	18.469	6	508.073,875 649.270,35	7	508.077,861 649.273,283	4.949
7	508.077,861 649.273,283	8	508.081,881 649.276,305	5.029	8	508.081,881 649.276,305	9	508.085,812 649.279,283	4.932	9	508.085,812 649.279,283	10	508.089,58 649.282,335	4.849
10	508.089,58 649.282,335	11	508.093,294 649.285,726	5.029	11	508.093,294 649.285,726	12	508.097,039 649.289,117	5.052	12	508.097,039 649.289,117	13	508.100,477 649.292,564	4.868
13	508.100,477 649.292,564	14	508.102,616 649.294,645	2.984	14	508.102,616 649.294,645	15	508.111,018 649.302,871	11.758	15	508.111,018 649.302,871	16	508.114,701 649.306,379	5.086

Punct început	X / Y	Punct sfârșit	X / Y	Lungime segment	Punct început	X / Y	Punct sfârșit	X / Y	Lungime segment	Punct început	X / Y	Punct sfârșit	X / Y	Lungime segment
16	508.114,701 649.306,379	17	508.114,805 649.306,478	0.144	17	508.114,805 649.306,478	18	508.110,723 649.313,371	8.011	18	508.110,723 649.313,371	19	508.104,152 649.321,973	10.825
19	508.104,152 649.321,973	20	508.104,125 649.322,008	0.044	20	508.104,125 649.322,008	21	508.094,216 649.334,886	16.249	21	508.094,216 649.334,886	22	508.084,892 649.349,569	17.393
22	508.084,892 649.349,569	23	508.080,487 649.361,88	13.075	23	508.080,487 649.361,88	24	508.080,161 649.368,072	6.201	24	508.080,161 649.368,072	25	508.069,699 649.366,828	10.536
25	508.069,699 649.366,828	26	508.053,898 649.363,466	16.155	26	508.053,898 649.363,466	27	508.047,514 649.361,697	6.625	27	508.047,514 649.361,697	28	508.040,937 649.359,554	6.917
28	508.040,937 649.359,554	29	508.029,655 649.356,427	11.707	29	508.029,655 649.356,427	30	508.017,1 649.354,401	12.717	30	508.017,1 649.354,401	31	508.000,869 649.352,676	16.322
31	508.000,869 649.352,676	32	507.987,611 649.351,534	13.307	32	507.987,611 649.351,534	33	507.987,366 649.347,994	3.548	33	507.987,366 649.347,994	34	507.987,252 649.340,958	7.037
34	507.987,252 649.340,958	35	507.987,63 649.336,887	4.089	35	507.987,63 649.336,887	36	507.989,474 649.330,216	6.921	36	507.989,474 649.330,216	37	507.993,316 649.319,187	11.679
37	507.993,316 649.319,187	38	507.997,408 649.310,2	9.875	38	507.997,408 649.310,2	39	508.000,721 649.305,611	5.66	39	508.000,721 649.305,611	40	508.006,572 649.294,442	12.609
40	508.006,572 649.294,442	41	508.008,217 649.289,853	4.875	41	508.008,217 649.289,853	42	508.009,424 649.285,322	4.689	42	508.009,424 649.285,322	43	508.008,255 649.274,612	10.774
43	508.008,255 649.274,612	44	508.004,823 649.263,044	12.066	44	508.004,823 649.263,044	45	508.003,509 649.258,37	4.855	45	508.003,509 649.258,37	46	508.005,129 649.258,013	1.659
46	508.005,129 649.258,013	47	508.007,974 649.256,986	3.025	47	508.007,974 649.256,986	48	508.010,457 649.255,688	2.802	48	508.010,457 649.255,688	49	508.016,488 649.251,185	7.527
49	508.016,488 649.251,185	50	508.022,891 649.245,112	8.825	50	508.022,891 649.245,112	1	508.034,774 649.234,233	16.111					

** Lungimile segmentelor sunt determinate în planul de proiecție Stereo 70 și sunt rotunjite la 1 milimetru.

*** Distanța dintre puncte este formată din segmente cumulate ce sunt mai mici decât valoarea 1 milimetru.

**DATE DESPRE IMOBILUL NR. 477**

Oficiul de Cadastru și Publicitate Imobiliară SUCEAVA
Biroul de Cadastru și Publicitate Imobiliară Vatra Dornei

A. Partea I. Descrierea imobilului

TEREN Necunoscut

Adresa: Loc. Tataru, Jud. Suceava

Nr. Crt	Nr cadastral Nr. topografic	Suprafața* (mp)	Observații / Referințe
A1	30368	22.975	Sector cadastral:11 Teren neimprejmuit;

B. Partea II. Proprietari și acte

Inscrieri privitoare la dreptul de proprietate și alte drepturi reale		Referințe
1560 / 16/03/2010		
Act Notarial nr. 415, din 16/03/2010 emis de BNP NICULINA VASILUT;		
B1	Se infiinteaza cartea funciara 30368 a imobilului cu numarul cadastral 30368/Poiana Stampei, rezultat din dezmembrarea imobilului cu numarul cadastral 30336 inscris in cartea funciara 30336;	A1
6140 / 19/04/2019		
Act Notarial nr. 796, din 18/04/2019 emis de Rotaru RAUL- GABRIEL;		
B3	Intabulare, drept de PROPRIETATE, bun propriu, dobandit prin Conventie, cota actuala 1/1, cota initiala 1/1 1) ADAM MIRCEA-IOAN	A1

C. Partea III. SARCINI .

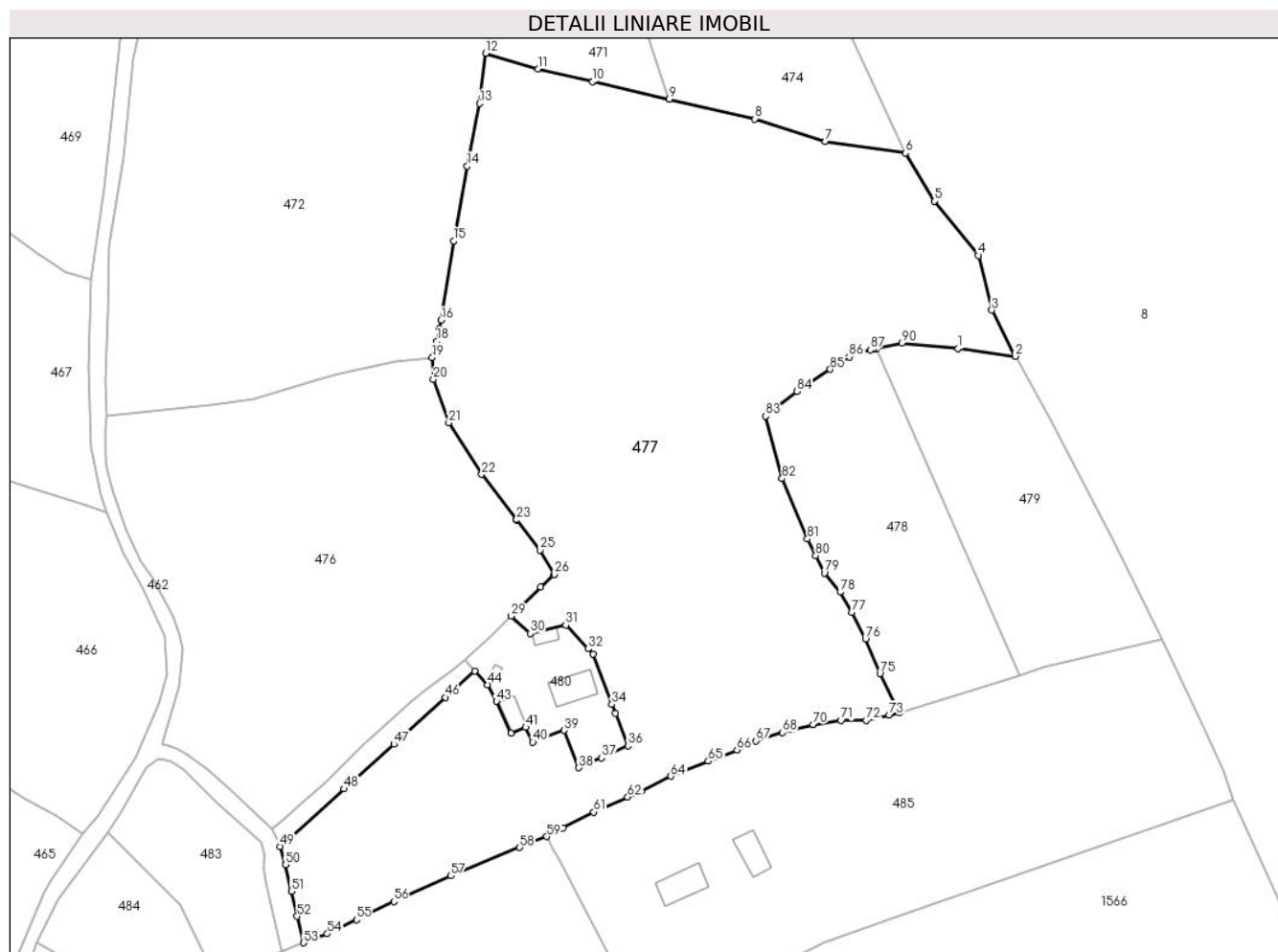
Inscrieri privind dezmembramintele dreptului de proprietate, drepturi reale de garanție și sarcini	Referințe
NU SUNT	

Anexa Nr. 1 La Partea I

Teren

Nr cadastral	Suprafața (mp)*	Observații / Referințe
30368	22.975	

* Suprafața este determinată în planul de proiecție Stereo 70.



Date referitoare la teren

Crt	Categorie folosință	Intravilan	Suprafața (mp)	Tarla	Parcelă	Nr. topo	Observații / Referințe
1	faneata	NU	16.853	-	-	-	
2	faneata	DA	172	-	-	-	
3	faneata	DA	5.849	-	-	-	
4	faneata	DA	10	-	-	-	
5	faneata	DA	10	-	-	-	
6	faneata	NU	81	-	-	-	

Lungime Segmente

1) Valorile lungimilor segmentelor sunt obținute din proiecție în plan.

Punct început	X / Y	Punct sfârșit	X / Y	Lungime segment	Punct început	X / Y	Punct sfârșit	X / Y	Lungime segment	Punct început	X / Y	Punct sfârșit	X / Y	Lungime segment
1	508.229,493 649.370,587	2	508.245,713 649.368,419	16.364	2	508.245,713 649.368,419	3	508.239,072 649.381,501	14.671	3	508.239,072 649.381,501	4	508.235,231 649.396,983	15.951
4	508.235,231 649.396,983	5	508.222,727 649.412,459	19.896	5	508.222,727 649.412,459	6	508.214,546 649.426,104	15.916	6	508.214,546 649.426,104	7	508.191,785 649.429,326	22.988

Punct început	X / Y	Punct sfârșit	X / Y	Lungime segment	Punct început	X / Y	Punct sfârșit	X / Y	Lungime segment	Punct început	X / Y	Punct sfârșit	X / Y	Lungime segment
7	508.191,785 649.429,326	8	508.171,781 649.435,741	21.007	8	508.171,781 649.435,741	9	508.147,45 649.441,338	24.966	9	508.147,45 649.441,338	10	508.125,708 649.446,281	22.297
10	508.125,708 649.446,281	11	508.110,227 649.449,897	15.898	11	508.110,227 649.449,897	12	508.095,4 649.454,381	15.49	12	508.095,4 649.454,381	13	508.093,621 649.440,109	14.382
13	508.093,621 649.440,109	14	508.090,082 649.422,375	18.084	14	508.090,082 649.422,375	15	508.086,249 649.401,14	21.578	15	508.086,249 649.401,14	16	508.082,726 649.378,601	22.813
16	508.082,726 649.378,601	17	508.082,236 649.376,212	2.439	17	508.082,236 649.376,212	18	508.081,509 649.372,668	3.618	18	508.081,509 649.372,668	19	508.080,161 649.368,072	4.79
19	508.080,161 649.368,072	20	508.080,487 649.361,88	6.201	20	508.080,487 649.361,88	21	508.084,892 649.349,569	13.075	21	508.084,892 649.349,569	22	508.094,216 649.334,886	17.393
22	508.094,216 649.334,886	23	508.104,125 649.322,008	16.249	23	508.104,125 649.322,008	24	508.104,152 649.321,973	0.044	24	508.104,152 649.321,973	25	508.110,723 649.313,371	10.825
25	508.110,723 649.313,371	26	508.114,805 649.306,478	8.011	26	508.114,805 649.306,478	27	508.114,701 649.306,379	0.144	27	508.114,701 649.306,379	28	508.111,018 649.302,871	5.086
28	508.111,018 649.302,871	29	508.102,616 649.294,645	11.758	29	508.102,616 649.294,645	30	508.107,964 649.289,739	7.257	30	508.107,964 649.289,739	31	508.118,109 649.292,076	10.411
31	508.118,109 649.292,076	32	508.124,401 649.285,388	9.183	32	508.124,401 649.285,388	33	508.125,889 649.283,805	2.173	33	508.125,889 649.283,805	34	508.131,188 649.269,587	15.173
34	508.131,188 649.269,587	35	508.132,126 649.267,069	2.687	35	508.132,126 649.267,069	36	508.135,738 649.257,86	9.892	36	508.135,738 649.257,86	37	508.128,289 649.254,443	8.195
37	508.128,289 649.254,443	38	508.121,78 649.251,591	7.106	38	508.121,78 649.251,591	39	508.117,564 649.262,208	11.423	39	508.117,564 649.262,208	40	508.108,755 649.258,906	9.408
40	508.108,755 649.258,906	41	508.106,709 649.263,097	4.664	41	508.106,709 649.263,097	42	508.102,504 649.261,371	4.545	42	508.102,504 649.261,371	43	508.098,37 649.270,431	9.959
43	508.098,37 649.270,431	44	508.095,919 649.275,189	5.352	44	508.095,919 649.275,189	45	508.092,207 649.279,046	5.353	45	508.092,207 649.279,046	46	508.083,872 649.271,63	11.157
46	508.083,872 649.271,63	47	508.069,322 649.258,321	19.719	47	508.069,322 649.258,321	48	508.055,142 649.245,611	19.042	48	508.055,142 649.245,611	49	508.036,98 649.229,257	24.44
49	508.036,98 649.229,257	50	508.038,548 649.224,089	5.401	50	508.038,548 649.224,089	51	508.040,183 649.216,584	7.681	51	508.040,183 649.216,584	52	508.041,804 649.209,481	7.286
52	508.041,804 649.209,481	53	508.043,677 649.201,954	7.757	53	508.043,677 649.201,954	54	508.050,377 649.204,502	7.168	54	508.050,377 649.204,502	55	508.058,649 649.208,493	9.184
55	508.058,649 649.208,493	56	508.069,271 649.213,643	11.805	56	508.069,271 649.213,643	57	508.085,501 649.220,957	17.802	57	508.085,501 649.220,957	58	508.104,98 649.228,971	21.063
58	508.104,98 649.228,971	59	508.112,622 649.232,099	8.257	59	508.112,622 649.232,099	60	508.117,308 649.234,494	5.263	60	508.117,308 649.234,494	61	508.126,004 649.239,037	9.811
61	508.126,004 649.239,037	62	508.135,686 649.243,338	10.594	62	508.135,686 649.243,338	63	508.139,625 649.245,028	4.286	63	508.139,625 649.245,028	64	508.147,904 649.249,228	9.283
64	508.147,904 649.249,228	65	508.158,576 649.253,518	11.502	65	508.158,576 649.253,518	66	508.166,72 649.256,633	8.719	66	508.166,72 649.256,633	67	508.172,094 649.259,271	5.987
67	508.172,094 649.259,271	68	508.179,567 649.261,614	7.832	68	508.179,567 649.261,614	69	508.182,293 649.262,425	2.844	69	508.182,293 649.262,425	70	508.188,314 649.263,913	6.202
70	508.188,314 649.263,913	71	508.196,27 649.265,051	8.037	71	508.196,27 649.265,051	72	508.203,351 649.265,091	7.081	72	508.203,351 649.265,091	73	508.209,911 649.266,605	6.732
73	508.209,911 649.266,605	74	508.212,766 649.267,264	2.93	74	508.212,766 649.267,264	75	508.207,331 649.278,345	12.342	75	508.207,331 649.278,345	76	508.203,207 649.288,102	10.593
76	508.203,207 649.288,102	77	508.199,391 649.295,639	8.448	77	508.199,391 649.295,639	78	508.196,036 649.301,441	6.702	78	508.196,036 649.301,441	79	508.191,539 649.306,911	7.081
79	508.191,539 649.306,911	80	508.189,077 649.311,797	5.471	80	508.189,077 649.311,797	81	508.186,689 649.316,535	5.306	81	508.186,689 649.316,535	82	508.179,501 649.333,714	18.622
82	508.179,501 649.333,714	83	508.174,776 649.351,391	18.298	83	508.174,776 649.351,391	84	508.183,799 649.358,416	11.435	84	508.183,799 649.358,416	85	508.193,198 649.364,66	11.284
85	508.193,198 649.364,66	86	508.198,593 649.368,146	6.423	86	508.198,593 649.368,146	87	508.204,551 649.370,242	6.316	87	508.204,551 649.370,242	88	508.205,369 649.370,415	0.836
88	508.205,369 649.370,415	89	508.206,35 649.370,623	1.003	89	508.206,35 649.370,623	90	508.213,554 649.372,153	7.365	90	508.213,554 649.372,153	1	508.229,493 649.370,587	16.016

** Lungimile segmentelor sunt determinate în planul de proiecție Stereo 70 și sunt rotunjite la 1 milimetru.

*** Distanța dintre puncte este formată din segmente cumulate ce sunt mai mici decât valoarea 1 milimetru.

**DATE DESPRE IMOBILUL NR. 478**

Oficiul de Cadastru și Publicitate Imobiliară SUCEAVA
Biroul de Cadastru și Publicitate Imobiliară Vatra Dornei

A. Partea I. Descrierea imobilului

TEREN Extravilan

Adresa: Jud. Suceava

Nr. Crt	Nr cadastral Nr. topografic	Suprafața* (mp)	Observații / Referințe
A1		3.694	Sector cadastral:11 Teren neimprejmuit; 480/117 parte(CF 30255)

B. Partea II. Proprietari și acte

Inscrieri privitoare la dreptul de proprietate și alte drepturi reale		Referințe
/		
Act Normativ nr. 7, din 13/03/1996 emis de PARLAMENTUL ROMANIEI;		
B1	Intabulare, drept de PROPRIETATE, dobandit prin Lege, cota actuala 1/1, cota initiala 1/1 1) NEIDENTIFICAT NEIDENTIFICAT	A1
Act Administrativ nr. 6592, din 30/08/2022 emis de PRIMARIA COMUNEI POIANA STAMPEI;		
B2	SE NOTEAZA POSESIA FAPTICA IN FAVOAREA LUI 1) PITICARIU MIRELA	A1

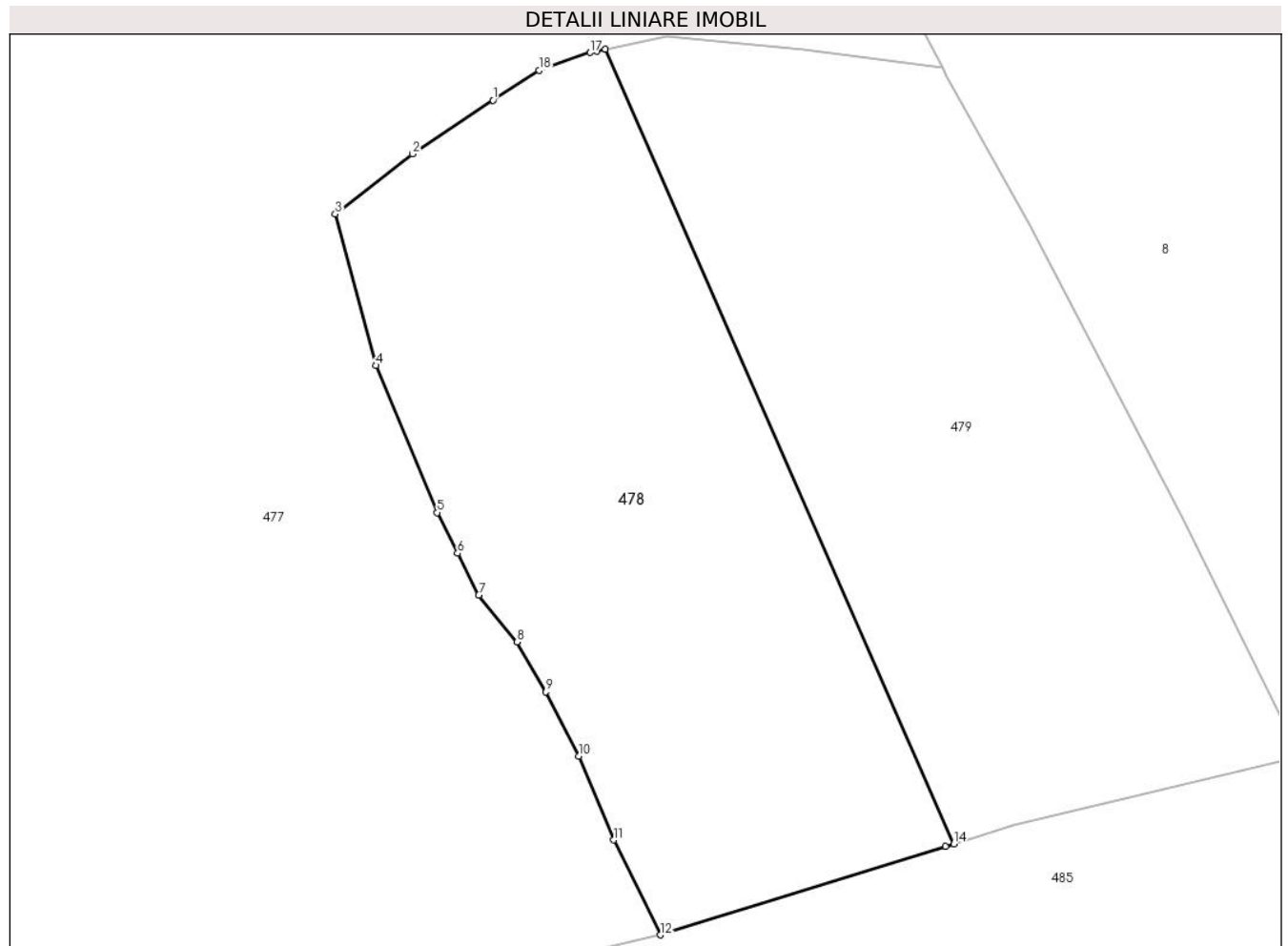
C. Partea III. SARCINI .

Inscrieri privind dezmembramintele dreptului de proprietate, drepturi reale de garanție și sarcini	Referințe
NU SUNT	

Teren

Nr cadastral	Suprafața (mp)*	Observații / Referințe
	3.694	480/117 parte(CF 30255)

* Suprafața este determinată în planul de proiecție Stereo 70.



Date referitoare la teren

Crt	Categorie folosință	Intra vilan	Suprafața (mp)	Tarla	Parcelă	Nr. topo	Observații / Referințe
1	faneata	NU	3.694	-	-	-	

Lungime Segmente

1) Valorile lungimilor segmentelor sunt obținute din proiecție în plan.

Punct început	X / Y	Punct sfârșit	X / Y	Lungime segment (** (m)
1	508.193,198 649.364,66	2	508.183,799 649.358,416	11.284
2	508.183,799 649.358,416	3	508.174,776 649.351,391	11.435
3	508.174,776 649.351,391	4	508.179,501 649.333,714	18.298
4	508.179,501 649.333,714	5	508.186,689 649.316,535	18.622
5	508.186,689 649.316,535	6	508.189,077 649.311,797	5.306

Punct început	X / Y	Punct sfârşit	X / Y	Lungime segment (** (m)
6	508.189,077 649.311,797	7	508.191,539 649.306,911	5.471
7	508.191,539 649.306,911	8	508.196,036 649.301,441	7.081
8	508.196,036 649.301,441	9	508.199,391 649.295,639	6.702
9	508.199,391 649.295,639	10	508.203,207 649.288,102	8.448
10	508.203,207 649.288,102	11	508.207,331 649.278,345	10.593
11	508.207,331 649.278,345	12	508.212,766 649.267,264	12.342
12	508.212,766 649.267,264	13	508.246,104 649.277,604	34.905
13	508.246,104 649.277,604	14	508.247,048 649.277,897	0.988
14	508.247,048 649.277,897	15	508.206,35 649.370,623	101.264
15	508.206,35 649.370,623	16	508.205,369 649.370,415	1.003
16	508.205,369 649.370,415	17	508.204,551 649.370,242	0.836
17	508.204,551 649.370,242	18	508.198,593 649.368,146	6.316
18	508.198,593 649.368,146	1	508.193,198 649.364,66	6.423

** Lungimile segmentelor sunt determinate în planul de proiecție Stereo 70 și sunt rotunjite la 1 milimetru.

*** Distanța dintre puncte este formată din segmente cumulate ce sunt mai mici decât valoarea 1 milimetru.

**DATE DESPRE IMOBILUL NR. 479**

Oficiul de Cadastru și Publicitate Imobiliară SUCEAVA
Biroul de Cadastru și Publicitate Imobiliară Vatra Dornei

A. Partea I. Descrierea imobilului

TEREN Extravilan

Adresa: Jud. Suceava

Nr. Crt	Nr cadastral Nr. topografic	Suprafața* (mp)	Observații / Referințe
A1		3.694	Sector cadastral:11 Teren neimprejmuit; 480/117 parte(CF 30255)

B. Partea II. Proprietari și acte

Inscrieri privitoare la dreptul de proprietate și alte drepturi reale		Referințe
/		
Act Normativ nr. 7, din 13/03/1996 emis de PARLAMENTUL ROMANIEI;		
B1	Intabulare, drept de PROPRIETATE, dobandit prin Lege, cota actuala 1/1, cota initiala 1/1 1) NEIDENTIFICAT NEIDENTIFICAT	A1
Act Administrativ nr. 6595, din 30/08/2022 emis de PRIMĂRIA COMUNEI POIANA STAMPEI;		
B2	SE NOTEAZA POSESIA FAPTICA IN FAVOAREA LUI 1) SCHEU RALUCA	A1

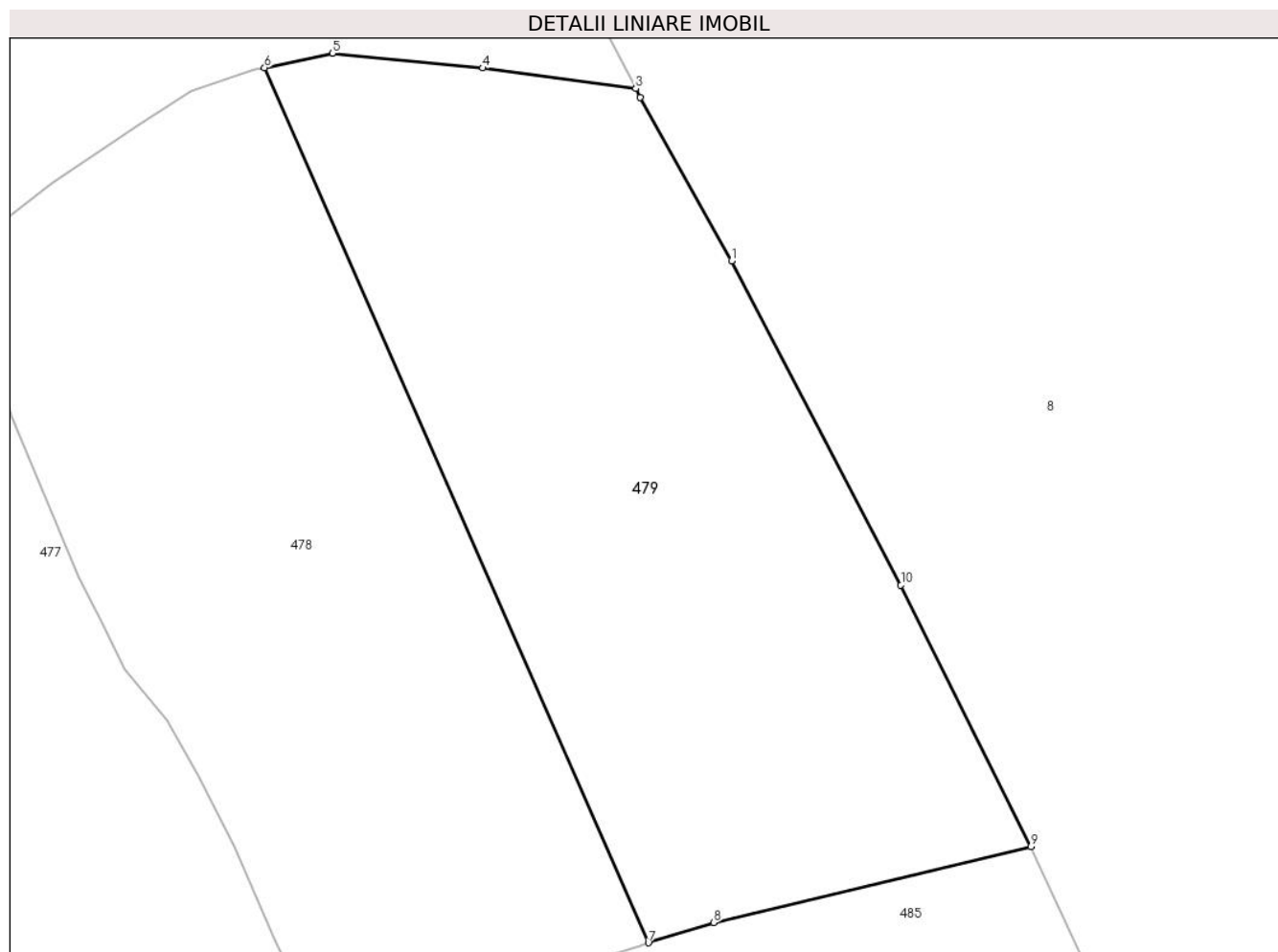
C. Partea III. SARCINI .

Inscrieri privind dezmembramintele dreptului de proprietate, drepturi reale de garanție și sarcini	Referințe
NU SUNT	

Teren

Nr cadastral	Suprafața (mp)*	Observații / Referințe
	3.694	480/117 parte(CF 30255)

* Suprafața este determinată în planul de proiecție Stereo 70.



Date referitoare la teren

Crt	Categorie folosință	Intra vilan	Suprafața (mp)	Tarla	Parcelă	Nr. topo	Observații / Referințe
1	faneata	NU	3.694	-	-	-	

Lungime Segmente

1) Valorile lungimilor segmentelor sunt obținute din proiecție în plan.

Punct început	X / Y	Punct sfârșit	X / Y	Lungime segment (** (m)
1	508.255,868 649.350,164	2	508.246,188 649.367,483	19.841
2	508.246,188 649.367,483	3	508.245,713 649.368,419	1.05
3	508.245,713 649.368,419	4	508.229,493 649.370,587	16.364
4	508.229,493 649.370,587	5	508.213,554 649.372,153	16.016
5	508.213,554 649.372,153	6	508.206,35 649.370,623	7.365

Punct început	X / Y	Punct sfârșit	X / Y	Lungime segment (** (m)
6	508.206,35 649.370,623	7	508.247,048 649.277,897	101.264
7	508.247,048 649.277,897	8	508.253,979 649.280,047	7.257
8	508.253,979 649.280,047	9	508.287,599 649.288,089	34.568
9	508.287,599 649.288,089	10	508.273,828 649.315,792	30.937
10	508.273,828 649.315,792	1	508.255,868 649.350,164	38.781

** Lungimile segmentelor sunt determinate în planul de proiecție Stereo 70 și sunt rotunjite la 1 milimetru.

*** Distanța dintre puncte este formată din segmente cumulate ce sunt mai mici decât valoarea 1 milimetru.

**DATE DESPRE IMOBILUL NR. 480**

Oficiul de Cadastru și Publicitate Imobiliară SUCEAVA
Biroul de Cadastru și Publicitate Imobiliară Vatra Dornei

A. Partea I. Descrierea imobilului

TEREN Necunoscut

Adresa: Loc. Tataru, Str Tataru, Nr. 130, Jud. Suceava

Nr. Crt	Nr cadastral Nr. topografic	Suprafața* (mp)	Observații / Referințe
A1	30337	Din acte: 1.052 Masurata: 1.075	Sector cadastral:11 Teren imprejmuit;

Construcții

Crt	Nr cadastral Nr. topografic	Adresa	Observații / Referințe
A1.1	30337-C1	Loc. Tataru, Str Tataru, Nr. 130, Jud. Suceava	Nr. niveluri:1; S. construita la sol:91 mp; S. construita desfasurata:91 mp; Locuinta, P
A1.2	30337-C2	Loc. Tataru, Str Tataru, Nr. 130, Jud. Suceava	Nr. niveluri:1; S. construita la sol:44 mp; S. construita desfasurata:44 mp; Anexa, P
A1.3	30337-C3	Loc. Tataru, Str Tataru, Nr. 130, Jud. Suceava	Nr. niveluri:1; S. construita la sol:24 mp; S. construita desfasurata:24 mp; Anexa, P
A1.4	30337-C4	Loc. Tataru, Str Tataru, Nr. 130, Jud. Suceava	Nr. niveluri:1; S. construita la sol:6 mp; S. construita desfasurata:6 mp; Anexa, P

B. Partea II. Proprietari și acte

Inscrieri privitoare la dreptul de proprietate și alte drepturi reale		Referințe
21 / 05/01/2010		
Hotarare Judecatoreasca nr. 1210, din 22/10/2009 emis de JUDECATORIA VATRA DORNEI;		
B1	Intabulare, drept de PROPRIETATE bun comun, dobandit prin Hotarare Judecatoreasca, cota actuala 1/1, cota initiala 1/1 1) TOMA CRISTIAN 2) TOMA MARIA-CRISTINA	A1, A1.1, A1.2, A1.3
1046 / 23/02/2010		
Act Notarial nr. 276, din 23/02/2010 emis de BNP NICULINA VASILUT;		
B2	se notează dreptul de servitute de trecere peste parcela 2-drum de 386 mp., puncte de contur 100, 101, 102, 103, 104, 105, 302, 301, 300, 100 a imobilului cu nr.cad.30336 din C.F.30336 în favoarea imobilului cu nr.cad.30337 din C.F.30337	A1, A1.1, A1.2, A1.3
1561 / 16/03/2010		
Act Notarial nr. 416, din 16/03/2010 emis de BNP NICULINA VASILUT;		
B3	se notează dreptul de servitute de trecere cu mașina, piciorul și orice atelaje peste parcela 1 a nr.cad.30369 din C.F.30369 în favoarea imobilului cu nr.cad.30337 din C.F.30337	A1, A1.1, A1.2, A1.3
/		
Act Normativ nr. 2981, din 13/03/1996 emis de PARLAMENTUL ROMANIEI;		
B4	Intabulare, drept de PROPRIETATE, dobandit prin Lege, cota actuala 1/1, cota initiala 1/1 1) TOMA CRISTIAN 2) TOMA MARIA-CRISTINA	A1.4

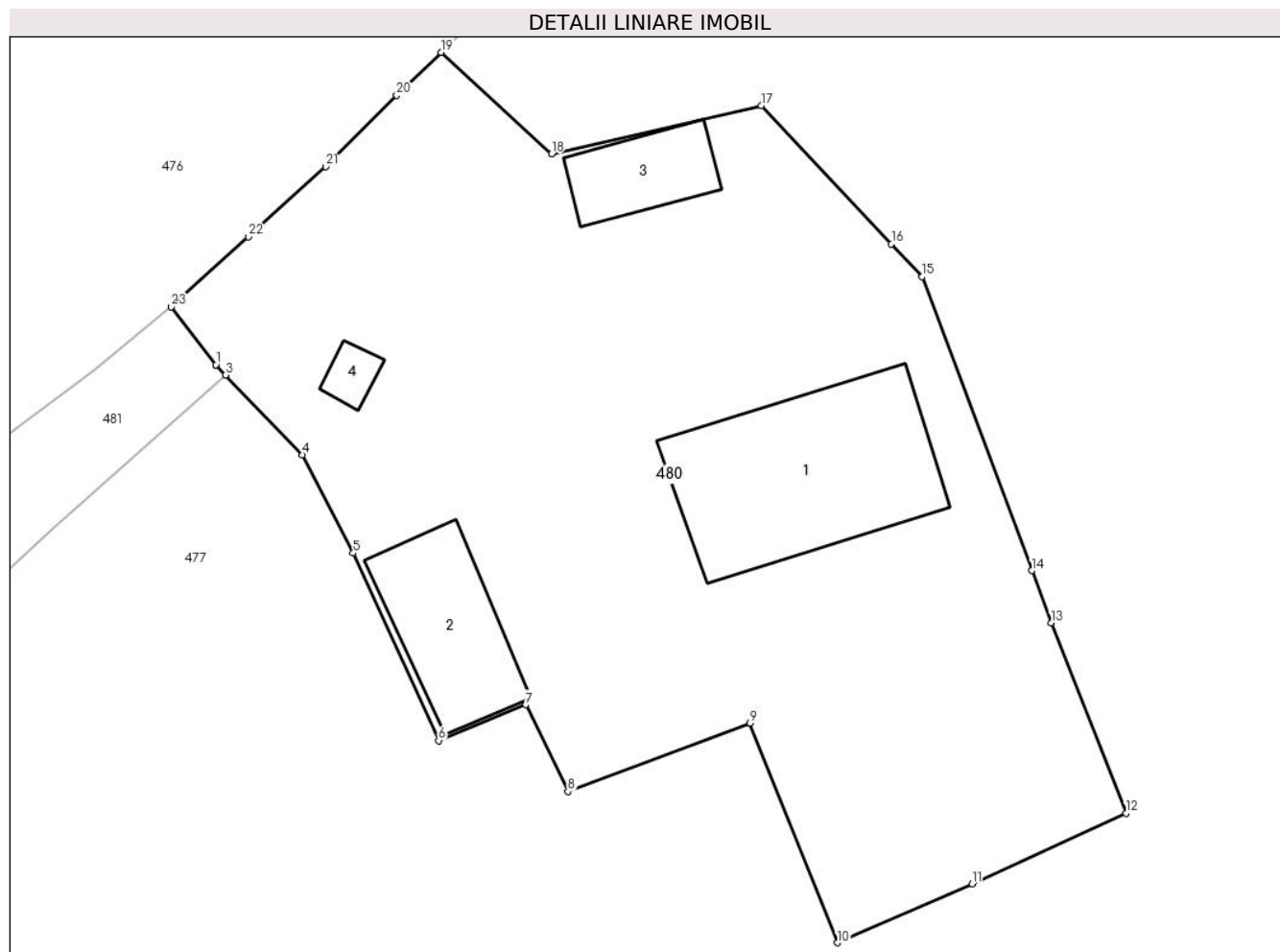
C. Partea III. SARCINI .

Inscrieri privind dezmembramintele dreptului de proprietate, drepturi reale de garanție și sarcini	Referințe
NU SUNT	

Teren

Nr cadastral	Suprafața (mp)*	Observații / Referințe
30337	Din acte: 1.052 Masurata: 1.075	

* Suprafața este determinată în planul de proiecție Stereo 70.



Date referitoare la teren

Crt	Categorie folosință	Intra vilan	Suprafața (mp)	Tarla	Parcelă	Nr. topo	Observații / Referințe
1	curți constructii	DA	1.069	-	-	-	
2	curți constructii	NU	7	-	-	-	

Date referitoare la construcții

Crt	Număr	Destinație construcție	Supraf. (mp)	Situație juridică	Observații / Referințe
A1.1	30337-C1	construcții de locuințe	Din acte: 89 Masurata: 91	Cu acte	Nr. niveluri:1; S. construita la sol:91 mp; S. construita desfasurata:91 mp; Locuinta, P
A1.2	30337-C2	construcții anexa	Din acte: 40 Masurata: 44	Cu acte	Nr. niveluri:1; S. construita la sol:44 mp; S. construita desfasurata:44 mp; Anexa, P
A1.3	30337-C3	construcții anexa	Din acte: 32 Masurata: 24	Cu acte	Nr. niveluri:1; S. construita la sol:24 mp; S. construita desfasurata:24 mp; Anexa, P
A1.4	30337-C4	construcții anexa	6	Cu acte	Nr. niveluri:1; S. construita la sol:6 mp; S. construita desfasurata:6 mp; Anexa, P

Lungime Segmente

1) Valorile lungimilor segmentelor sunt obținute din proiecție în plan.

Punct început	X / Y	Punct sfârșit	X / Y	Lungime segment (** (m)
1	508.091,736 649.279,536	2	508.091,739 649.279,533	0.004
3	508.092,207 649.279,046	4	508.095,919 649.275,189	5.353
5	508.098,37 649.270,431	6	508.102,504 649.261,371	9.959
7	508.106,709 649.263,097	8	508.108,755 649.258,906	4.664
9	508.117,564 649.262,208	10	508.121,78 649.251,591	11.423
11	508.128,289 649.254,443	12	508.135,738 649.257,86	8.195
13	508.132,126 649.267,069	14	508.131,188 649.269,587	2.687
15	508.125,889 649.283,805	16	508.124,401 649.285,388	2.173
17	508.118,109 649.292,076	18	508.107,964 649.289,739	10.411
19	508.102,616 649.294,645	20	508.100,477 649.292,564	2.984
21	508.097,039 649.289,117	22	508.093,294 649.285,726	5.052
23	508.089,58 649.282,335	1	508.091,736 649.279,536	3.533

Punct început	X / Y	Punct sfârșit	X / Y	Lungime segment (** (m)
2	508.091,739 649.279,533	3	508.092,207 649.279,046	0.675
4	508.095,919 649.275,189	5	508.098,37 649.270,431	5.352
6	508.102,504 649.261,371	7	508.106,709 649.263,097	4.545
8	508.108,755 649.258,906	9	508.117,564 649.262,208	9.408
10	508.121,78 649.251,591	11	508.128,289 649.254,443	7.106
12	508.135,738 649.257,86	13	508.132,126 649.267,069	9.892
14	508.131,188 649.269,587	15	508.125,889 649.283,805	15.173
16	508.124,401 649.285,388	17	508.118,109 649.292,076	9.183
18	508.107,964 649.289,739	19	508.102,616 649.294,645	7.257
20	508.100,477 649.292,564	21	508.097,039 649.289,117	4.868
22	508.093,294 649.285,726	23	508.089,58 649.282,335	5.029

** Lungimile segmentelor sunt determinate în planul de proiecție Stereo 70 și sunt rotunjite la 1 milimetru.

*** Distanța dintre puncte este formată din segmente cumulate ce sunt mai mici decât valoarea 1 milimetru.

**DATE DESPRE IMOBILUL NR. 481**

Oficiul de Cadastru și Publicitate Imobiliară SUCEAVA
Biroul de Cadastru și Publicitate Imobiliară Vatra Dornei

A. Partea I. Descrierea imobilului

TEREN Intravilan

Adresa: Loc. Tataru, Jud. Suceava

Nr. Crt	Nr cadastral Nr. topografic	Suprafața* (mp)	Observații / Referințe
A1	30369	386	Sector cadastral:11 Teren neimprejmuit;

B. Partea II. Proprietari și acte

Inscrieri privitoare la dreptul de proprietate și alte drepturi reale		Referințe
1560 / 16/03/2010		
Act Notarial nr. 415, din 16/03/2010 emis de BNP NICULINA VASILUT;		
B1	Se infiinteaza cartea funciara 30369 a imobilului cu numarul cadastral 30369/Poiana Stampei, rezultat din dezmembrarea imobilului cu numarul cadastral 30336 inscris in cartea funciara 30336;	A1
6141 / 19/04/2019		
Act Notarial nr. 796, din 18/04/2019 emis de Rotaru RAUL- GABRIEL;		
B3	Intabulare, drept de PROPRIETATE, bun propriu, dobandit prin Conventie, cota actuala 1/1, cota initiala 1/1 1) ADAM MIRCEA-IOAN	A1

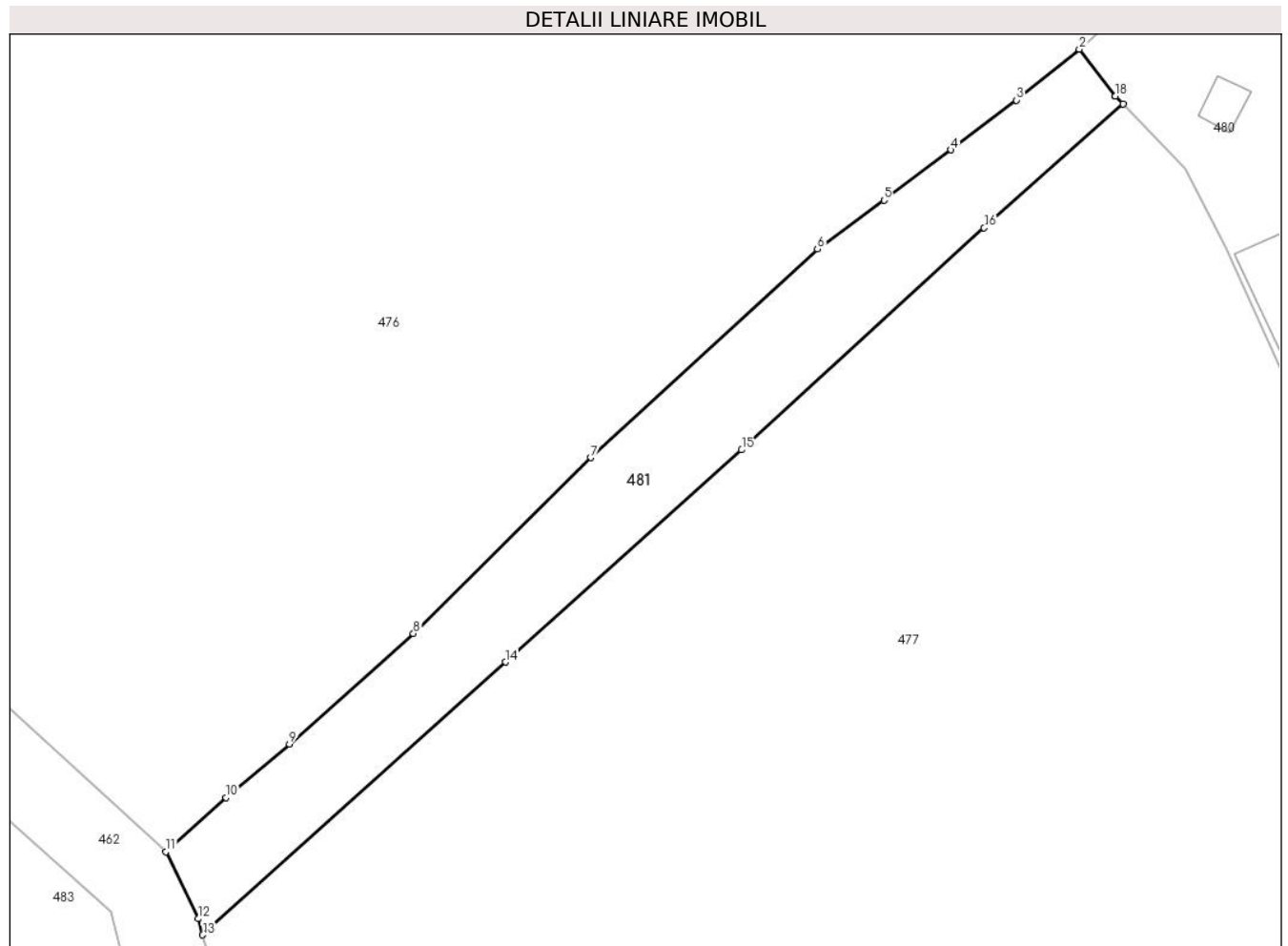
C. Partea III. SARCINI

Inscrieri privind dezmembramintele dreptului de proprietate, drepturi reale de garanție și sarcini		Referințe
1560 / 16/03/2010		
Act Notarial nr. 276, din 23/02/2010 emis de BNP NICULINA VASILUT;		
C1	Intabulare, drept de SERVITUTEde trecere peste parcela 2-drum de 386 mp., puncte de contur 100, 101, 102, 103, 104, 105, 302, 301, 300, 100 a imobilului cu nr.cad.30336 din C.F.30336 în favoarea imobilului cu nr.cad.30337 din C.F.30337	A1
1561 / 16/03/2010		
Act Notarial nr. 416, din 16/03/2010 emis de BNP NICULINA VASILUT;		
C2	Intabulare, drept de SERVITUTEde trecere cu mașina, piciorul și orice atelaje peste parcela 1 a nr.cad.30369 din C.F.30369 în favoarea imobilului cu nr.cad.30337 din C.F.30337	A1

Teren

Nr cadastral	Suprafața (mp)*	Observații / Referințe
30369	386	

* Suprafața este determinată în planul de proiecție Stereo 70.



Date referitoare la teren

Crt	Categorie folosință	Intravilan	Suprafața (mp)	Tarla	Parcelă	Nr. topo	Observații / Referințe
1	drum	DA	386	-	-	-	

Lungime Segmente

1) Valorile lungimilor segmentelor sunt obținute din proiecție în plan.

Punct început	X / Y	Punct sfârșit	X / Y	Lungime segment (** (m)
1	508.091,736 649.279,536	2	508.089,58 649.282,335	3.533
2	508.089,58 649.282,335	3	508.085,812 649.279,283	4.849
3	508.085,812 649.279,283	4	508.081,881 649.276,305	4.932
4	508.081,881 649.276,305	5	508.077,861 649.273,283	5.029
5	508.077,861 649.273,283	6	508.073,875 649.270,35	4.949

Punct început	X / Y	Punct sfârșit	X / Y	Lungime segment (** (m)
6	508.073,875 649.270,35	7	508.060,271 649.257,859	18.469
7	508.060,271 649.257,859	8	508.049,623 649.247,318	14.983
8	508.049,623 649.247,318	9	508.042,177 649.240,701	9.961
9	508.042,177 649.240,701	10	508.038,388 649.237,482	4.972
10	508.038,388 649.237,482	11	508.034,774 649.234,233	4.86
11	508.034,774 649.234,233	12	508.036,733 649.230,227	4.459
12	508.036,733 649.230,227	13	508.036,98 649.229,257	1.001
13	508.036,98 649.229,257	14	508.055,142 649.245,611	24.44
14	508.055,142 649.245,611	15	508.069,322 649.258,321	19.042
15	508.069,322 649.258,321	16	508.083,872 649.271,63	19.719
16	508.083,872 649.271,63	17	508.092,207 649.279,046	11.157
17	508.092,207 649.279,046	18	508.091,739 649.279,533	0.675
18	508.091,739 649.279,533	1	508.091,736 649.279,536	0.004

** Lungimile segmentelor sunt determinate în planul de proiecție Stereo 70 și sunt rotunjite la 1 milimetru.

*** Distanța dintre puncte este formată din segmente cumulate ce sunt mai mici decât valoarea 1 milimetru.

**DATE DESPRE IMOBILUL NR. 483**

Oficiul de Cadastru și Publicitate Imobiliară SUCEAVA
Biroul de Cadastru și Publicitate Imobiliară Vatra Dornei

A. Partea I. Descrierea imobilului

TEREN Intravilan

Nr. CF vechi:CF veche 229(30256)

Adresa: Loc. Tataru, Jud. Suceava

Nr. Crt	Nr cadastral Nr. topografic	Suprafața* (mp)	Observații / Referințe
A1		1.619	Sector cadastral:11 Teren neimprejmuit; 430/2 parte

B. Partea II. Proprietari și acte

Inscrieri privitoare la dreptul de proprietate și alte drepturi reale		Referințe
/		
Act Normativ nr. 7, din 13/03/1996 emis de PARLAMENTUL ROMANIEI;		
B1	Intabulare, drept de PROPRIETATE, dobandit prin Lege, cota actuala 1/1, cota initiala 1/1 1) NEIDENTIFICAT NEIDENTIFICAT	A1
Act Administrativ nr. 6594, din 30/08/2022 emis de PRIMARIA COMUNEI POIANA STAMPEI;		
B2	SE NOTEAZA POSESIA FAPTICA IN FAVOAREA LUI 1) PITICARIU MIRELA	A1

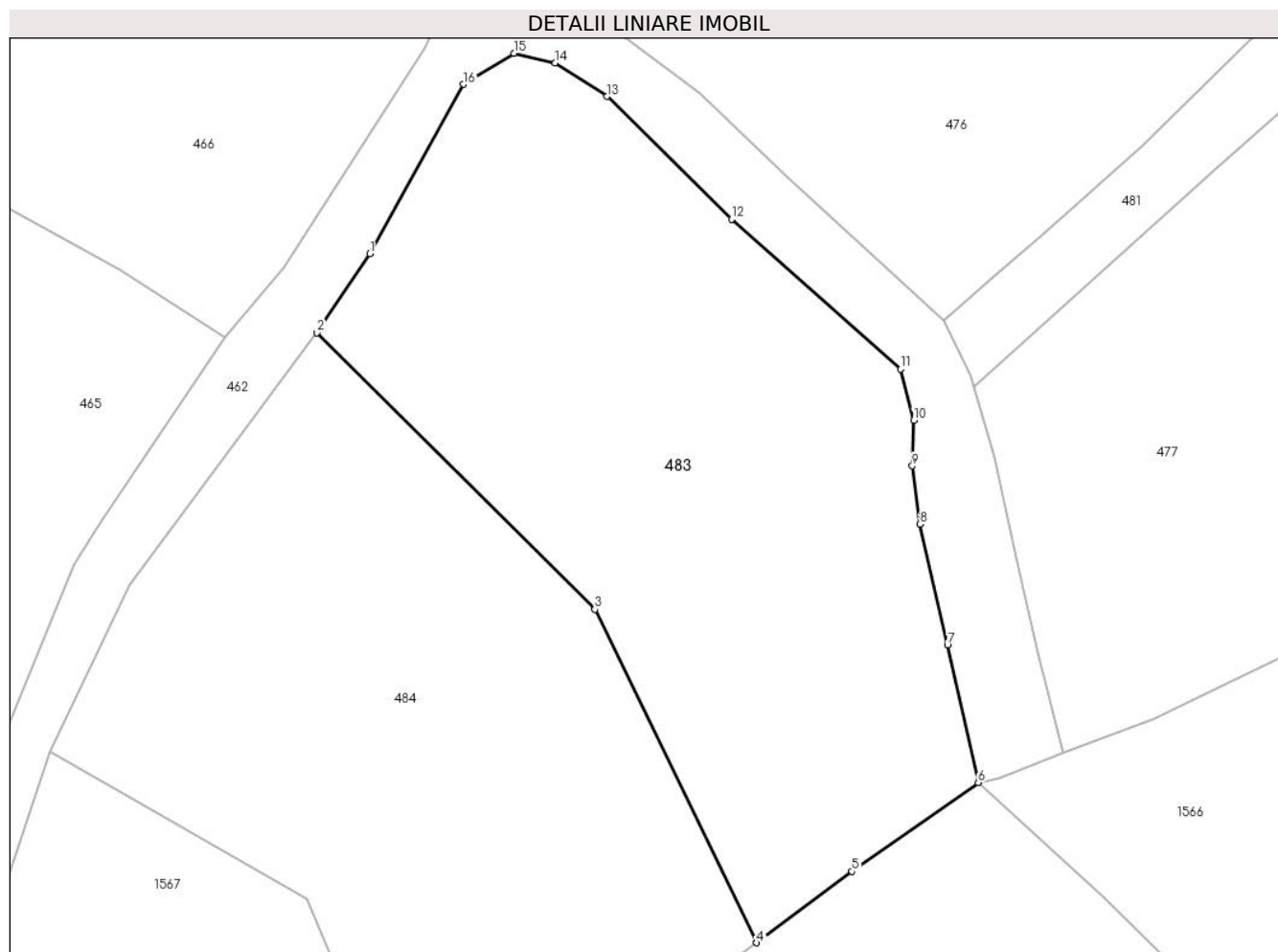
C. Partea III. SARCINI .

Inscrieri privind dezmembramintele dreptului de proprietate, drepturi reale de garanție și sarcini	Referințe
NU SUNT	

Teren

Nr cadastral	Suprafața (mp)*	Observații / Referințe
	1.619	430/2 parte

* Suprafața este determinată în planul de proiecție Stereo 70.



Date referitoare la teren

Crt	Categorie folosință	Intravilan	Suprafața (mp)	Tarla	Parcelă	Nr. topo	Observații / Referințe
1	faneata	DA	1.619	-	-	-	

Lungime Segmente

1) Valorile lungimilor segmentelor sunt obținute din proiecție în plan.

Punct început	X / Y	Punct sfârșit	X / Y	Lungime segment (** (m)
1	507.991,842 649.239,245	2	507.987,917 649.233,341	7.09
2	507.987,917 649.233,341	3	508.008,664 649.212,688	29.274
3	508.008,664 649.212,688	4	508.020,757 649.187,793	27.677
4	508.020,757 649.187,793	5	508.027,873 649.193,127	8.893
5	508.027,873 649.193,127	6	508.037,307 649.199,747	11.525

Punct început	X / Y	Punct sfârșit	X / Y	Lungime segment (** (m)
6	508.037,307 649.199,747	7	508.035,01 649.210,018	10.525
7	508.035,01 649.210,018	8	508.032,942 649.219,035	9.251
8	508.032,942 649.219,035	9	508.032,377 649.223,394	4.395
9	508.032,377 649.223,394	10	508.032,484 649.226,798	3.406
10	508.032,484 649.226,798	11	508.031,499 649.230,615	3.942
11	508.031,499 649.230,615	12	508.018,879 649.241,811	16.871
12	508.018,879 649.241,811	13	508.009,584 649.250,977	13.054
13	508.009,584 649.250,977	14	508.005,711 649.253,494	4.619
14	508.005,711 649.253,494	15	508.002,613 649.254,204	3.178
15	508.002,613 649.254,204	16	507.998,869 649.251,886	4.403
16	507.998,869 649.251,886	1	507.991,842 649.239,245	14.463

** Lungimile segmentelor sunt determinate în planul de proiecție Stereo 70 și sunt rotunjite la 1 milimetru.

*** Distanța dintre puncte este formată din segmente cumulate ce sunt mai mici decât valoarea 1 milimetru.

**DATE DESPRE IMOBILUL NR. 484**

Oficiul de Cadastru și Publicitate Imobiliară SUCEAVA
Biroul de Cadastru și Publicitate Imobiliară Vatra Dornei

A. Partea I. Descrierea imobilului

TEREN Intravilan

Nr. CF vechi:CF veche 229(30256)

Adresa: Loc. Tataru, Jud. Suceava

Nr. Crt	Nr cadastral Nr. topografic	Suprafața* (mp)	Observații / Referințe
A1		1.619	Sector cadastral:11 Teren neimprejmuit; 430/2 parte

B. Partea II. Proprietari și acte

Inscrieri privitoare la dreptul de proprietate și alte drepturi reale		Referințe
/		
Act Normativ nr. 7, din 13/03/1996 emis de PARLAMENTUL ROMANIEI;		
B1	Intabulare, drept de PROPRIETATE, dobandit prin Lege, cota actuala 1/1, cota initiala 1/1 1) NEIDENTIFICAT NEIDENTIFICAT	A1
Act Administrativ nr. 6593, din 30/08/2022 emis de PRIMARIA COMUNEI POIANA STAMPEI;		
B2	SE NOTEAZA POSESIA FAPTICA IN FAVOAREA LUI 1) SCHEU RALUCA	A1

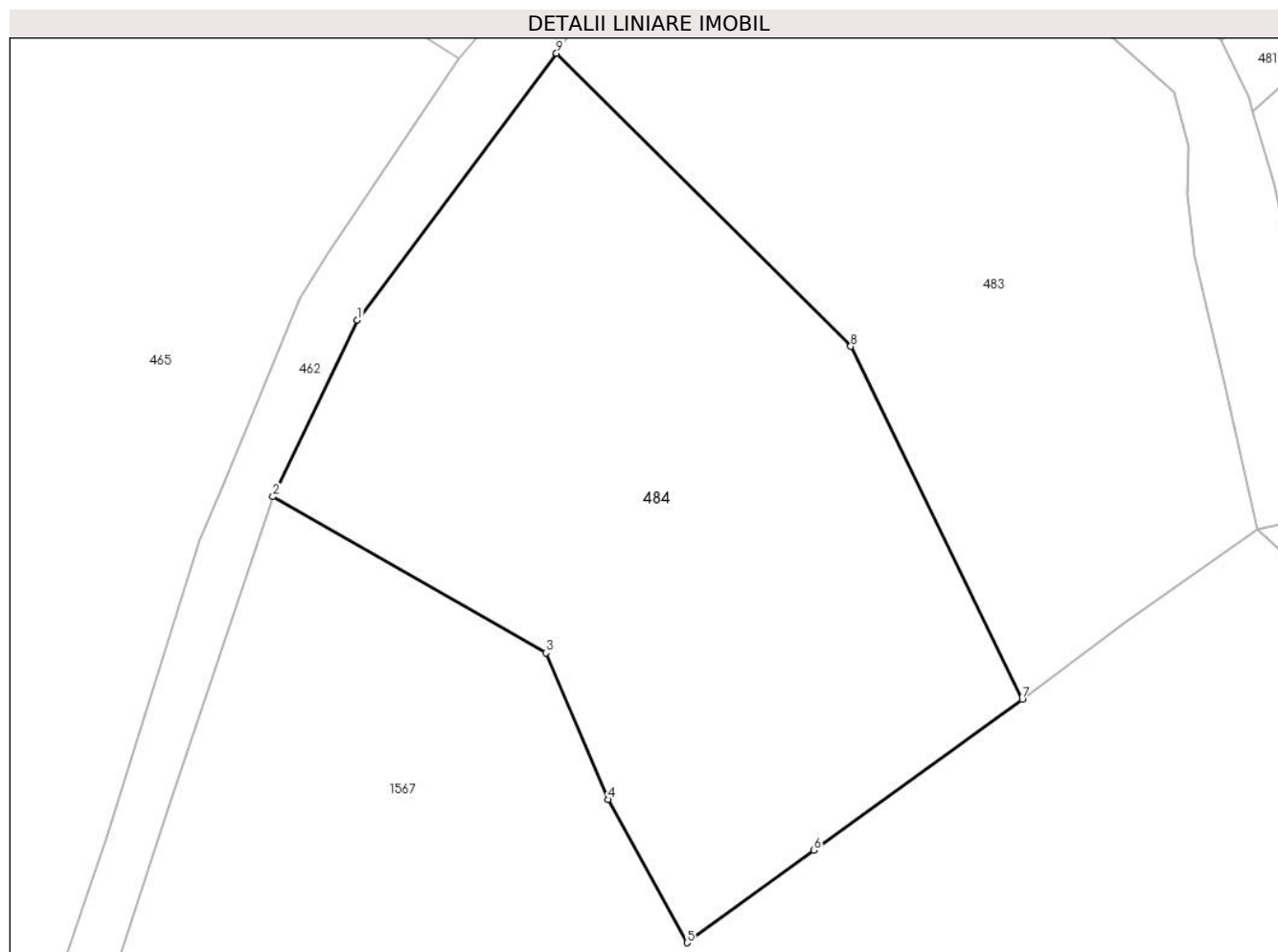
C. Partea III. SARCINI .

Inscrieri privind dezmembramintele dreptului de proprietate, drepturi reale de garanție și sarcini	Referințe
NU SUNT	

Teren

Nr cadastral	Suprafața (mp)*	Observații / Referințe
	1.619	430/2 parte

* Suprafața este determinată în planul de proiecție Stereo 70.



Date referitoare la teren

Crt	Categorie folosință	Intra vilan	Suprafața (mp)	Tarla	Parcelă	Nr. topo	Observații / Referințe
1	faneata	DA	1.619	-	-	-	

Lungime Segmente

1) Valorile lungimilor segmentelor sunt obținute din proiecție în plan.

Punct început	X / Y	Punct sfârșit	X / Y	Lungime segment (** (m)
1	507.973,88 649.214,535	2	507.967,929 649.202,099	13.787
2	507.967,929 649.202,099	3	507.987,172 649.191,093	22.168
3	507.987,172 649.191,093	4	507.991,561 649.180,753	11.233
4	507.991,561 649.180,753	5	507.997,116 649.170,662	11.519
5	507.997,116 649.170,662	6	508.006,055 649.177,172	11.058

Punct început	X / Y	Punct sfârșit	X / Y	Lungime segment (** (m)
6	508.006,055 649.177,172	7	508.020,757 649.187,793	18.137
7	508.020,757 649.187,793	8	508.008,664 649.212,688	27.677
8	508.008,664 649.212,688	9	507.987,917 649.233,341	29.274
9	507.987,917 649.233,341	1	507.973,88 649.214,535	23.467

** Lungimile segmentelor sunt determinate în planul de proiecție Stereo 70 și sunt rotunjite la 1 milimetru.

*** Distanța dintre puncte este formată din segmente cumulate ce sunt mai mici decât valoarea 1 milimetru.

**DATE DESPRE IMOBILUL NR. 485**

Oficiul de Cadastru și Publicitate Imobiliară SUCEAVA
Biroul de Cadastru și Publicitate Imobiliară Vatra Dornei

A. Partea I. Descrierea imobilului

TEREN Necunoscut

Adresa: Loc. Tataru, Str Tataru, Nr. 129, Jud. Suceava

Nr. Crt	Nr cadastral Nr. topografic	Suprafața* (mp)	Observații / Referințe
A1	30942	10.245	Sector cadastral:11 Teren imprejmuit; 430/3 parte(CF 30256)

Construcții

Crt	Nr cadastral Nr. topografic	Adresa	Observații / Referințe
A1.1		Loc. Tataru, Str Tataru, Nr. 129, Jud. Suceava	Nr. niveluri:1; S. construita la sol:99 mp; S. construita desfasurata:99 mp; Locuinta, P
A1.2		Loc. Tataru, Str Tataru, Nr. 129, Jud. Suceava	Nr. niveluri:1; S. construita la sol:73 mp; S. construita desfasurata:73 mp; Anexa, P

B. Partea II. Proprietari și acte

Inscrieri privitoare la dreptul de proprietate și alte drepturi reale		Referințe
/		
Act Normativ nr. 7, din 13/03/1996 emis de PARLAMENTUL ROMANIEI;		
B1	Intabulare, drept de PROPRIETATE, dobândit prin Lege, cota actuala 1/1, cota initiala 1/1 1) NEIDENTIFICAT NEIDENTIFICAT	A1
Act Administrativ nr. 766, din 17/01/2023 emis de PRIMARIA COMUNEI POIANA STAMPEI;		
B2	SE NOTEAZA POSESIA FAPTICA IN FAVOAREA LUI 1) MLENAJEC OLTITA 2) ALEXA MARIA CRISTINA	A1
Act Administrativ nr. 2981, din 31/03/2023 emis de PRIMARIA COMUNEI POIANA STAMPEI;		
B3	Intabulare, drept de PROPRIETATE, dobândit prin Lege, cota actuala 1/1, cota initiala 1/1 1) MLENAJEC OLTITA 2) ALEXA MARIA CRISTINA	A1.1, A1.2

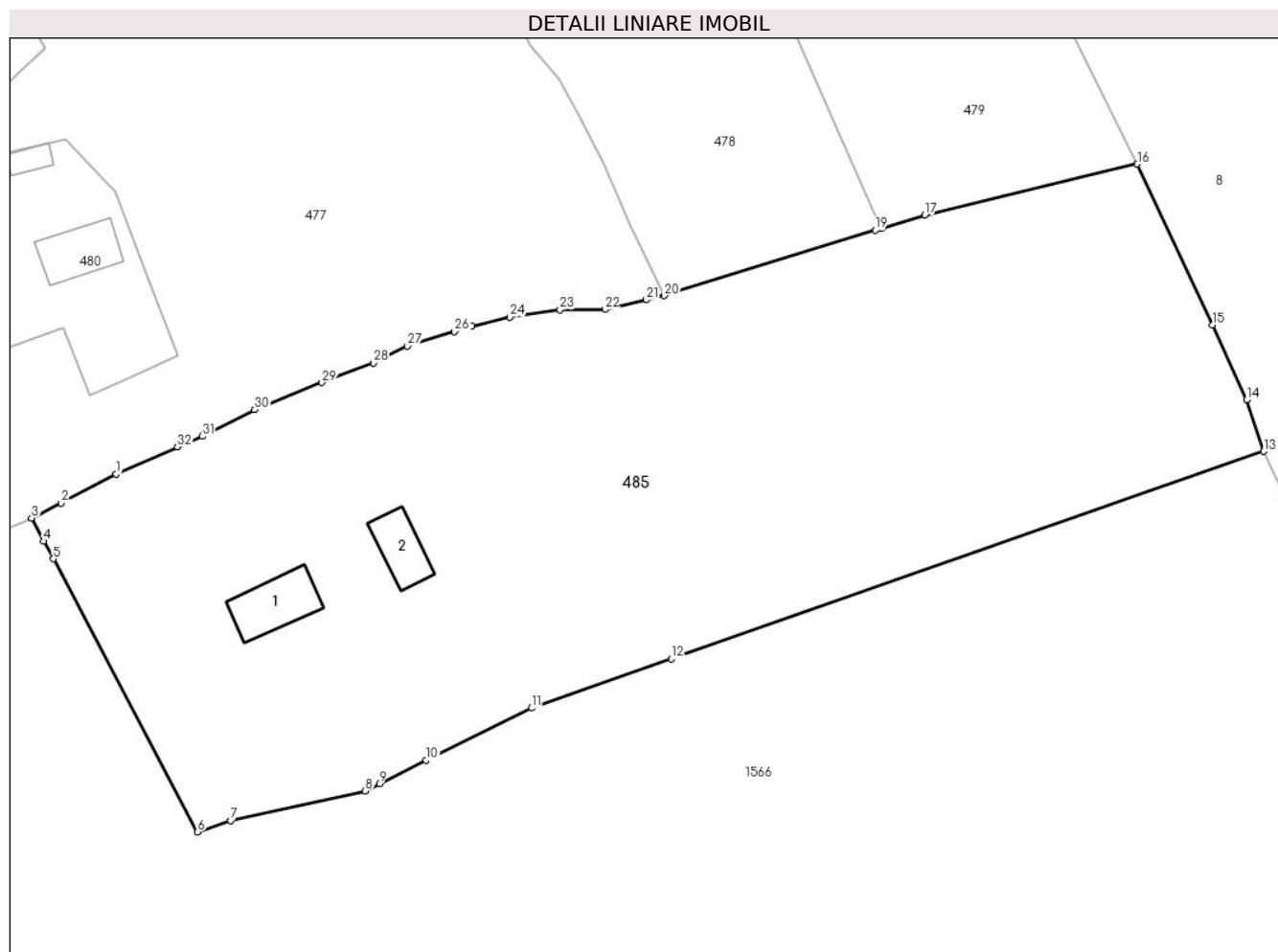
C. Partea III. SARCINI .

Inscrieri privind dezmembramintele dreptului de proprietate, drepturi reale de garanție și sarcini	Referințe
NU SUNT	

Teren

Nr cadastral	Suprafața (mp)*	Observații / Referințe
30942	10.245	430/3 parte(CF 30256)

* Suprafața este determinată în planul de proiecție Stereo 70.



Date referitoare la teren

Crt	Categorie folosință	Intravilan	Suprafața (mp)	Tarla	Parcelă	Nr. topo	Observații / Referințe
1	curți constructii	DA	953	-	-	-	
2	arabil	DA	316	-	-	-	
3	livada	DA	248	-	-	-	
4	faneata	DA	3.935	-	-	-	
5	faneata	NU	4.792	-	-	-	

Date referitoare la construcții

Crt	Număr	Destinație construcție	Supraf. (mp)	Situație juridică	Observații / Referințe
A1.1		construcții de locuințe	99	Cu acte	Nr. niveluri:1; S. construita la sol:99 mp; S. construita desfasurata:99 mp; Locuinta, P
A1.2		construcții anexa	73	Cu acte	Nr. niveluri:1; S. construita la sol:73 mp; S. construita desfasurata:73 mp; Anexa, P

Lungime Segmente

1) Valorile lungimilor segmentelor sunt obținute din proiecție în plan.

Punct început	X / Y	Punct sfârșit	X / Y	Lungime segment (** (m)
1	508.126,004 649.239,037	2	508.117,308 649.234,494	9.811
3	508.112,622 649.232,099	4	508.114,552 649.228,448	4.13
5	508.116,034 649.225,645	6	508.138,867 649.182,462	48.848
7	508.144,115 649.184,289	8	508.165,415 649.188,971	21.809
9	508.167,65 649.190,083	10	508.175,075 649.193,78	8.294
11	508.191,698 649.202,055	12	508.213,869 649.209,817	23.49
13	508.307,605 649.242,648	14	508.304,918 649.250,822	8.604
15	508.299,495 649.262,627	16	508.287,599 649.288,089	28.104
17	508.253,979 649.280,047	18	508.247,048 649.277,897	7.257
19	508.246,104 649.277,604	20	508.212,766 649.267,264	34.905
21	508.209,911 649.266,605	22	508.203,351 649.265,091	6.732
23	508.196,27 649.265,051	24	508.188,314 649.263,913	8.037
25	508.182,293 649.262,425	26	508.179,567 649.261,614	2.844
27	508.172,094 649.259,271	28	508.166,72 649.256,633	5.987
29	508.158,576 649.253,518	30	508.147,904 649.249,228	11.502
31	508.139,625 649.245,028	32	508.135,686 649.243,338	4.286

Punct început	X / Y	Punct sfârșit	X / Y	Lungime segment (** (m)
2	508.117,308 649.234,494	3	508.112,622 649.232,099	5.263
4	508.114,552 649.228,448	5	508.116,034 649.225,645	3.171
6	508.138,867 649.182,462	7	508.144,115 649.184,289	5.557
8	508.165,415 649.188,971	9	508.167,65 649.190,083	2.496
10	508.175,075 649.193,78	11	508.191,698 649.202,055	18.569
12	508.213,869 649.209,817	13	508.307,605 649.242,648	99.319
14	508.304,918 649.250,822	15	508.299,495 649.262,627	12.991
16	508.287,599 649.288,089	17	508.253,979 649.280,047	34.568
18	508.247,048 649.277,897	19	508.246,104 649.277,604	0.988
20	508.212,766 649.267,264	21	508.209,911 649.266,605	2.93
22	508.203,351 649.265,091	23	508.196,27 649.265,051	7.081
24	508.188,314 649.263,913	25	508.182,293 649.262,425	6.202
26	508.179,567 649.261,614	27	508.172,094 649.259,271	7.832
28	508.166,72 649.256,633	29	508.158,576 649.253,518	8.719
30	508.147,904 649.249,228	31	508.139,625 649.245,028	9.283
32	508.135,686 649.243,338	1	508.126,004 649.239,037	10.594

** Lungimile segmentelor sunt determinate în planul de proiecție Stereo 70 și sunt rotunjite la 1 milimetru.

*** Distanța dintre puncte este formată din segmente cumulate ce sunt mai mici decât valoarea 1 milimetru.

**DATE DESPRE IMOBILUL NR. 486**

Oficiul de Cadastru și Publicitate Imobiliară SUCEAVA
Biroul de Cadastru și Publicitate Imobiliară Vatra Dornei

A. Partea I. Descrierea imobilului

TEREN Necunoscut

Nr. topografic:480/143_p

Adresa: Loc. Tataru, Jud. Suceava

Nr. Crt	Nr cadastral Nr. topografic	Suprafața* (mp)	Observații / Referințe
A1		10.457	Sector cadastral:12 Teren imprejmuit; nr. top. 480/143 parte (CFv 176)

B. Partea II. Proprietari și acte

Inscrieri privitoare la dreptul de proprietate și alte drepturi reale	Referințe
/	
Act Normativ nr. 7, din 13/03/1996 emis de PARLAMENTUL ROMANIEI;	
B1	A1
Intabulare, drept de PROPRIETATE, dobandit prin Lege, cota actuala 1/1, cota initiala 1/1 1) NEIDENTIFICAT NEIDENTIFICAT	
Act Administrativ nr. 6206, din 22/08/2022 emis de PRIMARIA COMUNEI POIANA STAMPEI;	
B2	A1
SE NOTEAZA POSESIA FAPTICA IN FAVOAREA LUI 1) IVAN EUSEBIU	

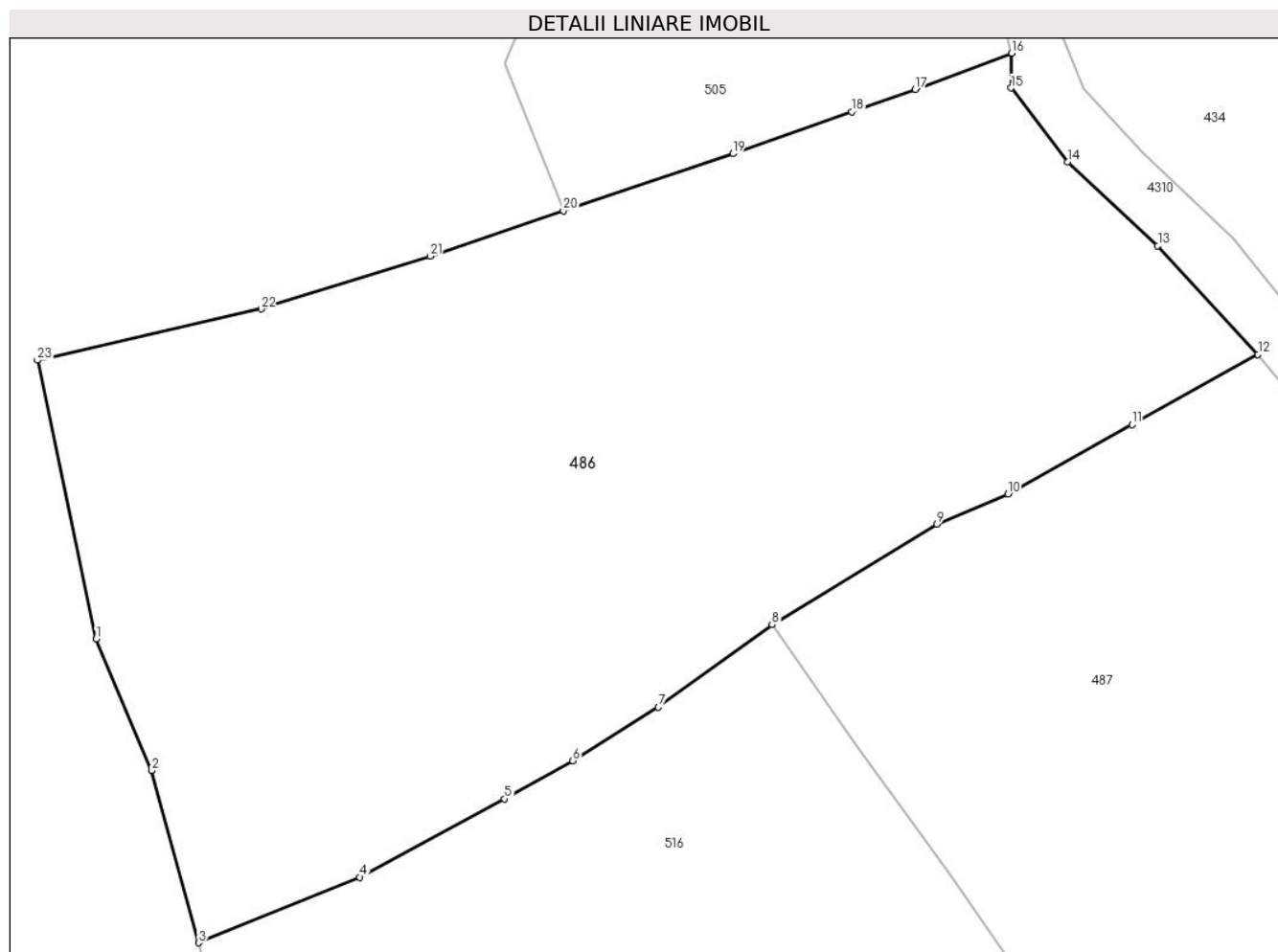
C. Partea III. SARCINI .

Inscrieri privind dezmembramintele dreptului de proprietate, drepturi reale de garanție și sarcini	Referințe
NU SUNT	

Teren

Nr cadastral	Suprafața (mp)*	Observații / Referințe
	10.457	nr. top. 480/143 parte (CFv 176)

* Suprafața este determinată în planul de proiecție Stereo 70.



Date referitoare la teren

Crt	Categorie folosință	Intra vilan	Suprafața (mp)	Tarla	Parcelă	Nr. topo	Observații / Referințe
1	pasune	NU	2.497	-	-	480/143_p	
2	faneata	NU	6.877	-	-	480/143_p	
3	faneata	DA	1.083	-	-	480/143_p	

Lungime Segmente

1) Valorile lungimilor segmentelor sunt obținute din proiecție în plan.

Punct început	X / Y	Punct sfârșit	X / Y	Lungime segment (** (m)
1	506.955,618 648.606,374	2	506.963,345 648.588,01	19.923
3	506.969,942 648.563,978	4	506.992,468 648.573,128	24.313
5	507.012,693 648.584,08	6	507.022,207 648.589,4	10.9
7	507.034,165 648.596,859	8	507.050,066 648.608,367	19.628

Punct început	X / Y	Punct sfârșit	X / Y	Lungime segment (** (m)
2	506.963,345 648.588,01	3	506.969,942 648.563,978	24.921
4	506.992,468 648.573,128	5	507.012,693 648.584,08	23.0
6	507.022,207 648.589,4	7	507.034,165 648.596,859	14.094
8	507.050,066 648.608,367	9	507.073,089 648.622,414	26.97

Punct început	X / Y	Punct sfârșit	X / Y	Lungime segment (** (m)
9	507.073,089 648.622,414	10	507.082,994 648.626,618	10.76
11	507.100,334 648.636,295	12	507.117,93 648.646,114	20.15
13	507.103,939 648.661,256	14	507.091,334 648.672,961	17.202
15	507.083,43 648.683,303	16	507.083,533 648.688,151	4.849
17	507.070,044 648.683,093	18	507.061,164 648.679,966	9.414
19	507.044,583 648.674,129	20	507.020,908 648.666,161	24.98
21	507.002,272 648.659,82	22	506.978,677 648.652,444	24.721
23	506.947,417 648.645,281	1	506.955,618 648.606,374	39.762

Punct început	X / Y	Punct sfârșit	X / Y	Lungime segment (** (m)
10	507.082,994 648.626,618	11	507.100,334 648.636,295	19.857
12	507.117,93 648.646,114	13	507.103,939 648.661,256	20.616
14	507.091,334 648.672,961	15	507.083,43 648.683,303	13.017
16	507.083,533 648.688,151	17	507.070,044 648.683,093	14.406
18	507.061,164 648.679,966	19	507.044,583 648.674,129	17.578
20	507.020,908 648.666,161	21	507.002,272 648.659,82	19.685
22	506.978,677 648.652,444	23	506.947,417 648.645,281	32.07

** Lungimile segmentelor sunt determinate în planul de proiecție Stereo 70 și sunt rotunjite la 1 milimetru.

*** Distanța dintre puncte este formată din segmente cumulate ce sunt mai mici decât valoarea 1 milimetru.

**DATE DESPRE IMOBILUL NR. 487**

Oficiul de Cadastru și Publicitate Imobiliară SUCEAVA
 Biroul de Cadastru și Publicitate Imobiliară Vatra Dornei

A. Partea I. Descrierea imobilului

TEREN Necunoscut

Nr. topografic:480/142_p

Adresa: Loc. Tataru, Jud. Suceava

Nr. Crt	Nr cadastral Nr. topografic	Suprafața* (mp)	Observații / Referințe
A1		12.388	Sector cadastral:12 Teren imprejmuit; nr. top. 480/142 parte (CFv 615 - CFE 31032)

B. Partea II. Proprietari și acte

Inscrieri privitoare la dreptul de proprietate și alte drepturi reale		Referințe
/		
Act Normativ nr. 7, din 13/03/1996 emis de PARLAMENTUL ROMANIEI;		
B1	Intabulare, drept de PROPRIETATE, dobandit prin Lege, cota actuala 1/1, cota initiala 1/1 1) NEIDENTIFICAT NEIDENTIFICAT	A1
Act Administrativ nr. 6243, din 22/08/2022 emis de PRIMARIA COMUNEI POIANA STAMPEI;		
B2	SE NOTEAZA POSESIA FAPTICA IN FAVOAREA LUI 1) VASILUT ILIE	A1

C. Partea III. SARCINI .

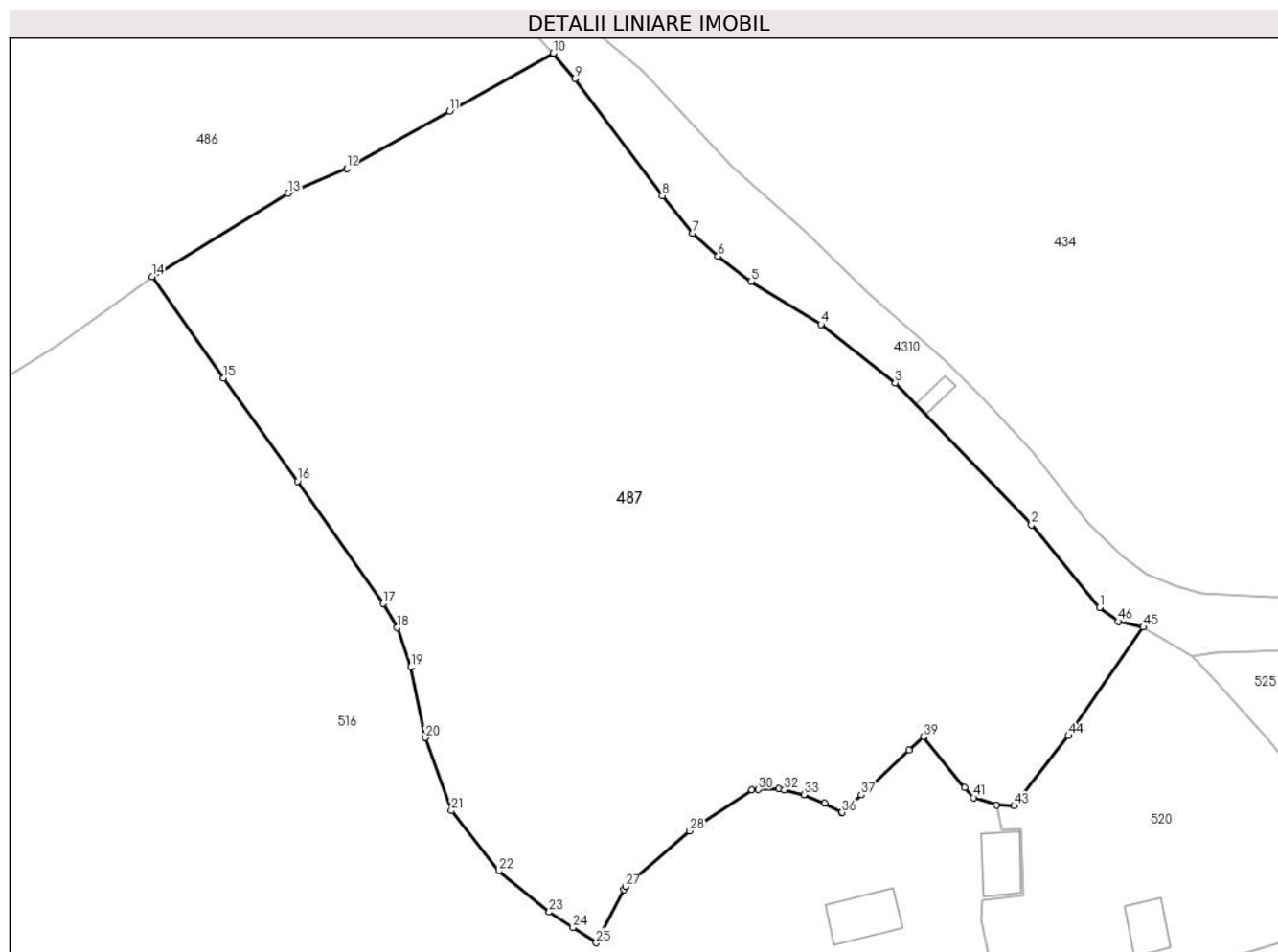
Inscrieri privind dezmembramintele dreptului de proprietate, drepturi reale de garanție și sarcini	Referințe
NU SUNT	

Anexa Nr. 1 La Partea I

Teren

Nr cadastral	Suprafața (mp)*	Observații / Referințe
	12.388	nr. top. 480/142 parte (CFv 615 - CFE 31032)

* Suprafața este determinată în planul de proiecție Stereo 70.



Date referitoare la teren

Crt	Categorie folosință	Intravilan	Suprafața (mp)	Tarla	Parcelă	Nr. topo	Observații / Referințe
1	pasune	NU	2.148	-	-	480/142_p	
2	faneata	NU	6.645	-	-	480/142_p	
3	faneata	DA	3.568	-	-	480/142_p	
4	faneata	NU	2	-	-	-	
5	faneata	NU	24	-	-	-	
6	faneata	NU	0	-	-	-	

Lungime Segmente

1) Valorile lungimilor segmentelor sunt obținute din proiecție în plan.

Punct început	X / Y	Punct sfârșit	X / Y	Lungime segment	Punct început	X / Y	Punct sfârșit	X / Y	Lungime segment	Punct început	X / Y	Punct sfârșit	X / Y	Lungime segment
1	507.210,277 648.552,446	2	507.198,797 648.566,449	18.107	2	507.198,797 648.566,449	3	507.175,763 648.590,429	33.251	3	507.175,763 648.590,429	4	507.163,173 648.600,296	15.996
4	507.163,173 648.600,296	5	507.151,334 648.607,549	13.884	5	507.151,334 648.607,549	6	507.145,795 648.611,797	6.98	6	507.145,795 648.611,797	7	507.141,514 648.615,741	5.821

Punct început	X / Y	Punct sfârșit	X / Y	Lungime segment	Punct început	X / Y	Punct sfârșit	X / Y	Lungime segment	Punct început	X / Y	Punct sfârșit	X / Y	Lungime segment
7	507.141,514 648.615,741	8	507.136,356 648.622,048	8.148	8	507.136,356 648.622,048	9	507.121,573 648.641,817	24.685	9	507.121,573 648.641,817	10	507.117,93 648.646,114	5.633
10	507.117,93 648.646,114	11	507.100,334 648.636,295	20.15	11	507.100,334 648.636,295	12	507.082,994 648.626,618	19.857	12	507.082,994 648.626,618	13	507.073,089 648.622,414	10.76
13	507.073,089 648.622,414	14	507.050,066 648.608,367	26.97	14	507.050,066 648.608,367	15	507.062,147 648.591,208	20.985	15	507.062,147 648.591,208	16	507.074,647 648.573,804	21.428
16	507.074,647 648.573,804	17	507.089,154 648.553,109	25.273	17	507.089,154 648.553,109	18	507.091,484 648.549,027	4.7	18	507.091,484 648.549,027	19	507.093,798 648.542,387	7.032
19	507.093,798 648.542,387	20	507.096,313 648.530,452	12.197	20	507.096,313 648.530,452	21	507.100,67 648.518,133	13.067	21	507.100,67 648.518,133	22	507.108,715 648.507,913	13.007
22	507.108,715 648.507,913	23	507.117,253 648.500,99	10.992	23	507.117,253 648.500,99	24	507.121,265 648.498,362	4.796	24	507.121,265 648.498,362	25	507.125,189 648.495,79	4.692
25	507.125,189 648.495,79	26	507.129,842 648.504,743	10.09	26	507.129,842 648.504,743	27	507.130,108 648.505,255	0.577	27	507.130,108 648.505,255	28	507.141,0 648.514,67	14.397
28	507.141,0 648.514,67	29	507.151,461 648.521,624	12.561	29	507.151,461 648.521,624	30	507.152,613 648.521,685	1.154	30	507.152,613 648.521,685	31	507.156,076 648.521,87	3.468
31	507.156,076 648.521,87	32	507.157,012 648.521,648	0.962	32	507.157,012 648.521,648	33	507.160,304 648.520,835	3.391	33	507.160,304 648.520,835	34	507.163,863 648.519,365	3.851
34	507.163,863 648.519,365	35	507.166,628 648.517,891	3.133	35	507.166,628 648.517,891	36	507.166,784 648.517,808	0.177	36	507.166,784 648.517,808	37	507.169,99 648.520,791	4.379
37	507.169,99 648.520,791	38	507.178,071 648.528,308	11.037	38	507.178,071 648.528,308	39	507.180,572 648.530,636	3.417	39	507.180,572 648.530,636	40	507.187,514 648.522,02	11.065
40	507.187,514 648.522,02	41	507.189,009 648.520,342	2.247	41	507.189,009 648.520,342	42	507.192,85 648.519,023	4.061	42	507.192,85 648.519,023	43	507.195,847 648.518,966	2.998
43	507.195,847 648.518,966	44	507.205,057 648.530,788	14.986	44	507.205,057 648.530,788	45	507.217,69 648.549,145	22.284	45	507.217,69 648.549,145	46	507.213,448 648.550,114	4.351
46	507.213,448 648.550,114	1	507.210,277 648.552,446	3.936										

** Lungimile segmentelor sunt determinate în planul de proiecție Stereo 70 și sunt rotunjite la 1 milimetru.

*** Distanța dintre puncte este formată din segmente cumulate ce sunt mai mici decât valoarea 1 milimetru.

**DATE DESPRE IMOBILUL NR. 488**

Oficiul de Cadastru și Publicitate Imobiliară SUCEAVA
Biroul de Cadastru și Publicitate Imobiliară Vatra Dornei

A. Partea I. Descrierea imobilului

TEREN Extravilan

Nr. topografic:395/1_parte

Adresa: Jud. Suceava

Nr. Crt	Nr cadastral Nr. topografic	Suprafața* (mp)	Observații / Referințe
A1		1.211	Sector cadastral:12 Teren neimprejmuit;

B. Partea II. Proprietari și acte

Inscrieri privitoare la dreptul de proprietate și alte drepturi reale		Referințe
/		
Act Normativ nr. 1705, din 19/11/2006 emis de GUVERNUL ROMANIEI;		
B1	Intabulare, drept de PROPRIETATE, dobandit prin Lege, cota actuala 1/1, cota initiala 1/1 1) STATUL ROMAN, CIF:9999999999999	A1
Act Normativ nr. 107, din 25/09/1996 emis de GUVERNUL ROMANIEI;		
B2	Intabulare, drept de ADMINISTRARE, dobandit prin Lege, cota actuala 1/1, cota initiala 1/1 1) ADMINISTRATIA BAZINALA DE APA SIRET, CIF:18264854, domeniu public	A1

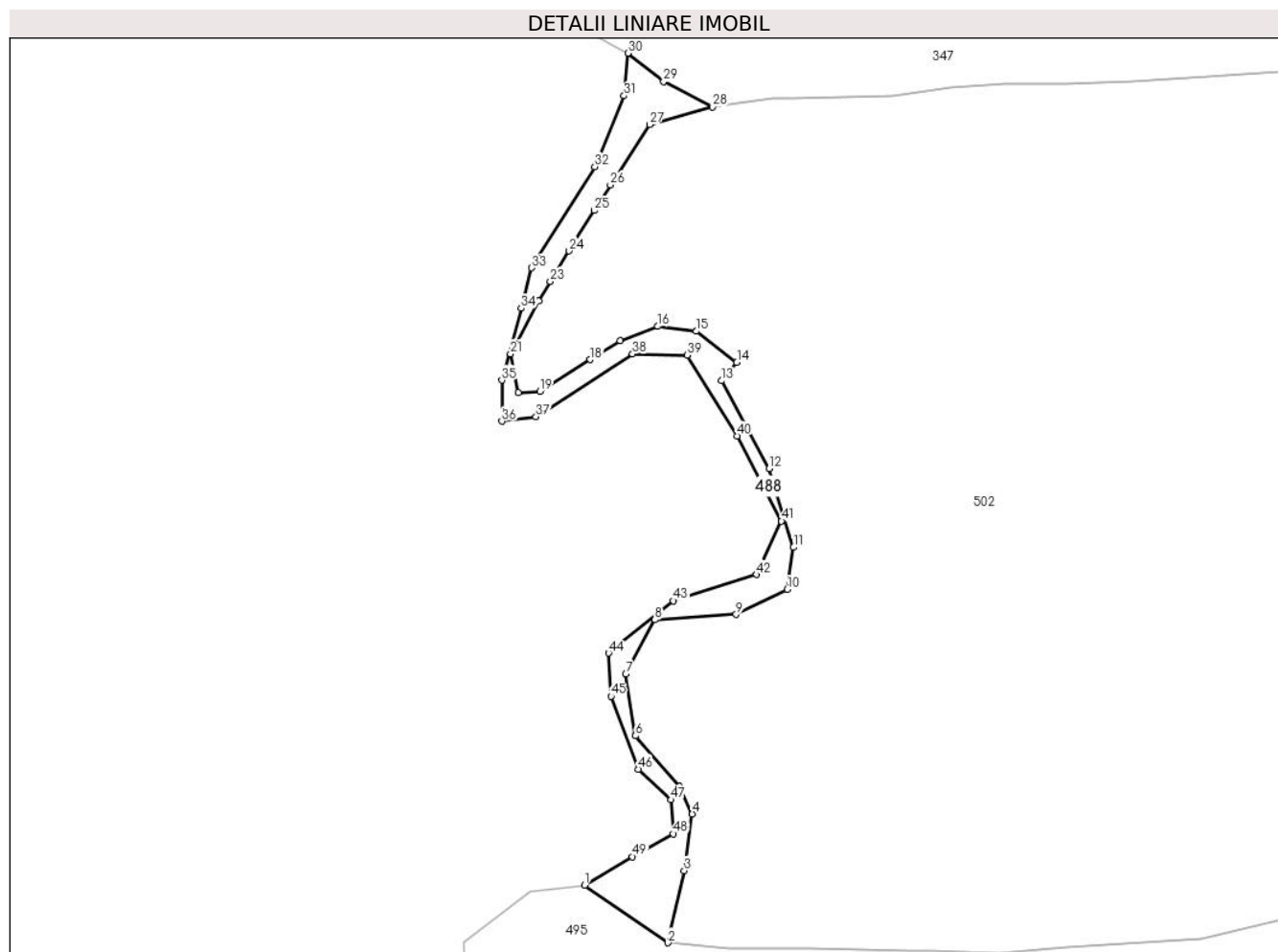
C. Partea III. SARCINI .

Inscrieri privind dezmembramintele dreptului de proprietate, drepturi reale de garanție și sarcini	Referințe
NU SUNT	

Teren

Nr cadastral	Suprafața (mp)*	Observații / Referințe
	1.211	

* Suprafața este determinată în planul de proiecție Stereo 70.



Date referitoare la teren

Crt	Categorie folosință	Intravilan	Suprafața (mp)	Tarla	Parcelă	Nr. topo	Observații / Referințe
1	ape curgătoare	NU	1.211	-	-	395/1_parte	

Lungime Segmente

1) Valorile lungimilor segmentelor sunt obținute din proiecție în plan.

Punct început	X / Y	Punct sfârșit	X / Y	Lungime segment
1	505.907,472 648.977,506	2	505.924,029 648.966,034	20.143
4	505.928,867 648.991,666	5	505.926,26 648.997,188	6.106
7	505.915,615 649.019,502	8	505.921,424 649.030,33	12.288
10	505.947,823 649.036,372	11	505.949,048 649.044,724	8.441
13	505.934,76 649.077,904	14	505.937,758 649.081,565	4.732
2	505.924,029 648.966,034	3	505.927,276 648.980,399	14.727
5	505.926,26 648.997,188	6	505.917,586 649.007,224	13.265
8	505.921,424 649.030,33	9	505.937,608 649.031,396	16.219
11	505.949,048 649.044,724	12	505.944,158 649.060,397	16.418
14	505.937,758 649.081,565	15	505.929,724 649.087,764	10.148
3	505.927,276 648.980,399	4	505.928,867 648.991,666	11.379
6	505.917,586 649.007,224	7	505.915,615 649.019,502	12.435
9	505.937,608 649.031,396	10	505.947,823 649.036,372	11.363
12	505.944,158 649.060,397	13	505.934,76 649.077,904	19.87
15	505.929,724 649.087,764	16	505.922,032 649.088,704	7.749

Punct început	X / Y	Punct sfârșit	X / Y	Lungime segment	Punct început	X / Y	Punct sfârșit	X / Y	Lungime segment	Punct început	X / Y	Punct sfârșit	X / Y	Lungime segment
16	505.922,032 649.088,704	17	505.914,569 649.085,846	7.992	17	505.914,569 649.085,846	18	505.908,556 649.082,086	7.092	18	505.908,556 649.082,086	19	505.898,507 649.075,803	11.852
19	505.898,507 649.075,803	20	505.894,282 649.075,579	4.231	20	505.894,282 649.075,579	21	505.892,653 649.083,25	7.842	21	505.892,653 649.083,25	22	505.898,284 649.093,775	11.937
22	505.898,284 649.093,775	23	505.900,654 649.097,653	4.545	23	505.900,654 649.097,653	24	505.904,377 649.103,747	7.141	24	505.904,377 649.103,747	25	505.909,398 649.111,775	9.469
25	505.909,398 649.111,775	26	505.912,58 649.116,862	6.0	26	505.912,58 649.116,862	27	505.920,362 649.128,899	14.333	27	505.920,362 649.128,899	28	505.932,859 649.132,416	12.982
28	505.932,859 649.132,416	29	505.923,174 649.137,442	10.911	29	505.923,174 649.137,442	30	505.916,042 649.143,086	9.095	30	505.916,042 649.143,086	31	505.915,291 649.134,622	8.497
31	505.915,291 649.134,622	32	505.909,458 649.120,513	15.267	32	505.909,458 649.120,513	33	505.896,931 649.100,35	23.738	33	505.896,931 649.100,35	34	505.894,778 649.092,316	8.317
34	505.894,778 649.092,316	35	505.890,943 649.078,007	14.814	35	505.890,943 649.078,007	36	505.890,943 649.069,858	8.149	36	505.890,943 649.069,858	37	505.897,735 649.070,764	6.852
37	505.897,735 649.070,764	38	505.916,981 649.083,213	22.921	38	505.916,981 649.083,213	39	505.927,849 649.082,987	10.87	39	505.927,849 649.082,987	40	505.937,812 649.066,916	18.909
40	505.937,812 649.066,916	41	505.946,642 649.049,939	19.136	41	505.946,642 649.049,939	42	505.941,661 649.039,301	11.746	42	505.941,661 649.039,301	43	505.925,132 649.034,094	17.33
43	505.925,132 649.034,094	44	505.912,226 649.023,682	16.582	44	505.912,226 649.023,682	45	505.912,679 649.015,08	8.614	45	505.912,679 649.015,08	46	505.918,113 649.000,594	15.472
46	505.918,113 649.000,594	47	505.924,679 648.994,482	8.97	47	505.924,679 648.994,482	48	505.925,132 648.987,692	6.805	48	505.925,132 648.987,692	49	505.916,981 648.983,165	9.324
49	505.916,981 648.983,165	1	505.907,472 648.977,506	11.066										

** Lungimile segmentelor sunt determinate în planul de proiecție Stereo 70 și sunt rotunjite la 1 milimetru.

*** Distanța dintre puncte este formată din segmente cumulate ce sunt mai mici decât valoarea 1 milimetru.

**DATE DESPRE IMOBILUL NR. 490**

Oficiul de Cadastru și Publicitate Imobiliară SUCEAVA
Biroul de Cadastru și Publicitate Imobiliară Vatra Dornei

A. Partea I. Descrierea imobilului

TEREN Extravilan

Nr. CF vechi:CF 21

Adresa: Jud. Suceava

Nr. Crt	Nr cadastral Nr. topografic	Suprafața* (mp)	Observații / Referințe
A1		9.561	Sector cadastral:12 Teren neimprejmuit; nr. top. 480/566_parte (CFE 33350 PS)

B. Partea II. Proprietari și acte

Inscrieri privitoare la dreptul de proprietate și alte drepturi reale		Referințe
/		
Act Normativ nr. 7, din 13/03/1996 emis de PARLAMENTUL ROMANIEI;		
B1	Intabulare, drept de PROPRIETATE, dobandit prin Lege, cota actuala 1/1, cota initiala 1/1 1) NEIDENTIFICAT NEIDENTIFICAT	A1
Act Administrativ nr. 6276, din 22/08/2022 emis de PRIMARIA COMUNEI POIANA STAMPEI;		
B2	SE NOTEAZA POSESIA FAPTICA IN FAVOAREA LUI 1) APALAMARITEI IOAN	A1

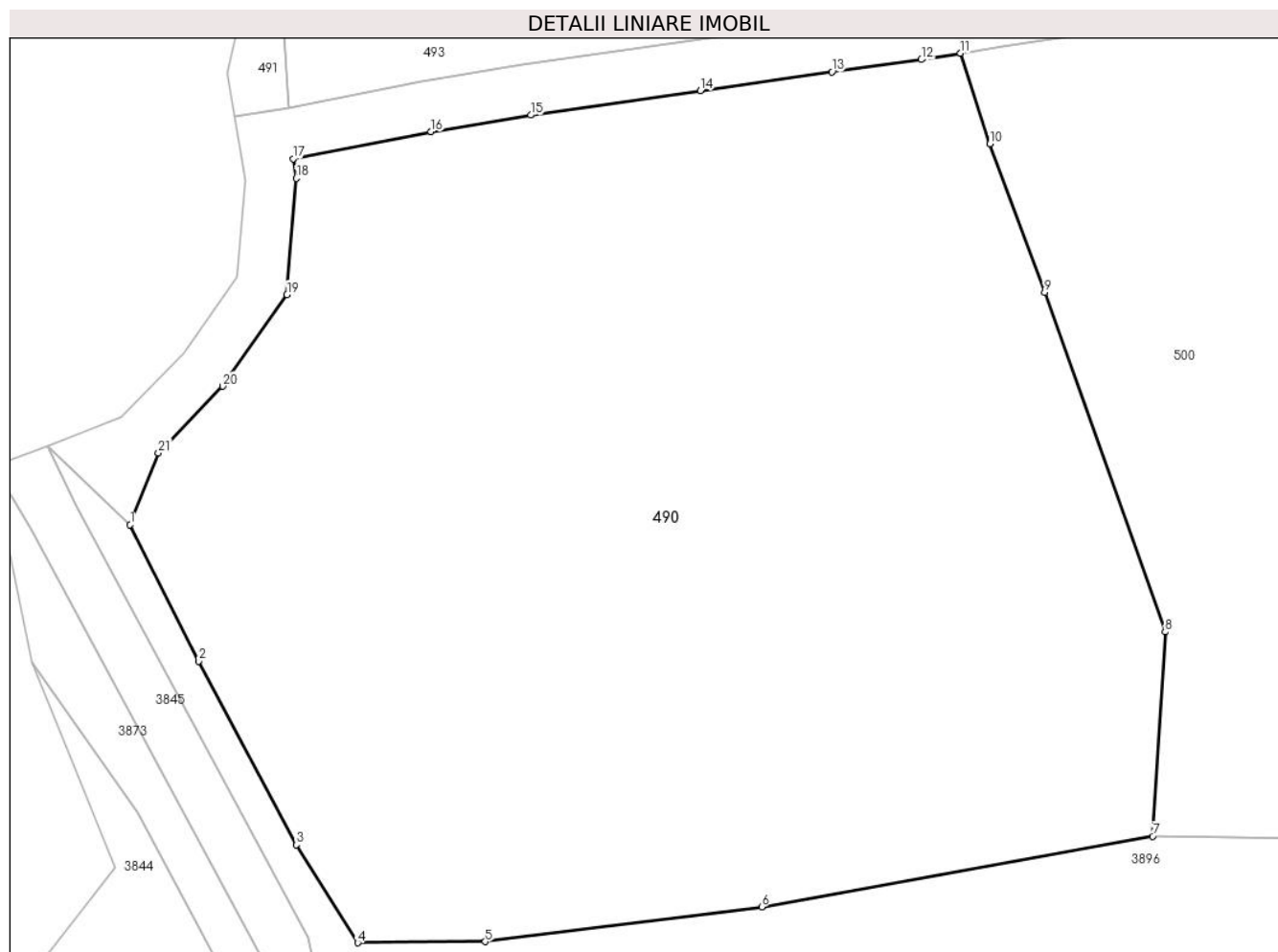
C. Partea III. SARCINI .

Inscrieri privind dezmembramintele dreptului de proprietate, drepturi reale de garanție și sarcini	Referințe
NU SUNT	

Teren

Nr cadastral	Suprafața (mp)*	Observații / Referințe
	9.561	nr. top. 480/566_parte (CFE 33350 PS)

* Suprafața este determinată în planul de proiecție Stereo 70.



Date referitoare la teren

Crt	Categorie folosință	Intravilan	Suprafața (mp)	Tarla	Parcelă	Nr. topo	Observații / Referințe
1	faneata	NU	9.561	-	-	-	

Lungime Segmente

1) Valorile lungimilor segmentelor sunt obținute din proiecție în plan.

Punct început	X / Y	Punct sfârșit	X / Y	Lungime segment (** (m)
1	505.833,962 648.635,999	2	505.842,034 648.619,953	17.962
3	505.853,496 648.598,368	4	505.860,73 648.586,846	13.605
5	505.875,733 648.586,981	6	505.908,264 648.591,074	32.787
7	505.954,263 648.599,369	8	505.955,73 648.623,406	24.082
9	505.941,567 648.663,32	10	505.935,094 648.680,769	18.611

Punct început	X / Y	Punct sfârșit	X / Y	Lungime segment (** (m)
2	505.842,034 648.619,953	3	505.853,496 648.598,368	24.44
4	505.860,73 648.586,846	5	505.875,733 648.586,981	15.004
6	505.908,264 648.591,074	7	505.954,263 648.599,369	46.741
8	505.955,73 648.623,406	9	505.941,567 648.663,32	42.352
10	505.935,094 648.680,769	11	505.931,661 648.691,43	11.2

Punct început	X / Y	Punct sfârșit	X / Y	Lungime segment (** (m)
11	505.931,661 648.691,43	12	505.927,037 648.690,676	4.685
13	505.916,512 648.689,234	14	505.901,068 648.687,019	15.602
15	505.881,12 648.684,161	16	505.869,368 648.682,21	11.913
17	505.853,127 648.679,028	18	505.853,499 648.676,716	2.342
19	505.852,405 648.663,053	20	505.844,855 648.652,27	13.163
21	505.837,276 648.644,457	1	505.833,962 648.635,999	9.084

Punct început	X / Y	Punct sfârșit	X / Y	Lungime segment (** (m)
12	505.927,037 648.690,676	13	505.916,512 648.689,234	10.623
14	505.901,068 648.687,019	15	505.881,12 648.684,161	20.152
16	505.869,368 648.682,21	17	505.853,127 648.679,028	16.55
18	505.853,499 648.676,716	19	505.852,405 648.663,053	13.707
20	505.844,855 648.652,27	21	505.837,276 648.644,457	10.885

** Lungimile segmentelor sunt determinate în planul de proiecție Stereo 70 și sunt rotunjite la 1 milimetru.

*** Distanța dintre puncte este formată din segmente cumulate ce sunt mai mici decât valoarea 1 milimetru.

**DATE DESPRE IMOBILUL NR. 491**

Oficiul de Cadastru și Publicitate Imobiliară SUCEAVA
 Biroul de Cadastru și Publicitate Imobiliară Vatra Dornei

A. Partea I. Descrierea imobilului

TEREN Extravilan

Adresa: Jud. Suceava

Nr. Crt	Nr cadastral Nr. topografic	Suprafața* (mp)	Observații / Referințe
A1		112	Sector cadastral:12 Teren neimprejmuit; nr. top. 480/145_parte (CF veche 31_CFE 31784 PS)

B. Partea II. Proprietari și acte

Inscrieri privitoare la dreptul de proprietate și alte drepturi reale	Referințe
/	
Act Administrativ nr. 144, din 10/11/2023 emis de Consiliul local al com.Poiana Stampei (in anexa se regaseste la pozitia nr.5);	
B1	A1
Intabulare, drept de PROPRIETATE, dobandit prin Lege, cota actuala 1/1, cota initiala 1/1 1) COMUNA POIANA STAMPEI, CIF:5021250, DOMENIU PRIVAT	

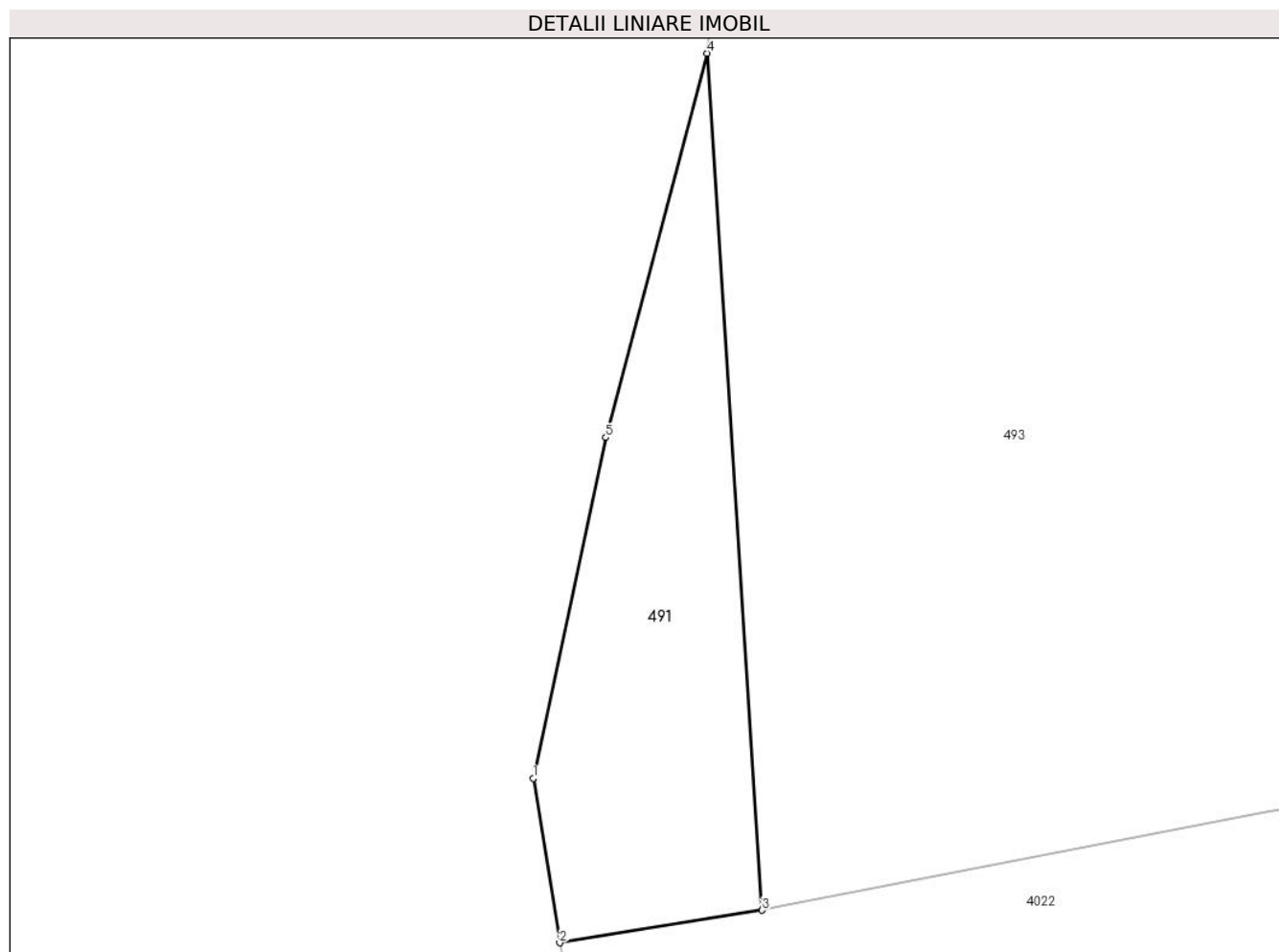
C. Partea III. SARCINI .

Inscrieri privind dezmembramintele dreptului de proprietate, drepturi reale de garanție și sarcini	Referințe
NU SUNT	

Teren

Nr cadastral	Suprafața (mp)*	Observații / Referințe
	112	nr. top. 480/145_parte (CF veche 31_CFE 31784 PS)

* Suprafața este determinată în planul de proiecție Stereo 70.



Date referitoare la teren

Crt	Categorie folosință	Intravilan	Suprafața (mp)	Tarla	Parcelă	Nr. topo	Observații / Referințe
1	pasune	NU	112	-	-	-	

Lungime Segmente

1) Valorile lungimilor segmentelor sunt obținute din proiecție în plan.

Punct început	X / Y	Punct sfârșit	X / Y	Lungime segment (** (m)
1	505.845,422 648.689,152	2	505.846,248 648.684,017	5.201
2	505.846,248 648.684,017	3	505.852,572 648.685,034	6.405
3	505.852,572 648.685,034	4	505.850,856 648.711,787	26.808
4	505.850,856 648.711,787	5	505.847,687 648.699,79	12.408
5	505.847,687 648.699,79	1	505.845,422 648.689,152	10.876

**** Lungimile segmentelor sunt determinate în planul de proiecție Stereo 70 și sunt rotunjite la 1 milimetru.**

***** Distanța dintre puncte este formată din segmente cumulate ce sunt mai mici decât valoarea 1 milimetru.**

**DATE DESPRE IMOBILUL NR. 493**

Oficiul de Cadastru și Publicitate Imobiliară SUCEAVA
Biroul de Cadastru și Publicitate Imobiliară Vatra Dornei

A. Partea I. Descrierea imobilului

TEREN Necunoscut

Nr. topografic:480/145_p

Adresa: Loc. Tataru, Str Tataru, Nr. 103, Jud. Suceava

Nr. Crt	Nr cadastral Nr. topografic	Suprafața* (mp)	Observații / Referințe
A1		Din acte: 29.200 Masurata: 29.243	Sector cadastral:12 Teren imprejmuit; nr. top. 480/145_parte (CF veche 31_CFE 31784 PS)

Construcții

Crt	Nr cadastral Nr. topografic	Adresa	Observații / Referințe
A1.1		Loc. Tataru, Str Tataru, Nr. 103, Jud. Suceava	Nr. niveluri:1; S. construita la sol:92 mp; S. construita desfasurata:92 mp;
A1.2		Loc. Tataru, Str Tataru, Nr. 103, Jud. Suceava	Nr. niveluri:1; S. construita la sol:41 mp; S. construita desfasurata:41 mp;
A1.3		Loc. Tataru, Str Tataru, Nr. 103, Jud. Suceava	Nr. niveluri:1; S. construita la sol:26 mp; S. construita desfasurata:26 mp;
A1.4		Loc. Tataru, Str Tataru, Nr. 103, Jud. Suceava	Nr. niveluri:1; S. construita la sol:117 mp; S. construita desfasurata:117 mp;

B. Partea II. Proprietari și acte

Inscrieri privitoare la dreptul de proprietate și alte drepturi reale		Referințe
/		
Act Normativ nr. 7, din 13/03/1996 emis de PARLAMENTUL ROMANIEI;		
B1	Intabulare, drept de PROPRIETATE, dobandit prin Lege, cota actuala 1/1, cota initiala 1/1 1) NEIDENTIFICAT NEIDENTIFICAT	A1
Act Administrativ nr. 6275, din 22/08/2022 emis de PRIMARIA COMUNEI POIANA STAMPEI;		
B2	SE NOTEAZA POSESIA FAPTICA IN FAVOAREA LUI 1) IONESCU MARIA	A1
Act Administrativ nr. 2981, din 31/03/2023 emis de PRIMARIA COMUNEI POIANA STAMPEI;		
B3	Intabulare, drept de PROPRIETATE, dobandit prin Lege, cota actuala 1/1, cota initiala 1/1 1) IONESCU MARIA	A1.1, A1.2, A1.3, A1.4

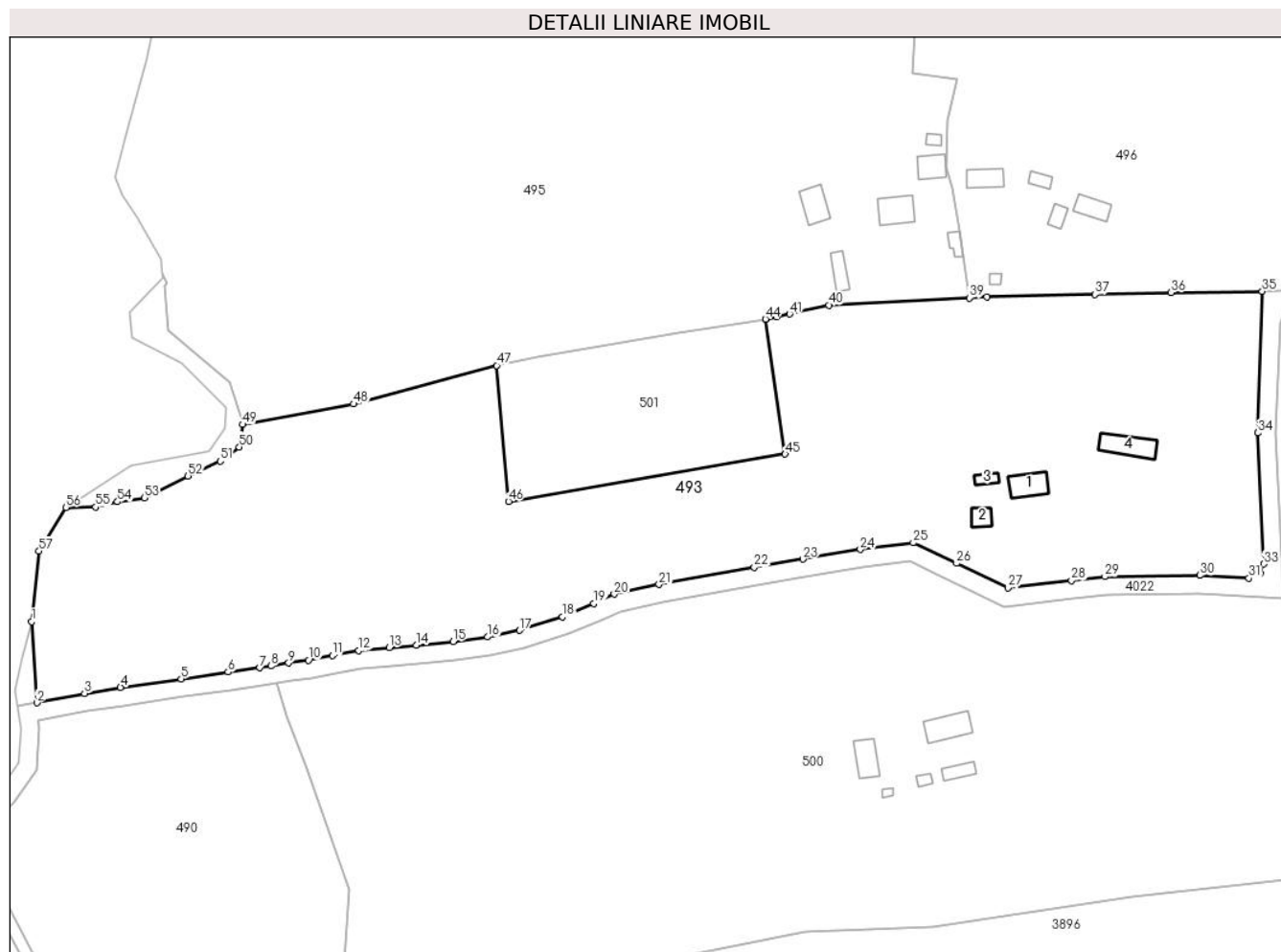
C. Partea III. SARCINI .

Inscrieri privind dezmembramintele dreptului de proprietate, drepturi reale de garanție și sarcini	Referințe
NU SUNT	

Teren

Nr cadastral	Suprafața (mp)*	Observații / Referințe
	Din acte: 29.200 Masurata: 29.243	nr. topo. 480/145_parte (CF veche 31_CFE 31784 PS)

* Suprafața este determinată în planul de proiecție Stereo 70.



Date referitoare la teren

Crt	Categorie folosință	Intravilan	Suprafața (mp)	Tarla	Parcelă	Nr. topo	Observații / Referințe
1	curți construcții	DA	1.239	-	-	480/145_p	
2	arabil	DA	216	-	-	480/145_p	
3	faneata	DA	12.334	-	-	480/145_p	
4	arabil	DA	263	-	-	480/145_p	
5	faneata	NU	15.191	-	-	480/145_p	
6	faneata	NU	1	-	-	-	

Date referitoare la construcții

Crt	Număr	Destinație construcție	Supraf. (mp)	Situație juridică	Observații / Referințe
A1.1		construcții de locuințe	92	Cu acte	Nr. niveluri:1; S. construita la sol:92 mp; S. construita desfasurata:92 mp;
A1.2		construcții anexa	41	Cu acte	Nr. niveluri:1; S. construita la sol:41 mp; S. construita desfasurata:41 mp;
A1.3		construcții anexa	26	Cu acte	Nr. niveluri:1; S. construita la sol:26 mp; S. construita desfasurata:26 mp;
A1.4		construcții anexa	117	Cu acte	Nr. niveluri:1; S. construita la sol:117 mp; S. construita desfasurata:117 mp;

Lungime Segmente

1) Valorile lungimilor segmentelor sunt obținute din proiecție în plan.

Punct început	X / Y	Punct sfârșit	X / Y	Lungime segment	Punct început	X / Y	Punct sfârșit	X / Y	Lungime segment	Punct început	X / Y	Punct sfârșit	X / Y	Lungime segment
1	505.850,856 648.711,787	2	505.852,572 648.685,034	26.808	2	505.852,572 648.685,034	3	505.868,3 648.688,114	16.027	3	505.868,3 648.688,114	4	505.880,203 648.690,091	12.066
4	505.880,203 648.690,091	5	505.900,217 648.692,958	20.218	5	505.900,217 648.692,958	6	505.915,679 648.695,176	15.62	6	505.915,679 648.695,176	7	505.926,147 648.696,61	10.566
7	505.926,147 648.696,61	8	505.929,801 648.697,206	3.702	8	505.929,801 648.697,206	9	505.935,681 648.698,166	5.958	9	505.935,681 648.698,166	10	505.942,254 648.699,109	6.64
10	505.942,254 648.699,109	11	505.950,104 648.700,615	7.993	11	505.950,104 648.700,615	12	505.958,838 648.702,302	8.895	12	505.958,838 648.702,302	13	505.968,858 648.703,21	10.061
13	505.968,858 648.703,21	14	505.977,871 648.704,086	9.055	14	505.977,871 648.704,086	15	505.989,91 648.705,18	12.089	15	505.989,91 648.705,18	16	506.001,333 648.706,747	11.53
16	506.001,333 648.706,747	17	506.011,943 648.708,9	10.826	17	506.011,943 648.708,9	18	506.026,02 648.713,373	14.771	18	506.026,02 648.713,373	19	506.036,376 648.717,73	11.235
19	506.036,376 648.717,73	20	506.043,135 648.720,871	7.453	20	506.043,135 648.720,871	21	506.057,91 648.724,062	15.116	21	506.057,91 648.724,062	22	506.089,388 648.729,725	31.983
22	506.089,388 648.729,725	23	506.105,424 648.732,449	16.266	23	506.105,424 648.732,449	24	506.124,384 648.735,6	19.22	24	506.124,384 648.735,6	25	506.141,869 648.737,828	17.626
25	506.141,869 648.737,828	26	506.156,158 648.731,005	15.834	26	506.156,158 648.731,005	27	506.173,052 648.722,939	18.721	27	506.173,052 648.722,939	28	506.194,063 648.725,351	21.149
28	506.194,063 648.725,351	29	506.205,135 648.726,622	11.145	29	506.205,135 648.726,622	30	506.236,406 648.727,058	31.274	30	506.236,406 648.727,058	31	506.252,647 648.726,167	16.265
31	506.252,647 648.726,167	32	506.256,288 648.727,736	3.965	32	506.256,288 648.727,736	33	506.257,558 648.730,803	3.32	33	506.257,558 648.730,803	34	506.255,616 648.774,055	43.296
34	506.255,616 648.774,055	35	506.257,036 648.820,77	46.737	35	506.257,036 648.820,77	36	506.226,908 648.820,336	30.131	36	506.226,908 648.820,336	37	506.201,891 648.819,75	25.024
37	506.201,891 648.819,75	38	506.166,093 648.818,912	35.808	38	506.166,093 648.818,912	39	506.160,383 648.818,615	5.718	39	506.160,383 648.818,615	40	506.113,985 648.816,205	46.461
40	506.113,985 648.816,205	41	506.101,042 648.813,267	13.272	41	506.101,042 648.813,267	42	506.096,704 648.812,36	4.432	42	506.096,704 648.812,36	43	506.093,058 648.811,597	3.725
43	506.093,058 648.811,597	44	506.093,034 648.811,592	0.025	44	506.093,034 648.811,592	45	506.099,576 648.767,062	45.008	45	506.099,576 648.767,062	46	506.008,248 648.751,447	92.653
46	506.008,248 648.751,447	47	506.004,351 648.796,311	45.033	47	506.004,351 648.796,311	48	505.957,081 648.783,611	48.946	48	505.957,081 648.783,611	49	505.920,517 648.776,826	37.188
49	505.920,517 648.776,826	50	505.919,374 648.769,414	7.5	50	505.919,374 648.769,414	51	505.913,106 648.764,771	7.8	51	505.913,106 648.764,771	52	505.902,486 648.759,87	11.696
52	505.902,486 648.759,87	53	505.888,035 648.752,568	16.191	53	505.888,035 648.752,568	54	505.879,218 648.751,352	8.9	54	505.879,218 648.751,352	55	505.872,022 648.749,633	7.398
55	505.872,022 648.749,633	56	505.862,204 648.749,496	9.819	56	505.862,204 648.749,496	57	505.853,347 648.735,102	16.901	57	505.853,347 648.735,102	1	505.850,856 648.711,787	23.448

** Lungimile segmentelor sunt determinate în planul de proiecție Stereo 70 și sunt rotunjite la 1 milimetru.

*** Distanța dintre puncte este formată din segmente cumulate ce sunt mai mici decât valoarea 1 milimetru.

**DATE DESPRE IMOBILUL NR. 494**

Oficiul de Cadastru și Publicitate Imobiliară SUCEAVA
Biroul de Cadastru și Publicitate Imobiliară Vatra Dornei

A. Partea I. Descrierea imobilului

TEREN Extravilan

Adresa: Jud. Suceava

Nr. Crt	Nr cadastral Nr. topografic	Suprafața* (mp)	Observații / Referințe
A1		843	Sector cadastral:12 Teren neimprijmit;

B. Partea II. Proprietari și acte

Inscrieri privitoare la dreptul de proprietate și alte drepturi reale		Referințe
/		
Act Normativ nr. 1705, din 29/11/2006 emis de GUVERNUL ROMANIEI;		
B1	Intabulare, drept de PROPRIETATE, dobandit prin Lege, cota actuala 1/1, cota initiala 1/1 1) STATUL ROMAN, CIF:9999999999999, domeniu public	A1
Act Normativ nr. 107, din 25/09/1996 emis de GUVERNUL ROMANIEI;		
B2	Intabulare, drept de ADMINISTRARE, dobandit prin Lege, cota actuala 1/1, cota initiala 1/1 1) ADMINISTRATIA BAZINALA DE APA SIRET, CIF:18264854, domeniu public	A1

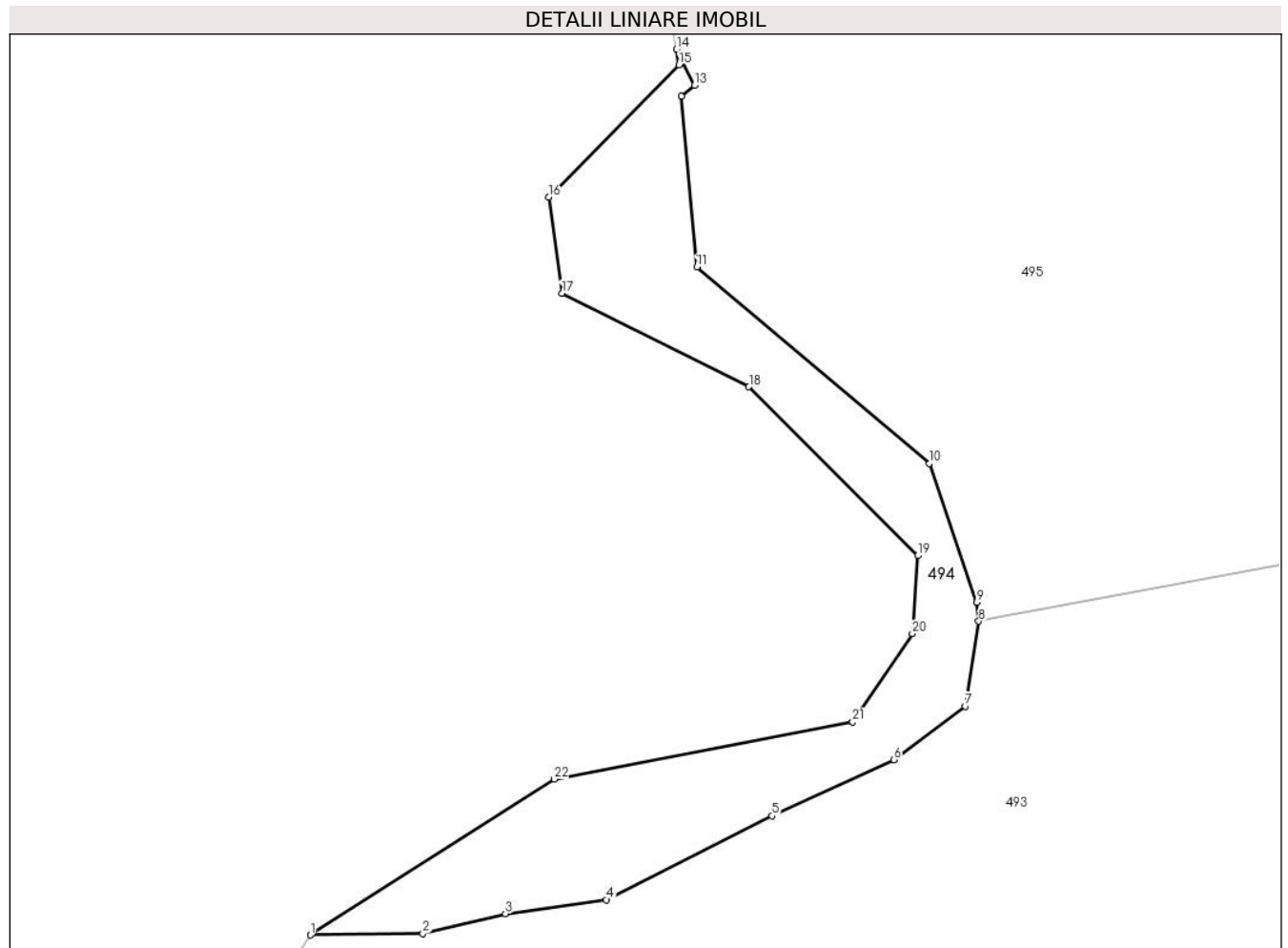
C. Partea III. SARCINI .

Inscrieri privind dezmembramintele dreptului de proprietate, drepturi reale de garanție și sarcini	Referințe
NU SUNT	

Teren

Nr cadastral	Suprafața (mp)*	Observații / Referințe
	843	

* Suprafața este determinată în planul de proiecție Stereo 70.



Date referitoare la teren

Crt	Categorie folosință	Intra vilan	Suprafața (mp)	Tarla	Parcelă	Nr. topo	Observații / Referințe
1	ape curgătoare	NU	843	-	-	-	

Lungime Segmente

1) Valorile lungimilor segmentelor sunt obținute din proiecție în plan.

Punct început	X / Y	Punct sfârșit	X / Y	Lungime segment (** (m)
1	505.862,204 648.749,496	2	505.872,022 648.749,633	9.819
3	505.879,218 648.751,352	4	505.888,035 648.752,568	8.9
5	505.902,486 648.759,87	6	505.913,106 648.764,771	11.696
7	505.919,374 648.769,414	8	505.920,517 648.776,826	7.5
9	505.920,344 648.778,497	10	505.916,222 648.790,564	12.752

Punct început	X / Y	Punct sfârșit	X / Y	Lungime segment (** (m)
2	505.872,022 648.749,633	3	505.879,218 648.751,352	7.398
4	505.888,035 648.752,568	5	505.902,486 648.759,87	16.191
6	505.913,106 648.764,771	7	505.919,374 648.769,414	7.8
8	505.920,517 648.776,826	9	505.920,344 648.778,497	1.68
10	505.916,222 648.790,564	11	505.895,925 648.807,704	26.566

Punct început	X / Y	Punct sfârșit	X / Y	Lungime segment (** (m)
11	505.895,925 648.807,704	12	505.894,599 648.822,593	14.948
13	505.895,715 648.823,533	14	505.894,148 648.826,673	3.509
15	505.894,356 648.825,325	16	505.883,034 648.813,781	16.169
17	505.884,166 648.805,406	18	505.900,469 648.797,257	18.226
19	505.915,186 648.782,544	20	505.914,733 648.775,753	6.806
21	505.909,526 648.768,057	22	505.883,487 648.763,078	26.511

Punct început	X / Y	Punct sfârșit	X / Y	Lungime segment (** (m)
12	505.894,599 648.822,593	13	505.895,715 648.823,533	1.459
14	505.894,148 648.826,673	15	505.894,356 648.825,325	1.364
16	505.883,034 648.813,781	17	505.884,166 648.805,406	8.451
18	505.900,469 648.797,257	19	505.915,186 648.782,544	20.81
20	505.914,733 648.775,753	21	505.909,526 648.768,057	9.292
22	505.883,487 648.763,078	1	505.862,204 648.749,496	25.248

** Lungimile segmentelor sunt determinate în planul de proiecție Stereo 70 și sunt rotunjite la 1 milimetru.

*** Distanța dintre puncte este formată din segmente cumulate ce sunt mai mici decât valoarea 1 milimetru.

**DATE DESPRE IMOBILUL NR. 495**

Oficiul de Cadastru și Publicitate Imobiliară SUCEAVA
Biroul de Cadastru și Publicitate Imobiliară Vatra Dornei

A. Partea I. Descrierea imobilului

TEREN Necunoscut

Nr. topografic:396/1,480/508_p

Adresa: Loc. Tataru, Nr. 104, Jud. Suceava

Nr. Crt	Nr cadastral Nr. topografic	Suprafața* (mp)	Observații / Referințe
A1		44.221	Sector cadastral:12 Teren imprejmuit; nr. top. 396/1 parte (CF veche 587_CFE 32328 PS); 480/508 parte - (CF 31 veche_CFE 31798 PS); 480/146 parte - (CF 587 veche_CFE 32328 PS)

Construcții

Crt	Nr cadastral Nr. topografic	Adresa	Observații / Referințe
A1.1		Loc. Tataru, Nr. 104, Jud. Suceava	Nr. niveluri:1; S. construita la sol:100 mp; S. construita defasurata:150 mp;
A1.2		Loc. Tataru, Nr. 104, Jud. Suceava	Nr. niveluri:1; S. construita la sol:88 mp; S. construita defasurata:88 mp;
A1.3		Loc. Tataru, Nr. 104, Jud. Suceava	Nr. niveluri:1; S. construita la sol:56 mp; S. construita defasurata:56 mp;
A1.4		Loc. Tataru, Nr. 104, Jud. Suceava	Nr. niveluri:1; S. construita la sol:69 mp; S. construita defasurata:69 mp;
A1.5		Loc. Tataru, Nr. 104, Jud. Suceava	Nr. niveluri:1; S. construita la sol:29 mp; S. construita defasurata:29 mp;
A1.6		Loc. Tataru, Nr. 104, Jud. Suceava	Nr. niveluri:1; S. construita la sol:18 mp; S. construita defasurata:18 mp;

B. Partea II. Proprietari și acte

Inscrieri privitoare la dreptul de proprietate și alte drepturi reale		Referințe
/		
Act Normativ nr. 7, din 13/03/1996 emis de PARLAMENTUL ROMANIEI;		
B1	Intabulare, drept de PROPRIETATE, dobandit prin Lege, cota actuala 1/1, cota initiala 1/1 1) NEIDENTIFICAT NEIDENTIFICAT	A1
Act Administrativ nr. 6782, din 05/09/2022 emis de PRIMARIA COMUNEI POIANA STAMPEI;		
B2	SE NOTEAZA POSESIA FAPTICA IN FAVOAREA LUI 1) VASILUT ILIE 2) VASILUT NICOLETA- VICTORIA	A1
Act Administrativ nr. 2981, din 31/03/2023 emis de PRIMARIA COMUNEI POIANA STAMPEI;		
B3	Intabulare, drept de PROPRIETATE, dobandit prin Lege, cota actuala 1/1, cota initiala 1/1 1) VASILUT ILIE 2) VASILUT NICOLETA- VICTORIA	A1.1, A1.2, A1.3, A1.4, A1.5, A1.6

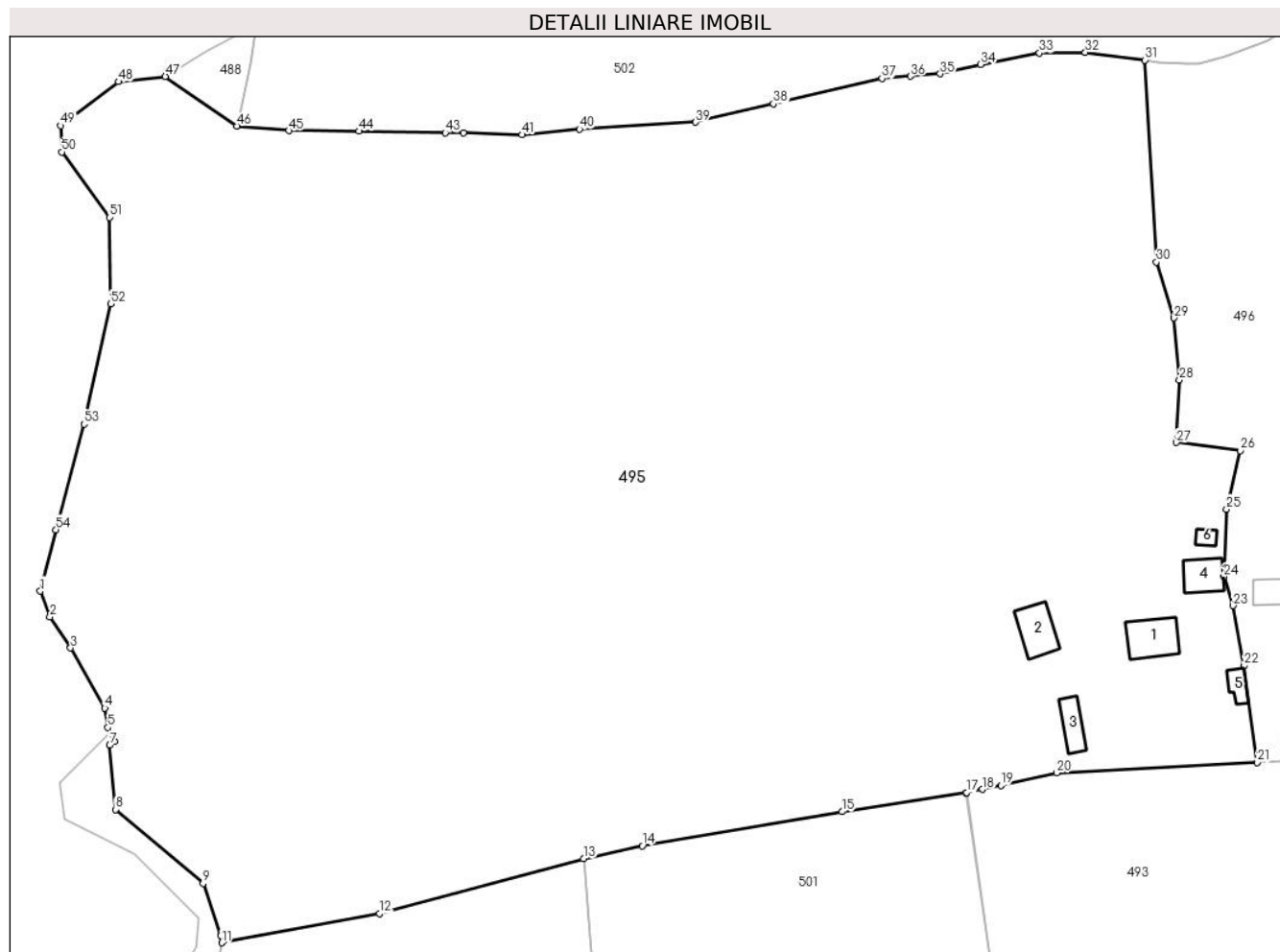
C. Partea III. SARCINI .

Inscrieri privind dezmembramintele dreptului de proprietate, drepturi reale de garanție și sarcini	Referințe
NU SUNT	

Teren

Nr cadastral	Suprafața (mp)*	Observații / Referințe
	44.221	nr. top. 396/1_parte (CF veche 587_CFE 32328 PS); 480/508 parte - (CF 31 veche_CFE 31798 PS); 480/146 parte - (CF 587 veche_CFE 32328 PS)

* Suprafața este determinată în planul de proiecție Stereo 70.



Date referitoare la teren

Crt	Categorie folosință	Intra vilan	Suprafața (mp)	Tarla	Parcelă	Nr. topo	Observații / Referințe
1	curți construcții	DA	1.975	-	-	396/1, 480/508 p	
2	faneata	DA	7.239	-	-	396/1, 480/508 p	
3	faneata	NU	14.314	-	-	396/1, 480/508 p	
4	pasune	NU	20.693	-	-	396/1, 480/508 p	

Date referitoare la construcții

Crt	Număr	Destinație construcție	Supraf. (mp)	Situație juridică	Observații / Referințe
A1.1		necunoscut	100	Cu acte	Nr. niveluri:1; S. construita la sol:100 mp; S. construita desfasurata:150 mp;
A1.2		necunoscut	88	Cu acte	Nr. niveluri:1; S. construita la sol:88 mp; S. construita desfasurata:88 mp;
A1.3		necunoscut	56	Cu acte	Nr. niveluri:1; S. construita la sol:56 mp; S. construita desfasurata:56 mp;
A1.4		necunoscut	69	Cu acte	Nr. niveluri:1; S. construita la sol:69 mp; S. construita desfasurata:69 mp;
A1.5		necunoscut	29	Cu acte	Nr. niveluri:1; S. construita la sol:29 mp; S. construita desfasurata:29 mp;
A1.6		necunoscut	18	Cu acte	Nr. niveluri:1; S. construita la sol:18 mp; S. construita desfasurata:18 mp;

Lungime Segmente

1) Valorile lungimilor segmentelor sunt obținute din proiecție în plan.

Punct început	X / Y	Punct sfârșit	X / Y	Lungime segment	Punct început	X / Y	Punct sfârșit	X / Y	Lungime segment	Punct început	X / Y	Punct sfârșit	X / Y	Lungime segment
1	505.878,505 648.858,257	2	505.880,769 648.852,371	6.306	2	505.880,769 648.852,371	3	505.885,524 648.845,128	8.664	3	505.885,524 648.845,128	4	505.893,45 648.831,21	16.017
4	505.893,45 648.831,21	5	505.894,148 648.826,673	4.59	5	505.894,148 648.826,673	6	505.895,715 648.823,533	3.509	6	505.895,715 648.823,533	7	505.894,599 648.822,593	1.459
7	505.894,599 648.822,593	8	505.895,925 648.807,704	14.948	8	505.895,925 648.807,704	9	505.916,222 648.790,564	26.566	9	505.916,222 648.790,564	10	505.920,344 648.778,497	12.752
10	505.920,344 648.778,497	11	505.920,517 648.776,826	1.68	11	505.920,517 648.776,826	12	505.957,081 648.783,611	37.188	12	505.957,081 648.783,611	13	506.004,351 648.796,311	48.946
13	506.004,351 648.796,311	14	506.017,938 648.799,298	13.911	14	506.017,938 648.799,298	15	506.064,253 648.807,202	46.985	15	506.064,253 648.807,202	16	506.093,034 648.811,592	29.114
16	506.093,034 648.811,592	17	506.093,058 648.811,597	0.025	17	506.093,058 648.811,597	18	506.096,704 648.812,36	3.725	18	506.096,704 648.812,36	19	506.101,042 648.813,267	4.432
19	506.101,042 648.813,267	20	506.113,985 648.816,205	13.272	20	506.113,985 648.816,205	21	506.160,383 648.818,615	46.461	21	506.160,383 648.818,615	22	506.157,323 648.841,017	22.61
22	506.157,323 648.841,017	23	506.154,842 648.854,896	14.099	23	506.154,842 648.854,896	24	506.152,671 648.861,612	7.058	24	506.152,671 648.861,612	25	506.153,33 648.877,269	15.671
25	506.153,33 648.877,269	26	506.156,46 648.890,831	13.919	26	506.156,46 648.890,831	27	506.141,67 648.892,727	14.911	27	506.141,67 648.892,727	28	506.142,422 648.907,221	14.513
28	506.142,422 648.907,221	29	506.141,169 648.921,539	14.373	29	506.141,169 648.921,539	30	506.137,083 648.934,493	13.583	30	506.137,083 648.934,493	31	506.134,411 648.981,282	46.865
31	506.134,411 648.981,282	32	506.120,61 648.983,072	13.917	32	506.120,61 648.983,072	33	506.109,969 648.982,933	10.642	33	506.109,969 648.982,933	34	506.096,358 648.980,256	13.872
34	506.096,358 648.980,256	35	506.086,966 648.978,12	9.632	35	506.086,966 648.978,12	36	506.080,068 648.977,552	6.921	36	506.080,068 648.977,552	37	506.073,502 648.977,045	6.586
37	506.073,502 648.977,045	38	506.048,354 648.971,13	25.834	38	506.048,354 648.971,13	39	506.030,329 648.966,889	18.517	39	506.030,329 648.966,889	40	506.003,45 648.965,254	26.929
40	506.003,45 648.965,254	41	505.990,097 648.964,008	13.411	41	505.990,097 648.964,008	42	505.976,494 648.964,4	13.609	42	505.976,494 648.964,4	43	505.972,349 648.964,473	4.146
43	505.972,349 648.964,473	44	505.952,312 648.964,827	20.04	44	505.952,312 648.964,827	45	505.936,067 648.964,94	16.245	45	505.936,067 648.964,94	46	505.924,029 648.966,034	12.088
46	505.924,029 648.966,034	47	505.907,472 648.977,506	20.143	47	505.907,472 648.977,506	48	505.896,623 648.976,27	10.919	48	505.896,623 648.976,27	49	505.883,264 648.966,084	16.799
49	505.883,264 648.966,084	50	505.883,49 648.959,972	6.116	50	505.883,49 648.959,972	51	505.894,585 648.944,806	18.791	51	505.894,585 648.944,806	52	505.894,807 648.924,805	20.002
52	505.894,807 648.924,805	53	505.888,694 648.896,963	28.505	53	505.888,694 648.896,963	54	505.882,128 648.872,517	25.312	54	505.882,128 648.872,517	1	505.878,505 648.858,257	14.713

** Lungimile segmentelor sunt determinate în planul de proiecție Stereo 70 și sunt rotunjite la 1 milimetru.

*** Distanța dintre puncte este formată din segmente cumulate ce sunt mai mici decât valoarea 1 milimetru.

**DATE DESPRE IMOBILUL NR. 496**

Oficiul de Cadastru și Publicitate Imobiliară SUCEAVA
Biroul de Cadastru și Publicitate Imobiliară Vatra Dornei

A. Partea I. Descrierea imobilului

TEREN Necunoscut

Adresa: Loc. Tataru, Nr. 105, Jud. Suceava

Nr. Crt	Nr cadastral Nr. topografic	Suprafața* (mp)	Observații / Referințe
A1	32341	Din acte: 40.792 Masurata: 40.837	Sector cadastral:12 Teren imprejmuit;

Construcții

Crt	Nr cadastral Nr. topografic	Adresa	Observații / Referințe
A1.1	32341-C1	Loc. Tataru, Nr. 105, Jud. Suceava	Nr. niveluri:2; S. construita la sol:66 mp; S. construita desfasurata:107 mp; Casa P +M din lemn:Sc=62mp; Sd=107mp;fara certificate energetic si lift.
A1.2	32341-C2	Loc. Tataru, Nr. 105, Jud. Suceava	Nr. niveluri:1; S. construita la sol:34 mp; S. construita desfasurata:34 mp; Bucatarie din lemn cu un singur nivel :Sc=34mp;Sd=34mp;
A1.3	32341-C3	Loc. Tataru, Nr. 105, Jud. Suceava	Nr. niveluri:1; S. construita la sol:29 mp; S. construita desfasurata:29 mp; Anexa din lemn cu un singur nivel : Sc=29mp;Sd=29mp;
A1.4	32341-C4	Loc. Tataru, Nr. 105, Jud. Suceava	Nr. niveluri:1; S. construita la sol:74 mp; S. construita desfasurata:74 mp; Grajd din lemn cu un singur nivel : Sc=74mp;Sd=74mp;
A1.5	32341-C5	Loc. Tataru, Nr. 105, Jud. Suceava	Nr. niveluri:1; S. construita la sol:14 mp; S. construita desfasurata:14 mp; Anexa din lemn cu un singur nivel : Sc=14mp;Sd=14mp;

B. Partea II. Proprietari și acte

Inscrieri privitoare la dreptul de proprietate și alte drepturi reale	Referințe
5846 / 08/04/2020	
Act Notarial nr. 40, din 06/04/2020 emis de Vasilut Niculina;	
B3	A1, A1.1, A1.2, A1.3, A1.4, A1.5
Intabulare, drept de PROPRIETATE, dobandit prin Succesiune, cota actuala 1/1, cota initiala 1/1 1) IVAN TITIANA	

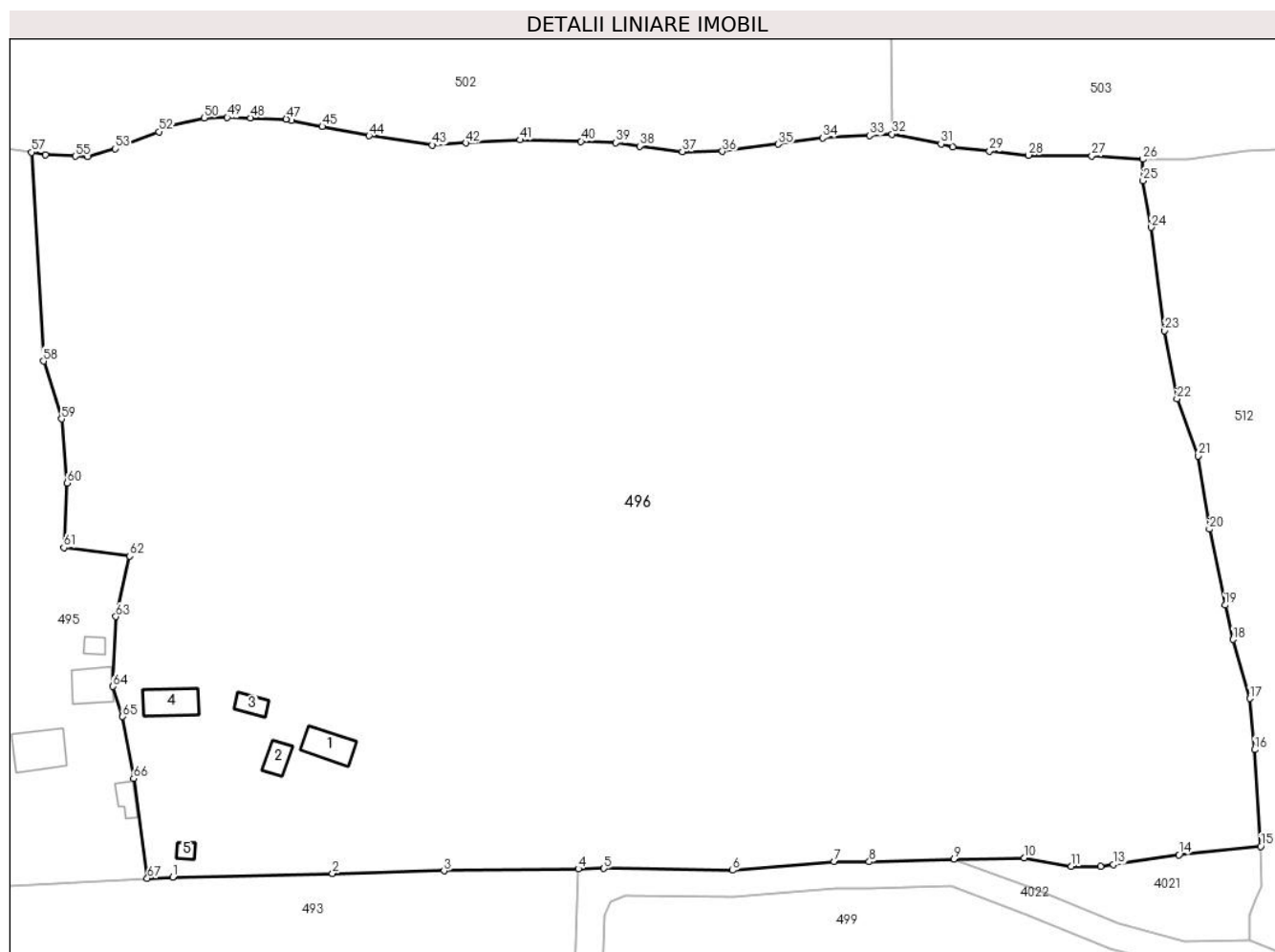
C. Partea III. SARCINI .

Inscrieri privind dezmembramintele dreptului de proprietate, drepturi reale de garanție și sarcini	Referințe
NU SUNT	

Teren

Nr cadastral	Suprafața (mp)*	Observații / Referințe
32341	Din acte: 40.792 Masurata: 40.837	

* Suprafața este determinată în planul de proiecție Stereo 70.



Date referitoare la teren

Crt	Categorie folosință	Intravilan	Suprafața (mp)	Tarla	Parcelă	Nr. topo	Observații / Referințe
1	curți construcții	DA	643	-	-	-	Terenul este delimitat partial cu gard si partial tarusat
2	arabil	DA	105	-	-	-	Terenul este delimitat partial cu gard si partial tarusat
3	curți construcții	DA	34	-	-	-	Terenul este delimitat partial cu gard si partial tarusat
4	faneata	NU	27.254	-	-	-	Terenul este delimitat partial cu gard si partial tarusat
5	faneata	DA	12.802	-	-	-	Terenul este delimitat partial cu gard si partial tarusat

Date referitoare la construcții

Crt	Număr	Destinație construcție	Supraf. (mp)	Situație juridică	Observații / Referințe
A1.1	32341-C1	construcții de locuințe	66	Cu acte	Nr. niveluri:2; S. construita la sol:66 mp; S. construita desfasurata:107 mp; Casa P +M din lemn:Sc=62mp;Sd=107mp;fara certificate energetic si lift.
A1.2	32341-C2	construcții anexa	34	Cu acte	Nr. niveluri:1; S. construita la sol:34 mp; S. construita desfasurata:34 mp; Bucatarie din lemn cu un singur nivel :Sc=34mp;Sd=34mp;
A1.3	32341-C3	construcții anexa	29	Cu acte	Nr. niveluri:1; S. construita la sol:29 mp; S. construita desfasurata:29 mp; Anexa din lemn cu un singur nivel :Sc=29mp;Sd=29mp;

Crt	Număr	Destinație construcție	Supraf. (mp)	Situație juridică	Observații / Referințe
A1.4	32341-C4	construcții anexa	74	Cu acte	Nr. niveluri:1; S. construită la sol:74 mp; S. construită desfășurată:74 mp; Grajd din lemn cu un singur nivel :Sc=74mp;Sd=74mp;
A1.5	32341-C5	construcții anexa	14	Cu acte	Nr. niveluri:1; S. construită la sol:14 mp; S. construită desfășurată:14 mp; Anexa din lemn cu un singur nivel :Sc=14mp;Sd=14mp;

Lungime Segmente

1) Valorile lungimilor segmentelor sunt obținute din proiecție în plan.

Punct început	X / Y	Punct sfârșit	X / Y	Lungime segment	Punct început	X / Y	Punct sfârșit	X / Y	Lungime segment	Punct început	X / Y	Punct sfârșit	X / Y	Lungime segment
1	506.166,093 648.818,912	2	506.201,891 648.819,75	35.808	2	506.201,891 648.819,75	3	506.226,908 648.820,336	25.024	3	506.226,908 648.820,336	4	506.257,036 648.820,77	30.131
4	506.257,036 648.820,77	5	506.262,779 648.820,852	5.744	5	506.262,779 648.820,852	6	506.291,647 648.820,443	28.871	6	506.291,647 648.820,443	7	506.314,439 648.822,397	22.876
7	506.314,439 648.822,397	8	506.322,266 648.822,354	7.827	8	506.322,266 648.822,354	9	506.341,299 648.822,99	19.044	9	506.341,299 648.822,99	10	506.357,082 648.823,213	15.785
10	506.357,082 648.823,213	11	506.367,603 648.821,335	10.687	11	506.367,603 648.821,335	12	506.374,148 648.821,329	6.545	12	506.374,148 648.821,329	13	506.377,036 648.821,758	2.92
13	506.377,036 648.821,758	14	506.391,708 648.823,937	14.833	14	506.391,708 648.823,937	15	506.410,064 648.825,796	18.45	15	506.410,064 648.825,796	16	506.408,744 648.847,453	21.697
16	506.408,744 648.847,453	17	506.407,587 648.858,937	11.542	17	506.407,587 648.858,937	18	506.403,876 648.872,151	13.725	18	506.403,876 648.872,151	19	506.402,079 648.879,84	7.896
19	506.402,079 648.879,84	20	506.398,551 648.896,877	17.398	20	506.398,551 648.896,877	21	506.396,089 648.913,296	16.603	21	506.396,089 648.913,296	22	506.391,29 648.926,093	13.667
22	506.391,29 648.926,093	23	506.388,539 648.941,301	15.455	23	506.388,539 648.941,301	24	506.385,508 648.964,468	23.364	24	506.385,508 648.964,468	25	506.383,681 648.974,915	10.606
25	506.383,681 648.974,915	26	506.383,64 648.979,732	4.817	26	506.383,64 648.979,732	27	506.372,166 648.980,463	11.497	27	506.372,166 648.980,463	28	506.357,99 648.980,625	14.177
28	506.357,99 648.980,625	29	506.349,252 648.981,508	8.783	29	506.349,252 648.981,508	30	506.341,047 648.982,448	8.259	30	506.341,047 648.982,448	31	506.338,364 648.983,169	2.778
31	506.338,364 648.983,169	32	506.327,374 648.985,372	11.209	32	506.327,374 648.985,372	33	506.322,329 648.985,072	5.054	33	506.322,329 648.985,072	34	506.311,828 648.984,504	10.516
34	506.311,828 648.984,504	35	506.301,887 648.983,108	10.039	35	506.301,887 648.983,108	36	506.289,339 648.981,49	12.652	36	506.289,339 648.981,49	37	506.280,355 648.981,447	8.984
37	506.280,355 648.981,447	38	506.270,755 648.982,672	9.678	38	506.270,755 648.982,672	39	506.265,458 648.983,406	5.348	39	506.265,458 648.983,406	40	506.257,624 648.983,748	7.841
40	506.257,624 648.983,748	41	506.244,019 648.984,053	13.608	41	506.244,019 648.984,053	42	506.231,859 648.983,367	12.179	42	506.231,859 648.983,367	43	506.224,294 648.982,918	7.578
43	506.224,294 648.982,918	44	506.210,107 648.985,004	14.34	44	506.210,107 648.985,004	45	506.199,61 648.987,053	10.695	45	506.199,61 648.987,053	46	506.192,754 648.988,46	6.999
46	506.192,754 648.988,46	47	506.191,532 648.988,711	1.248	47	506.191,532 648.988,711	48	506.183,553 648.989,001	7.984	48	506.183,553 648.989,001	49	506.178,301 648.989,09	5.253
49	506.178,301 648.989,09	50	506.173,138 648.989,001	5.164	50	506.173,138 648.989,001	51	506.165,395 648.987,378	7.911	51	506.165,395 648.987,378	52	506.162,954 648.985,896	2.856
52	506.162,954 648.985,896	53	506.153,197 648.982,086	10.474	53	506.153,197 648.982,086	54	506.146,966 648.980,377	6.461	54	506.146,966 648.980,377	55	506.144,255 648.980,394	2.711
55	506.144,255 648.980,394	56	506.137,51 648.980,758	6.755	56	506.137,51 648.980,758	57	506.134,411 648.981,282	3.143	57	506.134,411 648.981,282	58	506.137,083 648.934,493	46.865
58	506.137,083 648.934,493	59	506.141,169 648.921,539	13.583	59	506.141,169 648.921,539	60	506.142,422 648.907,221	14.373	60	506.142,422 648.907,221	61	506.141,67 648.892,727	14.513
61	506.141,67 648.892,727	62	506.156,46 648.890,831	14.911	62	506.156,46 648.890,831	63	506.153,33 648.877,269	13.919	63	506.153,33 648.877,269	64	506.152,671 648.861,612	15.671
64	506.152,671 648.861,612	65	506.154,842 648.854,896	7.058	65	506.154,842 648.854,896	66	506.157,323 648.841,017	14.099	66	506.157,323 648.841,017	67	506.160,383 648.818,615	22.61
67	506.160,383 648.818,615	1	506.166,093 648.818,912	5.718										

** Lungimile segmentelor sunt determinate în planul de proiecție Stereo 70 și sunt rotunjite la 1 milimetru.

*** Distanța dintre puncte este formată din segmente cumulate ce sunt mai mici decât valoarea 1 milimetru.

**DATE DESPRE IMOBILUL NR. 497**

Oficiul de Cadastru și Publicitate Imobiliară SUCEAVA
 Biroul de Cadastru și Publicitate Imobiliară Vatra Dornei

A. Partea I. Descrierea imobilului

TEREN Extravilan

Adresa: Jud. Suceava

Nr. Crt	Nr cadastral Nr. topografic	Suprafața* (mp)	Observații / Referințe
A1	32338	Din acte: 29.229 Masurata: 9.531	Sector cadastral:12 Teren neimprejmuit; diferenta de teren se regaseste la Id 4019 CF 32338

B. Partea II. Proprietari și acte

Inscrieri privitoare la dreptul de proprietate și alte drepturi reale		Referințe
1707 / 06/02/2023		
Act Notarial nr. 235, din 02/02/2023 emis de Vasilit Niculina;		
B3	Intabulare, drept de PROPRIETATE bun comun in dev. cu titlu de cumparare, dobandit prin Conventie, cota actuala 1/1, cota initiala 1/1 1) SPINU GABRIELA-MIHAELA 2) SPINU GHEORGHE	A1

C. Partea III. SARCINI .

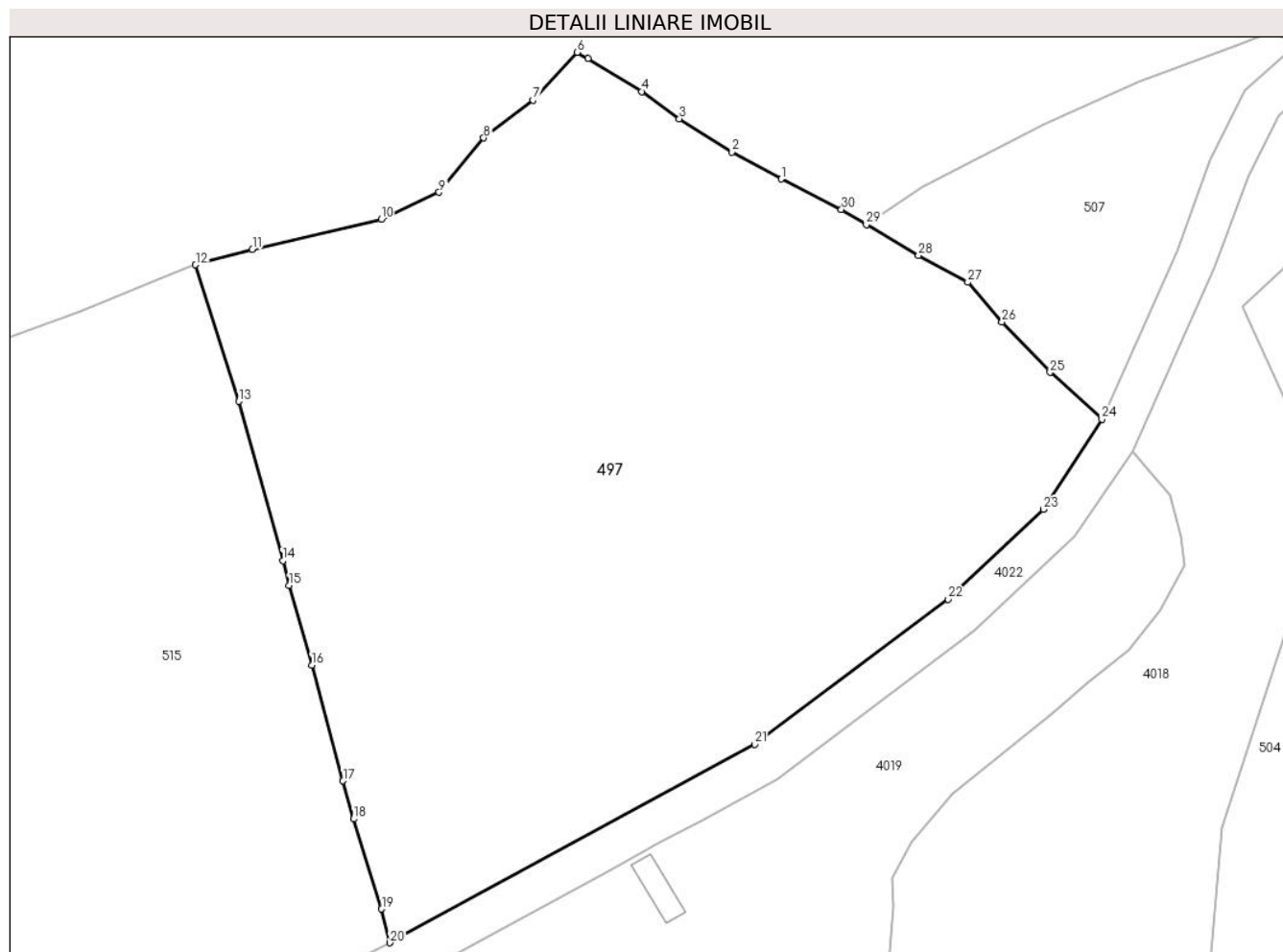
Inscrieri privind dezmembramintele dreptului de proprietate, drepturi reale de garanție și sarcini	Referințe
NU SUNT	

Anexa Nr. 1 La Partea I

Teren

Nr cadastral	Suprafața (mp)*	Observații / Referințe
32338	Din acte: 29.229 Masurata: 9.531	diferenta de teren se regaseste la Id 4019 CF 32338

* Suprafața este determinată în planul de proiecție Stereo 70.



Date referitoare la teren

Crt	Categorie folosință	Intra vilan	Suprafața (mp)	Tarla	Parcelă	Nr. topo	Observații / Referințe
1	faneata	NU	9.531	-	-	-	

Lungime Segmente

1) Valorile lungimilor segmentelor sunt obținute din proiecție în plan.

Punct început	X / Y	Punct sfârșit	X / Y	Lungime segment (** (m)
1	506.686,23 648.915,235	2	506.679,033 648.919,164	8.2
3	506.671,361 648.924,03	4	506.665,857 648.928,005	6.789
5	506.657,98 648.932,796	6	506.656,448 648.933,727	1.793
7	506.649,999 648.926,732	8	506.642,76 648.921,225	9.096
9	506.636,244 648.913,275	10	506.627,776 648.909,341	9.337

Punct început	X / Y	Punct sfârșit	X / Y	Lungime segment (** (m)
2	506.679,033 648.919,164	3	506.671,361 648.924,03	9.085
4	506.665,857 648.928,005	5	506.657,98 648.932,796	9.22
6	506.656,448 648.933,727	7	506.649,999 648.926,732	9.514
8	506.642,76 648.921,225	9	506.636,244 648.913,275	10.279
10	506.627,776 648.909,341	11	506.608,963 648.904,963	19.316

Punct început	X / Y	Punct sfârșit	X / Y	Lungime segment (** (m)
11	506.608,963 648.904,963	12	506.600,661 648.902,691	8.607
13	506.606,958 648.882,72	14	506.613,41 648.859,439	24.159
15	506.614,329 648.855,824	16	506.617,629 648.844,187	12.096
17	506.622,192 648.827,28	18	506.623,767 648.821,715	5.784
19	506.627,856 648.808,549	20	506.629,065 648.803,613	5.082
21	506.682,376 648.832,595	22	506.710,59 648.853,826	35.31
23	506.724,541 648.866,934	24	506.733,097 648.880,138	15.734
25	506.725,541 648.886,955	26	506.718,505 648.894,318	10.184
27	506.713,523 648.900,121	28	506.706,3 648.904,027	8.211
29	506.698,68 648.908,579	30	506.695,038 648.910,755	4.243

Punct început	X / Y	Punct sfârșit	X / Y	Lungime segment (** (m)
12	506.600,661 648.902,691	13	506.606,958 648.882,72	20.94
14	506.613,41 648.859,439	15	506.614,329 648.855,824	3.73
16	506.617,629 648.844,187	17	506.622,192 648.827,28	17.512
18	506.623,767 648.821,715	19	506.627,856 648.808,549	13.786
20	506.629,065 648.803,613	21	506.682,376 648.832,595	60.68
22	506.710,59 648.853,826	23	506.724,541 648.866,934	19.143
24	506.733,097 648.880,138	25	506.725,541 648.886,955	10.177
26	506.718,505 648.894,318	27	506.713,523 648.900,121	7.648
28	506.706,3 648.904,027	29	506.698,68 648.908,579	8.876
30	506.695,038 648.910,755	1	506.686,23 648.915,235	9.882

** Lungimile segmentelor sunt determinate în planul de proiecție Stereo 70 și sunt rotunjite la 1 milimetru.

*** Distanța dintre puncte este formată din segmente cumulate ce sunt mai mici decât valoarea 1 milimetru.

**DATE DESPRE IMOBILUL NR. 498**

Oficiul de Cadastru și Publicitate Imobiliară SUCEAVA
Biroul de Cadastru și Publicitate Imobiliară Vatra Dornei

A. Partea I. Descrierea imobilului

TEREN Necunoscut

Nr. topografic:480/279_p

Adresa: Loc. Tataru, Jud. Suceava

Nr. Crt	Nr cadastral Nr. topografic	Suprafața* (mp)	Observații / Referințe
A1		7.957	Sector cadastral:12 Teren imprejmuit; nr. top. 480/279 parte (CF veche 31 - 31797)

B. Partea II. Proprietari și acte

Inscrieri privitoare la dreptul de proprietate și alte drepturi reale	Referințe
/	
Act Normativ nr. 7, din 13/03/1996 emis de PARLAMENTUL ROMANIEI;	
B1	A1
Intabulare, drept de PROPRIETATE, dobandit prin Lege, cota actuala 1/1, cota initiala 1/1 1) NEIDENTIFICAT NEIDENTIFICAT	
Act Administrativ nr. 7830, din 10/10/2022 emis de PRIMARIA COMUNEI POIANA STAMPEI;	
B2	A1
SE NOTEAZA POSESIA FAPTICA IN FAVOAREA LUI 1) VASILUT NICOLETA 2) VASILUT MIHAI	

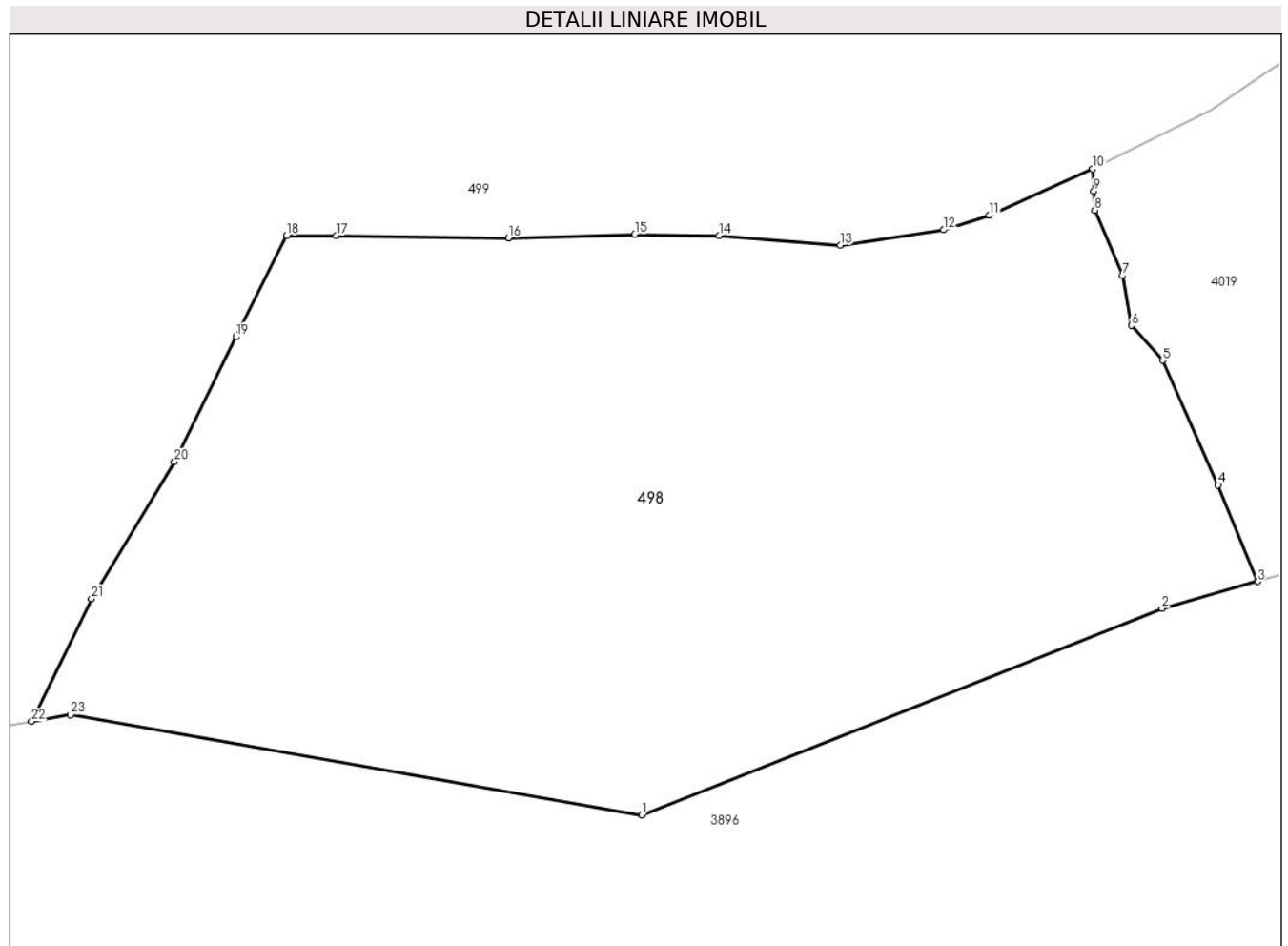
C. Partea III. SARCINI .

Inscrieri privind dezmembramintele dreptului de proprietate, drepturi reale de garanție și sarcini	Referințe
NU SUNT	

Teren

Nr cadastral	Suprafața (mp)*	Observații / Referințe
	7.957	nr. top. 480/279 parte (CF veche 31 - 31797)

* Suprafața este determinată în planul de proiecție Stereo 70.



Date referitoare la teren

Crt	Categorie folosință	Intravilan	Suprafața (mp)	Tarla	Parcelă	Nr. topo	Observații / Referințe
1	pasune	NU	6.127	-	-	480/279_p	
2	pasune	DA	1.831	-	-	480/279_p	

Lungime Segmente

1) Valorile lungimilor segmentelor sunt obținute din proiecție în plan.

Punct început	X / Y	Punct sfârșit	X / Y	Lungime segment (** (m))
1	506.466,346 648.630,123	2	506.530,847 648.655,737	69.401
3	506.542,695 648.659,053	4	506.537,817 648.671,006	12.91
5	506.530,942 648.686,43	6	506.527,06 648.690,743	5.803
7	506.525,984 648.696,918	8	506.522,508 648.705,025	8.821

Punct început	X / Y	Punct sfârșit	X / Y	Lungime segment (** (m))
2	506.530,847 648.655,737	3	506.542,695 648.659,053	12.303
4	506.537,817 648.671,006	5	506.530,942 648.686,43	16.887
6	506.527,06 648.690,743	7	506.525,984 648.696,918	6.268
8	506.522,508 648.705,025	9	506.522,4 648.707,362	2.339

Punct început	X / Y	Punct sfârșit	X / Y	Lungime segment (** (m)
9	506.522,4 648.707,362	10	506.522,271 648.710,134	2.775
11	506.509,447 648.704,374	12	506.503,766 648.702,584	5.956
13	506.490,99 648.700,693	14	506.475,995 648.701,86	15.04
15	506.465,512 648.702,024	16	506.449,842 648.701,583	15.676
17	506.428,472 648.701,872	18	506.422,311 648.701,872	6.161
19	506.416,104 648.689,346	20	506.408,443 648.673,885	17.255
21	506.398,161 648.656,956	22	506.390,718 648.641,73	16.948
23	506.395,582 648.642,593	1	506.466,346 648.630,123	71.854

Punct început	X / Y	Punct sfârșit	X / Y	Lungime segment (** (m)
10	506.522,271 648.710,134	11	506.509,447 648.704,374	14.058
12	506.503,766 648.702,584	13	506.490,99 648.700,693	12.915
14	506.475,995 648.701,86	15	506.465,512 648.702,024	10.484
16	506.449,842 648.701,583	17	506.428,472 648.701,872	21.372
18	506.422,311 648.701,872	19	506.416,104 648.689,346	13.98
20	506.408,443 648.673,885	21	506.398,161 648.656,956	19.807
22	506.390,718 648.641,73	23	506.395,582 648.642,593	4.94

** Lungimile segmentelor sunt determinate în planul de proiecție Stereo 70 și sunt rotunjite la 1 milimetru.

*** Distanța dintre puncte este formată din segmente cumulate ce sunt mai mici decât valoarea 1 milimetru.

**DATE DESPRE IMOBILUL NR. 499**

Oficiul de Cadastru și Publicitate Imobiliară SUCEAVA
Biroul de Cadastru și Publicitate Imobiliară Vatra Dornei

A. Partea I. Descrierea imobilului

TEREN Necunoscut

Nr. topografic:480/277,413/1,109_p

Adresa: Loc. Tataru, Str Tataru, Nr. 101, Jud. Suceava

Nr. Crt	Nr cadastral Nr. topografic	Suprafața* (mp)	Observații / Referințe
A1	32331	Din acte: 37.523 Masurata: 35.209	Sector cadastral:12 Teren imprejmuit; diferenta de teren se regaseste la ID 4021

Construcții

Crt	Nr cadastral Nr. topografic	Adresa	Observații / Referințe
A1.1	32331-C1	Loc. Tataru, Str Tataru, Nr. 101, Jud. Suceava	Nr. niveluri:1; S. construita la sol:84 mp; S. construita defasurata:81 mp; Casa cu un singur nivel:Sc=84mp; Sd=84mp,fara certificate energetic si lift.
A1.2	32331-C2	Loc. Tataru, Str Tataru, Nr. 101, Jud. Suceava	Nr. niveluri:1; S. construita la sol:20 mp; S. construita defasurata:20 mp; Grajd cu un singur nivel:Sc=36mp; Sd=36mp
A1.3	32331-C3	Loc. Tataru, Str Tataru, Nr. 101, Jud. Suceava	Nr. niveluri:1; S. construita la sol:38 mp; S. construita defasurata:38 mp; Anexa cu un singur nivel:Sc=24mp; Sd=24mp

B. Partea II. Proprietari și acte

Inscrieri privitoare la dreptul de proprietate și alte drepturi reale		Referințe
742 / 25/01/2017		
Act Administrativ nr. 293, din 20/12/2016 emis de Comisia jud.Suceava;		
B1	Intabulare, drept de PROPRIETATE, dobandit prin Reconstituire, cota actuala 1/1, cota initiala 1/1 1) LĂCĂTUȘ ANTIȚA	A1
Act Administrativ nr. 479, din 20/01/2017 emis de Primaria Poiana Stampei;		
B2	Intabulare, drept de PROPRIETATE, dobandit prin Construire, cota actuala 1/1, cota initiala 1/1 1) LĂCĂTUȘ ANTIȚA	A1.1, A1.2, A1.3

C. Partea III. SARCINI .

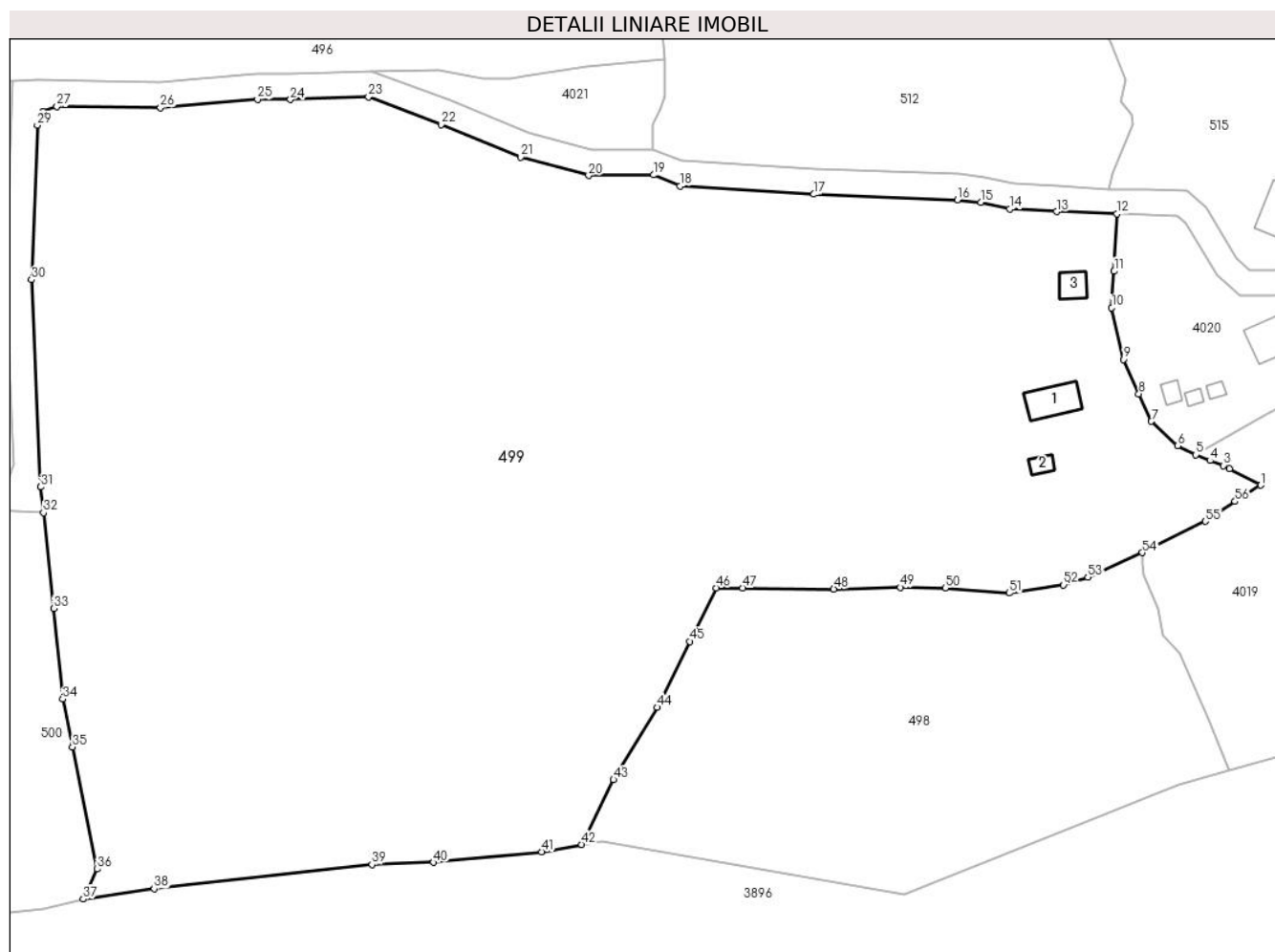
Inscrieri privind dezmembramintele dreptului de proprietate, drepturi reale de garanție și sarcini	Referințe
NU SUNT	

Anexa Nr. 1 La Partea I

Teren

Nr cadastral	Suprafața (mp)*	Observații / Referințe
32331	Din acte: 37.523 Masurata: 35.209	diferenta de teren se regaseste la ID 4021

* Suprafața este determinată în planul de proiecție Stereo 70.



Date referitoare la teren

Crt	Categorie folosință	Intra vilan	Suprafața (mp)	Tarla	Parcelă	Nr. topo	Observații / Referințe
1	curți constructii	DA	303	-	-	480/277, 413/1,109 p	Terenul este delimitat partial cu gard si partial tarusat
2	faneata	DA	28.466	-	-	480/277, 413/1,109 p	Terenul este delimitat partial cu gard si partial tarusat
3	faneata	NU	6.439	-	-	480/277, 413/1,109 p	Terenul este delimitat partial cu gard si partial tarusat

Date referitoare la construcții

Crt	Număr	Destinație construcție	Supraf. (mp)	Situație juridică	Observații / Referințe
A1.1	32331-C1	necunoscut	84	Cu acte	Nr. niveluri:1; S. construita la sol:84 mp; S. construita desfasurata:81 mp; Casa cu un singur nivel:Sc=84mp;Sd=84mp,fara certificate energetice si lift.
A1.2	32331-C2	necunoscut	20	Cu acte	Nr. niveluri:1; S. construita la sol:20 mp; S. construita desfasurata:20 mp; Grajd cu un singur nivel:Sc=36mp;Sd=36mp
A1.3	32331-C3	necunoscut	38	Cu acte	Nr. niveluri:1; S. construita la sol:38 mp; S. construita desfasurata:38 mp; Anexa cu un singur nivel:Sc=24mp;Sd=24mp

Lungime Segmente

1) Valorile lungimilor segmentelor sunt obținute din proiecție în plan.

Punct început	X / Y	Punct sfârșit	X / Y	Lungime segment	Punct început	X / Y	Punct sfârșit	X / Y	Lungime segment	Punct început	X / Y	Punct sfârșit	X / Y	Lungime segment
1	506.550,027 648.725,959	2	506.542,696 648.729,827	8.289	2	506.542,696 648.729,827	3	506.541,293 648.730,567	1.586	3	506.541,293 648.730,567	4	506.538,129 648.731,721	3.368
4	506.538,129 648.731,721	5	506.534,77 648.733,086	3.626	5	506.534,77 648.733,086	6	506.530,497 648.735,214	4.774	6	506.530,497 648.735,214	7	506.524,345 648.740,902	8.379
7	506.524,345 648.740,902	8	506.521,434 648.747,37	7.093	8	506.521,434 648.747,37	9	506.517,8 648.755,44	8.85	9	506.517,8 648.755,44	10	506.515,077 648.767,537	12.4
10	506.515,077 648.767,537	11	506.515,635 648.776,077	8.558	11	506.515,635 648.776,077	12	506.516,243 648.789,525	13.46 2	12	506.516,243 648.789,525	13	506.502,1 648.790,08	14.15 4
13	506.502,1 648.790,08	14	506.491,174 648.790,664	10.94 2	14	506.491,174 648.790,664	15	506.484,314 648.792,236	7.038	15	506.484,314 648.792,236	16	506.478,814 648.792,822	5.531
16	506.478,814 648.792,822	17	506.445,202 648.794,141	33.63 8	17	506.445,202 648.794,141	18	506.413,843 648.796,093	31.42	18	506.413,843 648.796,093	19	506.407,529 648.798,668	6.819
19	506.407,529 648.798,668	20	506.392,345 648.798,537	15.18 5	20	506.392,345 648.798,537	21	506.376,356 648.802,86	16.56 3	21	506.376,356 648.802,86	22	506.357,71 648.810,469	20.13 9
22	506.357,71 648.810,469	23	506.340,658 648.816,965	18.24 7	23	506.340,658 648.816,965	24	506.322,35 648.816,353	18.31 8	24	506.322,35 648.816,353	25	506.314,679 648.816,395	7.671
25	506.314,679 648.816,395	26	506.291,861 648.814,44	22.90 2	26	506.291,861 648.814,44	27	506.267,573 648.814,674	24.28 9	27	506.267,573 648.814,674	28	506.264,258 648.813,51	3.513
28	506.264,258 648.813,51	29	506.263,005 648.810,33	3.418	29	506.263,005 648.810,33	30	506.261,62 648.774,098	36.25 8	30	506.261,62 648.774,098	31	506.263,8 648.725,555	48.59 2
31	506.263,8 648.725,555	32	506.264,443 648.719,51	6.079	32	506.264,443 648.719,51	33	506.266,828 648.697,065	22.57 1	33	506.266,828 648.697,065	34	506.268,936 648.675,807	21.36 2
34	506.268,936 648.675,807	35	506.271,215 648.664,626	11.41 1	35	506.271,215 648.664,626	36	506.277,054 648.635,99	29.22 5	36	506.277,054 648.635,99	37	506.273,752 648.628,965	7.762
37	506.273,752 648.628,965	38	506.290,411 648.631,362	16.83 1	38	506.290,411 648.631,362	39	506.341,515 648.637,05	51.42	39	506.341,515 648.637,05	40	506.355,972 648.637,567	14.46 6
40	506.355,972 648.637,567	41	506.381,306 648.640,06	25.45 6	41	506.381,306 648.640,06	42	506.390,718 648.641,73	9.559	42	506.390,718 648.641,73	43	506.398,161 648.656,956	16.94 8
43	506.398,161 648.656,956	44	506.408,443 648.673,885	19.80 7	44	506.408,443 648.673,885	45	506.416,104 648.689,346	17.25 5	45	506.416,104 648.689,346	46	506.422,311 648.701,872	13.98
46	506.422,311 648.701,872	47	506.428,472 648.701,872	6.161	47	506.428,472 648.701,872	48	506.449,842 648.701,583	21.37 2	48	506.449,842 648.701,583	49	506.465,512 648.702,024	15.67 6
49	506.465,512 648.702,024	50	506.475,995 648.701,86	10.48 4	50	506.475,995 648.701,86	51	506.490,99 648.700,693	15.04	51	506.490,99 648.700,693	52	506.503,766 648.702,584	12.91 5
52	506.503,766 648.702,584	53	506.509,447 648.704,374	5.956	53	506.509,447 648.704,374	54	506.522,271 648.710,134	14.05 8	54	506.522,271 648.710,134	55	506.537,026 648.717,471	16.47 9
55	506.537,026 648.717,471	56	506.544,024 648.722,162	8.425	56	506.544,024 648.722,162	1	506.550,027 648.725,959	7.103					

** Lungimile segmentelor sunt determinate în planul de proiecție Stereo 70 și sunt rotunjite la 1 milimetru.

*** Distanța dintre puncte este formată din segmente cumulate ce sunt mai mici decât valoarea 1 milimetru.

**DATE DESPRE IMOBILUL NR. 500**

Oficiul de Cadastru și Publicitate Imobiliară SUCEAVA
Biroul de Cadastru și Publicitate Imobiliară Vatra Dornei

A. Partea I. Descrierea imobilului

TEREN Necunoscut

Adresa: Loc. Tataru, Nr. 102, Jud. Suceava

Nr. Crt	Nr cadastral Nr. topografic	Suprafața* (mp)	Observații / Referințe
A1		34.582	Sector cadastral:12 Teren imprejmuit; nr. top. 480/566 (CFE 33350)_parte,480/564 (CF veche 667) ,480/565 (CF veche 634)

Construcții

Crt	Nr cadastral Nr. topografic	Adresa	Observații / Referințe
A1.1		Loc. Tataru, Nr. 102, Jud. Suceava	Nr. niveluri:1; S. construita la sol:112 mp; S. construita desfasurata:112 mp;
A1.2		Loc. Tataru, Nr. 102, Jud. Suceava	Nr. niveluri:1; S. construita la sol:86 mp; S. construita desfasurata:86 mp;
A1.3		Loc. Tataru, Nr. 102, Jud. Suceava	Nr. niveluri:1; S. construita la sol:46 mp; S. construita desfasurata:46 mp;
A1.4		Loc. Tataru, Nr. 102, Jud. Suceava	Nr. niveluri:1; S. construita la sol:16 mp; S. construita desfasurata:16 mp;
A1.5		Loc. Tataru, Nr. 102, Jud. Suceava	Nr. niveluri:1; S. construita la sol:10 mp; S. construita desfasurata:10 mp;

B. Partea II. Proprietari și acte

Inscrieri privitoare la dreptul de proprietate și alte drepturi reale		Referințe
/		
Act Normativ nr. 7, din 13/03/1996 emis de PARLAMENTUL ROMANIEI;		
B1	Intabulare, drept de PROPRIETATE, dobandit prin Lege, cota actuala 1/1, cota initiala 1/1 1) NEIDENTIFICAT NEIDENTIFICAT	A1
Act Administrativ nr. 3079, din 03/04/2023 emis de PRIMARIA COMUNEI POIANA STAMPEI;		
B2	SE NOTEAZA POSESIA FAPTICA IN FAVOAREA LUI 1) IUGA DUMITRU	A1
Act Administrativ nr. 2981, din 31/03/2023 emis de PRIMARIA COMUNEI POIANA STAMPEI;		
B3	Intabulare, drept de PROPRIETATE, dobandit prin Lege, cota actuala 1/1, cota initiala 1/1 1) IUGA DUMITRU	A1.1, A1.2, A1.3, A1.4, A1.5

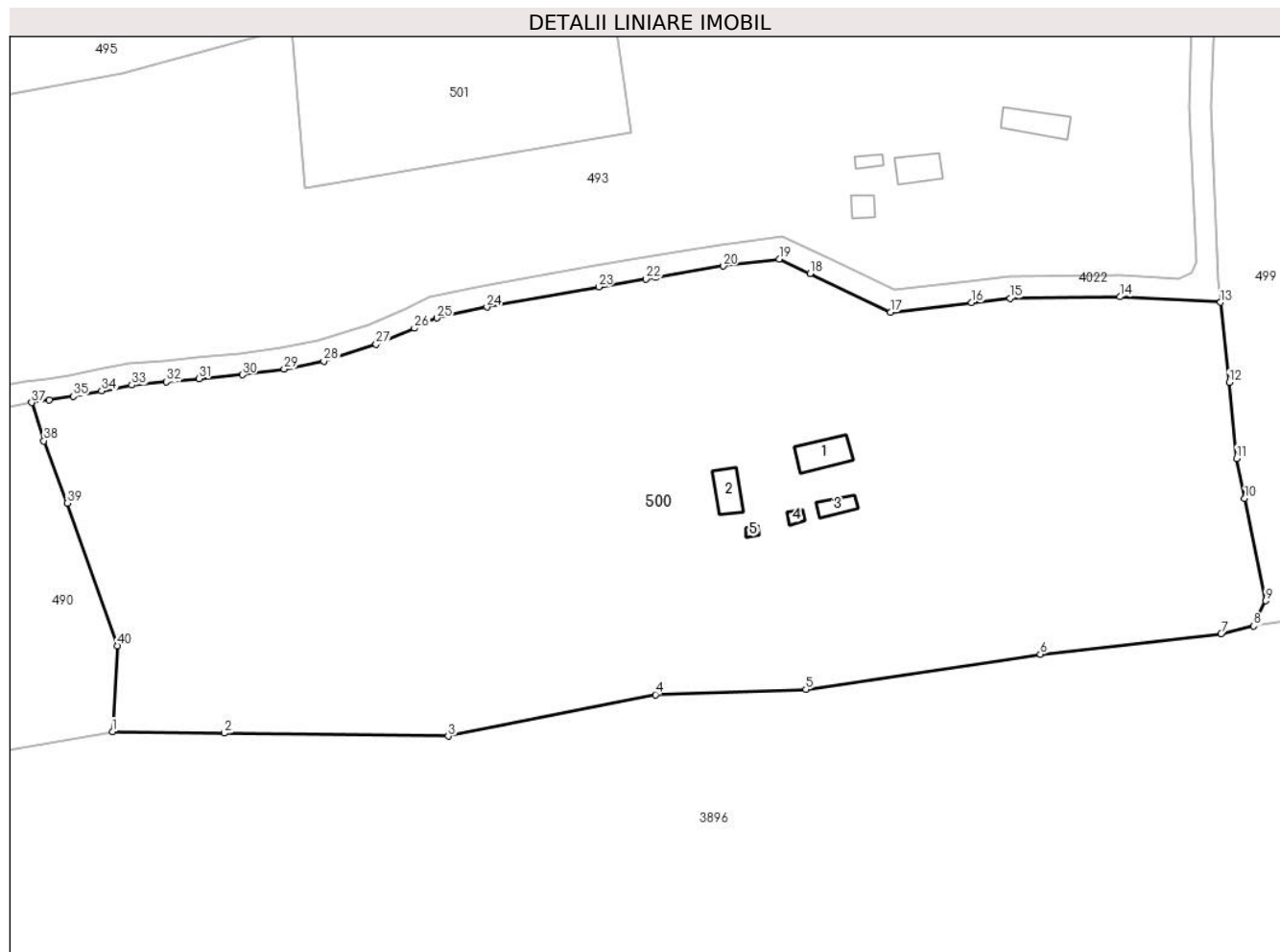
C. Partea III. SARCINI .

Inscrieri privind dezmembramintele dreptului de proprietate, drepturi reale de garanție și sarcini	Referințe
NU SUNT	

Teren

Nr cadastral	Suprafața (mp)*	Observații / Referințe
	34.582	nr. top. 480/566 (CFE 33350)_parte,480/564 (CF veche 667) ,480/565 (CF veche 634)

* Suprafața este determinată în planul de proiecție Stereo 70.



Date referitoare la teren

Crt	Categorie folosință	Intra vilan	Suprafața (mp)	Tarla	Parcelă	Nr. topo	Observații / Referințe
1	curți constructii	DA	1.148	-	-	-	
2	faneata	NU	23.688	-	-	-	
3	faneata	DA	9.746	-	-	-	

Date referitoare la construcții

Crt	Număr	Destinație construcție	Supraf. (mp)	Situație juridică	Observații / Referințe
A1.1		construcții de locuințe	112	Cu acte	Nr. niveluri:1; S. construita la sol:112 mp; S. construita desfasurata:112 mp;
A1.2		construcții anexa	86	Cu acte	Nr. niveluri:1; S. construita la sol:86 mp; S. construita desfasurata:86 mp;
A1.3		construcții anexa	46	Cu acte	Nr. niveluri:1; S. construita la sol:46 mp; S. construita desfasurata:46 mp;
A1.4		construcții anexa	16	Cu acte	Nr. niveluri:1; S. construita la sol:16 mp; S. construita desfasurata:16 mp;
A1.5		construcții anexa	10	Cu acte	Nr. niveluri:1; S. construita la sol:10 mp; S. construita desfasurata:10 mp;

Lungime Segmente

1) Valorile lungimilor segmentelor sunt obținute din proiecție în plan.

Punct început	X / Y	Punct sfârșit	X / Y	Lungime segment (** (m)
1	505.954,263 648.599,369	2	505.985,566 648.598,955	31.306
3	506.048,287 648.598,093	4	506.106,244 648.609,717	59.111
5	506.148,34 648.611,165	6	506.214,0 648.621,05	66.4
7	506.264,577 648.626,776	8	506.273,752 648.628,965	9.433
9	506.277,054 648.635,99	10	506.271,215 648.664,626	29.225
11	506.268,936 648.675,807	12	506.266,828 648.697,065	21.362
13	506.264,443 648.719,51	14	506.236,283 648.721,056	28.202
15	506.205,52 648.720,627	16	506.194,747 648.719,39	10.844
17	506.172,023 648.716,782	18	506.149,502 648.727,535	24.956
19	506.140,876 648.731,653	20	506.125,26 648.729,663	15.742
21	506.106,352 648.726,519	22	506.103,589 648.726,025	2.807
23	506.090,416 648.723,813	24	506.059,074 648.718,175	31.845
25	506.045,057 648.715,148	26	506.038,804 648.712,242	6.895
27	506.028,096 648.707,737	28	506.013,453 648.703,084	15.364
29	506.002,338 648.700,828	30	505.990,59 648.699,217	11.858
31	505.978,433 648.698,112	32	505.969,419 648.697,237	9.056
33	505.959,68 648.696,354	34	505.951,238 648.694,723	8.598
35	505.943,246 648.693,19	36	505.936,59 648.692,235	6.724
37	505.931,661 648.691,43	38	505.935,094 648.680,769	11.2
39	505.941,567 648.663,32	40	505.955,73 648.623,406	42.352

Punct început	X / Y	Punct sfârșit	X / Y	Lungime segment (** (m)
2	505.985,566 648.598,955	3	506.048,287 648.598,093	62.727
4	506.106,244 648.609,717	5	506.148,34 648.611,165	42.121
6	506.214,0 648.621,05	7	506.264,577 648.626,776	50.9
8	506.273,752 648.628,965	9	506.277,054 648.635,99	7.762
10	506.271,215 648.664,626	11	506.268,936 648.675,807	11.411
12	506.266,828 648.697,065	13	506.264,443 648.719,51	22.571
14	506.236,283 648.721,056	15	506.205,52 648.720,627	30.766
16	506.194,747 648.719,39	17	506.172,023 648.716,782	22.873
18	506.149,502 648.727,535	19	506.140,876 648.731,653	9.559
20	506.125,26 648.729,663	21	506.106,352 648.726,519	19.168
22	506.103,589 648.726,025	23	506.090,416 648.723,813	13.357
24	506.059,074 648.718,175	25	506.045,057 648.715,148	14.34
26	506.038,804 648.712,242	27	506.028,096 648.707,737	11.617
28	506.013,453 648.703,084	29	506.002,338 648.700,828	11.342
30	505.990,59 648.699,217	31	505.978,433 648.698,112	12.207
32	505.969,419 648.697,237	33	505.959,68 648.696,354	9.779
34	505.951,238 648.694,723	35	505.943,246 648.693,19	8.138
36	505.936,59 648.692,235	37	505.931,661 648.691,43	4.994
38	505.935,094 648.680,769	39	505.941,567 648.663,32	18.611
40	505.955,73 648.623,406	1	505.954,263 648.599,369	24.082

** Lungimile segmentelor sunt determinate în planul de proiecție Stereo 70 și sunt rotunjite la 1 milimetru.

*** Distanța dintre puncte este formată din segmente cumulate ce sunt mai mici decât valoarea 1 milimetru.

**DATE DESPRE IMOBILUL NR. 501**

Oficiul de Cadastru și Publicitate Imobiliară SUCEAVA
Biroul de Cadastru și Publicitate Imobiliară Vatra Dornei

A. Partea I. Descrierea imobilului

TEREN Extravilan

Nr. topografic:480/145_p

Adresa: Jud. Suceava

Nr. Crt	Nr cadastral Nr. topografic	Suprafața* (mp)	Observații / Referințe
A1		Din acte: 4.187 Masurata: 4.144	Sector cadastral:12 Teren neimprejmit; nr. top. 480/145_parte (CF veche 31_CFE 31784 PS)

B. Partea II. Proprietari și acte

Inscrieri privitoare la dreptul de proprietate și alte drepturi reale		Referințe
/		
Act Normativ nr. 7, din 13/03/1996 emis de PARLAMENTUL ROMANIEI;		
B1	Intabulare, drept de PROPRIETATE, dobandit prin Lege, cota actuala 1/1, cota initiala 1/1 1) NEIDENTIFICAT NEIDENTIFICAT	A1
Act Administrativ nr. 3078, din 03/04/2023 emis de PRIMARIA COMUNEI POIANA STAMPEI;		
B2	SE NOTEAZA POSESIA FAPTICA IN FAVOAREA LUI 1) CHELSOI ANA MARIA	A1

C. Partea III. SARCINI .

Inscrieri privind dezmembramintele dreptului de proprietate, drepturi reale de garanție și sarcini	Referințe
NU SUNT	

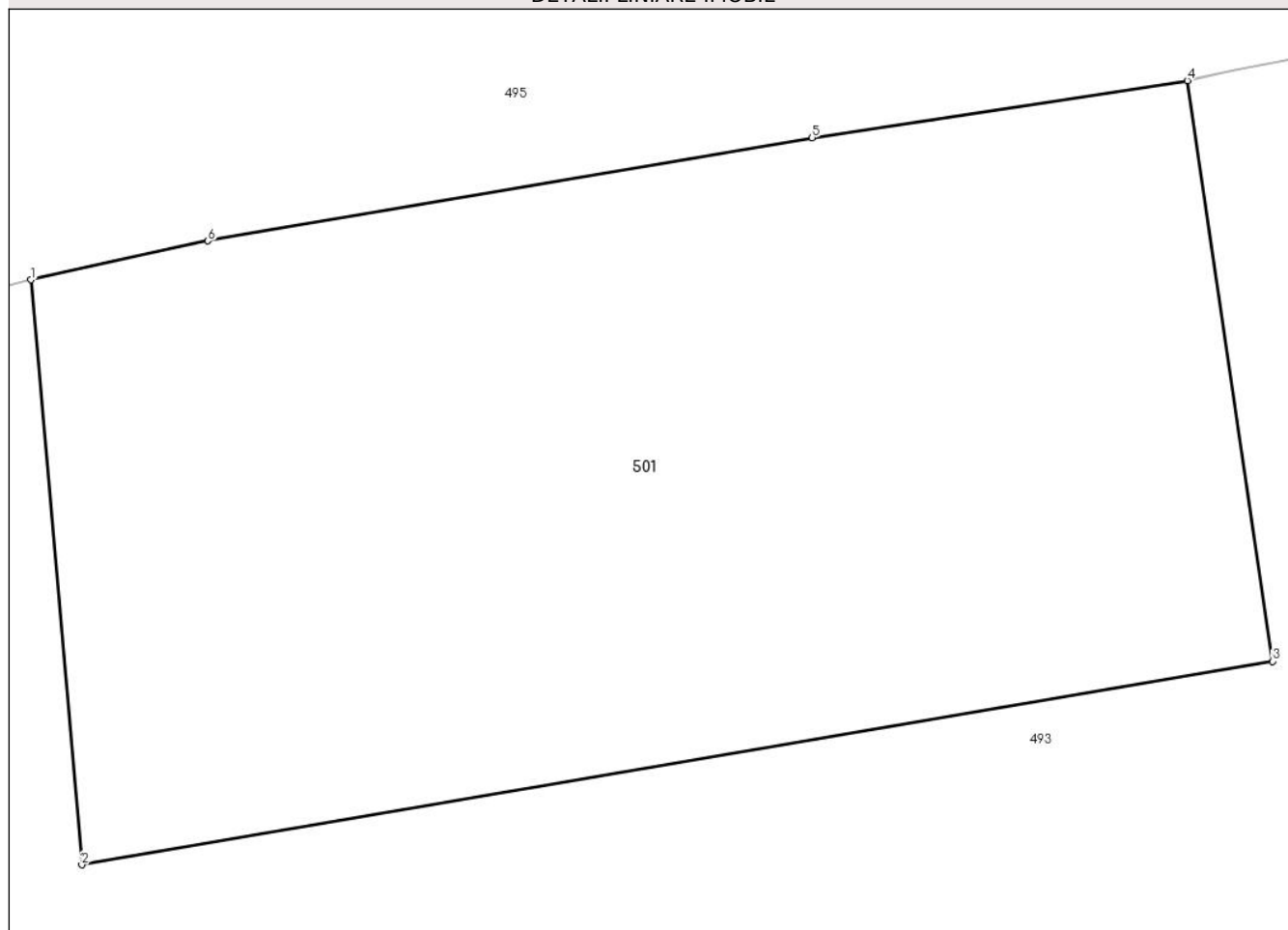
Anexa Nr. 1 La Partea I

Teren

Nr cadastral	Suprafața (mp)*	Observații / Referințe
	Din acte: 4.187 Masurata: 4.144	nr. top. 480/145_parte (CF veche 31_CFE 31784 PS)

* Suprafața este determinată în planul de proiecție Stereo 70.

DETALII LINIARE IMOBIL



Date referitoare la teren

Crt	Categorie folosință	Intra vilan	Suprafața (mp)	Tarla	Parcelă	Nr. topo	Observații / Referințe
1	faneata	NU	4.144	-	-	480/145_p	

Lungime Segmente

1) Valorile lungimilor segmentelor sunt obținute din proiecție în plan.

Punct început	X / Y	Punct sfârșit	X / Y	Lungime segment (** (m)
1	506.004,351 648.796,311	2	506.008,248 648.751,447	45.033
2	506.008,248 648.751,447	3	506.099,576 648.767,062	92.653
3	506.099,576 648.767,062	4	506.093,034 648.811,592	45.008
4	506.093,034 648.811,592	5	506.064,253 648.807,202	29.114
5	506.064,253 648.807,202	6	506.017,938 648.799,298	46.985

Punct început	X / Y	Punct sfârșit	X / Y	Lungime segment (** (m)
6	506.017,938 648.799,298	1	506.004,351 648.796,311	13.911

** Lungimile segmentelor sunt determinate în planul de proiecție Stereo 70 și sunt rotunjite la 1 milimetru.

*** Distanța dintre puncte este formată din segmente cumulate ce sunt mai mici decât valoarea 1 milimetru.

**DATE DESPRE IMOBILUL NR. 502**

Oficiul de Cadastru și Publicitate Imobiliară SUCEAVA
Biroul de Cadastru și Publicitate Imobiliară Vatra Dornei

A. Partea I. Descrierea imobilului

Nr. cadastral vechi:424
Nr. topografic:299,108,395/1,396/2,
396/3_parte

TEREN Necunoscut

Adresa: Loc. Tataru, Jud. Suceava

Nr. Crt	Nr cadastral Nr. topografic	Suprafața* (mp)	Observații / Referințe
A1	30486	Din acte: 63.045 Masurata: 63.114	Sector cadastral:12 Teren imprejmuit;

B. Partea II. Proprietari și acte

Inscrieri privitoare la dreptul de proprietate și alte drepturi reale		Referințe
7669 / 08/10/2008		
Act Notarial nr. 2344, din 07/10/2008 emis de BNP Nicolai Rotaru;		
B1	Intabulare, drept de PROPRIETATE bun comun în devălmășie, dobandit prin Conventie, cota actuala 1/2, cota initiala 1/1 1) BADEA PETRE <i>OBSERVATII: (provenita din conversia CF 1517)</i>	A1
602 / 27/01/2011		
Act Administrativ nr. 4/193, din 21/01/2011 emis de PRIMARIA POIANA STAMPEI;		
B2	se notează că imobilele construcții înscrise sub A1.1 și A1.2 au fost demolate	A1
6765 / 05/06/2013		
Act Notarial nr. 54, din 29/04/2013 emis de VADUVA NECSOIU CARLA ELENA (act notarial nr. 579/29.04.2013 emis de VADUVA NECSOIU CARLA ELENA);		
B3	Intabulare, drept de PROPRIETATE, dobandit prin Succesiune, cota actuala 1/2, cota initiala 1/2 1) BADEA PETRE	A1

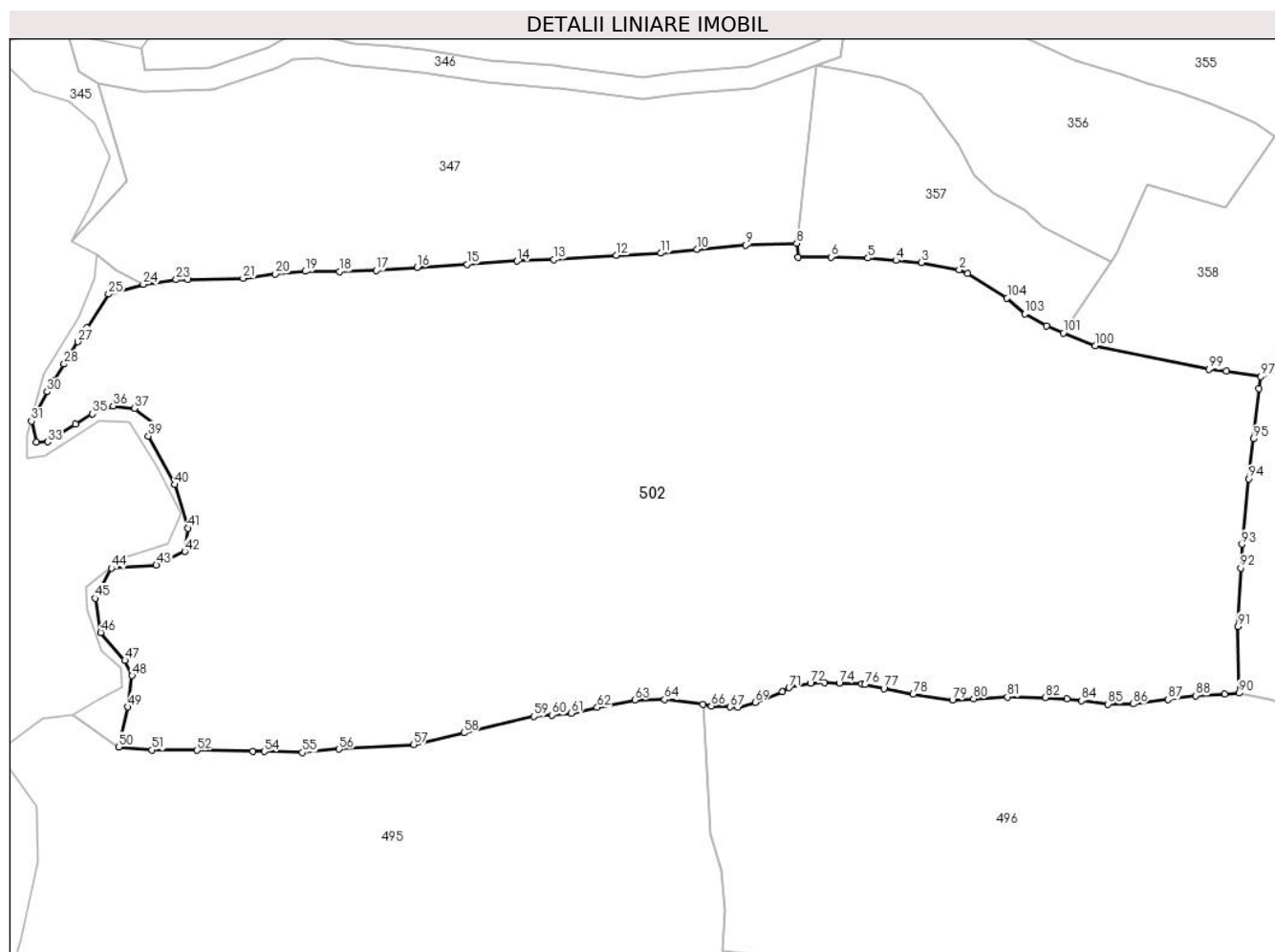
C. Partea III. SARCINI .

Inscrieri privind dezmembramintele dreptului de proprietate, drepturi reale de garanție și sarcini	Referințe
NU SUNT	

Teren

Nr cadastral	Suprafața (mp)*	Observații / Referințe
30486	Din acte: 63.045 Masurata: 63.114	

* Suprafața este determinată în planul de proiecție Stereo 70.



Date referitoare la teren

Crt	Categorie folosință	Intra vilan	Suprafața (mp)	Tarla	Parcelă	Nr. topo	Observații / Referințe
1	faneata	NU	25.422	-	-	299,108,395 /1,396/2, 396/3 parte	
2	faneata	DA	19.062	-	-	299,108,395 /1,396/2, 396/3 parte	
3	faneata	NU	18.630	-	-	299,108,395 /1,396/2, 396/3 parte	

Lungime Segmente

1) Valorile lungimilor segmentelor sunt obținute din proiecție în plan.

Punct început	X / Y	Punct sfârșit	X / Y	Lungime segment	Punct început	X / Y	Punct sfârșit	X / Y	Lungime segment
1	506.229,781 649.136,29	2	506.226,756 649.137,696	3.336	2	506.226,756 649.137,696	3	506.213,016 649.140,214	13.969
					3	506.213,016 649.140,214	4	506.203,911 649.141,032	9.142

Punct început	X / Y	Punct sfârșit	X / Y	Lungime segment	Punct început	X / Y	Punct sfârșit	X / Y	Lungime segment	Punct început	X / Y	Punct sfârșit	X / Y	Lungime segment
4	506.203,911 649.141,032	5	506.193,834 649.141,87	10.112	5	506.193,834 649.141,87	6	506.180,56 649.142,24	13.279	6	506.180,56 649.142,24	7	506.168,761 649.142,195	11.799
7	506.168,761 649.142,195	8	506.168,136 649.147,176	5.02	8	506.168,136 649.147,176	9	506.149,832 649.146,537	18.315	9	506.149,832 649.146,537	10	506.132,207 649.145,032	17.689
10	506.132,207 649.145,032	11	506.119,193 649.143,634	13.089	11	506.119,193 649.143,634	12	506.103,243 649.142,819	15.971	12	506.103,243 649.142,819	13	506.080,752 649.141,411	22.535
13	506.080,752 649.141,411	14	506.067,523 649.140,811	13.243	14	506.067,523 649.140,811	15	506.049,544 649.139,625	18.018	15	506.049,544 649.139,625	16	506.031,543 649.138,492	18.037
16	506.031,543 649.138,492	17	506.016,783 649.137,409	14.8	17	506.016,783 649.137,409	18	506.003,52 649.136,993	13.27	18	506.003,52 649.136,993	19	505.991,133 649.137,084	12.387
19	505.991,133 649.137,084	20	505.980,489 649.136,2	10.681	20	505.980,489 649.136,2	21	505.968,831 649.134,637	11.762	21	505.968,831 649.134,637	22	505.948,915 649.134,119	19.923
22	505.948,915 649.134,119	23	505.944,752 649.134,098	4.163	23	505.944,752 649.134,098	24	505.932,859 649.132,416	12.011	24	505.932,859 649.132,416	25	505.920,362 649.128,899	12.982
25	505.920,362 649.128,899	26	505.912,58 649.116,862	14.333	26	505.912,58 649.116,862	27	505.909,398 649.111,775	6.0	27	505.909,398 649.111,775	28	505.904,377 649.103,747	9.469
28	505.904,377 649.103,747	29	505.900,654 649.097,653	7.141	29	505.900,654 649.097,653	30	505.898,284 649.093,775	4.545	30	505.898,284 649.093,775	31	505.892,653 649.083,25	11.937
31	505.892,653 649.083,25	32	505.894,282 649.075,579	7.842	32	505.894,282 649.075,579	33	505.898,507 649.075,803	4.231	33	505.898,507 649.075,803	34	505.908,556 649.082,086	11.852
34	505.908,556 649.082,086	35	505.914,569 649.085,846	7.092	35	505.914,569 649.085,846	36	505.922,032 649.088,704	7.992	36	505.922,032 649.088,704	37	505.929,724 649.087,764	7.749
37	505.929,724 649.087,764	38	505.937,758 649.081,565	10.148	38	505.937,758 649.081,565	39	505.934,76 649.077,904	4.732	39	505.934,76 649.077,904	40	505.944,158 649.060,397	19.87
40	505.944,158 649.060,397	41	505.949,048 649.044,724	16.418	41	505.949,048 649.044,724	42	505.947,823 649.036,372	8.441	42	505.947,823 649.036,372	43	505.937,608 649.031,396	11.363
43	505.937,608 649.031,396	44	505.921,424 649.030,33	16.219	44	505.921,424 649.030,33	45	505.915,615 649.019,502	12.288	45	505.915,615 649.019,502	46	505.917,586 649.007,224	12.435
46	505.917,586 649.007,224	47	505.926,26 648.997,188	13.265	47	505.926,26 648.997,188	48	505.928,867 648.991,666	6.106	48	505.928,867 648.991,666	49	505.927,276 648.980,399	11.379
49	505.927,276 648.980,399	50	505.924,029 648.966,034	14.727	50	505.924,029 648.966,034	51	505.936,067 648.964,94	12.088	51	505.936,067 648.964,94	52	505.952,312 648.964,827	16.245
52	505.952,312 648.964,827	53	505.972,349 648.964,473	20.04	53	505.972,349 648.964,473	54	505.976,494 648.964,4	4.146	54	505.976,494 648.964,4	55	505.990,097 648.964,008	13.609
55	505.990,097 648.964,008	56	506.003,45 648.965,254	13.411	56	506.003,45 648.965,254	57	506.030,329 648.966,889	26.929	57	506.030,329 648.966,889	58	506.048,354 648.971,13	18.517
58	506.048,354 648.971,13	59	506.073,502 648.977,045	25.834	59	506.073,502 648.977,045	60	506.080,068 648.977,552	6.586	60	506.080,068 648.977,552	61	506.086,966 648.978,12	6.921
61	506.086,966 648.978,12	62	506.096,358 648.980,256	9.632	62	506.096,358 648.980,256	63	506.109,969 648.982,933	13.872	63	506.109,969 648.982,933	64	506.120,61 648.983,072	10.642
64	506.120,61 648.983,072	65	506.134,411 648.981,282	13.917	65	506.134,411 648.981,282	66	506.137,51 648.980,758	3.143	66	506.137,51 648.980,758	67	506.144,255 648.980,394	6.755
67	506.144,255 648.980,394	68	506.146,966 648.980,377	2.711	68	506.146,966 648.980,377	69	506.153,197 648.982,086	6.461	69	506.153,197 648.982,086	70	506.162,954 648.985,896	10.474
70	506.162,954 648.985,896	71	506.165,395 648.987,378	2.856	71	506.165,395 648.987,378	72	506.173,138 648.989,001	7.911	72	506.173,138 648.989,001	73	506.178,301 648.989,09	5.164
73	506.178,301 648.989,09	74	506.183,553 648.989,001	5.253	74	506.183,553 648.989,001	75	506.191,532 648.988,711	7.984	75	506.191,532 648.988,711	76	506.192,754 648.988,46	1.248
76	506.192,754 648.988,46	77	506.199,61 648.987,053	6.999	77	506.199,61 648.987,053	78	506.210,107 648.985,004	10.695	78	506.210,107 648.985,004	79	506.224,294 648.982,918	14.34
79	506.224,294 648.982,918	80	506.231,859 648.983,367	7.578	80	506.231,859 648.983,367	81	506.244,019 648.984,053	12.179	81	506.244,019 648.984,053	82	506.257,624 648.983,748	13.608
82	506.257,624 648.983,748	83	506.265,458 648.983,406	7.841	83	506.265,458 648.983,406	84	506.270,755 648.982,672	5.348	84	506.270,755 648.982,672	85	506.280,355 648.981,447	9.678
85	506.280,355 648.981,447	86	506.289,339 648.981,49	8.984	86	506.289,339 648.981,49	87	506.301,887 648.983,108	12.652	87	506.301,887 648.983,108	88	506.311,828 648.984,504	10.039
88	506.311,828 648.984,504	89	506.322,329 648.985,072	10.516	89	506.322,329 648.985,072	90	506.327,374 648.985,372	5.054	90	506.327,374 648.985,372	91	506.327,153 649.009,39	24.019
91	506.327,153 649.009,39	92	506.328,094 649.030,36	20.991	92	506.328,094 649.030,36	93	506.328,479 649.038,952	8.601	93	506.328,479 649.038,952	94	506.331,043 649.062,443	23.631
94	506.331,043 649.062,443	95	506.332,752 649.076,864	14.522	95	506.332,752 649.076,864	96	506.334,718 649.094,945	18.188	96	506.334,718 649.094,945	97	506.335,283 649.099,232	4.324
97	506.335,283 649.099,232	98	506.322,892 649.101,265	12.557	98	506.322,892 649.101,265	99	506.316,593 649.101,919	6.333	99	506.316,593 649.101,919	100	506.275,689 649.110,398	41.774
100	506.275,689 649.110,398	101	506.264,213 649.114,964	12.351	101	506.264,213 649.114,964	102	506.258,055 649.117,414	6.627	102	506.258,055 649.117,414	103	506.250,38 649.121,786	8.833

Punct început	X / Y	Punct sfârșit	X / Y	Lungime segment	Punct început	X / Y	Punct sfârșit	X / Y	Lungime segment
103	506.250,38 649.121,786	104	506.243,931 649.127,546	8.647	104	506.243,931 649.127,546	1	506.229,781 649.136,29	16.634

** Lungimile segmentelor sunt determinate în planul de proiecție Stereo 70 și sunt rotunjite la 1 milimetru.

*** Distanța dintre puncte este formată din segmente cumulate ce sunt mai mici decât valoarea 1 milimetru.

**DATE DESPRE IMOBILUL NR. 503**

Oficiul de Cadastru și Publicitate Imobiliară SUCEAVA
Biroul de Cadastru și Publicitate Imobiliară Vatra Dornei

A. Partea I. Descrierea imobilului

TEREN Extravilan

Adresa: Jud. Suceava

Nr. Crt	Nr cadastral Nr. topografic	Suprafața* (mp)	Observații / Referințe
A1	32425	19.954	Sector cadastral:12 Teren neimprejmuit;

B. Partea II. Proprietari și acte

Inscrieri privitoare la dreptul de proprietate și alte drepturi reale		Referințe
10896 / 31/07/2017		
Hotarare Judecatoreasca nr. 206, din 15/03/2017 emis de JUDECATORIA VATRA DORNEI;		
B3	se notează respingerea cererii de notare în cartea funciară formulată de Judecătoria Vatra Dornei	A1
553 / 15/01/2021		
Act Notarial nr. 100, din 14/01/2021 emis de Vasilut Niculina;		
B4	Intabulare, drept de PROPRIETATE, bun propriu, cu titlu de donație, dobandit prin Conventie, cota actuala 1/1, cota initiala 1/1 1) ROGOJAN TITUS-ANDREI	A1

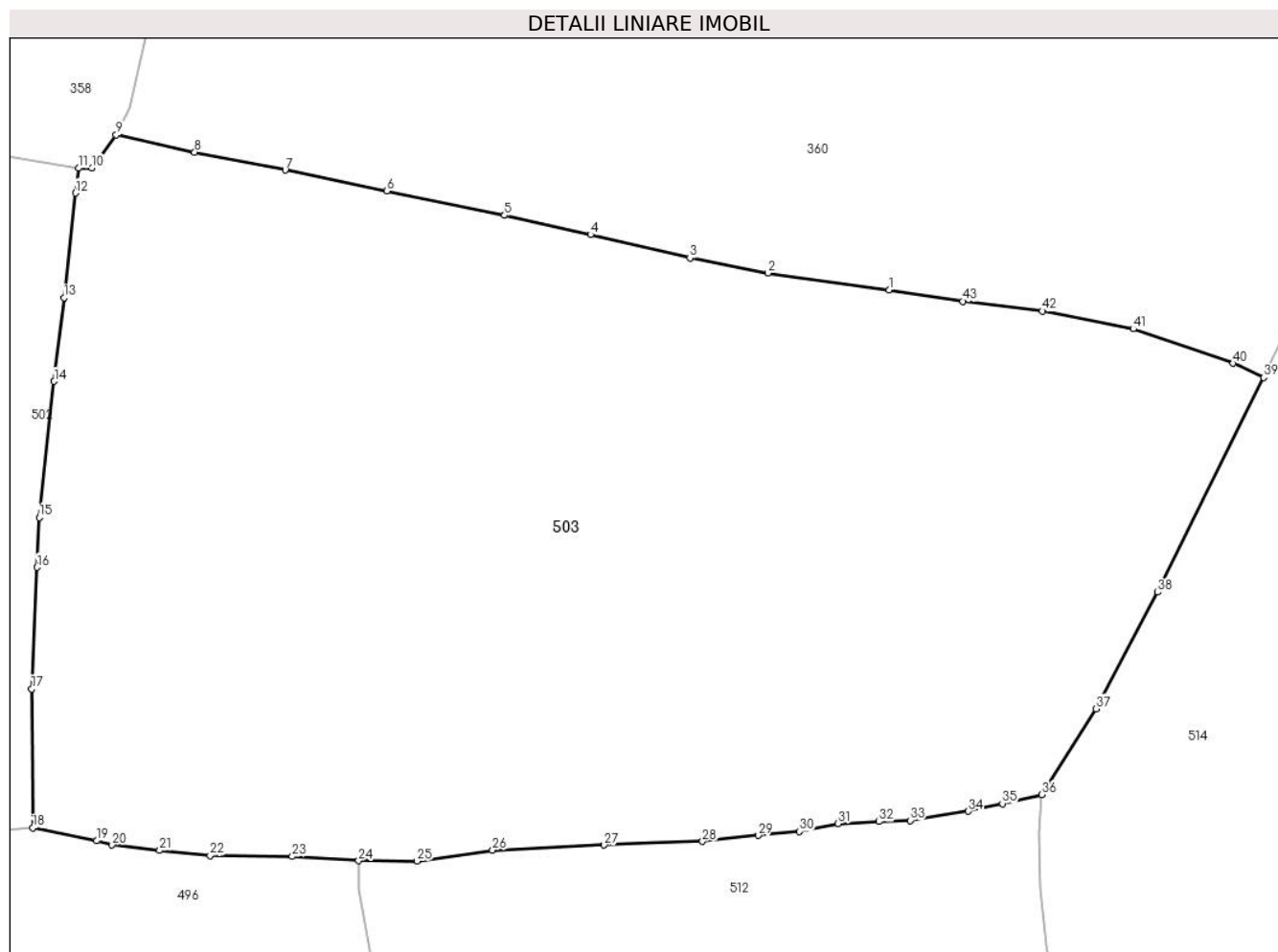
C. Partea III. SARCINI .

Inscrieri privind dezmembramintele dreptului de proprietate, drepturi reale de garanție și sarcini	Referințe
NU SUNT	

Teren

Nr cadastral	Suprafața (mp)*	Observații / Referințe
32425	19.954	

* Suprafața este determinată în planul de proiecție Stereo 70.



Date referitoare la teren

Crt	Categorie folosință	Intravilan	Suprafața (mp)	Tarla	Parcelă	Nr. topo	Observații / Referințe
1	faneata	NU	19.954	-	-	-	Terenul este delimitat partial cu gard si partial tarusat

Lungime Segmente

1) Valorile lungimilor segmentelor sunt obținute din proiecție în plan.

Punct început	X / Y	Punct sfârșit	X / Y	Lungime segment	Punct început	X / Y	Punct sfârșit	X / Y	Lungime segment	Punct început	X / Y	Punct sfârșit	X / Y	Lungime segment
1	506.475,275 649.078,256	2	506.454,33 649.081,152	21.14 4	2	506.454,33 649.081,152	3	506.440,837 649.083,761	13.74 3	3	506.440,837 649.083,761	4	506.423,707 649.087,785	17.59 6
4	506.423,707 649.087,785	5	506.408,814 649.091,104	15.25 8	5	506.408,814 649.091,104	6	506.388,514 649.095,324	20.73 4	6	506.388,514 649.095,324	7	506.370,981 649.098,936	17.90 1
7	506.370,981 649.098,936	8	506.355,314 649.102,012	15.96 6	8	506.355,314 649.102,012	9	506.341,766 649.104,986	13.87 1	9	506.341,766 649.104,986	10	506.337,538 649.099,304	7.082
10	506.337,538 649.099,304	11	506.335,283 649.099,232	2.256	11	506.335,283 649.099,232	12	506.334,718 649.094,945	4.324	12	506.334,718 649.094,945	13	506.332,752 649.076,864	18.18 8
13	506.332,752 649.076,864	14	506.331,043 649.062,443	14.52 2	14	506.331,043 649.062,443	15	506.328,479 649.038,952	23.63 1	15	506.328,479 649.038,952	16	506.328,094 649.030,36	8.601

Punct început	X / Y	Punct sfârșit	X / Y	Lungime segment	Punct început	X / Y	Punct sfârșit	X / Y	Lungime segment	Punct început	X / Y	Punct sfârșit	X / Y	Lungime segment
16	506.328,094 649.030,36	17	506.327,153 649.009,39	20.991	17	506.327,153 649.009,39	18	506.327,374 648.985,372	24.019	18	506.327,374 648.985,372	19	506.338,364 648.983,169	11.209
19	506.338,364 648.983,169	20	506.341,047 648.982,448	2.778	20	506.341,047 648.982,448	21	506.349,252 648.981,508	8.259	21	506.349,252 648.981,508	22	506.357,99 648.980,625	8.783
22	506.357,99 648.980,625	23	506.372,166 648.980,463	14.177	23	506.372,166 648.980,463	24	506.383,64 648.979,732	11.497	24	506.383,64 648.979,732	25	506.393,695 648.979,67	10.055
25	506.393,695 648.979,67	26	506.406,744 648.981,564	13.186	26	506.406,744 648.981,564	27	506.426,041 648.982,439	19.317	27	506.426,041 648.982,439	28	506.443,018 648.983,05	16.988
28	506.443,018 648.983,05	29	506.452,61 648.984,117	9.651	29	506.452,61 648.984,117	30	506.459,775 648.984,777	7.195	30	506.459,775 648.984,777	31	506.466,455 648.986,139	6.817
31	506.466,455 648.986,139	32	506.473,46 648.986,496	7.014	32	506.473,46 648.986,496	33	506.478,875 648.986,691	5.419	33	506.478,875 648.986,691	34	506.488,936 648.988,263	10.183
34	506.488,936 648.988,263	35	506.494,809 648.989,592	6.021	35	506.494,809 648.989,592	36	506.501,578 648.991,132	6.942	36	506.501,578 648.991,132	37	506.510,988 649.005,941	17.546
37	506.510,988 649.005,941	38	506.521,628 649.026,082	22.779	38	506.521,628 649.026,082	39	506.539,939 649.063,125	41.322	39	506.539,939 649.063,125	40	506.534,671 649.065,591	5.817
40	506.534,671 649.065,591	41	506.517,391 649.071,53	18.272	41	506.517,391 649.071,53	42	506.501,723 649.074,602	15.966	42	506.501,723 649.074,602	43	506.488,017 649.076,266	13.807
43	506.488,017 649.076,266	1	506.475,275 649.078,256	12.896										

** Lungimile segmentelor sunt determinate în planul de proiecție Stereo 70 și sunt rotunjite la 1 milimetru.

*** Distanța dintre puncte este formată din segmente cumulate ce sunt mai mici decât valoarea 1 milimetru.

**DATE DESPRE IMOBILUL NR. 504**

Oficiul de Cadastru și Publicitate Imobiliară SUCEAVA
Biroul de Cadastru și Publicitate Imobiliară Vatra Dornei

A. Partea I. Descrierea imobilului

TEREN Extravilan

Nr. topografic:413/4,480/514_p

Adresa: Jud. Suceava

Nr. Crt	Nr cadastral Nr. topografic	Suprafața* (mp)	Observații / Referințe
A1		11.266	Sector cadastral:12 Teren imprejmuit; nr. top. 413/4 parte (CFE 32955)

B. Partea II. Proprietari și acte

Inscrieri privitoare la dreptul de proprietate și alte drepturi reale	Referințe
/	
Act Normativ nr. 7, din 13/03/1996 emis de PARLAMENTUL ROMANIEI;	
B1	A1
Intabulare, drept de PROPRIETATE, dobandit prin Lege, cota actuala 1/1, cota initiala 1/1 1) NEIDENTIFICAT NEIDENTIFICAT	
Act Administrativ nr. 6266, din 22/08/2022 emis de PRIMARIA COMUNEI POIANA STAMPEI;	
B2	A1
SE NOTEAZA POSESIA FAPTICA IN FAVOAREA LUI 1) IVAN ADRIAN IONEL	

C. Partea III. SARCINI .

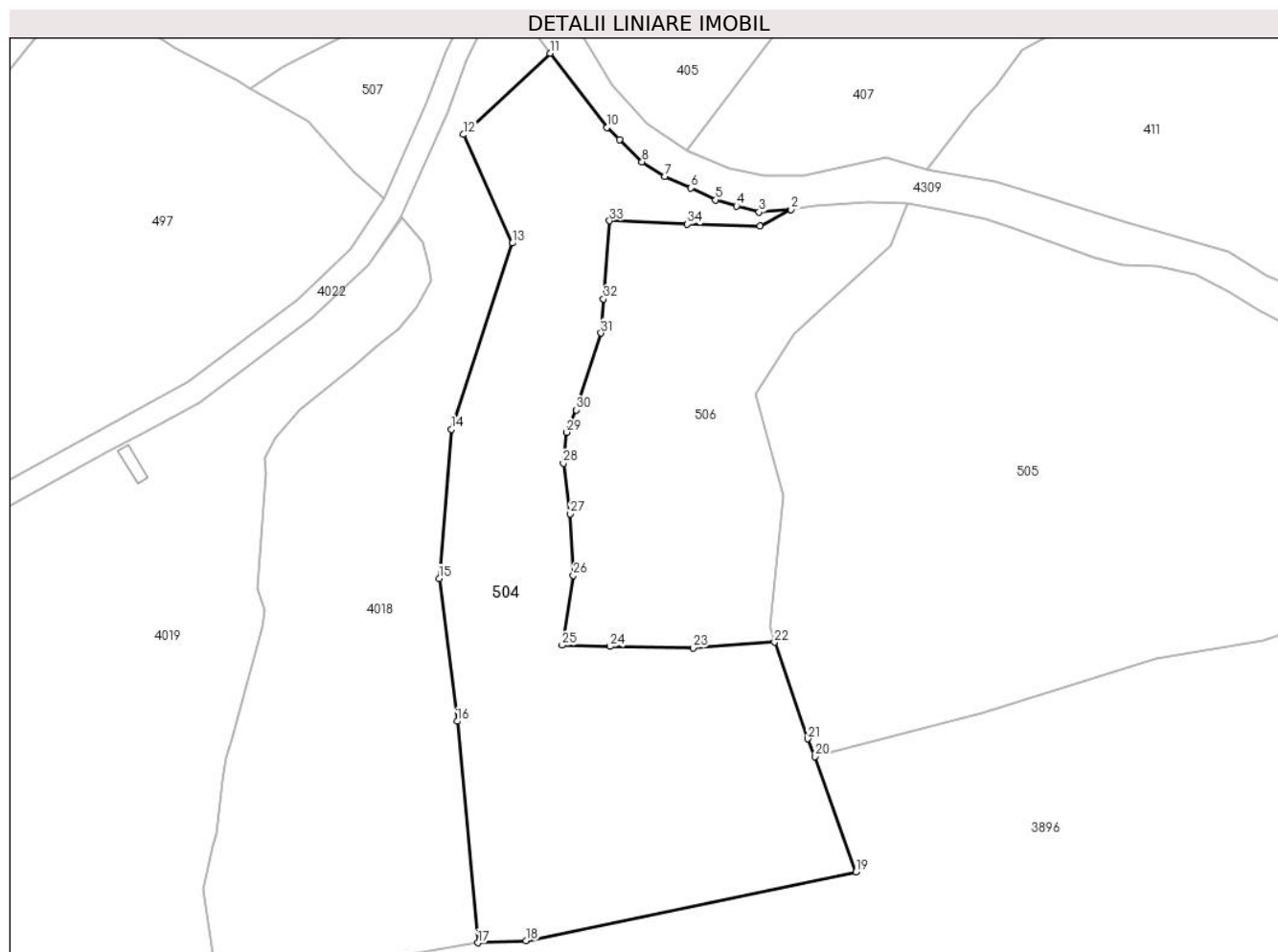
Inscrieri privind dezmembramintele dreptului de proprietate, drepturi reale de garanție și sarcini	Referințe
NU SUNT	

Anexa Nr. 1 La Partea I

Teren

Nr cadastral	Suprafața (mp)*	Observații / Referințe
	11.266	nr. top. 413/4 parte (CFE 32955)

* Suprafața este determinată în planul de proiecție Stereo 70.



Date referitoare la teren

Crt	Categorie folosință	Intravilan	Suprafața (mp)	Tarla	Parcelă	Nr. topo	Observații / Referințe
1	pasune	NU	11.266	-	-	413/4, 480/514 p	

Lungime Segmente

1) Valorile lungimilor segmentelor sunt obținute din proiecție în plan.

Punct început	X / Y	Punct sfârșit	X / Y	Lungime segment (** (m)
1	506.830,293 648.872,996	2	506.838,357 648.877,269	9.126
3	506.830,091 648.876,593	4	506.824,219 648.878,171	6.08
5	506.818,88 648.879,738	6	506.812,487 648.882,819	7.097
7	506.805,683 648.885,834	8	506.799,843 648.889,576	6.936
9	506.794,022 648.895,243	10	506.790,794 648.898,487	4.576

Punct început	X / Y	Punct sfârșit	X / Y	Lungime segment (** (m)
2	506.838,357 648.877,269	3	506.830,091 648.876,593	8.294
4	506.824,219 648.878,171	5	506.818,88 648.879,738	5.564
6	506.812,487 648.882,819	7	506.805,683 648.885,834	7.442
8	506.799,843 648.889,576	9	506.794,022 648.895,243	8.124
10	506.790,794 648.898,487	11	506.776,055 648.917,614	24.147

Punct început	X / Y	Punct sfârșit	X / Y	Lungime segment (** (m)
11	506.776,055 648.917,614	12	506.753,666 648.896,619	30.693
13	506.766,268 648.868,566	14	506.750,583 648.820,53	50.532
15	506.747,428 648.781,984	16	506.752,044 648.745,116	37.156
17	506.757,436 648.687,928	18	506.769,86 648.688,441	12.435
19	506.855,135 648.706,179	20	506.844,5 648.736,0	31.661
21	506.842,598 648.740,616	22	506.834,075 648.765,561	26.361
23	506.813,05 648.764,098	24	506.791,559 648.764,437	21.494
25	506.779,199 648.764,749	26	506.782,111 648.782,754	18.239
27	506.781,245 648.798,71	28	506.779,509 648.811,721	13.126
29	506.780,274 648.819,729	30	506.782,781 648.825,522	6.312
31	506.789,266 648.845,355	32	506.789,861 648.854,127	8.792
33	506.791,411 648.874,372	34	506.811,558 648.873,466	20.167

Punct început	X / Y	Punct sfârșit	X / Y	Lungime segment (** (m)
12	506.753,666 648.896,619	13	506.766,268 648.868,566	30.754
14	506.750,583 648.820,53	15	506.747,428 648.781,984	38.675
16	506.752,044 648.745,116	17	506.757,436 648.687,928	57.442
18	506.769,86 648.688,441	19	506.855,135 648.706,179	87.1
20	506.844,5 648.736,0	21	506.842,598 648.740,616	4.993
22	506.834,075 648.765,561	23	506.813,05 648.764,098	21.076
24	506.791,559 648.764,437	25	506.779,199 648.764,749	12.364
26	506.782,111 648.782,754	27	506.781,245 648.798,71	15.979
28	506.779,509 648.811,721	29	506.780,274 648.819,729	8.044
30	506.782,781 648.825,522	31	506.789,266 648.845,355	20.866
32	506.789,861 648.854,127	33	506.791,411 648.874,372	20.304
34	506.811,558 648.873,466	1	506.830,293 648.872,996	18.741

** Lungimile segmentelor sunt determinate în planul de proiecție Stereo 70 și sunt rotunjite la 1 milimetru.

*** Distanța dintre puncte este formată din segmente cumulate ce sunt mai mici decât valoarea 1 milimetru.

**DATE DESPRE IMOBILUL NR. 505**

Oficiul de Cadastru și Publicitate Imobiliară SUCEAVA
Biroul de Cadastru și Publicitate Imobiliară Vatra Dornei

A. Partea I. Descrierea imobilului

TEREN Necunoscut

Nr. topografic:415,410/3_p

Adresa: Loc. Tataru, Jud. Suceava

Nr. Crt	Nr cadastral Nr. topografic	Suprafața* (mp)	Observații / Referințe
A1		23.841	Sector cadastral:12 Teren neimprejmut; nr. top. 415 parte (CFE 31052), 410/3 parte (CFv 176)

B. Partea II. Proprietari și acte

Inscrieri privitoare la dreptul de proprietate și alte drepturi reale	Referințe
/	
Act Normativ nr. 7, din 13/03/1996 emis de PARLAMENTUL ROMANIEI;	
B1	A1
Intabulare, drept de PROPRIETATE, dobandit prin Lege, cota actuala 1/1, cota initiala 1/1 1) NEIDENTIFICAT NEIDENTIFICAT	
Act Administrativ nr. 6237, din 22/08/2022 emis de PRIMARIA COMUNEI POIANA STAMPEI;	
B2	A1
SE NOTEAZA POSESIA FAPTICA IN FAVOAREA LUI 1) SCHEU DOMITIAN	

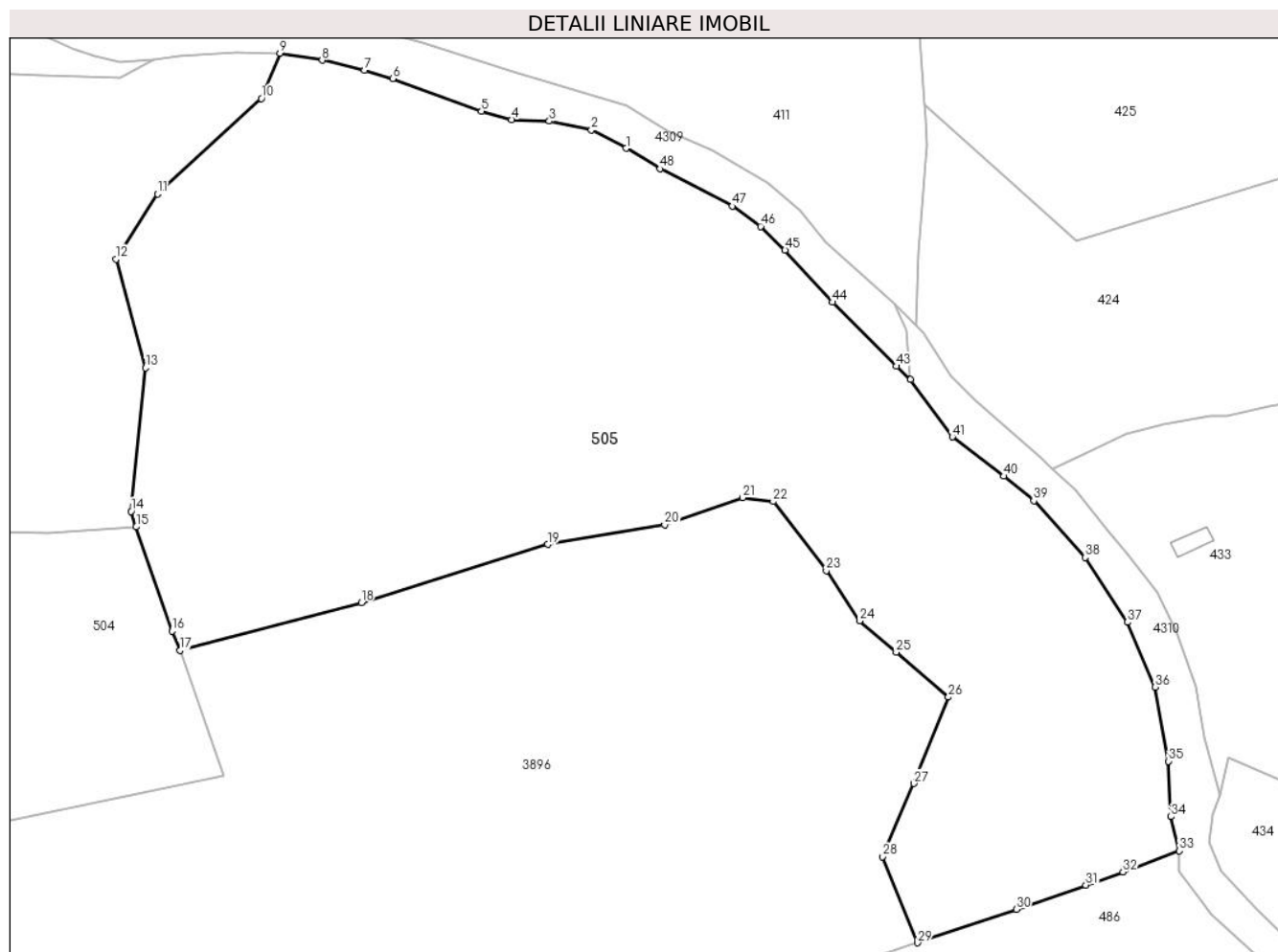
C. Partea III. SARCINI .

Inscrieri privind dezmembramintele dreptului de proprietate, drepturi reale de garanție și sarcini	Referințe
NU SUNT	

Teren

Nr cadastral	Suprafața (mp)*	Observații / Referințe
	23.841	nr. top. 415 parte (CFE 31052), 410/3 parte (CFv 176)

* Suprafața este determinată în planul de proiecție Stereo 70.



Date referitoare la teren

Crt	Categorie folosință	Intravilan	Suprafața (mp)	Tarla	Parcelă	Nr. topo	Observații / Referințe
1	pasune	NU	21.418	-	-	415,410/3_p	
2	pasune	DA	2.423	-	-	415,410/3_p	

Lungime Segmente

1) Valorile lungimilor segmentelor sunt obținute din proiecție în plan.

Punct început	X / Y	Punct sfârșit	X / Y	Lungime segment
1	506.951,222 648.856,007	2	506.942,941 648.860,412	9.38
4	506.923,861 648.862,863	5	506.916,664 648.864,879	7.474
7	506.888,676 648.874,723	8	506.878,539 648.877,051	10.401
10	506.863,991 648.867,926	11	506.839,204 648.845,083	33.708
13	506.836,288 648.803,528	14	506.832,885 648.769,263	34.434
2	506.942,941 648.860,412	3	506.932,862 648.862,524	10.298
5	506.916,664 648.864,879	6	506.895,394 648.872,644	22.643
8	506.878,539 648.877,051	9	506.868,442 648.878,736	10.237
11	506.839,204 648.845,083	12	506.829,24 648.829,53	18.471
14	506.832,885 648.769,263	15	506.834,075 648.765,561	3.889
3	506.932,862 648.862,524	4	506.923,861 648.862,863	9.007
6	506.895,394 648.872,644	7	506.888,676 648.874,723	7.032
9	506.868,442 648.878,736	10	506.863,991 648.867,926	11.69
12	506.829,24 648.829,53	13	506.836,288 648.803,528	26.94
15	506.834,075 648.765,561	16	506.842,598 648.740,616	26.361

Punct început	X / Y	Punct sfârșit	X / Y	Lungime segment	Punct început	X / Y	Punct sfârșit	X / Y	Lungime segment	Punct început	X / Y	Punct sfârșit	X / Y	Lungime segment
16	506.842,598 648.740,616	17	506.844,5 648.736,0	4.993	17	506.844,5 648.736,0	18	506.887,917 648.747,427	44.896	18	506.887,917 648.747,427	19	506.932,507 648.761,34	46.71
19	506.932,507 648.761,34	20	506.960,427 648.766,041	28.313	20	506.960,427 648.766,041	21	506.979,116 648.772,553	19.791	21	506.979,116 648.772,553	22	506.986,422 648.771,588	7.369
22	506.986,422 648.771,588	23	506.999,128 648.755,104	20.813	23	506.999,128 648.755,104	24	507.007,095 648.743,122	14.389	24	507.007,095 648.743,122	25	507.015,818 648.735,584	11.529
25	507.015,818 648.735,584	26	507.028,309 648.724,869	16.457	26	507.028,309 648.724,869	27	507.020,031 648.704,24	22.228	27	507.020,031 648.704,24	28	507.012,627 648.686,74	19.002
28	507.012,627 648.686,74	29	507.020,908 648.666,161	22.183	29	507.020,908 648.666,161	30	507.044,583 648.674,129	24.98	30	507.044,583 648.674,129	31	507.061,164 648.679,966	17.578
31	507.061,164 648.679,966	32	507.070,044 648.683,093	9.414	32	507.070,044 648.683,093	33	507.083,533 648.688,151	14.406	33	507.083,533 648.688,151	34	507.081,526 648.696,279	8.372
34	507.081,526 648.696,279	35	507.080,976 648.709,536	13.268	35	507.080,976 648.709,536	36	507.077,729 648.727,289	18.047	36	507.077,729 648.727,289	37	507.071,152 648.742,754	16.805
37	507.071,152 648.742,754	38	507.061,005 648.758,214	18.493	38	507.061,005 648.758,214	39	507.048,711 648.771,774	18.303	39	507.048,711 648.771,774	40	507.041,593 648.777,673	9.245
40	507.041,593 648.777,673	41	507.029,28 648.787,039	15.47	41	507.029,28 648.787,039	42	507.019,222 648.800,738	16.995	42	507.019,222 648.800,738	43	507.015,868 648.803,949	4.643
43	507.015,868 648.803,949	44	507.000,554 648.819,241	21.642	44	507.000,554 648.819,241	45	506.989,24 648.831,667	16.805	45	506.989,24 648.831,667	46	506.983,424 648.837,35	8.132
46	506.983,424 648.837,35	47	506.976,616 648.842,212	8.366	47	506.976,616 648.842,212	48	506.959,369 648.851,13	19.416	48	506.959,369 648.851,13	1	506.951,222 648.856,007	9.495

** Lungimile segmentelor sunt determinate în planul de proiecție Stereo 70 și sunt rotunjite la 1 milimetru.

*** Distanța dintre puncte este formată din segmente cumulate ce sunt mai mici decât valoarea 1 milimetru.

**DATE DESPRE IMOBILUL NR. 506**

Oficiul de Cadastru și Publicitate Imobiliară SUCEAVA
 Biroul de Cadastru și Publicitate Imobiliară Vatra Dornei

A. Partea I. Descrierea imobilului

TEREN Extravilan

Nr. topografic:413/4,480/514_p

Adresa: Jud. Suceava

Nr. Crt	Nr cadastral Nr. topografic	Suprafața* (mp)	Observații / Referințe
A1		6.150	Sector cadastral:12 Teren imprejmuit; nr. top. 413/4 parte (CFE 32955)

B. Partea II. Proprietari și acte

Inscrieri privitoare la dreptul de proprietate și alte drepturi reale	Referințe
/	
Act Normativ nr. 7, din 13/03/1996 emis de PARLAMENTUL ROMANIEI;	
B1	A1
Intabulare, drept de PROPRIETATE, dobandit prin Lege, cota actuala 1/1, cota initiala 1/1 1) NEIDENTIFICAT NEIDENTIFICAT	
Act Administrativ nr. 6248, din 22/08/2022 emis de PRIMARIA COMUNEI POIANA STAMPEI;	
B2	A1
SE NOTEAZA POSESIA FAPTICA IN FAVOAREA LUI 1) BORGOVAN VARVARA	

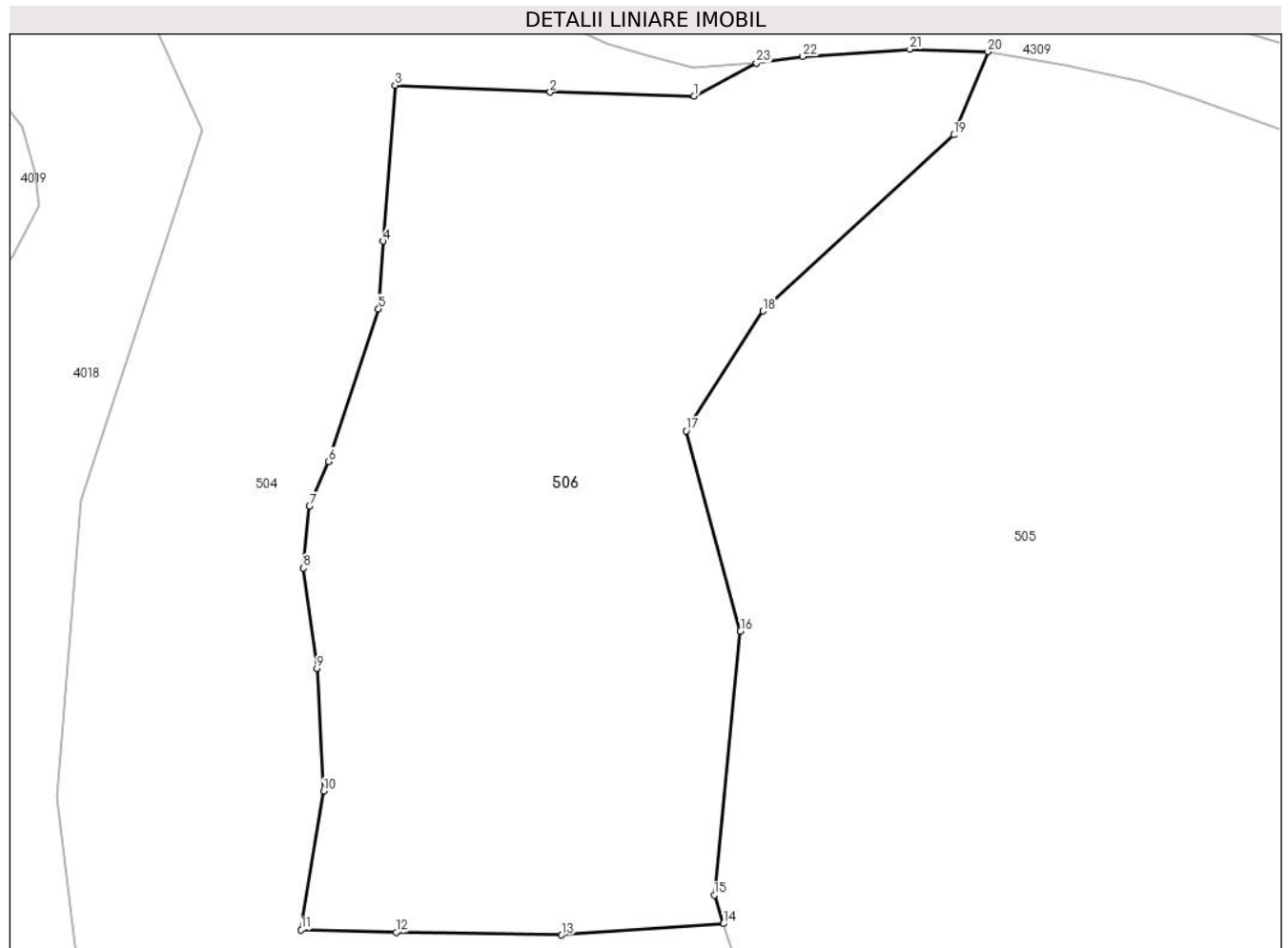
C. Partea III. SARCINI .

Inscrieri privind dezmembramintele dreptului de proprietate, drepturi reale de garanție și sarcini	Referințe
NU SUNT	

Teren

Nr cadastral	Suprafața (mp)*	Observații / Referințe
	6.150	nr. top. 413/4 parte (CFE 32955)

* Suprafața este determinată în planul de proiecție Stereo 70.



Date referitoare la teren

Crt	Categorie folosință	Intravilan	Suprafața (mp)	Tarla	Parcelă	Nr. topo	Observații / Referințe
1	pasune	NU	6.150	-	-	413/4, 480/514 p	

Lungime Segmente

1) Valorile lungimilor segmentelor sunt obținute din proiecție în plan.

Punct început	X / Y	Punct sfârșit	X / Y	Lungime segment (** (m)
1	506.830,293 648.872,996	2	506.811,558 648.873,466	18.741
3	506.791,411 648.874,372	4	506.789,861 648.854,127	20.304
5	506.789,266 648.845,355	6	506.782,781 648.825,522	20.866
7	506.780,274 648.819,729	8	506.779,509 648.811,721	8.044
9	506.781,245 648.798,71	10	506.782,111 648.782,754	15.979

Punct început	X / Y	Punct sfârșit	X / Y	Lungime segment (** (m)
2	506.811,558 648.873,466	3	506.791,411 648.874,372	20.167
4	506.789,861 648.854,127	5	506.789,266 648.845,355	8.792
6	506.782,781 648.825,522	7	506.780,274 648.819,729	6.312
8	506.779,509 648.811,721	9	506.781,245 648.798,71	13.126
10	506.782,111 648.782,754	11	506.779,199 648.764,749	18.239

Punct început	X / Y	Punct sfârșit	X / Y	Lungime segment (** (m)
11	506.779,199 648.764,749	12	506.791,559 648.764,437	12.364
13	506.813,05 648.764,098	14	506.834,075 648.765,561	21.076
15	506.832,885 648.769,263	16	506.836,288 648.803,528	34.434
17	506.829,24 648.829,53	18	506.839,204 648.845,083	18.471
19	506.863,991 648.867,926	20	506.868,442 648.878,736	11.69
21	506.858,304 648.879,059	22	506.844,37 648.878,108	13.966
23	506.838,357 648.877,269	1	506.830,293 648.872,996	9.126

Punct început	X / Y	Punct sfârșit	X / Y	Lungime segment (** (m)
12	506.791,559 648.764,437	13	506.813,05 648.764,098	21.494
14	506.834,075 648.765,561	15	506.832,885 648.769,263	3.889
16	506.836,288 648.803,528	17	506.829,24 648.829,53	26.94
18	506.839,204 648.845,083	19	506.863,991 648.867,926	33.708
20	506.868,442 648.878,736	21	506.858,304 648.879,059	10.143
22	506.844,37 648.878,108	23	506.838,357 648.877,269	6.071

** Lungimile segmentelor sunt determinate în planul de proiecție Stereo 70 și sunt rotunjite la 1 milimetru.

*** Distanța dintre puncte este formată din segmente cumulate ce sunt mai mici decât valoarea 1 milimetru.

**DATE DESPRE IMOBILUL NR. 507**

Oficiul de Cadastru și Publicitate Imobiliară SUCEAVA
 Biroul de Cadastru și Publicitate Imobiliară Vatra Dornei

A. Partea I. Descrierea imobilului

TEREN Extravilan

Nr. topografic:413/4_p

Adresa: Jud. Suceava

Nr. Crt	Nr cadastral Nr. topografic	Suprafața* (mp)	Observații / Referințe
A1		1.375	Sector cadastral:12 Teren imprejmuit; nr. top. 413/4 parte (CFE 32955)

B. Partea II. Proprietari și acte

Inscrieri privitoare la dreptul de proprietate și alte drepturi reale	Referințe
/	
Act Normativ nr. 7, din 13/03/1996 emis de PARLAMENTUL ROMANIEI;	
B1	A1
Intabulare, drept de PROPRIETATE, dobandit prin Lege, cota actuala 1/1, cota initiala 1/1	
1) NEIDENTIFICAT NEIDENTIFICAT	
Act Administrativ nr. 6265, din 22/08/2022 emis de PRIMARIA COMUNEI POIANA STAMPEI;	
B2	A1
SE NOTEAZA POSESIA FAPTICA IN FAVOAREA LUI	
1) IVAN DANIEL	

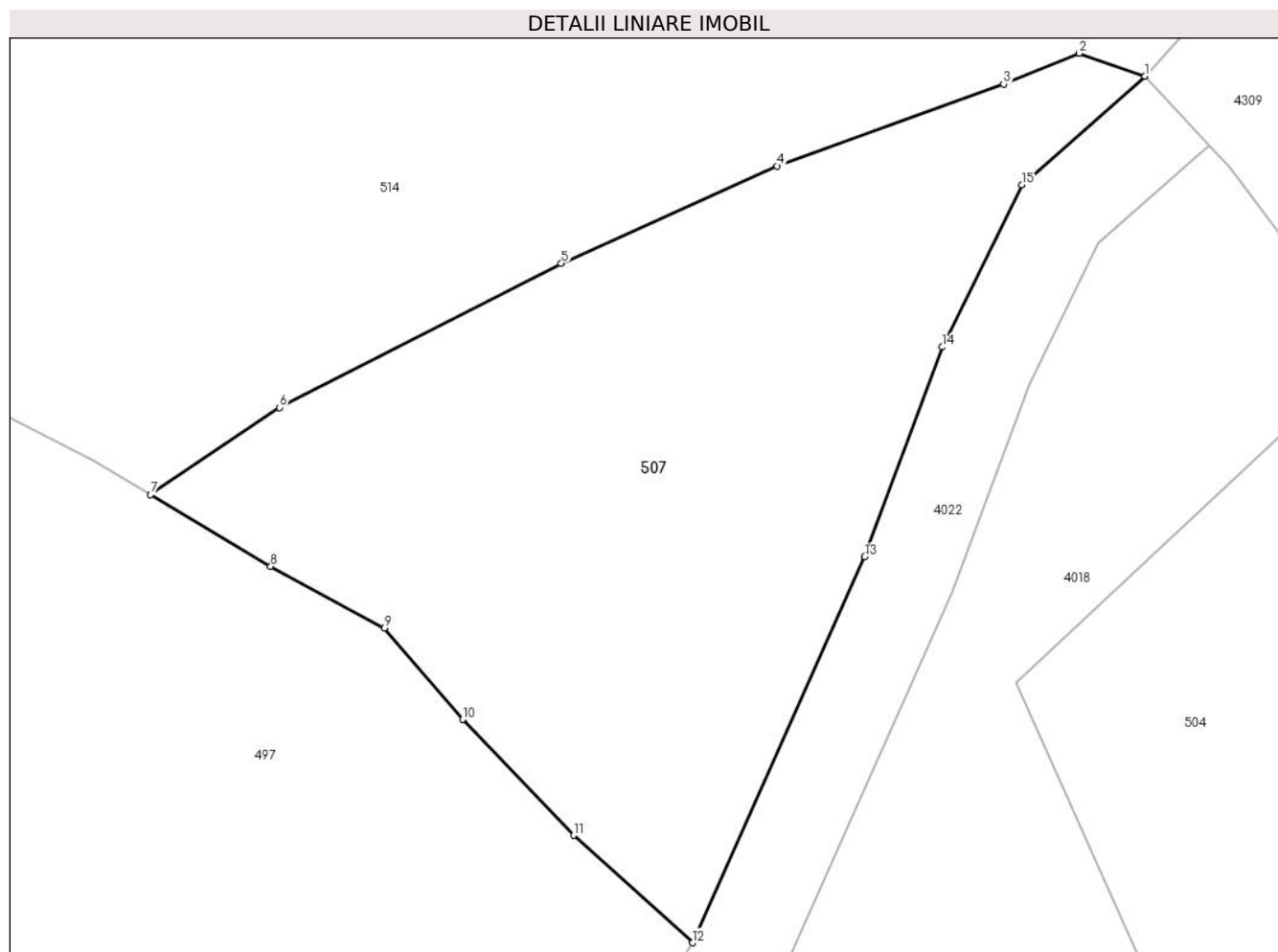
C. Partea III. SARCINI .

Inscrieri privind dezmembramintele dreptului de proprietate, drepturi reale de garanție și sarcini	Referințe
NU SUNT	

Teren

Nr cadastral	Suprafața (mp)*	Observații / Referințe
	1.375	nr. top. 413/4 parte (CFE 32955)

* Suprafața este determinată în planul de proiecție Stereo 70.



Date referitoare la teren

Crt	Categorie folosință	Intra vilan	Suprafața (mp)	Tarla	Parcelă	Nr. topo	Observații / Referințe
1	pașune	NU	1.375	-	-	413/4_p	

Lungime Segmente

1) Valorile lungimilor segmentelor sunt obținute din proiecție în plan.

Punct început	X / Y	Punct sfârșit	X / Y	Lungime segment (** (m)
1	506.761,824 648.935,165	2	506.757,672 648.936,61	4.396
2	506.757,672 648.936,61	3	506.752,859 648.934,647	5.198
3	506.752,859 648.934,647	4	506.738,481 648.929,453	15.287
4	506.738,481 648.929,453	5	506.724,763 648.923,258	15.052
5	506.724,763 648.923,258	6	506.706,875 648.914,116	20.089

Punct început	X / Y	Punct sfârșit	X / Y	Lungime segment (** (m)
6	506.706,875 648.914,116	7	506.698,68 648.908,579	9.89
7	506.698,68 648.908,579	8	506.706,3 648.904,027	8.876
8	506.706,3 648.904,027	9	506.713,523 648.900,121	8.211
9	506.713,523 648.900,121	10	506.718,505 648.894,318	7.648
10	506.718,505 648.894,318	11	506.725,541 648.886,955	10.184
11	506.725,541 648.886,955	12	506.733,097 648.880,138	10.177
12	506.733,097 648.880,138	13	506.744,045 648.904,652	26.848
13	506.744,045 648.904,652	14	506.748,965 648.917,959	14.187
14	506.748,965 648.917,959	15	506.754,025 648.928,254	11.471
15	506.754,025 648.928,254	1	506.761,824 648.935,165	10.42

** Lungimile segmentelor sunt determinate în planul de proiecție Stereo 70 și sunt rotunjite la 1 milimetru.

*** Distanța dintre puncte este formată din segmente cumulate ce sunt mai mici decât valoarea 1 milimetru.

**DATE DESPRE IMOBILUL NR. 512**

Oficiul de Cadastru și Publicitate Imobiliară SUCEAVA
Biroul de Cadastru și Publicitate Imobiliară Vatra Dornei

A. Partea I. Descrierea imobilului

TEREN Necunoscut

Nr. topografic:413/2_p,480/354

Adresa: Loc. Tataru, Jud. Suceava

Nr. Crt	Nr cadastral Nr. topografic	Suprafața* (mp)	Observații / Referințe
A1		19.891	Sector cadastral:12 Teren neimprejmuit; nr. top. 480/354 (CF veche 204 - 32024)

B. Partea II. Proprietari și acte

Inscrieri privitoare la dreptul de proprietate și alte drepturi reale	Referințe
/	
Act Normativ nr. 7, din 13/03/1996 emis de PARLAMENTUL ROMANIEI;	
B1	A1
Intabulare, drept de PROPRIETATE, dobandit prin Lege, cota actuala 1/1, cota initiala 1/1 1) NEIDENTIFICAT NEIDENTIFICAT	
Act Administrativ nr. 3137, din 04/04/2023 emis de PRIMARIA COMUNEI POIANA STAMPEI;	
B2	A1
SE NOTEAZA POSESIA FAPTICA IN FAVOAREA LUI 1) IUGA DUMITRU	

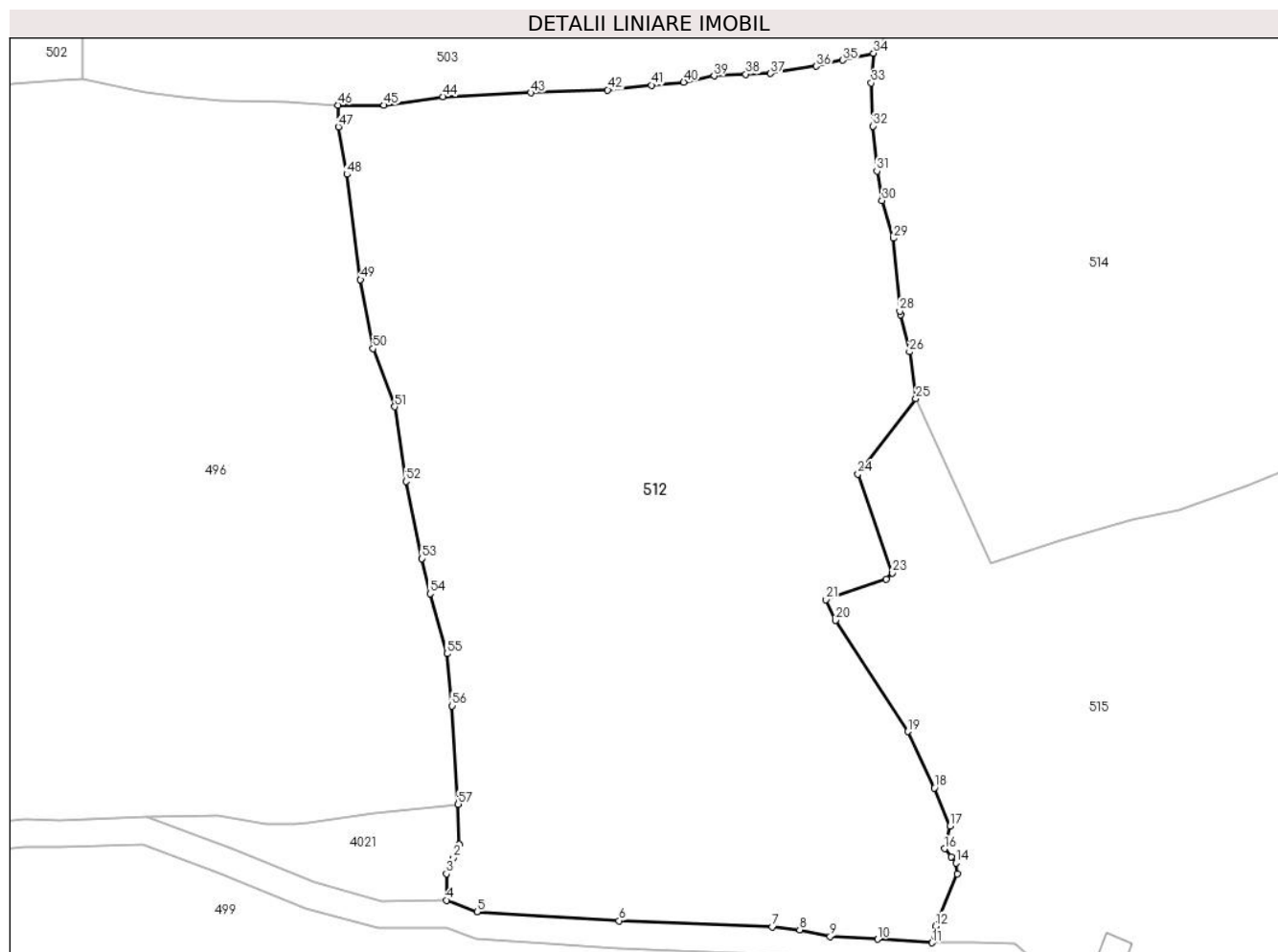
C. Partea III. SARCINI .

Inscrieri privind dezmembramintele dreptului de proprietate, drepturi reale de garanție și sarcini	Referințe
NU SUNT	

Teren

Nr cadastral	Suprafața (mp)*	Observații / Referințe
	19.891	nr. top. 480/354 (CF veche 204 - 32024)

* Suprafața este determinată în planul de proiecție Stereo 70.



Date referitoare la teren

Crt	Categorie folosință	Intravilan	Suprafața (mp)	Tarla	Parcelă	Nr. topo	Observații / Referințe
1	pasune	NU	18.254	-	-	413/2_p, 480/354	
2	pasune	DA	1.637	-	-	413/2_p, 480/354	

Lungime Segmente

1) Valorile lungimilor segmentelor sunt obținute din proiecție în plan.

Punct început	X / Y	Punct sfârșit	X / Y	Lungime segment
1	506.410,338 648.816,964	2	506.409,003 648.813,925	3.319
4	506.407,477 648.804,668	5	506.414,216 648.802,081	7.218
7	506.479,25 648.798,809	8	506.485,306 648.798,165	6.09
10	506.502,456 648.796,07	11	506.514,495 648.795,283	12.065
2	506.409,003 648.813,925	3	506.407,49 648.810,482	3.761
5	506.414,216 648.802,081	6	506.445,506 648.800,134	31.351
8	506.485,306 648.798,165	9	506.492,011 648.796,628	6.879
11	506.514,495 648.795,283	12	506.515,269 648.798,963	3.761
3	506.407,49 648.810,482	4	506.407,477 648.804,668	5.814
6	506.445,506 648.800,134	7	506.479,25 648.798,809	33.77
9	506.492,011 648.796,628	10	506.502,456 648.796,07	10.46
12	506.515,269 648.798,963	13	506.519,978 648.810,48	12.443

Punct început	X / Y	Punct sfârșit	X / Y	Lungime segment	Punct început	X / Y	Punct sfârșit	X / Y	Lungime segment	Punct început	X / Y	Punct sfârșit	X / Y	Lungime segment
13	506.519,978 648.810,48	14	506.519,791 648.812,844	2.371	14	506.519,791 648.812,844	15	506.518,659 648.814,23	1.79	15	506.518,659 648.814,23	16	506.517,213 648.816,004	2.289
16	506.517,213 648.816,004	17	506.518,439 648.820,984	5.129	17	506.518,439 648.820,984	18	506.515,004 648.829,386	9.077	18	506.515,004 648.829,386	19	506.509,12 648.841,771	13.712
19	506.509,12 648.841,771	20	506.493,228 648.866,289	29.218	20	506.493,228 648.866,289	21	506.491,031 648.870,828	5.043	21	506.491,031 648.870,828	22	506.504,318 648.875,346	14.034
22	506.504,318 648.875,346	23	506.505,752 648.876,724	1.989	23	506.505,752 648.876,724	24	506.498,169 648.898,52	23.077	24	506.498,169 648.898,52	25	506.510,889 648.915,051	20.858
25	506.510,889 648.915,051	26	506.509,5 648.925,411	10.453	26	506.509,5 648.925,411	27	506.507,55 648.933,569	8.388	27	506.507,55 648.933,569	28	506.507,362 648.934,357	0.81
28	506.507,362 648.934,357	29	506.505,962 648.950,369	16.073	29	506.505,962 648.950,369	30	506.503,428 648.958,682	8.691	30	506.503,428 648.958,682	31	506.502,32 648.965,174	6.586
31	506.502,32 648.965,174	32	506.501,433 648.975,084	9.95	32	506.501,433 648.975,084	33	506.501,092 648.984,606	9.528	33	506.501,092 648.984,606	34	506.501,578 648.991,132	6.544
34	506.501,578 648.991,132	35	506.494,809 648.989,592	6.942	35	506.494,809 648.989,592	36	506.488,936 648.988,263	6.021	36	506.488,936 648.988,263	37	506.478,875 648.986,691	10.183
37	506.478,875 648.986,691	38	506.473,46 648.986,496	5.419	38	506.473,46 648.986,496	39	506.466,455 648.986,139	7.014	39	506.466,455 648.986,139	40	506.459,775 648.984,777	6.817
40	506.459,775 648.984,777	41	506.452,61 648.984,117	7.195	41	506.452,61 648.984,117	42	506.443,018 648.983,05	9.651	42	506.443,018 648.983,05	43	506.426,041 648.982,439	16.988
43	506.426,041 648.982,439	44	506.406,744 648.981,564	19.317	44	506.406,744 648.981,564	45	506.393,695 648.979,67	13.186	45	506.393,695 648.979,67	46	506.383,64 648.979,732	10.055
46	506.383,64 648.979,732	47	506.383,681 648.974,915	4.817	47	506.383,681 648.974,915	48	506.385,508 648.964,468	10.606	48	506.385,508 648.964,468	49	506.388,539 648.941,301	23.364
49	506.388,539 648.941,301	50	506.391,29 648.926,093	15.455	50	506.391,29 648.926,093	51	506.396,089 648.913,296	13.667	51	506.396,089 648.913,296	52	506.398,551 648.896,877	16.603
52	506.398,551 648.896,877	53	506.402,079 648.879,84	17.398	53	506.402,079 648.879,84	54	506.403,876 648.872,151	7.896	54	506.403,876 648.872,151	55	506.407,587 648.858,937	13.725
55	506.407,587 648.858,937	56	506.408,744 648.847,453	11.542	56	506.408,744 648.847,453	57	506.410,064 648.825,796	21.697	57	506.410,064 648.825,796	1	506.410,338 648.816,964	8.836

** Lungimile segmentelor sunt determinate în planul de proiecție Stereo 70 și sunt rotunjite la 1 milimetru.

*** Distanța dintre puncte este formată din segmente cumulate ce sunt mai mici decât valoarea 1 milimetru.

**DATE DESPRE IMOBILUL NR. 514**

Oficiul de Cadastru și Publicitate Imobiliară SUCEAVA
 Biroul de Cadastru și Publicitate Imobiliară Vatra Dornei

A. Partea I. Descrierea imobilului

TEREN Extravilan

Nr. topografic:413/2_p

Adresa: Jud. Suceava

Nr. Crt	Nr cadastral Nr. topografic	Suprafața* (mp)	Observații / Referințe
A1	30303	34.426	Sector cadastral:12 Teren neimprejmuit;

B. Partea II. Proprietari și acte

Inscrieri privitoare la dreptul de proprietate și alte drepturi reale	Referințe
6859 / 04/11/2009	
Hotarare Judecatoreasca nr. 115, din 26/01/2009 emis de Judecatoria Vatra Dornei;	
B2	A1
Intabulare, drept de PROPRIETATE bun propriu, dobandit prin Hotarare Judecatoreasca, cota actuala 1/1, cota initiala 1/1	
1) TIGANETEA ANAMARIA	

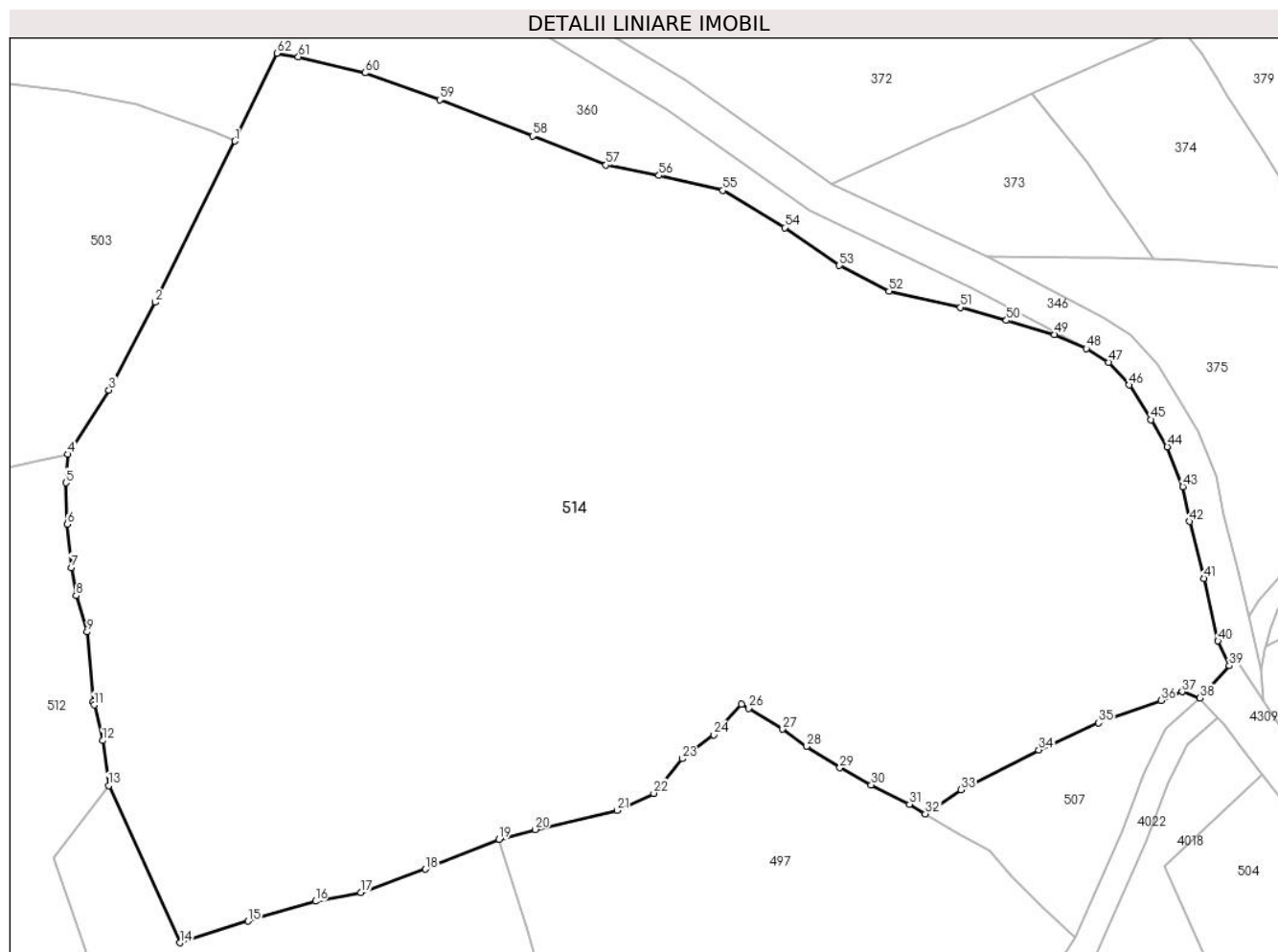
C. Partea III. SARCINI .

Inscrieri privind dezmembramintele dreptului de proprietate, drepturi reale de garanție și sarcini	Referințe
NU SUNT	

Teren

Nr cadastral	Suprafața (mp)*	Observații / Referințe
30303	34.426	

* Suprafața este determinată în planul de proiecție Stereo 70.



Date referitoare la teren

Crt	Categorie folosință	Intravilan	Suprafața (mp)	Tarla	Parcelă	Nr. topo	Observații / Referințe
1	faneata	NU	34.426	-	-	413/2_p	top. 413/2

Lungime Segmente

1) Valorile lungimilor segmentelor sunt obținute din proiecție în plan.

Punct început	X / Y	Punct sfârșit	X / Y	Lungime segment
1	506.539,939 649.063,125	2	506.521,628 649.026,082	41.322
4	506.501,578 648.991,132	5	506.501,092 648.984,606	6.544
7	506.502,32 648.965,174	8	506.503,428 648.958,682	6.586
10	506.507,362 648.934,357	11	506.507,55 648.933,569	0.81
13	506.510,889 648.915,051	14	506.527,302 648.878,946	39.661
16	506.558,444 648.888,483	17	506.568,861 648.890,469	10.605
2	506.521,628 649.026,082	3	506.510,988 649.005,941	22.779
5	506.501,092 648.984,606	6	506.501,433 648.975,084	9.528
8	506.503,428 648.958,682	9	506.505,962 648.950,369	8.691
11	506.507,55 648.933,569	12	506.509,5 648.925,411	8.388
14	506.527,302 648.878,946	15	506.542,956 648.883,939	16.431
17	506.568,861 648.890,469	18	506.583,745 648.895,847	15.826
3	506.510,988 649.005,941	4	506.501,578 648.991,132	17.546
6	506.501,433 648.975,084	7	506.502,32 648.965,174	9.95
9	506.505,962 648.950,369	10	506.507,362 648.934,357	16.073
12	506.509,5 648.925,411	13	506.510,889 648.915,051	10.453
15	506.542,956 648.883,939	16	506.558,444 648.888,483	16.141
18	506.583,745 648.895,847	19	506.600,661 648.902,691	18.248

Punct început	X / Y	Punct sfârșit	X / Y	Lungime segment	Punct început	X / Y	Punct sfârșit	X / Y	Lungime segment	Punct început	X / Y	Punct sfârșit	X / Y	Lungime segment
19	506.600,661 648.902,691	20	506.608,963 648.904,963	8.607	20	506.608,963 648.904,963	21	506.627,776 648.909,341	19.316	21	506.627,776 648.909,341	22	506.636,244 648.913,275	9.337
22	506.636,244 648.913,275	23	506.642,76 648.921,225	10.279	23	506.642,76 648.921,225	24	506.649,999 648.926,732	9.096	24	506.649,999 648.926,732	25	506.656,448 648.933,727	9.514
25	506.656,448 648.933,727	26	506.657,98 648.932,796	1.793	26	506.657,98 648.932,796	27	506.665,857 648.928,005	9.22	27	506.665,857 648.928,005	28	506.671,361 648.924,03	6.789
28	506.671,361 648.924,03	29	506.679,033 648.919,164	9.085	29	506.679,033 648.919,164	30	506.686,23 648.915,235	8.2	30	506.686,23 648.915,235	31	506.695,038 648.910,755	9.882
31	506.695,038 648.910,755	32	506.698,68 648.908,579	4.243	32	506.698,68 648.908,579	33	506.706,875 648.914,116	9.89	33	506.706,875 648.914,116	34	506.724,763 648.923,258	20.089
34	506.724,763 648.923,258	35	506.738,481 648.929,453	15.052	35	506.738,481 648.929,453	36	506.752,859 648.934,647	15.287	36	506.752,859 648.934,647	37	506.757,672 648.936,61	5.198
37	506.757,672 648.936,61	38	506.761,824 648.935,165	4.396	38	506.761,824 648.935,165	39	506.768,558 648.942,613	10.041	39	506.768,558 648.942,613	40	506.765,933 648.948,279	6.245
40	506.765,933 648.948,279	41	506.762,668 648.962,628	14.716	41	506.762,668 648.962,628	42	506.759,446 648.975,728	13.49	42	506.759,446 648.975,728	43	506.757,883 648.983,757	8.18
43	506.757,883 648.983,757	44	506.754,295 648.992,911	9.832	44	506.754,295 648.992,911	45	506.750,526 648.999,155	7.293	45	506.750,526 648.999,155	46	506.745,478 649.007,073	9.39
46	506.745,478 649.007,073	47	506.740,788 649.012,294	7.018	47	506.740,788 649.012,294	48	506.735,657 649.015,461	6.03	48	506.735,657 649.015,461	49	506.728,374 649.018,691	7.967
49	506.728,374 649.018,691	50	506.717,29 649.021,921	11.545	50	506.717,29 649.021,921	51	506.706,759 649.024,915	10.948	51	506.706,759 649.024,915	52	506.690,35 649.028,611	16.82
52	506.690,35 649.028,611	53	506.678,87 649.034,549	12.925	53	506.678,87 649.034,549	54	506.666,302 649.043,258	15.291	54	506.666,302 649.043,258	55	506.652,091 649.051,769	16.565
55	506.652,091 649.051,769	56	506.637,418 649.055,233	15.076	56	506.637,418 649.055,233	57	506.625,232 649.057,61	12.416	57	506.625,232 649.057,61	58	506.608,377 649.064,259	18.119
58	506.608,377 649.064,259	59	506.587,038 649.072,609	22.915	59	506.587,038 649.072,609	60	506.569,874 649.078,795	18.245	60	506.569,874 649.078,795	61	506.554,525 649.082,44	15.776
61	506.554,525 649.082,44	62	506.549,56 649.083,303	5.039	62	506.549,56 649.083,303	1	506.539,939 649.063,125	22.354					

** Lungimile segmentelor sunt determinate în planul de proiecție Stereo 70 și sunt rotunjite la 1 milimetru.

*** Distanța dintre puncte este formată din segmente cumulate ce sunt mai mici decât valoarea 1 milimetru.

**DATE DESPRE IMOBILUL NR. 515**

Oficiul de Cadastru și Publicitate Imobiliară SUCEAVA
Biroul de Cadastru și Publicitate Imobiliară Vatra Dornei

A. Partea I. Descrierea imobilului

TEREN Necunoscut

Nr. topografic:413/3_p

Adresa: Loc. Tataru, Str Tataru, Jud. Suceava

Nr. Crt	Nr cadastral Nr. topografic	Suprafața* (mp)	Observații / Referințe
A1		11.652	Sector cadastral:12 Teren imprejmuit; nr. top. 413/3 parte (CF veche 513 - 32329)

Construcții

Crt	Nr cadastral Nr. topografic	Adresa	Observații / Referințe
A1.1		Loc. Tataru, Str Tataru, Jud. Suceava	Nr. niveluri:2; S. construita la sol:74 mp; S. construita desfasurata:330 mp;

B. Partea II. Proprietari și acte

Inscrieri privitoare la dreptul de proprietate și alte drepturi reale		Referințe
/		
Act Normativ nr. 7, din 13/03/1996 emis de PARLAMENTUL ROMANIEI;		
B1	Intabulare, drept de PROPRIETATE, dobandit prin Lege, cota actuala 1/1, cota initiala 1/1 1) NEIDENTIFICAT NEIDENTIFICAT	A1
Act Administrativ nr. 6277, din 22/08/2022 emis de PRIMARIA COMUNEI POIANA STAMPEI;		
B2	SE NOTEAZA POSESIA FAPTICA IN FAVOAREA LUI 1) APALAMARITEI IOAN	A1
Act Administrativ nr. 2981, din 31/03/2023 emis de PRIMARIA COMUNEI POIANA STAMPEI;		
B3	Intabulare, drept de PROPRIETATE, dobandit prin Lege, cota actuala 1/1, cota initiala 1/1 1) APALAMARITEI IOAN	A1.1

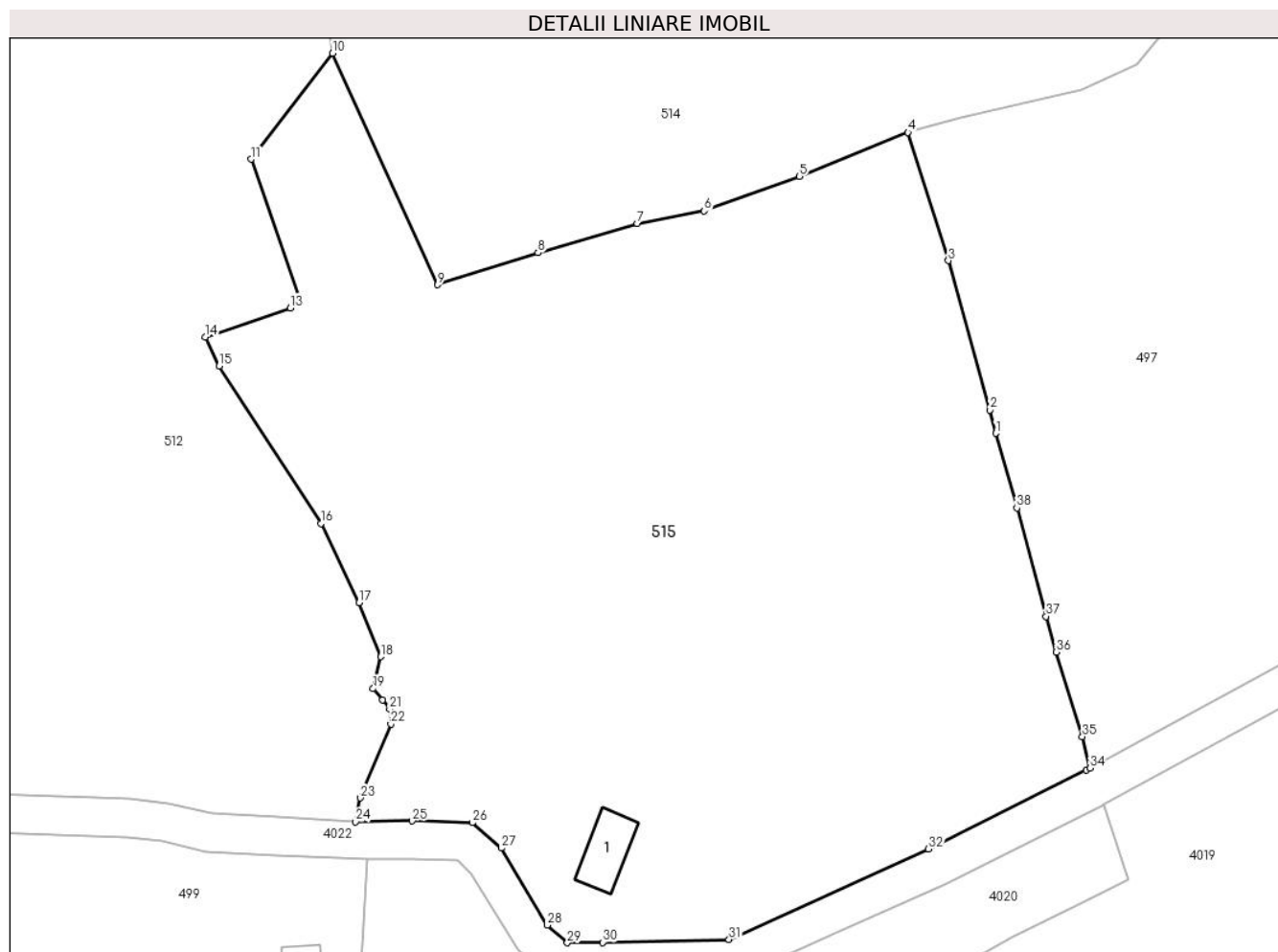
C. Partea III. SARCINI .

Inscrieri privind dezmembramintele dreptului de proprietate, drepturi reale de garanție și sarcini	Referințe
NU SUNT	

Teren

Nr cadastral	Suprafața (mp)*	Observații / Referințe
	11.652	nr. top. 413/3 parte (CF veche 513 - 32329)

* Suprafața este determinată în planul de proiecție Stereo 70.



Date referitoare la teren

Crt	Categorie folosință	Intravilan	Suprafața (mp)	Tarla	Parcelă	Nr. topo	Observații / Referințe
1	curți constructii	DA	160	-	-	413/3_p	
2	faneata	DA	2.894	-	-	413/3_p	
3	arabil	DA	390	-	-	413/3_p	
4	pasune	DA	1.110	-	-	413/3_p	
5	pasune	NU	7.098	-	-	413/3_p	

Date referitoare la construcții

Crt	Număr	Destinație construcție	Supraf. (mp)	Situație juridică	Observații / Referințe
A1.1		construcții de locuințe	Din acte: 115 Masurata: 74	Cu acte	Nr. niveluri:2; S. construita la sol:74 mp; S. construita desfasurata:330 mp;

Lungime Segmente

1) Valorile lungimilor segmentelor sunt obținute din proiecție în plan.

Punct început	X / Y	Punct sfârșit	X / Y	Lungime segment (** (m))
1	506.614,329 648.855,824	2	506.613,41 648.859,439	3.73

Punct început	X / Y	Punct sfârșit	X / Y	Lungime segment (** (m))
2	506.613,41 648.859,439	3	506.606,958 648.882,72	24.159

Punct început	X / Y	Punct sfârșit	X / Y	Lungime segment (** (m)
3	506.606,958 648.882,72	4	506.600,661 648.902,691	20.94
5	506.583,745 648.895,847	6	506.568,861 648.890,469	15.826
7	506.558,444 648.888,483	8	506.542,956 648.883,939	16.141
9	506.527,302 648.878,946	10	506.510,889 648.915,051	39.661
11	506.498,169 648.898,52	12	506.505,752 648.876,724	23.077
13	506.504,318 648.875,346	14	506.491,031 648.870,828	14.034
15	506.493,228 648.866,289	16	506.509,12 648.841,771	29.218
17	506.515,004 648.829,386	18	506.518,439 648.820,984	9.077
19	506.517,213 648.816,004	20	506.518,659 648.814,23	2.289
21	506.519,791 648.812,844	22	506.519,978 648.810,48	2.371
23	506.515,269 648.798,963	24	506.514,495 648.795,283	3.761
25	506.523,36 648.795,384	26	506.532,682 648.795,123	9.326
27	506.537,233 648.791,167	28	506.544,415 648.779,158	13.993
29	506.547,527 648.776,404	30	506.553,078 648.776,454	5.551
31	506.572,744 648.776,929	32	506.603,875 648.791,0	34.163
33	506.628,455 648.803,308	34	506.629,065 648.803,613	0.682
35	506.627,856 648.808,549	36	506.623,767 648.821,715	13.786
37	506.622,192 648.827,28	38	506.617,629 648.844,187	17.512

Punct început	X / Y	Punct sfârșit	X / Y	Lungime segment (** (m)
4	506.600,661 648.902,691	5	506.583,745 648.895,847	18.248
6	506.568,861 648.890,469	7	506.558,444 648.888,483	10.605
8	506.542,956 648.883,939	9	506.527,302 648.878,946	16.431
10	506.510,889 648.915,051	11	506.498,169 648.898,52	20.858
12	506.505,752 648.876,724	13	506.504,318 648.875,346	1.989
14	506.491,031 648.870,828	15	506.493,228 648.866,289	5.043
16	506.509,12 648.841,771	17	506.515,004 648.829,386	13.712
18	506.518,439 648.820,984	19	506.517,213 648.816,004	5.129
20	506.518,659 648.814,23	21	506.519,791 648.812,844	1.79
22	506.519,978 648.810,48	23	506.515,269 648.798,963	12.443
24	506.514,495 648.795,283	25	506.523,36 648.795,384	8.866
26	506.532,682 648.795,123	27	506.537,233 648.791,167	6.03
28	506.544,415 648.779,158	29	506.547,527 648.776,404	4.156
30	506.553,078 648.776,454	31	506.572,744 648.776,929	19.672
32	506.603,875 648.791,0	33	506.628,455 648.803,308	27.489
34	506.629,065 648.803,613	35	506.627,856 648.808,549	5.082
36	506.623,767 648.821,715	37	506.622,192 648.827,28	5.784
38	506.617,629 648.844,187	1	506.614,329 648.855,824	12.096

** Lungimile segmentelor sunt determinate în planul de proiecție Stereo 70 și sunt rotunjite la 1 milimetru.

*** Distanța dintre puncte este formată din segmente cumulate ce sunt mai mici decât valoarea 1 milimetru.

**DATE DESPRE IMOBILUL NR. 516**

Oficiul de Cadastru și Publicitate Imobiliară SUCEAVA
Biroul de Cadastru și Publicitate Imobiliară Vatra Dornei

A. Partea I. Descrierea imobilului

TEREN Necunoscut

Nr. topografic:480/142_p

Adresa: Loc. Tataru, Str Tataru, Nr. 99, Jud. Suceava

Nr. Crt	Nr cadastral Nr. topografic	Suprafața* (mp)	Observații / Referințe
A1		Din acte: 32.933 Masurata: 32.931	Sector cadastral:12 Teren imprejmuit; nr. top. 480/142 parte (CFv 615 - CFE 31032)

Construcții

Crt	Nr cadastral Nr. topografic	Adresa	Observații / Referințe
A1.1		Loc. Tataru, Str Tataru, Nr. 99, Jud. Suceava	Nr. niveluri:1; S. construita la sol:67 mp; S. construita desfasurata:67 mp;
A1.2		Loc. Tataru, Str Tataru, Nr. 99, Jud. Suceava	Nr. niveluri:1; S. construita la sol:81 mp; S. construita desfasurata:81 mp;

B. Partea II. Proprietari și acte

Inscrieri privitoare la dreptul de proprietate și alte drepturi reale	Referințe
/	
Act Normativ nr. 7, din 13/03/1996 emis de PARLAMENTUL ROMANIEI;	
B1	A1
Intabulare, drept de PROPRIETATE, dobandit prin Lege, cota actuala 1/1, cota initiala 1/1 1) NEIDENTIFICAT NEIDENTIFICAT	
Act Administrativ nr. 7555, din 30/09/2022 emis de PRIMARIA COMUNEI POIANA STAMPEI;	
B2	A1
SE NOTEAZA POSESIA FAPTICA IN FAVOAREA LUI 1) IVAN LEONTE 2) IVAN CONSTANTIN 3) IVAN MARCU 4) IVAN ILIE 5) LUCACI NICOLETA ADRIANA 6) HELGIU SAVINA	
Act Administrativ nr. 2981, din 31/03/2023 emis de PRIMARIA COMUNEI POIANA STAMPEI (CERTIFICAT MOSTENITOR NR.103/31.08.2009);	
B3	A1.1, A1.2
Intabulare, drept de PROPRIETATE, dobandit prin Lege, cota actuala 1/1, cota initiala 1/1 1) IVAN LEONTE 2) IVAN CONSTANTIN 3) IVAN MARCU 4) IVAN ILIE 5) LUCACI NICOLETA ADRIANA 6) HELGIU SAVINA	

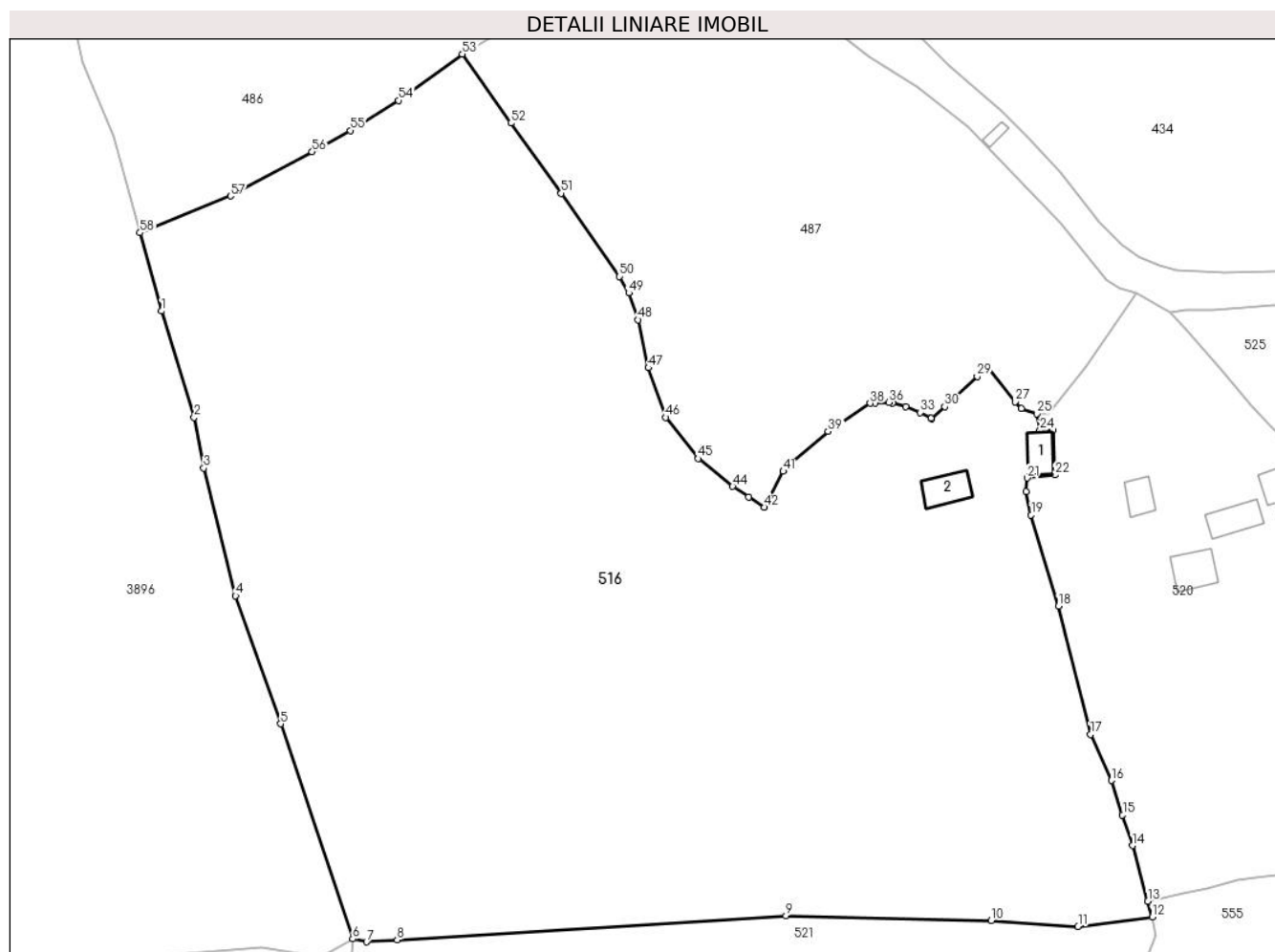
C. Partea III. SARCINI .

Inscrieri privind dezmembramintele dreptului de proprietate, drepturi reale de garanție și sarcini	Referințe
NU SUNT	

Teren

Nr cadastral	Suprafața (mp)*	Observații / Referințe
	Din acte: 32.933 Masurata: 32.931	nr. top. 480/142 parte (CFv 615 - CFE 31032)

* Suprafața este determinată în planul de proiecție Stereo 70.



Date referitoare la teren

Crt	Categorie folosință	Intravilan	Suprafața (mp)	Tarla	Parcelă	Nr. topo	Observații / Referințe
1	curți constructii	DA	451	-	-	480/142_p	
2	faneata	DA	3.621	-	-	480/142_p	
3	arabil	DA	213	-	-	480/142_p	
4	pasune	NU	28.613	-	-	-	
5	faneata	NU	24	-	-	-	
6	faneata	NU	8	-	-	-	
7	arabil	NU	2	-	-	-	

Date referitoare la construcții

Crt	Număr	Destinație construcție	Supraf. (mp)	Situație juridică	Observații / Referințe
A1.1		construcții de locuințe	67	Cu acte	Nr. niveluri:1; S. construita la sol:67 mp; S. construita desfasurata:67 mp;
A1.2		construcții anexa	81	Cu acte	Nr. niveluri:1; S. construita la sol:81 mp; S. construita desfasurata:81 mp;

Lungime Segmente

1) Valorile lungimilor segmentelor sunt obținute din proiecție în plan.

Punct început	X / Y	Punct sfârșit	X / Y	Lungime segment
1	506.975,273 648.544,561	2	506.983,408 648.518,15	27.635
4	506.993,682 648.473,832	5	507.004,906 648.442,044	33.711
7	507.026,253 648.387,889	8	507.033,869 648.388,363	7.631
10	507.181,554 648.393,174	11	507.203,149 648.391,668	21.647
13	507.220,482 648.397,933	14	507.216,656 648.411,818	14.402
16	507.211,454 648.427,987	17	507.206,247 648.439,38	12.527
19	507.191,479 648.493,883	20	507.190,268 648.499,733	5.974
22	507.197,334 648.503,822	23	507.197,0 648.515,007	11.19
25	507.192,85 648.519,023	26	507.189,009 648.520,342	4.061
28	507.180,572 648.530,636	29	507.178,071 648.528,308	3.417
31	507.166,784 648.517,808	32	507.166,628 648.517,891	0.177
34	507.160,304 648.520,835	35	507.157,012 648.521,648	3.391
37	507.152,613 648.521,685	38	507.151,461 648.521,624	1.154
40	507.130,108 648.505,255	41	507.129,842 648.504,743	0.577
43	507.121,265 648.498,362	44	507.117,253 648.500,99	4.796
46	507.100,67 648.518,133	47	507.096,313 648.530,452	13.067
49	507.091,484 648.549,027	50	507.089,154 648.553,109	4.7
52	507.062,147 648.591,208	53	507.050,066 648.608,367	20.985
55	507.022,207 648.589,4	56	507.012,693 648.584,08	10.9
58	506.969,942 648.563,978	1	506.975,273 648.544,561	20.136

Punct început	X / Y	Punct sfârșit	X / Y	Lungime segment
2	506.983,408 648.518,15	3	506.985,737 648.505,539	12.824
5	507.004,906 648.442,044	6	507.022,81 648.388,631	56.334
8	507.033,869 648.388,363	9	507.130,543 648.394,382	96.861
11	507.203,149 648.391,668	12	507.221,565 648.394,034	18.567
14	507.216,656 648.411,818	15	507.214,196 648.419,411	7.982
17	507.206,247 648.439,38	18	507.198,248 648.471,256	32.864
20	507.190,268 648.499,733	21	507.190,489 648.503,104	3.378
23	507.197,0 648.515,007	24	507.193,652 648.514,926	3.349
26	507.189,009 648.520,342	27	507.187,514 648.522,02	2.247
29	507.178,071 648.528,308	30	507.169,99 648.520,791	11.037
32	507.166,628 648.517,891	33	507.163,863 648.519,365	3.133
35	507.157,012 648.521,648	36	507.156,076 648.521,87	0.962
38	507.151,461 648.521,624	39	507.141,0 648.514,67	12.561
41	507.129,842 648.504,743	42	507.125,189 648.495,79	10.09
44	507.117,253 648.500,99	45	507.108,715 648.507,913	10.992
47	507.096,313 648.530,452	48	507.093,798 648.542,387	12.197
50	507.089,154 648.553,109	51	507.074,647 648.573,804	25.273
53	507.050,066 648.608,367	54	507.034,165 648.596,859	19.628
56	507.012,693 648.584,08	57	506.992,468 648.573,128	23.0

Punct început	X / Y	Punct sfârșit	X / Y	Lungime segment
3	506.985,737 648.505,539	4	506.993,682 648.473,832	32.687
6	507.022,81 648.388,631	7	507.026,253 648.387,889	3.522
9	507.130,543 648.394,382	10	507.181,554 648.393,174	51.025
12	507.221,565 648.394,034	13	507.220,482 648.397,933	4.047
15	507.214,196 648.419,411	16	507.211,454 648.427,987	9.004
18	507.198,248 648.471,256	19	507.191,479 648.493,883	23.618
21	507.190,489 648.503,104	22	507.197,334 648.503,822	6.883
24	507.193,652 648.514,926	25	507.192,85 648.519,023	4.175
27	507.187,514 648.522,02	28	507.180,572 648.530,636	11.065
30	507.169,99 648.520,791	31	507.166,784 648.517,808	4.379
33	507.163,863 648.519,365	34	507.160,304 648.520,835	3.851
36	507.156,076 648.521,87	37	507.152,613 648.521,685	3.468
39	507.141,0 648.514,67	40	507.130,108 648.505,255	14.397
42	507.125,189 648.495,79	43	507.121,265 648.498,362	4.692
45	507.108,715 648.507,913	46	507.100,67 648.518,133	13.007
48	507.093,798 648.542,387	49	507.091,484 648.549,027	7.032
51	507.074,647 648.573,804	52	507.062,147 648.591,208	21.428
54	507.034,165 648.596,859	55	507.022,207 648.589,4	14.094
57	506.992,468 648.573,128	58	506.969,942 648.563,978	24.313

** Lungimile segmentelor sunt determinate în planul de proiecție Stereo 70 și sunt rotunjite la 1 milimetru.

*** Distanța dintre puncte este formată din segmente cumulate ce sunt mai mici decât valoarea 1 milimetru.

**DATE DESPRE IMOBILUL NR. 517**

Oficiul de Cadastru și Publicitate Imobiliară SUCEAVA
Biroul de Cadastru și Publicitate Imobiliară Vatra Dornei

A. Partea I. Descrierea imobilului

TEREN Extravilan

Adresa: Jud. Suceava

Nr. Crt	Nr cadastral Nr. topografic	Suprafața* (mp)	Observații / Referințe
A1		7.178	Sector cadastral:11 Teren neimprejmuit; 451/1 parte(CF 31874)

B. Partea II. Proprietari și acte

Inscrieri privitoare la dreptul de proprietate și alte drepturi reale		Referințe
/		
Act Administrativ nr. 7, din 13/03/1996 emis de PRIMARIA COMUNEI POIANA STAMPEI;		
B1	Intabulare, drept de PROPRIETATE, dobandit prin Lege, cota actuala 1/1, cota initiala 1/1 1) NEIDENTIFICAT NEIDENTIFICAT	A1
Act Administrativ nr. 3132, din 04/04/2023 emis de PRIMARIA COMUNEI POIANA STAMPEI;		
B2	SE NOTEAZA POESIA FAPTICA IN FAVOAREA LUI 1) RUSU TEODOR	A1

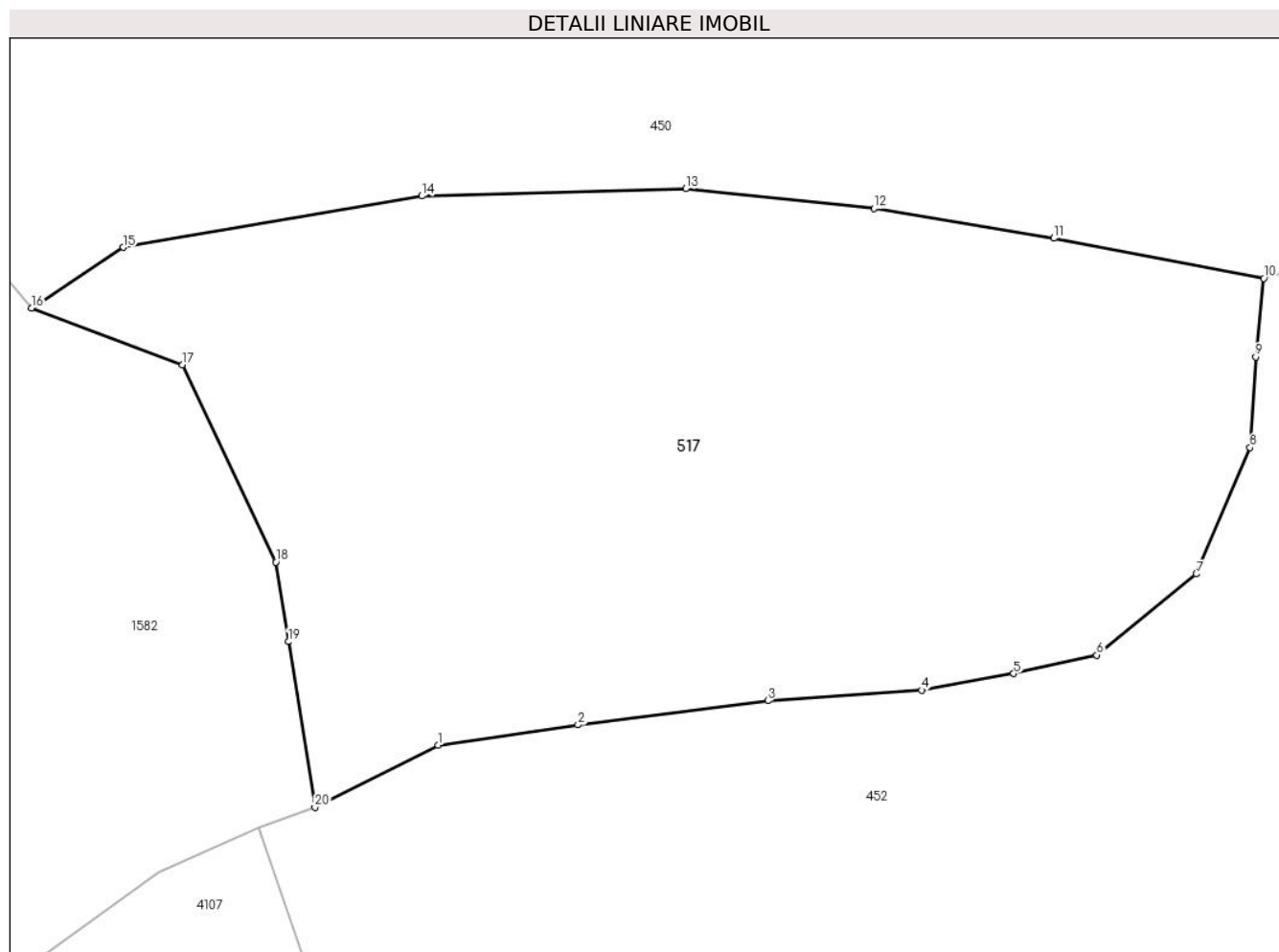
C. Partea III. SARCINI .

Inscrieri privind dezmembramintele dreptului de proprietate, drepturi reale de garanție și sarcini	Referințe
NU SUNT	

Teren

Nr cadastral	Suprafața (mp)*	Observații / Referințe
	7.178	451/1 parte(CF 31874)

* Suprafața este determinată în planul de proiecție Stereo 70.



Date referitoare la teren

Crt	Categorie folosință	Intravilan	Suprafața (mp)	Tarla	Parcelă	Nr. topo	Observații / Referințe
1	pașune	NU	7.178	-	-	-	

Lungime Segmente

1) Valorile lungimilor segmentelor sunt obținute din proiecție în plan.

Punct început	X / Y	Punct sfârșit	X / Y	Lungime segment (** (m)
1	507.532,835 648.964,269	2	507.549,631 648.966,69	16.97
2	507.549,631 648.966,69	3	507.572,431 648.969,586	22.983
3	507.572,431 648.969,586	4	507.590,86 648.970,84	18.472
4	507.590,86 648.970,84	5	507.601,904 648.972,826	11.221
5	507.601,904 648.972,826	6	507.611,894 648.975,062	10.237

Punct început	X / Y	Punct sfârșit	X / Y	Lungime segment (** (m)
6	507.611,894 648.975,062	7	507.623,841 648.984,776	15.398
7	507.623,841 648.984,776	8	507.630,27 648.999,954	16.483
8	507.630,27 648.999,954	9	507.630,963 649.010,82	10.888
9	507.630,963 649.010,82	10	507.631,929 649.020,221	9.451
10	507.631,929 649.020,221	11	507.606,735 649.025,054	25.653
11	507.606,735 649.025,054	12	507.585,147 649.028,607	21.878
12	507.585,147 649.028,607	13	507.562,551 649.030,981	22.72
13	507.562,551 649.030,981	14	507.530,896 649.030,121	31.667
14	507.530,896 649.030,121	15	507.495,045 649.023,954	36.378
15	507.495,045 649.023,954	16	507.484,051 649.016,675	13.185
16	507.484,051 649.016,675	17	507.502,161 649.009,894	19.338
17	507.502,161 649.009,894	18	507.513,358 648.986,216	26.192
18	507.513,358 648.986,216	19	507.514,881 648.976,669	9.668
19	507.514,881 648.976,669	20	507.518,049 648.956,812	20.108
20	507.518,049 648.956,812	1	507.532,835 648.964,269	16.56

** Lungimile segmentelor sunt determinate în planul de proiecție Stereo 70 și sunt rotunjite la 1 milimetru.

*** Distanța dintre puncte este formată din segmente cumulate ce sunt mai mici decât valoarea 1 milimetru.

**DATE DESPRE IMOBILUL NR. 520**

Oficiul de Cadastru și Publicitate Imobiliară SUCEAVA
Biroul de Cadastru și Publicitate Imobiliară Vatra Dornei

A. Partea I. Descrierea imobilului

TEREN Intravilan

Adresa: Loc. Poiana Stampei, Str Tataru, Nr. 98, Jud. Suceava

Nr. Crt	Nr cadastral Nr. topografic	Suprafața* (mp)	Observații / Referințe
A1	31263	Din acte: 11.520 Masurata: 11.965	Sector cadastral:12 Teren imprejmuit;

Construcții

Crt	Nr cadastral Nr. topografic	Adresa	Observații / Referințe
A1.1	31263	Loc. Poiana Stampei, Str Tataru, Nr. 98, Jud. Suceava	Nr. niveluri:2; S. construita la sol:91 mp; S. construita desfasurata:182 mp; casa
A1.2	31263-C2	Loc. Poiana Stampei, Str Tataru, Nr. 98, Jud. Suceava	Nr. niveluri:1; S. construita la sol:85 mp; S. construita desfasurata:85 mp; locuinta
A1.3	31263	Loc. Poiana Stampei, Str Tataru, Nr. 98, Jud. Suceava	Nr. niveluri:1; S. construita la sol:54 mp; S. construita desfasurata:54 mp;
A1.4	31263	Loc. Poiana Stampei, Str Tataru, Nr. 98, Jud. Suceava	Nr. niveluri:1; S. construita la sol:54 mp; S. construita desfasurata:54 mp; magazie
A1.5	31263	Loc. Poiana Stampei, Str Tataru, Nr. 98, Jud. Suceava	Nr. niveluri:1; S. construita la sol:23 mp; S. construita desfasurata:23 mp; magazie

B. Partea II. Proprietari și acte

Inscrieri privitoare la dreptul de proprietate și alte drepturi reale		Referințe
4345 / 19/11/1996		
Hotarare Judecatoreasca nr. 535, din 09/02/1996 emis de Judecatoria Cimpulung Moldovenesc;		
B1	Intabulare, drept de PROPRIETATE, dobandit prin Hotarare Judecatoreasca, cota actuala 1/1, cota initiala 1/1 1) IVAN EUSEBIU <i>OBSERVATII: (provenita din conversia CF 917)</i>	A1
4351 / 19/11/1996		
Act Administrativ nr. 16/756; 15/753, din 09/10/1995 emis de Consiliul local al com.Poiana Stampei;		
B2	Intabulare, drept de PROPRIETATE, dobandit prin Construire, cota actuala 1/1, cota initiala 1/1 1) IVAN EUSEBIU	A1.1, A1.2
/		
Act Administrativ nr. 2981, din 31/03/2023 emis de PRIMARIA COMUNEI POIANA STAMPEI;		
B3	Intabulare, drept de PROPRIETATE, dobandit prin Lege, cota actuala 1/1, cota initiala 1/1 1) IVAN EUSEBIU	A1.3, A1.4, A1.5

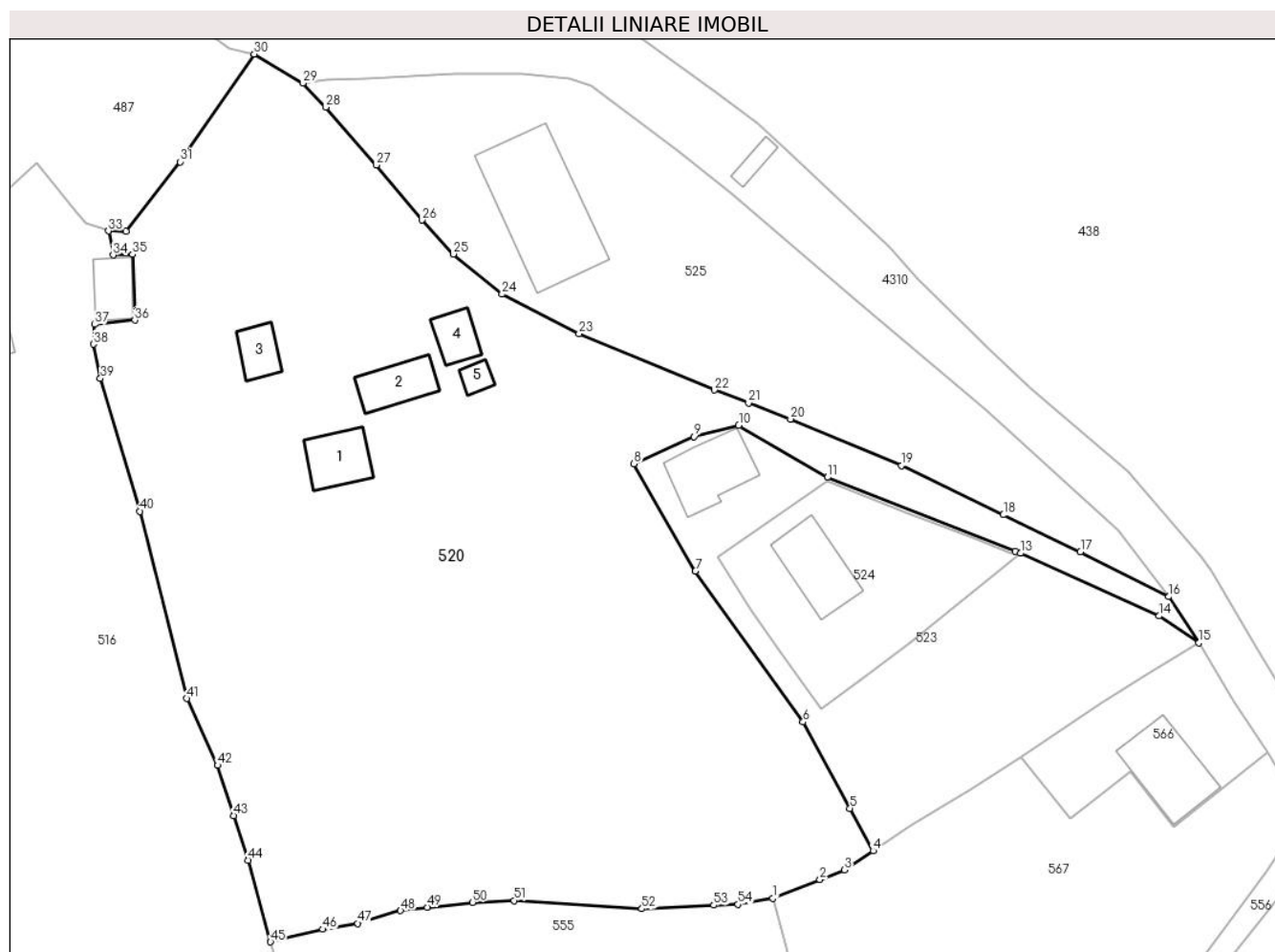
C. Partea III. SARCINI .

Inscrieri privind dezmembramintele dreptului de proprietate, drepturi reale de garanție și sarcini	Referințe
NU SUNT	

Teren

Nr cadastral	Suprafața (mp)*	Observații / Referințe
31263	Din acte: 11.520 Masurata: 11.965	

* Suprafața este determinată în planul de proiecție Stereo 70.



Date referitoare la teren

Crt	Categorie folosință	Intra vilan	Suprafața (mp)	Tarla	Parcelă	Nr. topo	Observații / Referințe
1	curți constructii	DA	991	-	-	-	455/21
2	arabil	DA	140	-	-	-	nr.top.116
3	faneata	DA	10.406	-	-	-	
4	faneata	DA	428	-	-	-	CALE DE ACCES

Date referitoare la construcții

Crt	Număr	Destinație construcție	Supraf. (mp)	Situație juridică	Observații / Referințe
A1.1	31263	construcții de locuințe	91	Cu acte	Nr. niveluri:2; S. construita la sol:91 mp; S. construita desfasurata:182 mp; casa
A1.2	31263-C2	construcții de locuințe	85	Cu acte	Nr. niveluri:1; S. construita la sol:85 mp; S. construita desfasurata:85 mp; locuinta
A1.3	31263	construcții anexa	54	Cu acte	Nr. niveluri:1; S. construita la sol:54 mp; S. construita desfasurata:54 mp;
A1.4	31263	construcții anexa	54	Cu acte	Nr. niveluri:1; S. construita la sol:54 mp; S. construita desfasurata:54 mp; magazine
A1.5	31263	construcții anexa	23	Cu acte	Nr. niveluri:1; S. construita la sol:23 mp; S. construita desfasurata:23 mp; magazine

Lungime Segmente

1) Valorile lungimilor segmentelor sunt obținute din proiecție în plan.

Punct început	X / Y	Punct sfârșit	X / Y	Lungime segment	Punct început	X / Y	Punct sfârșit	X / Y	Lungime segment	Punct început	X / Y	Punct sfârșit	X / Y	Lungime segment
1	507.306,135 648.405,329	2	507.314,174 648.408,543	8.658	2	507.314,174 648.408,543	3	507.318,346 648.410,211	4.493	3	507.318,346 648.410,211	4	507.323,228 648.413,456	5.862
4	507.323,228 648.413,456	5	507.319,296 648.420,678	8.223	5	507.319,296 648.420,678	6	507.311,292 648.435,379	16.739	6	507.311,292 648.435,379	7	507.292,928 648.461,061	31.572
7	507.292,928 648.461,061	8	507.282,459 648.479,388	21.106	8	507.282,459 648.479,388	9	507.292,735 648.483,968	11.25	9	507.292,735 648.483,968	10	507.300,323 648.485,912	7.833
10	507.300,323 648.485,912	11	507.315,426 648.477,061	17.505	11	507.315,426 648.477,061	12	507.347,434 648.464,49	34.388	12	507.347,434 648.464,49	13	507.348,365 648.464,124	1.0
13	507.348,365 648.464,124	14	507.372,02 648.453,451	25.951	14	507.372,02 648.453,451	15	507.378,795 648.448,859	8.185	15	507.378,795 648.448,859	16	507.373,664 648.456,719	9.387
16	507.373,664 648.456,719	17	507.358,585 648.464,364	16.906	17	507.358,585 648.464,364	18	507.345,465 648.470,666	14.555	18	507.345,465 648.470,666	19	507.328,035 648.479,061	19.346
19	507.328,035 648.479,061	20	507.309,162 648.486,981	20.467	20	507.309,162 648.486,981	21	507.301,993 648.489,71	7.671	21	507.301,993 648.489,71	22	507.296,139 648.491,938	6.264
22	507.296,139 648.491,938	23	507.273,086 648.501,497	24.956	23	507.273,086 648.501,497	24	507.259,958 648.508,248	14.762	24	507.259,958 648.508,248	25	507.251,677 648.515,081	10.736
25	507.251,677 648.515,081	26	507.246,289 648.520,86	7.901	26	507.246,289 648.520,86	27	507.238,528 648.530,252	12.184	27	507.238,528 648.530,252	28	507.229,923 648.540,094	13.073
28	507.229,923 648.540,094	29	507.226,012 648.544,217	5.683	29	507.226,012 648.544,217	30	507.217,69 648.549,145	9.672	30	507.217,69 648.549,145	31	507.205,057 648.530,788	22.284
31	507.205,057 648.530,788	32	507.195,847 648.518,966	14.986	32	507.195,847 648.518,966	33	507.192,85 648.519,023	2.998	33	507.192,85 648.519,023	34	507.193,652 648.514,926	4.175
34	507.193,652 648.514,926	35	507.197,0 648.515,007	3.349	35	507.197,0 648.515,007	36	507.197,334 648.503,822	11.19	36	507.197,334 648.503,822	37	507.190,489 648.503,104	6.883
37	507.190,489 648.503,104	38	507.190,268 648.499,733	3.378	38	507.190,268 648.499,733	39	507.191,479 648.493,883	5.974	39	507.191,479 648.493,883	40	507.198,248 648.471,256	23.618
40	507.198,248 648.471,256	41	507.206,247 648.439,38	32.864	41	507.206,247 648.439,38	42	507.211,454 648.427,987	12.527	42	507.211,454 648.427,987	43	507.214,196 648.419,411	9.004
43	507.214,196 648.419,411	44	507.216,656 648.411,818	7.982	44	507.216,656 648.411,818	45	507.220,482 648.397,933	14.402	45	507.220,482 648.397,933	46	507.229,414 648.400,063	9.182
46	507.229,414 648.400,063	47	507.235,382 648.401,079	6.054	47	507.235,382 648.401,079	48	507.242,658 648.403,241	7.59	48	507.242,658 648.403,241	49	507.247,191 648.403,822	4.57
49	507.247,191 648.403,822	50	507.254,958 648.404,662	7.812	50	507.254,958 648.404,662	51	507.262,013 648.404,972	7.062	51	507.262,013 648.404,972	52	507.283,808 648.403,547	21.842
52	507.283,808 648.403,547	53	507.296,068 648.404,166	12.276	53	507.296,068 648.404,166	54	507.300,189 648.404,318	4.124	54	507.300,189 648.404,318	1	507.306,135 648.405,329	6.031

** Lungimile segmentelor sunt determinate în planul de proiecție Stereo 70 și sunt rotunjite la 1 milimetru.

*** Distanța dintre puncte este formată din segmente cumulate ce sunt mai mici decât valoarea 1 milimetru.

**DATE DESPRE IMOBILUL NR. 521**

Oficiul de Cadastru și Publicitate Imobiliară SUCEAVA
 Biroul de Cadastru și Publicitate Imobiliară Vatra Dornei

A. Partea I. Descrierea imobilului

TEREN Necunoscut

Adresa: Loc. Tataru, Jud. Suceava

Nr. Crt	Nr cadastral Nr. topografic	Suprafața* (mp)	Observații / Referințe
A1		11.140	Sector cadastral:12 Teren imprejmuit; 480/520parte (CF 31772)

B. Partea II. Proprietari și acte

Inscrieri privitoare la dreptul de proprietate și alte drepturi reale		Referințe
/		
Act Normativ nr. 7, din 13/03/1996 emis de PARLAMENTUL ROMANIEI;		
B1	Intabulare, drept de PROPRIETATE, dobandit prin Lege, cota actuala 1/1, cota initiala 1/1 1) NEIDENTIFICAT NEIDENTIFICAT	A1
Act Administrativ nr. 9704, din 13/12/2022 emis de PRIMARIA COMUNEI POIANA STAMPEI;		
B2	SE NOTEAZA POSESIA FAPTICA IN FAVOAREA LUI 1) LOSTUN CONSTANTIN 2) LOSTUN VIRGINICA	A1

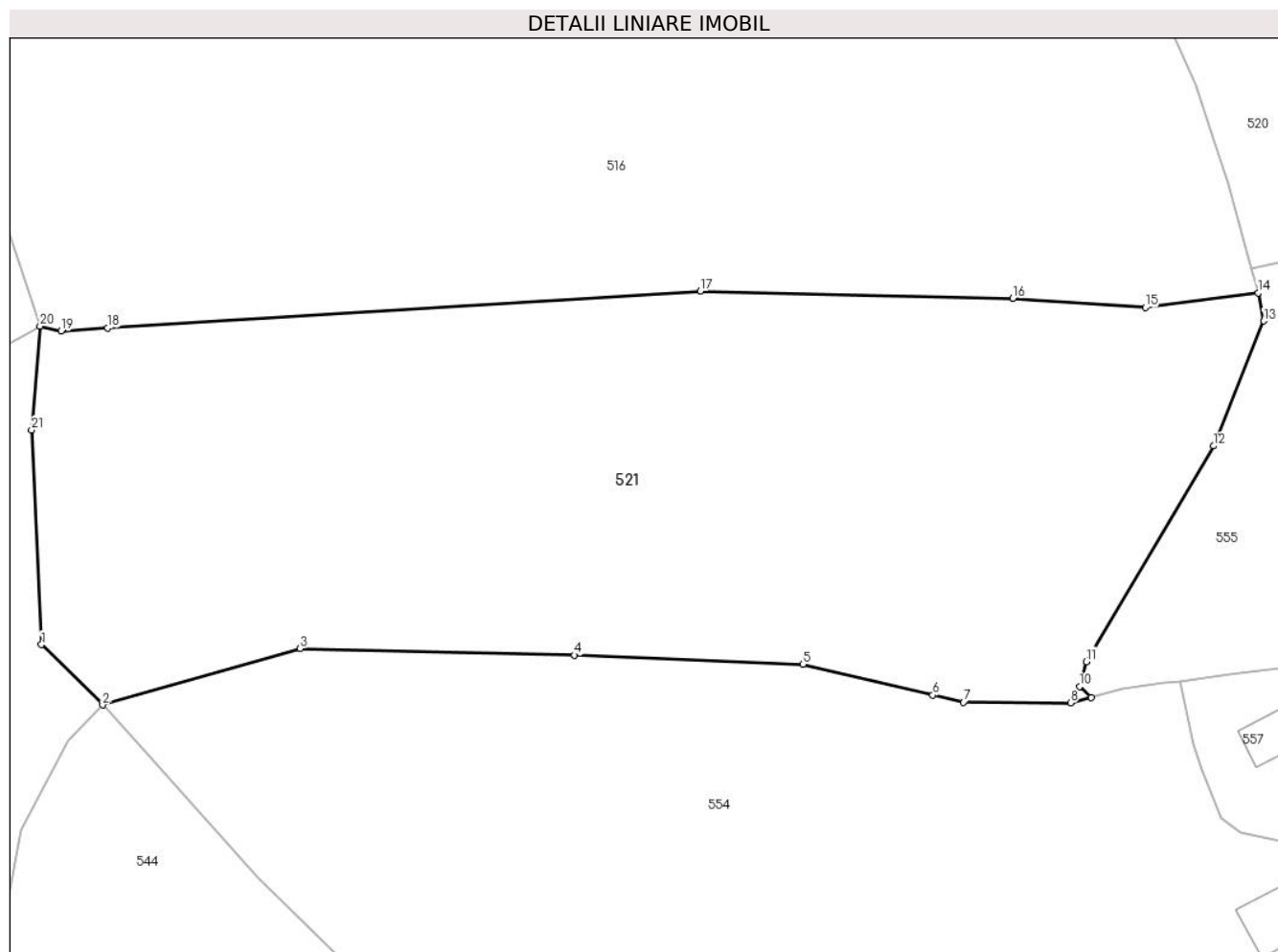
C. Partea III. SARCINI .

Inscrieri privind dezmembramintele dreptului de proprietate, drepturi reale de garanție și sarcini	Referințe
NU SUNT	

Teren

Nr cadastral	Suprafața (mp)*	Observații / Referințe
	11.140	480/520parte (CF 31772)

* Suprafața este determinată în planul de proiecție Stereo 70.



Date referitoare la teren

Crt	Categorie folosință	Intravilan	Suprafața (mp)	Tarla	Parcelă	Nr. topo	Observații / Referințe
1	pasune	NU	9.722	-	-	-	
2	pasune	DA	1.418	-	-	-	

Lungime Segmente

1) Valorile lungimilor segmentelor sunt obținute din proiecție în plan.

Punct început	X / Y	Punct sfârșit	X / Y	Lungime segment (** (m))
1	507.023,041 648.336,731	2	507.033,015 648.326,866	14.029
3	507.065,253 648.336,105	4	507.110,034 648.334,992	44.795
5	507.147,269 648.333,507	6	507.168,491 648.328,502	21.804
7	507.173,494 648.327,322	8	507.190,937 648.327,198	17.443

Punct început	X / Y	Punct sfârșit	X / Y	Lungime segment (** (m))
2	507.033,015 648.326,866	3	507.065,253 648.336,105	33.536
4	507.110,034 648.334,992	5	507.147,269 648.333,507	37.265
6	507.168,491 648.328,502	7	507.173,494 648.327,322	5.14
8	507.190,937 648.327,198	9	507.194,369 648.328,107	3.55

Punct început	X / Y	Punct sfârşit	X / Y	Lungime segment (** (m)
9	507.194,369 648.328,107	10	507.192,44 648.329,909	2.64
11	507.193,545 648.333,936	12	507.214,285 648.369,111	40.834
13	507.222,474 648.389,491	14	507.221,565 648.394,034	4.633
15	507.203,149 648.391,668	16	507.181,554 648.393,174	21.647
17	507.130,543 648.394,382	18	507.033,869 648.388,363	96.861
19	507.026,253 648.387,889	20	507.022,81 648.388,631	3.522
21	507.021,443 648.371,732	1	507.023,041 648.336,731	35.037

Punct început	X / Y	Punct sfârşit	X / Y	Lungime segment (** (m)
10	507.192,44 648.329,909	11	507.193,545 648.333,936	4.176
12	507.214,285 648.369,111	13	507.222,474 648.389,491	21.964
14	507.221,565 648.394,034	15	507.203,149 648.391,668	18.567
16	507.181,554 648.393,174	17	507.130,543 648.394,382	51.025
18	507.033,869 648.388,363	19	507.026,253 648.387,889	7.631
20	507.022,81 648.388,631	21	507.021,443 648.371,732	16.954

** Lungimile segmentelor sunt determinate în planul de proiecție Stereo 70 și sunt rotunjite la 1 milimetru.

*** Distanța dintre puncte este formată din segmente cumulate ce sunt mai mici decât valoarea 1 milimetru.

**DATE DESPRE IMOBILUL NR. 522**

Oficiul de Cadastru și Publicitate Imobiliară SUCEAVA
Biroul de Cadastru și Publicitate Imobiliară Vatra Dornei

A. Partea I. Descrierea imobilului

TEREN Extravilan

Adresa: Jud. Suceava

Nr. Crt	Nr cadastral Nr. topografic	Suprafața* (mp)	Observații / Referințe
A1		6.608	Sector cadastral:12 Teren imprejmuit; 480/523parte(CF 31864)

B. Partea II. Proprietari și acte

Inscrieri privitoare la dreptul de proprietate și alte drepturi reale		Referințe
/		
Act Normativ nr. 7, din 13/03/1996 emis de PARLAMENTUL ROMANIEI;		
B1	Intabulare, drept de PROPRIETATE, dobandit prin Lege, cota actuala 1/1, cota initiala 1/1 1) NEIDENTIFICAT NEIDENTIFICAT	A1
Act Administrativ nr. 6273, din 22/07/2022 emis de PRIMARIA COMUNEI POIANA STAMPEI;		
B2	SE NOTEAZA POSESIA FAPTICA IN FAVOAREA LUI 1) VASILUT ILIE EMIL	A1

C. Partea III. SARCINI .

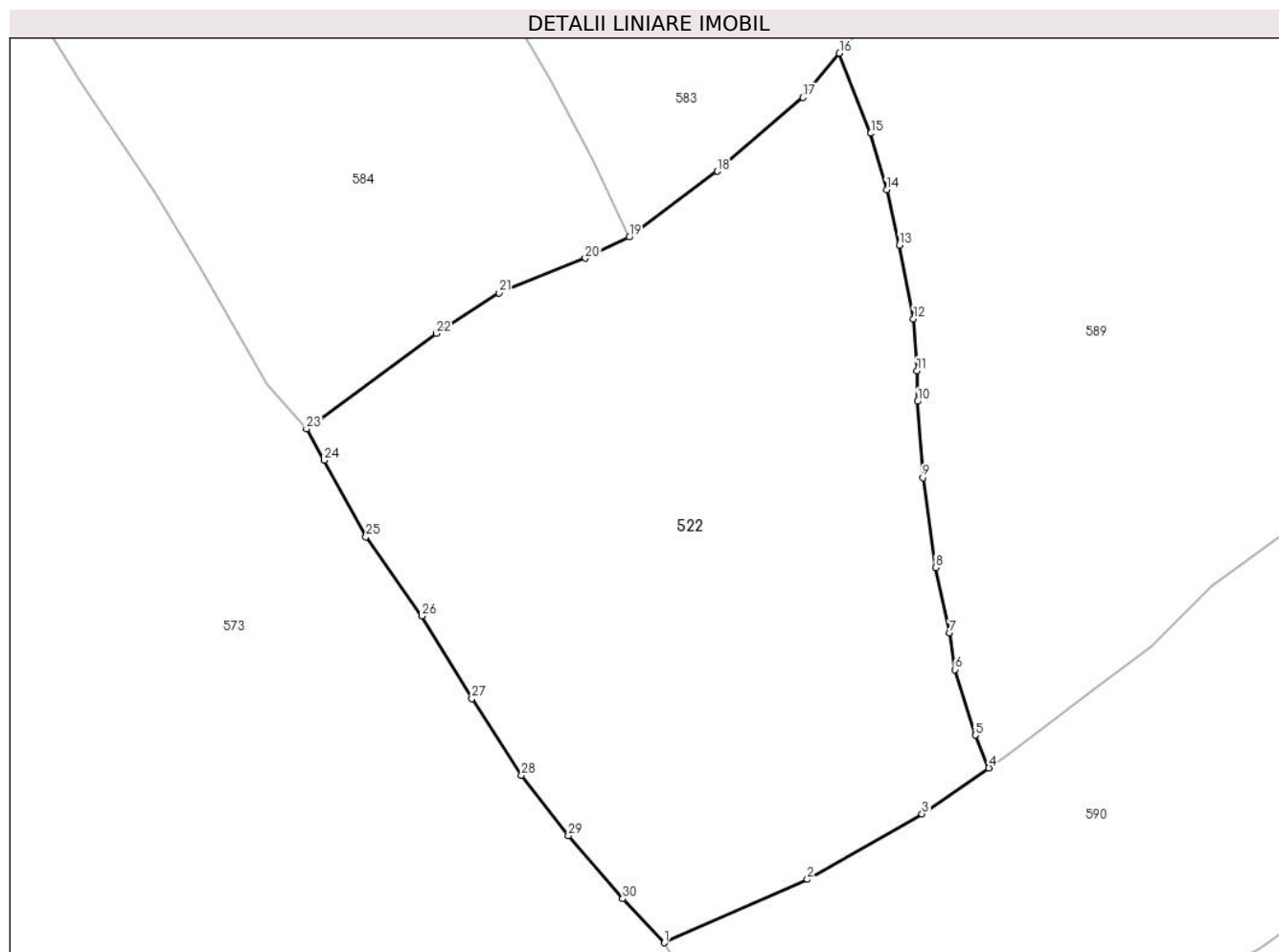
Inscrieri privind dezmembramintele dreptului de proprietate, drepturi reale de garanție și sarcini	Referințe
NU SUNT	

Anexa Nr. 1 La Partea I

Teren

Nr cadastral	Suprafața (mp)*	Observații / Referințe
	6.608	480/523parte(CF 31864)

* Suprafața este determinată în planul de proiecție Stereo 70.



Date referitoare la teren

Crt	Categorie folosință	Intravilan	Suprafața (mp)	Tarla	Parcelă	Nr. topo	Observații / Referințe
1	faneata	NU	6.608	-	-	-	

Lungime Segmente

1) Valorile lungimilor segmentelor sunt obținute din proiecție în plan.

Punct început	X / Y	Punct sfârșit	X / Y	Lungime segment (** (m)
1	507.415,557 647.732,189	2	507.435,562 647.741,034	21.873
3	507.451,563 647.750,197	4	507.460,914 647.756,59	11.327
5	507.458,993 647.761,179	6	507.456,171 647.770,324	9.571
7	507.455,406 647.775,441	8	507.453,442 647.784,55	9.318
9	507.451,671 647.797,111	10	507.450,927 647.807,77	10.685

Punct început	X / Y	Punct sfârșit	X / Y	Lungime segment (** (m)
2	507.435,562 647.741,034	3	507.451,563 647.750,197	18.439
4	507.460,914 647.756,59	5	507.458,993 647.761,179	4.975
6	507.456,171 647.770,324	7	507.455,406 647.775,441	5.174
8	507.453,442 647.784,55	9	507.451,671 647.797,111	12.685
10	507.450,927 647.807,77	11	507.450,863 647.812,064	4.294

Punct început	X / Y	Punct sfârșit	X / Y	Lungime segment (** (m)
11	507.450,863 647.812,064	12	507.450,388 647.819,305	7.257
13	507.448,408 647.829,595	14	507.446,608 647.837,301	7.913
15	507.444,396 647.845,192	16	507.440,027 647.856,376	12.007
17	507.434,944 647.850,2	18	507.422,979 647.839,887	15.796
19	507.410,654 647.830,701	20	507.404,508 647.827,767	6.81
21	507.392,458 647.822,904	22	507.383,701 647.817,256	10.42
23	507.365,554 647.803,952	24	507.368,041 647.799,548	5.058
25	507.373,866 647.788,865	26	507.381,675 647.777,802	13.541
27	507.388,672 647.766,288	28	507.395,603 647.755,585	12.751
29	507.402,148 647.747,132	30	507.409,744 647.738,318	11.636

Punct început	X / Y	Punct sfârșit	X / Y	Lungime segment (** (m)
12	507.450,388 647.819,305	13	507.448,408 647.829,595	10.479
14	507.446,608 647.837,301	15	507.444,396 647.845,192	8.195
16	507.440,027 647.856,376	17	507.434,944 647.850,2	7.999
18	507.422,979 647.839,887	19	507.410,654 647.830,701	15.372
20	507.404,508 647.827,767	21	507.392,458 647.822,904	12.994
22	507.383,701 647.817,256	23	507.365,554 647.803,952	22.501
24	507.368,041 647.799,548	25	507.373,866 647.788,865	12.168
26	507.381,675 647.777,802	27	507.388,672 647.766,288	13.473
28	507.395,603 647.755,585	29	507.402,148 647.747,132	10.691
30	507.409,744 647.738,318	1	507.415,557 647.732,189	8.447

** Lungimile segmentelor sunt determinate în planul de proiecție Stereo 70 și sunt rotunjite la 1 milimetru.

*** Distanța dintre puncte este formată din segmente cumulate ce sunt mai mici decât valoarea 1 milimetru.

**DATE DESPRE IMOBILUL NR. 523**

Oficiul de Cadastru și Publicitate Imobiliară SUCEAVA
Biroul de Cadastru și Publicitate Imobiliară Vatra Dornei

A. Partea I. Descrierea imobilului

TEREN Intravilan

Adresa: Loc. Tataru, Jud. Suceava

Nr. Crt	Nr cadastral Nr. topografic	Suprafața* (mp)	Observații / Referințe
A1	30325	Din acte: 2.118 Masurata: 2.123	Sector cadastral:12 Teren imprejmuit;

Construcții

Crt	Nr cadastral Nr. topografic	Adresa	Observații / Referințe
A1.1	30325	Loc. Tataru, Jud. Suceava	Nr. niveluri:1; S. construita la sol:133 mp; S. construita desfasurata:133 mp;

B. Partea II. Proprietari și acte

Inscrieri privitoare la dreptul de proprietate și alte drepturi reale		Referințe
929 / 18/09/2003		
Act Notarial nr. 1475, din 12/08/2003 emis de BNP Niculina Vasilut;		
B1	Intabulare, drept de PROPRIETATE bun comun in devalmasie, dobandit prin Conventie, cota actuala 1/1, cota initiala 1/1 1) CINETEC OVIDIU LAURENTIU, , sot 2) CINETEC ADRIANA, , sotie <i>OBSERVATII: (provenita din conversia CF 1104)</i>	A1
/		
Act Administrativ nr. 2981, din 31/03/2023 emis de PRIMARIA COMUNEI POIANA STAMPEI;		
B3	Intabulare, drept de PROPRIETATE, dobandit prin Lege, cota actuala 1/1, cota initiala 1/1 1) CINETEC OVIDIU LAURENTIU, , sot 2) CINETEC ADRIANA, , sotie	A1.1

C. Partea III. SARCINI .

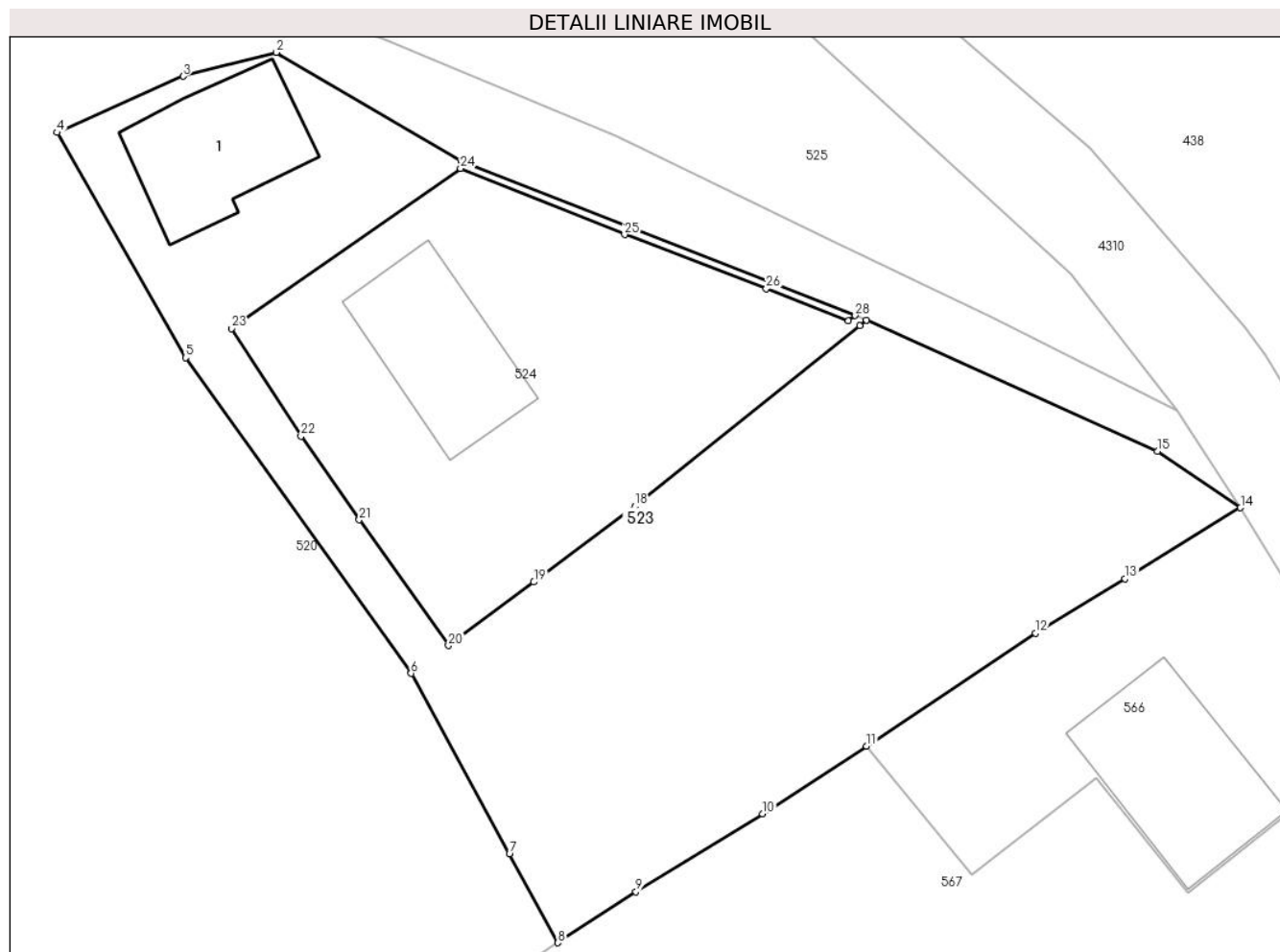
Inscrieri privind dezmembramintele dreptului de proprietate, drepturi reale de garanție și sarcini	Referințe
NU SUNT	

Anexa Nr. 1 La Partea I

Teren

Nr cadastral	Suprafața (mp)*	Observații / Referințe
30325	Din acte: 2.118 Masurata: 2.123	

* Suprafața este determinată în planul de proiecție Stereo 70.



Date referitoare la teren

Crt	Categorie folosință	Intra vilan	Suprafața (mp)	Tarla	Parcelă	Nr. topo	Observații / Referințe
1	curți constructii	DA	456	-	-	-	
2	arabil	DA	498	-	-	-	
3	faneata	DA	1.169	-	-	-	

Date referitoare la construcții

Crt	Număr	Destinație construcție	Supraf. (mp)	Situație juridică	Observații / Referințe
A1.1	30325	construcții de locuințe	133	Cu acte	Nr. niveluri:1; S. construita la sol:133 mp; S. construita desfasurata:133 mp;

Lungime Segmente

1) Valorile lungimilor segmentelor sunt obținute din proiecție în plan.

Punct început	X / Y	Punct sfârșit	X / Y	Lungime segment (** (m)
1	507.315,426 648.477,061	2	507.300,323 648.485,912	17.505
3	507.292,735 648.483,968	4	507.282,459 648.479,388	11.25

Punct început	X / Y	Punct sfârșit	X / Y	Lungime segment (** (m)
2	507.300,323 648.485,912	3	507.292,735 648.483,968	7.833
4	507.282,459 648.479,388	5	507.292,928 648.461,061	21.106

Punct început	X / Y	Punct sfârșit	X / Y	Lungime segment (** (m)
5	507.292,928 648.461,061	6	507.311,292 648.435,379	31.572
7	507.319,296 648.420,678	8	507.323,228 648.413,456	8.223
9	507.329,591 648.417,612	10	507.339,915 648.423,944	12.111
11	507.348,365 648.429,452	12	507.362,104 648.438,648	16.533
13	507.369,399 648.443,082	14	507.378,795 648.448,859	11.03
15	507.372,02 648.453,451	16	507.348,365 648.464,124	25.951
17	507.347,82 648.463,684	18	507.329,527 648.448,966	23.479
19	507.321,284 648.442,806	20	507.314,327 648.437,636	8.668
21	507.307,072 648.447,872	22	507.302,332 648.454,669	8.287
23	507.296,669 648.463,439	24	507.315,318 648.476,477	22.755
25	507.328,663 648.471,08	26	507.340,207 648.466,697	12.348
27	507.346,886 648.464,054	28	507.347,434 648.464,49	0.7

Punct început	X / Y	Punct sfârșit	X / Y	Lungime segment (** (m)
6	507.311,292 648.435,379	7	507.319,296 648.420,678	16.739
8	507.323,228 648.413,456	9	507.329,591 648.417,612	7.6
10	507.339,915 648.423,944	11	507.348,365 648.429,452	10.087
12	507.362,104 648.438,648	13	507.369,399 648.443,082	8.537
14	507.378,795 648.448,859	15	507.372,02 648.453,451	8.185
16	507.348,365 648.464,124	17	507.347,82 648.463,684	0.7
18	507.329,527 648.448,966	19	507.321,284 648.442,806	10.29
20	507.314,327 648.437,636	21	507.307,072 648.447,872	12.546
22	507.302,332 648.454,669	23	507.296,669 648.463,439	10.439
24	507.315,318 648.476,477	25	507.328,663 648.471,08	14.395
26	507.340,207 648.466,697	27	507.346,886 648.464,054	7.183
28	507.347,434 648.464,49	1	507.315,426 648.477,061	34.388

** Lungimile segmentelor sunt determinate în planul de proiecție Stereo 70 și sunt rotunjite la 1 milimetru.

*** Distanța dintre puncte este formată din segmente cumulate ce sunt mai mici decât valoarea 1 milimetru.

**DATE DESPRE IMOBILUL NR. 524**

Oficiul de Cadastru și Publicitate Imobiliară SUCEAVA
Biroul de Cadastru și Publicitate Imobiliară Vatra Dornei

A. Partea I. Descrierea imobilului

TEREN Intravilan

Adresa: Loc. Tataru, Str Tataru, Nr. 96, Jud. Suceava

Nr. Crt	Nr cadastral Nr. topografic	Suprafața* (mp)	Observații / Referințe
A1	32449	1.005	Sector cadastral:12 Teren imprejmuit;

Construcții

Crt	Nr cadastral Nr. topografic	Adresa	Observații / Referințe
A1.1	32449-C1	Loc. Tataru, Str Tataru, Nr. 96, Jud. Suceava	Nr. niveluri:2; S. construita la sol:136 mp; S. construita desfasurata:204 mp; casa

B. Partea II. Proprietari și acte

Inscrieri privitoare la dreptul de proprietate și alte drepturi reale		Referințe
579 / 10/06/1999		
Act Notarial nr. 1230, din 01/06/1999 emis de BNP-Nicolai Rotaru;		
B1	Intabulare, drept de PROPRIETATE, dobandit prin Conventie, cota actuala 1/1, cota initiala 1/1 1) BISERICA CRESTINA BAPTISTA VATRA DORNEI, CIF:9999999999999	A1, A1.1

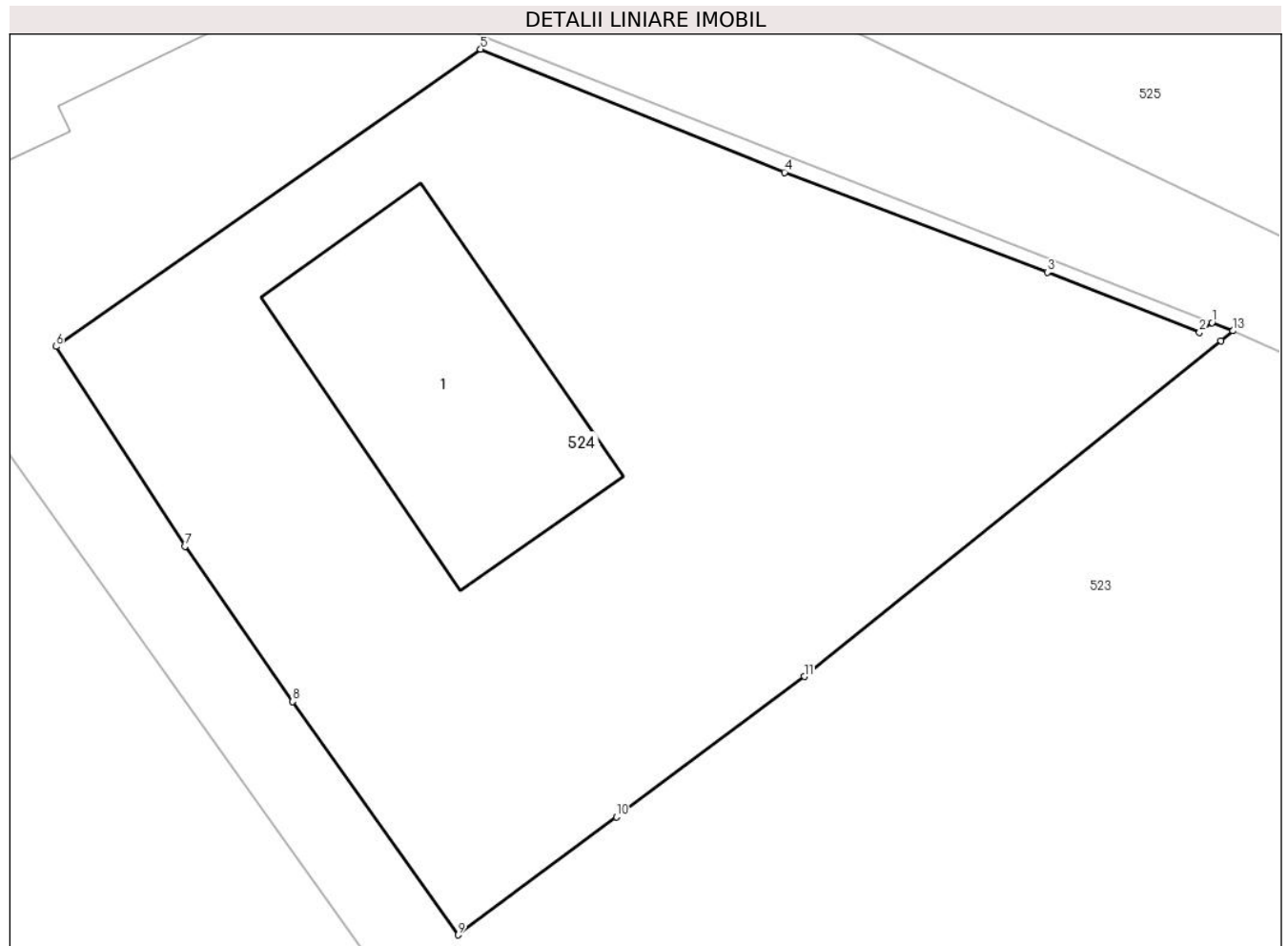
C. Partea III. SARCINI .

Inscrieri privind dezmembramintele dreptului de proprietate, drepturi reale de garanție și sarcini	Referințe
NU SUNT	

Teren

Nr cadastral	Suprafața (mp)*	Observații / Referințe
32449	1.005	

* Suprafața este determinată în planul de proiecție Stereo 70.



Date referitoare la teren

Crt	Categorie folosință	Intra vilan	Suprafața (mp)	Tarla	Parcelă	Nr. topo	Observații / Referințe
1	curti constructii	DA	1.005	-	-	-	

Date referitoare la construcții

Crt	Număr	Destinație construcție	Supraf. (mp)	Situație juridică	Observații / Referințe
A1.1	32449-C1	construcții de locuințe	136	Cu acte	Nr. niveluri:2; S. construita la sol:136 mp; S. construita desfasurata:204 mp; casa

Lungime Segmente

1) Valorile lungimilor segmentelor sunt obținute din proiecție în plan.

Punct început	X / Y	Punct sfârșit	X / Y	Lungime segment (** (m)
1	507.347,434 648.464,49	2	507.346,886 648.464,054	0.7
2	507.346,886 648.464,054	3	507.340,207 648.466,697	7.183
3	507.340,207 648.466,697	4	507.328,663 648.471,08	12.348
4	507.328,663 648.471,08	5	507.315,318 648.476,477	14.395

Punct început	X / Y	Punct sfârșit	X / Y	Lungime segment (** (m)
5	507.315,318 648.476,477	6	507.296,669 648.463,439	22.755
6	507.296,669 648.463,439	7	507.302,332 648.454,669	10.439
7	507.302,332 648.454,669	8	507.307,072 648.447,872	8.287
8	507.307,072 648.447,872	9	507.314,327 648.437,636	12.546
9	507.314,327 648.437,636	10	507.321,284 648.442,806	8.668
10	507.321,284 648.442,806	11	507.329,527 648.448,966	10.29
11	507.329,527 648.448,966	12	507.347,82 648.463,684	23.479
12	507.347,82 648.463,684	13	507.348,365 648.464,124	0.7
13	507.348,365 648.464,124	1	507.347,434 648.464,49	1.0

** Lungimile segmentelor sunt determinate în planul de proiecție Stereo 70 și sunt rotunjite la 1 milimetru.

*** Distanța dintre puncte este formată din segmente cumulate ce sunt mai mici decât valoarea 1 milimetru.

**DATE DESPRE IMOBILUL NR. 525**

Oficiul de Cadastru și Publicitate Imobiliară SUCEAVA
Biroul de Cadastru și Publicitate Imobiliară Vatra Dornei

A. Partea I. Descrierea imobilului

TEREN Intravilan

Adresa: Loc. Poiana Stampei, Nr. 97, Jud. Suceava

Nr. Crt	Nr cadastral Nr. topografic	Suprafața* (mp)	Observații / Referințe
A1	30234	Din acte: 3.614 Masurata: 3.607	Sector cadastral:12 Teren imprejmuit;

Construcții

Crt	Nr cadastral Nr. topografic	Adresa	Observații / Referințe
A1.1	30234	Loc. Poiana Stampei, Nr. 97, Jud. Suceava	Nr. niveluri:1; S. construita la sol:345 mp; S. construita desfasurata:345 mp;

B. Partea II. Proprietari și acte

Inscrieri privitoare la dreptul de proprietate și alte drepturi reale		Referințe
1446 / 17/04/2007		
Act Notarial nr. 6995, din 22/12/2006 emis de BNP ION LOSTUN;		
B1	Intabulare, drept de PROPRIETATE, dobandit prin Conventie, cota actuala 1/1, cota initiala 1/1 1) SC 'TICO COM PROD' SRL, CIF:999999999999 OBSERVATII: (provenita din conversia CF 1237)	A1
21160 / 22/12/2023		
Hotarare Judecatoreasca nr. 205, din 14/11/2023 emis de TRIBUNALUL SUCEAVA;		
B2	se notează respingerea cererii de intabulare a dreptului de proprietate	A1
/		
Act Administrativ nr. 2981, din 31/03/2023 emis de PRIMARIA COMUNEI POIANA STAMPEI;		
B3	Intabulare, drept de PROPRIETATE, dobandit prin Lege, cota actuala 1/1, cota initiala 1/1 1) SC 'TICO COM PROD' SRL, CIF:999999999999	A1.1

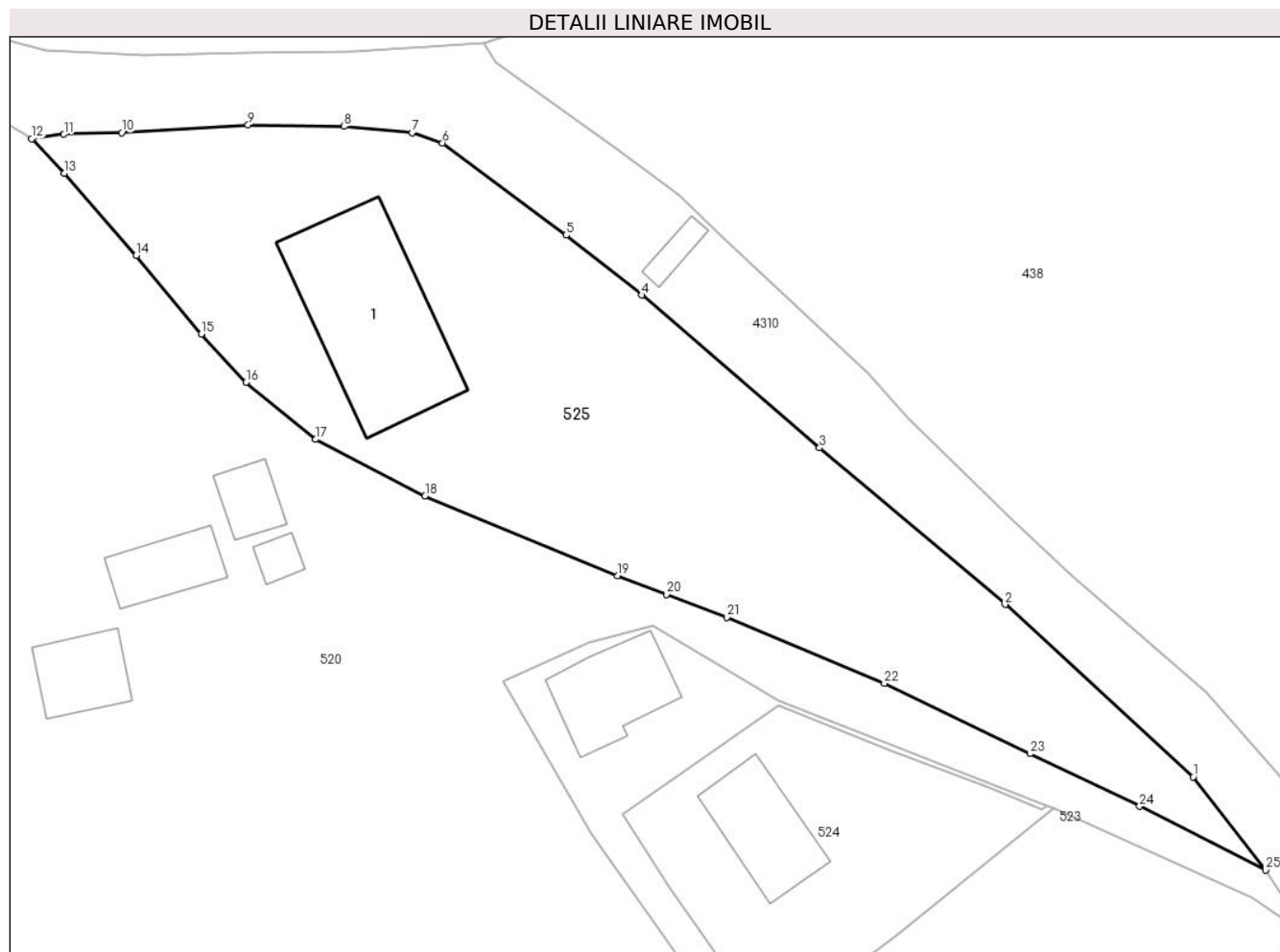
C. Partea III. SARCINI .

Inscrieri privind dezmembramintele dreptului de proprietate, drepturi reale de garanție și sarcini	Referințe
NU SUNT	

Teren

Nr cadastral	Suprafața (mp)*	Observații / Referințe
30234	Din acte: 3.614 Masurata: 3.607	

* Suprafața este determinată în planul de proiecție Stereo 70.



Date referitoare la teren

Crt	Categorie folosință	Intra vilan	Suprafața (mp)	Tarla	Parcelă	Nr. topo	Observații / Referințe
1	curți constructii	DA	493	-	-	-	
2	faneata	DA	3.114	-	-	-	

Date referitoare la construcții

Crt	Număr	Destinație construcție	Supraf. (mp)	Situație juridică	Observații / Referințe
A1.1	30234	constructii anexa	345	Cu acte	Nr. niveluri:1; S. construita la sol:345 mp; S. construita desfasurata:345 mp;

Lungime Segmente

1) Valorile lungimilor segmentelor sunt obținute din proiecție în plan.

Punct început	X / Y	Punct sfârșit	X / Y	Lungime segment (** (m)
1	507.364,989 648.467,895	2	507.342,5 648.488,505	30.505
3	507.320,272 648.507,245	4	507.299,0 648.525,529	28.05
5	507.289,949 648.532,698	6	507.275,158 648.543,732	18.453

Punct început	X / Y	Punct sfârșit	X / Y	Lungime segment (** (m)
2	507.342,5 648.488,505	3	507.320,272 648.507,245	29.074
4	507.299,0 648.525,529	5	507.289,949 648.532,698	11.546
6	507.275,158 648.543,732	7	507.271,54 648.544,965	3.822

Punct început	X / Y	Punct sfârșit	X / Y	Lungime segment (** (m)
7	507.271,54 648.544,965	8	507.263,388 648.545,711	8.186
9	507.251,908 648.545,883	10	507.236,8 648.544,948	15.137
11	507.229,864 648.544,771	12	507.226,012 648.544,217	3.892
13	507.229,923 648.540,094	14	507.238,528 648.530,252	13.073
15	507.246,289 648.520,86	16	507.251,677 648.515,081	7.901
17	507.259,958 648.508,248	18	507.273,086 648.501,497	14.762
19	507.296,139 648.491,938	20	507.301,993 648.489,71	6.264
21	507.309,162 648.486,981	22	507.328,035 648.479,061	20.467
23	507.345,465 648.470,666	24	507.358,585 648.464,364	14.555
25	507.373,664 648.456,719	1	507.364,989 648.467,895	14.148

Punct început	X / Y	Punct sfârșit	X / Y	Lungime segment (** (m)
8	507.263,388 648.545,711	9	507.251,908 648.545,883	11.481
10	507.236,8 648.544,948	11	507.229,864 648.544,771	6.938
12	507.226,012 648.544,217	13	507.229,923 648.540,094	5.683
14	507.238,528 648.530,252	15	507.246,289 648.520,86	12.184
16	507.251,677 648.515,081	17	507.259,958 648.508,248	10.736
18	507.273,086 648.501,497	19	507.296,139 648.491,938	24.956
20	507.301,993 648.489,71	21	507.309,162 648.486,981	7.671
22	507.328,035 648.479,061	23	507.345,465 648.470,666	19.346
24	507.358,585 648.464,364	25	507.373,664 648.456,719	16.906

** Lungimile segmentelor sunt determinate în planul de proiecție Stereo 70 și sunt rotunjite la 1 milimetru.

*** Distanța dintre puncte este formată din segmente cumulate ce sunt mai mici decât valoarea 1 milimetru.

**DATE DESPRE IMOBILUL NR. 526**

Oficiul de Cadastru și Publicitate Imobiliară SUCEAVA
Biroul de Cadastru și Publicitate Imobiliară Vatra Dornei

A. Partea I. Descrierea imobilului

TEREN Extravilan

Adresa: Jud. Suceava

Nr. Crt	Nr cadastral Nr. topografic	Suprafața* (mp)	Observații / Referințe
A1	31380	37.973	Sector cadastral:12 Teren imprejmuit;

B. Partea II. Proprietari și acte

Inscrieri privitoare la dreptul de proprietate și alte drepturi reale	Referințe
/	
Act Normativ nr. 7, din 13/03/1996 emis de PARLAMENTUL ROMANIEI;	
B1	Intabulare, drept de PROPRIETATE, dobandit prin Lege, cota actuala 1/1, cota initiala 1/1
	1) NEIDENTIFICAT NEIDENTIFICAT
Act Administrativ nr. 6311, din 23/08/2022 emis de PRIMARIA COMUNEI POIANA STAMPEI;	
B2	SE NOTEAZA POSESIA FAPTICA IN FAVOAREA LUI
	1) BREAHNA CRISTIAN-CONSTANTIN 2) BREAHNA ANA-MARIA

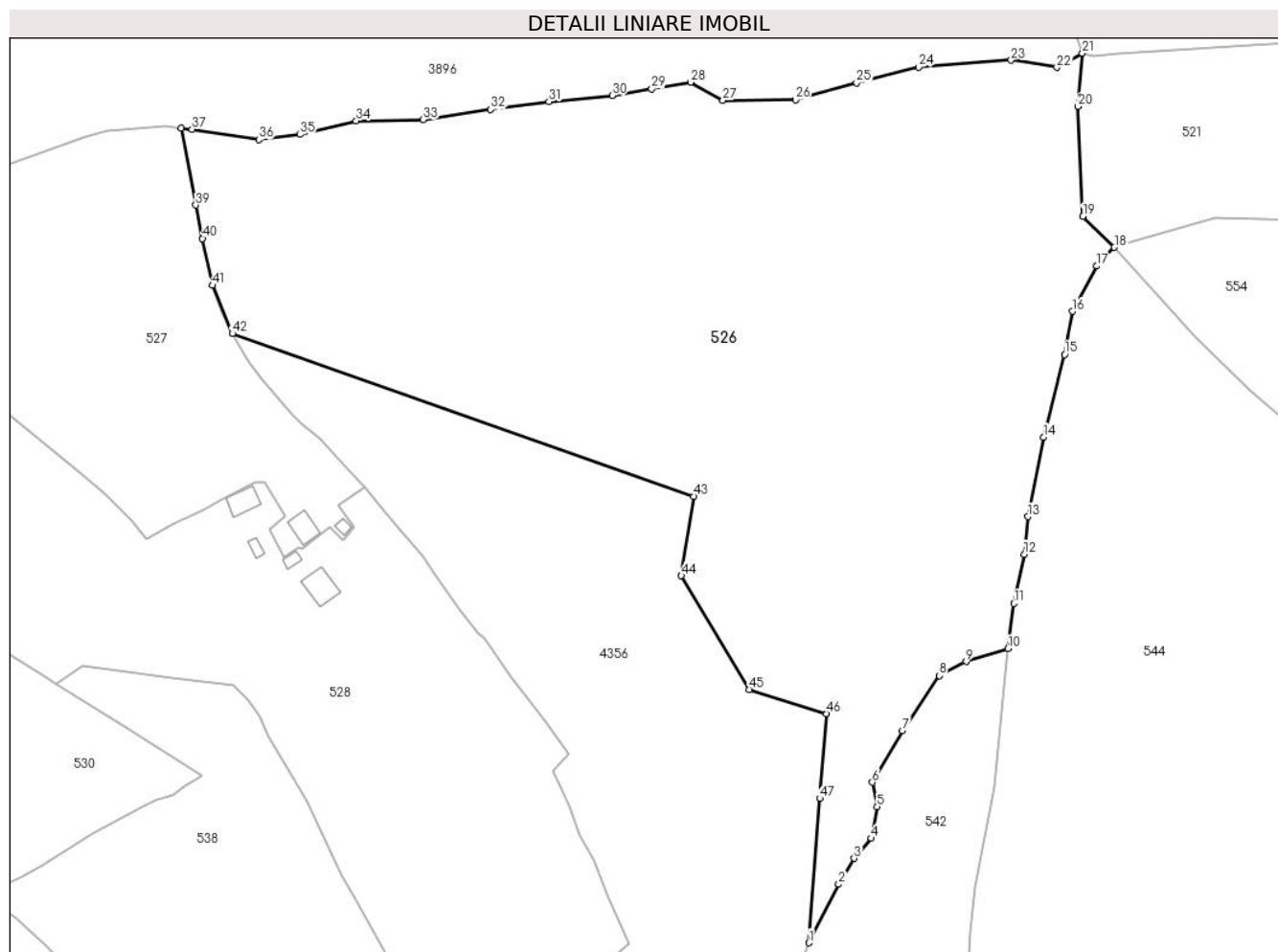
C. Partea III. SARCINI .

Inscrieri privind dezmembramintele dreptului de proprietate, drepturi reale de garanție și sarcini	Referințe
NU SUNT	

Teren

Nr cadastral	Suprafața (mp)*	Observații / Referințe
31380	37.973	

* Suprafața este determinată în planul de proiecție Stereo 70.



Date referitoare la teren

Crt	Categorie folosință	Intravilan	Suprafața (mp)	Tarla	Parcelă	Nr. topo	Observații / Referințe
1	faneata	NU	17.116	-	-	-	
2	pasune	NU	20.857	-	-	-	

Lungime Segmente

1) Valorile lungimilor segmentelor sunt obținute din proiecție în plan.

Punct început	X / Y	Punct sfârșit	X / Y	Lungime segment
1	506.935,712 648.105,716	2	506.945,276 648.124,337	20.934
4	506.955,647 648.138,94	5	506.957,493 648.149,052	10.279
7	506.965,562 648.173,192	8	506.977,241 648.190,701	21.047
10	506.999,134 648.199,259	11	507.000,971 648.213,641	14.499
13	507.005,469 648.241,232	14	507.010,483 648.266,497	25.758
2	506.945,276 648.124,337	3	506.950,124 648.132,551	9.538
5	506.957,493 648.149,052	6	506.955,947 648.156,735	7.837
8	506.977,241 648.190,701	9	506.985,823 648.195,194	9.687
11	507.000,971 648.213,641	12	507.004,325 648.229,276	15.991
14	507.010,483 648.266,497	15	507.017,144 648.292,795	27.128
3	506.950,124 648.132,551	4	506.955,647 648.138,94	8.445
6	506.955,947 648.156,735	7	506.965,562 648.173,192	19.06
9	506.985,823 648.195,194	10	506.999,134 648.199,259	13.918
12	507.004,325 648.229,276	13	507.005,469 648.241,232	12.011
15	507.017,144 648.292,795	16	507.019,68 648.306,517	13.954

Punct început	X / Y	Punct sfârșit	X / Y	Lungime segment	Punct început	X / Y	Punct sfârșit	X / Y	Lungime segment	Punct început	X / Y	Punct sfârșit	X / Y	Lungime segment
16	507.019,68 648.306,517	17	507.027,43 648.320,962	16.39 3	17	507.027,43 648.320,962	18	507.033,015 648.326,866	8.127	18	507.033,015 648.326,866	19	507.023,041 648.336,731	14.02 9
19	507.023,041 648.336,731	20	507.021,443 648.371,732	35.03 7	20	507.021,443 648.371,732	21	507.022,81 648.388,631	16.95 4	21	507.022,81 648.388,631	22	507.014,693 648.384,128	9.282
22	507.014,693 648.384,128	23	507.000,123 648.386,397	14.74 6	23	507.000,123 648.386,397	24	506.970,724 648.384,227	29.47 9	24	506.970,724 648.384,227	25	506.950,963 648.379,167	20.39 9
25	506.950,963 648.379,167	26	506.931,527 648.373,814	20.16	26	506.931,527 648.373,814	27	506.908,431 648.373,662	23.09 7	27	506.908,431 648.373,662	28	506.898,095 648.379,419	11.83 1
28	506.898,095 648.379,419	29	506.885,727 648.377,299	12.54 8	29	506.885,727 648.377,299	30	506.873,289 648.375,166	12.62	30	506.873,289 648.375,166	31	506.853,057 648.373,223	20.32 5
31	506.853,057 648.373,223	32	506.834,539 648.370,715	18.68 7	32	506.834,539 648.370,715	33	506.812,997 648.367,46	21.78 7	33	506.812,997 648.367,46	34	506.791,71 648.367,156	21.28 9
34	506.791,71 648.367,156	35	506.773,743 648.362,783	18.49 2	35	506.773,743 648.362,783	36	506.760,741 648.361,133	13.10 6	36	506.760,741 648.361,133	37	506.739,454 648.364,481	21.54 9
37	506.739,454 648.364,481	38	506.735,893 648.364,83	3.578	38	506.735,893 648.364,83	39	506.740,628 648.340,327	24.95 6	39	506.740,628 648.340,327	40	506.742,784 648.329,711	10.83 3
40	506.742,784 648.329,711	41	506.745,943 648.314,821	15.22 1	41	506.745,943 648.314,821	42	506.752,288 648.299,491	16.59 1	42	506.752,288 648.299,491	43	506.899,113 648.247,671	155.7 01
43	506.899,113 648.247,671	44	506.895,188 648.222,438	25.53 6	44	506.895,188 648.222,438	45	506.916,776 648.186,271	42.12	45	506.916,776 648.186,271	46	506.941,296 648.178,593	25.69 4
46	506.941,296 648.178,593	47	506.939,231 648.151,647	27.02 5	47	506.939,231 648.151,647	1	506.935,712 648.105,716	46.06 6					

** Lungimile segmentelor sunt determinate în planul de proiecție Stereo 70 și sunt rotunjite la 1 milimetru.

*** Distanța dintre puncte este formată din segmente cumulate ce sunt mai mici decât valoarea 1 milimetru.

**DATE DESPRE IMOBILUL NR. 527**

Oficiul de Cadastru și Publicitate Imobiliară SUCEAVA
Biroul de Cadastru și Publicitate Imobiliară Vatra Dornei

A. Partea I. Descrierea imobilului

TEREN Necunoscut

Adresa: Loc. Tataru, Jud. Suceava

Nr. Crt	Nr cadastral Nr. topografic	Suprafața* (mp)	Observații / Referințe
A1		11.349	Sector cadastral:12 Teren imprejmuit; 480/140parte(CF 31054)

Construcții

Crt	Nr cadastral Nr. topografic	Adresa	Observații / Referințe
A1.1		Loc. Tataru, Jud. Suceava	Nr. niveluri:1; S. construita la sol:58 mp; S. construita desfasurata:58 mp;
A1.2		Loc. Tataru, Jud. Suceava	Nr. niveluri:1; S. construita la sol:13 mp; S. construita desfasurata:13 mp;

B. Partea II. Proprietari și acte

Inscrieri privitoare la dreptul de proprietate și alte drepturi reale		Referințe
/		
Act Normativ nr. 7, din 13/03/1996 emis de PARLAMENTUL ROMANIEI;		
B1	Intabulare, drept de PROPRIETATE, dobândit prin Lege, cota actuala 1/1, cota initiala 1/1 1) NEIDENTIFICAT NEIDENTIFICAT	A1
Act Administrativ nr. 6218, din 22/08/2022 emis de PRIMARIA COMUNEI POIANA STAMPEI;		
B2	SE NOTEAZA POSESIA FAPTICA IN FAVOAREA LUI 1) IVAN MIHAI GABRIEL	A1
Act Administrativ nr. 2981, din 31/03/2023 emis de PRIMARIA COMUNEI POIANA STAMPEI;		
B3	Intabulare, drept de PROPRIETATE, dobândit prin Lege, cota actuala 1/1, cota initiala 1/1 1) IVAN MIHAI GABRIEL	A1.1, A1.2

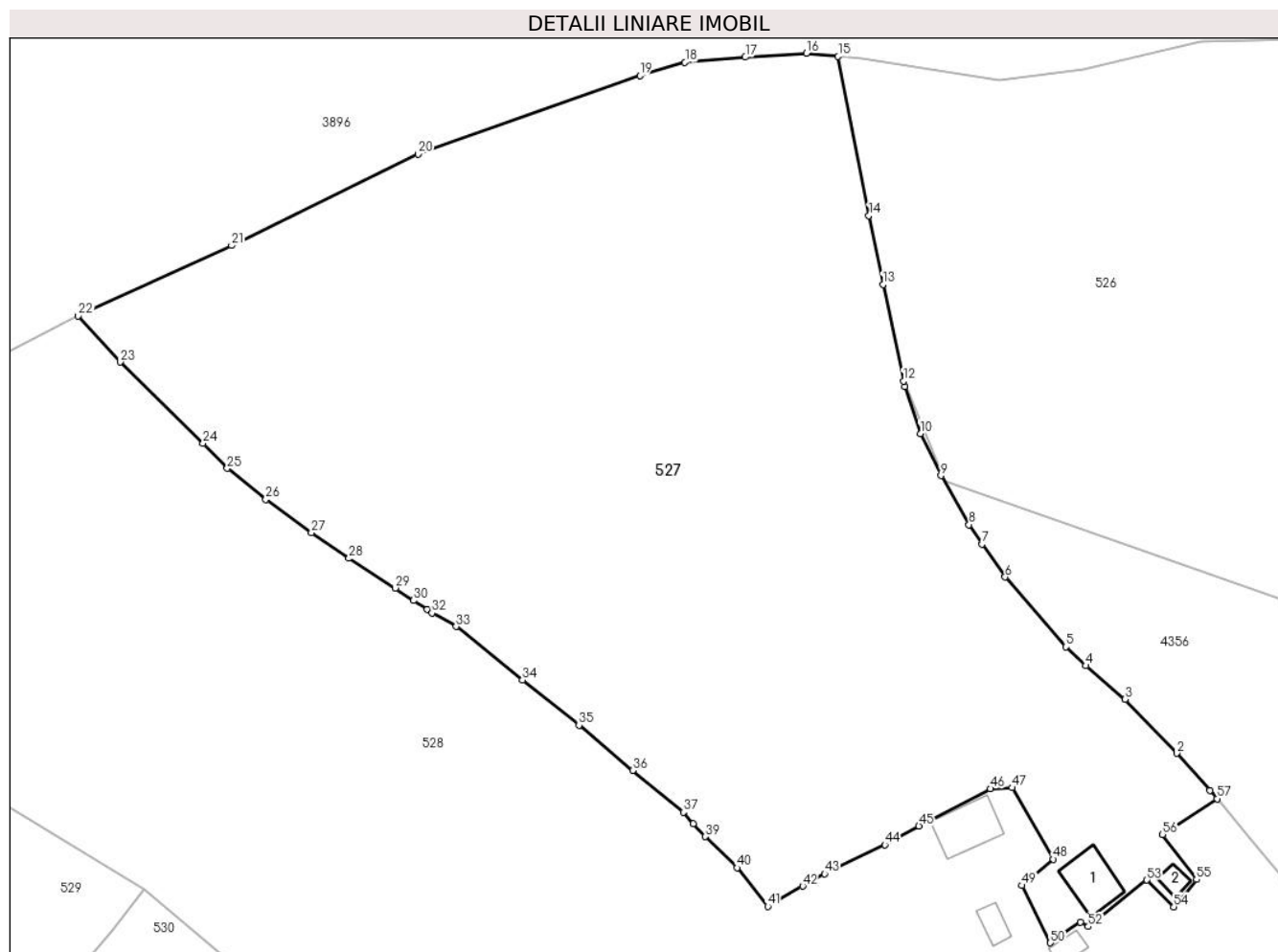
C. Partea III. SARCINI .

Inscrieri privind dezmembramintele dreptului de proprietate, drepturi reale de garanție și sarcini	Referințe
NU SUNT	

Teren

Nr cadastral	Suprafața (mp)*	Observații / Referințe
	11.349	480/140parte(CF 31054)

* Suprafața este determinată în planul de proiecție Stereo 70.



Date referitoare la teren

Crt	Categorie folosință	Intravilan	Suprafața (mp)	Tarla	Parcelă	Nr. topo	Observații / Referințe
1	curți constructii	DA	273	-	-	-	
2	faneata	DA	4.894	-	-	-	
3	faneata	NU	6.181	-	-	-	

Date referitoare la construcții

Crt	Număr	Destinație construcție	Supraf. (mp)	Situație juridică	Observații / Referințe
A1.1		construcții de locuințe	58	Cu acte	Nr. niveluri:1; S. construita la sol:58 mp; S. construita desfasurata:58 mp;
A1.2		construcții anexa	13	Cu acte	Nr. niveluri:1; S. construita la sol:13 mp; S. construita desfasurata:13 mp;

Lungime Segmente

1) Valorile lungimilor segmentelor sunt obținute din proiecție în plan.

Punct început	X / Y	Punct sfârșit	X / Y	Lungime segment
1	506.793,171 648.251,85	2	506.788,048 648.257,537	7.654
2	506.788,048 648.257,537	3	506.780,094 648.265,861	11.513
3	506.780,094 648.265,861	4	506.774,058 648.271,035	7.95
4	506.774,058 648.271,035	5	506.770,984 648.273,927	4.221
5	506.770,984 648.273,927	6	506.761,614 648.284,676	14.26
6	506.761,614 648.284,676	7	506.758,029 648.289,764	6.224

Punct început	X / Y	Punct sfârșit	X / Y	Lungime segment	Punct început	X / Y	Punct sfârșit	X / Y	Lungime segment	Punct început	X / Y	Punct sfârșit	X / Y	Lungime segment
7	506.758,029 648.289,764	8	506.756,062 648.292,731	3.56	8	506.756,062 648.292,731	9	506.751,727 648.300,284	8.709	9	506.751,727 648.300,284	10	506.748,574 648.306,771	7.213
10	506.748,574 648.306,771	11	506.746,125 648.313,962	7.597	11	506.746,125 648.313,962	12	506.745,943 648.314,821	0.878	12	506.745,943 648.314,821	13	506.742,784 648.329,711	15.221
13	506.742,784 648.329,711	14	506.740,628 648.340,327	10.833	14	506.740,628 648.340,327	15	506.735,893 648.364,83	24.956	15	506.735,893 648.364,83	16	506.730,992 648.365,311	4.925
16	506.730,992 648.365,311	17	506.721,58 648.364,708	9.431	17	506.721,58 648.364,708	18	506.712,281 648.363,918	9.332	18	506.712,281 648.363,918	19	506.705,353 648.361,885	7.22
19	506.705,353 648.361,885	20	506.671,169 648.349,762	36.27	20	506.671,169 648.349,762	21	506.642,443 648.335,719	31.975	21	506.642,443 648.335,719	22	506.618,817 648.324,847	26.007
22	506.618,817 648.324,847	23	506.625,263 648.317,779	9.566	23	506.625,263 648.317,779	24	506.638,035 648.305,262	17.883	24	506.638,035 648.305,262	25	506.641,749 648.301,395	5.362
25	506.641,749 648.301,395	26	506.647,72 648.296,642	7.632	26	506.647,72 648.296,642	27	506.654,742 648.291,503	8.702	27	506.654,742 648.291,503	28	506.660,537 648.287,55	7.015
28	506.660,537 648.287,55	29	506.667,66 648.282,97	8.468	29	506.667,66 648.282,97	30	506.670,484 648.281,062	3.408	30	506.670,484 648.281,062	31	506.672,537 648.279,675	2.478
31	506.672,537 648.279,675	32	506.673,308 648.279,154	0.931	32	506.673,308 648.279,154	33	506.677,023 648.277,068	4.261	33	506.677,023 648.277,068	34	506.687,246 648.268,817	13.137
34	506.687,246 648.268,817	35	506.695,957 648.261,856	11.151	35	506.695,957 648.261,856	36	506.704,22 648.254,895	10.804	36	506.704,22 648.254,895	37	506.712,036 648.248,464	10.122
37	506.712,036 648.248,464	38	506.713,594 648.246,737	2.326	38	506.713,594 648.246,737	39	506.715,418 648.244,715	2.723	39	506.715,418 648.244,715	40	506.720,34 648.239,913	6.876
40	506.720,34 648.239,913	41	506.725,062 648.233,97	7.591	41	506.725,062 648.233,97	42	506.730,425 648.237,082	6.201	42	506.730,425 648.237,082	43	506.733,812 648.238,971	3.878
43	506.733,812 648.238,971	44	506.743,093 648.243,465	10.312	44	506.743,093 648.243,465	45	506.748,317 648.246,333	5.959	45	506.748,317 648.246,333	46	506.759,343 648.252,094	12.44
46	506.759,343 648.252,094	47	506.762,707 648.252,257	3.368	47	506.762,707 648.252,257	48	506.769,032 648.241,234	12.709	48	506.769,032 648.241,234	49	506.764,217 648.237,182	6.293
49	506.764,217 648.237,182	50	506.768,594 648.228,37	9.839	50	506.768,594 648.228,37	51	506.773,23 648.231,567	5.631	51	506.773,23 648.231,567	52	506.774,41 648.230,876	1.367
52	506.774,41 648.230,876	53	506.783,452 648.238,017	11.522	53	506.783,452 648.238,017	54	506.787,598 648.233,899	5.844	54	506.787,598 648.233,899	55	506.791,09 648.238,13	5.486
55	506.791,09 648.238,13	56	506.785,88 648.245,034	8.649	56	506.785,88 648.245,034	57	506.794,265 648.250,552	10.038	57	506.794,265 648.250,552	1	506.793,171 648.251,85	1.698

** Lungimile segmentelor sunt determinate în planul de proiecție Stereo 70 și sunt rotunjite la 1 milimetru.

*** Distanța dintre puncte este formată din segmente cumulate ce sunt mai mici decât valoarea 1 milimetru.

**DATE DESPRE IMOBILUL NR. 528**

Oficiul de Cadastru și Publicitate Imobiliară SUCEAVA
Biroul de Cadastru și Publicitate Imobiliară Vatra Dornei

A. Partea I. Descrierea imobilului

TEREN Necunoscut

Adresa: Loc. Tataru, Str Tataru, Nr. 89, Jud. Suceava

Nr. Crt	Nr cadastral Nr. topografic	Suprafața* (mp)	Observații / Referințe
A1		25.465	Sector cadastral:12 Teren imprejmuit; 480/412 parte(CF 30070),460/5 parte(CF 32076)

Construcții

Crt	Nr cadastral Nr. topografic	Adresa	Observații / Referințe
A1.1		Loc. Tataru, Str Tataru, Nr. 89, Jud. Suceava	Nr. niveluri:2; S. construita la sol:83 mp; S. construita desfasurata:166 mp;
A1.2		Loc. Tataru, Str Tataru, Nr. 89, Jud. Suceava	Nr. niveluri:1; S. construita la sol:63 mp; S. construita desfasurata:63 mp;
A1.3		Loc. Tataru, Str Tataru, Nr. 89, Jud. Suceava	Nr. niveluri:1; S. construita la sol:18 mp; S. construita desfasurata:18 mp;
A1.4		Loc. Tataru, Str Tataru, Nr. 89, Jud. Suceava	Nr. niveluri:1; S. construita la sol:19 mp; S. construita desfasurata:19 mp;

B. Partea II. Proprietari și acte

Inscrieri privitoare la dreptul de proprietate și alte drepturi reale		Referințe
/		
Act Normativ nr. 7, din 13/03/1996 emis de PARLAMENTUL ROMANIEI;		
B1	Intabulare, drept de PROPRIETATE, dobandit prin Lege, cota actuala 1/1, cota initiala 1/1 1) NEIDENTIFICAT NEIDENTIFICAT	A1
Act Administrativ nr. 2981, din 31/03/2023 emis de PRIMARIA COMUNEI POIANA STAMPEI;		
B1	Intabulare, drept de PROPRIETATE, dobandit prin Lege, cota actuala 1/1, cota initiala 1/1 1) IVAN GAVRIL 2) IVAN DIDINA	A1.1, A1.2, A1.3, A1.4
Act Administrativ nr. 6247, din 22/08/2022 emis de PRIMARIA COMUNEI POIANA STAMPEI;		
B2	SE NOTEAZA POSESIA FAPTICA IN FAVOAREA LUI 1) IVAN GAVRIL 2) IVAN DIDINA	A1

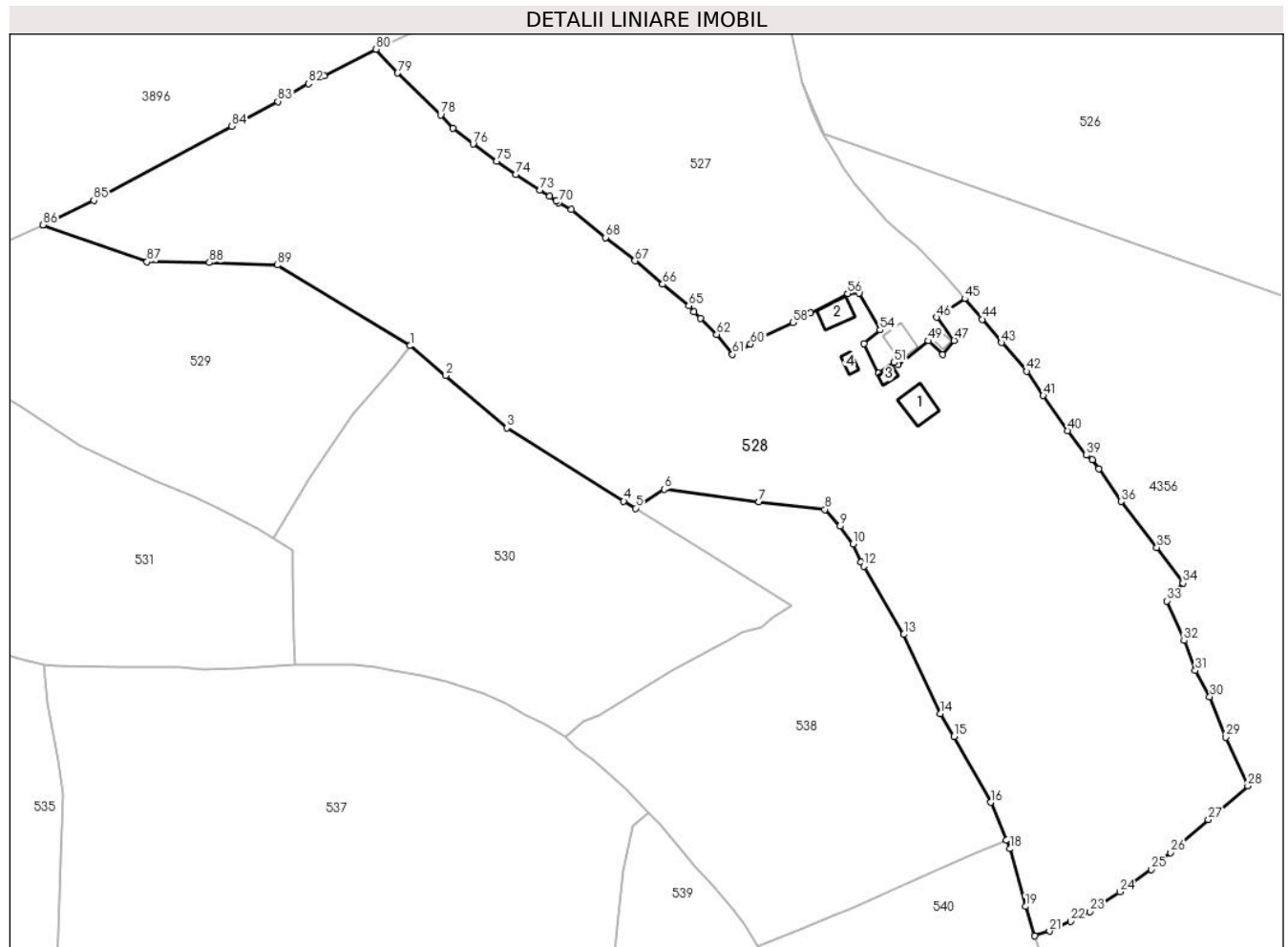
C. Partea III. SARCINI .

Inscrieri privind dezmembramintele dreptului de proprietate, drepturi reale de garanție și sarcini	Referințe
NU SUNT	

Teren

Nr cadastral	Suprafața (mp)*	Observații / Referințe
	25.465	480/412 parte(CF 30070),460/5 parte(CF 32076)

* Suprafața este determinată în planul de proiecție Stereo 70.



Date referitoare la teren

Crt	Categorie folosință	Intravilan	Suprafața (mp)	Tarla	Parcelă	Nr. topo	Observații / Referințe
1	curți constructii	DA	764	-	-	-	
2	arabil	DA	167	-	-	-	
3	faneata	DA	12.542	-	-	-	
4	pasune	NU	4.404	-	-	-	
5	pasune	NU	7.556	-	-	-	
6	pasune	NU	32	-	-	-	

Date referitoare la construcții

Crt	Număr	Destinație construcție	Supraf. (mp)	Situație juridică	Observații / Referințe
A1.1		construcții de locuințe	83	Cu acte	Nr. niveluri:2; S. construita la sol:83 mp; S. construita desfasurata:166 mp;
A1.2		construcții anexa	63	Cu acte	Nr. niveluri:1; S. construita la sol:63 mp; S. construita desfasurata:63 mp;
A1.3		construcții anexa	18	Cu acte	Nr. niveluri:1; S. construita la sol:18 mp; S. construita desfasurata:18 mp;
A1.4		construcții anexa	19	Cu acte	Nr. niveluri:1; S. construita la sol:19 mp; S. construita desfasurata:19 mp;

Lungime Segmente

1) Valorile lungimilor segmentelor sunt obținute din proiecție în plan.

Punct început	X / Y	Punct sfârșit	X / Y	Lungime segment	Punct început	X / Y	Punct sfârșit	X / Y	Lungime segment	Punct început	X / Y	Punct sfârșit	X / Y	Lungime segment
1	506.628,895 648.236,582	2	506.639,607 648.227,718	13.904	2	506.639,607 648.227,718	3	506.657,771 648.212,133	23.934	3	506.657,771 648.212,133	4	506.692,622 648.190,297	41.127
4	506.692,622 648.190,297	5	506.696,148 648.188,168	4.119	5	506.696,148 648.188,168	6	506.704,701 648.193,841	10.263	6	506.704,701 648.193,841	7	506.732,89 648.190,081	28.439
7	506.732,89 648.190,081	8	506.752,59 648.187,798	19.832	8	506.752,59 648.187,798	9	506.757,091 648.182,859	6.682	9	506.757,091 648.182,859	10	506.761,03 648.177,586	6.582
10	506.761,03 648.177,586	11	506.763,398 648.172,135	5.943	11	506.763,398 648.172,135	12	506.764,121 648.170,909	1.423	12	506.764,121 648.170,909	13	506.776,089 648.150,623	23.553
13	506.776,089 648.150,623	14	506.787,035 648.127,028	26.01	14	506.787,035 648.127,028	15	506.791,07 648.120,259	7.88	15	506.791,07 648.120,259	16	506.801,939 648.100,587	22.475
16	506.801,939 648.100,587	17	506.806,665 648.089,297	12.239	17	506.806,665 648.089,297	18	506.807,704 648.086,792	2.712	18	506.807,704 648.086,792	19	506.812,347 648.069,609	17.799
19	506.812,347 648.069,609	20	506.815,126 648.060,859	9.181	20	506.815,126 648.060,859	21	506.819,512 648.062,27	4.607	21	506.819,512 648.062,27	22	506.825,814 648.065,187	6.944
22	506.825,814 648.065,187	23	506.831,536 648.068,101	6.421	23	506.831,536 648.068,101	24	506.840,426 648.073,962	10.648	24	506.840,426 648.073,962	25	506.849,875 648.080,687	11.598
25	506.849,875 648.080,687	26	506.855,615 648.085,694	7.617	26	506.855,615 648.085,694	27	506.866,837 648.095,474	14.886	27	506.866,837 648.095,474	28	506.878,608 648.105,499	15.461
28	506.878,608 648.105,499	29	506.872,083 648.120,039	15.937	29	506.872,083 648.120,039	30	506.867,285 648.132,059	12.942	30	506.867,285 648.132,059	31	506.862,954 648.139,875	8.936
31	506.862,954 648.139,875	32	506.859,6 648.148,798	9.533	32	506.859,6 648.148,798	33	506.854,456 648.160,573	12.85	33	506.854,456 648.160,573	34	506.859,285 648.165,917	7.203
34	506.859,285 648.165,917	35	506.851,489 648.176,54	13.177	35	506.851,489 648.176,54	36	506.840,836 648.190,183	17.309	36	506.840,836 648.190,183	37	506.834,208 648.199,897	11.76
37	506.834,208 648.199,897	38	506.832,34 648.202,698	3.367	38	506.832,34 648.202,698	39	506.830,544 648.203,978	2.205	39	506.830,544 648.203,978	40	506.824,876 648.211,289	9.251
40	506.824,876 648.211,289	41	506.817,625 648.221,737	12.718	41	506.817,625 648.221,737	42	506.812,688 648.228,926	8.721	42	506.812,688 648.228,926	43	506.805,166 648.237,491	11.399
43	506.805,166 648.237,491	44	506.799,424 648.244,425	9.003	44	506.799,424 648.244,425	45	506.794,265 648.250,552	8.01	45	506.794,265 648.250,552	46	506.785,88 648.245,034	10.038
46	506.785,88 648.245,034	47	506.791,09 648.238,13	8.649	47	506.791,09 648.238,13	48	506.787,598 648.233,899	5.486	48	506.787,598 648.233,899	49	506.783,452 648.238,017	5.844
49	506.783,452 648.238,017	50	506.774,41 648.230,876	11.522	50	506.774,41 648.230,876	51	506.773,23 648.231,567	1.367	51	506.773,23 648.231,567	52	506.768,594 648.228,37	5.631
52	506.768,594 648.228,37	53	506.764,217 648.237,182	9.839	53	506.764,217 648.237,182	54	506.769,032 648.241,234	6.293	54	506.769,032 648.241,234	55	506.762,707 648.252,257	12.709
55	506.762,707 648.252,257	56	506.759,343 648.252,094	3.368	56	506.759,343 648.252,094	57	506.748,317 648.246,333	12.44	57	506.748,317 648.246,333	58	506.743,093 648.243,465	5.959
58	506.743,093 648.243,465	59	506.733,812 648.238,971	10.312	59	506.733,812 648.238,971	60	506.730,425 648.237,082	3.878	60	506.730,425 648.237,082	61	506.725,062 648.233,97	6.201
61	506.725,062 648.233,97	62	506.720,34 648.239,913	7.591	62	506.720,34 648.239,913	63	506.715,418 648.244,715	6.876	63	506.715,418 648.244,715	64	506.713,594 648.246,737	2.723
64	506.713,594 648.246,737	65	506.712,036 648.248,464	2.326	65	506.712,036 648.248,464	66	506.704,22 648.254,895	10.122	66	506.704,22 648.254,895	67	506.695,957 648.261,856	10.804
67	506.695,957 648.261,856	68	506.687,246 648.268,817	11.151	68	506.687,246 648.268,817	69	506.677,023 648.277,068	13.137	69	506.677,023 648.277,068	70	506.673,308 648.279,154	4.261
70	506.673,308 648.279,154	71	506.672,537 648.279,675	0.931	71	506.672,537 648.279,675	72	506.670,484 648.281,062	2.478	72	506.670,484 648.281,062	73	506.667,66 648.282,97	3.408
73	506.667,66 648.282,97	74	506.660,537 648.287,55	8.468	74	506.660,537 648.287,55	75	506.654,742 648.291,503	7.015	75	506.654,742 648.291,503	76	506.647,72 648.296,642	8.702
76	506.647,72 648.296,642	77	506.641,749 648.301,395	7.632	77	506.641,749 648.301,395	78	506.638,035 648.305,262	5.362	78	506.638,035 648.305,262	79	506.625,263 648.317,779	17.883
79	506.625,263 648.317,779	80	506.618,817 648.324,847	9.566	80	506.618,817 648.324,847	81	506.603,324 648.316,92	17.403	81	506.603,324 648.316,92	82	506.598,65 648.314,631	5.204
82	506.598,65 648.314,631	83	506.589,518 648.309,282	10.583	83	506.589,518 648.309,282	84	506.575,872 648.301,91	15.51	84	506.575,872 648.301,91	85	506.534,755 648.279,842	46.665
85	506.534,755 648.279,842	86	506.519,6 648.272,564	16.812	86	506.519,6 648.272,564	87	506.550,596 648.261,556	32.893	87	506.550,596 648.261,556	88	506.569,178 648.261,346	18.583
88	506.569,178 648.261,346	89	506.589,432 648.260,63	20.267	89	506.589,432 648.260,63	1	506.628,895 648.236,582	46.213					

** Lungimile segmentelor sunt determinate în planul de proiecție Stereo 70 și sunt rotunjite la 1 milimetru.

*** Distanța dintre puncte este formată din segmente cumulate ce sunt mai mici decât valoarea 1 milimetru.

**DATE DESPRE IMOBILUL NR. 529**

Oficiul de Cadastru și Publicitate Imobiliară SUCEAVA
Biroul de Cadastru și Publicitate Imobiliară Vatra Dornei

A. Partea I. Descrierea imobilului

TEREN Extravilan

Adresa: Jud. Suceava

Nr. Crt	Nr cadastral Nr. topografic	Suprafața* (mp)	Observații / Referințe
A1		7.686	Sector cadastral:12 Teren imprejmuit; 480/198parte(CF 31911)

B. Partea II. Proprietari și acte

Inscrieri privitoare la dreptul de proprietate și alte drepturi reale		Referințe
/		
Act Normativ nr. 7, din 13/03/1996 emis de PARLAMENTUL ROMANIEI;		
B1	Intabulare, drept de PROPRIETATE, dobandit prin Lege, cota actuala 1/1, cota initiala 1/1 1) NEIDENTIFICAT NEIDENTIFICAT	A1
Act Administrativ nr. 7376, din 27/09/2022 emis de PRIMARIA COMUNEI POIANA STAMPEI;		
B2	SE NOTEAZA POSESIA FAPTICA IN FAVOAREA LUI 1) CHIFORESCU DINA 2) CHIFORESCU GHEORGHE	A1

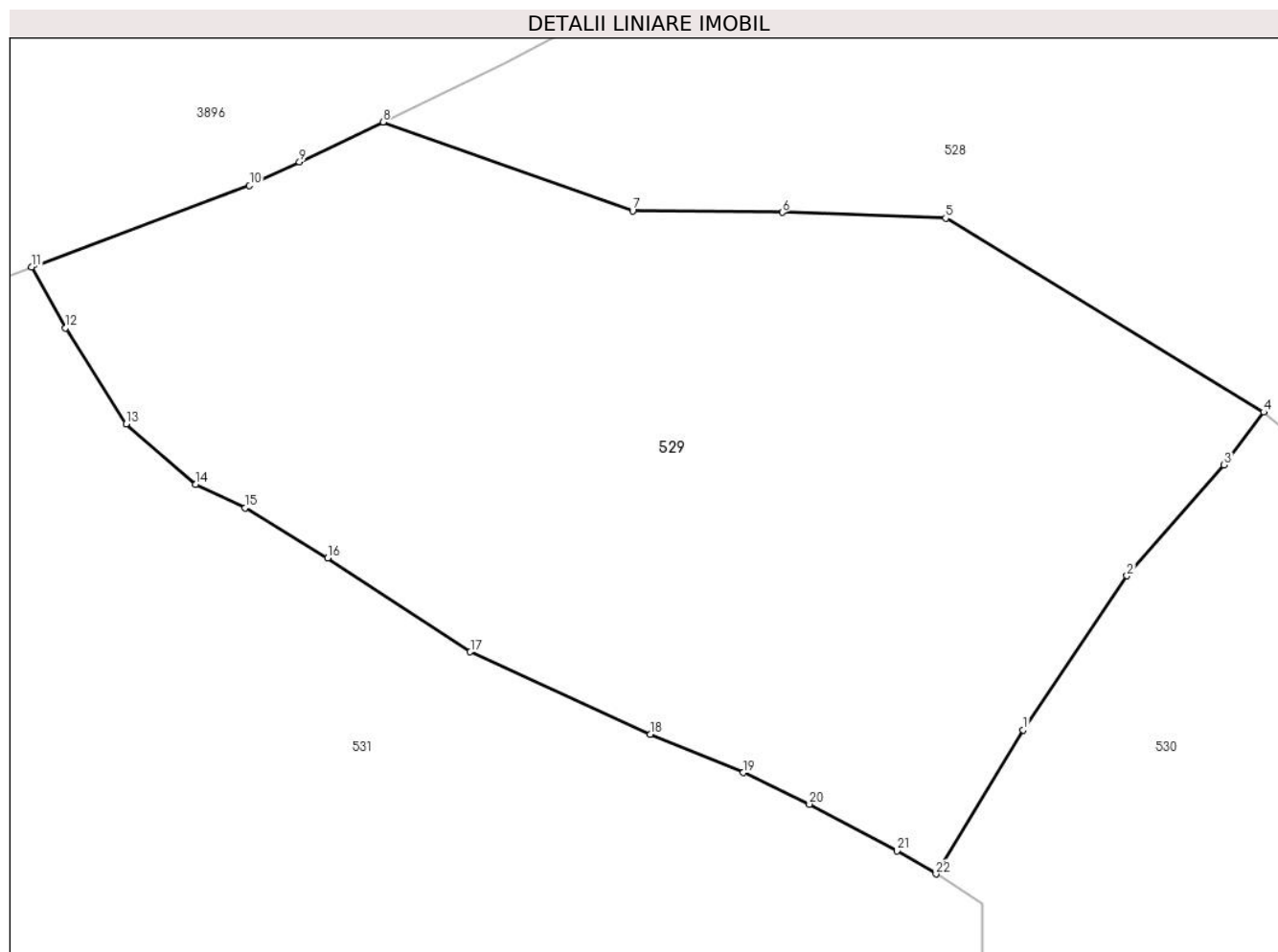
C. Partea III. SARCINI .

Inscrieri privind dezmembramintele dreptului de proprietate, drepturi reale de garanție și sarcini	Referințe
NU SUNT	

Teren

Nr cadastral	Suprafața (mp)*	Observații / Referințe
	7.686	480/198parte(CF 31911)

* Suprafața este determinată în planul de proiecție Stereo 70.



Date referitoare la teren

Crt	Categorie folosință	Intra vilan	Suprafața (mp)	Tarla	Parcelă	Nr. topo	Observații / Referințe
1	faneata	NU	7.686	-	-	-	

Lungime Segmente

1) Valorile lungimilor segmentelor sunt obținute din proiecție în plan.

Punct început	X / Y	Punct sfârșit	X / Y	Lungime segment (** (m)
1	506.599,06 648.197,177	2	506.611,93 648.216,283	23.036
3	506.623,99 648.230,025	4	506.628,895 648.236,582	8.189
5	506.589,432 648.260,63	6	506.569,178 648.261,346	20.267
7	506.550,596 648.261,556	8	506.519,6 648.272,564	32.893
9	506.509,244 648.267,59	10	506.503,044 648.264,674	6.852

Punct început	X / Y	Punct sfârșit	X / Y	Lungime segment (** (m)
2	506.611,93 648.216,283	3	506.623,99 648.230,025	18.283
4	506.628,895 648.236,582	5	506.589,432 648.260,63	46.213
6	506.569,178 648.261,346	7	506.550,596 648.261,556	18.583
8	506.519,6 648.272,564	9	506.509,244 648.267,59	11.489
10	506.503,044 648.264,674	11	506.476,001 648.254,586	28.863

Punct început	X / Y	Punct sfârșit	X / Y	Lungime segment (** (m)
11	506.476,001 648.254,586	12	506.480,214 648.247,024	8.656
13	506.487,736 648.235,129	14	506.496,372 648.227,651	11.424
15	506.502,494 648.224,688	16	506.512,749 648.218,494	11.98
17	506.530,442 648.206,846	18	506.552,751 648.196,615	24.543
19	506.564,344 648.191,893	20	506.572,53 648.187,971	9.077
21	506.583,407 648.182,174	22	506.588,226 648.179,303	5.609

Punct început	X / Y	Punct sfârșit	X / Y	Lungime segment (** (m)
12	506.480,214 648.247,024	13	506.487,736 648.235,129	14.074
14	506.496,372 648.227,651	15	506.502,494 648.224,688	6.801
16	506.512,749 648.218,494	17	506.530,442 648.206,846	21.183
18	506.552,751 648.196,615	19	506.564,344 648.191,893	12.518
20	506.572,53 648.187,971	21	506.583,407 648.182,174	12.325
22	506.588,226 648.179,303	1	506.599,06 648.197,177	20.901

** Lungimile segmentelor sunt determinate în planul de proiecție Stereo 70 și sunt rotunjite la 1 milimetru.

*** Distanța dintre puncte este formată din segmente cumulate ce sunt mai mici decât valoarea 1 milimetru.

**DATE DESPRE IMOBILUL NR. 530**

Oficiul de Cadastru și Publicitate Imobiliară SUCEAVA
 Biroul de Cadastru și Publicitate Imobiliară Vatra Dornei

A. Partea I. Descrierea imobilului

TEREN Extravilan

Adresa: Jud. Suceava

Nr. Crt	Nr cadastral Nr. topografic	Suprafața* (mp)	Observații / Referințe
A1		9.267	Sector cadastral:12 Teren imprejmuit; 480/294(CF 31930),459parte(CF 31934)

B. Partea II. Proprietari și acte

Inscrieri privitoare la dreptul de proprietate și alte drepturi reale		Referințe
/		
Act Normativ nr. 7, din 13/03/1996 emis de PARLAMENTUL ROMANIEI;		
B1	Intabulare, drept de PROPRIETATE, dobandit prin Lege, cota actuala 1/1, cota initiala 1/1 1) NEIDENTIFICAT NEIDENTIFICAT	A1
Act Administrativ nr. 6322, din 23/08/2022 emis de RIMARIA COMUNEI POIANA STAMPEI;		
B2	SE NOTEAZA POSESIA FAPTICA IN FAVOAREA LUI 1) CHIPERI GHEORGHE	A1

C. Partea III. SARCINI .

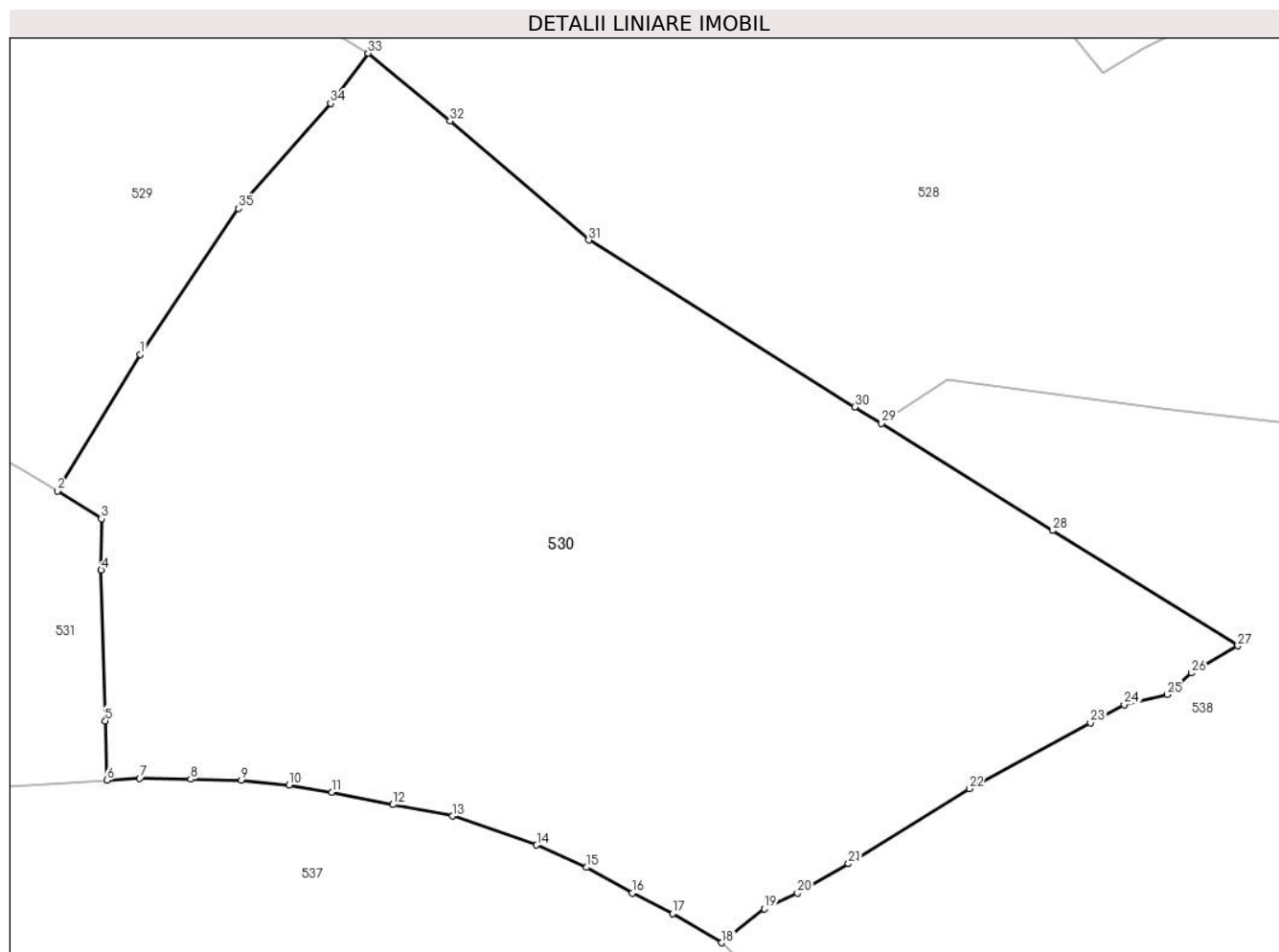
Inscrieri privind dezmembramintele dreptului de proprietate, drepturi reale de garanție și sarcini	Referințe
NU SUNT	

Anexa Nr. 1 La Partea I

Teren

Nr cadastral	Suprafața (mp)*	Observații / Referințe
	9.267	480/294(CF 31930),459parte(CF 31934)

* Suprafața este determinată în planul de proiecție Stereo 70.



Date referitoare la teren

Crt	Categorie folosință	Intravilan	Suprafața (mp)	Tarla	Parcelă	Nr. topo	Observații / Referințe
1	faneata	NU	9.267	-	-	-	

Lungime Segmente

1) Valorile lungimilor segmentelor sunt obținute din proiecție în plan.

Punct început	X / Y	Punct sfârșit	X / Y	Lungime segment (** (m)
1	506.599,06 648.197,177	2	506.588,226 648.179,303	20.901
3	506.593,958 648.175,661	4	506.593,934 648.168,93	6.731
5	506.594,477 648.149,218	6	506.594,663 648.141,431	7.789
7	506.598,997 648.141,704	8	506.605,64 648.141,573	6.644
9	506.612,293 648.141,446	10	506.618,528 648.140,831	6.265

Punct început	X / Y	Punct sfârșit	X / Y	Lungime segment (** (m)
2	506.588,226 648.179,303	3	506.593,958 648.175,661	6.791
4	506.593,934 648.168,93	5	506.594,477 648.149,218	19.719
6	506.594,663 648.141,431	7	506.598,997 648.141,704	4.343
8	506.605,64 648.141,573	9	506.612,293 648.141,446	6.654
10	506.618,528 648.140,831	11	506.624,18 648.139,847	5.737

Punct început	X / Y	Punct sfârșit	X / Y	Lungime segment (** (m)
11	506.624,18 648.139,847	12	506.632,15 648.138,256	8.127
13	506.639,966 648.136,758	14	506.650,966 648.132,963	11.636
15	506.657,479 648.130,032	16	506.663,463 648.126,653	6.872
17	506.668,754 648.124,007	18	506.675,212 648.120,167	7.513
19	506.680,787 648.124,608	20	506.685,135 648.126,653	4.805
21	506.691,804 648.130,509	22	506.707,606 648.140,349	18.615
23	506.723,481 648.148,931	24	506.727,906 648.151,343	5.04
25	506.733,533 648.152,672	26	506.736,74 648.155,468	4.255
27	506.742,784 648.159,037	28	506.718,522 648.174,127	28.572
29	506.696,148 648.188,168	30	506.692,622 648.190,297	4.119
31	506.657,771 648.212,133	32	506.639,607 648.227,718	23.934
33	506.628,895 648.236,582	34	506.623,99 648.230,025	8.189
35	506.611,93 648.216,283	1	506.599,06 648.197,177	23.036

Punct început	X / Y	Punct sfârșit	X / Y	Lungime segment (** (m)
12	506.632,15 648.138,256	13	506.639,966 648.136,758	7.958
14	506.650,966 648.132,963	15	506.657,479 648.130,032	7.142
16	506.663,463 648.126,653	17	506.668,754 648.124,007	5.916
18	506.675,212 648.120,167	19	506.680,787 648.124,608	7.128
20	506.685,135 648.126,653	21	506.691,804 648.130,509	7.704
22	506.707,606 648.140,349	23	506.723,481 648.148,931	18.046
24	506.727,906 648.151,343	25	506.733,533 648.152,672	5.782
26	506.736,74 648.155,468	27	506.742,784 648.159,037	7.019
28	506.718,522 648.174,127	29	506.696,148 648.188,168	26.415
30	506.692,622 648.190,297	31	506.657,771 648.212,133	41.127
32	506.639,607 648.227,718	33	506.628,895 648.236,582	13.904
34	506.623,99 648.230,025	35	506.611,93 648.216,283	18.283

** Lungimile segmentelor sunt determinate în planul de proiecție Stereo 70 și sunt rotunjite la 1 milimetru.

*** Distanța dintre puncte este formată din segmente cumulate ce sunt mai mici decât valoarea 1 milimetru.

**DATE DESPRE IMOBILUL NR. 531**

Oficiul de Cadastru și Publicitate Imobiliară SUCEAVA
Biroul de Cadastru și Publicitate Imobiliară Vatra Dornei

A. Partea I. Descrierea imobilului

TEREN Extravilan

Adresa: Jud. Suceava, zona Tataru

Nr. Crt	Nr cadastral Nr. topografic	Suprafața* (mp)	Observații / Referințe
A1	34099	Din acte: 15.387 Masurata: 15.394	Sector cadastral:12 Teren imprejmuit;

B. Partea II. Proprietari și acte

Inscrieri privitoare la dreptul de proprietate și alte drepturi reale		Referințe
15442 / 22/10/2020		
Act Notarial nr. 1335, din 23/09/2020 emis de REY OLTICA VERONICA (act administrativ nr 6990 din 23.09.2020, emis de Primăria comunei Poiana Stampei);		
B1	se notează POSESIA asupra imobilului 1) PRALEA MARIA	A1
/		
Act Normativ nr. 7, din 13/03/1996 emis de PARLAMENTUL ROMANIEI;		
B2	Intabulare, drept de PROPRIETATE, dobandit prin Lege, cota actuala 1/1, cota initiala 1/1 1) NEIDENTIFICAT NEIDENTIFICAT	A1

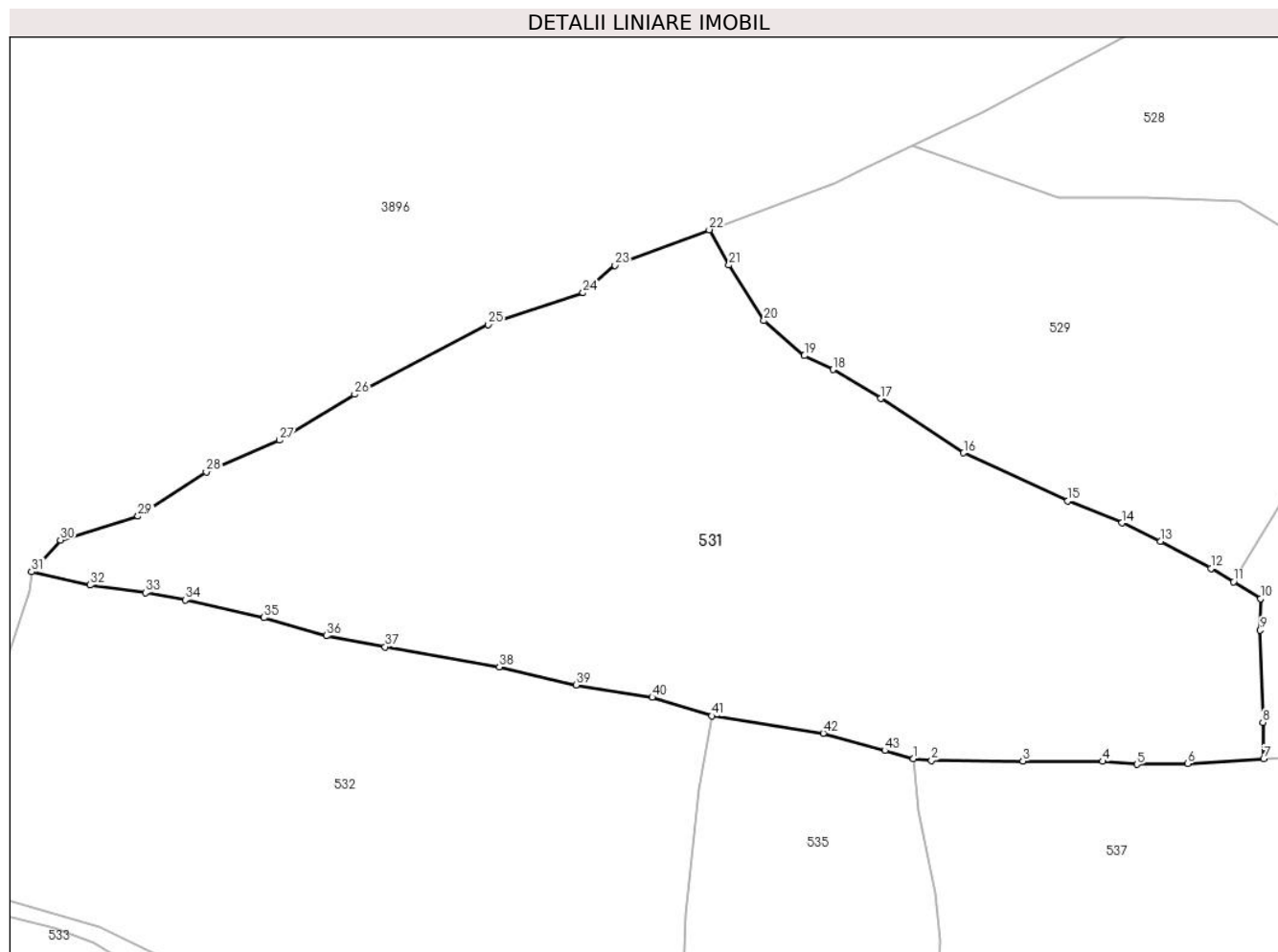
C. Partea III. SARCINI .

Inscrieri privind dezmembramintele dreptului de proprietate, drepturi reale de garanție și sarcini	Referințe
NU SUNT	

Teren

Nr cadastral	Suprafața (mp)*	Observații / Referințe
34099	Din acte: 15.387 Masurata: 15.394	

* Suprafața este determinată în planul de proiecție Stereo 70.



Date referitoare la teren

Crt	Categorie folosință	Intravilan	Suprafața (mp)	Tarla	Parcelă	Nr. topo	Observații / Referințe
1	faneata	NU	15.394	-	-	-	Imprejmuit cu gard din lemn.

Lungime Segmente

1) Valorile lungimilor segmentelor sunt obținute din proiecție în plan.

Punct început	X / Y	Punct sfârșit	X / Y	Lungime segment
1	506.519,735 648.141,511	2	506.523,586 648.141,095	3.873
4	506.560,188 648.140,898	5	506.567,534 648.140,247	7.375
7	506.594,663 648.141,431	8	506.594,477 648.149,218	7.789
10	506.593,958 648.175,661	11	506.588,226 648.179,303	6.791
13	506.572,53 648.187,971	14	506.564,344 648.191,893	9.077

Punct început	X / Y	Punct sfârșit	X / Y	Lungime segment
2	506.523,586 648.141,095	3	506.543,137 648.140,992	19.551
5	506.567,534 648.140,247	6	506.578,398 648.140,403	10.865
8	506.594,477 648.149,218	9	506.593,934 648.168,93	19.719
11	506.588,226 648.179,303	12	506.583,407 648.182,174	5.609
14	506.564,344 648.191,893	15	506.552,751 648.196,615	12.518

Punct început	X / Y	Punct sfârșit	X / Y	Lungime segment
3	506.543,137 648.140,992	4	506.560,188 648.140,898	17.051
6	506.578,398 648.140,403	7	506.594,663 648.141,431	16.297
9	506.593,934 648.168,93	10	506.593,958 648.175,661	6.731
12	506.583,407 648.182,174	13	506.572,53 648.187,971	12.325
15	506.552,751 648.196,615	16	506.530,442 648.206,846	24.543

Punct început	X / Y	Punct sfârșit	X / Y	Lungime segment	Punct început	X / Y	Punct sfârșit	X / Y	Lungime segment	Punct început	X / Y	Punct sfârșit	X / Y	Lungime segment
16	506.530,442 648.206,846	17	506.512,749 648.218,494	21.183	17	506.512,749 648.218,494	18	506.502,494 648.224,688	11.98	18	506.502,494 648.224,688	19	506.496,372 648.227,651	6.801
19	506.496,372 648.227,651	20	506.487,736 648.235,129	11.424	20	506.487,736 648.235,129	21	506.480,214 648.247,024	14.074	21	506.480,214 648.247,024	22	506.476,001 648.254,586	8.656
22	506.476,001 648.254,586	23	506.455,856 648.246,985	21.531	23	506.455,856 648.246,985	24	506.449,024 648.241,085	9.027	24	506.449,024 648.241,085	25	506.428,698 648.234,304	21.427
25	506.428,698 648.234,304	26	506.400,115 648.219,383	32.243	26	506.400,115 648.219,383	27	506.384,104 648.209,557	18.786	27	506.384,104 648.209,557	28	506.368,383 648.202,787	17.117
28	506.368,383 648.202,787	29	506.353,775 648.193,324	17.405	29	506.353,775 648.193,324	30	506.337,16 648.188,224	17.38	30	506.337,16 648.188,224	31	506.331,003 648.181,455	9.15
31	506.331,003 648.181,455	32	506.343,513 648.178,601	12.831	32	506.343,513 648.178,601	33	506.355,399 648.176,932	12.003	33	506.355,399 648.176,932	34	506.363,881 648.175,43	8.614
34	506.363,881 648.175,43	35	506.380,742 648.171,626	17.285	35	506.380,742 648.171,626	36	506.394,052 648.167,768	13.858	36	506.394,052 648.167,768	37	506.406,66 648.165,39	12.83
37	506.406,66 648.165,39	38	506.431,087 648.161,07	24.806	38	506.431,087 648.161,07	39	506.447,492 648.157,231	16.848	39	506.447,492 648.157,231	40	506.463,806 648.154,623	16.521
40	506.463,806 648.154,623	41	506.476,591 648.150,616	13.398	41	506.476,591 648.150,616	42	506.500,405 648.146,935	24.097	42	506.500,405 648.146,935	43	506.513,614 648.143,214	13.723
43	506.513,614 648.143,214	1	506.519,735 648.141,511	6.353										

** Lungimile segmentelor sunt determinate în planul de proiecție Stereo 70 și sunt rotunjite la 1 milimetru.

*** Distanța dintre puncte este formată din segmente cumulate ce sunt mai mici decât valoarea 1 milimetru.

**DATE DESPRE IMOBILUL NR. 532**

Oficiul de Cadastru și Publicitate Imobiliară SUCEAVA
Biroul de Cadastru și Publicitate Imobiliară Vatra Dornei

A. Partea I. Descrierea imobilului

TEREN Extravilan

Adresa: Jud. Suceava

Nr. Crt	Nr cadastral Nr. topografic	Suprafața* (mp)	Observații / Referințe
A1		12.756	Sector cadastral:12 Teren neimprejmuit; 480/137 parte(CF 31563)

B. Partea II. Proprietari și acte

Inscrieri privitoare la dreptul de proprietate și alte drepturi reale		Referințe
/		
Act Normativ nr. 7, din 13/03/1996 emis de PARLAMENTUL ROMANIEI;		
B1	Intabulare, drept de PROPRIETATE, dobandit prin Lege, cota actuala 1/1, cota initiala 1/1 1) NEIDENTIFICAT NEIDENTIFICAT	A1
Act Administrativ nr. 6244, din 22/08/2022 emis de PRIMARIA COMUNEI POIANA STAMPEI;		
B2	SE NOTEAZA POSESIA FAPTICA IN FAVOAREA LUI 1) IVAN GAVRIL 2) IVAN DIDINA	A1

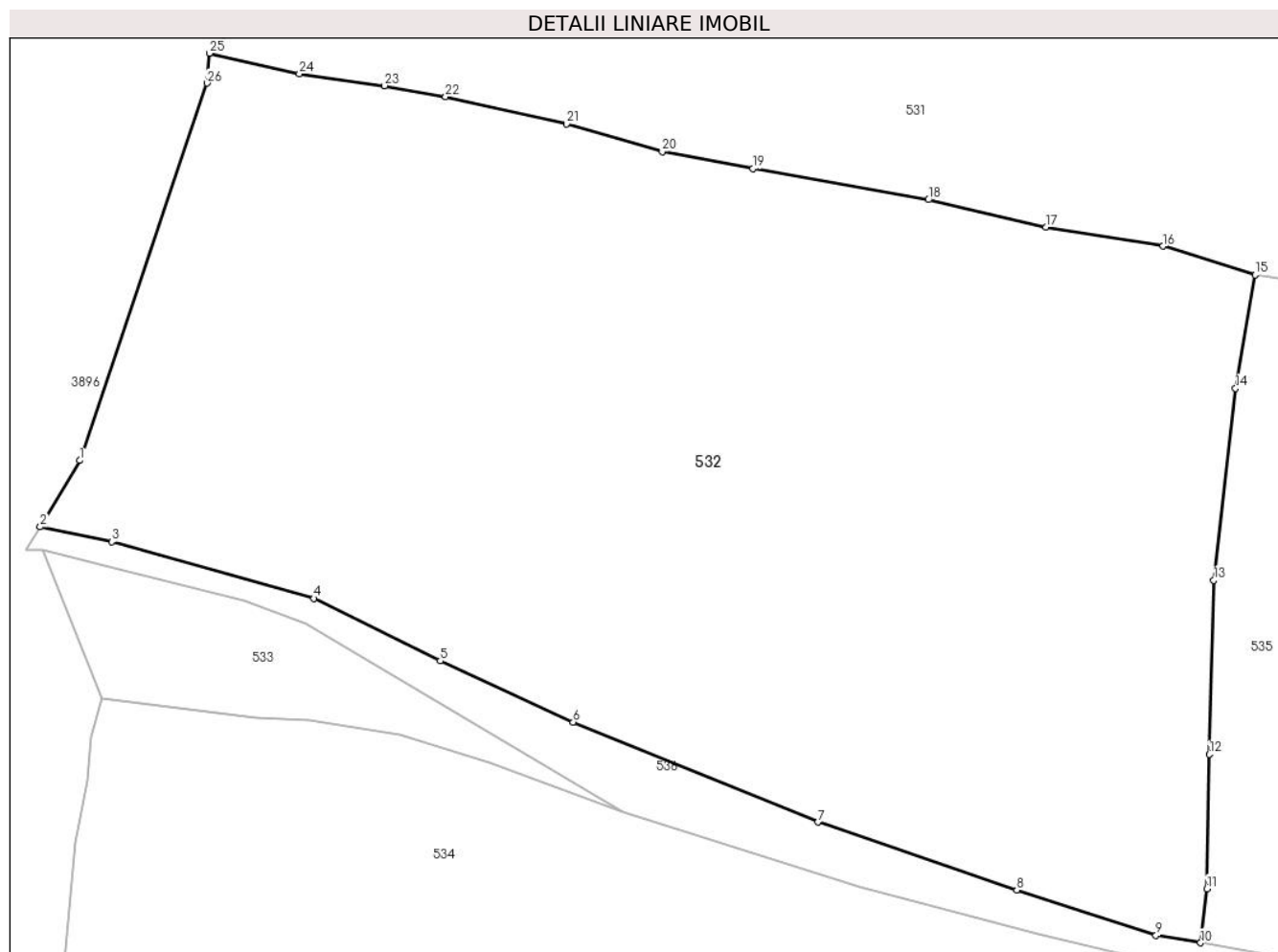
C. Partea III. SARCINI .

Inscrieri privind dezmembramintele dreptului de proprietate, drepturi reale de garanție și sarcini	Referințe
NU SUNT	

Teren

Nr cadastral	Suprafața (mp)*	Observații / Referințe
	12.756	480/137 parte(CF 31563)

* Suprafața este determinată în planul de proiecție Stereo 70.



Date referitoare la teren

Crt	Categorie folosință	Intra vilan	Suprafața (mp)	Tarla	Parcelă	Nr. topo	Observații / Referințe
1	arabil	NU	1.296	-	-	-	
2	faneata	NU	9.599	-	-	-	
3	pasune	NU	1.861	-	-	-	

Lungime Segmente

1) Valorile lungimilor segmentelor sunt obținute din proiecție în plan.

Punct început	X / Y	Punct sfârșit	X / Y	Lungime segment (** (m)
1	506.312,932 648.124,785	2	506.307,441 648.115,544	10.749
3	506.317,385 648.113,48	4	506.345,535 648.105,597	29.233
5	506.363,134 648.096,899	6	506.381,64 648.088,386	20.37
7	506.415,716 648.074,46	8	506.443,412 648.065,043	29.253

Punct început	X / Y	Punct sfârșit	X / Y	Lungime segment (** (m)
2	506.307,441 648.115,544	3	506.317,385 648.113,48	10.156
4	506.345,535 648.105,597	5	506.363,134 648.096,899	19.631
6	506.381,64 648.088,386	7	506.415,716 648.074,46	36.812
8	506.443,412 648.065,043	9	506.462,804 648.058,696	20.404

Punct început	X / Y	Punct sfârșit	X / Y	Lungime segment (** (m)
9	506.462,804 648.058,696	10	506.469,015 648.057,678	6.294
11	506.469,89 648.065,198	12	506.470,221 648.083,904	18.709
13	506.470,845 648.108,103	14	506.473,867 648.134,816	26.883
15	506.476,591 648.150,616	16	506.463,806 648.154,623	13.398
17	506.447,492 648.157,231	18	506.431,087 648.161,07	16.848
19	506.406,66 648.165,39	20	506.394,052 648.167,768	12.83
21	506.380,742 648.171,626	22	506.363,881 648.175,43	17.285
23	506.355,399 648.176,932	24	506.343,513 648.178,601	12.003
25	506.331,003 648.181,455	26	506.330,655 648.177,304	4.166

Punct început	X / Y	Punct sfârșit	X / Y	Lungime segment (** (m)
10	506.469,015 648.057,678	11	506.469,89 648.065,198	7.571
12	506.470,221 648.083,904	13	506.470,845 648.108,103	24.207
14	506.473,867 648.134,816	15	506.476,591 648.150,616	16.033
16	506.463,806 648.154,623	17	506.447,492 648.157,231	16.521
18	506.431,087 648.161,07	19	506.406,66 648.165,39	24.806
20	506.394,052 648.167,768	21	506.380,742 648.171,626	13.858
22	506.363,881 648.175,43	23	506.355,399 648.176,932	8.614
24	506.343,513 648.178,601	25	506.331,003 648.181,455	12.831
26	506.330,655 648.177,304	1	506.312,932 648.124,785	55.429

** Lungimile segmentelor sunt determinate în planul de proiecție Stereo 70 și sunt rotunjite la 1 milimetru.

*** Distanța dintre puncte este formată din segmente cumulate ce sunt mai mici decât valoarea 1 milimetru.

**DATE DESPRE IMOBILUL NR. 533**

Oficiul de Cadastru și Publicitate Imobiliară SUCEAVA
Biroul de Cadastru și Publicitate Imobiliară Vatra Dornei

A. Partea I. Descrierea imobilului

TEREN Extravilan

Adresa: Jud. Suceava

Nr. Crt	Nr cadastral Nr. topografic	Suprafața* (mp)	Observații / Referințe
A1		798	Sector cadastral:12 Teren imprejmuit; 480/137 parte(CF 31563)

B. Partea II. Proprietari și acte

Inscrieri privitoare la dreptul de proprietate și alte drepturi reale		Referințe
/		
Act Normativ nr. 7, din 13/03/1996 emis de PARLAMENTUL ROMANIEI;		
B1	Intabulare, drept de PROPRIETATE, dobandit prin Lege, cota actuala 1/1, cota initiala 1/1 1) NEIDENTIFICAT NEIDENTIFICAT	A1
Act Administrativ nr. 6244, din 22/08/2022 emis de PRIMARIA COMUNEI POIANA STAMPEI;		
B2	SE NOTEAZA POSESIA FAPTICA IN FAVOAREA LUI 1) IVAN GAVRIL	A1

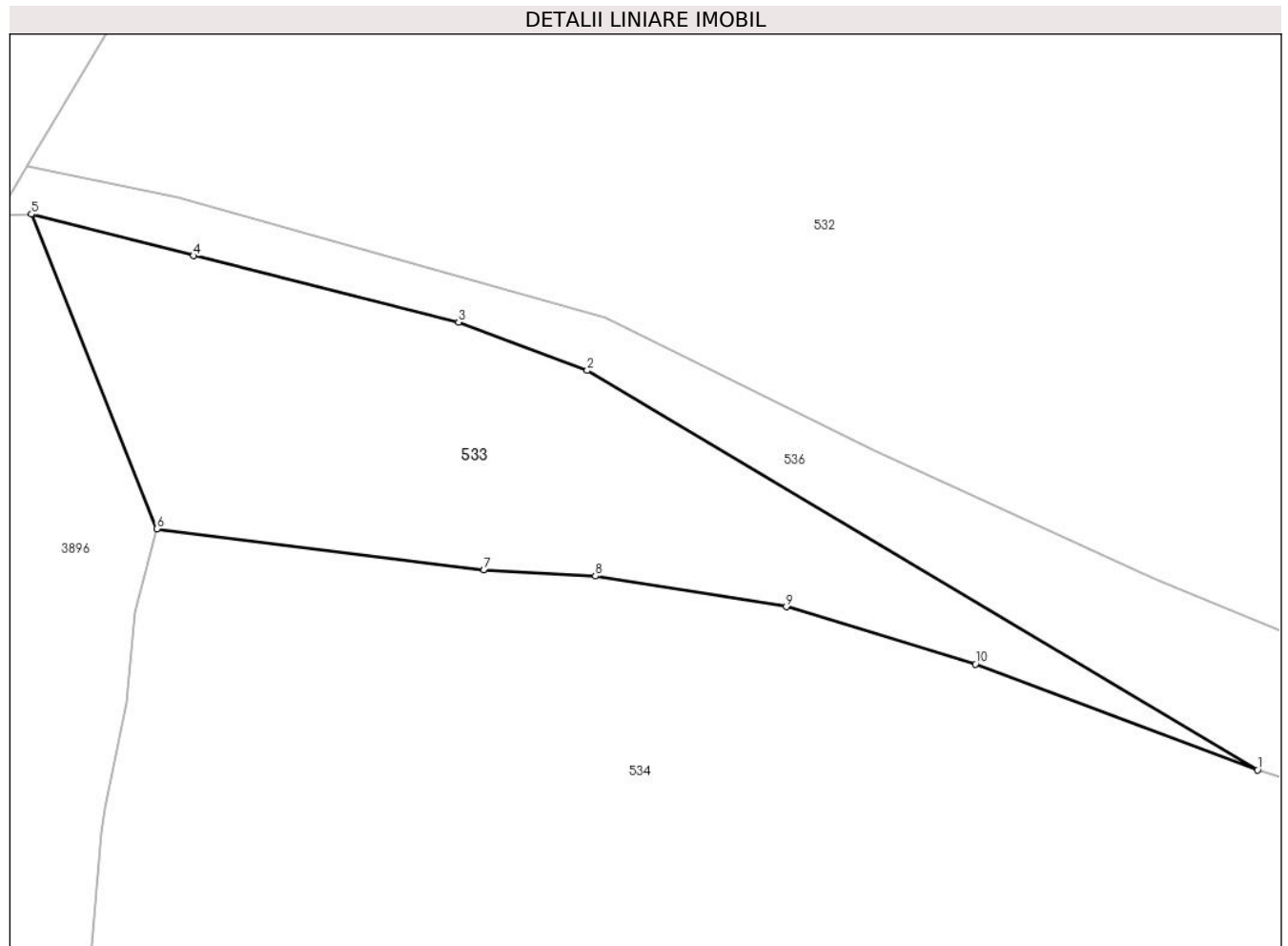
C. Partea III. SARCINI .

Inscrieri privind dezmembramintele dreptului de proprietate, drepturi reale de garanție și sarcini	Referințe
NU SUNT	

Teren

Nr cadastral	Suprafața (mp)*	Observații / Referințe
	798	480/137 parte(CF 31563)

* Suprafața este determinată în planul de proiecție Stereo 70.



Date referitoare la teren

Crt	Categorie folosință	Intravilan	Suprafața (mp)	Tarla	Parcelă	Nr. topo	Observații / Referințe
1	pasune	NU	798	-	-	-	

Lungime Segmente

1) Valorile lungimilor segmentelor sunt obținute din proiecție în plan.

Punct început	X / Y	Punct sfârșit	X / Y	Lungime segment (** (m)
1	506.388,492 648.075,819	2	506.344,326 648.102,099	51.393
2	506.344,326 648.102,099	3	506.335,866 648.105,271	9.035
3	506.335,866 648.105,271	4	506.318,392 648.109,652	18.015
4	506.318,392 648.109,652	5	506.307,721 648.112,383	11.015
5	506.307,721 648.112,383	6	506.315,974 648.091,675	22.292

Punct început	X / Y	Punct sfârșit	X / Y	Lungime segment (** (m)
6	506.315,974 648.091,675	7	506.337,532 648.088,971	21.727
7	506.337,532 648.088,971	8	506.344,868 648.088,575	7.347
8	506.344,868 648.088,575	9	506.357,443 648.086,553	12.737
9	506.357,443 648.086,553	10	506.369,909 648.082,788	13.022
10	506.369,909 648.082,788	1	506.388,492 648.075,819	19.847

** Lungimile segmentelor sunt determinate în planul de proiecție Stereo 70 și sunt rotunjite la 1 milimetru.

*** Distanța dintre puncte este formată din segmente cumulate ce sunt mai mici decât valoarea 1 milimetru.

**DATE DESPRE IMOBILUL NR. 534**

Oficiul de Cadastru și Publicitate Imobiliară SUCEAVA
Biroul de Cadastru și Publicitate Imobiliară Vatra Dornei

A. Partea I. Descrierea imobilului

TEREN Extravilan

Adresa: Jud. Suceava

Nr. Crt	Nr cadastral Nr. topografic	Suprafața* (mp)	Observații / Referințe
A1		17.476	Sector cadastral:12 Teren neimprejmuit; 480/137 parte(CF 31563)

B. Partea II. Proprietari și acte

Inscrieri privitoare la dreptul de proprietate și alte drepturi reale		Referințe
/		
Act Normativ nr. 7, din 13/03/1996 emis de PARLAMENTUL ROMANIEI;		
B1	Intabulare, drept de PROPRIETATE, dobandit prin Lege, cota actuala 1/1, cota initiala 1/1 1) NEIDENTIFICAT NEIDENTIFICAT	A1
Act Administrativ nr. 6279, din 22/08/2022 emis de PRIMARIA COMUNEI POIANA STAMPEI;		
B2	SE NOTEAZA POSESIA FAPTICA IN FAVOAREA LUI 1) VASILUT NELU 2) SPINU MARINELA-DANIELA	A1

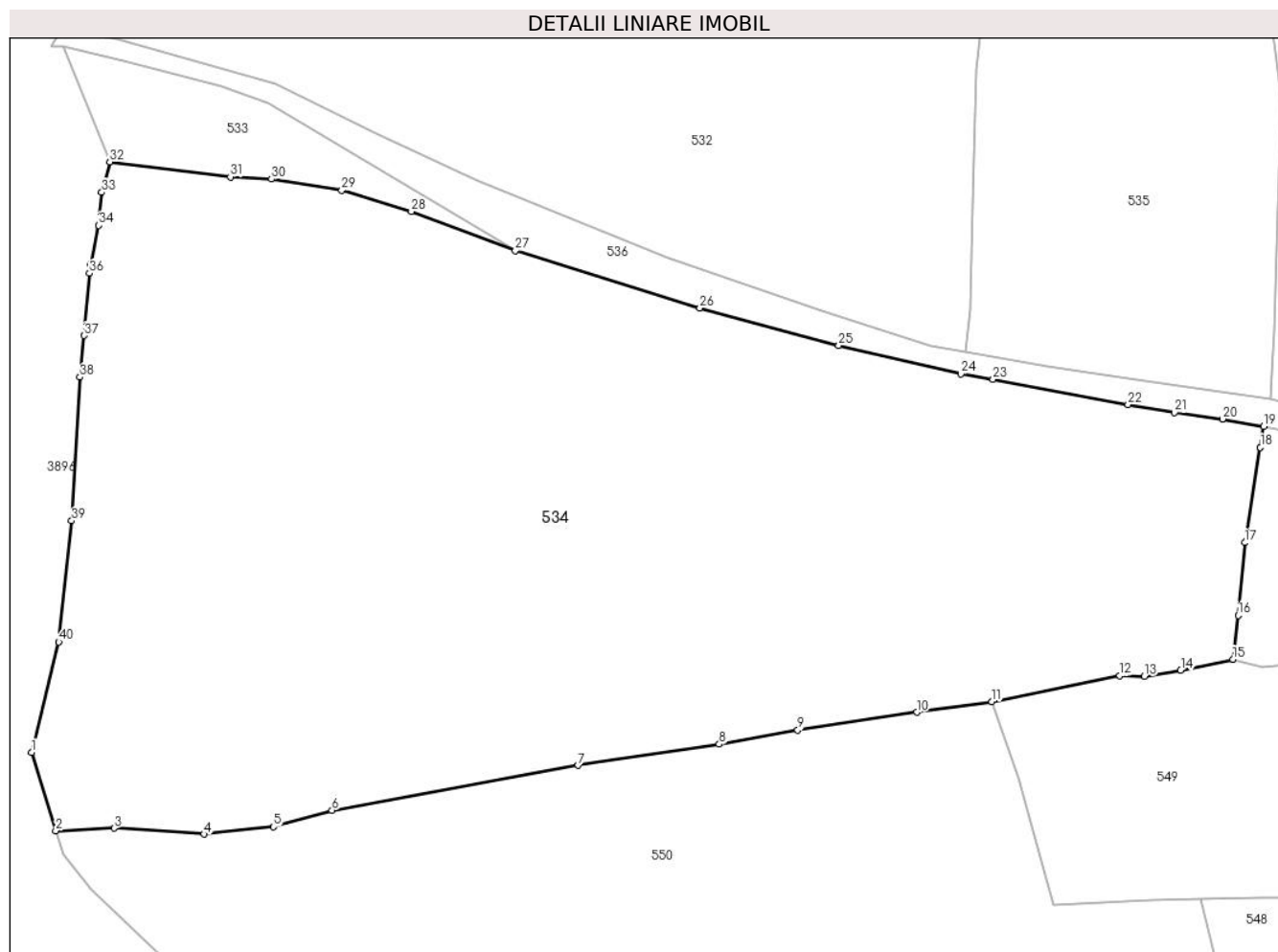
C. Partea III. SARCINI .

Inscrieri privind dezmembramintele dreptului de proprietate, drepturi reale de garanție și sarcini	Referințe
NU SUNT	

Teren

Nr cadastral	Suprafața (mp)*	Observații / Referințe
	17.476	480/137 parte(CF 31563)

* Suprafața este determinată în planul de proiecție Stereo 70.



Date referitoare la teren

Crt	Categorie folosință	Intravilan	Suprafața (mp)	Tarla	Parcelă	Nr. topo	Observații / Referințe
1	faneata	NU	17.476	-	-	-	

Lungime Segmente

1) Valorile lungimilor segmentelor sunt obținute din proiecție în plan.

Punct început	X / Y	Punct sfârșit	X / Y	Lungime segment (** (m)
1	506.301,984 647.986,098	2	506.306,304 647.972,112	14.638
3	506.316,73 647.972,571	4	506.332,821 647.971,49	16.127
5	506.345,224 647.972,826	6	506.355,718 647.975,751	10.894
7	506.399,719 647.983,785	8	506.424,957 647.987,601	25.525
9	506.439,0 647.990,094	10	506.460,269 647.993,3	21.509

Punct început	X / Y	Punct sfârșit	X / Y	Lungime segment (** (m)
2	506.306,304 647.972,112	3	506.316,73 647.972,571	10.436
4	506.332,821 647.971,49	5	506.345,224 647.972,826	12.475
6	506.355,718 647.975,751	7	506.399,719 647.983,785	44.728
8	506.424,957 647.987,601	9	506.439,0 647.990,094	14.263
10	506.460,269 647.993,3	11	506.473,746 647.995,15	13.603

Punct început	X / Y	Punct sfârșit	X / Y	Lungime segment (** (m)
11	506.473,746 647.995,15	12	506.496,613 647.999,817	23.338
13	506.501,009 647.999,719	14	506.507,502 648.000,82	6.586
15	506.516,855 648.002,774	16	506.517,773 648.010,608	7.888
17	506.518,985 648.023,604	18	506.521,732 648.040,642	17.258
19	506.522,342 648.044,357	20	506.514,992 648.045,713	7.474
21	506.506,369 648.046,833	22	506.498,076 648.048,285	8.419
23	506.473,945 648.052,809	24	506.468,167 648.053,752	5.854
25	506.446,311 648.058,838	26	506.421,49 648.065,519	25.704
27	506.388,492 648.075,819	28	506.369,909 648.082,788	19.847
29	506.357,443 648.086,553	30	506.344,868 648.088,575	12.737
31	506.337,532 648.088,971	32	506.315,974 648.091,675	21.727
33	506.314,525 648.086,216	34	506.314,001 648.080,279	5.96
35	506.312,582 648.073,278	36	506.312,35 648.071,721	1.574
37	506.311,333 648.060,618	38	506.310,623 648.053,17	7.482
39	506.309,141 648.027,507	40	506.306,854 648.005,862	21.765

Punct început	X / Y	Punct sfârșit	X / Y	Lungime segment (** (m)
12	506.496,613 647.999,817	13	506.501,009 647.999,719	4.397
14	506.507,502 648.000,82	15	506.516,855 648.002,774	9.555
16	506.517,773 648.010,608	17	506.518,985 648.023,604	13.052
18	506.521,732 648.040,642	19	506.522,342 648.044,357	3.765
20	506.514,992 648.045,713	21	506.506,369 648.046,833	8.695
22	506.498,076 648.048,285	23	506.473,945 648.052,809	24.551
24	506.468,167 648.053,752	25	506.446,311 648.058,838	22.44
26	506.421,49 648.065,519	27	506.388,492 648.075,819	34.568
28	506.369,909 648.082,788	29	506.357,443 648.086,553	13.022
30	506.344,868 648.088,575	31	506.337,532 648.088,971	7.347
32	506.315,974 648.091,675	33	506.314,525 648.086,216	5.648
34	506.314,001 648.080,279	35	506.312,582 648.073,278	7.143
36	506.312,35 648.071,721	37	506.311,333 648.060,618	11.149
38	506.310,623 648.053,17	39	506.309,141 648.027,507	25.706
40	506.306,854 648.005,862	1	506.301,984 647.986,098	20.355

** Lungimile segmentelor sunt determinate în planul de proiecție Stereo 70 și sunt rotunjite la 1 milimetru.

*** Distanța dintre puncte este formată din segmente cumulate ce sunt mai mici decât valoarea 1 milimetru.

**DATE DESPRE IMOBILUL NR. 535**

Oficiul de Cadastru și Publicitate Imobiliară SUCEAVA
Biroul de Cadastru și Publicitate Imobiliară Vatra Dornei

A. Partea I. Descrierea imobilului

TEREN Extravilan

Adresa: Jud. Suceava

Nr. Crt	Nr cadastral Nr. topografic	Suprafața* (mp)	Observații / Referințe
A1		4.877	Sector cadastral:12 Teren imprejmuit; 480/137 parte(CF 31563)

B. Partea II. Proprietari și acte

Inscrieri privitoare la dreptul de proprietate și alte drepturi reale		Referințe
/		
Act Normativ nr. 7, din 13/03/1996 emis de PARLAMENTUL ROMANIEI;		
B1	Intabulare, drept de PROPRIETATE, dobandit prin Lege, cota actuala 1/1, cota initiala 1/1 1) NEIDENTIFICAT NEIDENTIFICAT	A1
Act Administrativ nr. 7233, din 21/09/2023 emis de PRIMARIA COMUNEI POIANA STAMPEI;		
B2	SE NOTEAZA POESIA FAPTICA IN FAVOAREA LUI 1) IVAN IOAN	A1

C. Partea III. SARCINI .

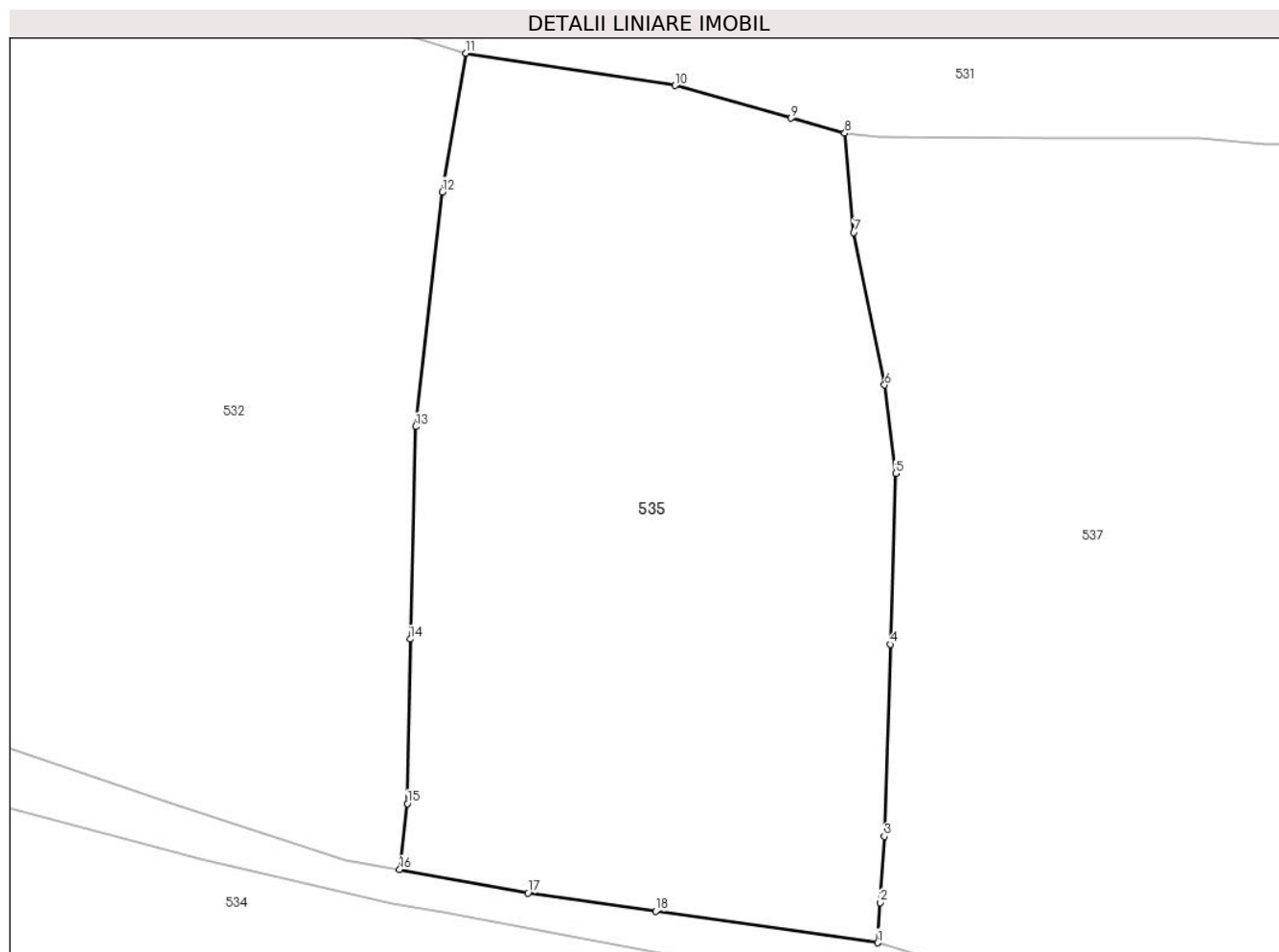
Inscrieri privind dezmembramintele dreptului de proprietate, drepturi reale de garanție și sarcini	Referințe
NU SUNT	

Anexa Nr. 1 La Partea I

Teren

Nr cadastral	Suprafața (mp)*	Observații / Referințe
	4.877	480/137 parte(CF 31563)

* Suprafața este determinată în planul de proiecție Stereo 70.



Date referitoare la teren

Crt	Categorie folosință	Intra vilan	Suprafața (mp)	Tarla	Parcelă	Nr. topo	Observații / Referințe
1	faneata	NU	4.877	-	-	-	

Lungime Segmente

1) Valorile lungimilor segmentelor sunt obținute din proiecție în plan.

Punct început	X / Y	Punct sfârșit	X / Y	Lungime segment (** (m)
1	506.523,473 648.049,343	2	506.523,789 648.053,896	4.564
2	506.523,789 648.053,896	3	506.524,235 648.061,449	7.566
3	506.524,235 648.061,449	4	506.524,951 648.083,313	21.876
4	506.524,951 648.083,313	5	506.525,533 648.102,78	19.476
5	506.525,533 648.102,78	6	506.524,269 648.112,842	10.141

Punct început	X / Y	Punct sfârșit	X / Y	Lungime segment (** (m)
6	506.524,269 648.112,842	7	506.520,771 648.130,206	17.713
7	506.520,771 648.130,206	8	506.519,735 648.141,511	11.352
8	506.519,735 648.141,511	9	506.513,614 648.143,214	6.353
9	506.513,614 648.143,214	10	506.500,405 648.146,935	13.723
10	506.500,405 648.146,935	11	506.476,591 648.150,616	24.097
11	506.476,591 648.150,616	12	506.473,867 648.134,816	16.033
12	506.473,867 648.134,816	13	506.470,845 648.108,103	26.883
13	506.470,845 648.108,103	14	506.470,221 648.083,904	24.207
14	506.470,221 648.083,904	15	506.469,89 648.065,198	18.709
15	506.469,89 648.065,198	16	506.469,015 648.057,678	7.571
16	506.469,015 648.057,678	17	506.483,648 648.055,005	14.875
17	506.483,648 648.055,005	18	506.498,198 648.052,929	14.697
18	506.498,198 648.052,929	1	506.523,473 648.049,343	25.528

** Lungimile segmentelor sunt determinate în planul de proiecție Stereo 70 și sunt rotunjite la 1 milimetru.

*** Distanța dintre puncte este formată din segmente cumulate ce sunt mai mici decât valoarea 1 milimetru.

**DATE DESPRE IMOBILUL NR. 536**

Oficiul de Cadastru și Publicitate Imobiliară SUCEAVA
Biroul de Cadastru și Publicitate Imobiliară Vatra Dornei

A. Partea I. Descrierea imobilului

TEREN Necunoscut

Adresa: Loc. Tataru, Jud. Suceava

Nr. Crt	Nr cadastral Nr. topografic	Suprafața* (mp)	Observații / Referințe
A1		11.111	Sector cadastral:12 Teren neimprejmuit;

B. Partea II. Proprietari și acte

Inscrieri privitoare la dreptul de proprietate și alte drepturi reale		Referințe
/		
Act Administrativ nr. 144, din 10/11/2023 emis de CONSILIUL LOCAL AL COMUNEI POIANA STAMPEI (IN ANEXA SE REGASESTE LA POZITIA NR.6);		
B1	Intabulare, drept de PROPRIETATE, dobandit prin Lege, cota actuala 1/1, cota initiala 1/1 1) COMUNA POIANA STAMPEI, CIF:5021250, DOMENIU PRIVAT	A1

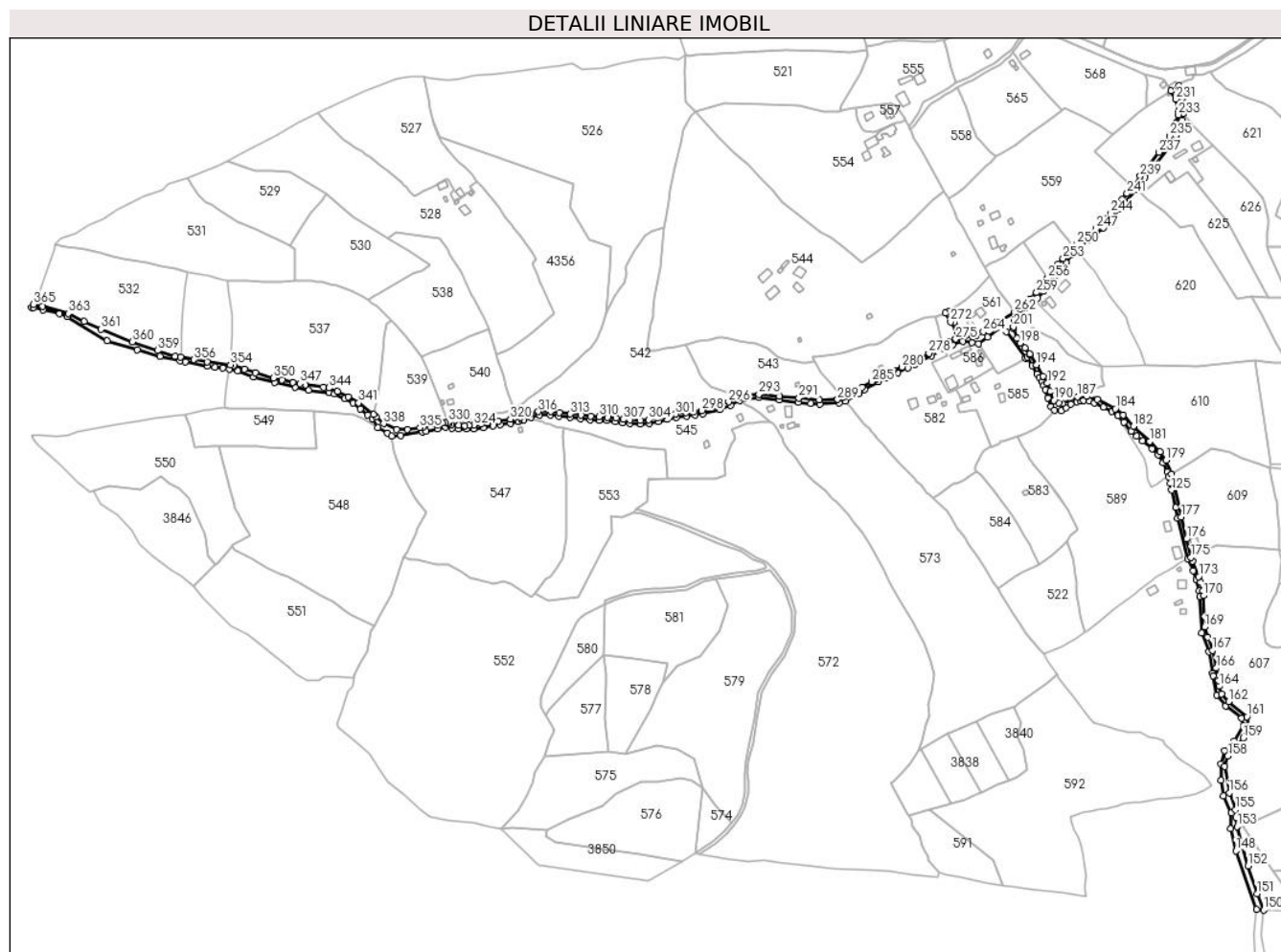
C. Partea III. SARCINI .

Inscrieri privind dezmembramintele dreptului de proprietate, drepturi reale de garanție și sarcini	Referințe
NU SUNT	

Teren

Nr cadastral	Suprafața (mp)*	Observații / Referințe
	11.111	

* Suprafața este determinată în planul de proiecție Stereo 70.



Date referitoare la teren

Crt	Categorie folosință	Intravilan	Suprafața (mp)	Tarla	Parcelă	Nr. topo	Observații / Referințe
1	drum	DA	6.577	-	-	-	
2	drum	NU	1.770	-	-	-	
3	drum	NU	2.763	-	-	-	

Lungime Segmente

1) Valorile lungimilor segmentelor sunt obținute din proiecție în plan.

Punct început	X / Y	Punct sfârșit	X / Y	Lungime segment
1	506.305,51 648.112,295	2	506.307,721 648.112,383	2.213
4	506.335,866 648.105,271	5	506.344,326 648.102,099	9.035
7	506.421,49 648.065,519	8	506.446,311 648.058,838	25.704
10	506.473,945 648.052,809	11	506.498,076 648.048,285	24.551
2	506.307,721 648.112,383	3	506.318,392 648.109,652	11.015
5	506.344,326 648.102,099	6	506.388,492 648.075,819	51.393
8	506.446,311 648.058,838	9	506.468,167 648.053,752	22.44
11	506.498,076 648.048,285	12	506.506,369 648.046,833	8.419
3	506.318,392 648.109,652	4	506.335,866 648.105,271	18.015
6	506.388,492 648.075,819	7	506.421,49 648.065,519	34.568
9	506.468,167 648.053,752	10	506.473,945 648.052,809	5.854
12	506.506,369 648.046,833	13	506.514,992 648.045,713	8.695

Punct început	X / Y	Punct sfârșit	X / Y	Lungime segment	Punct început	X / Y	Punct sfârșit	X / Y	Lungime segment	Punct început	X / Y	Punct sfârșit	X / Y	Lungime segment
13	506.514,992 648.045,713	14	506.522,342 648.044,357	7.474	14	506.522,342 648.044,357	15	506.531,37 648.042,691	9.18	15	506.531,37 648.042,691	16	506.548,906 648.036,27	18.675
16	506.548,906 648.036,27	17	506.572,346 648.030,297	24.189	17	506.572,346 648.030,297	18	506.594,255 648.024,631	22.63	18	506.594,255 648.024,631	19	506.609,32 648.021,707	15.346
19	506.609,32 648.021,707	20	506.631,525 648.018,743	22.402	20	506.631,525 648.018,743	21	506.637,377 648.017,37	6.011	21	506.637,377 648.017,37	22	506.648,876 648.012,536	12.474
22	506.648,876 648.012,536	23	506.657,826 648.007,533	10.253	23	506.657,826 648.007,533	24	506.666,173 648.001,039	10.576	24	506.666,173 648.001,039	25	506.674,067 647.994,656	10.152
25	506.674,067 647.994,656	26	506.678,95 647.990,505	6.409	26	506.678,95 647.990,505	27	506.685,185 647.980,645	11.666	27	506.685,185 647.980,645	28	506.695,923 647.974,63	12.308
28	506.695,923 647.974,63	29	506.700,233 647.971,262	5.47	29	506.700,233 647.971,262	30	506.710,372 647.972,141	10.177	30	506.710,372 647.972,141	31	506.733,867 647.975,811	23.78
31	506.733,867 647.975,811	32	506.738,251 647.976,23	4.404	32	506.738,251 647.976,23	33	506.750,318 647.979,167	12.419	33	506.750,318 647.979,167	34	506.759,345 647.981,33	9.283
34	506.759,345 647.981,33	35	506.766,475 647.979,895	7.273	35	506.766,475 647.979,895	36	506.773,449 647.978,995	7.032	36	506.773,449 647.978,995	37	506.781,997 647.978,882	8.549
37	506.781,997 647.978,882	38	506.790,096 647.979,332	8.111	38	506.790,096 647.979,332	39	506.800,882 647.980,503	10.849	39	506.800,882 647.980,503	40	506.811,457 647.982,329	10.731
40	506.811,457 647.982,329	41	506.819,526 647.983,764	8.196	41	506.819,526 647.983,764	42	506.830,353 647.985,375	10.946	42	506.830,353 647.985,375	43	506.839,115 647.987,188	8.948
43	506.839,115 647.987,188	44	506.843,388 647.988,264	4.406	44	506.843,388 647.988,264	45	506.845,091 647.988,895	1.816	45	506.845,091 647.988,895	46	506.853,024 647.991,834	8.46
46	506.853,024 647.991,834	47	506.862,075 647.994,289	9.378	47	506.862,075 647.994,289	48	506.874,17 647.994,409	12.096	48	506.874,17 647.994,409	49	506.883,39 647.993,318	9.284
49	506.883,39 647.993,318	50	506.895,816 647.991,464	12.564	50	506.895,816 647.991,464	51	506.907,081 647.990,183	11.338	51	506.907,081 647.990,183	52	506.917,984 647.989,21	10.946
52	506.917,984 647.989,21	53	506.927,621 647.988,356	9.675	53	506.927,621 647.988,356	54	506.936,391 647.988,108	8.774	54	506.936,391 647.988,108	55	506.945,443 647.987,079	9.11
55	506.945,443 647.987,079	56	506.953,318 647.985,691	7.996	56	506.953,318 647.985,691	57	506.961,509 647.984,804	8.239	57	506.961,509 647.984,804	58	506.972,626 647.984,319	11.128
58	506.972,626 647.984,319	59	506.982,862 647.985,096	10.265	59	506.982,862 647.985,096	60	506.992,406 647.986,959	9.724	60	506.992,406 647.986,959	61	507.002,374 647.989,681	10.333
61	507.002,374 647.989,681	62	507.012,367 647.991,434	10.146	62	507.012,367 647.991,434	63	507.023,803 647.993,116	11.559	63	507.023,803 647.993,116	64	507.032,785 647.994,368	9.069
64	507.032,785 647.994,368	65	507.041,211 647.995,415	8.491	65	507.041,211 647.995,415	66	507.059,802 648.000,395	19.246	66	507.059,802 648.000,395	67	507.071,715 648.005,172	12.835
67	507.071,715 648.005,172	68	507.081,811 648.010,24	11.297	68	507.081,811 648.010,24	69	507.086,841 648.012,034	5.34	69	507.086,841 648.012,034	70	507.103,154 648.013,45	16.374
70	507.103,154 648.013,45	71	507.125,2 648.010,791	22.206	71	507.125,2 648.010,791	72	507.146,259 648.008,521	21.181	72	507.146,259 648.008,521	73	507.159,577 648.007,164	13.387
73	507.159,577 648.007,164	74	507.169,869 648.006,115	10.345	74	507.169,869 648.006,115	75	507.190,792 648.007,489	20.968	75	507.190,792 648.007,489	76	507.197,416 648.009,826	7.024
76	507.197,416 648.009,826	77	507.212,436 648.017,758	16.986	77	507.212,436 648.017,758	78	507.219,079 648.021,946	7.853	78	507.219,079 648.021,946	79	507.234,0 648.030,617	17.258
79	507.234,0 648.030,617	80	507.243,785 648.035,574	10.969	80	507.243,785 648.035,574	81	507.255,111 648.040,937	12.532	81	507.255,111 648.040,937	82	507.266,42 648.045,881	12.342
82	507.266,42 648.045,881	83	507.274,265 648.049,703	8.726	83	507.274,265 648.049,703	84	507.292,464 648.058,922	20.401	84	507.292,464 648.058,922	85	507.305,894 648.067,095	15.721
85	507.305,894 648.067,095	86	507.315,248 648.071,252	10.236	86	507.315,248 648.071,252	87	507.326,783 648.074,86	12.086	87	507.326,783 648.074,86	88	507.336,426 648.073,821	9.699
88	507.336,426 648.073,821	89	507.343,663 648.072,479	7.36	89	507.343,663 648.072,479	90	507.353,66 648.079,861	12.427	90	507.353,66 648.079,861	91	507.369,179 648.091,321	19.292
91	507.369,179 648.091,321	92	507.374,401 648.085,701	7.672	92	507.374,401 648.085,701	93	507.395,605 648.056,832	35.819	93	507.395,605 648.056,832	94	507.397,144 648.057,809	1.823
94	507.397,144 648.057,809	95	507.402,722 648.048,538	10.82	95	507.402,722 648.048,538	96	507.407,703 648.039,279	10.514	96	507.407,703 648.039,279	97	507.410,302 648.035,302	4.751
97	507.410,302 648.035,302	98	507.412,981 648.030,851	5.195	98	507.412,981 648.030,851	99	507.415,147 648.026,755	4.633	99	507.415,147 648.026,755	100	507.417,119 648.022,316	4.857
100	507.417,119 648.022,316	101	507.419,841 648.013,167	9.545	101	507.419,841 648.013,167	102	507.423,076 648.003,493	10.201	102	507.423,076 648.003,493	103	507.427,137 647.999,531	5.674
103	507.427,137 647.999,531	104	507.434,457 647.999,176	7.329	104	507.434,457 647.999,176	105	507.439,313 648.002,402	5.83	105	507.439,313 648.002,402	106	507.445,068 648.005,983	6.778
106	507.445,068 648.005,983	107	507.451,537 648.008,903	7.097	107	507.451,537 648.008,903	108	507.455,457 648.009,758	4.012	108	507.455,457 648.009,758	109	507.459,126 648.010,12	3.687
109	507.459,126 648.010,12	110	507.465,417 648.009,313	6.343	110	507.465,417 648.009,313	111	507.470,801 648.007,68	5.626	111	507.470,801 648.007,68	112	507.480,631 648.003,021	10.878

Punct început	X / Y	Punct sfârşit	X / Y	Lungime segment	Punct început	X / Y	Punct sfârşit	X / Y	Lungime segment	Punct început	X / Y	Punct sfârşit	X / Y	Lungime segment
112	507.480,631 648.003,021	113	507.490,11 647.998,189	10.64	113	507.490,11 647.998,189	114	507.496,46 647.993,74	7.753	114	507.496,46 647.993,74	115	507.503,175 647.986,638	9.774
115	507.503,175 647.986,638	116	507.511,091 647.976,831	12.60 3	116	507.511,091 647.976,831	117	507.517,276 647.971,16	8.391	117	507.517,276 647.971,16	118	507.523,64 647.965,835	8.298
118	507.523,64 647.965,835	119	507.533,901 647.957,67	13.11 3	119	507.533,901 647.957,67	120	507.540,547 647.950,926	9.468	120	507.540,547 647.950,926	121	507.546,105 647.942,231	10.32
121	507.546,105 647.942,231	122	507.550,864 647.932,25	11.05 8	122	507.550,864 647.932,25	123	507.552,204 647.926,83	5.583	123	507.552,204 647.926,83	124	507.553,91 647.919,926	7.112
124	507.553,91 647.919,926	125	507.555,564 647.912,143	7.957	125	507.555,564 647.912,143	126	507.559,714 647.892,883	19.70 2	126	507.559,714 647.892,883	127	507.562,288 647.881,303	11.86 3
127	507.562,288 647.881,303	128	507.573,273 647.837,221	45.43	128	507.573,273 647.837,221	129	507.579,186 647.823,65	14.80 3	129	507.579,186 647.823,65	130	507.582,78 647.813,908	10.38 4
130	507.582,78 647.813,908	131	507.585,648 647.802,066	12.18 4	131	507.585,648 647.802,066	132	507.586,307 647.795,569	6.53	132	507.586,307 647.795,569	133	507.588,159 647.755,401	40.21 1
133	507.588,159 647.755,401	134	507.596,365 647.734,753	22.21 9	134	507.596,365 647.734,753	135	507.600,646 647.710,946	24.18 9	135	507.600,646 647.710,946	136	507.601,055 647.708,675	2.308
136	507.601,055 647.708,675	137	507.604,864 647.687,568	21.44 8	137	507.604,864 647.687,568	138	507.614,598 647.675,669	15.37 3	138	507.614,598 647.675,669	139	507.632,245 647.662,155	22.22 7
139	507.632,245 647.662,155	140	507.634,287 647.653,756	8.644	140	507.634,287 647.653,756	141	507.623,992 647.637,139	19.54 8	141	507.623,992 647.637,139	142	507.613,338 647.626,755	14.87 7
142	507.613,338 647.626,755	143	507.609,831 647.612,09	15.07 9	143	507.609,831 647.612,09	144	507.609,831 647.594,108	17.98 2	144	507.609,831 647.594,108	145	507.612,504 647.577,097	17.22
145	507.612,504 647.577,097	146	507.620,65 647.558,259	20.52 4	146	507.620,65 647.558,259	147	507.619,894 647.540,954	17.32 2	147	507.619,894 647.540,954	148	507.625,906 647.516,753	24.93 7
148	507.625,906 647.516,753	149	507.648,847 647.452,585	68.14 6	149	507.648,847 647.452,585	150	507.656,546 647.451,871	7.732	150	507.656,546 647.451,871	151	507.649,141 647.469,737	19.34
151	507.649,141 647.469,737	152	507.639,353 647.500,368	32.15 7	152	507.639,353 647.500,368	153	507.627,214 647.543,559	44.86 4	153	507.627,214 647.543,559	154	507.626,352 647.553,251	9.73
154	507.626,352 647.553,251	155	507.625,6 647.561,703	8.485	155	507.625,6 647.561,703	156	507.618,752 647.580,53	20.03 4	156	507.618,752 647.580,53	157	507.613,844 647.609,116	29.00 4
157	507.613,844 647.609,116	158	507.617,079 647.620,812	12.13 5	158	507.617,079 647.620,812	159	507.633,73 647.640,699	25.93 7	159	507.633,73 647.640,699	160	507.640,976 647.653,122	14.38 2
160	507.640,976 647.653,122	161	507.637,954 647.663,754	11.05 3	161	507.637,954 647.663,754	162	507.617,903 647.680,402	26.06 1	162	507.617,903 647.680,402	163	507.610,143 647.688,662	11.33 3
163	507.610,143 647.688,662	164	507.607,905 647.697,238	8.863	164	507.607,905 647.697,238	165	507.606,868 647.703,258	6.109	165	507.606,868 647.703,258	166	507.604,488 647.717,074	14.01 9
166	507.604,488 647.717,074	167	507.600,448 647.736,534	19.87 5	167	507.600,448 647.736,534	168	507.594,823 647.750,666	15.21	168	507.594,823 647.750,666	169	507.591,494 647.762,071	11.88 1
169	507.591,494 647.762,071	170	507.590,131 647.796,423	34.37 9	170	507.590,131 647.796,423	171	507.589,586 647.801,67	5.275	171	507.589,586 647.801,67	172	507.587,123 647.811,188	9.832
172	507.587,123 647.811,188	173	507.584,956 647.817,317	6.501	173	507.584,956 647.817,317	174	507.578,253 647.834,294	18.25 2	174	507.578,253 647.834,294	175	507.576,799 647.838,395	4.351
175	507.576,799 647.838,395	176	507.571,944 647.858,485	20.66 8	176	507.571,944 647.858,485	177	507.566,141 647.882,503	24.70 9	177	507.566,141 647.882,503	178	507.555,665 647.929,514	48.16 4
178	507.555,665 647.929,514	179	507.549,463 647.944,677	16.38 2	179	507.549,463 647.944,677	180	507.542,866 647.954,326	11.68 9	180	507.542,866 647.954,326	181	507.531,576 647.965,52	15.89 9
181	507.531,576 647.965,52	182	507.513,397 647.981,745	24.36 7	182	507.513,397 647.981,745	183	507.502,28 647.994,515	16.93 1	183	507.502,28 647.994,515	184	507.493,807 648.001,101	10.73 2
184	507.493,807 648.001,101	185	507.474,027 648.011,495	22.34 5	185	507.474,027 648.011,495	186	507.462,634 648.014,761	11.85 2	186	507.462,634 648.014,761	187	507.452,248 648.014,544	10.38 8
187	507.452,248 648.014,544	188	507.435,984 648.007,168	17.85 8	188	507.435,984 648.007,168	189	507.431,966 648.007,444	4.027	189	507.431,966 648.007,444	190	507.426,562 648.010,468	6.193
190	507.426,562 648.010,468	191	507.422,11 648.020,457	10.93 6	191	507.422,11 648.020,457	192	507.419,23 648.029,162	9.169	192	507.419,23 648.029,162	193	507.414,699 648.036,989	9.044
193	507.414,699 648.036,989	194	507.407,317 648.049,568	14.58 5	194	507.407,317 648.049,568	195	507.400,918 648.060,203	12.41 2	195	507.400,918 648.060,203	196	507.400,197 648.061,402	1.399
196	507.400,197 648.061,402	197	507.394,348 648.067,724	8.613	197	507.394,348 648.067,724	198	507.389,269 648.073,307	7.548	198	507.389,269 648.073,307	199	507.385,823 648.078,716	6.413
199	507.385,823 648.078,716	200	507.382,418 648.088,802	10.64 5	200	507.382,418 648.088,802	201	507.381,915 648.090,894	2.152	201	507.381,915 648.090,894	202	507.382,482 648.098,413	7.54
202	507.382,482 648.098,413	203	507.385,367 648.105,274	7.443	203	507.385,367 648.105,274	204	507.395,005 648.111,291	11.36 2	204	507.395,005 648.111,291	205	507.401,98 648.116,442	8.671
205	507.401,98 648.116,442	206	507.405,664 648.119,912	5.061	206	507.405,664 648.119,912	207	507.408,774 648.122,842	4.273	207	507.408,774 648.122,842	208	507.415,173 648.129,783	9.441
208	507.415,173 648.129,783	209	507.419,599 648.135,434	7.178	209	507.419,599 648.135,434	210	507.421,661 648.138,269	3.506	210	507.421,661 648.138,269	211	507.428,866 648.148,175	12.24 9

Punct început	X / Y	Punct sfârșit	X / Y	Lungime segment	Punct început	X / Y	Punct sfârșit	X / Y	Lungime segment	Punct început	X / Y	Punct sfârșit	X / Y	Lungime segment
211	507.428,866 648.148,175	212	507.439,415 648.161,445	16.952	212	507.439,415 648.161,445	213	507.446,222 648.170,007	10.938	213	507.446,222 648.170,007	214	507.451,098 648.175,369	7.248
214	507.451,098 648.175,369	215	507.463,273 648.185,74	15.993	215	507.463,273 648.185,74	216	507.471,008 648.190,872	9.283	216	507.471,008 648.190,872	217	507.480,871 648.199,296	12.971
217	507.480,871 648.199,296	218	507.485,383 648.204,262	6.71	218	507.485,383 648.204,262	219	507.498,67 648.220,707	21.142	219	507.498,67 648.220,707	220	507.516,601 648.241,409	27.388
220	507.516,601 648.241,409	221	507.526,468 648.254,747	16.591	221	507.526,468 648.254,747	222	507.534,555 648.265,009	13.066	222	507.534,555 648.265,009	223	507.552,684 648.288,231	29.461
223	507.552,684 648.288,231	224	507.559,848 648.300,916	14.568	224	507.559,848 648.300,916	225	507.567,221 648.317,016	17.708	225	507.567,221 648.317,016	226	507.568,163 648.324,731	7.772
226	507.568,163 648.324,731	227	507.568,27 648.328,226	3.497	227	507.568,27 648.328,226	228	507.568,164 648.342,557	14.331	228	507.568,164 648.342,557	229	507.563,417 648.354,992	13.31
229	507.563,417 648.354,992	230	507.554,623 648.349,621	10.304	230	507.554,623 648.349,621	231	507.560,248 648.340,527	10.693	231	507.560,248 648.340,527	232	507.563,168 648.327,268	13.577
232	507.563,168 648.327,268	233	507.562,6 648.323,41	3.9	233	507.562,6 648.323,41	234	507.559,903 648.313,958	9.829	234	507.559,903 648.313,958	235	507.553,545 648.300,256	15.105
235	507.553,545 648.300,256	236	507.548,544 648.291,459	10.119	236	507.548,544 648.291,459	237	507.541,406 648.282,154	11.727	237	507.541,406 648.282,154	238	507.528,042 648.265,177	21.606
238	507.528,042 648.265,177	239	507.521,22 648.256,024	11.416	239	507.521,22 648.256,024	240	507.512,854 648.243,87	14.755	240	507.512,854 648.243,87	241	507.506,598 648.237,049	9.255
241	507.506,598 648.237,049	242	507.501,32 648.230,787	8.19	242	507.501,32 648.230,787	243	507.495,137 648.223,658	9.437	243	507.495,137 648.223,658	244	507.489,059 648.215,711	10.005
244	507.489,059 648.215,711	245	507.484,079 648.209,258	8.151	245	507.484,079 648.209,258	246	507.479,506 648.204,56	6.556	246	507.479,506 648.204,56	247	507.472,987 648.198,508	8.895
247	507.472,987 648.198,508	248	507.466,213 648.192,875	8.81	248	507.466,213 648.192,875	249	507.458,387 648.187,229	9.65	249	507.458,387 648.187,229	250	507.451,241 648.181,714	9.027
250	507.451,241 648.181,714	251	507.447,438 648.178,877	4.745	251	507.447,438 648.178,877	252	507.440,331 648.171,165	10.487	252	507.440,331 648.171,165	253	507.436,439 648.166,003	6.465
253	507.436,439 648.166,003	254	507.431,299 648.159,78	8.071	254	507.431,299 648.159,78	255	507.424,741 648.150,781	11.135	255	507.424,741 648.150,781	256	507.419,691 648.144,272	8.238
256	507.419,691 648.144,272	257	507.418,638 648.142,914	1.718	257	507.418,638 648.142,914	258	507.413,525 648.135,671	8.866	258	507.413,525 648.135,671	259	507.407,349 648.128,488	9.473
259	507.407,349 648.128,488	260	507.400,217 648.121,647	9.883	260	507.400,217 648.121,647	261	507.391,225 648.114,631	11.405	261	507.391,225 648.114,631	262	507.383,277 648.107,796	10.483
262	507.383,277 648.107,796	263	507.364,252 648.095,885	22.446	263	507.364,252 648.095,885	264	507.349,053 648.085,871	18.201	264	507.349,053 648.085,871	265	507.341,248 648.081,003	9.199
265	507.341,248 648.081,003	266	507.336,91 648.080,319	4.392	266	507.336,91 648.080,319	267	507.329,949 648.081,808	7.118	267	507.329,949 648.081,808	268	507.325,805 648.084,664	5.033
268	507.325,805 648.084,664	269	507.317,477 648.096,051	14.107	269	507.317,477 648.096,051	270	507.311,472 648.108,256	13.602	270	507.311,472 648.108,256	271	507.307,503 648.105,887	4.622
271	507.307,503 648.105,887	272	507.312,996 648.096,341	11.014	272	507.312,996 648.096,341	273	507.320,425 648.083,525	14.814	273	507.320,425 648.083,525	274	507.321,374 648.080,354	3.31
274	507.321,374 648.080,354	275	507.318,879 648.077,536	3.764	275	507.318,879 648.077,536	276	507.311,164 648.074,161	8.421	276	507.311,164 648.074,161	277	507.304,242 648.070,661	7.757
277	507.304,242 648.070,661	278	507.289,359 648.061,806	17.318	278	507.289,359 648.061,806	279	507.276,184 648.054,485	15.072	279	507.276,184 648.054,485	280	507.259,728 648.046,881	18.128
280	507.259,728 648.046,881	281	507.250,695 648.043,067	9.805	281	507.250,695 648.043,067	282	507.249,329 648.042,491	1.482	282	507.249,329 648.042,491	283	507.237,633 648.037,299	12.797
283	507.237,633 648.037,299	284	507.231,22 648.033,575	7.416	284	507.231,22 648.033,575	285	507.226,657 648.030,926	5.276	285	507.226,657 648.030,926	286	507.216,108 648.024,707	12.246
286	507.216,108 648.024,707	287	507.202,879 648.016,757	15.434	287	507.202,879 648.016,757	288	507.194,964 648.013,555	8.538	288	507.194,964 648.013,555	289	507.189,162 648.011,447	6.173
289	507.189,162 648.011,447	290	507.169,212 648.010,966	19.956	290	507.169,212 648.010,966	291	507.146,924 648.013,122	22.392	291	507.146,924 648.013,122	292	507.125,604 648.014,834	21.389
292	507.125,604 648.014,834	293	507.102,943 648.017,017	22.766	293	507.102,943 648.017,017	294	507.085,936 648.015,346	17.089	294	507.085,936 648.015,346	295	507.078,622 648.012,128	7.991
295	507.078,622 648.012,128	296	507.069,746 648.008,653	9.532	296	507.069,746 648.008,653	297	507.058,298 648.004,101	12.32	297	507.058,298 648.004,101	298	507.040,407 647.999,327	18.517
298	507.040,407 647.999,327	299	507.031,937 647.998,273	8.535	299	507.031,937 647.998,273	300	507.023,256 647.997,063	8.765	300	507.023,256 647.997,063	301	507.011,765 647.995,385	11.613
301	507.011,765 647.995,385	302	507.001,516 647.993,588	10.405	302	507.001,516 647.993,588	303	506.991,558 647.990,856	10.326	303	506.991,558 647.990,856	304	506.982,293 647.989,052	9.439
304	506.982,293 647.989,052	305	506.972,765 647.988,274	9.56	305	506.972,765 647.988,274	306	506.961,661 647.988,784	11.116	306	506.961,661 647.988,784	307	506.954,038 647.989,615	7.668
307	506.954,038 647.989,615	308	506.946,6 647.990,907	7.549	308	506.946,6 647.990,907	309	506.937,116 647.992,042	9.552	309	506.937,116 647.992,042	310	506.927,636 647.992,352	9.485

Punct început	X / Y	Punct sfârșit	X / Y	Lungime segment	Punct început	X / Y	Punct sfârșit	X / Y	Lungime segment	Punct început	X / Y	Punct sfârșit	X / Y	Lungime segment
310	506.927,636 647.992,352	311	506.918,521 647.993,169	9.152	311	506.918,521 647.993,169	312	506.907,8 647.994,116	10.763	312	506.907,8 647.994,116	313	506.896,372 647.995,425	11.503
313	506.896,372 647.995,425	314	506.884,091 647.997,255	12.417	314	506.884,091 647.997,255	315	506.874,732 647.998,368	9.425	315	506.874,732 647.998,368	316	506.861,122 647.998,172	13.611
316	506.861,122 647.998,172	317	506.852,117 647.995,723	9.332	317	506.852,117 647.995,723	318	506.841,414 647.992,068	11.31	318	506.841,414 647.992,068	319	506.834,834 647.990,803	6.7
319	506.834,834 647.990,803	320	506.830,293 647.989,929	4.624	320	506.830,293 647.989,929	321	506.817,075 647.987,726	13.4	321	506.817,075 647.987,726	322	506.805,272 647.985,917	11.941
322	506.805,272 647.985,917	323	506.798,458 647.984,768	6.91	323	506.798,458 647.984,768	324	506.790,464 647.983,446	8.103	324	506.790,464 647.983,446	325	506.784,978 647.982,819	5.522
325	506.784,978 647.982,819	326	506.780,647 647.982,707	4.332	326	506.780,647 647.982,707	327	506.773,786 647.983,157	6.876	327	506.773,786 647.983,157	328	506.765,921 647.984,095	7.921
328	506.765,921 647.984,095	329	506.763,085 647.984,468	2.86	329	506.763,085 647.984,468	330	506.762,504 647.986,508	2.121	330	506.762,504 647.986,508	331	506.758,901 647.986,036	3.634
331	506.758,901 647.986,036	332	506.755,827 647.985,489	3.122	332	506.755,827 647.985,489	333	506.749,627 647.983,9	6.4	333	506.749,627 647.983,9	334	506.734,85 647.980,878	15.083
334	506.734,85 647.980,878	335	506.731,077 647.980,551	3.787	335	506.731,077 647.980,551	336	506.717,278 647.978,775	13.913	336	506.717,278 647.978,775	337	506.705,607 647.978,592	11.672
337	506.705,607 647.978,592	338	506.691,416 647.984,913	15.535	338	506.691,416 647.984,913	339	506.683,212 647.992,381	11.094	339	506.683,212 647.992,381	340	506.680,277 647.994,735	3.762
340	506.680,277 647.994,735	341	506.664,081 648.007,728	20.764	341	506.664,081 648.007,728	342	506.652,757 648.014,44	13.164	342	506.652,757 648.014,44	343	506.641,04 648.020,044	12.988
343	506.641,04 648.020,044	344	506.631,4 648.024,05	10.439	344	506.631,4 648.024,05	345	506.625,278 648.024,883	6.178	345	506.625,278 648.024,883	346	506.606,005 648.027,523	19.453
346	506.606,005 648.027,523	347	506.599,669 648.028,919	6.488	347	506.599,669 648.028,919	348	506.592,124 648.029,857	7.603	348	506.592,124 648.029,857	349	506.580,26 648.032,583	12.173
349	506.580,26 648.032,583	350	506.570,856 648.034,98	9.705	350	506.570,856 648.034,98	351	506.550,909 648.040,689	20.748	351	506.550,909 648.040,689	352	506.538,664 648.044,363	12.784
352	506.538,664 648.044,363	353	506.527,045 648.048,349	12.284	353	506.527,045 648.048,349	354	506.523,473 648.049,343	3.708	354	506.523,473 648.049,343	355	506.498,198 648.052,929	25.528
355	506.498,198 648.052,929	356	506.483,648 648.055,005	14.697	356	506.483,648 648.055,005	357	506.469,015 648.057,678	14.875	357	506.469,015 648.057,678	358	506.462,804 648.058,696	6.294
358	506.462,804 648.058,696	359	506.443,412 648.065,043	20.404	359	506.443,412 648.065,043	360	506.415,716 648.074,46	29.253	360	506.415,716 648.074,46	361	506.381,64 648.088,386	36.812
361	506.381,64 648.088,386	362	506.363,134 648.096,899	20.37	362	506.363,134 648.096,899	363	506.345,535 648.105,597	19.631	363	506.345,535 648.105,597	364	506.317,385 648.113,48	29.233
364	506.317,385 648.113,48	365	506.307,441 648.115,544	10.156	365	506.307,441 648.115,544	1	506.305,51 648.112,295	3.78					

** Lungimile segmentelor sunt determinate în planul de proiecție Stereo 70 și sunt rotunjite la 1 milimetru.

*** Distanța dintre puncte este formată din segmente cumulate ce sunt mai mici decât valoarea 1 milimetru.

**DATE DESPRE IMOBILUL NR. 537**

Oficiul de Cadastru și Publicitate Imobiliară SUCEAVA
Biroul de Cadastru și Publicitate Imobiliară Vatra Dornei

A. Partea I. Descrierea imobilului

TEREN Extravilan

Adresa: Jud. Suceava

Nr. Crt	Nr cadastral Nr. topografic	Suprafața* (mp)	Observații / Referințe
A1		18.268	Sector cadastral:12 Teren imprejmuit; 460/1parte(CF 31562)

B. Partea II. Proprietari și acte

Inscrieri privitoare la dreptul de proprietate și alte drepturi reale		Referințe
/		
Act Normativ nr. 7, din 13/03/1996 emis de PARLAMENTUL ROMANIEI;		
B1	Intabulare, drept de PROPRIETATE, dobandit prin Lege, cota actuala 1/1, cota initiala 1/1 1) NEIDENTIFICAT NEIDENTIFICAT	A1
Act Administrativ nr. 5350, din 13/06/2023 emis de PRIMARIA COMUNEI POIANA STAMPEI;		
B2	SE NOTEAZA POSESIA FAPTICA IN FAVOAREA LUI 1) IVAN VASILE	A1

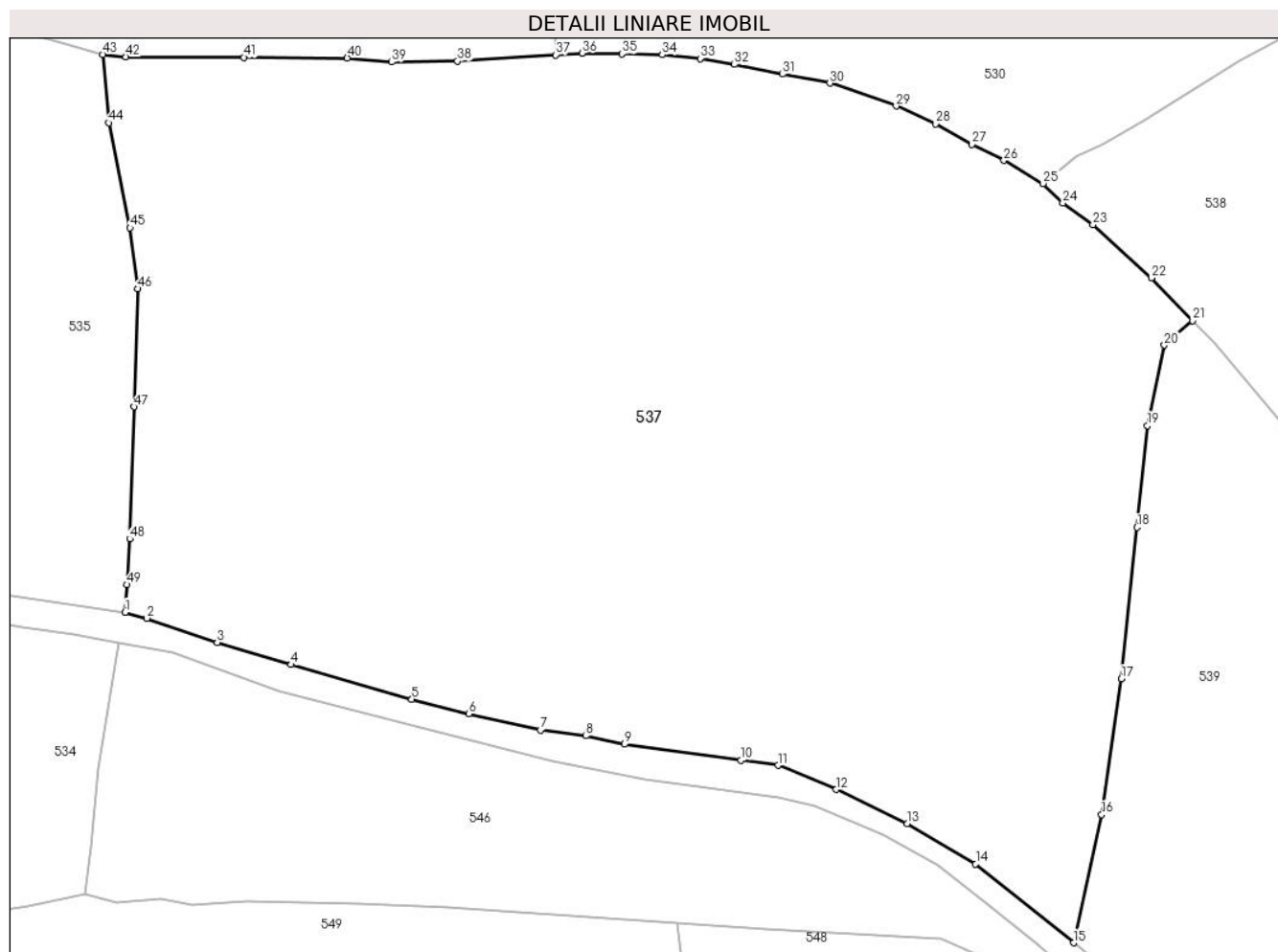
C. Partea III. SARCINI .

Inscrieri privind dezmembramintele dreptului de proprietate, drepturi reale de garanție și sarcini	Referințe
NU SUNT	

Teren

Nr cadastral	Suprafața (mp)*	Observații / Referințe
	18.268	460/1parte(CF 31562)

* Suprafața este determinată în planul de proiecție Stereo 70.



Date referitoare la teren

Crt	Categorie folosință	Intravilan	Suprafața (mp)	Tarla	Parcelă	Nr. topo	Observații / Referințe
1	arabil	NU	766	-	-	-	
2	faneata	NU	17.502	-	-	-	

Lungime Segmente

1) Valorile lungimilor segmentelor sunt obținute din proiecție în plan.

Punct început	X / Y	Punct sfârșit	X / Y	Lungime segment	Punct început	X / Y	Punct sfârșit	X / Y	Lungime segment	Punct început	X / Y	Punct sfârșit	X / Y	Lungime segment
1	506.523,473 648.049,343	2	506.527,045 648.048,349	3.708	2	506.527,045 648.048,349	3	506.538,664 648.044,363	12.284	3	506.538,664 648.044,363	4	506.550,909 648.040,689	12.784
4	506.550,909 648.040,689	5	506.570,856 648.034,98	20.748	5	506.570,856 648.034,98	6	506.580,26 648.032,583	9.705	6	506.580,26 648.032,583	7	506.592,124 648.029,857	12.173
7	506.592,124 648.029,857	8	506.599,669 648.028,919	7.603	8	506.599,669 648.028,919	9	506.606,005 648.027,523	6.488	9	506.606,005 648.027,523	10	506.625,278 648.024,883	19.453
10	506.625,278 648.024,883	11	506.631,4 648.024,05	6.178	11	506.631,4 648.024,05	12	506.641,04 648.020,044	10.439	12	506.641,04 648.020,044	13	506.652,757 648.014,44	12.988
13	506.652,757 648.014,44	14	506.664,081 648.007,728	13.164	14	506.664,081 648.007,728	15	506.680,277 647.994,735	20.764	15	506.680,277 647.994,735	16	506.684,925 648.015,886	21.656

Punct început	X / Y	Punct sfârșit	X / Y	Lungime segment	Punct început	X / Y	Punct sfârșit	X / Y	Lungime segment	Punct început	X / Y	Punct sfârșit	X / Y	Lungime segment
16	506.684,925 648.015,886	17	506.688,2 648.038,354	22.705	17	506.688,2 648.038,354	18	506.690,784 648.063,371	25.15	18	506.690,784 648.063,371	19	506.692,503 648.080,185	16.902
19	506.692,503 648.080,185	20	506.695,27 648.093,475	13.575	20	506.695,27 648.093,475	21	506.699,966 648.097,545	6.214	21	506.699,966 648.097,545	22	506.693,138 648.104,581	9.804
22	506.693,138 648.104,581	23	506.683,484 648.113,376	13.06	23	506.683,484 648.113,376	24	506.678,499 648.116,944	6.13	24	506.678,499 648.116,944	25	506.675,212 648.120,167	4.603
25	506.675,212 648.120,167	26	506.668,754 648.124,007	7.513	26	506.668,754 648.124,007	27	506.663,463 648.126,653	5.916	27	506.663,463 648.126,653	28	506.657,479 648.130,032	6.872
28	506.657,479 648.130,032	29	506.650,966 648.132,963	7.142	29	506.650,966 648.132,963	30	506.639,966 648.136,758	11.636	30	506.639,966 648.136,758	31	506.632,15 648.138,256	7.958
31	506.632,15 648.138,256	32	506.624,18 648.139,847	8.127	32	506.624,18 648.139,847	33	506.618,528 648.140,831	5.737	33	506.618,528 648.140,831	34	506.612,293 648.141,446	6.265
34	506.612,293 648.141,446	35	506.605,64 648.141,573	6.654	35	506.605,64 648.141,573	36	506.598,997 648.141,704	6.644	36	506.598,997 648.141,704	37	506.594,663 648.141,431	4.343
37	506.594,663 648.141,431	38	506.578,398 648.140,403	16.297	38	506.578,398 648.140,403	39	506.567,534 648.140,247	10.865	39	506.567,534 648.140,247	40	506.560,188 648.140,898	7.375
40	506.560,188 648.140,898	41	506.543,137 648.140,992	17.051	41	506.543,137 648.140,992	42	506.523,586 648.141,095	19.551	42	506.523,586 648.141,095	43	506.519,735 648.141,511	3.873
43	506.519,735 648.141,511	44	506.520,771 648.130,206	11.352	44	506.520,771 648.130,206	45	506.524,269 648.112,842	17.713	45	506.524,269 648.112,842	46	506.525,533 648.102,78	10.141
46	506.525,533 648.102,78	47	506.524,951 648.083,313	19.476	47	506.524,951 648.083,313	48	506.524,235 648.061,449	21.876	48	506.524,235 648.061,449	49	506.523,789 648.053,896	7.566
49	506.523,789 648.053,896	1	506.523,473 648.049,343	4.564										

** Lungimile segmentelor sunt determinate în planul de proiecție Stereo 70 și sunt rotunjite la 1 milimetru.

*** Distanța dintre puncte este formată din segmente cumulate ce sunt mai mici decât valoarea 1 milimetru.

**DATE DESPRE IMOBILUL NR. 538**

Oficiul de Cadastru și Publicitate Imobiliară SUCEAVA
Biroul de Cadastru și Publicitate Imobiliară Vatra Dornei

A. Partea I. Descrierea imobilului

TEREN Necunoscut

Adresa: Loc. Tataru, Jud. Suceava

Nr. Crt	Nr cadastral Nr. topografic	Suprafața* (mp)	Observații / Referințe
A1		9.120	Sector cadastral:12 Teren imprejmuit; 459parte(CF 31934)

B. Partea II. Proprietari și acte

Inscrieri privitoare la dreptul de proprietate și alte drepturi reale		Referințe
/		
Act Normativ nr. 7, din 13/03/1996 emis de PARLAMENTUL ROMANIEI;		
B1	Intabulare, drept de PROPRIETATE, dobandit prin Lege, cota actuala 1/1, cota initiala 1/1 1) NEIDENTIFICAT NEIDENTIFICAT	A1
Act Administrativ nr. 7493, din 24/09/2022 emis de PRIMARIA COMUNEI POIANA STAMPEI;		
B2	SE NOTEAZA POSESIA FAPTICA IN FAVOAREA LUI 1) CHIFORESCU CRISTIAN, Lipsa CNP 2) CHIFORESCU SILVIA	A1

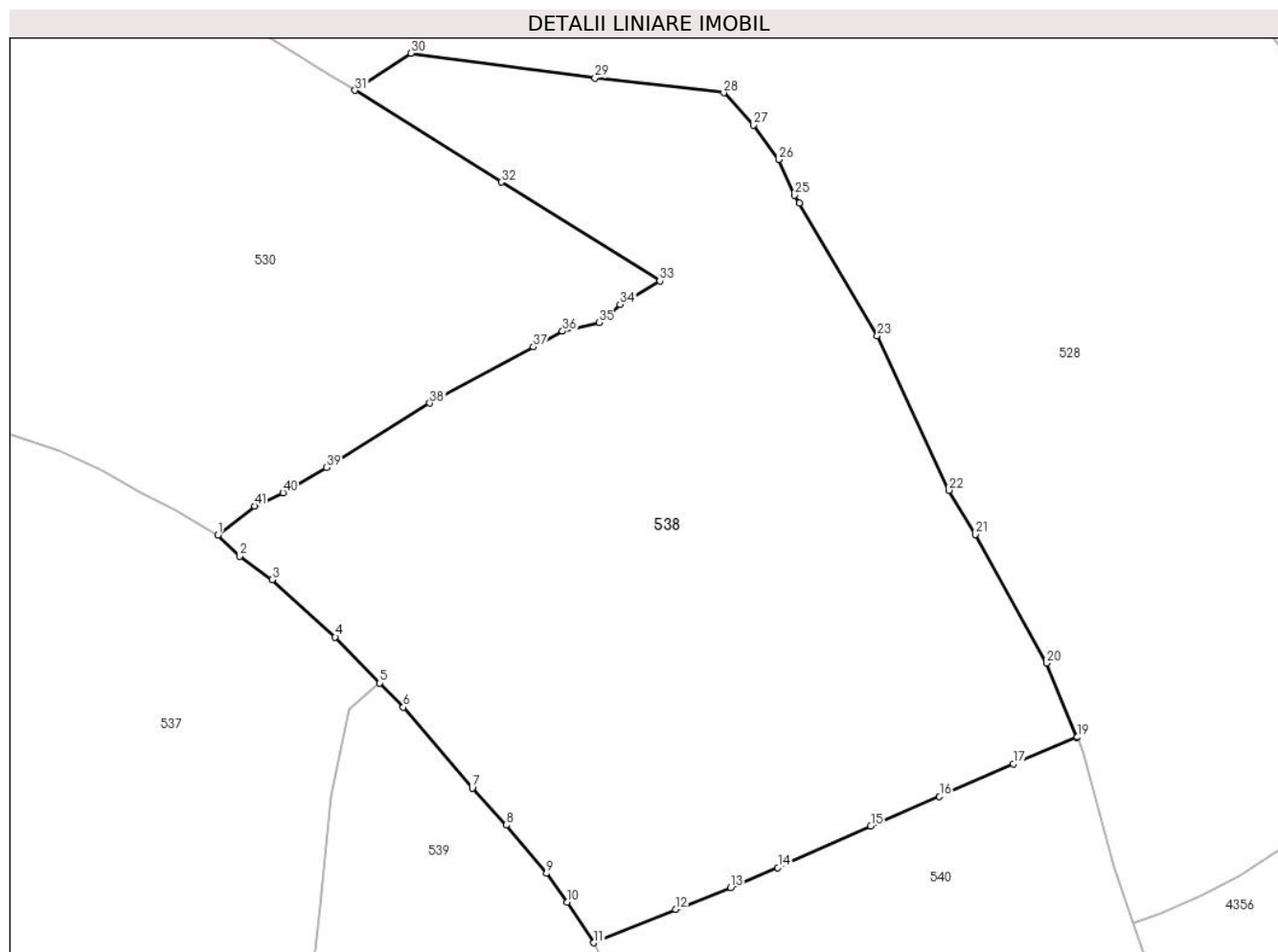
C. Partea III. SARCINI .

Inscrieri privind dezmembramintele dreptului de proprietate, drepturi reale de garanție și sarcini	Referințe
NU SUNT	

Teren

Nr cadastral	Suprafața (mp)*	Observații / Referințe
	9.120	459parte(CF 31934)

* Suprafața este determinată în planul de proiecție Stereo 70.



Date referitoare la teren

Crt	Categorie folosință	Intravilan	Suprafața (mp)	Tarla	Parcelă	Nr. topo	Observații / Referințe
1	faneata	NU	9.076	-	-	-	
2	faneata	DA	44	-	-	-	

Lungime Segmente

1) Valorile lungimilor segmentelor sunt obținute din proiecție în plan.

Punct început	X / Y	Punct sfârșit	X / Y	Lungime segment	Punct început	X / Y	Punct sfârșit	X / Y	Lungime segment	Punct început	X / Y	Punct sfârșit	X / Y	Lungime segment
1	506.675,212 648.120,167	2	506.678,499 648.116,944	4.603	2	506.678,499 648.116,944	3	506.683,484 648.113,376	6.13	3	506.683,484 648.113,376	4	506.693,138 648.104,581	13.06
4	506.693,138 648.104,581	5	506.699,966 648.097,545	9.804	5	506.699,966 648.097,545	6	506.703,543 648.093,859	5.136	6	506.703,543 648.093,859	7	506.714,096 648.081,483	16.264
7	506.714,096 648.081,483	8	506.719,336 648.075,839	7.701	8	506.719,336 648.075,839	9	506.725,444 648.068,442	9.593	9	506.725,444 648.068,442	10	506.728,648 648.064,046	5.44
10	506.728,648 648.064,046	11	506.732,714 648.057,848	7.413	11	506.732,714 648.057,848	12	506.745,208 648.062,93	13.488	12	506.745,208 648.062,93	13	506.753,63 648.066,278	9.063
13	506.753,63 648.066,278	14	506.760,865 648.069,337	7.855	14	506.760,865 648.069,337	15	506.775,072 648.075,674	15.556	15	506.775,072 648.075,674	16	506.785,576 648.080,212	11.442

Punct început	X / Y	Punct sfârșit	X / Y	Lungime segment	Punct început	X / Y	Punct sfârșit	X / Y	Lungime segment	Punct început	X / Y	Punct sfârșit	X / Y	Lungime segment
16	506.785,576 648.080,212	17	506.796,936 648.085,179	12.398	17	506.796,936 648.085,179	18	506.806,591 648.089,266	10.484	18	506.806,591 648.089,266	19	506.806,665 648.089,297	0.08
19	506.806,665 648.089,297	20	506.801,939 648.100,587	12.239	20	506.801,939 648.100,587	21	506.791,07 648.120,259	22.475	21	506.791,07 648.120,259	22	506.787,035 648.127,028	7.88
22	506.787,035 648.127,028	23	506.776,089 648.150,623	26.01	23	506.776,089 648.150,623	24	506.764,121 648.170,909	23.553	24	506.764,121 648.170,909	25	506.763,398 648.172,135	1.423
25	506.763,398 648.172,135	26	506.761,03 648.177,586	5.943	26	506.761,03 648.177,586	27	506.757,091 648.182,859	6.582	27	506.757,091 648.182,859	28	506.752,59 648.187,798	6.682
28	506.752,59 648.187,798	29	506.732,89 648.190,081	19.832	29	506.732,89 648.190,081	30	506.704,701 648.193,841	28.439	30	506.704,701 648.193,841	31	506.696,148 648.188,168	10.263
31	506.696,148 648.188,168	32	506.718,522 648.174,127	26.415	32	506.718,522 648.174,127	33	506.742,784 648.159,037	28.572	33	506.742,784 648.159,037	34	506.736,74 648.155,468	7.019
34	506.736,74 648.155,468	35	506.733,533 648.152,672	4.255	35	506.733,533 648.152,672	36	506.727,906 648.151,343	5.782	36	506.727,906 648.151,343	37	506.723,481 648.148,931	5.04
37	506.723,481 648.148,931	38	506.707,606 648.140,349	18.046	38	506.707,606 648.140,349	39	506.691,804 648.130,509	18.615	39	506.691,804 648.130,509	40	506.685,135 648.126,653	7.704
40	506.685,135 648.126,653	41	506.680,787 648.124,608	4.805	41	506.680,787 648.124,608	1	506.675,212 648.120,167	7.128					

** Lungimile segmentelor sunt determinate în planul de proiecție Stereo 70 și sunt rotunjite la 1 milimetru.

*** Distanța dintre puncte este formată din segmente cumulate ce sunt mai mici decât valoarea 1 milimetru.

**DATE DESPRE IMOBILUL NR. 539**

Oficiul de Cadastru și Publicitate Imobiliară SUCEAVA
 Biroul de Cadastru și Publicitate Imobiliară Vatra Dornei

A. Partea I. Descrierea imobilului

TEREN Extravilan

Adresa: Jud. Suceava

Nr. Crt	Nr cadastral Nr. topografic	Suprafața* (mp)	Observații / Referințe
A1		5.751	Sector cadastral:12 Teren imprejmuit; 460/1parte(CF 31562)

B. Partea II. Proprietari și acte

Inscrieri privitoare la dreptul de proprietate și alte drepturi reale		Referințe
/		
Act Normativ nr. 7, din 13/03/1996 emis de PARLAMENTUL ROMANIEI;		
B1	Intabulare, drept de PROPRIETATE, dobandit prin Lege, cota actuala 1/1, cota initiala 1/1 1) NEIDENTIFICAT NEIDENTIFICAT	A1
Act Administrativ nr. 6210, din 22/08/2022 emis de PRIMARIA COMUNEI POIANA STAMPEI;		
B2	SE NOTEAZA POSESIA FAPTICA IN FAVOAREA LUI 1) COSTIUC MARIUS	A1

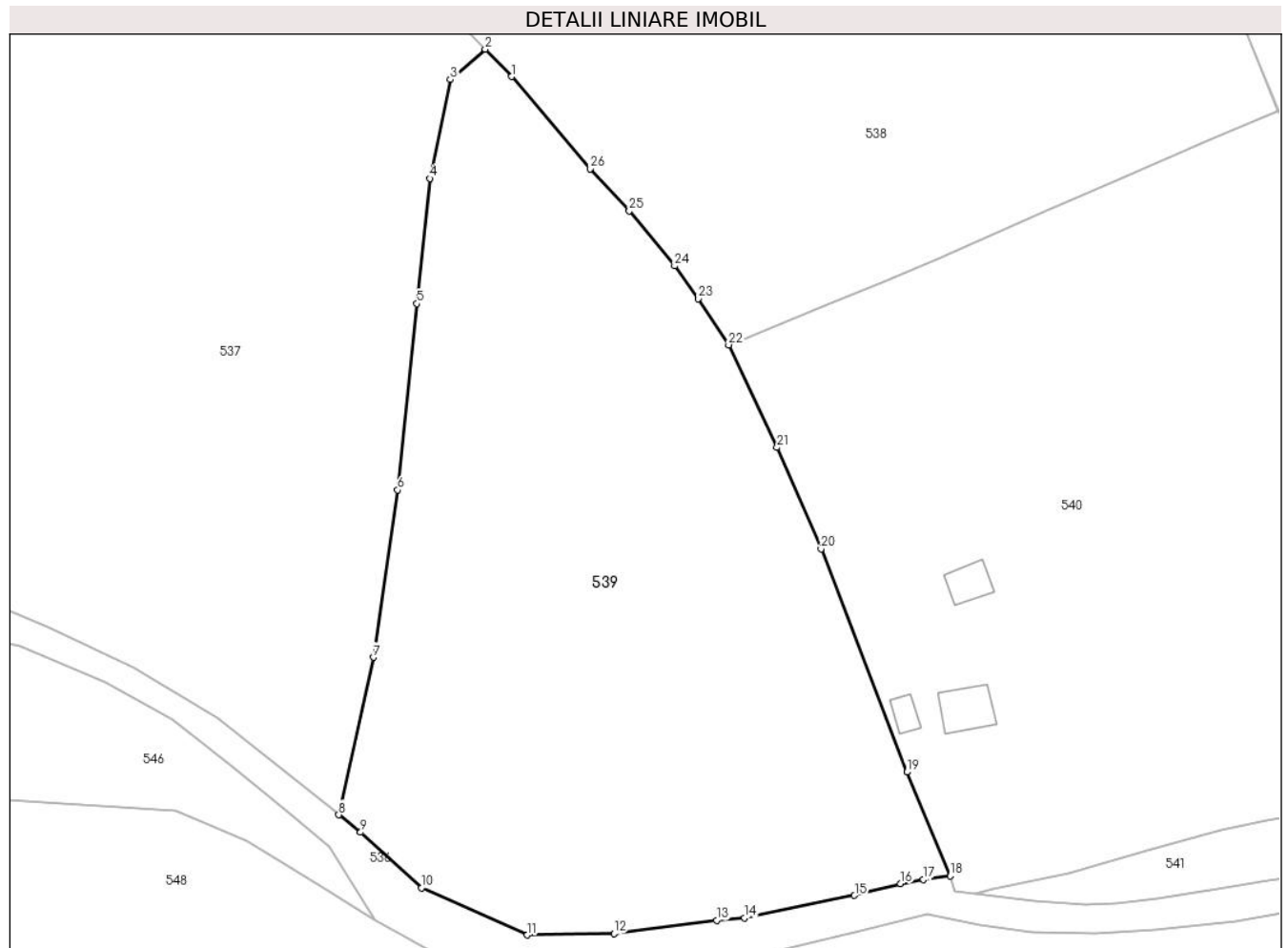
C. Partea III. SARCINI .

Inscrieri privind dezmembramintele dreptului de proprietate, drepturi reale de garanție și sarcini	Referințe
NU SUNT	

Teren

Nr cadastral	Suprafața (mp)*	Observații / Referințe
	5.751	460/1parte(CF 31562)

* Suprafața este determinată în planul de proiecție Stereo 70.



Date referitoare la teren

Crt	Categorie folosință	Intravilan	Suprafața (mp)	Tarla	Parcelă	Nr. topo	Observații / Referințe
1	arabil	NU	1.300	-	-	-	
2	faneata	NU	4.451	-	-	-	

Lungime Segmente

1) Valorile lungimilor segmentelor sunt obținute din proiecție în plan.

Punct început	X / Y	Punct sfârșit	X / Y	Lungime segment (** (m))
1	506.703,543 648.093,859	2	506.699,966 648.097,545	5.136
3	506.695,27 648.093,475	4	506.692,503 648.080,185	13.575
5	506.690,784 648.063,371	6	506.688,2 648.038,354	25.15
7	506.684,925 648.015,886	8	506.680,277 647.994,735	21.656

Punct început	X / Y	Punct sfârșit	X / Y	Lungime segment (** (m))
2	506.699,966 648.097,545	3	506.695,27 648.093,475	6.214
4	506.692,503 648.080,185	5	506.690,784 648.063,371	16.902
6	506.688,2 648.038,354	7	506.684,925 648.015,886	22.705
8	506.680,277 647.994,735	9	506.683,212 647.992,381	3.762

Punct început	X / Y	Punct sfârșit	X / Y	Lungime segment (** (m)
9	506.683,212 647.992,381	10	506.691,416 647.984,913	11.094
11	506.705,607 647.978,592	12	506.717,278 647.978,775	11.672
13	506.731,077 647.980,551	14	506.734,85 647.980,878	3.787
15	506.749,627 647.983,9	16	506.755,827 647.985,489	6.4
17	506.758,901 647.986,036	18	506.762,504 647.986,508	3.634
19	506.756,667 648.000,462	20	506.745,142 648.030,44	32.117
21	506.739,207 648.044,058	22	506.732,714 648.057,848	15.242
23	506.728,648 648.064,046	24	506.725,444 648.068,442	5.44
25	506.719,336 648.075,839	26	506.714,096 648.081,483	7.701

Punct început	X / Y	Punct sfârșit	X / Y	Lungime segment (** (m)
10	506.691,416 647.984,913	11	506.705,607 647.978,592	15.535
12	506.717,278 647.978,775	13	506.731,077 647.980,551	13.913
14	506.734,85 647.980,878	15	506.749,627 647.983,9	15.083
16	506.755,827 647.985,489	17	506.758,901 647.986,036	3.122
18	506.762,504 647.986,508	19	506.756,667 648.000,462	15.126
20	506.745,142 648.030,44	21	506.739,207 648.044,058	14.855
22	506.732,714 648.057,848	23	506.728,648 648.064,046	7.413
24	506.725,444 648.068,442	25	506.719,336 648.075,839	9.593
26	506.714,096 648.081,483	1	506.703,543 648.093,859	16.264

** Lungimile segmentelor sunt determinate în planul de proiecție Stereo 70 și sunt rotunjite la 1 milimetru.

*** Distanța dintre puncte este formată din segmente cumulate ce sunt mai mici decât valoarea 1 milimetru.

**DATE DESPRE IMOBILUL NR. 540**

Oficiul de Cadastru și Publicitate Imobiliară SUCEAVA
Biroul de Cadastru și Publicitate Imobiliară Vatra Dornei

A. Partea I. Descrierea imobilului

TEREN Necunoscut

Nr. cadastral vechi:409

Adresa: Loc. Tataru, Nr. 88, Jud. Suceava

Nr. Crt	Nr cadastral Nr. topografic	Suprafața* (mp)	Observații / Referințe
A1	32441	Din acte: 6.370 Masurata: 6.526	Sector cadastral:12 Teren imprejmuit;

Construcții

Crt	Nr cadastral Nr. topografic	Adresa	Observații / Referințe
A1.1	32441	Loc. Tataru, Nr. 88, Jud. Suceava	Nr. niveluri:1; S. construita la sol:39 mp; S. construita desfasurata:39 mp;
A1.2	32441	Loc. Tataru, Nr. 88, Jud. Suceava	Nr. niveluri:1; S. construita la sol:25 mp; S. construita desfasurata:25 mp;
A1.3	32441	Loc. Tataru, Nr. 88, Jud. Suceava	Nr. niveluri:1; S. construita la sol:14 mp; S. construita desfasurata:14 mp;

B. Partea II. Proprietari și acte

Inscrieri privitoare la dreptul de proprietate și alte drepturi reale		Referințe
7179 / 19/09/2008		
Hotarare Judecatoreasca nr. 849, din 05/06/2008 emis de Judecatoria Vatra Dornei;		
B1	Intabulare, drept de PROPRIETATE, dobandit prin Hotarare Judecatoreasca, cota actuala 1/1, cota initiala 1/1 1) ZLAVOC LAURENTIU	A1
/		
Act Administrativ nr. 2981, din 31/03/2023 emis de PRIMARIA COMUNEI POIANA STAMPEI;		
B2	Intabulare, drept de PROPRIETATE, dobandit prin Lege, cota actuala 1/1, cota initiala 1/1 1) ZLAVOC LAURENTIU	A1.1, A1.2, A1.3

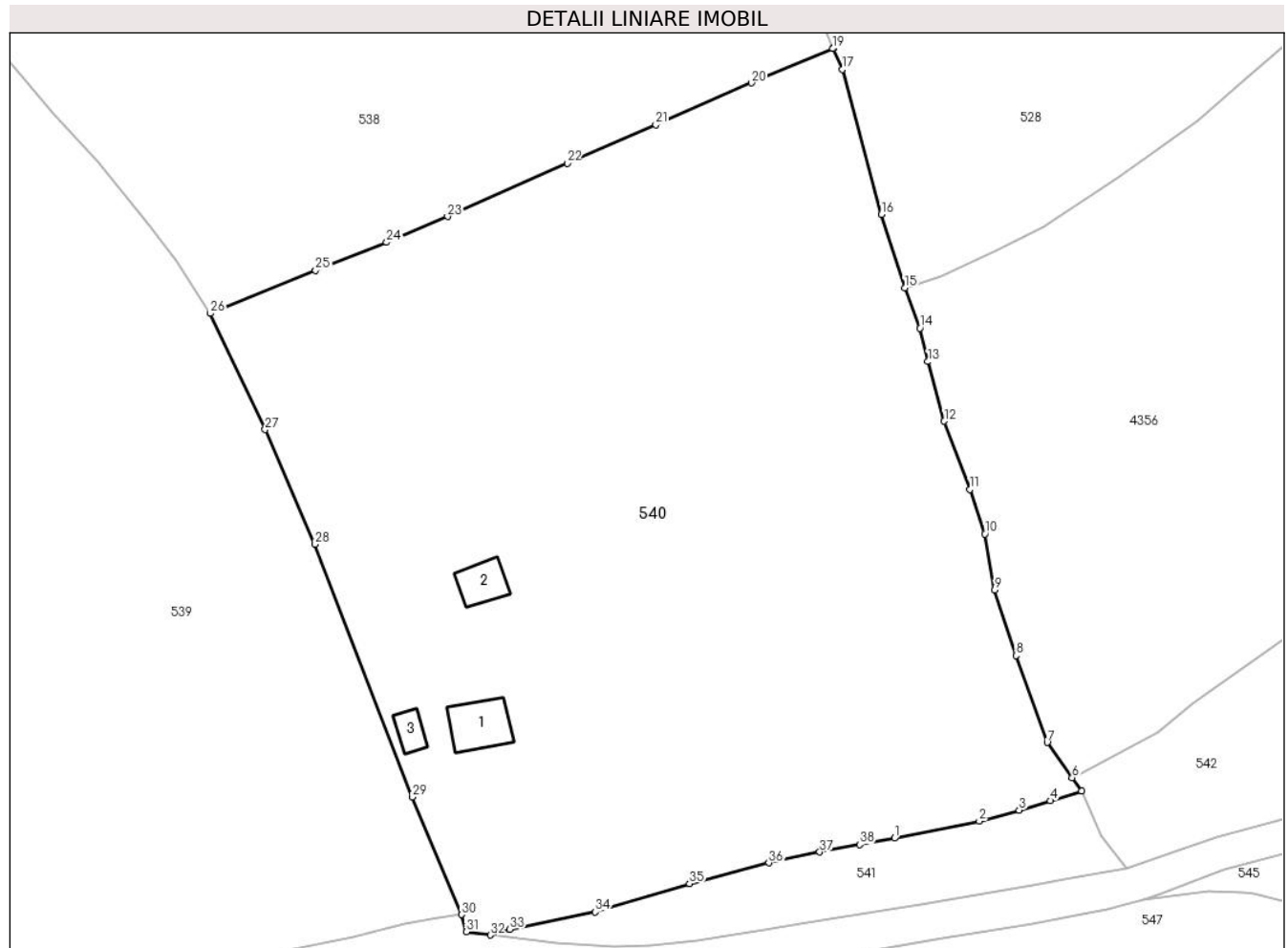
C. Partea III. SARCINI .

Inscrieri privind dezmembramintele dreptului de proprietate, drepturi reale de garanție și sarcini	Referințe
NU SUNT	

Teren

Nr cadastral	Suprafața (mp)*	Observații / Referințe
32441	Din acte: 6.370 Masurata: 6.526	

* Suprafața este determinată în planul de proiecție Stereo 70.



Date referitoare la teren

Crt	Categorie folosință	Intravilan	Suprafața (mp)	Tarla	Parcelă	Nr. topo	Observații / Referințe
1	curți constructii	NU	727	-	-	-	
2	arabil	NU	296	-	-	-	
3	arabil	NU	1.118	-	-	-	
4	faneata	NU	4.311	-	-	-	
5	faneata	DA	74	-	-	-	

Date referitoare la construcții

Crt	Număr	Destinație construcție	Supraf. (mp)	Situație juridică	Observații / Referințe
A1.1	32441	construcții de locuințe	39	Cu acte	Nr. niveluri:1; S. construita la sol:39 mp; S. construita desfasurata:39 mp;
A1.2	32441	construcții anexa	25	Cu acte	Nr. niveluri:1; S. construita la sol:25 mp; S. construita desfasurata:25 mp;
A1.3	32441	construcții anexa	14	Cu acte	Nr. niveluri:1; S. construita la sol:14 mp; S. construita desfasurata:14 mp;

Lungime Segmente

1) Valorile lungimilor segmentelor sunt obținute din proiecție în plan.

Punct început	X / Y	Punct sfârșit	X / Y	Lungime segment (** (m)
1	506.813,893 647.995,585	2	506.823,961 647.997,61	10.27
3	506.828,694 647.998,906	4	506.832,372 648.000,022	3.844
5	506.836,099 648.001,17	6	506.834,972 648.002,761	1.95
7	506.832,025 648.006,923	8	506.828,324 648.017,242	10.963
9	506.825,804 648.025,025	10	506.824,632 648.031,668	6.746
11	506.822,873 648.036,976	12	506.819,807 648.045,054	8.64
13	506.817,869 648.052,119	14	506.816,917 648.056,085	4.079
15	506.815,126 648.060,859	16	506.812,347 648.069,609	9.181
17	506.807,704 648.086,792	18	506.806,665 648.089,297	2.712
19	506.806,591 648.089,266	20	506.796,936 648.085,179	10.484
21	506.785,576 648.080,212	22	506.775,072 648.075,674	11.442
23	506.760,865 648.069,337	24	506.753,63 648.066,278	7.855
25	506.745,208 648.062,93	26	506.732,714 648.057,848	13.488
27	506.739,207 648.044,058	28	506.745,142 648.030,44	14.855
29	506.756,667 648.000,462	30	506.762,504 647.986,508	15.126
31	506.763,085 647.984,468	32	506.765,921 647.984,095	2.86
33	506.768,248 647.984,772	34	506.778,372 647.986,819	10.329
35	506.789,579 647.990,177	36	506.798,981 647.992,652	9.722
37	506.805,029 647.993,928	38	506.809,769 647.994,814	4.822

Punct început	X / Y	Punct sfârșit	X / Y	Lungime segment (** (m)
2	506.823,961 647.997,61	3	506.828,694 647.998,906	4.907
4	506.832,372 648.000,022	5	506.836,099 648.001,17	3.9
6	506.834,972 648.002,761	7	506.832,025 648.006,923	5.1
8	506.828,324 648.017,242	9	506.825,804 648.025,025	8.181
10	506.824,632 648.031,668	11	506.822,873 648.036,976	5.592
12	506.819,807 648.045,054	13	506.817,869 648.052,119	7.326
14	506.816,917 648.056,085	15	506.815,126 648.060,859	5.099
16	506.812,347 648.069,609	17	506.807,704 648.086,792	17.799
18	506.806,665 648.089,297	19	506.806,591 648.089,266	0.08
20	506.796,936 648.085,179	21	506.785,576 648.080,212	12.398
22	506.775,072 648.075,674	23	506.760,865 648.069,337	15.556
24	506.753,63 648.066,278	25	506.745,208 648.062,93	9.063
26	506.732,714 648.057,848	27	506.739,207 648.044,058	15.242
28	506.745,142 648.030,44	29	506.756,667 648.000,462	32.117
30	506.762,504 647.986,508	31	506.763,085 647.984,468	2.121
32	506.765,921 647.984,095	33	506.768,248 647.984,772	2.423
34	506.778,372 647.986,819	35	506.789,579 647.990,177	11.699
36	506.798,981 647.992,652	37	506.805,029 647.993,928	6.181
38	506.809,769 647.994,814	1	506.813,893 647.995,585	4.195

** Lungimile segmentelor sunt determinate în planul de proiecție Stereo 70 și sunt rotunjite la 1 milimetru.

*** Distanța dintre puncte este formată din segmente cumulate ce sunt mai mici decât valoarea 1 milimetru.

**DATE DESPRE IMOBILUL NR. 541**

Oficiul de Cadastru și Publicitate Imobiliară SUCEAVA
Biroul de Cadastru și Publicitate Imobiliară Vatra Dornei

A. Partea I. Descrierea imobilului

TEREN Extravilan

Adresa: Jud. Suceava

Nr. Crt	Nr cadastral Nr. topografic	Suprafața* (mp)	Observații / Referințe
A1		Din acte: 28.919 Masurata: 503	Sector cadastral:12 Teren imprejmuit; diferenta de teren se regaseste la ID 547

B. Partea II. Proprietari și acte

Inscrieri privitoare la dreptul de proprietate și alte drepturi reale		Referințe
17642 / 04/12/2020		
Act Administrativ nr. 1754, din 27/11/2020 emis de BIN Rey Oltica Veronica (act administrativ nr 8732 din 26.11.2020, emis de Primaria Poiana Stampei);		
B1	se notează POSESIA asupra imobilului 1) IVAN AURELIA	A1
/		
Act Normativ nr. 7, din 13/03/1996 emis de PARLAMENTUL ROMANIEI;		
B2	Intabulare, drept de PROPRIETATE, dobandit prin Lege, cota actuala 1/1, cota initiala 1/1 1) NEIDENTIFICAT NEIDENTIFICAT	A1

C. Partea III. SARCINI .

Inscrieri privind dezmembramintele dreptului de proprietate, drepturi reale de garanție și sarcini	Referințe
NU SUNT	

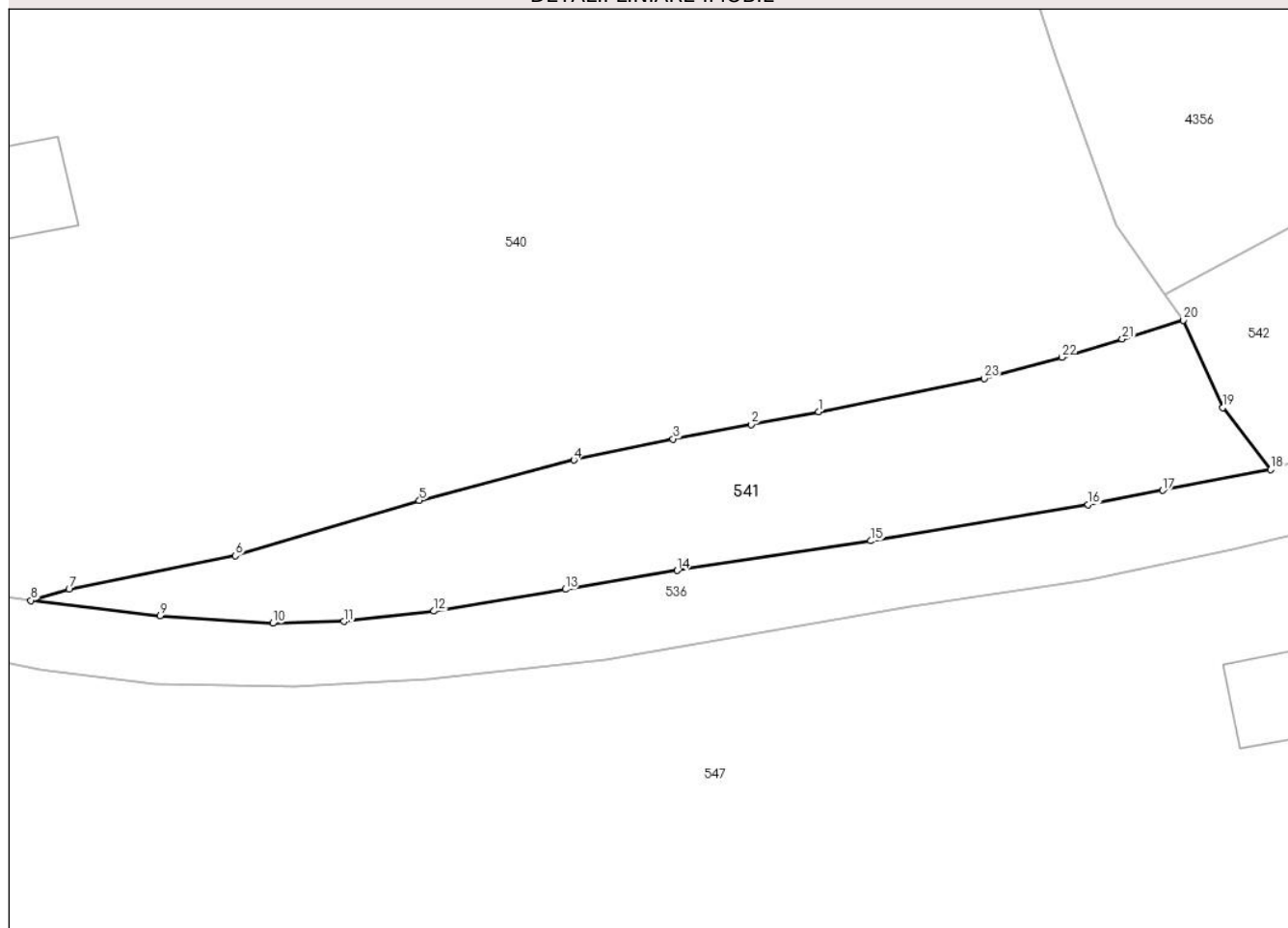
Anexa Nr. 1 La Partea I

Teren

Nr cadastral	Suprafața (mp)*	Observații / Referințe
	Din acte: 28.919 Masurata: 503	diferenta de teren se regaseste la ID 547

* Suprafața este determinată în planul de proiecție Stereo 70.

DETALII LINIARE IMOBIL



Date referitoare la teren

Crt	Categorie folosință	Intravilan	Suprafața (mp)	Tarla	Parcelă	Nr. topo	Observații / Referințe
1	pasune	NU	454	-	-	-	
2	pasune	NU	49	-	-	-	

Lungime Segmente

1) Valorile lungimilor segmentelor sunt obținute din proiecție în plan.

Punct început	X / Y	Punct sfârșit	X / Y	Lungime segment (** (m)
1	506.813,893 647.995,585	2	506.809,769 647.994,814	4.195
3	506.805,029 647.993,928	4	506.798,981 647.992,652	6.181
5	506.789,579 647.990,177	6	506.778,372 647.986,819	11.699
7	506.768,248 647.984,772	8	506.765,921 647.984,095	2.423

Punct început	X / Y	Punct sfârșit	X / Y	Lungime segment (** (m)
2	506.809,769 647.994,814	3	506.805,029 647.993,928	4.822
4	506.798,981 647.992,652	5	506.789,579 647.990,177	9.722
6	506.778,372 647.986,819	7	506.768,248 647.984,772	10.329
8	506.765,921 647.984,095	9	506.773,786 647.983,157	7.921

Punct început	X / Y	Punct sfârșit	X / Y	Lungime segment (** (m)
9	506.773,786 647.983,157	10	506.780,647 647.982,707	6.876
11	506.784,978 647.982,819	12	506.790,464 647.983,446	5.522
13	506.798,458 647.984,768	14	506.805,272 647.985,917	6.91
15	506.817,075 647.987,726	16	506.830,293 647.989,929	13.4
17	506.834,834 647.990,803	18	506.841,414 647.992,068	6.7
19	506.838,482 647.995,835	20	506.836,099 648.001,17	5.843
21	506.832,372 648.000,022	22	506.828,694 647.998,906	3.844
23	506.823,961 647.997,61	1	506.813,893 647.995,585	10.27

Punct început	X / Y	Punct sfârșit	X / Y	Lungime segment (** (m)
10	506.780,647 647.982,707	11	506.784,978 647.982,819	4.332
12	506.790,464 647.983,446	13	506.798,458 647.984,768	8.103
14	506.805,272 647.985,917	15	506.817,075 647.987,726	11.941
16	506.830,293 647.989,929	17	506.834,834 647.990,803	4.624
18	506.841,414 647.992,068	19	506.838,482 647.995,835	4.774
20	506.836,099 648.001,17	21	506.832,372 648.000,022	3.9
22	506.828,694 647.998,906	23	506.823,961 647.997,61	4.907

** Lungimile segmentelor sunt determinate în planul de proiecție Stereo 70 și sunt rotunjite la 1 milimetru.

*** Distanța dintre puncte este formată din segmente cumulate ce sunt mai mici decât valoarea 1 milimetru.

**DATE DESPRE IMOBILUL NR. 542**

Oficiul de Cadastru și Publicitate Imobiliară SUCEAVA
Biroul de Cadastru și Publicitate Imobiliară Vatra Dornei

A. Partea I. Descrierea imobilului

TEREN Necunoscut

Adresa: Loc. Tataru, Jud. Suceava

Nr. Crt	Nr cadastral Nr. topografic	Suprafața* (mp)	Observații / Referințe
A1		17.952	Sector cadastral:12 Teren neimprejmuit; 460/9parte,480/416parte,480/417parte,460/3parte(CF 31057)

B. Partea II. Proprietari și acte

Inscrieri privitoare la dreptul de proprietate și alte drepturi reale		Referințe
/		
Act Normativ nr. 7, din 13/03/1996 emis de PARLAMENTUL ROMANIEI;		
B1	Intabulare, drept de PROPRIETATE, dobandit prin Lege, cota actuala 1/1, cota initiala 1/1 1) NEIDENTIFICAT NEIDENTIFICAT	A1
Act Administrativ nr. 6201, din 22/08/2022 emis de RIMARIA COMUNEI POIANA STAMPEI;		
B2	SE NOTEAZA POSESIA FAPTICA IN FAVOAREA LUI 1) VASILUT SILVIU	A1

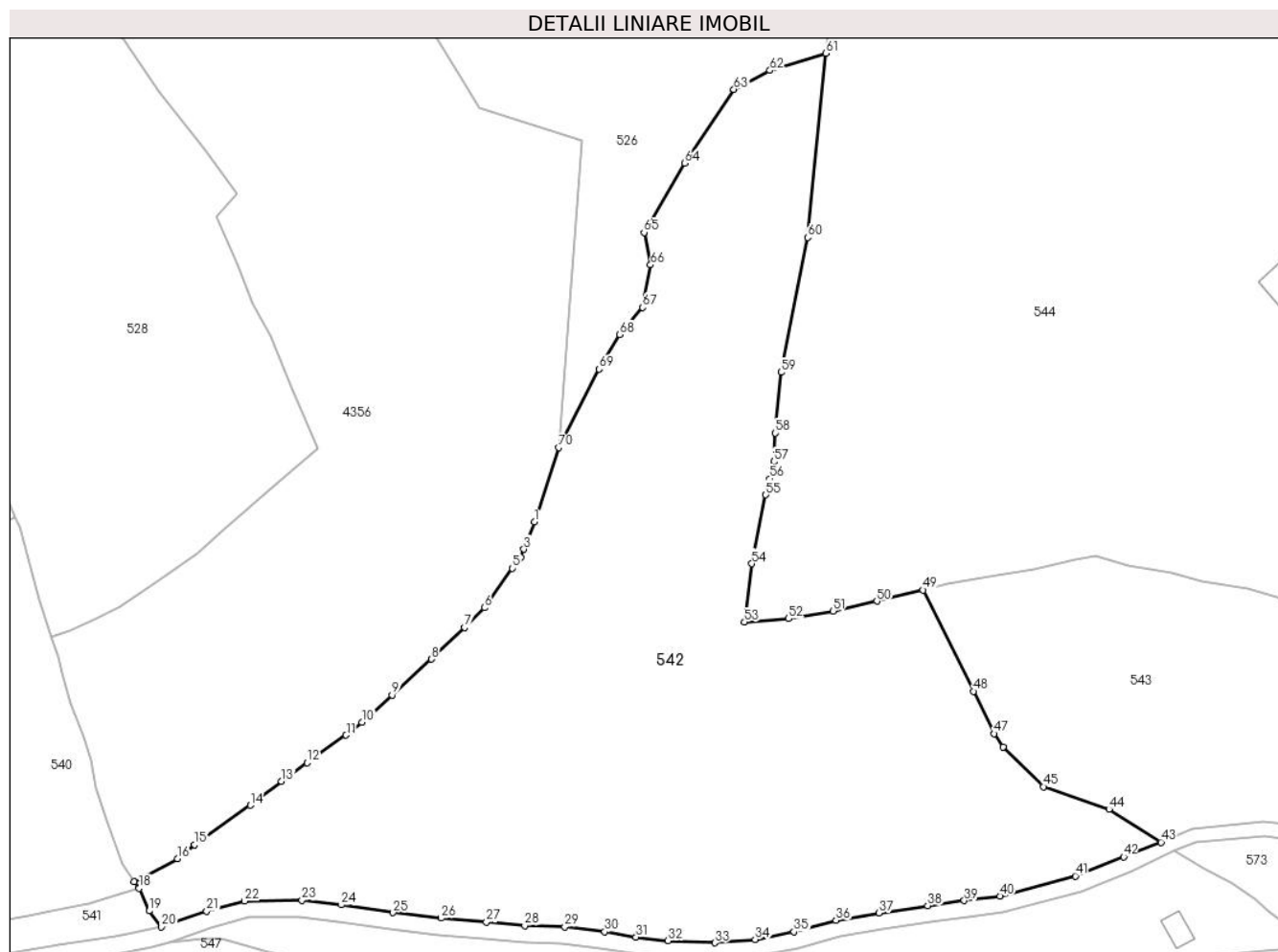
C. Partea III. SARCINI .

Inscrieri privind dezmembramintele dreptului de proprietate, drepturi reale de garanție și sarcini	Referințe
NU SUNT	

Teren

Nr cadastral	Suprafața (mp)*	Observații / Referințe
	17.952	460/9parte,480/416parte,480/417parte,460/3parte(CF 31057)

* Suprafața este determinată în planul de proiecție Stereo 70.



Date referitoare la teren

Crt	Categorie folosință	Intravilan	Suprafața (mp)	Tarla	Parcelă	Nr. topo	Observații / Referințe
1	faneata	DA	12.812	-	-	-	
2	pasune	DA	1.924	-	-	-	
3	pasune	NU	3.215	-	-	-	

Lungime Segmente

1) Valorile lungimilor segmentelor sunt obținute din proiecție în plan.

Punct început	X / Y	Punct sfârșit	X / Y	Lungime segment	Punct început	X / Y	Punct sfârșit	X / Y	Lungime segment	Punct început	X / Y	Punct sfârșit	X / Y	Lungime segment
1	506.929,914 648.088,085	2	506.928,069 648.083,067	5.346	2	506.928,069 648.083,067	3	506.927,433 648.081,597	1.602	3	506.927,433 648.081,597	4	506.926,603 648.079,678	2.091
4	506.926,603 648.079,678	5	506.924,721 648.077,062	3.223	5	506.924,721 648.077,062	6	506.918,074 648.067,712	11.472	6	506.918,074 648.067,712	7	506.913,316 648.063,05	6.661
7	506.913,316 648.063,05	8	506.905,41 648.055,556	10.893	8	506.905,41 648.055,556	9	506.896,113 648.047,029	12.615	9	506.896,113 648.047,029	10	506.889,024 648.040,575	9.587
10	506.889,024 648.040,575	11	506.885,209 648.037,521	4.887	11	506.885,209 648.037,521	12	506.875,964 648.030,954	11.34	12	506.875,964 648.030,954	13	506.869,891 648.026,558	7.497

Punct început	X / Y	Punct sfârșit	X / Y	Lungime segment	Punct început	X / Y	Punct sfârșit	X / Y	Lungime segment	Punct început	X / Y	Punct sfârșit	X / Y	Lungime segment
13	506.869,891 648.026,558	14	506.862,474 648.020,904	9.326	14	506.862,474 648.020,904	15	506.849,256 648.011,561	16.187	15	506.849,256 648.011,561	16	506.845,191 648.008,197	5.276
16	506.845,191 648.008,197	17	506.834,972 648.002,761	11.575	17	506.834,972 648.002,761	18	506.836,099 648.001,17	1.95	18	506.836,099 648.001,17	19	506.838,482 647.995,835	5.843
19	506.838,482 647.995,835	20	506.841,414 647.992,068	4.774	20	506.841,414 647.992,068	21	506.852,117 647.995,723	11.31	21	506.852,117 647.995,723	22	506.861,122 647.998,172	9.332
22	506.861,122 647.998,172	23	506.874,732 647.998,368	13.611	23	506.874,732 647.998,368	24	506.884,091 647.997,255	9.425	24	506.884,091 647.997,255	25	506.896,372 647.995,425	12.417
25	506.896,372 647.995,425	26	506.907,8 647.994,116	11.503	26	506.907,8 647.994,116	27	506.918,521 647.993,169	10.763	27	506.918,521 647.993,169	28	506.927,636 647.992,352	9.152
28	506.927,636 647.992,352	29	506.937,116 647.992,042	9.485	29	506.937,116 647.992,042	30	506.946,6 647.990,907	9.552	30	506.946,6 647.990,907	31	506.954,038 647.989,615	7.549
31	506.954,038 647.989,615	32	506.961,661 647.988,784	7.668	32	506.961,661 647.988,784	33	506.972,765 647.988,274	11.116	33	506.972,765 647.988,274	34	506.982,293 647.989,052	9.56
34	506.982,293 647.989,052	35	506.991,558 647.990,856	9.439	35	506.991,558 647.990,856	36	507.001,516 647.993,588	10.326	36	507.001,516 647.993,588	37	507.011,765 647.995,385	10.405
37	507.011,765 647.995,385	38	507.023,256 647.997,063	11.613	38	507.023,256 647.997,063	39	507.031,937 647.998,273	8.765	39	507.031,937 647.998,273	40	507.040,407 647.999,327	8.535
40	507.040,407 647.999,327	41	507.058,298 648.004,101	18.517	41	507.058,298 648.004,101	42	507.069,746 648.008,653	12.32	42	507.069,746 648.008,653	43	507.078,622 648.012,128	9.532
43	507.078,622 648.012,128	44	507.066,319 648.019,906	14.555	44	507.066,319 648.019,906	45	507.050,707 648.025,294	16.516	45	507.050,707 648.025,294	46	507.041,173 648.034,695	13.389
46	507.041,173 648.034,695	47	507.038,989 648.037,856	3.842	47	507.038,989 648.037,856	48	507.034,131 648.047,943	11.196	48	507.034,131 648.047,943	49	507.022,191 648.071,935	26.799
49	507.022,191 648.071,935	50	507.011,203 648.069,307	11.298	50	507.011,203 648.069,307	51	507.000,785 648.066,964	10.678	51	507.000,785 648.066,964	52	506.990,266 648.065,145	10.675
52	506.990,266 648.065,145	53	506.979,794 648.064,354	10.502	53	506.979,794 648.064,354	54	506.981,529 648.078,193	13.947	54	506.981,529 648.078,193	55	506.984,844 648.094,507	16.647
55	506.984,844 648.094,507	56	506.985,772 648.098,315	3.919	56	506.985,772 648.098,315	57	506.986,768 648.102,404	4.209	57	506.986,768 648.102,404	58	506.987,115 648.109,179	6.784
58	506.987,115 648.109,179	59	506.988,505 648.123,596	14.484	59	506.988,505 648.123,596	60	506.994,758 648.155,558	32.568	60	506.994,758 648.155,558	61	506.999,134 648.199,259	43.92
61	506.999,134 648.199,259	62	506.985,823 648.195,194	13.918	62	506.985,823 648.195,194	63	506.977,241 648.190,701	9.687	63	506.977,241 648.190,701	64	506.965,562 648.173,192	21.047
64	506.965,562 648.173,192	65	506.955,947 648.156,735	19.06	65	506.955,947 648.156,735	66	506.957,493 648.149,052	7.837	66	506.957,493 648.149,052	67	506.955,647 648.138,94	10.279
67	506.955,647 648.138,94	68	506.950,124 648.132,551	8.445	68	506.950,124 648.132,551	69	506.945,276 648.124,337	9.538	69	506.945,276 648.124,337	70	506.935,712 648.105,716	20.934
70	506.935,712 648.105,716	1	506.929,914 648.088,085	18.56										

** Lungimile segmentelor sunt determinate în planul de proiecție Stereo 70 și sunt rotunjite la 1 milimetru.

*** Distanța dintre puncte este formată din segmente cumulate ce sunt mai mici decât valoarea 1 milimetru.

**DATE DESPRE IMOBILUL NR. 543**

Oficiul de Cadastru și Publicitate Imobiliară SUCEAVA
Biroul de Cadastru și Publicitate Imobiliară Vatra Dornei

A. Partea I. Descrierea imobilului

TEREN Intravilan

Adresa: Loc. Tataru, Jud. Suceava

Nr. Crt	Nr cadastral Nr. topografic	Suprafața* (mp)	Observații / Referințe
A1	34102	Din acte: 7.207 Masurata: 7.202	Sector cadastral:12 Teren imprejmuit;

Construcții

Crt	Nr cadastral Nr. topografic	Adresa	Observații / Referințe
A1.1	34102	Loc. Tataru, Jud. Suceava	Nr. niveluri:1; S. construita la sol:17 mp; S. construita desfasurata:17 mp;

B. Partea II. Proprietari și acte

Inscrieri privitoare la dreptul de proprietate și alte drepturi reale		Referințe
/		
Act Normativ nr. 7, din 13/03/1993 emis de PARLAMENTUL ROMANIEI;		
B1	Intabulare, drept de PROPRIETATE, dobandit prin Lege, cota actuala 1/1, cota initiala 1/1 1) PRALEA MARIA	A1
15440 / 22/10/2020		
Act Notarial nr. 1335, din 23/09/2020 emis de REY OLTICA VERONICA (act administrativ nr 6989 din 23.09.2020, emis de Primăria comunei Poiana Stampei);		
B2	se notează POSESIA asupra imobilului 1) PRALEA MARIA	A1
/		
Act Administrativ nr. 2981, din 13/03/1996 emis de PRIMARIA COMUNEI POIANA STAMPEI;		
B3	Intabulare, drept de PROPRIETATE, dobandit prin Lege, cota actuala 1/1, cota initiala 1/1 1) PRALEA MARIA	A1.1

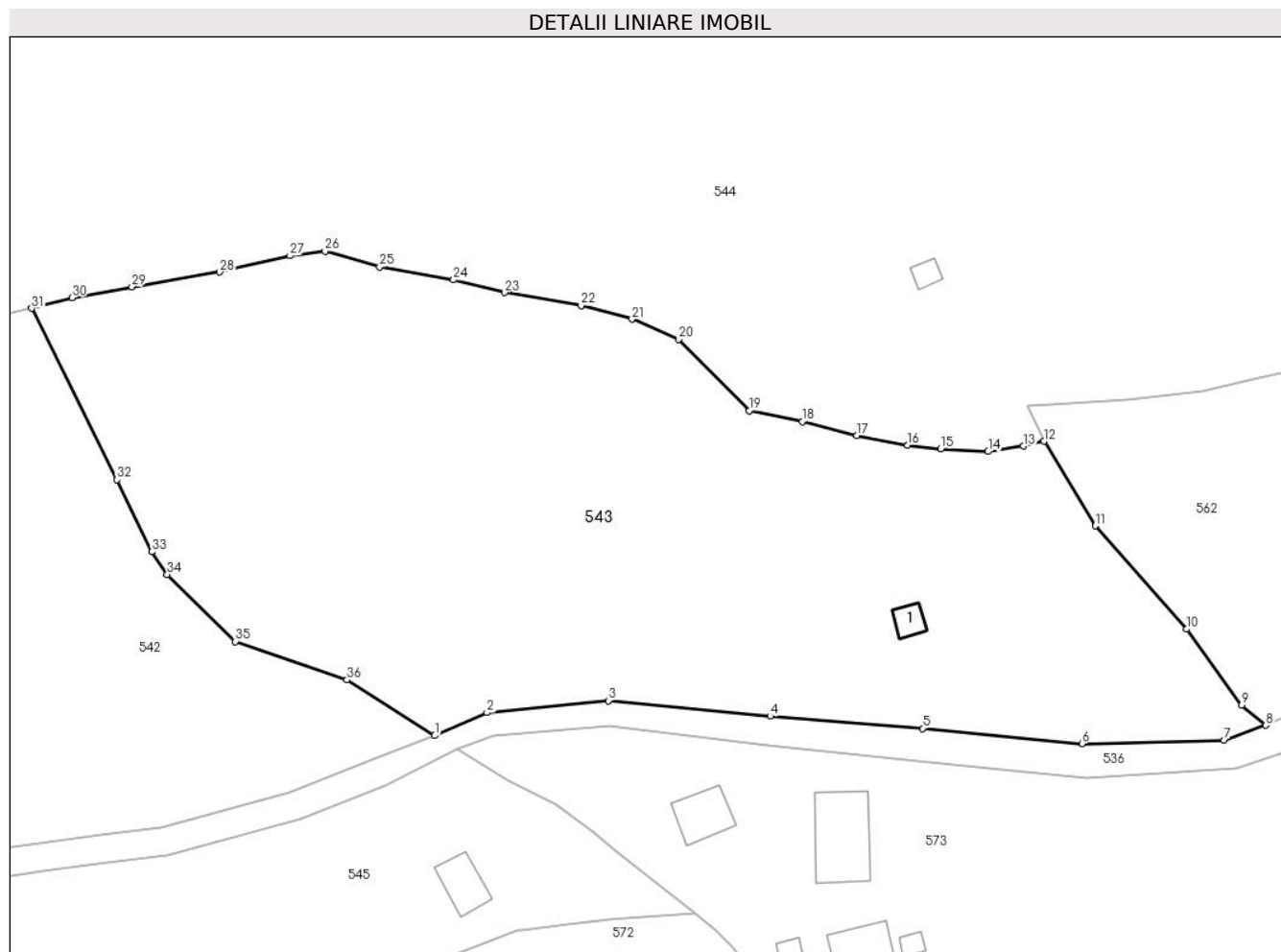
C. Partea III. SARCINI .

Inscrieri privind dezmembramintele dreptului de proprietate, drepturi reale de garanție și sarcini	Referințe
NU SUNT	

Teren

Nr cadastral	Suprafața (mp)*	Observații / Referințe
34102	Din acte: 7.207 Masurata: 7.202	

* Suprafața este determinată în planul de proiecție Stereo 70.



Date referitoare la teren

Crt	Categorie folosință	Intra vilan	Suprafața (mp)	Tarla	Parcelă	Nr. topo	Observații / Referințe
1	faneata	DA	6.929	-	-	-	Imprejmuit cu gard din lemn.
2	arabil	DA	273	-	-	-	

Date referitoare la construcții

Crt	Număr	Destinație construcție	Supraf. (mp)	Situație juridică	Observații / Referințe
A1.1	34102	construcții anexa	17	Cu acte	Nr. niveluri:1; S. construita la sol:17 mp; S. construita desfasurata:17 mp;

Lungime Segmente

1) Valorile lungimilor segmentelor sunt obținute din proiecție în plan.

Punct început	X / Y	Punct sfârșit	X / Y	Lungime segment (** (m)
1	507.078,622 648.012,128	2	507.085,936 648.015,346	7.991
3	507.102,943 648.017,017	4	507.125,604 648.014,834	22.766
5	507.146,924 648.013,122	6	507.169,212 648.010,966	22.392

Punct început	X / Y	Punct sfârșit	X / Y	Lungime segment (** (m)
2	507.085,936 648.015,346	3	507.102,943 648.017,017	17.089
4	507.125,604 648.014,834	5	507.146,924 648.013,122	21.389
6	507.169,212 648.010,966	7	507.189,162 648.011,447	19.956

Punct început	X / Y	Punct sfârșit	X / Y	Lungime segment (** (m))
7	507.189,162 648.011,447	8	507.194,964 648.013,555	6.173
9	507.191,604 648.016,374	10	507.183,895 648.027,022	13.146
11	507.171,092 648.041,479	12	507.163,935 648.053,327	13.842
13	507.161,055 648.052,644	14	507.156,101 648.051,883	5.012
15	507.149,483 648.052,25	16	507.144,855 648.052,762	4.656
17	507.137,691 648.054,127	18	507.130,059 648.056,063	7.874
19	507.122,641 648.057,594	20	507.112,745 648.067,605	14.077
21	507.106,241 648.070,404	22	507.099,114 648.072,341	7.386
23	507.088,38 648.074,129	24	507.081,262 648.075,915	7.339
25	507.070,909 648.077,734	26	507.063,28 648.079,918	7.935
27	507.058,369 648.079,292	28	507.048,521 648.076,997	10.112
29	507.036,224 648.074,954	30	507.027,846 648.073,439	8.514
31	507.022,191 648.071,935	32	507.034,131 648.047,943	26.799
33	507.038,989 648.037,856	34	507.041,173 648.034,695	3.842
35	507.050,707 648.025,294	36	507.066,319 648.019,906	16.516

Punct început	X / Y	Punct sfârșit	X / Y	Lungime segment (** (m))
8	507.194,964 648.013,555	9	507.191,604 648.016,374	4.386
10	507.183,895 648.027,022	11	507.171,092 648.041,479	19.311
12	507.163,935 648.053,327	13	507.161,055 648.052,644	2.96
14	507.156,101 648.051,883	15	507.149,483 648.052,25	6.628
16	507.144,855 648.052,762	17	507.137,691 648.054,127	7.293
18	507.130,059 648.056,063	19	507.122,641 648.057,594	7.574
20	507.112,745 648.067,605	21	507.106,241 648.070,404	7.081
22	507.099,114 648.072,341	23	507.088,38 648.074,129	10.882
24	507.081,262 648.075,915	25	507.070,909 648.077,734	10.512
26	507.063,28 648.079,918	27	507.058,369 648.079,292	4.951
28	507.048,521 648.076,997	29	507.036,224 648.074,954	12.466
30	507.027,846 648.073,439	31	507.022,191 648.071,935	5.852
32	507.034,131 648.047,943	33	507.038,989 648.037,856	11.196
34	507.041,173 648.034,695	35	507.050,707 648.025,294	13.389
36	507.066,319 648.019,906	1	507.078,622 648.012,128	14.555

** Lungimile segmentelor sunt determinate în planul de proiecție Stereo 70 și sunt rotunjite la 1 milimetru.

*** Distanța dintre puncte este formată din segmente cumulate ce sunt mai mici decât valoarea 1 milimetru.

**DATE DESPRE IMOBILUL NR. 544**

Oficiul de Cadastru și Publicitate Imobiliară SUCEAVA
Biroul de Cadastru și Publicitate Imobiliară Vatra Dornei

A. Partea I. Descrierea imobilului

TEREN Necunoscut

Adresa: Loc. Tataru, Str Tataru, Nr. 90, Jud. Suceava

Nr. Crt	Nr cadastral Nr. topografic	Suprafața* (mp)	Observații / Referințe
A1		Din acte: 53.240 Masurata: 53.252	Sector cadastral:12 Teren imprejmuit; 480/141(CF 32954),455/3(CF 33107),48012(CF 33108)

Construcții

Crt	Nr cadastral Nr. topografic	Adresa	Observații / Referințe
A1.1		Loc. Tataru, Str Tataru, Nr. 90, Jud. Suceava	Nr. niveluri:2; S. construita la sol:99 mp; S. construita desfasurata:150 mp;
A1.2		Loc. Tataru, Str Tataru, Nr. 90, Jud. Suceava	Nr. niveluri:1; S. construita la sol:69 mp; S. construita desfasurata:69 mp;
A1.3		Loc. Tataru, Str Tataru, Nr. 90, Jud. Suceava	Nr. niveluri:1; S. construita la sol:130 mp; S. construita desfasurata:130 mp;
A1.4		Loc. Tataru, Str Tataru, Nr. 90, Jud. Suceava	Nr. niveluri:1; S. construita la sol:118 mp; S. construita desfasurata:118 mp;
A1.5		Loc. Tataru, Str Tataru, Nr. 90, Jud. Suceava	Nr. niveluri:1; S. construita la sol:25 mp; S. construita desfasurata:25 mp;
A1.6		Loc. Tataru, Str Tataru, Nr. 90, Jud. Suceava	Nr. niveluri:1; S. construita la sol:30 mp; S. construita desfasurata:30 mp;
A1.7		Loc. Tataru, Str Tataru, Nr. 90, Jud. Suceava	Nr. niveluri:1; S. construita la sol:18 mp; S. construita desfasurata:18 mp;
A1.8		Loc. Tataru, Str Tataru, Nr. 90, Jud. Suceava	Nr. niveluri:1; S. construita la sol:12 mp; S. construita desfasurata:12 mp;
A1.9		Loc. Tataru, Str Tataru, Nr. 90, Jud. Suceava	Nr. niveluri:1; S. construita la sol:17 mp; S. construita desfasurata:17 mp;

B. Partea II. Proprietari și acte

Inscrieri privitoare la dreptul de proprietate și alte drepturi reale	Referințe
/	
Act Normativ nr. 7, din 13/03/1996 emis de PARLAMENTUL ROMANIEI;	
B1	Intabulare, drept de PROPRIETATE, dobandit prin Lege, cota actuala 1/1, cota initiala 1/1 1) NEIDENTIFICAT NEIDENTIFICAT
Act Administrativ nr. 6274, din 22/08/2022 emis de PRIMARIA COMUNEI POIANA STAMPEI;	
B2	SE NOTEAZA POSESIA FAPTICA IN FAVOAREA LUI 1) VASILUT ILIE EMIL
Act Administrativ nr. 2981, din 31/03/2023 emis de PRIMARIA COMUNEI POIANA STAMPEI;	
B3	Intabulare, drept de PROPRIETATE, dobandit prin Lege, cota actuala 1/1, cota initiala 1/1 1) VASILUT ILIE EMIL
	A1.1, A1.2, A1.3, A1.4, A1.5, A1.6, A1.7, A1.8, A1.9

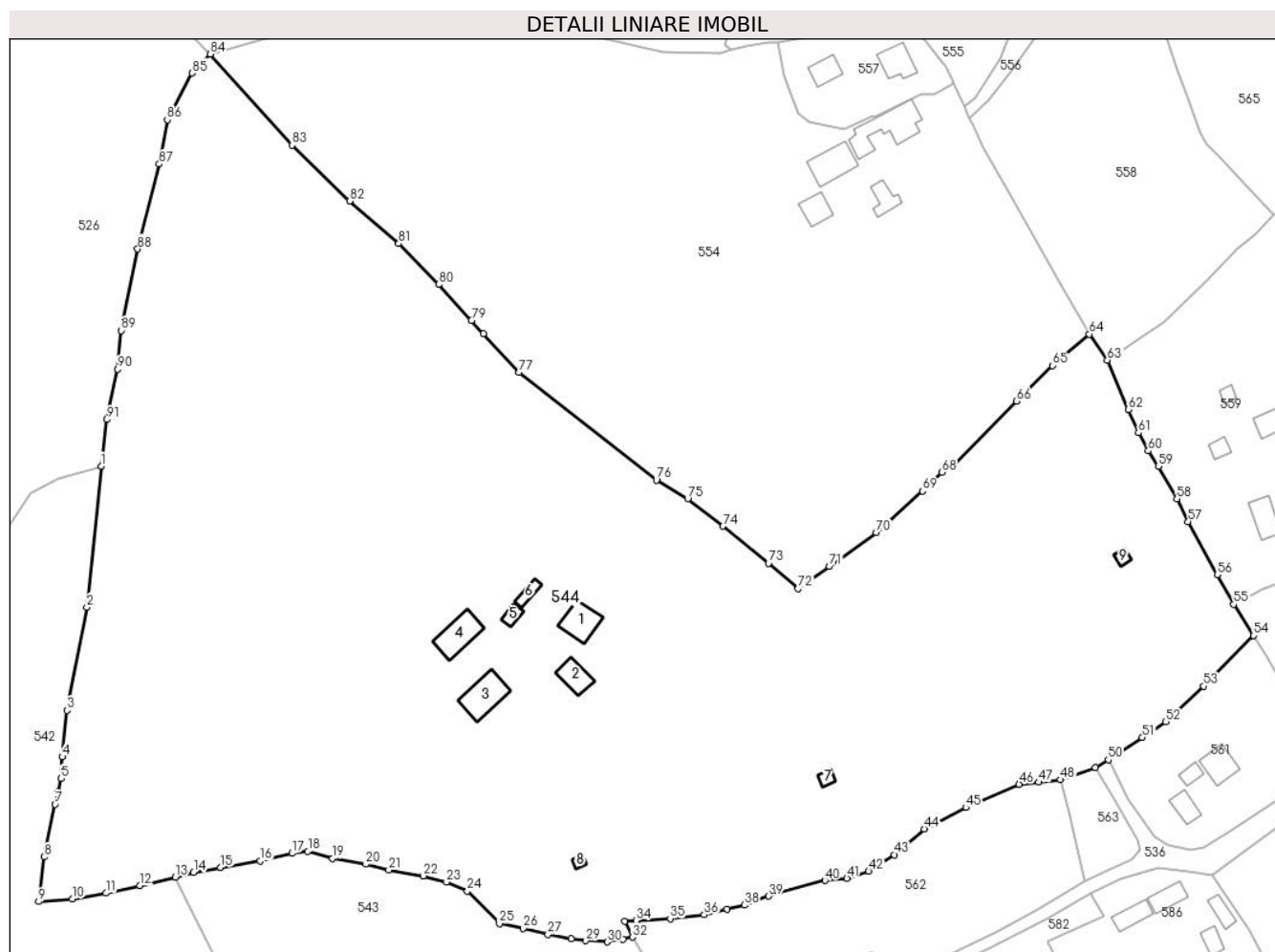
C. Partea III. SARCINI .

Inscrieri privind dezmembramintele dreptului de proprietate, drepturi reale de garanție și sarcini	Referințe
NU SUNT	

Teren

Nr cadastral	Suprafața (mp)*	Observații / Referințe
	Din acte: 53.240 Masurata: 53.252	480/141(CF 32954),455/3(CF 33107),48012(CF 33108)

* Suprafața este determinată în planul de proiecție Stereo 70.



Date referitoare la teren

Crt	Categorie folosință	Intravilan	Suprafața (mp)	Tarla	Parcelă	Nr. topo	Observații / Referințe
1	curți constructii	DA	1.858	-	-	-	
2	arabil	DA	151	-	-	-	
3	faneata	DA	9.708	-	-	-	
4	faneata	DA	17.765	-	-	-	
5	drum	DA	738	-	-	-	
6	pasune	DA	14.596	-	-	-	
7	arabil	NU	537	-	-	-	
8	pasune	NU	7.252	-	-	-	
9	ape statatoare	DA	12	-	-	-	
10	ape statatoare	DA	12	-	-	-	
11	arabil	DA	624	-	-	-	

Date referitoare la construcții

Crt	Număr	Destinație construcție	Supraf. (mp)	Situație juridică	Observații / Referințe
-----	-------	------------------------	--------------	-------------------	------------------------

Crt	Număr	Destinație construcție	Supraf. (mp)	Situație juridică	Observații / Referințe
A1.1		construcții de locuințe	99	Cu acte	Nr. niveluri:2; S. construita la sol:99 mp; S. construita desfasurata:150 mp;
A1.2		construcții de locuințe	69	Cu acte	Nr. niveluri:1; S. construita la sol:69 mp; S. construita desfasurata:69 mp;
A1.3		construcții anexa	130	Cu acte	Nr. niveluri:1; S. construita la sol:130 mp; S. construita desfasurata:130 mp;
A1.4		construcții anexa	118	Cu acte	Nr. niveluri:1; S. construita la sol:118 mp; S. construita desfasurata:118 mp;
A1.5		construcții anexa	25	Cu acte	Nr. niveluri:1; S. construita la sol:25 mp; S. construita desfasurata:25 mp;
A1.6		construcții anexa	30	Cu acte	Nr. niveluri:1; S. construita la sol:30 mp; S. construita desfasurata:30 mp;
A1.7		construcții anexa	18	Cu acte	Nr. niveluri:1; S. construita la sol:18 mp; S. construita desfasurata:18 mp;
A1.8		construcții anexa	12	Cu acte	Nr. niveluri:1; S. construita la sol:12 mp; S. construita desfasurata:12 mp;
A1.9		construcții anexa	17	Cu acte	Nr. niveluri:1; S. construita la sol:17 mp; S. construita desfasurata:17 mp;

Lungime Segmente

1) Valorile lungimilor segmentelor sunt obținute din proiecție în plan.

Punct început	X / Y	Punct sfârșit	X / Y	Lungime segment	Punct început	X / Y	Punct sfârșit	X / Y	Lungime segment	Punct început	X / Y	Punct sfârșit	X / Y	Lungime segment
1	506.999,134 648.199,259	2	506.994,758 648.155,558	43.92	2	506.994,758 648.155,558	3	506.988,505 648.123,596	32.568	3	506.988,505 648.123,596	4	506.987,115 648.109,179	14.484
4	506.987,115 648.109,179	5	506.986,768 648.102,404	6.784	5	506.986,768 648.102,404	6	506.985,772 648.098,315	4.209	6	506.985,772 648.098,315	7	506.984,844 648.094,507	3.919
7	506.984,844 648.094,507	8	506.981,529 648.078,193	16.647	8	506.981,529 648.078,193	9	506.979,794 648.064,354	13.947	9	506.979,794 648.064,354	10	506.990,266 648.065,145	10.502
10	506.990,266 648.065,145	11	507.000,785 648.066,964	10.675	11	507.000,785 648.066,964	12	507.011,203 648.069,307	10.678	12	507.011,203 648.069,307	13	507.022,191 648.071,935	11.298
13	507.022,191 648.071,935	14	507.027,846 648.073,439	5.852	14	507.027,846 648.073,439	15	507.036,224 648.074,954	8.514	15	507.036,224 648.074,954	16	507.048,521 648.076,997	12.466
16	507.048,521 648.076,997	17	507.058,369 648.079,292	10.112	17	507.058,369 648.079,292	18	507.063,28 648.079,918	4.951	18	507.063,28 648.079,918	19	507.070,909 648.077,734	7.935
19	507.070,909 648.077,734	20	507.081,262 648.075,915	10.512	20	507.081,262 648.075,915	21	507.088,38 648.074,129	7.339	21	507.088,38 648.074,129	22	507.099,114 648.072,341	10.882
22	507.099,114 648.072,341	23	507.106,241 648.070,404	7.386	23	507.106,241 648.070,404	24	507.112,745 648.067,605	7.081	24	507.112,745 648.067,605	25	507.122,641 648.057,594	14.077
25	507.122,641 648.057,594	26	507.130,059 648.056,063	7.574	26	507.130,059 648.056,063	27	507.137,691 648.054,127	7.874	27	507.137,691 648.054,127	28	507.144,855 648.052,762	7.293
28	507.144,855 648.052,762	29	507.149,483 648.052,25	4.656	29	507.149,483 648.052,25	30	507.156,101 648.051,883	6.628	30	507.156,101 648.051,883	31	507.161,055 648.052,644	5.012
31	507.161,055 648.052,644	32	507.163,935 648.053,327	2.96	32	507.163,935 648.053,327	33	507.161,62 648.058,294	5.48	33	507.161,62 648.058,294	34	507.165,009 648.058,452	3.393
34	507.165,009 648.058,452	35	507.175,637 648.059,082	10.647	35	507.175,637 648.059,082	36	507.186,138 648.060,285	10.57	36	507.186,138 648.060,285	37	507.193,27 648.061,979	7.33
37	507.193,27 648.061,979	38	507.198,615 648.063,256	5.495	38	507.198,615 648.063,256	39	507.206,201 648.066,038	8.08	39	507.206,201 648.066,038	40	507.223,602 648.070,916	18.072
40	507.223,602 648.070,916	41	507.230,415 648.071,529	6.841	41	507.230,415 648.071,529	42	507.237,142 648.073,73	7.078	42	507.237,142 648.073,73	43	507.245,188 648.078,885	9.556
43	507.245,188 648.078,885	44	507.254,367 648.086,869	12.165	44	507.254,367 648.086,869	45	507.267,309 648.093,486	14.535	45	507.267,309 648.093,486	46	507.283,807 648.100,71	18.01
46	507.283,807 648.100,71	47	507.289,979 648.101,334	6.203	47	507.289,979 648.101,334	48	507.296,698 648.102,065	6.759	48	507.296,698 648.102,065	49	507.307,503 648.105,887	11.461
49	507.307,503 648.105,887	50	507.311,472 648.108,256	4.622	50	507.311,472 648.108,256	51	507.322,024 648.115,157	12.608	51	507.322,024 648.115,157	52	507.329,329 648.120,021	8.776
52	507.329,329 648.120,021	53	507.341,047 648.131,086	16.117	53	507.341,047 648.131,086	54	507.356,53 648.146,718	22.002	54	507.356,53 648.146,718	55	507.350,369 648.156,453	11.521
55	507.350,369 648.156,453	56	507.345,315 648.165,622	10.47	56	507.345,315 648.165,622	57	507.336,258 648.182,052	18.761	57	507.336,258 648.182,052	58	507.332,754 648.189,111	7.881
58	507.332,754 648.189,111	59	507.326,987 648.199,214	11.633	59	507.326,987 648.199,214	60	507.323,855 648.203,958	5.685	60	507.323,855 648.203,958	61	507.320,837 648.209,579	6.38
61	507.320,837 648.209,579	62	507.317,682 648.216,743	7.828	62	507.317,682 648.216,743	63	507.311,183 648.232,053	16.632	63	507.311,183 648.232,053	64	507.305,556 648.240,092	9.813
64	507.305,556 648.240,092	65	507.294,11 648.230,403	14.996	65	507.294,11 648.230,403	66	507.283,071 648.219,355	15.618	66	507.283,071 648.219,355	67	507.263,58 648.199,545	27.791

Punct început	X / Y	Punct sfârșit	X / Y	Lungime segment	Punct început	X / Y	Punct sfârșit	X / Y	Lungime segment	Punct început	X / Y	Punct sfârșit	X / Y	Lungime segment
67	507.263,58 648.199,545	68	507.259,9 648.197,352	4.284	68	507.259,9 648.197,352	69	507.253,8 648.191,505	8.45	69	507.253,8 648.191,505	70	507.239,567 648.178,635	19.189
70	507.239,567 648.178,635	71	507.225,044 648.168,1	17.942	71	507.225,044 648.168,1	72	507.215,266 648.161,291	11.915	72	507.215,266 648.161,291	73	507.206,12 648.169,116	12.037
73	507.206,12 648.169,116	74	507.192,033 648.180,632	18.195	74	507.192,033 648.180,632	75	507.181,082 648.189,133	13.863	75	507.181,082 648.189,133	76	507.171,354 648.194,922	11.32
76	507.171,354 648.194,922	77	507.128,793 648.228,229	54.044	77	507.128,793 648.228,229	78	507.117,777 648.240,289	16.334	78	507.117,777 648.240,289	79	507.114,04 648.244,38	5.541
79	507.114,04 648.244,38	80	507.103,866 648.255,518	15.085	80	507.103,866 648.255,518	81	507.091,421 648.268,197	17.766	81	507.091,421 648.268,197	82	507.076,19 648.281,351	20.125
82	507.076,19 648.281,351	83	507.058,449 648.298,623	24.76	83	507.058,449 648.298,623	84	507.033,015 648.326,866	38.007	84	507.033,015 648.326,866	85	507.027,43 648.320,962	8.127
85	507.027,43 648.320,962	86	507.019,68 648.306,517	16.393	86	507.019,68 648.306,517	87	507.017,144 648.292,795	13.954	87	507.017,144 648.292,795	88	507.010,483 648.266,497	27.128
88	507.010,483 648.266,497	89	507.005,469 648.241,232	25.758	89	507.005,469 648.241,232	90	507.004,325 648.229,276	12.011	90	507.004,325 648.229,276	91	507.000,971 648.213,641	15.991
91	507.000,971 648.213,641	1	506.999,134 648.199,259	14.499										

** Lungimile segmentelor sunt determinate în planul de proiecție Stereo 70 și sunt rotunjite la 1 milimetru.

*** Distanța dintre puncte este formată din segmente cumulate ce sunt mai mici decât valoarea 1 milimetru.

**DATE DESPRE IMOBILUL NR. 545**

Oficiul de Cadastru și Publicitate Imobiliară SUCEAVA
Biroul de Cadastru și Publicitate Imobiliară Vatra Dornei

A. Partea I. Descrierea imobilului

TEREN Necunoscut

Nr. topografic:460/2_p

Adresa: Loc. Tataru, Str Tataru, Nr. 87, Jud. Suceava

Nr. Crt	Nr cadastral Nr. topografic	Suprafața* (mp)	Observații / Referințe
A1		8.384	Sector cadastral:12 Teren neimprejmuit; 460/2 parte(CF 31057)

Construcții

Crt	Nr cadastral Nr. topografic	Adresa	Observații / Referințe
A1.1		Loc. Tataru, Str Tataru, Nr. 87, Jud. Suceava	Nr. niveluri:1; S. construita la sol:38 mp; S. construita desfasurata:38 mp;
A1.2		Loc. Tataru, Str Tataru, Nr. 87, Jud. Suceava	Nr. niveluri:1; S. construita la sol:38 mp; S. construita desfasurata:38 mp;

B. Partea II. Proprietari și acte

Inscrieri privitoare la dreptul de proprietate și alte drepturi reale		Referințe
/		
Act Normativ nr. 7, din 13/03/1996 emis de PARLAMENTUL ROMANIEI;		
B1	Intabulare, drept de PROPRIETATE, dobandit prin Lege, cota actuala 1/1, cota initiala 1/1 1) NEIDENTIFICAT NEIDENTIFICAT	A1
Act Administrativ nr. 6203, din 22/08/2022 emis de PRIMARIA COMUNEI POIANA STAMPEI;		
B2	SE NOTEAZA POSESIA FAPTICA IN FAVOAREA LUI 1) VASILUT PETRU DANIEL	A1
Act Administrativ nr. 2891, din 31/03/2023 emis de PRIMARIA COMUNEI POIANA STAMPEI;		
B3	Intabulare, drept de PROPRIETATE, dobandit prin Lege, cota actuala 1/1, cota initiala 1/1 1) VASILUT PETRU DANIEL	A1.1, A1.2

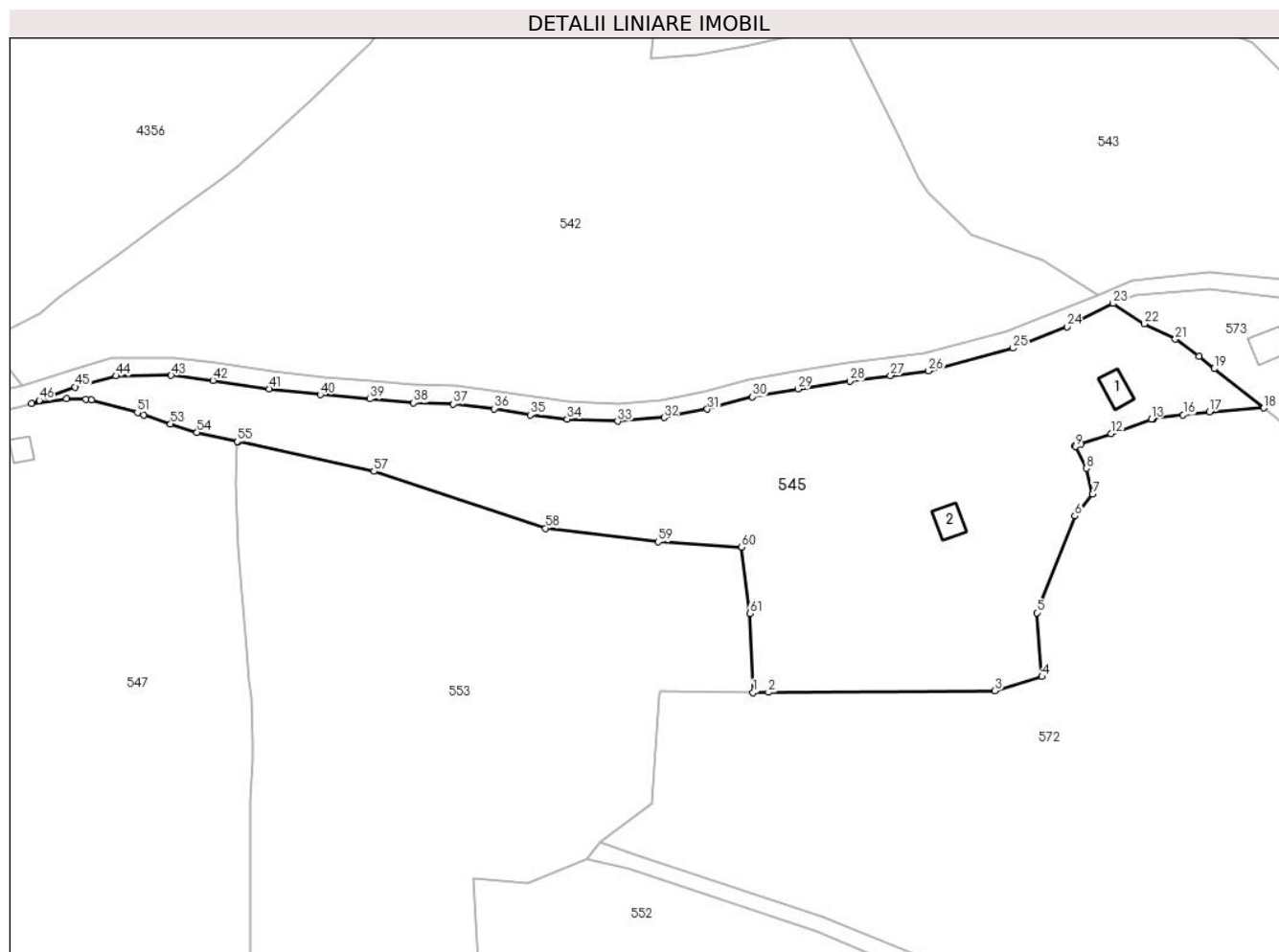
C. Partea III. SARCINI .

Inscrieri privind dezmembramintele dreptului de proprietate, drepturi reale de garanție și sarcini	Referințe
NU SUNT	

Teren

Nr cadastral	Suprafața (mp)*	Observații / Referințe
	8.384	460/2 parte(CF 31057)

* Suprafața este determinată în planul de proiecție Stereo 70.



Date referitoare la teren

Crt	Categorie folosință	Intravilan	Suprafața (mp)	Tarla	Parcelă	Nr. topo	Observații / Referințe
1	curți constructii	DA	190	-	-	-	
2	curți constructii	NU	146	-	-	-	
3	pasune	NU	896	-	-	-	
4	faneata	DA	7.126	-	-	-	
5	faneata	NU	11	-	-	-	
6	faneata	NU	7	-	-	-	
7	faneata	NU	8	-	-	-	

Date referitoare la construcții

Crt	Număr	Destinație construcție	Supraf. (mp)	Situație juridică	Observații / Referințe
A1.1		construcții de locuințe	38	Cu acte	Nr. niveluri:1; S. construita la sol:38 mp; S. construita desfasurata:38 mp;
A1.2		construcții anexa	38	Cu acte	Nr. niveluri:1; S. construita la sol:38 mp; S. construita desfasurata:38 mp;

Lungime Segmente

1) Valorile lungimilor segmentelor sunt obținute din proiecție în plan.

Punct început	X / Y	Punct sfârșit	X / Y	Lungime segment	Punct început	X / Y	Punct sfârșit	X / Y	Lungime segment	Punct început	X / Y	Punct sfârșit	X / Y	Lungime segment
1	507.002,49 647.924,541	2	507.005,861 647.924,566	3.371	2	507.005,861 647.924,566	3	507.055,796 647.924,93	49.936	3	507.055,796 647.924,93	4	507.066,214 647.928,012	10.864
4	507.066,214 647.928,012	5	507.065,046 647.942,108	14.144	5	507.065,046 647.942,108	6	507.073,474 647.963,401	22.9	6	507.073,474 647.963,401	7	507.077,366 647.968,21	6.187
7	507.077,366 647.968,21	8	507.076,036 647.973,91	5.853	8	507.076,036 647.973,91	9	507.073,551 647.978,728	5.421	9	507.073,551 647.978,728	10	507.073,456 647.978,913	0.208
10	507.073,456 647.978,913	11	507.074,812 647.979,358	1.427	11	507.074,812 647.979,358	12	507.081,452 647.981,54	6.989	12	507.081,452 647.981,54	13	507.090,308 647.984,808	9.44
13	507.090,308 647.984,808	14	507.090,566 647.984,903	0.275	14	507.090,566 647.984,903	15	507.090,742 647.984,924	0.177	15	507.090,742 647.984,924	16	507.097,319 647.985,701	6.623
16	507.097,319 647.985,701	17	507.103,099 647.986,383	5.82	17	507.103,099 647.986,383	18	507.115,097 647.987,23	12.028	18	507.115,097 647.987,23	19	507.104,155 647.995,899	13.96
19	507.104,155 647.995,899	20	507.100,816 647.998,652	4.328	20	507.100,816 647.998,652	21	507.095,598 648.002,386	6.416	21	507.095,598 648.002,386	22	507.088,794 648.005,807	7.616
22	507.088,794 648.005,807	23	507.081,811 648.010,24	8.271	23	507.081,811 648.010,24	24	507.071,715 648.005,172	11.297	24	507.071,715 648.005,172	25	507.059,802 648.000,395	12.835
25	507.059,802 648.000,395	26	507.041,211 647.995,415	19.246	26	507.041,211 647.995,415	27	507.032,785 647.994,368	8.491	27	507.032,785 647.994,368	28	507.023,803 647.993,116	9.069
28	507.023,803 647.993,116	29	507.012,367 647.991,434	11.559	29	507.012,367 647.991,434	30	507.002,374 647.989,681	10.146	30	507.002,374 647.989,681	31	506.992,406 647.986,959	10.333
31	506.992,406 647.986,959	32	506.982,862 647.985,096	9.724	32	506.982,862 647.985,096	33	506.972,626 647.984,319	10.265	33	506.972,626 647.984,319	34	506.961,509 647.984,804	11.128
34	506.961,509 647.984,804	35	506.953,318 647.985,691	8.239	35	506.953,318 647.985,691	36	506.945,443 647.987,079	7.996	36	506.945,443 647.987,079	37	506.936,391 647.988,108	9.11
37	506.936,391 647.988,108	38	506.927,621 647.988,356	8.774	38	506.927,621 647.988,356	39	506.917,984 647.989,21	9.675	39	506.917,984 647.989,21	40	506.907,081 647.990,183	10.946
40	506.907,081 647.990,183	41	506.895,816 647.991,464	11.338	41	506.895,816 647.991,464	42	506.883,39 647.993,318	12.564	42	506.883,39 647.993,318	43	506.874,17 647.994,409	9.284
43	506.874,17 647.994,409	44	506.862,075 647.994,289	12.096	44	506.862,075 647.994,289	45	506.853,024 647.991,834	9.378	45	506.853,024 647.991,834	46	506.845,091 647.988,895	8.46
46	506.845,091 647.988,895	47	506.843,388 647.988,264	1.816	47	506.843,388 647.988,264	48	506.851,139 647.989,217	7.809	48	506.851,139 647.989,217	49	506.855,333 647.989,097	4.196
49	506.855,333 647.989,097	50	506.856,621 647.989,06	1.289	50	506.856,621 647.989,06	51	506.866,733 647.986,204	10.508	51	506.866,733 647.986,204	52	506.868,147 647.985,725	1.493
52	506.868,147 647.985,725	53	506.874,012 647.983,739	6.192	53	506.874,012 647.983,739	54	506.879,862 647.981,824	6.155	54	506.879,862 647.981,824	55	506.888,785 647.979,828	9.144
55	506.888,785 647.979,828	56	506.889,003 647.979,781	0.223	56	506.889,003 647.979,781	57	506.918,864 647.973,276	30.561	57	506.918,864 647.973,276	58	506.956,747 647.960,721	39.909
58	506.956,747 647.960,721	59	506.981,579 647.957,755	25.009	59	506.981,579 647.957,755	60	506.999,958 647.956,573	18.417	60	506.999,958 647.956,573	61	507.001,742 647.941,929	14.752
61	507.001,742 647.941,929	1	507.002,49 647.924,541	17.404										

** Lungimile segmentelor sunt determinate în planul de proiecție Stereo 70 și sunt rotunjite la 1 milimetru.

*** Distanța dintre puncte este formată din segmente cumulate ce sunt mai mici decât valoarea 1 milimetru.

**DATE DESPRE IMOBILUL NR. 546**

Oficiul de Cadastru și Publicitate Imobiliară SUCEAVA
 Biroul de Cadastru și Publicitate Imobiliară Vatra Dornei

A. Partea I. Descrierea imobilului

TEREN Extravilan

Adresa: Jud. Suceava

Nr. Crt	Nr cadastral Nr. topografic	Suprafața* (mp)	Observații / Referințe
A1		4.067	Sector cadastral:12 Teren imprejmuit; 460/1 (cf 31562)

B. Partea II. Proprietari și acte

Inscrieri privitoare la dreptul de proprietate și alte drepturi reale		Referințe
/		
Act Normativ nr. 7, din 13/03/1996 emis de PARLAMENTUL ROMANIEI;		
B1	Intabulare, drept de PROPRIETATE, dobandit prin Lege, cota actuala 1/1, cota initiala 1/1 1) NEIDENTIFICAT NEIDENTIFICAT	A1
Act Administrativ nr. 3156, din 04/04/2023 emis de PRIMARIA COMUNEI POIANA STAMPEI;		
B2	SE NOTEAZA POSESIA FAPTICA IN FAVOAREA LUI 1) VASILUT PETRU DANIEL	A1

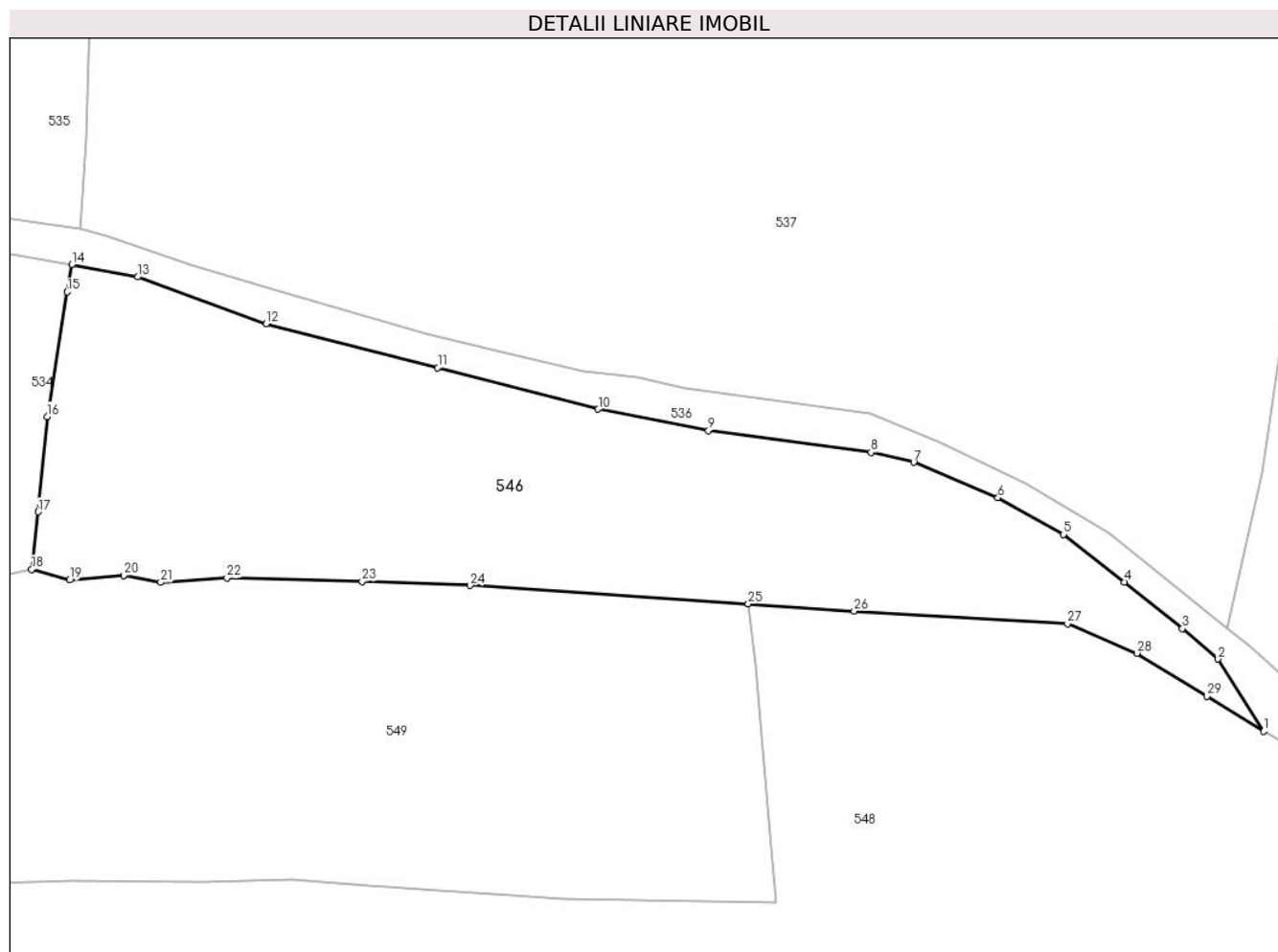
C. Partea III. SARCINI .

Inscrieri privind dezmembramintele dreptului de proprietate, drepturi reale de garanție și sarcini	Referințe
NU SUNT	

Teren

Nr cadastral	Suprafața (mp)*	Observații / Referințe
	4.067	460/1 (cf 31562)

* Suprafața este determinată în planul de proiecție Stereo 70.



Date referitoare la teren

Crt	Categorie folosință	Intravilan	Suprafața (mp)	Tarla	Parcelă	Nr. topo	Observații / Referințe
1	faneata	NU	4.067	-	-	-	

Lungime Segmente

1) Valorile lungimilor segmentelor sunt obținute din proiecție în plan.

Punct început	X / Y	Punct sfârșit	X / Y	Lungime segment (** (m)
1	506.685,185 647.980,645	2	506.678,95 647.990,505	11.666
3	506.674,067 647.994,656	4	506.666,173 648.001,039	10.152
5	506.657,826 648.007,533	6	506.648,876 648.012,536	10.253
7	506.637,377 648.017,37	8	506.631,525 648.018,743	6.011
9	506.609,32 648.021,707	10	506.594,255 648.024,631	15.346

Punct început	X / Y	Punct sfârșit	X / Y	Lungime segment (** (m)
2	506.678,95 647.990,505	3	506.674,067 647.994,656	6.409
4	506.666,173 648.001,039	5	506.657,826 648.007,533	10.576
6	506.648,876 648.012,536	7	506.637,377 648.017,37	12.474
8	506.631,525 648.018,743	9	506.609,32 648.021,707	22.402
10	506.594,255 648.024,631	11	506.572,346 648.030,297	22.63

Punct început	X / Y	Punct sfârșit	X / Y	Lungime segment (** (m)
11	506.572,346 648.030,297	12	506.548,906 648.036,27	24.189
13	506.531,37 648.042,691	14	506.522,342 648.044,357	9.18
15	506.521,732 648.040,642	16	506.518,985 648.023,604	17.258
17	506.517,773 648.010,608	18	506.516,855 648.002,774	7.888
19	506.522,059 648.001,294	20	506.529,427 648.001,946	7.397
21	506.534,482 648.000,97	22	506.543,544 648.001,574	9.082
23	506.562,014 648.001,117	24	506.576,76 648.000,571	14.756
25	506.614,762 647.998,036	26	506.629,231 647.997,072	14.501
27	506.658,366 647.995,313	28	506.667,847 647.991,307	10.293
29	506.677,422 647.985,419	1	506.685,185 647.980,645	9.113

Punct început	X / Y	Punct sfârșit	X / Y	Lungime segment (** (m)
12	506.548,906 648.036,27	13	506.531,37 648.042,691	18.675
14	506.522,342 648.044,357	15	506.521,732 648.040,642	3.765
16	506.518,985 648.023,604	17	506.517,773 648.010,608	13.052
18	506.516,855 648.002,774	19	506.522,059 648.001,294	5.41
20	506.529,427 648.001,946	21	506.534,482 648.000,97	5.148
22	506.543,544 648.001,574	23	506.562,014 648.001,117	18.476
24	506.576,76 648.000,571	25	506.614,762 647.998,036	38.086
26	506.629,231 647.997,072	27	506.658,366 647.995,313	29.188
28	506.667,847 647.991,307	29	506.677,422 647.985,419	11.241

** Lungimile segmentelor sunt determinate în planul de proiecție Stereo 70 și sunt rotunjite la 1 milimetru.

*** Distanța dintre puncte este formată din segmente cumulate ce sunt mai mici decât valoarea 1 milimetru.

**DATE DESPRE IMOBILUL NR. 547**

Oficiul de Cadastru și Publicitate Imobiliară SUCEAVA
Biroul de Cadastru și Publicitate Imobiliară Vatra Dornei

A. Partea I. Descrierea imobilului

TEREN Extravilan

Adresa: Jud. Suceava

Nr. Crt	Nr cadastral Nr. topografic	Suprafața* (mp)	Observații / Referințe
A1	34149	Din acte: 28.919 Masurata: 28.059	Sector cadastral:12 Teren imprejmuit; diferenta de teren se regaseste la ID 541

Construcții

Crt	Nr cadastral Nr. topografic	Adresa	Observații / Referințe
A1.1	34149	Jud. Suceava	Nr. niveluri:1; S. construita la sol:24 mp; S. construita desfasurata:24 mp;

B. Partea II. Proprietari și acte

Inscrieri privitoare la dreptul de proprietate și alte drepturi reale		Referințe
/		
Act Normativ nr. 7, din 13/03/1996 emis de PARLAMENTUL ROMANIEI;		
B1	Intabulare, drept de PROPRIETATE, dobandit prin Lege, cota actuala 1/1, cota initiala 1/1 1) NEIDENTIFICAT NEIDENTIFICAT	A1
17642 / 04/12/2020		
Act Administrativ nr. 1754, din 27/11/2020 emis de BIN Rey Oltica Veronica (act administrativ nr 8732 din 26.11.2020, emis de Primaria Poiana Stampei);		
B2	se notează POSESIA asupra imobilului 1) IVAN AURELIA	A1
/		
Act Administrativ nr. 2981, din 31/03/2023 emis de PRIMARIA COMUNEI POIANA STAMPEI;		
B3	Intabulare, drept de PROPRIETATE, dobandit prin Lege, cota actuala 1/1, cota initiala 1/1 1) IVAN AURELIA	A1.1

C. Partea III. SARCINI .

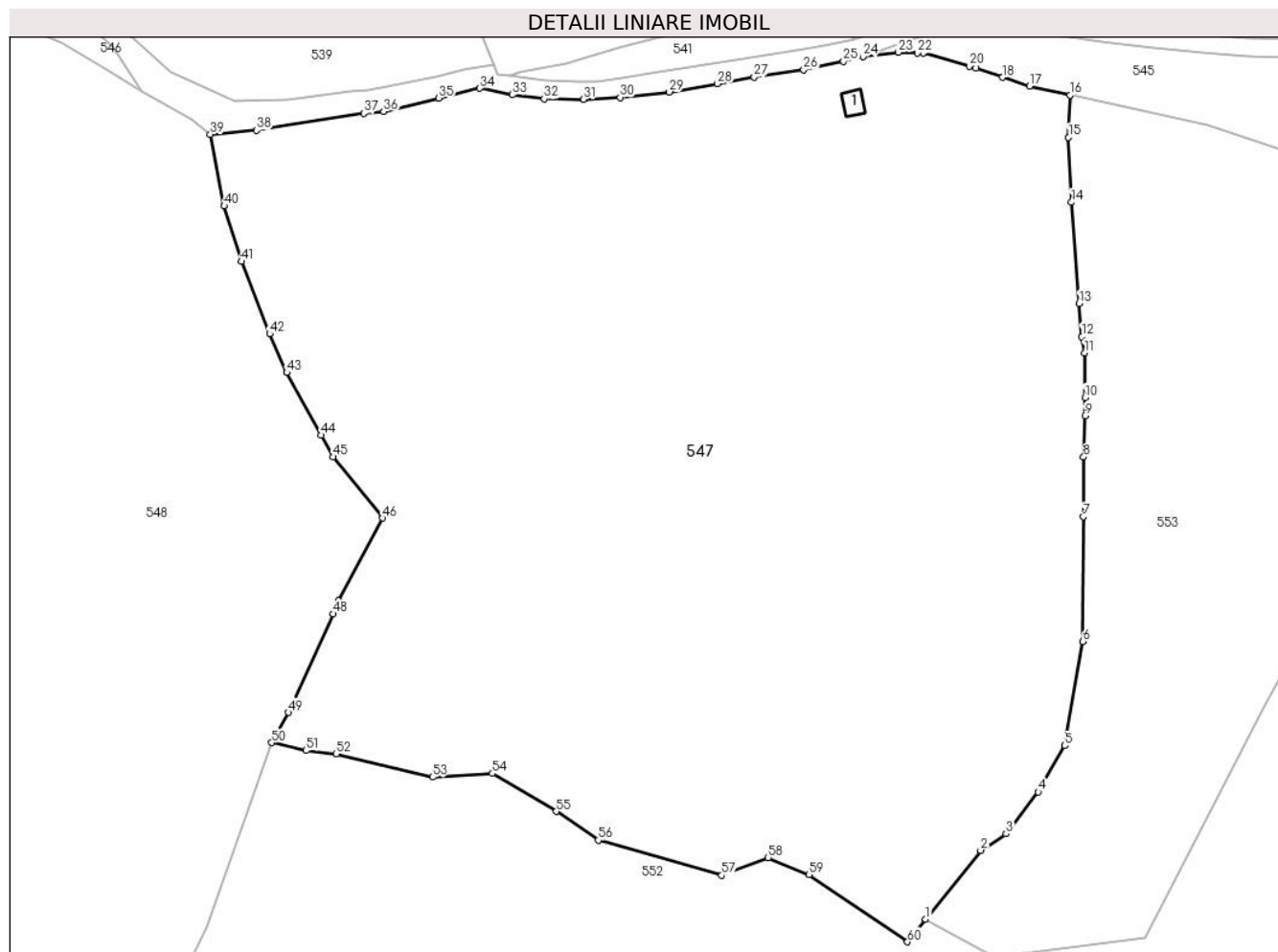
Inscrieri privind dezmembramintele dreptului de proprietate, drepturi reale de garanție și sarcini	Referințe
NU SUNT	

Anexa Nr. 1 La Partea I

Teren

Nr cadastral	Suprafața (mp)*	Observații / Referințe
34149	Din acte: 28.919 Masurata: 28.059	diferenta de teren se regaseste la ID 541

* Suprafața este determinată în planul de proiecție Stereo 70.



Date referitoare la teren

Crt	Categorie folosință	Intra vilan	Suprafața (mp)	Tarla	Parcelă	Nr. topo	Observații / Referințe
1	pasune	NU	28.048	-	-	-	
2	pasune	NU	9	-	-	-	
3	pasune	NU	2	-	-	-	

Date referitoare la construcții

Crt	Număr	Destinație construcție	Supraf. (mp)	Situație juridică	Observații / Referințe
A1.1	34149	construcții anexa	24	Cu acte	Nr. niveluri:1; S. construita la sol:24 mp; S. construita desfasurata:24 mp;

Lungime Segmente

1) Valorile lungimilor segmentelor sunt obținute din proiecție în plan.

Punct început	X / Y	Punct sfârșit	X / Y	Lungime segment	Punct început	X / Y	Punct sfârșit	X / Y	Lungime segment	Punct început	X / Y	Punct sfârșit	X / Y	Lungime segment
1	506.857,088 647.799,254	2	506.869,166 647.814,37	19.349	2	506.869,166 647.814,37	3	506.874,698 647.817,992	6.612	3	506.874,698 647.817,992	4	506.881,787 647.827,115	11.553
4	506.881,787 647.827,115	5	506.887,648 647.837,261	11.717	5	506.887,648 647.837,261	6	506.891,588 647.860,132	23.208	6	506.891,588 647.860,132	7	506.891,717 647.887,443	27.311

Punct început	X / Y	Punct sfârșit	X / Y	Lungime segment	Punct început	X / Y	Punct sfârșit	X / Y	Lungime segment	Punct început	X / Y	Punct sfârșit	X / Y	Lungime segment
7	506.891,717 647.887,443	8	506.891,73 647.900,527	13.084	8	506.891,73 647.900,527	9	506.892,05 647.909,615	9.094	9	506.892,05 647.909,615	10	506.892,024 647.913,582	3.967
10	506.892,024 647.913,582	11	506.891,961 647.923,373	9.791	11	506.891,961 647.923,373	12	506.891,33 647.926,949	3.631	12	506.891,33 647.926,949	13	506.890,774 647.934,16	7.232
13	506.890,774 647.934,16	14	506.889,064 647.956,342	22.248	14	506.889,064 647.956,342	15	506.888,421 647.970,598	14.27	15	506.888,421 647.970,598	16	506.888,785 647.979,828	9.237
16	506.888,785 647.979,828	17	506.879,862 647.981,824	9.144	17	506.879,862 647.981,824	18	506.874,012 647.983,739	6.155	18	506.874,012 647.983,739	19	506.868,147 647.985,725	6.192
19	506.868,147 647.985,725	20	506.866,733 647.986,204	1.493	20	506.866,733 647.986,204	21	506.856,621 647.989,06	10.508	21	506.856,621 647.989,06	22	506.855,333 647.989,097	1.289
22	506.855,333 647.989,097	23	506.851,139 647.989,217	4.196	23	506.851,139 647.989,217	24	506.843,388 647.988,264	7.809	24	506.843,388 647.988,264	25	506.839,115 647.987,188	4.406
25	506.839,115 647.987,188	26	506.830,353 647.985,375	8.948	26	506.830,353 647.985,375	27	506.819,526 647.983,764	10.946	27	506.819,526 647.983,764	28	506.811,457 647.982,329	8.196
28	506.811,457 647.982,329	29	506.800,882 647.980,503	10.731	29	506.800,882 647.980,503	30	506.790,096 647.979,332	10.849	30	506.790,096 647.979,332	31	506.781,997 647.978,882	8.111
31	506.781,997 647.978,882	32	506.773,449 647.978,995	8.549	32	506.773,449 647.978,995	33	506.766,475 647.979,895	7.032	33	506.766,475 647.979,895	34	506.759,345 647.981,33	7.273
34	506.759,345 647.981,33	35	506.750,318 647.979,167	9.283	35	506.750,318 647.979,167	36	506.738,251 647.976,23	12.419	36	506.738,251 647.976,23	37	506.733,867 647.975,811	4.404
37	506.733,867 647.975,811	38	506.710,372 647.972,141	23.78	38	506.710,372 647.972,141	39	506.700,233 647.971,262	10.177	39	506.700,233 647.971,262	40	506.703,275 647.955,552	16.002
40	506.703,275 647.955,552	41	506.707,035 647.943,371	12.748	41	506.707,035 647.943,371	42	506.713,279 647.927,499	17.056	42	506.713,279 647.927,499	43	506.717,003 647.919,028	9.253
43	506.717,003 647.919,028	44	506.724,569 647.905,316	15.661	44	506.724,569 647.905,316	45	506.727,163 647.900,549	5.427	45	506.727,163 647.900,549	46	506.737,967 647.887,147	17.215
46	506.737,967 647.887,147	47	506.728,409 647.869,025	20.488	47	506.728,409 647.869,025	48	506.727,213 647.866,172	3.094	48	506.727,213 647.866,172	49	506.717,385 647.844,536	23.764
49	506.717,385 647.844,536	50	506.713,75 647.837,95	7.523	50	506.713,75 647.837,95	51	506.721,199 647.836,213	7.649	51	506.721,199 647.836,213	52	506.727,835 647.835,491	6.675
52	506.727,835 647.835,491	53	506.748,993 647.830,41	21.76	53	506.748,993 647.830,41	54	506.762,106 647.831,181	13.136	54	506.762,106 647.831,181	55	506.776,087 647.822,851	16.274
55	506.776,087 647.822,851	56	506.785,311 647.816,566	11.162	56	506.785,311 647.816,566	57	506.812,395 647.808,903	28.147	57	506.812,395 647.808,903	58	506.822,589 647.812,719	10.885
58	506.822,589 647.812,719	59	506.831,495 647.809,001	9.651	59	506.831,495 647.809,001	60	506.853,133 647.794,305	26.157	60	506.853,133 647.794,305	1	506.857,088 647.799,254	6.335

** Lungimile segmentelor sunt determinate în planul de proiecție Stereo 70 și sunt rotunjite la 1 milimetru.

*** Distanța dintre puncte este formată din segmente cumulate ce sunt mai mici decât valoarea 1 milimetru.

**DATE DESPRE IMOBILUL NR. 548**

Oficiul de Cadastru și Publicitate Imobiliară SUCEAVA
Biroul de Cadastru și Publicitate Imobiliară Vatra Dornei

A. Partea I. Descrierea imobilului

TEREN Extravilan

Adresa: Jud. Suceava

Nr. Crt	Nr cadastral Nr. topografic	Suprafața* (mp)	Observații / Referințe
A1		32.496	Sector cadastral:12 Teren imprejmuit; 462 parte(CF 30224)

B. Partea II. Proprietari și acte

Inscrieri privitoare la dreptul de proprietate și alte drepturi reale		Referințe
/		
Act Normativ nr. 7, din 13/03/1996 emis de PARLAMENTUL ROMANIEI;		
B1	Intabulare, drept de PROPRIETATE, dobandit prin Lege, cota actuala 1/1, cota initiala 1/1 1) NEIDENTIFICAT NEIDENTIFICAT	A1
Act Administrativ nr. 6214, din 22/08/2022 emis de PRIMARIA COMUNEI POIANA STAMPEI;		
B2	SE NOTEAZA POSESIA FAPTICA IN FAVOAREA LUI 1) COSTIUC EUZEBIA	A1

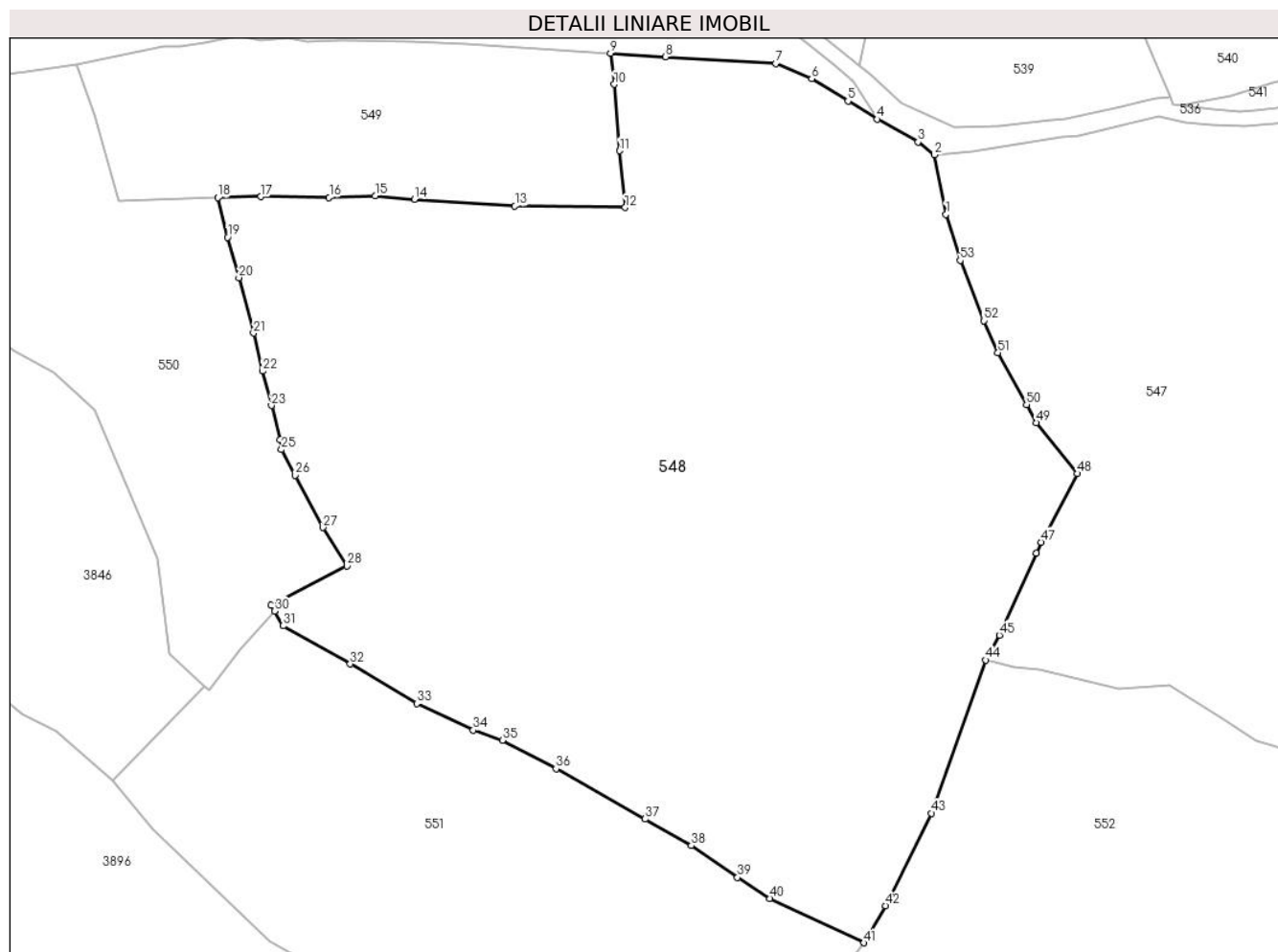
C. Partea III. SARCINI .

Inscrieri privind dezmembramintele dreptului de proprietate, drepturi reale de garanție și sarcini	Referințe
NU SUNT	

Teren

Nr cadastral	Suprafața (mp)*	Observații / Referințe
	32.496	462 parte(CF 30224)

* Suprafața este determinată în planul de proiecție Stereo 70.



Date referitoare la teren

Crt	Categorie folosință	Intravilan	Suprafața (mp)	Tarla	Parcelă	Nr. topo	Observații / Referințe
1	pasune	NU	32.496	-	-	-	

Lungime Segmente

1) Valorile lungimilor segmentelor sunt obținute din proiecție în plan.

Punct început	X / Y	Punct sfârșit	X / Y	Lungime segment
1	506.703,275 647.955,552	2	506.700,233 647.971,262	16.002
2	506.700,233 647.971,262	3	506.695,923 647.974,63	5.478
3	506.695,923 647.974,63	4	506.685,185 647.980,645	12.308
4	506.685,185 647.980,645	5	506.677,422 647.985,419	9.113
5	506.677,422 647.985,419	6	506.667,847 647.991,307	11.241
6	506.667,847 647.991,307	7	506.658,366 647.995,313	10.293
7	506.658,366 647.995,313	8	506.629,231 647.997,072	29.188
8	506.629,231 647.997,072	9	506.614,762 647.998,036	14.501
9	506.614,762 647.998,036	10	506.615,703 647.989,824	8.266
10	506.615,703 647.989,824	11	506.617,174 647.972,299	17.587
11	506.617,174 647.972,299	12	506.618,592 647.957,329	15.037
12	506.618,592 647.957,329	13	506.589,507 647.957,711	29.088
13	506.589,507 647.957,711	14	506.562,927 647.959,505	26.64
14	506.562,927 647.959,505	15	506.552,571 647.960,405	10.395
15	506.552,571 647.960,405	16	506.540,447 647.960,007	12.131
16	506.540,447 647.960,007	17	506.522,36 647.960,206	18.088
17	506.522,36 647.960,206	18	506.511,106 647.959,928	11.257
18	506.511,106 647.959,928	19	506.513,612 647.949,473	10.751

Punct început	X / Y	Punct sfârșit	X / Y	Lungime segment	Punct început	X / Y	Punct sfârșit	X / Y	Lungime segment	Punct început	X / Y	Punct sfârșit	X / Y	Lungime segment
19	506.513,612 647.949,473	20	506.516,641 647.938,824	11.071	20	506.516,641 647.938,824	21	506.520,483 647.924,224	15.097	21	506.520,483 647.924,224	22	506.522,854 647.914,168	10.332
22	506.522,854 647.914,168	23	506.525,189 647.905,115	9.349	23	506.525,189 647.905,115	24	506.527,56 647.896,023	9.396	24	506.527,56 647.896,023	25	506.527,848 647.893,46	2.579
25	506.527,848 647.893,46	26	506.531,417 647.886,713	7.633	26	506.531,417 647.886,713	27	506.538,789 647.872,926	15.634	27	506.538,789 647.872,926	28	506.545,155 647.862,775	11.982
28	506.545,155 647.862,775	29	506.525,101 647.852,426	22.567	29	506.525,101 647.852,426	30	506.526,009 647.850,864	1.807	30	506.526,009 647.850,864	31	506.528,281 647.846,956	4.52
31	506.528,281 647.846,956	32	506.546,027 647.836,907	20.394	32	506.546,027 647.836,907	33	506.563,563 647.826,514	20.384	33	506.563,563 647.826,514	34	506.578,51 647.819,438	16.537
34	506.578,51 647.819,438	35	506.586,221 647.816,815	8.145	35	506.586,221 647.816,815	36	506.600,373 647.809,262	16.041	36	506.600,373 647.809,262	37	506.623,852 647.795,992	26.97
37	506.623,852 647.795,992	38	506.636,063 647.788,995	14.074	38	506.636,063 647.788,995	39	506.648,256 647.780,604	14.801	39	506.648,256 647.780,604	40	506.656,843 647.775,038	10.233
40	506.656,843 647.775,038	41	506.681,637 647.763,364	27.405	41	506.681,637 647.763,364	42	506.687,391 647.773,134	11.338	42	506.687,391 647.773,134	43	506.699,456 647.797,552	27.236
43	506.699,456 647.797,552	44	506.713,75 647.837,95	42.852	44	506.713,75 647.837,95	45	506.717,385 647.844,536	7.523	45	506.717,385 647.844,536	46	506.727,213 647.866,172	23.764
46	506.727,213 647.866,172	47	506.728,409 647.869,025	3.094	47	506.728,409 647.869,025	48	506.737,967 647.887,147	20.488	48	506.737,967 647.887,147	49	506.727,163 647.900,549	17.215
49	506.727,163 647.900,549	50	506.724,569 647.905,316	5.427	50	506.724,569 647.905,316	51	506.717,003 647.919,028	15.661	51	506.717,003 647.919,028	52	506.713,279 647.927,499	9.253
52	506.713,279 647.927,499	53	506.707,035 647.943,371	17.056	53	506.707,035 647.943,371	1	506.703,275 647.955,552	12.748					

** Lungimile segmentelor sunt determinate în planul de proiecție Stereo 70 și sunt rotunjite la 1 milimetru.

*** Distanța dintre puncte este formată din segmente cumulate ce sunt mai mici decât valoarea 1 milimetru.

**DATE DESPRE IMOBILUL NR. 549**

Oficiul de Cadastru și Publicitate Imobiliară SUCEAVA
Biroul de Cadastru și Publicitate Imobiliară Vatra Dornei

A. Partea I. Descrierea imobilului

TEREN Extravilan

Adresa: Jud. Suceava

Nr. Crt	Nr cadastral Nr. topografic	Suprafața* (mp)	Observații / Referințe
A1		5.641	Sector cadastral:12 Teren imprejmuit; 480/295 parte(CF 30099),462 parte(CF 30224)

B. Partea II. Proprietari și acte

Inscrieri privitoare la dreptul de proprietate și alte drepturi reale		Referințe
/		
Act Normativ nr. 7, din 13/03/1996 emis de PARLAMENTUL ROMANIEI;		
B1	Intabulare, drept de PROPRIETATE, dobandit prin Lege, cota actuala 1/1, cota initiala 1/1 1) NEIDENTIFICAT NEIDENTIFICAT	A1
Act Administrativ nr. 6248, din 22/08/2022 emis de PRIMARIA COMUNEI POIANA STAMPEI;		
B2	SE NOTEAZA POSESIA FAPTICA IN FAVOAREA LUI 1) CHELSOI AUREL	A1

C. Partea III. SARCINI .

Inscrieri privind dezmembramintele dreptului de proprietate, drepturi reale de garanție și sarcini	Referințe
NU SUNT	

Teren

Nr cadastral	Suprafața (mp)*	Observații / Referințe
	5.641	480/295 parte(CF 30099),462 parte(CF 30224)

* Suprafața este determinată în planul de proiecție Stereo 70.



Date referitoare la teren

Crt	Categorie folosință	Intra vilan	Suprafața (mp)	Tarla	Parcelă	Nr. topo	Observații / Referințe
1	faneata	NU	5.641	-	-	-	

Lungime Segmente

1) Valorile lungimilor segmentelor sunt obținute din proiecție în plan.

Punct început	X / Y	Punct sfârșit	X / Y	Lungime segment (** (m)
1	506.576,76 648.000,571	2	506.562,014 648.001,117	14.756
3	506.543,544 648.001,574	4	506.534,482 648.000,97	9.082
5	506.529,427 648.001,946	6	506.522,059 648.001,294	7.397
7	506.516,855 648.002,774	8	506.507,502 648.000,82	9.555
9	506.501,009 647.999,719	10	506.496,613 647.999,817	4.397

Punct început	X / Y	Punct sfârșit	X / Y	Lungime segment (** (m)
2	506.562,014 648.001,117	3	506.543,544 648.001,574	18.476
4	506.534,482 648.000,97	5	506.529,427 648.001,946	5.148
6	506.522,059 648.001,294	7	506.516,855 648.002,774	5.41
8	506.507,502 648.000,82	9	506.501,009 647.999,719	6.586
10	506.496,613 647.999,817	11	506.473,746 647.995,15	23.338

Punct început	X / Y	Punct sfârşit	X / Y	Lungime segment (** (m)
11	506.473,746 647.995,15	12	506.478,516 647.981,539	14.423
13	506.484,794 647.958,914	14	506.502,285 647.959,709	17.509
15	506.511,106 647.959,928	16	506.522,36 647.960,206	11.257
17	506.540,447 647.960,007	18	506.552,571 647.960,405	12.131
19	506.562,927 647.959,505	20	506.589,507 647.957,711	26.64
21	506.618,592 647.957,329	22	506.617,174 647.972,299	15.037
23	506.615,703 647.989,824	24	506.614,762 647.998,036	8.266

Punct început	X / Y	Punct sfârşit	X / Y	Lungime segment (** (m)
12	506.478,516 647.981,539	13	506.484,794 647.958,914	23.48
14	506.502,285 647.959,709	15	506.511,106 647.959,928	8.824
16	506.522,36 647.960,206	17	506.540,447 647.960,007	18.088
18	506.552,571 647.960,405	19	506.562,927 647.959,505	10.395
20	506.589,507 647.957,711	21	506.618,592 647.957,329	29.088
22	506.617,174 647.972,299	23	506.615,703 647.989,824	17.587
24	506.614,762 647.998,036	1	506.576,76 648.000,571	38.086

** Lungimile segmentelor sunt determinate în planul de proiecție Stereo 70 și sunt rotunjite la 1 milimetru.

*** Distanța dintre puncte este formată din segmente cumulate ce sunt mai mici decât valoarea 1 milimetru.

**DATE DESPRE IMOBILUL NR. 550**

Oficiul de Cadastru și Publicitate Imobiliară SUCEAVA
Biroul de Cadastru și Publicitate Imobiliară Vatra Dornei

A. Partea I. Descrierea imobilului

TEREN Extravilan

Adresa: Jud. Suceava

Nr. Crt	Nr cadastral Nr. topografic	Suprafața* (mp)	Observații / Referințe
A1	30205	Din acte: 14.809 Masurata: 14.986	Sector cadastral:12 Teren imprejmuit;

B. Partea II. Proprietari și acte

Inscrieri privitoare la dreptul de proprietate și alte drepturi reale		Referințe
3261 / 05/06/2009		
Hotarare Judecatoreasca nr. 516, din 09/04/2009 emis de JUDECATORIA VATRA DORNEI;		
B1	Intabulare, drept de PROPRIETATE, dobandit prin Hotarare Judecatoreasca, cota actuala 1/1, cota initiala 1/1 1) IVAN VASILE	A1

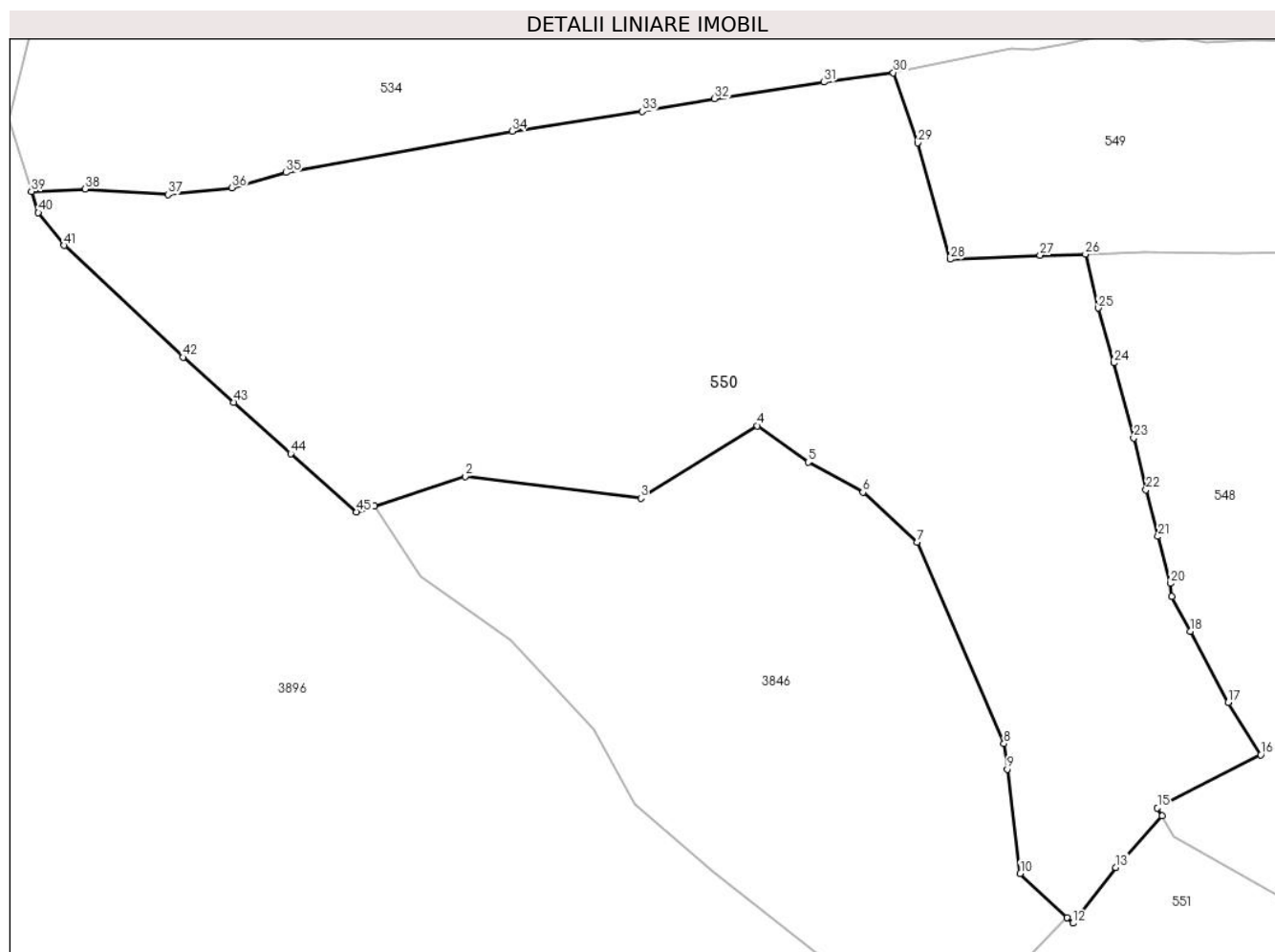
C. Partea III. SARCINI .

Inscrieri privind dezmembramintele dreptului de proprietate, drepturi reale de garanție și sarcini	Referințe
NU SUNT	

Teren

Nr cadastral	Suprafața (mp)*	Observații / Referințe
30205	Din acte: 14.809 Masurata: 14.986	

* Suprafața este determinată în planul de proiecție Stereo 70.



Date referitoare la teren

Crt	Categorie folosință	Intravilan	Suprafața (mp)	Tarla	Parcelă	Nr. topo	Observații / Referințe
1	pasune	NU	14.986	-	-	-	

Lungime Segmente

1) Valorile lungimilor segmentelor sunt obținute din proiecție în plan.

Punct început	X / Y	Punct sfârșit	X / Y	Lungime segment
1	506.373,0 647.911,025	2	506.390,546 647.916,779	18.46 5
2	506.390,546 647.916,779	3	506.424,685 647.912,564	34.39 8
3	506.424,685 647.912,564	4	506.447,357 647.926,595	26.66 2
4	506.447,357 647.926,595	5	506.457,236 647.919,544	12.13 7
5	506.457,236 647.919,544	6	506.467,862 647.913,702	12.12 6
6	506.467,862 647.913,702	7	506.478,427 647.904,041	14.31 6
7	506.478,427 647.904,041	8	506.495,249 647.864,887	42.61 5
8	506.495,249 647.864,887	9	506.495,876 647.859,926	5.0
9	506.495,876 647.859,926	10	506.498,428 647.839,727	20.36
10	506.498,428 647.839,727	11	506.507,496 647.831,154	12.47 9
11	506.507,496 647.831,154	12	506.508,67 647.830,044	1.616
12	506.508,67 647.830,044	13	506.516,987 647.840,904	13.67 9
13	506.516,987 647.840,904	14	506.526,009 647.850,864	13.43 9
14	506.526,009 647.850,864	15	506.525,101 647.852,426	1.807
15	506.525,101 647.852,426	16	506.545,155 647.862,775	22.56 7

Punct început	X / Y	Punct sfârșit	X / Y	Lungime segment	Punct început	X / Y	Punct sfârșit	X / Y	Lungime segment	Punct început	X / Y	Punct sfârșit	X / Y	Lungime segment
16	506.545,155 647.862,775	17	506.538,789 647.872,926	11.982	17	506.538,789 647.872,926	18	506.531,417 647.886,713	15.634	18	506.531,417 647.886,713	19	506.527,848 647.893,46	7.633
19	506.527,848 647.893,46	20	506.527,56 647.896,023	2.579	20	506.527,56 647.896,023	21	506.525,189 647.905,115	9.396	21	506.525,189 647.905,115	22	506.522,854 647.914,168	9.349
22	506.522,854 647.914,168	23	506.520,483 647.924,224	10.332	23	506.520,483 647.924,224	24	506.516,641 647.938,824	15.097	24	506.516,641 647.938,824	25	506.513,612 647.949,473	11.071
25	506.513,612 647.949,473	26	506.511,106 647.959,928	10.751	26	506.511,106 647.959,928	27	506.502,285 647.959,709	8.824	27	506.502,285 647.959,709	28	506.484,794 647.958,914	17.509
28	506.484,794 647.958,914	29	506.478,516 647.981,539	23.48	29	506.478,516 647.981,539	30	506.473,746 647.995,15	14.423	30	506.473,746 647.995,15	31	506.460,269 647.993,3	13.603
31	506.460,269 647.993,3	32	506.439,0 647.990,094	21.509	32	506.439,0 647.990,094	33	506.424,957 647.987,601	14.263	33	506.424,957 647.987,601	34	506.399,719 647.983,785	25.525
34	506.399,719 647.983,785	35	506.355,718 647.975,751	44.728	35	506.355,718 647.975,751	36	506.345,224 647.972,826	10.894	36	506.345,224 647.972,826	37	506.332,821 647.971,49	12.475
37	506.332,821 647.971,49	38	506.316,73 647.972,571	16.127	38	506.316,73 647.972,571	39	506.306,304 647.972,112	10.436	39	506.306,304 647.972,112	40	506.307,621 647.967,995	4.323
40	506.307,621 647.967,995	41	506.312,621 647.961,606	8.113	41	506.312,621 647.961,606	42	506.335,749 647.939,9	31.718	42	506.335,749 647.939,9	43	506.345,558 647.931,161	13.137
43	506.345,558 647.931,161	44	506.356,687 647.921,184	14.946	44	506.356,687 647.921,184	45	506.369,474 647.909,869	17.074	45	506.369,474 647.909,869	1	506.373,0 647.911,025	3.711

** Lungimile segmentelor sunt determinate în planul de proiecție Stereo 70 și sunt rotunjite la 1 milimetru.

*** Distanța dintre puncte este formată din segmente cumulate ce sunt mai mici decât valoarea 1 milimetru.

**DATE DESPRE IMOBILUL NR. 551**

Oficiul de Cadastru și Publicitate Imobiliară SUCEAVA
Biroul de Cadastru și Publicitate Imobiliară Vatra Dornei

A. Partea I. Descrierea imobilului

TEREN Extravilan

Adresa: Jud. Suceava

Nr. Crt	Nr cadastral Nr. topografic	Suprafața* (mp)	Observații / Referințe
A1		14.531	Sector cadastral:12 Teren imprejmuit; 480/567 parte(CF 30100)

B. Partea II. Proprietari și acte

Inscrieri privitoare la dreptul de proprietate și alte drepturi reale		Referințe
/		
Act Normativ nr. 7, din 13/03/1996 emis de PARLAMENTUL ROMANIEI;		
B1	Intabulare, drept de PROPRIETATE, dobandit prin Lege, cota actuala 1/1, cota initiala 1/1 1) NEIDENTIFICAT NEIDENTIFICAT	A1
Act Administrativ nr. 2989, din 31/03/2023 emis de PRIMARIA COMUNEI POIANA STAMPEI;		
B2	SE NOTEAZA POSESIA FAPTICA IN FAVOAREA LUI 1) IONESCU MARIA	A1

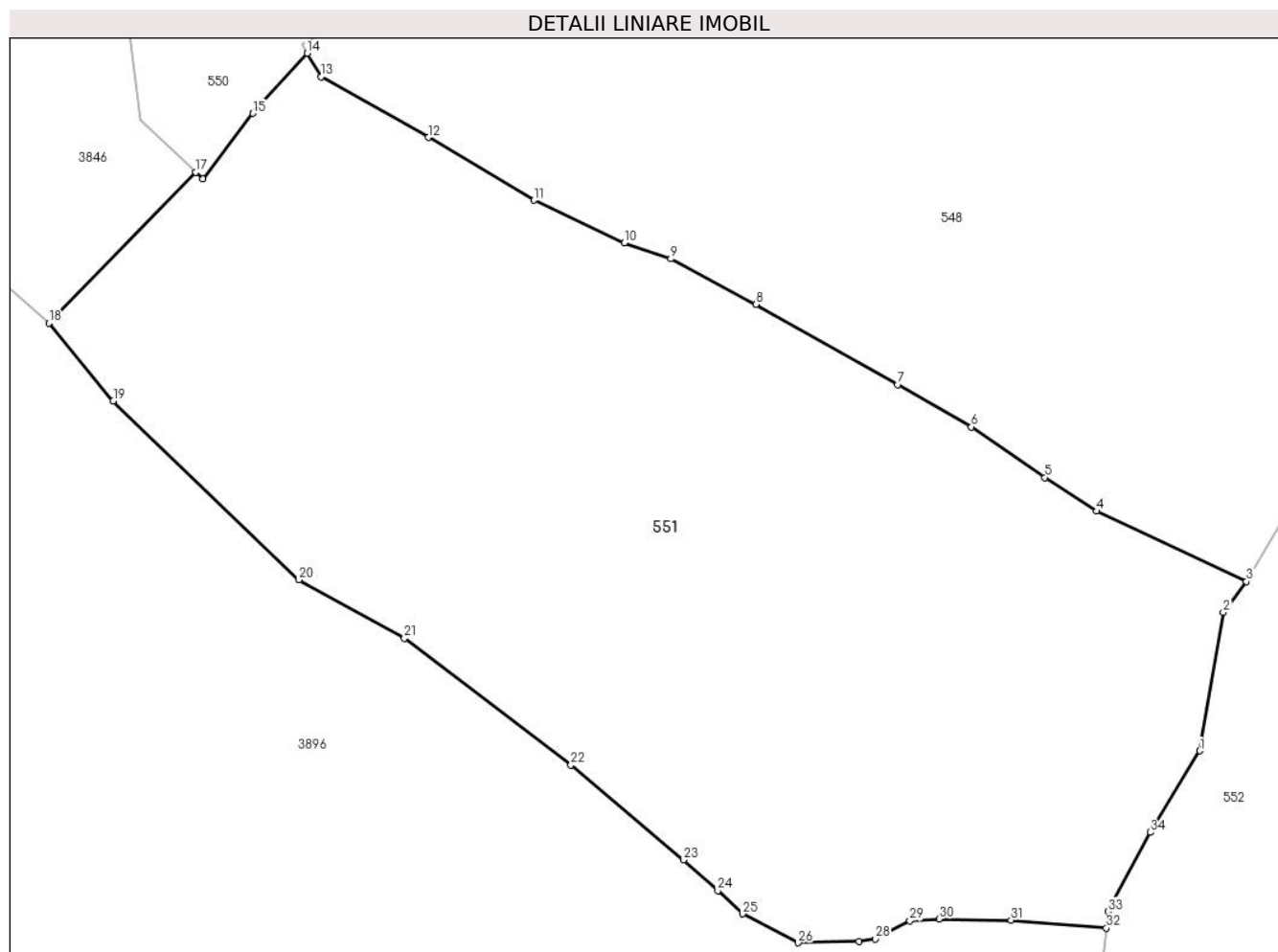
C. Partea III. SARCINI .

Inscrieri privind dezmembramintele dreptului de proprietate, drepturi reale de garanție și sarcini	Referințe
NU SUNT	

Teren

Nr cadastral	Suprafața (mp)*	Observații / Referințe
	14.531	480/567 parte(CF 30100)

* Suprafața este determinată în planul de proiecție Stereo 70.



Date referitoare la teren

Crt	Categorie folosință	Intravilan	Suprafața (mp)	Tarla	Parcelă	Nr. topo	Observații / Referințe
1	pașune	NU	14.531	-	-	-	

Lungime Segmente

1) Valorile lungimilor segmentelor sunt obținute din proiecție în plan.

Punct început	X / Y	Punct sfârșit	X / Y	Lungime segment (** (m)
1	506.673,907 647.735,355	2	506.677,802 647.758,261	23.235
3	506.681,637 647.763,364	4	506.656,843 647.775,038	27.405
5	506.648,256 647.780,604	6	506.636,063 647.788,995	14.801
7	506.623,852 647.795,992	8	506.600,373 647.809,262	26.97
9	506.586,221 647.816,815	10	506.578,51 647.819,438	8.145

Punct început	X / Y	Punct sfârșit	X / Y	Lungime segment (** (m)
2	506.677,802 647.758,261	3	506.681,637 647.763,364	6.383
4	506.656,843 647.775,038	5	506.648,256 647.780,604	10.233
6	506.636,063 647.788,995	7	506.623,852 647.795,992	14.074
8	506.600,373 647.809,262	9	506.586,221 647.816,815	16.041
10	506.578,51 647.819,438	11	506.563,563 647.826,514	16.537

Punct început	X / Y	Punct sfârșit	X / Y	Lungime segment (** (m)
11	506.563,563 647.826,514	12	506.546,027 647.836,907	20.384
13	506.528,281 647.846,956	14	506.526,009 647.850,864	4.52
15	506.516,987 647.840,904	16	506.508,67 647.830,044	13.679
17	506.507,496 647.831,154	18	506.483,165 647.806,206	34.848
19	506.493,834 647.793,281	20	506.524,575 647.763,678	42.677
21	506.542,082 647.754,004	22	506.569,669 647.733,004	34.67
23	506.588,305 647.717,267	24	506.594,028 647.712,184	7.654
25	506.598,169 647.708,344	26	506.607,355 647.703,563	10.356
27	506.617,407 647.703,789	28	506.620,156 647.704,203	2.78
29	506.625,84 647.707,215	30	506.630,697 647.707,516	4.866
31	506.642,632 647.707,29	32	506.658,413 647.706,009	15.833
33	506.658,692 647.708,746	34	506.665,724 647.721,855	14.876

Punct început	X / Y	Punct sfârșit	X / Y	Lungime segment (** (m)
12	506.546,027 647.836,907	13	506.528,281 647.846,956	20.394
14	506.526,009 647.850,864	15	506.516,987 647.840,904	13.439
16	506.508,67 647.830,044	17	506.507,496 647.831,154	1.616
18	506.483,165 647.806,206	19	506.493,834 647.793,281	16.76
20	506.524,575 647.763,678	21	506.542,082 647.754,004	20.002
22	506.569,669 647.733,004	23	506.588,305 647.717,267	24.392
24	506.594,028 647.712,184	25	506.598,169 647.708,344	5.647
26	506.607,355 647.703,563	27	506.617,407 647.703,789	10.055
28	506.620,156 647.704,203	29	506.625,84 647.707,215	6.433
30	506.630,697 647.707,516	31	506.642,632 647.707,29	11.937
32	506.658,413 647.706,009	33	506.658,692 647.708,746	2.751
34	506.665,724 647.721,855	1	506.673,907 647.735,355	15.786

** Lungimile segmentelor sunt determinate în planul de proiecție Stereo 70 și sunt rotunjite la 1 milimetru.

*** Distanța dintre puncte este formată din segmente cumulate ce sunt mai mici decât valoarea 1 milimetru.

**DATE DESPRE IMOBILUL NR. 552**

Oficiul de Cadastru și Publicitate Imobiliară SUCEAVA
Biroul de Cadastru și Publicitate Imobiliară Vatra Dornei

A. Partea I. Descrierea imobilului

TEREN Extravilan

Adresa: Jud. Suceava

Nr. Crt	Nr cadastral Nr. topografic	Suprafața* (mp)	Observații / Referințe
A1		62.702	Sector cadastral:12 Teren neimprejmuit; 480/135 parte(CF 613)

B. Partea II. Proprietari și acte

Inscrieri privitoare la dreptul de proprietate și alte drepturi reale		Referințe
/		
Act Normativ nr. 7, din 13/03/1996 emis de PARLAMENTUL ROMANIEI;		
B1	Intabulare, drept de PROPRIETATE, dobandit prin Lege, cota actuala 1/1, cota initiala 1/1 1) NEIDENTIFICAT NEIDENTIFICAT	A1
Act Administrativ nr. 10133, din 30/12/2022 emis de PRIMARIA COMUNEI POIANA STAMPEI;		
B2	SE NOTEAZA POSESIA FAPTICA IN FAVOAREA LUI 1) VASILUT SERGIU	A1

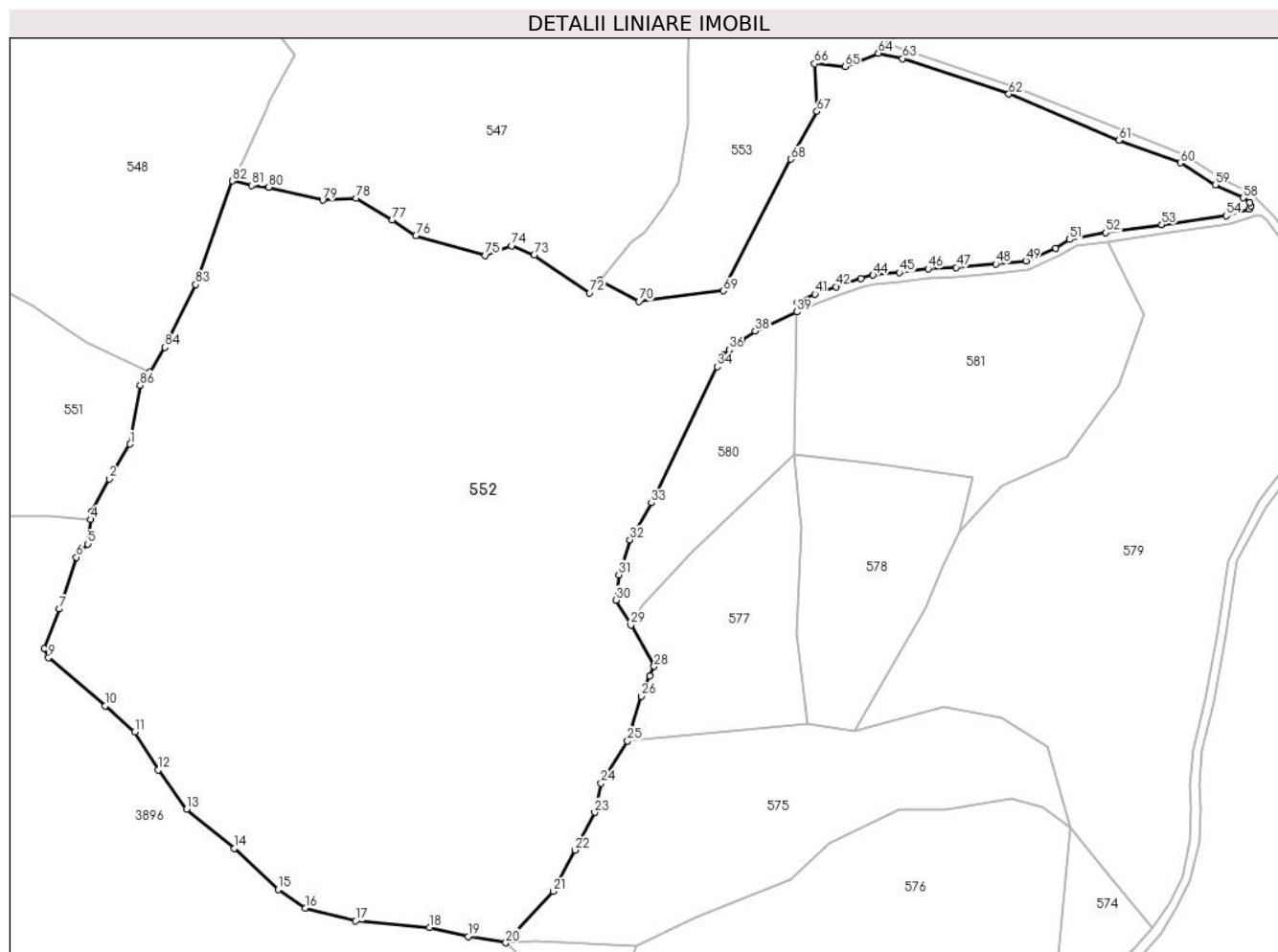
C. Partea III. SARCINI .

Inscrieri privind dezmembramintele dreptului de proprietate, drepturi reale de garanție și sarcini	Referințe
NU SUNT	

Teren

Nr cadastral	Suprafața (mp)*	Observații / Referințe
	62.702	480/135 parte(CF 613)

* Suprafața este determinată în planul de proiecție Stereo 70.



Date referitoare la teren

Crt	Categorie folosință	Intravilan	Suprafața (mp)	Tarla	Parcelă	Nr. topo	Observații / Referințe
1	pasune	NU	62.702	-	-	-	

Lungime Segmente

1) Valorile lungimilor segmentelor sunt obținute din proiecție în plan.

Punct început	X / Y	Punct sfârșit	X / Y	Lungime segment
1	506.673,907 647.735,355	2	506.665,724 647.721,855	15.786
2	506.665,724 647.721,855	3	506.658,692 647.708,746	14.876
3	506.658,692 647.708,746	4	506.658,413 647.706,009	2.751
4	506.658,413 647.706,009	5	506.657,438 647.696,438	9.621
5	506.657,438 647.696,438	6	506.652,898 647.691,316	6.844
6	506.652,898 647.691,316	7	506.646,276 647.671,146	21.229
7	506.646,276 647.671,146	8	506.640,494 647.655,63	16.558
8	506.640,494 647.655,63	9	506.642,057 647.652,181	3.787
9	506.642,057 647.652,181	10	506.664,118 647.633,386	28.982
10	506.664,118 647.633,386	11	506.675,711 647.623,27	15.386
11	506.675,711 647.623,27	12	506.684,852 647.608,459	17.405
12	506.684,852 647.608,459	13	506.695,874 647.593,055	18.941
13	506.695,874 647.593,055	14	506.714,545 647.577,836	24.088
14	506.714,545 647.577,836	15	506.731,645 647.561,788	23.451
15	506.731,645 647.561,788	16	506.742,128 647.554,583	12.72
16	506.742,128 647.554,583	17	506.761,878 647.549,523	20.388
17	506.761,878 647.549,523	18	506.790,616 647.546,986	28.85
18	506.790,616 647.546,986	19	506.805,738 647.543,47	15.525

Punct început	X / Y	Punct sfârșit	X / Y	Lungime segment	Punct început	X / Y	Punct sfârșit	X / Y	Lungime segment	Punct început	X / Y	Punct sfârșit	X / Y	Lungime segment
19	506.805,738 647.543,47	20	506.820,371 647.541,039	14.834	20	506.820,371 647.541,039	21	506.838,955 647.561,062	27.318	21	506.838,955 647.561,062	22	506.847,469 647.577,171	18.221
22	506.847,469 647.577,171	23	506.855,074 647.591,83	16.514	23	506.855,074 647.591,83	24	506.857,569 647.603,209	11.649	24	506.857,569 647.603,209	25	506.867,934 647.619,649	19.435
25	506.867,934 647.619,649	26	506.873,172 647.637,204	18.32	26	506.873,172 647.637,204	27	506.876,662 647.645,129	8.659	27	506.876,662 647.645,129	28	506.878,274 647.648,79	4.0
28	506.878,274 647.648,79	29	506.869,171 647.664,951	18.548	29	506.869,171 647.664,951	30	506.863,38 647.674,602	11.255	30	506.863,38 647.674,602	31	506.864,47 647.684,472	9.93
31	506.864,47 647.684,472	32	506.868,774 647.698,132	14.322	32	506.868,774 647.698,132	33	506.877,174 647.712,529	16.668	33	506.877,174 647.712,529	34	506.902,781 647.765,592	58.919
34	506.902,781 647.765,592	35	506.905,043 647.769,961	4.92	35	506.905,043 647.769,961	36	506.907,548 647.772,149	3.326	36	506.907,548 647.772,149	37	506.912,502 647.776,013	6.283
37	506.912,502 647.776,013	38	506.917,712 647.779,452	6.243	38	506.917,712 647.779,452	39	506.933,993 647.786,939	17.92	39	506.933,993 647.786,939	40	506.934,075 647.790,438	3.5
40	506.934,075 647.790,438	41	506.941,034 647.793,809	7.732	41	506.941,034 647.793,809	42	506.949,149 647.796,739	8.628	42	506.949,149 647.796,739	43	506.958,946 647.800,02	10.332
43	506.958,946 647.800,02	44	506.963,622 647.801,223	4.828	44	506.963,622 647.801,223	45	506.973,881 647.802,265	10.312	45	506.973,881 647.802,265	46	506.985,165 647.803,741	11.38
46	506.985,165 647.803,741	47	506.996,045 647.804,231	10.891	47	506.996,045 647.804,231	48	507.011,502 647.805,618	15.519	48	507.011,502 647.805,618	49	507.023,329 647.806,775	11.883
49	507.023,329 647.806,775	50	507.034,9 647.811,624	12.546	50	507.034,9 647.811,624	51	507.040,183 647.815,104	6.326	51	507.040,183 647.815,104	52	507.054,471 647.817,812	14.542
52	507.054,471 647.817,812	53	507.076,254 647.820,912	22.002	53	507.076,254 647.820,912	54	507.101,376 647.824,412	25.365	54	507.101,376 647.824,412	55	507.110,437 647.826,975	9.417
55	507.110,437 647.826,975	56	507.110,962 647.828,225	1.356	56	507.110,962 647.828,225	57	507.110,512 647.829,451	1.306	57	507.110,512 647.829,451	58	507.108,008 647.831,393	3.169
58	507.108,008 647.831,393	59	507.097,129 647.836,473	12.007	59	507.097,129 647.836,473	60	507.083,464 647.845,015	16.115	60	507.083,464 647.845,015	61	507.059,59 647.853,778	25.431
61	507.059,59 647.853,778	62	507.016,62 647.871,839	46.611	62	507.016,62 647.871,839	63	506.975,126 647.885,669	43.738	63	506.975,126 647.885,669	64	506.965,713 647.887,732	9.636
64	506.965,713 647.887,732	65	506.952,663 647.882,562	14.037	65	506.952,663 647.882,562	66	506.940,867 647.883,689	11.85	66	506.940,867 647.883,689	67	506.941,769 647.865,08	18.631
67	506.941,769 647.865,08	68	506.931,634 647.846,404	21.249	68	506.931,634 647.846,404	69	506.905,221 647.795,104	57.7	69	506.905,221 647.795,104	70	506.872,289 647.791,046	33.181
70	506.872,289 647.791,046	71	506.857,088 647.799,254	17.275	71	506.857,088 647.799,254	72	506.853,133 647.794,305	6.335	72	506.853,133 647.794,305	73	506.831,495 647.809,001	26.157
73	506.831,495 647.809,001	74	506.822,589 647.812,719	9.651	74	506.822,589 647.812,719	75	506.812,395 647.808,903	10.885	75	506.812,395 647.808,903	76	506.785,311 647.816,566	28.147
76	506.785,311 647.816,566	77	506.776,087 647.822,851	11.162	77	506.776,087 647.822,851	78	506.762,106 647.831,181	16.274	78	506.762,106 647.831,181	79	506.748,993 647.830,41	13.136
79	506.748,993 647.830,41	80	506.727,835 647.835,491	21.76	80	506.727,835 647.835,491	81	506.721,199 647.836,213	6.675	81	506.721,199 647.836,213	82	506.713,75 647.837,95	7.649
82	506.713,75 647.837,95	83	506.699,456 647.797,552	42.852	83	506.699,456 647.797,552	84	506.687,391 647.773,134	27.236	84	506.687,391 647.773,134	85	506.681,637 647.763,364	11.338
85	506.681,637 647.763,364	86	506.677,802 647.758,261	6.383	86	506.677,802 647.758,261	1	506.673,907 647.735,355	23.235					

** Lungimile segmentelor sunt determinate în planul de proiecție Stereo 70 și sunt rotunjite la 1 milimetru.

*** Distanța dintre puncte este formată din segmente cumulate ce sunt mai mici decât valoarea 1 milimetru.

**DATE DESPRE IMOBILUL NR. 553**

Oficiul de Cadastru și Publicitate Imobiliară SUCEAVA
Biroul de Cadastru și Publicitate Imobiliară Vatra Dornei

A. Partea I. Descrierea imobilului

TEREN Necunoscut

Adresa: Loc. Tataru, Jud. Suceava

Nr. Crt	Nr cadastral Nr. topografic	Suprafața* (mp)	Observații / Referințe
A1		12.188	Sector cadastral:12 Teren imprejmuit; 463/1 parte(CF 31598)

B. Partea II. Proprietari și acte

Inscrieri privitoare la dreptul de proprietate și alte drepturi reale		Referințe
/		
Act Normativ nr. 7, din 13/03/1996 emis de PARLAMENTUL ROMANIEI;		
B1	Intabulare, drept de PROPRIETATE, dobandit prin Lege, cota actuala 1/1, cota initiala 1/1 1) NEIDENTIFICAT NEIDENTIFICAT	A1
Act Administrativ nr. 10135, din 30/12/2022 emis de RIMARIA COMUNEI POIANA STAMPEI;		
B2	SE NOTEAZA POSESIA FAPTICA IN FAVOAREA LUI 1) VASILUT SERGIU	A1

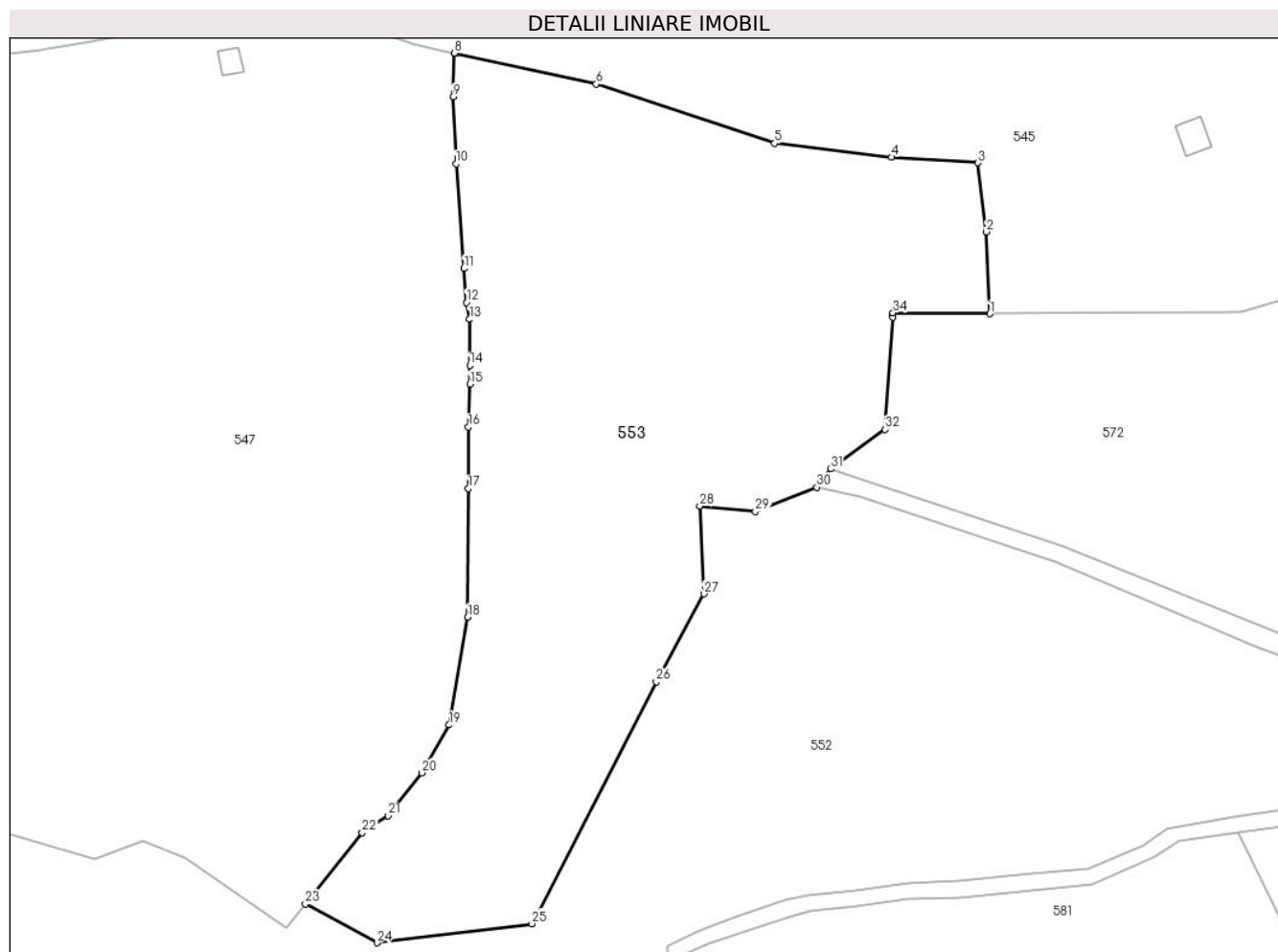
C. Partea III. SARCINI .

Inscrieri privind dezmembramintele dreptului de proprietate, drepturi reale de garanție și sarcini	Referințe
NU SUNT	

Teren

Nr cadastral	Suprafața (mp)*	Observații / Referințe
	12.188	463/1 parte(CF 31598)

* Suprafața este determinată în planul de proiecție Stereo 70.



Date referitoare la teren

Crt	Categorie folosință	Intravilan	Suprafața (mp)	Tarla	Parcelă	Nr. topo	Observații / Referințe
1	faneata	NU	7.107	-	-	-	
2	faneata	DA	5.053	-	-	-	
3	faneata	NU	27	-	-	-	

Lungime Segmente

1) Valorile lungimilor segmentelor sunt obținute din proiecție în plan.

Punct început	X / Y	Punct sfârșit	X / Y	Lungime segment (** (m)
1	507.002,49 647.924,541	2	507.001,742 647.941,929	17.404
3	506.999,958 647.956,573	4	506.981,579 647.957,755	18.417
5	506.956,747 647.960,721	6	506.918,864 647.973,276	39.909
7	506.889,003 647.979,781	8	506.888,785 647.979,828	0.223

Punct început	X / Y	Punct sfârșit	X / Y	Lungime segment (** (m)
2	507.001,742 647.941,929	3	506.999,958 647.956,573	14.752
4	506.981,579 647.957,755	5	506.956,747 647.960,721	25.009
6	506.918,864 647.973,276	7	506.889,003 647.979,781	30.561
8	506.888,785 647.979,828	9	506.888,421 647.970,598	9.237

Punct început	X / Y	Punct sfârșit	X / Y	Lungime segment (** (m)
9	506.888,421 647.970,598	10	506.889,064 647.956,342	14.27
11	506.890,774 647.934,16	12	506.891,33 647.926,949	7.232
13	506.891,961 647.923,373	14	506.892,024 647.913,582	9.791
15	506.892,05 647.909,615	16	506.891,73 647.900,527	9.094
17	506.891,717 647.887,443	18	506.891,588 647.860,132	27.311
19	506.887,648 647.837,261	20	506.881,787 647.827,115	11.717
21	506.874,698 647.817,992	22	506.869,166 647.814,37	6.612
23	506.857,088 647.799,254	24	506.872,289 647.791,046	17.275
25	506.905,221 647.795,104	26	506.931,634 647.846,404	57.7
27	506.941,769 647.865,08	28	506.940,867 647.883,689	18.631
29	506.952,663 647.882,562	30	506.965,713 647.887,732	14.037
31	506.968,715 647.891,59	32	506.980,218 647.899,975	14.235
33	506.981,837 647.923,771	34	506.981,905 647.924,765	0.996

Punct început	X / Y	Punct sfârșit	X / Y	Lungime segment (** (m)
10	506.889,064 647.956,342	11	506.890,774 647.934,16	22.248
12	506.891,33 647.926,949	13	506.891,961 647.923,373	3.631
14	506.892,024 647.913,582	15	506.892,05 647.909,615	3.967
16	506.891,73 647.900,527	17	506.891,717 647.887,443	13.084
18	506.891,588 647.860,132	19	506.887,648 647.837,261	23.208
20	506.881,787 647.827,115	21	506.874,698 647.817,992	11.553
22	506.869,166 647.814,37	23	506.857,088 647.799,254	19.349
24	506.872,289 647.791,046	25	506.905,221 647.795,104	33.181
26	506.931,634 647.846,404	27	506.941,769 647.865,08	21.249
28	506.940,867 647.883,689	29	506.952,663 647.882,562	11.85
30	506.965,713 647.887,732	31	506.968,715 647.891,59	4.888
32	506.980,218 647.899,975	33	506.981,837 647.923,771	23.851
34	506.981,905 647.924,765	1	507.002,49 647.924,541	20.586

** Lungimile segmentelor sunt determinate în planul de proiecție Stereo 70 și sunt rotunjite la 1 milimetru.

*** Distanța dintre puncte este formată din segmente cumulate ce sunt mai mici decât valoarea 1 milimetru.

**DATE DESPRE IMOBILUL NR. 554**

Oficiul de Cadastru și Publicitate Imobiliară SUCEAVA
Biroul de Cadastru și Publicitate Imobiliară Vatra Dornei

A. Partea I. Descrierea imobilului

TEREN Necunoscut

Adresa: Loc. Tataru, Str Tataru, Nr. 91, Jud. Suceava

Nr. Crt	Nr cadastral Nr. topografic	Suprafața* (mp)	Observații / Referințe
A1		25.680	Sector cadastral:12 Teren imprejmuit; 480/144(CF 31995),455/1(CF 32953),480/189(CF 31494),480/129parte(CF 33108)

Construcții

Crt	Nr cadastral Nr. topografic	Adresa	Observații / Referințe
A1.1		Loc. Tataru, Str Tataru, Nr. 91, Jud. Suceava	Nr. niveluri:2; S. construita la sol:177 mp; S. construita desfasurata:254 mp;
A1.2		Loc. Tataru, Str Tataru, Nr. 91, Jud. Suceava	Nr. niveluri:1; S. construita la sol:120 mp; S. construita desfasurata:120 mp;
A1.3		Loc. Tataru, Str Tataru, Nr. 91, Jud. Suceava	Nr. niveluri:1; S. construita la sol:66 mp; S. construita desfasurata:66 mp;
A1.4		Loc. Tataru, Str Tataru, Nr. 91, Jud. Suceava	Nr. niveluri:1; S. construita la sol:54 mp; S. construita desfasurata:54 mp;

B. Partea II. Proprietari și acte

Inscrieri privitoare la dreptul de proprietate și alte drepturi reale		Referințe
/		
Act Normativ nr. 7, din 13/03/1996 emis de PARLAMENTUL ROMANIEI;		
B1	Intabulare, drept de PROPRIETATE, dobandit prin Lege, cota actuala 1/1, cota initiala 1/1 1) NEIDENTIFICAT NEIDENTIFICAT	A1
Act Administrativ nr. 3157, din 04/04/2023 emis de PRIMARIA COMUNEI POIANA STAMPEI;		
B1	SE NOTEAZA POSESIA FAPTICA IN FAVOAREA LUI 1) BIDA ION	A1
Act Administrativ nr. 2981, din 31/03/2023 emis de PRIMARIA COMUNEI POIANA STAMPEI;		
B3	Intabulare, drept de PROPRIETATE, dobandit prin Lege, cota actuala 1/1, cota initiala 1/1 1) BIDA ION	A1.1, A1.2, A1.3, A1.4

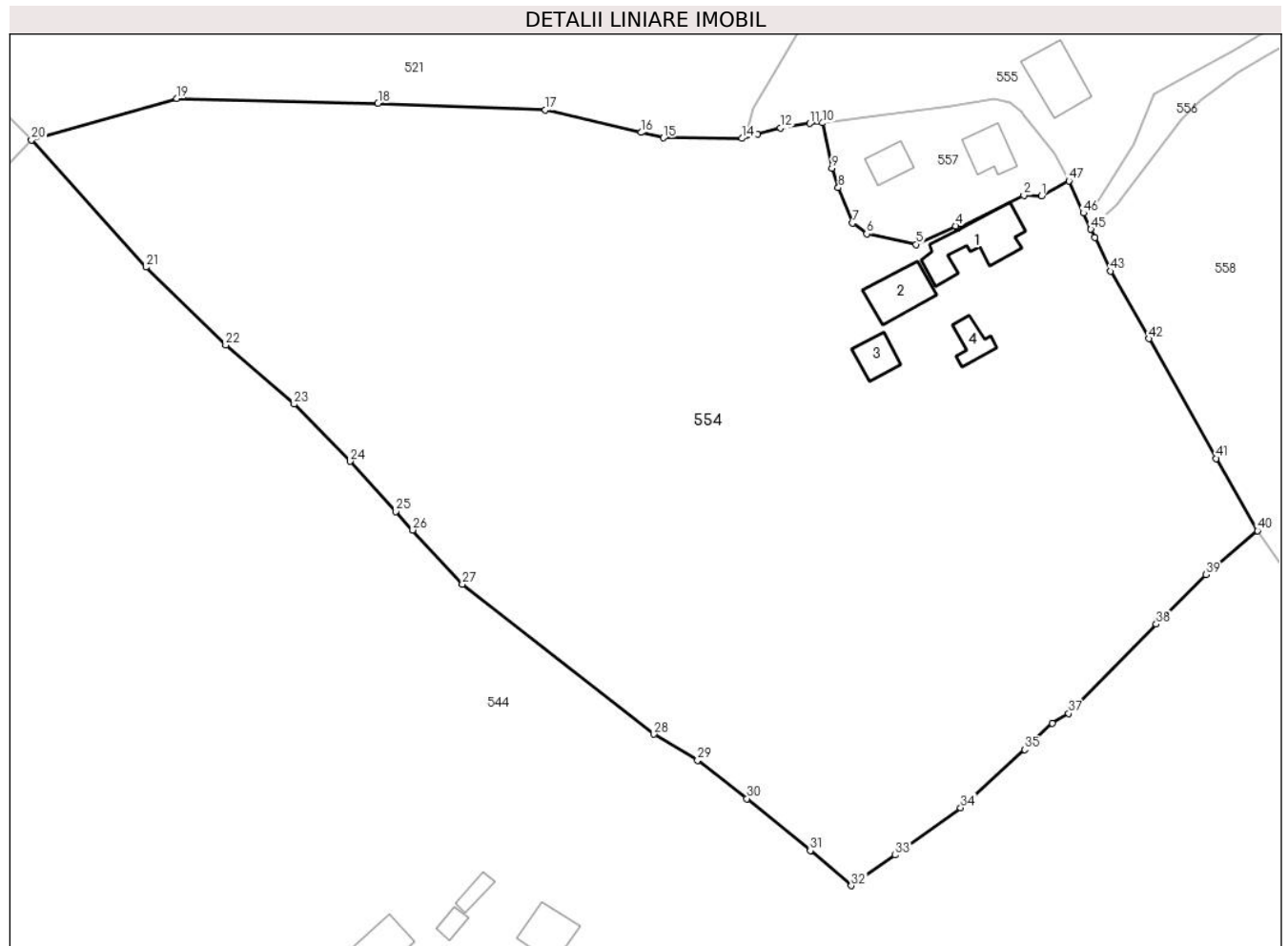
C. Partea III. SARCINI .

Inscrieri privind dezmembramintele dreptului de proprietate, drepturi reale de garanție și sarcini	Referințe
NU SUNT	

Teren

Nr cadastral	Suprafața (mp)*	Observații / Referințe
	25.680	480/144(CF 31995),455/1(CF 32953),480/189(CF 31494),480/129parte(CF 33108)

* Suprafața este determinată în planul de proiecție Stereo 70.



Date referitoare la teren

Crt	Categorie folosință	Intravilan	Suprafața (mp)	Tarla	Parcelă	Nr. topo	Observații / Referințe
1	curți constructii	DA	1.606	-	-	-	
2	arabil	DA	244	-	-	-	
3	faneata	DA	9.444	-	-	-	
4	pasune	DA	7.617	-	-	-	
5	pasune	NU	6.768	-	-	-	

Date referitoare la construcții

Crt	Număr	Destinație construcție	Supraf. (mp)	Situație juridică	Observații / Referințe
A1.1		construcții de locuințe	177	Cu acte	Nr. niveluri:2; S. construita la sol:177 mp; S. construita desfasurata:254 mp;
A1.2		construcții anexa	120	Cu acte	Nr. niveluri:1; S. construita la sol:120 mp; S. construita desfasurata:120 mp;
A1.3		construcții anexa	66	Cu acte	Nr. niveluri:1; S. construita la sol:66 mp; S. construita desfasurata:66 mp;
A1.4		construcții anexa	54	Cu acte	Nr. niveluri:1; S. construita la sol:54 mp; S. construita desfasurata:54 mp;

Lungime Segmente

1) Valorile lungimilor segmentelor sunt obținute din proiecție în plan.

Punct început	X / Y	Punct sfârșit	X / Y	Lungime segment	Punct început	X / Y	Punct sfârșit	X / Y	Lungime segment	Punct început	X / Y	Punct sfârșit	X / Y	Lungime segment
1	507.257,556 648.314,478	2	507.253,604 648.314,565	3.953	2	507.253,604 648.314,565	3	507.238,829 648.307,161	16.526	3	507.238,829 648.307,161	4	507.238,423 648.307,76	0.724
4	507.238,423 648.307,76	5	507.229,648 648.303,668	9.682	5	507.229,648 648.303,668	6	507.218,678 648.305,999	11.215	6	507.218,678 648.305,999	7	507.215,491 648.308,415	3.999
7	507.215,491 648.308,415	8	507.212,358 648.316,265	8.452	8	507.212,358 648.316,265	9	507.210,925 648.320,561	4.529	9	507.210,925 648.320,561	10	507.208,854 648.330,641	10.291
10	507.208,854 648.330,641	11	507.206,028 648.330,518	2.829	11	507.206,028 648.330,518	12	507.199,492 648.329,484	6.617	12	507.199,492 648.329,484	13	507.194,369 648.328,107	5.305
13	507.194,369 648.328,107	14	507.190,937 648.327,198	3.55	14	507.190,937 648.327,198	15	507.173,494 648.327,322	17.443	15	507.173,494 648.327,322	16	507.168,491 648.328,502	5.14
16	507.168,491 648.328,502	17	507.147,269 648.333,507	21.804	17	507.147,269 648.333,507	18	507.110,034 648.334,992	37.265	18	507.110,034 648.334,992	19	507.065,253 648.336,105	44.795
19	507.065,253 648.336,105	20	507.033,015 648.326,866	33.536	20	507.033,015 648.326,866	21	507.058,449 648.298,623	38.007	21	507.058,449 648.298,623	22	507.076,19 648.281,351	24.76
22	507.076,19 648.281,351	23	507.091,421 648.268,197	20.125	23	507.091,421 648.268,197	24	507.103,866 648.255,518	17.766	24	507.103,866 648.255,518	25	507.114,04 648.244,38	15.085
25	507.114,04 648.244,38	26	507.117,777 648.240,289	5.541	26	507.117,777 648.240,289	27	507.128,793 648.228,229	16.334	27	507.128,793 648.228,229	28	507.171,354 648.194,922	54.044
28	507.171,354 648.194,922	29	507.181,082 648.189,133	11.32	29	507.181,082 648.189,133	30	507.192,033 648.180,632	13.863	30	507.192,033 648.180,632	31	507.206,12 648.169,116	18.195
31	507.206,12 648.169,116	32	507.215,266 648.161,291	12.037	32	507.215,266 648.161,291	33	507.225,044 648.168,1	11.915	33	507.225,044 648.168,1	34	507.239,567 648.178,635	17.942
34	507.239,567 648.178,635	35	507.253,8 648.191,505	19.189	35	507.253,8 648.191,505	36	507.259,9 648.197,352	8.45	36	507.259,9 648.197,352	37	507.263,58 648.199,545	4.284
37	507.263,58 648.199,545	38	507.283,071 648.219,355	27.791	38	507.283,071 648.219,355	39	507.294,11 648.230,403	15.618	39	507.294,11 648.230,403	40	507.305,556 648.240,092	14.996
40	507.305,556 648.240,092	41	507.296,39 648.256,171	18.508	41	507.296,39 648.256,171	42	507.281,395 648.282,747	30.514	42	507.281,395 648.282,747	43	507.272,866 648.297,736	17.246
43	507.272,866 648.297,736	44	507.269,385 648.305,155	8.195	44	507.269,385 648.305,155	45	507.268,496 648.307,05	2.093	45	507.268,496 648.307,05	46	507.266,861 648.310,638	3.943
46	507.266,861 648.310,638	47	507.263,645 648.317,768	7.822	47	507.263,645 648.317,768	1	507.257,556 648.314,478	6.921					

** Lungimile segmentelor sunt determinate în planul de proiecție Stereo 70 și sunt rotunjite la 1 milimetru.

*** Distanța dintre puncte este formată din segmente cumulate ce sunt mai mici decât valoarea 1 milimetru.

**DATE DESPRE IMOBILUL NR. 555**

Oficiul de Cadastru și Publicitate Imobiliară SUCEAVA
Biroul de Cadastru și Publicitate Imobiliară Vatra Dornei

A. Partea I. Descrierea imobilului

TEREN Intravilan

Nr. CF vechi:CF 21

Nr. topografic:118

Adresa: Loc. Tataru, Str Tataru, Nr. 93, Jud. Suceava

Nr. Crt	Nr cadastral Nr. topografic	Suprafața* (mp)	Observații / Referințe
A1		7.094	Sector cadastral:12 Teren imprejmuit; nr. top. 480/454 parte (CFv 162 - CFE 31970);

Construcții

Crt	Nr cadastral Nr. topografic	Adresa	Observații / Referințe
A1.1		Loc. Tataru, Str Tataru, Nr. 93, Jud. Suceava	Nr. niveluri:2; S. construita la sol:102 mp; S. construita desfasurata:150 mp;
A1.2		Loc. Tataru, Str Tataru, Nr. 93, Jud. Suceava	Nr. niveluri:1; S. construita la sol:84 mp; S. construita desfasurata:84 mp;
A1.3		Loc. Tataru, Str Tataru, Nr. 93, Jud. Suceava	Nr. niveluri:1; S. construita la sol:142 mp; S. construita desfasurata:142 mp;

B. Partea II. Proprietari și acte

Inscrieri privitoare la dreptul de proprietate și alte drepturi reale		Referințe
/		
Act Normativ nr. 7, din 13/03/1996 emis de PARLAMENTUL ROMANIEI;		
B1	Intabulare, drept de PROPRIETATE, dobandit prin Lege, cota actuala 1/1, cota initiala 1/1 1) NEIDENTIFICAT NEIDENTIFICAT	A1
Act Administrativ nr. 6207, din 22/08/2022 emis de PRIMARIA COMUNEI POIANA STAMPEI;		
B2	SE NOTEAZA POESIA FAPTICA IN FAVOAREA LUI 1) COSTIUC MARIUS 2) COSTIUC MIHAELA-GABRIELA	A1
Act Administrativ nr. 2981, din 31/03/2023 emis de PRIMARIA COMUNEI POIANA STAMPEI;		
B3	Intabulare, drept de PROPRIETATE, dobandit prin Lege, cota actuala 1/1, cota initiala 1/1 1) COSTIUC MIHAELA-GABRIELA 2) COSTIUC MARIUS	A1.1, A1.2, A1.3

C. Partea III. SARCINI .

Inscrieri privind dezmembramintele dreptului de proprietate, drepturi reale de garanție și sarcini	Referințe
NU SUNT	

Teren

Nr cadastral	Suprafața (mp)*	Observații / Referințe
	7.094	nr. top. 480/454 parte (CFv 162 - CFE 31970);

* Suprafața este determinată în planul de proiecție Stereo 70.



Date referitoare la teren

Crt	Categorie folosință	Intravilan	Suprafața (mp)	Tarla	Parcelă	Nr. topo	Observații / Referințe
1	curți constructii	DA	1.559	-	-	118	
2	arabil	DA	262	-	-	118	
3	faneata	DA	4.689	-	-	118	
4	faneata	DA	584	-	-	118	CALE DE ACCES

Date referitoare la construcții

Crt	Număr	Destinație construcție	Supraf. (mp)	Situație juridică	Observații / Referințe
A1.1		construcții de locuințe	102	Cu acte	Nr. niveluri:2; S. construita la sol:102 mp; S. construita desfasurata:150 mp;
A1.2		construcții anexa	84	Cu acte	Nr. niveluri:1; S. construita la sol:84 mp; S. construita desfasurata:84 mp;
A1.3		construcții anexa	142	Cu acte	Nr. niveluri:1; S. construita la sol:142 mp; S. construita desfasurata:142 mp;

Lungime Segmente

1) Valorile lungimilor segmentelor sunt obținute din proiecție în plan.

Punct început	X / Y	Punct sfârșit	X / Y	Lungime segment	Punct început	X / Y	Punct sfârșit	X / Y	Lungime segment	Punct început	X / Y	Punct sfârșit	X / Y	Lungime segment
1	507.318,686 648.357,961	2	507.313,684 648.374,15	16.944	2	507.313,684 648.374,15	3	507.308,451 648.396,957	23.4	3	507.308,451 648.396,957	4	507.306,135 648.405,329	8.686
4	507.306,135 648.405,329	5	507.300,189 648.404,318	6.031	5	507.300,189 648.404,318	6	507.296,068 648.404,166	4.124	6	507.296,068 648.404,166	7	507.283,808 648.403,547	12.276
7	507.283,808 648.403,547	8	507.262,013 648.404,972	21.842	8	507.262,013 648.404,972	9	507.254,958 648.404,662	7.062	9	507.254,958 648.404,662	10	507.247,191 648.403,822	7.812
10	507.247,191 648.403,822	11	507.242,658 648.403,241	4.57	11	507.242,658 648.403,241	12	507.235,382 648.401,079	7.59	12	507.235,382 648.401,079	13	507.229,414 648.400,063	6.054
13	507.229,414 648.400,063	14	507.220,482 648.397,933	9.182	14	507.220,482 648.397,933	15	507.221,565 648.394,034	4.047	15	507.221,565 648.394,034	16	507.222,474 648.389,491	4.633
16	507.222,474 648.389,491	17	507.214,285 648.369,111	21.964	17	507.214,285 648.369,111	18	507.193,545 648.333,936	40.834	18	507.193,545 648.333,936	19	507.192,44 648.329,909	4.176
19	507.192,44 648.329,909	20	507.194,369 648.328,107	2.64	20	507.194,369 648.328,107	21	507.199,492 648.329,484	5.305	21	507.199,492 648.329,484	22	507.206,028 648.330,518	6.617
22	507.206,028 648.330,518	23	507.208,854 648.330,641	2.829	23	507.208,854 648.330,641	24	507.216,849 648.331,809	8.08	24	507.216,849 648.331,809	25	507.237,333 648.334,5	20.66
25	507.237,333 648.334,5	26	507.247,131 648.335,84	9.889	26	507.247,131 648.335,84	27	507.250,655 648.335,184	3.585	27	507.250,655 648.335,184	28	507.253,212 648.333,149	3.268
28	507.253,212 648.333,149	29	507.253,589 648.332,611	0.657	29	507.253,589 648.332,611	30	507.260,056 648.324,291	10.538	30	507.260,056 648.324,291	31	507.260,721 648.323,4	1.112
31	507.260,721 648.323,4	32	507.263,101 648.318,89	5.099	32	507.263,101 648.318,89	33	507.263,645 648.317,768	1.247	33	507.263,645 648.317,768	34	507.266,861 648.310,638	7.822
34	507.266,861 648.310,638	35	507.270,294 648.313,476	4.454	35	507.270,294 648.313,476	36	507.277,894 648.325,731	14.42	36	507.277,894 648.325,731	37	507.282,609 648.337,03	12.243
37	507.282,609 648.337,03	38	507.290,826 648.341,586	9.396	38	507.290,826 648.341,586	39	507.300,14 648.346,698	10.625	39	507.300,14 648.346,698	40	507.309,602 648.352,164	10.927
40	507.309,602 648.352,164	41	507.314,149 648.354,754	5.233	41	507.314,149 648.354,754	1	507.318,686 648.357,961	5.556					

** Lungimile segmentelor sunt determinate în planul de proiecție Stereo 70 și sunt rotunjite la 1 milimetru.

*** Distanța dintre puncte este formată din segmente cumulate ce sunt mai mici decât valoarea 1 milimetru.

**DATE DESPRE IMOBILUL NR. 556**

Oficiul de Cadastru și Publicitate Imobiliară SUCEAVA
Biroul de Cadastru și Publicitate Imobiliară Vatra Dornei

A. Partea I. Descrierea imobilului

TEREN Intravilan

Adresa: Loc. Tataru, Jud. Suceava

Nr. Crt	Nr cadastral Nr. topografic	Suprafața* (mp)	Observații / Referințe
A1		862	Sector cadastral:12 Teren imprejmuit;

B. Partea II. Proprietari și acte

Inscrieri privitoare la dreptul de proprietate și alte drepturi reale	Referințe
/	
Act Administrativ nr. 144, din 10/11/2023 emis de CONSILIUL LOCAL AL COMUNEI POIANA STAMPEI (IN ANEXA SE REGASESTE LA POZITIA NR.7);	
B1	A1
Intabulare, drept de PROPRIETATE, dobandit prin Lege, cota actuala 1/1, cota initiala 1/1 1) COMUNA POIANA STAMPEI, CIF:5021250, DOMENIU PRIVAT	

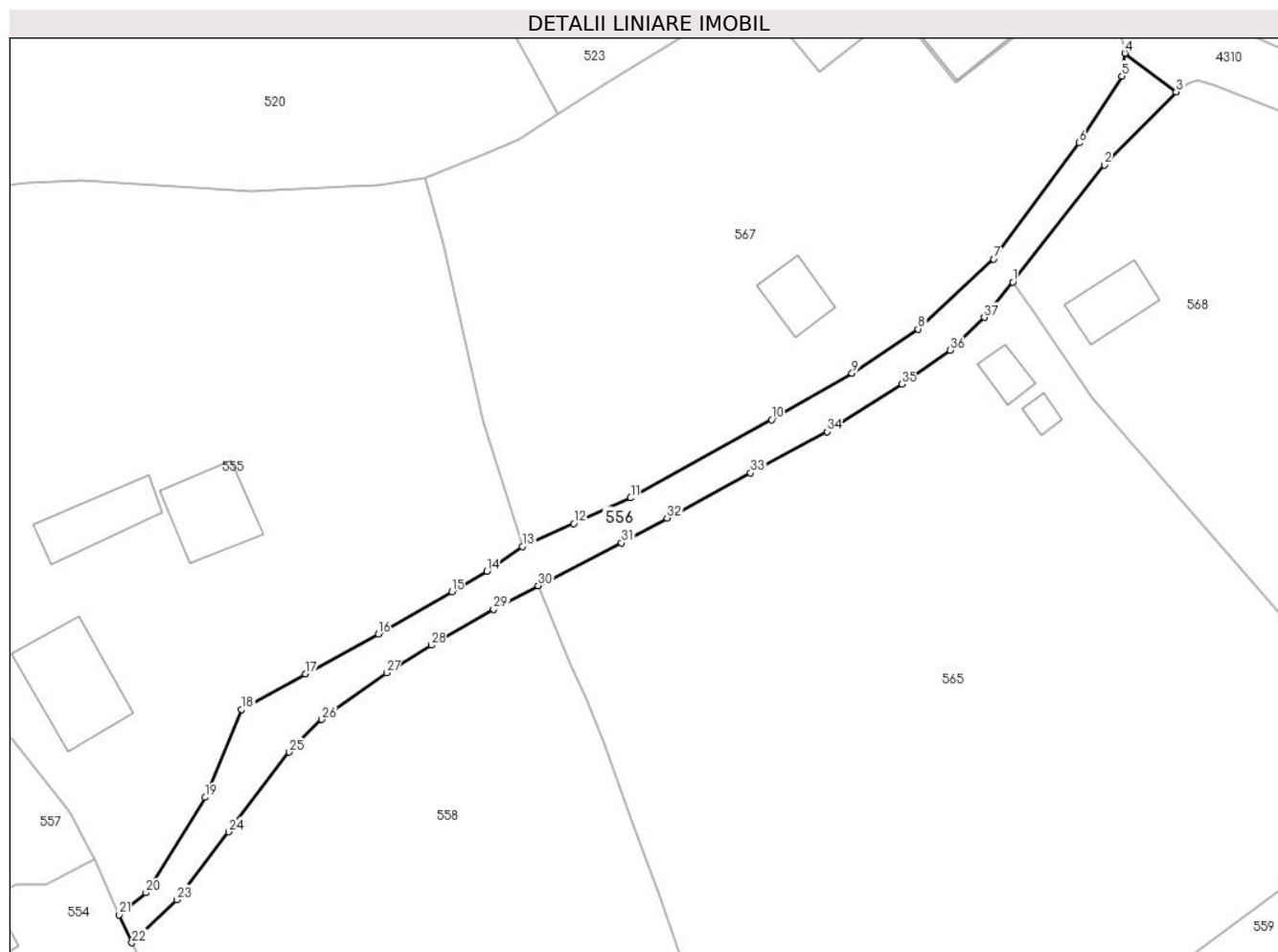
C. Partea III. SARCINI .

Inscrieri privind dezmembramintele dreptului de proprietate, drepturi reale de garanție și sarcini	Referințe
NU SUNT	

Teren

Nr cadastral	Suprafața (mp)*	Observații / Referințe
	862	

* Suprafața este determinată în planul de proiecție Stereo 70.



Date referitoare la teren

Crt	Categorie folosință	Intra vilan	Suprafața (mp)	Tarla	Parcelă	Nr. topo	Observații / Referințe
1	drum	DA	862	-	-	-	

Lungime Segmente

1) Valorile lungimilor segmentelor sunt obținute din proiecție în plan.

Punct început	X / Y	Punct sfârșit	X / Y	Lungime segment (** (m)
1	507.381,736 648.391,952	2	507.393,514 648.406,98	19.094
3	507.402,733 648.416,379	4	507.396,134 648.421,333	8.252
5	507.395,761 648.418,407	6	507.390,276 648.409,813	10.195
7	507.379,294 648.394,905	8	507.369,564 648.385,899	13.258
9	507.361,065 648.380,2	10	507.350,722 648.374,261	11.927

Punct început	X / Y	Punct sfârșit	X / Y	Lungime segment (** (m)
2	507.393,514 648.406,98	3	507.402,733 648.416,379	13.166
4	507.396,134 648.421,333	5	507.395,761 648.418,407	2.95
6	507.390,276 648.409,813	7	507.379,294 648.394,905	18.516
8	507.369,564 648.385,899	9	507.361,065 648.380,2	10.233
10	507.350,722 648.374,261	11	507.332,625 648.364,194	20.709

Punct început	X / Y	Punct sfârșit	X / Y	Lungime segment (** (m)
11	507.332,625 648.364,194	12	507.325,285 648.360,912	8.04
13	507.318,686 648.357,961	14	507.314,149 648.354,754	5.556
15	507.309,602 648.352,164	16	507.300,14 648.346,698	10.927
17	507.290,826 648.341,586	18	507.282,609 648.337,03	9.396
19	507.277,894 648.325,731	20	507.270,294 648.313,476	14.42
21	507.266,861 648.310,638	22	507.268,496 648.307,05	3.943
23	507.274,257 648.312,59	24	507.280,945 648.321,306	10.986
25	507.288,675 648.331,54	26	507.292,909 648.335,732	5.958
27	507.301,231 648.341,753	28	507.306,964 648.345,288	6.735
29	507.314,976 648.349,917	30	507.320,733 648.352,922	6.494
31	507.331,443 648.358,423	32	507.337,288 648.361,605	6.655
33	507.348,018 648.367,417	34	507.357,879 648.372,717	11.195
35	507.367,493 648.378,817	36	507.373,68 648.383,155	7.556
37	507.378,069 648.387,4	1	507.381,736 648.391,952	5.845

Punct început	X / Y	Punct sfârșit	X / Y	Lungime segment (** (m)
12	507.325,285 648.360,912	13	507.318,686 648.357,961	7.229
14	507.314,149 648.354,754	15	507.309,602 648.352,164	5.233
16	507.300,14 648.346,698	17	507.290,826 648.341,586	10.625
18	507.282,609 648.337,03	19	507.277,894 648.325,731	12.243
20	507.270,294 648.313,476	21	507.266,861 648.310,638	4.454
22	507.268,496 648.307,05	23	507.274,257 648.312,59	7.993
24	507.280,945 648.321,306	25	507.288,675 648.331,54	12.825
26	507.292,909 648.335,732	27	507.301,231 648.341,753	10.272
28	507.306,964 648.345,288	29	507.314,976 648.349,917	9.253
30	507.320,733 648.352,922	31	507.331,443 648.358,423	12.04
32	507.337,288 648.361,605	33	507.348,018 648.367,417	12.203
34	507.357,879 648.372,717	35	507.367,493 648.378,817	11.386
36	507.373,68 648.383,155	37	507.378,069 648.387,4	6.106

** Lungimile segmentelor sunt determinate în planul de proiecție Stereo 70 și sunt rotunjite la 1 milimetru.

*** Distanța dintre puncte este formată din segmente cumulate ce sunt mai mici decât valoarea 1 milimetru.

**DATE DESPRE IMOBILUL NR. 557**

Oficiul de Cadastru și Publicitate Imobiliară SUCEAVA
Biroul de Cadastru și Publicitate Imobiliară Vatra Dornei

A. Partea I. Descrierea imobilului

TEREN Intravilan

Adresa: Loc. Tataru, Str Tataru, Nr. 92, Jud. Suceava

Nr. Crt	Nr cadastral Nr. topografic	Suprafața* (mp)	Observații / Referințe
A1	34074	Din acte: 1.216 Masurata: 1.195	Sector cadastral:12 Teren imprejmuit;

Construcții

Crt	Nr cadastral Nr. topografic	Adresa	Observații / Referințe
A1.1	34074-C1	Loc. Tataru, Str Tataru, Nr. 92, Jud. Suceava	Nr. niveluri:2; S. construita la sol:84 mp; S. construita desfasurata:159 mp; Casa de locuit, din lemn, construita in anul 1973, sistem P+M, suprafata desfasurata 159 mp.
A1.2	34074-C2	Loc. Tataru, Str Tataru, Nr. 92, Jud. Suceava	Nr. niveluri:1; S. construita la sol:58 mp; S. construita desfasurata:58 mp; Anexa grajd din lemn, construit in anul 1985

B. Partea II. Proprietari și acte

Inscrieri privitoare la dreptul de proprietate și alte drepturi reale		Referințe
2224 / 15/02/2021		
Act Notarial nr. 209, din 28/01/2021 emis de Vasilut Niculina (act administrativ nr 994 din 08.02.2021, emis de Primăria Poiana Stampei);		
B1	se notează POSESIA asupra terenului 1) CHIFORESCU DOREL-TEODOR	A1
Act Administrativ nr. 990, din 08/02/2021 emis de Primăria Poiana Stampei (act administrativ nr 996 din 08.02.2021, emis de Primăria Poiana Stampei);		
B2	Intabulare, drept de PROPRIETATE, dobandit prin Construire, cota actuala 1/1, cota initiala 1/1 1) CHIFORESCU DOREL-TEODOR	A1.1, A1.2
/		
Act Normativ nr. 7, din 13/03/1996 emis de PARLAMENTUL ROMANI;		
B3	Intabulare, drept de PROPRIETATE, dobandit prin Lege, cota actuala 1/1, cota initiala 1/1 1) NEIDENTIFICAT NEIDENTIFICAT	A1

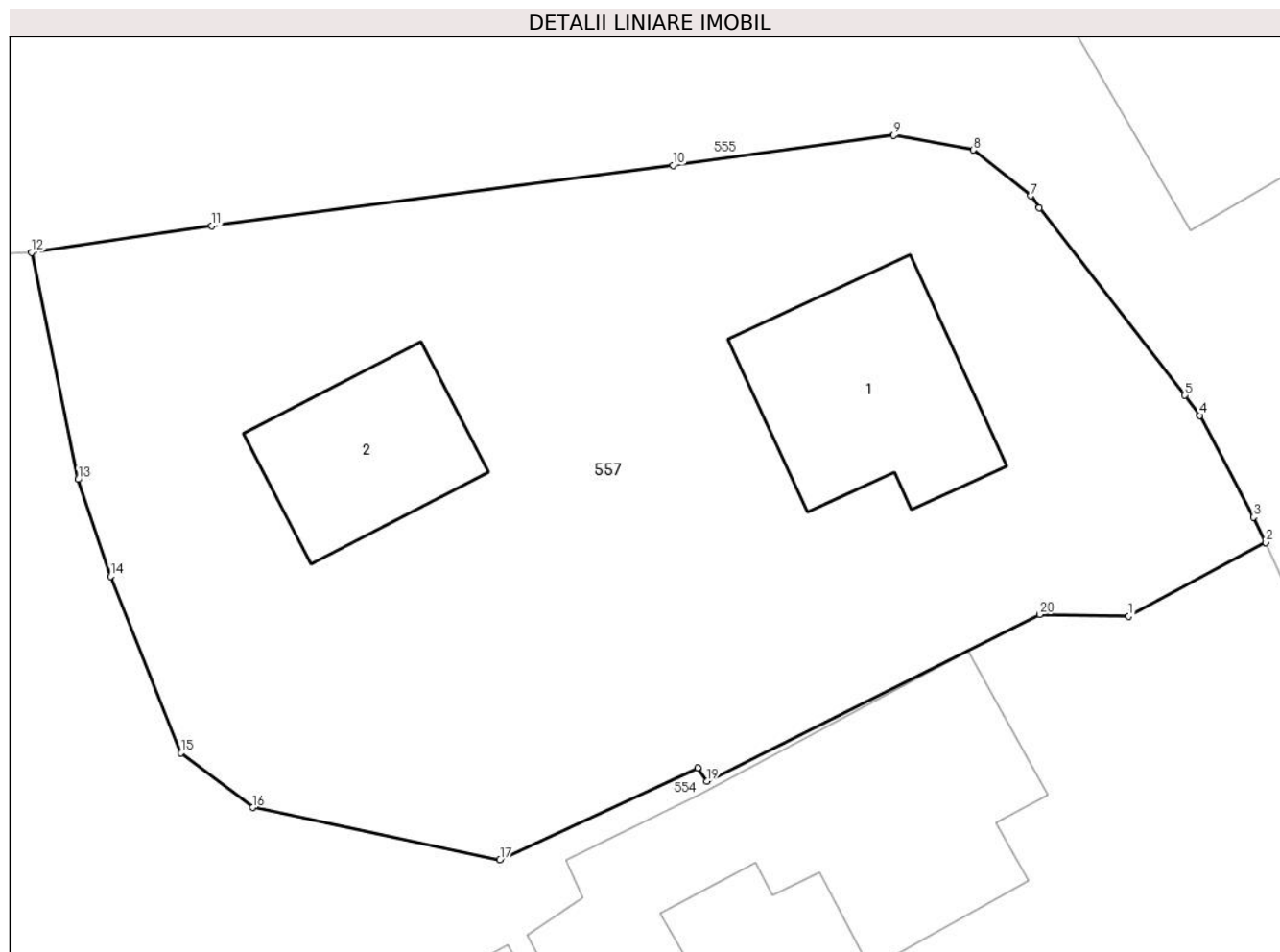
C. Partea III. SARCINI .

Inscrieri privind dezmembramintele dreptului de proprietate, drepturi reale de garanție și sarcini	Referințe
NU SUNT	

Teren

Nr cadastral	Suprafața (mp)*	Observații / Referințe
34074	Din acte: 1.216 Masurata: 1.195	

* Suprafața este determinată în planul de proiecție Stereo 70.



Date referitoare la teren

Crt	Categorie folosință	Intra vilan	Suprafața (mp)	Tarla	Parcelă	Nr. topo	Observații / Referințe
1	curți constructii	DA	1.195	-	-	-	Imprejmuit cu gard din lemn

Date referitoare la construcții

Crt	Număr	Destinație construcție	Supraf. (mp)	Situație juridică	Observații / Referințe
A1.1	34074-C1	construcții de locuințe	84	Cu acte	Nr. niveluri:2; S. construită la sol:84 mp; S. construită desfasurata:159 mp; Casa de locuit, din lemn, construită în anul 1973, sistem P+M, suprafata desfasurata 159 mp.
A1.2	34074-C2	construcții anexa	58	Cu acte	Nr. niveluri:1; S. construită la sol:58 mp; S. construită desfasurata:58 mp; Anexa grajd din lemn, construit în anul 1985

Lungime Segmente

1) Valorile lungimilor segmentelor sunt obținute din proiecție în plan.

Punct început	X / Y	Punct sfârșit	X / Y	Lungime segment (** (m)
1	507.257,556 648.314,478	2	507.263,645 648.317,768	6.921

Punct început	X / Y	Punct sfârșit	X / Y	Lungime segment (** (m)
2	507.263,645 648.317,768	3	507.263,101 648.318,89	1.247
3	507.263,101 648.318,89	4	507.260,721 648.323,4	5.099
4	507.260,721 648.323,4	5	507.260,056 648.324,291	1.112
5	507.260,056 648.324,291	6	507.253,589 648.332,611	10.538
6	507.253,589 648.332,611	7	507.253,212 648.333,149	0.657
7	507.253,212 648.333,149	8	507.250,655 648.335,184	3.268
8	507.250,655 648.335,184	9	507.247,131 648.335,84	3.585
9	507.247,131 648.335,84	10	507.237,333 648.334,5	9.889
10	507.237,333 648.334,5	11	507.216,849 648.331,809	20.66
11	507.216,849 648.331,809	12	507.208,854 648.330,641	8.08
12	507.208,854 648.330,641	13	507.210,925 648.320,561	10.291
13	507.210,925 648.320,561	14	507.212,358 648.316,265	4.529
14	507.212,358 648.316,265	15	507.215,491 648.308,415	8.452
15	507.215,491 648.308,415	16	507.218,678 648.305,999	3.999
16	507.218,678 648.305,999	17	507.229,648 648.303,668	11.215
17	507.229,648 648.303,668	18	507.238,423 648.307,76	9.682
18	507.238,423 648.307,76	19	507.238,829 648.307,161	0.724
19	507.238,829 648.307,161	20	507.253,604 648.314,565	16.526
20	507.253,604 648.314,565	1	507.257,556 648.314,478	3.953

** Lungimile segmentelor sunt determinate în planul de proiecție Stereo 70 și sunt rotunjite la 1 milimetru.

*** Distanța dintre puncte este formată din segmente cumulate ce sunt mai mici decât valoarea 1 milimetru.

**DATE DESPRE IMOBILUL NR. 558**

Oficiul de Cadastru și Publicitate Imobiliară SUCEAVA
Biroul de Cadastru și Publicitate Imobiliară Vatra Dornei

A. Partea I. Descrierea imobilului

TEREN Intravilan

Nr. topografic:480/519,188_p

Adresa: Loc. Tataru, Jud. Suceava

Nr. Crt	Nr cadastral Nr. topografic	Suprafața* (mp)	Observații / Referințe
A1		5.867	Sector cadastral:12 Teren imprejmuit; nr. top. 480/519 parte (CFv 21 - CFE 31771);

B. Partea II. Proprietari și acte

Inscrieri privitoare la dreptul de proprietate și alte drepturi reale	Referințe
/	
Act Normativ nr. 7, din 13/03/1996 emis de PARLAMENTUL ROMANIEI;	
B1	A1
Intabulare, drept de PROPRIETATE, dobandit prin Lege, cota actuala 1/1, cota initiala 1/1 1) NEIDENTIFICAT NEIDENTIFICAT	
Act Administrativ nr. 6208, din 22/08/2022 emis de PRIMARIA COMUNEI POIANA STAMPEI;	
B2	A1
SE NOTEAZA POSESIA FAPTICA IN FAVOAREA LUI 1) COSTIUC MARIUS	

C. Partea III. SARCINI .

Inscrieri privind dezmembramintele dreptului de proprietate, drepturi reale de garanție și sarcini	Referințe
NU SUNT	

Teren

Nr cadastral	Suprafața (mp)*	Observații / Referințe
	5.867	nr. top. 480/519 parte (CFv 21 - CFE 31771);

* Suprafața este determinată în planul de proiecție Stereo 70.



Date referitoare la teren

Crt	Categorie folosință	Intravilan	Suprafața (mp)	Tarla	Parcelă	Nr. topo	Observații / Referințe
1	faneata	DA	5.867	-	-	480/519, 188 p	

Lungime Segmente

1) Valorile lungimilor segmentelor sunt obținute din proiecție în plan.

Punct început	X / Y	Punct sfârșit	X / Y	Lungime segment (** (m)
1	507.311,183 648.232,053	2	507.321,099 648.238,669	11.921
3	507.328,71 648.243,913	4	507.341,726 648.256,608	18.182
5	507.351,621 648.266,651	6	507.357,008 648.271,141	7.013
7	507.362,571 648.277,246	8	507.356,333 648.283,77	9.026
9	507.346,024 648.294,899	10	507.341,959 648.299,012	5.783

Punct început	X / Y	Punct sfârșit	X / Y	Lungime segment (** (m)
2	507.321,099 648.238,669	3	507.328,71 648.243,913	9.243
4	507.341,726 648.256,608	5	507.351,621 648.266,651	14.099
6	507.357,008 648.271,141	7	507.362,571 648.277,246	8.259
8	507.356,333 648.283,77	9	507.346,024 648.294,899	15.17
10	507.341,959 648.299,012	11	507.339,924 648.302,466	4.009

Punct început	X / Y	Punct sfârșit	X / Y	Lungime segment (** (m)
11	507.339,924 648.302,466	12	507.336,361 648.312,891	11.017
13	507.333,03 648.321,923	14	507.329,072 648.332,909	11.677
15	507.326,902 648.338,232	16	507.324,989 648.342,656	4.82
17	507.320,733 648.352,922	18	507.314,976 648.349,917	6.494
19	507.306,964 648.345,288	20	507.301,231 648.341,753	6.735
21	507.292,909 648.335,732	22	507.288,675 648.331,54	5.958
23	507.280,945 648.321,306	24	507.274,257 648.312,59	10.986
25	507.268,496 648.307,05	26	507.269,385 648.305,155	2.093
27	507.272,866 648.297,736	28	507.281,395 648.282,747	17.246
29	507.296,39 648.256,171	30	507.305,556 648.240,092	18.508

Punct început	X / Y	Punct sfârșit	X / Y	Lungime segment (** (m)
12	507.336,361 648.312,891	13	507.333,03 648.321,923	9.627
14	507.329,072 648.332,909	15	507.326,902 648.338,232	5.748
16	507.324,989 648.342,656	17	507.320,733 648.352,922	11.113
18	507.314,976 648.349,917	19	507.306,964 648.345,288	9.253
20	507.301,231 648.341,753	21	507.292,909 648.335,732	10.272
22	507.288,675 648.331,54	23	507.280,945 648.321,306	12.825
24	507.274,257 648.312,59	25	507.268,496 648.307,05	7.993
26	507.269,385 648.305,155	27	507.272,866 648.297,736	8.195
28	507.281,395 648.282,747	29	507.296,39 648.256,171	30.514
30	507.305,556 648.240,092	1	507.311,183 648.232,053	9.813

** Lungimile segmentelor sunt determinate în planul de proiecție Stereo 70 și sunt rotunjite la 1 milimetru.

*** Distanța dintre puncte este formată din segmente cumulate ce sunt mai mici decât valoarea 1 milimetru.

**DATE DESPRE IMOBILUL NR. 559**

Oficiul de Cadastru și Publicitate Imobiliară SUCEAVA
Biroul de Cadastru și Publicitate Imobiliară Vatra Dornei

A. Partea I. Descrierea imobilului

TEREN Intravilan

Nr. topografic:480/128,480/2_p

Adresa: Loc. Tataru, Str Tataru, Nr. 78, Jud. Suceava

Nr. Crt	Nr cadastral Nr. topografic	Suprafața* (mp)	Observații / Referințe
A1		18.841	Sector cadastral:12 Teren imprejmuit; nr. top. 480/128 parte (CFE 31272

Construcții

Crt	Nr cadastral Nr. topografic	Adresa	Observații / Referințe
A1.1		Loc. Tataru, Str Tataru, Nr. 78, Jud. Suceava	Nr. niveluri:1; S. construita la sol:79 mp; S. construita desfasurata:79 mp;
A1.2		Loc. Tataru, Str Tataru, Nr. 78, Jud. Suceava	Nr. niveluri:1; S. construita la sol:63 mp; S. construita desfasurata:63 mp;
A1.3		Loc. Tataru, Str Tataru, Nr. 78, Jud. Suceava	Nr. niveluri:1; S. construita la sol:31 mp; S. construita desfasurata:31 mp;
A1.4		Loc. Tataru, Str Tataru, Nr. 78, Jud. Suceava	Nr. niveluri:1; S. construita la sol:28 mp; S. construita desfasurata:28 mp;
A1.5		Loc. Tataru, Str Tataru, Nr. 78, Jud. Suceava	Nr. niveluri:1; S. construita la sol:18 mp; S. construita desfasurata:18 mp;
A1.6		Loc. Tataru, Str Tataru, Nr. 78, Jud. Suceava	Nr. niveluri:1; S. construita la sol:29 mp; S. construita desfasurata:29 mp;

B. Partea II. Proprietari și acte

Inscrieri privitoare la dreptul de proprietate și alte drepturi reale	Referințe
/	
Act Normativ nr. 7, din 13/03/1996 emis de PARLAMENTUL ROMANIEI;	
B1	A1
Intabulare, drept de PROPRIETATE, dobandit prin Lege, cota actuala 1/1, cota initiala 1/1 1) NEIDENTIFICAT NEIDENTIFICAT	
Act Administrativ nr. 1507, din 17/02/2023 emis de PRIMARIA COMUNEI POIANA STAMPEI;	
B2	A1
SE NOTEAZA POSESIA FAPTICA IN FAVOAREA LUI 1) CHIFORESCU ILIE 2) CHIFORESCU MARIA	
Act Administrativ nr. 2981, din 31/03/2023 emis de PRIMARIA COMUNEI POIANA STAMPEI;	
B3	A1.1, A1.2, A1.3, A1.4, A1.5, A1.6
Intabulare, drept de PROPRIETATE, dobandit prin Lege, cota actuala 1/1, cota initiala 1/1 1) CHIFORESCU ILIE 2) CHIFORESCU MARIA	

C. Partea III. SARCINI .

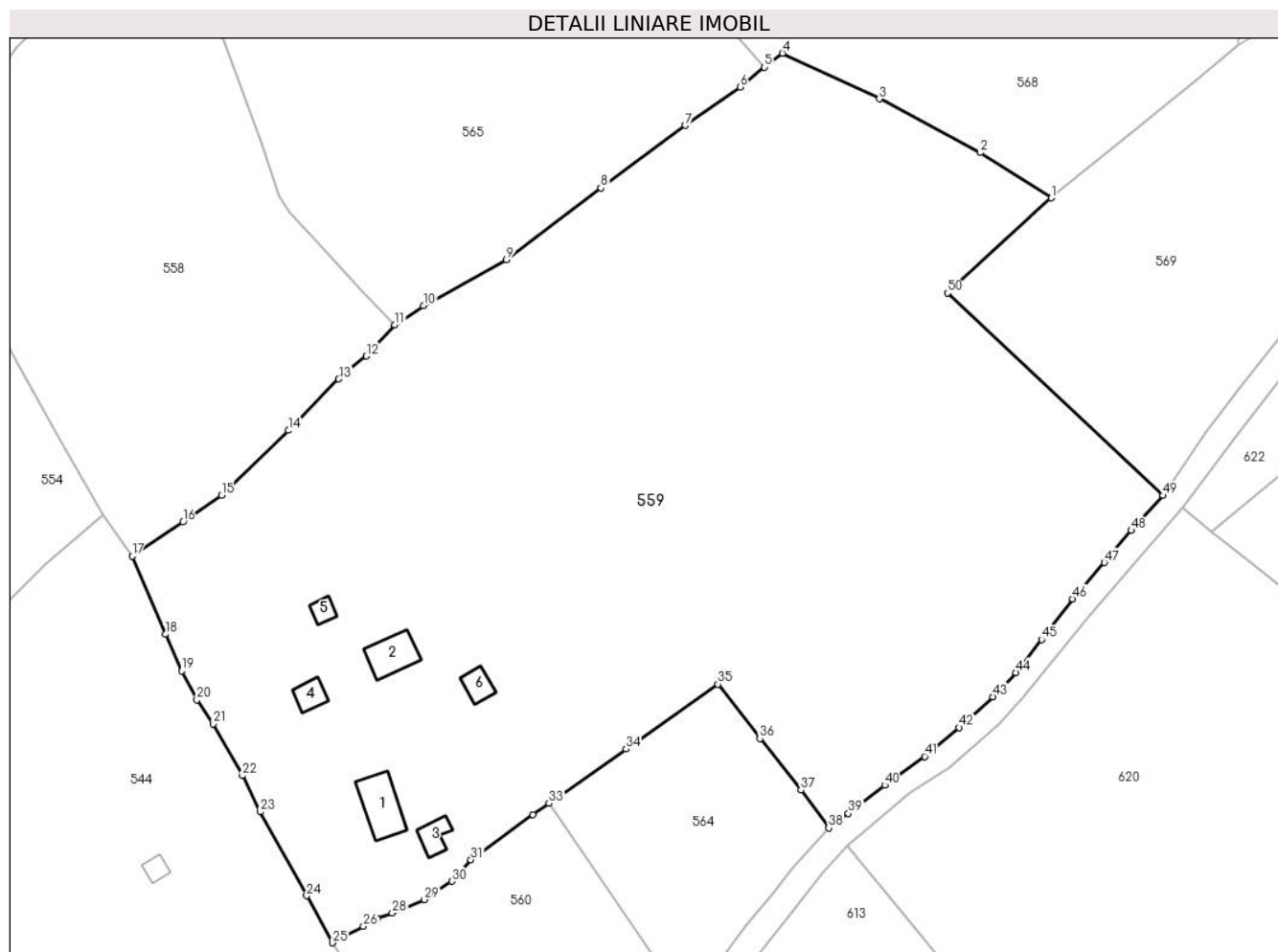
Inscrieri privind dezmembramintele dreptului de proprietate, drepturi reale de garanție și sarcini	Referințe
NU SUNT	

Anexa Nr. 1 La Partea I

Teren

Nr cadastral	Suprafața (mp)*	Observații / Referințe
	18.841	nr. top. 480/128 parte (CFE 31272

* Suprafața este determinată în planul de proiecție Stereo 70.



Date referitoare la teren

Crt	Categorie folosință	Intra vilan	Suprafața (mp)	Tarla	Parcelă	Nr. topo	Observații / Referințe
1	curți constructii	DA	1.136	-	-	480/128, 480/2 p	
2	faneata	DA	17.705	-	-	480/128, 480/2 p	

Date referitoare la construcții

Crt	Număr	Destinație construcție	Supraf. (mp)	Situație juridică	Observații / Referințe
A1.1		construcții de locuințe	79	Cu acte	Nr. niveluri:1; S. construita la sol:79 mp; S. construita desfasurata:79 mp;
A1.2		construcții anexa	63	Cu acte	Nr. niveluri:1; S. construita la sol:63 mp; S. construita desfasurata:63 mp;
A1.3		construcții anexa	31	Cu acte	Nr. niveluri:1; S. construita la sol:31 mp; S. construita desfasurata:31 mp;
A1.4		construcții anexa	28	Cu acte	Nr. niveluri:1; S. construita la sol:28 mp; S. construita desfasurata:28 mp;
A1.5		construcții anexa	18	Cu acte	Nr. niveluri:1; S. construita la sol:18 mp; S. construita desfasurata:18 mp;
A1.6		construcții anexa	29	Cu acte	Nr. niveluri:1; S. construita la sol:29 mp; S. construita desfasurata:29 mp;

Lungime Segmente

1) Valorile lungimilor segmentelor sunt obținute din proiecție în plan.

Punct început	X / Y	Punct sfârșit	X / Y	Lungime segment	Punct început	X / Y	Punct sfârșit	X / Y	Lungime segment	Punct început	X / Y	Punct sfârșit	X / Y	Lungime segment
1	507.490,945 648.302,051	2	507.477,081 648.310,883	16.438	2	507.477,081 648.310,883	3	507.457,326 648.321,398	22.379	3	507.457,326 648.321,398	4	507.438,387 648.330,312	20.932
4	507.438,387 648.330,312	5	507.434,82 648.327,612	4.474	5	507.434,82 648.327,612	6	507.430,083 648.323,728	6.126	6	507.430,083 648.323,728	7	507.419,351 648.316,196	13.111
7	507.419,351 648.316,196	8	507.402,838 648.303,993	20.533	8	507.402,838 648.303,993	9	507.384,404 648.289,957	23.169	9	507.384,404 648.289,957	10	507.368,173 648.280,957	18.559
10	507.368,173 648.280,957	11	507.362,571 648.277,246	6.72	11	507.362,571 648.277,246	12	507.357,008 648.271,141	8.259	12	507.357,008 648.271,141	13	507.351,621 648.266,651	7.013
13	507.351,621 648.266,651	14	507.341,726 648.256,608	14.099	14	507.341,726 648.256,608	15	507.328,71 648.243,913	18.182	15	507.328,71 648.243,913	16	507.321,099 648.238,669	9.243
16	507.321,099 648.238,669	17	507.311,183 648.232,053	11.921	17	507.311,183 648.232,053	18	507.317,682 648.216,743	16.632	18	507.317,682 648.216,743	19	507.320,837 648.209,579	7.828
19	507.320,837 648.209,579	20	507.323,855 648.203,958	6.38	20	507.323,855 648.203,958	21	507.326,987 648.199,214	5.685	21	507.326,987 648.199,214	22	507.332,754 648.189,111	11.633
22	507.332,754 648.189,111	23	507.336,258 648.182,052	7.881	23	507.336,258 648.182,052	24	507.345,315 648.165,622	18.761	24	507.345,315 648.165,622	25	507.350,369 648.156,453	10.47
25	507.350,369 648.156,453	26	507.356,429 648.159,676	6.864	26	507.356,429 648.159,676	27	507.359,113 648.161,146	3.06	27	507.359,113 648.161,146	28	507.362,118 648.162,257	3.204
28	507.362,118 648.162,257	29	507.368,366 648.164,909	6.788	29	507.368,366 648.164,909	30	507.373,734 648.168,463	6.438	30	507.373,734 648.168,463	31	507.377,452 648.172,651	5.6
31	507.377,452 648.172,651	32	507.389,574 648.181,512	15.015	32	507.389,574 648.181,512	33	507.392,702 648.183,71	3.823	33	507.392,702 648.183,71	34	507.407,789 648.194,312	18.44
34	507.407,789 648.194,312	35	507.425,767 648.206,961	21.982	35	507.425,767 648.206,961	36	507.433,967 648.196,345	13.414	36	507.433,967 648.196,345	37	507.441,981 648.186,292	12.856
37	507.441,981 648.186,292	38	507.447,438 648.178,877	9.207	38	507.447,438 648.178,877	39	507.451,241 648.181,714	4.745	39	507.451,241 648.181,714	40	507.458,387 648.187,229	9.027
40	507.458,387 648.187,229	41	507.466,213 648.192,875	9.65	41	507.466,213 648.192,875	42	507.472,987 648.198,508	8.81	42	507.472,987 648.198,508	43	507.479,506 648.204,56	8.895
43	507.479,506 648.204,56	44	507.484,079 648.209,258	6.556	44	507.484,079 648.209,258	45	507.489,059 648.215,711	8.151	45	507.489,059 648.215,711	46	507.495,137 648.223,658	10.005
46	507.495,137 648.223,658	47	507.501,32 648.230,787	9.437	47	507.501,32 648.230,787	48	507.506,598 648.237,049	8.19	48	507.506,598 648.237,049	49	507.512,854 648.243,87	9.255
49	507.512,854 648.243,87	50	507.470,668 648.283,445	57.843	50	507.470,668 648.283,445	1	507.490,945 648.302,051	27.52					

** Lungimile segmentelor sunt determinate în planul de proiecție Stereo 70 și sunt rotunjite la 1 milimetru.

*** Distanța dintre puncte este formată din segmente cumulate ce sunt mai mici decât valoarea 1 milimetru.

**DATE DESPRE IMOBILUL NR. 560**

Oficiul de Cadastru și Publicitate Imobiliară SUCEAVA
Biroul de Cadastru și Publicitate Imobiliară Vatra Dornei

A. Partea I. Descrierea imobilului

TEREN Intravilan

Nr. topografic:470/2_p

Adresa: Loc. Tataru, Jud. Suceava

Nr. Crt	Nr cadastral Nr. topografic	Suprafața* (mp)	Observații / Referințe
A1		2.736	Sector cadastral:12 Teren imprejmuit; nr. top. 470/2 parte (CFv 267 - CFE 31556);

B. Partea II. Proprietari și acte

Inscrieri privitoare la dreptul de proprietate și alte drepturi reale	Referințe
/	
Act Normativ nr. 7, din 13/03/1996 emis de PARLAMENTUL ROMANIEI;	
B1	A1
Intabulare, drept de PROPRIETATE, dobandit prin Lege, cota actuala 1/1, cota initiala 1/1 1) NEIDENTIFICAT NEIDENTIFICAT	
Act Administrativ nr. 3158, din 04/04/2023 emis de PRIMARIA COMUNEI POIANA STAMPEI;	
B2	A1
SE NOTEAZA POSESIA FAPTICA IN FAVOAREA LUI 1) IVAN GRUIA	

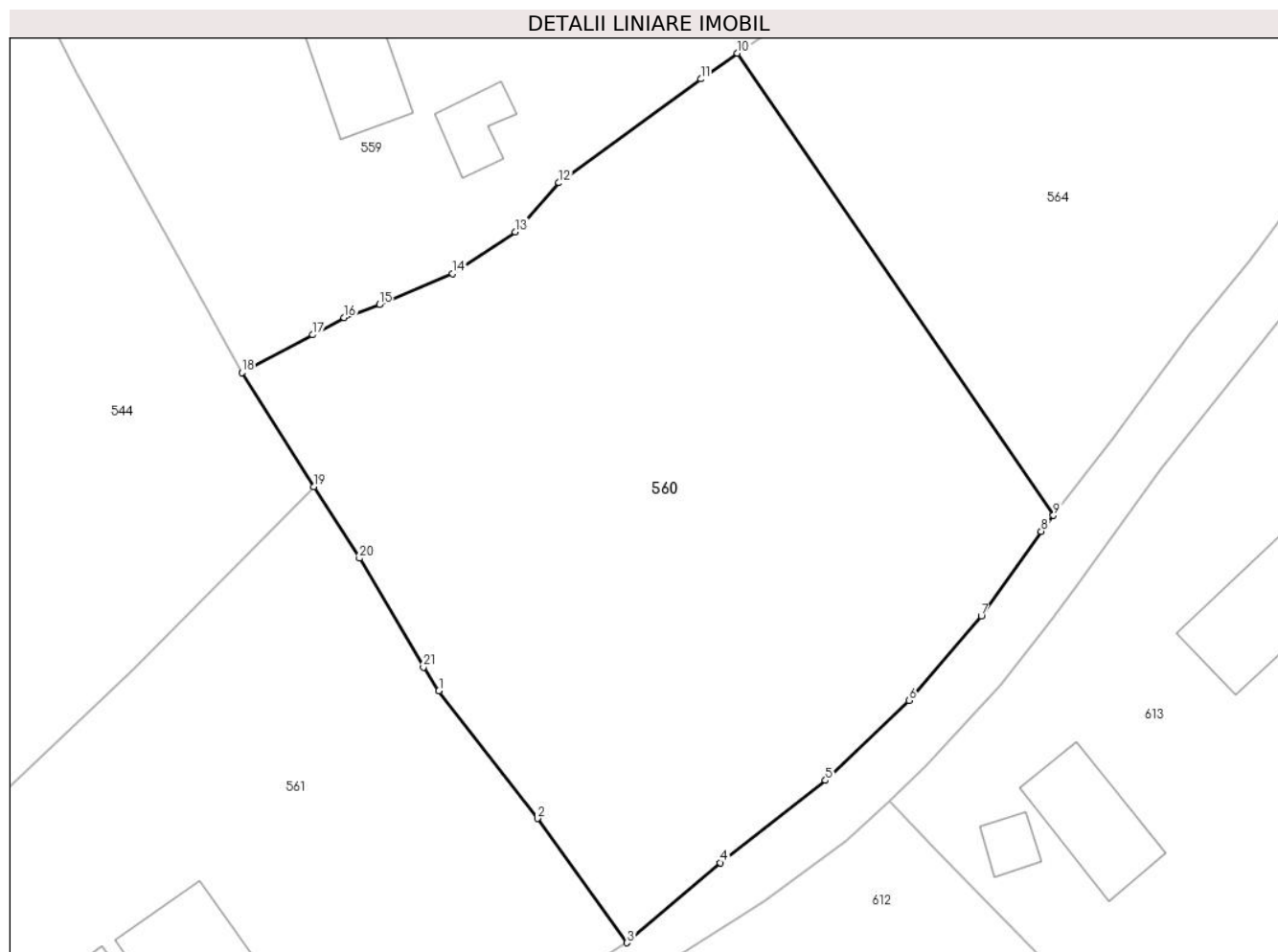
C. Partea III. SARCINI .

Inscrieri privind dezmembramintele dreptului de proprietate, drepturi reale de garanție și sarcini	Referințe
NU SUNT	

Teren

Nr cadastral	Suprafața (mp)*	Observații / Referințe
	2.736	nr. top. 470/2 parte (CFv 267 - CFE 31556);

* Suprafața este determinată în planul de proiecție Stereo 70.



Date referitoare la teren

Crt	Categorie folosință	Intravilan	Suprafața (mp)	Tarla	Parcelă	Nr. topo	Observații / Referințe
1	faneata	DA	2.736	-	-	470/2_p	

Lungime Segmente

1) Valorile lungimilor segmentelor sunt obținute din proiecție în plan.

Punct început	X / Y	Punct sfârșit	X / Y	Lungime segment (** (m)
1	507.367,199 648.129,303	2	507.375,629 648.118,403	13.78
3	507.383,277 648.107,796	4	507.391,225 648.114,631	10.483
5	507.400,217 648.121,647	6	507.407,349 648.128,488	9.883
7	507.413,525 648.135,671	8	507.418,638 648.142,914	8.866
9	507.419,691 648.144,272	10	507.392,702 648.183,71	47.789

Punct început	X / Y	Punct sfârșit	X / Y	Lungime segment (** (m)
2	507.375,629 648.118,403	3	507.383,277 648.107,796	13.077
4	507.391,225 648.114,631	5	507.400,217 648.121,647	11.405
6	507.407,349 648.128,488	7	507.413,525 648.135,671	9.473
8	507.418,638 648.142,914	9	507.419,691 648.144,272	1.718
10	507.392,702 648.183,71	11	507.389,574 648.181,512	3.823

Punct început	X / Y	Punct sfârșit	X / Y	Lungime segment (** (m)
11	507.389,574 648.181,512	12	507.377,452 648.172,651	15.015
13	507.373,734 648.168,463	14	507.368,366 648.164,909	6.438
15	507.362,118 648.162,257	16	507.359,113 648.161,146	3.204
17	507.356,429 648.159,676	18	507.350,369 648.156,453	6.864
19	507.356,53 648.146,718	20	507.360,428 648.140,604	7.251
21	507.365,879 648.131,325	1	507.367,199 648.129,303	2.415

Punct început	X / Y	Punct sfârșit	X / Y	Lungime segment (** (m)
12	507.377,452 648.172,651	13	507.373,734 648.168,463	5.6
14	507.368,366 648.164,909	15	507.362,118 648.162,257	6.788
16	507.359,113 648.161,146	17	507.356,429 648.159,676	3.06
18	507.350,369 648.156,453	19	507.356,53 648.146,718	11.521
20	507.360,428 648.140,604	21	507.365,879 648.131,325	10.762

** Lungimile segmentelor sunt determinate în planul de proiecție Stereo 70 și sunt rotunjite la 1 milimetru.

*** Distanța dintre puncte este formată din segmente cumulate ce sunt mai mici decât valoarea 1 milimetru.

**DATE DESPRE IMOBILUL NR. 561**

Oficiul de Cadastru și Publicitate Imobiliară SUCEAVA
Biroul de Cadastru și Publicitate Imobiliară Vatra Dornei

A. Partea I. Descrierea imobilului

TEREN Intravilan

Adresa: Loc. Tataru, Nr. 82, Jud. Suceava

Nr. Crt	Nr cadastral Nr. topografic	Suprafața* (mp)	Observații / Referințe
A1	32708	Din acte: 8.783 Masurata: 2.447	Sector cadastral:12 Teren imprejmuit; restul suprafetei se regaseste la ID 563, 587 si 588 toate provenind din CFE 32708

Construcții

Crt	Nr cadastral Nr. topografic	Adresa	Observații / Referințe
A1.1	32708-C1	Loc. Tataru, Nr. 82, Jud. Suceava	Nr. niveluri:1; S. construita la sol:85 mp; S. construita desfasurata:85 mp; Casa de locuit din lemn, fara certificat energetic si fara lift
A1.2	32708-C2	Loc. Tataru, Nr. 82, Jud. Suceava	Nr. niveluri:1; S. construita la sol:29 mp; S. construita desfasurata:29 mp;
A1.3	32708-C3	Loc. Tataru, Nr. 82, Jud. Suceava	Nr. niveluri:1; S. construita la sol:54 mp; S. construita desfasurata:54 mp;

B. Partea II. Proprietari și acte

Inscrieri privitoare la dreptul de proprietate și alte drepturi reale	Referințe
11039 / 09/07/2021	
Act Notarial nr. 1494, din 08/07/2021 emis de Vasilit Niculina (act administrativ nr 4652 din 09.06.2021, emis de Primaria Poiana Stampei);	
B1	se notează POSESIA asupra terenului
	1) DOROFTIESE CRIZANT 2) DOROFTIESE VALENTINA
Act Administrativ nr. 4659, din 09/06/2021 emis de Comuna Poiana Stampei (act administrativ nr 4653 din 09.06.2021, emis de Primăria Poiana Stampei);	
B2	Intabulare, drept de PROPRIETATE, bun comun în devălmășie, dobandit prin Construire, cota actuala 1/1, cota initiala 1/1
	1) DOROFTIESE CRIZANT 2) DOROFTIESE VALENTINA
/	
Act Administrativ nr. 7, din 13/03/1996 emis de PARLAMENTUL ROMANI;	
B3	Intabulare, drept de PROPRIETATE, dobandit prin Lege, cota actuala 1/1, cota initiala 1/1
	1) NEIDENTIFICAT NEIDENTIFICAT

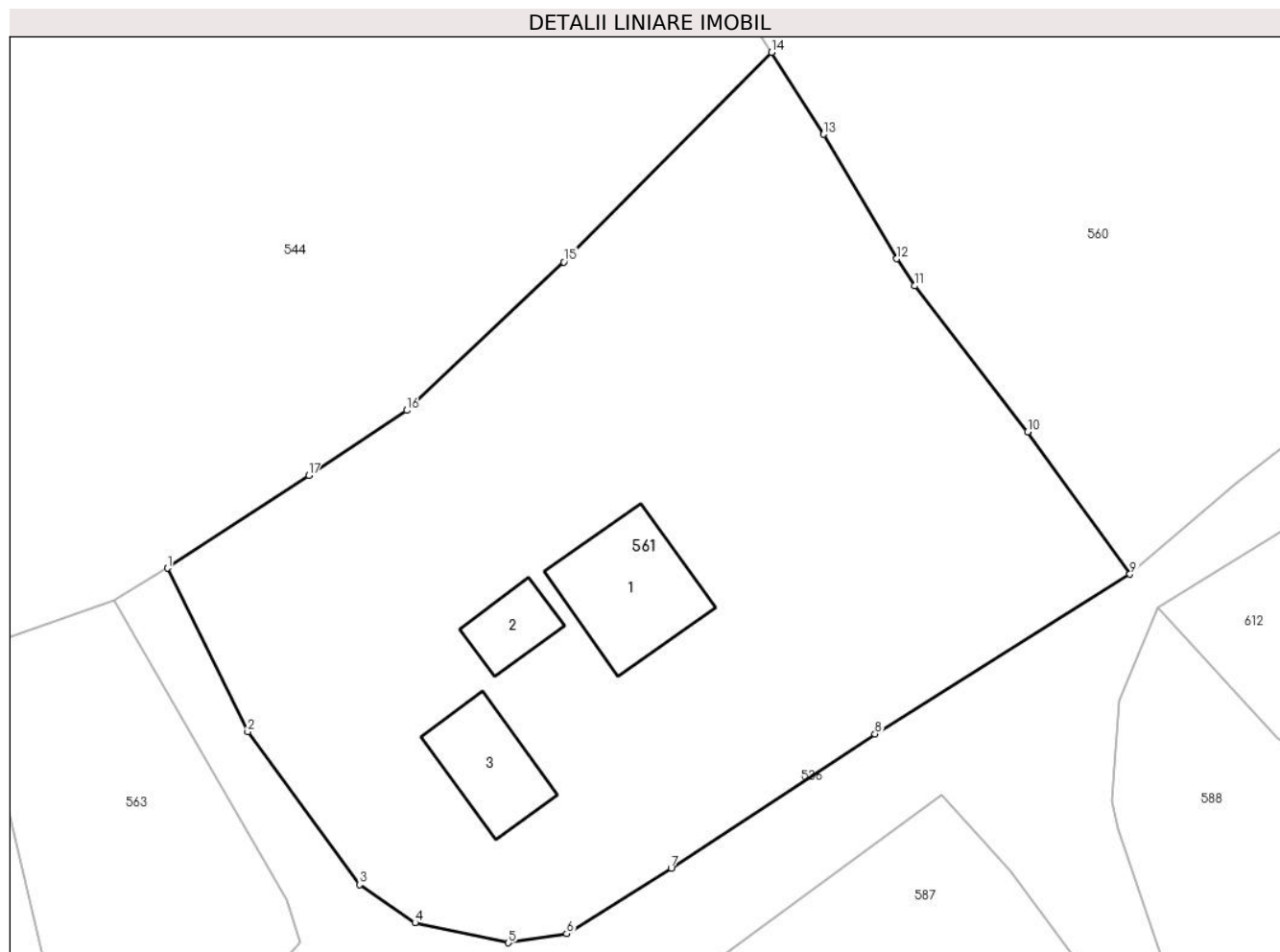
C. Partea III. SARCINI .

Inscrieri privind dezmembramintele dreptului de proprietate, drepturi reale de garanție și sarcini	Referințe
NU SUNT	

Teren

Nr cadastral	Suprafața (mp)*	Observații / Referințe
32708	Din acte: 8.783 Masurata: 2.447	restul suprafetei se regaseste la ID 563, 587 si 588 toate provenind din CFE 32708

* Suprafața este determinată în planul de proiecție Stereo 70.



Date referitoare la teren

Crt	Categorie folosință	Intra vilan	Suprafața (mp)	Tarla	Parcelă	Nr. topo	Observații / Referințe
1	curți constructii	DA	2.447	-	-	-	Imprejmuit cu gard din lemn

Date referitoare la construcții

Crt	Număr	Destinație construcție	Supraf. (mp)	Situație juridică	Observații / Referințe
A1.1	32708-C1	construcții de locuințe	85	Cu acte	Nr. niveluri:1; S. construita la sol:85 mp; S. construita desfasurata:85 mp; Casa de locuit din lemn, fara certificat energetic si fara lift
A1.2	32708-C2	construcții anexa	29	Cu acte	Nr. niveluri:1; S. construita la sol:29 mp; S. construita desfasurata:29 mp;
A1.3	32708-C3	construcții anexa	54	Cu acte	Nr. niveluri:1; S. construita la sol:54 mp; S. construita desfasurata:54 mp;

Lungime Segmente

1) Valorile lungimilor segmentelor sunt obținute din proiecție în plan.

Punct început	X / Y	Punct sfârșit	X / Y	Lungime segment (** (m)
1	507.311,472 648.108,256	2	507.317,477 648.096,051	13.602

Punct început	X / Y	Punct sfârșit	X / Y	Lungime segment (** (m)
2	507.317,477 648.096,051	3	507.325,805 648.084,664	14.107
3	507.325,805 648.084,664	4	507.329,949 648.081,808	5.033
4	507.329,949 648.081,808	5	507.336,91 648.080,319	7.118
5	507.336,91 648.080,319	6	507.341,248 648.081,003	4.392
6	507.341,248 648.081,003	7	507.349,053 648.085,871	9.199
7	507.349,053 648.085,871	8	507.364,252 648.095,885	18.201
8	507.364,252 648.095,885	9	507.383,277 648.107,796	22.446
9	507.383,277 648.107,796	10	507.375,629 648.118,403	13.077
10	507.375,629 648.118,403	11	507.367,199 648.129,303	13.78
11	507.367,199 648.129,303	12	507.365,879 648.131,325	2.415
12	507.365,879 648.131,325	13	507.360,428 648.140,604	10.762
13	507.360,428 648.140,604	14	507.356,53 648.146,718	7.251
14	507.356,53 648.146,718	15	507.341,047 648.131,086	22.002
15	507.341,047 648.131,086	16	507.329,329 648.120,021	16.117
16	507.329,329 648.120,021	17	507.322,024 648.115,157	8.776
17	507.322,024 648.115,157	1	507.311,472 648.108,256	12.608

** Lungimile segmentelor sunt determinate în planul de proiecție Stereo 70 și sunt rotunjite la 1 milimetru.

*** Distanța dintre puncte este formată din segmente cumulate ce sunt mai mici decât valoarea 1 milimetru.

**DATE DESPRE IMOBILUL NR. 562**

Oficiul de Cadastru și Publicitate Imobiliară SUCEAVA
 Biroul de Cadastru și Publicitate Imobiliară Vatra Dornei

A. Partea I. Descrierea imobilului

TEREN Intravilan

Adresa: Loc. Tataru, Jud. Suceava

Nr. Crt	Nr cadastral Nr. topografic	Suprafața* (mp)	Observații / Referințe
A1		Din acte: 18.630 Masurata: 5.275	Sector cadastral:12 Teren imprejmuit; DIFERENTA DE TEREN SE REGASESTE LA ID 582

Construcții

Crt	Nr cadastral Nr. topografic	Adresa	Observații / Referințe
A1.1		Loc. Tataru, Jud. Suceava	Nr. niveluri:1; S. construita la sol:18 mp; S. construita desfasurata:18 mp;

B. Partea II. Proprietari și acte

Inscrieri privitoare la dreptul de proprietate și alte drepturi reale	Referințe
/	
Act Notarial nr. 1265, din 11/04/2000 emis de BNP Nicolai Rotaru (CONTRACT VANZARE CUMPARARE NR. 1265/11.04.2000 -18630 MP RESTUL SUPRAFETEI SE REGASESTE LA ID 582);	
B1	A1, A1.1
Intabulare, drept de PROPRIETATE, dobandit prin Conventie, cota actuala 1/1, cota initiala 1/1 1) IVAN CRISTINEL	

C. Partea III. SARCINI .

Inscrieri privind dezmembramintele dreptului de proprietate, drepturi reale de garanție și sarcini	Referințe
NU SUNT	

Anexa Nr. 1 La Partea I

Teren

Nr cadastral	Suprafața (mp)*	Observații / Referințe
	Din acte: 18.630 Masurata: 5.275	DIFERENTA DE TEREN SE REGASESTE LA ID 582

* Suprafața este determinată în planul de proiecție Stereo 70.



Date referitoare la teren

Crt	Categorie folosință	Intravilan	Suprafața (mp)	Tarla	Parcelă	Nr. topo	Observații / Referințe
1	arabil	DA	505	-	-	-	
2	faneata	DA	4.769	-	-	-	

Date referitoare la construcții

Crt	Număr	Destinație construcție	Supraf. (mp)	Situație juridică	Observații / Referințe
A1.1		construcții anexa	18	Cu acte	Nr. niveluri:1; S. construita la sol:18 mp; S. construita desfasurata:18 mp;

Lungime Segmente

1) Valorile lungimilor segmentelor sunt obținute din proiecție în plan.

Punct început	X / Y	Punct sfârșit	X / Y	Lungime segment (** (m)
1	507.304,242 648.070,661	2	507.299,176 648.091,985	21.918
3	507.296,698 648.102,065	4	507.289,979 648.101,334	6.759
5	507.283,807 648.100,71	6	507.267,309 648.093,486	18.01

Punct început	X / Y	Punct sfârșit	X / Y	Lungime segment (** (m)
2	507.299,176 648.091,985	3	507.296,698 648.102,065	10.38
4	507.289,979 648.101,334	5	507.283,807 648.100,71	6.203
6	507.267,309 648.093,486	7	507.254,367 648.086,869	14.535

Punct început	X / Y	Punct sfârșit	X / Y	Lungime segment (** (m)
7	507.254,367 648.086,869	8	507.245,188 648.078,885	12.165
9	507.237,142 648.073,73	10	507.230,415 648.071,529	7.078
11	507.223,602 648.070,916	12	507.206,201 648.066,038	18.072
13	507.198,615 648.063,256	14	507.193,27 648.061,979	5.495
15	507.186,138 648.060,285	16	507.175,637 648.059,082	10.57
17	507.165,009 648.058,452	18	507.161,62 648.058,294	3.393
19	507.163,935 648.053,327	20	507.171,092 648.041,479	13.842
21	507.183,895 648.027,022	22	507.191,604 648.016,374	13.146
23	507.194,964 648.013,555	24	507.202,879 648.016,757	8.538
25	507.216,108 648.024,707	26	507.226,657 648.030,926	12.246
27	507.231,22 648.033,575	28	507.237,633 648.037,299	7.416
29	507.249,329 648.042,491	30	507.250,695 648.043,067	1.482
31	507.259,728 648.046,881	32	507.276,184 648.054,485	18.128
33	507.289,359 648.061,806	1	507.304,242 648.070,661	17.318

Punct început	X / Y	Punct sfârșit	X / Y	Lungime segment (** (m)
8	507.245,188 648.078,885	9	507.237,142 648.073,73	9.556
10	507.230,415 648.071,529	11	507.223,602 648.070,916	6.841
12	507.206,201 648.066,038	13	507.198,615 648.063,256	8.08
14	507.193,27 648.061,979	15	507.186,138 648.060,285	7.33
16	507.175,637 648.059,082	17	507.165,009 648.058,452	10.647
18	507.161,62 648.058,294	19	507.163,935 648.053,327	5.48
20	507.171,092 648.041,479	21	507.183,895 648.027,022	19.311
22	507.191,604 648.016,374	23	507.194,964 648.013,555	4.386
24	507.202,879 648.016,757	25	507.216,108 648.024,707	15.434
26	507.226,657 648.030,926	27	507.231,22 648.033,575	5.276
28	507.237,633 648.037,299	29	507.249,329 648.042,491	12.797
30	507.250,695 648.043,067	31	507.259,728 648.046,881	9.805
32	507.276,184 648.054,485	33	507.289,359 648.061,806	15.072

** Lungimile segmentelor sunt determinate în planul de proiecție Stereo 70 și sunt rotunjite la 1 milimetru.

*** Distanța dintre puncte este formată din segmente cumulate ce sunt mai mici decât valoarea 1 milimetru.

**DATE DESPRE IMOBILUL NR. 563**

Oficiul de Cadastru și Publicitate Imobiliară SUCEAVA
Biroul de Cadastru și Publicitate Imobiliară Vatra Dornei

A. Partea I. Descrierea imobilului

TEREN Intravilan

Adresa: Loc. Tataru, Jud. Suceava

Nr. Crt	Nr cadastral Nr. topografic	Suprafața* (mp)	Observații / Referințe
A1		Din acte: 8.783 Masurata: 489	Sector cadastral:12 Teren imprejmuit; diferenta de teren se regasese la ID 561, 587 si 588 toate provenind din CFE 32708

B. Partea II. Proprietari și acte

Inscrieri privitoare la dreptul de proprietate și alte drepturi reale		Referințe
11039 / 09/07/2021		
Act Notarial nr. 1494, din 08/07/2021 emis de Vasilit Niculina (act administrativ nr 4652 din 09.06.2021, emis de Primaria Poiana Stampei);		
B1	se notează POSESIA asupra terenului 1) DOROFTIESE CRIZANT 2) DOROFTIESE VALENTINA	A1
/		
Act Normativ nr. 7, din 13/03/1996 emis de PARLAMENTUL ROMANI;		
B2	Intabulare, drept de PROPRIETATE, dobandit prin Lege, cota actuala 1/1, cota initiala 1/1 1) DOROFTIESE CRIZANT 2) DOROFTIESE VALENTINA	A1

C. Partea III. SARCINI .

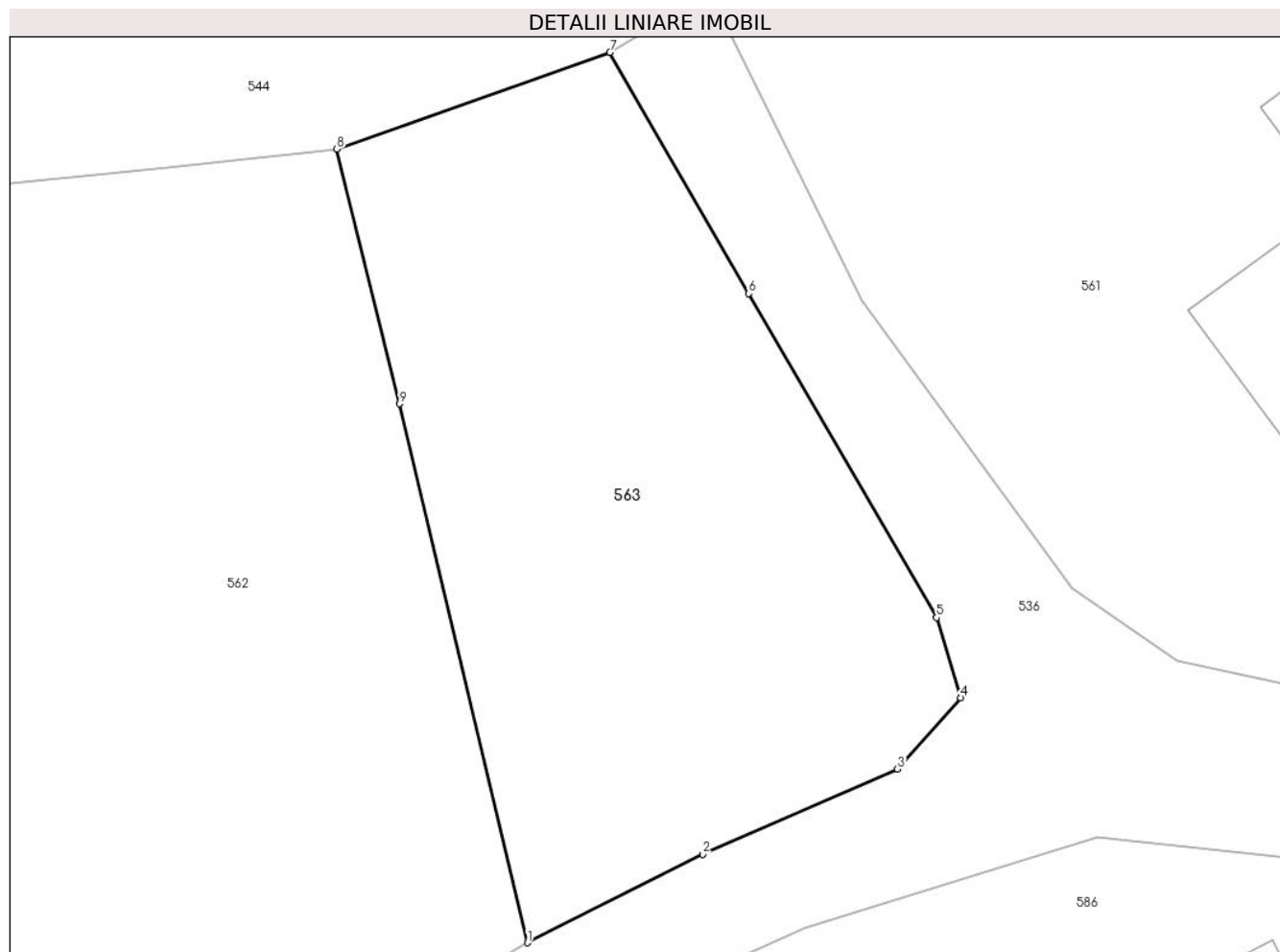
Inscrieri privind dezmembramintele dreptului de proprietate, drepturi reale de garanție și sarcini	Referințe
NU SUNT	

Anexa Nr. 1 La Partea I

Teren

Nr cadastral	Suprafața (mp)*	Observații / Referințe
	Din acte: 8.783 Masurata: 489	diferenta de teren se regaseste la ID 561, 587 si 588 toate provenind din CFE 32708

* Suprafața este determinată în planul de proiecție Stereo 70.



Date referitoare la teren

Crt	Categorie folosință	Intra vilan	Suprafața (mp)	Tarla	Parcelă	Nr. topo	Observații / Referințe
1	faneata	DA	489	-	-	-	Imprejmuit cu gard din lemn

Lungime Segmente

1) Valorile lungimilor segmentelor sunt obținute din proiecție în plan.

Punct început	X / Y	Punct sfârșit	X / Y	Lungime segment (** (m)
1	507.304,242 648.070,661	2	507.311,164 648.074,161	7.757
2	507.311,164 648.074,161	3	507.318,879 648.077,536	8.421
3	507.318,879 648.077,536	4	507.321,374 648.080,354	3.764
4	507.321,374 648.080,354	5	507.320,425 648.083,525	3.31
5	507.320,425 648.083,525	6	507.312,996 648.096,341	14.814

Punct început	X / Y	Punct sfârșit	X / Y	Lungime segment (** (m)
6	507.312,996 648.096,341	7	507.307,503 648.105,887	11.014
7	507.307,503 648.105,887	8	507.296,698 648.102,065	11.461
8	507.296,698 648.102,065	9	507.299,176 648.091,985	10.38
9	507.299,176 648.091,985	1	507.304,242 648.070,661	21.918

** Lungimile segmentelor sunt determinate în planul de proiecție Stereo 70 și sunt rotunjite la 1 milimetru.

*** Distanța dintre puncte este formată din segmente cumulate ce sunt mai mici decât valoarea 1 milimetru.

**DATE DESPRE IMOBILUL NR. 564**

Oficiul de Cadastru și Publicitate Imobiliară SUCEAVA
Biroul de Cadastru și Publicitate Imobiliară Vatra Dornei

A. Partea I. Descrierea imobilului

TEREN Intravilan

Nr. topografic:470/2_p

Adresa: Loc. Tataru, Jud. Suceava

Nr. Crt	Nr cadastral Nr. topografic	Suprafața* (mp)	Observații / Referințe
A1		1.715	Sector cadastral:12 Teren imprejmuit; nr. top. 470/2 parte (CFv 267 - CFE 31556);

B. Partea II. Proprietari și acte

Inscrieri privitoare la dreptul de proprietate și alte drepturi reale	Referințe
/	
Act Normativ nr. 7, din 13/03/1996 emis de PARLAMENTUL ROMANIEI;	
B1	A1
Intabulare, drept de PROPRIETATE, dobandit prin Lege, cota actuala 1/1, cota initiala 1/1 1) NEIDENTIFICAT NEIDENTIFICAT	
Act Administrativ nr. 6249, din 22/08/2022 emis de PRIMARIA COMUNEI POIANA STAMPEI;	
B2	A1
SE NOTEAZA POSESIA FAPTICA IN FAVOAREA LUI 1) POSTOLACHE CRISTINELA-MIHAELA	

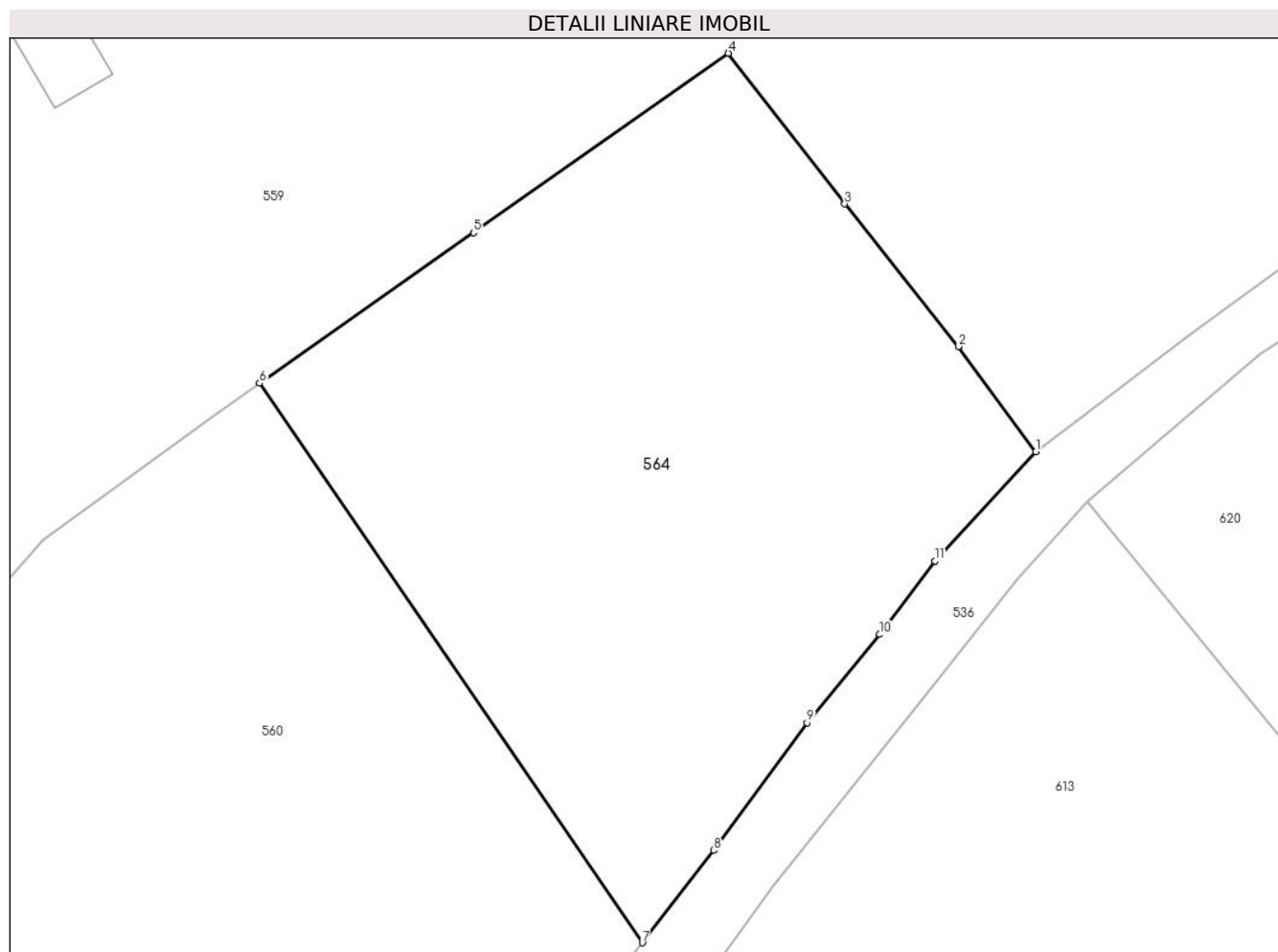
C. Partea III. SARCINI .

Inscrieri privind dezmembramintele dreptului de proprietate, drepturi reale de garanție și sarcini	Referințe
NU SUNT	

Teren

Nr cadastral	Suprafața (mp)*	Observații / Referințe
	1.715	nr. top. 470/2 parte (CFv 267 - CFE 31556);

* Suprafața este determinată în planul de proiecție Stereo 70.



Date referitoare la teren

Crt	Categorie folosință	Intra vilan	Suprafața (mp)	Tarla	Parcelă	Nr. topo	Observații / Referințe
1	faneata	DA	1.715	-	-	470/2_p	

Lungime Segmente

1) Valorile lungimilor segmentelor sunt obținute din proiecție în plan.

Punct început	X / Y	Punct sfârșit	X / Y	Lungime segment (** (m)
1	507.447,438 648.178,877	2	507.441,981 648.186,292	9.207
2	507.441,981 648.186,292	3	507.433,967 648.196,345	12.856
3	507.433,967 648.196,345	4	507.425,767 648.206,961	13.414
4	507.425,767 648.206,961	5	507.407,789 648.194,312	21.982
5	507.407,789 648.194,312	6	507.392,702 648.183,71	18.44

Punct început	X / Y	Punct sfârșit	X / Y	Lungime segment (** (m)
6	507.392,702 648.183,71	7	507.419,691 648.144,272	47.789
7	507.419,691 648.144,272	8	507.424,741 648.150,781	8.238
8	507.424,741 648.150,781	9	507.431,299 648.159,78	11.135
9	507.431,299 648.159,78	10	507.436,439 648.166,003	8.071
10	507.436,439 648.166,003	11	507.440,331 648.171,165	6.465
11	507.440,331 648.171,165	1	507.447,438 648.178,877	10.487

** Lungimile segmentelor sunt determinate în planul de proiecție Stereo 70 și sunt rotunjite la 1 milimetru.

*** Distanța dintre puncte este formată din segmente cumulate ce sunt mai mici decât valoarea 1 milimetru.

**DATE DESPRE IMOBILUL NR. 565**

Oficiul de Cadastru și Publicitate Imobiliară SUCEAVA
Biroul de Cadastru și Publicitate Imobiliară Vatra Dornei

A. Partea I. Descrierea imobilului

TEREN Intravilan

Nr. CF vechi:CF 21
Nr. topografic:480/128,188_p

Adresa: Loc. Tataru, Jud. Suceava

Nr. Crt	Nr cadastral Nr. topografic	Suprafața* (mp)	Observații / Referințe
A1		6.968	Sector cadastral:12 Teren imprejmuit; nr. top. 480/128 parte (CFv 21 - CFE 21772);

Construcții

Crt	Nr cadastral Nr. topografic	Adresa	Observații / Referințe
A1.1		Loc. Tataru, Jud. Suceava	Nr. niveluri:1; S. construita la sol:28 mp; S. construita desfasurata:28 mp;
A1.2		Loc. Tataru, Jud. Suceava	Nr. niveluri:1; S. construita la sol:14 mp; S. construita desfasurata:14 mp;

B. Partea II. Proprietari și acte

Inscrieri privitoare la dreptul de proprietate și alte drepturi reale		Referințe
/		
Act Normativ nr. 7, din 13/03/1996 emis de PARLAMENTUL ROMANIEI;		
B1	Intabulare, drept de PROPRIETATE, dobandit prin Lege, cota actuala 1/1, cota initiala 1/1 1) NEIDENTIFICAT NEIDENTIFICAT	A1
Act Administrativ nr. 3159, din 04/04/2023 emis de PRIMARIA COMUNEI POIANA STAMPEI;		
B2	SE NOTEAZA POSESIA FAPTICA IN FAVOAREA LUI 1) IVAN-CHIFORESCU MIHAITA	A1
Act Administrativ nr. 2981, din 31/03/2023 emis de PRIMARIA COMUNEI POIANA STAMPEI;		
B3	Intabulare, drept de PROPRIETATE, dobandit prin Lege, cota actuala 1/1, cota initiala 1/1 1) IVAN-CHIFORESCU MIHAITA	A1.1, A1.2

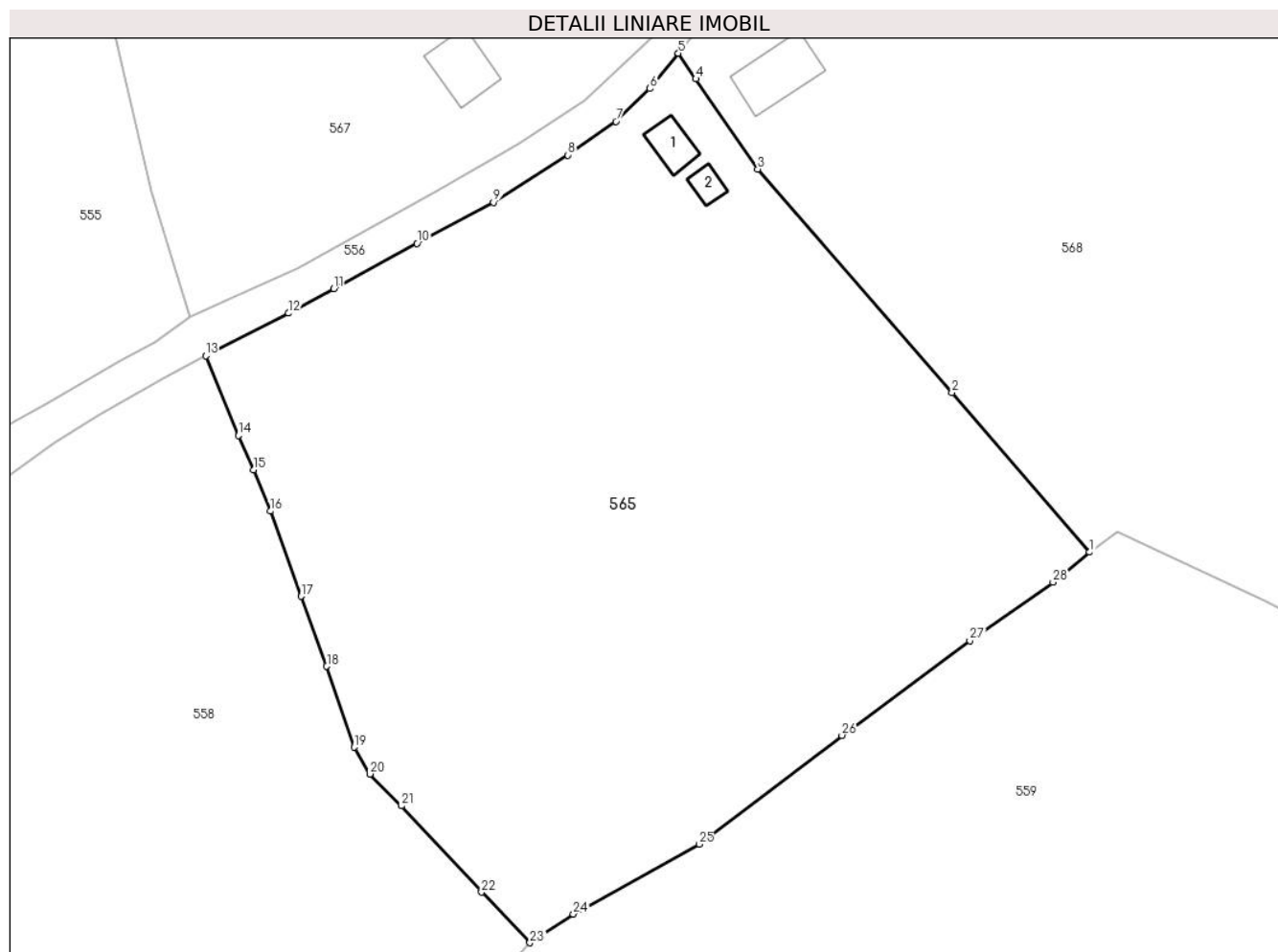
C. Partea III. SARCINI .

Inscrieri privind dezmembramintele dreptului de proprietate, drepturi reale de garanție și sarcini	Referințe
NU SUNT	

Teren

Nr cadastral	Suprafața (mp)*	Observații / Referințe
	6.968	nr. top. 480/128 parte (CFv 21 - CFE 21772);

* Suprafața este determinată în planul de proiecție Stereo 70.



Date referitoare la teren

Crt	Categorie folosință	Intra vilan	Suprafața (mp)	Tarla	Parcelă	Nr. topo	Observații / Referințe
1	curti constructii	DA	178	-	-	480/128, 188 p	
2	faneata	DA	6.791	-	-	480/128, 188 p	

Date referitoare la construcții

Crt	Număr	Destinație construcție	Supraf. (mp)	Situație juridică	Observații / Referințe
A1.1		construcții de locuințe	28	Cu acte	Nr. niveluri:1; S. construita la sol:28 mp; S. construita desfasurata:28 mp;
A1.2		construcții anexa	14	Cu acte	Nr. niveluri:1; S. construita la sol:14 mp; S. construita desfasurata:14 mp;

Lungime Segmente

1) Valorile lungimilor segmentelor sunt obținute din proiecție în plan.

Punct început	X / Y	Punct sfârșit	X / Y	Lungime segment (** (m)
1	507.434,82 648.327,612	2	507.417,034 648.348,203	27.209
3	507.391,993 648.377,011	4	507.383,997 648.388,652	14.123

Punct început	X / Y	Punct sfârșit	X / Y	Lungime segment (** (m)
2	507.417,034 648.348,203	3	507.391,993 648.377,011	38.17
4	507.383,997 648.388,652	5	507.381,736 648.391,952	4.0

Punct început	X / Y	Punct sfârșit	X / Y	Lungime segment (** (m)
5	507.381,736 648.391,952	6	507.378,069 648.387,4	5.845
7	507.373,68 648.383,155	8	507.367,493 648.378,817	7.556
9	507.357,879 648.372,717	10	507.348,018 648.367,417	11.195
11	507.337,288 648.361,605	12	507.331,443 648.358,423	6.655
13	507.320,733 648.352,922	14	507.324,989 648.342,656	11.113
15	507.326,902 648.338,232	16	507.329,072 648.332,909	5.748
17	507.333,03 648.321,923	18	507.336,361 648.312,891	9.627
19	507.339,924 648.302,466	20	507.341,959 648.299,012	4.009
21	507.346,024 648.294,899	22	507.356,333 648.283,77	15.17
23	507.362,571 648.277,246	24	507.368,173 648.280,957	6.72
25	507.384,404 648.289,957	26	507.402,838 648.303,993	23.169
27	507.419,351 648.316,196	28	507.430,083 648.323,728	13.111

Punct început	X / Y	Punct sfârșit	X / Y	Lungime segment (** (m)
6	507.378,069 648.387,4	7	507.373,68 648.383,155	6.106
8	507.367,493 648.378,817	9	507.357,879 648.372,717	11.386
10	507.348,018 648.367,417	11	507.337,288 648.361,605	12.203
12	507.331,443 648.358,423	13	507.320,733 648.352,922	12.04
14	507.324,989 648.342,656	15	507.326,902 648.338,232	4.82
16	507.329,072 648.332,909	17	507.333,03 648.321,923	11.677
18	507.336,361 648.312,891	19	507.339,924 648.302,466	11.017
20	507.341,959 648.299,012	21	507.346,024 648.294,899	5.783
22	507.356,333 648.283,77	23	507.362,571 648.277,246	9.026
24	507.368,173 648.280,957	25	507.384,404 648.289,957	18.559
26	507.402,838 648.303,993	27	507.419,351 648.316,196	20.533
28	507.430,083 648.323,728	1	507.434,82 648.327,612	6.126

** Lungimile segmentelor sunt determinate în planul de proiecție Stereo 70 și sunt rotunjite la 1 milimetru.

*** Distanța dintre puncte este formată din segmente cumulate ce sunt mai mici decât valoarea 1 milimetru.

**DATE DESPRE IMOBILUL NR. 566**

Oficiul de Cadastru și Publicitate Imobiliară SUCEAVA
Biroul de Cadastru și Publicitate Imobiliară Vatra Dornei

A. Partea I. Descrierea imobilului

TEREN Intravilan

Adresa: Loc. Tataru, Nr. 95, Jud. Suceava

Nr. Crt	Nr cadastral Nr. topografic	Suprafața* (mp)	Observații / Referințe
A1	31271	Din acte: 663 Masurata: 672	Sector cadastral:12 Teren imprejmuit;

Construcții

Crt	Nr cadastral Nr. topografic	Adresa	Observații / Referințe
A1.1	31271-C1	Loc. Tataru, Nr. 95, Jud. Suceava	Nr. niveluri:1; S. construita la sol:163 mp; S. construita desfasurata:163 mp; CONSTRUITA DIN LEMN IN ANUL 1960, FARA LIFT SI FARA CERTIFICAT DE PERFORMANTA ENERGETICA

B. Partea II. Proprietari și acte

Inscrieri privitoare la dreptul de proprietate și alte drepturi reale		Referințe
6658 / 29/04/2014		
Act Administrativ nr. 1357, din 27/12/2001 emis de Guvernul României (extras din inventarul bunurilor care aparțin domeniului public al comunei Poiana Stampei - anexa 69);		
B1	Intabulare, drept de PROPRIETATE, dobandit prin Lege, cota actuala 1/1, cota initiala 1/1 1) COMUNA POIANA STAMPEI, CIF:5021250, - DOMENIUL PUBLIC	A1
/		
Act Administrativ nr. 2981, din 31/03/2023 emis de PRIMARIA COMUNEI POIANA STAMPEI;		
B2	Intabulare, drept de PROPRIETATE, dobandit prin Lege, cota actuala 1/1, cota initiala 1/1 1) COMUNA POIANA STAMPEI, CIF:5021250, - DOMENIUL PUBLIC	A1.1

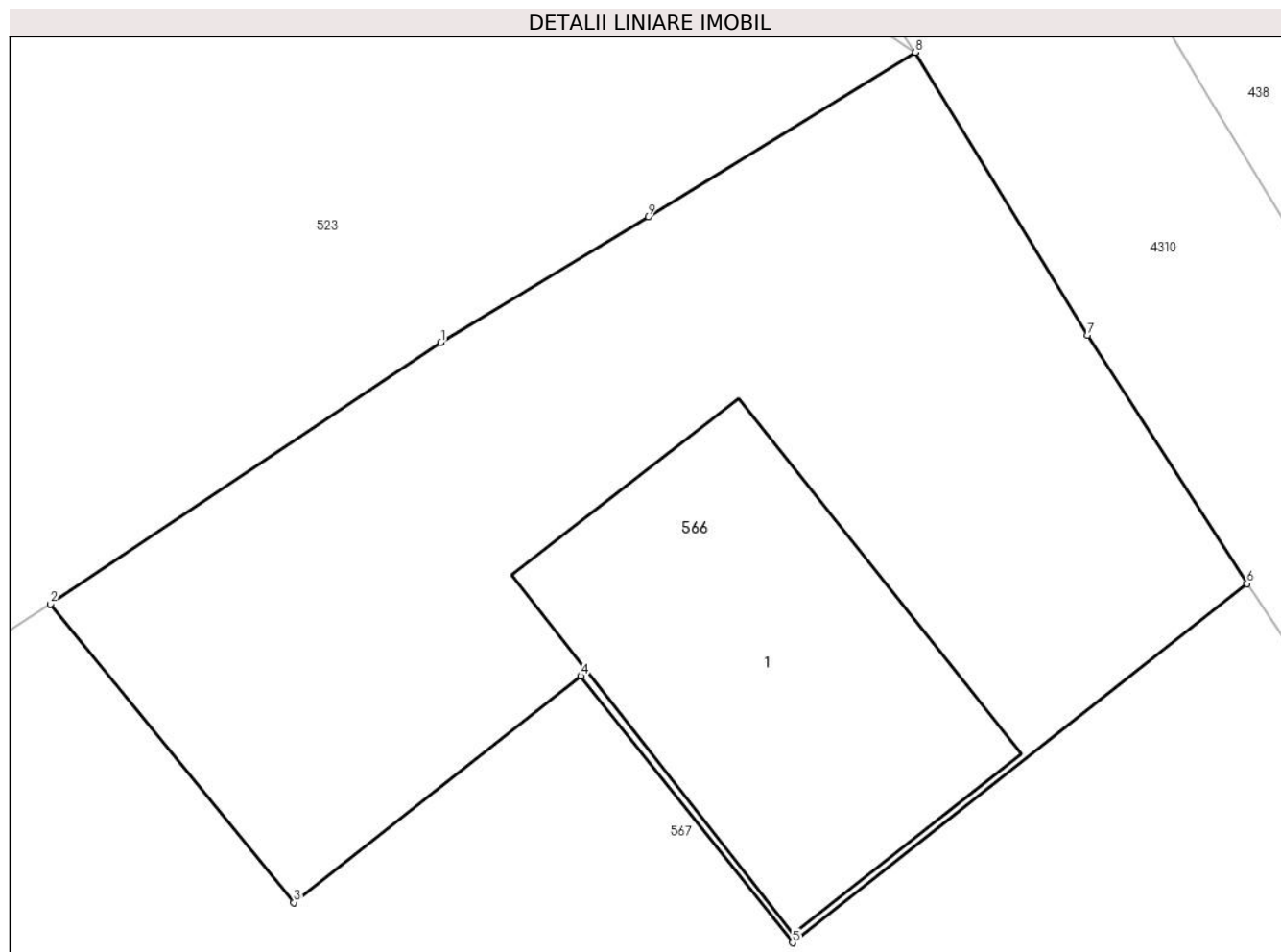
C. Partea III. SARCINI .

Inscrieri privind dezmembramintele dreptului de proprietate, drepturi reale de garanție și sarcini	Referințe
NU SUNT	

Teren

Nr cadastral	Suprafața (mp)*	Observații / Referințe
31271	Din acte: 663 Masurata: 672	

* Suprafața este determinată în planul de proiecție Stereo 70.



Date referitoare la teren

Crt	Categorie folosință	Intra vilan	Suprafața (mp)	Tarla	Parcelă	Nr. topo	Observații / Referințe
1	curți constructii	DA	672	-	-	-	

Date referitoare la construcții

Crt	Număr	Destinație construcție	Supraf. (mp)	Situație juridică	Observații / Referințe
A1.1	31271-C1	construcții de locuințe	163	Cu acte	Nr. niveluri:1; S. construita la sol:163 mp; S. construita desfasurata:163 mp; CONSTRUITA DIN LEMN IN ANUL 1960, FARA LIFT SI FARA CERTIFICAT DE PERFORMANTA ENERGETICA

Lungime Segmente

1) Valorile lungimilor segmentelor sunt obținute din proiecție în plan.

Punct început	X / Y	Punct sfârșit	X / Y	Lungime segment (** (m)
1	507.362,104 648.438,648	2	507.348,365 648.429,452	16.533
2	507.348,365 648.429,452	3	507.356,934 648.418,952	13.553

Punct început	X / Y	Punct sfârşit	X / Y	Lungime segment (** (m)
3	507.356,934 648.418,952	4	507.367,03 648.426,915	12.858
4	507.367,03 648.426,915	5	507.374,481 648.417,536	11.978
5	507.374,481 648.417,536	6	507.390,473 648.430,178	20.385
6	507.390,473 648.430,178	7	507.384,86 648.438,912	10.382
7	507.384,86 648.438,912	8	507.378,795 648.448,859	11.65
8	507.378,795 648.448,859	9	507.369,399 648.443,082	11.03
9	507.369,399 648.443,082	1	507.362,104 648.438,648	8.537

** Lungimile segmentelor sunt determinate în planul de proiecție Stereo 70 și sunt rotunjite la 1 milimetru.

*** Distanța dintre puncte este formată din segmente cumulate ce sunt mai mici decât valoarea 1 milimetru.

**DATE DESPRE IMOBILUL NR. 567**

Oficiul de Cadastru și Publicitate Imobiliară SUCEAVA
Biroul de Cadastru și Publicitate Imobiliară Vatra Dornei

A. Partea I. Descrierea imobilului

TEREN Intravilan

Nr. CF vechi:CF 21

Nr. topografic:118

Adresa: Loc. Tataru, Jud. Suceava

Nr. Crt	Nr cadastral Nr. topografic	Suprafața* (mp)	Observații / Referințe
A1		3.531	Sector cadastral:12 Teren imprejmuit; nr. top. 480/454 parte (CFv 162 - CFE 31970);

Construcții

Crt	Nr cadastral Nr. topografic	Adresa	Observații / Referințe
A1.1		Loc. Tataru, Jud. Suceava	Nr. niveluri:1; S. construita la sol:53 mp; S. construita desfasurata:53 mp;

B. Partea II. Proprietari și acte

Inscrieri privitoare la dreptul de proprietate și alte drepturi reale		Referințe
/		
Act Normativ nr. 7, din 13/03/1996 emis de PARLAMENTUL ROMANIEI;		
B1	Intabulare, drept de PROPRIETATE, dobandit prin Lege, cota actuala 1/1, cota initiala 1/1 1) NEIDENTIFICAT NEIDENTIFICAT	A1
Act Administrativ nr. 7560, din 30/08/2022 emis de PRIMARIA COMUNEI POIANA STAMPEI;		
B2	SE NOTEAZA POSESIA FAPTICA IN FAVOAREA LUI 1) CHIFORESCU COSTEL 2) CHIFORESCU DOINA	A1
Act Administrativ nr. 2981, din 31/03/2023 emis de PRIMARIA COMUNEI POIANA STAMPEI;		
B3	Intabulare, drept de PROPRIETATE, dobandit prin Lege, cota actuala 1/1, cota initiala 1/1 1) CHIFORESCU COSTEL 2) CHIFORESCU DOINA	A1.1

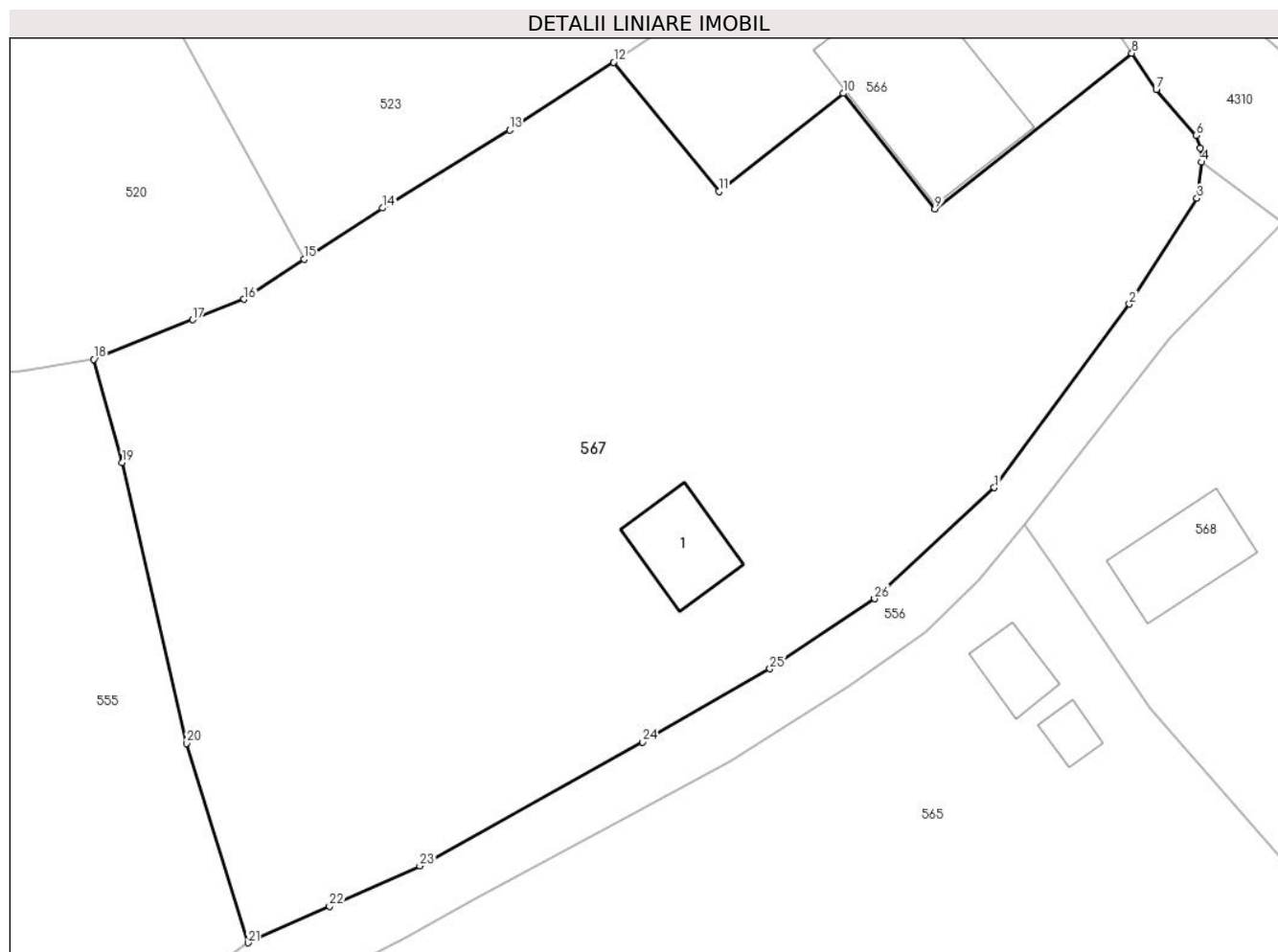
C. Partea III. SARCINI .

Inscrieri privind dezmembramintele dreptului de proprietate, drepturi reale de garanție și sarcini	Referințe
NU SUNT	

Teren

Nr cadastral	Suprafața (mp)*	Observații / Referințe
	3.531	nr. top. 480/454 parte (CFv 162 - CFE 31970);

* Suprafața este determinată în planul de proiecție Stereo 70.



Date referitoare la teren

Crt	Categorie folosință	Intravilan	Suprafața (mp)	Tarla	Parcelă	Nr. topo	Observații / Referințe
1	curți constructii	DA	130	-	-	118	
2	faneata	DA	3.005	-	-	118	
3	faneata	DA	396	-	-	118	

Date referitoare la construcții

Crt	Număr	Destinație construcție	Supraf. (mp)	Situație juridică	Observații / Referințe
A1.1		construcții anexa	53	Cu acte	Nr. niveluri:1; S. construita la sol:53 mp; S. construita desfasurata:53 mp;

Lungime Segmente

1) Valorile lungimilor segmentelor sunt obținute din proiecție în plan.

Punct început	X / Y	Punct sfârșit	X / Y	Lungime segment (** (m)	Punct început	X / Y	Punct sfârșit	X / Y	Lungime segment (** (m)
1	507.379,294 648.394,905	2	507.390,276 648.409,813	18.516	2	507.390,276 648.409,813	3	507.395,761 648.418,407	10.195
3	507.395,761 648.418,407	4	507.396,134 648.421,333	2.95	4	507.396,134 648.421,333	5	507.396,041 648.422,477	1.148

Punct început	X / Y	Punct sfârșit	X / Y	Lungime segment (** (m)
5	507.396,041 648.422,477	6	507.395,69 648.423,504	1.085
7	507.392,455 648.427,238	8	507.390,473 648.430,178	3.546
9	507.374,481 648.417,536	10	507.367,03 648.426,915	11.978
11	507.356,934 648.418,952	12	507.348,365 648.429,452	13.553
13	507.339,915 648.423,944	14	507.329,591 648.417,612	12.111
15	507.323,228 648.413,456	16	507.318,346 648.410,211	5.862
17	507.314,174 648.408,543	18	507.306,135 648.405,329	8.658
19	507.308,451 648.396,957	20	507.313,684 648.374,15	23.4
21	507.318,686 648.357,961	22	507.325,285 648.360,912	7.229
23	507.332,625 648.364,194	24	507.350,722 648.374,261	20.709
25	507.361,065 648.380,2	26	507.369,564 648.385,899	10.233

Punct început	X / Y	Punct sfârșit	X / Y	Lungime segment (** (m)
6	507.395,69 648.423,504	7	507.392,455 648.427,238	4.94
8	507.390,473 648.430,178	9	507.374,481 648.417,536	20.385
10	507.367,03 648.426,915	11	507.356,934 648.418,952	12.858
12	507.348,365 648.429,452	13	507.339,915 648.423,944	10.087
14	507.329,591 648.417,612	15	507.323,228 648.413,456	7.6
16	507.318,346 648.410,211	17	507.314,174 648.408,543	4.493
18	507.306,135 648.405,329	19	507.308,451 648.396,957	8.686
20	507.313,684 648.374,15	21	507.318,686 648.357,961	16.944
22	507.325,285 648.360,912	23	507.332,625 648.364,194	8.04
24	507.350,722 648.374,261	25	507.361,065 648.380,2	11.927
26	507.369,564 648.385,899	1	507.379,294 648.394,905	13.258

** Lungimile segmentelor sunt determinate în planul de proiecție Stereo 70 și sunt rotunjite la 1 milimetru.

*** Distanța dintre puncte este formată din segmente cumulate ce sunt mai mici decât valoarea 1 milimetru.

**DATE DESPRE IMOBILUL NR. 568**

Oficiul de Cadastru și Publicitate Imobiliară SUCEAVA
Biroul de Cadastru și Publicitate Imobiliară Vatra Dornei

A. Partea I. Descrierea imobilului

TEREN Intravilan

Nr. topografic:480/283,480/284_p

Adresa: Loc. Tataru, Nr. 94, Jud. Suceava

Nr. Crt	Nr cadastral Nr. topografic	Suprafața* (mp)	Observații / Referințe
A1		9.158	Sector cadastral:12 Teren imprejmuit; nr. top. 480/283 parte (CFv 21 - CFE 30325); 480/284 (CFv 21 - CFE 31770) ;

Construcții

Crt	Nr cadastral Nr. topografic	Adresa	Observații / Referințe
A1.1		Loc. Tataru, Nr. 94, Jud. Suceava	Nr. niveluri:1; S. construita la sol:65 mp; S. construita desfasurata:65 mp;

B. Partea II. Proprietari și acte

Inscrieri privitoare la dreptul de proprietate și alte drepturi reale		Referințe
/		
Act Normativ nr. 7, din 13/03/1996 emis de PARLAMENTUL ROMANIEI;		
B1	Intabulare, drept de PROPRIETATE, dobandit prin Lege, cota actuala 1/1, cota initiala 1/1 1) NEIDENTIFICAT NEIDENTIFICAT	A1
Act Administrativ nr. 7559, din 30/09/2022 emis de PRIMARIA COMUNEI POIANA STAMPEI;		
B2	SE NOTEAZA POSESIA FAPTICA IN FAVOAREA LUI 1) CHIFORESCU COSTEL 2) CHIFORESCU DOINA	A1
Act Administrativ nr. 2981, din 31/03/2023 emis de PRIMARIA COMUNEI POIANA STAMPEI;		
B3	Intabulare, drept de PROPRIETATE, dobandit prin Lege, cota actuala 1/1, cota initiala 1/1 1) CHIFORESCU COSTEL 2) CHIFORESCU DOINA	A1.1

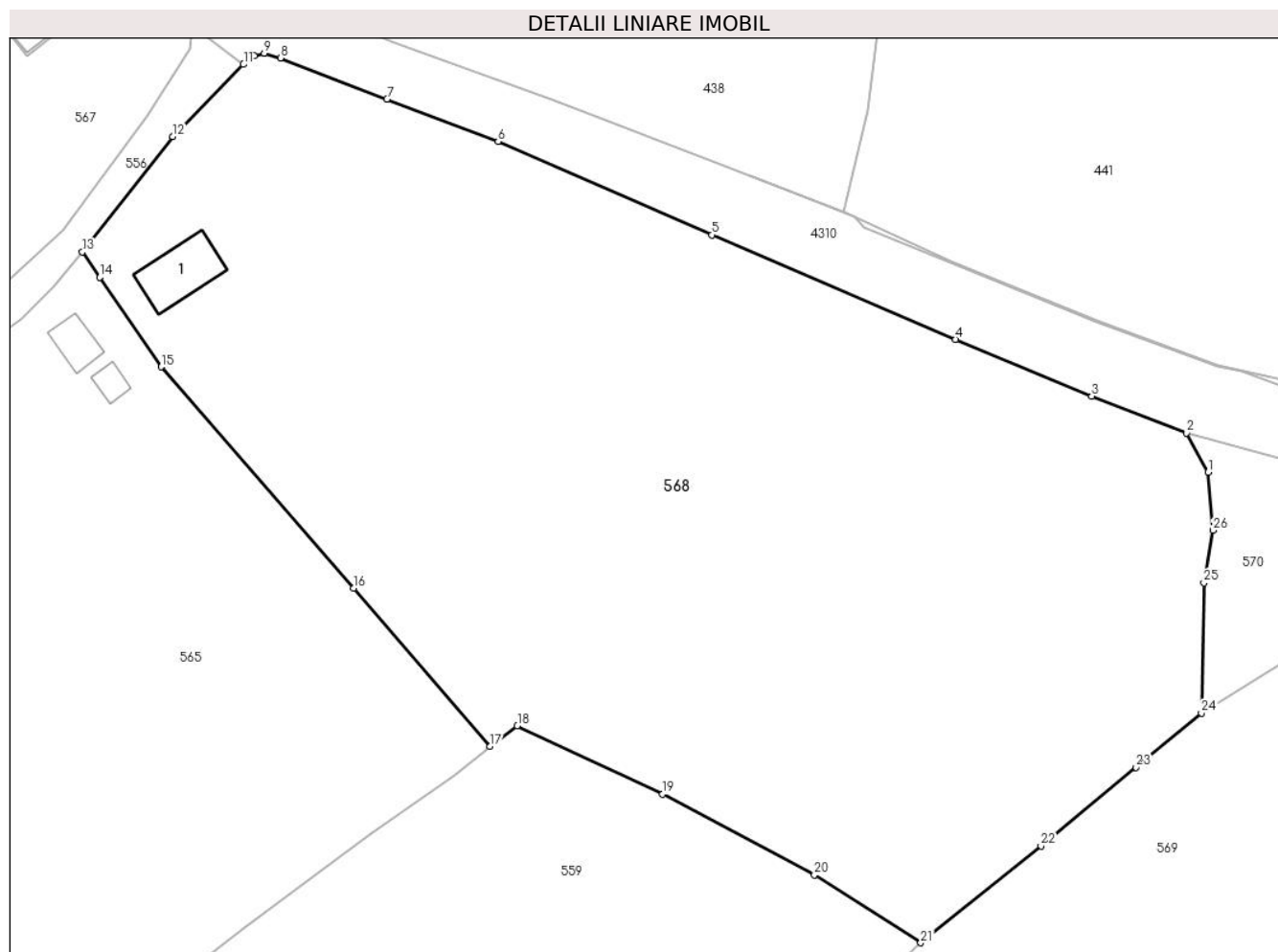
C. Partea III. SARCINI .

Inscrieri privind dezmembramintele dreptului de proprietate, drepturi reale de garanție și sarcini	Referințe
NU SUNT	

Teren

Nr cadastral	Suprafața (mp)*	Observații / Referințe
	9.158	nr. top. 480/283 parte (CFv 21 - CFE 30325); 480/284 (CFv 21 - CFE 31770) ;

* Suprafața este determinată în planul de proiecție Stereo 70.



Date referitoare la teren

Crt	Categorie folosință	Intravilan	Suprafața (mp)	Tarla	Parcelă	Nr. topo	Observații / Referințe
1	curți constructii	DA	240	-	-	480/283, 480/284 p	
2	faneata	DA	8.918	-	-	480/283, 480/284 p	

Date referitoare la construcții

Crt	Număr	Destinație construcție	Supraf. (mp)	Situație juridică	Observații / Referințe
A1.1		construcții de locuințe	65	Cu acte	Nr. niveluri:1; S. construita la sol:65 mp; S. construita desfasurata:65 mp;

Lungime Segmente

1) Valorile lungimilor segmentelor sunt obținute din proiecție în plan.

Punct început	X / Y	Punct sfârșit	X / Y	Lungime segment (** (m)
1	507.528,346 648.363,274	2	507.525,585 648.368,406	5.828
3	507.513,195 648.373,19	4	507.495,49 648.380,594	19.191
5	507.463,747 648.394,178	6	507.435,886 648.406,347	30.403

Punct început	X / Y	Punct sfârșit	X / Y	Lungime segment (** (m)
2	507.525,585 648.368,406	3	507.513,195 648.373,19	13.282
4	507.495,49 648.380,594	5	507.463,747 648.394,178	34.527
6	507.435,886 648.406,347	7	507.421,417 648.411,863	15.485

Punct început	X / Y	Punct sfârșit	X / Y	Lungime segment (** (m)
7	507.421,417 648.411,863	8	507.407,538 648.417,216	14.876
9	507.405,434 648.417,829	10	507.404,13 648.417,47	1.353
11	507.402,733 648.416,379	12	507.393,514 648.406,98	13.166
13	507.381,736 648.391,952	14	507.383,997 648.388,652	4.0
15	507.391,993 648.377,011	16	507.417,034 648.348,203	38.17
17	507.434,82 648.327,612	18	507.438,387 648.330,312	4.474
19	507.457,326 648.321,398	20	507.477,081 648.310,883	22.379
21	507.490,945 648.302,051	22	507.506,6 648.314,648	20.094
23	507.518,99 648.324,871	24	507.527,502 648.331,949	11.07
25	507.527,836 648.348,886	26	507.528,995 648.355,739	6.95

Punct început	X / Y	Punct sfârșit	X / Y	Lungime segment (** (m)
8	507.407,538 648.417,216	9	507.405,434 648.417,829	2.191
10	507.404,13 648.417,47	11	507.402,733 648.416,379	1.773
12	507.393,514 648.406,98	13	507.381,736 648.391,952	19.094
14	507.383,997 648.388,652	15	507.391,993 648.377,011	14.123
16	507.417,034 648.348,203	17	507.434,82 648.327,612	27.209
18	507.438,387 648.330,312	19	507.457,326 648.321,398	20.932
20	507.477,081 648.310,883	21	507.490,945 648.302,051	16.438
22	507.506,6 648.314,648	23	507.518,99 648.324,871	16.063
24	507.527,502 648.331,949	25	507.527,836 648.348,886	16.94
26	507.528,995 648.355,739	1	507.528,346 648.363,274	7.563

** Lungimile segmentelor sunt determinate în planul de proiecție Stereo 70 și sunt rotunjite la 1 milimetru.

*** Distanța dintre puncte este formată din segmente cumulate ce sunt mai mici decât valoarea 1 milimetru.

**DATE DESPRE IMOBILUL NR. 569**

Oficiul de Cadastru și Publicitate Imobiliară SUCEAVA
Biroul de Cadastru și Publicitate Imobiliară Vatra Dornei

A. Partea I. Descrierea imobilului

TEREN Intravilan

Adresa: Loc. Tataru, Jud. Suceava

Nr. Crt	Nr cadastral Nr. topografic	Suprafața* (mp)	Observații / Referințe
A1		4.498	Sector cadastral:12 Teren imprejmuit; nr. top. 470/1 parte (CFE 31670); 306 (CFv 267 - CFE 31557)

Construcții

Crt	Nr cadastral Nr. topografic	Adresa	Observații / Referințe
A1.1		Loc. Tataru, Jud. Suceava	Nr. niveluri:1; S. construita la sol:17 mp; S. construita desfasurata:17 mp;

B. Partea II. Proprietari și acte

Inscrieri privitoare la dreptul de proprietate și alte drepturi reale		Referințe
/		
Act Normativ nr. 7, din 13/03/1996 emis de PARLAMENTUL ROMANIEI;		
B1	Intabulare, drept de PROPRIETATE, dobandit prin Lege, cota actuala 1/1, cota initiala 1/1 1) NEIDENTIFICAT NEIDENTIFICAT	A1
Act Administrativ nr. 6313, din 23/08/2022 emis de PRIMARIA COMUNEI POIANA STAMPEI;		
B1	SE NOTEAZA POSESIA FAPTICA IN FAVOAREA LUI 1) CHIFORESCU OCTAVIA	A1
Act Administrativ nr. 2981, din 31/03/2023 emis de PRIMARIA COMUNEI POIANA STAMPEI;		
B3	Intabulare, drept de PROPRIETATE, dobandit prin Lege, cota actuala 1/1, cota initiala 1/1 1) CHIFORESCU OCTAVIA	A1.1

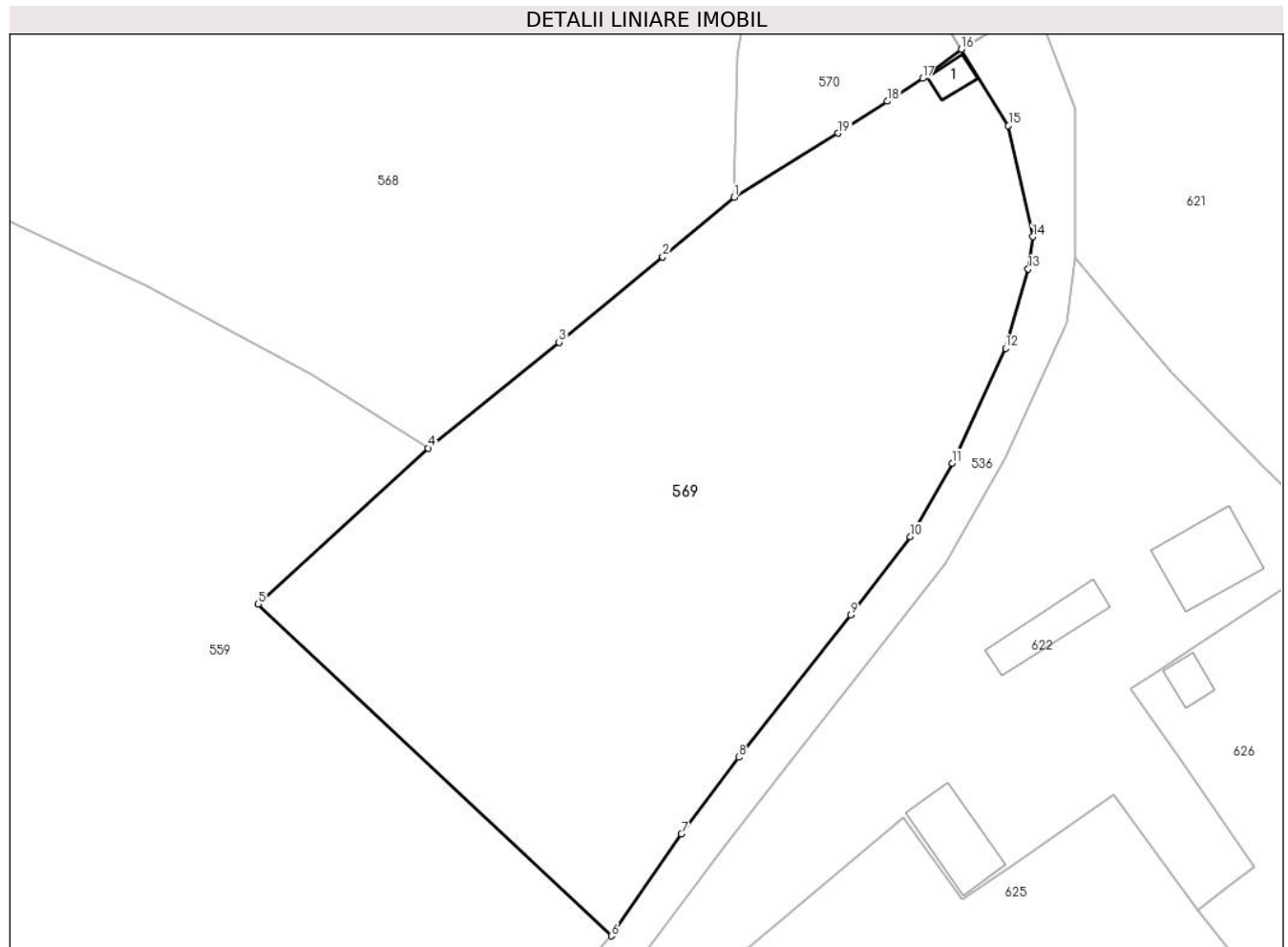
C. Partea III. SARCINI .

Inscrieri privind dezmembramintele dreptului de proprietate, drepturi reale de garanție și sarcini	Referințe
NU SUNT	

Teren

Nr cadastral	Suprafața (mp)*	Observații / Referințe
	4.498	nr. top. 470/1 parte (CFE 31670); 306 (CFv 267 - CFE 31557)

* Suprafața este determinată în planul de proiecție Stereo 70.



Date referitoare la teren

Crt	Categorie folosință	Intravilan	Suprafața (mp)	Tarla	Parcelă	Nr. topo	Observații / Referințe
1	curți constructii	DA	90	-	-	-	
2	faneata	DA	4.408	-	-	-	

Date referitoare la construcții

Crt	Număr	Destinație construcție	Supraf. (mp)	Situație juridică	Observații / Referințe
A1.1		construcții anexa	17	Cu acte	Nr. niveluri:1; S. construita la sol:17 mp; S. construita desfasurata:17 mp;

Lungime Segmente

1) Valorile lungimilor segmentelor sunt obținute din proiecție în plan.

Punct început	X / Y	Punct sfârșit	X / Y	Lungime segment (** (m)
1	507.527,502 648.331,949	2	507.518,99 648.324,871	11.07
2	507.518,99 648.324,871	3	507.506,6 648.314,648	16.063
3	507.506,6 648.314,648	4	507.490,945 648.302,051	20.094

Punct început	X / Y	Punct sfârşit	X / Y	Lungime segment (** (m)
4	507.490,945 648.302,051	5	507.470,668 648.283,445	27.52
5	507.470,668 648.283,445	6	507.512,854 648.243,87	57.843
6	507.512,854 648.243,87	7	507.521,22 648.256,024	14.755
7	507.521,22 648.256,024	8	507.528,042 648.265,177	11.416
8	507.528,042 648.265,177	9	507.541,406 648.282,154	21.606
9	507.541,406 648.282,154	10	507.548,544 648.291,459	11.727
10	507.548,544 648.291,459	11	507.553,545 648.300,256	10.119
11	507.553,545 648.300,256	12	507.559,903 648.313,958	15.105
12	507.559,903 648.313,958	13	507.562,6 648.323,41	9.829
13	507.562,6 648.323,41	14	507.563,168 648.327,268	3.9
14	507.563,168 648.327,268	15	507.560,248 648.340,527	13.577
15	507.560,248 648.340,527	16	507.554,623 648.349,621	10.693
16	507.554,623 648.349,621	17	507.550,006 648.346,142	5.781
17	507.550,006 648.346,142	18	507.545,791 648.343,41	5.023
18	507.545,791 648.343,41	19	507.539,921 648.339,609	6.993
19	507.539,921 648.339,609	1	507.527,502 648.331,949	14.591

** Lungimile segmentelor sunt determinate în planul de proiecție Stereo 70 și sunt rotunjite la 1 milimetru.

*** Distanța dintre puncte este formată din segmente cumulate ce sunt mai mici decât valoarea 1 milimetru.

**DATE DESPRE IMOBILUL NR. 570**

Oficiul de Cadastru și Publicitate Imobiliară SUCEAVA
Biroul de Cadastru și Publicitate Imobiliară Vatra Dornei

A. Partea I. Descrierea imobilului

TEREN Intravilan

Nr. topografic:480/283,480/284_p

Adresa: Loc. Tataru, Jud. Suceava

Nr. Crt	Nr cadastral Nr. topografic	Suprafața* (mp)	Observații / Referințe
A1		583	Sector cadastral:12 Teren imprejmuit; nr. top. 480/284 (CFv 21 - CFE 31770) ;

Construcții

Crt	Nr cadastral Nr. topografic	Adresa	Observații / Referințe
A1.1		Loc. Tataru, Jud. Suceava	Nr. niveluri:1; S. construita la sol:27 mp; S. construita desfasurata:27 mp; GARAJ

B. Partea II. Proprietari și acte

Inscrieri privitoare la dreptul de proprietate și alte drepturi reale		Referințe
/		
Act Normativ nr. 7, din 13/03/1996 emis de PARLAMENTUL ROMANIEI;		
B1	Intabulare, drept de PROPRIETATE, dobandit prin Lege, cota actuala 1/1, cota initiala 1/1 1) NEIDENTIFICAT NEIDENTIFICAT	A1
Act Administrativ nr. 3160, din 04/04/2023 emis de PRIMARIA COMUNEI POIANA STAMPEI;		
B2	SE NOTEAZA POSESIA FAPTICA IN FAVOAREA LUI 1) IVAN EUSEBIU	A1
Act Administrativ nr. 2981, din 31/03/2023 emis de PRIMARIA COMUNEI POIANA STAMPEI;		
B3	Intabulare, drept de PROPRIETATE, dobandit prin Lege, cota actuala 1/1, cota initiala 1/1 1) IVAN EUSEBIU	A1.1

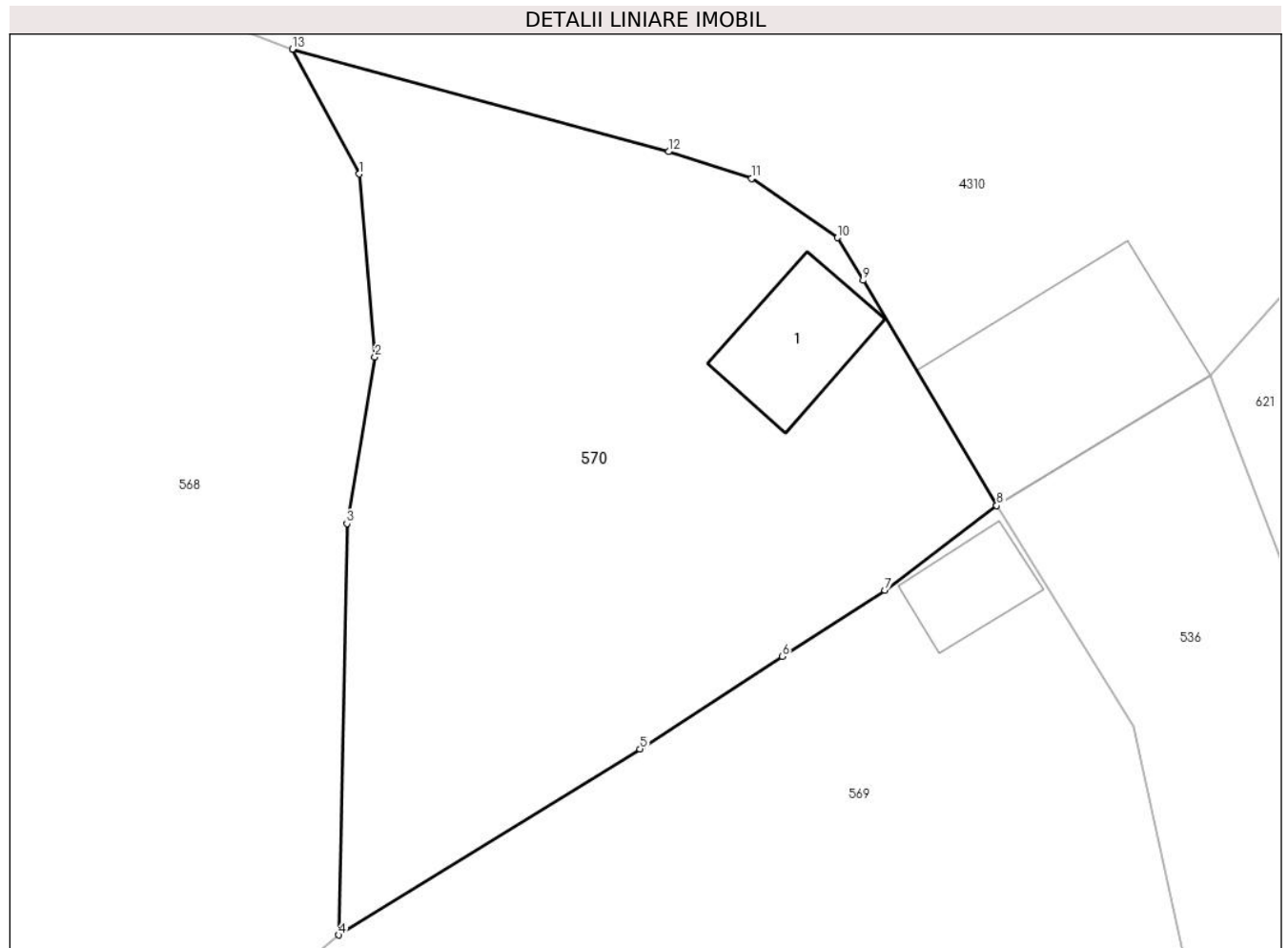
C. Partea III. SARCINI .

Inscrieri privind dezmembramintele dreptului de proprietate, drepturi reale de garanție și sarcini	Referințe
NU SUNT	

Teren

Nr cadastral	Suprafața (mp)*	Observații / Referințe
	583	nr. top. 480/284 (CFv 21 - CFE 31770) ;

* Suprafața este determinată în planul de proiecție Stereo 70.



Date referitoare la teren

Crt	Categorie folosință	Intravilan	Suprafața (mp)	Tarla	Parcelă	Nr. topo	Observații / Referințe
1	faneata	DA	583	-	-	480/283, 480/284 p	

Date referitoare la construcții

Crt	Număr	Destinație construcție	Supraf. (mp)	Situație juridică	Observații / Referințe
A1.1		constructii anexa	27	Cu acte	Nr. niveluri:1; S. construita la sol:27 mp; S. construita desfasurata:27 mp; GARAJ

Lungime Segmente

1) Valorile lungimilor segmentelor sunt obținute din proiecție în plan.

Punct început	X / Y	Punct sfârșit	X / Y	Lungime segment (** (m)
1	507.528,346 648.363,274	2	507.528,995 648.355,739	7.563
2	507.528,995 648.355,739	3	507.527,836 648.348,886	6.95
3	507.527,836 648.348,886	4	507.527,502 648.331,949	16.94
4	507.527,502 648.331,949	5	507.539,921 648.339,609	14.591

Punct început	X / Y	Punct sfârșit	X / Y	Lungime segment (** (m)
5	507.539,921 648.339,609	6	507.545,791 648.343,41	6.993
6	507.545,791 648.343,41	7	507.550,006 648.346,142	5.023
7	507.550,006 648.346,142	8	507.554,623 648.349,621	5.781
8	507.554,623 648.349,621	9	507.549,115 648.358,892	10.784
9	507.549,115 648.358,892	10	507.548,05 648.360,647	2.053
10	507.548,05 648.360,647	11	507.544,51 648.363,082	4.297
11	507.544,51 648.363,082	12	507.541,099 648.364,187	3.586
12	507.541,099 648.364,187	13	507.525,585 648.368,406	16.077
13	507.525,585 648.368,406	1	507.528,346 648.363,274	5.828

** Lungimile segmentelor sunt determinate în planul de proiecție Stereo 70 și sunt rotunjite la 1 milimetru.

*** Distanța dintre puncte este formată din segmente cumulate ce sunt mai mici decât valoarea 1 milimetru.

**DATE DESPRE IMOBILUL NR. 571**

Oficiul de Cadastru și Publicitate Imobiliară SUCEAVA
Biroul de Cadastru și Publicitate Imobiliară Vatra Dornei

A. Partea I. Descrierea imobilului

TEREN Extravilan

Adresa: Jud. Suceava

Nr. Crt	Nr cadastral Nr. topografic	Suprafața* (mp)	Observații / Referințe
A1		2.459	Sector cadastral:12 Teren neimprejmuit; 480/135 parte(CF 613)

B. Partea II. Proprietari și acte

Inscrieri privitoare la dreptul de proprietate și alte drepturi reale		Referințe
/		
Act Normativ nr. 7, din 13/03/1996 emis de PARLAMENTUL ROMANIEI;		
B1	Intabulare, drept de PROPRIETATE, dobandit prin Lege, cota actuala 1/1, cota initiala 1/1 1) NEIDENTIFICAT NEIDENTIFICAT	A1
Act Administrativ nr. 6202, din 22/08/2002 emis de PARLAMENTUL ROMANIEI;		
B2	SE NOTEAZA POSESIA FAPTICA IN FAVOAREA LUI 1) VASILUT SILVIU 2) VASILUT SERGIU	A1

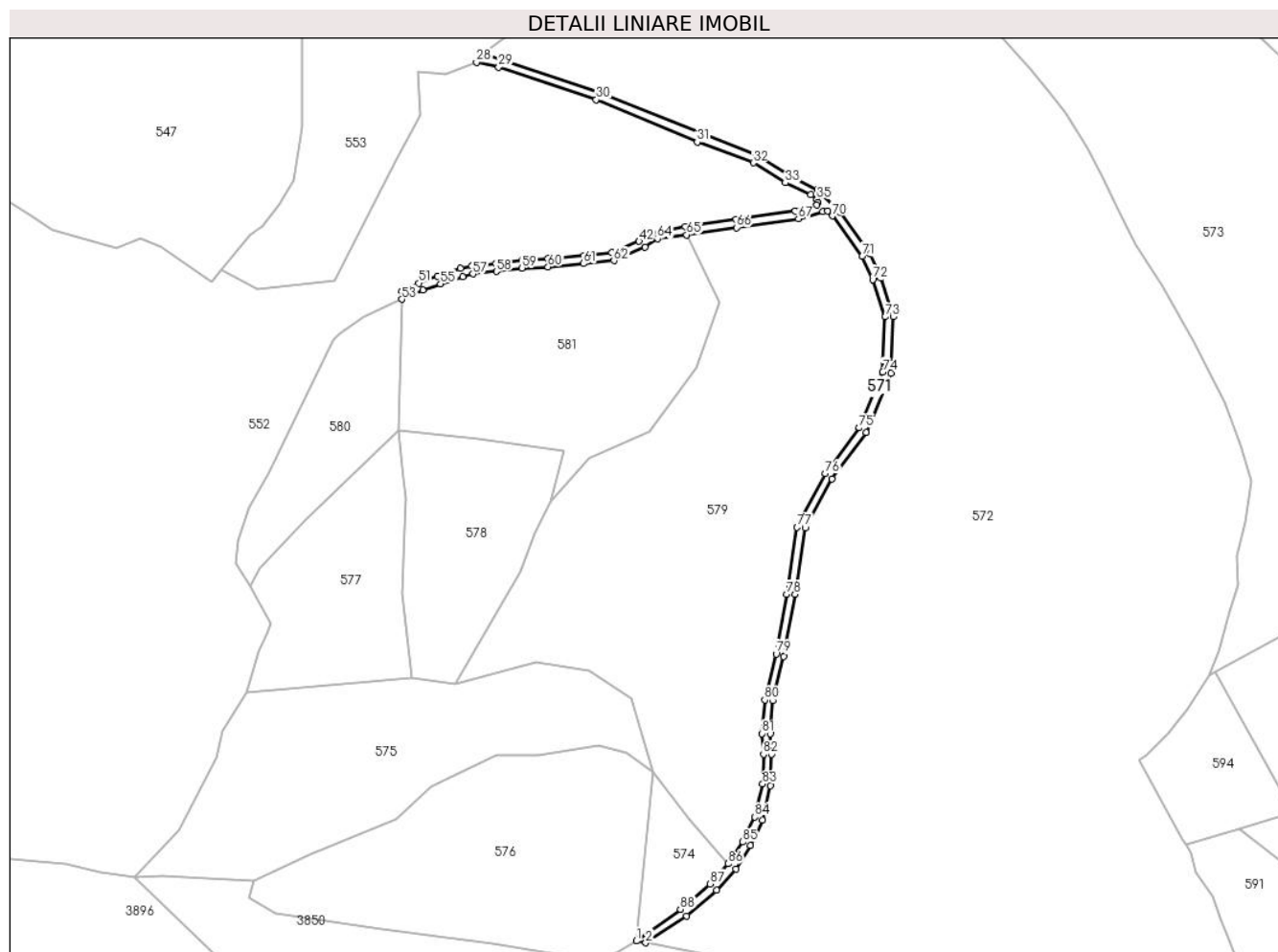
C. Partea III. SARCINI .

Inscrieri privind dezmembramintele dreptului de proprietate, drepturi reale de garanție și sarcini	Referințe
NU SUNT	

Teren

Nr cadastral	Suprafața (mp)*	Observații / Referințe
	2.459	480/135 parte(CF 613)

* Suprafața este determinată în planul de proiecție Stereo 70.



Date referitoare la teren

Crt	Categorie folosință	Intravilan	Suprafața (mp)	Tarla	Parcelă	Nr. topo	Observații / Referințe
1	pasune	NU	2.459	-	-	-	

Lungime Segmente

1) Valorile lungimilor segmentelor sunt obținute din proiecție în plan.

Punct început	X / Y	Punct sfârșit	X / Y	Lungime segment	Punct început	X / Y	Punct sfârșit	X / Y	Lungime segment	Punct început	X / Y	Punct sfârșit	X / Y	Lungime segment
1	507.033,76 647.514,026	2	507.037,692 647.513,293	4.0	2	507.037,692 647.513,293	3	507.055,212 647.524,653	20.88	3	507.055,212 647.524,653	4	507.067,938 647.535,586	16.77
4	507.067,938 647.535,586	5	507.076,061 647.544,587	12.12	5	507.076,061 647.544,587	6	507.082,234 647.554,659	11.81	6	507.082,234 647.554,659	7	507.087,4 647.565,38	11.90
7	507.087,4 647.565,38	8	507.090,844 647.580,106	15.12	8	507.090,844 647.580,106	9	507.091,334 647.593,544	13.44	9	507.091,334 647.593,544	10	507.090,735 647.602,169	8.646
10	507.090,735 647.602,169	11	507.091,91 647.616,206	14.08	11	507.091,91 647.616,206	12	507.096,537 647.634,941	19.29	12	507.096,537 647.634,941	13	507.101,277 647.661,42	26.9
13	507.101,277 647.661,42	14	507.105,644 647.689,811	28.72	14	507.105,644 647.689,811	15	507.116,887 647.710,636	23.66	15	507.116,887 647.710,636	16	507.131,513 647.730,325	24.52
16	507.131,513 647.730,325	17	507.142,041 647.755,536	27.32	17	507.142,041 647.755,536	18	507.143,091 647.779,483	23.97	18	507.143,091 647.779,483	19	507.137,756 647.796,074	17.42

Punct început	X / Y	Punct sfârșit	X / Y	Lungime segment	Punct început	X / Y	Punct sfârșit	X / Y	Lungime segment	Punct început	X / Y	Punct sfârșit	X / Y	Lungime segment
19	507.137,756 647.796,074	20	507.133,225 647.806,18	11.075	20	507.133,225 647.806,18	21	507.120,165 647.824,143	22.209	21	507.120,165 647.824,143	22	507.110,84 647.833,449	13.174
22	507.110,84 647.833,449	23	507.099,701 647.838,847	12.378	23	507.099,701 647.838,847	24	507.085,175 647.848,069	17.206	24	507.085,175 647.848,069	25	507.017,978 647.875,065	72.417
25	507.017,978 647.875,065	26	506.976,237 647.888,988	44.002	26	506.976,237 647.888,988	27	506.968,715 647.891,59	7.959	27	506.968,715 647.891,59	28	506.965,713 647.887,732	4.888
28	506.965,713 647.887,732	29	506.975,126 647.885,669	9.636	29	506.975,126 647.885,669	30	507.016,62 647.871,839	43.738	30	507.016,62 647.871,839	31	507.059,59 647.853,778	46.611
31	507.059,59 647.853,778	32	507.083,464 647.845,015	25.431	32	507.083,464 647.845,015	33	507.097,129 647.836,473	16.115	33	507.097,129 647.836,473	34	507.108,008 647.831,393	12.007
34	507.108,008 647.831,393	35	507.110,512 647.829,451	3.169	35	507.110,512 647.829,451	36	507.110,962 647.828,225	1.306	36	507.110,962 647.828,225	37	507.110,437 647.826,975	1.356
37	507.110,437 647.826,975	38	507.101,376 647.824,412	9.417	38	507.101,376 647.824,412	39	507.076,254 647.820,912	25.365	39	507.076,254 647.820,912	40	507.054,471 647.817,812	22.002
40	507.054,471 647.817,812	41	507.040,183 647.815,104	14.542	41	507.040,183 647.815,104	42	507.034,9 647.811,624	6.326	42	507.034,9 647.811,624	43	507.023,329 647.806,775	12.546
43	507.023,329 647.806,775	44	507.011,502 647.805,618	11.883	44	507.011,502 647.805,618	45	506.996,045 647.804,231	15.519	45	506.996,045 647.804,231	46	506.985,165 647.803,741	10.891
46	506.985,165 647.803,741	47	506.973,881 647.802,265	11.38	47	506.973,881 647.802,265	48	506.963,622 647.801,223	10.312	48	506.963,622 647.801,223	49	506.958,946 647.800,02	4.828
49	506.958,946 647.800,02	50	506.949,149 647.796,739	10.332	50	506.949,149 647.796,739	51	506.941,034 647.793,809	8.628	51	506.941,034 647.793,809	52	506.934,075 647.790,438	7.732
52	506.934,075 647.790,438	53	506.933,993 647.786,939	3.5	53	506.933,993 647.786,939	54	506.942,824 647.790,802	9.639	54	506.942,824 647.790,802	55	506.950,418 647.793,477	8.051
55	506.950,418 647.793,477	56	506.959,768 647.796,618	9.863	56	506.959,768 647.796,618	57	506.964,127 647.797,76	4.506	57	506.964,127 647.797,76	58	506.974,244 647.798,784	10.169
58	506.974,244 647.798,784	59	506.985,078 647.800,242	10.932	59	506.985,078 647.800,242	60	506.996,138 647.800,732	11.071	60	506.996,138 647.800,732	61	507.011,256 647.802,127	15.182
61	507.011,256 647.802,127	62	507.024,187 647.803,382	12.992	62	507.024,187 647.803,382	63	507.037,465 647.809,243	14.514	63	507.037,465 647.809,243	64	507.042,742 647.812,716	6.317
64	507.042,742 647.812,716	65	507.055,179 647.814,384	12.548	65	507.055,179 647.814,384	66	507.076,37 647.817,414	21.407	66	507.076,37 647.817,414	67	507.102,712 647.821,177	26.609
67	507.102,712 647.821,177	68	507.112,984 647.824,295	10.735	68	507.112,984 647.824,295	69	507.115,178 647.824,401	2.197	69	507.115,178 647.824,401	70	507.117,115 647.822,426	2.766
70	507.117,115 647.822,426	71	507.129,864 647.805,204	21.427	71	507.129,864 647.805,204	72	507.134,349 647.795,275	10.895	72	507.134,349 647.795,275	73	507.139,591 647.779,489	16.634
73	507.139,591 647.779,489	74	507.138,576 647.756,03	23.481	74	507.138,576 647.756,03	75	507.128,614 647.732,286	25.749	75	507.128,614 647.732,286	76	507.114,156 647.712,825	24.244
76	507.114,156 647.712,825	77	507.102,148 647.689,968	25.819	77	507.102,148 647.689,968	78	507.097,778 647.661,501	28.8	78	507.097,778 647.661,501	79	507.093,241 647.636,119	25.784
79	507.093,241 647.636,119	80	507.088,429 647.616,571	20.132	80	507.088,429 647.616,571	81	507.087,236 647.602,263	14.358	81	507.087,236 647.602,263	82	507.087,834 647.593,515	8.768
82	507.087,834 647.593,515	83	507.087,425 647.580,852	12.67	83	507.087,425 647.580,852	84	507.084,205 647.566,808	14.408	84	507.084,205 647.566,808	85	507.079,048 647.556,108	11.878
85	507.079,048 647.556,108	86	507.072,79 647.546,889	11.142	86	507.072,79 647.546,889	87	507.065,019 647.538,322	11.566	87	507.065,019 647.538,322	88	507.052,467 647.527,563	16.532
88	507.052,467 647.527,563	1	507.033,76 647.514,026	23.091										

** Lungimile segmentelor sunt determinate în planul de proiecție Stereo 70 și sunt rotunjite la 1 milimetru.

*** Distanța dintre puncte este formată din segmente cumulate ce sunt mai mici decât valoarea 1 milimetru.

**DATE DESPRE IMOBILUL NR. 572**

Oficiul de Cadastru și Publicitate Imobiliară SUCEAVA
Biroul de Cadastru și Publicitate Imobiliară Vatra Dornei

A. Partea I. Descrierea imobilului

TEREN Necunoscut

Adresa: Loc. Tataru, Jud. Suceava

Nr. Crt	Nr cadastral Nr. topografic	Suprafața* (mp)	Observații / Referințe
A1		77.087	Sector cadastral:12 Teren imprejmuit; 463/2 parte(CF 613) ,480/372 parte(CF 613),465/2 parte(CF 31599)

B. Partea II. Proprietari și acte

Inscrieri privitoare la dreptul de proprietate și alte drepturi reale		Referințe
/		
Act Normativ nr. 7, din 13/03/1996 emis de PARLAMENTUL ROMANIEI;		
B1	Intabulare, drept de PROPRIETATE, dobandit prin Lege, cota actuala 1/1, cota initiala 1/1 1) NEIDENTIFICAT NEIDENTIFICAT	A1
Act Administrativ nr. 6190, din 22/08/2022 emis de PRIMARIA COMUNEI POIANA STAMPEI;		
B2	SE NOTEAZA POSESIA FAPTICA IN FAVOAREA LUI 1) VASILUT SILVIU	A1

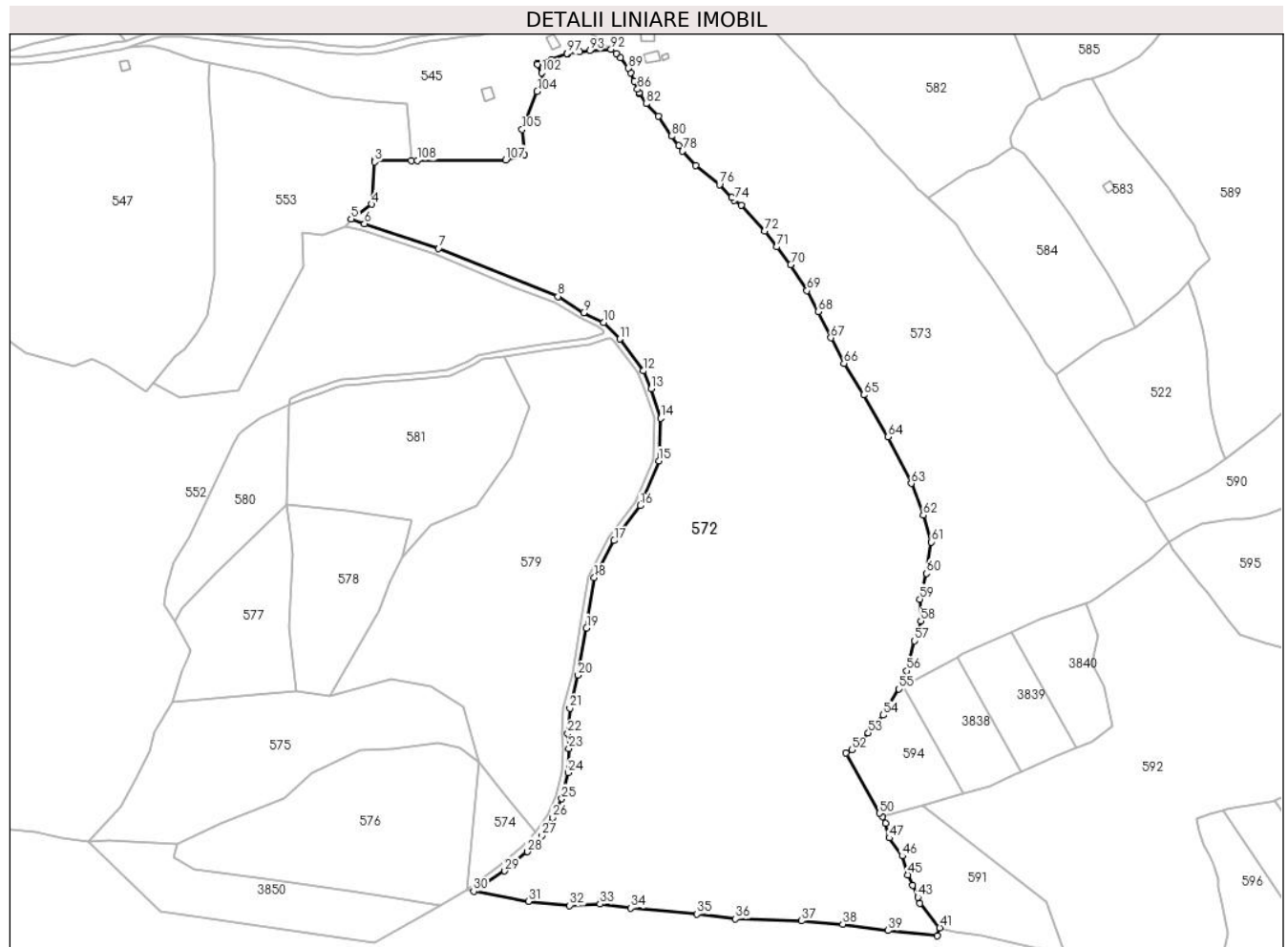
C. Partea III. SARCINI .

Inscrieri privind dezmembramintele dreptului de proprietate, drepturi reale de garanție și sarcini	Referințe
NU SUNT	

Teren

Nr cadastral	Suprafața (mp)*	Observații / Referințe
	77.087	463/2 parte(CF 613) ,480/372 parte(CF 613),465/2 parte(CF 31599)

* Suprafața este determinată în planul de proiecție Stereo 70.



Date referitoare la teren

Crt	Categorie folosință	Intravilan	Suprafața (mp)	Tarla	Parcelă	Nr. topo	Observații / Referințe
1	pasune	NU	77.000	-	-	-	
2	pasune	DA	53	-	-	-	
3	pasune	DA	24	-	-	-	
4	pasune	DA	11	-	-	-	

Lungime Segmente

1) Valorile lungimilor segmentelor sunt obținute din proiecție în plan.

Punct început	X / Y	Punct sfârșit	X / Y	Lungime segment
1	507.002,49 647.924,541	2	506.981,905 647.924,765	20.586
4	506.980,218 647.899,975	5	506.968,715 647.891,59	14.235
7	507.017,978 647.875,065	8	507.085,175 647.848,069	72.417
2	506.981,905 647.924,765	3	506.981,837 647.923,771	0.996
5	506.968,715 647.891,59	6	506.976,237 647.888,988	7.959
8	507.085,175 647.848,069	9	507.099,701 647.838,847	17.206
3	506.981,837 647.923,771	4	506.980,218 647.899,975	23.851
6	506.976,237 647.888,988	7	507.017,978 647.875,065	44.002
9	507.099,701 647.838,847	10	507.110,84 647.833,449	12.378

Punct început	X / Y	Punct sfârșit	X / Y	Lungime segment	Punct început	X / Y	Punct sfârșit	X / Y	Lungime segment	Punct început	X / Y	Punct sfârșit	X / Y	Lungime segment
10	507.110,84 647.833,449	11	507.120,165 647.824,143	13.174	11	507.120,165 647.824,143	12	507.133,225 647.806,18	22.209	12	507.133,225 647.806,18	13	507.137,756 647.796,074	11.075
13	507.137,756 647.796,074	14	507.143,091 647.779,483	17.428	14	507.143,091 647.779,483	15	507.142,041 647.755,536	23.97	15	507.142,041 647.755,536	16	507.131,513 647.730,325	27.321
16	507.131,513 647.730,325	17	507.116,887 647.710,636	24.527	17	507.116,887 647.710,636	18	507.105,644 647.689,811	23.666	18	507.105,644 647.689,811	19	507.101,277 647.661,42	28.725
19	507.101,277 647.661,42	20	507.096,537 647.634,941	26.9	20	507.096,537 647.634,941	21	507.091,91 647.616,206	19.298	21	507.091,91 647.616,206	22	507.090,735 647.602,169	14.086
22	507.090,735 647.602,169	23	507.091,334 647.593,544	8.646	23	507.091,334 647.593,544	24	507.090,844 647.580,106	13.447	24	507.090,844 647.580,106	25	507.087,4 647.565,38	15.123
25	507.087,4 647.565,38	26	507.082,234 647.554,659	11.901	26	507.082,234 647.554,659	27	507.076,061 647.544,587	11.813	27	507.076,061 647.544,587	28	507.067,938 647.535,586	12.124
28	507.067,938 647.535,586	29	507.055,212 647.524,653	16.777	29	507.055,212 647.524,653	30	507.037,692 647.513,293	20.881	30	507.037,692 647.513,293	31	507.068,571 647.507,54	31.41
31	507.068,571 647.507,54	32	507.091,746 647.505,312	23.282	32	507.091,746 647.505,312	33	507.108,95 647.506,019	17.219	33	507.108,95 647.506,019	34	507.126,289 647.503,816	17.478
34	507.126,289 647.503,816	35	507.163,518 647.500,364	37.389	35	507.163,518 647.500,364	36	507.185,19 647.497,678	21.838	36	507.185,19 647.497,678	37	507.222,456 647.496,59	37.282
37	507.222,456 647.496,59	38	507.245,644 647.494,74	23.262	38	507.245,644 647.494,74	39	507.271,228 647.491,198	25.828	39	507.271,228 647.491,198	40	507.298,949 647.488,163	27.887
40	507.298,949 647.488,163	41	507.300,278 647.492,778	4.803	41	507.300,278 647.492,778	42	507.289,127 647.506,56	17.728	42	507.289,127 647.506,56	43	507.288,01 647.510,01	3.626
43	507.288,01 647.510,01	44	507.285,086 647.516,712	7.312	44	507.285,086 647.516,712	45	507.282,4 647.522,549	6.425	45	507.282,4 647.522,549	46	507.279,08 647.533,226	11.181
46	507.279,08 647.533,226	47	507.271,856 647.543,294	12.392	47	507.271,856 647.543,294	48	507.269,855 647.551,599	8.543	48	507.269,855 647.551,599	49	507.267,92 647.555,186	4.076
49	507.267,92 647.555,186	50	507.266,321 647.557,238	2.601	50	507.266,321 647.557,238	51	507.247,579 647.591,038	38.648	51	507.247,579 647.591,038	52	507.250,715 647.592,942	3.669
52	507.250,715 647.592,942	53	507.260,011 647.602,35	13.226	53	507.260,011 647.602,35	54	507.268,411 647.612,43	13.121	54	507.268,411 647.612,43	55	507.277,308 647.627,107	17.163
55	507.277,308 647.627,107	56	507.281,625 647.637,323	11.091	56	507.281,625 647.637,323	57	507.286,123 647.654,17	17.437	57	507.286,123 647.654,17	58	507.289,608 647.665,46	11.816
58	507.289,608 647.665,46	59	507.289,065 647.677,734	12.286	59	507.289,065 647.677,734	60	507.292,937 647.692,12	14.898	60	507.292,937 647.692,12	61	507.295,41 647.709,835	17.887
61	507.295,41 647.709,835	62	507.290,96 647.724,958	15.764	62	507.290,96 647.724,958	63	507.284,203 647.742,836	19.112	63	507.284,203 647.742,836	64	507.271,046 647.768,983	29.271
64	507.271,046 647.768,983	65	507.257,445 647.792,666	27.311	65	507.257,445 647.792,666	66	507.246,342 647.810,465	20.978	66	507.246,342 647.810,465	67	507.238,948 647.824,764	16.098
67	507.238,948 647.824,764	68	507.231,721 647.839,445	16.363	68	507.231,721 647.839,445	69	507.225,489 647.851,298	13.391	69	507.225,489 647.851,298	70	507.216,345 647.866,04	17.348
70	507.216,345 647.866,04	71	507.208,457 647.875,98	12.69	71	507.208,457 647.875,98	72	507.201,586 647.884,875	11.24	72	507.201,586 647.884,875	73	507.188,433 647.899,541	19.7
73	507.188,433 647.899,541	74	507.184,59 647.902,092	4.613	74	507.184,59 647.902,092	75	507.183,035 647.903,728	2.257	75	507.183,035 647.903,728	76	507.176,159 647.910,962	9.98
76	507.176,159 647.910,962	77	507.162,912 647.921,906	17.183	77	507.162,912 647.921,906	78	507.155,489 647.929,868	10.886	78	507.155,489 647.929,868	79	507.153,196 647.932,926	3.822
79	507.153,196 647.932,926	80	507.149,154 647.938,317	6.738	80	507.149,154 647.938,317	81	507.141,68 647.949,5	13.451	81	507.141,68 647.949,5	82	507.134,884 647.956,516	9.768
82	507.134,884 647.956,516	83	507.131,266 647.961,947	6.526	83	507.131,266 647.961,947	84	507.131,192 647.962,059	0.134	84	507.131,192 647.962,059	85	507.130,884 647.962,785	0.789
85	507.130,884 647.962,785	86	507.130,052 647.964,748	2.132	86	507.130,052 647.964,748	87	507.128,147 647.969,241	4.88	87	507.128,147 647.969,241	88	507.126,088 647.973,789	4.992
88	507.126,088 647.973,789	89	507.124,968 647.976,523	2.955	89	507.124,968 647.976,523	90	507.120,286 647.982,467	7.567	90	507.120,286 647.982,467	91	507.117,955 647.984,849	3.333
91	507.117,955 647.984,849	92	507.115,097 647.987,23	3.72	92	507.115,097 647.987,23	93	507.103,099 647.986,383	12.028	93	507.103,099 647.986,383	94	507.097,319 647.985,701	5.82
94	507.097,319 647.985,701	95	507.090,742 647.984,924	6.623	95	507.090,742 647.984,924	96	507.090,566 647.984,903	0.177	96	507.090,566 647.984,903	97	507.090,308 647.984,808	0.275
97	507.090,308 647.984,808	98	507.081,452 647.981,54	9.44	98	507.081,452 647.981,54	99	507.074,812 647.979,358	6.989	99	507.074,812 647.979,358	100	507.073,456 647.978,913	1.427
100	507.073,456 647.978,913	101	507.073,551 647.978,728	0.208	101	507.073,551 647.978,728	102	507.076,036 647.973,91	5.421	102	507.076,036 647.973,91	103	507.077,366 647.968,21	5.853
103	507.077,366 647.968,21	104	507.073,474 647.963,401	6.187	104	507.073,474 647.963,401	105	507.065,046 647.942,108	22.9	105	507.065,046 647.942,108	106	507.066,214 647.928,012	14.144
106	507.066,214 647.928,012	107	507.055,796 647.924,93	10.864	107	507.055,796 647.924,93	108	507.005,861 647.924,566	49.936	108	507.005,861 647.924,566	1	507.002,49 647.924,541	3.371

**** Lungimile segmentelor sunt determinate în planul de proiecție Stereo 70 și sunt rotunjite la 1 milimetru.**

***** Distanța dintre puncte este formată din segmente cumulate ce sunt mai mici decât valoarea 1 milimetru.**

**DATE DESPRE IMOBILUL NR. 573**

Oficiul de Cadastru și Publicitate Imobiliară SUCEAVA
Biroul de Cadastru și Publicitate Imobiliară Vatra Dornei

A. Partea I. Descrierea imobilului

TEREN Necunoscut

Adresa: Loc. Tataru, Nr. 86, Jud. Suceava

Nr. Crt	Nr cadastral Nr. topografic	Suprafața* (mp)	Observații / Referințe
A1	34101	Din acte: 39.441 Masurata: 39.745	Sector cadastral:12 Teren imprejmuit;

Construcții

Crt	Nr cadastral Nr. topografic	Adresa	Observații / Referințe
A1.1	34101-C1	Loc. Tataru, Nr. 86, Jud. Suceava	Nr. niveluri:1; S. construita la sol:96 mp; S. construita desfasurata:166 mp; Casa de locuit din lemn, sistem P+M
A1.2	34101-C2	Loc. Tataru, Nr. 86, Jud. Suceava	Nr. niveluri:1; S. construita la sol:45 mp; S. construita desfasurata:51 mp; Anexa din lemn.
A1.3	34101-C3	Loc. Tataru, Nr. 86, Jud. Suceava	Nr. niveluri:1; S. construita la sol:44 mp; S. construita desfasurata:39 mp; grajd din lemn.
A1.4	34101-C4	Loc. Tataru, Nr. 86, Jud. Suceava	Nr. niveluri:1; S. construita la sol:11 mp; S. construita desfasurata:11 mp; Anexa din lemn.
A1.5	34101-C5	Loc. Tataru, Nr. 86, Jud. Suceava	Nr. niveluri:1; S. construita la sol:9 mp; S. construita desfasurata:9 mp; Anexa din lemn.

B. Partea II. Proprietari și acte

Inscrieri privitoare la dreptul de proprietate și alte drepturi reale	Referințe
15439 / 22/10/2020	
Act Notarial nr. 1335, din 23/09/2020 emis de REY OLTICA VERONICA (act administrativ nr 6988 din 23.09.2020, emis de Primăria comunei Poiana Stampei);	
B1	A1
se notează POSESIA asupra terenului	
1) PRALEA MARIA	
Act Administrativ nr. 7013, din 23/09/2020 emis de Comuna Poiana Stampei (act administrativ nr 6988 din 23.09.2020, emis de Primăria comunei Poiana Stampei);	
B2	A1.1, A1.2, A1.3, A1.4, A1.5
Intabulare, drept de PROPRIETATE, dobandit prin Construire, cota actuala 1/1, cota initiala 1/1	
1) PRALEA MARIA	
/	
Act Normativ nr. 7, din 13/03/1996 emis de PRIMARIA COMUNEI POIANA STAMPEI;	
B3	A1
Intabulare, drept de PROPRIETATE, dobandit prin Lege, cota actuala 1/1, cota initiala 1/1	
1) NEIDENTIFICAT NEIDENTIFICAT	

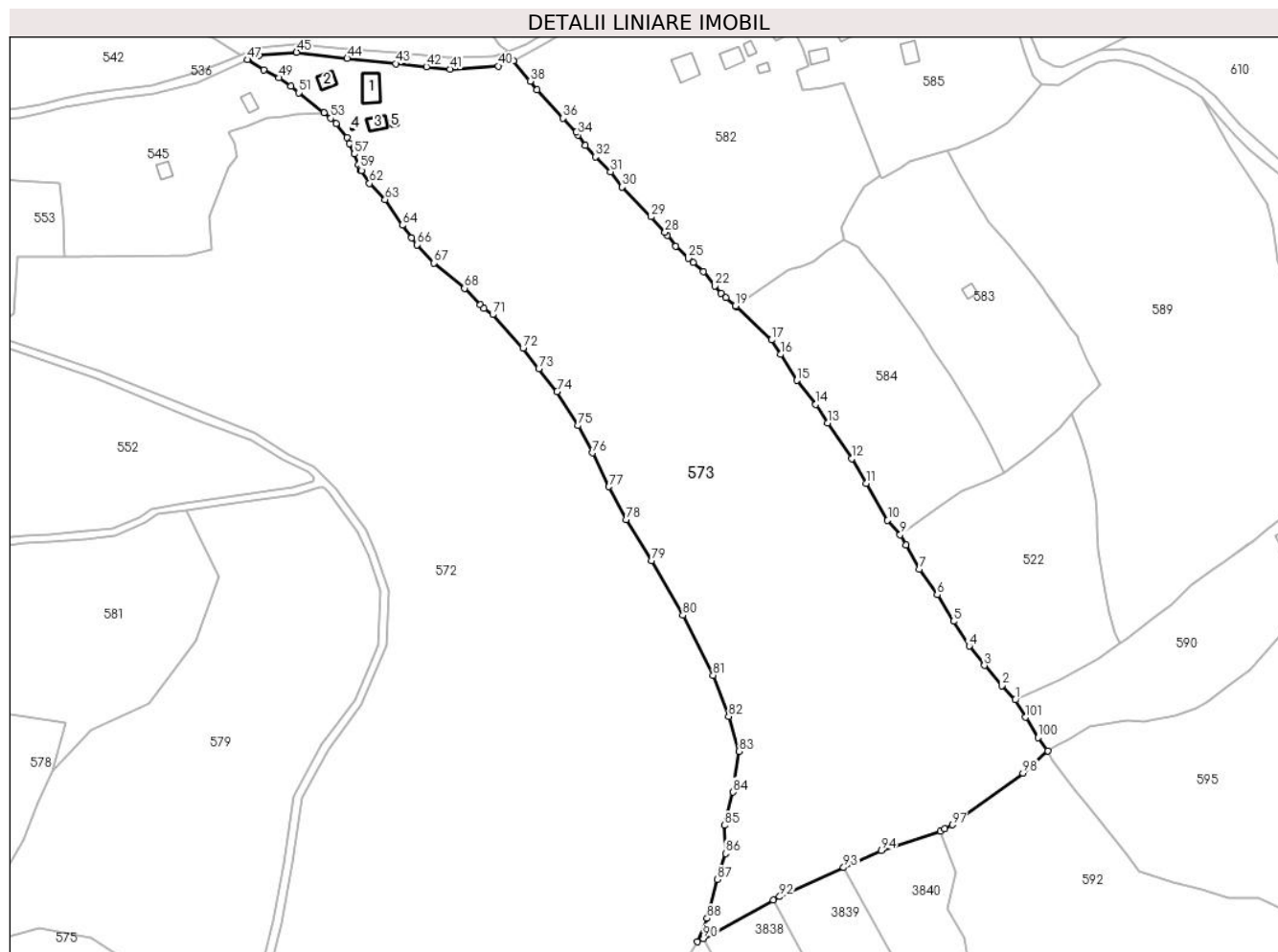
C. Partea III. SARCINI .

Inscrieri privind dezmembramintele dreptului de proprietate, drepturi reale de garanție și sarcini	Referințe
NU SUNT	

Teren

Nr cadastral	Suprafața (mp)*	Observații / Referințe
34101	Din acte: 39.441 Masurata: 39.745	

* Suprafața este determinată în planul de proiecție Stereo 70.



Date referitoare la teren

Crt	Categorie folosință	Intra vilan	Suprafața (mp)	Tarla	Parcelă	Nr. topo	Observații / Referințe
1	curți constructii	DA	1.428	-	-	-	Imprejmuit partial cu gard din lemn.
2	arabil	DA	348	-	-	-	Imprejmuit partial cu gard din lemn.
3	faneata	DA	7.546	-	-	-	Imprejmuit partial cu gard din lemn.
4	faneata	NU	13.794	-	-	-	Imprejmuit partial cu gard din lemn.
5	pasune	NU	16.624	-	-	-	
6	faneata	DA	2	-	-	-	
7	faneata	DA	4	-	-	-	

Date referitoare la construcții

Crt	Număr	Destinație construcție	Supraf. (mp)	Situație juridică	Observații / Referințe
A1.1	34101-C1	construcții de locuințe	96	Cu acte	Nr. niveluri:1; S. construita la sol:96 mp; S. construita desfasurata:166 mp; Casa de locuit din lemn, sistem P+M
A1.2	34101-C2	construcții anexa	45	Cu acte	Nr. niveluri:1; S. construita la sol:45 mp; S. construita desfasurata:51 mp; Anexa din lemn.
A1.3	34101-C3	construcții anexa	44	Cu acte	Nr. niveluri:1; S. construita la sol:44 mp; S. construita desfasurata:39 mp; grajd din lemn.
A1.4	34101-C4	construcții anexa	11	Cu acte	Nr. niveluri:1; S. construita la sol:11 mp; S. construita desfasurata:11 mp; Anexa din lemn.

Crt	Număr	Destinație construcție	Supraf. (mp)	Situație juridică	Observații / Referințe
A1.5	34101-C5	construcții anexa	9	Cu acte	Nr. niveluri:1; S. construita la sol:9 mp; S. construita desfasurata:9 mp; Anexa din lemn.

Lungime Segmente

1) Valorile lungimilor segmentelor sunt obținute din proiecție în plan.

Punct început	X / Y	Punct sfârșit	X / Y	Lungime segment	Punct început	X / Y	Punct sfârșit	X / Y	Lungime segment	Punct început	X / Y	Punct sfârșit	X / Y	Lungime segment
1	507.415,557 647.732,189	2	507.409,744 647.738,318	8.447	2	507.409,744 647.738,318	3	507.402,148 647.747,132	11.636	3	507.402,148 647.747,132	4	507.395,603 647.755,585	10.691
4	507.395,603 647.755,585	5	507.388,672 647.766,288	12.751	5	507.388,672 647.766,288	6	507.381,675 647.777,802	13.473	6	507.381,675 647.777,802	7	507.373,866 647.788,865	13.541
7	507.373,866 647.788,865	8	507.368,041 647.799,548	12.168	8	507.368,041 647.799,548	9	507.365,554 647.803,952	5.058	9	507.365,554 647.803,952	10	507.360,069 647.810,178	8.297
10	507.360,069 647.810,178	11	507.350,752 647.826,251	18.578	11	507.350,752 647.826,251	12	507.344,409 647.836,936	12.426	12	507.344,409 647.836,936	13	507.334,029 647.852,375	18.604
13	507.334,029 647.852,375	14	507.328,849 647.860,483	9.621	14	507.328,849 647.860,483	15	507.320,647 647.870,922	13.276	15	507.320,647 647.870,922	16	507.313,52 647.882,237	13.372
16	507.313,52 647.882,237	17	507.309,598 647.888,539	7.423	17	507.309,598 647.888,539	18	507.294,239 647.903,039	21.122	18	507.294,239 647.903,039	19	507.293,876 647.903,382	0.499
19	507.293,876 647.903,382	20	507.289,806 647.906,892	5.374	20	507.289,806 647.906,892	21	507.287,67 647.908,734	2.821	21	507.287,67 647.908,734	22	507.284,958 647.912,051	4.285
22	507.284,958 647.912,051	23	507.279,994 647.918,124	7.844	23	507.279,994 647.918,124	24	507.275,467 647.922,153	6.06	24	507.275,467 647.922,153	25	507.273,436 647.923,96	2.718
25	507.273,436 647.923,96	26	507.268,058 647.929,282	7.566	26	507.268,058 647.929,282	27	507.264,385 647.933,947	5.937	27	507.264,385 647.933,947	28	507.263,347 647.935,265	1.678
28	507.263,347 647.935,265	29	507.257,261 647.942,007	9.083	29	507.257,261 647.942,007	30	507.244,739 647.954,965	18.02	30	507.244,739 647.954,965	31	507.239,678 647.961,584	8.332
31	507.239,678 647.961,584	32	507.233,036 647.968,04	9.263	32	507.233,036 647.968,04	33	507.228,727 647.972,933	6.52	33	507.228,727 647.972,933	34	507.225,53 647.977,53	5.599
34	507.225,53 647.977,53	35	507.224,692 647.978,734	1.467	35	507.224,692 647.978,734	36	507.219,025 647.984,775	8.283	36	507.219,025 647.984,775	37	507.207,614 647.997,099	16.796
37	507.207,614 647.997,099	38	507.204,675 648.000,865	4.777	38	507.204,675 648.000,865	39	507.197,416 648.009,826	11.532	39	507.197,416 648.009,826	40	507.190,792 648.007,489	7.024
40	507.190,792 648.007,489	41	507.169,869 648.006,115	20.968	41	507.169,869 648.006,115	42	507.159,577 648.007,164	10.345	42	507.159,577 648.007,164	43	507.146,259 648.008,521	13.387
43	507.146,259 648.008,521	44	507.125,2 648.010,791	21.181	44	507.125,2 648.010,791	45	507.103,154 648.013,45	22.206	45	507.103,154 648.013,45	46	507.086,841 648.012,034	16.374
46	507.086,841 648.012,034	47	507.081,811 648.010,24	5.34	47	507.081,811 648.010,24	48	507.088,794 648.005,807	8.271	48	507.088,794 648.005,807	49	507.095,598 648.002,386	7.616
49	507.095,598 648.002,386	50	507.100,816 647.998,652	6.416	50	507.100,816 647.998,652	51	507.104,155 647.995,899	4.328	51	507.104,155 647.995,899	52	507.115,097 647.987,23	13.96
52	507.115,097 647.987,23	53	507.117,955 647.984,849	3.72	53	507.117,955 647.984,849	54	507.120,286 647.982,467	3.333	54	507.120,286 647.982,467	55	507.124,968 647.976,523	7.567
55	507.124,968 647.976,523	56	507.126,088 647.973,789	2.955	56	507.126,088 647.973,789	57	507.128,147 647.969,241	4.992	57	507.128,147 647.969,241	58	507.130,052 647.964,748	4.88
58	507.130,052 647.964,748	59	507.130,884 647.962,785	2.132	59	507.130,884 647.962,785	60	507.131,192 647.962,059	0.789	60	507.131,192 647.962,059	61	507.131,266 647.961,947	0.134
61	507.131,266 647.961,947	62	507.134,884 647.956,516	6.526	62	507.134,884 647.956,516	63	507.141,68 647.949,5	9.768	63	507.141,68 647.949,5	64	507.149,154 647.938,317	13.451
64	507.149,154 647.938,317	65	507.153,196 647.932,926	6.738	65	507.153,196 647.932,926	66	507.155,489 647.929,868	3.822	66	507.155,489 647.929,868	67	507.162,912 647.921,906	10.886
67	507.162,912 647.921,906	68	507.176,159 647.910,962	17.183	68	507.176,159 647.910,962	69	507.183,035 647.903,728	9.98	69	507.183,035 647.903,728	70	507.184,59 647.902,092	2.257
70	507.184,59 647.902,092	71	507.188,433 647.899,541	4.613	71	507.188,433 647.899,541	72	507.201,586 647.884,875	19.7	72	507.201,586 647.884,875	73	507.208,457 647.875,98	11.24
73	507.208,457 647.875,98	74	507.216,345 647.866,04	12.69	74	507.216,345 647.866,04	75	507.225,489 647.851,298	17.348	75	507.225,489 647.851,298	76	507.231,721 647.839,445	13.391
76	507.231,721 647.839,445	77	507.238,948 647.824,764	16.363	77	507.238,948 647.824,764	78	507.246,342 647.810,465	16.098	78	507.246,342 647.810,465	79	507.257,445 647.792,666	20.978
79	507.257,445 647.792,666	80	507.271,046 647.768,983	27.311	80	507.271,046 647.768,983	81	507.284,203 647.742,836	29.271	81	507.284,203 647.742,836	82	507.290,96 647.724,958	19.112
82	507.290,96 647.724,958	83	507.295,41 647.709,835	15.764	83	507.295,41 647.709,835	84	507.292,937 647.692,12	17.887	84	507.292,937 647.692,12	85	507.289,065 647.677,734	14.898
85	507.289,065 647.677,734	86	507.289,608 647.665,46	12.286	86	507.289,608 647.665,46	87	507.286,123 647.654,17	11.816	87	507.286,123 647.654,17	88	507.281,625 647.637,323	17.437

Punct început	X / Y	Punct sfârșit	X / Y	Lungime segment	Punct început	X / Y	Punct sfârșit	X / Y	Lungime segment	Punct început	X / Y	Punct sfârșit	X / Y	Lungime segment
88	507.281,625 647.637,323	89	507.277,308 647.627,107	11.091	89	507.277,308 647.627,107	90	507.279,948 647.628,551	3.009	90	507.279,948 647.628,551	91	507.310,323 647.645,157	34.618
91	507.310,323 647.645,157	92	507.313,143 647.646,699	3.214	92	507.313,143 647.646,699	93	507.340,929 647.659,298	30.509	93	507.340,929 647.659,298	94	507.357,289 647.666,717	17.964
94	507.357,289 647.666,717	95	507.382,957 647.675,161	27.021	95	507.382,957 647.675,161	96	507.384,92 647.676,257	2.248	96	507.384,92 647.676,257	97	507.388,229 647.677,9	3.694
97	507.388,229 647.677,9	98	507.418,925 647.700,415	38.068	98	507.418,925 647.700,415	99	507.429,72 647.710,089	14.495	99	507.429,72 647.710,089	100	507.425,439 647.715,765	7.109
100	507.425,439 647.715,765	101	507.420,042 647.724,591	10.345	101	507.420,042 647.724,591	1	507.415,557 647.732,189	8.823					

** Lungimile segmentelor sunt determinate în planul de proiecție Stereo 70 și sunt rotunjite la 1 milimetru.

*** Distanța dintre puncte este formată din segmente cumulate ce sunt mai mici decât valoarea 1 milimetru.

**DATE DESPRE IMOBILUL NR. 574**

Oficiul de Cadastru și Publicitate Imobiliară SUCEAVA
 Biroul de Cadastru și Publicitate Imobiliară Vatra Dornei

A. Partea I. Descrierea imobilului

TEREN Extravilan

Nr. topografic:480/135_p

Adresa: Jud. Suceava

Nr. Crt	Nr cadastral Nr. topografic	Suprafața* (mp)	Observații / Referințe
A1		1.333	Sector cadastral:12 Teren imprejmuit;

B. Partea II. Proprietari și acte

Inscrieri privitoare la dreptul de proprietate și alte drepturi reale		Referințe
/		
Act Normativ nr. 7, din 13/03/1996 emis de PARLAMENTUL ROMANIEI;		
B1	Intabulare, drept de PROPRIETATE, dobandit prin Lege, cota actuala 1/1, cota initiala 1/1 1) NEIDENTIFICAT NEIDENTIFICAT	A1
Act Administrativ nr. 6188, din 22/08/2022 emis de PRIMARIA COMUNEI POIANA STAMPEI;		
B2	SE NOTEAZA POSESIA FAPTICA IN FAVOAREA LUI 1) VASILUT SILVIU	A1

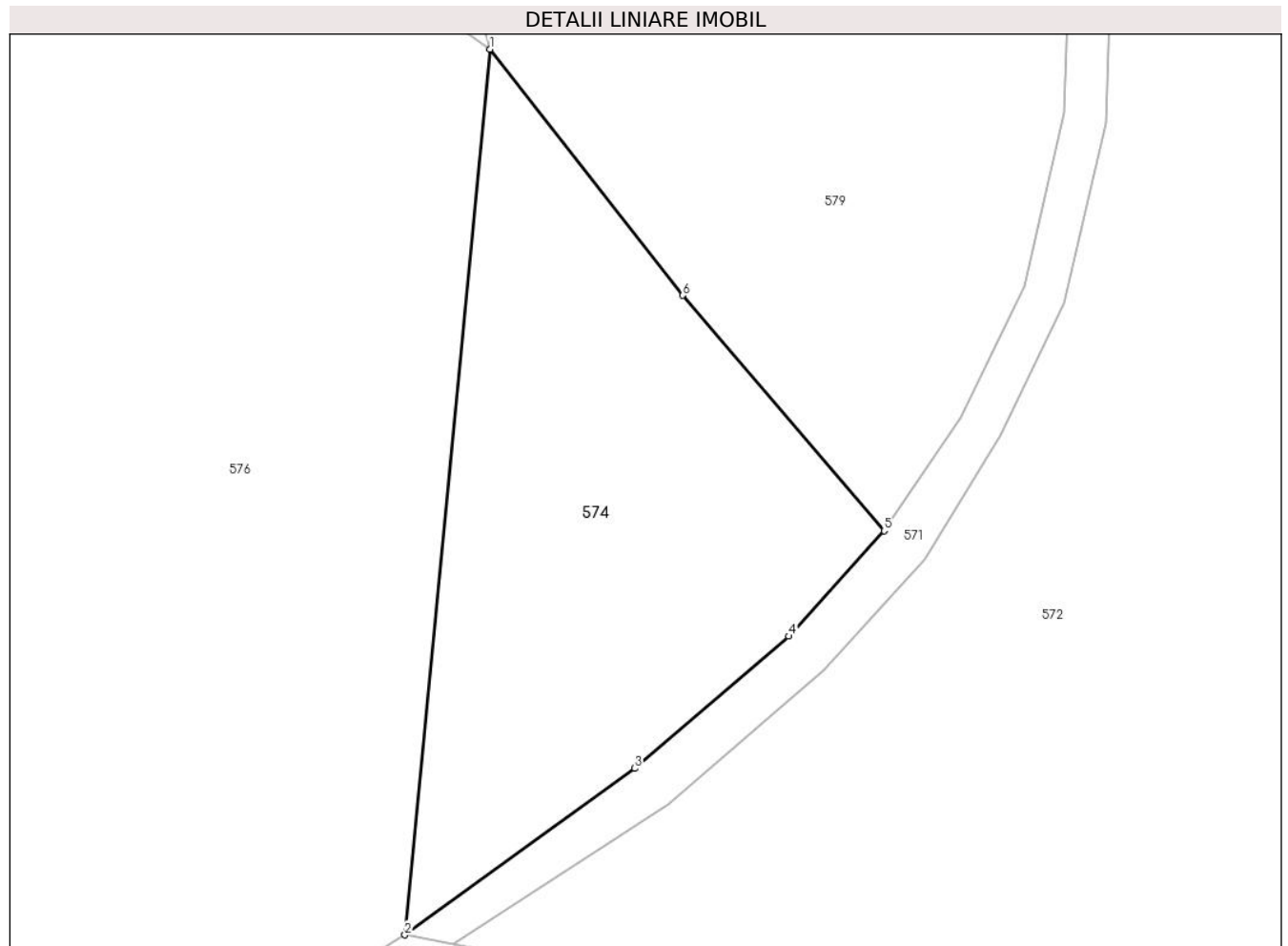
C. Partea III. SARCINI .

Inscrieri privind dezmembramintele dreptului de proprietate, drepturi reale de garanție și sarcini	Referințe
NU SUNT	

Teren

Nr cadastral	Suprafața (mp)*	Observații / Referințe
	1.333	

* Suprafața este determinată în planul de proiecție Stereo 70.



Date referitoare la teren

Crt	Categorie folosință	Intravilan	Suprafața (mp)	Tarla	Parcelă	Nr. topo	Observații / Referințe
1	pașune	NU	1.333	-	-	480/135_p	

Lungime Segmente

1) Valorile lungimilor segmentelor sunt obținute din proiecție în plan.

Punct început	X / Y	Punct sfârșit	X / Y	Lungime segment (** (m)
1	507.040,695 647.586,067	2	507.033,76 647.514,026	72.374
2	507.033,76 647.514,026	3	507.052,467 647.527,563	23.091
3	507.052,467 647.527,563	4	507.065,019 647.538,322	16.532
4	507.065,019 647.538,322	5	507.072,79 647.546,889	11.566
5	507.072,79 647.546,889	6	507.056,399 647.566,038	25.206

Punct început	X / Y	Punct sfârșit	X / Y	Lungime segment (** (m)
6	507.056,399 647.566,038	1	507.040,695 647.586,067	25.451

** Lungimile segmentelor sunt determinate în planul de proiecție Stereo 70 și sunt rotunjite la 1 milimetru.

*** Distanța dintre puncte este formată din segmente cumulate ce sunt mai mici decât valoarea 1 milimetru.

**DATE DESPRE IMOBILUL NR. 575**

Oficiul de Cadastru și Publicitate Imobiliară SUCEAVA
Biroul de Cadastru și Publicitate Imobiliară Vatra Dornei

A. Partea I. Descrierea imobilului

TEREN Extravilan

Adresa: Jud. Suceava

Nr. Crt	Nr cadastral Nr. topografic	Suprafața* (mp)	Observații / Referințe
A1		10.000	Sector cadastral:12 Teren neimprejmuit;

B. Partea II. Proprietari și acte

Inscrieri privitoare la dreptul de proprietate și alte drepturi reale		Referințe
/		
Act Administrativ nr. 139, din 30/08/1996 emis de CJPSDPAT SUCEAVA (CERTIFICAT DE DECES SERIA DM NR. 084425 DIN 14.05.1999);		
B1	Intabulare, drept de PROPRIETATE, dobandit prin Reconstituire, cota actuala 1/1, cota initiala 1/1 1) TARAN ALEXANDRA DEFUNCT:Da	A1

C. Partea III. SARCINI .

Inscrieri privind dezmembramintele dreptului de proprietate, drepturi reale de garanție și sarcini	Referințe
NU SUNT	

Teren

Nr cadastral	Suprafața (mp)*	Observații / Referințe
	10.000	

* Suprafața este determinată în planul de proiecție Stereo 70.



Date referitoare la teren

Crt	Categorie folosință	Intra vilan	Suprafața (mp)	Tarla	Parcelă	Nr. topo	Observații / Referințe
1	padure	NU	10.000	-	-	-	

Lungime Segmente

1) Valorile lungimilor segmentelor sunt obținute din proiecție în plan.

Punct început	X / Y	Punct sfârșit	X / Y	Lungime segment (** (m)
1	506.820,371 647.541,039	2	506.831,999 647.541,882	11.659
3	506.871,048 647.539,9	4	506.895,002 647.551,12	26.452
5	506.931,33 647.565,598	6	506.946,413 647.579,876	20.769
7	506.973,961 647.592,83	8	506.992,021 647.593,112	18.062
9	507.017,776 647.597,034	10	507.029,737 647.593,913	12.361

Punct început	X / Y	Punct sfârșit	X / Y	Lungime segment (** (m)
2	506.831,999 647.541,882	3	506.871,048 647.539,9	39.099
4	506.895,002 647.551,12	5	506.931,33 647.565,598	39.107
6	506.946,413 647.579,876	7	506.973,961 647.592,83	30.442
8	506.992,021 647.593,112	9	507.017,776 647.597,034	26.052
10	507.029,737 647.593,913	11	507.040,695 647.586,067	13.477

Punct început	X / Y	Punct sfârșit	X / Y	Lungime segment (** (m)
11	507.040,695 647.586,067	12	507.031,722 647.617,286	32.483
13	507.013,614 647.628,858	14	506.991,024 647.632,814	22.934
15	506.956,458 647.623,53	16	506.938,023 647.626,159	18.622
17	506.867,934 647.619,649	18	506.857,569 647.603,209	19.435
19	506.855,074 647.591,83	20	506.847,469 647.577,171	16.514
21	506.838,955 647.561,062	1	506.820,371 647.541,039	27.318

Punct început	X / Y	Punct sfârșit	X / Y	Lungime segment (** (m)
12	507.031,722 647.617,286	13	507.013,614 647.628,858	21.49
14	506.991,024 647.632,814	15	506.956,458 647.623,53	35.791
16	506.938,023 647.626,159	17	506.867,934 647.619,649	70.391
18	506.857,569 647.603,209	19	506.855,074 647.591,83	11.649
20	506.847,469 647.577,171	21	506.838,955 647.561,062	18.221

** Lungimile segmentelor sunt determinate în planul de proiecție Stereo 70 și sunt rotunjite la 1 milimetru.

*** Distanța dintre puncte este formată din segmente cumulate ce sunt mai mici decât valoarea 1 milimetru.

**DATE DESPRE IMOBILUL NR. 576**

Oficiul de Cadastru și Publicitate Imobiliară SUCEAVA
Biroul de Cadastru și Publicitate Imobiliară Vatra Dornei

A. Partea I. Descrierea imobilului

TEREN Extravilan

Nr. topografic:480/135_p

Adresa: Jud. Suceava

Nr. Crt	Nr cadastral Nr. topografic	Suprafața* (mp)	Observații / Referințe
A1		10.000	Sector cadastral:12 Teren neimprejmuit;

B. Partea II. Proprietari și acte

Inscrieri privitoare la dreptul de proprietate și alte drepturi reale		Referințe
/		
Act Notarial nr. 6188, din 17/10/1995 emis de NOTARIATUL DE STAT CAMPULUNG MOLDOVENESC (TITLU DE PROPRIETATE NR.614/06.01.1995 EMIS DE CJPSDPAT SUCEAVA);		
B1	Intabulare, drept de PROPRIETATE, dobandit prin Conventie, cota actuala 1/1, cota initiala 1/1 1) VASILUT SILVIU 2) VASILUT FELICIA	A1

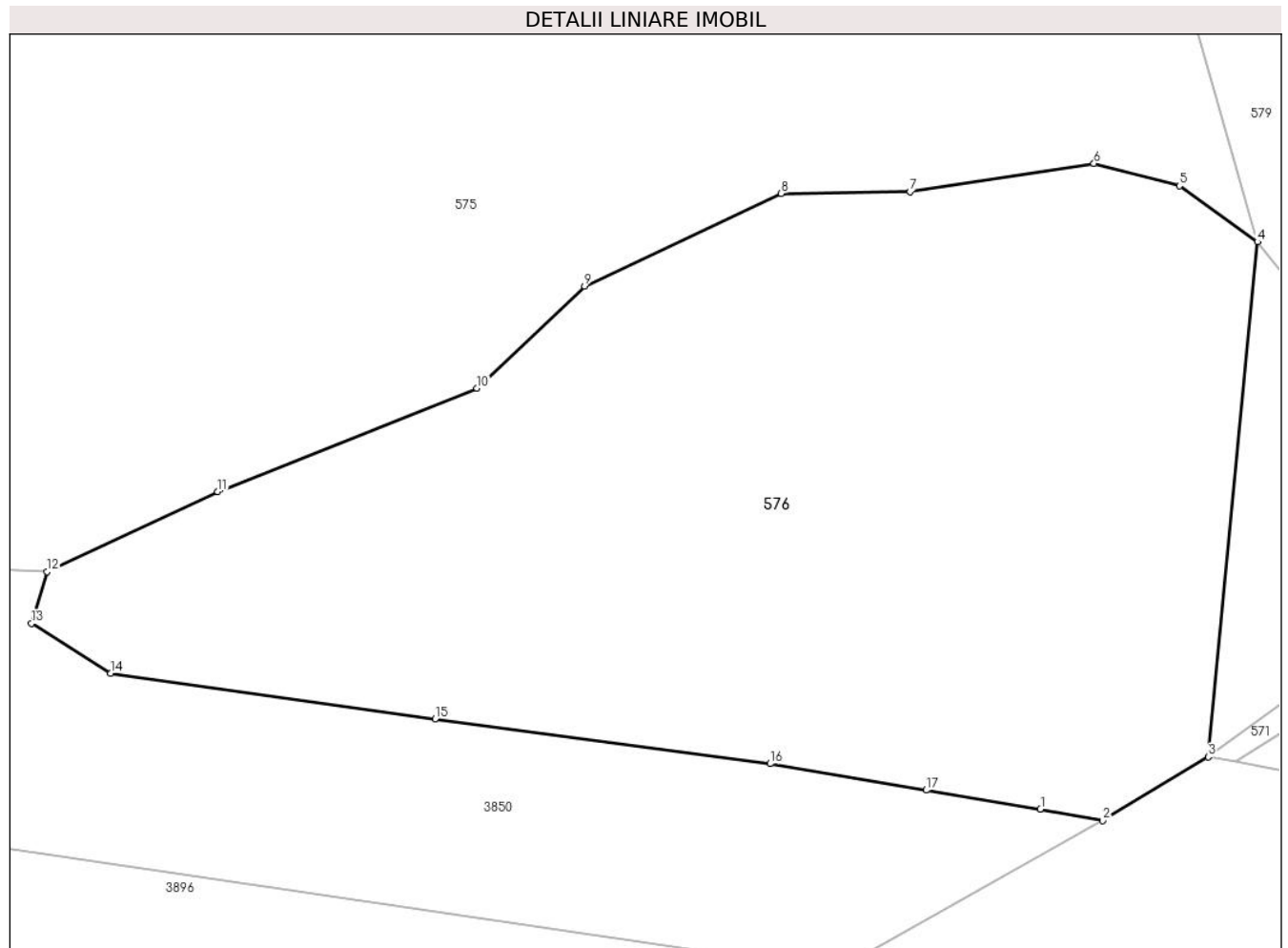
C. Partea III. SARCINI .

Inscrieri privind dezmembramintele dreptului de proprietate, drepturi reale de garanție și sarcini	Referințe
NU SUNT	

Teren

Nr cadastral	Suprafața (mp)*	Observații / Referințe
	10.000	

* Suprafața este determinată în planul de proiecție Stereo 70.



Date referitoare la teren

Crt	Categorie folosință	Intravilan	Suprafața (mp)	Tarla	Parcelă	Nr. topo	Observații / Referințe
1	padure	NU	10.000	-	-	480/135_p	

Lungime Segmente

1) Valorile lungimilor segmentelor sunt obținute din proiecție în plan.

Punct început	X / Y	Punct sfârșit	X / Y	Lungime segment (** (m)
1	507.010,282 647.506,724	2	507.019,011 647.505,078	8.883
2	507.019,011 647.505,078	3	507.033,76 647.514,026	17.251
3	507.033,76 647.514,026	4	507.040,695 647.586,067	72.374
4	507.040,695 647.586,067	5	507.029,737 647.593,913	13.477
5	507.029,737 647.593,913	6	507.017,776 647.597,034	12.361

Punct început	X / Y	Punct sfârșit	X / Y	Lungime segment (** (m)
6	507.017,776 647.597,034	7	506.992,021 647.593,112	26.052
7	506.992,021 647.593,112	8	506.973,961 647.592,83	18.062
8	506.973,961 647.592,83	9	506.946,413 647.579,876	30.442
9	506.946,413 647.579,876	10	506.931,33 647.565,598	20.769
10	506.931,33 647.565,598	11	506.895,002 647.551,12	39.107
11	506.895,002 647.551,12	12	506.871,048 647.539,9	26.452
12	506.871,048 647.539,9	13	506.868,899 647.532,688	7.525
13	506.868,899 647.532,688	14	506.879,991 647.525,721	13.099
14	506.879,991 647.525,721	15	506.925,455 647.519,301	45.915
15	506.925,455 647.519,301	16	506.972,392 647.513,049	47.352
16	506.972,392 647.513,049	17	506.994,265 647.509,349	22.184
17	506.994,265 647.509,349	1	507.010,282 647.506,724	16.231

** Lungimile segmentelor sunt determinate în planul de proiecție Stereo 70 și sunt rotunjite la 1 milimetru.

*** Distanța dintre puncte este formată din segmente cumulate ce sunt mai mici decât valoarea 1 milimetru.

**DATE DESPRE IMOBILUL NR. 577**

Oficiul de Cadastru și Publicitate Imobiliară SUCEAVA
Biroul de Cadastru și Publicitate Imobiliară Vatra Dornei

A. Partea I. Descrierea imobilului

TEREN Extravilan

Adresa: Jud. Suceava

Nr. Crt	Nr cadastral Nr. topografic	Suprafața* (mp)	Observații / Referințe
A1		5.000	Sector cadastral:12 Teren neimprejmuit;

B. Partea II. Proprietari și acte

Inscrieri privitoare la dreptul de proprietate și alte drepturi reale		Referințe
/		
Act Administrativ nr. 141, din 30/08/1996 emis de CJPSDPAT SUCEAVA;		
B1	Intabulare, drept de PROPRIETATE, dobandit prin Reconstituire, cota actuala 1/1, cota initiala 1/1 1) VASILUT ALEXANDRU DEFUNCT:Da	A1

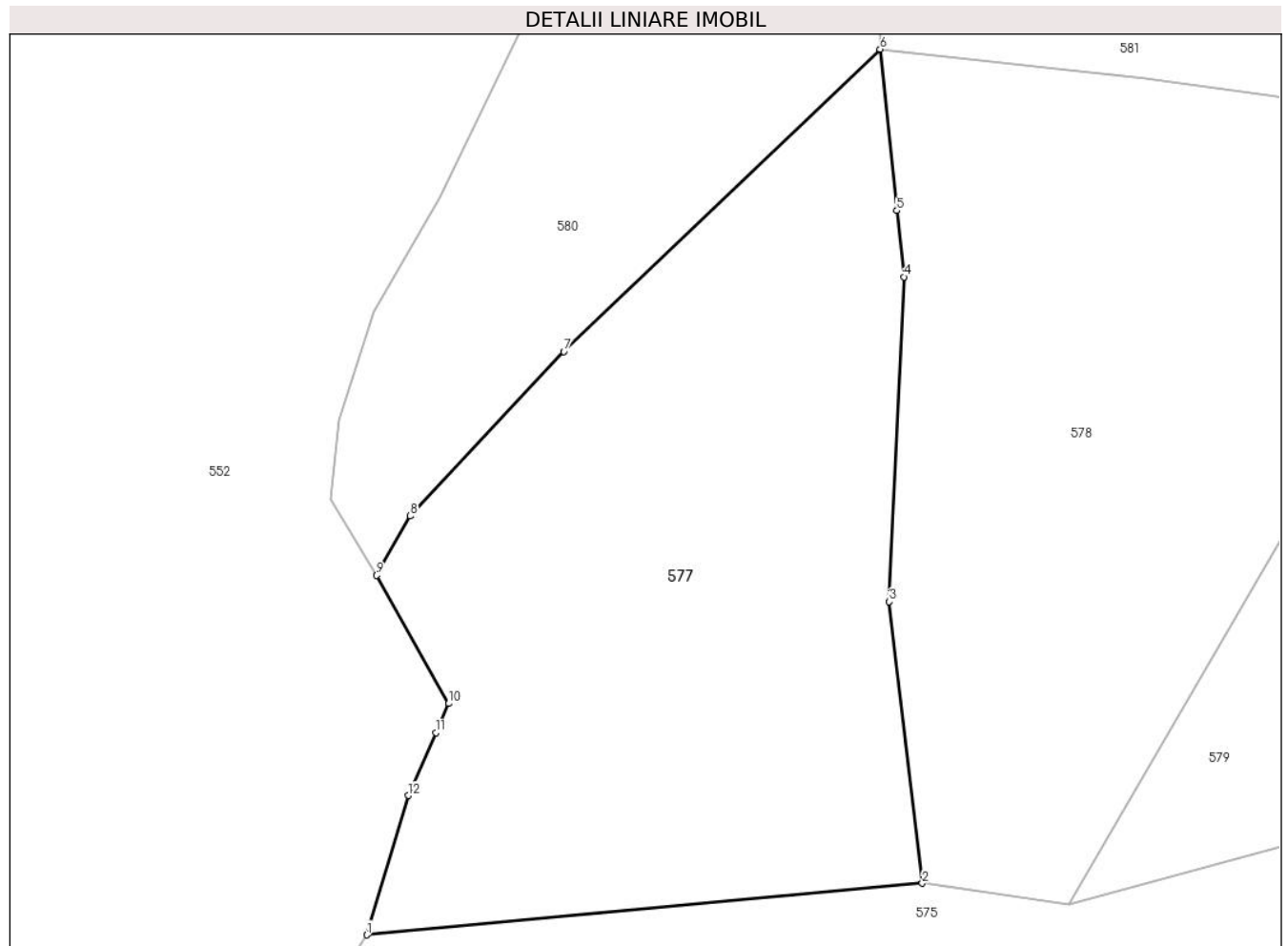
C. Partea III. SARCINI .

Inscrieri privind dezmembramintele dreptului de proprietate, drepturi reale de garanție și sarcini	Referințe
NU SUNT	

Teren

Nr cadastral	Suprafața (mp)*	Observații / Referințe
	5.000	

* Suprafața este determinată în planul de proiecție Stereo 70.



Date referitoare la teren

Crt	Categorie folosință	Intravilan	Suprafața (mp)	Tarla	Parcelă	Nr. topo	Observații / Referințe
1	padure	NU	5.000	-	-	-	

Lungime Segmente

1) Valorile lungimilor segmentelor sunt obținute din proiecție în plan.

Punct început	X / Y	Punct sfârșit	X / Y	Lungime segment (** (m)
1	506.867,934 647.619,649	2	506.938,023 647.626,159	70.391
2	506.938,023 647.626,159	3	506.933,859 647.661,626	35.711
3	506.933,859 647.661,626	4	506.935,696 647.702,548	40.963
4	506.935,696 647.702,548	5	506.934,819 647.710,902	8.4
5	506.934,819 647.710,902	6	506.932,685 647.731,226	20.436

Punct început	X / Y	Punct sfârșit	X / Y	Lungime segment (** (m)
6	506.932,685 647.731,226	7	506.892,788 647.693,142	55.156
7	506.892,788 647.693,142	8	506.873,416 647.672,421	28.366
8	506.873,416 647.672,421	9	506.869,171 647.664,951	8.592
9	506.869,171 647.664,951	10	506.878,274 647.648,79	18.548
10	506.878,274 647.648,79	11	506.876,662 647.645,129	4.0
11	506.876,662 647.645,129	12	506.873,172 647.637,204	8.659
12	506.873,172 647.637,204	1	506.867,934 647.619,649	18.32

** Lungimile segmentelor sunt determinate în planul de proiecție Stereo 70 și sunt rotunjite la 1 milimetru.

*** Distanța dintre puncte este formată din segmente cumulate ce sunt mai mici decât valoarea 1 milimetru.

**DATE DESPRE IMOBILUL NR. 578**

Oficiul de Cadastru și Publicitate Imobiliară SUCEAVA
Biroul de Cadastru și Publicitate Imobiliară Vatra Dornei

A. Partea I. Descrierea imobilului

TEREN Extravilan

Adresa: Jud. Suceava

Nr. Crt	Nr cadastral Nr. topografic	Suprafața* (mp)	Observații / Referințe
A1		5.000	Sector cadastral:12 Teren neimprejmuit;

B. Partea II. Proprietari și acte

Inscrieri privitoare la dreptul de proprietate și alte drepturi reale		Referințe
/		
Act Notarial nr. 138, din 14/09/1998 emis de BNP Nicolai Rotaru (TP 140 DIN 30.08.1996 EMIS DE CJPSDPAT);		
B1	Intabulare, drept de PROPRIETATE, dobandit prin Succesiune, cota actuala 1/1, cota initiala 1/1 1) VASILUT SILVIU	A1

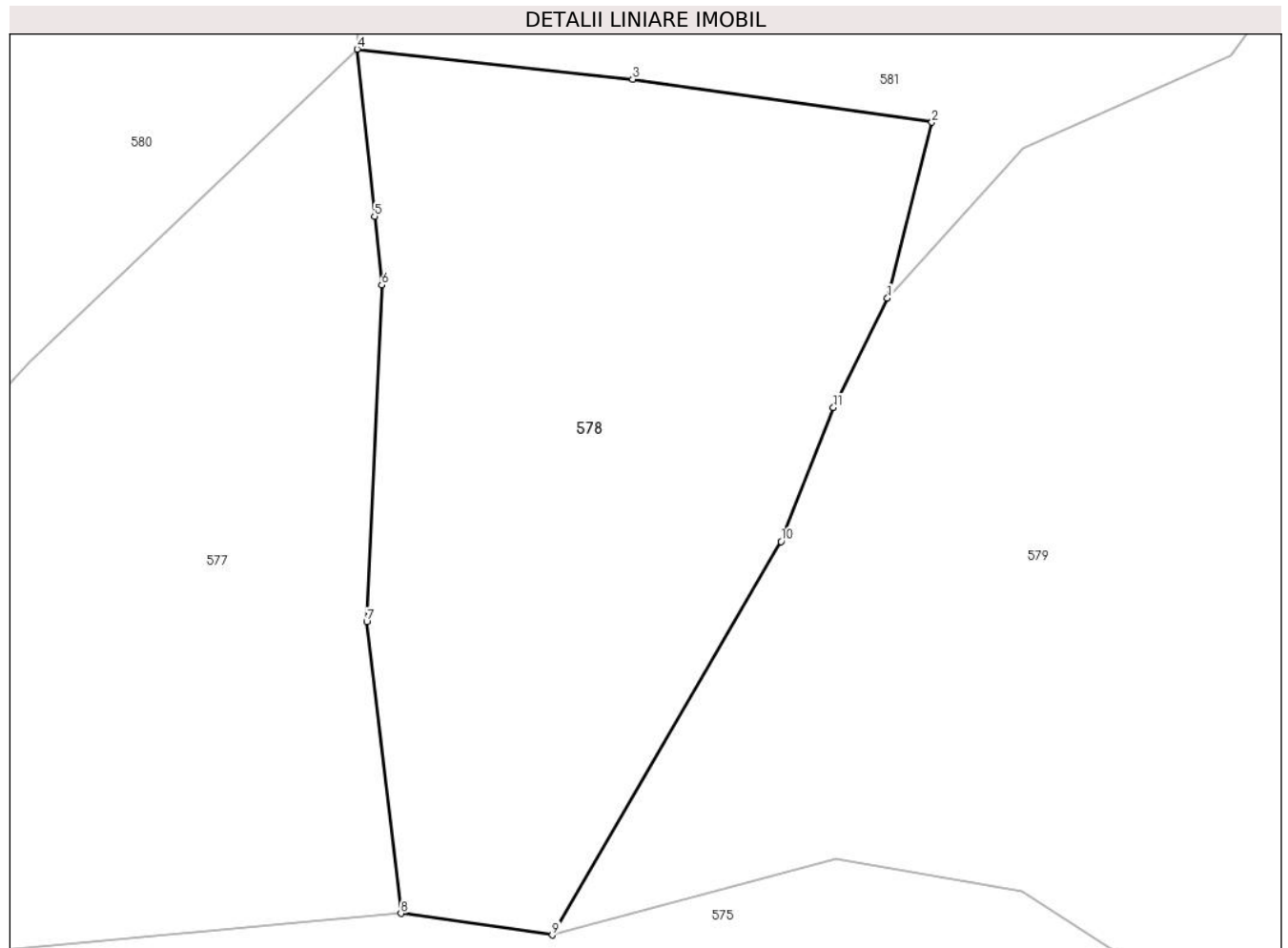
C. Partea III. SARCINI .

Inscrieri privind dezmembramintele dreptului de proprietate, drepturi reale de garanție și sarcini	Referințe
NU SUNT	

Teren

Nr cadastral	Suprafața (mp)*	Observații / Referințe
	5.000	

* Suprafața este determinată în planul de proiecție Stereo 70.



Date referitoare la teren

Crt	Categorie folosință	Intravilan	Suprafața (mp)	Tarla	Parcelă	Nr. topo	Observații / Referințe
1	padure	NU	5.000	-	-	-	

Lungime Segmente

1) Valorile lungimilor segmentelor sunt obținute din proiecție în plan.

Punct început	X / Y	Punct sfârșit	X / Y	Lungime segment (** (m)
1	506.997,268 647.700,978	2	507.002,678 647.722,353	22.049
2	507.002,678 647.722,353	3	506.966,241 647.727,585	36.811
3	506.966,241 647.727,585	4	506.932,685 647.731,226	33.753
4	506.932,685 647.731,226	5	506.934,819 647.710,902	20.436
5	506.934,819 647.710,902	6	506.935,696 647.702,548	8.4

Punct început	X / Y	Punct sfârșit	X / Y	Lungime segment (** (m)
6	506.935,696 647.702,548	7	506.933,859 647.661,626	40.963
7	506.933,859 647.661,626	8	506.938,023 647.626,159	35.711
8	506.938,023 647.626,159	9	506.956,458 647.623,53	18.622
9	506.956,458 647.623,53	10	506.984,304 647.671,365	55.35
10	506.984,304 647.671,365	11	506.990,691 647.687,673	17.514
11	506.990,691 647.687,673	1	506.997,268 647.700,978	14.842

** Lungimile segmentelor sunt determinate în planul de proiecție Stereo 70 și sunt rotunjite la 1 milimetru.

*** Distanța dintre puncte este formată din segmente cumulate ce sunt mai mici decât valoarea 1 milimetru.

**DATE DESPRE IMOBILUL NR. 579**

Oficiul de Cadastru și Publicitate Imobiliară SUCEAVA
Biroul de Cadastru și Publicitate Imobiliară Vatra Dornei

A. Partea I. Descrierea imobilului

TEREN Extravilan

Adresa: Jud. Suceava

Nr. Crt	Nr cadastral Nr. topografic	Suprafața* (mp)	Observații / Referințe
A1		21.698	Sector cadastral:12 Teren neimprejmuit; 480/135 parte(CF 613)

B. Partea II. Proprietari și acte

Inscrieri privitoare la dreptul de proprietate și alte drepturi reale		Referințe
/		
Act Normativ nr. 7, din 13/03/1996 emis de PARLAMENTUL ROMANIEI;		
B1	Intabulare, drept de PROPRIETATE, dobandit prin Lege, cota actuala 1/1, cota initiala 1/1 1) NEIDENTIFICAT NEIDENTIFICAT	A1
Act Administrativ nr. 10134, din 30/11/2022 emis de PRIMARIA COMUNEI POIANA STAMPEI;		
B2	SE NOTEAZA POSESIA FAPTICA IN FAVOAREA LUI 1) VASILUT SERGIU	A1

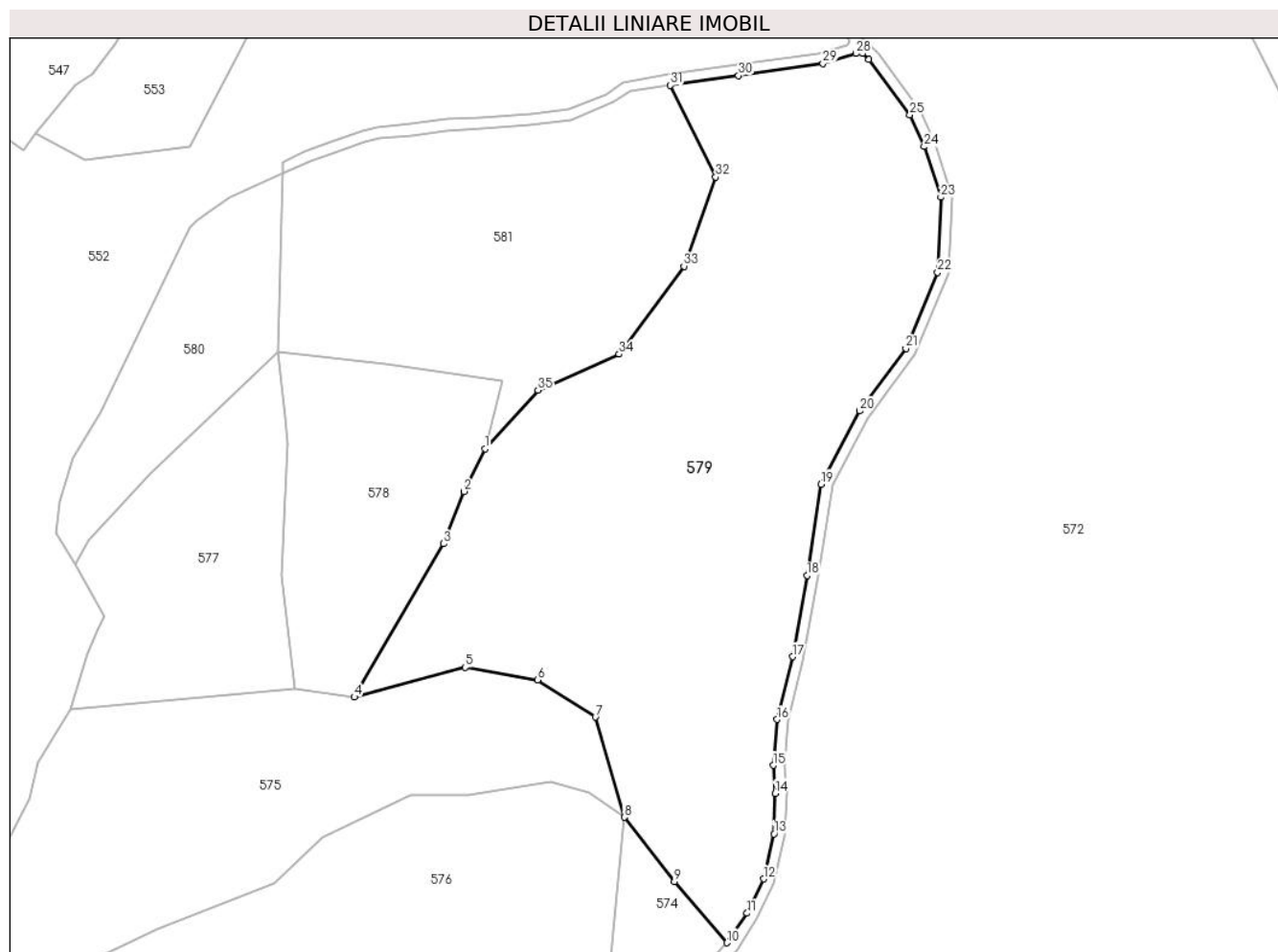
C. Partea III. SARCINI .

Inscrieri privind dezmembramintele dreptului de proprietate, drepturi reale de garanție și sarcini	Referințe
NU SUNT	

Teren

Nr cadastral	Suprafața (mp)*	Observații / Referințe
	21.698	480/135 parte(CF 613)

* Suprafața este determinată în planul de proiecție Stereo 70.



Date referitoare la teren

Crt	Categorie folosință	Intra vilan	Suprafața (mp)	Tarla	Parcelă	Nr. topo	Observații / Referințe
1	pașune	NU	21.698	-	-	-	

Lungime Segmente

1) Valorile lungimilor segmentelor sunt obținute din proiecție în plan.

Punct început	X / Y	Punct sfârșit	X / Y	Lungime segment (** (m)
1	506.997,268 647.700,978	2	506.990,691 647.687,673	14.842
3	506.984,304 647.671,365	4	506.956,458 647.623,53	55.35
5	506.991,024 647.632,814	6	507.013,614 647.628,858	22.934
7	507.031,722 647.617,286	8	507.040,695 647.586,067	32.483
9	507.056,399 647.566,038	10	507.072,79 647.546,889	25.206

Punct început	X / Y	Punct sfârșit	X / Y	Lungime segment (** (m)
2	506.990,691 647.687,673	3	506.984,304 647.671,365	17.514
4	506.956,458 647.623,53	5	506.991,024 647.632,814	35.791
6	507.013,614 647.628,858	7	507.031,722 647.617,286	21.49
8	507.040,695 647.586,067	9	507.056,399 647.566,038	25.451
10	507.072,79 647.546,889	11	507.079,048 647.556,108	11.142

Punct început	X / Y	Punct sfârșit	X / Y	Lungime segment (** (m)
11	507.079,048 647.556,108	12	507.084,205 647.566,808	11.878
13	507.087,425 647.580,852	14	507.087,834 647.593,515	12.67
15	507.087,236 647.602,263	16	507.088,429 647.616,571	14.358
17	507.093,241 647.636,119	18	507.097,778 647.661,501	25.784
19	507.102,148 647.689,968	20	507.114,156 647.712,825	25.819
21	507.128,614 647.732,286	22	507.138,576 647.756,03	25.749
23	507.139,591 647.779,489	24	507.134,349 647.795,275	16.634
25	507.129,864 647.805,204	26	507.117,115 647.822,426	21.427
27	507.115,178 647.824,401	28	507.112,984 647.824,295	2.197
29	507.102,712 647.821,177	30	507.076,37 647.817,414	26.609
31	507.055,179 647.814,384	32	507.069,274 647.785,741	31.923
33	507.059,326 647.757,954	34	507.039,085 647.730,509	34.102
35	507.013,802 647.719,25	1	506.997,268 647.700,978	24.642

Punct început	X / Y	Punct sfârșit	X / Y	Lungime segment (** (m)
12	507.084,205 647.566,808	13	507.087,425 647.580,852	14.408
14	507.087,834 647.593,515	15	507.087,236 647.602,263	8.768
16	507.088,429 647.616,571	17	507.093,241 647.636,119	20.132
18	507.097,778 647.661,501	19	507.102,148 647.689,968	28.8
20	507.114,156 647.712,825	21	507.128,614 647.732,286	24.244
22	507.138,576 647.756,03	23	507.139,591 647.779,489	23.481
24	507.134,349 647.795,275	25	507.129,864 647.805,204	10.895
26	507.117,115 647.822,426	27	507.115,178 647.824,401	2.766
28	507.112,984 647.824,295	29	507.102,712 647.821,177	10.735
30	507.076,37 647.817,414	31	507.055,179 647.814,384	21.407
32	507.069,274 647.785,741	33	507.059,326 647.757,954	29.514
34	507.039,085 647.730,509	35	507.013,802 647.719,25	27.677

** Lungimile segmentelor sunt determinate în planul de proiecție Stereo 70 și sunt rotunjite la 1 milimetru.

*** Distanța dintre puncte este formată din segmente cumulate ce sunt mai mici decât valoarea 1 milimetru.

**DATE DESPRE IMOBILUL NR. 580**

Oficiul de Cadastru și Publicitate Imobiliară SUCEAVA
Biroul de Cadastru și Publicitate Imobiliară Vatra Dornei

A. Partea I. Descrierea imobilului

TEREN Extravilan

Adresa: Jud. Suceava

Nr. Crt	Nr cadastral Nr. topografic	Suprafața* (mp)	Observații / Referințe
A1		3.521	Sector cadastral:12 Teren neimprejmuit; 480/135 parte(CF 613)

B. Partea II. Proprietari și acte

Inscrieri privitoare la dreptul de proprietate și alte drepturi reale		Referințe
/		
Act Normativ nr. 7, din 13/03/1996 emis de PARLAMENTUL ROMANIEI;		
B1	Intabulare, drept de PROPRIETATE, dobandit prin Lege, cota actuala 1/1, cota initiala 1/1 1) NEIDENTIFICAT NEIDENTIFICAT	A1
Act Administrativ nr. 3257, din 06/04/2023 emis de PRIMARIA COMUNEI POIANA STAMPEI;		
B2	SE NOTEAZA POSESIA FAPTICA IN FAVOAREA LUI 1) VASILUT SERGIU	A1

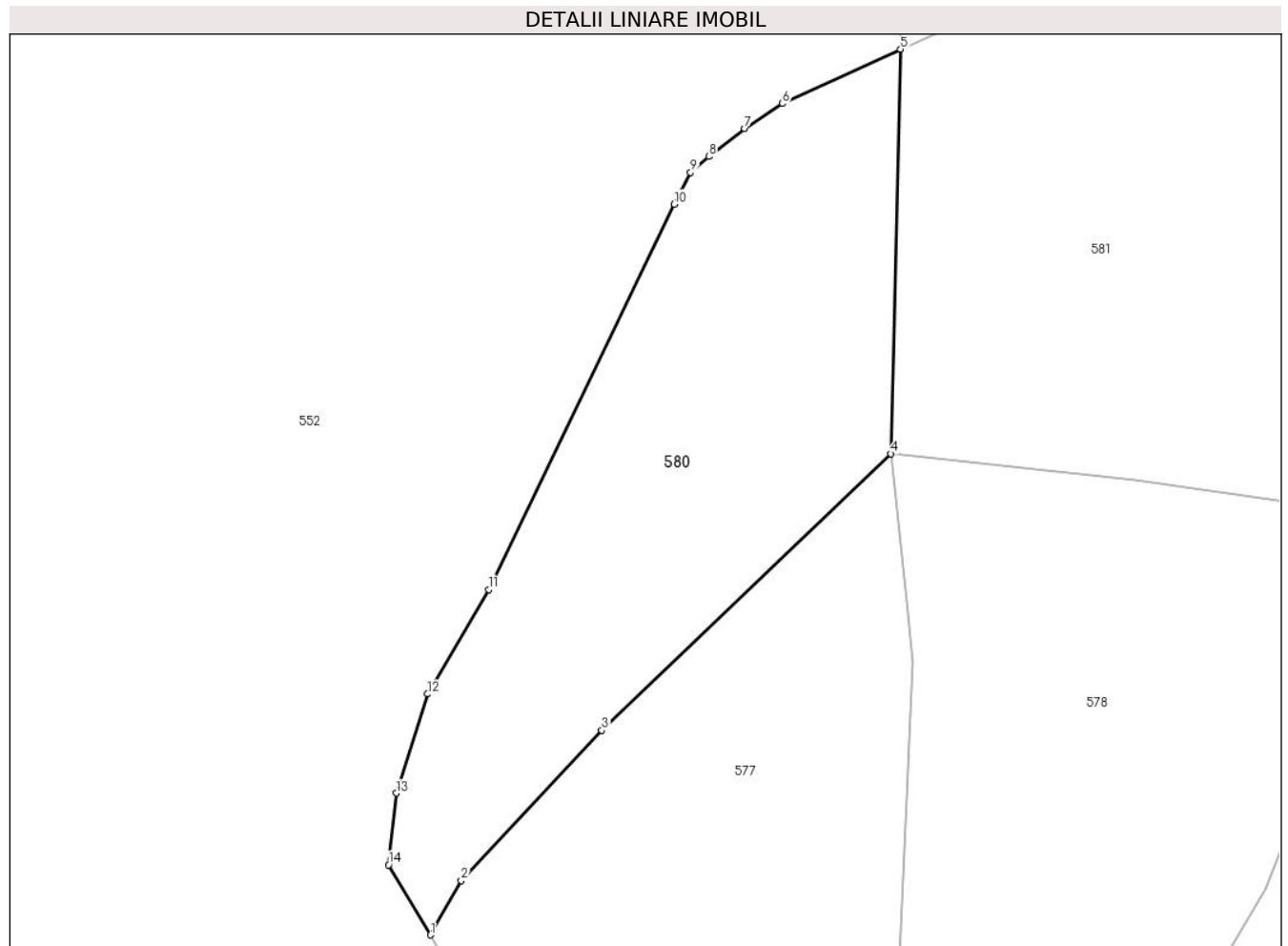
C. Partea III. SARCINI .

Inscrieri privind dezmembramintele dreptului de proprietate, drepturi reale de garanție și sarcini	Referințe
NU SUNT	

Teren

Nr cadastral	Suprafața (mp)*	Observații / Referințe
	3.521	480/135 parte(CF 613)

* Suprafața este determinată în planul de proiecție Stereo 70.



Date referitoare la teren

Crt	Categorie folosință	Intravilan	Suprafața (mp)	Tarla	Parcelă	Nr. topo	Observații / Referințe
1	pasune	NU	3.521	-	-	-	

Lungime Segmente

1) Valorile lungimilor segmentelor sunt obținute din proiecție în plan.

Punct început	X / Y	Punct sfârșit	X / Y	Lungime segment (** (m)
1	506.869,171 647.664,951	2	506.873,416 647.672,421	8.592
2	506.873,416 647.672,421	3	506.892,788 647.693,142	28.366
3	506.892,788 647.693,142	4	506.932,685 647.731,226	55.156
4	506.932,685 647.731,226	5	506.933,993 647.786,939	55.728
5	506.933,993 647.786,939	6	506.917,712 647.779,452	17.92

Punct început	X / Y	Punct sfârșit	X / Y	Lungime segment (** (m)
6	506.917,712 647.779,452	7	506.912,502 647.776,013	6.243
7	506.912,502 647.776,013	8	506.907,548 647.772,149	6.283
8	506.907,548 647.772,149	9	506.905,043 647.769,961	3.326
9	506.905,043 647.769,961	10	506.902,781 647.765,592	4.92
10	506.902,781 647.765,592	11	506.877,174 647.712,529	58.919
11	506.877,174 647.712,529	12	506.868,774 647.698,132	16.668
12	506.868,774 647.698,132	13	506.864,47 647.684,472	14.322
13	506.864,47 647.684,472	14	506.863,38 647.674,602	9.93
14	506.863,38 647.674,602	1	506.869,171 647.664,951	11.255

** Lungimile segmentelor sunt determinate în planul de proiecție Stereo 70 și sunt rotunjite la 1 milimetru.

*** Distanța dintre puncte este formată din segmente cumulate ce sunt mai mici decât valoarea 1 milimetru.

**DATE DESPRE IMOBILUL NR. 581**

Oficiul de Cadastru și Publicitate Imobiliară SUCEAVA
 Biroul de Cadastru și Publicitate Imobiliară Vatra Dornei

A. Partea I. Descrierea imobilului

TEREN Extravilan

Adresa: Jud. Suceava

Nr. Crt	Nr cadastral Nr. topografic	Suprafața* (mp)	Observații / Referințe
A1		9.500	Sector cadastral:12 Teren neimprejmuit; 480/135 parte(CF 613)

B. Partea II. Proprietari și acte

Inscrieri privitoare la dreptul de proprietate și alte drepturi reale		Referințe
/		
Act Normativ nr. 7, din 13/03/1996 emis de PARLAMENTUL ROMANIEI;		
B1	Intabulare, drept de PROPRIETATE, dobandit prin Lege, cota actuala 1/1, cota initiala 1/1 1) NEIDENTIFICAT NEIDENTIFICAT	A1
Act Administrativ nr. 6189, din 22/08/2022 emis de PRIMARIA COMUNEI POIANA STAMPEI;		
B2	SE NOTEAZA POSESIA FAPTICA IN FAVOAREA LUI 1) VASILUT SILVIU	A1

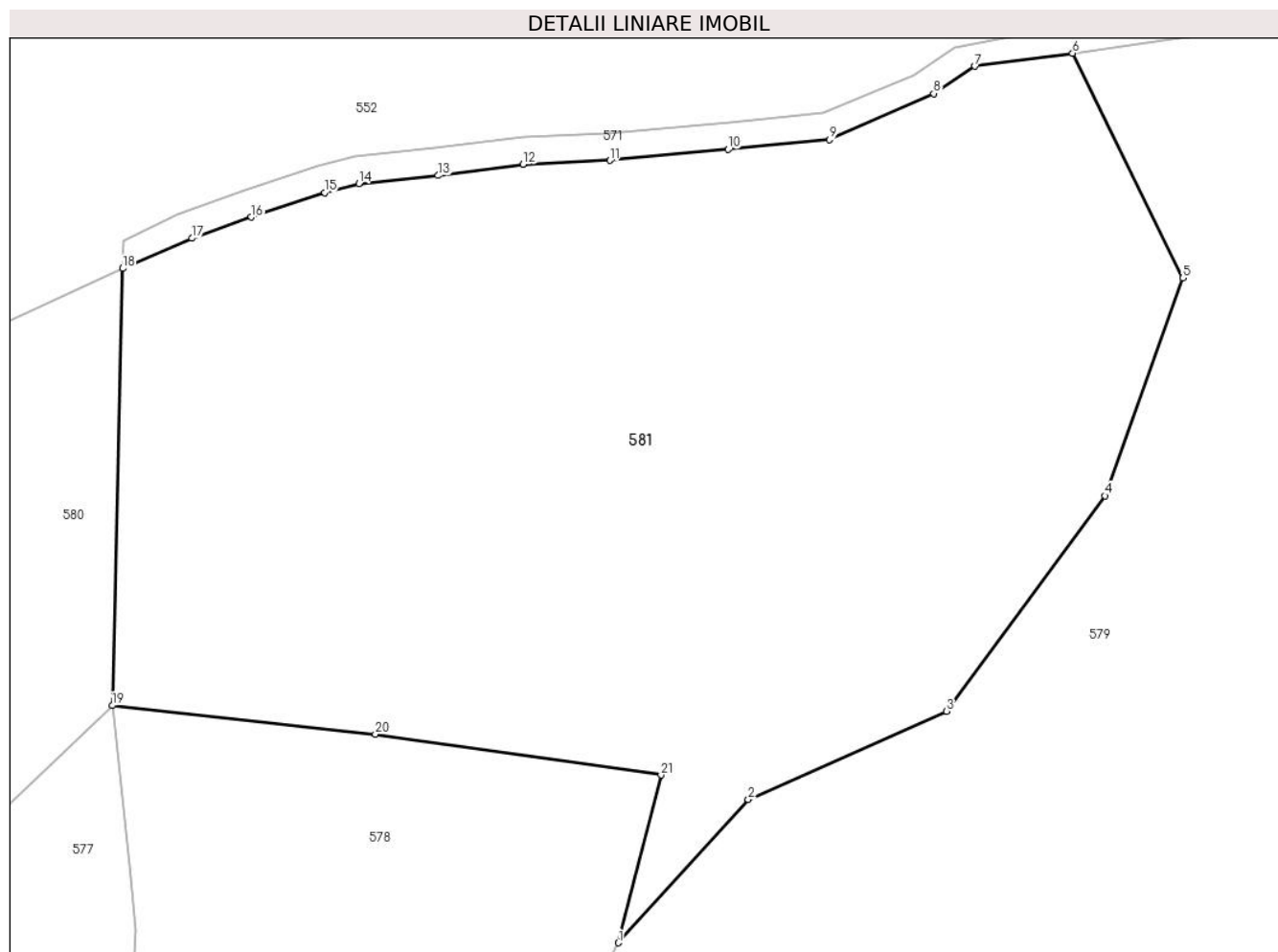
C. Partea III. SARCINI .

Inscrieri privind dezmembramintele dreptului de proprietate, drepturi reale de garanție și sarcini	Referințe
NU SUNT	

Teren

Nr cadastral	Suprafața (mp)*	Observații / Referințe
	9.500	480/135 parte(CF 613)

* Suprafața este determinată în planul de proiecție Stereo 70.



Date referitoare la teren

Crt	Categorie folosință	Intra vilan	Suprafața (mp)	Tarla	Parcelă	Nr. topo	Observații / Referințe
1	pașune	NU	9.500	-	-	-	

Lungime Segmente

1) Valorile lungimilor segmentelor sunt obținute din proiecție în plan.

Punct început	X / Y	Punct sfârșit	X / Y	Lungime segment (** (m)
1	506.997,268 647.700,978	2	507.013,802 647.719,25	24.642
3	507.039,085 647.730,509	4	507.059,326 647.757,954	34.102
5	507.069,274 647.785,741	6	507.055,179 647.814,384	31.923
7	507.042,742 647.812,716	8	507.037,465 647.809,243	6.317
9	507.024,187 647.803,382	10	507.011,256 647.802,127	12.992

Punct început	X / Y	Punct sfârșit	X / Y	Lungime segment (** (m)
2	507.013,802 647.719,25	3	507.039,085 647.730,509	27.677
4	507.059,326 647.757,954	5	507.069,274 647.785,741	29.514
6	507.055,179 647.814,384	7	507.042,742 647.812,716	12.548
8	507.037,465 647.809,243	9	507.024,187 647.803,382	14.514
10	507.011,256 647.802,127	11	506.996,138 647.800,732	15.182

Punct început	X / Y	Punct sfârșit	X / Y	Lungime segment (** (m)
11	506.996,138 647.800,732	12	506.985,078 647.800,242	11.071
13	506.974,244 647.798,784	14	506.964,127 647.797,76	10.169
15	506.959,768 647.796,618	16	506.950,418 647.793,477	9.863
17	506.942,824 647.790,802	18	506.933,993 647.786,939	9.639
19	506.932,685 647.731,226	20	506.966,241 647.727,585	33.753
21	507.002,678 647.722,353	1	506.997,268 647.700,978	22.049

Punct început	X / Y	Punct sfârșit	X / Y	Lungime segment (** (m)
12	506.985,078 647.800,242	13	506.974,244 647.798,784	10.932
14	506.964,127 647.797,76	15	506.959,768 647.796,618	4.506
16	506.950,418 647.793,477	17	506.942,824 647.790,802	8.051
18	506.933,993 647.786,939	19	506.932,685 647.731,226	55.728
20	506.966,241 647.727,585	21	507.002,678 647.722,353	36.811

** Lungimile segmentelor sunt determinate în planul de proiecție Stereo 70 și sunt rotunjite la 1 milimetru.

*** Distanța dintre puncte este formată din segmente cumulate ce sunt mai mici decât valoarea 1 milimetru.

**DATE DESPRE IMOBILUL NR. 582**

Oficiul de Cadastru și Publicitate Imobiliară SUCEAVA
Biroul de Cadastru și Publicitate Imobiliară Vatra Dornei

A. Partea I. Descrierea imobilului

TEREN Necunoscut

Adresa: Loc. Tataru, Nr. 84, Jud. Suceava

Nr. Crt	Nr cadastral Nr. topografic	Suprafața* (mp)	Observații / Referințe
A1		Din acte: 18.630 Masurata: 12.979	Sector cadastral:12 Teren imprejmuit; DIFERENTA DE TEREN SE REGASESTE LA ID 562

Construcții

Crt	Nr cadastral Nr. topografic	Adresa	Observații / Referințe
A1.1		Loc. Tataru, Nr. 84, Jud. Suceava	Nr. niveluri:1; S. construita la sol:97 mp; S. construita desfasurata:97 mp;
A1.2		Loc. Tataru, Nr. 84, Jud. Suceava	Nr. niveluri:1; S. construita la sol:65 mp; S. construita desfasurata:65 mp;
A1.3		Loc. Tataru, Nr. 84, Jud. Suceava	Nr. niveluri:1; S. construita la sol:24 mp; S. construita desfasurata:24 mp;
A1.4		Loc. Tataru, Nr. 84, Jud. Suceava	Nr. niveluri:1; S. construita la sol:17 mp; S. construita desfasurata:17 mp;

B. Partea II. Proprietari și acte

Inscrieri privitoare la dreptul de proprietate și alte drepturi reale	Referințe
/	
Act Notarial nr. 1265, din 11/04/2000 emis de BNP Nicolai Rotaru;	
B1	A1, A1.1, A1.2, A1.3, A1.4
Intabulare, drept de PROPRIETATE, dobandit prin Conventie, cota actuala 1/1, cota initiala 1/1 1) IVAN CRISTINEL	

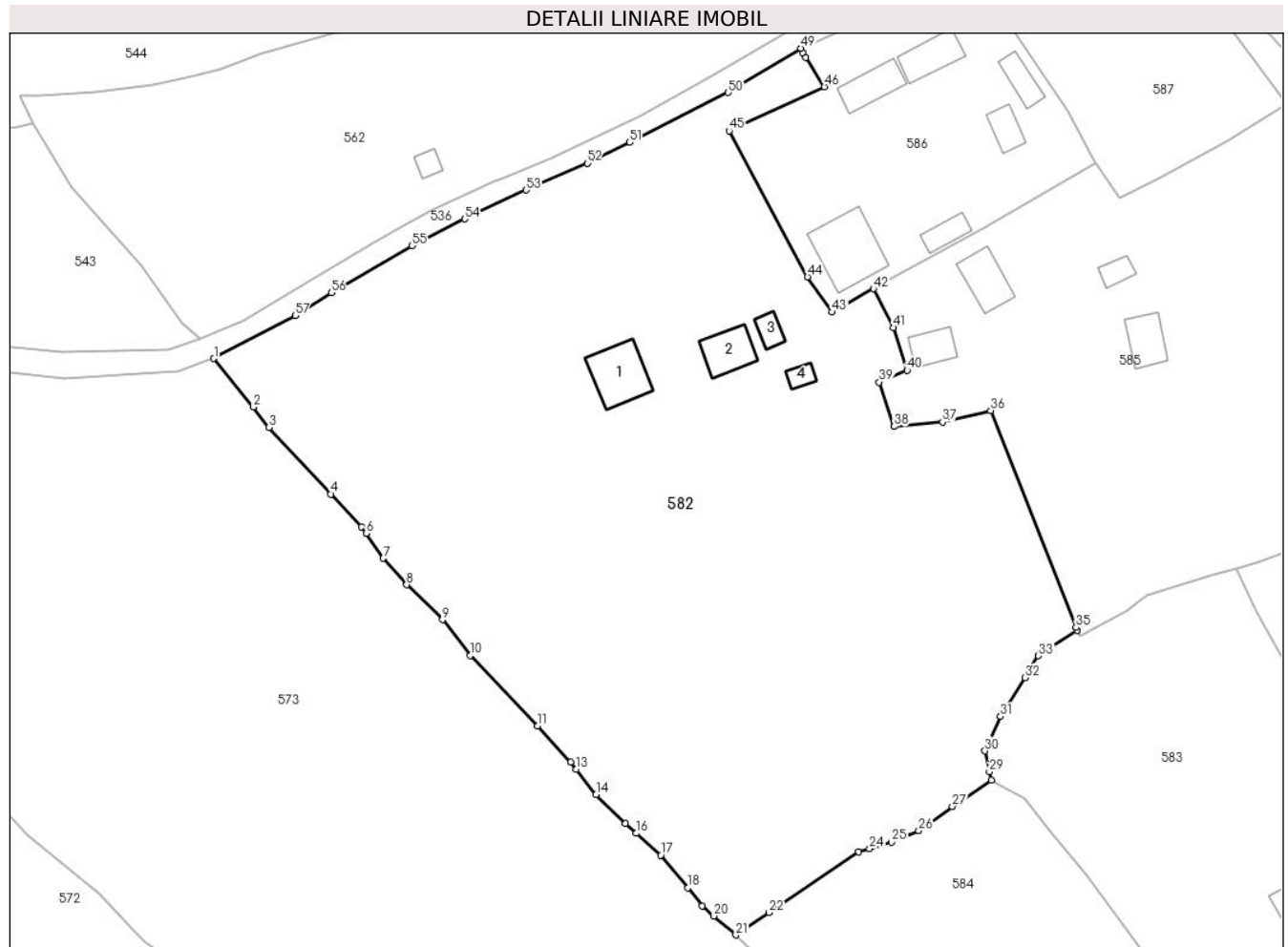
C. Partea III. SARCINI .

Inscrieri privind dezmembramintele dreptului de proprietate, drepturi reale de garanție și sarcini	Referințe
NU SUNT	

Teren

Nr cadastral	Suprafața (mp)*	Observații / Referințe
	Din acte: 18.630 Masurata: 12.979	DIFERENTA DE TEREN SE REGASESTE LA ID 562

* Suprafața este determinată în planul de proiecție Stereo 70.



Date referitoare la teren

Crt	Categorie folosință	Intravilan	Suprafața (mp)	Tarla	Parcelă	Nr. topo	Observații / Referințe
1	curți construcții	DA	817	-	-	-	
2	arabil	DA	240	-	-	-	
3	arabil	DA	119	-	-	-	
4	faneata	DA	11.523	-	-	-	
5	ape statatoare	DA	204	-	-	-	
6	ape statatoare	NU	33	-	-	-	
7	faneata	NU	16	-	-	-	
8	faneata	NU	8	-	-	-	
9	faneata	NU	5	-	-	-	
10	faneata	NU	14	-	-	-	
11	faneata	NU	1	-	-	-	

Date referitoare la construcții

Crt	Număr	Destinație construcție	Supraf. (mp)	Situație juridică	Observații / Referințe
-----	-------	------------------------	--------------	-------------------	------------------------

Crt	Număr	Destinație construcție	Supraf. (mp)	Situație juridică	Observații / Referințe
A1.1		construcții de locuințe	97	Cu acte	Nr. niveluri:1; S. construita la sol:97 mp; S. construita desfasurata:97 mp;
A1.2		construcții anexa	65	Cu acte	Nr. niveluri:1; S. construita la sol:65 mp; S. construita desfasurata:65 mp;
A1.3		construcții anexa	24	Cu acte	Nr. niveluri:1; S. construita la sol:24 mp; S. construita desfasurata:24 mp;
A1.4		construcții anexa	17	Cu acte	Nr. niveluri:1; S. construita la sol:17 mp; S. construita desfasurata:17 mp;

Lungime Segmente

1) Valorile lungimilor segmentelor sunt obținute din proiecție în plan.

Punct început	X / Y	Punct sfârșit	X / Y	Lungime segment	Punct început	X / Y	Punct sfârșit	X / Y	Lungime segment	Punct început	X / Y	Punct sfârșit	X / Y	Lungime segment
1	507.197,416 648.009,826	2	507.204,675 648.000,865	11.532	2	507.204,675 648.000,865	3	507.207,614 647.997,099	4.777	3	507.207,614 647.997,099	4	507.219,025 647.984,775	16.796
4	507.219,025 647.984,775	5	507.224,692 647.978,734	8.283	5	507.224,692 647.978,734	6	507.225,53 647.977,53	1.467	6	507.225,53 647.977,53	7	507.228,727 647.972,933	5.599
7	507.228,727 647.972,933	8	507.233,036 647.968,04	6.52	8	507.233,036 647.968,04	9	507.239,678 647.961,584	9.263	9	507.239,678 647.961,584	10	507.244,739 647.954,965	8.332
10	507.244,739 647.954,965	11	507.257,261 647.942,007	18.02	11	507.257,261 647.942,007	12	507.263,347 647.935,265	9.083	12	507.263,347 647.935,265	13	507.264,385 647.933,947	1.678
13	507.264,385 647.933,947	14	507.268,058 647.929,282	5.937	14	507.268,058 647.929,282	15	507.273,436 647.923,96	7.566	15	507.273,436 647.923,96	16	507.275,467 647.922,153	2.718
16	507.275,467 647.922,153	17	507.279,994 647.918,124	6.06	17	507.279,994 647.918,124	18	507.284,958 647.912,051	7.844	18	507.284,958 647.912,051	19	507.287,67 647.908,734	4.285
19	507.287,67 647.908,734	20	507.289,806 647.906,892	2.821	20	507.289,806 647.906,892	21	507.293,876 647.903,382	5.374	21	507.293,876 647.903,382	22	507.299,977 647.907,503	7.362
22	507.299,977 647.907,503	23	507.316,589 647.918,723	20.046	23	507.316,589 647.918,723	24	507.318,592 647.919,313	2.088	24	507.318,592 647.919,313	25	507.322,634 647.920,504	4.214
25	507.322,634 647.920,504	26	507.327,666 647.922,65	5.47	26	507.327,666 647.922,65	27	507.333,859 647.927,1	7.626	27	507.333,859 647.927,1	28	507.341,071 647.931,937	8.684
28	507.341,071 647.931,937	29	507.340,731 647.933,534	1.633	29	507.340,731 647.933,534	30	507.339,914 647.937,374	3.926	30	507.339,914 647.937,374	31	507.342,801 647.943,714	6.966
31	507.342,801 647.943,714	32	507.347,283 647.950,889	8.46	32	507.347,283 647.950,889	33	507.349,799 647.954,918	4.75	33	507.349,799 647.954,918	34	507.356,921 647.959,679	8.567
34	507.356,921 647.959,679	35	507.356,733 647.960,156	0.513	35	507.356,733 647.960,156	36	507.340,99 648.000,192	43.02	36	507.340,99 648.000,192	37	507.332,073 647.998,083	9.163
37	507.332,073 647.998,083	38	507.323,13 647.997,256	8.981	38	507.323,13 647.997,256	39	507.320,344 648.005,452	8.657	39	507.320,344 648.005,452	40	507.325,527 648.007,638	5.625
40	507.325,527 648.007,638	41	507.322,985 648.015,524	8.286	41	507.322,985 648.015,524	42	507.319,321 648.022,695	8.053	42	507.319,321 648.022,695	43	507.311,67 648.018,365	8.791
43	507.311,67 648.018,365	44	507.307,113 648.024,88	7.951	44	507.307,113 648.024,88	45	507.292,648 648.051,833	30.589	45	507.292,648 648.051,833	46	507.310,225 648.060,007	19.385
46	507.310,225 648.060,007	47	507.306,787 648.065,399	6.395	47	507.306,787 648.065,399	48	507.306,247 648.066,315	1.063	48	507.306,247 648.066,315	49	507.305,894 648.067,095	0.856
49	507.305,894 648.067,095	50	507.292,464 648.058,922	15.721	50	507.292,464 648.058,922	51	507.274,265 648.049,703	20.401	51	507.274,265 648.049,703	52	507.266,42 648.045,881	8.726
52	507.266,42 648.045,881	53	507.255,111 648.040,937	12.342	53	507.255,111 648.040,937	54	507.243,785 648.035,574	12.532	54	507.243,785 648.035,574	55	507.234,0 648.030,617	10.969
55	507.234,0 648.030,617	56	507.219,079 648.021,946	17.258	56	507.219,079 648.021,946	57	507.212,436 648.017,758	7.853	57	507.212,436 648.017,758	1	507.197,416 648.009,826	16.986

** Lungimile segmentelor sunt determinate în planul de proiecție Stereo 70 și sunt rotunjite la 1 milimetru.

*** Distanța dintre puncte este formată din segmente cumulate ce sunt mai mici decât valoarea 1 milimetru.

**DATE DESPRE IMOBILUL NR. 583**

Oficiul de Cadastru și Publicitate Imobiliară SUCEAVA
Biroul de Cadastru și Publicitate Imobiliară Vatra Dornei

A. Partea I. Descrierea imobilului

TEREN Necunoscut

Adresa: Loc. Tataru, Jud. Suceava

Nr. Crt	Nr cadastral Nr. topografic	Suprafața* (mp)	Observații / Referințe
A1		7.108	Sector cadastral:12 Teren imprejmuit; 480/419parte(CF 33349)

Construcții

Crt	Nr cadastral Nr. topografic	Adresa	Observații / Referințe
A1.1		Loc. Tataru, Jud. Suceava	Nr. niveluri:1; S. construita la sol:24 mp; S. construita desfasurata:24 mp;

B. Partea II. Proprietari și acte

Inscrieri privitoare la dreptul de proprietate și alte drepturi reale		Referințe
/		
Act Normativ nr. 7, din 13/03/1996 emis de PARLAMENTUL ROMANIEI;		
B1	Intabulare, drept de PROPRIETATE, dobandit prin Lege, cota actuala 1/1, cota initiala 1/1 1) NEIDENTIFICAT NEIDENTIFICAT	A1
Act Administrativ nr. 6358, din 24/08/2022 emis de PRIMARIA COMUNEI POIANA STAMPEI;		
B2	SE NOTEAZA POSESIA FAPTICA IN FAVOAREA LUI 1) IERIMITA NECULAIE	A1
Act Administrativ nr. 2981, din 31/03/2023 emis de PRIMARIA COMUNEI POIANA STAMPEI;		
B3	Intabulare, drept de PROPRIETATE, dobandit prin Lege, cota actuala 1/1, cota initiala 1/1 1) IERIMITA NECULAIE	A1.1

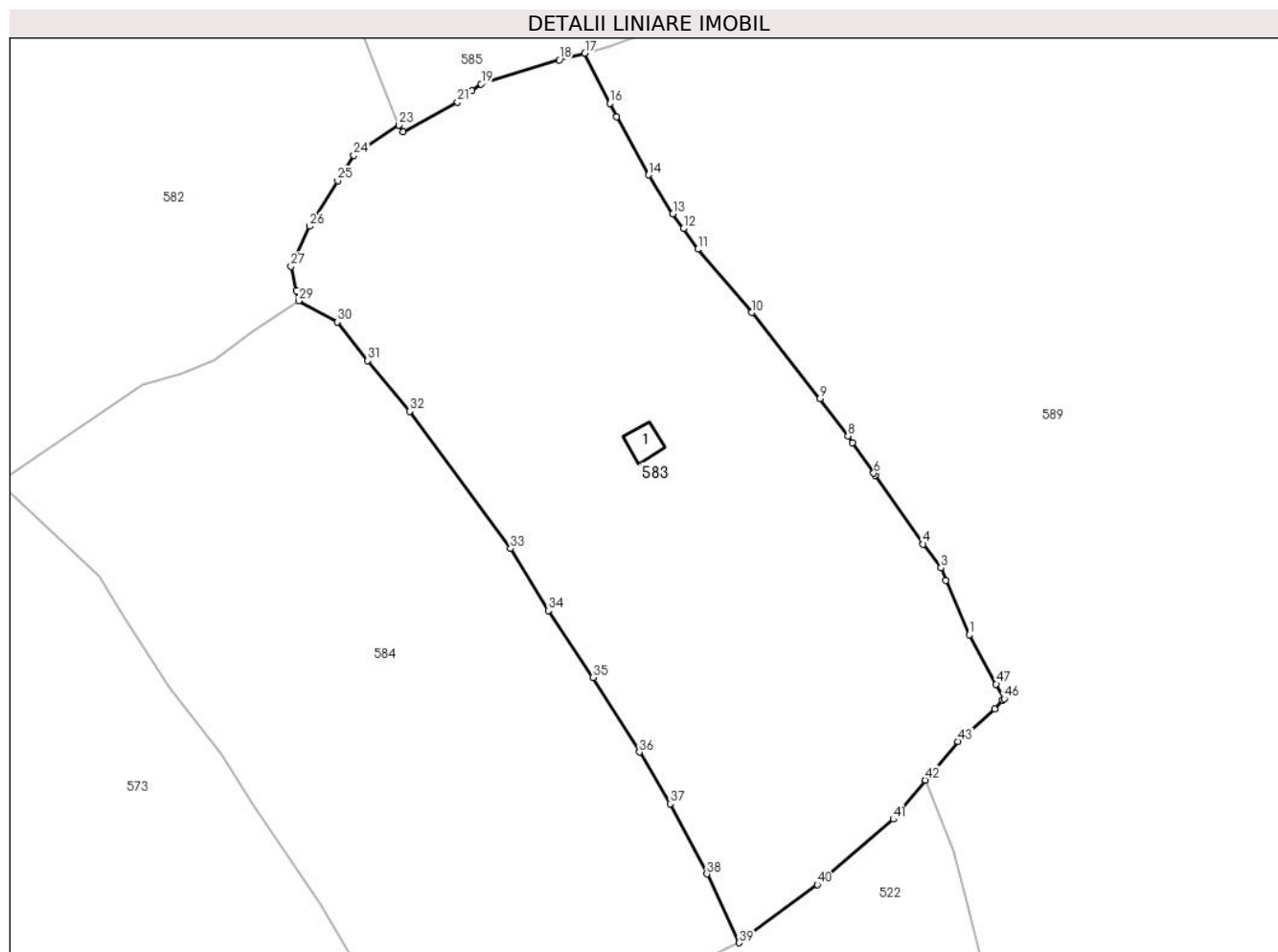
C. Partea III. SARCINI .

Inscrieri privind dezmembramintele dreptului de proprietate, drepturi reale de garanție și sarcini	Referințe
NU SUNT	

Teren

Nr cadastral	Suprafața (mp)*	Observații / Referințe
	7.108	480/419parte(CF 33349)

* Suprafața este determinată în planul de proiecție Stereo 70.



Date referitoare la teren

Crt	Categorie folosință	Intravilan	Suprafața (mp)	Tarla	Parcelă	Nr. topo	Observații / Referințe
1	faneata	NU	6.905	-	-	-	
2	faneata	DA	30	-	-	-	
3	faneata	DA	3	-	-	-	
4	faneata	DA	153	-	-	-	
5	faneata	DA	17	-	-	-	

Date referitoare la construcții

Crt	Număr	Destinație construcție	Supraf. (mp)	Situație juridică	Observații / Referințe
A1.1		construcții anexa	24	Cu acte	Nr. niveluri:1; S. construita la sol:24 mp; S. construita desfasurata:24 mp;

Lungime Segmente

1) Valorile lungimilor segmentelor sunt obținute din proiecție în plan.

Punct început	X / Y	Punct sfârșit	X / Y	Lungime segment
1	507.446,925 647.879,287	2	507.443,303 647.887,873	9.319
2	507.443,303 647.887,873	3	507.442,48 647.889,824	2.117
3	507.442,48 647.889,824	4	507.439,668 647.893,577	4.69

Punct început	X / Y	Punct sfârșit	X / Y	Lungime segment	Punct început	X / Y	Punct sfârșit	X / Y	Lungime segment	Punct început	X / Y	Punct sfârșit	X / Y	Lungime segment
4	507.439,668 647.893,577	5	507.432,084 647.904,473	13.276	5	507.432,084 647.904,473	6	507.431,866 647.904,787	0.382	6	507.431,866 647.904,787	7	507.428,512 647.909,608	5.873
7	507.428,512 647.909,608	8	507.427,809 647.910,618	1.231	8	507.427,809 647.910,618	9	507.423,403 647.916,552	7.391	9	507.423,403 647.916,552	10	507.412,622 647.930,097	17.312
10	507.412,622 647.930,097	11	507.404,099 647.940,094	13.137	11	507.404,099 647.940,094	12	507.401,816 647.943,347	3.974	12	507.401,816 647.943,347	13	507.400,167 647.945,697	2.871
13	507.400,167 647.945,697	14	507.396,343 647.951,824	7.222	14	507.396,343 647.951,824	15	507.391,261 647.960,963	10.457	15	507.391,261 647.960,963	16	507.390,207 647.963,086	2.37
16	507.390,207 647.963,086	17	507.386,273 647.971,013	8.85	17	507.386,273 647.971,013	18	507.382,226 647.969,957	4.183	18	507.382,226 647.969,957	19	507.369,907 647.966,177	12.886
19	507.369,907 647.966,177	20	507.368,447 647.965,057	1.84	20	507.368,447 647.965,057	21	507.366,188 647.963,325	2.847	21	507.366,188 647.963,325	22	507.357,537 647.958,571	9.871
22	507.357,537 647.958,571	23	507.356,921 647.959,679	1.268	23	507.356,921 647.959,679	24	507.349,799 647.954,918	8.567	24	507.349,799 647.954,918	25	507.347,283 647.950,889	4.75
25	507.347,283 647.950,889	26	507.342,801 647.943,714	8.46	26	507.342,801 647.943,714	27	507.339,914 647.937,374	6.966	27	507.339,914 647.937,374	28	507.340,731 647.933,534	3.926
28	507.340,731 647.933,534	29	507.341,071 647.931,937	1.633	29	507.341,071 647.931,937	30	507.347,166 647.928,625	6.937	30	507.347,166 647.928,625	31	507.351,995 647.922,528	7.778
31	507.351,995 647.922,528	32	507.358,654 647.914,549	10.393	32	507.358,654 647.914,549	33	507.374,543 647.892,87	26.878	33	507.374,543 647.892,87	34	507.380,505 647.883,109	11.438
34	507.380,505 647.883,109	35	507.387,523 647.872,523	12.701	35	507.387,523 647.872,523	36	507.394,879 647.860,777	13.859	36	507.394,879 647.860,777	37	507.399,711 647.852,609	9.49
37	507.399,711 647.852,609	38	507.405,53 647.841,553	12.494	38	507.405,53 647.841,553	39	507.410,654 647.830,701	12.001	39	507.410,654 647.830,701	40	507.422,979 647.839,887	15.372
40	507.422,979 647.839,887	41	507.434,944 647.850,2	15.796	41	507.434,944 647.850,2	42	507.440,027 647.856,376	7.999	42	507.440,027 647.856,376	43	507.445,169 647.862,444	7.954
43	507.445,169 647.862,444	44	507.450,946 647.867,596	7.741	44	507.450,946 647.867,596	45	507.452,231 647.868,969	1.881	45	507.452,231 647.868,969	46	507.452,454 647.869,208	0.327
46	507.452,454 647.869,208	47	507.451,19 647.871,512	2.628	47	507.451,19 647.871,512	1	507.446,925 647.879,287	8.868					

** Lungimile segmentelor sunt determinate în planul de proiecție Stereo 70 și sunt rotunjite la 1 milimetru.

*** Distanța dintre puncte este formată din segmente cumulate ce sunt mai mici decât valoarea 1 milimetru.

**DATE DESPRE IMOBILUL NR. 584**

Oficiul de Cadastru și Publicitate Imobiliară SUCEAVA
Biroul de Cadastru și Publicitate Imobiliară Vatra Dornei

A. Partea I. Descrierea imobilului

TEREN Extravilan

Adresa: Jud. Suceava, zona Tataru

Nr. Crt	Nr cadastral Nr. topografic	Suprafața* (mp)	Observații / Referințe
A1	34064	Din acte: 6.762 Masurata: 6.750	Sector cadastral:12 Teren imprejmuit;

B. Partea II. Proprietari și acte

Inscrieri privitoare la dreptul de proprietate și alte drepturi reale		Referințe
2222 / 15/02/2021		
Act Notarial nr. 210, din 28/01/2021 emis de Vasilit Niculina (act administrativ nr 995 din 08.02.2021, emis de Primăria Poiana Stampei);		
B1	se notează POSESIA asupra imobilului 1) CHIFORESCU DOREL-TEODOR	A1
/		
Act Normativ nr. 7, din 13/03/1996 emis de PARLAMENTUL ROMANIEI;		
B2	Intabulare, drept de PROPRIETATE, dobandit prin Lege, cota actuala 1/1, cota initiala 1/1 1) NEIDENTIFICAT NEIDENTIFICAT	A1

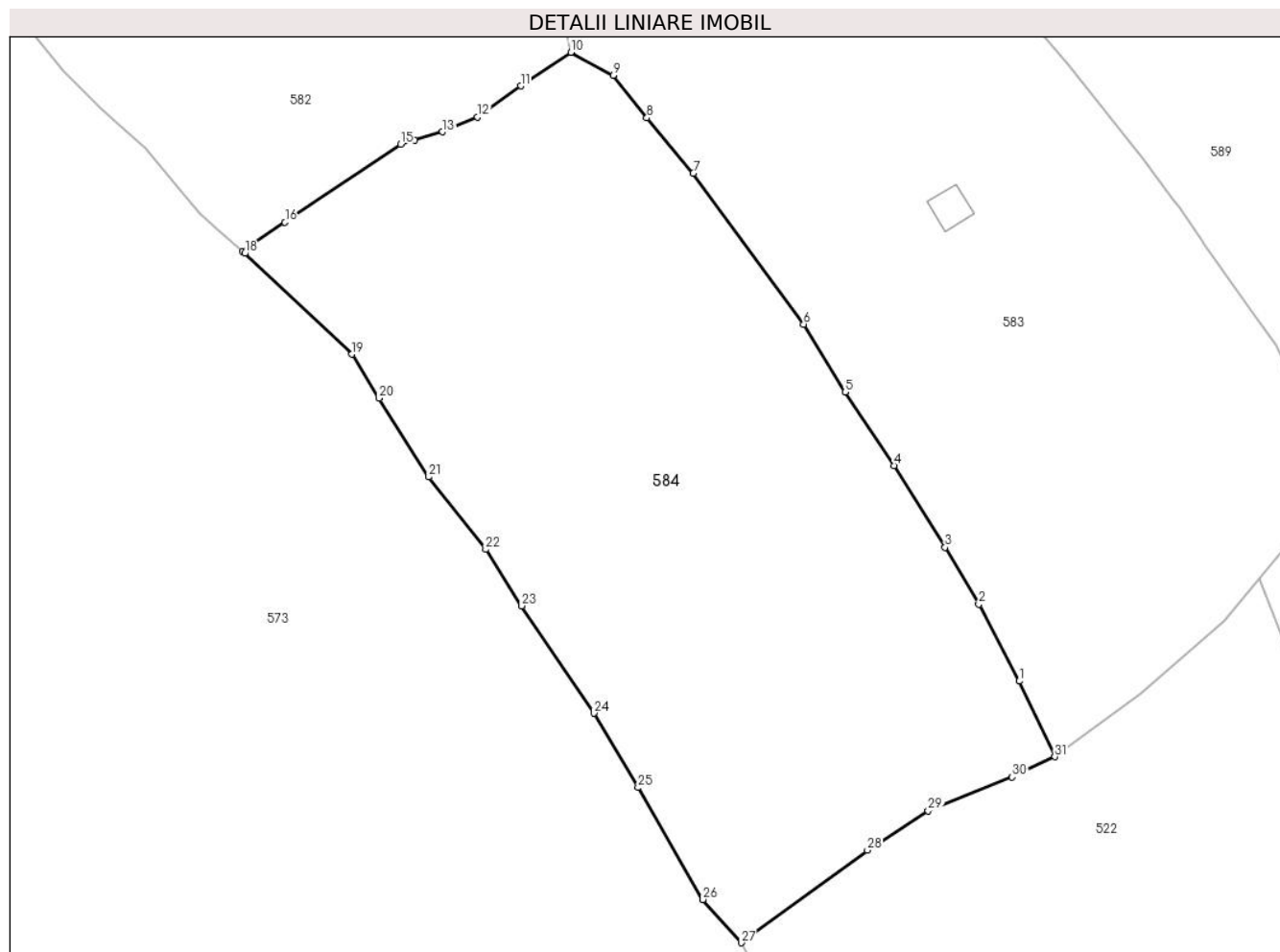
C. Partea III. SARCINI .

Inscrieri privind dezmembramintele dreptului de proprietate, drepturi reale de garanție și sarcini	Referințe
NU SUNT	

Teren

Nr cadastral	Suprafața (mp)*	Observații / Referințe
34064	Din acte: 6.762 Masurata: 6.750	

* Suprafața este determinată în planul de proiecție Stereo 70.



Date referitoare la teren

Crt	Categorie folosință	Intravilan	Suprafața (mp)	Tarla	Parcelă	Nr. topo	Observații / Referințe
1	faneata	NU	6.748	-	-	-	Imprejmuit cu gard din lemn
2	faneata	NU	2	-	-	-	

Lungime Segmente

1) Valorile lungimilor segmentelor sunt obținute din proiecție în plan.

Punct început	X / Y	Punct sfârșit	X / Y	Lungime segment (** (m)
1	507.405,53 647.841,553	2	507.399,711 647.852,609	12.494
3	507.394,879 647.860,777	4	507.387,523 647.872,523	13.859
5	507.380,505 647.883,109	6	507.374,543 647.892,87	11.438
7	507.358,654 647.914,549	8	507.351,995 647.922,528	10.393

Punct început	X / Y	Punct sfârșit	X / Y	Lungime segment (** (m)
2	507.399,711 647.852,609	3	507.394,879 647.860,777	9.49
4	507.387,523 647.872,523	5	507.380,505 647.883,109	12.701
6	507.374,543 647.892,87	7	507.358,654 647.914,549	26.878
8	507.351,995 647.922,528	9	507.347,166 647.928,625	7.778

Punct început	X / Y	Punct sfârșit	X / Y	Lungime segment (** (m)
9	507.347,166 647.928,625	10	507.341,071 647.931,937	6.937
11	507.333,859 647.927,1	12	507.327,666 647.922,65	7.626
13	507.322,634 647.920,504	14	507.318,592 647.919,313	4.214
15	507.316,589 647.918,723	16	507.299,977 647.907,503	20.046
17	507.293,876 647.903,382	18	507.294,239 647.903,039	0.499
19	507.309,598 647.888,539	20	507.313,52 647.882,237	7.423
21	507.320,647 647.870,922	22	507.328,849 647.860,483	13.276
23	507.334,029 647.852,375	24	507.344,409 647.836,936	18.604
25	507.350,752 647.826,251	26	507.360,069 647.810,178	18.578
27	507.365,554 647.803,952	28	507.383,701 647.817,256	22.501
29	507.392,458 647.822,904	30	507.404,508 647.827,767	12.994
31	507.410,654 647.830,701	1	507.405,53 647.841,553	12.001

Punct început	X / Y	Punct sfârșit	X / Y	Lungime segment (** (m)
10	507.341,071 647.931,937	11	507.333,859 647.927,1	8.684
12	507.327,666 647.922,65	13	507.322,634 647.920,504	5.47
14	507.318,592 647.919,313	15	507.316,589 647.918,723	2.088
16	507.299,977 647.907,503	17	507.293,876 647.903,382	7.362
18	507.294,239 647.903,039	19	507.309,598 647.888,539	21.122
20	507.313,52 647.882,237	21	507.320,647 647.870,922	13.372
22	507.328,849 647.860,483	23	507.334,029 647.852,375	9.621
24	507.344,409 647.836,936	25	507.350,752 647.826,251	12.426
26	507.360,069 647.810,178	27	507.365,554 647.803,952	8.297
28	507.383,701 647.817,256	29	507.392,458 647.822,904	10.42
30	507.404,508 647.827,767	31	507.410,654 647.830,701	6.81

** Lungimile segmentelor sunt determinate în planul de proiecție Stereo 70 și sunt rotunjite la 1 milimetru.

*** Distanța dintre puncte este formată din segmente cumulate ce sunt mai mici decât valoarea 1 milimetru.

**DATE DESPRE IMOBILUL NR. 585**

Oficiul de Cadastru și Publicitate Imobiliară SUCEAVA
Biroul de Cadastru și Publicitate Imobiliară Vatra Dornei

A. Partea I. Descrierea imobilului

TEREN Necunoscut

Adresa: Loc. Tataru, Nr. 85, Jud. Suceava

Nr. Crt	Nr cadastral Nr. topografic	Suprafața* (mp)	Observații / Referințe
A1		6.080	Sector cadastral:12 Teren imprejmuit; 466parte(CF 32187)

Construcții

Crt	Nr cadastral Nr. topografic	Adresa	Observații / Referințe
A1.1		Loc. Tataru, Nr. 85, Jud. Suceava	Nr. niveluri:1; S. construita la sol:45 mp; S. construita desfasurata:45 mp;
A1.2		Loc. Tataru, Nr. 85, Jud. Suceava	Nr. niveluri:2; S. construita la sol:68 mp; S. construita desfasurata:100 mp;
A1.3		Loc. Tataru, Nr. 85, Jud. Suceava	Nr. niveluri:1; S. construita la sol:24 mp; S. construita desfasurata:24 mp;
A1.4		Loc. Tataru, Nr. 85, Jud. Suceava	Nr. niveluri:1; S. construita la sol:58 mp; S. construita desfasurata:58 mp;

B. Partea II. Proprietari și acte

Inscrieri privitoare la dreptul de proprietate și alte drepturi reale		Referințe
/		
Act Normativ nr. 7, din 13/03/1996 emis de PARLAMENTUL ROMANIEI;		
B1	Intabulare, drept de PROPRIETATE, dobandit prin Lege, cota actuala 1/1, cota initiala 1/1 1) NEIDENTIFICAT NEIDENTIFICAT	A1
Act Administrativ nr. 3255, din 06/04/2023 emis de PRIMARIA COMUNEI POIANA STAMPEI;		
B2	SE NOTEAZA POSESIA FAPTICA IN FAVOAREA LUI 1) IVAN VASILE	A1
Act Administrativ nr. 2981, din 31/03/2023 emis de PRIMARIA COMUNEI POIANA STAMPEI;		
B3	Intabulare, drept de PROPRIETATE, dobandit prin Lege, cota actuala 1/1, cota initiala 1/1 1) IVAN VASILE	A1.1, A1.2, A1.3, A1.4

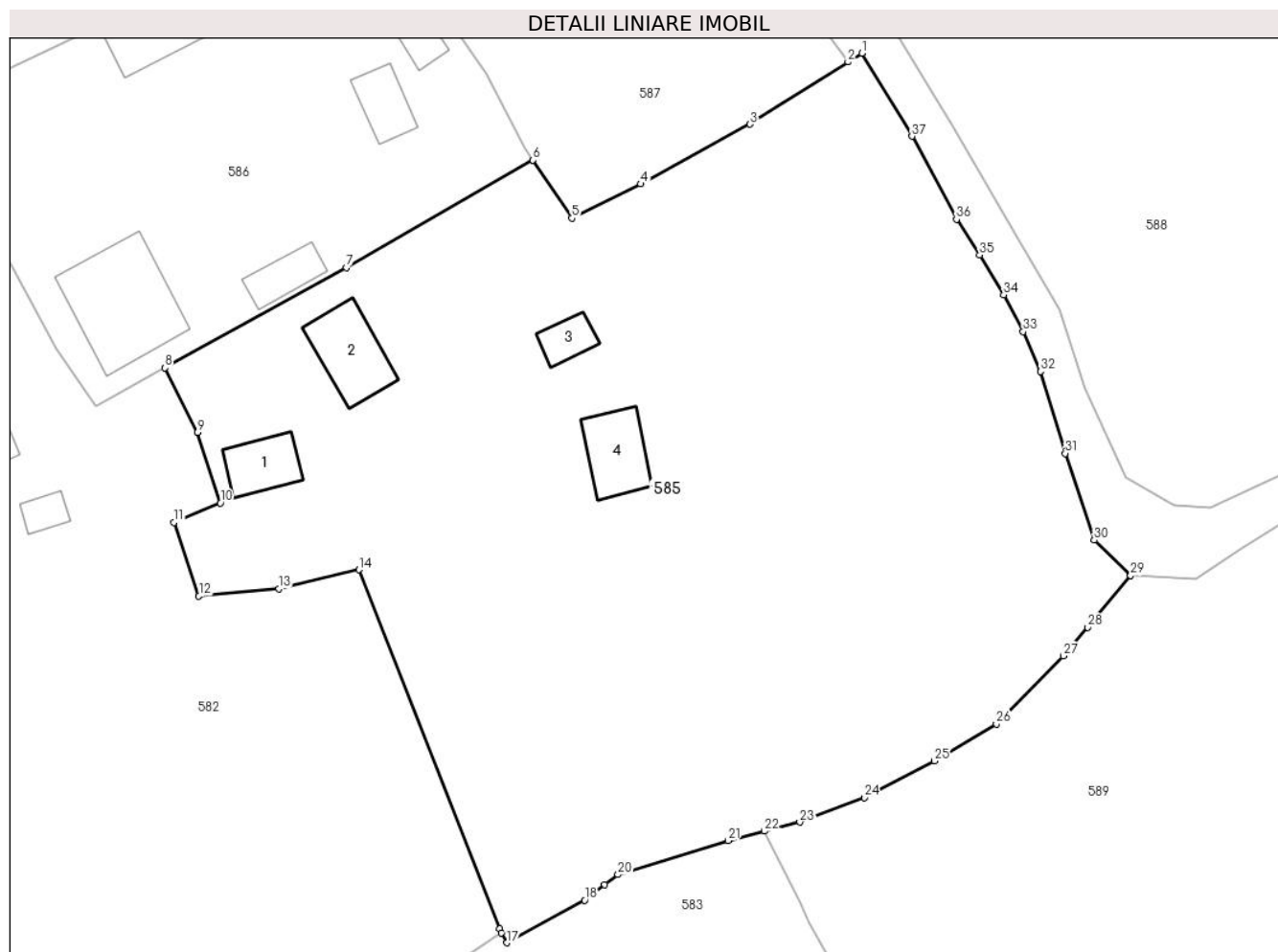
C. Partea III. SARCINI .

Inscrieri privind dezmembramintele dreptului de proprietate, drepturi reale de garanție și sarcini	Referințe
NU SUNT	

Teren

Nr cadastral	Suprafața (mp)*	Observații / Referințe
	6.080	466parte(CF 32187)

* Suprafața este determinată în planul de proiecție Stereo 70.



Date referitoare la teren

Crt	Categorie folosință	Intra vilan	Suprafața (mp)	Tarla	Parcelă	Nr. topo	Observații / Referințe
1	curti constructii	DA	833	-	-	-	
2	faneata	DA	5.234	-	-	-	
3	faneata	NU	14	-	-	-	

Date referitoare la construcții

Crt	Număr	Destinație construcție	Supraf. (mp)	Situație juridică	Observații / Referințe
A1.1		construcții de locuințe	45	Cu acte	Nr. niveluri:1; S. construita la sol:45 mp; S. construita desfasurata:45 mp;
A1.2		construcții de locuințe	68	Cu acte	Nr. niveluri:2; S. construita la sol:68 mp; S. construita desfasurata:100 mp;
A1.3		construcții anexa	24	Cu acte	Nr. niveluri:1; S. construita la sol:24 mp; S. construita desfasurata:24 mp;
A1.4		construcții anexa	58	Cu acte	Nr. niveluri:1; S. construita la sol:58 mp; S. construita desfasurata:58 mp;

Lungime Segmente

1) Valorile lungimilor segmentelor sunt obținute din proiecție în plan.

Punct început	X / Y	Punct sfârșit	X / Y	Lungime segment (** (m)
1	507.397,144 648.057,809	2	507.395,605 648.056,832	1.823
3	507.384,66 648.049,888	4	507.372,45 648.043,234	13.905
5	507.364,765 648.039,413	6	507.360,425 648.045,886	7.793
7	507.339,6 648.033,903	8	507.319,321 648.022,695	23.17
9	507.322,985 648.015,524	10	507.325,527 648.007,638	8.286
11	507.320,344 648.005,452	12	507.323,13 647.997,256	8.657
13	507.332,073 647.998,083	14	507.340,99 648.000,192	9.163
15	507.356,733 647.960,156	16	507.356,921 647.959,679	0.513
17	507.357,537 647.958,571	18	507.366,188 647.963,325	9.871
19	507.368,447 647.965,057	20	507.369,907 647.966,177	1.84
21	507.382,226 647.969,957	22	507.386,273 647.971,013	4.183
23	507.390,197 647.972,037	24	507.397,423 647.974,78	7.729
25	507.405,237 647.978,863	26	507.412,161 647.982,988	8.06
27	507.419,63 647.990,58	28	507.422,371 647.993,742	4.185
29	507.427,137 647.999,531	30	507.423,076 648.003,493	5.674
31	507.419,841 648.013,167	32	507.417,119 648.022,316	9.545
33	507.415,147 648.026,755	34	507.412,981 648.030,851	4.633
35	507.410,302 648.035,302	36	507.407,703 648.039,279	4.751
37	507.402,722 648.048,538	1	507.397,144 648.057,809	10.82

Punct început	X / Y	Punct sfârșit	X / Y	Lungime segment (** (m)
2	507.395,605 648.056,832	3	507.384,66 648.049,888	12.962
4	507.372,45 648.043,234	5	507.364,765 648.039,413	8.582
6	507.360,425 648.045,886	7	507.339,6 648.033,903	24.027
8	507.319,321 648.022,695	9	507.322,985 648.015,524	8.053
10	507.325,527 648.007,638	11	507.320,344 648.005,452	5.625
12	507.323,13 647.997,256	13	507.332,073 647.998,083	8.981
14	507.340,99 648.000,192	15	507.356,733 647.960,156	43.02
16	507.356,921 647.959,679	17	507.357,537 647.958,571	1.268
18	507.366,188 647.963,325	19	507.368,447 647.965,057	2.847
20	507.369,907 647.966,177	21	507.382,226 647.969,957	12.886
22	507.386,273 647.971,013	23	507.390,197 647.972,037	4.055
24	507.397,423 647.974,78	25	507.405,237 647.978,863	8.816
26	507.412,161 647.982,988	27	507.419,63 647.990,58	10.65
28	507.422,371 647.993,742	29	507.427,137 647.999,531	7.498
30	507.423,076 648.003,493	31	507.419,841 648.013,167	10.201
32	507.417,119 648.022,316	33	507.415,147 648.026,755	4.857
34	507.412,981 648.030,851	35	507.410,302 648.035,302	5.195
36	507.407,703 648.039,279	37	507.402,722 648.048,538	10.514

** Lungimile segmentelor sunt determinate în planul de proiecție Stereo 70 și sunt rotunjite la 1 milimetru.

*** Distanța dintre puncte este formată din segmente cumulate ce sunt mai mici decât valoarea 1 milimetru.

**DATE DESPRE IMOBILUL NR. 586**

Oficiul de Cadastru și Publicitate Imobiliară SUCEAVA
Biroul de Cadastru și Publicitate Imobiliară Vatra Dornei

A. Partea I. Descrierea imobilului

TEREN Intravilan

Adresa: Loc. Tataru, Str Tataru, Nr. 83, Jud. Suceava

Nr. Crt	Nr cadastral Nr. topografic	Suprafața* (mp)	Observații / Referințe
A1	32764	2.232	Sector cadastral:12 Teren imprejmuit; 466parte(CF 32187)

Construcții

Crt	Nr cadastral Nr. topografic	Adresa	Observații / Referințe
A1.1		Loc. Tataru, Str Tataru, Nr. 83, Jud. Suceava	Nr. niveluri:1; S. construita la sol:132 mp; S. construita desfasurata:200 mp;
A1.2		Loc. Tataru, Str Tataru, Nr. 83, Jud. Suceava	Nr. niveluri:1; S. construita la sol:33 mp; S. construita desfasurata:33 mp;
A1.3		Loc. Tataru, Str Tataru, Nr. 83, Jud. Suceava	Nr. niveluri:1; S. construita la sol:61 mp; S. construita desfasurata:61 mp;
A1.4		Loc. Tataru, Str Tataru, Nr. 83, Jud. Suceava	Nr. niveluri:1; S. construita la sol:64 mp; S. construita desfasurata:64 mp;
A1.5		Loc. Tataru, Str Tataru, Nr. 83, Jud. Suceava	Nr. niveluri:1; S. construita la sol:36 mp; S. construita desfasurata:36 mp;
A1.6		Loc. Tataru, Str Tataru, Nr. 83, Jud. Suceava	Nr. niveluri:1; S. construita la sol:39 mp; S. construita desfasurata:39 mp;

B. Partea II. Proprietari și acte

Inscrieri privitoare la dreptul de proprietate și alte drepturi reale		Referințe
/		
Act Normativ nr. 7, din 13/03/1996 emis de PARLAMENTUL ROMANIEI;		
B1	Intabulare, drept de PROPRIETATE, dobandit prin Lege, cota actuala 1/1, cota initiala 1/1 1) NEIDENTIFICAT NEIDENTIFICAT	A1
Act Administrativ nr. 7955, din 12/10/2022 emis de PRIMARIA COMUNEI POIANA STAMPEI;		
B2	SE NOTEAZA POSESIA FAPTICA IN FAVOAREA LUI 1) IVAN NICOLAE 2) IVAN RODICA	A1
Act Administrativ nr. 2981, din 31/03/2023 emis de PRIMARIA COMUNEI POIANA STAMPEI;		
B3	Intabulare, drept de PROPRIETATE, dobandit prin Lege, cota actuala 1/1, cota initiala 1/1 1) IVAN RODICA 2) IVAN NICOLAE	A1.1, A1.2, A1.3, A1.4, A1.5, A1.6

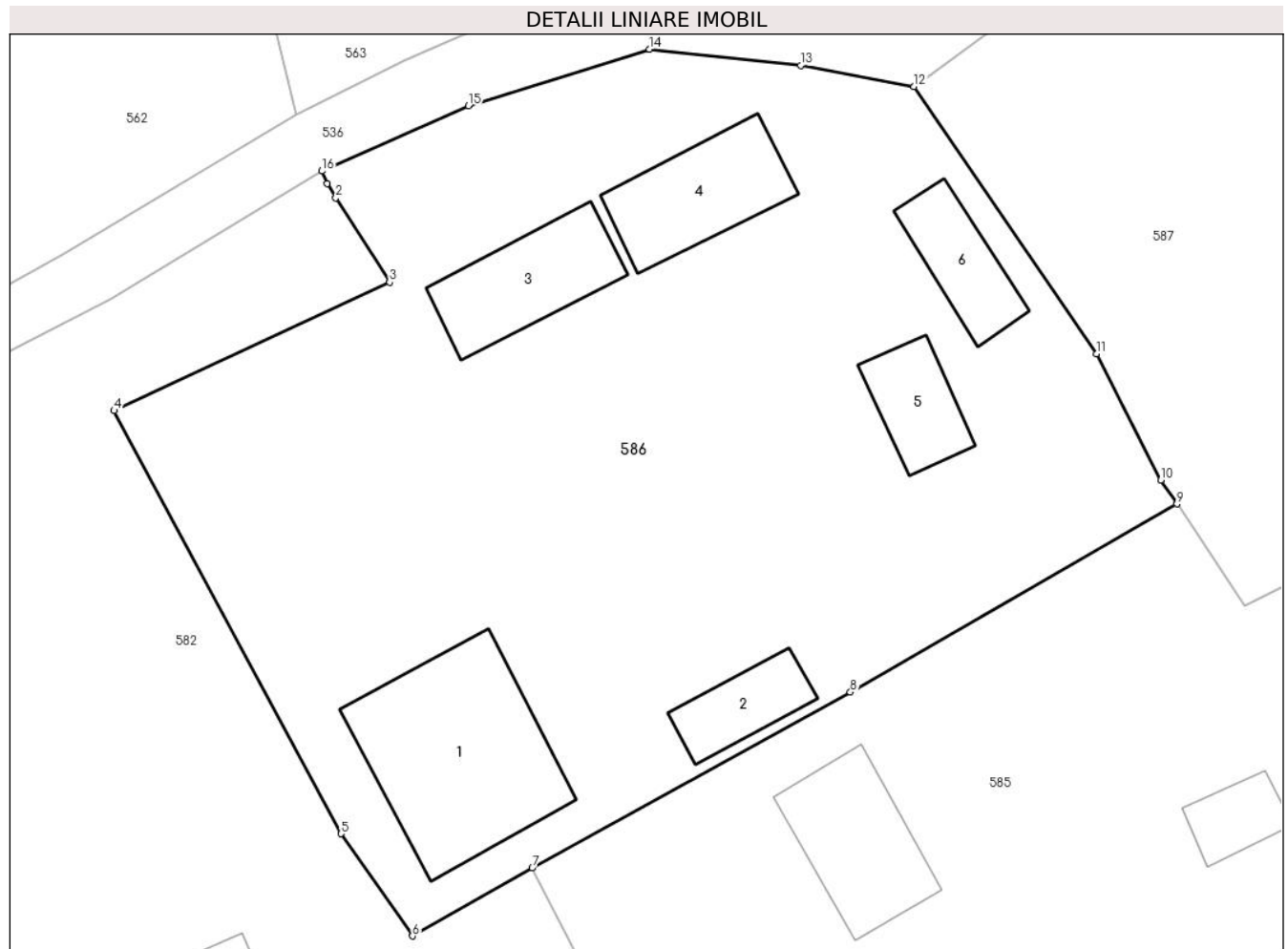
C. Partea III. SARCINI .

Inscrieri privind dezmembramintele dreptului de proprietate, drepturi reale de garanție și sarcini	Referințe
NU SUNT	

Teren

Nr cadastral	Suprafața (mp)*	Observații / Referințe
32764	2.232	466parte(CF 32187)

* Suprafața este determinată în planul de proiecție Stereo 70.



Date referitoare la teren

Crt	Categorie folosință	Intravilan	Suprafața (mp)	Tarla	Parcelă	Nr. topo	Observații / Referințe
1	curți constructii	DA	2.232	-	-	-	

Date referitoare la construcții

Crt	Număr	Destinație construcție	Supraf. (mp)	Situație juridică	Observații / Referințe
A1.1		construcții de locuințe	132	Cu acte	Nr. niveluri:1; S. construita la sol:132 mp; S. construita desfasurata:200 mp;
A1.2		construcții anexa	33	Cu acte	Nr. niveluri:1; S. construita la sol:33 mp; S. construita desfasurata:33 mp;
A1.3		construcții anexa	61	Cu acte	Nr. niveluri:1; S. construita la sol:61 mp; S. construita desfasurata:61 mp;
A1.4		construcții anexa	64	Cu acte	Nr. niveluri:1; S. construita la sol:64 mp; S. construita desfasurata:64 mp;
A1.5		construcții anexa	36	Cu acte	Nr. niveluri:1; S. construita la sol:36 mp; S. construita desfasurata:36 mp;
A1.6		construcții anexa	39	Cu acte	Nr. niveluri:1; S. construita la sol:39 mp; S. construita desfasurata:39 mp;

Lungime Segmente

1) Valorile lungimilor segmentelor sunt obținute din proiecție în plan.

Punct început	X / Y	Punct sfârșit	X / Y	Lungime segment (** (m)
1	507.306,247 648.066,315	2	507.306,787 648.065,399	1.063
2	507.306,787 648.065,399	3	507.310,225 648.060,007	6.395
3	507.310,225 648.060,007	4	507.292,648 648.051,833	19.385
4	507.292,648 648.051,833	5	507.307,113 648.024,88	30.589
5	507.307,113 648.024,88	6	507.311,67 648.018,365	7.951
6	507.311,67 648.018,365	7	507.319,321 648.022,695	8.791
7	507.319,321 648.022,695	8	507.339,6 648.033,903	23.17
8	507.339,6 648.033,903	9	507.360,425 648.045,886	24.027
9	507.360,425 648.045,886	10	507.359,4 648.047,415	1.841
10	507.359,4 648.047,415	11	507.355,296 648.055,45	9.022
11	507.355,296 648.055,45	12	507.343,663 648.072,479	20.623
12	507.343,663 648.072,479	13	507.336,426 648.073,821	7.36
13	507.336,426 648.073,821	14	507.326,783 648.074,86	9.699
14	507.326,783 648.074,86	15	507.315,248 648.071,252	12.086
15	507.315,248 648.071,252	16	507.305,894 648.067,095	10.236
16	507.305,894 648.067,095	1	507.306,247 648.066,315	0.856

** Lungimile segmentelor sunt determinate în planul de proiecție Stereo 70 și sunt rotunjite la 1 milimetru.

*** Distanța dintre puncte este formată din segmente cumulate ce sunt mai mici decât valoarea 1 milimetru.

**DATE DESPRE IMOBILUL NR. 587**

Oficiul de Cadastru și Publicitate Imobiliară SUCEAVA
Biroul de Cadastru și Publicitate Imobiliară Vatra Dornei

A. Partea I. Descrierea imobilului

TEREN Intravilan

Adresa: Loc. Tataru, Jud. Suceava

Nr. Crt	Nr cadastral Nr. topografic	Suprafața* (mp)	Observații / Referințe
A1		1.405	Sector cadastral:12 Teren imprejmuit; diferenta de suprafata se regaseste la ID 563, 561 si 588 si provinde din CFE 32708

B. Partea II. Proprietari și acte

Inscrieri privitoare la dreptul de proprietate și alte drepturi reale		Referințe
11039 / 09/07/2021		
Act Notarial nr. 1494, din 08/07/2021 emis de Vasilit Niculina (act administrativ nr 4652 din 09.06.2021, emis de Primaria Poiana Stampei);		
B1	se notează POSESIA asupra terenului 1) DOROFTIESE CRIZANT 2) DOROFTIESE VALENTINA	A1
/		
Act Normativ nr. 7, din 13/03/1996 emis de PARLAMENTUL ROMANI;		
B3	Intabulare, drept de PROPRIETATE, dobandit prin Lege, cota actuala 1/1, cota initiala 1/1 1) NEIDENTIFICAT NEIDENTIFICAT	A1

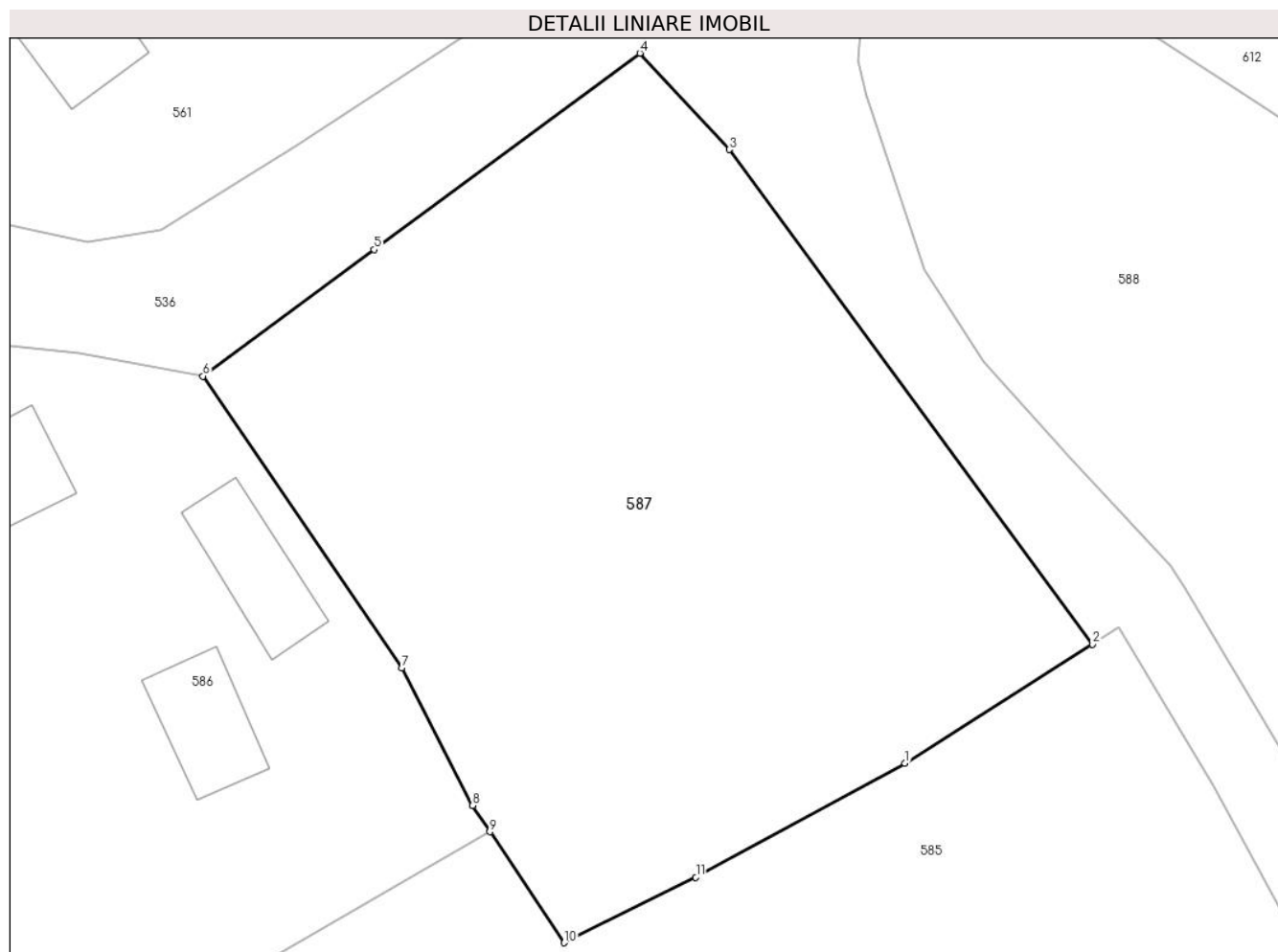
C. Partea III. SARCINI .

Inscrieri privind dezmembramintele dreptului de proprietate, drepturi reale de garanție și sarcini	Referințe
NU SUNT	

Teren

Nr cadastral	Suprafața (mp)*	Observații / Referințe
	1.405	diferenta de suprafata se regaseste la ID 563, 561 si 588 si provinde din CFE 32708

* Suprafața este determinată în planul de proiecție Stereo 70.



Date referitoare la teren

Crt	Categorie folosință	Intra vilan	Suprafața (mp)	Tarla	Parcelă	Nr. topo	Observații / Referințe
1	faneata	DA	1.155	-	-	-	Imprejmuit cu gard din lemn
2	arabil	DA	250	-	-	-	Imprejmuit cu gard din lemn

Lungime Segmente

1) Valorile lungimilor segmentelor sunt obținute din proiecție în plan.

Punct început	X / Y	Punct sfârșit	X / Y	Lungime segment (** (m)
1	507.384,66 648.049,888	2	507.395,605 648.056,832	12.962
2	507.395,605 648.056,832	3	507.374,401 648.085,701	35.819
3	507.374,401 648.085,701	4	507.369,179 648.091,321	7.672
4	507.369,179 648.091,321	5	507.353,66 648.079,861	19.292

Punct început	X / Y	Punct sfârșit	X / Y	Lungime segment (** (m)
5	507.353,66 648.079,861	6	507.343,663 648.072,479	12.427
6	507.343,663 648.072,479	7	507.355,296 648.055,45	20.623
7	507.355,296 648.055,45	8	507.359,4 648.047,415	9.022
8	507.359,4 648.047,415	9	507.360,425 648.045,886	1.841
9	507.360,425 648.045,886	10	507.364,765 648.039,413	7.793
10	507.364,765 648.039,413	11	507.372,45 648.043,234	8.582
11	507.372,45 648.043,234	1	507.384,66 648.049,888	13.905

** Lungimile segmentelor sunt determinate în planul de proiecție Stereo 70 și sunt rotunjite la 1 milimetru.

*** Distanța dintre puncte este formată din segmente cumulate ce sunt mai mici decât valoarea 1 milimetru.

**DATE DESPRE IMOBILUL NR. 588**

Oficiul de Cadastru și Publicitate Imobiliară SUCEAVA
Biroul de Cadastru și Publicitate Imobiliară Vatra Dornei

A. Partea I. Descrierea imobilului

TEREN Intravilan

Adresa: Loc. Tataru, Jud. Suceava

Nr. Crt	Nr cadastral Nr. topografic	Suprafața* (mp)	Observații / Referințe
A1		3.919	Sector cadastral:12 Teren imprejmuit; diferenta de suprafata se regseste la ID 561, 587 si 563 provenite din CFE 32708

B. Partea II. Proprietari și acte

Inscrieri privitoare la dreptul de proprietate și alte drepturi reale		Referințe
11039 / 09/07/2021		
Act Notarial nr. 1494, din 08/07/2021 emis de Vasilit Niculina (act administrativ nr 4652 din 09.06.2021, emis de Primaria Poiana Stampei);		
B1	se notează POSESIA asupra terenului	A1
	1) DOROFTIESE CRIZANT 2) DOROFTIESE VALENTINA	
/		
Act Normativ nr. 7, din 13/03/1996 emis de PARLAMENTUL ROMANIE;		
B2	Intabulare, drept de PROPRIETATE, dobandit prin Lege, cota actuala 1/1, cota initiala 1/1	A1
	1) NEIDENTIFICAT NEIDENTIFICAT	

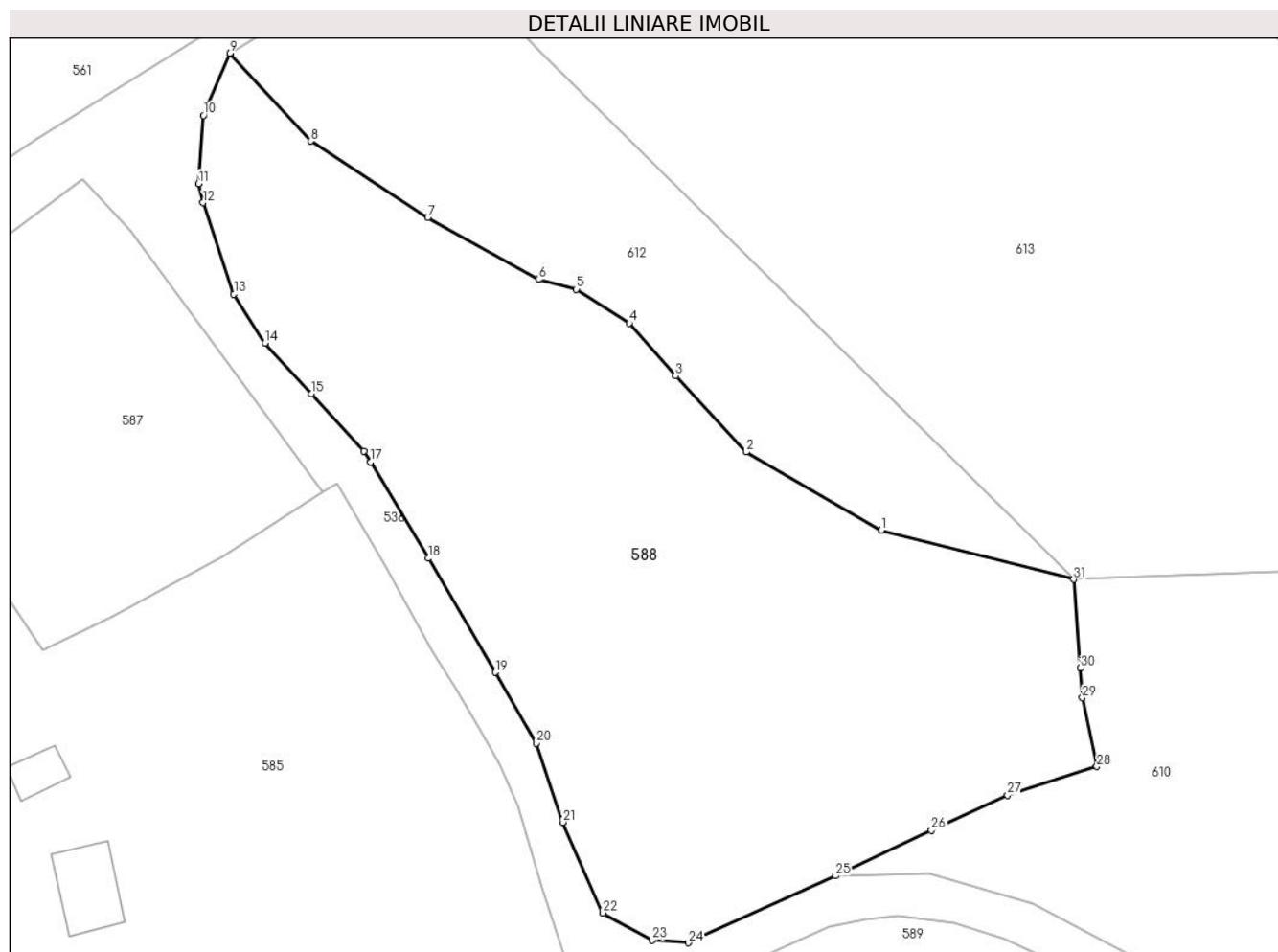
C. Partea III. SARCINI .

Inscrieri privind dezmembramintele dreptului de proprietate, drepturi reale de garanție și sarcini	Referințe
NU SUNT	

Teren

Nr cadastral	Suprafața (mp)*	Observații / Referințe
	3.919	diferenta de suprafata se regseste la ID 561, 587 si 563 provenite din CFE 32708

* Suprafața este determinată în planul de proiecție Stereo 70.



Date referitoare la teren

Crt	Categorie folosință	Intra vilan	Suprafața (mp)	Tarla	Parcelă	Nr. topo	Observații / Referințe
1	faneata	DA	3.919	-	-	-	Imprejmuit cu gard din lemn

Lungime Segmente

1) Valorile lungimilor segmentelor sunt obținute din proiecție în plan.

Punct început	X / Y	Punct sfârșit	X / Y	Lungime segment (** (m)
1	507.457,258 648.052,662	2	507.442,364 648.061,295	17.215
3	507.434,577 648.069,68	4	507.429,463 648.075,499	7.747
5	507.423,617 648.079,238	6	507.419,479 648.080,338	4.282
7	507.407,228 648.087,165	8	507.394,306 648.095,584	15.423
9	507.385,367 648.105,274	10	507.382,482 648.098,413	7.443

Punct început	X / Y	Punct sfârșit	X / Y	Lungime segment (** (m)
2	507.442,364 648.061,295	3	507.434,577 648.069,68	11.443
4	507.429,463 648.075,499	5	507.423,617 648.079,238	6.939
6	507.419,479 648.080,338	7	507.407,228 648.087,165	14.025
8	507.394,306 648.095,584	9	507.385,367 648.105,274	13.183
10	507.382,482 648.098,413	11	507.381,915 648.090,894	7.54

Punct început	X / Y	Punct sfârșit	X / Y	Lungime segment (** (m)
11	507.381,915 648.090,894	12	507.382,418 648.088,802	2.152
13	507.385,823 648.078,716	14	507.389,269 648.073,307	6.413
15	507.394,348 648.067,724	16	507.400,197 648.061,402	8.613
17	507.400,918 648.060,203	18	507.407,317 648.049,568	12.412
19	507.414,699 648.036,989	20	507.419,23 648.029,162	9.044
21	507.422,11 648.020,457	22	507.426,562 648.010,468	10.936
23	507.431,966 648.007,444	24	507.435,984 648.007,168	4.027
25	507.452,248 648.014,544	26	507.462,804 648.019,558	11.686
27	507.471,213 648.023,454	28	507.481,064 648.026,606	10.343
29	507.479,465 648.034,2	30	507.479,27 648.037,47	3.276
31	507.478,513 648.047,237	1	507.457,258 648.052,662	21.936

Punct început	X / Y	Punct sfârșit	X / Y	Lungime segment (** (m)
12	507.382,418 648.088,802	13	507.385,823 648.078,716	10.645
14	507.389,269 648.073,307	15	507.394,348 648.067,724	7.548
16	507.400,197 648.061,402	17	507.400,918 648.060,203	1.399
18	507.407,317 648.049,568	19	507.414,699 648.036,989	14.585
20	507.419,23 648.029,162	21	507.422,11 648.020,457	9.169
22	507.426,562 648.010,468	23	507.431,966 648.007,444	6.193
24	507.435,984 648.007,168	25	507.452,248 648.014,544	17.858
26	507.462,804 648.019,558	27	507.471,213 648.023,454	9.268
28	507.481,064 648.026,606	29	507.479,465 648.034,2	7.761
30	507.479,27 648.037,47	31	507.478,513 648.047,237	9.796

** Lungimile segmentelor sunt determinate în planul de proiecție Stereo 70 și sunt rotunjite la 1 milimetru.

*** Distanța dintre puncte este formată din segmente cumulate ce sunt mai mici decât valoarea 1 milimetru.

**DATE DESPRE IMOBILUL NR. 589**

Oficiul de Cadastru și Publicitate Imobiliară SUCEAVA
Biroul de Cadastru și Publicitate Imobiliară Vatra Dornei

A. Partea I. Descrierea imobilului

TEREN Necunoscut

Adresa: Loc. Tataru, Nr. 80, Jud. Suceava

Nr. Crt	Nr cadastral Nr. topografic	Suprafața* (mp)	Observații / Referințe
A1	34150	24.207	Sector cadastral:12 Teren imprejmuit; 480/419parte(CF 33349)

Construcții

Crt	Nr cadastral Nr. topografic	Adresa	Observații / Referințe
A1.1		Loc. Tataru, Nr. 80, Jud. Suceava	Nr. niveluri:2; S. construita la sol:102 mp; S. construita desfasurata:204 mp;
A1.2		Loc. Tataru, Nr. 80, Jud. Suceava	Nr. niveluri:1; S. construita la sol:67 mp; S. construita desfasurata:67 mp;

B. Partea II. Proprietari și acte

Inscrieri privitoare la dreptul de proprietate și alte drepturi reale		Referințe
/		
Act Normativ nr. 7, din 13/03/1996 emis de PARLAMENTUL ROMANIEI;		
B1	Intabulare, drept de PROPRIETATE, dobândit prin Lege, cota actuala 1/1, cota initiala 1/1 1) NEIDENTIFICAT NEIDENTIFICAT	A1
Act Administrativ nr. 5607, din 23/06/2023 emis de PRIMARIA COMUNEI POIANA STAMPEI;		
B2	SE NOTEAZA POSESIA FAPTICA IN FAVOAREA LUI 1) IVAN AURELIA	A1
Act Administrativ nr. 2981, din 31/03/2023 emis de PRIMARIA COMUNEI POIANA STAMPEI;		
B3	Intabulare, drept de PROPRIETATE, dobândit prin Lege, cota actuala 1/1, cota initiala 1/1 1) SPINU ELENA	A1.1, A1.2

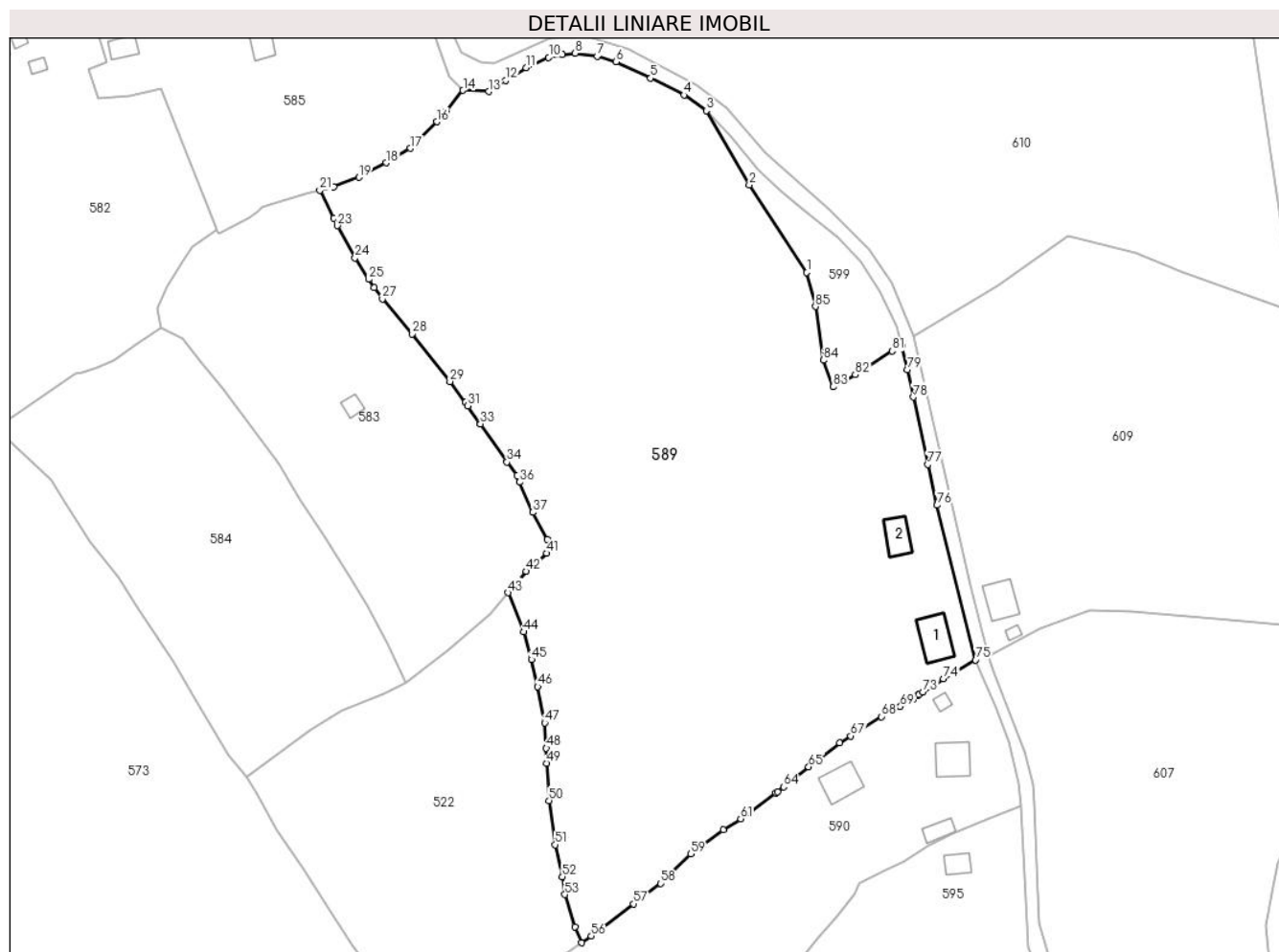
C. Partea III. SARCINI .

Inscrieri privind dezmembramintele dreptului de proprietate, drepturi reale de garanție și sarcini	Referințe
NU SUNT	

Teren

Nr cadastral	Suprafața (mp)*	Observații / Referințe
34150	24.207	480/419parte(CF 33349)

* Suprafața este determinată în planul de proiecție Stereo 70.



Date referitoare la teren

Crt	Categorie folosință	Intra vilan	Suprafața (mp)	Tarla	Parcelă	Nr. topo	Observații / Referințe
1	curti constructii	DA	867	-	-	-	
2	faneata	DA	19.335	-	-	-	
3	faneata	NU	3.989	-	-	-	
4	faneata	NU	5	-	-	-	
5	faneata	NU	11	-	-	-	

Date referitoare la construcții

Crt	Număr	Destinație construcție	Supraf. (mp)	Situație juridică	Observații / Referințe
A1.1		construcții de locuințe	102	Cu acte	Nr. niveluri:2; S. construita la sol:102 mp; S. construita desfasurata:204 mp;
A1.2		construcții anexa	67	Cu acte	Nr. niveluri:1; S. construita la sol:67 mp; S. construita desfasurata:67 mp;

Lungime Segmente

1) Valorile lungimilor segmentelor sunt obținute din proiecție în plan.

Punct început	X / Y	Punct sfârșit	X / Y	Lungime segment	Punct început	X / Y	Punct sfârșit	X / Y	Lungime segment	Punct început	X / Y	Punct sfârșit	X / Y	Lungime segment
1	507.525,162 647.947,611	2	507.508,749 647.972,609	29.905	2	507.508,749 647.972,609	3	507.496,46 647.993,74	24.445	3	507.496,46 647.993,74	4	507.490,11 647.998,189	7.753
4	507.490,11 647.998,189	5	507.480,631 648.003,021	10.64	5	507.480,631 648.003,021	6	507.470,801 648.007,68	10.878	6	507.470,801 648.007,68	7	507.465,417 648.009,313	5.626
7	507.465,417 648.009,313	8	507.459,126 648.010,12	6.343	8	507.459,126 648.010,12	9	507.455,457 648.009,758	3.687	9	507.455,457 648.009,758	10	507.451,537 648.008,903	4.012
10	507.451,537 648.008,903	11	507.445,068 648.005,983	7.097	11	507.445,068 648.005,983	12	507.439,313 648.002,402	6.778	12	507.439,313 648.002,402	13	507.434,457 647.999,176	5.83
13	507.434,457 647.999,176	14	507.427,137 647.999,531	7.329	14	507.427,137 647.999,531	15	507.422,371 647.993,742	7.498	15	507.422,371 647.993,742	16	507.419,63 647.990,58	4.185
16	507.419,63 647.990,58	17	507.412,161 647.982,988	10.65	17	507.412,161 647.982,988	18	507.405,237 647.978,863	8.06	18	507.405,237 647.978,863	19	507.397,423 647.974,78	8.816
19	507.397,423 647.974,78	20	507.390,197 647.972,037	7.729	20	507.390,197 647.972,037	21	507.386,273 647.971,013	4.055	21	507.386,273 647.971,013	22	507.390,207 647.963,086	8.85
22	507.390,207 647.963,086	23	507.391,261 647.960,963	2.37	23	507.391,261 647.960,963	24	507.396,343 647.951,824	10.457	24	507.396,343 647.951,824	25	507.400,167 647.945,697	7.222
25	507.400,167 647.945,697	26	507.401,816 647.943,347	2.871	26	507.401,816 647.943,347	27	507.404,099 647.940,094	3.974	27	507.404,099 647.940,094	28	507.412,622 647.930,097	13.137
28	507.412,622 647.930,097	29	507.423,403 647.916,552	17.312	29	507.423,403 647.916,552	30	507.427,809 647.910,618	7.391	30	507.427,809 647.910,618	31	507.428,512 647.909,608	1.231
31	507.428,512 647.909,608	32	507.431,866 647.904,787	5.873	32	507.431,866 647.904,787	33	507.432,084 647.904,473	0.382	33	507.432,084 647.904,473	34	507.439,668 647.893,577	13.276
34	507.439,668 647.893,577	35	507.442,48 647.889,824	4.69	35	507.442,48 647.889,824	36	507.443,303 647.887,873	2.117	36	507.443,303 647.887,873	37	507.446,925 647.879,287	9.319
37	507.446,925 647.879,287	38	507.451,19 647.871,512	8.868	38	507.451,19 647.871,512	39	507.452,454 647.869,208	2.628	39	507.452,454 647.869,208	40	507.452,231 647.868,969	0.327
40	507.452,231 647.868,969	41	507.450,946 647.867,596	1.881	41	507.450,946 647.867,596	42	507.445,169 647.862,444	7.741	42	507.445,169 647.862,444	43	507.440,027 647.856,376	7.954
43	507.440,027 647.856,376	44	507.444,396 647.845,192	12.007	44	507.444,396 647.845,192	45	507.446,608 647.837,301	8.195	45	507.446,608 647.837,301	46	507.448,408 647.829,595	7.913
46	507.448,408 647.829,595	47	507.450,388 647.819,305	10.479	47	507.450,388 647.819,305	48	507.450,863 647.812,064	7.257	48	507.450,863 647.812,064	49	507.450,927 647.807,77	4.294
49	507.450,927 647.807,77	50	507.451,671 647.797,111	10.685	50	507.451,671 647.797,111	51	507.453,442 647.784,55	12.685	51	507.453,442 647.784,55	52	507.455,406 647.775,441	9.318
52	507.455,406 647.775,441	53	507.456,171 647.770,324	5.174	53	507.456,171 647.770,324	54	507.458,993 647.761,179	9.571	54	507.458,993 647.761,179	55	507.460,914 647.756,59	4.975
55	507.460,914 647.756,59	56	507.463,709 647.758,5	3.385	56	507.463,709 647.758,5	57	507.475,666 647.767,711	15.093	57	507.475,666 647.767,711	58	507.483,507 647.773,481	9.735
58	507.483,507 647.773,481	59	507.492,069 647.781,9	12.008	59	507.492,069 647.781,9	60	507.501,321 647.788,796	11.539	60	507.501,321 647.788,796	61	507.506,321 647.791,942	5.907
61	507.506,321 647.791,942	62	507.516,372 647.799,373	12.5	62	507.516,372 647.799,373	63	507.516,787 647.799,68	0.516	63	507.516,787 647.799,68	64	507.518,515 647.801,053	2.207
64	507.518,515 647.801,053	65	507.525,685 647.806,748	9.157	65	507.525,685 647.806,748	66	507.534,494 647.813,639	11.184	66	507.534,494 647.813,639	67	507.537,736 647.815,513	3.745
67	507.537,736 647.815,513	68	507.546,468 647.821,064	10.347	68	507.546,468 647.821,064	69	507.551,844 647.823,884	6.071	69	507.551,844 647.823,884	70	507.555,514 647.826,051	4.262
70	507.555,514 647.826,051	71	507.556,778 647.827,0	1.581	71	507.556,778 647.827,0	72	507.557,151 647.827,28	0.466	72	507.557,151 647.827,28	73	507.558,251 647.828,106	1.376
73	507.558,251 647.828,106	74	507.564,113 647.831,766	6.911	74	507.564,113 647.831,766	75	507.573,273 647.837,221	10.661	75	507.573,273 647.837,221	76	507.562,288 647.881,303	45.43
76	507.562,288 647.881,303	77	507.559,714 647.892,883	11.863	77	507.559,714 647.892,883	78	507.555,564 647.912,143	19.702	78	507.555,564 647.912,143	79	507.553,91 647.919,926	7.957
79	507.553,91 647.919,926	80	507.552,204 647.926,83	7.112	80	507.552,204 647.926,83	81	507.549,455 647.925,274	3.159	81	507.549,455 647.925,274	82	507.538,957 647.918,47	12.51
82	507.538,957 647.918,47	83	507.532,64 647.915,038	7.189	83	507.532,64 647.915,038	84	507.529,841 647.922,637	8.098	84	507.529,841 647.922,637	85	507.527,648 647.937,95	15.469
85	507.527,648 647.937,95	1	507.525,162 647.947,611	9.976										

** Lungimile segmentelor sunt determinate în planul de proiecție Stereo 70 și sunt rotunjite la 1 milimetru.

*** Distanța dintre puncte este formată din segmente cumulate ce sunt mai mici decât valoarea 1 milimetru.

**DATE DESPRE IMOBILUL NR. 590**

Oficiul de Cadastru și Publicitate Imobiliară SUCEAVA
Biroul de Cadastru și Publicitate Imobiliară Vatra Dornei

A. Partea I. Descrierea imobilului

TEREN Necunoscut

Adresa: Loc. Tataru, Str Tataru, Nr. 81, Jud. Suceava

Nr. Crt	Nr cadastral Nr. topografic	Suprafața* (mp)	Observații / Referințe
A1	30899	6.892	Sector cadastral:12 Teren imprejmuit;

Construcții

Crt	Nr cadastral Nr. topografic	Adresa	Observații / Referințe
A1.1	30899-C1	Loc. Tataru, Str Tataru, Nr. 81, Jud. Suceava	Nr. niveluri:2; S. construita la sol:92 mp; S. construita desfasurata:184 mp; Casa P+E din lemn:Sd=226mp,fara certificat energetic si lift.
A1.2	30899	Loc. Tataru, Str Tataru, Nr. 81, Jud. Suceava	Nr. niveluri:1; S. construita la sol:88 mp; S. construita desfasurata:88 mp;
A1.3	30899	Loc. Tataru, Str Tataru, Nr. 81, Jud. Suceava	Nr. niveluri:1; S. construita la sol:16 mp; S. construita desfasurata:16 mp;
A1.4	30899	Loc. Tataru, Str Tataru, Nr. 81, Jud. Suceava	Nr. niveluri:1; S. construita la sol:36 mp; S. construita desfasurata:36 mp;

B. Partea II. Proprietari și acte

Inscrieri privitoare la dreptul de proprietate și alte drepturi reale	Referințe
14974 / 29/09/2014	
Hotarare Judecatoreasca nr. 490, din 10/04/2013 emis de Judecătoria Vatra Dornei;	
B2	Intabulare, drept de PROPRIETATE mod dobândire cumpărare, dobandit prin Hotarare Judecatoreasca, cota actuala 1/1, cota initiala 1/1 1) IVAN MIHĂIȚĂ-PETRU
/	
Act Administrativ nr. 2981, din 31/03/2023 emis de PRIMARIA COMUNEI POIANA STAMPEI;	
B3	Intabulare, drept de PROPRIETATE, dobandit prin Lege, cota actuala 1/1, cota initiala 1/1 1) IVAN MIHĂIȚĂ-PETRU

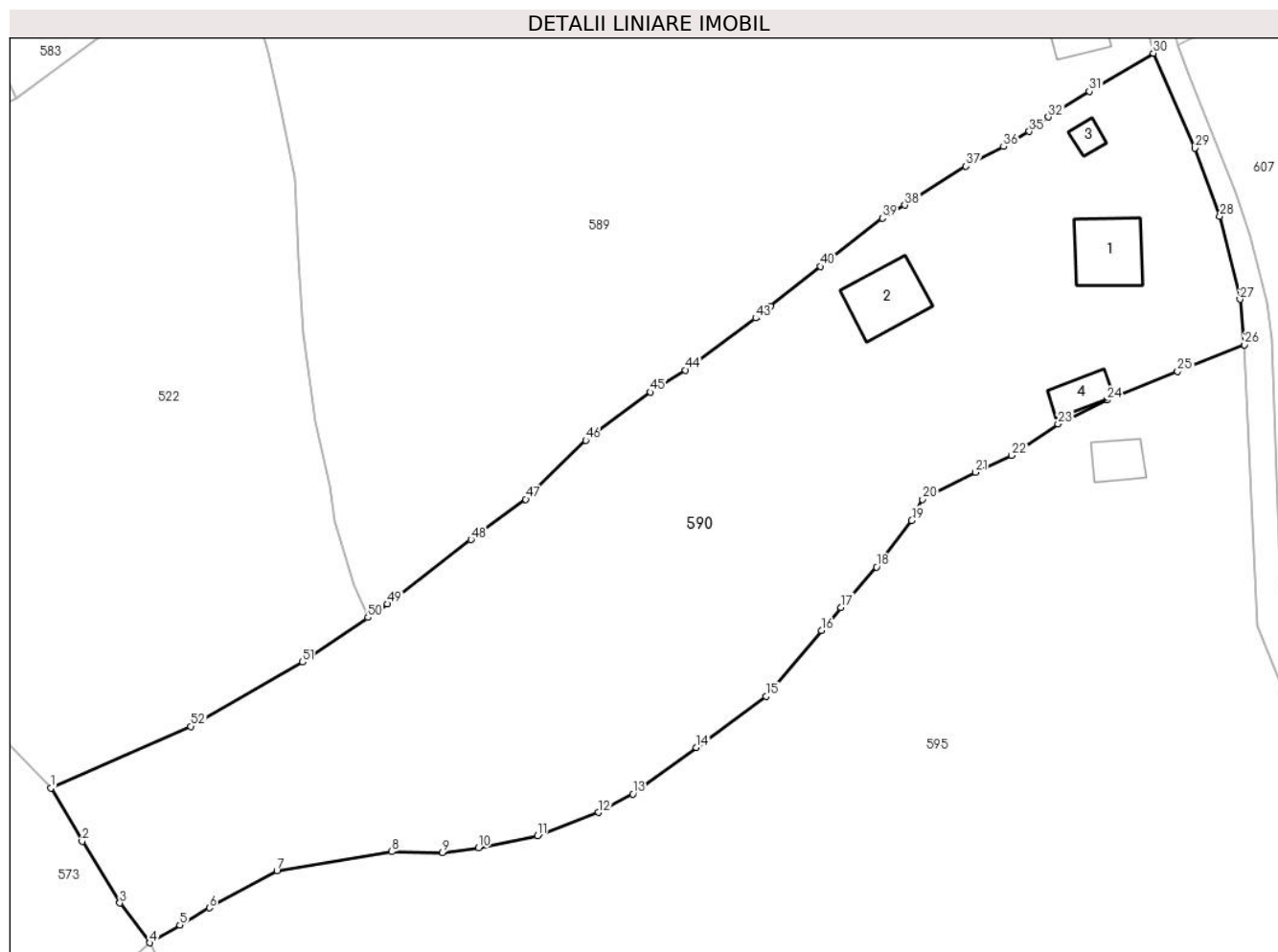
C. Partea III. SARCINI .

Inscrieri privind dezmembramintele dreptului de proprietate, drepturi reale de garanție și sarcini	Referințe
NU SUNT	

Teren

Nr cadastral	Suprafața (mp)*	Observații / Referințe
30899	6.892	

* Suprafața este determinată în planul de proiecție Stereo 70.



Date referitoare la teren

Crt	Categorie folosință	Intravilan	Suprafața (mp)	Tarla	Parcelă	Nr. topo	Observații / Referințe
1	curți construcții	DA	2.377	-	-	-	Terenul este delimitat parțial cu gard și parțial cu tarusi
2	fâneată	NU	3.323	-	-	-	Terenul este delimitat parțial cu gard și parțial cu tarusi
3	arabil	NU	1.192	-	-	-	Terenul este delimitat parțial cu gard și parțial cu tarusi

Date referitoare la construcții

Crt	Număr	Destinație construcție	Supraf. (mp)	Situație juridică	Observații / Referințe
A1.1	30899-C1	construcții de locuințe	92	Cu acte	Nr. niveluri:2; S. construită la sol:92 mp; S. construită desfășurată:184 mp; Casa P+E din lemn:Sd=226mp,fara certificat energetic și lift.
A1.2	30899	construcții anexa	88	Cu acte	Nr. niveluri:1; S. construită la sol:88 mp; S. construită desfășurată:88 mp;
A1.3	30899	construcții anexa	16	Cu acte	Nr. niveluri:1; S. construită la sol:16 mp; S. construită desfășurată:16 mp;
A1.4	30899	construcții anexa	36	Cu acte	Nr. niveluri:1; S. construită la sol:36 mp; S. construită desfășurată:36 mp;

Lungime Segmente

1) Valorile lungimilor segmentelor sunt obținute din proiecție în plan.

Punct început	X / Y	Punct sfârșit	X / Y	Lungime segment	Punct început	X / Y	Punct sfârșit	X / Y	Lungime segment	Punct început	X / Y	Punct sfârșit	X / Y	Lungime segment
1	507.415,557 647.732,189	2	507.420,042 647.724,591	8.823	2	507.420,042 647.724,591	3	507.425,439 647.715,765	10.345	3	507.425,439 647.715,765	4	507.429,72 647.710,089	7.109
4	507.429,72 647.710,089	5	507.434,035 647.712,615	5.0	5	507.434,035 647.712,615	6	507.438,245 647.715,079	4.878	6	507.438,245 647.715,079	7	507.447,908 647.720,403	11.033
7	507.447,908 647.720,403	8	507.464,353 647.723,099	16.665	8	507.464,353 647.723,099	9	507.471,545 647.722,952	7.194	9	507.471,545 647.722,952	10	507.476,745 647.723,663	5.248
10	507.476,745 647.723,663	11	507.485,166 647.725,367	8.592	11	507.485,166 647.725,367	12	507.493,93 647.728,711	9.38	12	507.493,93 647.728,711	13	507.498,801 647.731,362	5.546
13	507.498,801 647.731,362	14	507.507,899 647.737,987	11.255	14	507.507,899 647.737,987	15	507.517,844 647.745,298	12.343	15	507.517,844 647.745,298	16	507.525,777 647.754,7	12.302
16	507.525,777 647.754,7	17	507.528,572 647.758,012	4.334	17	507.528,572 647.758,012	18	507.533,659 647.763,802	7.707	18	507.533,659 647.763,802	19	507.538,696 647.770,454	8.344
19	507.538,696 647.770,454	20	507.540,257 647.773,466	3.392	20	507.540,257 647.773,466	21	507.547,79 647.777,329	8.466	21	507.547,79 647.777,329	22	507.553,011 647.779,728	5.746
22	507.553,011 647.779,728	23	507.559,622 647.784,228	7.997	23	507.559,622 647.784,228	24	507.566,618 647.787,642	7.785	24	507.566,618 647.787,642	25	507.576,744 647.791,718	10.916
25	507.576,744 647.791,718	26	507.586,307 647.795,569	10.309	26	507.586,307 647.795,569	27	507.585,648 647.802,066	6.53	27	507.585,648 647.802,066	28	507.582,78 647.813,908	12.184
28	507.582,78 647.813,908	29	507.579,186 647.823,65	10.384	29	507.579,186 647.823,65	30	507.573,273 647.837,221	14.803	30	507.573,273 647.837,221	31	507.564,113 647.831,766	10.661
31	507.564,113 647.831,766	32	507.558,251 647.828,106	6.911	32	507.558,251 647.828,106	33	507.557,151 647.827,28	1.376	33	507.557,151 647.827,28	34	507.556,778 647.827,0	0.466
34	507.556,778 647.827,0	35	507.555,514 647.826,051	1.581	35	507.555,514 647.826,051	36	507.551,844 647.823,884	4.262	36	507.551,844 647.823,884	37	507.546,468 647.821,064	6.071
37	507.546,468 647.821,064	38	507.537,736 647.815,513	10.347	38	507.537,736 647.815,513	39	507.534,494 647.813,639	3.745	39	507.534,494 647.813,639	40	507.525,685 647.806,748	11.184
40	507.525,685 647.806,748	41	507.518,515 647.801,053	9.157	41	507.518,515 647.801,053	42	507.516,787 647.799,68	2.207	42	507.516,787 647.799,68	43	507.516,372 647.799,373	0.516
43	507.516,372 647.799,373	44	507.506,321 647.791,942	12.5	44	507.506,321 647.791,942	45	507.501,321 647.788,796	5.907	45	507.501,321 647.788,796	46	507.492,069 647.781,9	11.539
46	507.492,069 647.781,9	47	507.483,507 647.773,481	12.008	47	507.483,507 647.773,481	48	507.475,666 647.767,711	9.735	48	507.475,666 647.767,711	49	507.463,709 647.758,5	15.093
49	507.463,709 647.758,5	50	507.460,914 647.756,59	3.385	50	507.460,914 647.756,59	51	507.451,563 647.750,197	11.327	51	507.451,563 647.750,197	52	507.435,562 647.741,034	18.439
52	507.435,562 647.741,034	1	507.415,557 647.732,189	21.873										

** Lungimile segmentelor sunt determinate în planul de proiecție Stereo 70 și sunt rotunjite la 1 milimetru.

*** Distanța dintre puncte este formată din segmente cumulate ce sunt mai mici decât valoarea 1 milimetru.

**DATE DESPRE IMOBILUL NR. 591**

Oficiul de Cadastru și Publicitate Imobiliară SUCEAVA
Biroul de Cadastru și Publicitate Imobiliară Vatra Dornei

A. Partea I. Descrierea imobilului

TEREN Extravilan

Adresa: Jud. Suceava

Nr. Crt	Nr cadastral Nr. topografic	Suprafața* (mp)	Observații / Referințe
A1	32812	4.000	Sector cadastral:12 Teren neimprejmuit;

B. Partea II. Proprietari și acte

Inscrieri privitoare la dreptul de proprietate și alte drepturi reale		Referințe
8215 / 04/06/2019		
Act Notarial nr. 226, din 03/06/2019 emis de REY OLTICA-VERONICA;		
B4	Intabulare, drept de PROPRIETATE bun propriu, dobandit prin Conventie, cota actuala 1/1, cota initiala 1/1 1) IVAN MIHĂIȚĂ-PETRU	A1

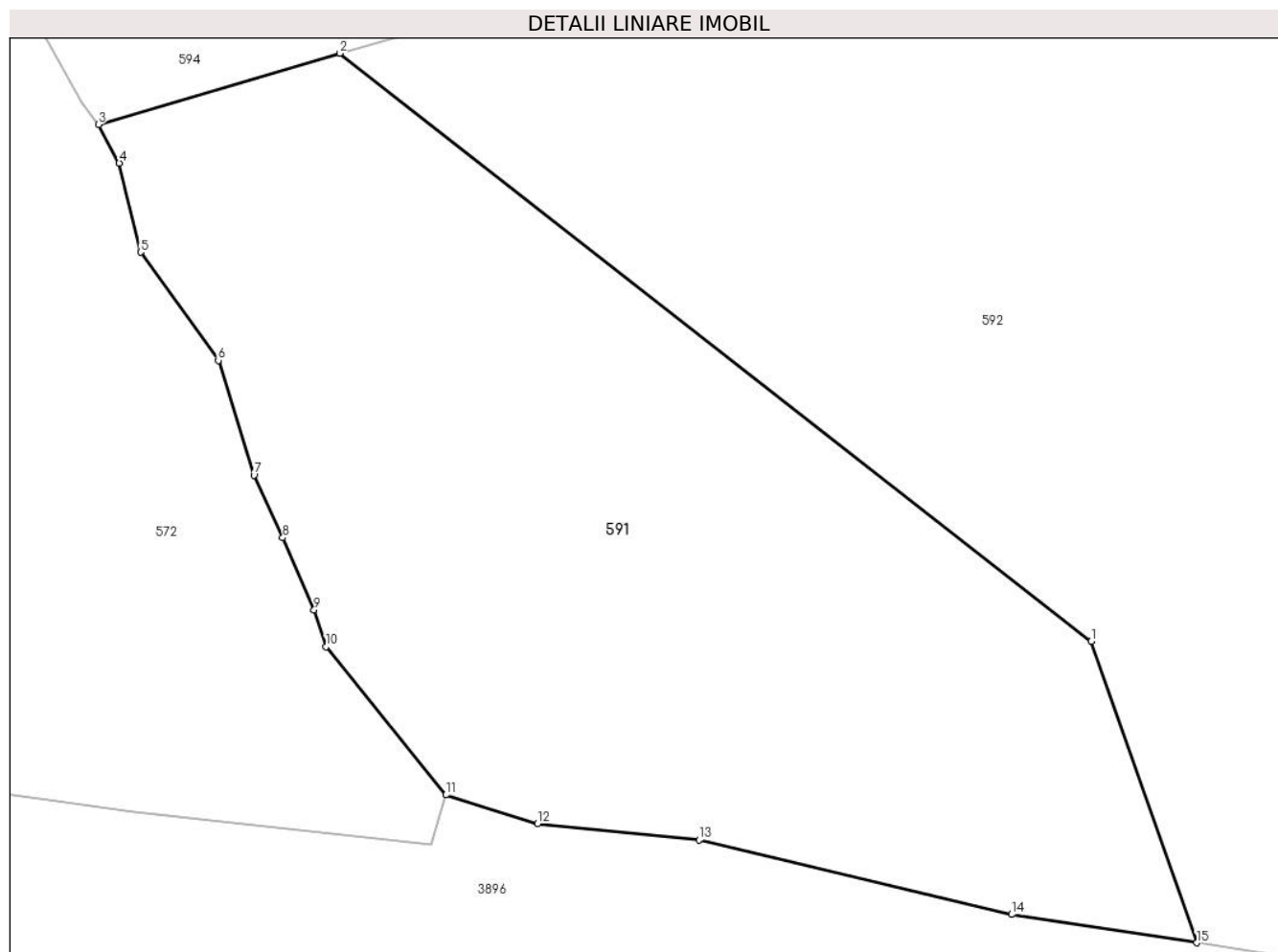
C. Partea III. SARCINI .

Inscrieri privind dezmembramintele dreptului de proprietate, drepturi reale de garanție și sarcini	Referințe
NU SUNT	

Teren

Nr cadastral	Suprafața (mp)*	Observații / Referințe
32812	4.000	

* Suprafața este determinată în planul de proiecție Stereo 70.



Date referitoare la teren

Crt	Categorie folosință	Intravilan	Suprafața (mp)	Tarla	Parcelă	Nr. topo	Observații / Referințe
1	padure	NU	4.000	UP I FAGETEL TATARU, O.S. DORNA CANDRENI	-	-	UP I FAGETEL TATARU, O.S. DORNA CANDRENI

Lungime Segmente

1) Valorile lungimilor segmentelor sunt obținute din proiecție în plan.

Punct început	X / Y	Punct sfârșit	X / Y	Lungime segment (** (m)
1	507.360,391 647.507,085	2	507.290,417 647.561,822	88.84
2	507.290,417 647.561,822	3	507.267,92 647.555,186	23.455
3	507.267,92 647.555,186	4	507.269,855 647.551,599	4.076
4	507.269,855 647.551,599	5	507.271,856 647.543,294	8.543

Punct început	X / Y	Punct sfârșit	X / Y	Lungime segment (** (m)
5	507.271,856 647.543,294	6	507.279,08 647.533,226	12.392
6	507.279,08 647.533,226	7	507.282,4 647.522,549	11.181
7	507.282,4 647.522,549	8	507.285,086 647.516,712	6.425
8	507.285,086 647.516,712	9	507.288,01 647.510,01	7.312
9	507.288,01 647.510,01	10	507.289,127 647.506,56	3.626
10	507.289,127 647.506,56	11	507.300,278 647.492,778	17.728
11	507.300,278 647.492,778	12	507.308,823 647.490,119	8.949
12	507.308,823 647.490,119	13	507.323,86 647.488,581	15.115
13	507.323,86 647.488,581	14	507.352,983 647.481,645	29.938
14	507.352,983 647.481,645	15	507.370,243 647.479,009	17.46
15	507.370,243 647.479,009	1	507.360,391 647.507,085	29.754

** Lungimile segmentelor sunt determinate în planul de proiecție Stereo 70 și sunt rotunjite la 1 milimetru.

*** Distanța dintre puncte este formată din segmente cumulate ce sunt mai mici decât valoarea 1 milimetru.

**DATE DESPRE IMOBILUL NR. 592**

Oficiul de Cadastru și Publicitate Imobiliară SUCEAVA
 Biroul de Cadastru și Publicitate Imobiliară Vatra Dornei

A. Partea I. Descrierea imobilului

TEREN Extravilan

Adresa: Jud. Suceava, zona Tataru

Nr. Crt	Nr cadastral Nr. topografic	Suprafața* (mp)	Observații / Referințe
A1	33066	Din acte: 29.867 Masurata: 29.853	Sector cadastral:12 Teren neimprejmuit;

B. Partea II. Proprietari și acte

Inscrieri privitoare la dreptul de proprietate și alte drepturi reale		Referințe
8216 / 04/06/2019		
Act Notarial nr. 226, din 03/06/2019 emis de REY OLTICA VERONICA;		
B2	Intabulare, drept de PROPRIETATE bun propriu, dobandit prin Conventie, cota actuala 1/1, cota initiala 1/1 1) IVAN MIHĂIȚĂ-PETRU	A1

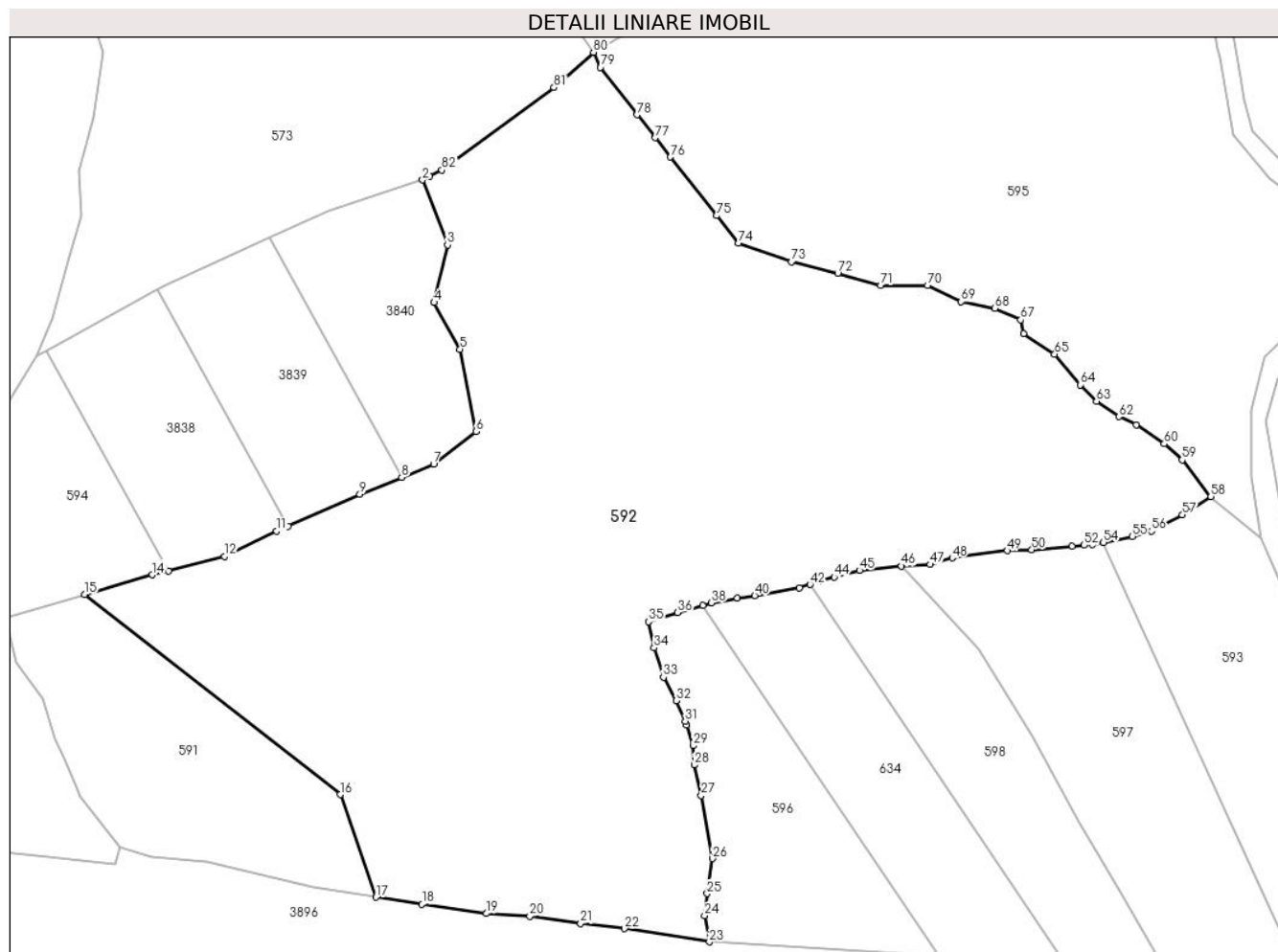
C. Partea III. SARCINI .

Inscrieri privind dezmembramintele dreptului de proprietate, drepturi reale de garanție și sarcini	Referințe
NU SUNT	

Anexa Nr. 1 La Partea I**Teren**

Nr cadastral	Suprafața (mp)*	Observații / Referințe
33066	Din acte: 29.867 Masurata: 29.853	

* Suprafața este determinată în planul de proiecție Stereo 70.

**Date referitoare la teren**

Crt	Categorie folosință	Intravilan	Suprafața (mp)	Tarla	Parcelă	Nr. topo	Observații / Referințe
1	padure	NU	29.853	-	-	-	

Lungime Segmente

1) Valorile lungimilor segmentelor sunt obținute din proiecție în plan.

Punct început	X / Y	Punct sfârșit	X / Y	Lungime segment	Punct început	X / Y	Punct sfârșit	X / Y	Lungime segment	Punct început	X / Y	Punct sfârșit	X / Y	Lungime segment
1	507.384,92 647.676,257	2	507.382,957 647.675,161	2.248	2	507.382,957 647.675,161	3	507.389,763 647.657,369	19.049	3	507.389,763 647.657,369	4	507.386,113 647.641,642	16.145
4	507.386,113 647.641,642	5	507.393,178 647.628,882	14.585	5	507.393,178 647.628,882	6	507.397,534 647.606,362	22.937	6	507.397,534 647.606,362	7	507.385,967 647.597,397	14.634
7	507.385,967 647.597,397	8	507.377,218 647.593,852	9.44	8	507.377,218 647.593,852	9	507.365,77 647.589,214	12.352	9	507.365,77 647.589,214	10	507.346,165 647.580,519	21.447
10	507.346,165 647.580,519	11	507.343,025 647.579,127	3.435	11	507.343,025 647.579,127	12	507.328,73 647.572,244	15.866	12	507.328,73 647.572,244	13	507.313,35 647.568,313	15.874
13	507.313,35 647.568,313	14	507.309,033 647.567,21	4.456	14	507.309,033 647.567,21	15	507.290,417 647.561,822	19.38	15	507.290,417 647.561,822	16	507.360,391 647.507,085	88.84

Punct început	X / Y	Punct sfârșit	X / Y	Lungime segment	Punct început	X / Y	Punct sfârșit	X / Y	Lungime segment	Punct început	X / Y	Punct sfârșit	X / Y	Lungime segment
16	507.360,391 647.507,085	17	507.370,243 647.479,009	29.754	17	507.370,243 647.479,009	18	507.382,804 647.477,09	12.707	18	507.382,804 647.477,09	19	507.400,462 647.474,562	17.838
19	507.400,462 647.474,562	20	507.412,296 647.473,852	11.855	20	507.412,296 647.473,852	21	507.426,218 647.471,875	14.062	21	507.426,218 647.471,875	22	507.438,235 647.470,425	12.104
22	507.438,235 647.470,425	23	507.461,45 647.466,83	23.492	23	507.461,45 647.466,83	24	507.460,145 647.473,967	7.255	24	507.460,145 647.473,967	25	507.460,88 647.480,015	6.092
25	507.460,88 647.480,015	26	507.462,33 647.489,605	9.699	26	507.462,33 647.489,605	27	507.459,218 647.506,885	17.558	27	507.459,218 647.506,885	28	507.457,27 647.515,197	8.537
28	507.457,27 647.515,197	29	507.457,075 647.520,454	5.261	29	507.457,075 647.520,454	30	507.455,25 647.526,213	6.041	30	507.455,25 647.526,213	31	507.454,837 647.527,158	1.031
31	507.454,837 647.527,158	32	507.452,373 647.532,8	6.157	32	507.452,373 647.532,8	33	507.448,871 647.539,156	7.257	33	507.448,871 647.539,156	34	507.446,333 647.547,193	8.428
34	507.446,333 647.547,193	35	507.444,765 647.554,359	7.336	35	507.444,765 647.554,359	36	507.452,741 647.556,913	8.375	36	507.452,741 647.556,913	37	507.459,706 647.558,869	7.234
37	507.459,706 647.558,869	38	507.461,981 647.559,508	2.363	38	507.461,981 647.559,508	39	507.469,112 647.560,805	7.248	39	507.469,112 647.560,805	40	507.473,851 647.561,502	4.79
40	507.473,851 647.561,502	41	507.486,137 647.563,575	12.46	41	507.486,137 647.563,575	42	507.489,015 647.564,544	3.037	42	507.489,015 647.564,544	43	507.491,402 647.565,348	2.519
43	507.491,402 647.565,348	44	507.495,594 647.566,565	4.365	44	507.495,594 647.566,565	45	507.502,507 647.568,405	7.154	45	507.502,507 647.568,405	46	507.514,022 647.569,576	11.574
46	507.514,022 647.569,576	47	507.521,834 647.570,018	7.824	47	507.521,834 647.570,018	48	507.527,904 647.571,832	6.335	48	507.527,904 647.571,832	49	507.542,973 647.573,806	15.198
49	507.542,973 647.573,806	50	507.549,637 647.574,04	6.668	50	507.549,637 647.574,04	51	507.560,728 647.575,072	11.139	51	507.560,728 647.575,072	52	507.564,033 647.575,303	3.313
52	507.564,033 647.575,303	53	507.566,266 647.575,459	2.238	53	507.566,266 647.575,459	54	507.569,283 647.576,058	3.076	54	507.569,283 647.576,058	55	507.577,234 647.577,637	8.106
55	507.577,234 647.577,637	56	507.582,424 647.579,119	5.397	56	507.582,424 647.579,119	57	507.590,903 647.583,584	9.583	57	507.590,903 647.583,584	58	507.598,694 647.588,597	9.264
58	507.598,694 647.588,597	59	507.590,81 647.598,592	12.73	59	507.590,81 647.598,592	60	507.585,916 647.603,038	6.612	60	507.585,916 647.603,038	61	507.578,344 647.608,261	9.199
61	507.578,344 647.608,261	62	507.573,591 647.610,468	5.24	62	507.573,591 647.610,468	63	507.567,413 647.614,641	7.455	63	507.567,413 647.614,641	64	507.562,93 647.619,142	6.353
64	507.562,93 647.619,142	65	507.555,951 647.627,545	10.923	65	507.555,951 647.627,545	66	507.547,433 647.633,065	10.15	66	507.547,433 647.633,065	67	507.546,64 647.636,929	3.945
67	507.546,64 647.636,929	68	507.539,563 647.640,057	7.737	68	507.539,563 647.640,057	69	507.530,354 647.641,88	9.388	69	507.530,354 647.641,88	70	507.521,153 647.646,336	10.223
70	507.521,153 647.646,336	71	507.508,277 647.646,307	12.876	71	507.508,277 647.646,307	72	507.496,562 647.649,643	12.181	72	507.496,562 647.649,643	73	507.483,845 647.652,741	13.089
73	507.483,845 647.652,741	74	507.469,404 647.657,892	15.332	74	507.469,404 647.657,892	75	507.463,38 647.665,411	9.635	75	507.463,38 647.665,411	76	507.450,811 647.681,446	20.374
76	507.450,811 647.681,446	77	507.446,681 647.686,742	6.716	77	507.446,681 647.686,742	78	507.441,636 647.692,978	8.021	78	507.441,636 647.692,978	79	507.431,637 647.705,98	16.402
79	507.431,637 647.705,98	80	507.429,72 647.710,089	4.534	80	507.429,72 647.710,089	81	507.418,925 647.700,415	14.495	81	507.418,925 647.700,415	82	507.388,229 647.677,9	38.068
82	507.388,229 647.677,9	1	507.384,92 647.676,257	3.694										

** Lungimile segmentelor sunt determinate în planul de proiecție Stereo 70 și sunt rotunjite la 1 milimetru.

*** Distanța dintre puncte este formată din segmente cumulate ce sunt mai mici decât valoarea 1 milimetru.

**DATE DESPRE IMOBILUL NR. 593**

Oficiul de Cadastru și Publicitate Imobiliară SUCEAVA
 Biroul de Cadastru și Publicitate Imobiliară Vatra Dornei

A. Partea I. Descrierea imobilului

TEREN Extravilan

Adresa: Jud. Suceava

Nr. Crt	Nr cadastral Nr. topografic	Suprafața* (mp)	Observații / Referințe
A1		4.134	Sector cadastral:12 Teren neimprejmuit; 484parte(CF 32783)

B. Partea II. Proprietari și acte

Inscrieri privitoare la dreptul de proprietate și alte drepturi reale		Referințe
/		
Act Normativ nr. 7, din 13/03/1996 emis de PARLAMENTUL ROMANIEI;		
B1	Intabulare, drept de PROPRIETATE, dobandit prin Lege, cota actuala 1/1, cota initiala 1/1 1) NEIDENTIFICAT NEIDENTIFICAT	A1
Act Administrativ nr. 6776, din 05/09/2022 emis de PRIMARIA COMUNEI POIANA STAMPEI;		
B2	SE NOTEAZA POESIA FAPTICA IN FAVOAREA LUI 1) SPINU ELENA	A1

C. Partea III. SARCINI .

Inscrieri privind dezmembramintele dreptului de proprietate, drepturi reale de garanție și sarcini	Referințe
NU SUNT	

Teren

Nr cadastral	Suprafața (mp)*	Observații / Referințe
	4.134	484parte(CF 32783)

* Suprafața este determinată în planul de proiecție Stereo 70.



Date referitoare la teren

Crt	Categorie folosință	Intra vilan	Suprafața (mp)	Tarla	Parcelă	Nr. topo	Observații / Referințe
1	faneata	NU	4.134	-	-	-	

Lungime Segmente

1) Valorile lungimilor segmentelor sunt obținute din proiecție în plan.

Punct început	X / Y	Punct sfârșit	X / Y	Lungime segment (** (m)
1	507.590,903 647.583,584	2	507.582,424 647.579,119	9.583
2	507.582,424 647.579,119	3	507.577,234 647.577,637	5.397
3	507.577,234 647.577,637	4	507.569,283 647.576,058	8.106
4	507.569,283 647.576,058	5	507.595,594 647.518,265	63.5
5	507.595,594 647.518,265	6	507.624,459 647.454,845	69.68

Punct început	X / Y	Punct sfârșit	X / Y	Lungime segment (** (m)
6	507.624,459 647.454,845	7	507.648,847 647.452,585	24.492
7	507.648,847 647.452,585	8	507.625,906 647.516,753	68.146
8	507.625,906 647.516,753	9	507.619,894 647.540,954	24.937
9	507.619,894 647.540,954	10	507.620,65 647.558,259	17.322
10	507.620,65 647.558,259	11	507.612,504 647.577,097	20.524
11	507.612,504 647.577,097	12	507.598,694 647.588,597	17.971
12	507.598,694 647.588,597	1	507.590,903 647.583,584	9.264

** Lungimile segmentelor sunt determinate în planul de proiecție Stereo 70 și sunt rotunjite la 1 milimetru.

*** Distanța dintre puncte este formată din segmente cumulate ce sunt mai mici decât valoarea 1 milimetru.

**DATE DESPRE IMOBILUL NR. 594**

Oficiul de Cadastru și Publicitate Imobiliară SUCEAVA
Biroul de Cadastru și Publicitate Imobiliară Vatra Dornei

A. Partea I. Descrierea imobilului

TEREN Extravilan

Adresa: Jud. Suceava

Nr. Crt	Nr cadastral Nr. topografic	Suprafața* (mp)	Observații / Referințe
A1		2.500	Sector cadastral:12 Teren neimprejmuit;

B. Partea II. Proprietari și acte

Inscrieri privitoare la dreptul de proprietate și alte drepturi reale		Referințe
/		
Act Administrativ nr. 174, din 30/08/1996 emis de CJPSDPAT SUCEAVA;		
B1	Intabulare, drept de PROPRIETATE, dobandit prin Reconstituire, cota actuala 1/1, cota initiala 1/1 1) SPINU ELENA	A1

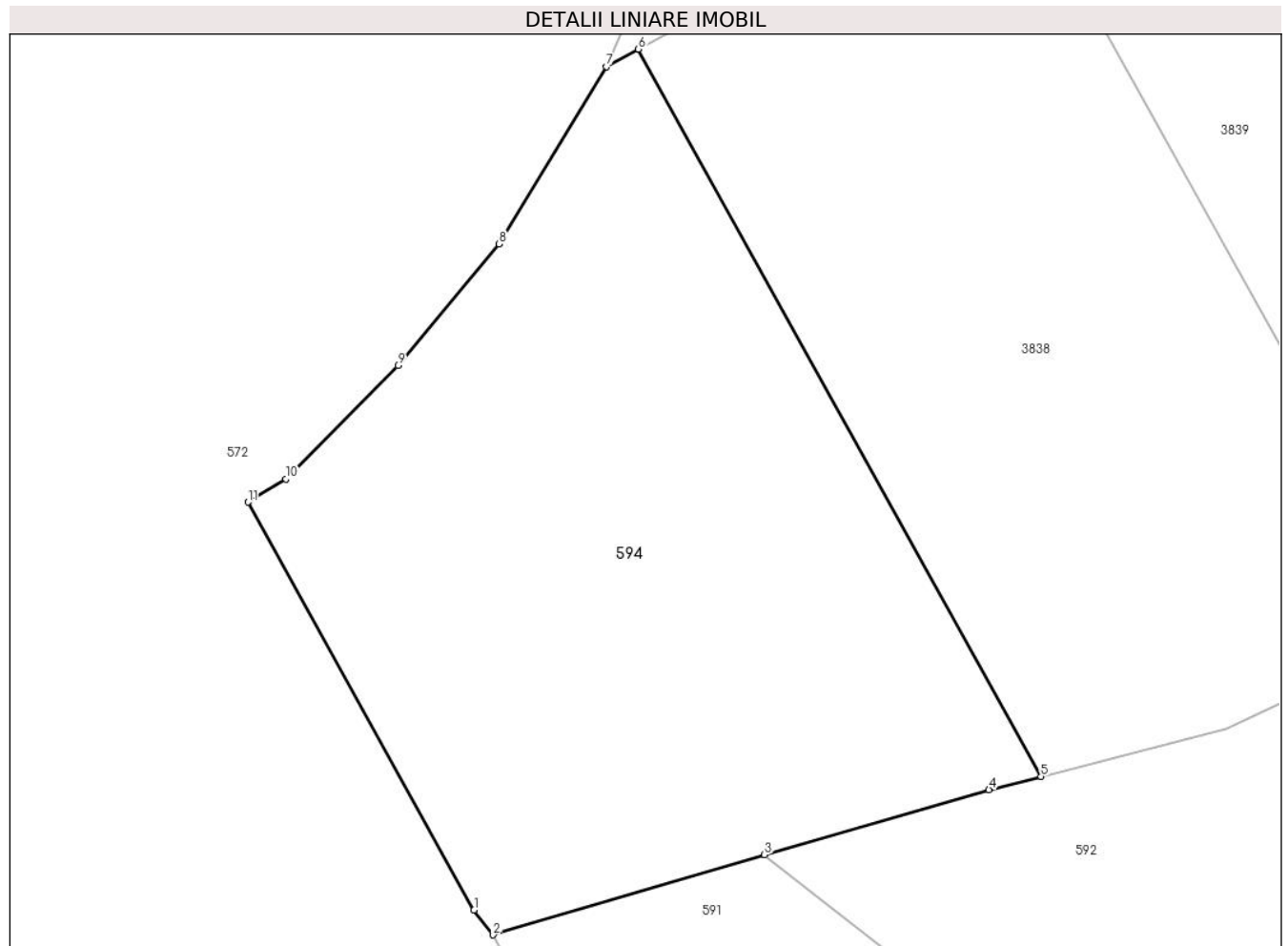
C. Partea III. SARCINI .

Inscrieri privind dezmembramintele dreptului de proprietate, drepturi reale de garanție și sarcini	Referințe
NU SUNT	

Teren

Nr cadastral	Suprafața (mp)*	Observații / Referințe
	2.500	

* Suprafața este determinată în planul de proiecție Stereo 70.



Date referitoare la teren

Crt	Categorie folosință	Intra vilan	Suprafața (mp)	Tarla	Parcelă	Nr. topo	Observații / Referințe
1	padure	NU	2.500	-	-	-	

Lungime Segmente

1) Valorile lungimilor segmentelor sunt obținute din proiecție în plan.

Punct început	X / Y	Punct sfârșit	X / Y	Lungime segment (** (m)
1	507.266,321 647.557,238	2	507.267,92 647.555,186	2.601
2	507.267,92 647.555,186	3	507.290,417 647.561,822	23.455
3	507.290,417 647.561,822	4	507.309,033 647.567,21	19.38
4	507.309,033 647.567,21	5	507.313,35 647.568,313	4.456
5	507.313,35 647.568,313	6	507.279,948 647.628,551	68.879

Punct început	X / Y	Punct sfârșit	X / Y	Lungime segment (** (m)
6	507.279,948 647.628,551	7	507.277,308 647.627,107	3.009
7	507.277,308 647.627,107	8	507.268,411 647.612,43	17.163
8	507.268,411 647.612,43	9	507.260,011 647.602,35	13.121
9	507.260,011 647.602,35	10	507.250,715 647.592,942	13.226
10	507.250,715 647.592,942	11	507.247,579 647.591,038	3.669
11	507.247,579 647.591,038	1	507.266,321 647.557,238	38.648

** Lungimile segmentelor sunt determinate în planul de proiecție Stereo 70 și sunt rotunjite la 1 milimetru.

*** Distanța dintre puncte este formată din segmente cumulate ce sunt mai mici decât valoarea 1 milimetru.

**DATE DESPRE IMOBILUL NR. 595**

Oficiul de Cadastru și Publicitate Imobiliară SUCEAVA
Biroul de Cadastru și Publicitate Imobiliară Vatra Dornei

A. Partea I. Descrierea imobilului

TEREN Necunoscut

Nr. cadastral vechi:480/552

Adresa: Loc. Poiana Stampei, Jud. Suceava

Nr. Crt	Nr cadastral Nr. topografic	Suprafața* (mp)	Observații / Referințe
A1		Din acte: 50.452 Masurata: 19.448	Sector cadastral:12 Teren neimprejmuit; diferenta de teren se regaseste la ID 607- CFE 33046

Construcții

Crt	Nr cadastral Nr. topografic	Adresa	Observații / Referințe
A1.1		Loc. Poiana Stampei, Jud. Suceava	Nr. niveluri:1; S. construita la sol:41 mp; S. construita desfasurata:41 mp;

B. Partea II. Proprietari și acte

Inscrieri privitoare la dreptul de proprietate și alte drepturi reale		Referințe
2276 / 07/06/1999		
Act Notarial nr. 464, din 25/05/1995 emis de Notariatul de Stat Local Campulung Moldovenesc (certificat de mostenitor nr 32 din 27.01.1992, emis de Notariatul de Stat Local Campulung Moldovenesc);		
B1	Intabulare, drept de PROPRIETATE, dobandit prin Succesiune, cota actuala 1/1, cota initiala 1/1 1) CHIFORESCU ILIE	A1
/		
Act Administrativ nr. 2981, din 31/03/2023 emis de PRIMARIA COMUNEI POIANA STAMPEI;		
B2	Intabulare, drept de PROPRIETATE, dobandit prin Lege, cota actuala 1/1, cota initiala 1/1 1) CHIFORESCU ILIE	A1.1

C. Partea III. SARCINI .

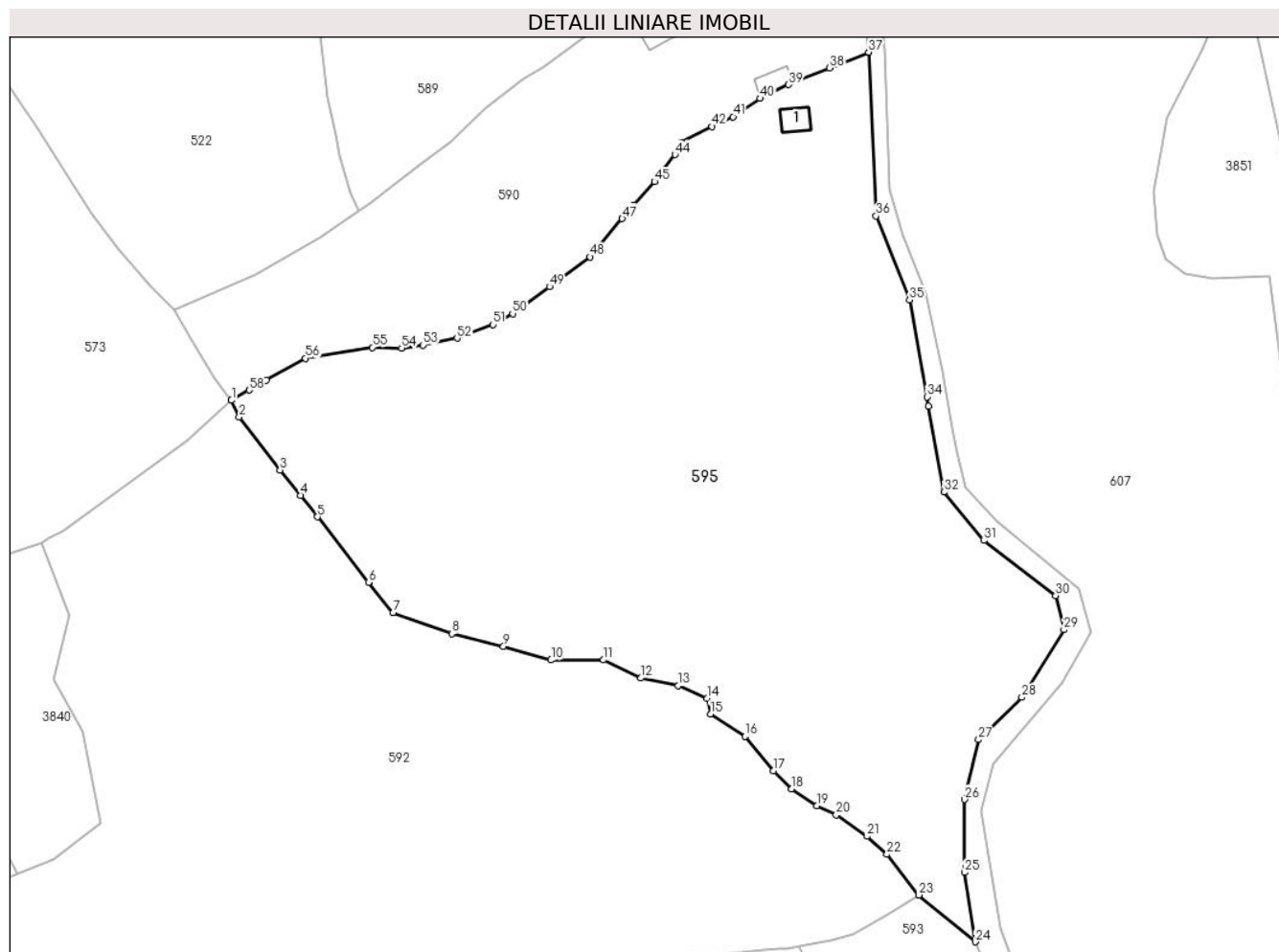
Inscrieri privind dezmembramintele dreptului de proprietate, drepturi reale de garanție și sarcini	Referințe
NU SUNT	

Anexa Nr. 1 La Partea I

Teren

Nr cadastral	Suprafața (mp)*	Observații / Referințe
	Din acte: 50.452 Masurata: 19.448	diferenta de teren se regaseste la ID 607- CFE 33046

* Suprafața este determinată în planul de proiecție Stereo 70.



Date referitoare la teren

Crt	Categorie folosință	Intravilan	Suprafața (mp)	Tarla	Parcelă	Nr. topo	Observații / Referințe
1	faneata	NU	15.705	-	-	-	
2	faneata	DA	3.743	-	-	-	

Date referitoare la construcții

Crt	Număr	Destinație construcție	Supraf. (mp)	Situație juridică	Observații / Referințe
A1.1		construcții anexa	41	Cu acte	Nr. niveluri:1; S. construita la sol:41 mp; S. construita desfasurata:41 mp;

Lungime Segmente

1) Valorile lungimilor segmentelor sunt obținute din proiecție în plan.

Punct început	X / Y	Punct sfârșit	X / Y	Lungime segment	Punct început	X / Y	Punct sfârșit	X / Y	Lungime segment	Punct început	X / Y	Punct sfârșit	X / Y	Lungime segment
1	507.429,72 647.710,089	2	507.431,637 647.705,98	4.534	2	507.431,637 647.705,98	3	507.441,636 647.692,978	16.40	3	507.441,636 647.692,978	4	507.446,681 647.686,742	8.021
4	507.446,681 647.686,742	5	507.450,811 647.681,446	6.716	5	507.450,811 647.681,446	6	507.463,38 647.665,411	20.37	6	507.463,38 647.665,411	7	507.469,404 647.657,892	9.635
7	507.469,404 647.657,892	8	507.483,845 647.652,741	15.33	8	507.483,845 647.652,741	9	507.496,562 647.649,643	13.08	9	507.496,562 647.649,643	10	507.508,277 647.646,307	12.18

Punct început	X / Y	Punct sfârșit	X / Y	Lungime segment	Punct început	X / Y	Punct sfârșit	X / Y	Lungime segment	Punct început	X / Y	Punct sfârșit	X / Y	Lungime segment
10	507.508,277 647.646,307	11	507.521,153 647.646,336	12.876	11	507.521,153 647.646,336	12	507.530,354 647.641,88	10.223	12	507.530,354 647.641,88	13	507.539,563 647.640,057	9.388
13	507.539,563 647.640,057	14	507.546,64 647.636,929	7.737	14	507.546,64 647.636,929	15	507.547,433 647.633,065	3.945	15	507.547,433 647.633,065	16	507.555,951 647.627,545	10.15
16	507.555,951 647.627,545	17	507.562,93 647.619,142	10.923	17	507.562,93 647.619,142	18	507.567,413 647.614,641	6.353	18	507.567,413 647.614,641	19	507.573,591 647.610,468	7.455
19	507.573,591 647.610,468	20	507.578,344 647.608,261	5.24	20	507.578,344 647.608,261	21	507.585,916 647.603,038	9.199	21	507.585,916 647.603,038	22	507.590,81 647.598,592	6.612
22	507.590,81 647.598,592	23	507.598,694 647.588,597	12.73	23	507.598,694 647.588,597	24	507.612,504 647.577,097	17.971	24	507.612,504 647.577,097	25	507.609,831 647.594,108	17.22
25	507.609,831 647.594,108	26	507.609,831 647.612,09	17.982	26	507.609,831 647.612,09	27	507.613,338 647.626,755	15.079	27	507.613,338 647.626,755	28	507.623,992 647.637,139	14.877
28	507.623,992 647.637,139	29	507.634,287 647.653,756	19.548	29	507.634,287 647.653,756	30	507.632,245 647.662,155	8.644	30	507.632,245 647.662,155	31	507.614,598 647.675,669	22.227
31	507.614,598 647.675,669	32	507.604,864 647.687,568	15.373	32	507.604,864 647.687,568	33	507.601,055 647.708,675	21.448	33	507.601,055 647.708,675	34	507.600,646 647.710,946	2.308
34	507.600,646 647.710,946	35	507.596,365 647.734,753	24.189	35	507.596,365 647.734,753	36	507.588,159 647.755,401	22.219	36	507.588,159 647.755,401	37	507.586,307 647.795,569	40.211
37	507.586,307 647.795,569	38	507.576,744 647.791,718	10.309	38	507.576,744 647.791,718	39	507.566,618 647.787,642	10.916	39	507.566,618 647.787,642	40	507.559,622 647.784,228	7.785
40	507.559,622 647.784,228	41	507.553,011 647.779,728	7.997	41	507.553,011 647.779,728	42	507.547,79 647.777,329	5.746	42	507.547,79 647.777,329	43	507.540,257 647.773,466	8.466
43	507.540,257 647.773,466	44	507.538,696 647.770,454	3.392	44	507.538,696 647.770,454	45	507.533,659 647.763,802	8.344	45	507.533,659 647.763,802	46	507.528,572 647.758,012	7.707
46	507.528,572 647.758,012	47	507.525,777 647.754,7	4.334	47	507.525,777 647.754,7	48	507.517,844 647.745,298	12.302	48	507.517,844 647.745,298	49	507.507,899 647.737,987	12.343
49	507.507,899 647.737,987	50	507.498,801 647.731,362	11.255	50	507.498,801 647.731,362	51	507.493,93 647.728,711	5.546	51	507.493,93 647.728,711	52	507.485,166 647.725,367	9.38
52	507.485,166 647.725,367	53	507.476,745 647.723,663	8.592	53	507.476,745 647.723,663	54	507.471,545 647.722,952	5.248	54	507.471,545 647.722,952	55	507.464,353 647.723,099	7.194
55	507.464,353 647.723,099	56	507.447,908 647.720,403	16.665	56	507.447,908 647.720,403	57	507.438,245 647.715,079	11.033	57	507.438,245 647.715,079	58	507.434,035 647.712,615	4.878
58	507.434,035 647.712,615	1	507.429,72 647.710,089	5.0										

** Lungimile segmentelor sunt determinate în planul de proiecție Stereo 70 și sunt rotunjite la 1 milimetru.

*** Distanța dintre puncte este formată din segmente cumulate ce sunt mai mici decât valoarea 1 milimetru.

**DATE DESPRE IMOBILUL NR. 596**

Oficiul de Cadastru și Publicitate Imobiliară SUCEAVA
Biroul de Cadastru și Publicitate Imobiliară Vatra Dornei

A. Partea I. Descrierea imobilului

TEREN Extravilan

Nr. topografic:480/371_p

Adresa: Jud. Suceava

Nr. Crt	Nr cadastral Nr. topografic	Suprafața* (mp)	Observații / Referințe
A1		3.296	Sector cadastral:12 Teren neimprejmuț; 484parte(CF 32783)

B. Partea II. Proprietari și acte

Inscrieri privitoare la dreptul de proprietate și alte drepturi reale	Referințe
/	
Act Normativ nr. 7, din 13/03/1996 emis de PARLAMENTUL ROMANIEI;	
B1	A1
Intabulare, drept de PROPRIETATE, dobandit prin Lege, cota actuala 1/1, cota initiala 1/1 1) NEIDENTIFICAT NEIDENTIFICAT	
Act Administrativ nr. 6085, din 17/08/2022 emis de PRIMARIA COMUNEI POIANA STAMPEI;	
B2	A1
SE NOTEAZA POSESIA FAPTICA IN FAVOAREA LUI 1) MIRONIAC IUSTINA	

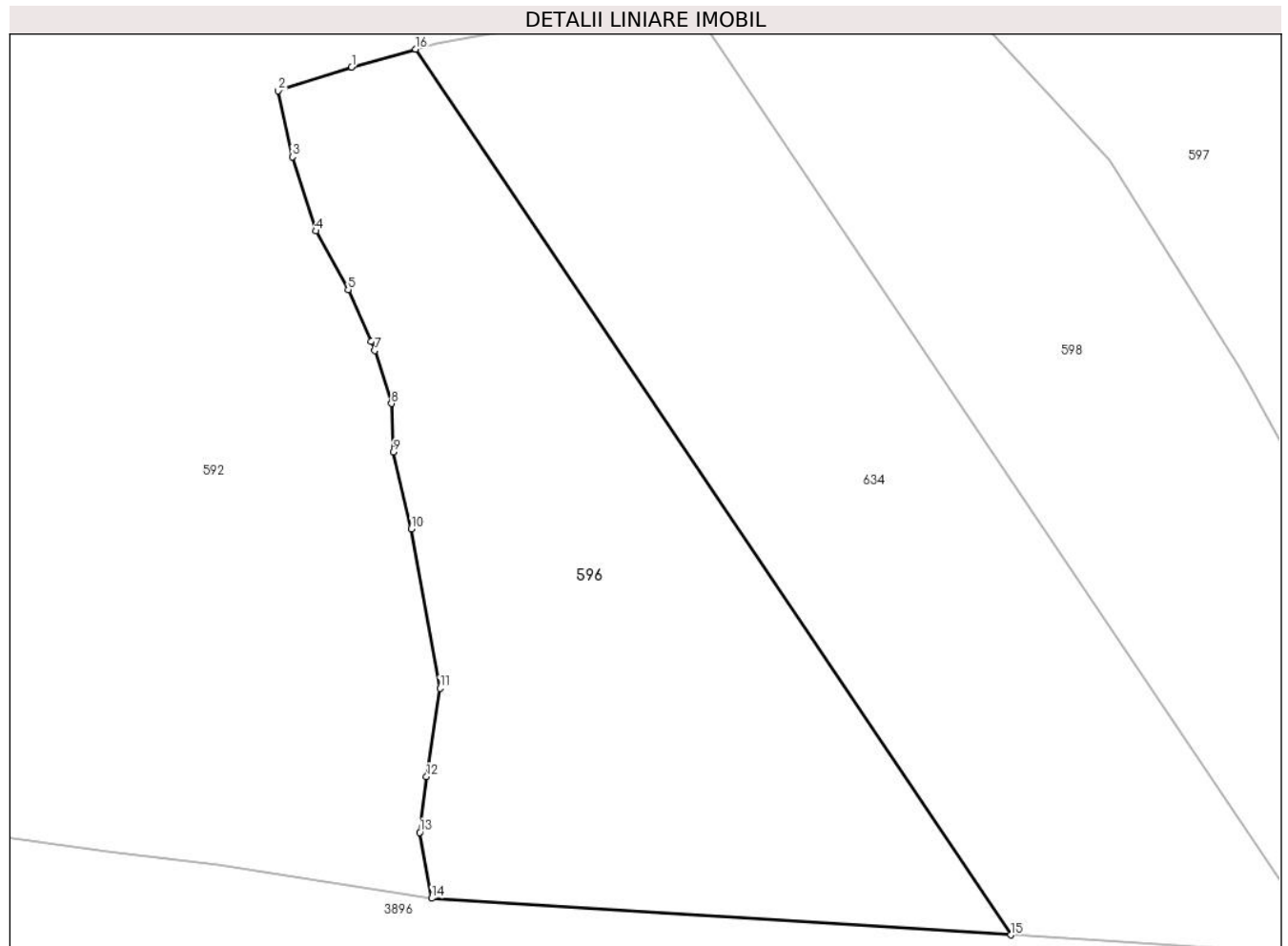
C. Partea III. SARCINI .

Inscrieri privind dezmembramintele dreptului de proprietate, drepturi reale de garanție și sarcini	Referințe
NU SUNT	

Teren

Nr cadastral	Suprafața (mp)*	Observații / Referințe
	3.296	484parte(CF 32783)

* Suprafața este determinată în planul de proiecție Stereo 70.



Date referitoare la teren

Crt	Categorie folosință	Intravilan	Suprafața (mp)	Tarla	Parcelă	Nr. topo	Observații / Referințe
1	faneata	NU	3.296	-	-	480/371_p	

Lungime Segmente

1) Valorile lungimilor segmentelor sunt obținute din proiecție în plan.

Punct început	X / Y	Punct sfârșit	X / Y	Lungime segment (** (m)
1	507.452,741 647.556,913	2	507.444,765 647.554,359	8.375
2	507.444,765 647.554,359	3	507.446,333 647.547,193	7.336
3	507.446,333 647.547,193	4	507.448,871 647.539,156	8.428
4	507.448,871 647.539,156	5	507.452,373 647.532,8	7.257
5	507.452,373 647.532,8	6	507.454,837 647.527,158	6.157

Punct început	X / Y	Punct sfârșit	X / Y	Lungime segment (** (m)
6	507.454,837 647.527,158	7	507.455,25 647.526,213	1.031
7	507.455,25 647.526,213	8	507.457,075 647.520,454	6.041
8	507.457,075 647.520,454	9	507.457,27 647.515,197	5.261
9	507.457,27 647.515,197	10	507.459,218 647.506,885	8.537
10	507.459,218 647.506,885	11	507.462,33 647.489,605	17.558
11	507.462,33 647.489,605	12	507.460,88 647.480,015	9.699
12	507.460,88 647.480,015	13	507.460,145 647.473,967	6.092
13	507.460,145 647.473,967	14	507.461,45 647.466,83	7.255
14	507.461,45 647.466,83	15	507.524,307 647.462,863	62.982
15	507.524,307 647.462,863	16	507.459,706 647.558,869	115.717
16	507.459,706 647.558,869	1	507.452,741 647.556,913	7.234

** Lungimile segmentelor sunt determinate în planul de proiecție Stereo 70 și sunt rotunjite la 1 milimetru.

*** Distanța dintre puncte este formată din segmente cumulate ce sunt mai mici decât valoarea 1 milimetru.

**DATE DESPRE IMOBILUL NR. 597**

Oficiul de Cadastru și Publicitate Imobiliară SUCEAVA
Biroul de Cadastru și Publicitate Imobiliară Vatra Dornei

A. Partea I. Descrierea imobilului

TEREN Extravilan

Nr. topografic:484

Adresa: Jud. Suceava

Nr. Crt	Nr cadastral Nr. topografic	Suprafața* (mp)	Observații / Referințe
A1		5.146	Sector cadastral:12 Teren neimprejmuit; 484parte(CF 32783)

B. Partea II. Proprietari și acte

Inscrieri privitoare la dreptul de proprietate și alte drepturi reale	Referințe
/	
Act Normativ nr. 7, din 13/03/1996 emis de PARLAMENTUL ROMANIEI;	
B1	A1
Intabulare, drept de PROPRIETATE, dobandit prin Lege, cota actuala 1/1, cota initiala 1/1 1) NEIDENTIFICAT NEIDENTIFICAT	
Act Administrativ nr. 6783, din 05/09/2022 emis de PRIMARIA COMUNEI POIANA STAMPEI;	
B2	A1
SE NOTEAZA POSESIA FAPTICA IN FAVOAREA LUI 1) SANDU SILVESTRU	

C. Partea III. SARCINI .

Inscrieri privind dezmembramintele dreptului de proprietate, drepturi reale de garanție și sarcini	Referințe
NU SUNT	

Teren

Nr cadastral	Suprafața (mp)*	Observații / Referințe
	5.146	484parte(CF 32783)

* Suprafața este determinată în planul de proiecție Stereo 70.



Date referitoare la teren

Crt	Categorie folosință	Intravilan	Suprafața (mp)	Tarla	Parcelă	Nr. topo	Observații / Referințe
1	faneata	NU	5.146	-	-	-	

Lungime Segmente

1) Valorile lungimilor segmentelor sunt obținute din proiecție în plan.

Punct început	X / Y	Punct sfârșit	X / Y	Lungime segment (** (m)
1	507.566,266 647.575,459	2	507.564,033 647.575,303	2.238
2	507.564,033 647.575,303	3	507.560,728 647.575,072	3.313
3	507.560,728 647.575,072	4	507.549,637 647.574,04	11.139
4	507.549,637 647.574,04	5	507.542,973 647.573,806	6.668
5	507.542,973 647.573,806	6	507.527,904 647.571,832	15.198

Punct început	X / Y	Punct sfârșit	X / Y	Lungime segment (** (m)
6	507.527,904 647.571,832	7	507.521,834 647.570,018	6.335
7	507.521,834 647.570,018	8	507.514,022 647.569,576	7.824
8	507.514,022 647.569,576	9	507.535,048 647.546,797	31.0
9	507.535,048 647.546,797	10	507.549,099 647.524,431	26.413
10	507.549,099 647.524,431	11	507.550,088 647.522,618	2.065
11	507.550,088 647.522,618	12	507.562,668 647.499,553	26.273
12	507.562,668 647.499,553	13	507.574,229 647.480,1	22.629
13	507.574,229 647.480,1	14	507.586,595 647.458,354	25.016
14	507.586,595 647.458,354	15	507.624,459 647.454,845	38.026
15	507.624,459 647.454,845	16	507.595,594 647.518,265	69.68
16	507.595,594 647.518,265	17	507.569,283 647.576,058	63.5
17	507.569,283 647.576,058	1	507.566,266 647.575,459	3.076

** Lungimile segmentelor sunt determinate în planul de proiecție Stereo 70 și sunt rotunjite la 1 milimetru.

*** Distanța dintre puncte este formată din segmente cumulate ce sunt mai mici decât valoarea 1 milimetru.

**DATE DESPRE IMOBILUL NR. 598**

Oficiul de Cadastru și Publicitate Imobiliară SUCEAVA
Biroul de Cadastru și Publicitate Imobiliară Vatra Dornei

A. Partea I. Descrierea imobilului

TEREN Extravilan

Adresa: Jud. Suceava

Nr. Crt	Nr cadastral Nr. topografic	Suprafața* (mp)	Observații / Referințe
A1		3.318	Sector cadastral:12 Teren neimprejmuit; 484parte(CF 32783)

B. Partea II. Proprietari și acte

Inscrieri privitoare la dreptul de proprietate și alte drepturi reale		Referințe
/		
Act Normativ nr. 7, din 13/03/1996 emis de PARLAMENTUL ROMANIEI;		
B1	Intabulare, drept de PROPRIETATE, dobandit prin Lege, cota actuala 1/1, cota initiala 1/1 1) NEIDENTIFICAT NEIDENTIFICAT	A1
Act Administrativ nr. 6084, din 17/08/2022 emis de PRIMARIA COMUNEI POIANA STAMPEI;		
B2	SE NOTEAZA POSESIA FAPTICA IN FAVOAREA LUI 1) RUSU IOAN	A1

C. Partea III. SARCINI .

Inscrieri privind dezmembramintele dreptului de proprietate, drepturi reale de garanție și sarcini	Referințe
NU SUNT	

Anexa Nr. 1 La Partea I**Teren**

Nr cadastral	Suprafața (mp)*	Observații / Referințe
	3.318	484parte(CF 32783)

* Suprafața este determinată în planul de proiecție Stereo 70.

**Date referitoare la teren**

Crt	Categorie folosință	Intravilan	Suprafața (mp)	Tarla	Parcelă	Nr. topo	Observații / Referințe
1	faneata	NU	3.318	-	-	-	

Lungime Segmente

1) Valorile lungimilor segmentelor sunt obținute din proiecție în plan.

Punct început	X / Y	Punct sfârșit	X / Y	Lungime segment (** (m)
1	507.567,044 647.460,166	2	507.586,595 647.458,354	19.635
2	507.586,595 647.458,354	3	507.574,229 647.480,1	25.016
3	507.574,229 647.480,1	4	507.562,668 647.499,553	22.629
4	507.562,668 647.499,553	5	507.550,088 647.522,618	26.273
5	507.550,088 647.522,618	6	507.549,099 647.524,431	2.065

Punct început	X / Y	Punct sfârşit	X / Y	Lungime segment (** (m)
6	507.549,099 647.524,431	7	507.535,048 647.546,797	26.413
7	507.535,048 647.546,797	8	507.514,022 647.569,576	31.0
8	507.514,022 647.569,576	9	507.502,507 647.568,405	11.574
9	507.502,507 647.568,405	10	507.495,594 647.566,565	7.154
10	507.495,594 647.566,565	11	507.491,402 647.565,348	4.365
11	507.491,402 647.565,348	12	507.489,015 647.564,544	2.519
12	507.489,015 647.564,544	13	507.558,904 647.460,68	125.189
13	507.558,904 647.460,68	1	507.567,044 647.460,166	8.156

** Lungimile segmentelor sunt determinate în planul de proiecție Stereo 70 și sunt rotunjite la 1 milimetru.

*** Distanța dintre puncte este formată din segmente cumulate ce sunt mai mici decât valoarea 1 milimetru.

**DATE DESPRE IMOBILUL NR. 599**

Oficiul de Cadastru și Publicitate Imobiliară SUCEAVA
Biroul de Cadastru și Publicitate Imobiliară Vatra Dornei

A. Partea I. Descrierea imobilului

TEREN Intravilan

Nr. topografic:481/1_p

Adresa: Loc. Tataru, Jud. Suceava

Nr. Crt	Nr cadastral Nr. topografic	Suprafața* (mp)	Observații / Referințe
A1		975	Sector cadastral:12 Teren imprejmuit;

B. Partea II. Proprietari și acte

Inscrieri privitoare la dreptul de proprietate și alte drepturi reale		Referințe
/		
Act Normativ nr. 7, din 13/03/1996 emis de PARLAMENTUL ROMANIEI;		
B1	Intabulare, drept de PROPRIETATE, dobândit prin Lege, cota actuala 1/1, cota initiala 1/1 1) NEIDENTIFICAT NEIDENTIFICAT	A1
Act Administrativ nr. 6272, din 22/08/2022 emis de PRIMARIA COMUNEI POIANA STAMPEI;		
B2	SE NOTEAZA POSESIA FAPTICA IN FAVOAREA LUI 1) BOCA RODICA	A1

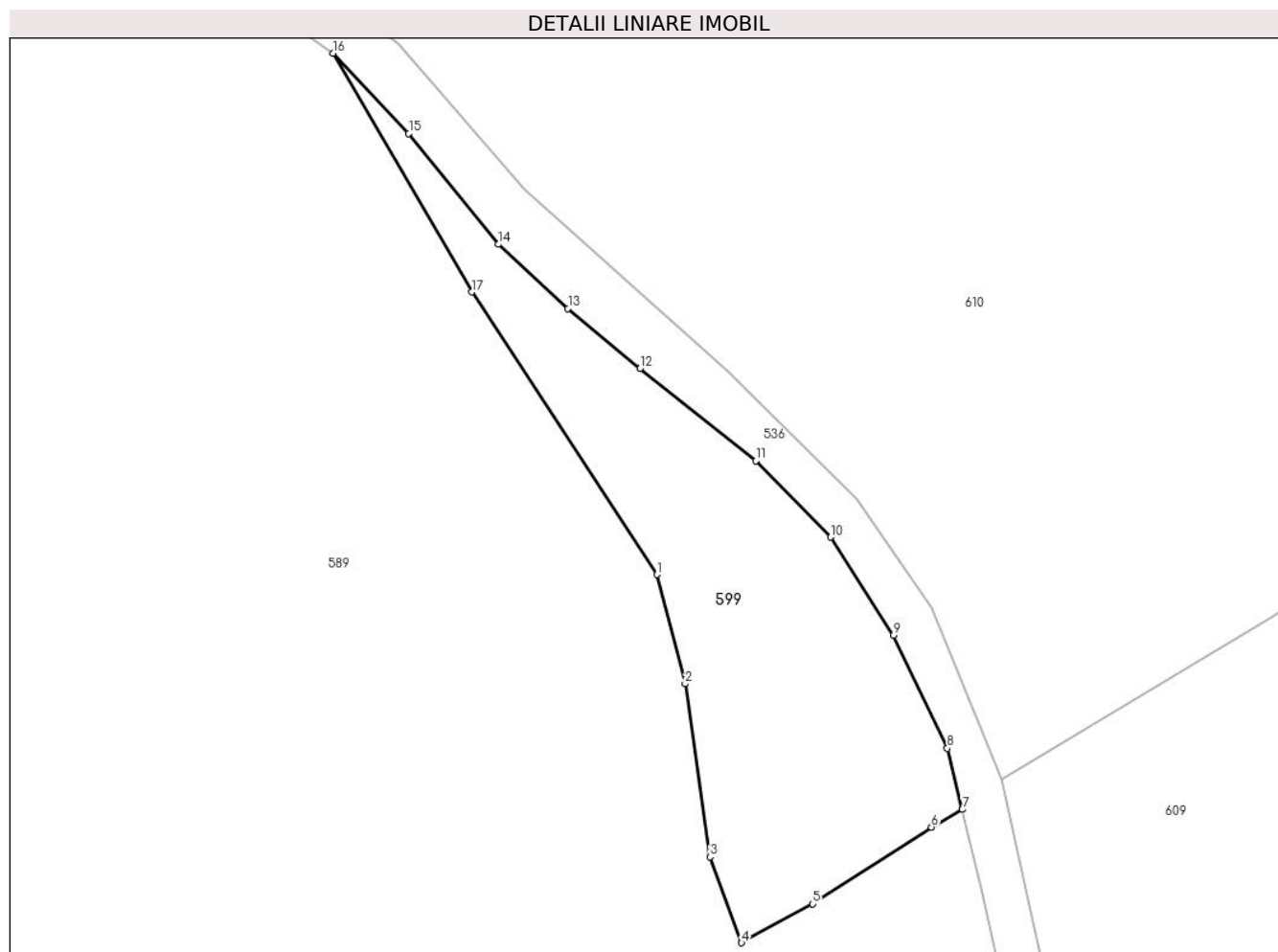
C. Partea III. SARCINI .

Inscrieri privind dezmembramintele dreptului de proprietate, drepturi reale de garanție și sarcini	Referințe
NU SUNT	

Teren

Nr cadastral	Suprafața (mp)*	Observații / Referințe
	975	

* Suprafața este determinată în planul de proiecție Stereo 70.



Date referitoare la teren

Crt	Categorie folosință	Intravilan	Suprafața (mp)	Tarla	Parcelă	Nr. topo	Observații / Referințe
1	faneata	DA	975	-	-	481/1_p	

Lungime Segmente

1) Valorile lungimilor segmentelor sunt obținute din proiecție în plan.

Punct început	X / Y	Punct sfârșit	X / Y	Lungime segment (** (m)
1	507.525,162 647.947,611	2	507.527,648 647.937,95	9.976
2	507.527,648 647.937,95	3	507.529,841 647.922,637	15.469
3	507.529,841 647.922,637	4	507.532,64 647.915,038	8.098
4	507.532,64 647.915,038	5	507.538,957 647.918,47	7.189
5	507.538,957 647.918,47	6	507.549,455 647.925,274	12.51

Punct început	X / Y	Punct sfârșit	X / Y	Lungime segment (** (m)
6	507.549,455 647.925,274	7	507.552,204 647.926,83	3.159
7	507.552,204 647.926,83	8	507.550,864 647.932,25	5.583
8	507.550,864 647.932,25	9	507.546,105 647.942,231	11.058
9	507.546,105 647.942,231	10	507.540,547 647.950,926	10.32
10	507.540,547 647.950,926	11	507.533,901 647.957,67	9.468
11	507.533,901 647.957,67	12	507.523,64 647.965,835	13.113
12	507.523,64 647.965,835	13	507.517,276 647.971,16	8.298
13	507.517,276 647.971,16	14	507.511,091 647.976,831	8.391
14	507.511,091 647.976,831	15	507.503,175 647.986,638	12.603
15	507.503,175 647.986,638	16	507.496,46 647.993,74	9.774
16	507.496,46 647.993,74	17	507.508,749 647.972,609	24.445
17	507.508,749 647.972,609	1	507.525,162 647.947,611	29.905

** Lungimile segmentelor sunt determinate în planul de proiecție Stereo 70 și sunt rotunjite la 1 milimetru.

*** Distanța dintre puncte este formată din segmente cumulate ce sunt mai mici decât valoarea 1 milimetru.

**DATE DESPRE IMOBILUL NR. 600**

Oficiul de Cadastru și Publicitate Imobiliară SUCEAVA
Biroul de Cadastru și Publicitate Imobiliară Vatra Dornei

A. Partea I. Descrierea imobilului

TEREN Intravilan

Adresa: Loc. Tataru, Jud. Suceava

Nr. Crt	Nr cadastral Nr. topografic	Suprafața* (mp)	Observații / Referințe
A1	34116	Din acte: 487 Masurata: 601	Sector cadastral:12 Teren imprejmuit;

B. Partea II. Proprietari și acte

Inscrieri privitoare la dreptul de proprietate și alte drepturi reale	Referințe
12950 / 09/09/2020	
Act Administrativ nr. 659, din 28/08/2020 emis de BIN Paziuc Camelia (act administrativ nr 6260 din 26.08.2020, emis de Primaria Poiana Stampei);	
B1	A1
se notează POSESIA asupra imobilului	
1) CIUBOTARU MARIANA	
/	
Act Normativ nr. 7, din 13/03/1996 emis de PARLAMENTUL ROMANIEI;	
B2	A1
Intabulare, drept de PROPRIETATE, dobândit prin Lege, cota actuala 1/1, cota initiala 1/1	
1) NEIDENTIFICAT NEIDENTIFICAT	

C. Partea III. SARCINI .

Inscrieri privind dezmembramintele dreptului de proprietate, drepturi reale de garanție și sarcini	Referințe
NU SUNT	

Teren

Nr cadastral	Suprafața (mp)*	Observații / Referințe
34116	Din acte: 487 Masurata: 601	

* Suprafața este determinată în planul de proiecție Stereo 70.



Date referitoare la teren

Crt	Categorie folosință	Intravilan	Suprafața (mp)	Tarla	Parcelă	Nr. topo	Observații / Referințe
1	drum	DA	601	-	-	-	Folosit ca drum de acces, împrejmuit cu tarusi din lemn.

Lungime Segmente

1) Valorile lungimilor segmentelor sunt obținute din proiecție în plan.

Punct început	X / Y	Punct sfârșit	X / Y	Lungime segment (** (m)
1	507.755,659 648.415,431	2	507.753,221 648.421,873	6.888
2	507.753,221 648.421,873	3	507.750,711 648.428,187	6.795
3	507.750,711 648.428,187	4	507.748,458 648.440,797	12.81
4	507.748,458 648.440,797	5	507.748,759 648.446,09	5.302
5	507.748,759 648.446,09	6	507.748,948 648.450,192	4.106

Punct început	X / Y	Punct sfârșit	X / Y	Lungime segment (** (m)
6	507.748,948 648.450,192	7	507.740,884 648.449,707	8.079
7	507.740,884 648.449,707	8	507.735,999 648.449,499	4.889
8	507.735,999 648.449,499	9	507.736,419 648.448,109	1.452
9	507.736,419 648.448,109	10	507.738,714 648.440,985	7.485
10	507.738,714 648.440,985	11	507.744,151 648.428,845	13.302
11	507.744,151 648.428,845	12	507.749,487 648.420,44	9.956
12	507.749,487 648.420,44	13	507.753,053 648.398,076	22.647
13	507.753,053 648.398,076	14	507.754,559 648.389,57	8.638
14	507.754,559 648.389,57	15	507.757,86 648.370,132	19.716
15	507.757,86 648.370,132	16	507.759,387 648.352,495	17.703
16	507.759,387 648.352,495	17	507.765,351 648.350,587	6.262
17	507.765,351 648.350,587	18	507.762,073 648.375,163	24.794
18	507.762,073 648.375,163	19	507.759,056 648.393,208	18.295
19	507.759,056 648.393,208	1	507.755,659 648.415,431	22.481

** Lungimile segmentelor sunt determinate în planul de proiecție Stereo 70 și sunt rotunjite la 1 milimetru.

*** Distanța dintre puncte este formată din segmente cumulate ce sunt mai mici decât valoarea 1 milimetru.

**DATE DESPRE IMOBILUL NR. 601**

Oficiul de Cadastru și Publicitate Imobiliară SUCEAVA
 Biroul de Cadastru și Publicitate Imobiliară Vatra Dornei

A. Partea I. Descrierea imobilului

TEREN Intravilan

Adresa: Loc. Tataru, Jud. Suceava

Nr. Crt	Nr cadastral Nr. topografic	Suprafața* (mp)	Observații / Referințe
A1	34186	Din acte: 888 Masurata: 886	Sector cadastral:12 Teren imprejmuit;

B. Partea II. Proprietari și acte

Inscrieri privitoare la dreptul de proprietate și alte drepturi reale		Referințe
/		
Act Normativ nr. 7, din 13/03/1996 emis de PARLAMENTUL ROMANIEI;		
B1	Intabulare, drept de PROPRIETATE, dobandit prin Lege, cota actuala 1/1, cota initiala 1/1 1) NEIDENTIFICAT NEIDENTIFICAT	A1
4212 / 19/03/2021		
Act Notarial nr. 423, din 18/03/2021 emis de REY OLTICA-VERONICA;		
B2	se notează POSESIA asupra imobilului 1) COSTIUC BORIS 2) COSTIUC AURELIA	A1

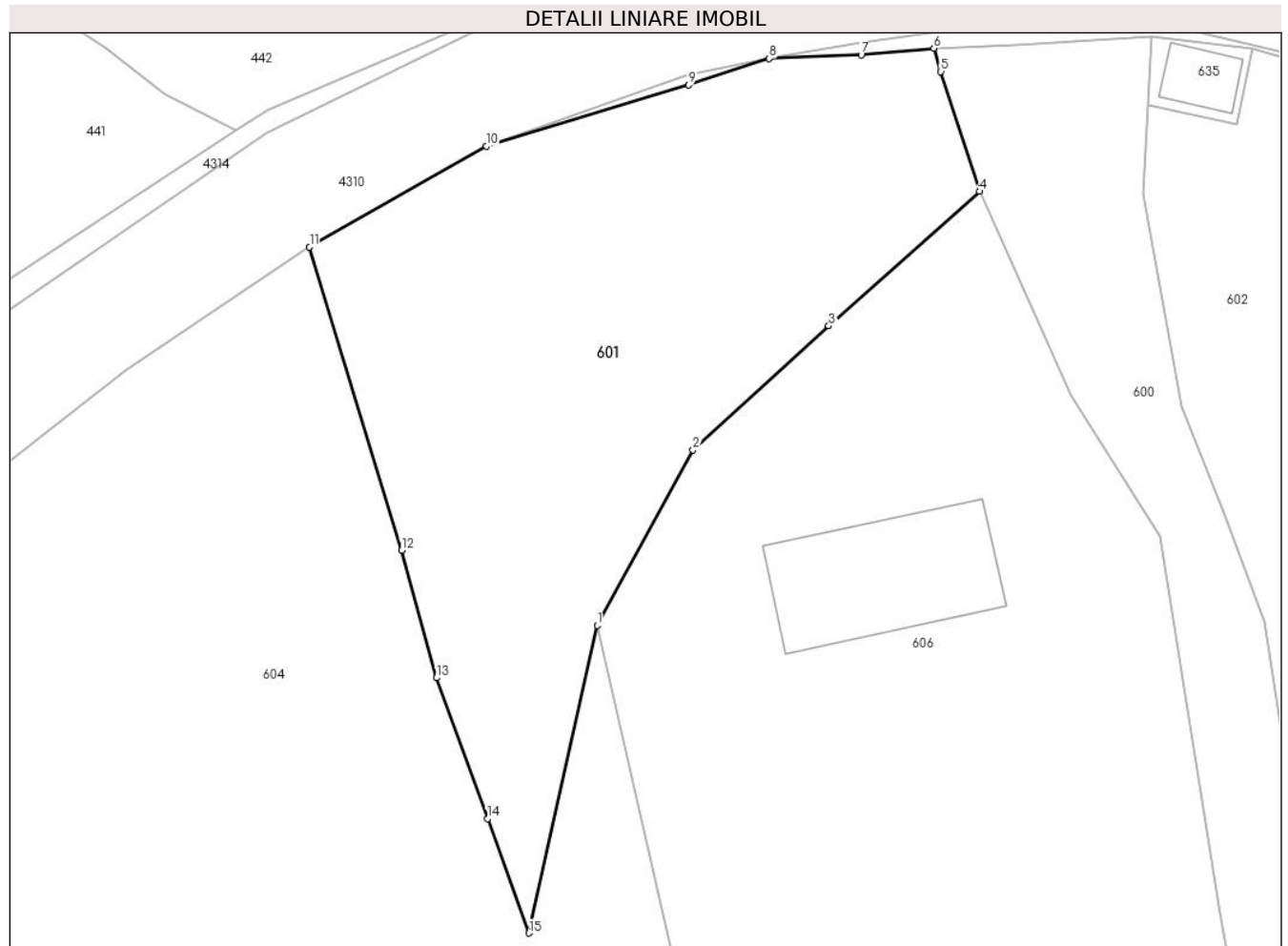
C. Partea III. SARCINI .

Inscrieri privind dezmembramintele dreptului de proprietate, drepturi reale de garanție și sarcini	Referințe
NU SUNT	

Teren

Nr cadastral	Suprafața (mp)*	Observații / Referințe
34186	Din acte: 888 Masurata: 886	

* Suprafața este determinată în planul de proiecție Stereo 70.



Date referitoare la teren

Crt	Categorie folosință	Intra vilan	Suprafața (mp)	Tarla	Parcelă	Nr. topo	Observații / Referințe
1	faneata	DA	635	-	-	-	Imprejmuit cu gard din lemn de la pct 3 la pct 8, iar diferenta este cu tarusi din lemn.
2	drum	DA	251	-	-	-	pietruit

Lungime Segmente

1) Valorile lungimilor segmentelor sunt obținute din proiecție în plan.

Punct început	X / Y	Punct sfârșit	X / Y	Lungime segment (** (m)
1	507.715,971 648.415,181	2	507.721,672 648.425,596	11.873
2	507.721,672 648.425,596	3	507.729,741 648.432,99	10.944
3	507.729,741 648.432,99	4	507.738,714 648.440,985	12.018
4	507.738,714 648.440,985	5	507.736,419 648.448,109	7.485

Punct început	X / Y	Punct sfârșit	X / Y	Lungime segment (** (m)
5	507.736,419 648.448,109	6	507.735,999 648.449,499	1.452
6	507.735,999 648.449,499	7	507.731,686 648.449,109	4.331
7	507.731,686 648.449,109	8	507.726,205 648.448,881	5.486
8	507.726,205 648.448,881	9	507.721,423 648.447,316	5.032
9	507.721,423 648.447,316	10	507.709,389 648.443,677	12.572
10	507.709,389 648.443,677	11	507.698,864 648.437,677	12.115
11	507.698,864 648.437,677	12	507.704,336 648.419,646	18.843
12	507.704,336 648.419,646	13	507.706,415 648.412,056	7.87
13	507.706,415 648.412,056	14	507.709,455 648.403,675	8.915
14	507.709,455 648.403,675	15	507.711,921 648.396,877	7.231
15	507.711,921 648.396,877	1	507.715,971 648.415,181	18.747

** Lungimile segmentelor sunt determinate în planul de proiecție Stereo 70 și sunt rotunjite la 1 milimetru.

*** Distanța dintre puncte este formată din segmente cumulate ce sunt mai mici decât valoarea 1 milimetru.

**DATE DESPRE IMOBILUL NR. 602**

Oficiul de Cadastru și Publicitate Imobiliară SUCEAVA
Biroul de Cadastru și Publicitate Imobiliară Vatra Dornei

A. Partea I. Descrierea imobilului

TEREN Intravilan

Adresa: Loc. Tataru, Jud. Suceava

Nr. Crt	Nr cadastral Nr. topografic	Suprafața* (mp)	Observații / Referințe
A1		5.358	Sector cadastral:12 Teren imprejmuit; nr. top. 480/386 (CFv 266 - CFE 30106) ;

B. Partea II. Proprietari și acte

Inscrieri privitoare la dreptul de proprietate și alte drepturi reale		Referințe
/		
Act Normativ nr. 7, din 13/03/1996 emis de PARLAMENTUL ROMANIEI;		
B1	Intabulare, drept de PROPRIETATE, dobandit prin Lege, cota actuala 1/1, cota initiala 1/1 1) NEIDENTIFICAT NEIDENTIFICAT	A1
Act Administrativ nr. 6215, din 22/08/2022 emis de PRIMARIA COMUNEI POIANA STAMPEI;		
B2	SE NOTEAZA POSESIA FAPTICA IN FAVOAREA LUI 1) COSTIUC EUZEBIA	A1

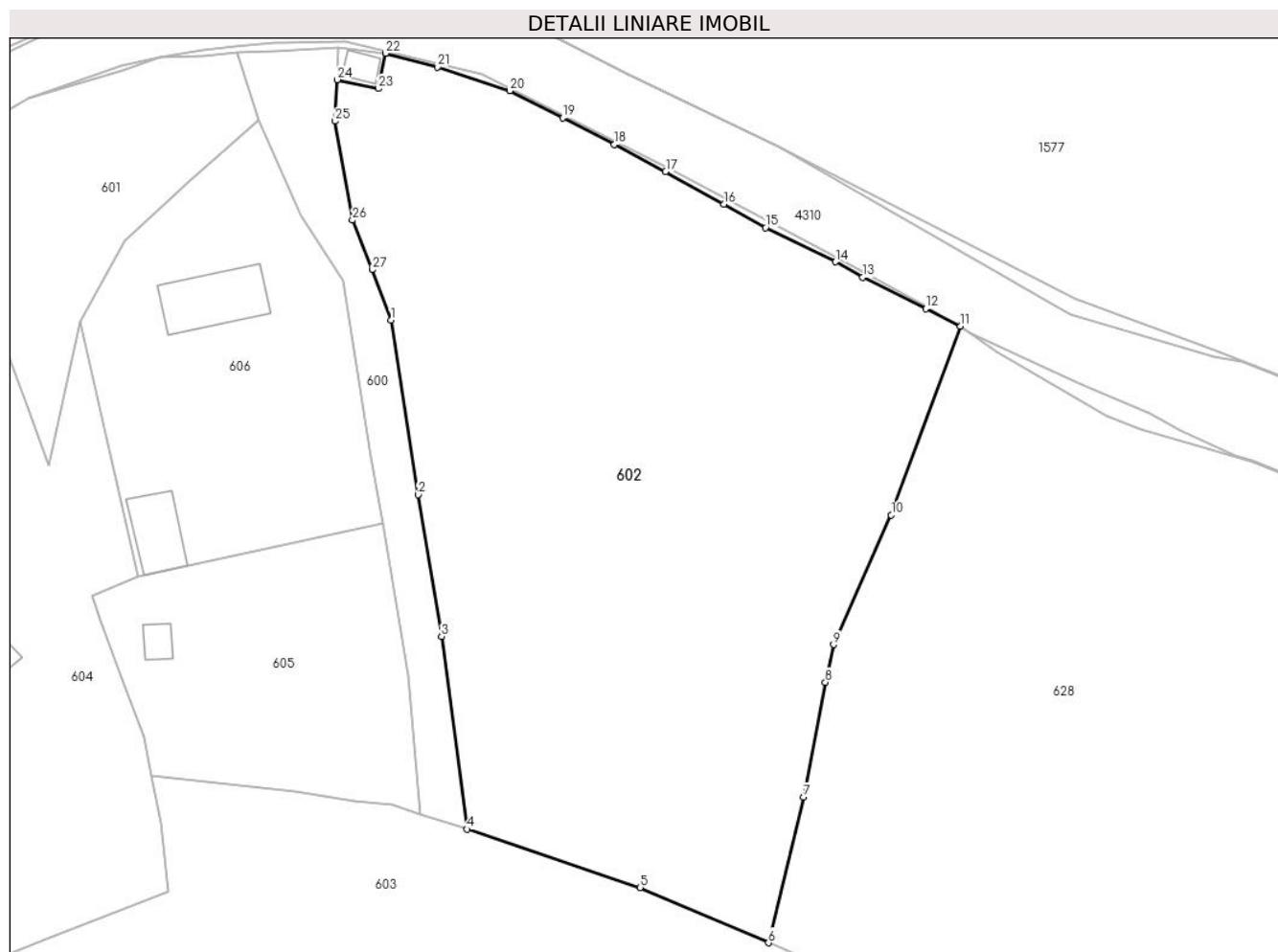
C. Partea III. SARCINI .

Inscrieri privind dezmembramintele dreptului de proprietate, drepturi reale de garanție și sarcini	Referințe
NU SUNT	

Teren

Nr cadastral	Suprafața (mp)*	Observații / Referințe
	5.358	nr. top. 480/386 (CFv 266 - CFE 30106) ;

* Suprafața este determinată în planul de proiecție Stereo 70.



Date referitoare la teren

Crt	Categorie folosință	Intra vilan	Suprafața (mp)	Tarla	Parcelă	Nr. topo	Observații / Referințe
1	faneata	DA	5.358	-	-	-	

Lungime Segmente

1) Valorile lungimilor segmentelor sunt obținute din proiecție în plan.

Punct început	X / Y	Punct sfârșit	X / Y	Lungime segment (** (m)
1	507.755,659 648.415,431	2	507.759,056 648.393,208	22.481
3	507.762,073 648.375,163	4	507.765,351 648.350,587	24.794
5	507.787,364 648.343,154	6	507.803,761 648.336,114	17.844
7	507.808,266 648.354,68	8	507.810,995 648.369,314	14.886
9	507.812,067 648.374,106	10	507.819,41 648.390,627	18.079

Punct început	X / Y	Punct sfârșit	X / Y	Lungime segment (** (m)
2	507.759,056 648.393,208	3	507.762,073 648.375,163	18.295
4	507.765,351 648.350,587	5	507.787,364 648.343,154	23.234
6	507.803,761 648.336,114	7	507.808,266 648.354,68	19.105
8	507.810,995 648.369,314	9	507.812,067 648.374,106	4.91
10	507.819,41 648.390,627	11	507.828,246 648.414,658	25.604

Punct început	X / Y	Punct sfârșit	X / Y	Lungime segment (** (m)
11	507.828,246 648.414,658	12	507.823,807 648.416,909	4.977
13	507.815,781 648.420,913	14	507.812,322 648.422,886	3.982
15	507.803,405 648.427,234	16	507.798,077 648.430,238	6.117
17	507.790,648 648.434,396	18	507.784,111 648.437,826	7.382
19	507.777,514 648.441,223	20	507.770,767 648.444,66	7.572
21	507.761,534 648.447,683	22	507.754,927 648.449,454	6.84
23	507.754,014 648.444,958	24	507.748,759 648.446,09	5.376
25	507.748,458 648.440,797	26	507.750,711 648.428,187	12.81
27	507.753,221 648.421,873	1	507.755,659 648.415,431	6.888

Punct început	X / Y	Punct sfârșit	X / Y	Lungime segment (** (m)
12	507.823,807 648.416,909	13	507.815,781 648.420,913	8.969
14	507.812,322 648.422,886	15	507.803,405 648.427,234	9.921
16	507.798,077 648.430,238	17	507.790,648 648.434,396	8.513
18	507.784,111 648.437,826	19	507.777,514 648.441,223	7.42
20	507.770,767 648.444,66	21	507.761,534 648.447,683	9.715
22	507.754,927 648.449,454	23	507.754,014 648.444,958	4.588
24	507.748,759 648.446,09	25	507.748,458 648.440,797	5.302
26	507.750,711 648.428,187	27	507.753,221 648.421,873	6.795

** Lungimile segmentelor sunt determinate în planul de proiecție Stereo 70 și sunt rotunjite la 1 milimetru.

*** Distanța dintre puncte este formată din segmente cumulate ce sunt mai mici decât valoarea 1 milimetru.

**DATE DESPRE IMOBILUL NR. 603**

Oficiul de Cadastru și Publicitate Imobiliară SUCEAVA
Biroul de Cadastru și Publicitate Imobiliară Vatra Dornei

A. Partea I. Descrierea imobilului

TEREN Necunoscut

Nr. CF vechi: CF 266
Nr. topografic: 480/386,473/1_p

Adresa: Loc. Tataru, Str Tataru, Nr. 74, Jud. Suceava

Nr. Crt	Nr cadastral Nr. topografic	Suprafața* (mp)	Observații / Referințe
A1		21.271	Sector cadastral: 12 Teren imprejmuit; nr. top. 473/1 (CFv 674)

Construcții

Crt	Nr cadastral Nr. topografic	Adresa	Observații / Referințe
A1.1		Loc. Tataru, Str Tataru, Nr. 74, Jud. Suceava	Nr. niveluri: 2; S. construita la sol: 96 mp; S. construita desfasurata: 192 mp;
A1.2		Loc. Tataru, Str Tataru, Nr. 74, Jud. Suceava	Nr. niveluri: 1; S. construita la sol: 81 mp; S. construita desfasurata: 81 mp;
A1.3		Loc. Tataru, Str Tataru, Nr. 74, Jud. Suceava	Nr. niveluri: 1; S. construita la sol: 38 mp; S. construita desfasurata: 38 mp;

B. Partea II. Proprietari și acte

Inscrieri privitoare la dreptul de proprietate și alte drepturi reale		Referințe
/		
Act Normativ nr. 7, din 13/03/1996 emis de PARLAMENTUL ROMANIEI;		
B1	Intabulare, drept de PROPRIETATE, dobandit prin Lege, cota actuala 1/1, cota initiala 1/1 1) NEIDENTIFICAT NEIDENTIFICAT	A1
Act Administrativ nr. 6285, din 22/08/2022 emis de PRIMARIA COMUNEI POIANA STAMPEI;		
B2	SE NOTEAZA POSESIA FAPTICA IN FAVOAREA LUI 1) CIUBOTARU MARIANA	A1
Act Administrativ nr. 2981, din 31/03/2023 emis de PRIMARIA COMUNEI POIANA STAMPEI;		
B3	Intabulare, drept de PROPRIETATE, dobandit prin Lege, cota actuala 1/1, cota initiala 1/1 1) CIUBOTARU MARIANA	A1.1, A1.2, A1.3

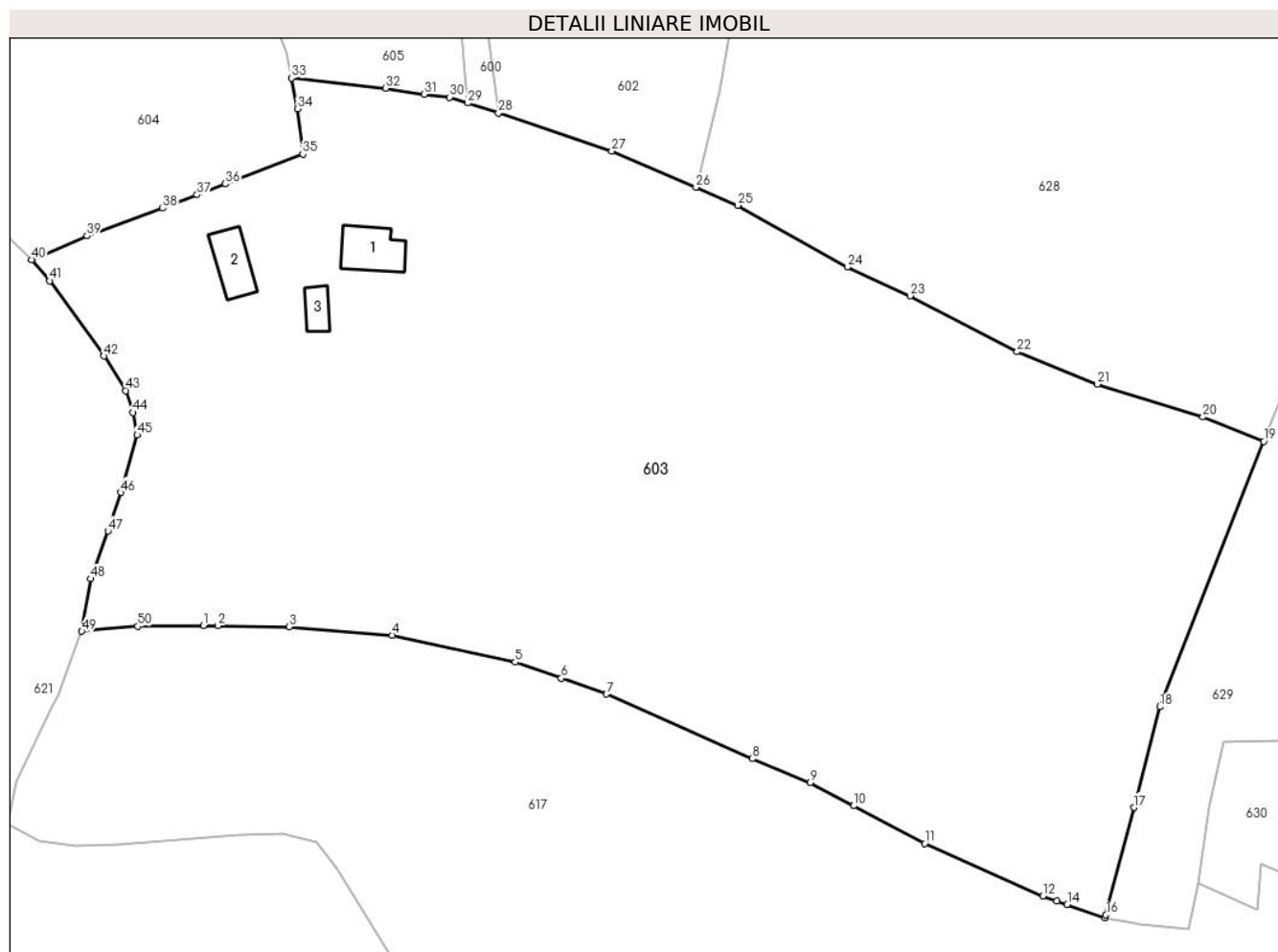
C. Partea III. SARCINI .

Inscrieri privind dezmembramintele dreptului de proprietate, drepturi reale de garanție și sarcini	Referințe
NU SUNT	

Teren

Nr cadastral	Suprafața (mp)*	Observații / Referințe
	21.271	nr. top. 473/1 (CFv 674)

* Suprafața este determinată în planul de proiecție Stereo 70.



Date referitoare la teren

Crt	Categorie folosință	Intravilan	Suprafața (mp)	Tarla	Parcelă	Nr. topo	Observații / Referințe
1	curți constructii	DA	3.037	-	-	480/386, 473/1_p	
2	faneata	DA	18.130	-	-	480/386, 473/1_p	
3	faneata	NU	2	-	-	-	
4	faneata	NU	19	-	-	-	
5	faneata	NU	82	-	-	-	

Date referitoare la construcții

Crt	Număr	Destinație construcție	Supraf. (mp)	Situație juridică	Observații / Referințe
A1.1		necunoscut	96	Cu acte	Nr. niveluri:2; S. construita la sol:96 mp; S. construita desfasurata:192 mp;
A1.2		necunoscut	81	Cu acte	Nr. niveluri:1; S. construita la sol:81 mp; S. construita desfasurata:81 mp;
A1.3		necunoscut	38	Cu acte	Nr. niveluri:1; S. construita la sol:38 mp; S. construita desfasurata:38 mp;

Lungime Segmente

1) Valorile lungimilor segmentelor sunt obținute din proiecție în plan.

Punct început	X / Y	Punct sfârșit	X / Y	Lungime segment	Punct început	X / Y	Punct sfârșit	X / Y	Lungime segment	Punct început	X / Y	Punct sfârșit	X / Y	Lungime segment
1	507.707,9 648.250,937	2	507.710,726 648.250,9	2.826	2	507.710,726 648.250,9	3	507.724,661 648.250,715	13.936	3	507.724,661 648.250,715	4	507.744,669 648.249,064	20.076
4	507.744,669 648.249,064	5	507.768,581 648.243,842	24.476	5	507.768,581 648.243,842	6	507.777,556 648.240,685	9.514	6	507.777,556 648.240,685	7	507.786,352 648.237,591	9.324
7	507.786,352 648.237,591	8	507.814,748 648.225,071	31.034	8	507.814,748 648.225,071	9	507.825,992 648.220,384	12.182	9	507.825,992 648.220,384	10	507.834,445 648.215,9	9.569
10	507.834,445 648.215,9	11	507.848,256 648.208,574	15.634	11	507.848,256 648.208,574	12	507.871,269 648.198,323	25.193	12	507.871,269 648.198,323	13	507.873,934 648.197,393	2.823
13	507.873,934 648.197,393	14	507.875,994 648.196,674	2.182	14	507.875,994 648.196,674	15	507.883,37 648.194,1	7.812	15	507.883,37 648.194,1	16	507.883,52 648.194,677	0.596
16	507.883,52 648.194,677	17	507.888,929 648.215,549	21.561	17	507.888,929 648.215,549	18	507.894,049 648.235,144	20.253	18	507.894,049 648.235,144	19	507.914,207 648.286,757	55.41
19	507.914,207 648.286,757	20	507.902,346 648.291,468	12.762	20	507.902,346 648.291,468	21	507.881,84 648.297,841	21.473	21	507.881,84 648.297,841	22	507.866,252 648.304,167	16.823
22	507.866,252 648.304,167	23	507.845,399 648.315,043	23.519	23	507.845,399 648.315,043	24	507.833,206 648.320,611	13.404	24	507.833,206 648.320,611	25	507.811,881 648.332,627	24.477
25	507.811,881 648.332,627	26	507.803,761 648.336,114	8.837	26	507.803,761 648.336,114	27	507.787,364 648.343,154	17.844	27	507.787,364 648.343,154	28	507.765,351 648.350,587	23.234
28	507.765,351 648.350,587	29	507.759,387 648.352,495	6.262	29	507.759,387 648.352,495	30	507.755,816 648.353,637	3.749	30	507.755,816 648.353,637	31	507.750,847 648.354,195	5.0
31	507.750,847 648.354,195	32	507.743,338 648.355,415	7.607	32	507.743,338 648.355,415	33	507.725,078 648.357,358	18.363	33	507.725,078 648.357,358	34	507.726,23 648.351,407	6.061
34	507.726,23 648.351,407	35	507.727,259 648.342,588	8.879	35	507.727,259 648.342,588	36	507.712,157 648.336,776	16.182	36	507.712,157 648.336,776	37	507.706,705 648.334,664	5.847
37	507.706,705 648.334,664	38	507.700,015 648.332,071	7.175	38	507.700,015 648.332,071	39	507.685,278 648.326,699	15.686	39	507.685,278 648.326,699	40	507.674,511 648.322,07	11.72
40	507.674,511 648.322,07	41	507.678,045 648.317,934	5.44	41	507.678,045 648.317,934	42	507.688,577 648.303,315	18.018	42	507.688,577 648.303,315	43	507.692,874 648.296,609	7.965
43	507.692,874 648.296,609	44	507.694,247 648.292,368	4.458	44	507.694,247 648.292,368	45	507.695,046 648.287,995	4.445	45	507.695,046 648.287,995	46	507.691,833 648.276,794	11.653
46	507.691,833 648.276,794	47	507.689,383 648.269,304	7.881	47	507.689,383 648.269,304	48	507.685,99 648.260,022	9.883	48	507.685,99 648.260,022	49	507.684,278 648.249,818	10.347
49	507.684,278 648.249,818	50	507.695,153 648.250,805	10.92	50	507.695,153 648.250,805	1	507.707,9 648.250,937	12.748					

** Lungimile segmentelor sunt determinate în planul de proiecție Stereo 70 și sunt rotunjite la 1 milimetru.

*** Distanța dintre puncte este formată din segmente cumulate ce sunt mai mici decât valoarea 1 milimetru.

**DATE DESPRE IMOBILUL NR. 604**

Oficiul de Cadastru și Publicitate Imobiliară SUCEAVA
Biroul de Cadastru și Publicitate Imobiliară Vatra Dornei

A. Partea I. Descrierea imobilului

TEREN Intravilan

Adresa: Loc. Tataru, Str Tataru, Nr. 76, Jud. Suceava

Nr. Crt	Nr cadastral Nr. topografic	Suprafața* (mp)	Observații / Referințe
A1	30094	Din acte: 7.729 Masurata: 7.997	Sector cadastral:12 Teren imprejmuit;

Construcții

Crt	Nr cadastral Nr. topografic	Adresa	Observații / Referințe
A1.1	30094	Loc. Tataru, Str Tataru, Nr. 76, Jud. Suceava	Nr. niveluri:1; S. construita la sol:138 mp; S. construita desfasurata:138 mp;

B. Partea II. Proprietari și acte

Inscrieri privitoare la dreptul de proprietate și alte drepturi reale		Referințe
1099 / 26/02/2009		
Hotarare Judecatoreasca nr. 462, din 18/03/2008 emis de JUDECATORIA VATRA DORNEI;		
B1	Intabulare, drept de PROPRIETATE, dobandit prin Hotarare Judecatoreasca, cota actuala 1/1, cota initiala 1/1 1) COSTIUC BORIS	A1
/		
Act Normativ nr. 7, din 13/03/1996 emis de PARLAMENTUL ROMANIEI;		
B1	Intabulare, drept de PROPRIETATE, dobandit prin Lege, cota actuala 1/1, cota initiala 1/1 1) COSTIUC BORIS	A1.1

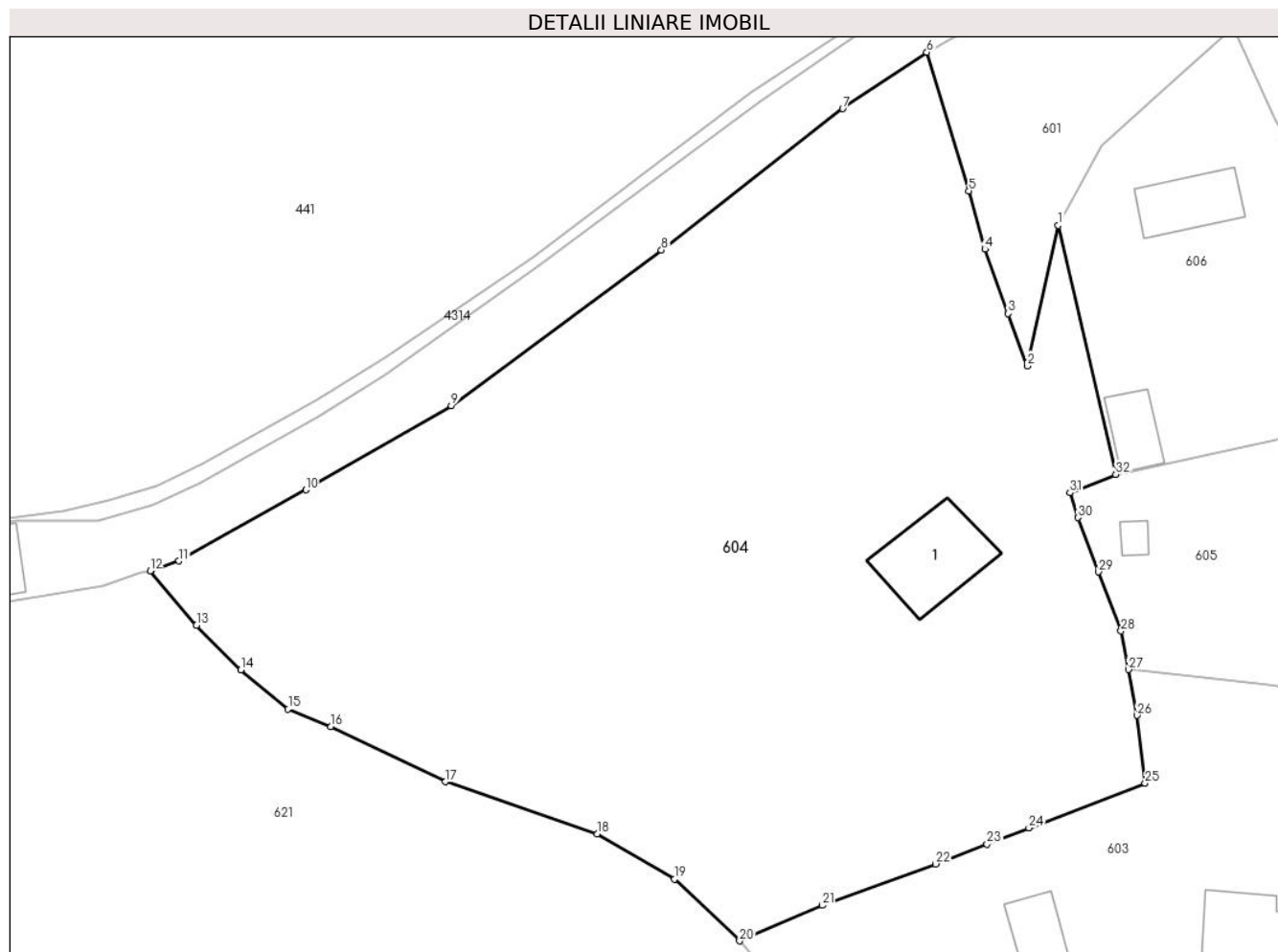
C. Partea III. SARCINI .

Inscrieri privind dezmembramintele dreptului de proprietate, drepturi reale de garanție și sarcini	Referințe
NU SUNT	

Teren

Nr cadastral	Suprafața (mp)*	Observații / Referințe
30094	Din acte: 7.729 Masurata: 7.997	

* Suprafața este determinată în planul de proiecție Stereo 70.



Date referitoare la teren

Crt	Categorie folosință	Intra vilan	Suprafața (mp)	Tarla	Parcelă	Nr. topo	Observații / Referințe
1	curți constructii	DA	1.287	-	-	-	
2	faneata	DA	6.710	-	-	-	

Date referitoare la construcții

Crt	Număr	Destinație construcție	Supraf. (mp)	Situație juridică	Observații / Referințe
A1.1	30094	construcții de locuințe	138	Cu acte	Nr. niveluri:1; S. construita la sol:138 mp; S. construita desfasurata:138 mp;

Lungime Segmente

1) Valorile lungimilor segmentelor sunt obținute din proiecție în plan.

Punct început	X / Y	Punct sfârșit	X / Y	Lungime segment (** (m))
1	507.715,971 648.415,181	2	507.711,921 648.396,877	18.747
3	507.709,455 648.403,675	4	507.706,415 648.412,056	8.915

Punct început	X / Y	Punct sfârșit	X / Y	Lungime segment (** (m))
2	507.711,921 648.396,877	3	507.709,455 648.403,675	7.231
4	507.706,415 648.412,056	5	507.704,336 648.419,646	7.87

Punct început	X / Y	Punct sfârșit	X / Y	Lungime segment (** (m)
5	507.704,336 648.419,646	6	507.698,864 648.437,677	18.843
7	507.687,919 648.430,339	8	507.664,357 648.411,943	29.893
9	507.637,015 648.391,694	10	507.618,094 648.380,751	21.858
11	507.601,613 648.371,503	12	507.597,858 648.370,216	3.969
13	507.603,874 648.363,109	14	507.609,67 648.357,353	8.169
15	507.615,794 648.352,209	16	507.621,358 648.349,944	6.007
17	507.636,257 648.342,766	18	507.655,986 648.335,976	20.865
19	507.666,029 648.330,12	20	507.674,511 648.322,07	11.694
21	507.685,278 648.326,699	22	507.700,015 648.332,071	15.686
23	507.706,705 648.334,664	24	507.712,157 648.336,776	5.847
25	507.727,259 648.342,588	26	507.726,23 648.351,407	8.879
27	507.725,078 648.357,358	28	507.724,107 648.362,377	5.112
29	507.721,2 648.370,076	30	507.718,534 648.377,135	7.546
31	507.717,467 648.380,375	32	507.723,435 648.382,761	6.427

Punct început	X / Y	Punct sfârșit	X / Y	Lungime segment (** (m)
6	507.698,864 648.437,677	7	507.687,919 648.430,339	13.177
8	507.664,357 648.411,943	9	507.637,015 648.391,694	34.024
10	507.618,094 648.380,751	11	507.601,613 648.371,503	18.898
12	507.597,858 648.370,216	13	507.603,874 648.363,109	9.311
14	507.609,67 648.357,353	15	507.615,794 648.352,209	7.998
16	507.621,358 648.349,944	17	507.636,257 648.342,766	16.538
18	507.655,986 648.335,976	19	507.666,029 648.330,12	11.626
20	507.674,511 648.322,07	21	507.685,278 648.326,699	11.72
22	507.700,015 648.332,071	23	507.706,705 648.334,664	7.175
24	507.712,157 648.336,776	25	507.727,259 648.342,588	16.182
26	507.726,23 648.351,407	27	507.725,078 648.357,358	6.061
28	507.724,107 648.362,377	29	507.721,2 648.370,076	8.23
30	507.718,534 648.377,135	31	507.717,467 648.380,375	3.411
32	507.723,435 648.382,761	1	507.715,971 648.415,181	33.268

** Lungimile segmentelor sunt determinate în planul de proiecție Stereo 70 și sunt rotunjite la 1 milimetru.

*** Distanța dintre puncte este formată din segmente cumulate ce sunt mai mici decât valoarea 1 milimetru.

**DATE DESPRE IMOBILUL NR. 605**

Oficiul de Cadastru și Publicitate Imobiliară SUCEAVA
Biroul de Cadastru și Publicitate Imobiliară Vatra Dornei

A. Partea I. Descrierea imobilului

TEREN Intravilan

Adresa: Loc. Tataru, Jud. Suceava

Nr. Crt	Nr cadastral Nr. topografic	Suprafața* (mp)	Observații / Referințe
A1	34184	Din acte: 993 Masurata: 1.096	Sector cadastral:12 Teren imprejmuit;

Construcții

Crt	Nr cadastral Nr. topografic	Adresa	Observații / Referințe
A1.1	34184	Loc. Tataru, Jud. Suceava	Nr. niveluri:1; S. construita la sol:16 mp; S. construita desfasurata:16 mp;

B. Partea II. Proprietari și acte

Inscrieri privitoare la dreptul de proprietate și alte drepturi reale		Referințe
/		
Act Normativ nr. 7, din 13/03/1996 emis de PARLAMENTUL ROMANIEI;		
B1	Intabulare, drept de PROPRIETATE, dobandit prin Lege, cota actuala 1/1, cota initiala 1/1 1) NEIDENTIFICAT NEIDENTIFICAT	A1
4214 / 19/03/2021		
Act Notarial nr. 423, din 18/03/2021 emis de REY OLTICA-VERONICA;		
B2	se notează POSESIA asupra imobilului 1) COSTIUC BORIS 2) COSTIUC AURELIA	A1
/		
Act Administrativ nr. 2981, din 31/03/2023 emis de PRIMARIA COMUNEI POIANA STAMPEI;		
B3	Intabulare, drept de PROPRIETATE, dobandit prin Lege, cota actuala 1/1, cota initiala 1/1 1) COSTIUC BORIS 2) COSTIUC AURELIA	A1.1

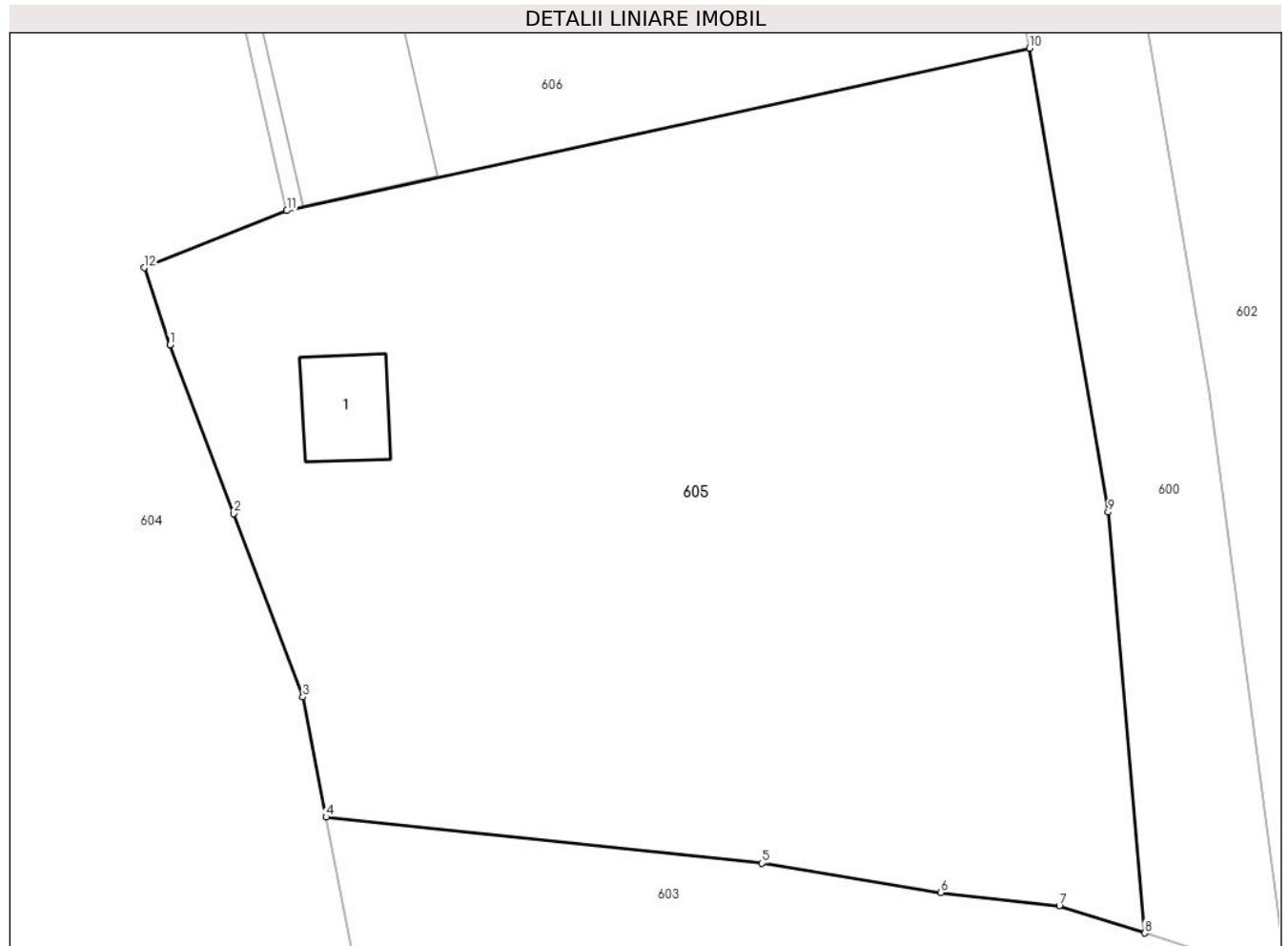
C. Partea III. SARCINI .

Inscrieri privind dezmembramintele dreptului de proprietate, drepturi reale de garanție și sarcini	Referințe
NU SUNT	

Teren

Nr cadastral	Suprafața (mp)*	Observații / Referințe
34184	Din acte: 993 Masurata: 1.096	

* Suprafața este determinată în planul de proiecție Stereo 70.



Date referitoare la teren

Crt	Categorie folosință	Intra vilan	Suprafața (mp)	Tarla	Parcelă	Nr. topo	Observații / Referințe
1	curți constructii	DA	1.096	-	-	-	Imprejmuț cu gard din lemn de la punctul 6 la punctul 9, iar diferența este cu tarusi din lemn.

Date referitoare la construcții

Crt	Număr	Destinație construcție	Supraf. (mp)	Situație juridică	Observații / Referințe
A1.1	34184	construcții anexa	16	Cu acte	Nr. niveluri:1; S. construita la sol:16 mp; S. construita desfasurata:16 mp;

Lungime Segmente

1) Valorile lungimilor segmentelor sunt obținute din proiecție în plan.

Punct început	X / Y	Punct sfârșit	X / Y	Lungime segment (** (m)
1	507.718,534 648.377,135	2	507.721,2 648.370,076	7.546
2	507.721,2 648.370,076	3	507.724,107 648.362,377	8.23
3	507.724,107 648.362,377	4	507.725,078 648.357,358	5.112

Punct început	X / Y	Punct sfârşit	X / Y	Lungime segment (** (m)
4	507.725,078 648.357,358	5	507.743,338 648.355,415	18.363
5	507.743,338 648.355,415	6	507.750,847 648.354,195	7.607
6	507.750,847 648.354,195	7	507.755,816 648.353,637	5.0
7	507.755,816 648.353,637	8	507.759,387 648.352,495	3.749
8	507.759,387 648.352,495	9	507.757,86 648.370,132	17.703
9	507.757,86 648.370,132	10	507.754,559 648.389,57	19.716
10	507.754,559 648.389,57	11	507.723,435 648.382,761	31.86
11	507.723,435 648.382,761	12	507.717,467 648.380,375	6.427
12	507.717,467 648.380,375	1	507.718,534 648.377,135	3.411

** Lungimile segmentelor sunt determinate în planul de proiecție Stereo 70 și sunt rotunjite la 1 milimetru.

*** Distanța dintre puncte este formată din segmente cumulate ce sunt mai mici decât valoarea 1 milimetru.

**DATE DESPRE IMOBILUL NR. 606**

Oficiul de Cadastru și Publicitate Imobiliară SUCEAVA
Biroul de Cadastru și Publicitate Imobiliară Vatra Dornei

A. Partea I. Descrierea imobilului

TEREN Intravilan

Adresa: Loc. Tataru, Str Tataru, Nr. 75, Jud. Suceava

Nr. Crt	Nr cadastral Nr. topografic	Suprafața* (mp)	Observații / Referințe
A1		1.468	Sector cadastral:12 Teren imprejmuit; nr. top. 480/386 (CFv 266 - CFE 30106) ;

Construcții

Crt	Nr cadastral Nr. topografic	Adresa	Observații / Referințe
A1.1		Loc. Tataru, Str Tataru, Nr. 75, Jud. Suceava	Nr. niveluri:1; S. construita la sol:87 mp; S. construita desfasurata:87 mp;
A1.2		Loc. Tataru, Str Tataru, Nr. 75, Jud. Suceava	Nr. niveluri:1; S. construita la sol:57 mp; S. construita desfasurata:57 mp;

B. Partea II. Proprietari și acte

Inscrieri privitoare la dreptul de proprietate și alte drepturi reale		Referințe
/		
Act Normativ nr. 7, din 13/03/1996 emis de PARLAMENTUL ROMANIEI;		
B1	Intabulare, drept de PROPRIETATE, dobândit prin Lege, cota actuala 1/1, cota initiala 1/1 1) NEIDENTIFICAT NEIDENTIFICAT	A1
Act Administrativ nr. 6213, din 22/08/2023 emis de PRIMARIA COMUNEI POIANA STAMPEI;		
B2	SE NOTEAZA POSESIA FAPTICA IN FAVOAREA LUI 1) COSTIUC EUZEBIA	A1
Act Administrativ nr. 2981, din 31/03/2023 emis de PRIMARIA COMUNEI POIANA STAMPEI;		
B3	Intabulare, drept de PROPRIETATE, dobândit prin Lege, cota actuala 1/1, cota initiala 1/1 1) COSTIUC EUZEBIA	A1.1, A1.2

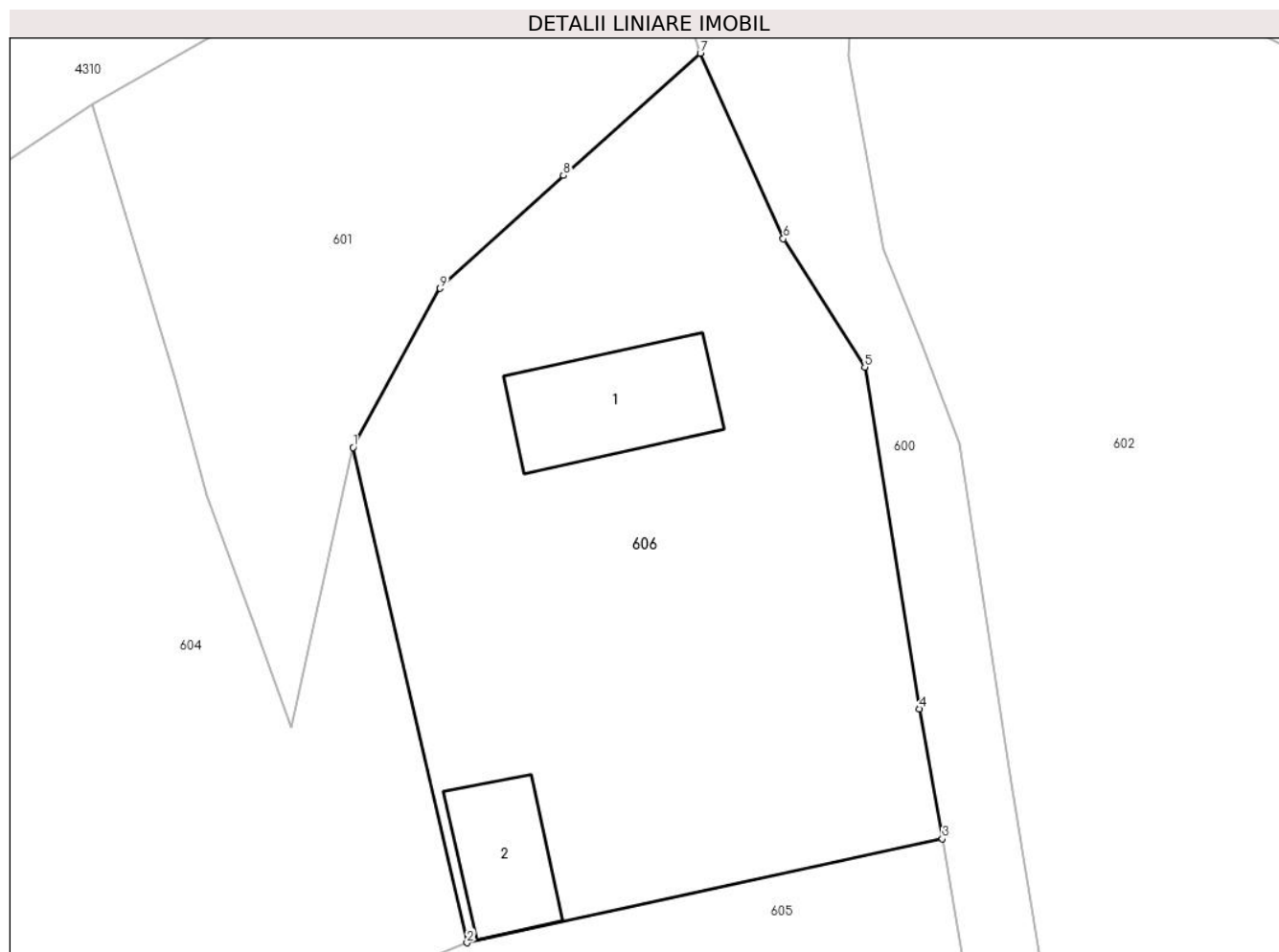
C. Partea III. SARCINI .

Inscrieri privind dezmembramintele dreptului de proprietate, drepturi reale de garanție și sarcini	Referințe
NU SUNT	

Teren

Nr cadastral	Suprafața (mp)*	Observații / Referințe
	1.468	nr. top. 480/386 (CFv 266 - CFE 30106) ;

* Suprafața este determinată în planul de proiecție Stereo 70.



Date referitoare la teren

Crt	Categorie folosință	Intravilan	Suprafața (mp)	Tarla	Parcelă	Nr. topo	Observații / Referințe
1	curți constructii	DA	624	-	-	-	
2	arabil	DA	136	-	-	-	
3	faneata	DA	708	-	-	-	

Date referitoare la construcții

Crt	Număr	Destinație construcție	Supraf. (mp)	Situație juridică	Observații / Referințe
A1.1		construcții de locuințe	87	Cu acte	Nr. niveluri:1; S. construita la sol:87 mp; S. construita desfasurata:87 mp;
A1.2		construcții anexa	57	Cu acte	Nr. niveluri:1; S. construita la sol:57 mp; S. construita desfasurata:57 mp;

Lungime Segmente

1) Valorile lungimilor segmentelor sunt obținute din proiecție în plan.

Punct început	X / Y	Punct sfârșit	X / Y	Lungime segment (** (m)
1	507.715,971 648.415,181	2	507.723,435 648.382,761	33.268

Punct început	X / Y	Punct sfârșit	X / Y	Lungime segment (** (m)
2	507.723,435 648.382,761	3	507.754,559 648.389,57	31.86
3	507.754,559 648.389,57	4	507.753,053 648.398,076	8.638
4	507.753,053 648.398,076	5	507.749,487 648.420,44	22.647
5	507.749,487 648.420,44	6	507.744,151 648.428,845	9.956
6	507.744,151 648.428,845	7	507.738,714 648.440,985	13.302
7	507.738,714 648.440,985	8	507.729,741 648.432,99	12.018
8	507.729,741 648.432,99	9	507.721,672 648.425,596	10.944
9	507.721,672 648.425,596	1	507.715,971 648.415,181	11.873

** Lungimile segmentelor sunt determinate în planul de proiecție Stereo 70 și sunt rotunjite la 1 milimetru.

*** Distanța dintre puncte este formată din segmente cumulate ce sunt mai mici decât valoarea 1 milimetru.

**DATE DESPRE IMOBILUL NR. 607**

Oficiul de Cadastru și Publicitate Imobiliară SUCEAVA
 Biroul de Cadastru și Publicitate Imobiliară Vatra Dornei

A. Partea I. Descrierea imobilului

TEREN Necunoscut

Nr. cadastral vechi:480/552

Adresa: Loc. Poiana Stampei, Jud. Suceava

Nr. Crt	Nr cadastral Nr. topografic	Suprafața* (mp)	Observații / Referințe
A1	33046	Din acte: 50.452 Masurata: 22.232	Sector cadastral:12 Teren imprejmuit; diferenta de teren se regaseste la ID 595

B. Partea II. Proprietari și acte

Inscrieri privitoare la dreptul de proprietate și alte drepturi reale		Referințe
2276 / 07/06/1999		
Act Notarial nr. 464, din 25/05/1995 emis de Notariatul de Stat Local Campulung Moldovenesc (certificat de mostenitor nr 32 din 27.01.1992, emis de Notariatul de Stat Local Campulung Moldovenesc);		
B1	Intabulare, drept de PROPRIETATE, dobandit prin Succesiune, cota actuala 1/1, cota initiala 1/1 1) CHIFORESCU ILIE	A1

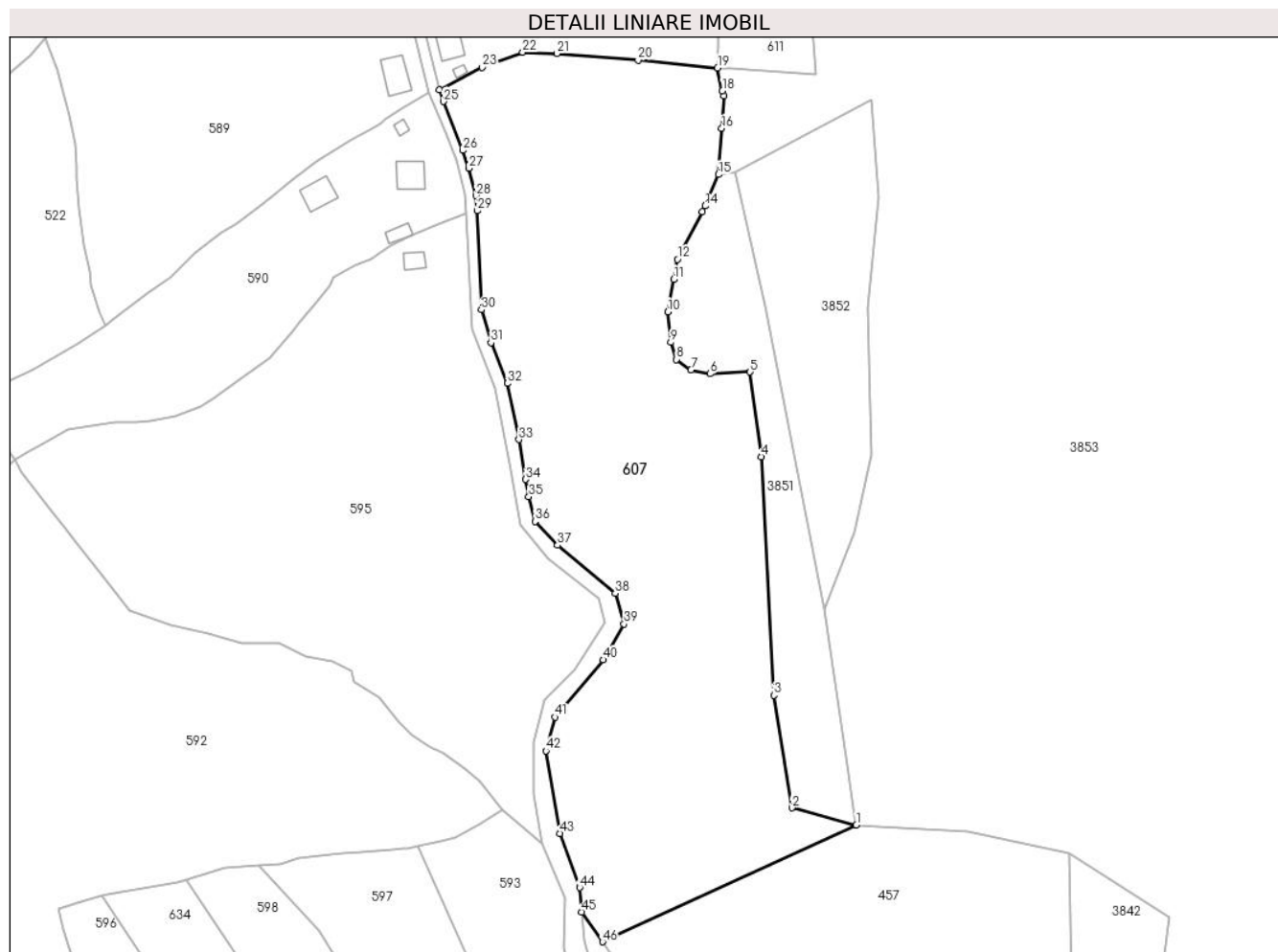
C. Partea III. SARCINI .

Inscrieri privind dezmembramintele dreptului de proprietate, drepturi reale de garanție și sarcini	Referințe
NU SUNT	

Teren

Nr cadastral	Suprafața (mp)*	Observații / Referințe
33046	Din acte: 50.452 Masurata: 22.232	diferenta de teren se regaseste la ID 595

* Suprafața este determinată în planul de proiecție Stereo 70.



Date referitoare la teren

Crt	Categorie folosință	Intra vilan	Suprafața (mp)	Tarla	Parcelă	Nr. topo	Observații / Referințe
1	faneata	DA	10.367	-	-	-	
2	faneata	NU	11.823	-	-	-	
3	faneata	NU	42	-	-	-	

Lungime Segmente

1) Valorile lungimilor segmentelor sunt obținute din proiecție în plan.

Punct început	X / Y	Punct sfârșit	X / Y	Lungime segment
1	507.721,571 647.583,454	2	507.699,245 647.589,393	23.10 2
4	507.688,564 647.711,088	5	507.684,693 647.740,536	29.70 1
7	507.664,188 647.741,198	8	507.659,227 647.744,836	6.152
2	507.699,245 647.589,393	3	507.692,962 647.628,419	39.52 9
5	507.684,693 647.740,536	6	507.670,803 647.739,875	13.90 6
8	507.659,227 647.744,836	9	507.657,243 647.750,789	6.275
3	507.692,962 647.628,419	4	507.688,564 647.711,088	82.78 6
6	507.670,803 647.739,875	7	507.664,188 647.741,198	6.746
9	507.657,243 647.750,789	10	507.656,251 647.761,372	10.62 9

Punct început	X / Y	Punct sfârșit	X / Y	Lungime segment	Punct început	X / Y	Punct sfârșit	X / Y	Lungime segment	Punct început	X / Y	Punct sfârșit	X / Y	Lungime segment
10	507.656,251 647.761,372	11	507.658,308 647.772,688	11.501	11	507.658,308 647.772,688	12	507.659,558 647.779,562	6.987	12	507.659,558 647.779,562	13	507.668,136 647.796,127	18.654
13	507.668,136 647.796,127	14	507.669,149 647.798,083	2.203	14	507.669,149 647.798,083	15	507.673,779 647.808,997	11.855	15	507.673,779 647.808,997	16	507.674,914 647.824,931	15.974
16	507.674,914 647.824,931	17	507.675,712 647.836,152	11.249	17	507.675,712 647.836,152	18	507.675,118 647.837,968	1.911	18	507.675,118 647.837,968	19	507.673,444 647.845,925	8.131
19	507.673,444 647.845,925	20	507.645,855 647.848,597	27.718	20	507.645,855 647.848,597	21	507.617,755 647.850,901	28.194	21	507.617,755 647.850,901	22	507.605,821 647.851,368	11.943
22	507.605,821 647.851,368	23	507.591,774 647.846,095	15.004	23	507.591,774 647.846,095	24	507.576,799 647.838,395	16.839	24	507.576,799 647.838,395	25	507.578,253 647.834,294	4.351
25	507.578,253 647.834,294	26	507.584,956 647.817,317	18.252	26	507.584,956 647.817,317	27	507.587,123 647.811,188	6.501	27	507.587,123 647.811,188	28	507.589,586 647.801,67	9.832
28	507.589,586 647.801,67	29	507.590,131 647.796,423	5.275	29	507.590,131 647.796,423	30	507.591,494 647.762,071	34.379	30	507.591,494 647.762,071	31	507.594,823 647.750,666	11.881
31	507.594,823 647.750,666	32	507.600,448 647.736,534	15.21	32	507.600,448 647.736,534	33	507.604,488 647.717,074	19.875	33	507.604,488 647.717,074	34	507.606,868 647.703,258	14.019
34	507.606,868 647.703,258	35	507.607,905 647.697,238	6.109	35	507.607,905 647.697,238	36	507.610,143 647.688,662	8.863	36	507.610,143 647.688,662	37	507.617,903 647.680,402	11.333
37	507.617,903 647.680,402	38	507.637,954 647.663,754	26.061	38	507.637,954 647.663,754	39	507.640,976 647.653,122	11.053	39	507.640,976 647.653,122	40	507.633,73 647.640,699	14.382
40	507.633,73 647.640,699	41	507.617,079 647.620,812	25.937	41	507.617,079 647.620,812	42	507.613,844 647.609,116	12.135	42	507.613,844 647.609,116	43	507.618,752 647.580,53	29.004
43	507.618,752 647.580,53	44	507.625,6 647.561,703	20.034	44	507.625,6 647.561,703	45	507.626,352 647.553,251	8.485	45	507.626,352 647.553,251	46	507.633,519 647.542,926	12.569
46	507.633,519 647.542,926	1	507.721,571 647.583,454	96.931										

** Lungimile segmentelor sunt determinate în planul de proiecție Stereo 70 și sunt rotunjite la 1 milimetru.

*** Distanța dintre puncte este formată din segmente cumulate ce sunt mai mici decât valoarea 1 milimetru.

**DATE DESPRE IMOBILUL NR. 609**

Oficiul de Cadastru și Publicitate Imobiliară SUCEAVA
Biroul de Cadastru și Publicitate Imobiliară Vatra Dornei

A. Partea I. Descrierea imobilului

TEREN Intravilan

Adresa: Loc. Tataru, Jud. Suceava

Nr. Crt	Nr cadastral Nr. topografic	Suprafața* (mp)	Observații / Referințe
A1	34151	Din acte: 10.501 Masurata: 10.425	Sector cadastral:12 Teren imprejmuit; 481/3parte(CF 34140), 481/2parte(CF 34139)

Construcții

Crt	Nr cadastral Nr. topografic	Adresa	Observații / Referințe
A1.1	34151-C1	Loc. Tataru, Jud. Suceava	Nr. niveluri:1; S. construita la sol:86 mp; S. construita desfasurata:86 mp; Anexa din lemn cu un singur nivel; Sc=86mp;Sd=86mp
A1.2	34151-C2	Loc. Tataru, Jud. Suceava	Nr. niveluri:1; S. construita la sol:12 mp; S. construita desfasurata:12 mp; Anexa din lemn cu un singur nivel; Sc=12mp;Sd=12mp

B. Partea II. Proprietari și acte

Inscrieri privitoare la dreptul de proprietate și alte drepturi reale		Referințe
11028 / 06/07/2023		
Hotarare Judecatoreasca nr. 735, din 08/12/2022 emis de JUDECĂTORIA VATRA DORNEI;		
B1	Intabulare, drept de PROPRIETATE, dobândit prin uzucapiune, dobandit prin Hotarare Judecatoreasca, cota actuala 1/1, cota initiala 1/1 1) IVAN AURELIA	A1
Act Administrativ nr. 1935, din 06/07/2023 emis de Comuna POIANA STAMPEI;		
B2	Intabulare, drept de PROPRIETATE, dobandit prin Lege, cota actuala 1/1, cota initiala 1/1 1) IVAN AURELIA	A1.1, A1.2

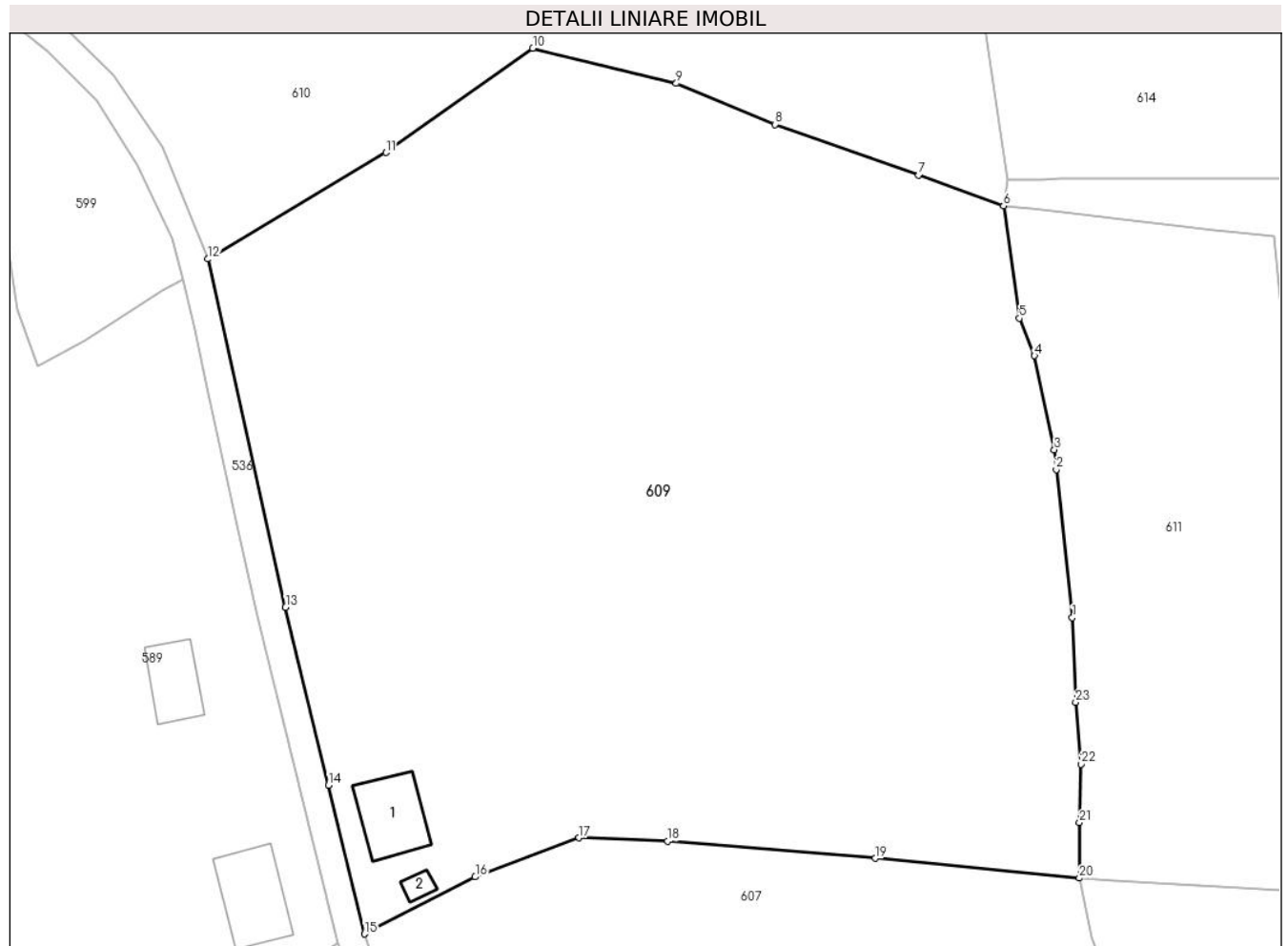
C. Partea III. SARCINI .

Inscrieri privind dezmembramintele dreptului de proprietate, drepturi reale de garanție și sarcini	Referințe
NU SUNT	

Teren

Nr cadastral	Suprafața (mp)*	Observații / Referințe
34151	Din acte: 10.501 Masurata: 10.425	481/3parte(CF 34140), 481/2parte(CF 34139)

* Suprafața este determinată în planul de proiecție Stereo 70.



Date referitoare la teren

Crt	Categorie folosință	Intra vilan	Suprafața (mp)	Tarla	Parcelă	Nr. topo	Observații / Referințe
1	curți constructii	DA	301	-	-	-	
2	arabil	DA	68	-	-	-	
3	faneata	DA	10.056	-	-	-	

Date referitoare la construcții

Crt	Număr	Destinație construcție	Supraf. (mp)	Situație juridică	Observații / Referințe
A1.1	34151-C1	constructii anexa	86	Cu acte	Nr. niveluri:1; S. construita la sol:86 mp; S. construita desfasurata:86 mp; Anexa din lemn cu un singur nivel;Sc=86mp;Sd=86mp
A1.2	34151-C2	constructii anexa	12	Cu acte	Nr. niveluri:1; S. construita la sol:12 mp; S. construita desfasurata:12 mp; Anexa din lemn cu un singur nivel;Sc=12mp;Sd=12mp

Lungime Segmente

1) Valorile lungimilor segmentelor sunt obținute din proiecție în plan.

Punct început	X / Y	Punct sfârșit	X / Y	Lungime segment (** (m)
1	507.672,49 647.881,092	2	507.670,321 647.901,098	20.123
3	507.670,063 647.903,759	4	507.667,367 647.916,447	12.971
5	507.665,329 647.921,509	6	507.663,198 647.936,686	15.326
7	507.651,738 647.940,818	8	507.632,283 647.947,671	20.627
9	507.618,95 647.953,215	10	507.599,563 647.957,971	19.962
11	507.579,716 647.943,878	12	507.555,665 647.929,514	28.014
13	507.566,141 647.882,503	14	507.571,944 647.858,485	24.709
15	507.576,799 647.838,395	16	507.591,774 647.846,095	16.839
17	507.605,821 647.851,368	18	507.617,755 647.850,901	11.943
19	507.645,855 647.848,597	20	507.673,444 647.845,925	27.718
21	507.673,469 647.853,423	22	507.673,666 647.861,32	7.899
23	507.672,955 647.869,652	1	507.672,49 647.881,092	11.449

Punct început	X / Y	Punct sfârșit	X / Y	Lungime segment (** (m)
2	507.670,321 647.901,098	3	507.670,063 647.903,759	2.673
4	507.667,367 647.916,447	5	507.665,329 647.921,509	5.457
6	507.663,198 647.936,686	7	507.651,738 647.940,818	12.182
8	507.632,283 647.947,671	9	507.618,95 647.953,215	14.44
10	507.599,563 647.957,971	11	507.579,716 647.943,878	24.342
12	507.555,665 647.929,514	13	507.566,141 647.882,503	48.164
14	507.571,944 647.858,485	15	507.576,799 647.838,395	20.668
16	507.591,774 647.846,095	17	507.605,821 647.851,368	15.004
18	507.617,755 647.850,901	19	507.645,855 647.848,597	28.194
20	507.673,444 647.845,925	21	507.673,469 647.853,423	7.498
22	507.673,666 647.861,32	23	507.672,955 647.869,652	8.362

** Lungimile segmentelor sunt determinate în planul de proiecție Stereo 70 și sunt rotunjite la 1 milimetru.

*** Distanța dintre puncte este formată din segmente cumulate ce sunt mai mici decât valoarea 1 milimetru.

**DATE DESPRE IMOBILUL NR. 610**

Oficiul de Cadastru și Publicitate Imobiliară SUCEAVA
Biroul de Cadastru și Publicitate Imobiliară Vatra Dornei

A. Partea I. Descrierea imobilului

TEREN Intravilan

Nr. topografic:480/290,481/1_p

Adresa: Loc. Tataru, Jud. Suceava

Nr. Crt	Nr cadastral Nr. topografic	Suprafața* (mp)	Observații / Referințe
A1		15.949	Sector cadastral:12 Teren neimprejmuit; nr. top. 480/290, 480/420, 480/419 (CFv 360 - CFE 32099, 32100)

B. Partea II. Proprietari și acte

Inscrieri privitoare la dreptul de proprietate și alte drepturi reale	Referințe
/	
Act Normativ nr. 7, din 13/03/1996 emis de PARLAMENTUL ROMANIEI;	
B1	A1
Intabulare, drept de PROPRIETATE, dobandit prin Lege, cota actuala 1/1, cota initiala 1/1 1) NEIDENTIFICAT NEIDENTIFICAT	
Act Administrativ nr. 6271, din 22/08/2022 emis de PRIMARIA COMUNEI POIANA STAMPEI;	
B2	A1
SE NOTEAZA POSESIA FAPTICA IN FAVOAREA LUI 1) BOCA RODICA	

C. Partea III. SARCINI .

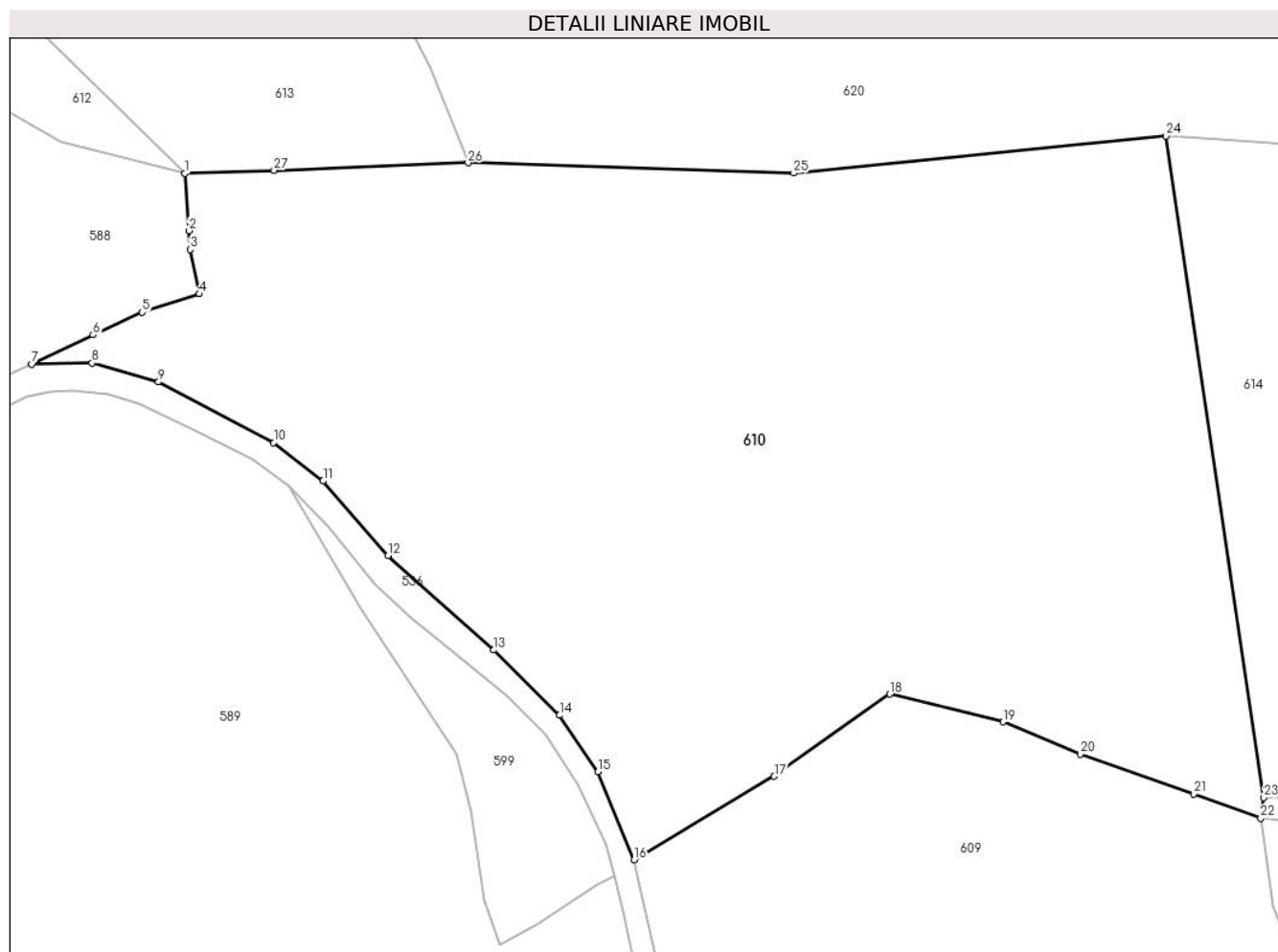
Inscrieri privind dezmembramintele dreptului de proprietate, drepturi reale de garanție și sarcini	Referințe
NU SUNT	

Anexa Nr. 1 La Partea I

Teren

Nr cadastral	Suprafața (mp)*	Observații / Referințe
	15.949	nr. top. 480/290, 480/420, 480/419 (CFv 360 - CFE 32099, 32100)

* Suprafața este determinată în planul de proiecție Stereo 70.



Date referitoare la teren

Crt	Categorie folosință	Intravilan	Suprafața (mp)	Tarla	Parcelă	Nr. topo	Observații / Referințe
1	faneata	DA	15.949	-	-	-	

Lungime Segmente

1) Valorile lungimilor segmentelor sunt obținute din proiecție în plan.

Punct început	X / Y	Punct sfârșit	X / Y	Lungime segment (** (m)
1	507.478,513 648.047,237	2	507.479,27 648.037,47	9.796
3	507.479,465 648.034,2	4	507.481,064 648.026,606	7.761
5	507.471,213 648.023,454	6	507.462,804 648.019,558	9.268
7	507.452,248 648.014,544	8	507.462,634 648.014,761	10.388
9	507.474,027 648.011,495	10	507.493,807 648.001,101	22.345

Punct început	X / Y	Punct sfârșit	X / Y	Lungime segment (** (m)
2	507.479,27 648.037,47	3	507.479,465 648.034,2	3.276
4	507.481,064 648.026,606	5	507.471,213 648.023,454	10.343
6	507.462,804 648.019,558	7	507.452,248 648.014,544	11.686
8	507.462,634 648.014,761	9	507.474,027 648.011,495	11.852
10	507.493,807 648.001,101	11	507.502,28 647.994,515	10.732

Punct început	X / Y	Punct sfârșit	X / Y	Lungime segment (** (m)
11	507.502,28 647.994,515	12	507.513,397 647.981,745	16.931
13	507.531,576 647.965,52	14	507.542,866 647.954,326	15.899
15	507.549,463 647.944,677	16	507.555,665 647.929,514	16.382
17	507.579,716 647.943,878	18	507.599,563 647.957,971	24.342
19	507.618,95 647.953,215	20	507.632,283 647.947,671	14.44
21	507.651,738 647.940,818	22	507.663,198 647.936,686	12.182
23	507.663,718 647.940,211	24	507.646,961 648.053,686	114.706
25	507.583,056 648.047,327	26	507.527,16 648.049,076	55.923
27	507.493,853 648.047,817	1	507.478,513 648.047,237	15.351

Punct început	X / Y	Punct sfârșit	X / Y	Lungime segment (** (m)
12	507.513,397 647.981,745	13	507.531,576 647.965,52	24.367
14	507.542,866 647.954,326	15	507.549,463 647.944,677	11.689
16	507.555,665 647.929,514	17	507.579,716 647.943,878	28.014
18	507.599,563 647.957,971	19	507.618,95 647.953,215	19.962
20	507.632,283 647.947,671	21	507.651,738 647.940,818	20.627
22	507.663,198 647.936,686	23	507.663,718 647.940,211	3.563
24	507.646,961 648.053,686	25	507.583,056 648.047,327	64.221
26	507.527,16 648.049,076	27	507.493,853 648.047,817	33.331

** Lungimile segmentelor sunt determinate în planul de proiecție Stereo 70 și sunt rotunjite la 1 milimetru.

*** Distanța dintre puncte este formată din segmente cumulate ce sunt mai mici decât valoarea 1 milimetru.

**DATE DESPRE IMOBILUL NR. 611**

Oficiul de Cadastru și Publicitate Imobiliară SUCEAVA
Biroul de Cadastru și Publicitate Imobiliară Vatra Dornei

A. Partea I. Descrierea imobilului

TEREN Necunoscut

Adresa: Loc. Tataru, Jud. Suceava

Nr. Crt	Nr cadastral Nr. topografic	Suprafața* (mp)	Observații / Referințe
A1	34206	2.990	Sector cadastral:12 Teren neimprejmuit;

B. Partea II. Proprietari și acte

Inscrieri privitoare la dreptul de proprietate și alte drepturi reale	Referințe
/	
Act Administrativ nr. 7, din 13/03/2023 emis de PRIMARIA COMUNEI POIANA STAMPEI;	
B1	A1
Intabulare, drept de PROPRIETATE, dobandit prin Lege, cota actuala 1/1, cota initiala 1/1	
1) NEIDENTIFICAT NEIDENTIFICAT	
7437 / 14/05/2021	
Act Notarial nr. 788, din 13/05/2021 emis de REY OLTICA-VERONICA;	
B2	A1
se notează POSESIA asupra imobilului	
1) IVAN IONEL	
2) IVAN LAURA-MARIA	

C. Partea III. SARCINI .

Inscrieri privind dezmembramintele dreptului de proprietate, drepturi reale de garanție și sarcini	Referințe
NU SUNT	

Teren

Nr cadastral	Suprafața (mp)*	Observații / Referințe
34206	2.990	

* Suprafața este determinată în planul de proiecție Stereo 70.



Date referitoare la teren

Crt	Categorie folosință	Intravilan	Suprafața (mp)	Tarla	Parcelă	Nr. topo	Observații / Referințe
1	pasune	NU	2.771	-	-	-	
2	pasune	DA	219	-	-	-	

Lungime Segmente

1) Valorile lungimilor segmentelor sunt obținute din proiecție în plan.

Punct început	X / Y	Punct sfârșit	X / Y	Lungime segment (** (m)
1	507.703,341 647.896,209	2	507.699,694 647.932,568	36.541
2	507.699,694 647.932,568	3	507.691,678 647.933,375	8.057
3	507.691,678 647.933,375	4	507.666,934 647.936,252	24.911
4	507.666,934 647.936,252	5	507.663,198 647.936,686	3.761

Punct început	X / Y	Punct sfârşit	X / Y	Lungime segment (** (m)
5	507.663,198 647.936,686	6	507.665,329 647.921,509	15.326
6	507.665,329 647.921,509	7	507.667,367 647.916,447	5.457
7	507.667,367 647.916,447	8	507.670,063 647.903,759	12.971
8	507.670,063 647.903,759	9	507.670,321 647.901,098	2.673
9	507.670,321 647.901,098	10	507.672,49 647.881,092	20.123
10	507.672,49 647.881,092	11	507.672,955 647.869,652	11.449
11	507.672,955 647.869,652	12	507.673,666 647.861,32	8.362
12	507.673,666 647.861,32	13	507.673,469 647.853,423	7.899
13	507.673,469 647.853,423	14	507.673,444 647.845,925	7.498
14	507.673,444 647.845,925	15	507.678,241 647.845,633	4.806
15	507.678,241 647.845,633	16	507.707,452 647.843,854	29.265
16	507.707,452 647.843,854	17	507.706,855 647.855,201	11.363
17	507.706,855 647.855,201	1	507.703,341 647.896,209	41.158

** Lungimile segmentelor sunt determinate în planul de proiecţie Stereo 70 şi sunt rotunjite la 1 milimetru.

*** Distanţa dintre puncte este formată din segmente cumulate ce sunt mai mici decât valoarea 1 milimetru.

**DATE DESPRE IMOBILUL NR. 612**

Oficiul de Cadastru și Publicitate Imobiliară SUCEAVA
Biroul de Cadastru și Publicitate Imobiliară Vatra Dornei

A. Partea I. Descrierea imobilului

TEREN Intravilan

Nr. topografic:470/2_p

Adresa: Loc. Tataru, Jud. Suceava

Nr. Crt	Nr cadastral Nr. topografic	Suprafața* (mp)	Observații / Referințe
A1		1.665	Sector cadastral:12 Teren imprejmuit;

B. Partea II. Proprietari și acte

Inscrieri privitoare la dreptul de proprietate și alte drepturi reale		Referințe
/		
Act Normativ nr. 7, din 13/03/1996 emis de PARLAMENTUL ROMANIEI;		
B1	Intabulare, drept de PROPRIETATE, dobandit prin Lege, cota actuala 1/1, cota initiala 1/1 1) NEIDENTIFICAT NEIDENTIFICAT	A1
Act Administrativ nr. 5326, din 13/06/2023 emis de PRIMARIA COMUNEI POIANA STAMPEI;		
B2	SE NOTEAZA POSESIA FAPTICA IN FAVOAREA LUI 1) IVAN GRUIA	A1

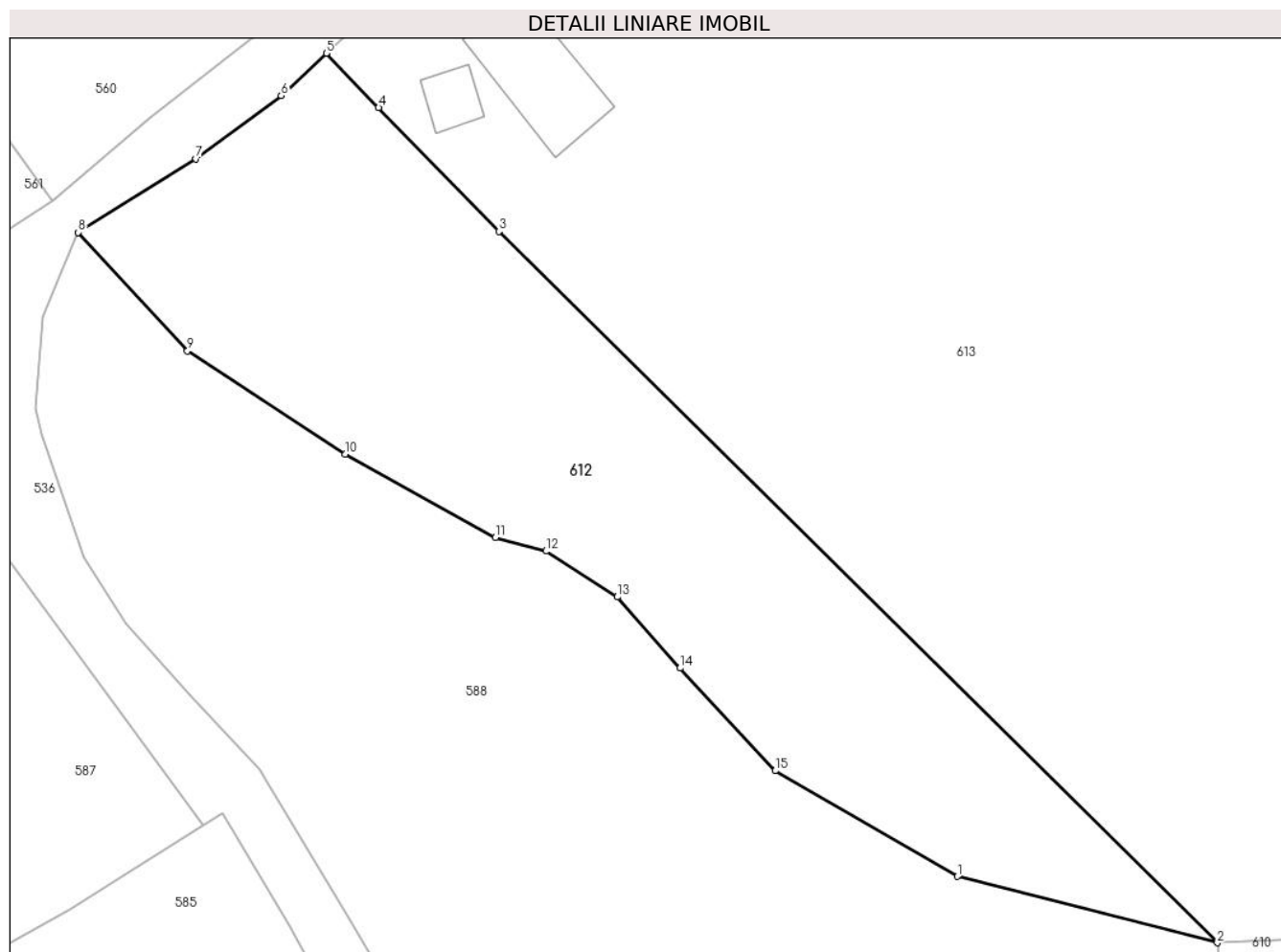
C. Partea III. SARCINI .

Inscrieri privind dezmembramintele dreptului de proprietate, drepturi reale de garanție și sarcini	Referințe
NU SUNT	

Teren

Nr cadastral	Suprafața (mp)*	Observații / Referințe
	1.665	

* Suprafața este determinată în planul de proiecție Stereo 70.



Date referitoare la teren

Crt	Categorie folosință	Intra vilan	Suprafața (mp)	Tarla	Parcelă	Nr. topo	Observații / Referințe
1	faneata	DA	1.665	-	-	470/2_p	

Lungime Segmente

1) Valorile lungimilor segmentelor sunt obținute din proiecție în plan.

Punct început	X / Y	Punct sfârșit	X / Y	Lungime segment (** (m)
1	507.457,258 648.052,662	2	507.478,513 648.047,237	21.936
2	507.478,513 648.047,237	3	507.419,764 648.105,35	82.635
3	507.419,764 648.105,35	4	507.409,938 648.115,465	14.102
4	507.409,938 648.115,465	5	507.405,664 648.119,912	6.168
5	507.405,664 648.119,912	6	507.401,98 648.116,442	5.061

Punct început	X / Y	Punct sfârșit	X / Y	Lungime segment (** (m)
6	507.401,98 648.116,442	7	507.395,005 648.111,291	8.671
7	507.395,005 648.111,291	8	507.385,367 648.105,274	11.362
8	507.385,367 648.105,274	9	507.394,306 648.095,584	13.183
9	507.394,306 648.095,584	10	507.407,228 648.087,165	15.423
10	507.407,228 648.087,165	11	507.419,479 648.080,338	14.025
11	507.419,479 648.080,338	12	507.423,617 648.079,238	4.282
12	507.423,617 648.079,238	13	507.429,463 648.075,499	6.939
13	507.429,463 648.075,499	14	507.434,577 648.069,68	7.747
14	507.434,577 648.069,68	15	507.442,364 648.061,295	11.443
15	507.442,364 648.061,295	1	507.457,258 648.052,662	17.215

** Lungimile segmentelor sunt determinate în planul de proiecție Stereo 70 și sunt rotunjite la 1 milimetru.

*** Distanța dintre puncte este formată din segmente cumulate ce sunt mai mici decât valoarea 1 milimetru.

**DATE DESPRE IMOBILUL NR. 613**

Oficiul de Cadastru și Publicitate Imobiliară SUCEAVA
Biroul de Cadastru și Publicitate Imobiliară Vatra Dornei

A. Partea I. Descrierea imobilului

TEREN Intravilan

Nr. topografic:470/2,469/2_p

Adresa: Loc. Tataru, Nr. 79, Jud. Suceava

Nr. Crt	Nr cadastral Nr. topografic	Suprafața* (mp)	Observații / Referințe
A1		7.450	Sector cadastral:12 Teren imprejmuit;

Construcții

Crt	Nr cadastral Nr. topografic	Adresa	Observații / Referințe
A1.1		Loc. Tataru, Nr. 79, Jud. Suceava	Nr. niveluri:2; S. construita la sol:90 mp; S. construita desfasurata:180 mp;
A1.2		Loc. Tataru, Nr. 79, Jud. Suceava	Nr. niveluri:1; S. construita la sol:77 mp; S. construita desfasurata:77 mp;
A1.3		Loc. Tataru, Nr. 79, Jud. Suceava	Nr. niveluri:1; S. construita la sol:19 mp; S. construita desfasurata:19 mp;

B. Partea II. Proprietari și acte

Inscrieri privitoare la dreptul de proprietate și alte drepturi reale		Referințe
/		
Act Normativ nr. 7, din 13/03/1996 emis de PARLAMENTUL ROMANIEI;		
B1	Intabulare, drept de PROPRIETATE, dobandit prin Lege, cota actuala 1/1, cota initiala 1/1 1) NEIDENTIFICAT NEIDENTIFICAT	A1
Act Administrativ nr. 6250, din 22/08/2022 emis de PRIMARIA COMUNEI POIANA STAMPEI;		
B2	SE NOTEAZA POSESIA FAPTICA IN FAVOAREA LUI 1) POSTOLACHE CRISTINELA-MIHAELA	A1
Act Administrativ nr. 2981, din 31/03/2023 emis de PRIMARIA COMUNEI POIANA STAMPEI;		
B3	Intabulare, drept de PROPRIETATE, dobandit prin Lege, cota actuala 1/1, cota initiala 1/1 1) POSTOLACHE CRISTINELA-MIHAELA	A1.1, A1.2, A1.3

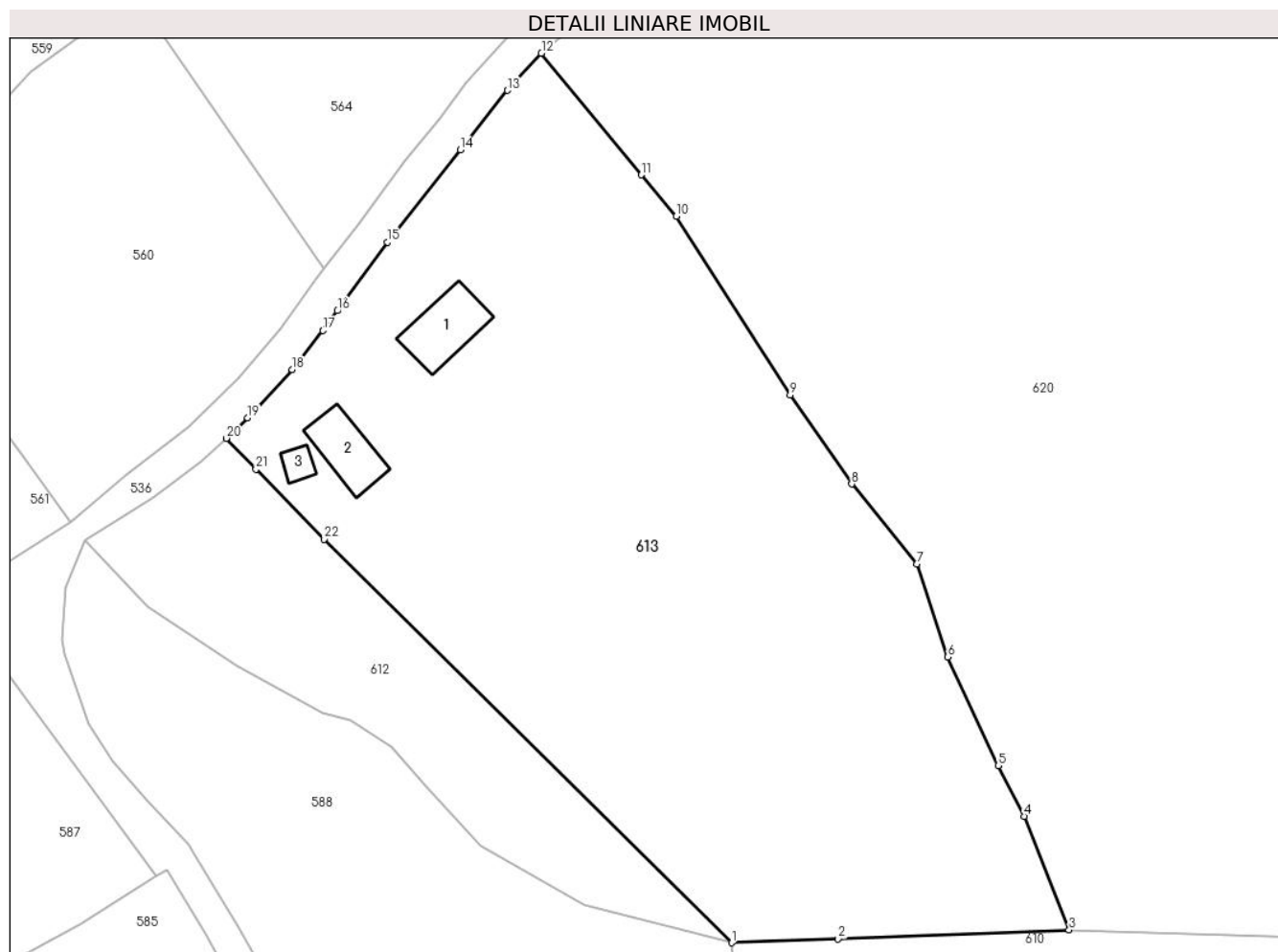
C. Partea III. SARCINI .

Inscrieri privind dezmembramintele dreptului de proprietate, drepturi reale de garanție și sarcini	Referințe
NU SUNT	

Teren

Nr cadastral	Suprafața (mp)*	Observații / Referințe
	7.450	

* Suprafața este determinată în planul de proiecție Stereo 70.



Date referitoare la teren

Crt	Categorie folosință	Intravilan	Suprafața (mp)	Tarla	Parcelă	Nr. topo	Observații / Referințe
1	curți constructii	DA	447	-	-	470/2, 469/2_p	
2	faneata	DA	7.003	-	-	-	

Date referitoare la construcții

Crt	Număr	Destinație construcție	Supraf. (mp)	Situație juridică	Observații / Referințe
A1.1		construcții de locuințe	90	Cu acte	Nr. niveluri:2; S. construita la sol:90 mp; S. construita desfasurata:180 mp;
A1.2		construcții anexa	77	Cu acte	Nr. niveluri:1; S. construita la sol:77 mp; S. construita desfasurata:77 mp;
A1.3		construcții anexa	19	Cu acte	Nr. niveluri:1; S. construita la sol:19 mp; S. construita desfasurata:19 mp;

Lungime Segmente

1) Valorile lungimilor segmentelor sunt obținute din proiecție în plan.

Punct început	X / Y	Punct sfârșit	X / Y	Lungime segment (** (m))	Punct început	X / Y	Punct sfârșit	X / Y	Lungime segment (** (m))
1	507.478,513 648.047,237	2	507.493,853 648.047,817	15.351	2	507.493,853 648.047,817	3	507.527,16 648.049,076	33.331

Punct început	X / Y	Punct sfârșit	X / Y	Lungime segment (** (m)
3	507.527,16 648.049,076	4	507.520,706 648.065,469	17.618
5	507.516,939 648.072,776	6	507.509,677 648.088,407	17.236
7	507.505,185 648.101,822	8	507.495,819 648.113,322	14.831
9	507.486,958 648.126,122	10	507.470,51 648.151,911	30.588
11	507.465,469 648.157,834	12	507.451,098 648.175,369	22.672
13	507.446,222 648.170,007	14	507.439,415 648.161,445	10.938
15	507.428,866 648.148,175	16	507.421,661 648.138,269	12.249
17	507.419,599 648.135,434	18	507.415,173 648.129,783	7.178
19	507.408,774 648.122,842	20	507.405,664 648.119,912	4.273
21	507.409,938 648.115,465	22	507.419,764 648.105,35	14.102

Punct început	X / Y	Punct sfârșit	X / Y	Lungime segment (** (m)
4	507.520,706 648.065,469	5	507.516,939 648.072,776	8.221
6	507.509,677 648.088,407	7	507.505,185 648.101,822	14.147
8	507.495,819 648.113,322	9	507.486,958 648.126,122	15.568
10	507.470,51 648.151,911	11	507.465,469 648.157,834	7.778
12	507.451,098 648.175,369	13	507.446,222 648.170,007	7.248
14	507.439,415 648.161,445	15	507.428,866 648.148,175	16.952
16	507.421,661 648.138,269	17	507.419,599 648.135,434	3.506
18	507.415,173 648.129,783	19	507.408,774 648.122,842	9.441
20	507.405,664 648.119,912	21	507.409,938 648.115,465	6.168
22	507.419,764 648.105,35	1	507.478,513 648.047,237	82.635

** Lungimile segmentelor sunt determinate în planul de proiecție Stereo 70 și sunt rotunjite la 1 milimetru.

*** Distanța dintre puncte este formată din segmente cumulate ce sunt mai mici decât valoarea 1 milimetru.

**DATE DESPRE IMOBILUL NR. 614**

Oficiul de Cadastru și Publicitate Imobiliară SUCEAVA
Biroul de Cadastru și Publicitate Imobiliară Vatra Dornei

A. Partea I. Descrierea imobilului

TEREN Necunoscut

Nr. topografic:480/387

Adresa: Loc. Tataru, Jud. Suceava

Nr. Crt	Nr cadastral Nr. topografic	Suprafața* (mp)	Observații / Referințe
A1		25.170	Sector cadastral:12 Teren imprejmuit; nr. top. 480/387 parte (CFv 302 - CFE 31595)

B. Partea II. Proprietari și acte

Inscrieri privitoare la dreptul de proprietate și alte drepturi reale	Referințe
/	
Act Normativ nr. 7, din 13/03/1996 emis de PARLAMENTUL ROMANIEI;	
B1	A1
Intabulare, drept de PROPRIETATE, dobandit prin Lege, cota actuala 1/1, cota initiala 1/1 1) NEIDENTIFICAT NEIDENTIFICAT	
Act Administrativ nr. 3135, din 04/04/2023 emis de PRIMARIA COMUNEI POIANA STAMPEI;	
B2	A1
SE NOTEAZA POSESIA FAPTICA IN FAVOAREA LUI 1) IVAN-CHIFORESCU MIHAITA	

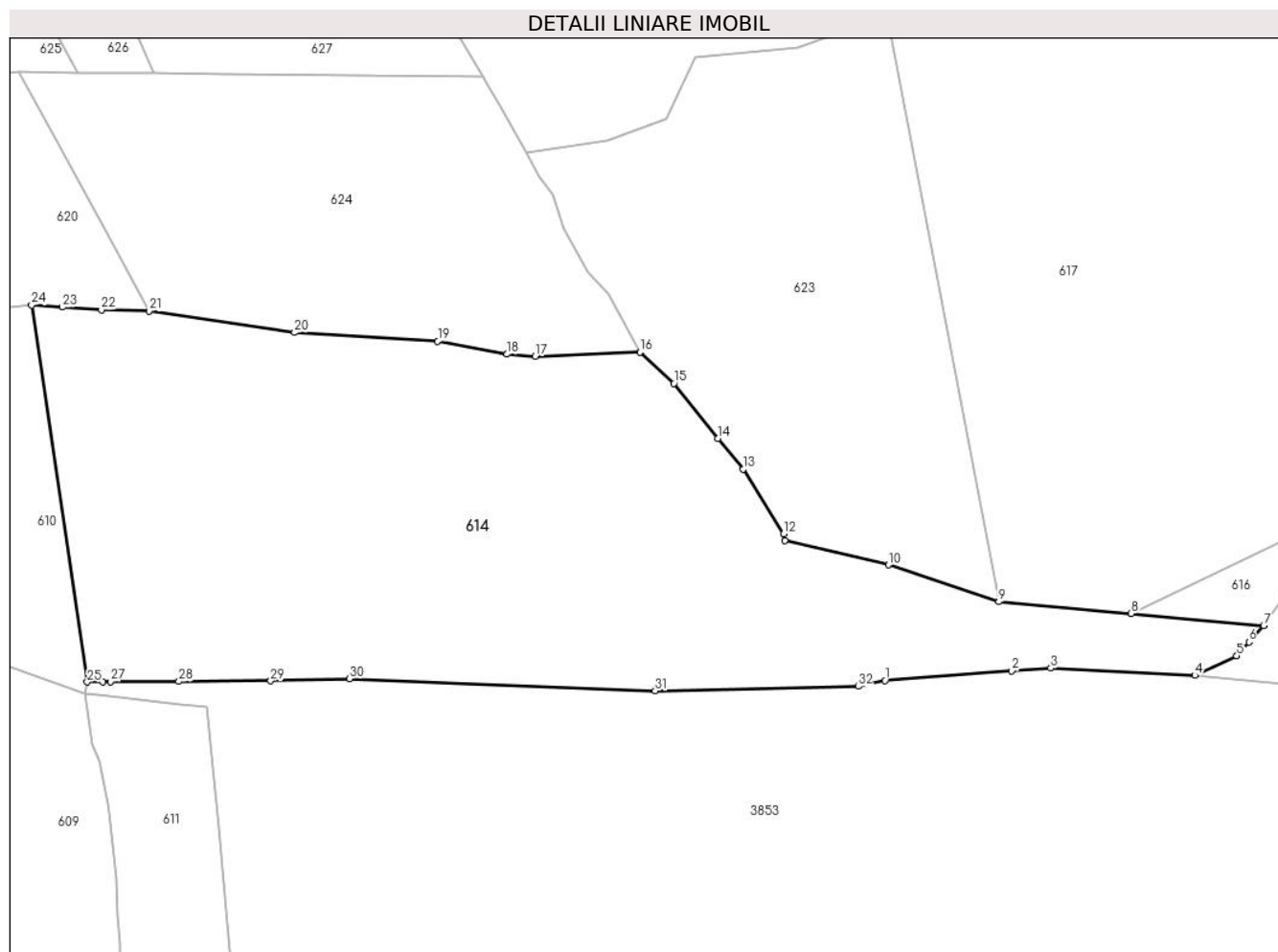
C. Partea III. SARCINI .

Inscrieri privind dezmembramintele dreptului de proprietate, drepturi reale de garanție și sarcini	Referințe
NU SUNT	

Teren

Nr cadastral	Suprafața (mp)*	Observații / Referințe
	25.170	nr. top. 480/387 parte (CFv 302 - CFE 31595)

* Suprafața este determinată în planul de proiecție Stereo 70.



Date referitoare la teren

Crt	Categorie folosință	Intravilan	Suprafața (mp)	Tarla	Parcelă	Nr. topo	Observații / Referințe
1	faneata	NU	21.883	-	-	480/387	
2	faneata	NU	2.780	-	-	-	
3	faneata	DA	507	-	-	-	

Lungime Segmente

1) Valorile lungimilor segmentelor sunt obținute din proiecție în plan.

Punct început	X / Y	Punct sfârșit	X / Y	Lungime segment (** (m))
1	507.904,03 647.940,662	2	507.942,275 647.943,517	38.351
3	507.953,995 647.944,392	4	507.997,374 647.942,215	43.434
5	508.010,024 647.948,114	6	508.013,711 647.952,271	5.556
7	508.018,159 647.957,188	8	507.978,168 647.960,783	40.152

Punct început	X / Y	Punct sfârșit	X / Y	Lungime segment (** (m))
2	507.942,275 647.943,517	3	507.953,995 647.944,392	11.753
4	507.997,374 647.942,215	5	508.010,024 647.948,114	13.958
6	508.013,711 647.952,271	7	508.018,159 647.957,188	6.63
8	507.978,168 647.960,783	9	507.938,329 647.964,364	40.0

Punct început	X / Y	Punct sfârșit	X / Y	Lungime segment (** (m)
9	507.938,329 647.964,364	10	507.905,081 647.975,443	35.045
11	507.873,918 647.982,761	12	507.873,487 647.984,821	2.105
13	507.861,364 648.004,315	14	507.853,687 648.013,497	11.969
15	507.840,471 648.030,114	16	507.830,304 648.039,478	13.822
17	507.798,683 648.038,243	18	507.790,193 648.038,898	8.515
19	507.769,33 648.042,824	20	507.726,189 648.045,402	43.218
21	507.682,312 648.051,915	22	507.667,976 648.052,23	14.339
23	507.656,262 648.053,041	24	507.646,961 648.053,686	9.323
25	507.663,718 647.940,211	26	507.668,423 647.940,303	4.706
27	507.670,682 647.940,347	28	507.691,345 647.940,394	20.663
29	507.718,989 647.940,547	30	507.742,749 647.941,153	23.768
31	507.834,794 647.937,516	32	507.895,977 647.938,897	61.199

Punct început	X / Y	Punct sfârșit	X / Y	Lungime segment (** (m)
10	507.905,081 647.975,443	11	507.873,918 647.982,761	32.011
12	507.873,487 647.984,821	13	507.861,364 648.004,315	22.956
14	507.853,687 648.013,497	15	507.840,471 648.030,114	21.232
16	507.830,304 648.039,478	17	507.798,683 648.038,243	31.645
18	507.790,193 648.038,898	19	507.769,33 648.042,824	21.229
20	507.726,189 648.045,402	21	507.682,312 648.051,915	44.358
22	507.667,976 648.052,23	23	507.656,262 648.053,041	11.742
24	507.646,961 648.053,686	25	507.663,718 647.940,211	114.706
26	507.668,423 647.940,303	27	507.670,682 647.940,347	2.259
28	507.691,345 647.940,394	29	507.718,989 647.940,547	27.644
30	507.742,749 647.941,153	31	507.834,794 647.937,516	92.117
32	507.895,977 647.938,897	1	507.904,03 647.940,662	8.244

** Lungimile segmentelor sunt determinate în planul de proiecție Stereo 70 și sunt rotunjite la 1 milimetru.

*** Distanța dintre puncte este formată din segmente cumulate ce sunt mai mici decât valoarea 1 milimetru.

**DATE DESPRE IMOBILUL NR. 615**

Oficiul de Cadastru și Publicitate Imobiliară SUCEAVA
Biroul de Cadastru și Publicitate Imobiliară Vatra Dornei

A. Partea I. Descrierea imobilului

TEREN Necunoscut

Nr. topografic: 479/1, 480/429, 480/150, 479/3

Adresa: Loc. Tataru, Str Tataru, Nr. 72, Jud. Suceava

Nr. Crt	Nr cadastral Nr. topografic	Suprafața* (mp)	Observații / Referințe
A1		39.884	Sector cadastral: 12 Teren împrejmuit; Nr.top. 114, 479/3, 480/430 (CFv 469 PS - CFE 32202, 32203, 31035); 479/2, 480/429 (CFv 470 PS - CFE 31030, 32204);

Construcții

Crt	Nr cadastral Nr. topografic	Adresa	Observații / Referințe
A1.1		Loc. Tataru, Str Tataru, Nr. 72, Jud. Suceava	Nr. niveluri: 2; S. construita la sol: 109 mp; S. construita desfasurata: 218 mp;
A1.2		Loc. Tataru, Str Tataru, Nr. 72, Jud. Suceava	Nr. niveluri: 1; S. construita la sol: 122 mp; S. construita desfasurata: 122 mp;
A1.3		Loc. Tataru, Str Tataru, Nr. 72, Jud. Suceava	Nr. niveluri: 1; S. construita la sol: 58 mp; S. construita desfasurata: 58 mp;
A1.4		Loc. Tataru, Str Tataru, Nr. 72, Jud. Suceava	Nr. niveluri: 1; S. construita la sol: 31 mp; S. construita desfasurata: 31 mp;

B. Partea II. Proprietari și acte

Inscrieri privitoare la dreptul de proprietate și alte drepturi reale		Referințe
/		
Act Normativ nr. 7, din 13/03/1996 emis de PARLAMENTUL ROMANIEI;		
B1	Intabulare, drept de PROPRIETATE, dobandit prin Lege, cota actuala 1/1, cota initiala 1/1 1) NEIDENTIFICAT NEIDENTIFICAT	A1
Act Administrativ nr. 1888, din 01/03/2023 emis de PRIMARIA COMUNEI POIANA STAMPEI;		
B2	SE NOTEAZA POSESIA FAPTICA IN FAVOAREA LUI 1) HARBACA IONEL DANIEL 2) HARBACA NICOLETA	A1
Act Administrativ nr. 2981, din 31/03/2023 emis de PRIMARIA COMUNEI POIANA STAMPEI;		
B3	Intabulare, drept de PROPRIETATE, dobandit prin Lege, cota actuala 1/1, cota initiala 1/1 1) HARBACA IONEL DANIEL 2) HARBACA NICOLETA	A1.1, A1.2, A1.3, A1.4

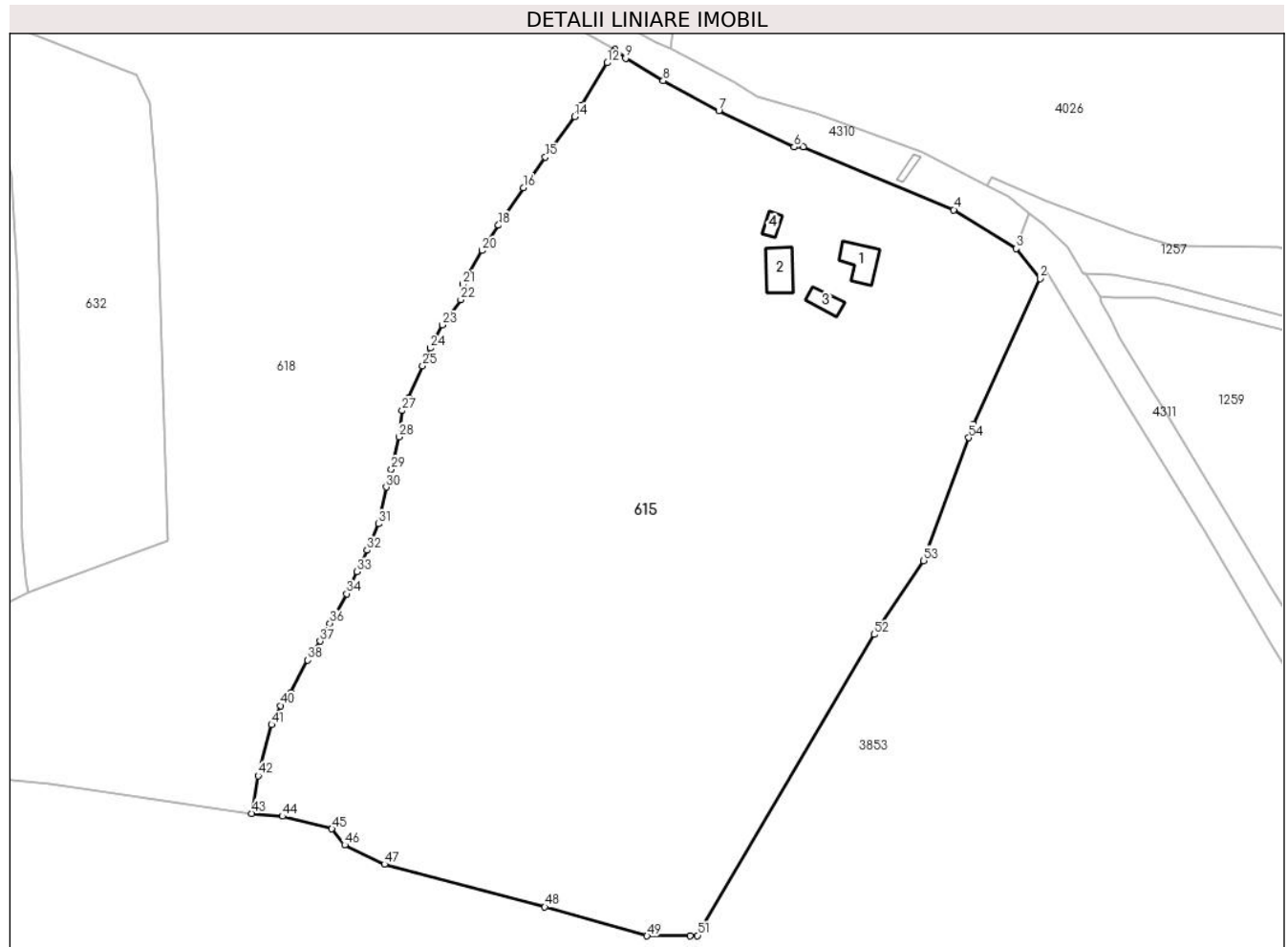
C. Partea III. SARCINI .

Inscrieri privind dezmembramintele dreptului de proprietate, drepturi reale de garanție și sarcini	Referințe
NU SUNT	

Teren

Nr cadastral	Suprafața (mp)*	Observații / Referințe
	39.884	Nr.top. 114, 479/3, 480/430 (CFv 469 PS - CFE 32202, 32203, 31035); 479/2, 480/429 (CFv 470 PS - CFE 31030, 32204);

* Suprafața este determinată în planul de proiecție Stereo 70.



Date referitoare la teren

Crt	Categorie folosință	Intra vilan	Suprafața (mp)	Tarla	Parcelă	Nr. topo	Observații / Referințe
1	curți construcții	DA	1.310	-	-	-	
2	arabil	DA	158	-	-	-	
3	faneata	DA	10.135	-	-	-	
4	pasune	NU	28.282	-	-	-	

Date referitoare la construcții

Crt	Număr	Destinație construcție	Supraf. (mp)	Situație juridică	Observații / Referințe
A1.1		construcții de locuințe	109	Cu acte	Nr. niveluri:2; S. construita la sol:109 mp; S. construita desfasurata:218 mp;
A1.2		construcții anexa	122	Cu acte	Nr. niveluri:1; S. construita la sol:122 mp; S. construita desfasurata:122 mp;
A1.3		construcții anexa	58	Cu acte	Nr. niveluri:1; S. construita la sol:58 mp; S. construita desfasurata:58 mp;
A1.4		construcții anexa	31	Cu acte	Nr. niveluri:1; S. construita la sol:31 mp; S. construita desfasurata:31 mp;

Lungime Segmente

1) Valorile lungimilor segmentelor sunt obținute din proiecție în plan.

Punct început	X / Y	Punct sfârșit	X / Y	Lungime segment	Punct început	X / Y	Punct sfârșit	X / Y	Lungime segment	Punct început	X / Y	Punct sfârșit	X / Y	Lungime segment
1	508.349,827 648.049,309	2	508.370,718 648.095,23	50.45	2	508.370,718 648.095,23	3	508.363,191 648.104,647	12.056	3	508.363,191 648.104,647	4	508.343,599 648.116,862	23.088
4	508.343,599 648.116,862	5	508.296,139 648.136,588	51.396	5	508.296,139 648.136,588	6	508.293,338 648.136,561	2.801	6	508.293,338 648.136,561	7	508.269,659 648.147,987	26.292
7	508.269,659 648.147,987	8	508.252,168 648.157,472	19.897	8	508.252,168 648.157,472	9	508.240,305 648.164,562	13.82	9	508.240,305 648.164,562	10	508.236,954 648.167,352	4.36
10	508.236,954 648.167,352	11	508.236,595 648.166,658	0.781	11	508.236,595 648.166,658	12	508.234,566 648.163,057	4.133	12	508.234,566 648.163,057	13	508.226,374 648.149,657	15.706
13	508.226,374 648.149,657	14	508.224,265 648.146,2	4.05	14	508.224,265 648.146,2	15	508.215,086 648.133,408	15.745	15	508.215,086 648.133,408	16	508.208,207 648.123,779	11.834
16	508.208,207 648.123,779	17	508.201,521 648.113,802	12.01	17	508.201,521 648.113,802	18	508.200,352 648.111,972	2.172	18	508.200,352 648.111,972	19	508.196,754 648.106,335	6.687
19	508.196,754 648.106,335	20	508.195,208 648.104,029	2.776	20	508.195,208 648.104,029	21	508.189,023 648.093,417	12.283	21	508.189,023 648.093,417	22	508.188,443 648.088,564	4.888
22	508.188,443 648.088,564	23	508.182,664 648.080,614	9.828	23	508.182,664 648.080,614	24	508.178,852 648.073,332	8.219	24	508.178,852 648.073,332	25	508.176,463 648.067,768	6.055
25	508.176,463 648.067,768	26	508.172,108 648.057,619	11.044	26	508.172,108 648.057,619	27	508.169,969 648.053,665	4.495	27	508.169,969 648.053,665	28	508.169,01 648.045,393	8.327
28	508.169,01 648.045,393	29	508.166,612 648.035,157	10.513	29	508.166,612 648.035,157	30	508.165,007 648.029,595	5.789	30	508.165,007 648.029,595	31	508.162,602 648.018,054	11.789
31	508.162,602 648.018,054	32	508.158,995 648.009,781	9.025	32	508.158,995 648.009,781	33	508.155,827 648.002,993	7.491	33	508.155,827 648.002,993	34	508.152,569 647.996,064	7.657
34	508.152,569 647.996,064	35	508.148,78 647.989,353	7.707	35	508.148,78 647.989,353	36	508.147,298 647.986,728	3.014	36	508.147,298 647.986,728	37	508.144,17 647.981,169	6.379
37	508.144,17 647.981,169	38	508.140,299 647.975,151	7.155	38	508.140,299 647.975,151	39	508.134,911 647.964,98	11.51	39	508.134,911 647.964,98	40	508.131,819 647.960,861	5.15
40	508.131,819 647.960,861	41	508.128,921 647.954,904	6.625	41	508.128,921 647.954,904	42	508.124,667 647.938,826	16.631	42	508.124,667 647.938,826	43	508.122,737 647.926,961	12.021
43	508.122,737 647.926,961	44	508.132,34 647.926,049	9.646	44	508.132,34 647.926,049	45	508.147,904 647.922,114	16.054	45	508.147,904 647.922,114	46	508.151,966 647.917,04	6.5
46	508.151,966 647.917,04	47	508.164,479 647.910,974	13.906	47	508.164,479 647.910,974	48	508.214,925 647.897,536	52.205	48	508.214,925 647.897,536	49	508.247,077 647.888,414	33.421
49	508.247,077 647.888,414	50	508.260,621 647.888,511	13.544	50	508.260,621 647.888,511	51	508.262,941 647.888,528	2.32	51	508.262,941 647.888,528	52	508.318,54 647.983,231	109.818
52	508.318,54 647.983,231	53	508.334,095 648.006,49	27.981	53	508.334,095 648.006,49	54	508.348,306 648.045,168	41.206	54	508.348,306 648.045,168	1	508.349,827 648.049,309	4.411

** Lungimile segmentelor sunt determinate în planul de proiecție Stereo 70 și sunt rotunjite la 1 milimetru.

*** Distanța dintre puncte este formată din segmente cumulate ce sunt mai mici decât valoarea 1 milimetru.

**DATE DESPRE IMOBILUL NR. 616**

Oficiul de Cadastru și Publicitate Imobiliară SUCEAVA
Biroul de Cadastru și Publicitate Imobiliară Vatra Dornei

A. Partea I. Descrierea imobilului

TEREN Extravilan

Adresa: Jud. Suceava, zona Tataru

Nr. Crt	Nr cadastral Nr. topografic	Suprafața* (mp)	Observații / Referințe
A1	31437	714	Sector cadastral:12 Teren neimprejmuit;

B. Partea II. Proprietari și acte

Inscrieri privitoare la dreptul de proprietate și alte drepturi reale		Referințe
12977 / 09/09/2020		
Act Notarial nr. 719, din 08/09/2020 emis de Paziuc Camelia;		
B7	Intabulare, drept de PROPRIETATE, bun comun în devălmășie, dobândit prin Convenție, cota actuala 1/1, cota initiala 1/1 1) FLOREA ALEXANDRU 2) FLOREA LUMINIȚA	A1

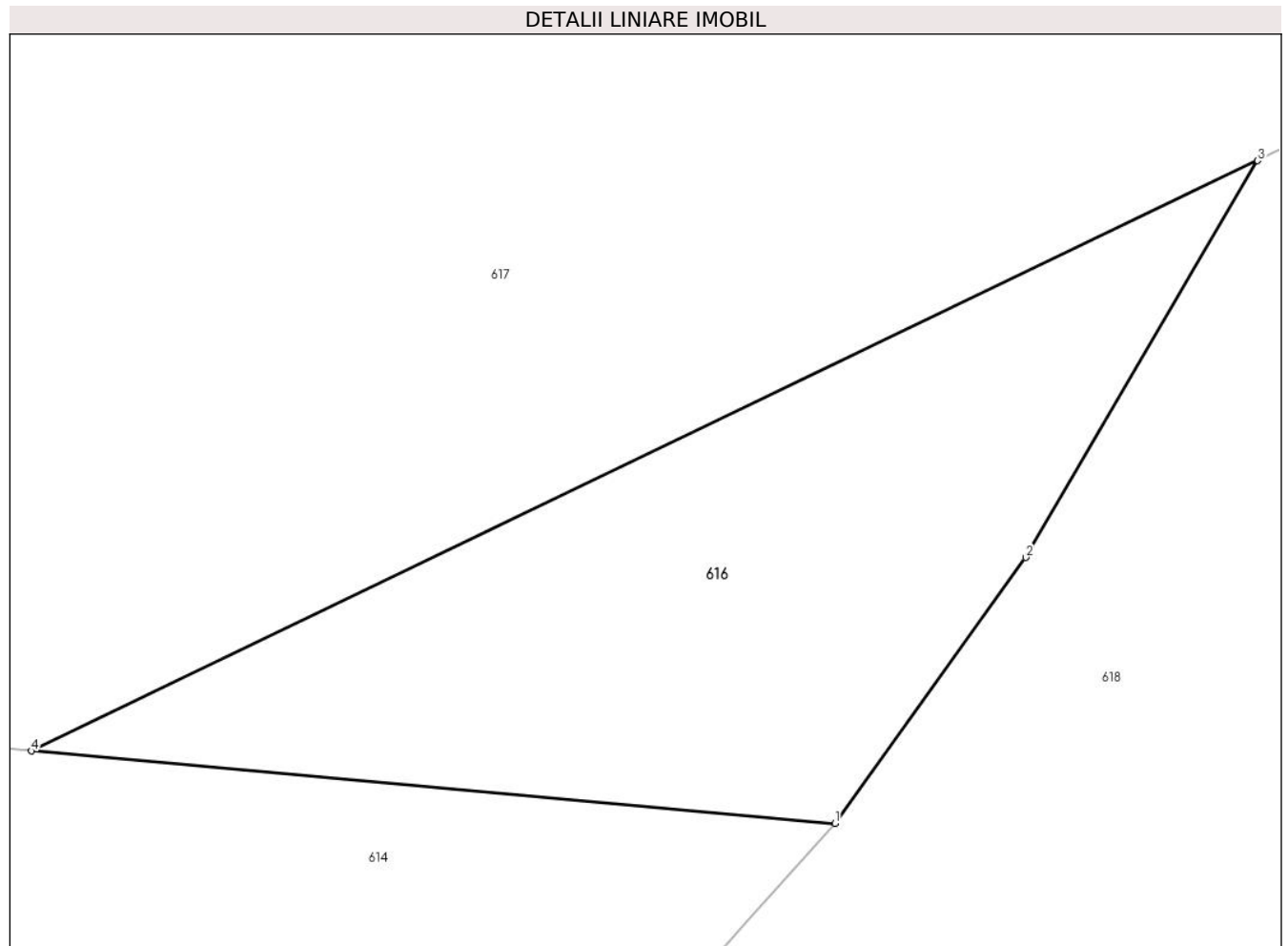
C. Partea III. SARCINI

Inscrieri privind dezmembramintele dreptului de proprietate, drepturi reale de garanție și sarcini		Referințe
5035 / 04/04/2019		
Act Notarial nr. 695, din 03/04/2019 emis de Rotaru RAUL- GABRIEL;		
C2	se notează radierea dreptului de ipotecă	A1

Teren

Nr cadastral	Suprafața (mp)*	Observații / Referințe
31437	714	

* Suprafața este determinată în planul de proiecție Stereo 70.



Date referitoare la teren

Crt	Categorie folosință	Intra vilan	Suprafața (mp)	Tarla	Parcelă	Nr. topo	Observații / Referințe
1	pasune	NU	714	-	-	-	Imobil neimprejmuit cu gard.

Lungime Segmente

1) Valorile lungimilor segmentelor sunt obținute din proiecție în plan.

Punct început	X / Y	Punct sfârșit	X / Y	Lungime segment (** (m)
1	508.018,159 647.957,188	2	508.027,656 647.970,403	16.274
2	508.027,656 647.970,403	3	508.039,184 647.990,127	22.846
3	508.039,184 647.990,127	4	507.978,168 647.960,783	67.705
4	507.978,168 647.960,783	1	508.018,159 647.957,188	40.152

** Lungimile segmentelor sunt determinate în planul de proiecție Stereo 70 și sunt rotunjite la 1 milimetru.

***** Distanţa dintre puncte este formată din segmente cumulate ce sunt mai mici decât valoarea 1 milimetru.**

**DATE DESPRE IMOBILUL NR. 617**

Oficiul de Cadastru și Publicitate Imobiliară SUCEAVA
Biroul de Cadastru și Publicitate Imobiliară Vatra Dornei

A. Partea I. Descrierea imobilului

TEREN Necunoscut

Adresa: Loc. Tataru, Jud. Suceava

Nr. Crt	Nr cadastral Nr. topografic	Suprafața* (mp)	Observații / Referințe
A1	30929	Din acte: 45.894 Masurata: 46.798	Sector cadastral:12 Teren imprejmuit;

B. Partea II. Proprietari și acte

Inscrieri privitoare la dreptul de proprietate și alte drepturi reale		Referințe
11327 / 29/09/2016		
Act Notarial nr. 2208, din 28/09/2016 emis de Vasilut Niculina;		
B4	se notează că din parte a parcelei topo nr. 480/131 s-a format imobilul identic cu numărul cadastral 32360, concomitent cu diminuarea suprafeței cu 13.730 mp.	A1
11328 / 29/09/2016		
Act Notarial nr. 2208, din 28/09/2016 emis de Vasilut Niculina;		
B5	se notează că din parte a parcelei topo nr. 480/131 s-a format imobilul identic cu numărul cadastral 32365, concomitent cu diminuarea suprafeței cu 7572 mp.	A1
529 / 14/01/2019		
Act Notarial nr. 52, din 11/01/2019 emis de BIN ROTARU RAUL GABRIEL;		
B6	se notează modificarea suprafeței imobilului de sub A1 în sensul majorării de la 45894 mp. la 46798 mp. rezultați din măsurători	A1
Act Administrativ nr. 266, din 11/01/2019 emis de PRIMARIA POIANA STAMPEI (act administrativ nr 267 din 11.01.2019, emis de PRIMARIA POIANA STAMPEI);		
B7	se notează actualizarea informațiilor cadastrale	A1
4399 / 26/03/2019		
Act Notarial nr. 618, din 25/03/2019 emis de Rotaru RAUL- GABRIEL;		
B8	Intabulare, drept de PROPRIETATE, bun propriu, dobandit prin Conventie, cota actuala 1/2, cota initiala 1/2 1) MURARIU LUCIAN	A1
B9	Intabulare, drept de PROPRIETATE, bun propriu, dobandit prin Conventie, cota actuala 1/2, cota initiala 1/2 1) ȚUGULEA ANTINEEA-FLORENTINA	A1

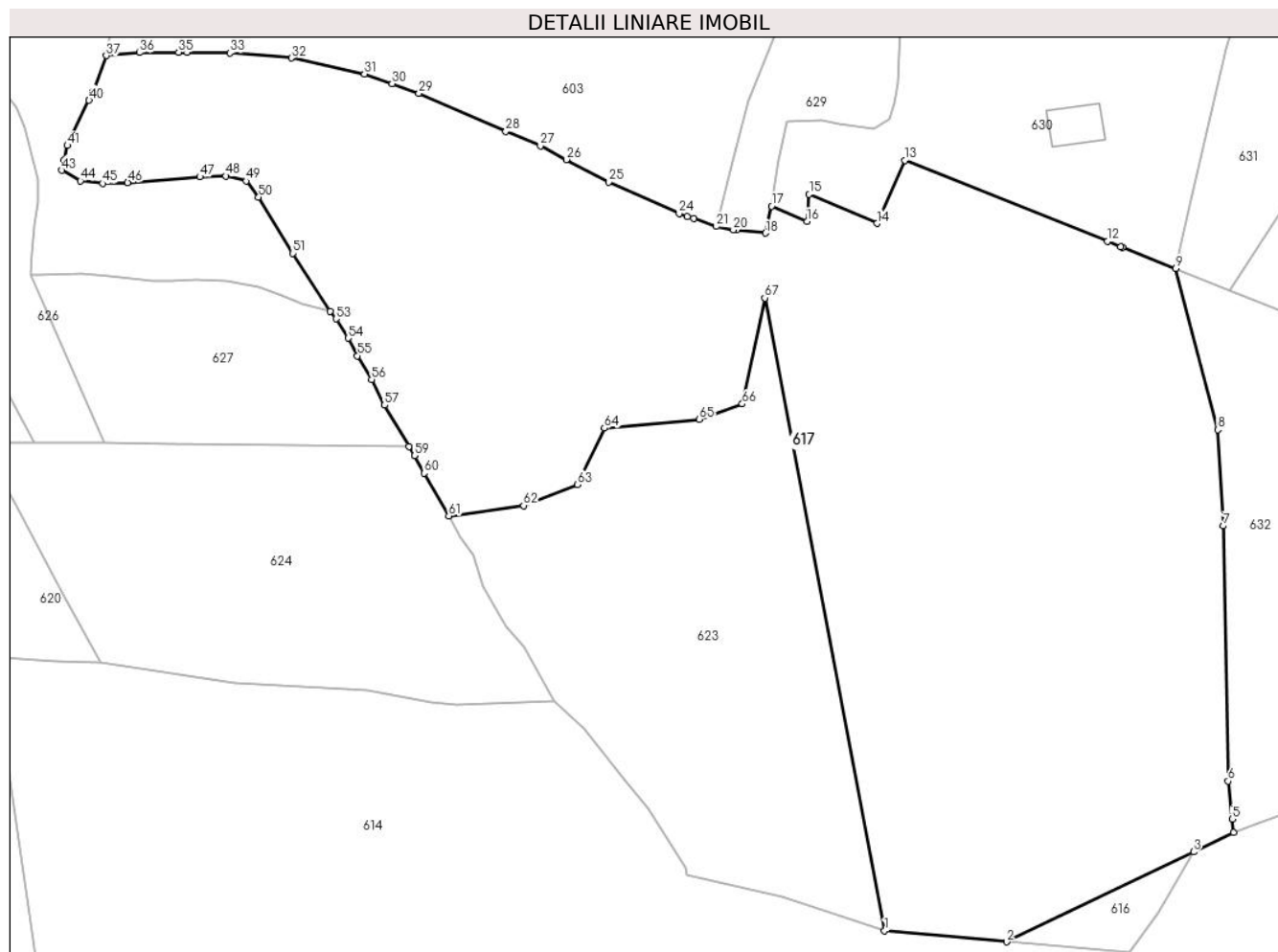
C. Partea III. SARCINI .

Inscrieri privind dezmembramintele dreptului de proprietate, drepturi reale de garanție și sarcini	Referințe
NU SUNT	

Teren

Nr cadastral	Suprafața (mp)*	Observații / Referințe
30929	Din acte: 45.894 Masurata: 46.798	

* Suprafața este determinată în planul de proiecție Stereo 70.



Date referitoare la teren

Crt	Categorie folosință	Intravilan	Suprafața (mp)	Tarla	Parcelă	Nr. topo	Observații / Referințe
1	faneata	NU	43.682	-	-	-	
2	faneata	DA	1.667	-	-	-	
3	faneata	DA	1.407	-	-	-	
4	faneata	NU	20	-	-	-	
5	faneata	DA	17	-	-	-	
6	faneata	DA	5	-	-	-	

Lungime Segmente

1) Valorile lungimilor segmentelor sunt obținute din proiecție în plan.

Punct început	X / Y	Punct sfârșit	X / Y	Lungime segment
1	507.938,329 647.964,364	2	507.978,168 647.960,783	40.0
2	507.978,168 647.960,783	3	508.039,184 647.990,127	67.705
3	508.039,184 647.990,127	4	508.052,225 647.996,399	14.471

Punct început	X / Y	Punct sfârșit	X / Y	Lungime segment	Punct început	X / Y	Punct sfârșit	X / Y	Lungime segment	Punct început	X / Y	Punct sfârșit	X / Y	Lungime segment
4	508.052,225 647.996,399	5	508.051,777 648.000,787	4.411	5	508.051,777 648.000,787	6	508.050,508 648.013,204	12.482	6	508.050,508 648.013,204	7	508.048,951 648.096,47	83.281
7	508.048,951 648.096,47	8	508.047,12 648.127,795	31.378	8	508.047,12 648.127,795	9	508.033,421 648.180,385	54.345	9	508.033,421 648.180,385	10	508.016,035 648.187,312	18.715
10	508.016,035 648.187,312	11	508.015,373 648.187,576	0.713	11	508.015,373 648.187,576	12	508.011,05 648.189,299	4.654	12	508.011,05 648.189,299	13	507.944,892 648.215,661	71.217
13	507.944,892 648.215,661	14	507.935,93 648.195,118	22.413	14	507.935,93 648.195,118	15	507.913,733 648.204,586	24.132	15	507.913,733 648.204,586	16	507.913,016 648.195,728	8.887
16	507.913,016 648.195,728	17	507.901,413 648.200,766	12.65	17	507.901,413 648.200,766	18	507.899,531 648.191,965	9.0	18	507.899,531 648.191,965	19	507.890,06 648.192,941	9.521
19	507.890,06 648.192,941	20	507.888,997 648.193,051	1.069	20	507.888,997 648.193,051	21	507.883,37 648.194,1	5.724	21	507.883,37 648.194,1	22	507.875,994 648.196,674	7.812
22	507.875,994 648.196,674	23	507.873,934 648.197,393	2.182	23	507.873,934 648.197,393	24	507.871,269 648.198,323	2.823	24	507.871,269 648.198,323	25	507.848,256 648.208,574	25.193
25	507.848,256 648.208,574	26	507.834,445 648.215,9	15.634	26	507.834,445 648.215,9	27	507.825,992 648.220,384	9.569	27	507.825,992 648.220,384	28	507.814,748 648.225,071	12.182
28	507.814,748 648.225,071	29	507.786,352 648.237,591	31.034	29	507.786,352 648.237,591	30	507.777,556 648.240,685	9.324	30	507.777,556 648.240,685	31	507.768,581 648.243,842	9.514
31	507.768,581 648.243,842	32	507.744,669 648.249,064	24.476	32	507.744,669 648.249,064	33	507.724,661 648.250,715	20.076	33	507.724,661 648.250,715	34	507.710,726 648.250,9	13.936
34	507.710,726 648.250,9	35	507.707,9 648.250,937	2.826	35	507.707,9 648.250,937	36	507.695,153 648.250,805	12.748	36	507.695,153 648.250,805	37	507.684,278 648.249,818	10.92
37	507.684,278 648.249,818	38	507.679,982 648.238,145	12.438	38	507.679,982 648.238,145	39	507.679,753 648.237,521	0.665	39	507.679,753 648.237,521	40	507.678,676 648.235,27	2.495
40	507.678,676 648.235,27	41	507.671,615 648.220,515	16.357	41	507.671,615 648.220,515	42	507.670,57 648.215,875	4.756	42	507.670,57 648.215,875	43	507.669,797 648.212,442	3.519
43	507.669,797 648.212,442	44	507.675,869 648.209,014	6.973	44	507.675,869 648.209,014	45	507.683,06 648.208,167	7.241	45	507.683,06 648.208,167	46	507.691,304 648.208,417	8.248
46	507.691,304 648.208,417	47	507.714,858 648.210,281	23.628	47	507.714,858 648.210,281	48	507.723,375 648.210,541	8.521	48	507.723,375 648.210,541	49	507.729,92 648.208,921	6.743
49	507.729,92 648.208,921	50	507.734,016 648.203,625	6.695	50	507.734,016 648.203,625	51	507.745,18 648.185,387	21.384	51	507.745,18 648.185,387	52	507.757,398 648.166,49	22.503
52	507.757,398 648.166,49	53	507.759,302 648.163,978	3.152	53	507.759,302 648.163,978	54	507.763,264 648.157,677	7.443	54	507.763,264 648.157,677	55	507.766,308 648.151,923	6.51
55	507.766,308 648.151,923	56	507.770,936 648.144,17	9.029	56	507.770,936 648.144,17	57	507.775,112 648.135,841	9.317	57	507.775,112 648.135,841	58	507.783,093 648.122,362	15.665
58	507.783,093 648.122,362	59	507.784,867 648.119,366	3.482	59	507.784,867 648.119,366	60	507.788,05 648.113,617	6.571	60	507.788,05 648.113,617	61	507.796,08 648.099,719	16.051
61	507.796,08 648.099,719	62	507.820,533 648.103,081	24.683	62	507.820,533 648.103,081	63	507.838,117 648.109,883	18.854	63	507.838,117 648.109,883	64	507.846,907 648.128,349	20.451
64	507.846,907 648.128,349	65	507.877,86 648.131,192	31.083	65	507.877,86 648.131,192	66	507.891,916 648.136,245	14.937	66	507.891,916 648.136,245	67	507.899,253 648.170,812	35.337
67	507.899,253 648.170,812	1	507.938,329 647.964,364	210.14										

** Lungimile segmentelor sunt determinate în planul de proiecție Stereo 70 și sunt rotunjite la 1 milimetru.

*** Distanța dintre puncte este formată din segmente cumulate ce sunt mai mici decât valoarea 1 milimetru.

**DATE DESPRE IMOBILUL NR. 618**

Oficiul de Cadastru și Publicitate Imobiliară SUCEAVA
Biroul de Cadastru și Publicitate Imobiliară Vatra Dornei

A. Partea I. Descrierea imobilului

TEREN Necunoscut

Adresa: Loc. Tataru, Jud. Suceava

Nr. Crt	Nr cadastral Nr. topografic	Suprafața* (mp)	Observații / Referințe
A1	32117	Din acte: 33.249 Masurata: 33.232	Sector cadastral:12 Teren imprejmuit;

B. Partea II. Proprietari și acte

Inscrieri privitoare la dreptul de proprietate și alte drepturi reale		Referințe
12980 / 09/09/2020		
Act Notarial nr. 719, din 08/09/2020 emis de Paziuc Camelia;		
B5	Intabulare, drept de PROPRIETATE, bun comun în devălmășie, dobândit prin Convenție, cota actuala 1/1, cota initiala 1/1 1) FLOREA ALEXANDRU 2) FLOREA LUMINIȚA	A1

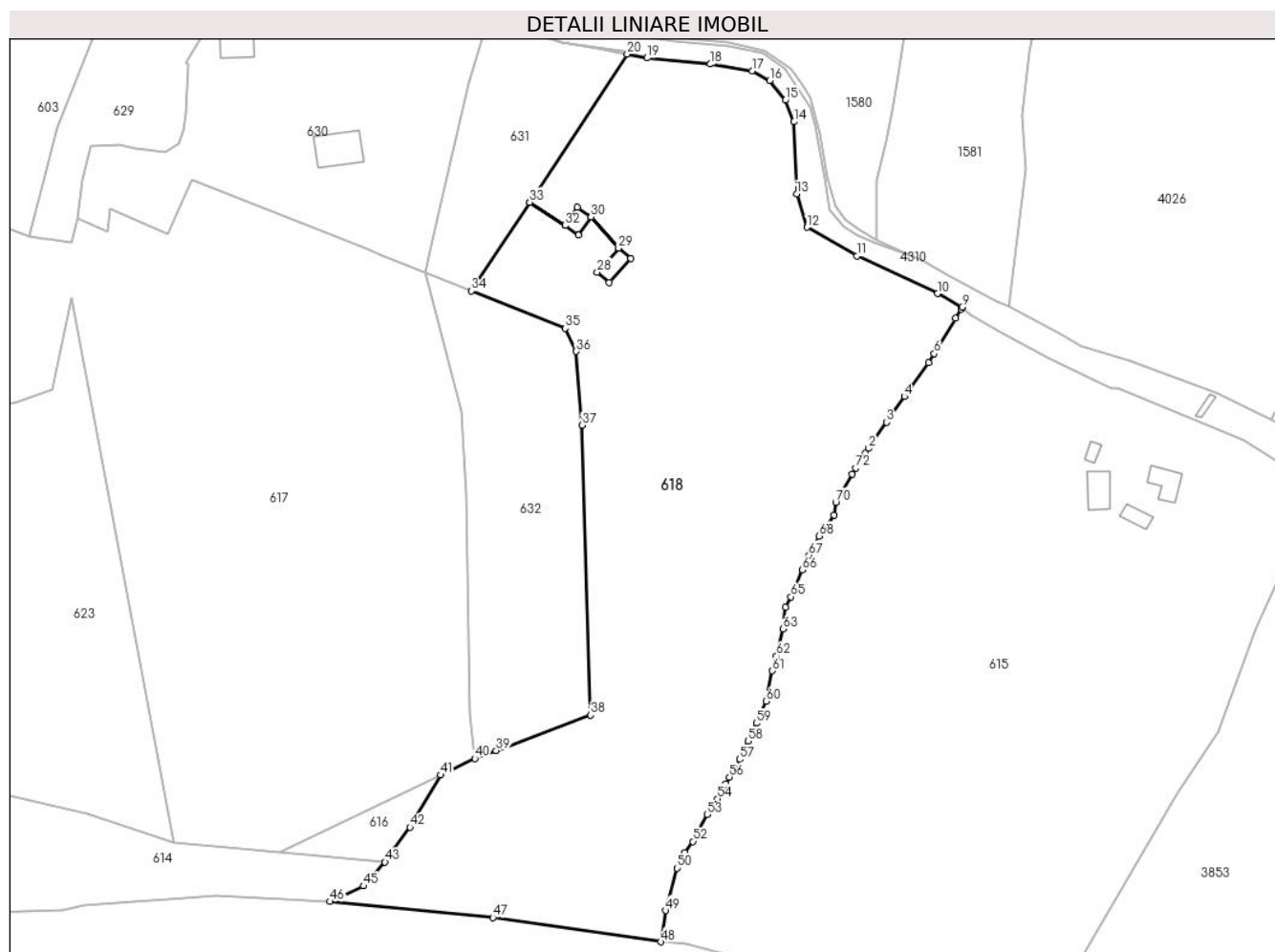
C. Partea III. SARCINI

Inscrieri privind dezmembramintele dreptului de proprietate, drepturi reale de garanție și sarcini		Referințe
5036 / 04/04/2019		
Act Notarial nr. 695, din 03/04/2019 emis de Rotaru RAUL- GABRIEL;		
C2	se notează radierea dreptului de ipotecă	A1
12980 / 09/09/2020		
Act Notarial nr. 719, din 08/09/2020 emis de Paziuc Camelia;		
C4	se notează radierea dreptului de ipotecă înscris sub C3	A1

Teren

Nr cadastral	Suprafața (mp)*	Observații / Referințe
32117	Din acte: 33.249 Masurata: 33.232	

* Suprafața este determinată în planul de proiecție Stereo 70.



Date referitoare la teren

Crt	Categorie folosință	Intra vilan	Suprafața (mp)	Tarla	Parcelă	Nr. topo	Observații / Referințe
1	faneata	DA	26.656	-	-	-	Imobil imprejmuit partial cu gard.
2	faneata	NU	6.576	-	-	-	Imobil imprejmuit partial cu gard.

Lungime Segmente

1) Valorile lungimilor segmentelor sunt obținute din proiecție în plan.

Punct început	X / Y	Punct sfârșit	X / Y	Lungime segment
1	508.200,352 648.111,972	2	508.201,521 648.113,802	2.172
4	508.215,086 648.133,408	5	508.224,265 648.146,2	15.745
7	508.234,566 648.163,057	8	508.236,595 648.166,658	4.133
10	508.227,594 648.172,439	11	508.197,005 648.186,626	33.719
2	508.201,521 648.113,802	3	508.208,207 648.123,779	12.01
5	508.224,265 648.146,2	6	508.226,374 648.149,657	4.05
8	508.236,595 648.166,658	9	508.236,954 648.167,352	0.781
11	508.197,005 648.186,626	12	508.178,075 648.197,545	21.853
3	508.208,207 648.123,779	4	508.215,086 648.133,408	11.834
6	508.226,374 648.149,657	7	508.234,566 648.163,057	15.706
9	508.236,954 648.167,352	10	508.227,594 648.172,439	10.653
12	508.178,075 648.197,545	13	508.174,238 648.210,123	13.15

Punct început	X / Y	Punct sfârșit	X / Y	Lungime segment	Punct început	X / Y	Punct sfârșit	X / Y	Lungime segment	Punct început	X / Y	Punct sfârșit	X / Y	Lungime segment
13	508.174,238 648.210,123	14	508.173,236 648.237,498	27.393	14	508.173,236 648.237,498	15	508.169,937 648.245,65	8.794	15	508.169,937 648.245,65	16	508.163,998 648.253,036	9.478
16	508.163,998 648.253,036	17	508.157,32 648.256,709	7.621	17	508.157,32 648.256,709	18	508.141,504 648.259,34	16.033	18	508.141,504 648.259,34	19	508.117,513 648.261,66	24.103
19	508.117,513 648.261,66	20	508.109,968 648.263,14	7.689	20	508.109,968 648.263,14	21	508.073,02 648.207,046	67.169	21	508.073,02 648.207,046	22	508.086,5 648.198,217	16.114
22	508.086,5 648.198,217	23	508.091,144 648.205,071	8.279	23	508.091,144 648.205,071	24	508.096,272 648.201,498	6.25	24	508.096,272 648.201,498	25	508.106,752 648.189,655	15.814
25	508.106,752 648.189,655	26	508.111,358 648.185,81	6.0	26	508.111,358 648.185,81	27	508.103,228 648.176,731	12.187	27	508.103,228 648.176,731	28	508.098,653 648.180,612	5.999
28	508.098,653 648.180,612	29	508.106,745 648.189,648	12.13	29	508.106,745 648.189,648	30	508.096,266 648.201,489	15.812	30	508.096,266 648.201,489	31	508.091,604 648.194,609	8.311
31	508.091,604 648.194,609	32	508.086,495 648.198,209	6.25	32	508.086,495 648.198,209	33	508.073,015 648.207,038	16.114	33	508.073,015 648.207,038	34	508.050,975 648.173,39	40.224
34	508.050,975 648.173,39	35	508.086,467 648.159,247	38.206	35	508.086,467 648.159,247	36	508.090,703 648.150,544	9.679	36	508.090,703 648.150,544	37	508.092,914 648.122,616	28.015
37	508.092,914 648.122,616	38	508.096,134 648.012,83	109.833	38	508.096,134 648.012,83	39	508.060,26 647.999,406	38.303	39	508.060,26 647.999,406	40	508.052,225 647.996,399	8.579
40	508.052,225 647.996,399	41	508.039,184 647.990,127	14.471	41	508.039,184 647.990,127	42	508.027,656 647.970,403	22.846	42	508.027,656 647.970,403	43	508.018,159 647.957,188	16.274
43	508.018,159 647.957,188	44	508.013,711 647.952,271	6.63	44	508.013,711 647.952,271	45	508.010,024 647.948,114	5.556	45	508.010,024 647.948,114	46	507.997,374 647.942,215	13.958
46	507.997,374 647.942,215	47	508.059,081 647.936,16	62.003	47	508.059,081 647.936,16	48	508.122,737 647.926,961	64.317	48	508.122,737 647.926,961	49	508.124,667 647.938,826	12.021
49	508.124,667 647.938,826	50	508.128,921 647.954,904	16.631	50	508.128,921 647.954,904	51	508.131,819 647.960,861	6.625	51	508.131,819 647.960,861	52	508.134,911 647.964,98	5.15
52	508.134,911 647.964,98	53	508.140,299 647.975,151	11.51	53	508.140,299 647.975,151	54	508.144,17 647.981,169	7.155	54	508.144,17 647.981,169	55	508.147,298 647.986,728	6.379
55	508.147,298 647.986,728	56	508.148,78 647.989,353	3.014	56	508.148,78 647.989,353	57	508.152,569 647.996,064	7.707	57	508.152,569 647.996,064	58	508.155,827 648.002,993	7.657
58	508.155,827 648.002,993	59	508.158,995 648.009,781	7.491	59	508.158,995 648.009,781	60	508.162,602 648.018,054	9.025	60	508.162,602 648.018,054	61	508.165,007 648.029,595	11.789
61	508.165,007 648.029,595	62	508.166,612 648.035,157	5.789	62	508.166,612 648.035,157	63	508.169,01 648.045,393	10.513	63	508.169,01 648.045,393	64	508.169,969 648.053,665	8.327
64	508.169,969 648.053,665	65	508.172,108 648.057,619	4.495	65	508.172,108 648.057,619	66	508.176,463 648.067,768	11.044	66	508.176,463 648.067,768	67	508.178,852 648.073,332	6.055
67	508.178,852 648.073,332	68	508.182,664 648.080,614	8.219	68	508.182,664 648.080,614	69	508.188,443 648.088,564	9.828	69	508.188,443 648.088,564	70	508.189,023 648.093,417	4.888
70	508.189,023 648.093,417	71	508.195,208 648.104,029	12.283	71	508.195,208 648.104,029	72	508.196,754 648.106,335	2.776	72	508.196,754 648.106,335	1	508.200,352 648.111,972	6.687

** Lungimile segmentelor sunt determinate în planul de proiecție Stereo 70 și sunt rotunjite la 1 milimetru.

*** Distanța dintre puncte este formată din segmente cumulate ce sunt mai mici decât valoarea 1 milimetru.

**DATE DESPRE IMOBILUL NR. 620**

Oficiul de Cadastru și Publicitate Imobiliară SUCEAVA
Biroul de Cadastru și Publicitate Imobiliară Vatra Dornei

A. Partea I. Descrierea imobilului

TEREN Necunoscut

Adresa: Loc. Tataru, Jud. Suceava

Nr. Crt	Nr cadastral Nr. topografic	Suprafața* (mp)	Observații / Referințe
A1		23.196	Sector cadastral:12 Teren imprejmuit; nr. top. 470/2 parte (CFv 267 - CFE 31556);

B. Partea II. Proprietari și acte

Inscrieri privitoare la dreptul de proprietate și alte drepturi reale		Referințe
/		
Act Normativ nr. 7, din 13/03/1996 emis de PARLAMENTUL ROMANIEI;		
B1	Intabulare, drept de PROPRIETATE, dobandit prin Lege, cota actuala 1/1, cota initiala 1/1 1) NEIDENTIFICAT NEIDENTIFICAT	A1
Act Administrativ nr. 1509, din 17/02/2023 emis de PRIMARIA COMUNEI POIANA STAMPEI;		
B2	SE NOTEAZA POSESIA FAPTICA IN FAVOAREA LUI 1) CHIFORESCU ILIE	A1

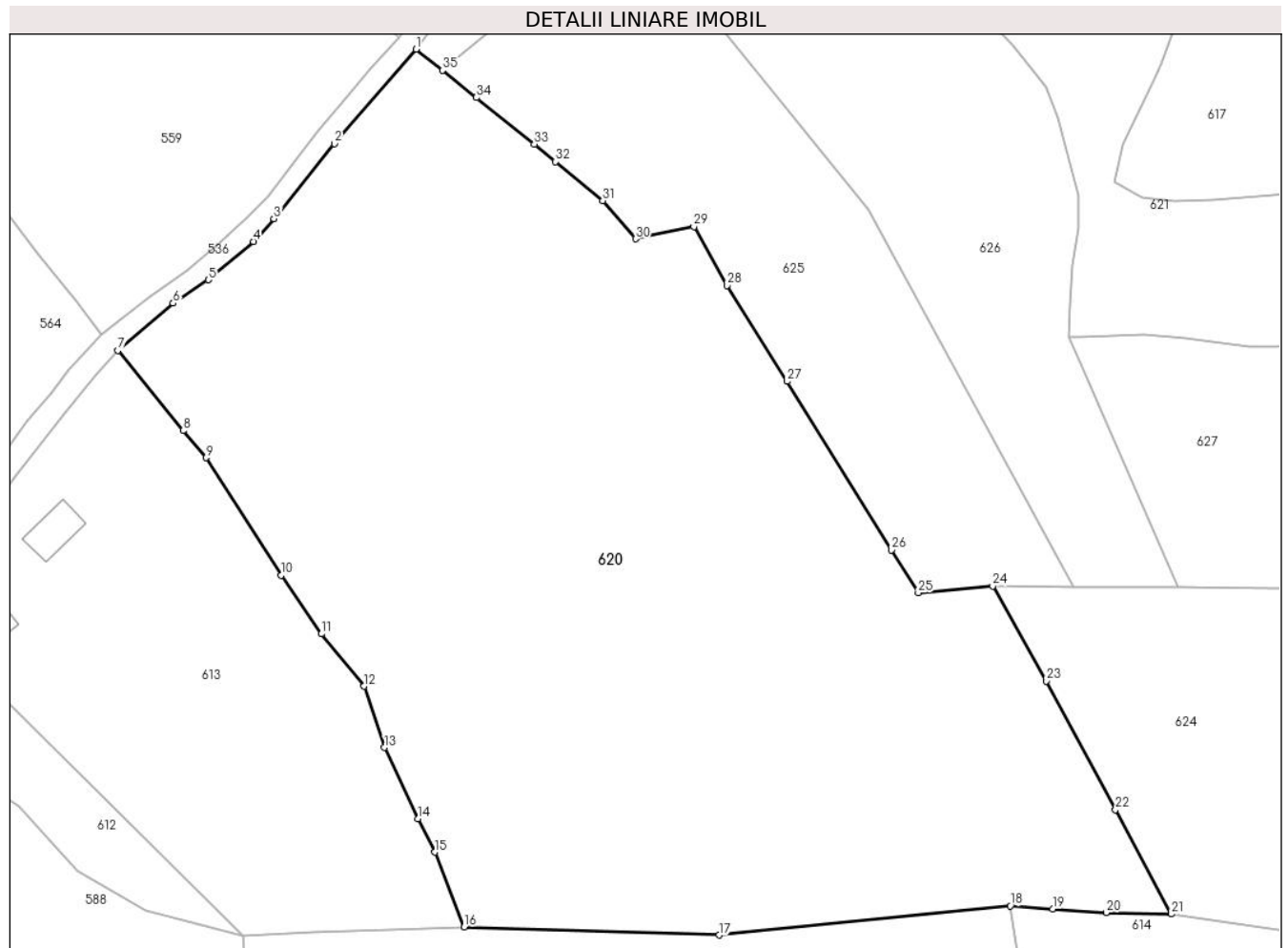
C. Partea III. SARCINI .

Inscrieri privind dezmembramintele dreptului de proprietate, drepturi reale de garanție și sarcini	Referințe
NU SUNT	

Teren

Nr cadastral	Suprafața (mp)*	Observații / Referințe
	23.196	nr. top. 470/2 parte (CFv 267 - CFE 31556);

* Suprafața este determinată în planul de proiecție Stereo 70.



Date referitoare la teren

Crt	Categorie folosință	Intravilan	Suprafața (mp)	Tarla	Parcelă	Nr. topo	Observații / Referințe
1	pasune	DA	17.791	-	-	-	
2	faneata	DA	4.729	-	-	-	
3	arabil	DA	381	-	-	-	
4	pasune	NU	295	-	-	-	

Lungime Segmente

1) Valorile lungimilor segmentelor sunt obținute din proiecție în plan.

Punct început	X / Y	Punct sfârșit	X / Y	Lungime segment (** (m)
1	507.516,601 648.241,409	2	507.498,67 648.220,707	27.388
3	507.485,383 648.204,262	4	507.480,871 648.199,296	6.71
5	507.471,008 648.190,872	6	507.463,273 648.185,74	9.283

Punct început	X / Y	Punct sfârșit	X / Y	Lungime segment (** (m)
2	507.498,67 648.220,707	3	507.485,383 648.204,262	21.142
4	507.480,871 648.199,296	5	507.471,008 648.190,872	12.971
6	507.463,273 648.185,74	7	507.451,098 648.175,369	15.993

Punct început	X / Y	Punct sfârșit	X / Y	Lungime segment (** (m)
7	507.451,098 648.175,369	8	507.465,469 648.157,834	22.672
9	507.470,51 648.151,911	10	507.486,958 648.126,122	30.588
11	507.495,819 648.113,322	12	507.505,185 648.101,822	14.831
13	507.509,677 648.088,407	14	507.516,939 648.072,776	17.236
15	507.520,706 648.065,469	16	507.527,16 648.049,076	17.618
17	507.583,056 648.047,327	18	507.646,961 648.053,686	64.221
19	507.656,262 648.053,041	20	507.667,976 648.052,23	11.742
21	507.682,312 648.051,915	22	507.670,026 648.074,759	25.938
23	507.654,852 648.102,974	24	507.643,103 648.123,796	23.908
25	507.626,776 648.122,314	26	507.620,929 648.131,678	11.04
27	507.597,994 648.168,623	28	507.584,787 648.189,664	24.842
29	507.577,533 648.202,503	30	507.564,746 648.199,86	13.057
31	507.557,541 648.208,248	32	507.547,185 648.216,783	13.42
33	507.542,536 648.220,615	34	507.529,833 648.230,799	16.281
35	507.522,396 648.236,763	1	507.516,601 648.241,409	7.427

Punct început	X / Y	Punct sfârșit	X / Y	Lungime segment (** (m)
8	507.465,469 648.157,834	9	507.470,51 648.151,911	7.778
10	507.486,958 648.126,122	11	507.495,819 648.113,322	15.568
12	507.505,185 648.101,822	13	507.509,677 648.088,407	14.147
14	507.516,939 648.072,776	15	507.520,706 648.065,469	8.221
16	507.527,16 648.049,076	17	507.583,056 648.047,327	55.923
18	507.646,961 648.053,686	19	507.656,262 648.053,041	9.323
20	507.667,976 648.052,23	21	507.682,312 648.051,915	14.339
22	507.670,026 648.074,759	23	507.654,852 648.102,974	32.036
24	507.643,103 648.123,796	25	507.626,776 648.122,314	16.394
26	507.620,929 648.131,678	27	507.597,994 648.168,623	43.485
28	507.584,787 648.189,664	29	507.577,533 648.202,503	14.747
30	507.564,746 648.199,86	31	507.557,541 648.208,248	11.058
32	507.547,185 648.216,783	33	507.542,536 648.220,615	6.025
34	507.529,833 648.230,799	35	507.522,396 648.236,763	9.533

** Lungimile segmentelor sunt determinate în planul de proiecție Stereo 70 și sunt rotunjite la 1 milimetru.

*** Distanța dintre puncte este formată din segmente cumulate ce sunt mai mici decât valoarea 1 milimetru.

**DATE DESPRE IMOBILUL NR. 621**

Oficiul de Cadastru și Publicitate Imobiliară SUCEAVA
Biroul de Cadastru și Publicitate Imobiliară Vatra Dornei

A. Partea I. Descrierea imobilului

TEREN Necunoscut

Adresa: Loc. Tataru, Jud. Suceava

Nr. Crt	Nr cadastral Nr. topografic	Suprafața* (mp)	Observații / Referințe
A1	34069	Din acte: 12.695 Masurata: 12.630	Sector cadastral:12 Teren imprejmuit;

B. Partea II. Proprietari și acte

Inscrieri privitoare la dreptul de proprietate și alte drepturi reale		Referințe
2225 / 15/02/2021		
Act Notarial nr. 211, din 28/01/2021 emis de Vasilit Niculina (act administrativ nr 993 din 08.02.2021, emis de Primăria Poiana Stampei);		
B1	se notează POSESIA asupra imobilului 1) CHIFORESCU DOREL-TEODOR	A1
/		
Act Normativ nr. 7, din 13/03/1996 emis de PARLAMENTUL ROMANIEI;		
B2	Intabulare, drept de PROPRIETATE, dobandit prin Lege, cota actuala 1/1, cota initiala 1/1 1) NEIDENTIFICAT NEIDENTIFICAT	A1

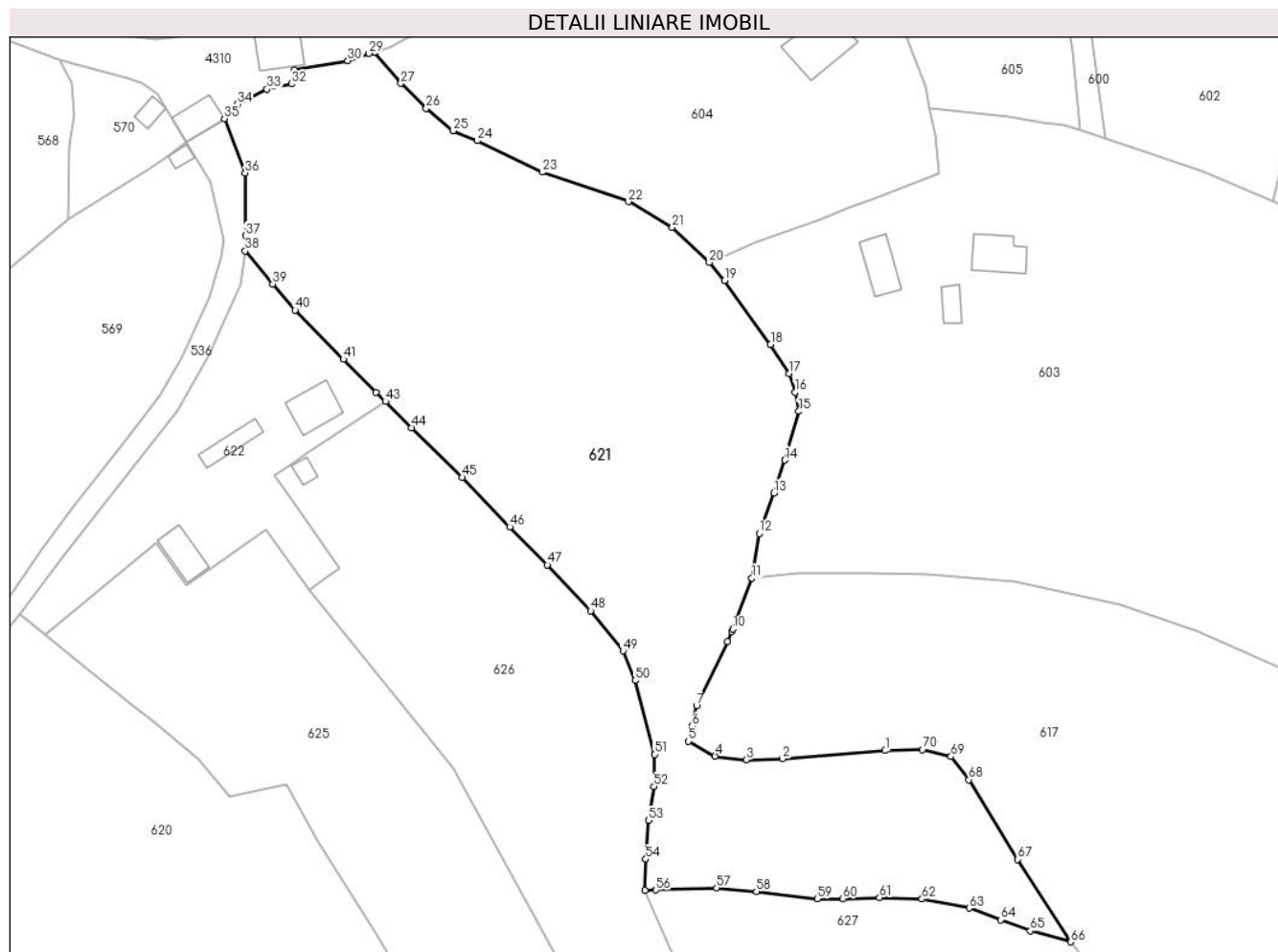
C. Partea III. SARCINI .

Inscrieri privind dezmembramintele dreptului de proprietate, drepturi reale de garanție și sarcini	Referințe
NU SUNT	

Teren

Nr cadastral	Suprafața (mp)*	Observații / Referințe
34069	Din acte: 12.695 Masurata: 12.630	

* Suprafața este determinată în planul de proiecție Stereo 70.



Date referitoare la teren

Crt	Categorie folosință	Intra vilan	Suprafața (mp)	Tarla	Parcelă	Nr. topo	Observații / Referințe
1	faneata	DA	10.010	-	-	-	Imprejmuit cu gard din lemn
2	faneata	NU	2.619	-	-	-	Imprejmuit cu gard din lemn

Lungime Segmente

1) Valorile lungimilor segmentelor sunt obținute din proiecție în plan.

Punct început	X / Y	Punct sfârșit	X / Y	Lungime segment	Punct început	X / Y	Punct sfârșit	X / Y	Lungime segment	Punct început	X / Y	Punct sfârșit	X / Y	Lungime segment
1	507.714,858 648.210,281	2	507.691,304 648.208,417	23.628	2	507.691,304 648.208,417	3	507.683,06 648.208,167	8.248	3	507.683,06 648.208,167	4	507.675,869 648.209,014	7.241
4	507.675,869 648.209,014	5	507.669,797 648.212,442	6.973	5	507.669,797 648.212,442	6	507.670,57 648.215,875	3.519	6	507.670,57 648.215,875	7	507.671,615 648.220,515	4.756
7	507.671,615 648.220,515	8	507.678,676 648.235,27	16.357	8	507.678,676 648.235,27	9	507.679,753 648.237,521	2.495	9	507.679,753 648.237,521	10	507.679,982 648.238,145	0.665
10	507.679,982 648.238,145	11	507.684,278 648.249,818	12.438	11	507.684,278 648.249,818	12	507.685,99 648.260,022	10.347	12	507.685,99 648.260,022	13	507.689,383 648.269,304	9.883

Punct început	X / Y	Punct sfârșit	X / Y	Lungime segment	Punct început	X / Y	Punct sfârșit	X / Y	Lungime segment	Punct început	X / Y	Punct sfârșit	X / Y	Lungime segment
13	507.689,383 648.269,304	14	507.691,833 648.276,794	7.881	14	507.691,833 648.276,794	15	507.695,046 648.287,995	11.653	15	507.695,046 648.287,995	16	507.694,247 648.292,368	4.445
16	507.694,247 648.292,368	17	507.692,874 648.296,609	4.458	17	507.692,874 648.296,609	18	507.688,577 648.303,315	7.965	18	507.688,577 648.303,315	19	507.678,045 648.317,934	18.018
19	507.678,045 648.317,934	20	507.674,511 648.322,07	5.44	20	507.674,511 648.322,07	21	507.666,029 648.330,12	11.694	21	507.666,029 648.330,12	22	507.655,986 648.335,976	11.626
22	507.655,986 648.335,976	23	507.636,257 648.342,766	20.865	23	507.636,257 648.342,766	24	507.621,358 648.349,944	16.538	24	507.621,358 648.349,944	25	507.615,794 648.352,209	6.007
25	507.615,794 648.352,209	26	507.609,67 648.357,353	7.998	26	507.609,67 648.357,353	27	507.603,874 648.363,109	8.169	27	507.603,874 648.363,109	28	507.597,858 648.370,216	9.311
28	507.597,858 648.370,216	29	507.596,543 648.369,977	1.337	29	507.596,543 648.369,977	30	507.591,689 648.368,296	5.137	30	507.591,689 648.368,296	31	507.579,445 648.366,228	12.417
31	507.579,445 648.366,228	32	507.578,743 648.362,98	3.323	32	507.578,743 648.362,98	33	507.573,157 648.361,759	5.718	33	507.573,157 648.361,759	34	507.566,392 648.358,317	7.59
34	507.566,392 648.358,317	35	507.563,417 648.354,992	4.462	35	507.563,417 648.354,992	36	507.568,164 648.342,557	13.31	36	507.568,164 648.342,557	37	507.568,27 648.328,226	14.331
37	507.568,27 648.328,226	38	507.568,163 648.324,731	3.497	38	507.568,163 648.324,731	39	507.574,47 648.317,11	9.892	39	507.574,47 648.317,11	40	507.579,646 648.311,151	7.893
40	507.579,646 648.311,151	41	507.590,672 648.299,955	15.714	41	507.590,672 648.299,955	42	507.598,151 648.292,406	10.627	42	507.598,151 648.292,406	43	507.600,329 648.290,232	3.077
43	507.600,329 648.290,232	44	507.606,329 648.284,241	8.479	44	507.606,329 648.284,241	45	507.617,895 648.272,851	16.233	45	507.617,895 648.272,851	46	507.628,811 648.261,503	15.746
46	507.628,811 648.261,503	47	507.637,43 648.252,804	12.246	47	507.637,43 648.252,804	48	507.647,36 648.242,293	14.46	48	507.647,36 648.242,293	49	507.654,756 648.233,13	11.775
49	507.654,756 648.233,13	50	507.657,523 648.226,326	7.345	50	507.657,523 648.226,326	51	507.661,979 648.209,433	17.471	51	507.661,979 648.209,433	52	507.661,868 648.202,046	7.388
52	507.661,868 648.202,046	53	507.660,631 648.194,287	7.857	53	507.660,631 648.194,287	54	507.659,966 648.185,392	8.92	54	507.659,966 648.185,392	55	507.659,806 648.178,281	7.113
55	507.659,806 648.178,281	56	507.662,3 648.178,371	2.496	56	507.662,3 648.178,371	57	507.676,23 648.178,872	13.939	57	507.676,23 648.178,872	58	507.685,352 648.177,996	9.164
58	507.685,352 648.177,996	59	507.699,315 648.176,311	14.064	59	507.699,315 648.176,311	60	507.705,122 648.176,36	5.807	60	507.705,122 648.176,36	61	507.713,555 648.176,628	8.437
61	507.713,555 648.176,628	62	507.723,257 648.176,293	9.708	62	507.723,257 648.176,293	63	507.734,143 648.174,232	11.079	63	507.734,143 648.174,232	64	507.741,37 648.171,537	7.713
64	507.741,37 648.171,537	65	507.748,106 648.169,006	7.196	65	507.748,106 648.169,006	66	507.757,398 648.166,49	9.627	66	507.757,398 648.166,49	67	507.745,18 648.185,387	22.503
67	507.745,18 648.185,387	68	507.734,016 648.203,625	21.384	68	507.734,016 648.203,625	69	507.729,92 648.208,921	6.695	69	507.729,92 648.208,921	70	507.723,375 648.210,541	6.743
70	507.723,375 648.210,541	1	507.714,858 648.210,281	8.521										

** Lungimile segmentelor sunt determinate în planul de proiecție Stereo 70 și sunt rotunjite la 1 milimetru.

*** Distanța dintre puncte este formată din segmente cumulate ce sunt mai mici decât valoarea 1 milimetru.

**DATE DESPRE IMOBILUL NR. 622**

Oficiul de Cadastru și Publicitate Imobiliară SUCEAVA
Biroul de Cadastru și Publicitate Imobiliară Vatra Dornei

A. Partea I. Descrierea imobilului

TEREN Intravilan

Nr. topografic:470/1_p

Adresa: Loc. Tataru, Str Tataru, Nr. 77, Jud. Suceava

Nr. Crt	Nr cadastral Nr. topografic	Suprafața* (mp)	Observații / Referințe
A1		2.564	Sector cadastral:12 Teren imprejmuit;

Construcții

Crt	Nr cadastral Nr. topografic	Adresa	Observații / Referințe
A1.1		Loc. Tataru, Str Tataru, Nr. 77, Jud. Suceava	Nr. niveluri:2; S. construita la sol:91 mp; S. construita desfasurata:182 mp;
A1.2		Loc. Tataru, Str Tataru, Nr. 77, Jud. Suceava	Nr. niveluri:1; S. construita la sol:74 mp; S. construita desfasurata:74 mp;
A1.3		Loc. Tataru, Str Tataru, Nr. 77, Jud. Suceava	Nr. niveluri:1; S. construita la sol:57 mp; S. construita desfasurata:57 mp;

B. Partea II. Proprietari și acte

Inscrieri privitoare la dreptul de proprietate și alte drepturi reale		Referințe
/		
Act Normativ nr. 7, din 13/03/1996 emis de PARLAMENTUL ROMANIEI;		
B1	Intabulare, drept de PROPRIETATE, dobandit prin Lege, cota actuala 1/1, cota initiala 1/1 1) NEIDENTIFICAT NEIDENTIFICAT	A1
Act Administrativ nr. 6315, din 23/08/2022 emis de PRIMARIA COMUNEI POIANA STAMPEI;		
B2	SE NOTEAZA POSESIA FAPTICA IN FAVOAREA LUI 1) CHIFORESCU OCTAVIA	A1
Act Administrativ nr. 2981, din 31/03/2023 emis de PRIMARIA COMUNEI POIANA STAMPEI;		
B3	Intabulare, drept de PROPRIETATE, dobandit prin Lege, cota actuala 1/1, cota initiala 1/1 1) CHIFORESCU OCTAVIA	A1.1, A1.2, A1.3

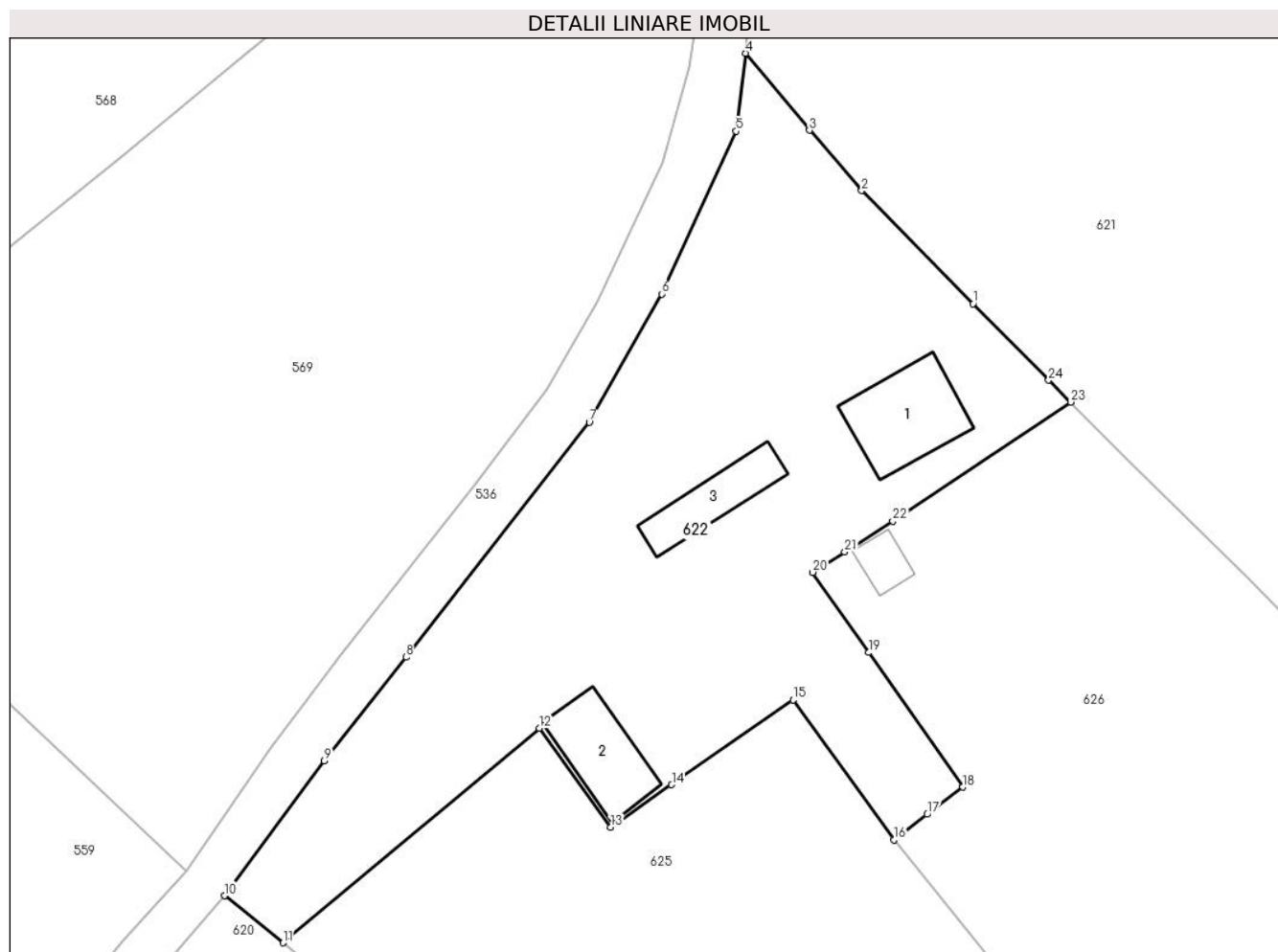
C. Partea III. SARCINI .

Inscrieri privind dezmembramintele dreptului de proprietate, drepturi reale de garanție și sarcini	Referințe
NU SUNT	

Teren

Nr cadastral	Suprafața (mp)*	Observații / Referințe
	2.564	

* Suprafața este determinată în planul de proiecție Stereo 70.



Date referitoare la teren

Crt	Categorie folosință	Intravilan	Suprafața (mp)	Tarla	Parcelă	Nr. topo	Observații / Referințe
1	curți constructii	DA	266	-	-	470/1_p	
2	curți constructii	DA	98	-	-	470/1_p	
3	faneata	DA	2.054	-	-	470/1_p	
4	arabil	DA	145	-	-	470/1_p	

Date referitoare la construcții

Crt	Număr	Destinație construcție	Supraf. (mp)	Situație juridică	Observații / Referințe
A1.1		construcții de locuințe	91	Cu acte	Nr. niveluri:2; S. construita la sol:91 mp; S. construita desfasurata:182 mp;
A1.2		construcții anexa	74	Cu acte	Nr. niveluri:1; S. construita la sol:74 mp; S. construita desfasurata:74 mp;
A1.3		construcții anexa	57	Cu acte	Nr. niveluri:1; S. construita la sol:57 mp; S. construita desfasurata:57 mp;

Lungime Segmente

1) Valorile lungimilor segmentelor sunt obținute din proiecție în plan.

Punct început	X / Y	Punct sfârșit	X / Y	Lungime segment (** (m)
1	507.590,672 648.299,955	2	507.579,646 648.311,151	15.714
3	507.574,47 648.317,11	4	507.568,163 648.324,731	9.892
5	507.567,221 648.317,016	6	507.559,848 648.300,916	17.708
7	507.552,684 648.288,231	8	507.534,555 648.265,009	29.461
9	507.526,468 648.254,747	10	507.516,601 648.241,409	16.591
11	507.522,396 648.236,763	12	507.547,722 648.257,964	33.029
13	507.554,795 648.248,18	14	507.560,841 648.252,39	7.367
15	507.572,871 648.260,766	16	507.582,826 648.246,939	17.038
17	507.586,126 648.249,466	18	507.589,651 648.252,165	4.44
19	507.580,354 648.265,465	20	507.574,814 648.273,389	9.669
21	507.577,966 648.275,402	22	507.582,722 648.278,451	5.649
23	507.600,329 648.290,232	24	507.598,151 648.292,406	3.077

Punct început	X / Y	Punct sfârșit	X / Y	Lungime segment (** (m)
2	507.579,646 648.311,151	3	507.574,47 648.317,11	7.893
4	507.568,163 648.324,731	5	507.567,221 648.317,016	7.772
6	507.559,848 648.300,916	7	507.552,684 648.288,231	14.568
8	507.534,555 648.265,009	9	507.526,468 648.254,747	13.066
10	507.516,601 648.241,409	11	507.522,396 648.236,763	7.427
12	507.547,722 648.257,964	13	507.554,795 648.248,18	12.073
14	507.560,841 648.252,39	15	507.572,871 648.260,766	14.659
16	507.582,826 648.246,939	17	507.586,126 648.249,466	4.156
18	507.589,651 648.252,165	19	507.580,354 648.265,465	16.227
20	507.574,814 648.273,389	21	507.577,966 648.275,402	3.74
22	507.582,722 648.278,451	23	507.600,329 648.290,232	21.185
24	507.598,151 648.292,406	1	507.590,672 648.299,955	10.627

** Lungimile segmentelor sunt determinate în planul de proiecție Stereo 70 și sunt rotunjite la 1 milimetru.

*** Distanța dintre puncte este formată din segmente cumulate ce sunt mai mici decât valoarea 1 milimetru.

**DATE DESPRE IMOBILUL NR. 623**

Oficiul de Cadastru și Publicitate Imobiliară SUCEAVA
Biroul de Cadastru și Publicitate Imobiliară Vatra Dornei

A. Partea I. Descrierea imobilului

TEREN Extravilan

Adresa: Jud. Suceava, sat Tataru

Nr. Crt	Nr cadastral Nr. topografic	Suprafața* (mp)	Observații / Referințe
A1	32360	13.730	Sector cadastral:12 Teren neimprejmuit;

B. Partea II. Proprietari și acte

Inscrieri privitoare la dreptul de proprietate și alte drepturi reale		Referințe
12979 / 09/09/2020		
Act Notarial nr. 719, din 08/09/2020 emis de Paziuc Camelia;		
B4	Intabulare, drept de PROPRIETATE, bun comun în devălmășie, dobândit prin Convenție, cota actuala 1/1, cota initiala 1/1 1) FLOREA ALEXANDRU 2) FLOREA LUMINIȚA	A1

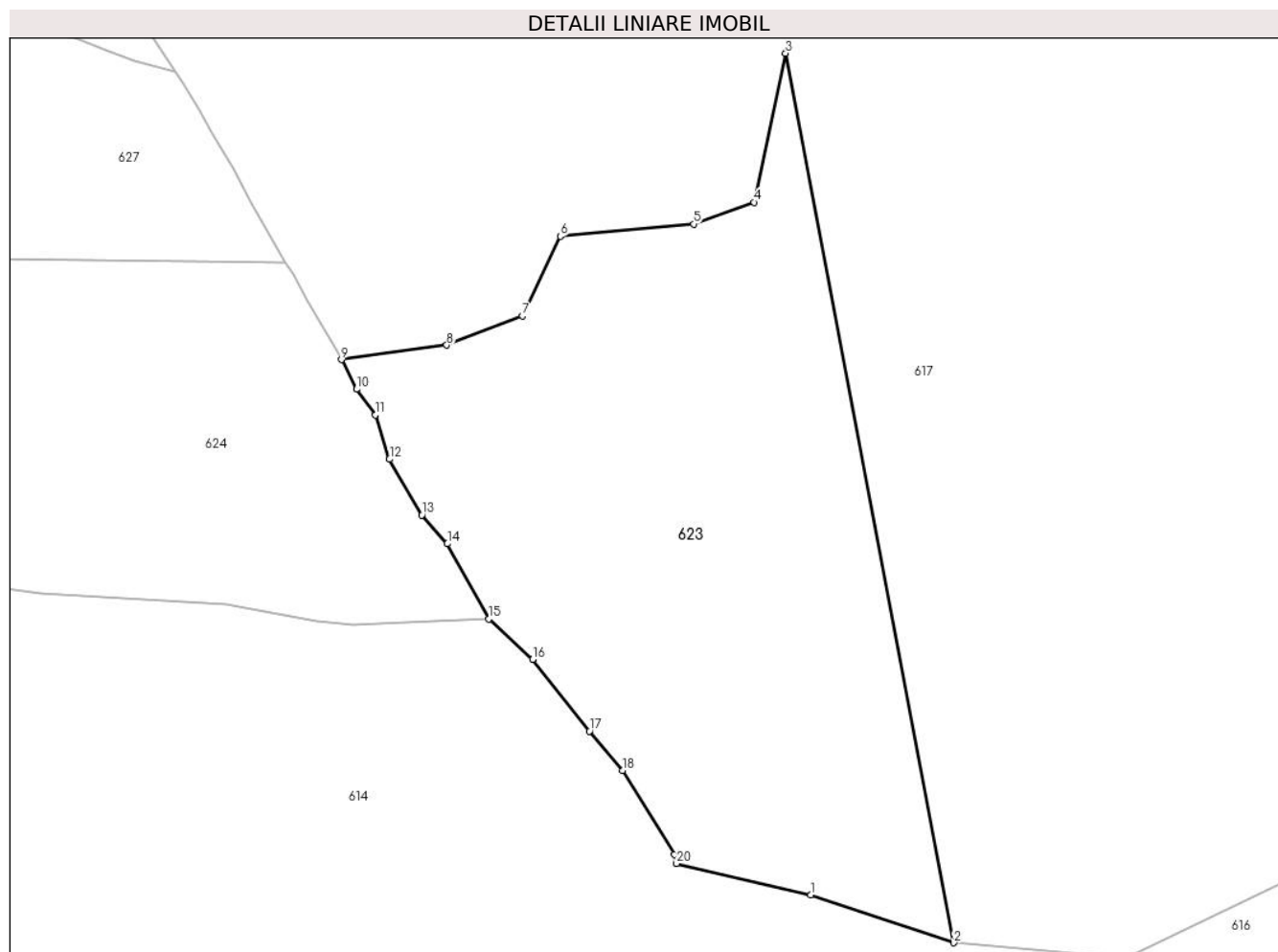
C. Partea III. SARCINI

Inscrieri privind dezmembramintele dreptului de proprietate, drepturi reale de garanție și sarcini		Referințe
5034 / 04/04/2019		
Act Notarial nr. 695, din 03/04/2019 emis de Rotaru RAUL- GABRIEL;		
C2	se notează radierea dreptului de ipotecă	A1

Teren

Nr cadastral	Suprafața (mp)*	Observații / Referințe
32360	13.730	

* Suprafața este determinată în planul de proiecție Stereo 70.



Date referitoare la teren

Crt	Categorie folosință	Intra vilan	Suprafața (mp)	Tarla	Parcelă	Nr. topo	Observații / Referințe
1	faneata	NU	13.730	-	-	-	Imobil împrejmuit partial cu gard.

Lungime Segmente

1) Valorile lungimilor segmentelor sunt obținute din proiecție în plan.

Punct început	X / Y	Punct sfârșit	X / Y	Lungime segment (** (m)
1	507.905,081 647.975,443	2	507.938,329 647.964,364	35.045
2	507.938,329 647.964,364	3	507.899,253 648.170,812	210.114
3	507.899,253 648.170,812	4	507.891,916 648.136,245	35.337
4	507.891,916 648.136,245	5	507.877,86 648.131,192	14.937
5	507.877,86 648.131,192	6	507.846,907 648.128,349	31.083

Punct început	X / Y	Punct sfârşit	X / Y	Lungime segment (** (m)
6	507.846,907 648.128,349	7	507.838,117 648.109,883	20.451
7	507.838,117 648.109,883	8	507.820,533 648.103,081	18.854
8	507.820,533 648.103,081	9	507.796,08 648.099,719	24.683
9	507.796,08 648.099,719	10	507.799,592 648.092,835	7.728
10	507.799,592 648.092,835	11	507.803,992 648.086,898	7.39
11	507.803,992 648.086,898	12	507.807,243 648.076,574	10.824
12	507.807,243 648.076,574	13	507.814,742 648.063,604	14.982
13	507.814,742 648.063,604	14	507.820,677 648.056,974	8.898
14	507.820,677 648.056,974	15	507.830,304 648.039,478	19.97
15	507.830,304 648.039,478	16	507.840,471 648.030,114	13.822
16	507.840,471 648.030,114	17	507.853,687 648.013,497	21.232
17	507.853,687 648.013,497	18	507.861,364 648.004,315	11.969
18	507.861,364 648.004,315	19	507.873,487 647.984,821	22.956
19	507.873,487 647.984,821	20	507.873,918 647.982,761	2.105
20	507.873,918 647.982,761	1	507.905,081 647.975,443	32.011

** Lungimile segmentelor sunt determinate în planul de proiecție Stereo 70 și sunt rotunjite la 1 milimetru.

*** Distanța dintre puncte este formată din segmente cumulate ce sunt mai mici decât valoarea 1 milimetru.

**DATE DESPRE IMOBILUL NR. 624**

Oficiul de Cadastru și Publicitate Imobiliară SUCEAVA
 Biroul de Cadastru și Publicitate Imobiliară Vatra Dornei

A. Partea I. Descrierea imobilului

TEREN Necunoscut

Nr. topografic:4850/132

Adresa: Loc. Tataru, Jud. Suceava

Nr. Crt	Nr cadastral Nr. topografic	Suprafața* (mp)	Observații / Referințe
A1		11.120	Sector cadastral:12 Teren neimprejmuit; nr. top. 480/132 parte (CFv 327 - CFE 31672);

B. Partea II. Proprietari și acte

Inscrieri privitoare la dreptul de proprietate și alte drepturi reale	Referințe
/	
Act Normativ nr. 7, din 13/03/1996 emis de PARLAMENTUL ROMANIEI;	
B1	A1
Intabulare, drept de PROPRIETATE, dobandit prin Lege, cota actuala 1/1, cota initiala 1/1 1) NEIDENTIFICAT NEIDENTIFICAT	
Act Administrativ nr. 6312, din 23/08/2022 emis de PRIMARIA COMUNEI POIANA STAMPEI;	
B2	A1
SE NOTEAZA POSESIA FAPTICA IN FAVOAREA LUI 1) CHIFORESCU OCTAVIA	

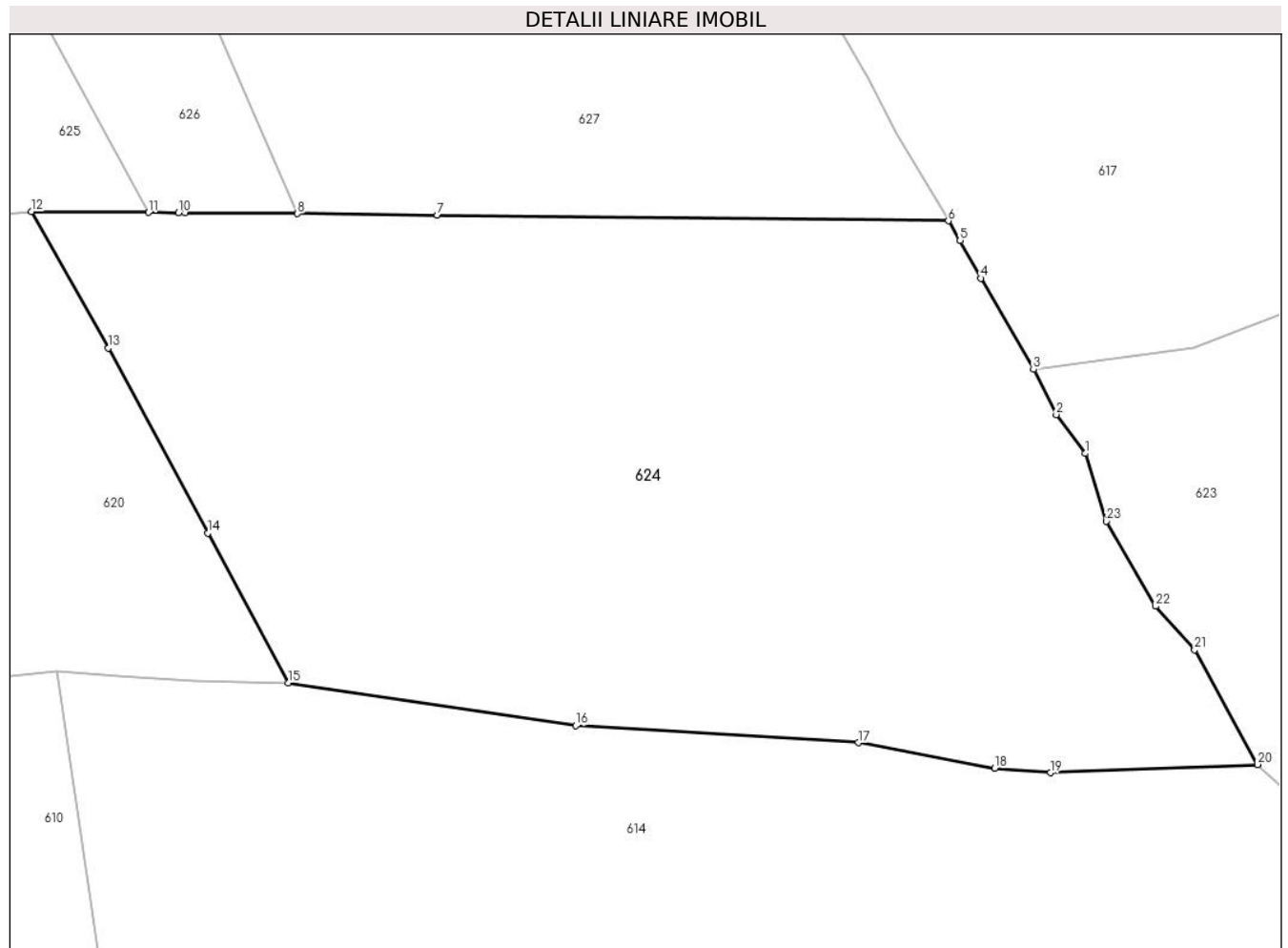
C. Partea III. SARCINI .

Inscrieri privind dezmembramintele dreptului de proprietate, drepturi reale de garanție și sarcini	Referințe
NU SUNT	

Teren

Nr cadastral	Suprafața (mp)*	Observații / Referințe
	11.120	nr. top. 480/132 parte (CFv 327 - CFE 31672);

* Suprafața este determinată în planul de proiecție Stereo 70.



Date referitoare la teren

Crt	Categorie folosință	Intravilan	Suprafața (mp)	Tarla	Parcelă	Nr. topo	Observații / Referințe
1	pasune	NU	10.549	-	-	-	
2	pasune	DA	571	-	-	-	

Lungime Segmente

1) Valorile lungimilor segmentelor sunt obținute din proiecție în plan.

Punct început	X / Y	Punct sfârșit	X / Y	Lungime segment (** (m)
1	507.803,992 648.086,898	2	507.799,592 648.092,835	7.39
3	507.796,08 648.099,719	4	507.788,05 648.113,617	16.051
5	507.784,867 648.119,366	6	507.783,093 648.122,362	3.482
7	507.705,084 648.123,236	8	507.683,74 648.123,476	21.345

Punct început	X / Y	Punct sfârșit	X / Y	Lungime segment (** (m)
2	507.799,592 648.092,835	3	507.796,08 648.099,719	7.728
4	507.788,05 648.113,617	5	507.784,867 648.119,366	6.571
6	507.783,093 648.122,362	7	507.705,084 648.123,236	78.014
8	507.683,74 648.123,476	9	507.666,533 648.123,622	17.208

Punct început	X / Y	Punct sfârșit	X / Y	Lungime segment (** (m)
9	507.666,533 648.123,622	10	507.665,535 648.123,63	0.998
11	507.660,982 648.123,664	12	507.643,103 648.123,796	17.879
13	507.654,852 648.102,974	14	507.670,026 648.074,759	32.036
15	507.682,312 648.051,915	16	507.726,189 648.045,402	44.358
17	507.769,33 648.042,824	18	507.790,193 648.038,898	21.229
19	507.798,683 648.038,243	20	507.830,304 648.039,478	31.645
21	507.820,677 648.056,974	22	507.814,742 648.063,604	8.898
23	507.807,243 648.076,574	1	507.803,992 648.086,898	10.824

Punct început	X / Y	Punct sfârșit	X / Y	Lungime segment (** (m)
10	507.665,535 648.123,63	11	507.660,982 648.123,664	4.553
12	507.643,103 648.123,796	13	507.654,852 648.102,974	23.908
14	507.670,026 648.074,759	15	507.682,312 648.051,915	25.938
16	507.726,189 648.045,402	17	507.769,33 648.042,824	43.218
18	507.790,193 648.038,898	19	507.798,683 648.038,243	8.515
20	507.830,304 648.039,478	21	507.820,677 648.056,974	19.97
22	507.814,742 648.063,604	23	507.807,243 648.076,574	14.982

** Lungimile segmentelor sunt determinate în planul de proiecție Stereo 70 și sunt rotunjite la 1 milimetru.

*** Distanța dintre puncte este formată din segmente cumulate ce sunt mai mici decât valoarea 1 milimetru.

**DATE DESPRE IMOBILUL NR. 625**

Oficiul de Cadastru și Publicitate Imobiliară SUCEAVA
Biroul de Cadastru și Publicitate Imobiliară Vatra Dornei

A. Partea I. Descrierea imobilului

TEREN Intravilan

Nr. topografic:470/1,470/3_p

Adresa: Loc. Tataru, Jud. Suceava

Nr. Crt	Nr cadastral Nr. topografic	Suprafața* (mp)	Observații / Referințe
A1		6.053	Sector cadastral:12 Teren imprejmuit; nr. top. 470/1 parte (CFv 31 - CFE 31797)

B. Partea II. Proprietari și acte

Inscrieri privitoare la dreptul de proprietate și alte drepturi reale	Referințe
/	
Act Normativ nr. 7, din 13/03/1996 emis de PARLAMENTUL ROMANIEI;	
B1	A1
Intabulare, drept de PROPRIETATE, dobandit prin Lege, cota actuala 1/1, cota initiala 1/1 1) NEIDENTIFICAT NEIDENTIFICAT	
Act Administrativ nr. 6316, din 23/08/2022 emis de PRIMARIA COMUNEI POIANA STAMPEI;	
B2	A1
SE NOTEAZA POSESIA FAPTICA IN FAVOAREA LUI 1) IVAN LAURA-MARIA	

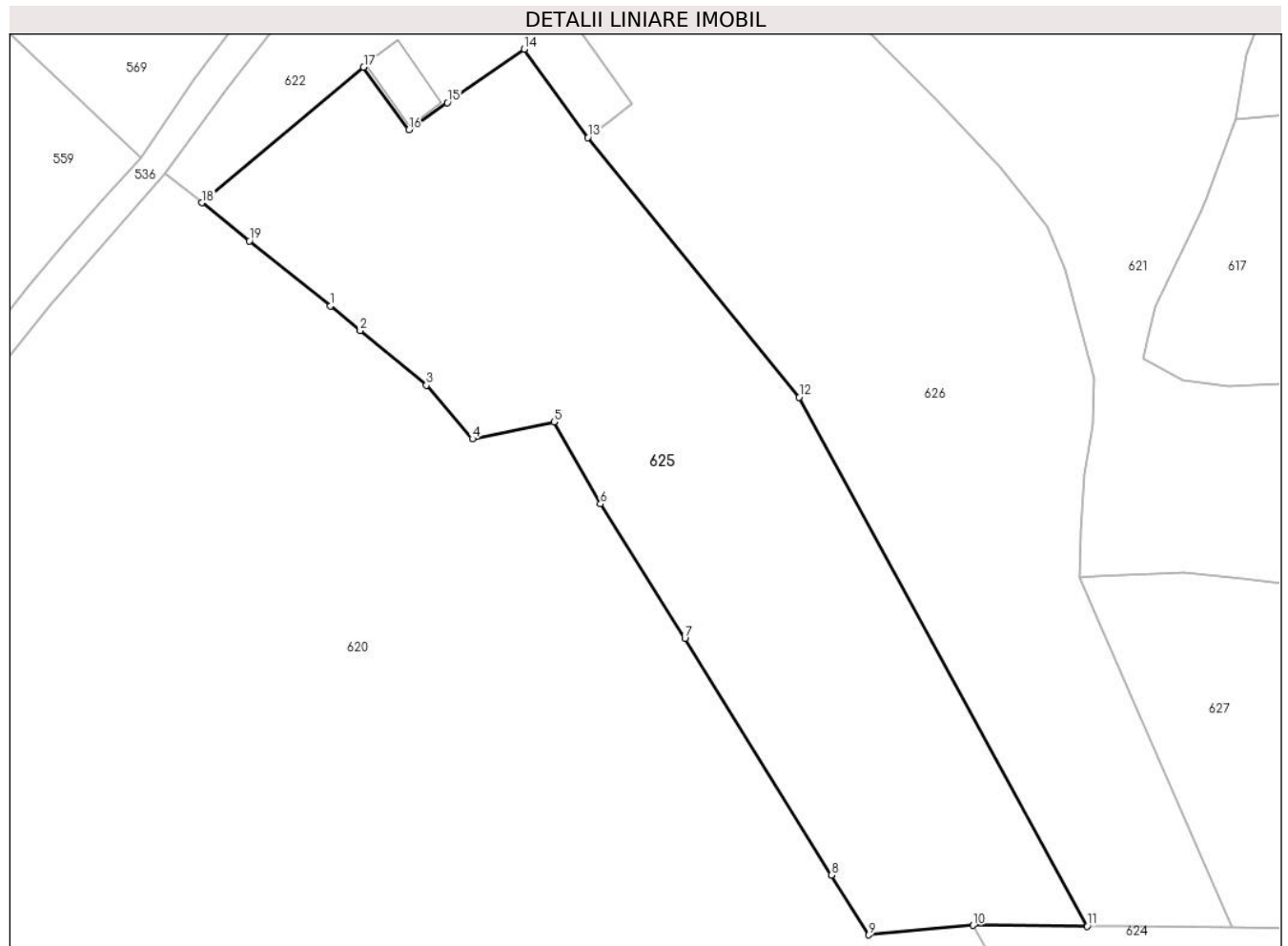
C. Partea III. SARCINI .

Inscrieri privind dezmembramintele dreptului de proprietate, drepturi reale de garanție și sarcini	Referințe
NU SUNT	

Teren

Nr cadastral	Suprafața (mp)*	Observații / Referințe
	6.053	nr. top. 470/1 parte (CFv 31 - CFE 31797)

* Suprafața este determinată în planul de proiecție Stereo 70.



Date referitoare la teren

Crt	Categorie folosință	Intravilan	Suprafața (mp)	Tarla	Parcelă	Nr. topo	Observații / Referințe
1	arabil	DA	169	-	-	470/1, 470/3_p	
2	faneata	DA	5.884	-	-	-	

Lungime Segmente

1) Valorile lungimilor segmentelor sunt obținute din proiecție în plan.

Punct început	X / Y	Punct sfârșit	X / Y	Lungime segment (** (m)
1	507.542,536 648.220,615	2	507.547,185 648.216,783	6.025
2	507.547,185 648.216,783	3	507.557,541 648.208,248	13.42
3	507.557,541 648.208,248	4	507.564,746 648.199,86	11.058
4	507.564,746 648.199,86	5	507.577,533 648.202,503	13.057

Punct început	X / Y	Punct sfârșit	X / Y	Lungime segment (** (m)
5	507.577,533 648.202,503	6	507.584,787 648.189,664	14.747
6	507.584,787 648.189,664	7	507.597,994 648.168,623	24.842
7	507.597,994 648.168,623	8	507.620,929 648.131,678	43.485
8	507.620,929 648.131,678	9	507.626,776 648.122,314	11.04
9	507.626,776 648.122,314	10	507.643,103 648.123,796	16.394
10	507.643,103 648.123,796	11	507.660,982 648.123,664	17.879
11	507.660,982 648.123,664	12	507.615,874 648.206,35	94.19
12	507.615,874 648.206,35	13	507.582,826 648.246,939	52.342
13	507.582,826 648.246,939	14	507.572,871 648.260,766	17.038
14	507.572,871 648.260,766	15	507.560,841 648.252,39	14.659
15	507.560,841 648.252,39	16	507.554,795 648.248,18	7.367
16	507.554,795 648.248,18	17	507.547,722 648.257,964	12.073
17	507.547,722 648.257,964	18	507.522,396 648.236,763	33.029
18	507.522,396 648.236,763	19	507.529,833 648.230,799	9.533
19	507.529,833 648.230,799	1	507.542,536 648.220,615	16.281

** Lungimile segmentelor sunt determinate în planul de proiecție Stereo 70 și sunt rotunjite la 1 milimetru.

*** Distanța dintre puncte este formată din segmente cumulate ce sunt mai mici decât valoarea 1 milimetru.

**DATE DESPRE IMOBILUL NR. 626**

Oficiul de Cadastru și Publicitate Imobiliară SUCEAVA
Biroul de Cadastru și Publicitate Imobiliară Vatra Dornei

A. Partea I. Descrierea imobilului

TEREN Necunoscut

Nr. topografic:470/1,470/3_p

Adresa: Loc. Tataru, Jud. Suceava

Nr. Crt	Nr cadastral Nr. topografic	Suprafața* (mp)	Observații / Referințe
A1		6.336	Sector cadastral:12 Teren imprejmuit; nr. top. 470/1 parte (CFv 31 - CFE 31797)

Construcții

Crt	Nr cadastral Nr. topografic	Adresa	Observații / Referințe
A1.1		Loc. Tataru, Jud. Suceava	Nr. niveluri:2; S. construita la sol:21 mp; S. construita desfasurata:42 mp;

B. Partea II. Proprietari și acte

Inscrieri privitoare la dreptul de proprietate și alte drepturi reale		Referințe
/		
Act Normativ nr. 7, din 13/03/1996 emis de PARLAMENTUL ROMANIEI;		
B1	Intabulare, drept de PROPRIETATE, dobandit prin Lege, cota actuala 1/1, cota initiala 1/1 1) NEIDENTIFICAT NEIDENTIFICAT	A1
Act Administrativ nr. 7375, din 27/09/2022 emis de PRIMARIA COMUNEI POIANA STAMPEI;		
B2	SE NOTEAZA POSESIA FAPTICA IN FAVOAREA LUI 1) CHIFORESCU PETRICA	A1
Act Administrativ nr. 2981, din 31/03/2023 emis de PRIMARIA COMUNEI POIANA STAMPEI;		
B3	Intabulare, drept de PROPRIETATE, dobandit prin Lege, cota actuala 1/1, cota initiala 1/1 1) CHIFORESCU PETRICA	A1.1

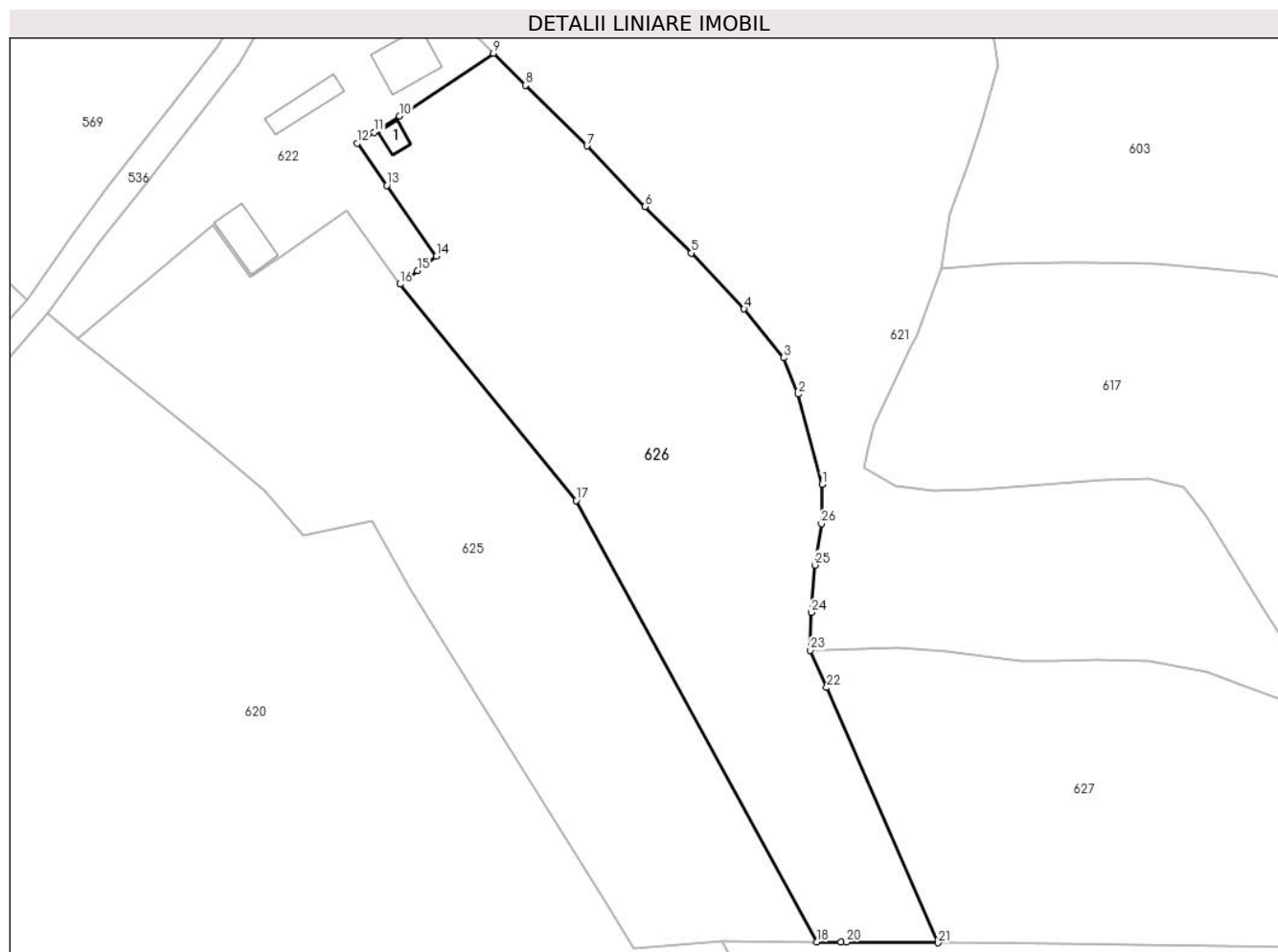
C. Partea III. SARCINI .

Inscrieri privind dezmembramintele dreptului de proprietate, drepturi reale de garanție și sarcini	Referințe
NU SUNT	

Teren

Nr cadastral	Suprafața (mp)*	Observații / Referințe
	6.336	nr. top. 470/1 parte (CFv 31 - CFE 31797)

* Suprafața este determinată în planul de proiecție Stereo 70.



Date referitoare la teren

Crt	Categorie folosință	Intravilan	Suprafața (mp)	Tarla	Parcelă	Nr. topo	Observații / Referințe
1	curți constructii	DA	34	-	-	470/1, 470/3_p	
2	arabil	DA	168	-	-	-	
3	faneata	DA	5.723	-	-	-	
4	faneata	NU	410	-	-	-	

Date referitoare la construcții

Crt	Număr	Destinație construcție	Supraf. (mp)	Situație juridică	Observații / Referințe
A1.1		construcții de locuințe	21	Cu acte	Nr. niveluri:2; S. construita la sol:21 mp; S. construita desfasurata:42 mp;

Lungime Segmente

1) Valorile lungimilor segmentelor sunt obținute din proiecție în plan.

Punct început	X / Y	Punct sfârșit	X / Y	Lungime segment (** (m)	Punct început	X / Y	Punct sfârșit	X / Y	Lungime segment (** (m)
1	507.661,979 648.209,433	2	507.657,523 648.226,326	17.471	2	507.657,523 648.226,326	3	507.654,756 648.233,13	7.345

Punct început	X / Y	Punct sfârșit	X / Y	Lungime segment (** (m))
3	507.654,756 648.233,13	4	507.647,36 648.242,293	11.775
5	507.637,43 648.252,804	6	507.628,811 648.261,503	12.246
7	507.617,895 648.272,851	8	507.606,329 648.284,241	16.233
9	507.600,329 648.290,232	10	507.582,722 648.278,451	21.185
11	507.577,966 648.275,402	12	507.574,814 648.273,389	3.74
13	507.580,354 648.265,465	14	507.589,651 648.252,165	16.227
15	507.586,126 648.249,466	16	507.582,826 648.246,939	4.156
17	507.615,874 648.206,35	18	507.660,982 648.123,664	94.19
19	507.665,535 648.123,63	20	507.666,533 648.123,622	0.998
21	507.683,74 648.123,476	22	507.662,846 648.171,321	52.208
23	507.659,806 648.178,281	24	507.659,966 648.185,392	7.113
25	507.660,631 648.194,287	26	507.661,868 648.202,046	7.857

Punct început	X / Y	Punct sfârșit	X / Y	Lungime segment (** (m))
4	507.647,36 648.242,293	5	507.637,43 648.252,804	14.46
6	507.628,811 648.261,503	7	507.617,895 648.272,851	15.746
8	507.606,329 648.284,241	9	507.600,329 648.290,232	8.479
10	507.582,722 648.278,451	11	507.577,966 648.275,402	5.649
12	507.574,814 648.273,389	13	507.580,354 648.265,465	9.669
14	507.589,651 648.252,165	15	507.586,126 648.249,466	4.44
16	507.582,826 648.246,939	17	507.615,874 648.206,35	52.342
18	507.660,982 648.123,664	19	507.665,535 648.123,63	4.553
20	507.666,533 648.123,622	21	507.683,74 648.123,476	17.208
22	507.662,846 648.171,321	23	507.659,806 648.178,281	7.595
24	507.659,966 648.185,392	25	507.660,631 648.194,287	8.92
26	507.661,868 648.202,046	1	507.661,979 648.209,433	7.388

** Lungimile segmentelor sunt determinate în planul de proiecție Stereo 70 și sunt rotunjite la 1 milimetru.

*** Distanța dintre puncte este formată din segmente cumulate ce sunt mai mici decât valoarea 1 milimetru.

**DATE DESPRE IMOBILUL NR. 627**

Oficiul de Cadastru și Publicitate Imobiliară SUCEAVA
 Biroul de Cadastru și Publicitate Imobiliară Vatra Dornei

A. Partea I. Descrierea imobilului

TEREN Necunoscut

Nr. topografic:4850/235_p

Adresa: Loc. Tataru, Jud. Suceava

Nr. Crt	Nr cadastral Nr. topografic	Suprafața* (mp)	Observații / Referințe
A1		5.021	Sector cadastral:12 Teren imprejmuit; nr. top. 480/285 parte (CFv - CFE 31673)

B. Partea II. Proprietari și acte

Inscrieri privitoare la dreptul de proprietate și alte drepturi reale	Referințe
/	
Act Normativ nr. 7, din 13/03/1996 emis de PARLAMENTUL ROMANIEI;	
B1	A1
Intabulare, drept de PROPRIETATE, dobandit prin Lege, cota actuala 1/1, cota initiala 1/1 1) NEIDENTIFICAT NEIDENTIFICAT	
Act Administrativ nr. 6314, din 23/08/2022 emis de PRIMARIA COMUNEI POIANA STAMPEI;	
B2	A1
SE NOTEAZA POSESIA FAPTICA IN FAVOAREA LUI 1) CHIFORESCU OCTAVIA	

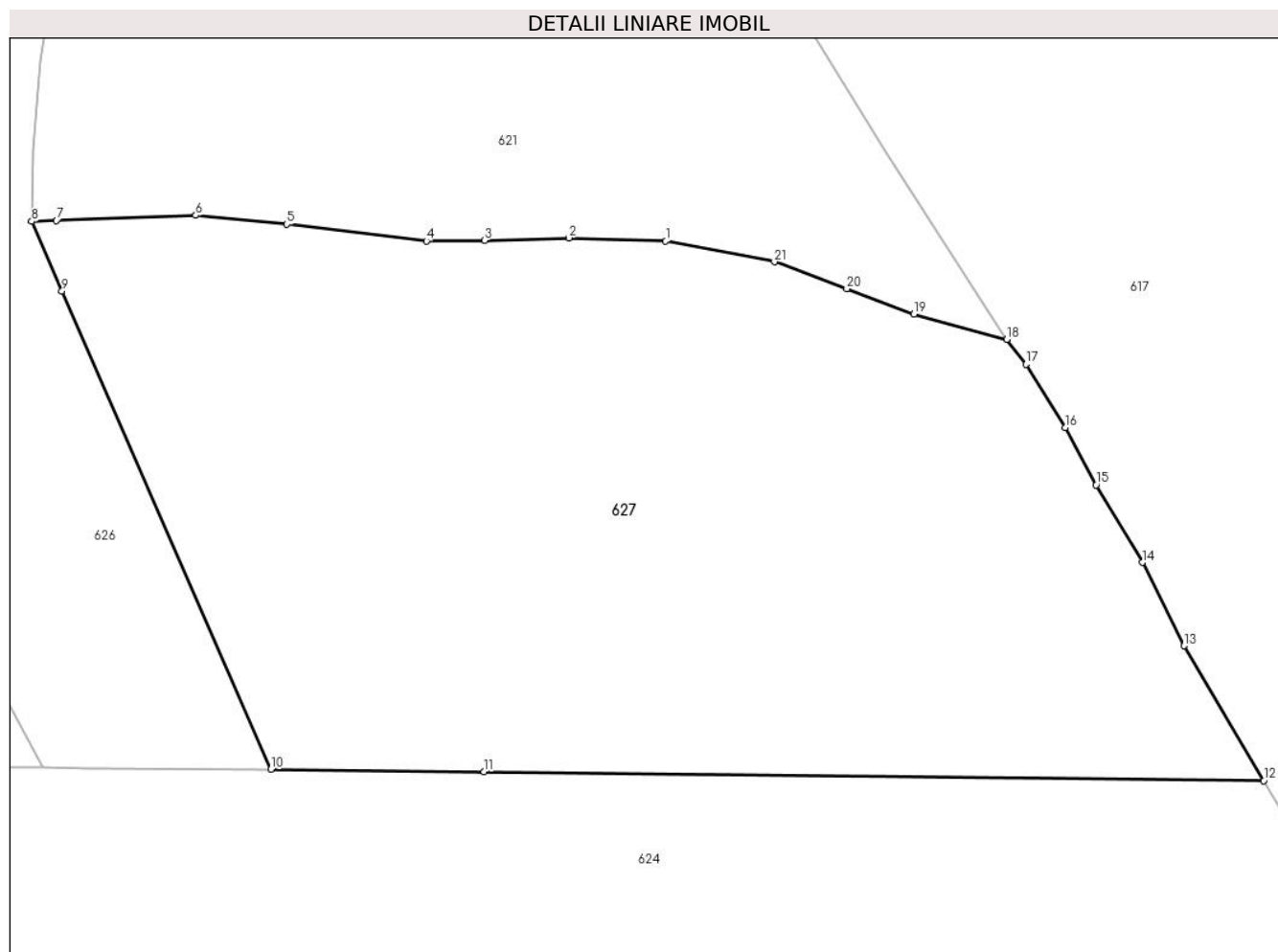
C. Partea III. SARCINI .

Inscrieri privind dezmembramintele dreptului de proprietate, drepturi reale de garanție și sarcini	Referințe
NU SUNT	

Teren

Nr cadastral	Suprafața (mp)*	Observații / Referințe
	5.021	nr. top. 480/285 parte (CFv - CFE 31673)

* Suprafața este determinată în planul de proiecție Stereo 70.



Date referitoare la teren

Crt	Categorie folosință	Intravilan	Suprafața (mp)	Tarla	Parcelă	Nr. topo	Observații / Referințe
1	faneata	NU	5.012	-	-	4850/235_p	
2	faneata	DA	9	-	-	4850/235_p	

Lungime Segmente

1) Valorile lungimilor segmentelor sunt obținute din proiecție în plan.

Punct început	X / Y	Punct sfârșit	X / Y	Lungime segment (** (m))
1	507.723,257 648.176,293	2	507.713,555 648.176,628	9.708
3	507.705,122 648.176,36	4	507.699,315 648.176,311	5.807
5	507.685,352 648.177,996	6	507.676,23 648.178,872	9.164
7	507.662,3 648.178,371	8	507.659,806 648.178,281	2.496

Punct început	X / Y	Punct sfârșit	X / Y	Lungime segment (** (m))
2	507.713,555 648.176,628	3	507.705,122 648.176,36	8.437
4	507.699,315 648.176,311	5	507.685,352 648.177,996	14.064
6	507.676,23 648.178,872	7	507.662,3 648.178,371	13.939
8	507.659,806 648.178,281	9	507.662,846 648.171,321	7.595

Punct început	X / Y	Punct sfârșit	X / Y	Lungime segment (** (m)
9	507.662,846 648.171,321	10	507.683,74 648.123,476	52.208
11	507.705,084 648.123,236	12	507.783,093 648.122,362	78.014
13	507.775,112 648.135,841	14	507.770,936 648.144,17	9.317
15	507.766,308 648.151,923	16	507.763,264 648.157,677	6.51
17	507.759,302 648.163,978	18	507.757,398 648.166,49	3.152
19	507.748,106 648.169,006	20	507.741,37 648.171,537	7.196
21	507.734,143 648.174,232	1	507.723,257 648.176,293	11.079

Punct început	X / Y	Punct sfârșit	X / Y	Lungime segment (** (m)
10	507.683,74 648.123,476	11	507.705,084 648.123,236	21.345
12	507.783,093 648.122,362	13	507.775,112 648.135,841	15.665
14	507.770,936 648.144,17	15	507.766,308 648.151,923	9.029
16	507.763,264 648.157,677	17	507.759,302 648.163,978	7.443
18	507.757,398 648.166,49	19	507.748,106 648.169,006	9.627
20	507.741,37 648.171,537	21	507.734,143 648.174,232	7.713

** Lungimile segmentelor sunt determinate în planul de proiecție Stereo 70 și sunt rotunjite la 1 milimetru.

*** Distanța dintre puncte este formată din segmente cumulate ce sunt mai mici decât valoarea 1 milimetru.

**DATE DESPRE IMOBILUL NR. 628**

Oficiul de Cadastru și Publicitate Imobiliară SUCEAVA
Biroul de Cadastru și Publicitate Imobiliară Vatra Dornei

A. Partea I. Descrierea imobilului

TEREN Intravilan

Adresa: Loc. Tataru, Jud. Suceava

Nr. Crt	Nr cadastral Nr. topografic	Suprafața* (mp)	Observații / Referințe
A1		10.362	Sector cadastral:12 Teren neimprejmuit; nr. top. 480/386 (CFv 266 - CFE 30106) ;

B. Partea II. Proprietari și acte

Inscrieri privitoare la dreptul de proprietate și alte drepturi reale		Referințe
/		
Act Normativ nr. 7, din 13/03/1996 emis de PARLAMENTUL ROMANIEI;		
B1	Intabulare, drept de PROPRIETATE, dobândit prin Lege, cota actuala 1/1, cota initiala 1/1 1) NEIDENTIFICAT NEIDENTIFICAT	A1
Act Administrativ nr. 6284, din 22/08/2022 emis de PRIMARIA COMUNEI POIANA STAMPEI;		
B2	SE NOTEAZA POSESIA FAPTICA IN FAVOAREA LUI 1) CIUBOTARU GHEORGHE	A1

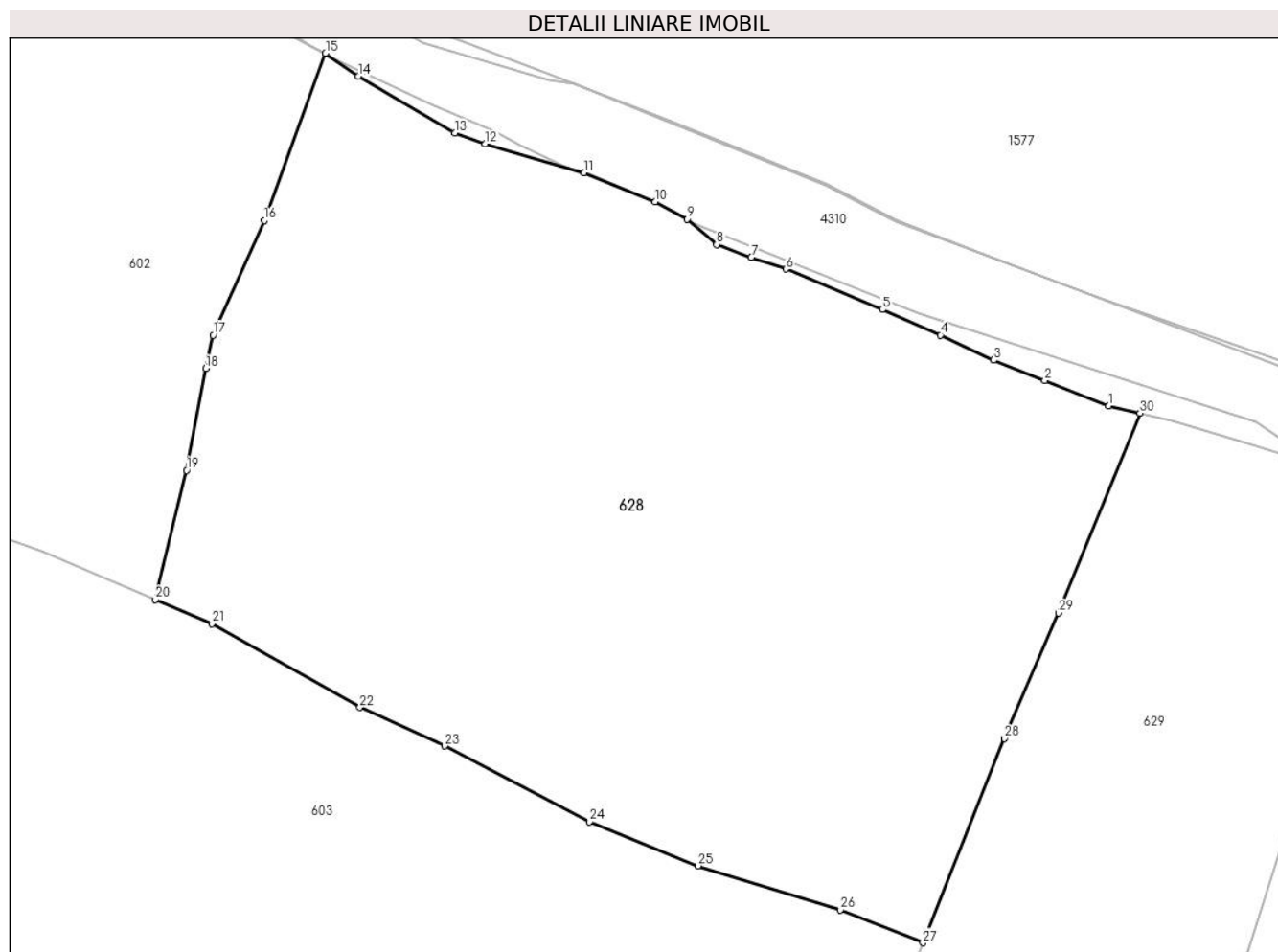
C. Partea III. SARCINI .

Inscrieri privind dezmembramintele dreptului de proprietate, drepturi reale de garanție și sarcini	Referințe
NU SUNT	

Teren

Nr cadastral	Suprafața (mp)*	Observații / Referințe
	10.362	nr. top. 480/386 (CFv 266 - CFE 30106) ;

* Suprafața este determinată în planul de proiecție Stereo 70.



Date referitoare la teren

Crt	Categorie folosință	Intra vilan	Suprafața (mp)	Tarla	Parcelă	Nr. topo	Observații / Referințe
1	faneata	DA	10.362	-	-	-	

Lungime Segmente

1) Valorile lungimilor segmentelor sunt obținute din proiecție în plan.

Punct început	X / Y	Punct sfârșit	X / Y	Lungime segment (** (m)
1	507.940,919 648.363,987	2	507.931,744 648.367,621	9.868
3	507.924,384 648.370,532	4	507.916,735 648.374,14	8.457
5	507.908,378 648.377,797	6	507.894,492 648.383,616	15.056
7	507.889,515 648.385,342	8	507.884,512 648.387,151	5.32
9	507.880,317 648.390,807	10	507.875,66 648.393,309	5.287

Punct început	X / Y	Punct sfârșit	X / Y	Lungime segment (** (m)
2	507.931,744 648.367,621	3	507.924,384 648.370,532	7.915
4	507.916,735 648.374,14	5	507.908,378 648.377,797	9.122
6	507.894,492 648.383,616	7	507.889,515 648.385,342	5.268
8	507.884,512 648.387,151	9	507.880,317 648.390,807	5.565
10	507.875,66 648.393,309	11	507.865,461 648.397,465	11.013

Punct început	X / Y	Punct sfârșit	X / Y	Lungime segment (** (m)
11	507.865,461 648.397,465	12	507.851,234 648.401,607	14.818
13	507.846,831 648.403,178	14	507.832,948 648.411,385	16.127
15	507.828,246 648.414,658	16	507.819,41 648.390,627	25.604
17	507.812,067 648.374,106	18	507.810,995 648.369,314	4.91
19	507.808,266 648.354,68	20	507.803,761 648.336,114	19.105
21	507.811,881 648.332,627	22	507.833,206 648.320,611	24.477
23	507.845,399 648.315,043	24	507.866,252 648.304,167	23.519
25	507.881,84 648.297,841	26	507.902,346 648.291,468	21.473
27	507.914,207 648.286,757	28	507.925,92 648.316,119	31.612
29	507.933,734 648.334,17	30	507.945,438 648.362,907	31.029

Punct început	X / Y	Punct sfârșit	X / Y	Lungime segment (** (m)
12	507.851,234 648.401,607	13	507.846,831 648.403,178	4.675
14	507.832,948 648.411,385	15	507.828,246 648.414,658	5.729
16	507.819,41 648.390,627	17	507.812,067 648.374,106	18.079
18	507.810,995 648.369,314	19	507.808,266 648.354,68	14.886
20	507.803,761 648.336,114	21	507.811,881 648.332,627	8.837
22	507.833,206 648.320,611	23	507.845,399 648.315,043	13.404
24	507.866,252 648.304,167	25	507.881,84 648.297,841	16.823
26	507.902,346 648.291,468	27	507.914,207 648.286,757	12.762
28	507.925,92 648.316,119	29	507.933,734 648.334,17	19.67
30	507.945,438 648.362,907	1	507.940,919 648.363,987	4.646

** Lungimile segmentelor sunt determinate în planul de proiecție Stereo 70 și sunt rotunjite la 1 milimetru.

*** Distanța dintre puncte este formată din segmente cumulate ce sunt mai mici decât valoarea 1 milimetru.

**DATE DESPRE IMOBILUL NR. 629**

Oficiul de Cadastru și Publicitate Imobiliară SUCEAVA
 Biroul de Cadastru și Publicitate Imobiliară Vatra Dornei

A. Partea I. Descrierea imobilului

TEREN Necunoscut

Nr. topografic:480/386,480/467_p

Adresa: Loc. Tataru, Jud. Suceava

Nr. Crt	Nr cadastral Nr. topografic	Suprafața* (mp)	Observații / Referințe
A1		6.329	Sector cadastral:12 Teren imprejmuit; nr. top. 480/386 (CFv 266 - CFE 30106) ;

B. Partea II. Proprietari și acte

Inscrieri privitoare la dreptul de proprietate și alte drepturi reale	Referințe
/	
Act Normativ nr. 7, din 13/03/1996 emis de PARLAMENTUL ROMANIEI;	
B1	A1
Intabulare, drept de PROPRIETATE, dobandit prin Lege, cota actuala 1/1, cota initiala 1/1 1) NEIDENTIFICAT NEIDENTIFICAT	
Act Administrativ nr. 7141, din 19/09/2022 emis de PRIMARIA COMUNEI POIANA STAMPEI;	
B2	A1
SE NOTEAZA POSESIA FAPTICA IN FAVOAREA LUI 1) COSTIUC VASILE	

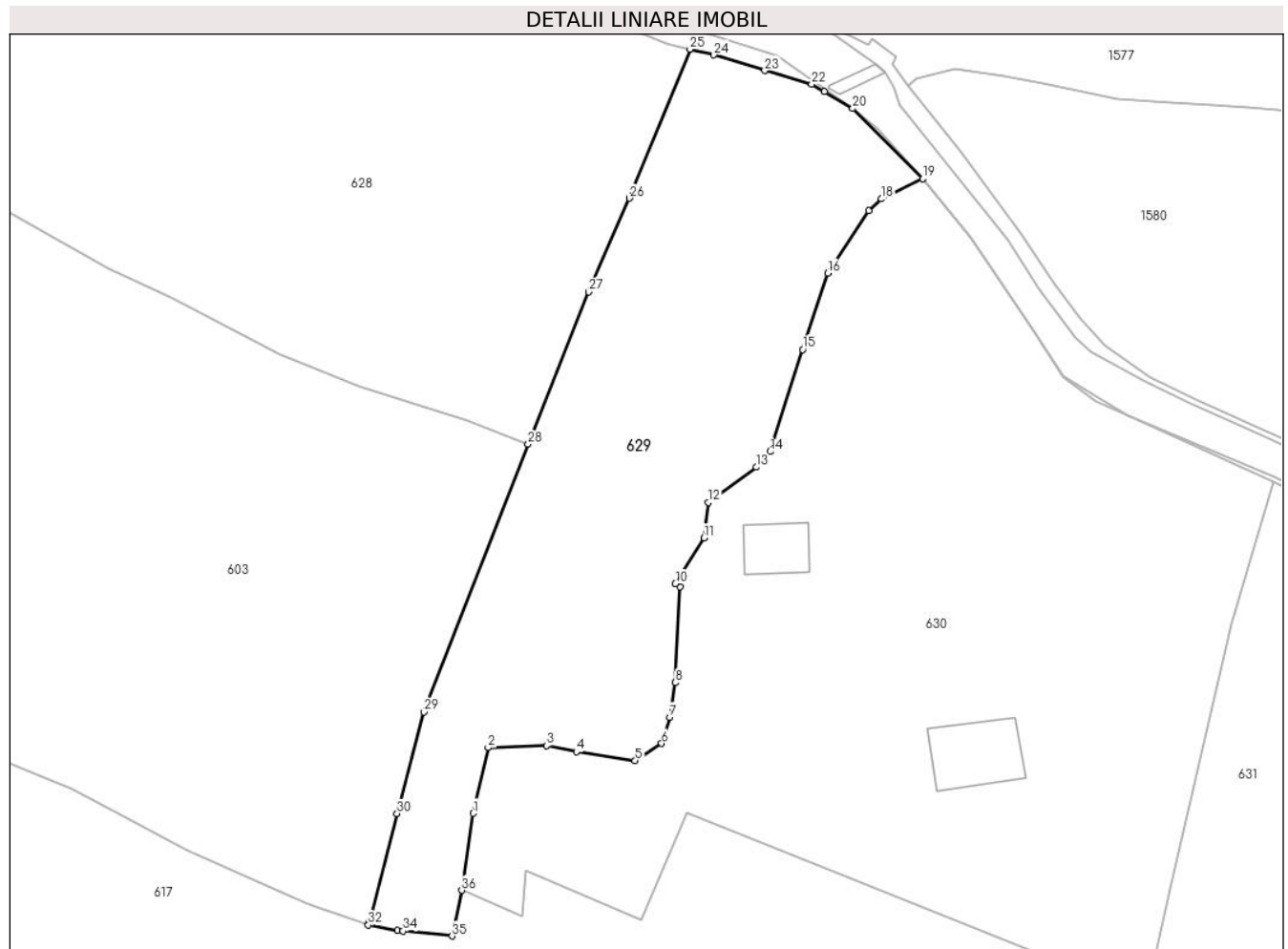
C. Partea III. SARCINI .

Inscrieri privind dezmembramintele dreptului de proprietate, drepturi reale de garanție și sarcini	Referințe
NU SUNT	

Teren

Nr cadastral	Suprafața (mp)*	Observații / Referințe
	6.329	nr. top. 480/386 (CFv 266 - CFE 30106) ;

* Suprafața este determinată în planul de proiecție Stereo 70.



Date referitoare la teren

Crt	Categorie folosință	Intravilan	Suprafața (mp)	Tarla	Parcelă	Nr. topo	Observații / Referințe
1	faneata	DA	6.327	-	-	480/386, 480/467_p	
2	faneata	NU	2	-	-	-	

Lungime Segmente

1) Valorile lungimilor segmentelor sunt obținute din proiecție în plan.

Punct început	X / Y	Punct sfârșit	X / Y	Lungime segment (** (m)
1	507.903,561 648.215,609	2	507.906,495 648.228,274	13.0
3	507.917,732 648.228,641	4	507.923,508 648.227,47	5.894
5	507.934,857 648.225,805	6	507.939,968 648.229,085	6.073
7	507.941,544 648.234,149	8	507.942,642 648.240,796	6.737

Punct început	X / Y	Punct sfârșit	X / Y	Lungime segment (** (m)
2	507.906,495 648.228,274	3	507.917,732 648.228,641	11.243
4	507.923,508 648.227,47	5	507.934,857 648.225,805	11.47
6	507.939,968 648.229,085	7	507.941,544 648.234,149	5.304
8	507.942,642 648.240,796	9	507.943,505 648.259,242	18.466

Punct început	X / Y	Punct sfârșit	X / Y	Lungime segment (** (m)
9	507.943,505 648.259,242	10	507.942,627 648.259,843	1.064
11	507.948,1 648.268,723	12	507.948,922 648.275,522	6.849
13	507.958,277 648.282,337	14	507.960,903 648.285,362	4.006
15	507.967,185 648.305,022	16	507.972,006 648.319,739	15.487
17	507.979,937 648.331,821	18	507.982,354 648.334,059	3.294
19	507.990,32 648.337,94	20	507.976,853 648.351,484	19.1
21	507.971,396 648.354,757	22	507.968,915 648.356,172	2.856
23	507.959,863 648.358,789	24	507.950,063 648.361,801	10.252
25	507.945,438 648.362,907	26	507.933,734 648.334,17	31.029
27	507.925,92 648.316,119	28	507.914,207 648.286,757	31.612
29	507.894,049 648.235,144	30	507.888,929 648.215,549	20.253
31	507.883,52 648.194,677	32	507.883,37 648.194,1	0.596
33	507.888,997 648.193,051	34	507.890,06 648.192,941	1.069
35	507.899,531 648.191,965	36	507.901,413 648.200,766	9.0

Punct început	X / Y	Punct sfârșit	X / Y	Lungime segment (** (m)
10	507.942,627 648.259,843	11	507.948,1 648.268,723	10.431
12	507.948,922 648.275,522	13	507.958,277 648.282,337	11.574
14	507.960,903 648.285,362	15	507.967,185 648.305,022	20.639
16	507.972,006 648.319,739	17	507.979,937 648.331,821	14.453
18	507.982,354 648.334,059	19	507.990,32 648.337,94	8.861
20	507.976,853 648.351,484	21	507.971,396 648.354,757	6.363
22	507.968,915 648.356,172	23	507.959,863 648.358,789	9.423
24	507.950,063 648.361,801	25	507.945,438 648.362,907	4.755
26	507.933,734 648.334,17	27	507.925,92 648.316,119	19.67
28	507.914,207 648.286,757	29	507.894,049 648.235,144	55.41
30	507.888,929 648.215,549	31	507.883,52 648.194,677	21.561
32	507.883,37 648.194,1	33	507.888,997 648.193,051	5.724
34	507.890,06 648.192,941	35	507.899,531 648.191,965	9.521
36	507.901,413 648.200,766	1	507.903,561 648.215,609	14.998

** Lungimile segmentelor sunt determinate în planul de proiecție Stereo 70 și sunt rotunjite la 1 milimetru.

*** Distanța dintre puncte este formată din segmente cumulate ce sunt mai mici decât valoarea 1 milimetru.

**DATE DESPRE IMOBILUL NR. 630**

Oficiul de Cadastru și Publicitate Imobiliară SUCEAVA
Biroul de Cadastru și Publicitate Imobiliară Vatra Dornei

A. Partea I. Descrierea imobilului

TEREN Necunoscut

Adresa: Loc. Tataru, Str Tataru, Nr. 73, Jud. Suceava

Nr. Crt	Nr cadastral Nr. topografic	Suprafața* (mp)	Observații / Referințe
A1	32355	Din acte: 12.222 Masurata: 12.207	Sector cadastral:12 Teren imprejmuit;

Construcții

Crt	Nr cadastral Nr. topografic	Adresa	Observații / Referințe
A1.1	32355	Loc. Tataru, Str Tataru, Nr. 73, Jud. Suceava	Nr. niveluri:2; S. construita la sol:120 mp; S. construita desfasurata:180 mp;
A1.2	32355	Loc. Tataru, Str Tataru, Nr. 73, Jud. Suceava	Nr. niveluri:2; S. construita la sol:206 mp; S. construita desfasurata:309 mp;

B. Partea II. Proprietari și acte

Inscrieri privitoare la dreptul de proprietate și alte drepturi reale		Referințe
3902 / 04/04/2017		
Act Notarial nr. 703, din 03/04/2017 emis de Vasilit Niculina;		
B1	Se infiinteaza cartea funciara 32355 a imobilului cu numarul cadastral 32355/Poiana Stampei, rezultat din dezmembrarea imobilului cu numarul cadastral 31431 in scris in cartea funciara 31431;	A1
4397 / 26/03/2019		
Act Notarial nr. 618, din 25/03/2019 emis de Rotaru RAUL- GABRIEL;		
B4	Intabulare, drept de PROPRIETATE, bun propriu, dobandit prin Conventie, cota actuala 1/2, cota initiala 1/2 1) MURARIU LUCIAN	A1
B5	Intabulare, drept de PROPRIETATE, bun propriu, dobandit prin Conventie, cota actuala 1/2, cota initiala 1/2 1) ȚUGULEA ANTINEEA-FLORENTINA	A1
/		
Act Administrativ nr. 7, din 25/05/2020 emis de PRIMARIA COMUNEI POIANA STAMPEI (Autorizatie de construire nr.7 din 25.05.2020, proces verbal de receptie la terminarea lucrarilor nr.263/27.03.2023);		
B6	Intabulare, drept de PROPRIETATE, bun propriu, dobandit prin Construire, cota actuala 1/2, cota initiala 1/2 1) MURARIU LUCIAN 2) ȚUGULEA ANTINEEA-FLORENTINA	A1.1, A1.2

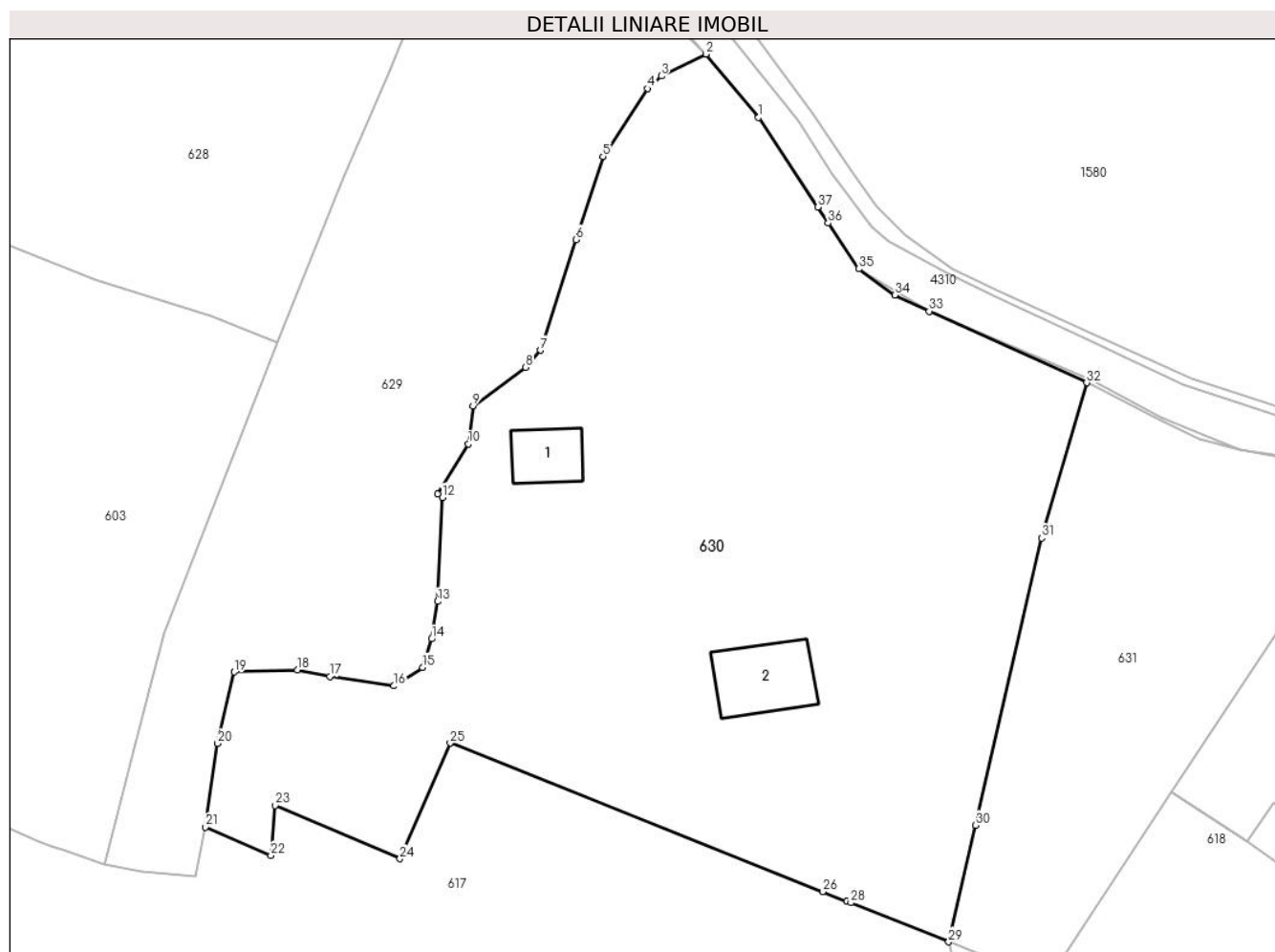
C. Partea III. SARCINI .

Inscrieri privind dezmembramintele dreptului de proprietate, drepturi reale de garanție și sarcini	Referințe
NU SUNT	

Teren

Nr cadastral	Suprafața (mp)*	Observații / Referințe
32355	Din acte: 12.222 Masurata: 12.207	

* Suprafața este determinată în planul de proiecție Stereo 70.



Date referitoare la teren

Crt	Categorie folosință	Intra vilan	Suprafața (mp)	Tarla	Parcelă	Nr. topo	Observații / Referințe
1	curți constructii	DA	2.518	-	-	-	Imobil imprejmuit partial cu gard si delimitat partial cu tarusi.
2	faneata	DA	9.688	-	-	-	Imobil imprejmuit partial cu gard si delimitat partial cu tarusi.
3	faneata	NU	0	-	-	-	

Date referitoare la construcții

Crt	Număr	Destinație construcție	Supraf. (mp)	Situație juridică	Observații / Referințe
A1.1	32355	construcții anexa	120	Cu acte	Nr. niveluri:2; S. construita la sol:120 mp; S. construita desfasurata:180 mp;
A1.2	32355	construcții de locuinte	206	Cu acte	Nr. niveluri:2; S. construita la sol:206 mp; S. construita desfasurata:309 mp;

Lungime Segmente

1) Valorile lungimilor segmentelor sunt obținute din proiecție în plan.

Punct început	X / Y	Punct sfârșit	X / Y	Lungime segment (** (m)	Punct început	X / Y	Punct sfârșit	X / Y	Lungime segment (** (m)
---------------	-------	---------------	-------	-------------------------	---------------	-------	---------------	-------	-------------------------

Punct început	X / Y	Punct sfârșit	X / Y	Lungime segment (** (m)
1	507.999,64 648.326,7	2	507.990,32 648.337,94	14.601
3	507.982,354 648.334,059	4	507.979,937 648.331,821	3.294
5	507.972,006 648.319,739	6	507.967,185 648.305,022	15.487
7	507.960,903 648.285,362	8	507.958,277 648.282,337	4.006
9	507.948,922 648.275,522	10	507.948,1 648.268,723	6.849
11	507.942,627 648.259,843	12	507.943,505 648.259,242	1.064
13	507.942,642 648.240,796	14	507.941,544 648.234,149	6.737
15	507.939,968 648.229,085	16	507.934,857 648.225,805	6.073
17	507.923,508 648.227,47	18	507.917,732 648.228,641	5.894
19	507.906,495 648.228,274	20	507.903,561 648.215,609	13.0
21	507.901,413 648.200,766	22	507.913,016 648.195,728	12.65
23	507.913,733 648.204,586	24	507.935,93 648.195,118	24.132
25	507.944,892 648.215,661	26	508.011,05 648.189,299	71.217
27	508.015,373 648.187,576	28	508.016,035 648.187,312	0.713
29	508.033,421 648.180,385	30	508.038,181 648.201,057	21.213
31	508.049,923 648.252,047	32	508.057,943 648.279,617	28.713
33	508.029,949 648.292,306	34	508.023,828 648.295,18	6.762
35	508.017,43 648.299,82	36	508.012,027 648.307,965	9.774
37	508.010,18 648.310,75	1	507.999,64 648.326,7	19.118

Punct început	X / Y	Punct sfârșit	X / Y	Lungime segment (** (m)
2	507.990,32 648.337,94	3	507.982,354 648.334,059	8.861
4	507.979,937 648.331,821	5	507.972,006 648.319,739	14.453
6	507.967,185 648.305,022	7	507.960,903 648.285,362	20.639
8	507.958,277 648.282,337	9	507.948,922 648.275,522	11.574
10	507.948,1 648.268,723	11	507.942,627 648.259,843	10.431
12	507.943,505 648.259,242	13	507.942,642 648.240,796	18.466
14	507.941,544 648.234,149	15	507.939,968 648.229,085	5.304
16	507.934,857 648.225,805	17	507.923,508 648.227,47	11.47
18	507.917,732 648.228,641	19	507.906,495 648.228,274	11.243
20	507.903,561 648.215,609	21	507.901,413 648.200,766	14.998
22	507.913,016 648.195,728	23	507.913,733 648.204,586	8.887
24	507.935,93 648.195,118	25	507.944,892 648.215,661	22.413
26	508.011,05 648.189,299	27	508.015,373 648.187,576	4.654
28	508.016,035 648.187,312	29	508.033,421 648.180,385	18.715
30	508.038,181 648.201,057	31	508.049,923 648.252,047	52.325
32	508.057,943 648.279,617	33	508.029,949 648.292,306	30.736
34	508.023,828 648.295,18	35	508.017,43 648.299,82	7.903
36	508.012,027 648.307,965	37	508.010,18 648.310,75	3.342

** Lungimile segmentelor sunt determinate în planul de proiecție Stereo 70 și sunt rotunjite la 1 milimetru.

*** Distanța dintre puncte este formată din segmente cumulate ce sunt mai mici decât valoarea 1 milimetru.

**DATE DESPRE IMOBILUL NR. 631**

Oficiul de Cadastru și Publicitate Imobiliară SUCEAVA
Biroul de Cadastru și Publicitate Imobiliară Vatra Dornei

A. Partea I. Descrierea imobilului

TEREN Intravilan

Adresa: Loc. Tataru, Jud. Suceava

Nr. Crt	Nr cadastral Nr. topografic	Suprafața* (mp)	Observații / Referințe
A1	32356	Din acte: 3.755 Masurata: 3.731	Sector cadastral:12 Teren imprejmuit;

B. Partea II. Proprietari și acte

Inscrieri privitoare la dreptul de proprietate și alte drepturi reale		Referințe
3902 / 04/04/2017		
Act Notarial nr. 703, din 03/04/2017 emis de Vasilit Niculina;		
B1	Se infiinteaza cartea funciara 32356 a imobilului cu numarul cadastral 32356/Poiana Stampei, rezultat din dezmembrarea imobilului cu numarul cadastral 31431 inscris in cartea funciara 31431;	A1
12975 / 09/09/2020		
Act Notarial nr. 719, din 08/09/2020 emis de Paziuc Camelia;		
B7	Intabulare, drept de PROPRIETATE, bun comun în devălmășie, dobândit prin Conventie, cota actuala 1/1, cota initiala 1/1 1) FLOREA ALEXANDRU 2) FLOREA LUMINIȚA	A1

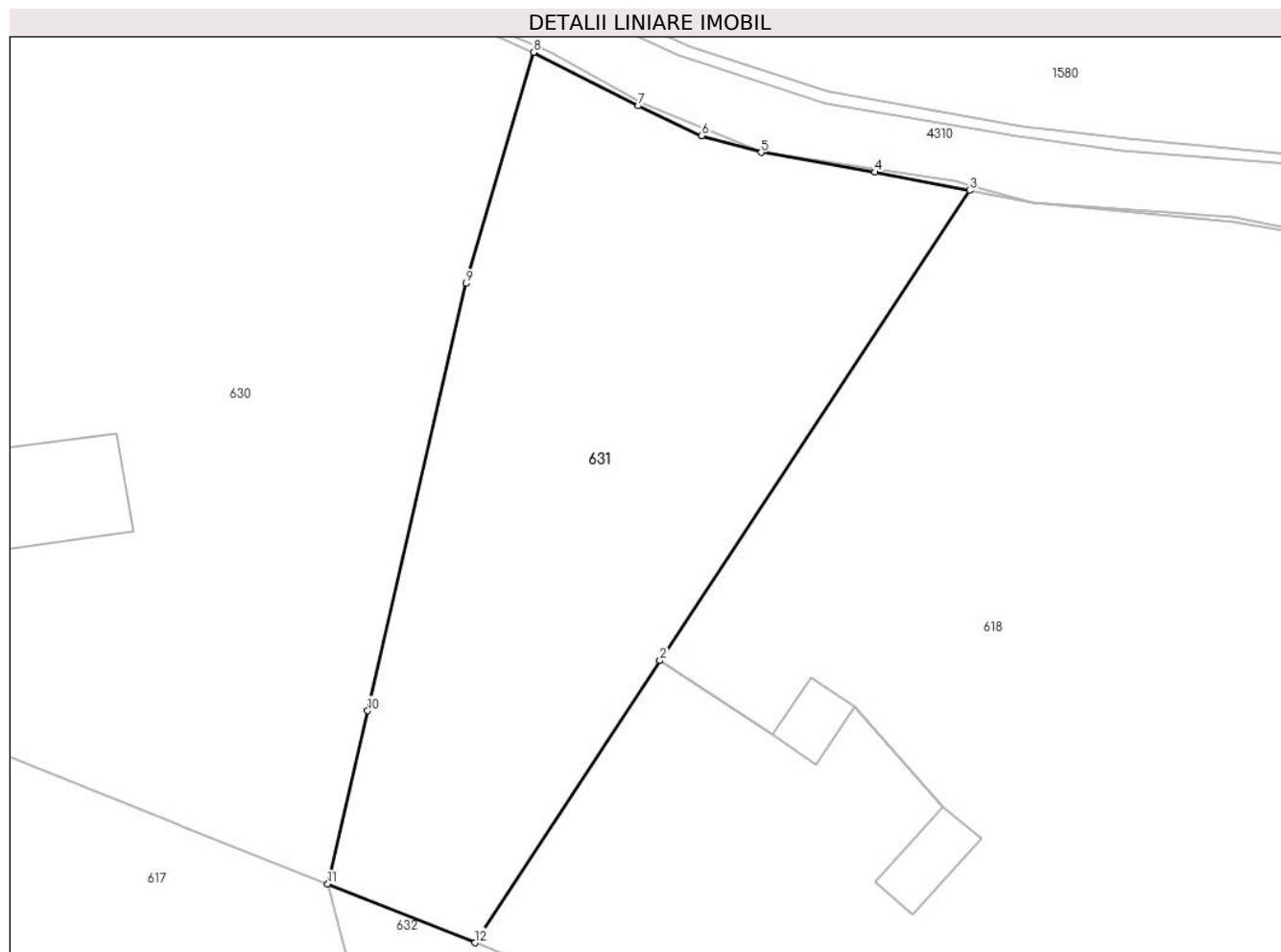
C. Partea III. SARCINI

Inscrieri privind dezmembramintele dreptului de proprietate, drepturi reale de garanție și sarcini		Referințe
5037 / 04/04/2019		
Act Notarial nr. 695, din 03/04/2019 emis de Rotaru RAUL- GABRIEL;		
C2	se notează radierea dreptului de ipotecă	A1

Teren

Nr cadastral	Suprafața (mp)*	Observații / Referințe
32356	Din acte: 3.755 Masurata: 3.731	

* Suprafața este determinată în planul de proiecție Stereo 70.



Date referitoare la teren

Crt	Categorie folosință	Intra vilan	Suprafața (mp)	Tarla	Parcelă	Nr. topo	Observații / Referințe
1	faneata	DA	3.731	-	-	-	Imobil imprejmuit partial cu gard si delimitat partial cu tarusi.

Lungime Segmente

1) Valorile lungimilor segmentelor sunt obținute din proiecție în plan.

Punct început	X / Y	Punct sfârșit	X / Y	Lungime segment (** (m)
1	508.073,015 648.207,038	2	508.073,02 648.207,046	0.009
2	508.073,02 648.207,046	3	508.109,968 648.263,14	67.169
3	508.109,968 648.263,14	4	508.098,665 648.265,316	11.511
4	508.098,665 648.265,316	5	508.085,112 648.267,682	13.758
5	508.085,112 648.267,682	6	508.078,01 648.269,668	7.374

Punct început	X / Y	Punct sfârșit	X / Y	Lungime segment (** (m)
6	508.078,01 648.269,668	7	508.070,442 648.273,241	8.369
7	508.070,442 648.273,241	8	508.057,943 648.279,617	14.031
8	508.057,943 648.279,617	9	508.049,923 648.252,047	28.713
9	508.049,923 648.252,047	10	508.038,181 648.201,057	52.325
10	508.038,181 648.201,057	11	508.033,421 648.180,385	21.213
11	508.033,421 648.180,385	12	508.050,975 648.173,39	18.896
12	508.050,975 648.173,39	1	508.073,015 648.207,038	40.224

** Lungimile segmentelor sunt determinate în planul de proiecție Stereo 70 și sunt rotunjite la 1 milimetru.

*** Distanța dintre puncte este formată din segmente cumulate ce sunt mai mici decât valoarea 1 milimetru.

**DATE DESPRE IMOBILUL NR. 632**

Oficiul de Cadastru și Publicitate Imobiliară SUCEAVA
Biroul de Cadastru și Publicitate Imobiliară Vatra Dornei

A. Partea I. Descrierea imobilului

TEREN Necunoscut

Adresa: Loc. Tataru, Jud. Suceava

Nr. Crt	Nr cadastral Nr. topografic	Suprafața* (mp)	Observații / Referințe
A1	32365	7.572	Sector cadastral:12 Teren imprejmuit;

B. Partea II. Proprietari și acte

Inscrieri privitoare la dreptul de proprietate și alte drepturi reale		Referințe
12973 / 09/09/2020		
Act Notarial nr. 719, din 08/09/2020 emis de Paziuc Camelia;		
B4	Intabulare, drept de PROPRIETATE, bun comun în devălmășie, dobândit prin Convenție, cota actuala 1/1, cota initiala 1/1 1) FLOREA ALEXANDRU 2) FLOREA LUMINIȚA	A1

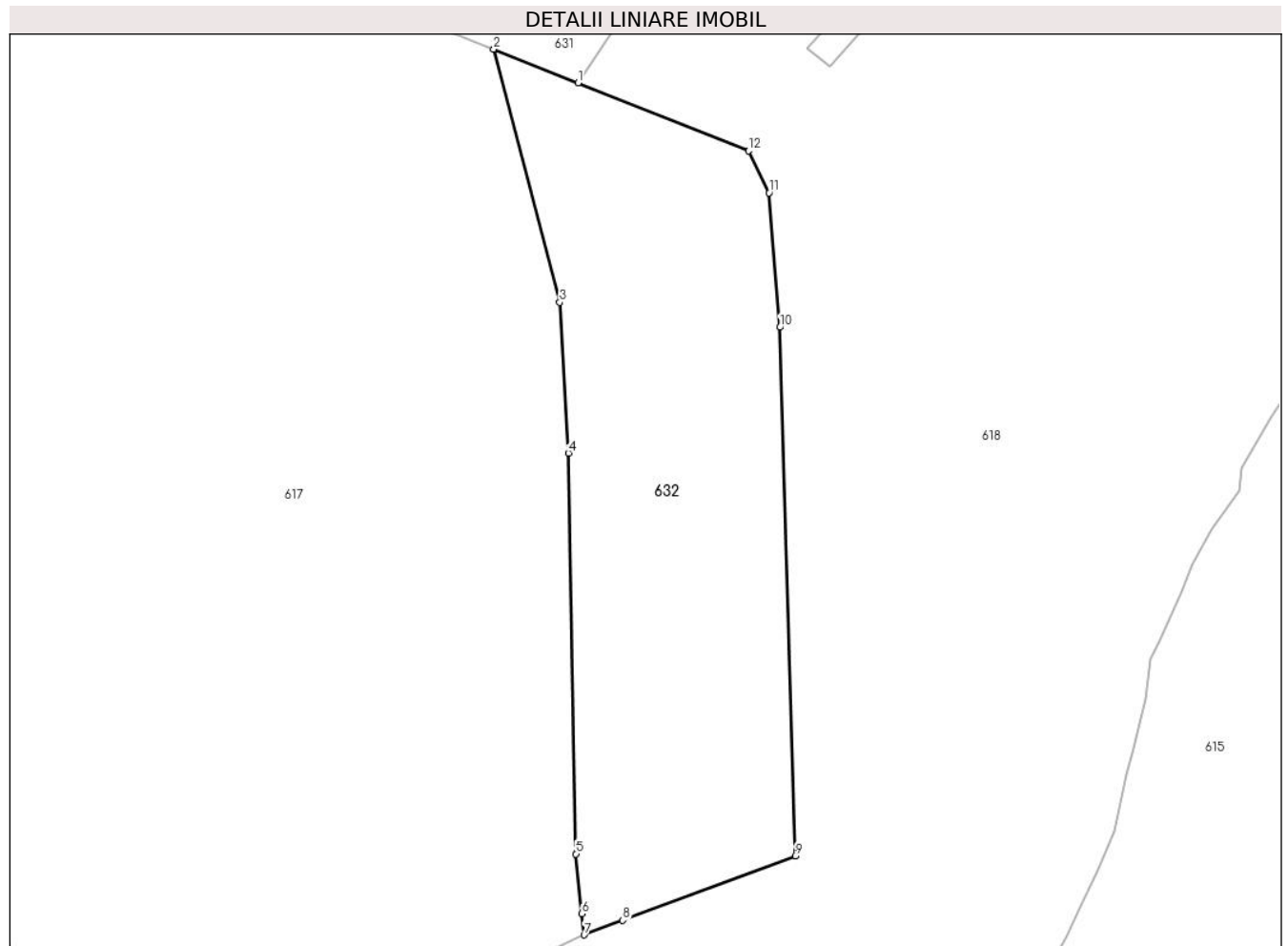
C. Partea III. SARCINI

Inscrieri privind dezmembramintele dreptului de proprietate, drepturi reale de garanție și sarcini		Referințe
5033 / 04/04/2019		
Act Notarial nr. 695, din 03/04/2019 emis de Rotaru RAUL- GABRIEL;		
C2	se notează radierea dreptului de ipotecă	A1

Teren

Nr cadastral	Suprafața (mp)*	Observații / Referințe
32365	7.572	

* Suprafața este determinată în planul de proiecție Stereo 70.



Date referitoare la teren

Crt	Categorie folosință	Intravilan	Suprafața (mp)	Tarla	Parcelă	Nr. topo	Observații / Referințe
1	faneata	DA	7.554	-	-	-	Imobil împrejmuit partial cu gard.
2	faneata	NU	18	-	-	-	

Lungime Segmente

1) Valorile lungimilor segmentelor sunt obținute din proiecție în plan.

Punct început	X / Y	Punct sfârșit	X / Y	Lungime segment (** (m)
1	508.050,975 648.173,39	2	508.033,421 648.180,385	18.896
2	508.033,421 648.180,385	3	508.047,12 648.127,795	54.345
3	508.047,12 648.127,795	4	508.048,951 648.096,47	31.378
4	508.048,951 648.096,47	5	508.050,508 648.013,204	83.281

Punct început	X / Y	Punct sfârşit	X / Y	Lungime segment (** (m)
5	508.050,508 648.013,204	6	508.051,777 648.000,787	12.482
6	508.051,777 648.000,787	7	508.052,225 647.996,399	4.411
7	508.052,225 647.996,399	8	508.060,26 647.999,406	8.579
8	508.060,26 647.999,406	9	508.096,134 648.012,83	38.303
9	508.096,134 648.012,83	10	508.092,914 648.122,616	109.833
10	508.092,914 648.122,616	11	508.090,703 648.150,544	28.015
11	508.090,703 648.150,544	12	508.086,467 648.159,247	9.679
12	508.086,467 648.159,247	1	508.050,975 648.173,39	38.206

** Lungimile segmentelor sunt determinate în planul de proiecție Stereo 70 și sunt rotunjite la 1 milimetru.

*** Distanța dintre puncte este formată din segmente cumulate ce sunt mai mici decât valoarea 1 milimetru.

**DATE DESPRE IMOBILUL NR. 633**

Oficiul de Cadastru și Publicitate Imobiliară SUCEAVA
Biroul de Cadastru și Publicitate Imobiliară Vatra Dornei

A. Partea I. Descrierea imobilului

TEREN Intravilan

Adresa: Loc. Tataru, Jud. Suceava

Nr. Crt	Nr cadastral Nr. topografic	Suprafața* (mp)	Observații / Referințe
A1	30928	125	Sector cadastral:12 Teren neimprejmuit;

B. Partea II. Proprietari și acte

Inscrieri privitoare la dreptul de proprietate și alte drepturi reale		Referințe
12054 / 21/08/2020		
Act Administrativ nr. 5554, din 05/08/2020 emis de Comuna Poiana Stampei;		
B6	se notează radierea din cartea funciară a construcțiilor C1 și C2	A1
Act Administrativ nr. 5555, din 05/08/2020 emis de Comuna Poiana Stampei;		
B7	se notează actualizarea informațiilor cadastrale	A1
12976 / 09/09/2020		
Act Notarial nr. 719, din 08/09/2020 emis de Paziuc Camelia;		
B8	Intabulare, drept de PROPRIETATE, bun comun în devălmășie, dobândit prin Convenție, cota actuala 1/1, cota initiala 1/1	A1
	1) FLOREA ALEXANDRU	
	2) FLOREA LUMINIȚA	

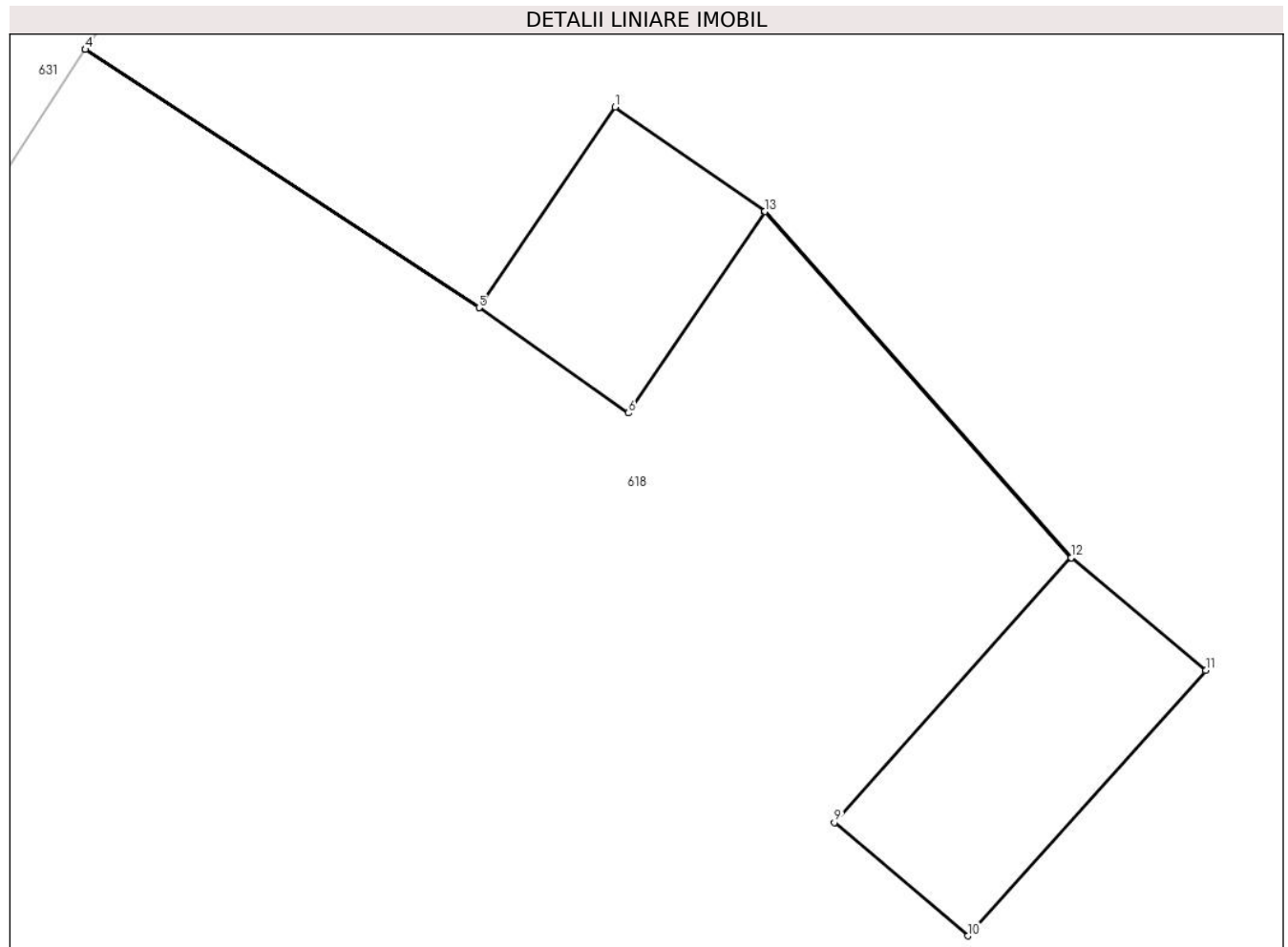
C. Partea III. SARCINI

Inscrieri privind dezmembramintele dreptului de proprietate, drepturi reale de garanție și sarcini		Referințe
5038 / 04/04/2019		
Act Notarial nr. 695, din 03/04/2019 emis de Rotaru RAUL- GABRIEL;		
C2	se notează radierea dreptului de ipotecă	A1

Teren

Nr cadastral	Suprafața (mp)*	Observații / Referințe
30928	125	

* Suprafața este determinată în planul de proiecție Stereo 70.



Date referitoare la teren

Crt	Categorie folosință	Intravilan	Suprafața (mp)	Tarla	Parcelă	Nr. topo	Observații / Referințe
1	curți constructii	DA	125	-	-	-	

Lungime Segmente

1) Valorile lungimilor segmentelor sunt obținute din proiecție în plan.

Punct început	X / Y	Punct sfârșit	X / Y	Lungime segment (** (m)
1	508.091,144 648.205,071	2	508.086,5 648.198,217	8.279
2	508.086,5 648.198,217	3	508.073,02 648.207,046	16.114
3	508.073,02 648.207,046	4	508.073,015 648.207,038	0.009
4	508.073,015 648.207,038	5	508.086,495 648.198,209	16.114
5	508.086,495 648.198,209	6	508.091,604 648.194,609	6.25

Punct început	X / Y	Punct sfârșit	X / Y	Lungime segment (** (m)
6	508.091,604 648.194,609	7	508.096,266 648.201,489	8.311
7	508.096,266 648.201,489	8	508.106,745 648.189,648	15.812
8	508.106,745 648.189,648	9	508.098,653 648.180,612	12.13
9	508.098,653 648.180,612	10	508.103,228 648.176,731	5.999
10	508.103,228 648.176,731	11	508.111,358 648.185,81	12.187
11	508.111,358 648.185,81	12	508.106,752 648.189,655	6.0
12	508.106,752 648.189,655	13	508.096,272 648.201,498	15.814
13	508.096,272 648.201,498	1	508.091,144 648.205,071	6.25

** Lungimile segmentelor sunt determinate în planul de proiecție Stereo 70 și sunt rotunjite la 1 milimetru.

*** Distanța dintre puncte este formată din segmente cumulate ce sunt mai mici decât valoarea 1 milimetru.

**DATE DESPRE IMOBILUL NR. 634**

Oficiul de Cadastru și Publicitate Imobiliară SUCEAVA
Biroul de Cadastru și Publicitate Imobiliară Vatra Dornei

A. Partea I. Descrierea imobilului

TEREN Extravilan

Adresa: Jud. Suceava

Nr. Crt	Nr cadastral Nr. topografic	Suprafața* (mp)	Observații / Referințe
A1		3.308	Sector cadastral:12 Teren neimprejmuit; 484parte(CF 32783)

B. Partea II. Proprietari și acte

Inscrieri privitoare la dreptul de proprietate și alte drepturi reale		Referințe
/		
Act Normativ nr. 7, din 13/03/1996 emis de PARLAMENTUL ROMANIEI;		
B1	Intabulare, drept de PROPRIETATE, dobandit prin Lege, cota actuala 1/1, cota initiala 1/1 1) NEIDENTIFICAT NEIDENTIFICAT	A1
Act Administrativ nr. 6086, din 17/08/2022 emis de PRIMARIA COMUNEI POIANA STAMPEI;		
B2	SE NOTEAZA POESIA FAPTICA IN FAVOAREA LUI 1) PETCU VOICHITA	A1

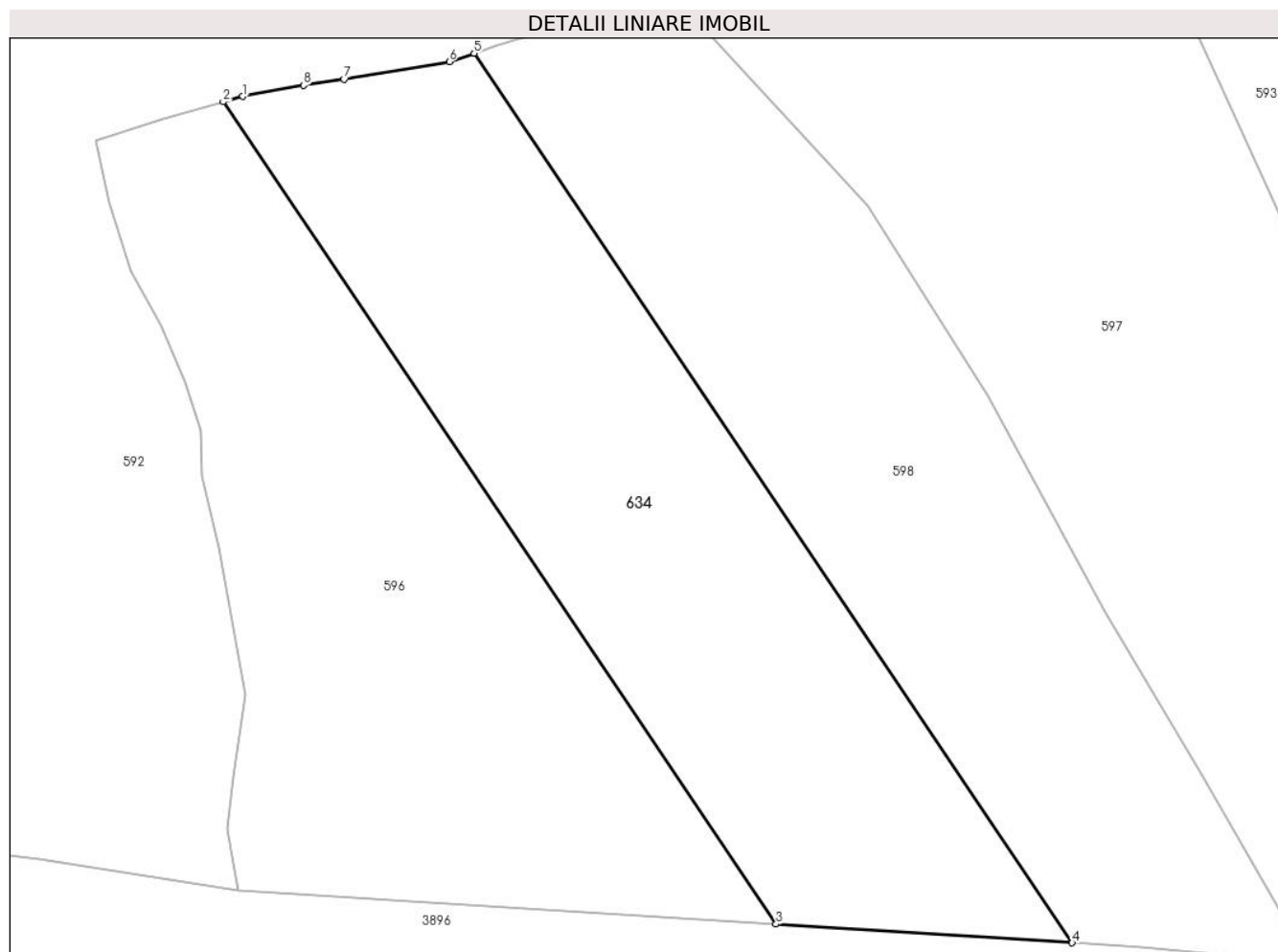
C. Partea III. SARCINI .

Inscrieri privind dezmembramintele dreptului de proprietate, drepturi reale de garanție și sarcini	Referințe
NU SUNT	

Teren

Nr cadastral	Suprafața (mp)*	Observații / Referințe
	3.308	484parte(CF 32783)

* Suprafața este determinată în planul de proiecție Stereo 70.



Date referitoare la teren

Crt	Categorie folosință	Intravilan	Suprafața (mp)	Tarla	Parcelă	Nr. topo	Observații / Referințe
1	faneata	NU	3.308	-	-	-	

Lungime Segmente

1) Valorile lungimilor segmentelor sunt obținute din proiecție în plan.

Punct început	X / Y	Punct sfârșit	X / Y	Lungime segment (** (m)
1	507.461,981 647.559,508	2	507.459,706 647.558,869	2.363
2	507.459,706 647.558,869	3	507.524,307 647.462,863	115.717
3	507.524,307 647.462,863	4	507.558,904 647.460,68	34.666
4	507.558,904 647.460,68	5	507.489,015 647.564,544	125.189
5	507.489,015 647.564,544	6	507.486,137 647.563,575	3.037

Punct început	X / Y	Punct sfârşit	X / Y	Lungime segment (** (m)
6	507.486,137 647.563,575	7	507.473,851 647.561,502	12.46
7	507.473,851 647.561,502	8	507.469,112 647.560,805	4.79
8	507.469,112 647.560,805	1	507.461,981 647.559,508	7.248

** Lungimile segmentelor sunt determinate în planul de proiecţie Stereo 70 şi sunt rotunjite la 1 milimetru.

*** Distanţa dintre puncte este formată din segmente cumulate ce sunt mai mici decât valoarea 1 milimetru.

**DATE DESPRE IMOBILUL NR. 635**

Oficiul de Cadastru și Publicitate Imobiliară SUCEAVA
Biroul de Cadastru și Publicitate Imobiliară Vatra Dornei

A. Partea I. Descrierea imobilului

TEREN Intravilan

Adresa: Loc. Tataru, Jud. Suceava

Nr. Crt	Nr cadastral Nr. topografic	Suprafața* (mp)	Observații / Referințe
A1		25	Sector cadastral:12 Teren neimprejmuit;

Construcții

Crt	Nr cadastral Nr. topografic	Adresa	Observații / Referințe
A1.1		Loc. Tataru, Jud. Suceava	Nr. niveluri:1; S. construita la sol:14 mp; S. construita desfasurata:14 mp;

B. Partea II. Proprietari și acte

Inscrieri privitoare la dreptul de proprietate și alte drepturi reale	Referințe
/	
Act Administrativ nr. 144, din 10/11/2023 emis de CONSILIUL LOCAL AL COMUNEI POIANA STAMPEI (IN ANEXA SE REGASESTE LA POZITIA NR.8);	
B1	A1, A1.1
Intabulare, drept de PROPRIETATE, dobandit prin Lege, cota actuala 1/1, cota initiala 1/1 1) COMUNA POIANA STAMPEI, CIF:5021250, DOMENIU PRIVAT	

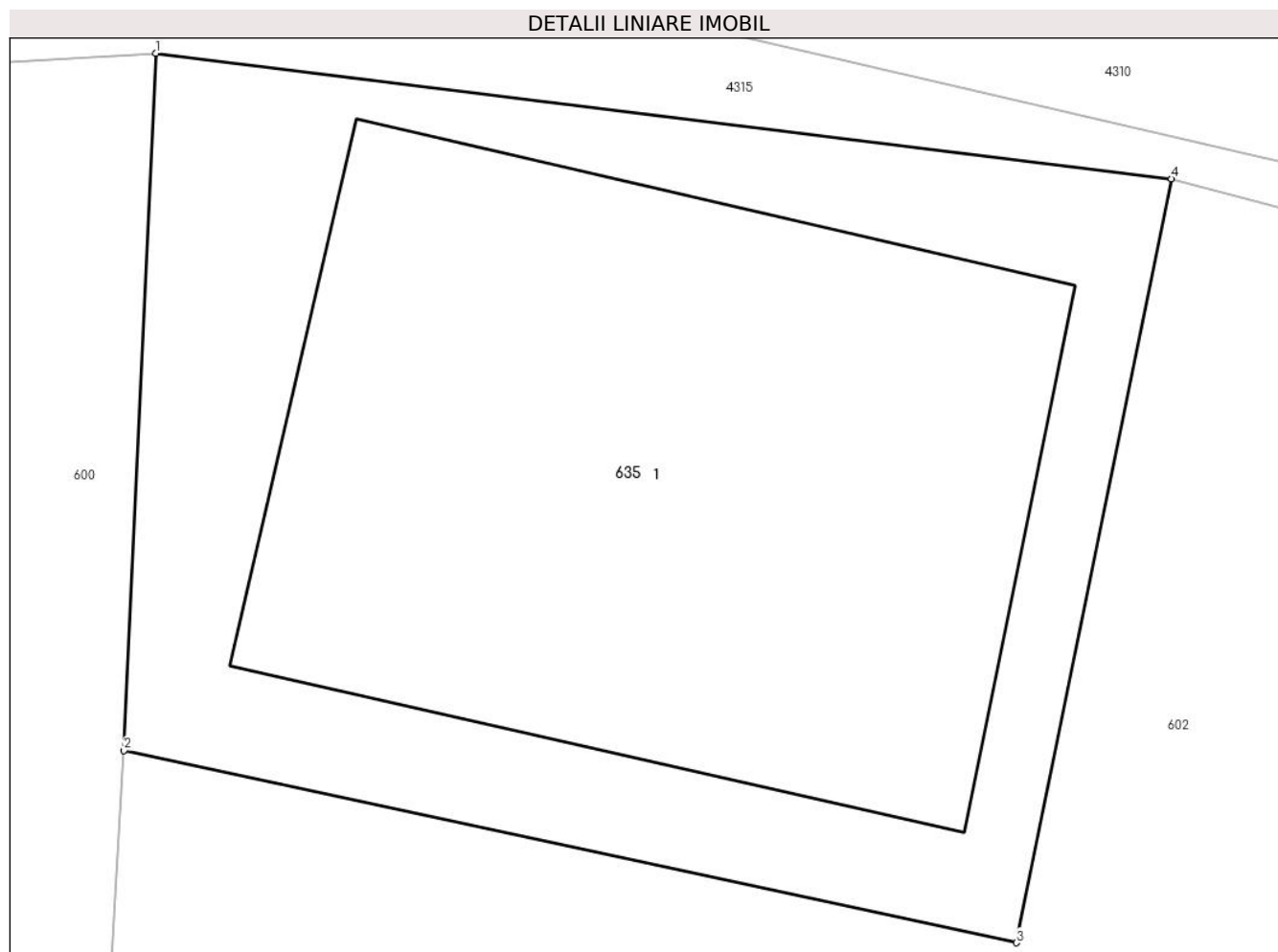
C. Partea III. SARCINI .

Inscrieri privind dezmembramintele dreptului de proprietate, drepturi reale de garanție și sarcini	Referințe
NU SUNT	

Teren

Nr cadastral	Suprafața (mp)*	Observații / Referințe
	25	

* Suprafața este determinată în planul de proiecție Stereo 70.



Date referitoare la teren

Crt	Categorie folosință	Intra vilan	Suprafața (mp)	Tarla	Parcelă	Nr. topo	Observații / Referințe
1	curți constructii	DA	25	-	-	-	

Date referitoare la construcții

Crt	Număr	Destinație construcție	Supraf. (mp)	Situație juridică	Observații / Referințe
A1.1		constructii anexa	14	Cu acte	Nr. niveluri:1; S. construita la sol:14 mp; S. construita desfasurata:14 mp;

Lungime Segmente

1) Valorile lungimilor segmentelor sunt obținute din proiecție în plan.

Punct început	X / Y	Punct sfârșit	X / Y	Lungime segment (** (m)
1	507.748,948 648.450,192	2	507.748,759 648.446,09	4.106
2	507.748,759 648.446,09	3	507.754,014 648.444,958	5.376
3	507.754,014 648.444,958	4	507.754,927 648.449,454	4.588
4	507.754,927 648.449,454	1	507.748,948 648.450,192	6.024

**** Lungimile segmentelor sunt determinate în planul de proiecție Stereo 70 și sunt rotunjite la 1 milimetru.**

***** Distanța dintre puncte este formată din segmente cumulate ce sunt mai mici decât valoarea 1 milimetru.**

**DATE DESPRE IMOBILUL NR. 1566**

Oficiul de Cadastru și Publicitate Imobiliară SUCEAVA
Biroul de Cadastru și Publicitate Imobiliară Vatra Dornei

A. Partea I. Descrierea imobilului

TEREN Necunoscut

Adresa: Loc. Tataru, Jud. Suceava

Nr. Crt	Nr cadastral Nr. topografic	Suprafața* (mp)	Observații / Referințe
A1	30951	23.738	Sector cadastral:11 Teren imprejmuit; drept de servitute pt ID 485

B. Partea II. Proprietari și acte

Inscrieri privitoare la dreptul de proprietate și alte drepturi reale		Referințe
/		
Act Normativ nr. 7, din 13/03/1996 emis de PARLAMENTUL ROMANIEI;		
B1	Intabulare, drept de PROPRIETATE, dobandit prin Lege, cota actuala 1/1, cota initiala 1/1 1) NEIDENTIFICAT NEIDENTIFICAT	A1
Act Administrativ nr. 767, din 27/01/2023 emis de PRIMARIA COMUNEI POIANA STAMPEI;		
B2	SE NOTEAZA POSESIA FAPTICA IN FAVOAREA LUI 1) TODASCA ION 2) TODASCA EMILIA	A1

C. Partea III. SARCINI .

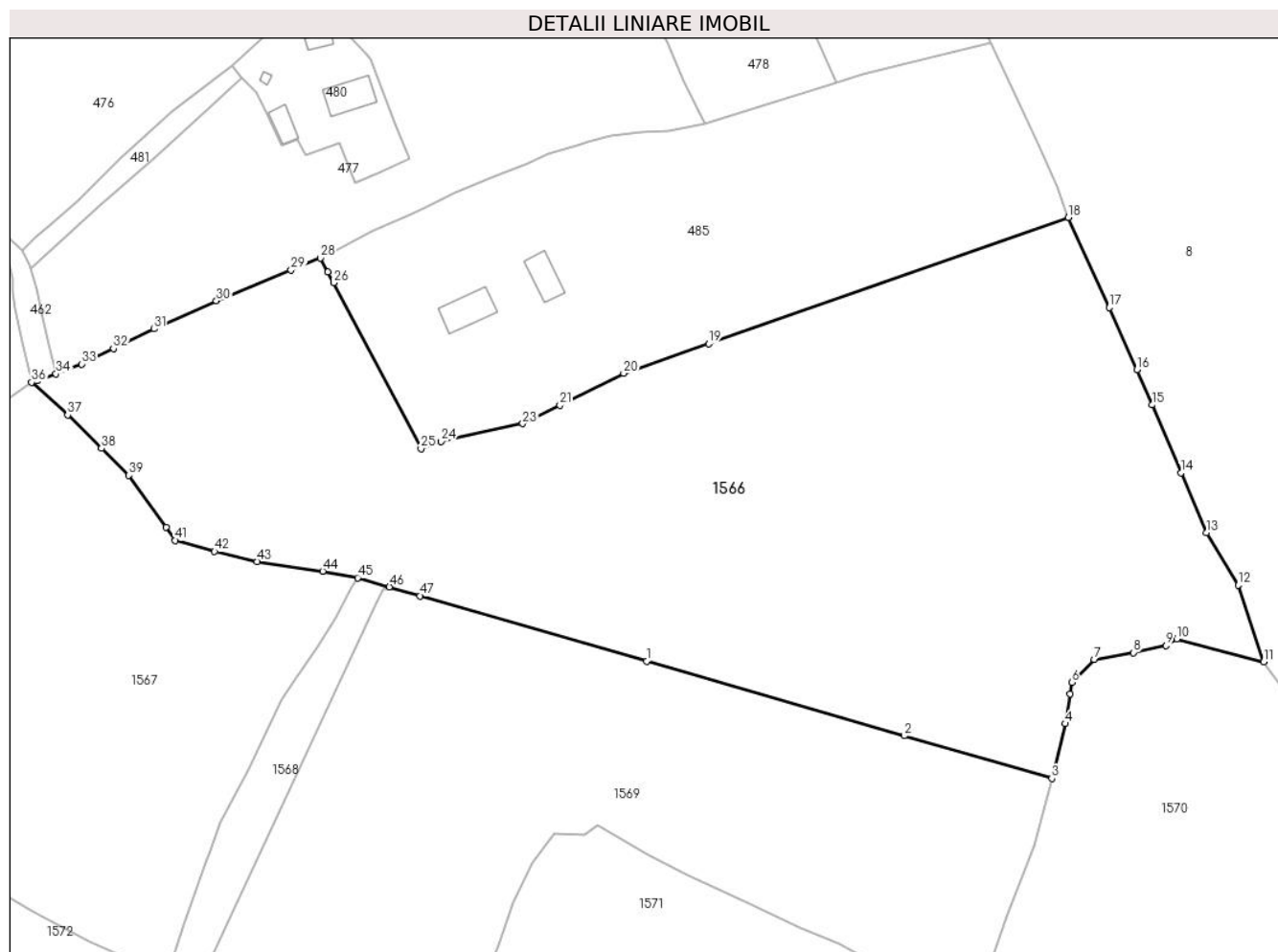
Inscrieri privind dezmembramintele dreptului de proprietate, drepturi reale de garanție și sarcini	Referințe
NU SUNT	

Anexa Nr. 1 La Partea I

Teren

Nr cadastral	Suprafața (mp)*	Observații / Referințe
30951	23.738	drept de servitute pt ID 485

* Suprafața este determinată în planul de proiecție Stereo 70.



Date referitoare la teren

Crt	Categorie folosință	Intravilan	Suprafața (mp)	Tarla	Parcelă	Nr. topo	Observații / Referințe
1	faneata	DA	371	-	-	-	
2	faneata	DA	295	-	-	-	cale acces
3	faneata	DA	6.807	-	-	-	
4	faneata	NU	16.265	-	-	-	

Lungime Segmente

1) Valorile lungimilor segmentelor sunt obținute din proiecție în plan.

Punct început	X / Y	Punct sfârșit	X / Y	Lungime segment	Punct început	X / Y	Punct sfârșit	X / Y	Lungime segment	Punct început	X / Y	Punct sfârșit	X / Y	Lungime segment
1	508.197,675 649.127,036	2	508.264,925 649.107,61	70.0	2	508.264,925 649.107,61	3	508.303,354 649.096,509	40.0	3	508.303,354 649.096,509	4	508.306,872 649.110,768	14.687
4	508.306,872 649.110,768	5	508.308,106 649.118,561	7.89	5	508.308,106 649.118,561	6	508.308,575 649.121,524	3.0	6	508.308,575 649.121,524	7	508.314,466 649.127,466	8.367
7	508.314,466 649.127,466	8	508.324,601 649.129,276	10.295	8	508.324,601 649.129,276	9	508.333,157 649.131,169	8.763	9	508.333,157 649.131,169	10	508.335,949 649.132,894	3.282

Punct început	X / Y	Punct sfârșit	X / Y	Lungime segment	Punct început	X / Y	Punct sfârșit	X / Y	Lungime segment	Punct început	X / Y	Punct sfârșit	X / Y	Lungime segment
10	508.335,949 649.132,894	11	508.358,638 649.126,926	23.461	11	508.358,638 649.126,926	12	508.351,956 649.146,893	21.055	12	508.351,956 649.146,893	13	508.343,762 649.160,544	15.921
13	508.343,762 649.160,544	14	508.337,062 649.176,16	16.993	14	508.337,062 649.176,16	15	508.329,575 649.193,855	19.214	15	508.329,575 649.193,855	16	508.325,538 649.203,004	10.0
16	508.325,538 649.203,004	17	508.318,392 649.219,201	17.703	17	508.318,392 649.219,201	18	508.307,605 649.242,648	25.809	18	508.307,605 649.242,648	19	508.213,869 649.209,817	99.319
19	508.213,869 649.209,817	20	508.191,698 649.202,055	23.49	20	508.191,698 649.202,055	21	508.175,075 649.193,78	18.569	21	508.175,075 649.193,78	22	508.167,65 649.190,083	8.294
22	508.167,65 649.190,083	23	508.165,415 649.188,971	2.496	23	508.165,415 649.188,971	24	508.144,115 649.184,289	21.809	24	508.144,115 649.184,289	25	508.138,867 649.182,462	5.557
25	508.138,867 649.182,462	26	508.116,034 649.225,645	48.848	26	508.116,034 649.225,645	27	508.114,552 649.228,448	3.171	27	508.114,552 649.228,448	28	508.112,622 649.232,099	4.13
28	508.112,622 649.232,099	29	508.104,98 649.228,971	8.257	29	508.104,98 649.228,971	30	508.085,501 649.220,957	21.063	30	508.085,501 649.220,957	31	508.069,271 649.213,643	17.802
31	508.069,271 649.213,643	32	508.058,649 649.208,493	11.805	32	508.058,649 649.208,493	33	508.050,377 649.204,502	9.184	33	508.050,377 649.204,502	34	508.043,677 649.201,954	7.168
34	508.043,677 649.201,954	35	508.038,879 649.200,129	5.133	35	508.038,879 649.200,129	36	508.037,307 649.199,747	1.618	36	508.037,307 649.199,747	37	508.046,742 649.191,194	12.735
37	508.046,742 649.191,194	38	508.055,506 649.182,509	12.338	38	508.055,506 649.182,509	39	508.062,646 649.175,509	9.999	39	508.062,646 649.175,509	40	508.072,399 649.162,009	16.654
40	508.072,399 649.162,009	41	508.074,794 649.158,564	4.196	41	508.074,794 649.158,564	42	508.085,035 649.155,656	10.646	42	508.085,035 649.155,656	43	508.096,148 649.153,019	11.422
43	508.096,148 649.153,019	44	508.113,221 649.150,537	17.252	44	508.113,221 649.150,537	45	508.122,324 649.148,802	9.267	45	508.122,324 649.148,802	46	508.130,649 649.146,397	8.665
46	508.130,649 649.146,397	47	508.138,656 649.144,084	8.334	47	508.138,656 649.144,084	1	508.197,675 649.127,036	61.432					

** Lungimile segmentelor sunt determinate în planul de proiecție Stereo 70 și sunt rotunjite la 1 milimetru.

*** Distanța dintre puncte este formată din segmente cumulate ce sunt mai mici decât valoarea 1 milimetru.

**DATE DESPRE IMOBILUL NR. 1567**

Oficiul de Cadastru și Publicitate Imobiliară SUCEAVA
Biroul de Cadastru și Publicitate Imobiliară Vatra Dornei

A. Partea I. Descrierea imobilului

TEREN Intravilan

Adresa: Loc. Tataru, Jud. Suceava

Nr. Crt	Nr cadastral Nr. topografic	Suprafața* (mp)	Observații / Referințe
A1	32414	Din acte: 15.773 Masurata: 15.782	Sector cadastral:11 Teren imprejmuit;

B. Partea II. Proprietari și acte

Inscrieri privitoare la dreptul de proprietate și alte drepturi reale		Referințe
11405 / 08/08/2017		
Act Administrativ nr. 296, din 04/04/2017 emis de Comisia Județeană Suceava;		
B1	Intabulare, drept de PROPRIETATE, dobândit prin Reconstituire, cota actuala 1/1, cota initiala 1/1 1) HRIȘCĂ AURICA	A1

C. Partea III. SARCINI .

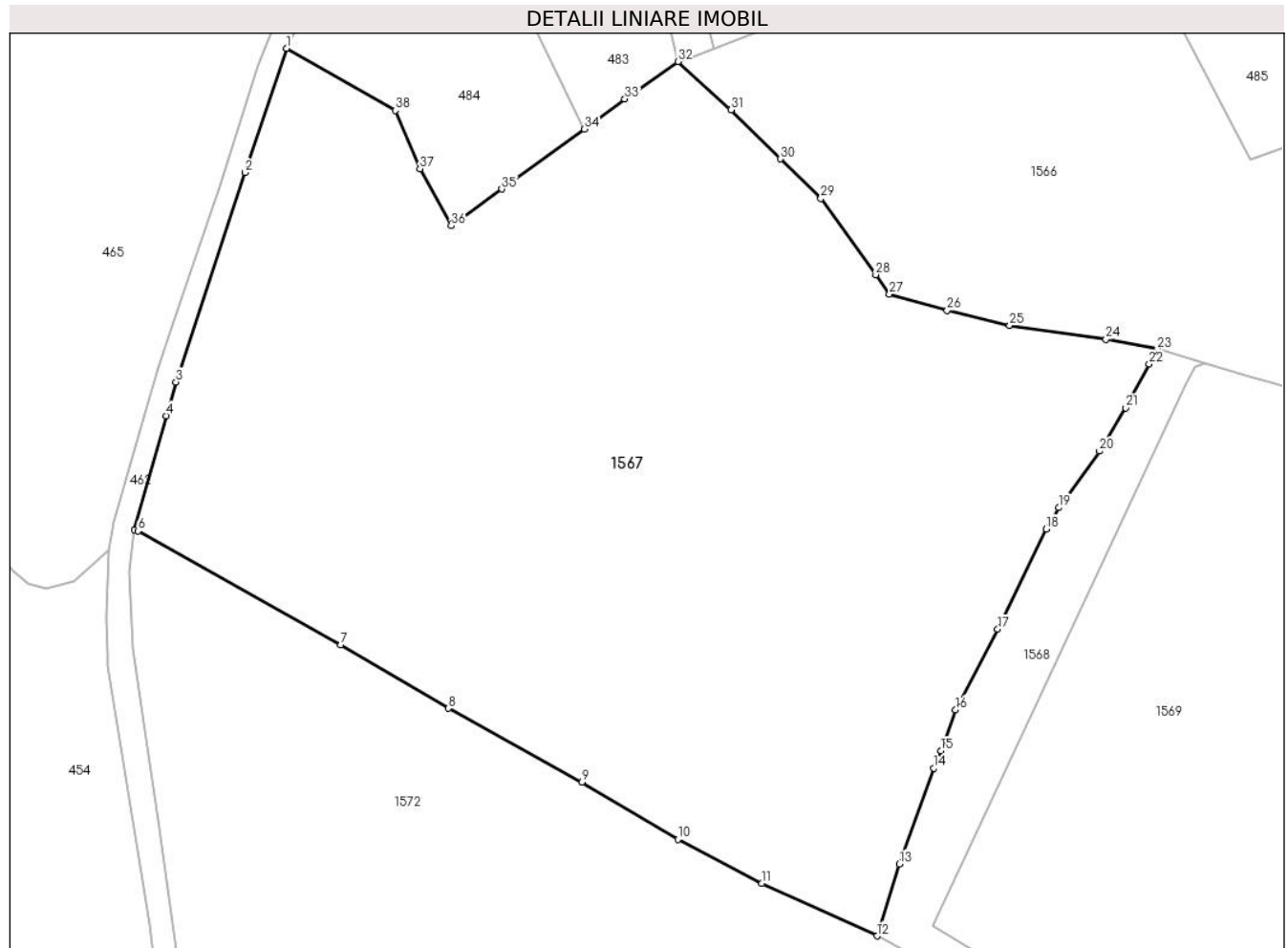
Inscrieri privind dezmembramintele dreptului de proprietate, drepturi reale de garanție și sarcini	Referințe
NU SUNT	

Anexa Nr. 1 La Partea I

Teren

Nr cadastral	Suprafața (mp)*	Observații / Referințe
32414	Din acte: 15.773 Masurata: 15.782	

* Suprafața este determinată în planul de proiecție Stereo 70.



Date referitoare la teren

Crt	Categorie folosință	Intravilan	Suprafața (mp)	Tarla	Parcelă	Nr. topo	Observații / Referințe
1	faneata	DA	15.782	-	-	-	Imprejmuit cu gard din lemn

Lungime Segmente

1) Valorile lungimilor segmentelor sunt obținute din proiecție în plan.

Punct început	X / Y	Punct sfârșit	X / Y	Lungime segment (** (m)
1	507.967,929 649.202,099	2	507.960,575 649.180,108	23.188
3	507.948,304 649.142,999	4	507.946,537 649.137,019	6.236
5	507.940,951 649.116,862	6	507.941,592 649.116,614	0.687
7	507.977,483 649.096,418	8	507.996,603 649.085,198	22.169

Punct început	X / Y	Punct sfârșit	X / Y	Lungime segment (** (m)
2	507.960,575 649.180,108	3	507.948,304 649.142,999	39.085
4	507.946,537 649.137,019	5	507.940,951 649.116,862	20.917
6	507.941,592 649.116,614	7	507.977,483 649.096,418	41.183
8	507.996,603 649.085,198	9	508.020,273 649.072,105	27.05

Punct început	X / Y	Punct sfârșit	X / Y	Lungime segment (** (m))
9	508.020,273 649.072,105	10	508.037,301 649.061,984	19.809
11	508.052,222 649.054,246	12	508.072,633 649.044,899	22.449
13	508.076,604 649.057,647	14	508.082,69 649.074,596	18.009
15	508.083,953 649.077,688	16	508.086,544 649.084,964	7.724
17	508.094,004 649.099,245	18	508.102,643 649.116,966	19.715
19	508.104,881 649.120,754	20	508.112,068 649.130,759	12.319
21	508.116,746 649.138,423	22	508.120,904 649.146,16	8.784
23	508.122,324 649.148,802	24	508.113,221 649.150,537	9.267
25	508.096,148 649.153,019	26	508.085,035 649.155,656	11.422
27	508.074,794 649.158,564	28	508.072,399 649.162,009	4.196
29	508.062,646 649.175,509	30	508.055,506 649.182,509	9.999
31	508.046,742 649.191,194	32	508.037,307 649.199,747	12.735
33	508.027,873 649.193,127	34	508.020,757 649.187,793	8.893
35	508.006,055 649.177,172	36	507.997,116 649.170,662	11.058
37	507.991,561 649.180,753	38	507.987,172 649.191,093	11.233

Punct început	X / Y	Punct sfârșit	X / Y	Lungime segment (** (m))
10	508.037,301 649.061,984	11	508.052,222 649.054,246	16.808
12	508.072,633 649.044,899	13	508.076,604 649.057,647	13.352
14	508.082,69 649.074,596	15	508.083,953 649.077,688	3.34
16	508.086,544 649.084,964	17	508.094,004 649.099,245	16.112
18	508.102,643 649.116,966	19	508.104,881 649.120,754	4.4
20	508.112,068 649.130,759	21	508.116,746 649.138,423	8.979
22	508.120,904 649.146,16	23	508.122,324 649.148,802	2.999
24	508.113,221 649.150,537	25	508.096,148 649.153,019	17.252
26	508.085,035 649.155,656	27	508.074,794 649.158,564	10.646
28	508.072,399 649.162,009	29	508.062,646 649.175,509	16.654
30	508.055,506 649.182,509	31	508.046,742 649.191,194	12.338
32	508.037,307 649.199,747	33	508.027,873 649.193,127	11.525
34	508.020,757 649.187,793	35	508.006,055 649.177,172	18.137
36	507.997,116 649.170,662	37	507.991,561 649.180,753	11.519
38	507.987,172 649.191,093	1	507.967,929 649.202,099	22.168

** Lungimile segmentelor sunt determinate în planul de proiecție Stereo 70 și sunt rotunjite la 1 milimetru.

*** Distanța dintre puncte este formată din segmente cumulate ce sunt mai mici decât valoarea 1 milimetru.

**DATE DESPRE IMOBILUL NR. 1568**

Oficiul de Cadastru și Publicitate Imobiliară SUCEAVA
Biroul de Cadastru și Publicitate Imobiliară Vatra Dornei

A. Partea I. Descrierea imobilului

TEREN Extravilan

Adresa: Jud. Suceava

Nr. Crt	Nr cadastral Nr. topografic	Suprafața* (mp)	Observații / Referințe
A1	30940	1.461	Sector cadastral:11 Teren imprejmuit;

B. Partea II. Proprietari și acte

Inscrieri privitoare la dreptul de proprietate și alte drepturi reale		Referințe
10068 / 09/07/2018		
Hotarare Judecatoreasca nr. 2118/334/2013, din 19/06/2014 emis de Judecătoria Vatra Dornei (act notarial nr 1128 din 10.08.2023, emis de Paziuc Camelia);		
B1	Intabulare, drept de PROPRIETATE, mod dobândire uzucapiune, dobandit prin Hotarare Judecatoreasca, cota actuala 1/2, cota initiala 1/1 1) IVAN IRINUȚA	A1
13701 / 11/08/2023		
Act Notarial nr. 1127, din 10/08/2023 emis de Paziuc Camelia (act notarial nr 1128 din 10.08.2023, emis de Paziuc Camelia);		
B2	se noteaza modificarea formei proprietatii asupra imobilului dobandit prin uzucapiune, din bun propriu in bun comun al sotilor, in devalmasie, in cote de 1/2 pentru fiecare	A1
Act Notarial nr. 43, din 10/08/2023 emis de Paziuc Camelia (act notarial nr 1128 din 10.08.2023, emis de Paziuc Camelia);		
B3	Intabulare, drept de PROPRIETATE, dobandit prin Succesiune, cota actuala 2/16, cota initiala 2/16 1) IVAN IRINUȚA	A1
B4	Intabulare, drept de PROPRIETATE, dobandit prin Succesiune, cota actuala 3/16, cota initiala 3/16 1) WIEDEMANN CRISTINA	A1
15388 / 14/09/2023		
Act Notarial nr. 1317, din 13/09/2023 emis de Paziuc Camelia;		
B6	Intabulare, drept de PROPRIETATE bun propriu cu titlu de donatie, dobandit prin Conventie, cota actuala 3/16, cota initiala 3/16 1) IVAN IRINUȚA	A1

C. Partea III. SARCINI .

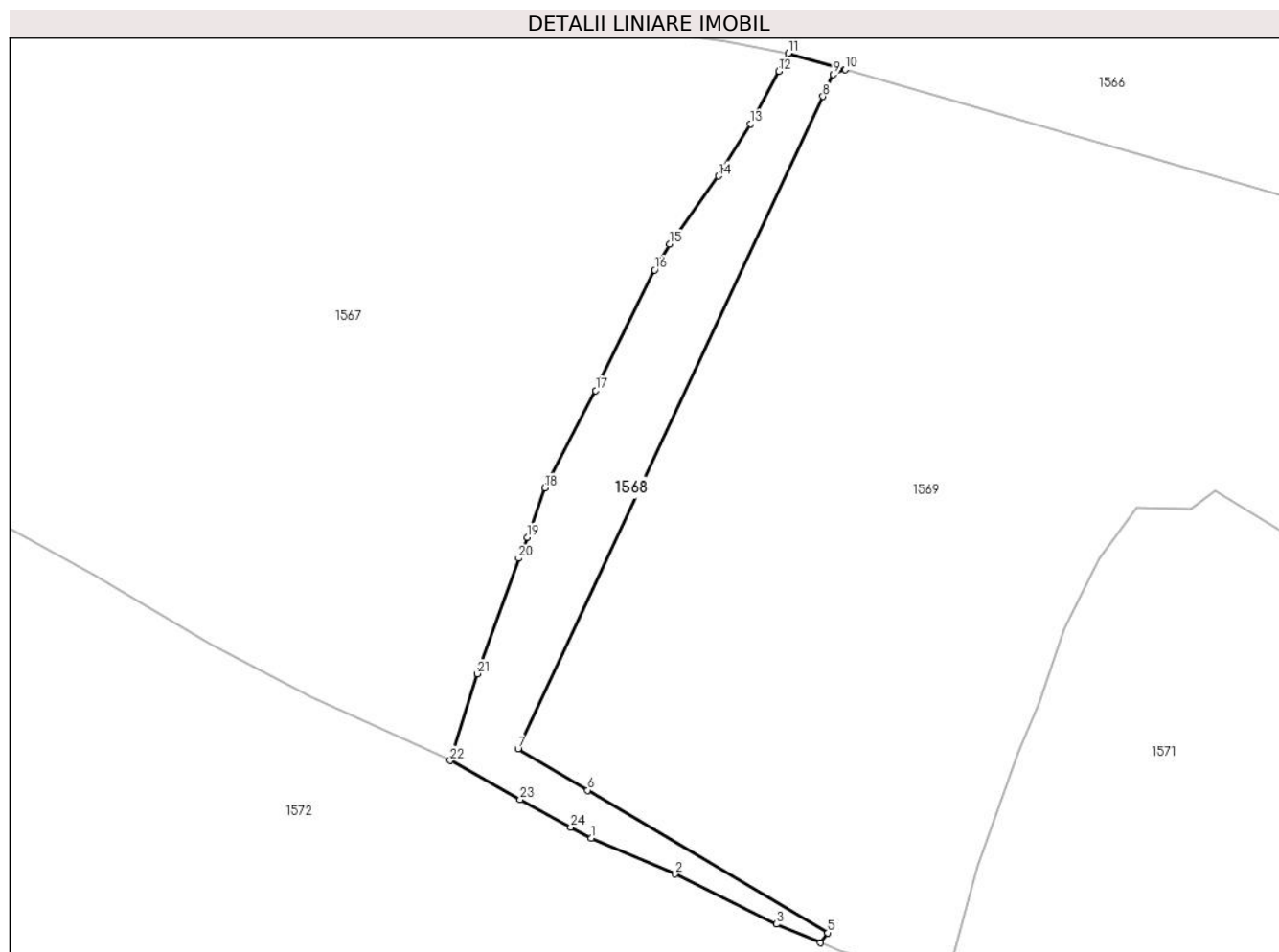
Inscrieri privind dezmembramintele dreptului de proprietate, drepturi reale de garanție și sarcini	Referințe
NU SUNT	

Anexa Nr. 1 La Partea I

Teren

Nr cadastral	Suprafaţa (mp)*	Observaţii / Referinţe
30940	1.461	

* Suprafaţa este determinată în planul de proiecţie Stereo 70.



Date referitoare la teren

Crt	Categorie folosinţă	Intra vilan	Suprafaţa (mp)	Tarla	Parcelă	Nr. topo	Observaţii / Referinţe
1	faneata	NU	1.461	-	-	-	Terenul este delimitat partial cu gard si partial cu tarusi

Lungime Segmente

1) Valorile lungimilor segmentelor sunt obţinute din proiecţie în plan.

Punct început	X / Y	Punct sfârşit	X / Y	Lungime segment (** (m)
1	508.093,317 649.033,472	2	508.105,667 649.028,204	13.427
3	508.120,604 649.020,852	4	508.127,073 649.018,116	7.024
5	508.128,141 649.019,576	6	508.092,829 649.040,528	41.06
7	508.082,594 649.046,601	8	508.127,406 649.142,455	105.812
9	508.128,918 649.145,69	10	508.130,649 649.146,397	1.87

Punct început	X / Y	Punct sfârşit	X / Y	Lungime segment (** (m)
2	508.105,667 649.028,204	3	508.120,604 649.020,852	16.648
4	508.127,073 649.018,116	5	508.128,141 649.019,576	1.809
6	508.092,829 649.040,528	7	508.082,594 649.046,601	11.901
8	508.127,406 649.142,455	9	508.128,918 649.145,69	3.571
10	508.130,649 649.146,397	11	508.122,324 649.148,802	8.665

Punct început	X / Y	Punct sfârşit	X / Y	Lungime segment (** (m)
11	508.122,324 649.148,802	12	508.120,904 649.146,16	2.999
13	508.116,746 649.138,423	14	508.112,068 649.130,759	8.979
15	508.104,881 649.120,754	16	508.102,643 649.116,966	4.4
17	508.094,004 649.099,245	18	508.086,544 649.084,964	16.112
19	508.083,953 649.077,688	20	508.082,69 649.074,596	3.34
21	508.076,604 649.057,647	22	508.072,633 649.044,899	13.352
23	508.082,892 649.039,144	24	508.090,33 649.035,097	8.468

Punct început	X / Y	Punct sfârşit	X / Y	Lungime segment (** (m)
12	508.120,904 649.146,16	13	508.116,746 649.138,423	8.784
14	508.112,068 649.130,759	15	508.104,881 649.120,754	12.319
16	508.102,643 649.116,966	17	508.094,004 649.099,245	19.715
18	508.086,544 649.084,964	19	508.083,953 649.077,688	7.724
20	508.082,69 649.074,596	21	508.076,604 649.057,647	18.009
22	508.072,633 649.044,899	23	508.082,892 649.039,144	11.763
24	508.090,33 649.035,097	1	508.093,317 649.033,472	3.4

** Lungimile segmentelor sunt determinate în planul de proiecție Stereo 70 și sunt rotunjite la 1 milimetru.

*** Distanța dintre puncte este formată din segmente cumulate ce sunt mai mici decât valoarea 1 milimetru.

**DATE DESPRE IMOBILUL NR. 1569**

Oficiul de Cadastru și Publicitate Imobiliară SUCEAVA
Biroul de Cadastru și Publicitate Imobiliară Vatra Dornei

A. Partea I. Descrierea imobilului

TEREN Extravilan

Adresa: Jud. Suceava

Nr. Crt	Nr cadastral Nr. topografic	Suprafața* (mp)	Observații / Referințe
A1	30952	14.328	Sector cadastral:11 Teren imprejmuit;

B. Partea II. Proprietari și acte

Inscrieri privitoare la dreptul de proprietate și alte drepturi reale		Referințe
10067 / 09/07/2018		
Hotarare Judecatoreasca nr. 2118/334/2018, din 19/06/2014 emis de Judecătoria Vatra Dornei;		
B1	Intabulare, drept de PROPRIETATE, mod dobândire uzucapiune, dobandit prin Conventie, cota actuala 1/2, cota initiala 1/1 1) IVAN IRINUȚA	A1
13700 / 11/08/2023		
Act Notarial nr. 1127, din 10/08/2023 emis de Paziuc Camelia (act notarial nr 1128 din 10.08.2023, emis de Paziuc Camelia);		
B2	se noteaza modificarea formei proprietatii asupra imobilului dobandit prin uzucapiune, din bun propriu in bun comun al sotilor, in devalmasie, in cote de 1/2 pentru fiecare	A1
Act Notarial nr. 43, din 10/08/2023 emis de Paziuc Camelia;		
B3	Intabulare, drept de PROPRIETATE, dobandit prin Succesiune, cota actuala 2/16, cota initiala 2/16 1) IVAN IRINUȚA	A1
B4	Intabulare, drept de PROPRIETATE, dobandit prin Succesiune, cota actuala 3/16, cota initiala 3/16 1) WIEDEMANN CRISTINA	A1
15377 / 14/09/2023		
Act Notarial nr. 1317 donatie, din 13/09/2023 emis de Paziuc Camelia;		
B6	Intabulare, drept de PROPRIETATE, dobandit prin Conventie, cota actuala 3/16, cota initiala 3/16 1) IVAN IRINUȚA, bun propriu	A1

C. Partea III. SARCINI .

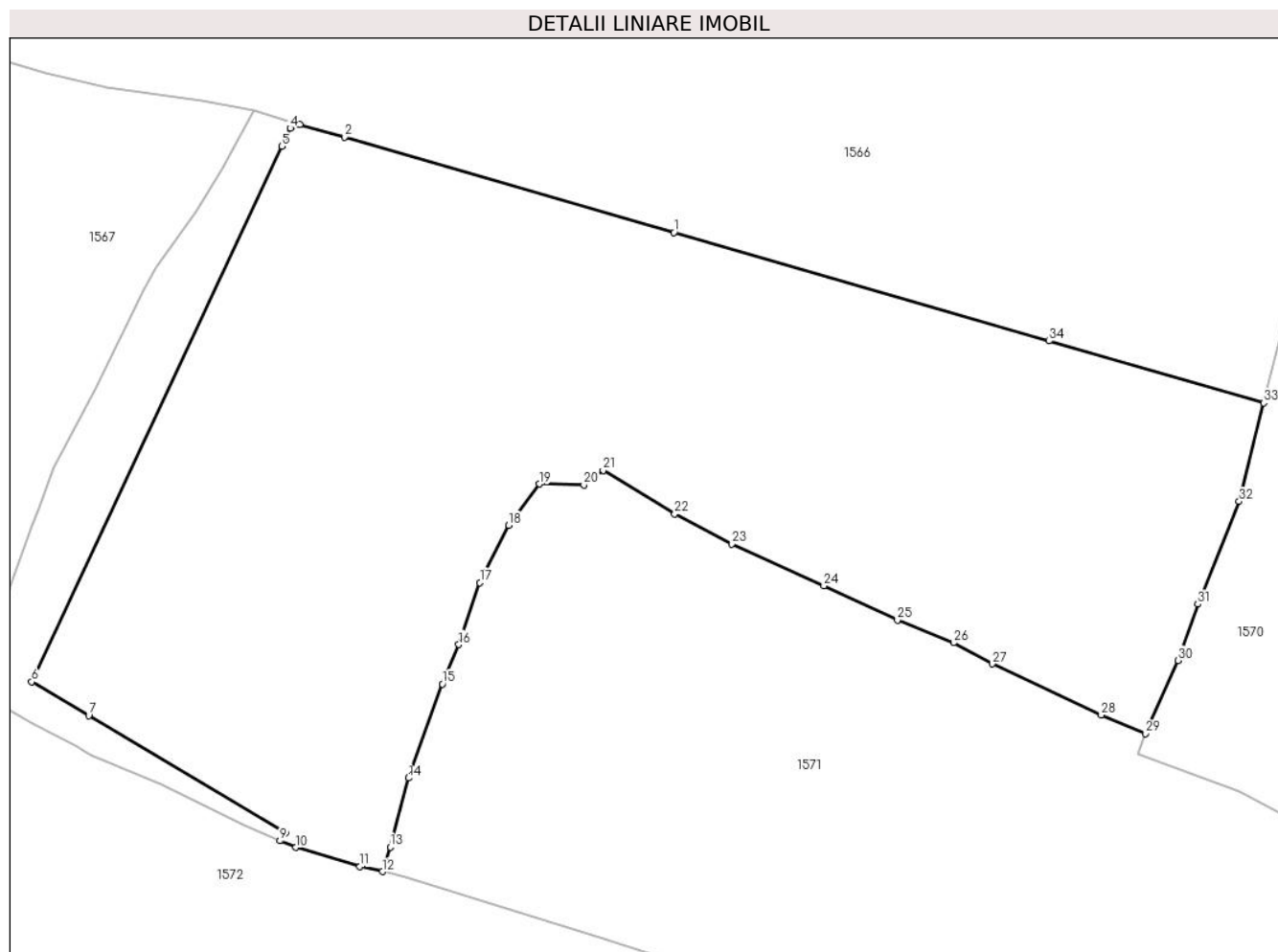
Inscrieri privind dezmembramintele dreptului de proprietate, drepturi reale de garanție și sarcini	Referințe
NU SUNT	

Anexa Nr. 1 La Partea I

Teren

Nr cadastral	Suprafața (mp)*	Observații / Referințe
30952	14.328	

* Suprafața este determinată în planul de proiecție Stereo 70.



Date referitoare la teren

Crt	Categorie folosință	Intravilan	Suprafața (mp)	Tarla	Parcelă	Nr. topo	Observații / Referințe
1	faneata	NU	14.328	-	-	-	Terenul este delimitat partial cu gard si partial cu tarusi

Lungime Segmente

1) Valorile lungimilor segmentelor sunt obținute din proiecție în plan.

Punct început	X / Y	Punct sfârșit	X / Y	Lungime segment (** (m)
1	508.197,675 649.127,036	2	508.138,656 649.144,084	61.432
3	508.130,649 649.146,397	4	508.128,918 649.145,69	1.87
5	508.127,406 649.142,455	6	508.082,594 649.046,601	105.812
7	508.092,829 649.040,528	8	508.128,141 649.019,576	41.06
9	508.127,073 649.018,116	10	508.129,925 649.016,91	3.097

Punct început	X / Y	Punct sfârșit	X / Y	Lungime segment (** (m)
2	508.138,656 649.144,084	3	508.130,649 649.146,397	8.334
4	508.128,918 649.145,69	5	508.127,406 649.142,455	3.571
6	508.082,594 649.046,601	7	508.092,829 649.040,528	11.901
8	508.128,141 649.019,576	9	508.127,073 649.018,116	1.809
10	508.129,925 649.016,91	11	508.141,403 649.013,5	11.974

Punct început	X / Y	Punct sfârşit	X / Y	Lungime segment (** (m)
11	508.141,403 649.013,5	12	508.145,439 649.012,589	4.138
13	508.146,854 649.017,008	14	508.150,115 649.029,372	12.787
15	508.156,203 649.046,186	16	508.159,137 649.053,261	7.659
17	508.162,913 649.064,312	18	508.168,089 649.074,613	11.528
19	508.173,597 649.081,991	20	508.181,554 649.081,86	7.958
21	508.185,014 649.084,437	22	508.197,832 649.076,667	14.989
23	508.208,066 649.071,253	24	508.224,561 649.063,785	18.107
25	508.237,741 649.057,648	26	508.247,764 649.053,562	10.824
27	508.254,684 649.049,802	28	508.274,256 649.040,63	21.615
29	508.282,161 649.037,328	30	508.288,059 649.050,391	14.333
31	508.291,561 649.060,471	32	508.298,947 649.078,886	19.841
33	508.303,354 649.096,509	34	508.264,925 649.107,61	40.0

Punct început	X / Y	Punct sfârşit	X / Y	Lungime segment (** (m)
12	508.145,439 649.012,589	13	508.146,854 649.017,008	4.64
14	508.150,115 649.029,372	15	508.156,203 649.046,186	17.882
16	508.159,137 649.053,261	17	508.162,913 649.064,312	11.678
18	508.168,089 649.074,613	19	508.173,597 649.081,991	9.207
20	508.181,554 649.081,86	21	508.185,014 649.084,437	4.314
22	508.197,832 649.076,667	23	508.208,066 649.071,253	11.578
24	508.224,561 649.063,785	25	508.237,741 649.057,648	14.539
26	508.247,764 649.053,562	27	508.254,684 649.049,802	7.876
28	508.274,256 649.040,63	29	508.282,161 649.037,328	8.567
30	508.288,059 649.050,391	31	508.291,561 649.060,471	10.671
32	508.298,947 649.078,886	33	508.303,354 649.096,509	18.166
34	508.264,925 649.107,61	1	508.197,675 649.127,036	70.0

** Lungimile segmentelor sunt determinate în planul de proiecție Stereo 70 și sunt rotunjite la 1 milimetru.

*** Distanța dintre puncte este formată din segmente cumulate ce sunt mai mici decât valoarea 1 milimetru.

**DATE DESPRE IMOBILUL NR. 1570**

Oficiul de Cadastru și Publicitate Imobiliară SUCEAVA
Biroul de Cadastru și Publicitate Imobiliară Vatra Dornei

A. Partea I. Descrierea imobilului

TEREN Extravilan

Adresa: Jud. Suceava

Nr. Crt	Nr cadastral Nr. topografic	Suprafața* (mp)	Observații / Referințe
A1	32652	35.453	Sector cadastral:11 Teren imprejmuit;

Construcții

Crt	Nr cadastral Nr. topografic	Adresa	Observații / Referințe
A1.1	32652-C1	Jud. Suceava	Nr. niveluri:1; S. construita la sol:30 mp; S. construita desfasurata:30 mp; Anexa, P, din anul 1985

B. Partea II. Proprietari și acte

Inscrieri privitoare la dreptul de proprietate și alte drepturi reale		Referințe
/		
Act Administrativ nr. 4658, din 09/06/2021 emis de Comuna Poiana Stampei;		
B1	Intabulare, drept de PROPRIETATE, dobandit prin Lege, cota actuala 1/1, cota initiala 1/1 1) NEIDENTIFICAT NEIDENTIFICAT	A1
10914 / 07/07/2021		
Act Notarial nr. 863, din 12/09/2017 emis de CAMELIA PAZIUC (act administrativ nr 4655 din 09.06.2021, emis de Primăria comunei Poiana Stampei);		
B2	se notează POSESIA asupra terenului 1) DOROFTIESE CONSTANTIN 2) DOROFTIESE OLTEA	A1
/		
Act Administrativ nr. 2981, din 31/03/2023 emis de Comuna Poiana Stampei;		
B3	Intabulare, drept de PROPRIETATE, dobandit prin Construire, cota actuala 1/1, cota initiala 1/1 1) DOROFTIESE CONSTANTIN 2) DOROFTIESE OLTEA	A1.1

C. Partea III. SARCINI .

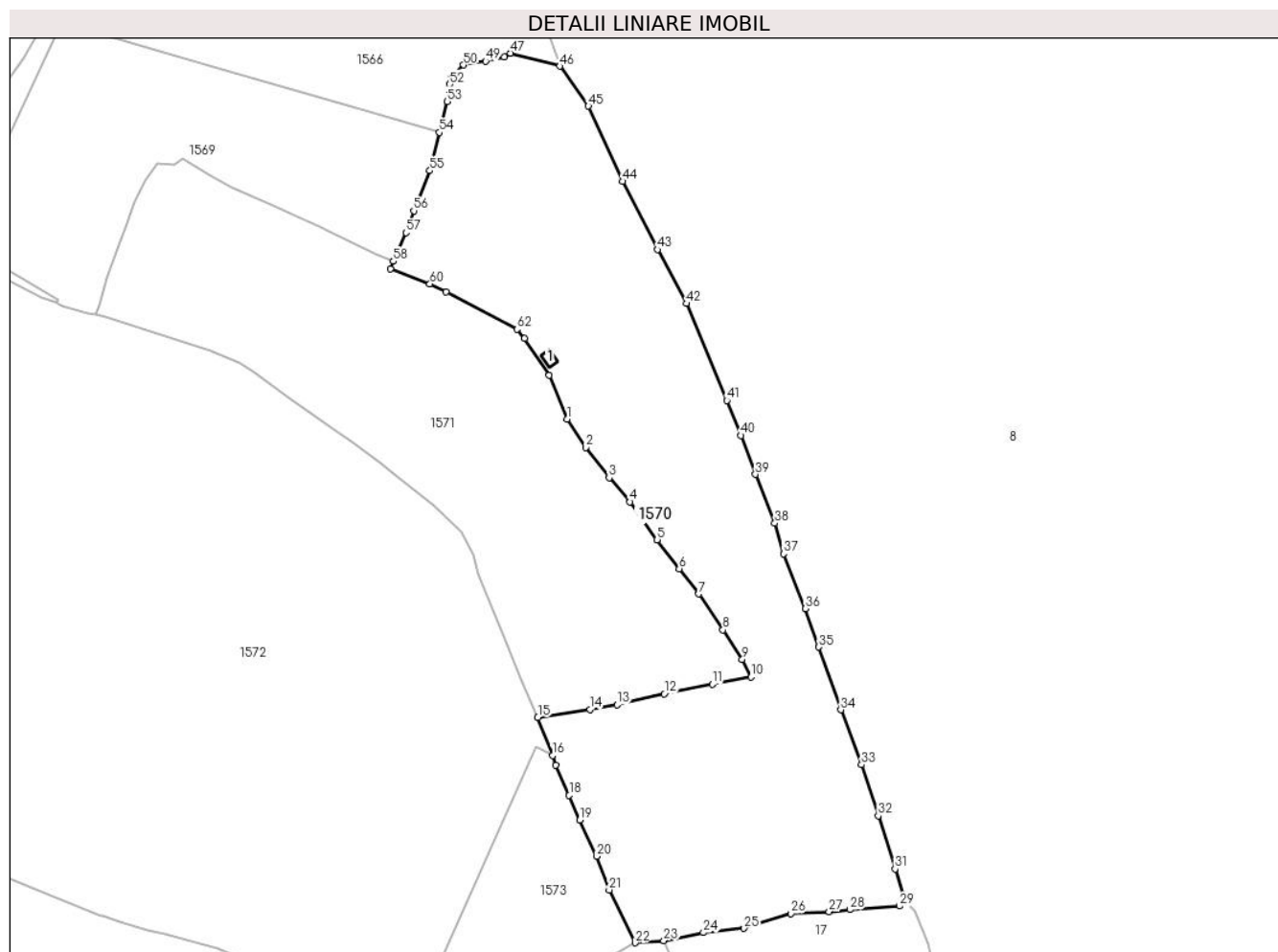
Inscrieri privind dezmembramintele dreptului de proprietate, drepturi reale de garanție și sarcini	Referințe
NU SUNT	

Anexa Nr. 1 La Partea I

Teren

Nr cadastral	Suprafața (mp)*	Observații / Referințe
32652	35.453	

* Suprafața este determinată în planul de proiecție Stereo 70.



Date referitoare la teren

Crt	Categorie folosință	Intravilan	Suprafața (mp)	Tarla	Parcelă	Nr. topo	Observații / Referințe
1	faneata	NU	35.453	-	-	-	Imprejmuit cu gard din lemn

Date referitoare la construcții

Crt	Număr	Destinație construcție	Supraf. (mp)	Situație juridică	Observații / Referințe
A1.1	32652-C1	construcții anexa	30	Cu acte	Nr. niveluri:1; S. construita la sol:30 mp; S. construita desfasurata:30 mp; Anexa, P, din anul 1985

Lungime Segmente

1) Valorile lungimilor segmentelor sunt obținute din proiecție în plan.

Punct început	X / Y	Punct sfârșit	X / Y	Lungime segment	Punct început	X / Y	Punct sfârșit	X / Y	Lungime segment	Punct început	X / Y	Punct sfârșit	X / Y	Lungime segment
1	508.362,193 648.964,827	2	508.370,589 648.951,672	15.606	2	508.370,589 648.951,672	3	508.381,405 648.937,797	17.593	3	508.381,405 648.937,797	4	508.391,018 648.926,719	14.667
4	508.391,018 648.926,719	5	508.403,508 648.909,331	21.409	5	508.403,508 648.909,331	6	508.413,574 648.895,995	16.708	6	508.413,574 648.895,995	7	508.422,605 648.884,372	14.719
7	508.422,605 648.884,372	8	508.433,781 648.867,864	19.935	8	508.433,781 648.867,864	9	508.442,672 648.854,31	16.21	9	508.442,672 648.854,31	10	508.446,759 648.846,22	9.064
10	508.446,759 648.846,22	11	508.428,861 648.842,949	18.194	11	508.428,861 648.842,949	12	508.406,709 648.838,472	22.6	12	508.406,709 648.838,472	13	508.385,035 648.833,469	22.244

Punct început	X / Y	Punct sfârșit	X / Y	Lungime segment	Punct început	X / Y	Punct sfârșit	X / Y	Lungime segment	Punct început	X / Y	Punct sfârșit	X / Y	Lungime segment
13	508.385,035 648.833,469	14	508.372,553 648.831,253	12.677	14	508.372,553 648.831,253	15	508.348,631 648.827,62	24.196	15	508.348,631 648.827,62	16	508.355,316 648.810,106	18.746
16	508.355,316 648.810,106	17	508.356,853 648.805,688	4.678	17	508.356,853 648.805,688	18	508.363,06 648.791,815	15.198	18	508.363,06 648.791,815	19	508.367,796 648.780,46	12.303
19	508.367,796 648.780,46	20	508.375,556 648.763,764	18.411	20	508.375,556 648.763,764	21	508.381,468 648.748,351	16.508	21	508.381,468 648.748,351	22	508.393,344 648.724,081	27.02
22	508.393,344 648.724,081	23	508.406,577 648.725,074	13.27	23	508.406,577 648.725,074	24	508.424,791 648.728,773	18.586	24	508.424,791 648.728,773	25	508.443,481 648.730,679	18.787
25	508.443,481 648.730,679	26	508.465,071 648.737,561	22.66	26	508.465,071 648.737,561	27	508.482,598 648.738,405	17.547	27	508.482,598 648.738,405	28	508.492,094 648.739,34	9.542
28	508.492,094 648.739,34	29	508.514,916 648.740,931	22.877	29	508.514,916 648.740,931	30	508.517,469 648.743,183	3.404	30	508.517,469 648.743,183	31	508.512,929 648.757,96	15.459
31	508.512,929 648.757,96	32	508.505,169 648.782,372	25.616	32	508.505,169 648.782,372	33	508.497,48 648.805,909	24.761	33	508.497,48 648.805,909	34	508.487,955 648.831,176	27.003
34	508.487,955 648.831,176	35	508.477,887 648.860,04	30.57	35	508.477,887 648.860,04	36	508.471,776 648.877,699	18.686	36	508.471,776 648.877,699	37	508.461,654 648.902,886	27.145
37	508.461,654 648.902,886	38	508.457,578 648.916,877	14.573	38	508.457,578 648.916,877	39	508.448,695 648.939,316	24.133	39	508.448,695 648.939,316	40	508.442,095 648.957,286	19.144
40	508.442,095 648.957,286	41	508.435,621 648.973,309	17.281	41	508.435,621 648.973,309	42	508.417,118 649.017,88	48.259	42	508.417,118 649.017,88	43	508.403,671 649.042,662	28.195
43	508.403,671 649.042,662	44	508.387,665 649.073,98	35.171	44	508.387,665 649.073,98	45	508.371,85 649.108,626	38.085	45	508.371,85 649.108,626	46	508.358,638 649.126,926	22.571
46	508.358,638 649.126,926	47	508.335,949 649.132,894	23.461	47	508.335,949 649.132,894	48	508.333,157 649.131,169	3.282	48	508.333,157 649.131,169	49	508.324,601 649.129,276	8.763
49	508.324,601 649.129,276	50	508.314,466 649.127,466	10.295	50	508.314,466 649.127,466	51	508.308,575 649.121,524	8.367	51	508.308,575 649.121,524	52	508.308,106 649.118,561	3.0
52	508.308,106 649.118,561	53	508.306,872 649.110,768	7.89	53	508.306,872 649.110,768	54	508.303,354 649.096,509	14.687	54	508.303,354 649.096,509	55	508.298,947 649.078,886	18.166
55	508.298,947 649.078,886	56	508.291,561 649.060,471	19.841	56	508.291,561 649.060,471	57	508.288,059 649.050,391	10.671	57	508.288,059 649.050,391	58	508.282,161 649.037,328	14.333
58	508.282,161 649.037,328	59	508.280,788 649.033,72	3.86	59	508.280,788 649.033,72	60	508.298,957 649.026,885	19.412	60	508.298,957 649.026,885	61	508.306,382 649.023,176	8.3
61	508.306,382 649.023,176	62	508.339,024 649.006,047	36.863	62	508.339,024 649.006,047	63	508.342,444 649.001,748	5.493	63	508.342,444 649.001,748	64	508.353,882 648.984,91	20.355
64	508.353,882 648.984,91	1	508.362,193 648.964,827	21.735										

** Lungimile segmentelor sunt determinate în planul de proiecție Stereo 70 și sunt rotunjite la 1 milimetru.

*** Distanța dintre puncte este formată din segmente cumulate ce sunt mai mici decât valoarea 1 milimetru.

**DATE DESPRE IMOBILUL NR. 1571**

Oficiul de Cadastru și Publicitate Imobiliară SUCEAVA
Biroul de Cadastru și Publicitate Imobiliară Vatra Dornei

A. Partea I. Descrierea imobilului

TEREN Extravilan

Adresa: Jud. Suceava

Nr. Crt	Nr cadastral Nr. topografic	Suprafața* (mp)	Observații / Referințe
A1		26.480	Sector cadastral:11 Teren neimprejmuit; 480/260, 431/1 parte(30932)

B. Partea II. Proprietari și acte

Inscrieri privitoare la dreptul de proprietate și alte drepturi reale		Referințe
/		
Act Normativ nr. 7, din 13/03/1996 emis de PARLAMENTUL ROMANIEI;		
B1	Intabulare, drept de PROPRIETATE, dobandit prin Lege, cota actuala 1/1, cota initiala 1/1 1) NEIDENTIFICAT NEIDENTIFICAT	A1
Act Administrativ nr. 7140, din 19/09/2022 emis de PRIMARIA COMUNEI POIANA STAMPEI;		
B2	SE NOTEAZA POSESIA FAPTICA IN FAVOAREA LUI 1) COSTIUC VASILE	A1

C. Partea III. SARCINI .

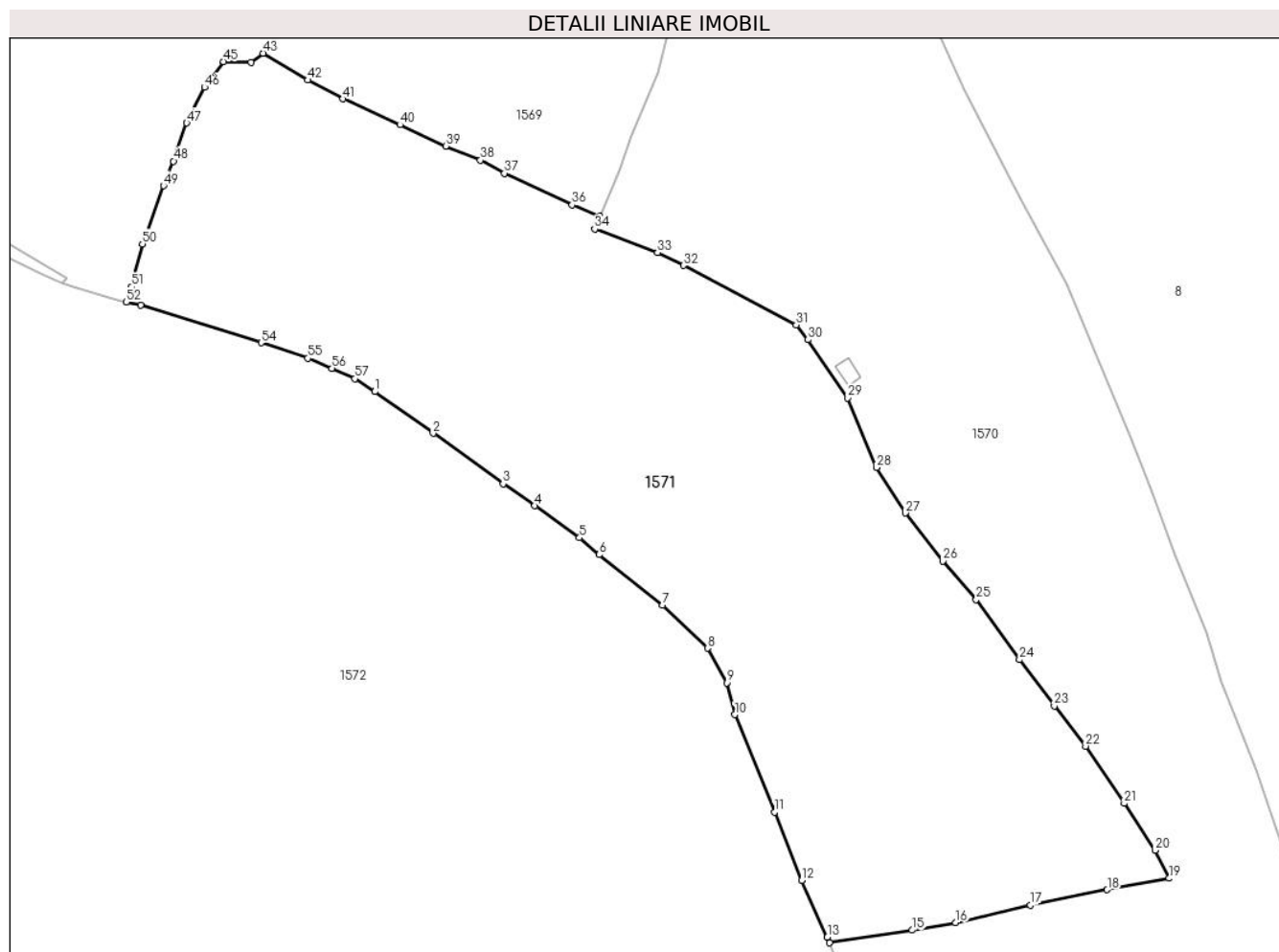
Inscrieri privind dezmembramintele dreptului de proprietate, drepturi reale de garanție și sarcini	Referințe
NU SUNT	

Anexa Nr. 1 La Partea I

Teren

Nr cadastral	Suprafața (mp)*	Observații / Referințe
	26.480	480/260, 431/1 parte(30932)

* Suprafața este determinată în planul de proiecție Stereo 70.



Date referitoare la teren

Crt	Categorie folosință	Intravilan	Suprafața (mp)	Tarla	Parcelă	Nr. topo	Observații / Referințe
1	faneata	NU	26.480	-	-	-	

Lungime Segmente

1) Valorile lungimilor segmentelor sunt obținute din proiecție în plan.

Punct început	X / Y	Punct sfârșit	X / Y	Lungime segment
1	508.217,231 648.986,753	2	508.234,103 648.974,68	20.747
4	508.263,508 648.953,789	5	508.276,404 648.944,55	15.864
7	508.300,448 648.925,07	8	508.313,375 648.912,681	17.905
10	508.321,29 648.893,494	11	508.332,75 648.865,367	30.372
13	508.348,018 648.829,225	14	508.348,631 648.827,62	1.718
16	508.385,035 648.833,469	17	508.406,709 648.838,472	22.244
2	508.234,103 648.974,68	3	508.254,367 648.960,099	24.965
5	508.276,404 648.944,55	6	508.282,123 648.939,675	7.515
8	508.313,375 648.912,681	9	508.318,927 648.902,671	11.447
11	508.332,75 648.865,367	12	508.340,581 648.845,626	21.238
14	508.348,631 648.827,62	15	508.372,553 648.831,253	24.196
17	508.406,709 648.838,472	18	508.428,861 648.842,949	22.64
3	508.254,367 648.960,099	4	508.263,508 648.953,789	11.107
6	508.282,123 648.939,675	7	508.300,448 648.925,07	23.433
9	508.318,927 648.902,671	10	508.321,29 648.893,494	9.476
12	508.340,581 648.845,626	13	508.348,018 648.829,225	18.008
15	508.372,553 648.831,253	16	508.385,035 648.833,469	12.677
18	508.428,861 648.842,949	19	508.446,759 648.846,22	18.194

Punct început	X / Y	Punct sfârșit	X / Y	Lungime segment	Punct început	X / Y	Punct sfârșit	X / Y	Lungime segment	Punct început	X / Y	Punct sfârșit	X / Y	Lungime segment
19	508.446,759 648.846,22	20	508.442,672 648.854,31	9.064	20	508.442,672 648.854,31	21	508.433,781 648.867,864	16.21	21	508.433,781 648.867,864	22	508.422,605 648.884,372	19.935
22	508.422,605 648.884,372	23	508.413,574 648.895,995	14.719	23	508.413,574 648.895,995	24	508.403,508 648.909,331	16.708	24	508.403,508 648.909,331	25	508.391,018 648.926,719	21.409
25	508.391,018 648.926,719	26	508.381,405 648.937,797	14.667	26	508.381,405 648.937,797	27	508.370,589 648.951,672	17.593	27	508.370,589 648.951,672	28	508.362,193 648.964,827	15.606
28	508.362,193 648.964,827	29	508.353,882 648.984,91	21.735	29	508.353,882 648.984,91	30	508.342,444 649.001,748	20.355	30	508.342,444 649.001,748	31	508.339,024 649.006,047	5.493
31	508.339,024 649.006,047	32	508.306,382 649.023,176	36.863	32	508.306,382 649.023,176	33	508.298,957 649.026,885	8.3	33	508.298,957 649.026,885	34	508.280,788 649.033,72	19.412
34	508.280,788 649.033,72	35	508.282,161 649.037,328	3.86	35	508.282,161 649.037,328	36	508.274,256 649.040,63	8.567	36	508.274,256 649.040,63	37	508.254,684 649.049,802	21.615
37	508.254,684 649.049,802	38	508.247,764 649.053,562	7.876	38	508.247,764 649.053,562	39	508.237,741 649.057,648	10.824	39	508.237,741 649.057,648	40	508.224,561 649.063,785	14.539
40	508.224,561 649.063,785	41	508.208,066 649.071,253	18.107	41	508.208,066 649.071,253	42	508.197,832 649.076,667	11.578	42	508.197,832 649.076,667	43	508.185,014 649.084,437	14.989
43	508.185,014 649.084,437	44	508.181,554 649.081,86	4.314	44	508.181,554 649.081,86	45	508.173,597 649.081,991	7.958	45	508.173,597 649.081,991	46	508.168,089 649.074,613	9.207
46	508.168,089 649.074,613	47	508.162,913 649.064,312	11.528	47	508.162,913 649.064,312	48	508.159,137 649.053,261	11.678	48	508.159,137 649.053,261	49	508.156,203 649.046,186	7.659
49	508.156,203 649.046,186	50	508.150,115 649.029,372	17.882	50	508.150,115 649.029,372	51	508.146,854 649.017,008	12.787	51	508.146,854 649.017,008	52	508.145,439 649.012,589	4.64
52	508.145,439 649.012,589	53	508.149,59 649.011,652	4.255	53	508.149,59 649.011,652	54	508.184,413 649.000,85	36.46	54	508.184,413 649.000,85	55	508.197,916 648.996,39	14.22
55	508.197,916 648.996,39	56	508.204,873 648.993,47	7.545	56	508.204,873 648.993,47	57	508.211,472 648.990,464	7.251	57	508.211,472 648.990,464	1	508.217,231 648.986,753	6.851

** Lungimile segmentelor sunt determinate în planul de proiecție Stereo 70 și sunt rotunjite la 1 milimetru.

*** Distanța dintre puncte este formată din segmente cumulate ce sunt mai mici decât valoarea 1 milimetru.

**DATE DESPRE IMOBILUL NR. 1572**

Oficiul de Cadastru și Publicitate Imobiliară SUCEAVA
Biroul de Cadastru și Publicitate Imobiliară Vatra Dornei

A. Partea I. Descrierea imobilului

TEREN Necunoscut

Adresa: Loc. Tataru, Nr. 128, Jud. Suceava

Nr. Crt	Nr cadastral Nr. topografic	Suprafața* (mp)	Observații / Referințe
A1		Din acte: 113.000 Masurata: 97.177	Sector cadastral:11 Teren imprejmuit; Diferenta de suprafata se regaseste la ID:454

Construcții

Crt	Nr cadastral Nr. topografic	Adresa	Observații / Referințe
A1.1		Loc. Tataru, Nr. 128, Jud. Suceava	Nr. niveluri:1; S. construita la sol:109 mp; S. construita desfasurata:109 mp; Locuinta, P
A1.2		Loc. Tataru, Nr. 128, Jud. Suceava	Nr. niveluri:1; S. construita la sol:118 mp; S. construita desfasurata:118 mp; Anexa, P

B. Partea II. Proprietari și acte

Inscrieri privitoare la dreptul de proprietate și alte drepturi reale		Referințe
1130 / 29/10/2002		
Act Notarial nr. 2380, din 20/09/2002 emis de BNP-N.Rotaru;		
B1	Intabulare, drept de PROPRIETATE bun propriu, dobandit prin Conventie, cota actuala 1/1, cota initiala 1/1 1) CANDREA ATANASIE, LIPSA CNP <i>OBSERVATII: (provenita din conversia CF 696)</i>	A1
11087 / 23/09/2016		
Act Administrativ nr. plan de amplasament si delimitare, din 19/08/2016 emis de PFA Orest Oanea;		
B2	se notează respingerea cererii de actualizare a informațiilor cadastrale ale imobilului formulată de PFA Orest Oanea pentru Candrea Atanasie	A1
12610 / 27/10/2016		
Act Administrativ nr. plan de amplasament și delimitare, din 17/10/2016 emis de Toposig Expert SRL;		
B3	se notează actualizarea datelor tehnice privind imobilul înscris în Partea I	A1
/		
Act Administrativ nr. 2981, din 31/03/2023 emis de PRIMARIA COMUNEI POIANA STAMPEI;		
B4	Intabulare, drept de PROPRIETATE, dobandit prin Lege, cota actuala 1/1, cota initiala 1/1 1) CANDREA ATANASIE, LIPSA CNP	A1.1, A1.2

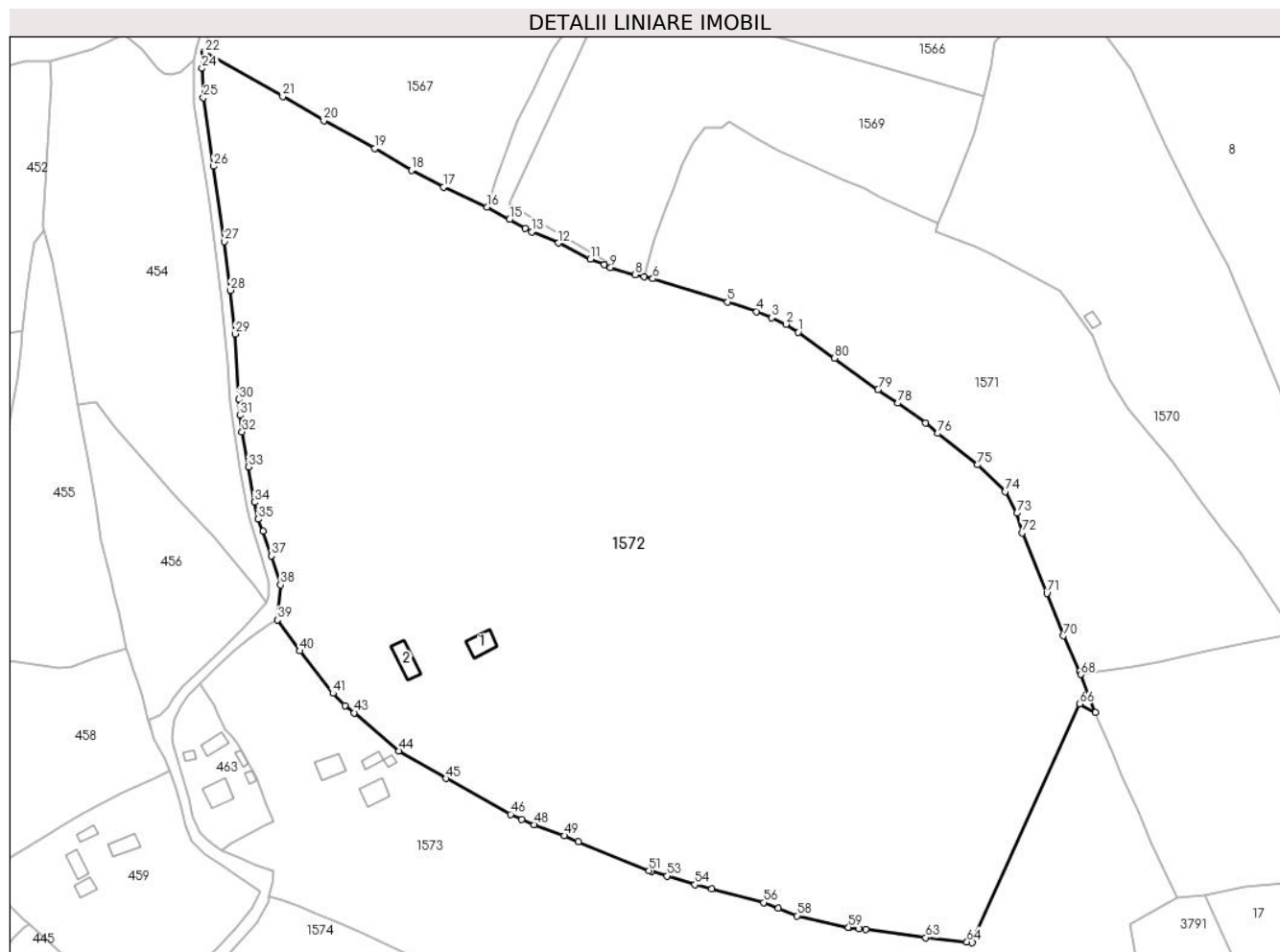
C. Partea III. SARCINI

Inscrieri privind dezmembramintele dreptului de proprietate, drepturi reale de garanție și sarcini		Referințe
688 / 05/10/1983		
Hotarare Judecatoreasca nr. 1464, din 14/06/1982 emis de Judecatoria Cimpulung Moldovenesc;		
C1	Intabulare, drept de SERVITUTE de trecere cu piciorul, cu animalele, cu caruta, cu sania, in tot timpul anului peste parcela nr.437/10 in favoarea parcelei nr.443 din C.F.671 <i>OBSERVATII: (provenita din conversia CF 696)</i>	A1

Anexa Nr. 1 La Partea I**Teren**

Nr cadastral	Suprafața (mp)*	Observații / Referințe
	Din acte: 113.000 Masurata: 97.177	Diferenta de suprafata se regaseste la ID:454

* Suprafața este determinată în planul de proiecție Stereo 70.

**Date referitoare la teren**

Crt	Categorie folosință	Intra vilan	Suprafața (mp)	Tarla	Parcelă	Nr. topo	Observații / Referințe
1	curți constructii	DA	1.363	-	-	-	
2	faneata	DA	36.229	-	-	-	
3	faneata	NU	59.544	-	-	-	
4	faneata	DA	40	-	-	-	

Date referitoare la construcții

Crt	Număr	Destinație construcție	Supraf. (mp)	Situație juridică	Observații / Referințe
A1.1		construcții de locuințe	Din acte: 76 Masurata: 109	Cu acte	Nr. niveluri:1; S. construita la sol:109 mp; S. construita desfasurata:109 mp; Locuinta, P
A1.2		construcții anexa	Din acte: 174 Masurata: 118	Cu acte	Nr. niveluri:1; S. construita la sol:118 mp; S. construita desfasurata:118 mp; Anexa, P

Lungime Segmente

1) Valorile lungimilor segmentelor sunt obținute din proiecție în plan.

Punct început	X / Y	Punct sfârșit	X / Y	Lungime segment	Punct început	X / Y	Punct sfârșit	X / Y	Lungime segment	Punct început	X / Y	Punct sfârșit	X / Y	Lungime segment
1	508.217,231 648.986,753	2	508.211,472 648.990,464	6.851	2	508.211,472 648.990,464	3	508.204,873 648.993,47	7.251	3	508.204,873 648.993,47	4	508.197,916 648.996,39	7.545
4	508.197,916 648.996,39	5	508.184,413 649.000,85	14.22	5	508.184,413 649.000,85	6	508.149,59 649.011,652	36.46	6	508.149,59 649.011,652	7	508.145,439 649.012,589	4.255
7	508.145,439 649.012,589	8	508.141,403 649.013,5	4.138	8	508.141,403 649.013,5	9	508.129,925 649.016,91	11.974	9	508.129,925 649.016,91	10	508.127,073 649.018,116	3.097
10	508.127,073 649.018,116	11	508.120,604 649.020,852	7.024	11	508.120,604 649.020,852	12	508.105,667 649.028,204	16.648	12	508.105,667 649.028,204	13	508.093,317 649.033,472	13.427
13	508.093,317 649.033,472	14	508.090,33 649.035,097	3.4	14	508.090,33 649.035,097	15	508.082,892 649.039,144	8.468	15	508.082,892 649.039,144	16	508.072,633 649.044,899	11.763
16	508.072,633 649.044,899	17	508.052,222 649.054,246	22.449	17	508.052,222 649.054,246	18	508.037,301 649.061,984	16.808	18	508.037,301 649.061,984	19	508.020,273 649.072,105	19.809
19	508.020,273 649.072,105	20	507.996,603 649.085,198	27.05	20	507.996,603 649.085,198	21	507.977,483 649.096,418	22.169	21	507.977,483 649.096,418	22	507.941,592 649.116,614	41.183
22	507.941,592 649.116,614	23	507.940,951 649.116,862	0.687	23	507.940,951 649.116,862	24	507.939,992 649.109,432	7.492	24	507.939,992 649.109,432	25	507.940,653 649.095,835	13.613
25	507.940,653 649.095,835	26	507.945,332 649.063,874	32.302	26	507.945,332 649.063,874	27	507.950,295 649.028,953	35.272	27	507.950,295 649.028,953	28	507.953,079 649.006,248	22.875
28	507.953,079 649.006,248	29	507.955,277 648.985,975	20.392	29	507.955,277 648.985,975	30	507.957,121 648.955,448	30.583	30	507.957,121 648.955,448	31	507.957,523 648.948,124	7.335
31	507.957,523 648.948,124	32	507.958,565 648.940,415	7.779	32	507.958,565 648.940,415	33	507.961,502 648.924,108	16.569	33	507.961,502 648.924,108	34	507.964,308 648.907,74	16.607
34	507.964,308 648.907,74	35	507.966,186 648.899,86	8.101	35	507.966,186 648.899,86	36	507.968,339 648.894,162	6.091	36	507.968,339 648.894,162	37	507.972,129 648.882,769	12.007
37	507.972,129 648.882,769	38	507.976,49 648.869,247	14.208	38	507.976,49 648.869,247	39	507.975,007 648.853,055	16.26	39	507.975,007 648.853,055	40	507.985,359 648.838,594	17.784
40	507.985,359 648.838,594	41	508.000,814 648.818,906	25.029	41	508.000,814 648.818,906	42	508.006,41 648.813,227	7.973	42	508.006,41 648.813,227	43	508.010,776 648.809,834	5.529
43	508.010,776 648.809,834	44	508.031,446 648.792,067	27.256	44	508.031,446 648.792,067	45	508.053,546 648.779,299	25.523	45	508.053,546 648.779,299	46	508.083,43 648.762,648	34.21
46	508.083,43 648.762,648	47	508.088,67 648.760,294	5.744	47	508.088,67 648.760,294	48	508.094,295 648.757,889	6.118	48	508.094,295 648.757,889	49	508.108,366 648.752,705	14.996
49	508.108,366 648.752,705	50	508.114,968 648.749,997	7.136	50	508.114,968 648.749,997	51	508.147,779 648.736,54	35.463	51	508.147,779 648.736,54	52	508.148,859 648.736,207	1.13
52	508.148,859 648.736,207	53	508.156,243 648.733,933	7.726	53	508.156,243 648.733,933	54	508.169,222 648.729,934	13.581	54	508.169,222 648.729,934	55	508.176,926 648.727,914	7.964
55	508.176,926 648.727,914	56	508.201,091 648.721,579	24.982	56	508.201,091 648.721,579	57	508.207,954 648.718,886	7.372	57	508.207,954 648.718,886	58	508.216,667 648.715,467	9.36
58	508.216,667 648.715,467	59	508.240,533 648.710,093	24.464	59	508.240,533 648.710,093	60	508.241,147 648.710,023	0.618	60	508.241,147 648.710,023	61	508.245,501 648.709,529	4.382
61	508.245,501 648.709,529	62	508.248,644 648.709,172	3.163	62	508.248,644 648.709,172	63	508.276,41 648.705,308	28.034	63	508.276,41 648.705,308	64	508.295,652 648.703,36	19.34
64	508.295,652 648.703,36	65	508.298,11 648.702,924	2.496	65	508.298,11 648.702,924	66	508.347,937 648.813,947	121.692	66	508.347,937 648.813,947	67	508.355,316 648.810,106	8.319
67	508.355,316 648.810,106	68	508.348,631 648.827,62	18.746	68	508.348,631 648.827,62	69	508.348,018 648.829,225	1.718	69	508.348,018 648.829,225	70	508.340,581 648.845,626	18.008
70	508.340,581 648.845,626	71	508.332,75 648.865,367	21.238	71	508.332,75 648.865,367	72	508.321,29 648.893,494	30.372	72	508.321,29 648.893,494	73	508.318,927 648.902,671	9.476
73	508.318,927 648.902,671	74	508.313,375 648.912,681	11.447	74	508.313,375 648.912,681	75	508.300,448 648.925,07	17.905	75	508.300,448 648.925,07	76	508.282,123 648.939,675	23.433
76	508.282,123 648.939,675	77	508.276,404 648.944,55	7.515	77	508.276,404 648.944,55	78	508.263,508 648.953,789	15.864	78	508.263,508 648.953,789	79	508.254,367 648.960,099	11.107
79	508.254,367 648.960,099	80	508.234,103 648.974,68	24.965	80	508.234,103 648.974,68	1	508.217,231 648.986,753	20.747					

** Lungimile segmentelor sunt determinate în planul de proiecție Stereo 70 și sunt rotunjite la 1 milimetru.

*** Distanța dintre puncte este formată din segmente cumulate ce sunt mai mici decât valoarea 1 milimetru.

**DATE DESPRE IMOBILUL NR. 1573**

Oficiul de Cadastru și Publicitate Imobiliară SUCEAVA
Biroul de Cadastru și Publicitate Imobiliară Vatra Dornei

A. Partea I. Descrierea imobilului

TEREN Necunoscut

Adresa: Loc. Tataru, Str Tataru, Nr. 127, Jud. Suceava

Nr. Crt	Nr cadastral Nr. topografic	Suprafața* (mp)	Observații / Referințe
A1	32413	52.010	Sector cadastral:11 Teren imprejmuit; 443 parte(CF 30594)

Construcții

Crt	Nr cadastral Nr. topografic	Adresa	Observații / Referințe
A1.1		Loc. Tataru, Str Tataru, Nr. 127, Jud. Suceava	Nr. niveluri:1; S. construita la sol:109 mp; S. construita desfasurata:109 mp; Locuinta, P, din anul 1970
A1.2		Loc. Tataru, Str Tataru, Nr. 127, Jud. Suceava	Nr. niveluri:1; S. construita la sol:105 mp; S. construita desfasurata:105 mp; Sura, P, din anul 1970
A1.3		Loc. Tataru, Str Tataru, Nr. 127, Jud. Suceava	Nr. niveluri:1; S. construita la sol:43 mp; S. construita desfasurata:43 mp; Sura, P, din anul 1970
A1.4		Loc. Tataru, Str Tataru, Nr. 127, Jud. Suceava	Nr. niveluri:1; S. construita la sol:18 mp; S. construita desfasurata:18 mp; Cotet, P, din anul 1970

B. Partea II. Proprietari și acte

Inscrieri privitoare la dreptul de proprietate și alte drepturi reale		Referințe
/		
Act Normativ nr. 7, din 13/03/1996 emis de PARLAMENTUL ROMANIEI;		
B1	Intabulare, drept de PROPRIETATE, dobandit prin Lege, cota actuala 1/1, cota initiala 1/1 1) NEIDENTIFICAT NEIDENTIFICAT	A1
Act Administrativ nr. 6233, din 22/08/2022 emis de PRIMARIA COMUNEI POIANA STAMPEI;		
B2	SE NOTEAZA POSESIA FAPTICA IN FAVOAREA LUI 1) HRISCA AURICA 2) HRISCA VIOREL	A1
Act Administrativ nr. 2981, din 31/03/2023 emis de PRIMARIA COMUNEI POIANA STAMPEI;		
B3	Intabulare, drept de PROPRIETATE, dobandit prin Lege, cota actuala 1/1, cota initiala 1/1 1) HRISCA AURICA 2) HRISCA VIOREL	A1.1, A1.2, A1.3, A1.4

C. Partea III. SARCINI .

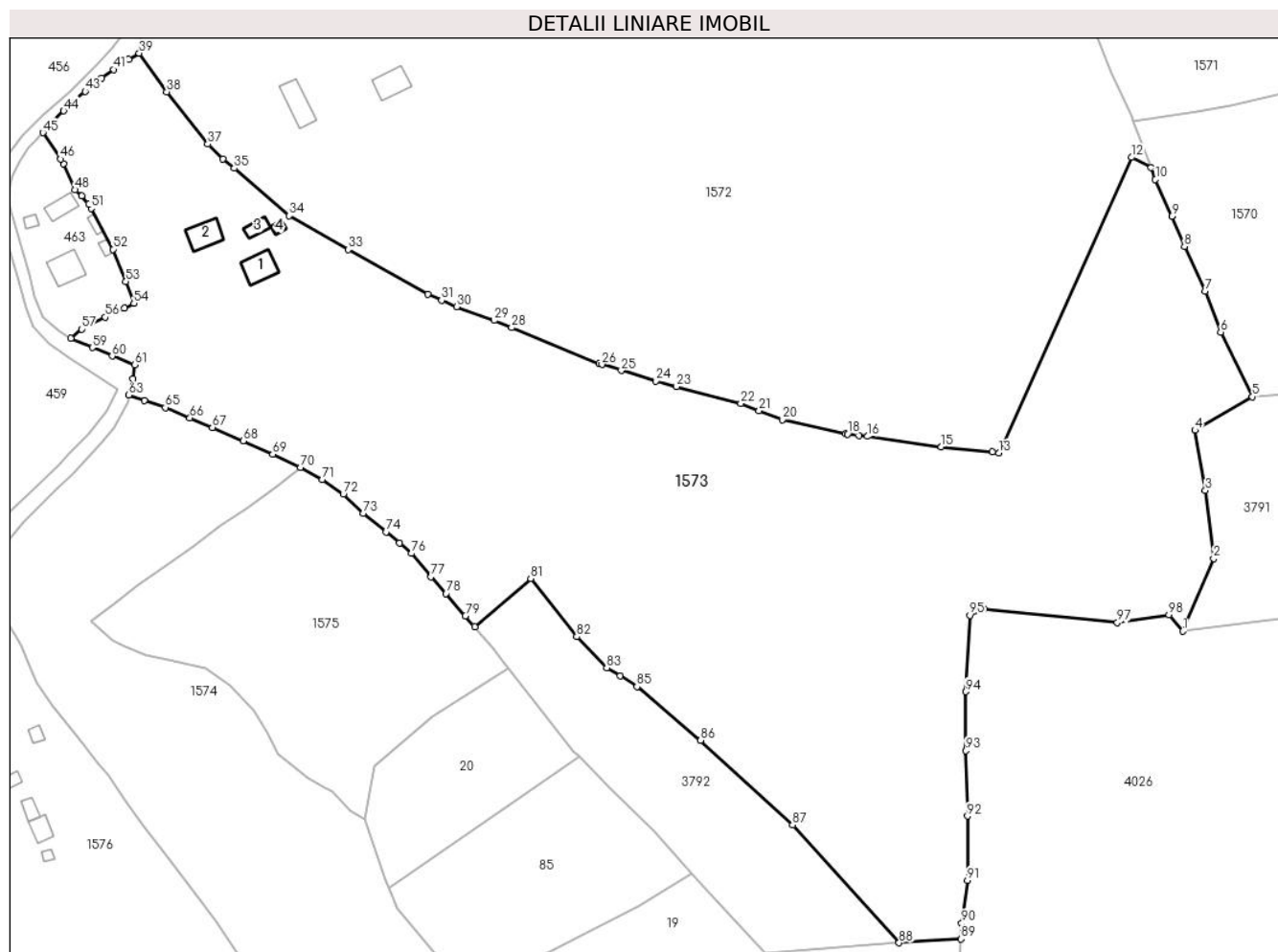
Inscrieri privind dezmembramintele dreptului de proprietate, drepturi reale de garanție și sarcini	Referințe
NU SUNT	

Anexa Nr. 1 La Partea I

Teren

Nr cadastral	Suprafața (mp)*	Observații / Referințe
32413	52.010	443 parte(CF 30594)

* Suprafața este determinată în planul de proiecție Stereo 70.



Date referitoare la teren

Crt	Categorie folosință	Intravilan	Suprafața (mp)	Tarla	Parcelă	Nr. topo	Observații / Referințe
1	curți construcții	DA	1.051	-	-	-	
2	arabil	DA	498	-	-	-	
3	fâneata	DA	24.264	-	-	-	
4	arabil	DA	365	-	-	-	
5	pasune	NU	25.821	-	-	-	
6	fâneata	NU	11	-	-	-	

Date referitoare la construcții

Crt	Număr	Destinație construcție	Supraf. (mp)	Situație juridică	Observații / Referințe
A1.1		construcții de locuințe	109	Cu acte	Nr. niveluri:1; S. construită la sol:109 mp; S. construită desfasurată:109 mp; Locuința, P, din anul 1970
A1.2		construcții anexa	105	Cu acte	Nr. niveluri:1; S. construită la sol:105 mp; S. construită desfasurată:105 mp; Sura, P, din anul 1970
A1.3		construcții anexa	43	Cu acte	Nr. niveluri:1; S. construită la sol:43 mp; S. construită desfasurată:43 mp; Sura, P, din anul 1970
A1.4		construcții anexa	18	Cu acte	Nr. niveluri:1; S. construită la sol:18 mp; S. construită desfasurată:18 mp; Cotet, P, din anul 1970

Lungime Segmente

1) Valorile lungimilor segmentelor sunt obținute din proiecție în plan.

Punct început	X / Y	Punct sfârșit	X / Y	Lungime segment	Punct început	X / Y	Punct sfârșit	X / Y	Lungime segment	Punct început	X / Y	Punct sfârșit	X / Y	Lungime segment
1	508.367,201 648.636,048	2	508.378,776 648.663,361	29.664	2	508.378,776 648.663,361	3	508.375,687 648.688,859	25.684	3	508.375,687 648.688,859	4	508.371,762 648.711,466	22.945
4	508.371,762 648.711,466	5	508.393,344 648.724,081	24.998	5	508.393,344 648.724,081	6	508.381,468 648.748,351	27.02	6	508.381,468 648.748,351	7	508.375,556 648.763,764	16.508
7	508.375,556 648.763,764	8	508.367,796 648.780,46	18.411	8	508.367,796 648.780,46	9	508.363,06 648.791,815	12.303	9	508.363,06 648.791,815	10	508.356,853 648.805,688	15.198
10	508.356,853 648.805,688	11	508.355,316 648.810,106	4.678	11	508.355,316 648.810,106	12	508.347,937 648.813,947	8.319	12	508.347,937 648.813,947	13	508.298,11 648.702,924	121.692
13	508.298,11 648.702,924	14	508.295,652 648.703,36	2.496	14	508.295,652 648.703,36	15	508.276,41 648.705,308	19.34	15	508.276,41 648.705,308	16	508.248,644 648.709,172	28.034
16	508.248,644 648.709,172	17	508.245,501 648.709,529	3.163	17	508.245,501 648.709,529	18	508.241,147 648.710,023	4.382	18	508.241,147 648.710,023	19	508.240,533 648.710,093	0.618
19	508.240,533 648.710,093	20	508.216,667 648.715,467	24.464	20	508.216,667 648.715,467	21	508.207,954 648.718,886	9.36	21	508.207,954 648.718,886	22	508.201,091 648.721,579	7.372
22	508.201,091 648.721,579	23	508.176,926 648.727,914	24.982	23	508.176,926 648.727,914	24	508.169,222 648.729,934	7.964	24	508.169,222 648.729,934	25	508.156,243 648.733,933	13.581
25	508.156,243 648.733,933	26	508.148,859 648.736,207	7.726	26	508.148,859 648.736,207	27	508.147,779 648.736,54	1.13	27	508.147,779 648.736,54	28	508.114,968 648.749,997	35.463
28	508.114,968 648.749,997	29	508.108,366 648.752,705	7.136	29	508.108,366 648.752,705	30	508.094,295 648.757,889	14.996	30	508.094,295 648.757,889	31	508.088,67 648.760,294	6.118
31	508.088,67 648.760,294	32	508.083,43 648.762,648	5.744	32	508.083,43 648.762,648	33	508.053,546 648.779,299	34.21	33	508.053,546 648.779,299	34	508.031,446 648.792,067	25.523
34	508.031,446 648.792,067	35	508.010,776 648.809,834	27.256	35	508.010,776 648.809,834	36	508.006,41 648.813,227	5.529	36	508.006,41 648.813,227	37	508.000,814 648.818,906	7.973
37	508.000,814 648.818,906	38	507.985,359 648.838,594	25.029	38	507.985,359 648.838,594	39	507.975,007 648.853,055	17.784	39	507.975,007 648.853,055	40	507.971,074 648.850,81	4.529
40	507.971,074 648.850,81	41	507.965,506 648.846,885	6.812	41	507.965,506 648.846,885	42	507.960,919 648.843,773	5.543	42	507.960,919 648.843,773	43	507.954,645 648.838,765	8.028
43	507.954,645 648.838,765	44	507.946,624 648.831,393	10.894	44	507.946,624 648.831,393	45	507.938,821 648.823,246	11.281	45	507.938,821 648.823,246	46	507.945,552 648.813,305	12.005
46	507.945,552 648.813,305	47	507.946,495 648.811,556	1.987	47	507.946,495 648.811,556	48	507.950,922 648.801,746	10.763	48	507.950,922 648.801,746	49	507.953,312 648.799,414	3.339
49	507.953,312 648.799,414	50	507.956,019 648.796,391	4.058	50	507.956,019 648.796,391	51	507.956,933 648.794,75	1.878	51	507.956,933 648.794,75	52	507.965,188 648.779,433	17.4
52	507.965,188 648.779,433	53	507.970,0 648.767,342	13.013	53	507.970,0 648.767,342	54	507.972,997 648.759,176	8.699	54	507.972,997 648.759,176	55	507.969,395 648.757,391	4.02
55	507.969,395 648.757,391	56	507.962,209 648.753,936	7.973	56	507.962,209 648.753,936	57	507.953,318 648.749,455	9.956	57	507.953,318 648.749,455	58	507.949,344 648.746,093	5.205
58	507.949,344 648.746,093	59	507.957,405 648.742,527	8.815	59	507.957,405 648.742,527	60	507.964,838 648.739,338	8.088	60	507.964,838 648.739,338	61	507.973,279 648.736,039	9.063
61	507.973,279 648.736,039	62	507.972,638 648.730,887	5.192	62	507.972,638 648.730,887	63	507.971,024 648.724,691	6.403	63	507.971,024 648.724,691	64	507.977,015 648.722,71	6.31
64	507.977,015 648.722,71	65	507.984,806 648.720,019	8.243	65	507.984,806 648.720,019	66	507.994,062 648.716,133	10.039	66	507.994,062 648.716,133	67	508.002,5 648.712,562	9.163
67	508.002,5 648.712,562	68	508.014,067 648.707,49	12.63	68	508.014,067 648.707,49	69	508.025,205 648.702,468	12.218	69	508.025,205 648.702,468	70	508.035,627 648.697,574	11.514
70	508.035,627 648.697,574	71	508.043,843 648.692,933	9.436	71	508.043,843 648.692,933	72	508.051,707 648.687,52	9.547	72	508.051,707 648.687,52	73	508.059,245 648.680,371	10.389
73	508.059,245 648.680,371	74	508.067,766 648.673,344	11.045	74	508.067,766 648.673,344	75	508.072,801 648.669,077	6.6	75	508.072,801 648.669,077	76	508.077,329 648.665,24	5.935
76	508.077,329 648.665,24	77	508.084,705 648.656,443	11.48	77	508.084,705 648.656,443	78	508.090,299 648.650,12	8.442	78	508.090,299 648.650,12	79	508.097,592 648.641,752	11.1
79	508.097,592 648.641,752	80	508.101,049 648.637,73	5.304	80	508.101,049 648.637,73	81	508.122,121 648.655,83	27.778	81	508.122,121 648.655,83	82	508.139,426 648.633,988	27.866
82	508.139,426 648.633,988	83	508.150,696 648.622,291	16.243	83	508.150,696 648.622,291	84	508.155,678 648.619,185	5.871	84	508.155,678 648.619,185	85	508.162,097 648.615,183	7.564
85	508.162,097 648.615,183	86	508.186,017 648.595,01	31.291	86	508.186,017 648.595,01	87	508.220,567 648.563,277	46.911	87	508.220,567 648.563,277	88	508.260,559 648.519,027	59.644

Punct început	X / Y	Punct sfârșit	X / Y	Lungime segment	Punct început	X / Y	Punct sfârșit	X / Y	Lungime segment	Punct început	X / Y	Punct sfârșit	X / Y	Lungime segment
88	508.260,559 648.519,027	89	508.283,874 648.520,455	23.359	89	508.283,874 648.520,455	90	508.284,101 648.526,301	5.85	90	508.284,101 648.526,301	91	508.286,306 648.542,481	16.33
91	508.286,306 648.542,481	92	508.286,224 648.566,604	24.123	92	508.286,224 648.566,604	93	508.285,647 648.591,172	24.575	93	508.285,647 648.591,172	94	508.285,589 648.613,314	22.142
94	508.285,589 648.613,314	95	508.287,175 648.642,014	28.744	95	508.287,175 648.642,014	96	508.292,455 648.644,468	5.822	96	508.292,455 648.644,468	97	508.342,589 648.639,207	50.409
97	508.342,589 648.639,207	98	508.361,952 648.642,267	19.603	98	508.361,952 648.642,267	1	508.367,201 648.636,048	8.138					

** Lungimile segmentelor sunt determinate în planul de proiecție Stereo 70 și sunt rotunjite la 1 milimetru.

*** Distanța dintre puncte este formată din segmente cumulate ce sunt mai mici decât valoarea 1 milimetru.

**DATE DESPRE IMOBILUL NR. 1574**

Oficiul de Cadastru și Publicitate Imobiliară SUCEAVA
Biroul de Cadastru și Publicitate Imobiliară Vatra Dornei

A. Partea I. Descrierea imobilului

TEREN Necunoscut

Adresa: Loc. Tataru, Jud. Suceava

Nr. Crt	Nr cadastral Nr. topografic	Suprafața* (mp)	Observații / Referințe
A1		14.907	Sector cadastral:11 Teren neimprejmuit; 446 parte(CF 31956)

B. Partea II. Proprietari și acte

Inscrieri privitoare la dreptul de proprietate și alte drepturi reale		Referințe
/		
Act Normativ nr. 7, din 13/03/1996 emis de PARLAMENTUL ROMANIEI;		
B1	Intabulare, drept de PROPRIETATE, dobandit prin Lege, cota actuala 1/1, cota initiala 1/1 1) NEIDENTIFICAT NEIDENTIFICAT	A1
Act Administrativ nr. 3019, din 31/03/2023 emis de PRIMARIA COMUNEI POIANA STAMPEI;		
B2	SE NOTEAZA POSESIA FAPTICA IN FAVOAREA LUI 1) VASILUT DOREL	A1

C. Partea III. SARCINI .

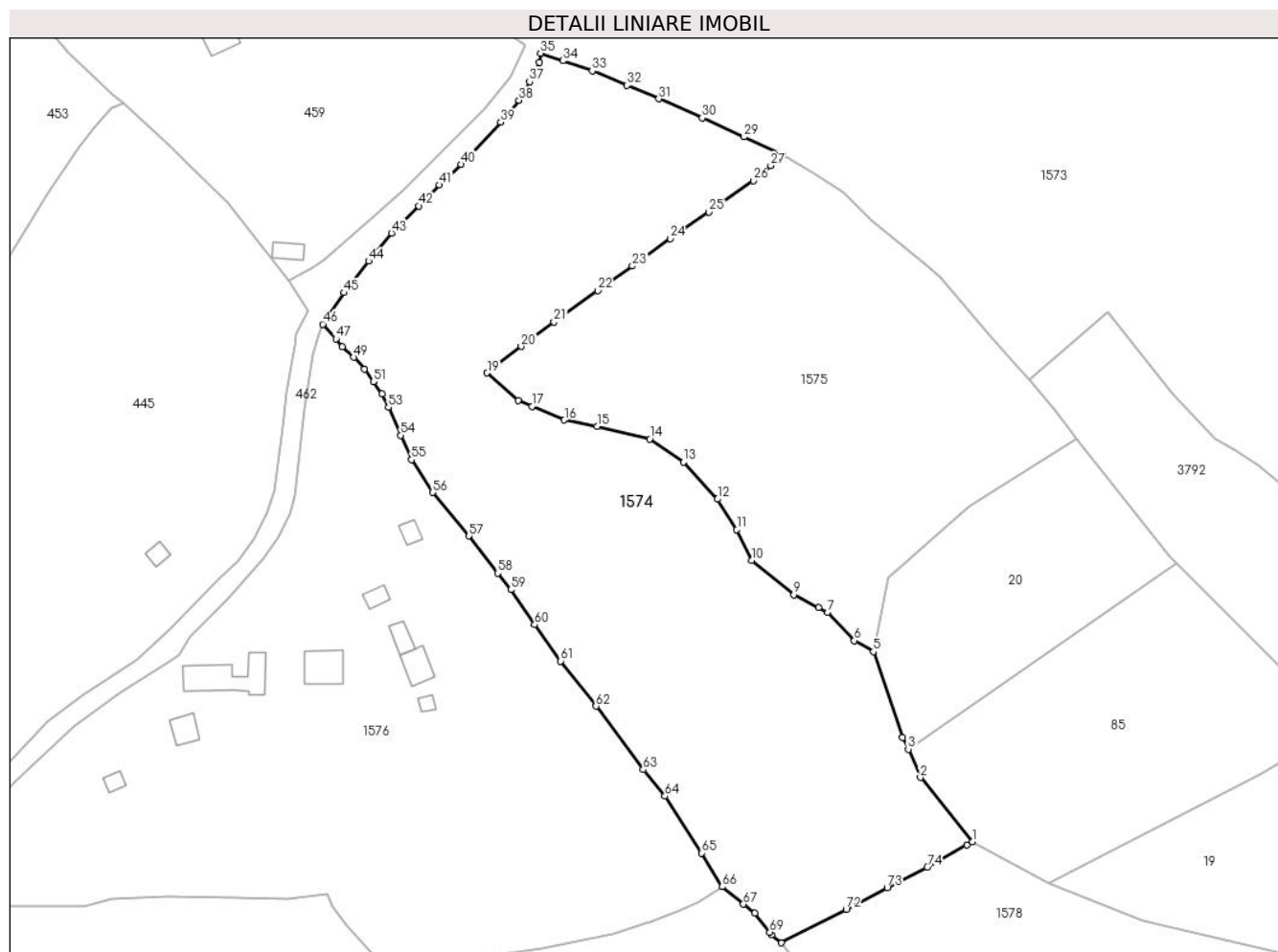
Inscrieri privind dezmembramintele dreptului de proprietate, drepturi reale de garanție și sarcini	Referințe
NU SUNT	

Anexa Nr. 1 La Partea I

Teren

Nr cadastral	Suprafața (mp)*	Observații / Referințe
	14.907	446 parte(CF 31956)

* Suprafața este determinată în planul de proiecție Stereo 70.



Date referitoare la teren

Crt	Categorie folosință	Intravilan	Suprafața (mp)	Tarla	Parcelă	Nr. topo	Observații / Referințe
1	faneata	DA	14.463	-	-	-	
2	faneata	DA	187	-	-	-	cale de acces
3	faneata	NU	257	-	-	-	

Lungime Segmente

1) Valorile lungimilor segmentelor sunt obținute din proiecție în plan.

Punct început	X / Y	Punct sfârșit	X / Y	Lungime segment
1	508.086,019 648.514,964	2	508.072,12 648.532,063	22.035
4	508.067,404 648.542,743	5	508.059,613 648.565,549	24.1
7	508.047,533 648.576,043	8	508.045,043 648.577,31	2.794
10	508.027,186 648.589,803	11	508.023,293 648.597,972	9.049
2	508.072,12 648.532,063	3	508.068,918 648.539,587	8.177
5	508.059,613 648.565,549	6	508.054,574 648.568,479	5.829
8	508.045,043 648.577,31	9	508.038,427 648.580,677	7.423
11	508.023,293 648.597,972	12	508.018,171 648.606,101	9.608
3	508.068,918 648.539,587	4	508.067,404 648.542,743	3.5
6	508.054,574 648.568,479	7	508.047,533 648.576,043	10.334
9	508.038,427 648.580,677	10	508.027,186 648.589,803	14.479
12	508.018,171 648.606,101	13	508.009,136 648.615,947	13.363

Punct început	X / Y	Punct sfârșit	X / Y	Lungime segment	Punct început	X / Y	Punct sfârșit	X / Y	Lungime segment	Punct început	X / Y	Punct sfârșit	X / Y	Lungime segment
13	508.009,136 648.615,947	14	508.000,16 648.622,124	10.896	14	508.000,16 648.622,124	15	507.986,089 648.625,494	14.469	15	507.986,089 648.625,494	16	507.977,405 648.627,163	8.843
16	507.977,405 648.627,163	17	507.968,792 648.630,804	9.351	17	507.968,792 648.630,804	18	507.965,108 648.632,362	4.0	18	507.965,108 648.632,362	19	507.956,834 648.639,681	11.047
19	507.956,834 648.639,681	20	507.965,9 648.646,716	11.475	20	507.965,9 648.646,716	21	507.974,604 648.653,242	10.879	21	507.974,604 648.653,242	22	507.986,257 648.661,552	14.313
22	507.986,257 648.661,552	23	507.995,477 648.668,098	11.307	23	507.995,477 648.668,098	24	508.005,569 648.675,409	12.462	24	508.005,569 648.675,409	25	508.015,899 648.682,445	12.499
25	508.015,899 648.682,445	26	508.027,653 648.690,814	14.429	26	508.027,653 648.690,814	27	508.032,319 648.694,77	6.117	27	508.032,319 648.694,77	28	508.035,627 648.697,574	4.337
28	508.035,627 648.697,574	29	508.025,205 648.702,468	11.514	29	508.025,205 648.702,468	30	508.014,067 648.707,49	12.218	30	508.014,067 648.707,49	31	508.002,5 648.712,562	12.63
31	508.002,5 648.712,562	32	507.994,062 648.716,133	9.163	32	507.994,062 648.716,133	33	507.984,806 648.720,019	10.039	33	507.984,806 648.720,019	34	507.977,015 648.722,71	8.243
34	507.977,015 648.722,71	35	507.971,024 648.724,691	6.31	35	507.971,024 648.724,691	36	507.970,748 648.722,262	2.445	36	507.970,748 648.722,262	37	507.968,127 648.717,131	5.762
37	507.968,127 648.717,131	38	507.965,314 648.712,161	5.711	38	507.965,314 648.712,161	39	507.960,443 648.706,352	7.581	39	507.960,443 648.706,352	40	507.949,95 648.695,093	15.391
40	507.949,95 648.695,093	41	507.944,13 648.689,661	7.961	41	507.944,13 648.689,661	42	507.938,59 648.684,092	7.855	42	507.938,59 648.684,092	43	507.931,396 648.676,888	10.181
43	507.931,396 648.676,888	44	507.925,296 648.669,405	9.654	44	507.925,296 648.669,405	45	507.918,703 648.661,0	10.682	45	507.918,703 648.661,0	46	507.913,104 648.652,626	10.073
46	507.913,104 648.652,626	47	507.916,587 648.648,718	5.235	47	507.916,587 648.648,718	48	507.918,307 648.646,652	2.688	48	507.918,307 648.646,652	49	507.921,334 648.643,82	4.145
49	507.921,334 648.643,82	50	507.924,157 648.640,735	4.182	50	507.924,157 648.640,735	51	507.926,557 648.637,353	4.147	51	507.926,557 648.637,353	52	507.928,821 648.634,055	4.0
52	507.928,821 648.634,055	53	507.930,6 648.630,526	3.952	53	507.930,6 648.630,526	54	507.933,8 648.623,093	8.093	54	507.933,8 648.623,093	55	507.936,705 648.616,594	7.119
55	507.936,705 648.616,594	56	507.942,367 648.607,879	10.393	56	507.942,367 648.607,879	57	507.952,002 648.596,328	15.042	57	507.952,002 648.596,328	58	507.959,688 648.586,403	12.553
58	507.959,688 648.586,403	59	507.963,206 648.582,046	5.6	59	507.963,206 648.582,046	60	507.969,457 648.572,695	11.248	60	507.969,457 648.572,695	61	507.976,392 648.563,015	11.908
61	507.976,392 648.563,015	62	507.985,778 648.551,014	15.236	62	507.985,778 648.551,014	63	507.998,395 648.534,149	21.062	63	507.998,395 648.534,149	64	508.004,14 648.527,102	9.092
64	508.004,14 648.527,102	65	508.013,884 648.511,947	18.017	65	508.013,884 648.511,947	66	508.019,418 648.503,023	10.501	66	508.019,418 648.503,023	67	508.025,043 648.498,386	7.29
67	508.025,043 648.498,386	68	508.028,072 648.495,943	3.891	68	508.028,072 648.495,943	69	508.032,06 648.490,93	6.406	69	508.032,06 648.490,93	70	508.032,609 648.490,24	0.882
70	508.032,609 648.490,24	71	508.035,188 648.488,115	3.342	71	508.035,188 648.488,115	72	508.052,393 648.497,033	19.379	72	508.052,393 648.497,033	73	508.063,325 648.502,818	12.368
73	508.063,325 648.502,818	74	508.073,971 648.508,229	11.942	74	508.073,971 648.508,229	75	508.084,479 648.514,103	12.038	75	508.084,479 648.514,103	1	508.086,019 648.514,964	1.764

** Lungimile segmentelor sunt determinate în planul de proiecție Stereo 70 și sunt rotunjite la 1 milimetru.

*** Distanța dintre puncte este formată din segmente cumulate ce sunt mai mici decât valoarea 1 milimetru.

**DATE DESPRE IMOBILUL NR. 1575**

Oficiul de Cadastru și Publicitate Imobiliară SUCEAVA
Biroul de Cadastru și Publicitate Imobiliară Vatra Dornei

A. Partea I. Descrierea imobilului

TEREN Necunoscut

Adresa: Loc. Tataru, Jud. Suceava

Nr. Crt	Nr cadastral Nr. topografic	Suprafața* (mp)	Observații / Referințe
A1	30641	Din acte: 8.455 Masurata: 9.521	Sector cadastral:11 Teren imprejmuit;

B. Partea II. Proprietari și acte

Inscrieri privitoare la dreptul de proprietate și alte drepturi reale	Referințe
9965 / 12/09/2011	
Hotarare Judecatoreasca nr. 826, din 22/06/2011 emis de JUDECATORIA VATRA DORNEI (încheiere din 30.08.2011 emisă de Judecătoria Vatra Dornei);	
B1	A1
Intabulare, drept de PROPRIETATE bun comun, dobandit prin Hotarare Judecatoreasca, cota actuala 1/1, cota initiala 1/1	
1) CANDREA VASILE , , soț	
2) CANDREA AXENIA , , soție	

C. Partea III. SARCINI

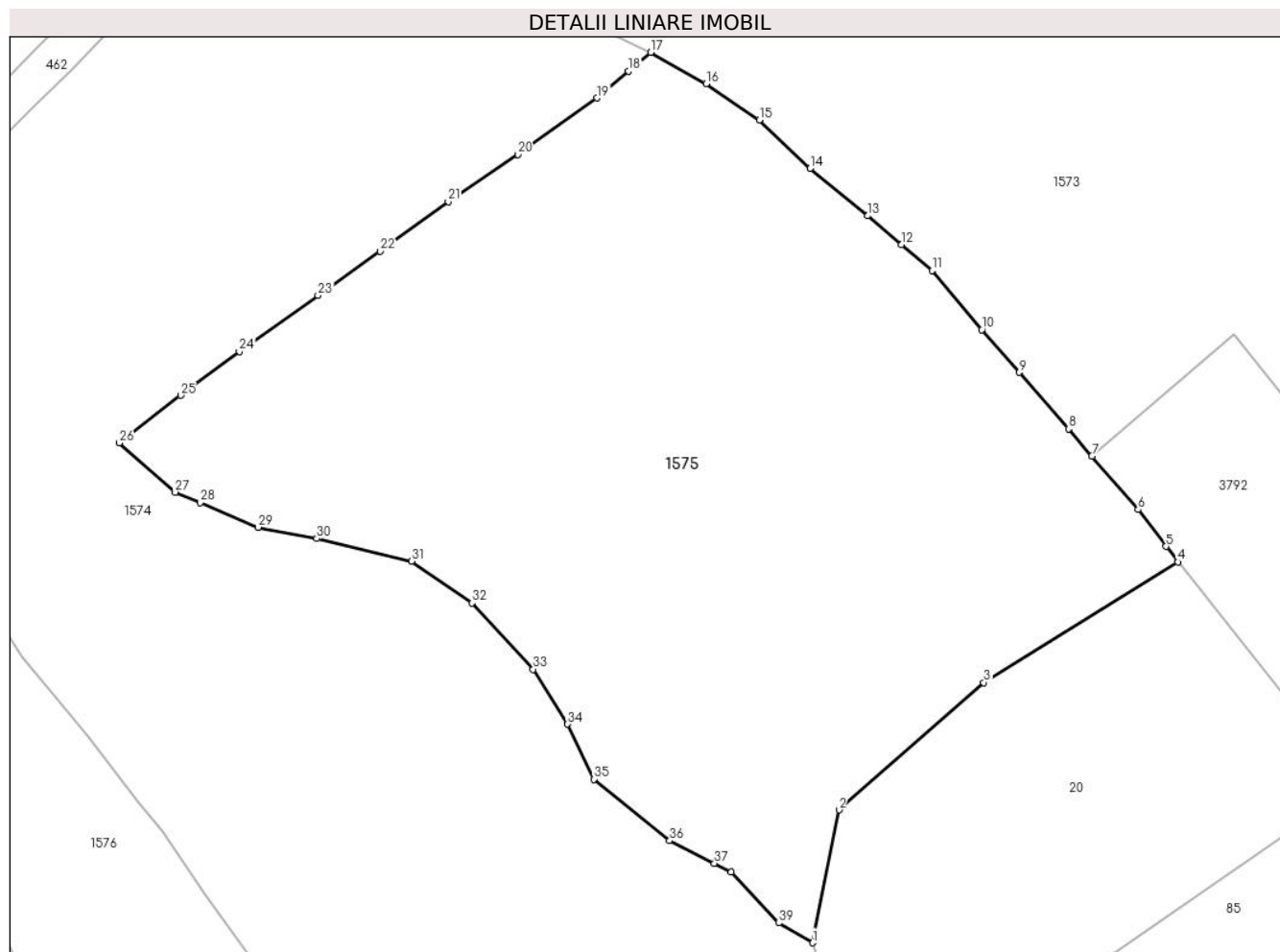
Inscrieri privind dezmembramintele dreptului de proprietate, drepturi reale de garanție și sarcini	Referințe
9965 / 12/09/2011	
Hotarare Judecatoreasca nr. 826, din 22/06/2011 emis de JUDECATORIA VATRA DORNEI (încheiere din 30.08.2011 emisă de Judecătoria Vatra Dornei);	
C1	A1
se notează clauza de întreținere	
1) VASILUȚ MARIA , LIPSA CNP	

Anexa Nr. 1 La Partea I

Teren

Nr cadastral	Suprafața (mp)*	Observații / Referințe
30641	Din acte: 8.455 Masurata: 9.521	

* Suprafața este determinată în planul de proiecție Stereo 70.



Date referitoare la teren

Crt	Categorie folosință	Intravilan	Suprafața (mp)	Tarla	Parcelă	Nr. topo	Observații / Referințe
1	faneata	DA	8.578	-	-	-	
2	faneata	NU	943	-	-	-	

Lungime Segmente

1) Valorile lungimilor segmentelor sunt obținute din proiecție în plan.

Punct început	X / Y	Punct sfârșit	X / Y	Lungime segment (** (m)
1	508.059,613 648.565,549	2	508.063,528 648.585,24	20.076
3	508.084,997 648.604,13	4	508.113,776 648.622,019	33.886
5	508.112,023 648.624,327	6	508.107,889 648.629,772	6.837
7	508.101,049 648.637,73	8	508.097,592 648.641,752	5.304

Punct început	X / Y	Punct sfârșit	X / Y	Lungime segment (** (m)
2	508.063,528 648.585,24	3	508.084,997 648.604,13	28.596
4	508.113,776 648.622,019	5	508.112,023 648.624,327	2.898
6	508.107,889 648.629,772	7	508.101,049 648.637,73	10.494
8	508.097,592 648.641,752	9	508.090,299 648.650,12	11.1

Punct început	X / Y	Punct sfârșit	X / Y	Lungime segment (** (m)
9	508.090,299 648.650,12	10	508.084,705 648.656,443	8.442
11	508.077,329 648.665,24	12	508.072,801 648.669,077	5.935
13	508.067,766 648.673,344	14	508.059,245 648.680,371	11.045
15	508.051,707 648.687,52	16	508.043,843 648.692,933	9.547
17	508.035,627 648.697,574	18	508.032,319 648.694,77	4.337
19	508.027,653 648.690,814	20	508.015,899 648.682,445	14.429
21	508.005,569 648.675,409	22	507.995,477 648.668,098	12.462
23	507.986,257 648.661,552	24	507.974,604 648.653,242	14.313
25	507.965,9 648.646,716	26	507.956,834 648.639,681	11.475
27	507.965,108 648.632,362	28	507.968,792 648.630,804	4.0
29	507.977,405 648.627,163	30	507.986,089 648.625,494	8.843
31	508.000,16 648.622,124	32	508.009,136 648.615,947	10.896
33	508.018,171 648.606,101	34	508.023,293 648.597,972	9.608
35	508.027,186 648.589,803	36	508.038,427 648.580,677	14.479
37	508.045,043 648.577,31	38	508.047,533 648.576,043	2.794
39	508.054,574 648.568,479	1	508.059,613 648.565,549	5.829

Punct început	X / Y	Punct sfârșit	X / Y	Lungime segment (** (m)
10	508.084,705 648.656,443	11	508.077,329 648.665,24	11.48
12	508.072,801 648.669,077	13	508.067,766 648.673,344	6.6
14	508.059,245 648.680,371	15	508.051,707 648.687,52	10.389
16	508.043,843 648.692,933	17	508.035,627 648.697,574	9.436
18	508.032,319 648.694,77	19	508.027,653 648.690,814	6.117
20	508.015,899 648.682,445	21	508.005,569 648.675,409	12.499
22	507.995,477 648.668,098	23	507.986,257 648.661,552	11.307
24	507.974,604 648.653,242	25	507.965,9 648.646,716	10.879
26	507.956,834 648.639,681	27	507.965,108 648.632,362	11.047
28	507.968,792 648.630,804	29	507.977,405 648.627,163	9.351
30	507.986,089 648.625,494	31	508.000,16 648.622,124	14.469
32	508.009,136 648.615,947	33	508.018,171 648.606,101	13.363
34	508.023,293 648.597,972	35	508.027,186 648.589,803	9.049
36	508.038,427 648.580,677	37	508.045,043 648.577,31	7.423
38	508.047,533 648.576,043	39	508.054,574 648.568,479	10.334

** Lungimile segmentelor sunt determinate în planul de proiecție Stereo 70 și sunt rotunjite la 1 milimetru.

*** Distanța dintre puncte este formată din segmente cumulate ce sunt mai mici decât valoarea 1 milimetru.

**DATE DESPRE IMOBILUL NR. 1576**

Oficiul de Cadastru și Publicitate Imobiliară SUCEAVA
Biroul de Cadastru și Publicitate Imobiliară Vatra Dornei

A. Partea I. Descrierea imobilului

TEREN Necunoscut

Adresa: Loc. Tataru, Str Tataru, Nr. 124, Jud. Suceava

Nr. Crt	Nr cadastral Nr. topografic	Suprafața* (mp)	Observații / Referințe
A1		15.664	Sector cadastral:11 Teren imprejmuit; 480/340 parte(CF 31941)

Construcții

Crt	Nr cadastral Nr. topografic	Adresa	Observații / Referințe
A1.1		Loc. Tataru, Str Tataru, Nr. 124, Jud. Suceava	Nr. niveluri:2; S. construita la sol:92 mp; S. construita desfasurata:184 mp; Locuinta, P+1, din anul 1974
A1.2		Loc. Tataru, Str Tataru, Nr. 124, Jud. Suceava	Nr. niveluri:1; S. construita la sol:60 mp; S. construita desfasurata:60 mp; Bucatarie de vara, P
A1.3		Loc. Tataru, Str Tataru, Nr. 124, Jud. Suceava	Nr. niveluri:1; S. construita la sol:35 mp; S. construita desfasurata:35 mp; Sura, P
A1.4		Loc. Tataru, Str Tataru, Nr. 124, Jud. Suceava	Nr. niveluri:1; S. construita la sol:154 mp; S. construita desfasurata:154 mp; Grajd, P
A1.5		Loc. Tataru, Str Tataru, Nr. 124, Jud. Suceava	Nr. niveluri:1; S. construita la sol:45 mp; S. construita desfasurata:45 mp; Garaj, P
A1.6		Loc. Tataru, Str Tataru, Nr. 124, Jud. Suceava	Nr. niveluri:1; S. construita la sol:20 mp; S. construita desfasurata:20 mp; Fanar, P
A1.7		Loc. Tataru, Str Tataru, Nr. 124, Jud. Suceava	Nr. niveluri:1; S. construita la sol:27 mp; S. construita desfasurata:27 mp; Cotet, P
A1.8		Loc. Tataru, Str Tataru, Nr. 124, Jud. Suceava	Nr. niveluri:1; S. construita la sol:24 mp; S. construita desfasurata:24 mp; Anexa, P
A1.9		Loc. Tataru, Str Tataru, Nr. 124, Jud. Suceava	Nr. niveluri:1; S. construita la sol:14 mp; S. construita desfasurata:14 mp; Fanar, P

B. Partea II. Proprietari și acte

Inscrieri privitoare la dreptul de proprietate și alte drepturi reale	Referințe
/	
Act Normativ nr. 7, din 13/03/1996 emis de PARLAMENTUL ROMANIEI;	
B1 Intabulare, drept de PROPRIETATE, dobandit prin Lege, cota actuala 1/1, cota initiala 1/1 1) NEIDENTIFICAT NEIDENTIFICAT	A1
Act Administrativ nr. 6241, din 22/08/2022 emis de PRIMARIA COMUNEI POIANA STAMPEI;	
B2 SE NOTEAZA POSESIA FAPTICA IN FAVOAREA LUI 1) VASILUT ILIE	A1
Act Administrativ nr. 2981, din 31/03/2023 emis de PRIMARIA COMUNEI POIANA STAMPEI;	
B3 Intabulare, drept de PROPRIETATE, dobandit prin Lege, cota actuala 1/1, cota initiala 1/1 1) VASILUT ILIE	A1.1, A1.2, A1.3, A1.4, A1.5, A1.6, A1.7, A1.8, A1.9

C. Partea III. SARCINI .

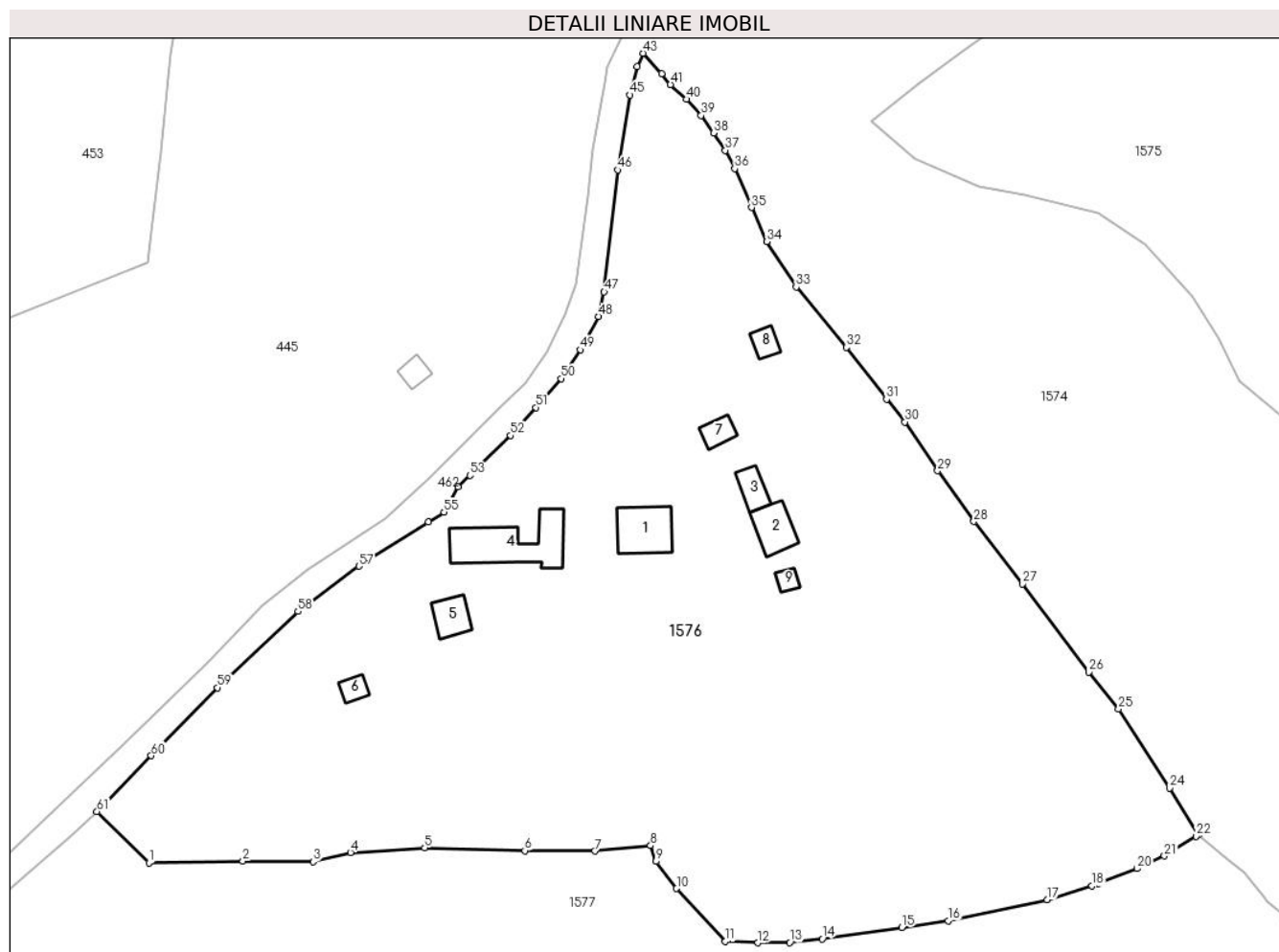
Inscrieri privind dezmembramintele dreptului de proprietate, drepturi reale de garanție și sarcini	Referințe
NU SUNT	

Anexa Nr. 1 La Partea I

Teren

Nr cadastral	Suprafața (mp)*	Observații / Referințe
	15.664	480/340 parte(CF 31941)

* Suprafața este determinată în planul de proiecție Stereo 70.



Date referitoare la teren

Crt	Categorie folosință	Intravilan	Suprafața (mp)	Tarla	Parcelă	Nr. topo	Observații / Referințe
1	curți constructii	DA	2.342	-	-	-	
2	arabil	DA	84	-	-	-	
3	faneata	DA	13.228	-	-	-	
4	faneata	NU	10	-	-	-	

Date referitoare la construcții

Crt	Număr	Destinație construcție	Supraf. (mp)	Situație juridică	Observații / Referințe
A1.1		construcții de locuințe	92	Cu acte	Nr. niveluri:2; S. construită la sol:92 mp; S. construită desfășurată:184 mp; Locuința, P+1, din anul 1974
A1.2		construcții anexa	60	Cu acte	Nr. niveluri:1; S. construită la sol:60 mp; S. construită desfășurată:60 mp; Bucătărie de vară, P
A1.3		construcții anexa	35	Cu acte	Nr. niveluri:1; S. construită la sol:35 mp; S. construită desfășurată:35 mp; Sura, P
A1.4		construcții anexa	154	Cu acte	Nr. niveluri:1; S. construită la sol:154 mp; S. construită desfășurată:154 mp; Grajd, P
A1.5		construcții anexa	45	Cu acte	Nr. niveluri:1; S. construită la sol:45 mp; S. construită desfășurată:45 mp; Garaj, P
A1.6		construcții anexa	20	Cu acte	Nr. niveluri:1; S. construită la sol:20 mp; S. construită desfășurată:20 mp; Fanar, P
A1.7		construcții anexa	27	Cu acte	Nr. niveluri:1; S. construită la sol:27 mp; S. construită desfășurată:27 mp; Cotet, P

Crt	Număr	Destinație construcție	Supraf. (mp)	Situație juridică	Observații / Referințe
A1.8		construcții anexa	24	Cu acte	Nr. niveluri:1; S. construita la sol:24 mp; S. construita desfasurata:24 mp; Anexa, P
A1.9		construcții anexa	14	Cu acte	Nr. niveluri:1; S. construita la sol:14 mp; S. construita desfasurata:14 mp; Fanar, P

Lungime Segmente

1) Valorile lungimilor segmentelor sunt obținute din proiecție în plan.

Punct început	X / Y	Punct sfârșit	X / Y	Lungime segment	Punct început	X / Y	Punct sfârșit	X / Y	Lungime segment	Punct început	X / Y	Punct sfârșit	X / Y	Lungime segment
1	507.818,394 648.497,66	2	507.836,375 648.497,987	17.984	2	507.836,375 648.497,987	3	507.849,864 648.497,851	13.49	3	507.849,864 648.497,851	4	507.856,996 648.499,652	7.356
4	507.856,996 648.499,652	5	507.871,224 648.500,538	14.256	5	507.871,224 648.500,538	6	507.890,376 648.499,98	19.16	6	507.890,376 648.499,98	7	507.903,766 648.499,886	13.39
7	507.903,766 648.499,886	8	507.914,479 648.500,957	10.766	8	507.914,479 648.500,957	9	507.915,515 648.497,94	3.19	9	507.915,515 648.497,94	10	507.919,453 648.492,722	6.537
10	507.919,453 648.492,722	11	507.928,82 648.482,599	13.792	11	507.928,82 648.482,599	12	507.935,054 648.482,355	6.239	12	507.935,054 648.482,355	13	507.941,158 648.482,404	6.104
13	507.941,158 648.482,404	14	507.947,361 648.483,093	6.241	14	507.947,361 648.483,093	15	507.962,604 648.485,286	15.4	15	507.962,604 648.485,286	16	507.971,465 648.486,578	8.955
16	507.971,465 648.486,578	17	507.990,434 648.490,627	19.396	17	507.990,434 648.490,627	18	507.999,035 648.493,242	8.99	18	507.999,035 648.493,242	19	508.000,328 648.493,735	1.384
19	508.000,328 648.493,735	20	508.007,695 648.496,548	7.886	20	508.007,695 648.496,548	21	508.012,895 648.498,973	5.738	21	508.012,895 648.498,973	22	508.018,948 648.502,732	7.125
22	508.018,948 648.502,732	23	508.019,418 648.503,023	0.553	23	508.019,418 648.503,023	24	508.013,884 648.511,947	10.501	24	508.013,884 648.511,947	25	508.004,14 648.527,102	18.017
25	508.004,14 648.527,102	26	507.998,395 648.534,149	9.092	26	507.998,395 648.534,149	27	507.985,778 648.551,014	21.062	27	507.985,778 648.551,014	28	507.976,392 648.563,015	15.236
28	507.976,392 648.563,015	29	507.969,457 648.572,695	11.908	29	507.969,457 648.572,695	30	507.963,206 648.582,046	11.248	30	507.963,206 648.582,046	31	507.959,688 648.586,403	5.6
31	507.959,688 648.586,403	32	507.952,002 648.596,328	12.553	32	507.952,002 648.596,328	33	507.942,367 648.607,879	15.042	33	507.942,367 648.607,879	34	507.936,705 648.616,594	10.393
34	507.936,705 648.616,594	35	507.933,8 648.623,093	7.119	35	507.933,8 648.623,093	36	507.930,6 648.630,526	8.093	36	507.930,6 648.630,526	37	507.928,821 648.634,055	3.952
37	507.928,821 648.634,055	38	507.926,557 648.637,353	4.0	38	507.926,557 648.637,353	39	507.924,157 648.640,735	4.147	39	507.924,157 648.640,735	40	507.921,334 648.643,82	4.182
40	507.921,334 648.643,82	41	507.918,307 648.646,652	4.145	41	507.918,307 648.646,652	42	507.916,587 648.648,718	2.688	42	507.916,587 648.648,718	43	507.913,104 648.652,626	5.235
43	507.913,104 648.652,626	44	507.911,958 648.650,004	2.862	44	507.911,958 648.650,004	45	507.910,554 648.644,642	5.543	45	507.910,554 648.644,642	46	507.908,196 648.630,299	14.536
46	507.908,196 648.630,299	47	507.905,59 648.606,959	23.485	47	507.905,59 648.606,959	48	507.904,46 648.602,272	4.821	48	507.904,46 648.602,272	49	507.901,053 648.595,858	7.263
49	507.901,053 648.595,858	50	507.897,338 648.590,35	6.644	50	507.897,338 648.590,35	51	507.892,518 648.584,825	7.332	51	507.892,518 648.584,825	52	507.887,684 648.579,461	7.221
52	507.887,684 648.579,461	53	507.879,911 648.571,814	10.904	53	507.879,911 648.571,814	54	507.877,644 648.569,603	3.167	54	507.877,644 648.569,603	55	507.874,934 648.564,779	5.533
55	507.874,934 648.564,779	56	507.871,901 648.562,873	3.582	56	507.871,901 648.562,873	57	507.858,659 648.554,444	15.697	57	507.858,659 648.554,444	58	507.846,933 648.545,782	14.578
58	507.846,933 648.545,782	59	507.831,521 648.531,177	21.233	59	507.831,521 648.531,177	60	507.818,835 648.518,162	18.175	60	507.818,835 648.518,162	61	507.808,441 648.507,499	14.891
61	507.808,441 648.507,499	1	507.818,394 648.497,66	13.995										

** Lungimile segmentelor sunt determinate în planul de proiecție Stereo 70 și sunt rotunjite la 1 milimetru.

*** Distanța dintre puncte este formată din segmente cumulate ce sunt mai mici decât valoarea 1 milimetru.

**DATE DESPRE IMOBILUL NR. 1577**

Oficiul de Cadastru și Publicitate Imobiliară SUCEAVA
Biroul de Cadastru și Publicitate Imobiliară Vatra Dornei

A. Partea I. Descrierea imobilului

TEREN Necunoscut

Adresa: Loc. Tataru, Jud. Suceava

Nr. Crt	Nr cadastral Nr. topografic	Suprafața* (mp)	Observații / Referințe
A1	33537	Din acte: 32.713 Masurata: 32.829	Sector cadastral:11 Teren imprejmuit; 480/1342 (CF33536), 480/1340 (CF33530), 480/1341 (CF33539) 480/340 parte (CF31941)

B. Partea II. Proprietari și acte

Inscrieri privitoare la dreptul de proprietate și alte drepturi reale	Referințe
1449 / 13/06/2005	
Hotarare Judecatoreasca nr. 508, din 25/05/2005 emis de Judecatoria Vatra Dornei;	
B1	A1
Intabulare, drept de PROPRIETATE, dobandit prin Hotarare Judecatoreasca, cota actuala 1/1, cota initiala 1/1 1) CANDREA ATANASIE	

C. Partea III. SARCINI .

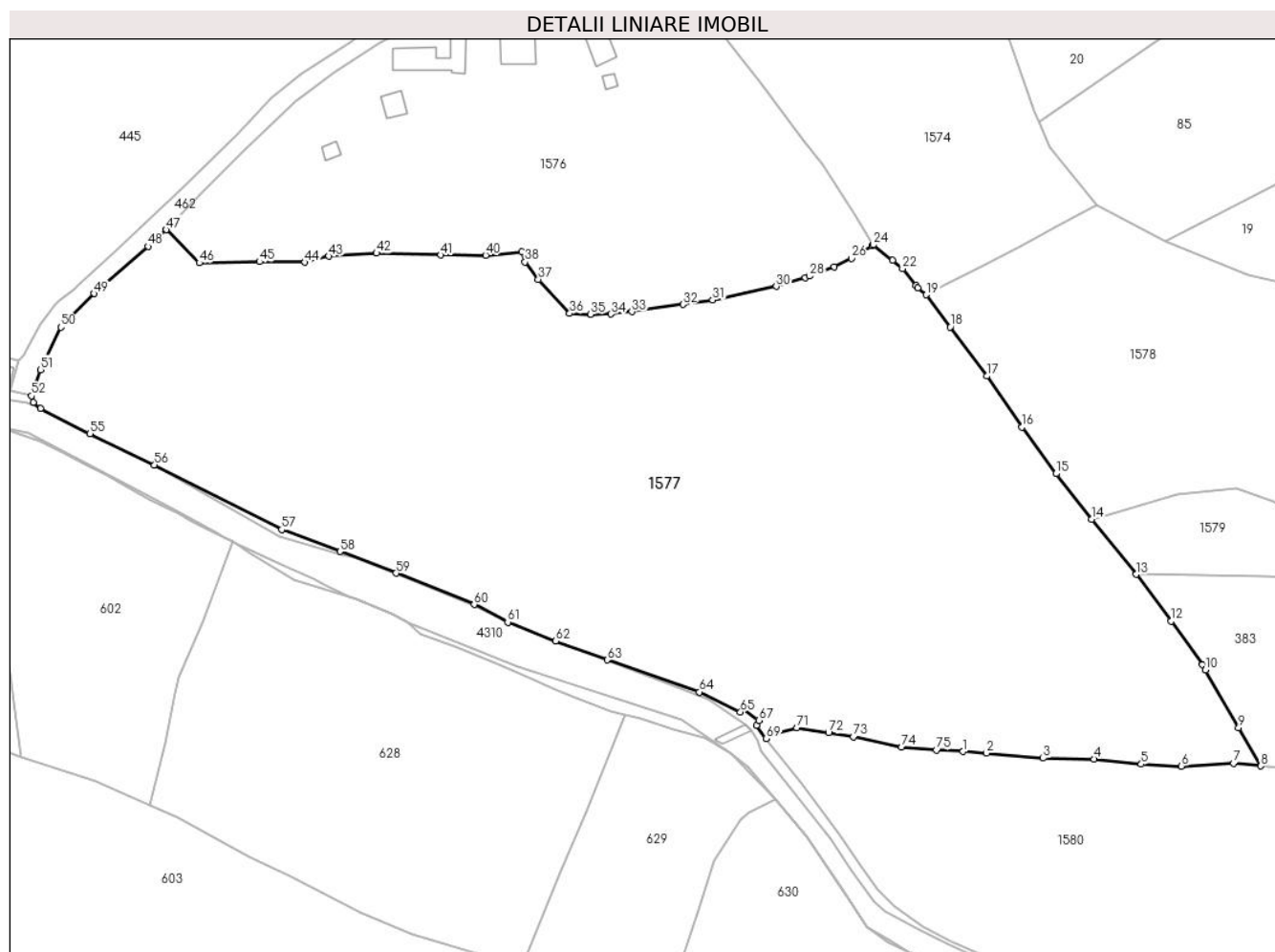
Inscrieri privind dezmembramintele dreptului de proprietate, drepturi reale de garanție și sarcini	Referințe
NU SUNT	

Anexa Nr. 1 La Partea I

Teren

Nr cadastral	Suprafața (mp)*	Observații / Referințe
33537	Din acte: 32.713 Masurata: 32.829	480/1342 (CF33536), 480/1340 (CF33530), 480/1341 (CF33539) 480/340 parte (CF31941)

* Suprafața este determinată în planul de proiecție Stereo 70.



Date referitoare la teren

Crt	Categorie folosință	Intravilan	Suprafața (mp)	Tarla	Parcelă	Nr. topo	Observații / Referințe
1	faneata	DA	24.771	-	-	480/1343	
2	faneata	NU	4.745	-	-	-	
3	pasune	NU	3.301	-	-	-	
4	faneata	NU	12	-	-	-	

Lungime Segmente

1) Valorile lungimilor segmentelor sunt obținute din proiecție în plan.

Punct început	X / Y	Punct sfârșit	X / Y	Lungime segment	Punct început	X / Y	Punct sfârșit	X / Y	Lungime segment	Punct început	X / Y	Punct sfârșit	X / Y	Lungime segment
1	508.046,146 648.352,074	2	508.053,163 648.351,63	7.031	2	508.053,163 648.351,63	3	508.070,025 648.350,1	16.931	3	508.070,025 648.350,1	4	508.085,146 648.349,853	15.123
4	508.085,146 648.349,853	5	508.099,273 648.348,319	14.21	5	508.099,273 648.348,319	6	508.111,263 648.347,75	12.003	6	508.111,263 648.347,75	7	508.126,803 648.348,559	15.561
7	508.126,803 648.348,559	8	508.134,908 648.347,754	8.145	8	508.134,908 648.347,754	9	508.128,306 648.359,12	13.144	9	508.128,306 648.359,12	10	508.118,426 648.376,385	19.892

Punct început	X / Y	Punct sfârșit	X / Y	Lungime segment	Punct început	X / Y	Punct sfârșit	X / Y	Lungime segment	Punct început	X / Y	Punct sfârșit	X / Y	Lungime segment
10	508.118,426 648.376,385	11	508.117,533 648.377,946	1.798	11	508.117,533 648.377,946	12	508.108,24 648.390,985	16.01 2	12	508.108,24 648.390,985	13	508.097,754 648.404,854	17.38 7
13	508.097,754 648.404,854	14	508.084,43 648.421,253	21.13	14	508.084,43 648.421,253	15	508.073,847 648.434,858	17.23 6	15	508.073,847 648.434,858	16	508.063,729 648.448,739	17.17 7
16	508.063,729 648.448,739	17	508.053,222 648.463,925	18.46 7	17	508.053,222 648.463,925	18	508.042,334 648.478,595	18.26 9	18	508.042,334 648.478,595	19	508.035,188 648.488,115	11.90 4
19	508.035,188 648.488,115	20	508.032,609 648.490,24	3.342	20	508.032,609 648.490,24	21	508.032,06 648.490,93	0.882	21	508.032,06 648.490,93	22	508.028,072 648.495,943	6.406
22	508.028,072 648.495,943	23	508.025,043 648.498,386	3.891	23	508.025,043 648.498,386	24	508.019,418 648.503,023	7.29	24	508.019,418 648.503,023	25	508.018,948 648.502,732	0.553
25	508.018,948 648.502,732	26	508.012,895 648.498,973	7.125	26	508.012,895 648.498,973	27	508.007,695 648.496,548	5.738	27	508.007,695 648.496,548	28	508.000,328 648.493,735	7.886
28	508.000,328 648.493,735	29	507.999,035 648.493,242	1.384	29	507.999,035 648.493,242	30	507.990,434 648.490,627	8.99	30	507.990,434 648.490,627	31	507.971,465 648.486,578	19.39 6
31	507.971,465 648.486,578	32	507.962,604 648.485,286	8.955	32	507.962,604 648.485,286	33	507.947,361 648.483,093	15.4	33	507.947,361 648.483,093	34	507.941,158 648.482,404	6.241
34	507.941,158 648.482,404	35	507.935,054 648.482,355	6.104	35	507.935,054 648.482,355	36	507.928,82 648.482,599	6.239	36	507.928,82 648.482,599	37	507.919,453 648.492,722	13.79 2
37	507.919,453 648.492,722	38	507.915,515 648.497,94	6.537	38	507.915,515 648.497,94	39	507.914,479 648.500,957	3.19	39	507.914,479 648.500,957	40	507.903,766 648.499,886	10.76 6
40	507.903,766 648.499,886	41	507.890,376 648.499,98	13.39	41	507.890,376 648.499,98	42	507.871,224 648.500,538	19.16	42	507.871,224 648.500,538	43	507.856,996 648.499,652	14.25 6
43	507.856,996 648.499,652	44	507.849,864 648.497,851	7.356	44	507.849,864 648.497,851	45	507.836,375 648.497,987	13.49	45	507.836,375 648.497,987	46	507.818,394 648.497,66	17.98 4
46	507.818,394 648.497,66	47	507.808,441 648.507,499	13.99 5	47	507.808,441 648.507,499	48	507.803,083 648.502,534	7.305	48	507.803,083 648.502,534	49	507.786,939 648.488,522	21.37 7
49	507.786,939 648.488,522	50	507.777,142 648.478,479	14.03	50	507.777,142 648.478,479	51	507.771,038 648.465,827	14.04 7	51	507.771,038 648.465,827	52	507.768,33 648.458,045	8.24
52	507.768,33 648.458,045	53	507.768,867 648.456,088	2.029	53	507.768,867 648.456,088	54	507.771,02 648.454,334	2.777	54	507.771,02 648.454,334	55	507.785,781 648.446,78	16.58 2
55	507.785,781 648.446,78	56	507.805,019 648.437,496	21.36 1	56	507.805,019 648.437,496	57	507.842,918 648.418,206	42.52 6	57	507.842,918 648.418,206	58	507.860,396 648.411,667	18.66 1
58	507.860,396 648.411,667	59	507.877,056 648.405,209	17.86 8	59	507.877,056 648.405,209	60	507.900,34 648.395,861	25.09	60	507.900,34 648.395,861	61	507.910,359 648.390,634	11.30 1
61	507.910,359 648.390,634	62	507.924,656 648.385,046	15.35	62	507.924,656 648.385,046	63	507.939,991 648.379,373	16.35 1	63	507.939,991 648.379,373	64	507.967,495 648.369,781	29.12 9
64	507.967,495 648.369,781	65	507.979,761 648.363,814	13.64	65	507.979,761 648.363,814	66	507.980,647 648.364,908	1.408	66	507.980,647 648.364,908	67	507.985,266 648.361,383	5.81
67	507.985,266 648.361,383	68	507.984,606 648.359,942	1.585	68	507.984,606 648.359,942	69	507.987,463 648.355,971	4.892	69	507.987,463 648.355,971	70	507.989,24 648.357,37	2.262
70	507.989,24 648.357,37	71	507.996,533 648.359,193	7.517	71	507.996,533 648.359,193	72	508.006,029 648.357,625	9.625	72	508.006,029 648.357,625	73	508.013,449 648.356,438	7.514
73	508.013,449 648.356,438	74	508.027,774 648.353,391	14.64 5	74	508.027,774 648.353,391	75	508.038,234 648.352,575	10.49 2	75	508.038,234 648.352,575	1	508.046,146 648.352,074	7.928

** Lungimile segmentelor sunt determinate în planul de proiecție Stereo 70 și sunt rotunjite la 1 milimetru.

*** Distanța dintre puncte este formată din segmente cumulate ce sunt mai mici decât valoarea 1 milimetru.

**DATE DESPRE IMOBILUL NR. 1578**

Oficiul de Cadastru și Publicitate Imobiliară SUCEAVA
Biroul de Cadastru și Publicitate Imobiliară Vatra Dornei

A. Partea I. Descrierea imobilului

TEREN Extravilan

Adresa: Jud. Suceava

Nr. Crt	Nr cadastral Nr. topografic	Suprafața* (mp)	Observații / Referințe
A1	30636	Din acte: 17.295 Masurata: 18.009	Sector cadastral:11 Teren imprejmuit;

B. Partea II. Proprietari și acte

Inscrieri privitoare la dreptul de proprietate și alte drepturi reale		Referințe
9964 / 12/09/2011		
Hotarare Judecatoreasca nr. 826, din 22/06/2011 emis de JUDECATORIA VATRA DORNEI (încheierea din data de 30.08.2011 emisă de Judecătoria Vatra Dornei);		
B1	Intabulare, drept de PROPRIETATE bun comun, dobandit prin Hotarare Judecatoreasca, cota actuala 1/1, cota initiala 1/1 1) CANDREA VASILE 2) CANDREA AXENIA , , soție	A1

C. Partea III. SARCINI

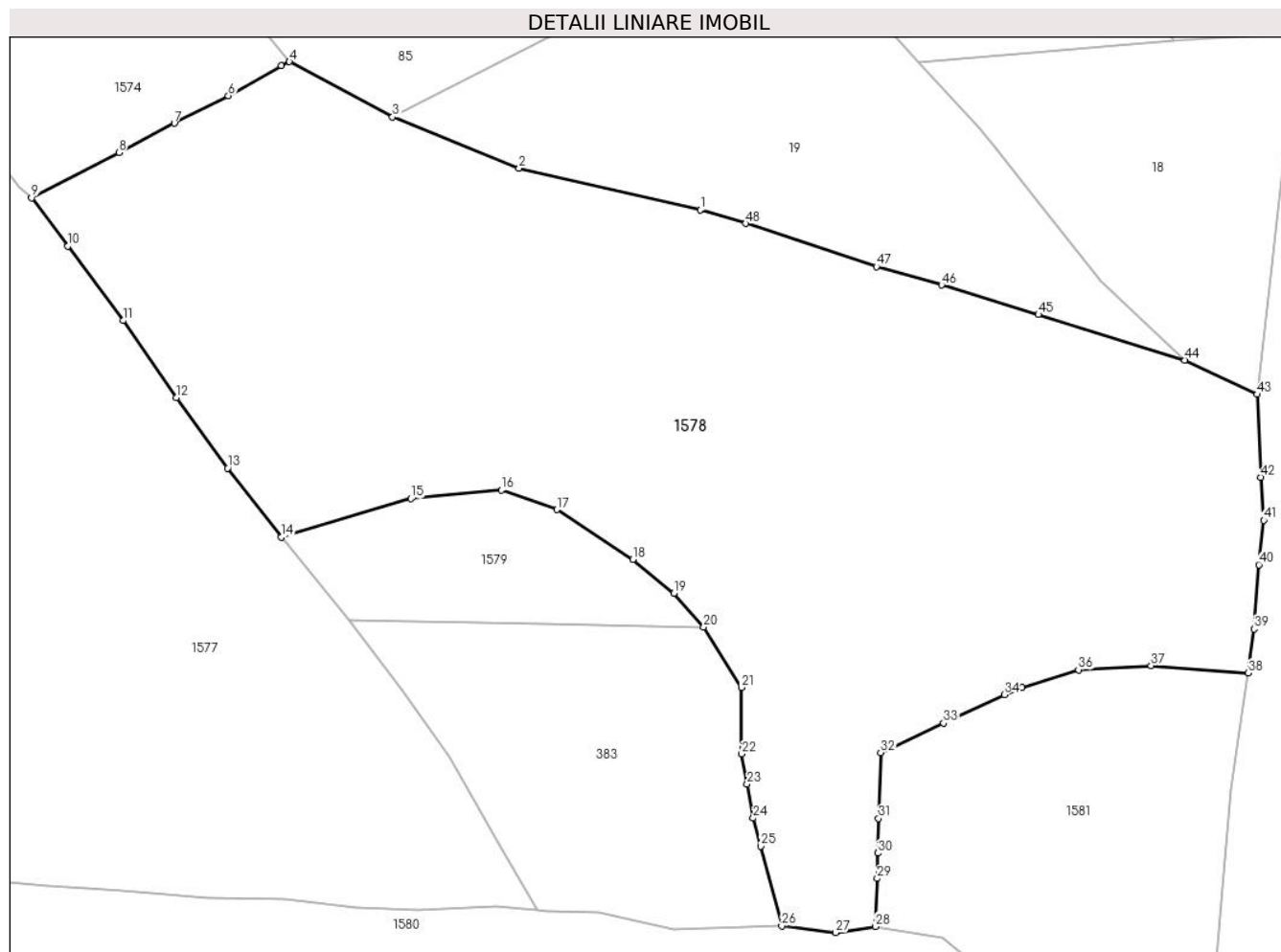
Inscrieri privind dezmembramintele dreptului de proprietate, drepturi reale de garanție și sarcini		Referințe
9964 / 12/09/2011		
Hotarare Judecatoreasca nr. 826, din 22/06/2011 emis de JUDECATORIA VATRA DORNEI (încheierea din data de 30.08.2011 emisă de Judecătoria Vatra Dornei);		
C1	se notează clauza de întreținere 1) VASILUȚ MARIA , LIPSA CNP	A1

Anexa Nr. 1 La Partea I

Teren

Nr cadastral	Suprafața (mp)*	Observații / Referințe
30636	Din acte: 17.295 Masurata: 18.009	

* Suprafața este determinată în planul de proiecție Stereo 70.



Date referitoare la teren

Crt	Categorie folosință	Intravilan	Suprafața (mp)	Tarla	Parcelă	Nr. topo	Observații / Referințe
1	faneata	NU	18.009	-	-	-	Terenul este împrejmuit cu gard

Lungime Segmente

1) Valorile lungimilor segmentelor sunt obținute din proiecție în plan.

Punct început	X / Y	Punct sfârșit	X / Y	Lungime segment
1	508.167,022 648.485,763	2	508.131,315 648.493,951	36.634
4	508.086,019 648.514,964	5	508.084,479 648.514,103	1.764
7	508.063,325 648.502,818	8	508.052,393 648.497,033	12.368
10	508.042,334 648.478,595	11	508.053,222 648.463,925	18.269
13	508.073,847 648.434,858	14	508.084,43 648.421,253	17.236
2	508.131,315 648.493,951	3	508.106,361 648.504,06	26.924
5	508.084,479 648.514,103	6	508.073,971 648.508,229	12.038
8	508.052,393 648.497,033	9	508.035,188 648.488,115	19.379
11	508.053,222 648.463,925	12	508.063,729 648.448,739	18.467
14	508.084,43 648.421,253	15	508.110,014 648.428,847	26.687
3	508.106,361 648.504,06	4	508.086,019 648.514,964	23.08
6	508.073,971 648.508,229	7	508.063,325 648.502,818	11.942
9	508.035,188 648.488,115	10	508.042,334 648.478,595	11.904
12	508.063,729 648.448,739	13	508.073,847 648.434,858	17.177
15	508.110,014 648.428,847	16	508.127,813 648.430,523	17.878

Punct început	X / Y	Punct sfârșit	X / Y	Lungime segment	Punct început	X / Y	Punct sfârșit	X / Y	Lungime segment	Punct început	X / Y	Punct sfârșit	X / Y	Lungime segment
16	508.127,813 648.430,523	17	508.138,712 648.426,688	11.554	17	508.138,712 648.426,688	18	508.153,696 648.416,848	17.926	18	508.153,696 648.416,848	19	508.161,807 648.410,172	10.505
19	508.161,807 648.410,172	20	508.167,696 648.403,556	8.857	20	508.167,696 648.403,556	21	508.175,177 648.391,65	14.061	21	508.175,177 648.391,65	22	508.175,215 648.378,551	13.099
22	508.175,215 648.378,551	23	508.176,267 648.372,636	6.008	23	508.176,267 648.372,636	24	508.177,467 648.365,889	6.853	24	508.177,467 648.365,889	25	508.178,926 648.360,379	5.7
25	508.178,926 648.360,379	26	508.183,094 648.344,631	16.29	26	508.183,094 648.344,631	27	508.193,736 648.343,357	10.718	27	508.193,736 648.343,357	28	508.201,561 648.344,548	7.915
28	508.201,561 648.344,548	29	508.201,925 648.354,01	9.469	29	508.201,925 648.354,01	30	508.202,036 648.359,009	5.0	30	508.202,036 648.359,009	31	508.202,188 648.365,828	6.821
31	508.202,188 648.365,828	32	508.202,627 648.378,801	12.98	32	508.202,627 648.378,801	33	508.214,978 648.384,637	13.66	33	508.214,978 648.384,637	34	508.226,985 648.390,214	13.239
34	508.226,985 648.390,214	35	508.230,5 648.391,609	3.782	35	508.230,5 648.391,609	36	508.241,597 648.395,133	11.643	36	508.241,597 648.395,133	37	508.255,924 648.395,954	14.351
37	508.255,924 648.395,954	38	508.275,071 648.394,478	19.204	38	508.275,071 648.394,478	39	508.276,23 648.403,162	8.761	39	508.276,23 648.403,162	40	508.277,154 648.415,836	12.708
40	508.277,154 648.415,836	41	508.278,145 648.424,583	8.803	41	508.278,145 648.424,583	42	508.277,506 648.433,046	8.487	42	508.277,506 648.433,046	43	508.276,842 648.449,389	16.356
43	508.276,842 648.449,389	44	508.262,533 648.456,147	15.825	44	508.262,533 648.456,147	45	508.233,708 648.465,109	30.186	45	508.233,708 648.465,109	46	508.214,621 648.470,924	19.953
46	508.214,621 648.470,924	47	508.201,748 648.474,573	13.38	47	508.201,748 648.474,573	48	508.176,023 648.483,087	27.097	48	508.176,023 648.483,087	1	508.167,022 648.485,763	9.39

** Lungimile segmentelor sunt determinate în planul de proiecție Stereo 70 și sunt rotunjite la 1 milimetru.

*** Distanța dintre puncte este formată din segmente cumulate ce sunt mai mici decât valoarea 1 milimetru.

**DATE DESPRE IMOBILUL NR. 1579**

Oficiul de Cadastru și Publicitate Imobiliară SUCEAVA
Biroul de Cadastru și Publicitate Imobiliară Vatra Dornei

A. Partea I. Descrierea imobilului

TEREN Extravilan

Adresa: Jud. Suceava

Nr. Crt	Nr cadastral Nr. topografic	Suprafața* (mp)	Observații / Referințe
A1		1.487	Sector cadastral:11 Teren neimprejmuit; 480/122 parte(CF 30543)

B. Partea II. Proprietari și acte

Inscrieri privitoare la dreptul de proprietate și alte drepturi reale		Referințe
/		
Act Normativ nr. 7, din 13/03/1996 emis de PARLAMENTUL ROMANIEI;		
B1	Intabulare, drept de PROPRIETATE, dobandit prin Lege, cota actuala 1/1, cota initiala 1/1 1) NEIDENTIFICAT NEIDENTIFICAT	A1
Act Administrativ nr. 7154, din 19/09/2022 emis de PRIMARIA COMUNEI POIANA STAMPEI;		
B2	SE NOTEAZA POESIA FAPTICA IN FAVOAREA LUI 1) CANDREA VASILE	A1

C. Partea III. SARCINI .

Inscrieri privind dezmembramintele dreptului de proprietate, drepturi reale de garanție și sarcini	Referințe
NU SUNT	

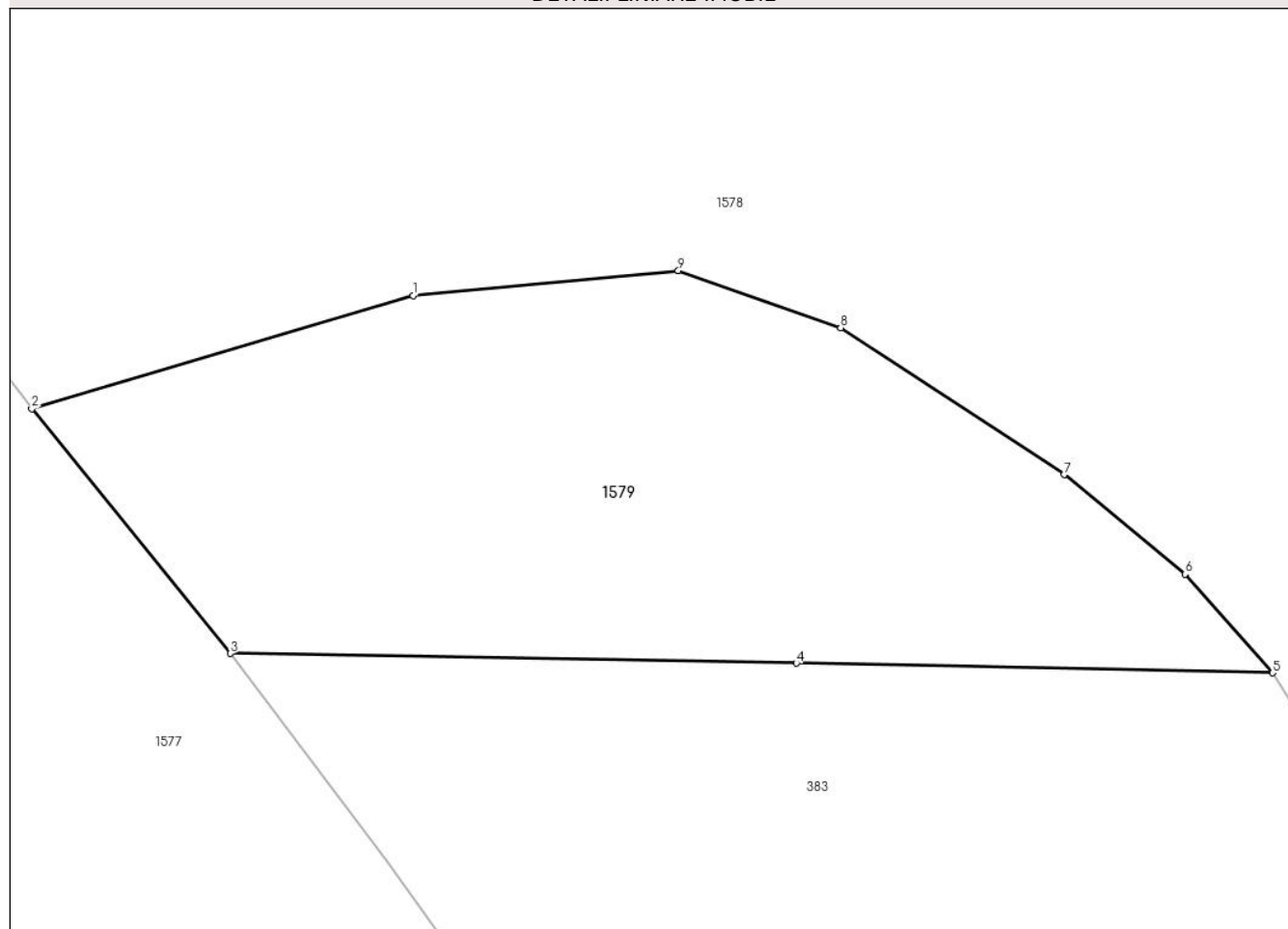
Anexa Nr. 1 La Partea I

Teren

Nr cadastral	Suprafața (mp)*	Observații / Referințe
	1.487	480/122 parte(CF 30543)

* Suprafața este determinată în planul de proiecție Stereo 70.

DETALII LINIARE IMOBIL



Date referitoare la teren

Crt	Categorie folosință	Intravilan	Suprafața (mp)	Tarla	Parcelă	Nr. topo	Observații / Referințe
1	pasune	NU	1.487	-	-	-	

Lungime Segmente

1) Valorile lungimilor segmentelor sunt obținute din proiecție în plan.

Punct început	X / Y	Punct sfârșit	X / Y	Lungime segment (** (m)
1	508.110,014 648.428,847	2	508.084,43 648.421,253	26.687
2	508.084,43 648.421,253	3	508.097,754 648.404,854	21.13
3	508.097,754 648.404,854	4	508.135,738 648.404,201	37.99
4	508.135,738 648.404,201	5	508.167,696 648.403,556	31.965
5	508.167,696 648.403,556	6	508.161,807 648.410,172	8.857

Punct început	X / Y	Punct sfârșit	X / Y	Lungime segment (** (m)
6	508.161,807 648.410,172	7	508.153,696 648.416,848	10.505
7	508.153,696 648.416,848	8	508.138,712 648.426,688	17.926
8	508.138,712 648.426,688	9	508.127,813 648.430,523	11.554
9	508.127,813 648.430,523	1	508.110,014 648.428,847	17.878

** Lungimile segmentelor sunt determinate în planul de proiecție Stereo 70 și sunt rotunjite la 1 milimetru.

*** Distanța dintre puncte este formată din segmente cumulate ce sunt mai mici decât valoarea 1 milimetru.

**DATE DESPRE IMOBILUL NR. 1580**

Oficiul de Cadastru și Publicitate Imobiliară SUCEAVA
Biroul de Cadastru și Publicitate Imobiliară Vatra Dornei

A. Partea I. Descrierea imobilului

TEREN Necunoscut

Adresa: Loc. Poiana Stampei, Jud. Suceava

Nr. Crt	Nr cadastral Nr. topografic	Suprafața* (mp)	Observații / Referințe
A1	30237	Din acte: 17.421 Masurata: 16.966	Sector cadastral:11 Teren imprejmuit;

B. Partea II. Proprietari și acte

Inscrieri privitoare la dreptul de proprietate și alte drepturi reale	Referințe	
6925 / 14/06/2016		
Hotarare Judecatoreasca nr. 808, din 08/10/2015 emis de Judecatoria Vatra Dornei (decizia civilă nr. 353 din 29.03.2016 a Tribunalului Suceava);		
B2	Intabulare, drept de PROPRIETATE, dobandit prin Hotarare Judecatoreasca, cota actuala 1/1, cota initiala 1/1 1) SPÎNU GABRIELA-MIHAELA	A1
Hotarare Judecatoreasca nr. 789, din 14/06/2010 emis de Judecătoria Vatra Dornei;		
B3	se notează schimbarea numelui proprietarei tabulare din Șumanschi Gabriela-Mihaela, în Todașcă Gabriela-Mihaela	A1
Act Administrativ nr. certificat de căsătorie seria CE nr.361496, din 30/04/2004 emis de Primaria Poiana Stampei;		
B4	se notează schimbarea numelui proprietarei tabulare din Todașcă Gabriela-Mihaela, în Spînu Gabriela-Mihaela	A1
1852 / 08/02/2021		
Hotarare Judecatoreasca nr. 17, din 15/01/2020 emis de JUDECATORIA VATRA DORNEI;		
B5	se notează respingerea cererii de notare în cartea funciară formulată de Judecătoria Vatra Dornei	A1

C. Partea III. SARCINI .

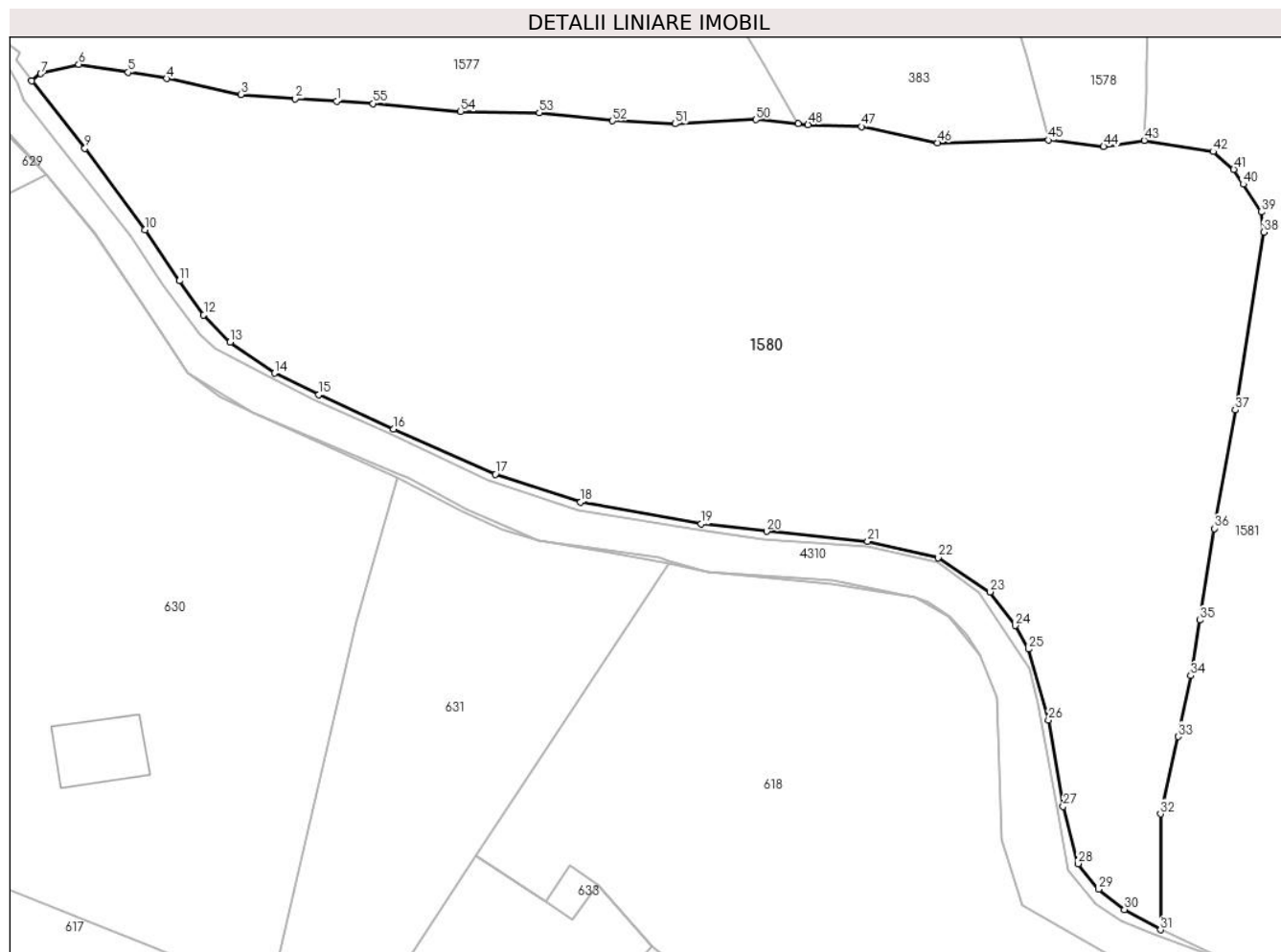
Inscrieri privind dezmembramintele dreptului de proprietate, drepturi reale de garanție și sarcini	Referințe
NU SUNT	

Anexa Nr. 1 La Partea I

Teren

Nr cadastral	Suprafața (mp)*	Observații / Referințe
30237	Din acte: 17.421 Masurata: 16.966	

* Suprafața este determinată în planul de proiecție Stereo 70.



Date referitoare la teren

Crt	Categorie folosință	Intravilan	Suprafața (mp)	Tarla	Parcelă	Nr. topo	Observații / Referințe
1	faneata	DA	16.914	-	-	-	
2	faneata	NU	52	-	-	-	

Lungime Segmente

1) Valorile lungimilor segmentelor sunt obținute din proiecție în plan.

Punct început	X / Y	Punct sfârșit	X / Y	Lungime segment
1	508.046,146 648.352,074	2	508.038,234 648.352,575	7.928
4	508.013,449 648.356,438	5	508.006,029 648.357,625	7.514
7	507.989,24 648.357,37	8	507.987,463 648.355,971	2.262
10	508.009,23 648.327,366	11	508.015,911 648.317,564	11.862
2	508.038,234 648.352,575	3	508.027,774 648.353,391	10.492
5	508.006,029 648.357,625	6	507.996,533 648.359,193	9.625
8	507.987,463 648.355,971	9	507.997,714 648.342,995	16.537
11	508.015,911 648.317,564	12	508.020,584 648.311,0	8.057
3	508.027,774 648.353,391	4	508.013,449 648.356,438	14.645
6	507.996,533 648.359,193	7	507.989,24 648.357,37	7.517
9	507.997,714 648.342,995	10	508.009,23 648.327,366	19.413
12	508.020,584 648.311,0	13	508.025,649 648.305,757	7.29

Punct început	X / Y	Punct sfârșit	X / Y	Lungime segment	Punct început	X / Y	Punct sfârșit	X / Y	Lungime segment	Punct început	X / Y	Punct sfârșit	X / Y	Lungime segment
13	508.025,649 648.305,757	14	508.034,194 648.299,796	10.419	14	508.034,194 648.299,796	15	508.042,736 648.295,644	9.498	15	508.042,736 648.295,644	16	508.057,15 648.289,027	15.86
16	508.057,15 648.289,027	17	508.076,702 648.280,35	21.391	17	508.076,702 648.280,35	18	508.093,112 648.274,966	17.271	18	508.093,112 648.274,966	19	508.116,289 648.270,785	23.551
19	508.116,289 648.270,785	20	508.128,906 648.269,374	12.696	20	508.128,906 648.269,374	21	508.148,329 648.267,492	19.514	21	508.148,329 648.267,492	22	508.161,923 648.264,344	13.954
22	508.161,923 648.264,344	23	508.171,925 648.257,733	11.989	23	508.171,925 648.257,733	24	508.176,727 648.251,27	8.052	24	508.176,727 648.251,27	25	508.179,251 648.246,739	5.187
25	508.179,251 648.246,739	26	508.183,122 648.233,088	14.189	26	508.183,122 648.233,088	27	508.185,95 648.216,454	16.873	27	508.185,95 648.216,454	28	508.188,836 648.205,485	11.342
28	508.188,836 648.205,485	29	508.192,762 648.200,559	6.299	29	508.192,762 648.200,559	30	508.197,765 648.196,633	6.36	30	508.197,765 648.196,633	31	508.204,707 648.192,744	7.957
31	508.204,707 648.192,744	32	508.204,667 648.215,024	22.28	32	508.204,667 648.215,024	33	508.208,127 648.229,904	15.277	33	508.208,127 648.229,904	34	508.210,496 648.241,611	11.944
34	508.210,496 648.241,611	35	508.212,236 648.252,291	10.821	35	508.212,236 648.252,291	36	508.215,005 648.269,921	17.846	36	508.215,005 648.269,921	37	508.219,087 648.292,699	23.141
37	508.219,087 648.292,699	38	508.224,559 648.326,911	34.647	38	508.224,559 648.326,911	39	508.224,038 648.330,8	3.924	39	508.224,038 648.330,8	40	508.220,601 648.336,129	6.341
40	508.220,601 648.336,129	41	508.218,766 648.338,974	3.385	41	508.218,766 648.338,974	42	508.214,81 648.342,389	5.226	42	508.214,81 648.342,389	43	508.201,561 648.344,548	13.424
43	508.201,561 648.344,548	44	508.193,736 648.343,357	7.915	44	508.193,736 648.343,357	45	508.183,094 648.344,631	10.718	45	508.183,094 648.344,631	46	508.161,783 648.344,08	21.318
46	508.161,783 648.344,08	47	508.147,14 648.347,225	14.977	47	508.147,14 648.347,225	48	508.136,871 648.347,559	10.274	48	508.136,871 648.347,559	49	508.134,908 648.347,754	1.973
49	508.134,908 648.347,754	50	508.126,803 648.348,559	8.145	50	508.126,803 648.348,559	51	508.111,263 648.347,75	15.561	51	508.111,263 648.347,75	52	508.099,273 648.348,319	12.003
52	508.099,273 648.348,319	53	508.085,146 648.349,853	14.21	53	508.085,146 648.349,853	54	508.070,025 648.350,1	15.123	54	508.070,025 648.350,1	55	508.053,163 648.351,63	16.931
55	508.053,163 648.351,63	1	508.046,146 648.352,074	7.031										

** Lungimile segmentelor sunt determinate în planul de proiecție Stereo 70 și sunt rotunjite la 1 milimetru.

*** Distanța dintre puncte este formată din segmente cumulate ce sunt mai mici decât valoarea 1 milimetru.

**DATE DESPRE IMOBILUL NR. 1581**

Oficiul de Cadastru și Publicitate Imobiliară SUCEAVA
Biroul de Cadastru și Publicitate Imobiliară Vatra Dornei

A. Partea I. Descrierea imobilului

TEREN Necunoscut

Adresa: Loc. Tataru, Jud. Suceava

Nr. Crt	Nr cadastral Nr. topografic	Suprafața* (mp)	Observații / Referințe
A1		11.438	Sector cadastral:11 Teren neimprejmuit; 480/123parte(CF 31957), 480/157parte(CF 31513)

B. Partea II. Proprietari și acte

Inscrieri privitoare la dreptul de proprietate și alte drepturi reale		Referințe
/		
Act Normativ nr. 7, din 13/03/1996 emis de PARLAMENTUL ROMANIEI;		
B1	Intabulare, drept de PROPRIETATE, dobandit prin Lege, cota actuala 1/1, cota initiala 1/1 1) NEIDENTIFICAT NEIDENTIFICAT	A1
Act Administrativ nr. 3074, din 03/04/2023 emis de PRIMARIA COMUNEI POIANA STAMPEI;		
B2	SE NOTEAZA POSESIA FAPTICA IN FAVOAREA LUI 1) VASILUT DOREL	A1

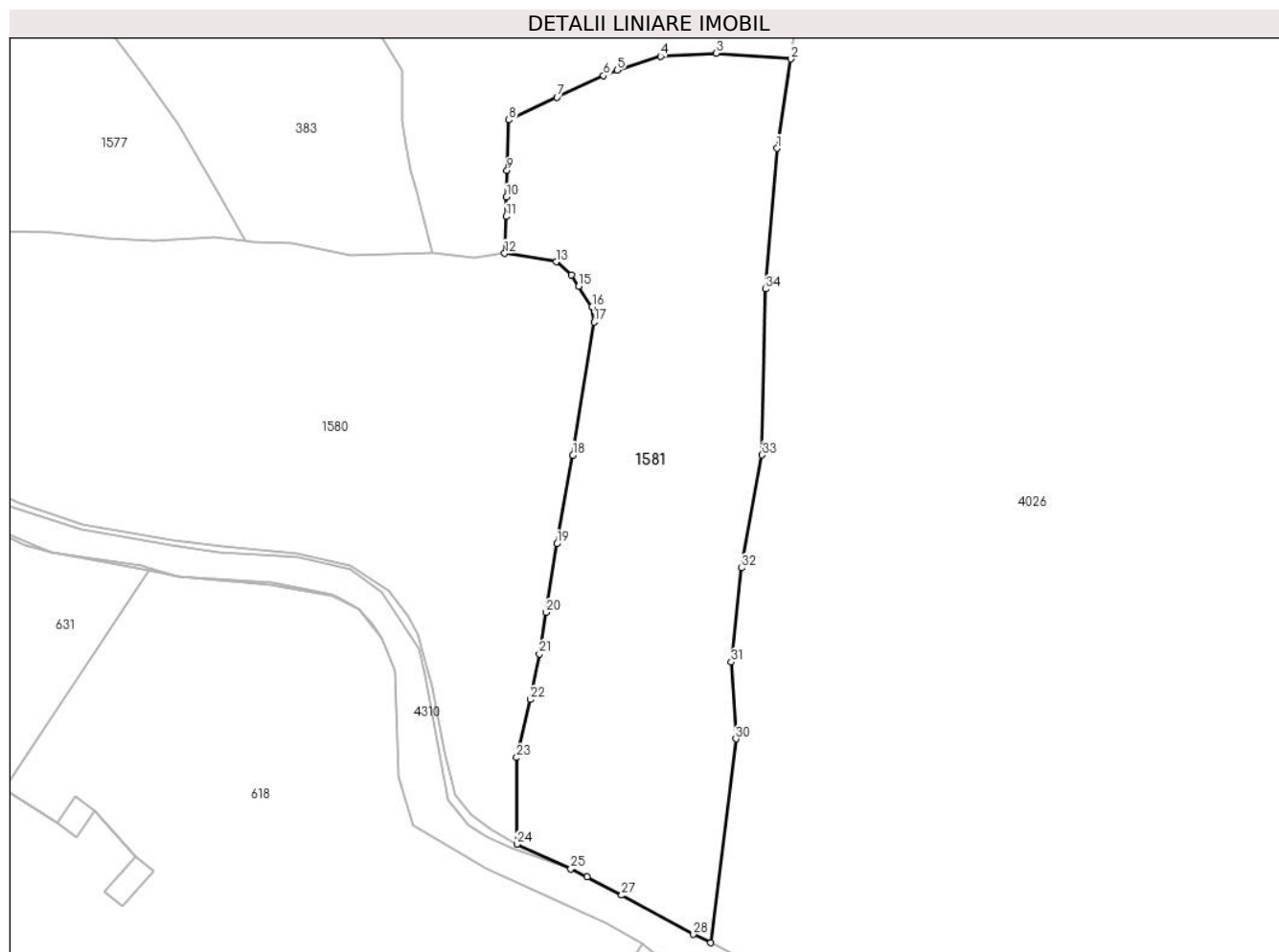
C. Partea III. SARCINI .

Inscrieri privind dezmembramintele dreptului de proprietate, drepturi reale de garanție și sarcini	Referințe
NU SUNT	

Anexa Nr. 1 La Partea I**Teren**

Nr cadastral	Suprafața (mp)*	Observații / Referințe
	11.438	480/123parte(CF 31957), 480/157parte(CF 31513)

* Suprafața este determinată în planul de proiecție Stereo 70.

**Date referitoare la teren**

Crt	Categorie folosință	Intravilan	Suprafața (mp)	Tarla	Parcelă	Nr. topo	Observații / Referințe
1	pasune	DA	7.490	-	-	-	
2	pasune	NU	3.948	-	-	-	

Lungime Segmente

1) Valorile lungimilor segmentelor sunt obținute din proiecție în plan.

Punct început	X / Y	Punct sfârșit	X / Y	Lungime segment (** (m))
1	508.271,578 648.371,504	2	508.275,071 648.394,478	23.238
3	508.255,924 648.395,954	4	508.241,597 648.395,133	14.351
5	508.230,5 648.391,609	6	508.226,985 648.390,214	3.782
7	508.214,978 648.384,637	8	508.202,627 648.378,801	13.66

Punct început	X / Y	Punct sfârșit	X / Y	Lungime segment (** (m))
2	508.275,071 648.394,478	3	508.255,924 648.395,954	19.204
4	508.241,597 648.395,133	5	508.230,5 648.391,609	11.643
6	508.226,985 648.390,214	7	508.214,978 648.384,637	13.239
8	508.202,627 648.378,801	9	508.202,188 648.365,828	12.98

Punct început	X / Y	Punct sfârșit	X / Y	Lungime segment (** (m)
9	508.202,188 648.365,828	10	508.202,036 648.359,009	6.821
11	508.201,925 648.354,01	12	508.201,561 648.344,548	9.469
13	508.214,81 648.342,389	14	508.218,766 648.338,974	5.226
15	508.220,601 648.336,129	16	508.224,038 648.330,8	6.341
17	508.224,559 648.326,911	18	508.219,087 648.292,699	34.647
19	508.215,005 648.269,921	20	508.212,236 648.252,291	17.846
21	508.210,496 648.241,611	22	508.208,127 648.229,904	11.944
23	508.204,667 648.215,024	24	508.204,707 648.192,744	22.28
25	508.218,538 648.186,445	26	508.222,798 648.184,329	4.757
27	508.231,638 648.179,655	28	508.250,094 648.169,595	21.02
29	508.254,517 648.167,446	30	508.260,987 648.219,849	52.801
31	508.259,764 648.239,571	32	508.262,447 648.263,71	24.288
33	508.267,753 648.292,74	34	508.268,604 648.335,366	42.634

Punct început	X / Y	Punct sfârșit	X / Y	Lungime segment (** (m)
10	508.202,036 648.359,009	11	508.201,925 648.354,01	5.0
12	508.201,561 648.344,548	13	508.214,81 648.342,389	13.424
14	508.218,766 648.338,974	15	508.220,601 648.336,129	3.385
16	508.224,038 648.330,8	17	508.224,559 648.326,911	3.924
18	508.219,087 648.292,699	19	508.215,005 648.269,921	23.141
20	508.212,236 648.252,291	21	508.210,496 648.241,611	10.821
22	508.208,127 648.229,904	23	508.204,667 648.215,024	15.277
24	508.204,707 648.192,744	25	508.218,538 648.186,445	15.198
26	508.222,798 648.184,329	27	508.231,638 648.179,655	10.0
28	508.250,094 648.169,595	29	508.254,517 648.167,446	4.917
30	508.260,987 648.219,849	31	508.259,764 648.239,571	19.76
32	508.262,447 648.263,71	33	508.267,753 648.292,74	29.511
34	508.268,604 648.335,366	1	508.271,578 648.371,504	36.26

** Lungimile segmentelor sunt determinate în planul de proiecție Stereo 70 și sunt rotunjite la 1 milimetru.

*** Distanța dintre puncte este formată din segmente cumulate ce sunt mai mici decât valoarea 1 milimetru.

**DATE DESPRE IMOBILUL NR. 1582**

Oficiul de Cadastru și Publicitate Imobiliară SUCEAVA
 Biroul de Cadastru și Publicitate Imobiliară Vatra Dornei

A. Partea I. Descrierea imobilului

TEREN Extravilan

Adresa: Jud. Suceava

Nr. Crt	Nr cadastral Nr. topografic	Suprafața* (mp)	Observații / Referințe
A1		11.403	Sector cadastral:11 Teren neimprejmuit; 480/111 parte(CF 31836)

B. Partea II. Proprietari și acte

Inscrieri privitoare la dreptul de proprietate și alte drepturi reale		Referințe
/		
Act Normativ nr. 7, din 13/03/1996 emis de PARLAMENTUL ROMANIEI;		
B1	Intabulare, drept de PROPRIETATE, dobandit prin Lege, cota actuala 1/1, cota initiala 1/1 1) NEIDENTIFICAT NEIDENTIFICAT	A1
Act Administrativ nr. 6231, din 22/08/2022 emis de PRIMARIA COMUNEI POIANA STAMPEI;		
B2	SE NOTEAZA POSESIA FAPTICA IN FAVOAREA LUI 1) VASILUT AURICA	A1

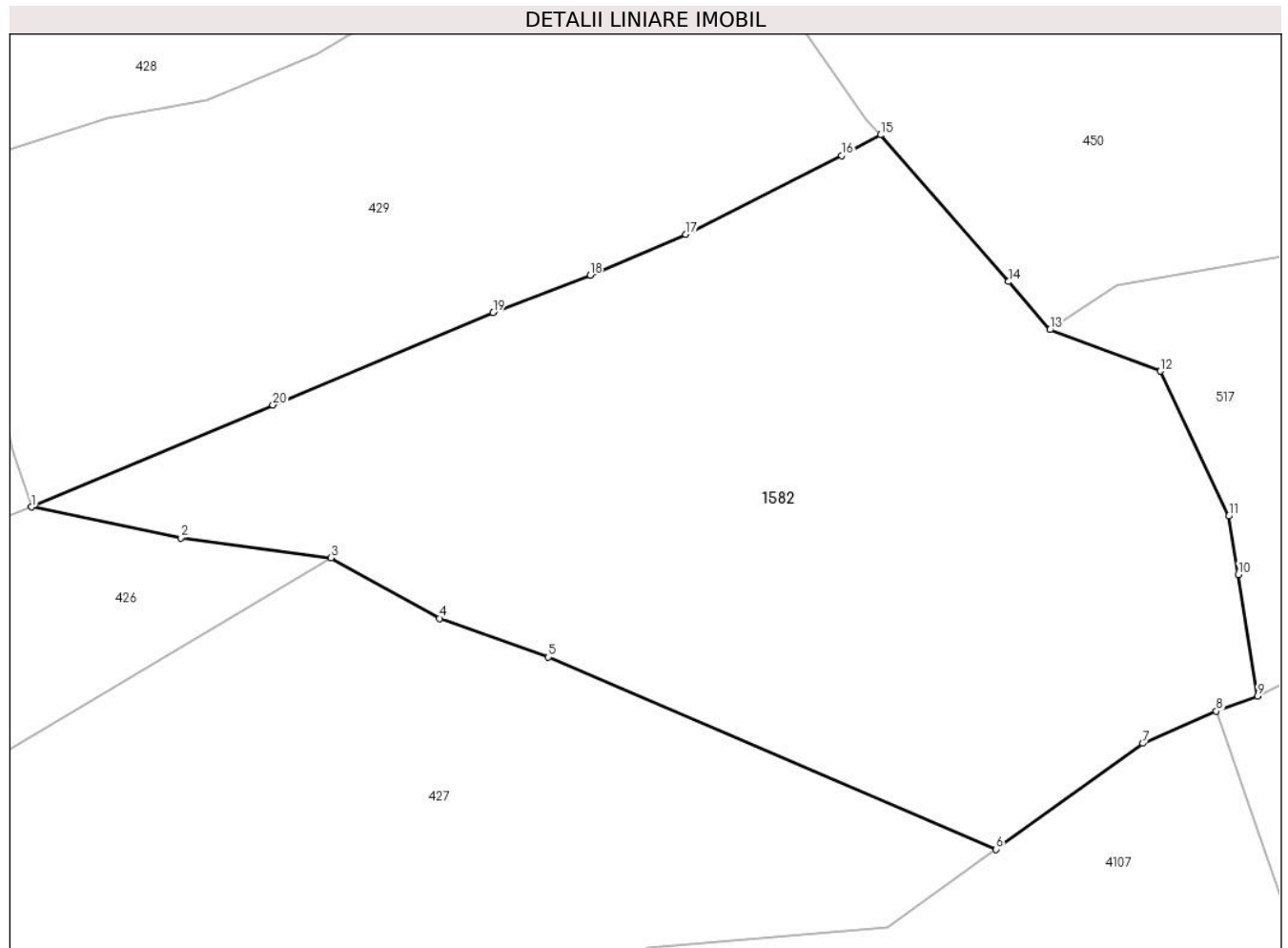
C. Partea III. SARCINI .

Inscrieri privind dezmembramintele dreptului de proprietate, drepturi reale de garanție și sarcini	Referințe
NU SUNT	

Teren

Nr cadastral	Suprafața (mp)*	Observații / Referințe
	11.403	480/111 parte(CF 31836)

* Suprafața este determinată în planul de proiecție Stereo 70.



Date referitoare la teren

Crt	Categorie folosință	Intravilan	Suprafața (mp)	Tarla	Parcelă	Nr. topo	Observații / Referințe
1	pașune	NU	11.403	-	-	-	

Lungime Segmente

1) Valorile lungimilor segmentelor sunt obținute din proiecție în plan.

Punct început	X / Y	Punct sfârșit	X / Y	Lungime segment (** (m)
1	507.317,374 648.987,691	2	507.341,811 648.982,639	24.954
2	507.341,811 648.982,639	3	507.366,397 648.979,391	24.8
3	507.366,397 648.979,391	4	507.384,18 648.969,495	20.351
4	507.384,18 648.969,495	5	507.401,962 648.963,155	18.878
5	507.401,962 648.963,155	6	507.475,262 648.931,771	79.736

Punct început	X / Y	Punct sfârşit	X / Y	Lungime segment (** (m)
6	507.475,262 648.931,771	7	507.499,248 648.949,076	29.577
7	507.499,248 648.949,076	8	507.511,314 648.954,311	13.153
8	507.511,314 648.954,311	9	507.518,049 648.956,812	7.184
9	507.518,049 648.956,812	10	507.514,881 648.976,669	20.108
10	507.514,881 648.976,669	11	507.513,358 648.986,216	9.668
11	507.513,358 648.986,216	12	507.502,161 649.009,894	26.192
12	507.502,161 649.009,894	13	507.484,051 649.016,675	19.338
13	507.484,051 649.016,675	14	507.477,291 649.024,538	10.369
14	507.477,291 649.024,538	15	507.456,331 649.048,516	31.848
15	507.456,331 649.048,516	16	507.449,956 649.045,144	7.212
16	507.449,956 649.045,144	17	507.424,485 649.032,242	28.552
17	507.424,485 649.032,242	18	507.408,778 649.025,592	17.057
18	507.408,778 649.025,592	19	507.392,941 649.019,464	16.981
19	507.392,941 649.019,464	20	507.356,881 649.004,373	39.09
20	507.356,881 649.004,373	1	507.317,374 648.987,691	42.885

** Lungimile segmentelor sunt determinate în planul de proiecție Stereo 70 și sunt rotunjite la 1 milimetru.

*** Distanța dintre puncte este formată din segmente cumulate ce sunt mai mici decât valoarea 1 milimetru.

**DATE DESPRE IMOBILUL NR. 1742**

Oficiul de Cadastru și Publicitate Imobiliară SUCEAVA
Biroul de Cadastru și Publicitate Imobiliară Vatra Dornei

A. Partea I. Descrierea imobilului

TEREN Extravilan

Adresa: Jud. Suceava

Nr. Crt	Nr cadastral Nr. topografic	Suprafața* (mp)	Observații / Referințe
A1	33229	26.598	Sector cadastral:3 Teren neimprejmuit;

B. Partea II. Proprietari și acte

Inscrieri privitoare la dreptul de proprietate și alte drepturi reale		Referințe
1188 / 23/09/2004		
Act Notarial nr. 1468, din 07/08/2001 emis de BNP N. ROTARU;		
B1	Intabulare, drept de PROPRIETATE, dobandit prin Conventie, cota actuala 1/1, cota initiala 1/1 1) TOADER IOANA	A1

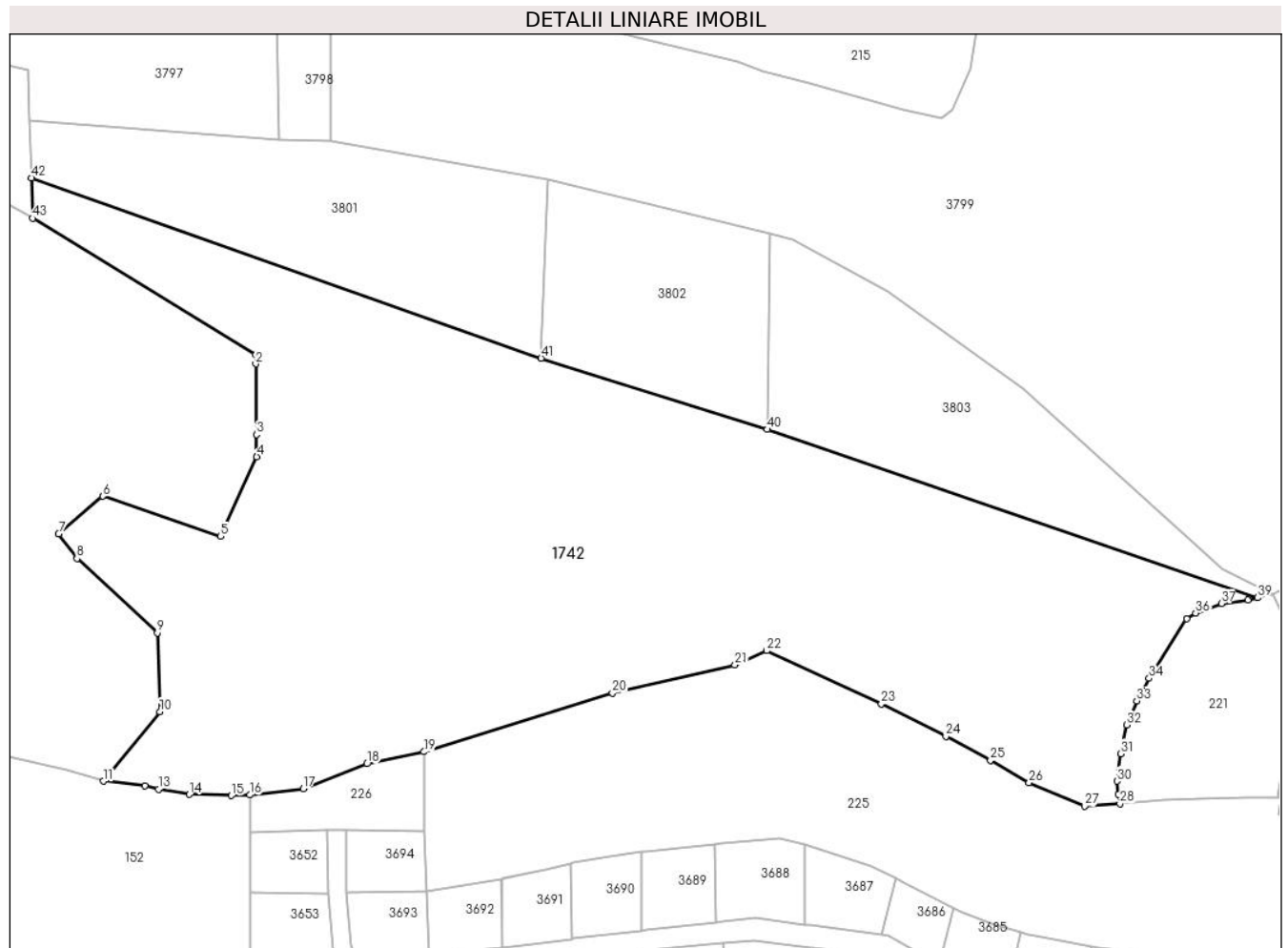
C. Partea III. SARCINI .

Inscrieri privind dezmembramintele dreptului de proprietate, drepturi reale de garanție și sarcini	Referințe
NU SUNT	

Teren

Nr cadastral	Suprafața (mp)*	Observații / Referințe
33229	26.598	

* Suprafața este determinată în planul de proiecție Stereo 70.



Date referitoare la teren

Crt	Categorie folosință	Intravilan	Suprafața (mp)	Tarla	Parcelă	Nr. topo	Observații / Referințe
1	faneata	NU	26.592	-	-	-	
2	faneata	NU	6	-	-	-	

Lungime Segmente

1) Valorile lungimilor segmentelor sunt obținute din proiecție în plan.

Punct început	X / Y	Punct sfârșit	X / Y	Lungime segment	Punct început	X / Y	Punct sfârșit	X / Y	Lungime segment	Punct început	X / Y	Punct sfârșit	X / Y	Lungime segment
1	513.555,986 650.693,439	2	513.556,015 650.690,941	2.498	2	513.556,015 650.690,941	3	513.556,244 650.671,251	19.69 1	3	513.556,244 650.671,251	4	513.556,316 650.665,024	6.227
4	513.556,316 650.665,024	5	513.546,192 650.642,906	24.32 5	5	513.546,192 650.642,906	6	513.513,291 650.654,066	34.74 2	6	513.513,291 650.654,066	7	513.501,01 650.643,586	16.14 5
7	513.501,01 650.643,586	8	513.506,125 650.636,701	8.577	8	513.506,125 650.636,701	9	513.528,518 650.615,932	30.54 2	9	513.528,518 650.615,932	10	513.529,26 650.594,002	21.94 3
10	513.529,26 650.594,002	11	513.513,454 650.574,589	25.03 4	11	513.513,454 650.574,589	12	513.525,093 650.573,308	11.70 9	12	513.525,093 650.573,308	13	513.528,849 650.572,385	3.868
13	513.528,849 650.572,385	14	513.537,511 650.570,945	8.781	14	513.537,511 650.570,945	15	513.549,202 650.570,582	11.69 7	15	513.549,202 650.570,582	16	513.554,355 650.570,779	5.157

Punct început	X / Y	Punct sfârșit	X / Y	Lungime segment	Punct început	X / Y	Punct sfârșit	X / Y	Lungime segment	Punct început	X / Y	Punct sfârșit	X / Y	Lungime segment
16	513.554,355 650.570,779	17	513.569,258 650.572,532	15.006	17	513.569,258 650.572,532	18	513.587,099 650.579,456	19.137	18	513.587,099 650.579,456	19	513.602,994 650.582,798	16.243
19	513.602,994 650.582,798	20	513.655,604 650.599,199	55.107	20	513.655,604 650.599,199	21	513.689,827 650.607,004	35.102	21	513.689,827 650.607,004	22	513.698,682 650.610,995	9.713
22	513.698,682 650.610,995	23	513.730,663 650.596,135	35.265	23	513.730,663 650.596,135	24	513.748,678 650.587,067	20.169	24	513.748,678 650.587,067	25	513.761,144 650.580,394	14.14
25	513.761,144 650.580,394	26	513.771,91 650.574,17	12.436	26	513.771,91 650.574,17	27	513.787,444 650.567,62	16.858	27	513.787,444 650.567,62	28	513.797,276 650.568,295	9.855
28	513.797,276 650.568,295	29	513.796,793 650.570,94	2.689	29	513.796,793 650.570,94	30	513.796,451 650.574,606	3.682	30	513.796,451 650.574,606	31	513.797,477 650.582,282	7.744
31	513.797,477 650.582,282	32	513.799,188 650.590,275	8.174	32	513.799,188 650.590,275	33	513.801,95 650.597,021	7.29	33	513.801,95 650.597,021	34	513.805,446 650.603,254	7.146
34	513.805,446 650.603,254	35	513.815,956 650.619,875	19.665	35	513.815,956 650.619,875	36	513.818,425 650.621,44	2.923	36	513.818,425 650.621,44	37	513.825,611 650.624,128	7.672
37	513.825,611 650.624,128	38	513.833,067 650.625,131	7.523	38	513.833,067 650.625,131	39	513.835,702 650.625,764	2.71	39	513.835,702 650.625,764	40	513.698,801 650.672,659	144.71
40	513.698,801 650.672,659	41	513.635,679 650.692,544	66.18	41	513.635,679 650.692,544	42	513.493,405 650.742,781	150.883	42	513.493,405 650.742,781	43	513.493,698 650.731,544	11.241
43	513.493,698 650.731,544	1	513.555,986 650.693,439	73.019										

** Lungimile segmentelor sunt determinate în planul de proiecție Stereo 70 și sunt rotunjite la 1 milimetru.

*** Distanța dintre puncte este formată din segmente cumulate ce sunt mai mici decât valoarea 1 milimetru.

**DATE DESPRE IMOBILUL NR. 1743**

Oficiul de Cadastru și Publicitate Imobiliară SUCEAVA
Biroul de Cadastru și Publicitate Imobiliară Vatra Dornei

A. Partea I. Descrierea imobilului

TEREN Extravilan

Adresa: Jud. Suceava

Nr. Crt	Nr cadastral Nr. topografic	Suprafața* (mp)	Observații / Referințe
A1		4.157	Sector cadastral:3 Teren neimprejmuit; 480/21parte(CFE 31336)

B. Partea II. Proprietari și acte

Inscrieri privitoare la dreptul de proprietate și alte drepturi reale		Referințe
/		
Act Normativ nr. 1705, din 29/11/2006 emis de GUVERNUL ROMANIEI;		
B1	Intabulare, drept de PROPRIETATE, dobandit prin Lege, cota actuala 1/1, cota initiala 1/1 1) STATUL ROMÂN , CIF:9999999999999, - DOMENIUL PUBLIC	A1
Act Normativ nr. 46, din 19/03/2008 emis de PARLAMENTUL ROMANIEI;		
B2	Intabulare, drept de ADMINISTRARE, dobandit prin Lege, cota actuala 1/1, cota initiala 1/1 1) REGIA NAȚIONALĂ A PĂDURILOR ROMSILVA R.A. , CIF:01590120	A1

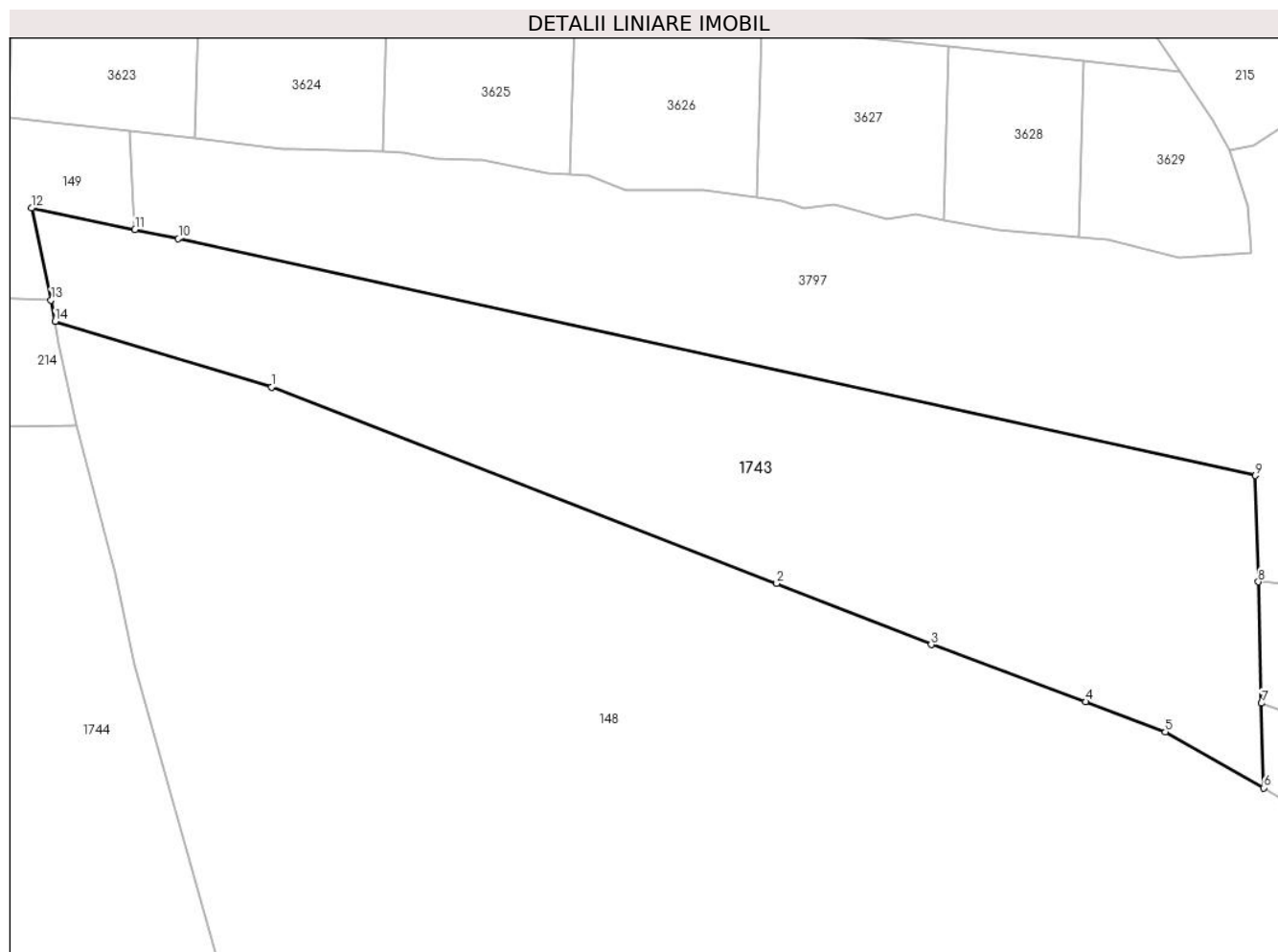
C. Partea III. SARCINI .

Inscrieri privind dezmembramintele dreptului de proprietate, drepturi reale de garanție și sarcini	Referințe
NU SUNT	

Teren

Nr cadastral	Suprafața (mp)*	Observații / Referințe
	4.157	480/21parte(CFE 31336)

* Suprafața este determinată în planul de proiecție Stereo 70.



Date referitoare la teren

Crt	Categorie folosință	Intravilan	Suprafața (mp)	Tarla	Parcelă	Nr. topo	Observații / Referințe
1	padure	NU	4.157	-	-	-	

Lungime Segmente

1) Valorile lungimilor segmentelor sunt obținute din proiecție în plan.

Punct început	X / Y	Punct sfârșit	X / Y	Lungime segment (** (m)
1	513.361,978 650.784,738	2	513.429,033 650.758,679	71.941
2	513.429,033 650.758,679	3	513.449,556 650.750,563	22.07
3	513.449,556 650.750,563	4	513.470,042 650.742,972	21.847
4	513.470,042 650.742,972	5	513.480,64 650.738,96	11.332
5	513.480,64 650.738,96	6	513.493,698 650.731,544	15.017

Punct început	X / Y	Punct sfârșit	X / Y	Lungime segment (** (m)
6	513.493,698 650.731,544	7	513.493,405 650.742,781	11.241
7	513.493,405 650.742,781	8	513.492,983 650.758,895	16.12
8	513.492,983 650.758,895	9	513.492,615 650.772,985	14.095
9	513.492,615 650.772,985	10	513.349,606 650.804,406	146.42
10	513.349,606 650.804,406	11	513.343,853 650.805,607	5.877
11	513.343,853 650.805,607	12	513.330,124 650.808,472	14.025
12	513.330,124 650.808,472	13	513.332,707 650.796,276	12.467
13	513.332,707 650.796,276	14	513.333,262 650.793,433	2.897
14	513.333,262 650.793,433	1	513.361,978 650.784,738	30.004

** Lungimile segmentelor sunt determinate în planul de proiecție Stereo 70 și sunt rotunjite la 1 milimetru.

*** Distanța dintre puncte este formată din segmente cumulate ce sunt mai mici decât valoarea 1 milimetru.

**DATE DESPRE IMOBILUL NR. 1744**

Oficiul de Cadastru și Publicitate Imobiliară SUCEAVA
Biroul de Cadastru și Publicitate Imobiliară Vatra Dornei

A. Partea I. Descrierea imobilului

TEREN Extravilan

Adresa: Jud. Suceava

Nr. Crt	Nr cadastral Nr. topografic	Suprafața* (mp)	Observații / Referințe
A1		2.500	Sector cadastral:3 Teren neimprejmuit; 480/21parte(CFE 31336)

B. Partea II. Proprietari și acte

Inscrieri privitoare la dreptul de proprietate și alte drepturi reale	Referințe
/	
Act Administrativ nr. 202, din 23/06/2011 emis de CJPSDPAT SUCEAVA (HOTARARE NR.202/23.06.2011 SI ANEXA 37-11);	
B1 Inscrierea provizorie, drept de PROPRIETATE, dobandit prin Reconstituire, cota actuala 1/1, cota initiala 1/1 1) TOLOS VALERIA	A1

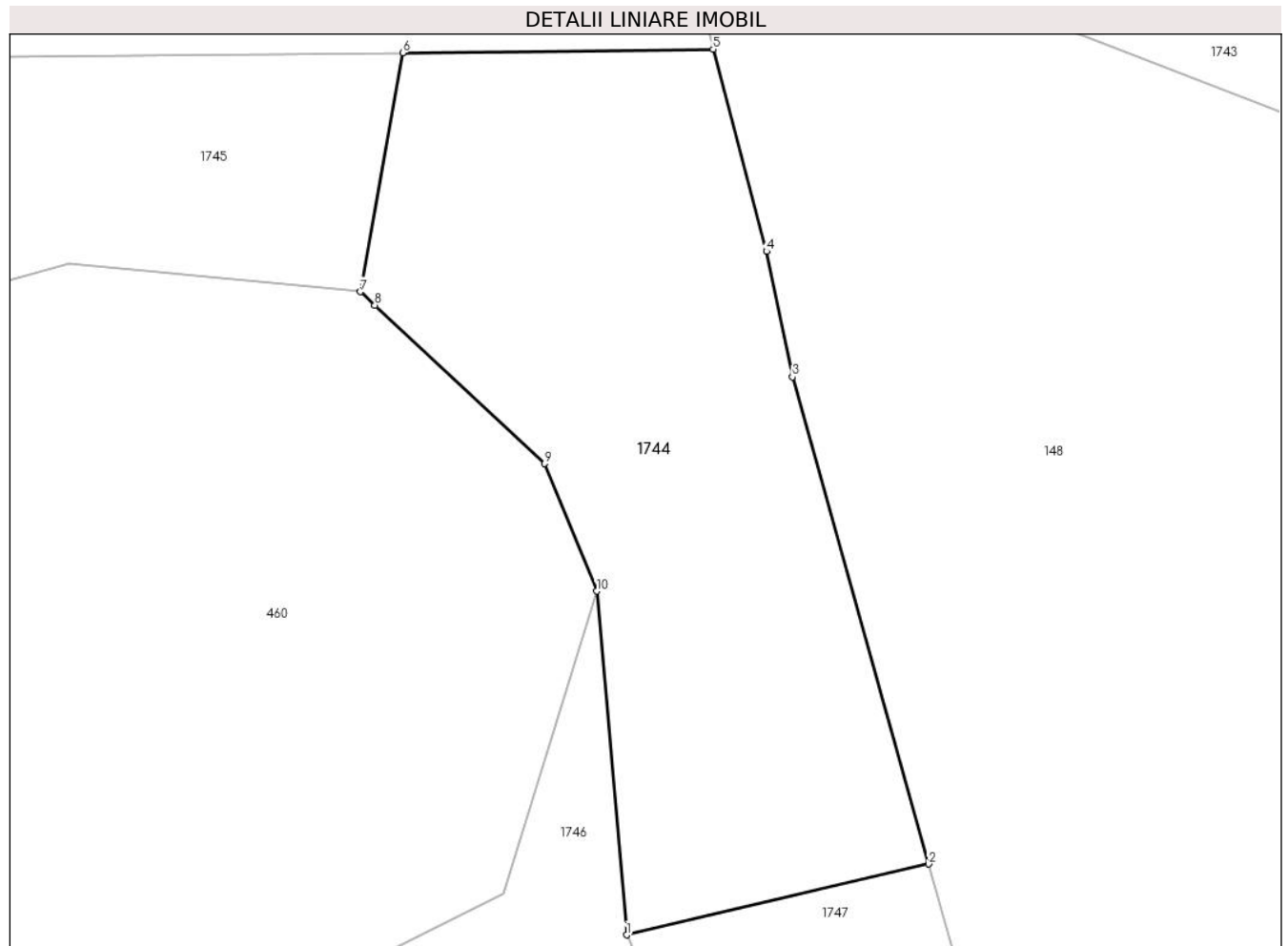
C. Partea III. SARCINI .

Inscrieri privind dezmembramintele dreptului de proprietate, drepturi reale de garanție și sarcini	Referințe
NU SUNT	

Anexa Nr. 1 La Partea I**Teren**

Nr cadastral	Suprafața (mp)*	Observații / Referințe
	2.500	480/21parte(CFE 31336)

* Suprafața este determinată în planul de proiecție Stereo 70.

**Date referitoare la teren**

Crt	Categorie folosință	Intravilan	Suprafața (mp)	Tarla	Parcelă	Nr. topo	Observații / Referințe
1	padure	NU	2.500	-	-	-	

Lungime Segmente

1) Valorile lungimilor segmentelor sunt obținute din proiecție în plan.

Punct început	X / Y	Punct sfârșit	X / Y	Lungime segment (** (m)
1	513.327,751 650.694,007	2	513.356,96 650.700,849	30.0
2	513.356,96 650.700,849	3	513.343,786 650.747,887	48.848
3	513.343,786 650.747,887	4	513.341,286 650.760,019	12.387
4	513.341,286 650.760,019	5	513.336,112 650.779,548	20.203
5	513.336,112 650.779,548	6	513.306,114 650.779,203	30.0

Punct început	X / Y	Punct sfârșit	X / Y	Lungime segment (** (m)
6	513.306,114 650.779,203	7	513.302,012 650.756,122	23.443
7	513.302,012 650.756,122	8	513.303,406 650.754,824	1.905
8	513.303,406 650.754,824	9	513.319,828 650.739,518	22.449
9	513.319,828 650.739,518	10	513.324,869 650.727,199	13.311
10	513.324,869 650.727,199	1	513.327,751 650.694,007	33.317

** Lungimile segmentelor sunt determinate în planul de proiecție Stereo 70 și sunt rotunjite la 1 milimetru.

*** Distanța dintre puncte este formată din segmente cumulate ce sunt mai mici decât valoarea 1 milimetru.

**DATE DESPRE IMOBILUL NR. 1745**

Oficiul de Cadastru și Publicitate Imobiliară SUCEAVA
Biroul de Cadastru și Publicitate Imobiliară Vatra Dornei

A. Partea I. Descrierea imobilului

TEREN Extravilan

Adresa: Jud. Suceava

Nr. Crt	Nr cadastral Nr. topografic	Suprafața* (mp)	Observații / Referințe
A1		946	Sector cadastral:3 Teren neimprejmuit; 480/21parte(CFE 31336)

B. Partea II. Proprietari și acte

Inscrieri privitoare la dreptul de proprietate și alte drepturi reale	Referințe
/	
Act Administrativ nr. 202, din 23/06/2011 emis de CJPSDPAT SUCEAVA (HOTARAREA NR.202/23.06.2011 SI ANEXA NR.37 POZITIA 1);	
B1	Inscrierea provizorie, drept de PROPRIETATE, dobandit prin Reconstituire, cota actuala 1/1, cota initiala 1/1 1) TODASCA VIRGIL-NICOLAE

C. Partea III. SARCINI .

Inscrieri privind dezmembramintele dreptului de proprietate, drepturi reale de garanție și sarcini	Referințe
NU SUNT	

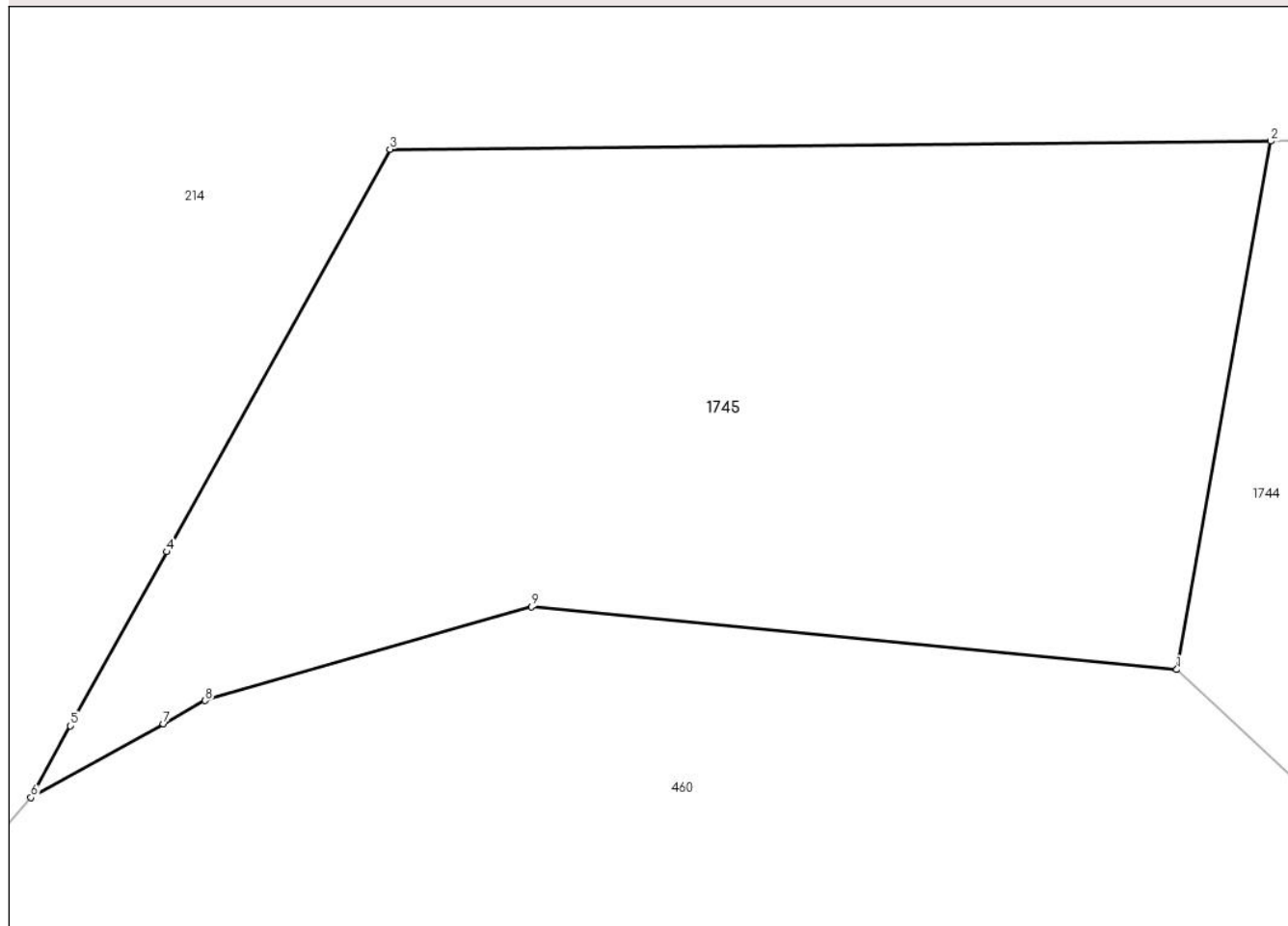
Anexa Nr. 1 La Partea I

Teren

Nr cadastral	Suprafața (mp)*	Observații / Referințe
	946	480/21parte(CFE 31336)

* Suprafața este determinată în planul de proiecție Stereo 70.

DETALII LINIARE IMOBIL



Date referitoare la teren

Crt	Categorie folosință	Intravilan	Suprafața (mp)	Tarla	Parcelă	Nr. topo	Observații / Referințe
1	padure	NU	946	-	-	-	

Lungime Segmente

1) Valorile lungimilor segmentelor sunt obținute din proiecție în plan.

Punct început	X / Y	Punct sfârșit	X / Y	Lungime segment (** (m)
1	513.302,012 650.756,122	2	513.306,114 650.779,203	23.443
2	513.306,114 650.779,203	3	513.267,631 650.778,842	38.485
3	513.267,631 650.778,842	4	513.257,89 650.761,267	20.094
4	513.257,89 650.761,267	5	513.253,675 650.753,663	8.694
5	513.253,675 650.753,663	6	513.251,945 650.750,541	3.569

Punct început	X / Y	Punct sfârșit	X / Y	Lungime segment (** (m)
6	513.251,945 650.750,541	7	513.257,736 650.753,758	6.625
7	513.257,736 650.753,758	8	513.259,564 650.754,774	2.091
8	513.259,564 650.754,774	9	513.273,816 650.758,863	14.827
9	513.273,816 650.758,863	1	513.302,012 650.756,122	28.329

** Lungimile segmentelor sunt determinate în planul de proiecție Stereo 70 și sunt rotunjite la 1 milimetru.

*** Distanța dintre puncte este formată din segmente cumulate ce sunt mai mici decât valoarea 1 milimetru.

**DATE DESPRE IMOBILUL NR. 1746**

Oficiul de Cadastru și Publicitate Imobiliară SUCEAVA
Biroul de Cadastru și Publicitate Imobiliară Vatra Dornei

A. Partea I. Descrierea imobilului

TEREN Extravilan

Adresa: Jud. Suceava

Nr. Crt	Nr cadastral Nr. topografic	Suprafața* (mp)	Observații / Referințe
A1		4.063	Sector cadastral:3 Teren neimprejmuit; 480/21parte(CFE 31336), 282/1parte(CF 289)

B. Partea II. Proprietari și acte

Inscrieri privitoare la dreptul de proprietate și alte drepturi reale	Referințe
/	
Act Administrativ nr. 202, din 23/06/2011 emis de CJPSDPAT SUCEAVA (HOTARAREA NR.202/23.06.2011 SI ANEXA 37, POZ 1);	
B1 Inscrierea provizorie, drept de PROPRIETATE, dobandit prin Reconstituire, cota actuala 1/1, cota initiala 1/1 1) TODASCA VIRGIL-NICOLAE	A1

C. Partea III. SARCINI .

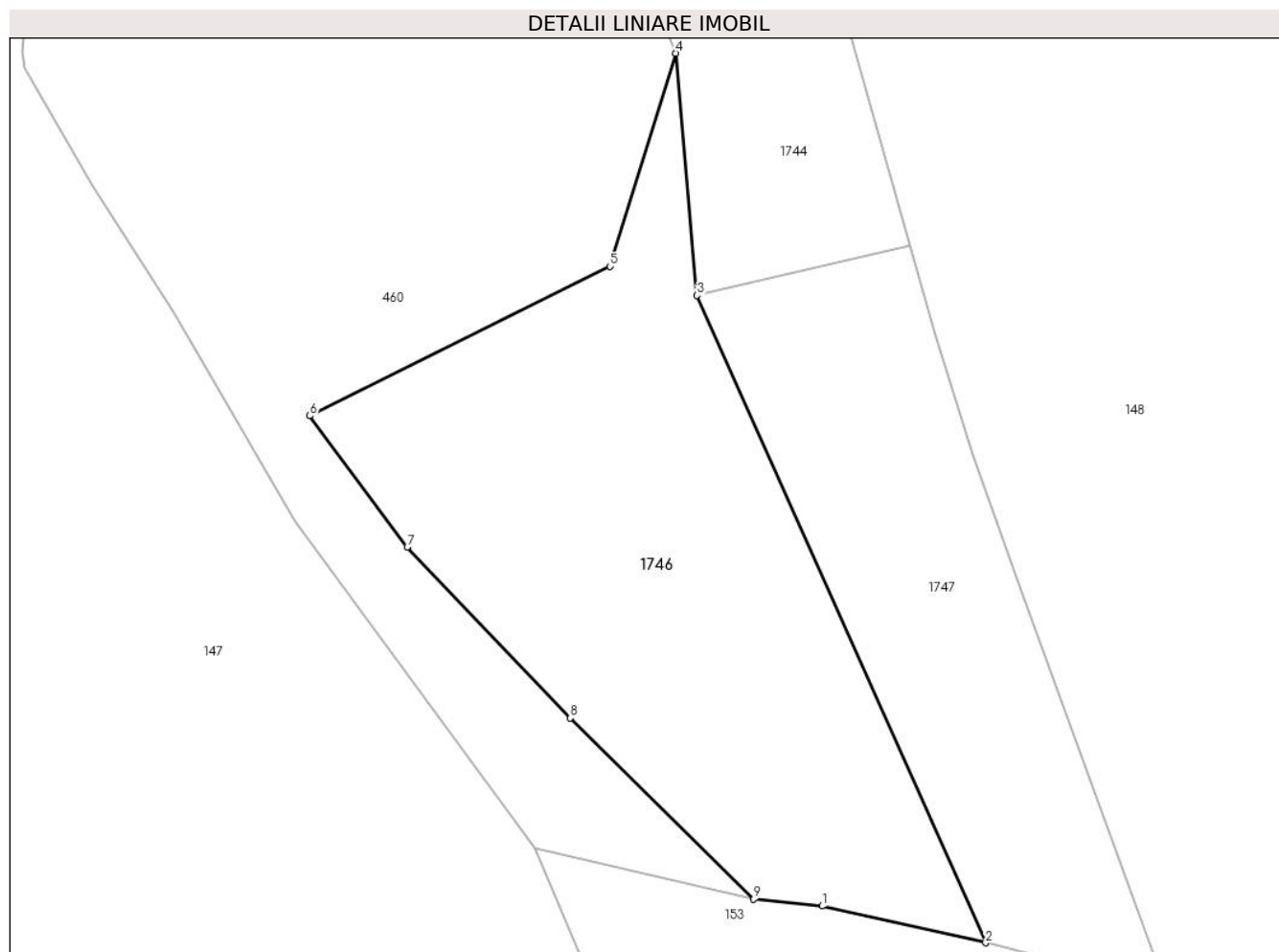
Inscrieri privind dezmembramintele dreptului de proprietate, drepturi reale de garanție și sarcini	Referințe
NU SUNT	

Anexa Nr. 1 La Partea I

Teren

Nr cadastral	Suprafața (mp)*	Observații / Referințe
	4.063	480/21parte(CFE 31336), 282/1parte(CF 289)

* Suprafața este determinată în planul de proiecție Stereo 70.



Date referitoare la teren

Crt	Categorie folosință	Intravilan	Suprafața (mp)	Tarla	Parcelă	Nr. topo	Observații / Referințe
1	padure	NU	4.063	-	-	-	

Lungime Segmente

1) Valorile lungimilor segmentelor sunt obținute din proiecție în plan.

Punct început	X / Y	Punct sfârșit	X / Y	Lungime segment (** (m)
1	513.344,905 650.610,262	2	513.367,355 650.605,236	23.006
2	513.367,355 650.605,236	3	513.327,751 650.694,007	97.205
3	513.327,751 650.694,007	4	513.324,869 650.727,199	33.317
4	513.324,869 650.727,199	5	513.315,816 650.697,982	30.587
5	513.315,816 650.697,982	6	513.274,613 650.677,482	46.021

Punct început	X / Y	Punct sfârșit	X / Y	Lungime segment (** (m)
6	513.274,613 650.677,482	7	513.288,005 650.659,506	22.416
7	513.288,005 650.659,506	8	513.310,388 650.636,039	32.43
8	513.310,388 650.636,039	9	513.335,512 650.611,201	35.329
9	513.335,512 650.611,201	1	513.344,905 650.610,262	9.44

** Lungimile segmentelor sunt determinate în planul de proiecție Stereo 70 și sunt rotunjite la 1 milimetru.

*** Distanța dintre puncte este formată din segmente cumulate ce sunt mai mici decât valoarea 1 milimetru.

**DATE DESPRE IMOBILUL NR. 1747**

Oficiul de Cadastru și Publicitate Imobiliară SUCEAVA
Biroul de Cadastru și Publicitate Imobiliară Vatra Dornei

A. Partea I. Descrierea imobilului

TEREN Extravilan

Adresa: Jud. Suceava

Nr. Crt	Nr cadastral Nr. topografic	Suprafața* (mp)	Observații / Referințe
A1		2.500	Sector cadastral:3 Teren neimprejmuit; 480/21parte(CFE 31336), 282/1parte(CF 289)

B. Partea II. Proprietari și acte

Inscrieri privitoare la dreptul de proprietate și alte drepturi reale	Referințe
/	
Act Administrativ nr. 202, din 23/06/2011 emis de CJPSDPAT SUCEAVA (HPOTARARE 202/23.11.2011, ANEXA 37);	
B1	Inscrierea provizorie, drept de PROPRIETATE, dobandit prin Reconstituire, cota actuala 1/1, cota initiala 1/1 1) PENTELESCU MATEI DEFUNCT:Da
	A1

C. Partea III. SARCINI .

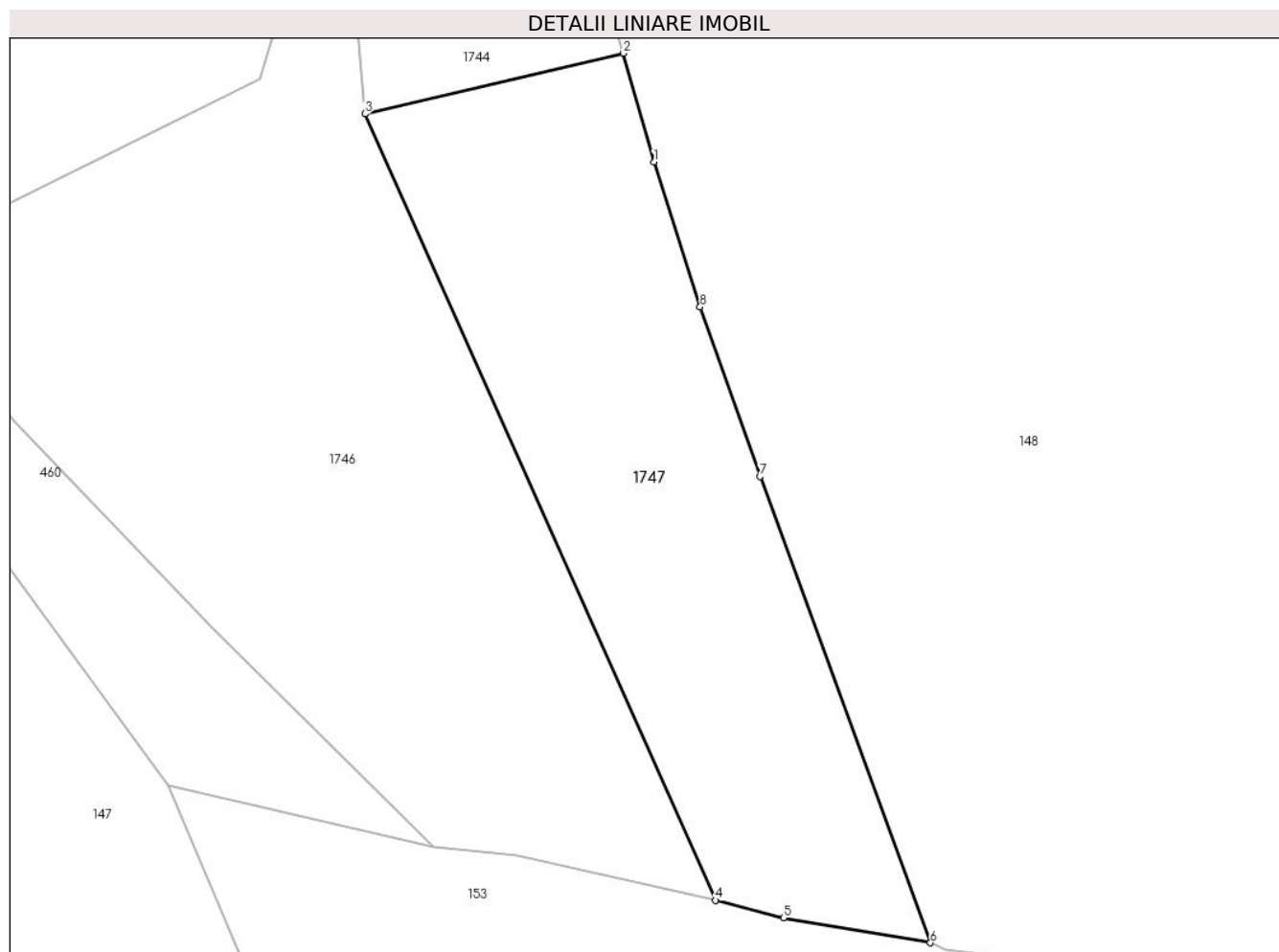
Inscrieri privind dezmembramintele dreptului de proprietate, drepturi reale de garanție și sarcini	Referințe
NU SUNT	

Anexa Nr. 1 La Partea I

Teren

Nr cadastral	Suprafața (mp)*	Observații / Referințe
	2.500	480/21parte(CFE 31336), 282/1parte(CF 289)

* Suprafața este determinată în planul de proiecție Stereo 70.



Date referitoare la teren

Crt	Categorie folosință	Intravilan	Suprafața (mp)	Tarla	Parcelă	Nr. topo	Observații / Referințe
1	padure	NU	2.500	-	-	-	

Lungime Segmente

1) Valorile lungimilor segmentelor sunt obținute din proiecție în plan.

Punct început	X / Y	Punct sfârșit	X / Y	Lungime segment (** (m)
1	513.360,399 650.688,571	2	513.356,96 650.700,849	12.751
2	513.356,96 650.700,849	3	513.327,751 650.694,007	30.0
3	513.327,751 650.694,007	4	513.367,355 650.605,236	97.205
4	513.367,355 650.605,236	5	513.375,054 650.603,252	7.951
5	513.375,054 650.603,252	6	513.391,622 650.600,434	16.806

Punct început	X / Y	Punct sfârşit	X / Y	Lungime segment (** (m)
6	513.391,622 650.600,434	7	513.372,366 650.653,076	56.053
7	513.372,366 650.653,076	8	513.365,601 650.672,211	20.296
8	513.365,601 650.672,211	1	513.360,399 650.688,571	17.167

** Lungimile segmentelor sunt determinate în planul de proiecţie Stereo 70 şi sunt rotunjite la 1 milimetru.

*** Distanţa dintre puncte este formată din segmente cumulate ce sunt mai mici decât valoarea 1 milimetru.

**DATE DESPRE IMOBILUL NR. 1909**

Oficiul de Cadastru și Publicitate Imobiliară SUCEAVA
Biroul de Cadastru și Publicitate Imobiliară Vatra Dornei

A. Partea I. Descrierea imobilului

TEREN Intravilan

Adresa: Loc. Poiana Stampei, Jud. Suceava

Nr. Crt	Nr cadastral Nr. topografic	Suprafața* (mp)	Observații / Referințe
A1		2.640	Sector cadastral:4 Teren neimprejmuit; 320 parte, 480/12 parte(CF 33004),480/13 parte(CF 549), 480/10 parte(CF 34268)

B. Partea II. Proprietari și acte

Inscrieri privitoare la dreptul de proprietate și alte drepturi reale	Referințe
/	
Act Normativ nr. 7, din 13/03/1996 emis de PARLAMENTUL ROMANIEI;	
B1	A1
Intabulare, drept de PROPRIETATE, dobândit prin Lege, cota actuala 1/1, cota initiala 1/1 1) NEIDENTIFICAT NEIDENTIFICAT , lipsa cnp	
Act Administrativ nr. 6644, din 31/08/2022 emis de PRIMARIA COMUNEI POIANA STAMPEI;	
B2	A1
SE NOTEAZA POSESIA FAPTICA IN FAVOAREA LUI 1) BULAI IOANA	

C. Partea III. SARCINI .

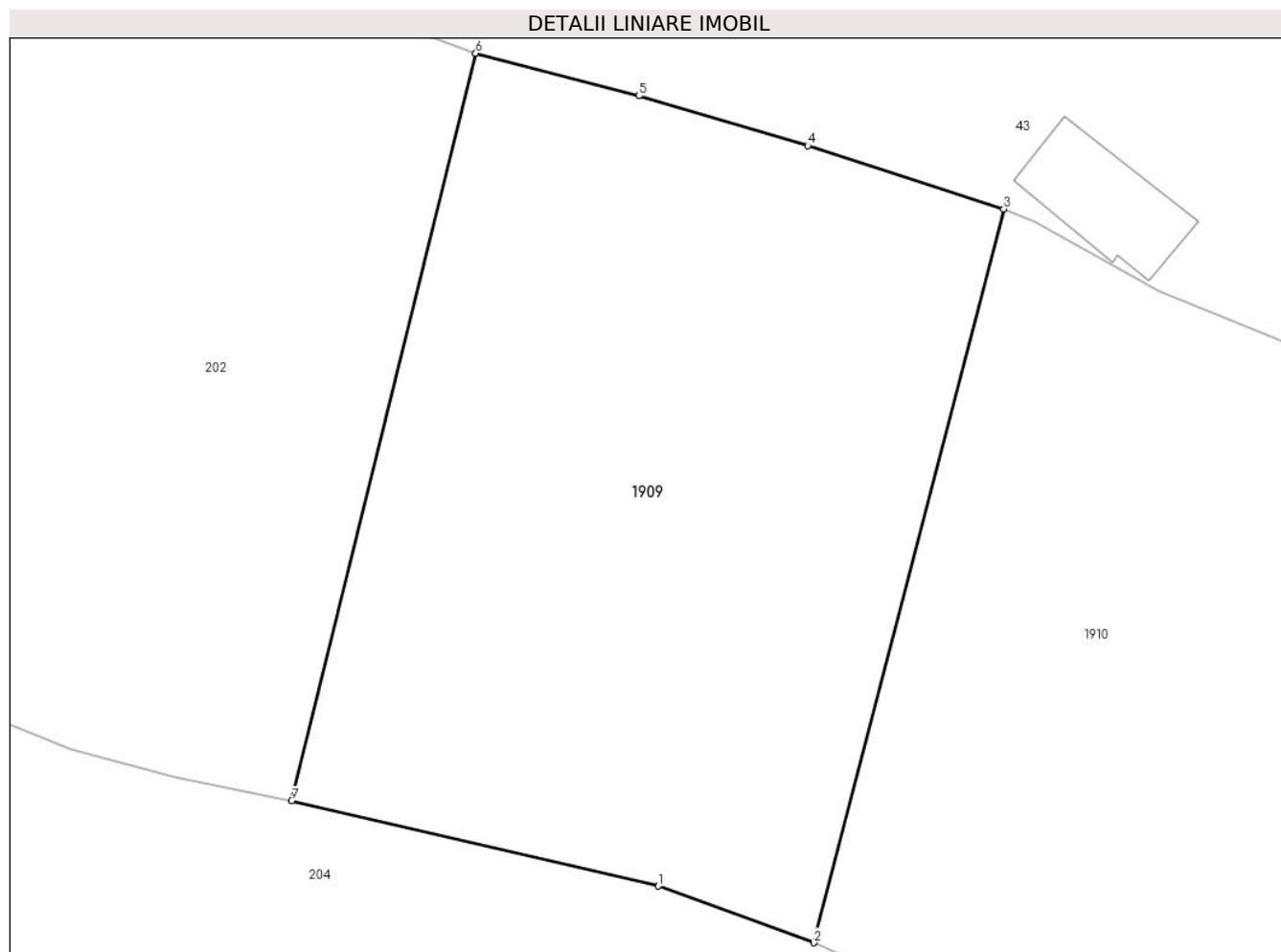
Inscrieri privind dezmembramintele dreptului de proprietate, drepturi reale de garanție și sarcini	Referințe
NU SUNT	

Anexa Nr. 1 La Partea I

Teren

Nr cadastral	Suprafața (mp)*	Observații / Referințe
	2.640	320 parte, 480/12 parte(CF 33004),480/13 parte(CF 549), 480/10 parte(CF 34268)

* Suprafața este determinată în planul de proiecție Stereo 70.



Date referitoare la teren

Crt	Categorie folosință	Intra vilan	Suprafața (mp)	Tarla	Parcelă	Nr. topo	Observații / Referințe
1	faneata	DA	2.640	-	-	-	

Lungime Segmente

1) Valorile lungimilor segmentelor sunt obținute din proiecție în plan.

Punct început	X / Y	Punct sfârșit	X / Y	Lungime segment (** (m)
1	513.758,063 651.029,217	2	513.770,47 651.024,696	13.205
2	513.770,47 651.024,696	3	513.785,61 651.083,222	60.453
3	513.785,61 651.083,222	4	513.769,988 651.088,271	16.418
4	513.769,988 651.088,271	5	513.756,495 651.092,242	14.065
5	513.756,495 651.092,242	6	513.743,491 651.095,633	13.439

Punct început	X / Y	Punct sfârșit	X / Y	Lungime segment (** (m)
6	513.743,491 651.095,633	7	513.728,811 651.036,023	61.391
7	513.728,811 651.036,023	1	513.758,063 651.029,217	30.033

** Lungimile segmentelor sunt determinate în planul de proiecție Stereo 70 și sunt rotunjite la 1 milimetru.

*** Distanța dintre puncte este formată din segmente cumulate ce sunt mai mici decât valoarea 1 milimetru.

**DATE DESPRE IMOBILUL NR. 1910**

Oficiul de Cadastru și Publicitate Imobiliară SUCEAVA
Biroul de Cadastru și Publicitate Imobiliară Vatra Dornei

A. Partea I. Descrierea imobilului

TEREN Intravilan

Adresa: Loc. Poiana Stampei, Jud. Suceava

Nr. Crt	Nr cadastral Nr. topografic	Suprafața* (mp)	Observații / Referințe
A1		3.417	Sector cadastral:4 Teren neimprejmuit; 320 parte, 480/12 parte(CF 33004),480/13 parte(CF 549), 480/10 parte(CF 34268)

B. Partea II. Proprietari și acte

Inscrieri privitoare la dreptul de proprietate și alte drepturi reale	Referințe
/	
Act Normativ nr. 7, din 13/03/1996 emis de PARLAMENTUL ROMANIEI;	
B1	A1
Intabulare, drept de PROPRIETATE, dobandit prin Lege, cota actuala 1/1, cota initiala 1/1 1) NEIDENTIFICAT NEIDENTIFICAT, lipsa cnp	
Act Administrativ nr. 2005, din 03/03/2023 emis de Primaria Comunei Poiana Stampei;	
B2	A1
SE NOTEAZA POSESIA FAPTICA IN FAVOAREA LUI 1) IURTEN GHEORGHE	

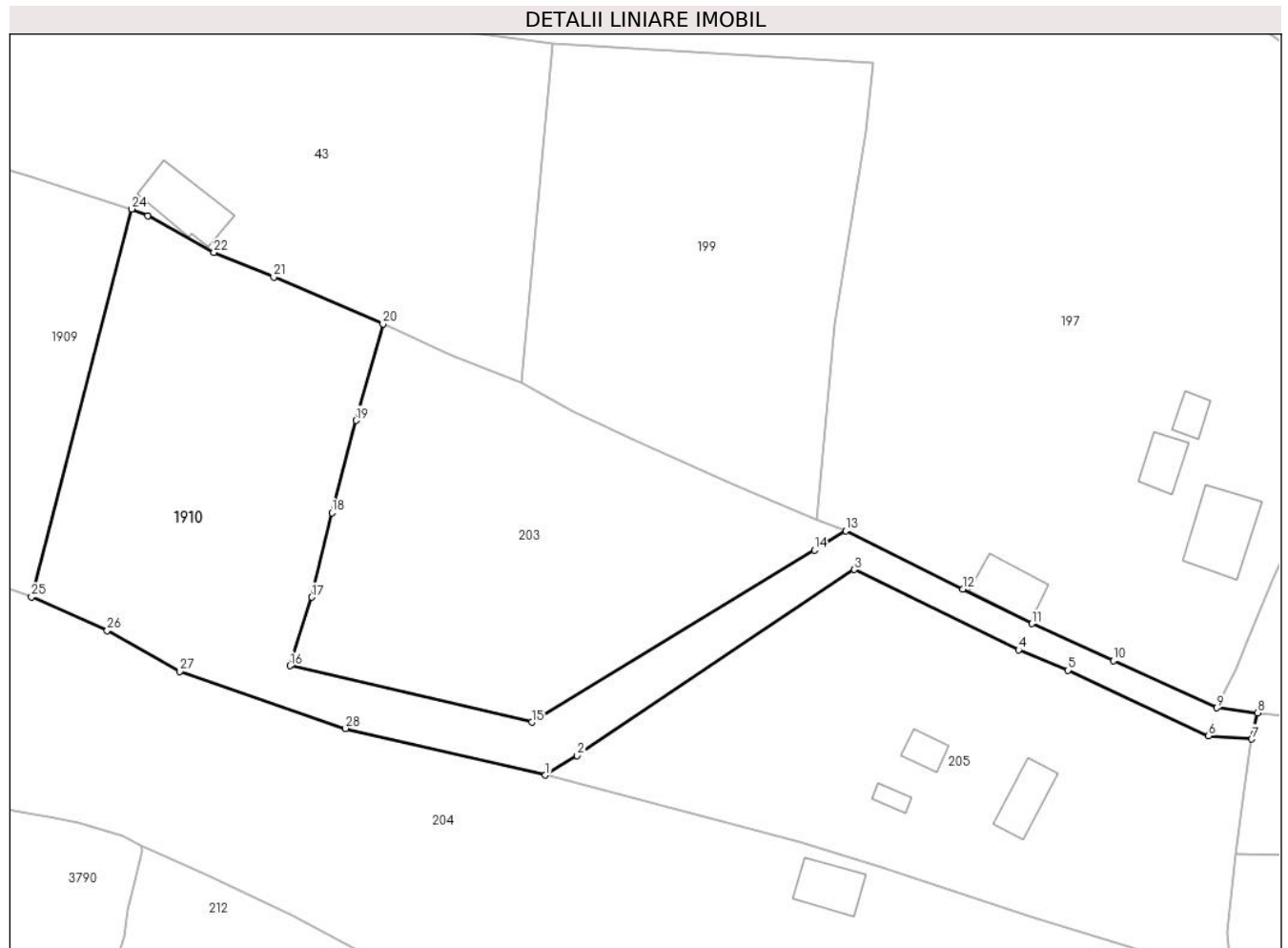
C. Partea III. SARCINI .

Inscrieri privind dezmembramintele dreptului de proprietate, drepturi reale de garanție și sarcini	Referințe
NU SUNT	

Teren

Nr cadastral	Suprafața (mp)*	Observații / Referințe
	3.417	320 parte, 480/12 parte(CF 33004),480/13 parte(CF 549), 480/10 parte(CF 34268)

* Suprafața este determinată în planul de proiecție Stereo 70.



Date referitoare la teren

Crt	Categorie folosință	Intra vilan	Suprafața (mp)	Tarla	Parcelă	Nr. topo	Observații / Referințe
1	faneata	DA	3.417	-	-	-	

Lungime Segmente

1) Valorile lungimilor segmentelor sunt obținute din proiecție în plan.

Punct început	X / Y	Punct sfârșit	X / Y	Lungime segment (** (m)
1	513.848,142 650.997,777	2	513.852,956 651.000,717	5.641
3	513.894,779 651.028,822	4	513.919,647 651.016,687	27.671
5	513.927,111 651.013,61	6	513.948,358 651.003,704	23.443
7	513.954,86 651.003,223	8	513.955,758 651.007,193	4.07
9	513.949,624 651.007,931	10	513.933,996 651.015,038	17.168

Punct început	X / Y	Punct sfârșit	X / Y	Lungime segment (** (m)
2	513.852,956 651.000,717	3	513.894,779 651.028,822	50.389
4	513.919,647 651.016,687	5	513.927,111 651.013,61	8.073
6	513.948,358 651.003,704	7	513.954,86 651.003,223	6.52
8	513.955,758 651.007,193	9	513.949,624 651.007,931	6.178
10	513.933,996 651.015,038	11	513.921,669 651.020,644	13.542

Punct început	X / Y	Punct sfârşit	X / Y	Lungime segment (** (m)
11	513.921,669 651.020,644	12	513.911,183 651.025,858	11.711
13	513.893,514 651.034,643	14	513.888,796 651.031,733	5.543
15	513.846,075 651.005,763	16	513.809,559 651.014,307	37.502
17	513.812,824 651.024,633	18	513.815,866 651.037,403	13.127
19	513.819,497 651.051,32	20	513.823,585 651.065,884	15.127
21	513.807,088 651.072,927	22	513.798,035 651.076,638	9.784
23	513.788,042 651.082,199	24	513.785,61 651.083,222	2.638
25	513.770,47 651.024,696	26	513.781,918 651.019,604	12.529
27	513.792,902 651.013,403	28	513.817,925 651.004,829	26.451

Punct început	X / Y	Punct sfârşit	X / Y	Lungime segment (** (m)
12	513.911,183 651.025,858	13	513.893,514 651.034,643	19.732
14	513.888,796 651.031,733	15	513.846,075 651.005,763	49.995
16	513.809,559 651.014,307	17	513.812,824 651.024,633	10.83
18	513.815,866 651.037,403	19	513.819,497 651.051,32	14.383
20	513.823,585 651.065,884	21	513.807,088 651.072,927	17.938
22	513.798,035 651.076,638	23	513.788,042 651.082,199	11.436
24	513.785,61 651.083,222	25	513.770,47 651.024,696	60.453
26	513.781,918 651.019,604	27	513.792,902 651.013,403	12.614
28	513.817,925 651.004,829	1	513.848,142 650.997,777	31.029

** Lungimile segmentelor sunt determinate în planul de proiecție Stereo 70 și sunt rotunjite la 1 milimetru.

*** Distanța dintre puncte este formată din segmente cumulate ce sunt mai mici decât valoarea 1 milimetru.

**DATE DESPRE IMOBILUL NR. 3125**

Oficiul de Cadastru și Publicitate Imobiliară SUCEAVA
Biroul de Cadastru și Publicitate Imobiliară Vatra Dornei

A. Partea I. Descrierea imobilului

TEREN Extravilan

Adresa: Jud. Suceava

Nr. Crt	Nr cadastral Nr. topografic	Suprafața* (mp)	Observații / Referințe
A1	33398	21.100	Sector cadastral:2 Teren neimprejmuit;

B. Partea II. Proprietari și acte

Inscrieri privitoare la dreptul de proprietate și alte drepturi reale	Referințe
92 / 03/02/2000	
Act Notarial nr. 180, din 18/01/2000 emis de BNP N. ROTARU;	
B1	A1
Intabulare, drept de PROPRIETATE, dobandit prin Conventie, cota actuala 1/1, cota initiala 1/1	
1) NICHITUS IOAN	
2) NICHITUS AGLAIA	

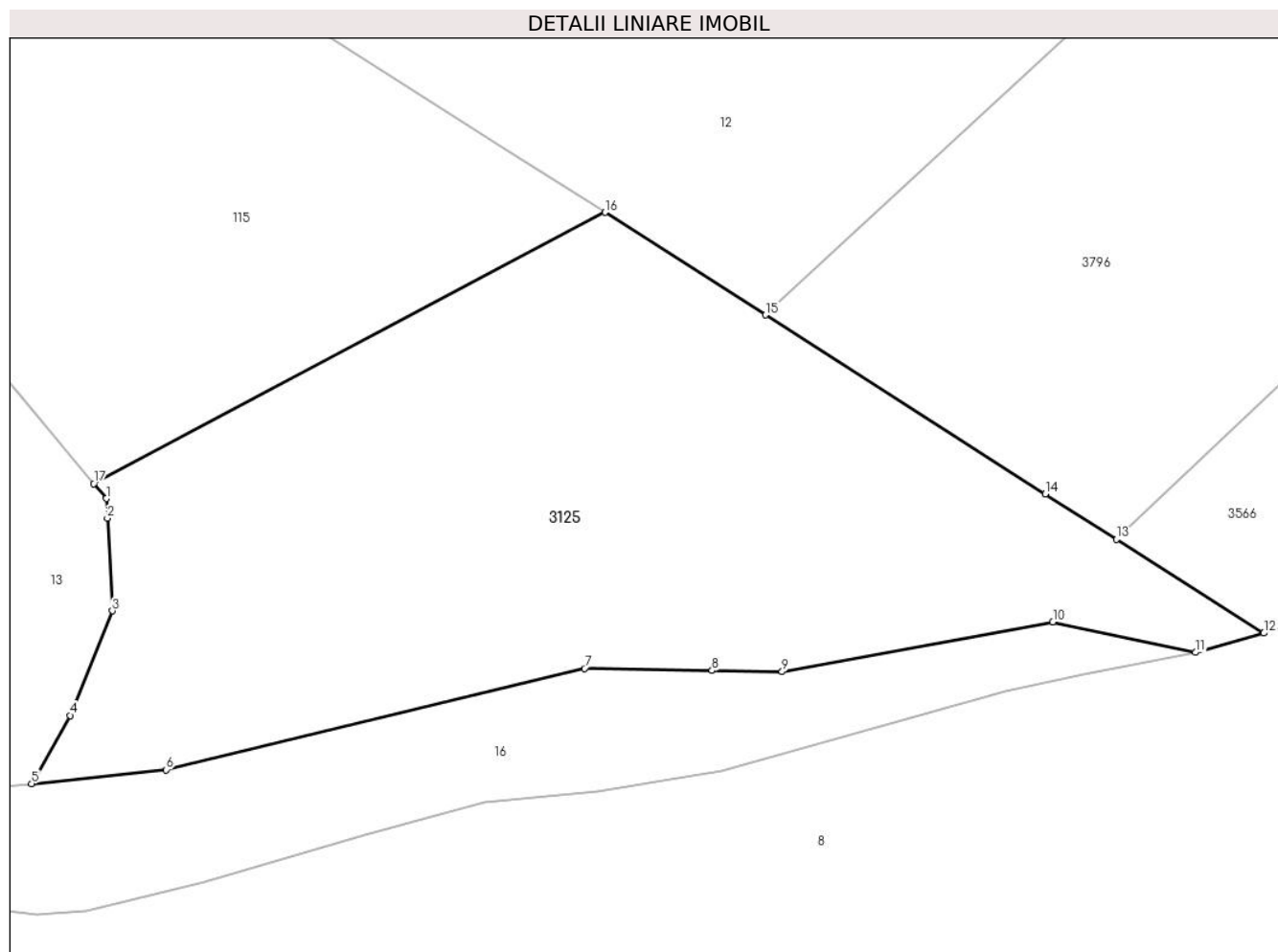
C. Partea III. SARCINI .

Inscrieri privind dezmembramintele dreptului de proprietate, drepturi reale de garanție și sarcini	Referințe
NU SUNT	

Teren

Nr cadastral	Suprafața (mp)*	Observații / Referințe
33398	21.100	

* Suprafața este determinată în planul de proiecție Stereo 70.



Date referitoare la teren

Crt	Categorie folosință	Intravilan	Suprafața (mp)	Tarla	Parcelă	Nr. topo	Observații / Referințe
1	pasune	NU	21.100	-	-	-	

Lungime Segmente

1) Valorile lungimilor segmentelor sunt obținute din proiecție în plan.

Punct început	X / Y	Punct sfârșit	X / Y	Lungime segment (** (m)
1	511.061,667 650.560,508	2	511.061,951 650.555,602	4.914
2	511.061,951 650.555,602	3	511.063,209 650.532,671	22.965
3	511.063,209 650.532,671	4	511.052,72 650.506,791	27.925
4	511.052,72 650.506,791	5	511.043,183 650.489,904	19.394
5	511.043,183 650.489,904	6	511.076,55 650.493,337	33.543

Punct început	X / Y	Punct sfârșit	X / Y	Lungime segment (** (m)
6	511.076,55 650.493,337	7	511.180,201 650.518,404	106.639
7	511.180,201 650.518,404	8	511.211,784 650.517,875	31.587
8	511.211,784 650.517,875	9	511.229,154 650.517,584	17.372
9	511.229,154 650.517,584	10	511.296,244 650.529,914	68.214
10	511.296,244 650.529,914	11	511.331,613 650.522,367	36.165
11	511.331,613 650.522,367	12	511.348,496 650.527,134	17.543
12	511.348,496 650.527,134	13	511.311,987 650.550,442	43.315
13	511.311,987 650.550,442	14	511.294,409 650.561,664	20.855
14	511.294,409 650.561,664	15	511.225,06 650.605,937	82.276
15	511.225,06 650.605,937	16	511.185,278 650.631,334	47.198
16	511.185,278 650.631,334	17	511.058,597 650.564,196	143.372
17	511.058,597 650.564,196	1	511.061,667 650.560,508	4.799

** Lungimile segmentelor sunt determinate în planul de proiecție Stereo 70 și sunt rotunjite la 1 milimetru.

*** Distanța dintre puncte este formată din segmente cumulate ce sunt mai mici decât valoarea 1 milimetru.

**DATE DESPRE IMOBILUL NR. 3565**

Oficiul de Cadastru și Publicitate Imobiliară SUCEAVA
Biroul de Cadastru și Publicitate Imobiliară Vatra Dornei

A. Partea I. Descrierea imobilului

TEREN Extravilan

Nr. cadastral vechi:480/980

Adresa: Jud. Suceava

Nr. Crt	Nr cadastral Nr. topografic	Suprafața* (mp)	Observații / Referințe
A1	33660	2.174	Sector cadastral:2 Teren imprejmuit;

B. Partea II. Proprietari și acte

Inscrieri privitoare la dreptul de proprietate și alte drepturi reale		Referințe
285 / 27/03/2003		
Act Notarial nr. 470, din 13/03/2003 emis de BNP Niculina Vasilit;		
B1	Intabulare, drept de PROPRIETATE, dobandit prin Conventie, cota actuala 1/1, cota initiala 1/1 1) ROMAN IONEL	A1

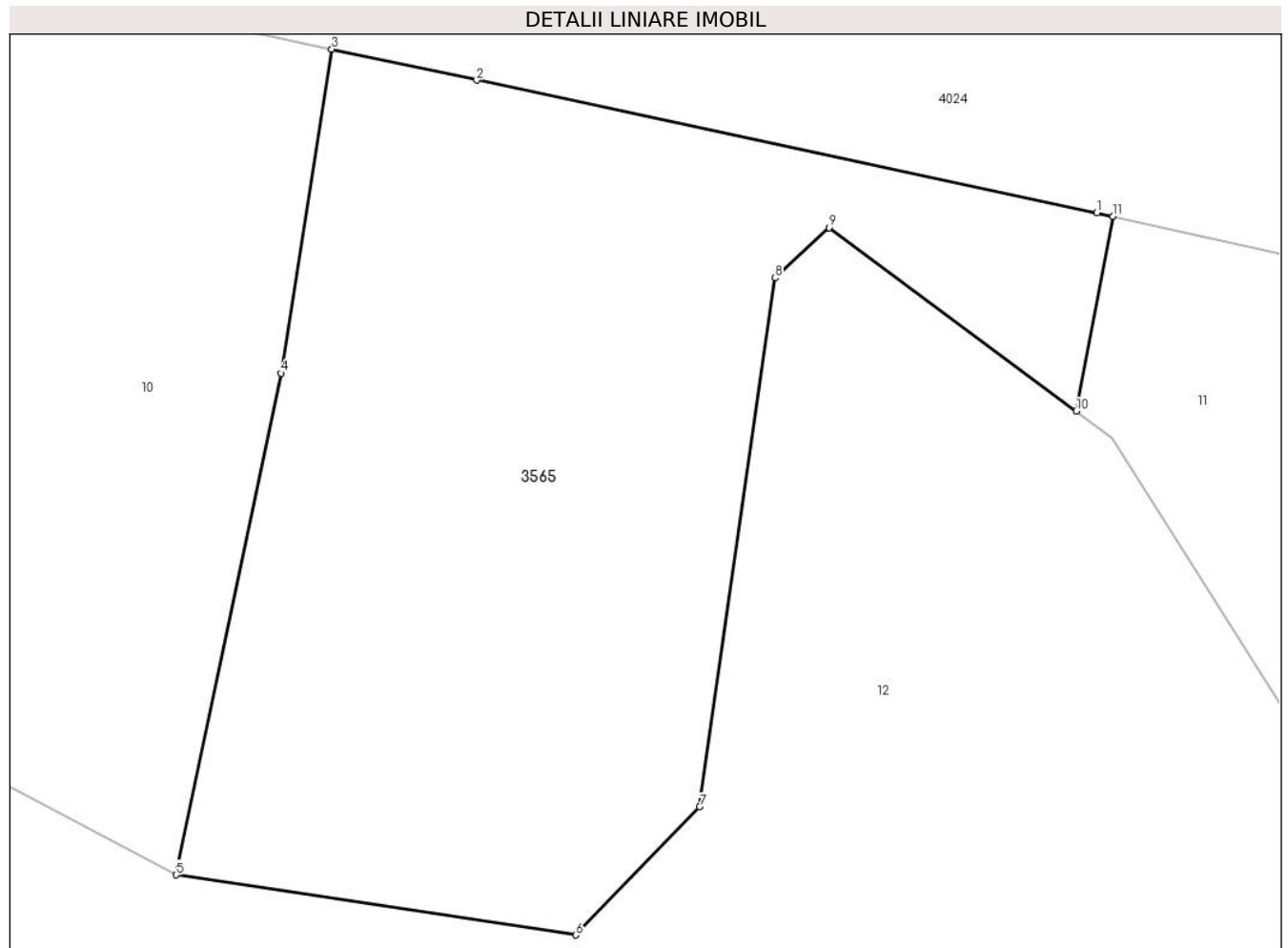
C. Partea III. SARCINI .

Inscrieri privind dezmembramintele dreptului de proprietate, drepturi reale de garanție și sarcini	Referințe
NU SUNT	

Teren

Nr cadastral	Suprafața (mp)*	Observații / Referințe
33660	2.174	

* Suprafața este determinată în planul de proiecție Stereo 70.



Date referitoare la teren

Crt	Categorie folosință	Intra vilan	Suprafața (mp)	Tarla	Parcelă	Nr. topo	Observații / Referințe
1	padure	NU	2.174	-	-	-	

Lungime Segmente

1) Valorile lungimilor segmentelor sunt obținute din proiecție în plan.

Punct început	X / Y	Punct sfârșit	X / Y	Lungime segment (** (m)
1	511.184,914 650.794,653	2	511.141,028 650.804,028	44.876
2	511.141,028 650.804,028	3	511.130,77 650.806,219	10.489
3	511.130,77 650.806,219	4	511.127,172 650.783,321	23.179
4	511.127,172 650.783,321	5	511.119,759 650.747,854	36.233
5	511.119,759 650.747,854	6	511.148,043 650.743,614	28.6

Punct început	X / Y	Punct sfârşit	X / Y	Lungime segment (** (m)
6	511.148,043 650.743,614	7	511.156,797 650.752,674	12.598
7	511.156,797 650.752,674	8	511.162,136 650.790,046	37.751
8	511.162,136 650.790,046	9	511.165,95 650.793,605	5.217
9	511.165,95 650.793,605	10	511.183,45 650.780,639	21.78
10	511.183,45 650.780,639	11	511.186,046 650.794,399	14.003
11	511.186,046 650.794,399	1	511.184,914 650.794,653	1.16

** Lungimile segmentelor sunt determinate în planul de proiecție Stereo 70 și sunt rotunjite la 1 milimetru.

*** Distanța dintre puncte este formată din segmente cumulate ce sunt mai mici decât valoarea 1 milimetru.

**DATE DESPRE IMOBILUL NR. 3566**

Oficiul de Cadastru și Publicitate Imobiliară SUCEAVA
Biroul de Cadastru și Publicitate Imobiliară Vatra Dornei

A. Partea I. Descrierea imobilului

TEREN Extravilan

Adresa: Jud. Suceava

Nr. Crt	Nr cadastral Nr. topografic	Suprafața* (mp)	Observații / Referințe
A1		4.204	Sector cadastral:2 Teren neimprejmuit; 480/99 parte(CFE 32003)

B. Partea II. Proprietari și acte

Inscrieri privitoare la dreptul de proprietate și alte drepturi reale		Referințe
/		
Act Normativ nr. 7, din 13/03/1996 emis de PARLAMENTUL ROMANIEI;		
B1	Intabulare, drept de PROPRIETATE, dobandit prin Lege, cota actuala 1/1, cota initiala 1/1 1) NEIDENTIFICAT NEIDENTIFICAT	A1
Act Administrativ nr. 750, din 27/01/2023 emis de PRIMARIA COMUNEI POIANA STAMPEI;		
B2	SE NOTEAZA POSESIA FAPTICA IN FAVOAREA LUI 1) FLOREA VERONICA 2) ROMAN IONEL	A1

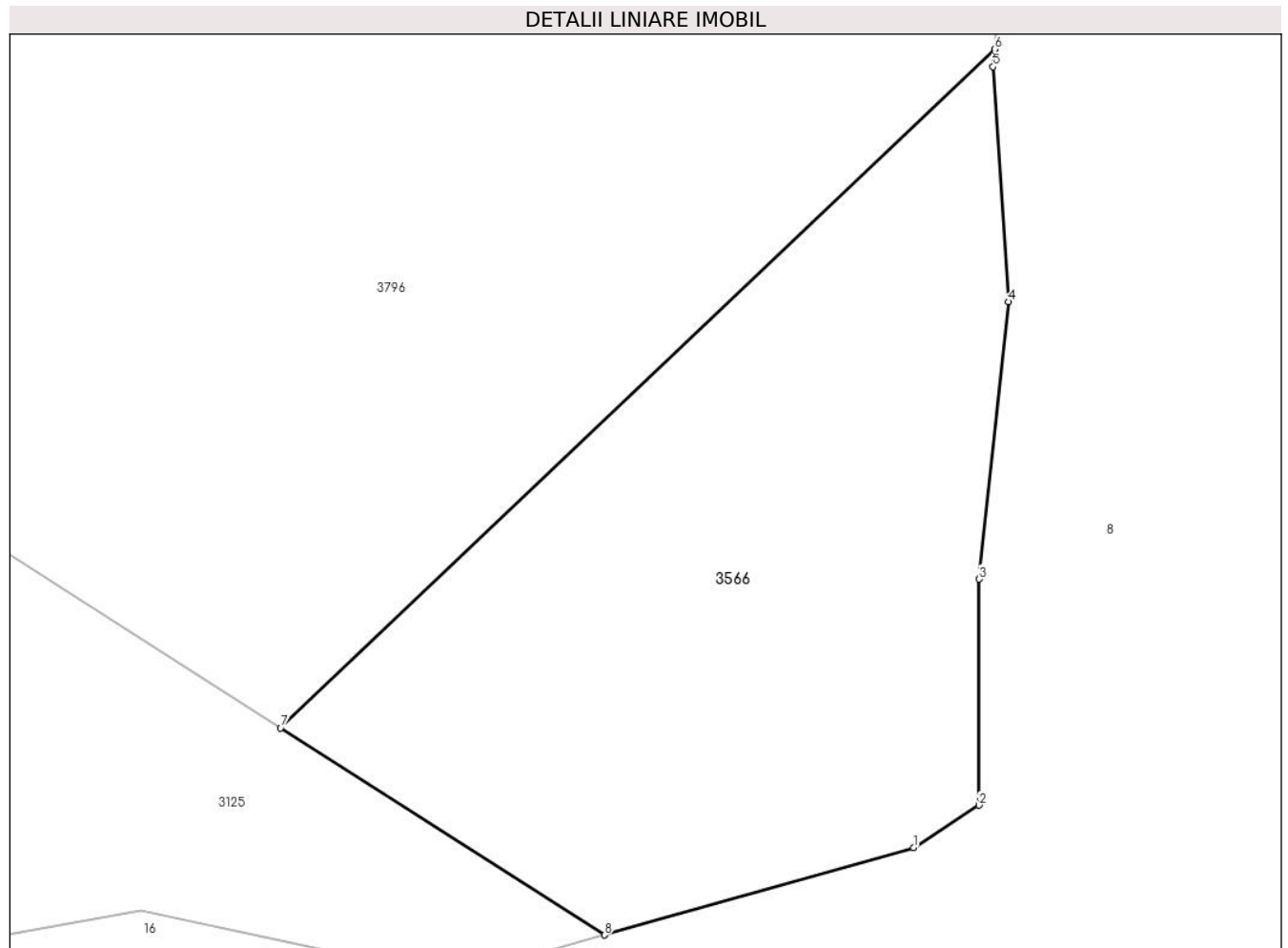
C. Partea III. SARCINI .

Inscrieri privind dezmembramintele dreptului de proprietate, drepturi reale de garanție și sarcini	Referințe
NU SUNT	

Teren

Nr cadastral	Suprafața (mp)*	Observații / Referințe
	4.204	480/99 parte(CFE 32003)

* Suprafața este determinată în planul de proiecție Stereo 70.



Date referitoare la teren

Crt	Categorie folosință	Intra vilan	Suprafața (mp)	Tarla	Parcelă	Nr. topo	Observații / Referințe
1	pașune	NU	4.204	-	-	-	

Lungime Segmente

1) Valorile lungimilor segmentelor sunt obținute din proiecție în plan.

Punct început	X / Y	Punct sfârșit	X / Y	Lungime segment (** (m)
1	511.383,279 650.536,955	2	511.390,682 650.541,725	8.807
2	511.390,682 650.541,725	3	511.390,685 650.567,172	25.447
3	511.390,685 650.567,172	4	511.393,98 650.598,368	31.37
4	511.393,98 650.598,368	5	511.392,256 650.624,812	26.5
5	511.392,256 650.624,812	6	511.392,429 650.626,784	1.98

Punct început	X / Y	Punct sfârșit	X / Y	Lungime segment (** (m)
6	511.392,429 650.626,784	7	511.311,987 650.550,442	110.901
7	511.311,987 650.550,442	8	511.348,496 650.527,134	43.315
8	511.348,496 650.527,134	1	511.383,279 650.536,955	36.143

** Lungimile segmentelor sunt determinate în planul de proiecție Stereo 70 și sunt rotunjite la 1 milimetru.

*** Distanța dintre puncte este formată din segmente cumulate ce sunt mai mici decât valoarea 1 milimetru.

**DATE DESPRE IMOBILUL NR. 3567**

Oficiul de Cadastru și Publicitate Imobiliară SUCEAVA
 Biroul de Cadastru și Publicitate Imobiliară Vatra Dornei

A. Partea I. Descrierea imobilului

TEREN Extravilan

Nr. cadastral vechi:231

Adresa: Jud. Suceava

Nr. Crt	Nr cadastral Nr. topografic	Suprafața* (mp)	Observații / Referințe
A1	34031	561	Sector cadastral:3 Teren neimprejmuit;

B. Partea II. Proprietari și acte

Inscrieri privitoare la dreptul de proprietate și alte drepturi reale	Referințe
6632 / 02/11/2007	
Act Notarial nr. 1905, din 23/08/2007 emis de BNP Rotaru Nicolai;	
B1	A1
Intabulare, drept de PROPRIETATE, dobandit prin Conventie, cota actuala 1/1, cota initiala 1/1	
1) SC LUCALCIABA S.R.L., CIF:21248220	
<i>OBSERVATII: pozitie transcrisa din CF 1271 Poiana Stampei, inscrisa prin incheierea nr.4776/27.08.2007</i>	

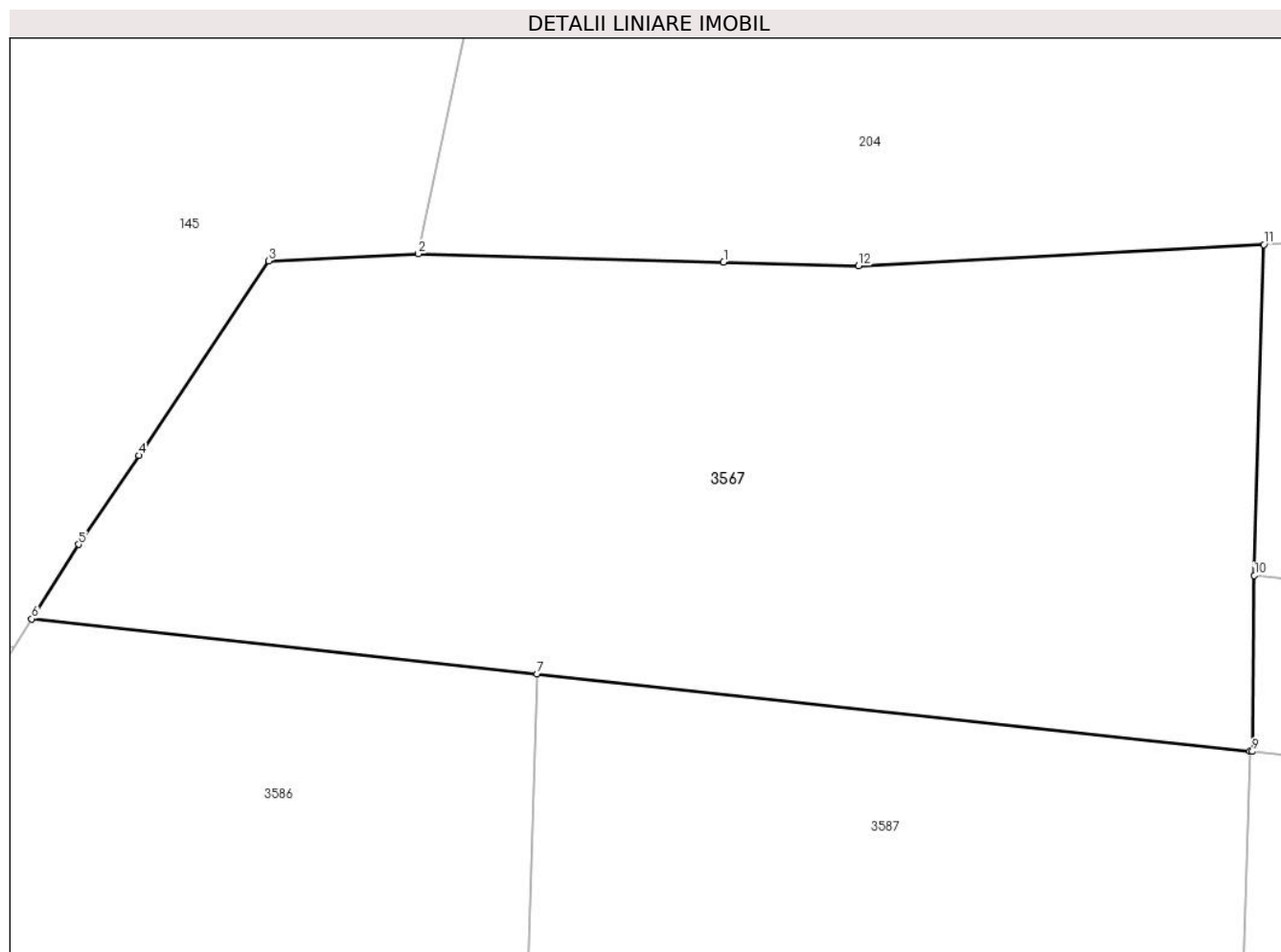
C. Partea III. SARCINI .

Inscrieri privind dezmembramintele dreptului de proprietate, drepturi reale de garanție și sarcini	Referințe
NU SUNT	

Teren

Nr cadastral	Suprafața (mp)*	Observații / Referințe
34031	561	

* Suprafața este determinată în planul de proiecție Stereo 70.



Date referitoare la teren

Crt	Categorie folosință	Intravilan	Suprafața (mp)	Tarla	Parcelă	Nr. topo	Observații / Referințe
1	curți constructii	NU	561	-	-	-	

Lungime Segmente

1) Valorile lungimilor segmentelor sunt obținute din proiecție în plan.

Punct început	X / Y	Punct sfârșit	X / Y	Lungime segment (** (m)
1	513.155,393 650.926,511	2	513.144,97 650.926,795	10.427
2	513.144,97 650.926,795	3	513.139,855 650.926,549	5.121
3	513.139,855 650.926,549	4	513.135,422 650.919,913	7.98
4	513.135,422 650.919,913	5	513.133,37 650.916,879	3.663
5	513.133,37 650.916,879	6	513.131,762 650.914,337	3.008

Punct început	X / Y	Punct sfârșit	X / Y	Lungime segment (** (m)
6	513.131,762 650.914,337	7	513.149,017 650.912,463	17.356
7	513.149,017 650.912,463	8	513.173,368 650.909,819	24.494
8	513.173,368 650.909,819	9	513.173,446 650.909,81	0.079
9	513.173,446 650.909,81	10	513.173,519 650.915,821	6.011
10	513.173,519 650.915,821	11	513.173,84 650.927,115	11.299
11	513.173,84 650.927,115	12	513.159,998 650.926,386	13.861
12	513.159,998 650.926,386	1	513.155,393 650.926,511	4.607

** Lungimile segmentelor sunt determinate în planul de proiecție Stereo 70 și sunt rotunjite la 1 milimetru.

*** Distanța dintre puncte este formată din segmente cumulate ce sunt mai mici decât valoarea 1 milimetru.

**DATE DESPRE IMOBILUL NR. 3568**

Oficiul de Cadastru și Publicitate Imobiliară SUCEAVA
 Biroul de Cadastru și Publicitate Imobiliară Vatra Dornei

A. Partea I. Descrierea imobilului

TEREN Extravilan

Nr. cadastral vechi:240

Adresa: Jud. Suceava

Nr. Crt	Nr cadastral Nr. topografic	Suprafața* (mp)	Observații / Referințe
A1	34040	331	Sector cadastral:3 Teren neimprejmuit;

B. Partea II. Proprietari și acte

Inscrieri privitoare la dreptul de proprietate și alte drepturi reale	Referințe
6632 / 02/11/2007	
Act Notarial nr. 1905, din 23/08/2007 emis de BNP Rotaru Nicolai;	
B1	A1
Intabulare, drept de PROPRIETATE, dobandit prin Conventie, cota actuala 1/1, cota initiala 1/1	
1) SC LUCALCIABA S.R.L., CIF:21248220	
<i>OBSERVATII: pozitie transcrisa din CF 1271 Poiana Stampei, inscrisa prin incheierea nr.4776/27.08.2007</i>	

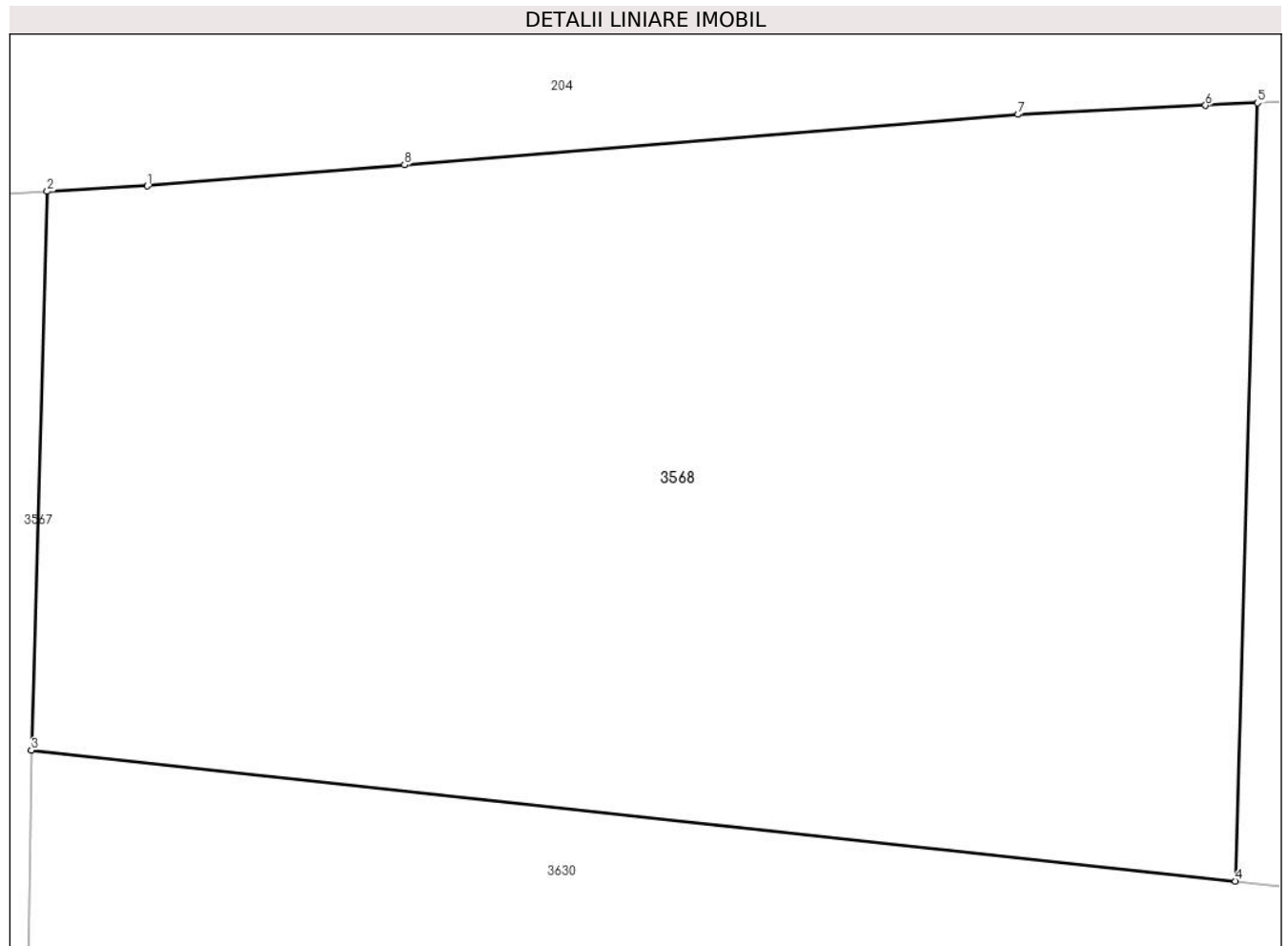
C. Partea III. SARCINI .

Inscrieri privind dezmembramintele dreptului de proprietate, drepturi reale de garanție și sarcini	Referințe
NU SUNT	

Teren

Nr cadastral	Suprafața (mp)*	Observații / Referințe
34040	331	

* Suprafața este determinată în planul de proiecție Stereo 70.



Date referitoare la teren

Crt	Categorie folosință	Intravilan	Suprafața (mp)	Tarla	Parcelă	Nr. topo	Observații / Referințe
1	curți constructii	NU	331	-	-	-	

Lungime Segmente

1) Valorile lungimilor segmentelor sunt obținute din proiecție în plan.

Punct început	X / Y	Punct sfârșit	X / Y	Lungime segment (** (m)
1	513.175,863 650.927,222	2	513.173,84 650.927,115	2.026
2	513.173,84 650.927,115	3	513.173,519 650.915,821	11.299
3	513.173,519 650.915,821	4	513.197,88 650.913,175	24.504
4	513.197,88 650.913,175	5	513.198,326 650.928,902	15.733
5	513.198,326 650.928,902	6	513.197,273 650.928,851	1.054

Punct început	X / Y	Punct sfârșit	X / Y	Lungime segment (** (m)
6	513.197,273 650.928,851	7	513.193,48 650.928,668	3.797
7	513.193,48 650.928,668	8	513.181,067 650.927,649	12.455
8	513.181,067 650.927,649	1	513.175,863 650.927,222	5.221

** Lungimile segmentelor sunt determinate în planul de proiecție Stereo 70 și sunt rotunjite la 1 milimetru.

*** Distanța dintre puncte este formată din segmente cumulate ce sunt mai mici decât valoarea 1 milimetru.

**DATE DESPRE IMOBILUL NR. 3569**

Oficiul de Cadastru și Publicitate Imobiliară SUCEAVA
 Biroul de Cadastru și Publicitate Imobiliară Vatra Dornei

A. Partea I. Descrierea imobilului

TEREN Extravilan

Nr. cadastral vechi:247

Adresa: Jud. Suceava

Nr. Crt	Nr cadastral Nr. topografic	Suprafața* (mp)	Observații / Referințe
A1	34045	423	Sector cadastral:3 Teren neimprejmuit;

B. Partea II. Proprietari și acte

Inscrieri privitoare la dreptul de proprietate și alte drepturi reale	Referințe
6632 / 02/11/2007	
Act Notarial nr. 1905, din 23/08/2007 emis de BNP Rotaru Nicolai;	
B1	A1
Intabulare, drept de PROPRIETATE, dobandit prin Conventie, cota actuala 1/1, cota initiala 1/1	
1) SC LUCALCIABA S.R.L., CIF:21248220	
<i>OBSERVATII: pozitie transcrisa din CF 1271 Poiana Stampei, inscrisa prin incheierea nr.4776/27.08.2007</i>	

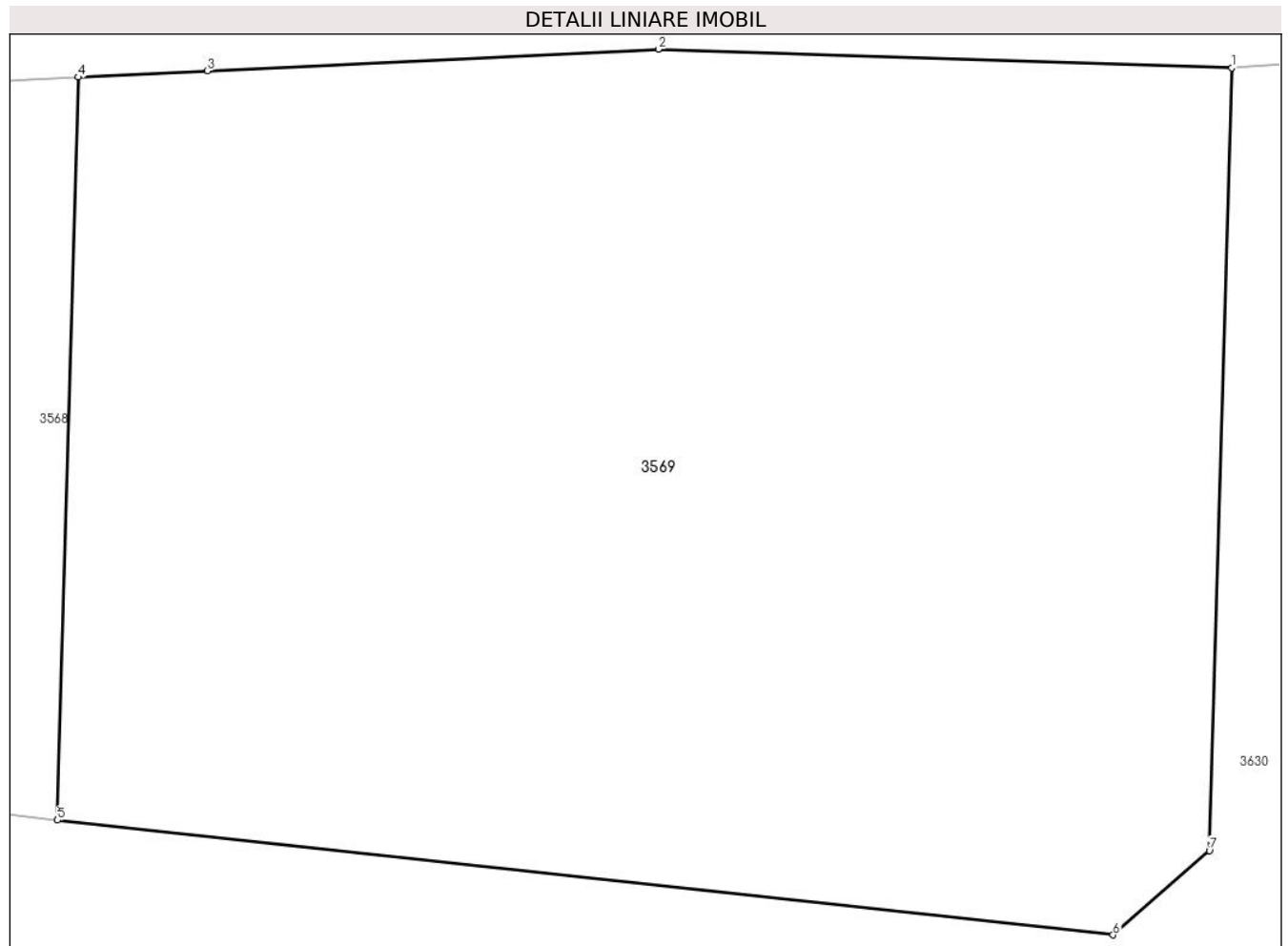
C. Partea III. SARCINI .

Inscrieri privind dezmembramintele dreptului de proprietate, drepturi reale de garanție și sarcini	Referințe
NU SUNT	

Teren

Nr cadastral	Suprafața (mp)*	Observații / Referințe
34045	423	

* Suprafața este determinată în planul de proiecție Stereo 70.



Date referitoare la teren

Crt	Categorie folosință	Intravilan	Suprafața (mp)	Tarla	Parcelă	Nr. topo	Observații / Referințe
1	curți constructii	NU	423	-	-	-	

Lungime Segmente

1) Valorile lungimilor segmentelor sunt obținute din proiecție în plan.

Punct început	X / Y	Punct sfârșit	X / Y	Lungime segment (** (m)
1	513.222,768 650.929,096	2	513.210,618 650.929,495	12.157
2	513.210,618 650.929,495	3	513.201,061 650.929,034	9.568
3	513.201,061 650.929,034	4	513.198,326 650.928,902	2.738
4	513.198,326 650.928,902	5	513.197,88 650.913,175	15.733
5	513.197,88 650.913,175	6	513.220,253 650.910,745	22.505

Punct început	X / Y	Punct sfârșit	X / Y	Lungime segment (** (m)
6	513.220,253 650.910,745	7	513.222,298 650.912,528	2.713
7	513.222,298 650.912,528	1	513.222,768 650.929,096	16.575

** Lungimile segmentelor sunt determinate în planul de proiecție Stereo 70 și sunt rotunjite la 1 milimetru.

*** Distanța dintre puncte este formată din segmente cumulate ce sunt mai mici decât valoarea 1 milimetru.

**DATE DESPRE IMOBILUL NR. 3570**

Oficiul de Cadastru și Publicitate Imobiliară SUCEAVA
Biroul de Cadastru și Publicitate Imobiliară Vatra Dornei

A. Partea I. Descrierea imobilului

TEREN Extravilan

Nr. cadastral vechi:248

Adresa: Jud. Suceava

Nr. Crt	Nr cadastral Nr. topografic	Suprafața* (mp)	Observații / Referințe
A1	34046	531	Sector cadastral:3 Teren neimprejmuit;

B. Partea II. Proprietari și acte

Inscrieri privitoare la dreptul de proprietate și alte drepturi reale	Referințe
6632 / 02/11/2007	
Act Notarial nr. 1905, din 23/08/2007 emis de BNP Rotaru Nicolai;	
B1	A1
Intabulare, drept de PROPRIETATE, dobandit prin Conventie, cota actuala 1/1, cota initiala 1/1	
1) SC LUCALCIABA S.R.L., CIF:21248220	
OBSERVATII: poziție transcrisă din CF 1271 Poiana Stampei, înscrisă prin încheierea nr.4776/27.08.2007	

C. Partea III. SARCINI .

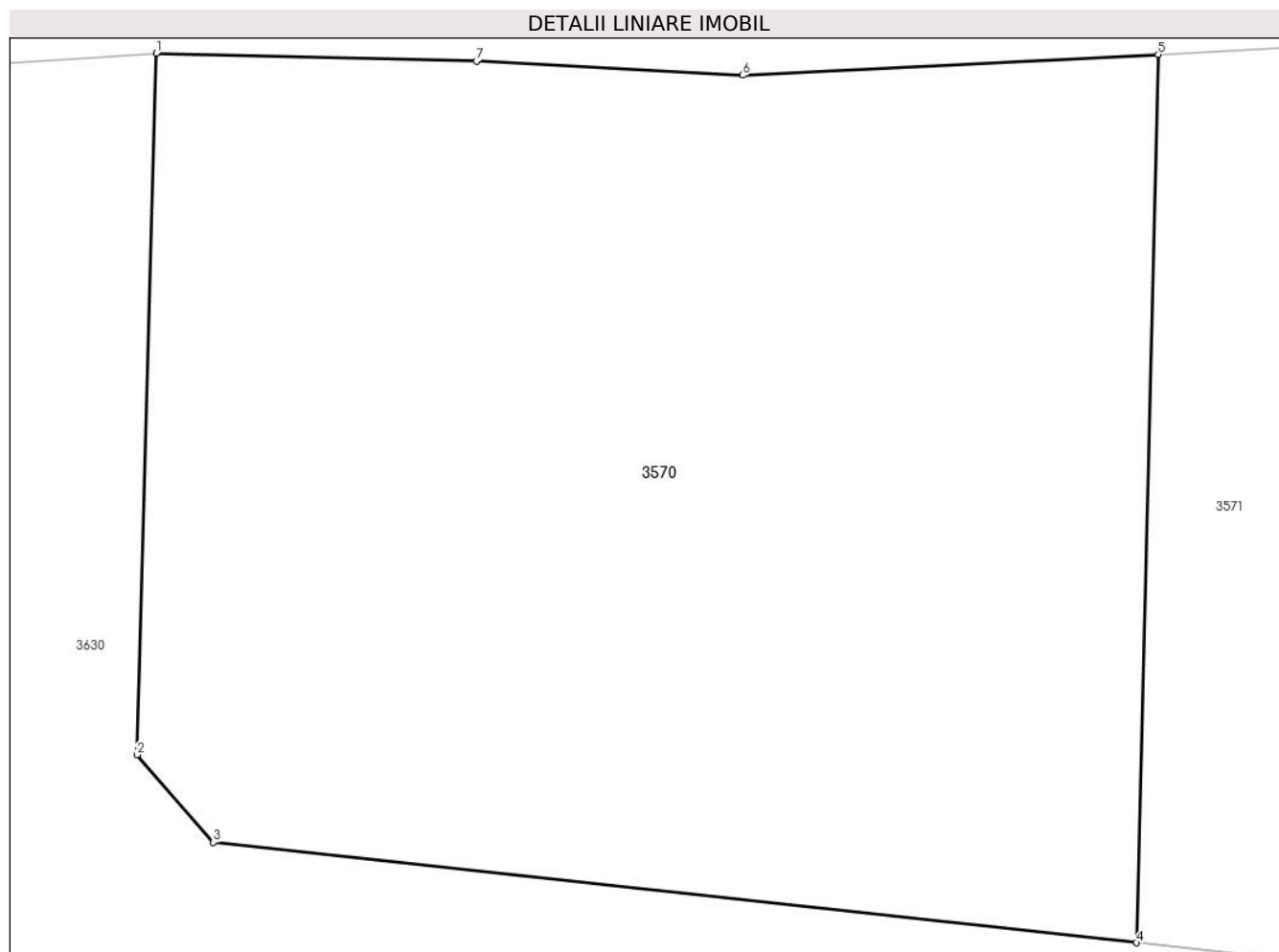
Inscrieri privind dezmembramintele dreptului de proprietate, drepturi reale de garanție și sarcini	Referințe
NU SUNT	

Anexa Nr. 1 La Partea I

Teren

Nr cadastral	Suprafața (mp)*	Observații / Referințe
34046	531	

* Suprafața este determinată în planul de proiecție Stereo 70.



Date referitoare la teren

Crt	Categorie folosință	Intravilan	Suprafața (mp)	Tarla	Parcelă	Nr. topo	Observații / Referințe
1	curți constructii	NU	531	-	-	-	

Lungime Segmente

1) Valorile lungimilor segmentelor sunt obținute din proiecție în plan.

Punct început	X / Y	Punct sfârșit	X / Y	Lungime segment (** (m)
1	513.229,705 650.929,578	2	513.229,214 650.911,777	17.808
2	513.229,214 650.911,777	3	513.231,147 650.909,562	2.94
3	513.231,147 650.909,562	4	513.254,591 650.907,012	23.582
4	513.254,591 650.907,012	5	513.255,136 650.929,546	22.541
5	513.255,136 650.929,546	6	513.244,582 650.929,019	10.567

Punct început	X / Y	Punct sfârșit	X / Y	Lungime segment (** (m)
6	513.244,582 650.929,019	7	513.237,828 650.929,379	6.764
7	513.237,828 650.929,379	1	513.229,705 650.929,578	8.125

** Lungimile segmentelor sunt determinate în planul de proiecție Stereo 70 și sunt rotunjite la 1 milimetru.

*** Distanța dintre puncte este formată din segmente cumulate ce sunt mai mici decât valoarea 1 milimetru.

**DATE DESPRE IMOBILUL NR. 3571**

Oficiul de Cadastru și Publicitate Imobiliară SUCEAVA
Biroul de Cadastru și Publicitate Imobiliară Vatra Dornei

A. Partea I. Descrierea imobilului

TEREN Extravilan

Nr. cadastral vechi:252

Adresa: Jud. Suceava

Nr. Crt	Nr cadastral Nr. topografic	Suprafața* (mp)	Observații / Referințe
A1	34050	611	Sector cadastral:3 Teren neimprejmuit;

B. Partea II. Proprietari și acte

Inscrieri privitoare la dreptul de proprietate și alte drepturi reale	Referințe
6632 / 02/11/2007	
Act Notarial nr. 1905, din 23/08/2007 emis de BNP Rotaru Nicolai;	
B1	A1
Intabulare, drept de PROPRIETATE, dobandit prin Conventie, cota actuala 1/1, cota initiala 1/1	
1) SC LUCALCIABA S.R.L., CIF:21248220	
<i>OBSERVATII: pozitie transcrisa din CF 1271 Poiana Stampei, inscrisa prin incheierea nr.4776/27.08.2007</i>	

C. Partea III. SARCINI .

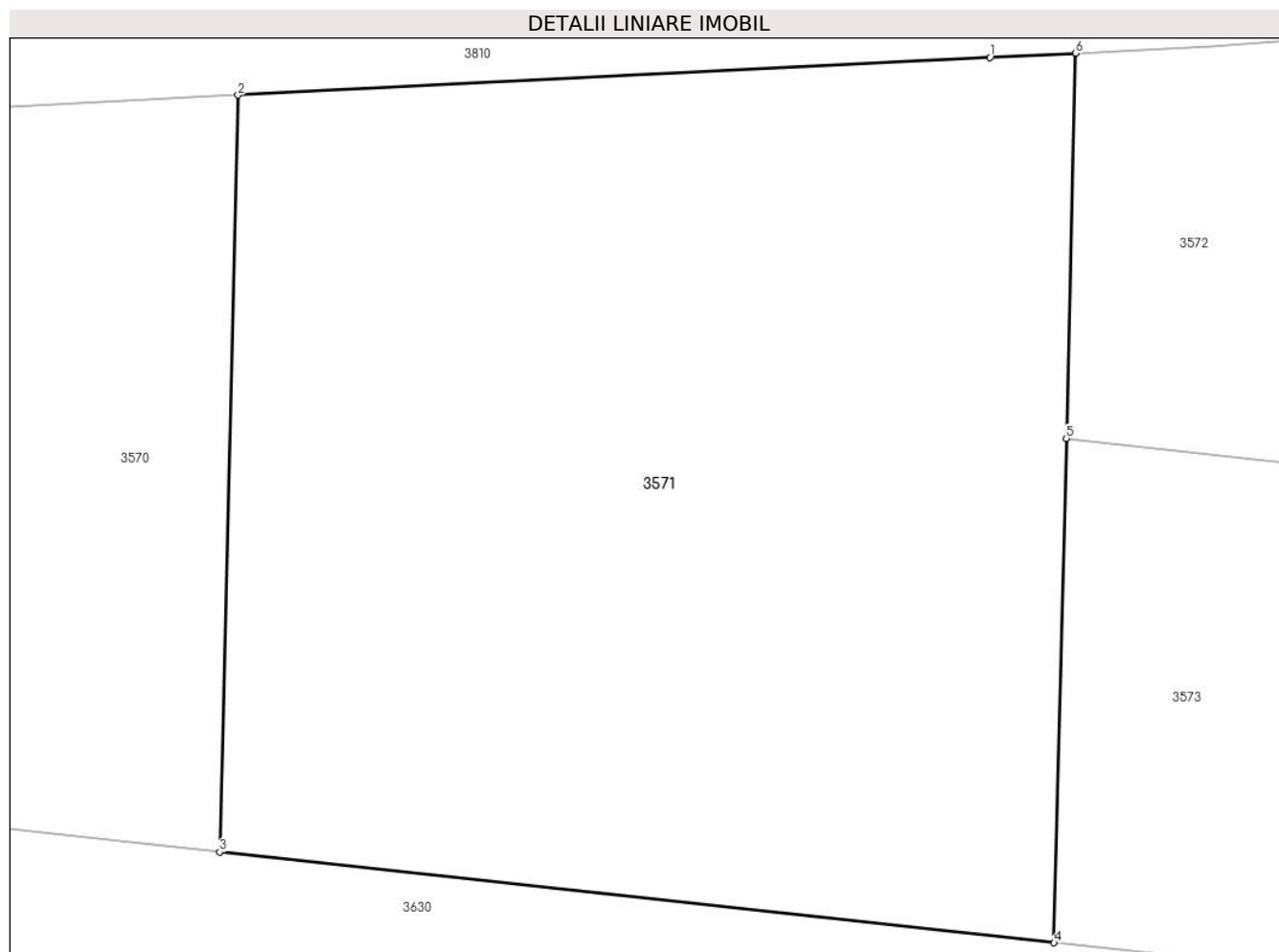
Inscrieri privind dezmembramintele dreptului de proprietate, drepturi reale de garanție și sarcini	Referințe
NU SUNT	

Anexa Nr. 1 La Partea I

Teren

Nr cadastral	Suprafața (mp)*	Observații / Referințe
34050	611	

* Suprafața este determinată în planul de proiecție Stereo 70.



Date referitoare la teren

Crt	Categorie folosință	Intravilan	Suprafața (mp)	Tarla	Parcelă	Nr. topo	Observații / Referințe
1	curți constructii	NU	611	-	-	-	

Lungime Segmente

1) Valorile lungimilor segmentelor sunt obținute din proiecție în plan.

Punct început	X / Y	Punct sfârșit	X / Y	Lungime segment (** (m)
1	513.277,536 650.930,666	2	513.255,136 650.929,546	22.428
2	513.255,136 650.929,546	3	513.254,591 650.907,012	22.541
3	513.254,591 650.907,012	4	513.279,453 650.904,308	25.009
4	513.279,453 650.904,308	5	513.279,817 650.919,325	15.021
5	513.279,817 650.919,325	6	513.280,095 650.930,794	11.472

Punct început	X / Y	Punct sfârşit	X / Y	Lungime segment (** (m)
6	513.280,095 650.930,794	1	513.277,536 650.930,666	2.562

** Lungimile segmentelor sunt determinate în planul de proiecţie Stereo 70 şi sunt rotunjite la 1 milimetru.

*** Distanţa dintre puncte este formată din segmente cumulate ce sunt mai mici decât valoarea 1 milimetru.

**DATE DESPRE IMOBILUL NR. 3572**

Oficiul de Cadastru și Publicitate Imobiliară SUCEAVA
 Biroul de Cadastru și Publicitate Imobiliară Vatra Dornei

A. Partea I. Descrierea imobilului

TEREN Extravilan

Nr. cadastral vechi:260

Adresa: Jud. Suceava

Nr. Crt	Nr cadastral Nr. topografic	Suprafața* (mp)	Observații / Referințe
A1	34058	327	Sector cadastral:3 Teren neimprejmuit;

B. Partea II. Proprietari și acte

Inscrieri privitoare la dreptul de proprietate și alte drepturi reale	Referințe
6632 / 02/11/2007	
Act Notarial nr. 1905, din 23/08/2007 emis de BNP Rotaru Nicolai;	
B1	A1
Intabulare, drept de PROPRIETATE, dobandit prin Conventie, cota actuala 1/1, cota initiala 1/1	
1) SC LUCALCIABA S.R.L., CIF:21248220	
<i>OBSERVATII: pozitie transcrisa din CF 1271 Poiana Stampei, inscrisa prin incheierea nr.4776/27.08.2007</i>	

C. Partea III. SARCINI .

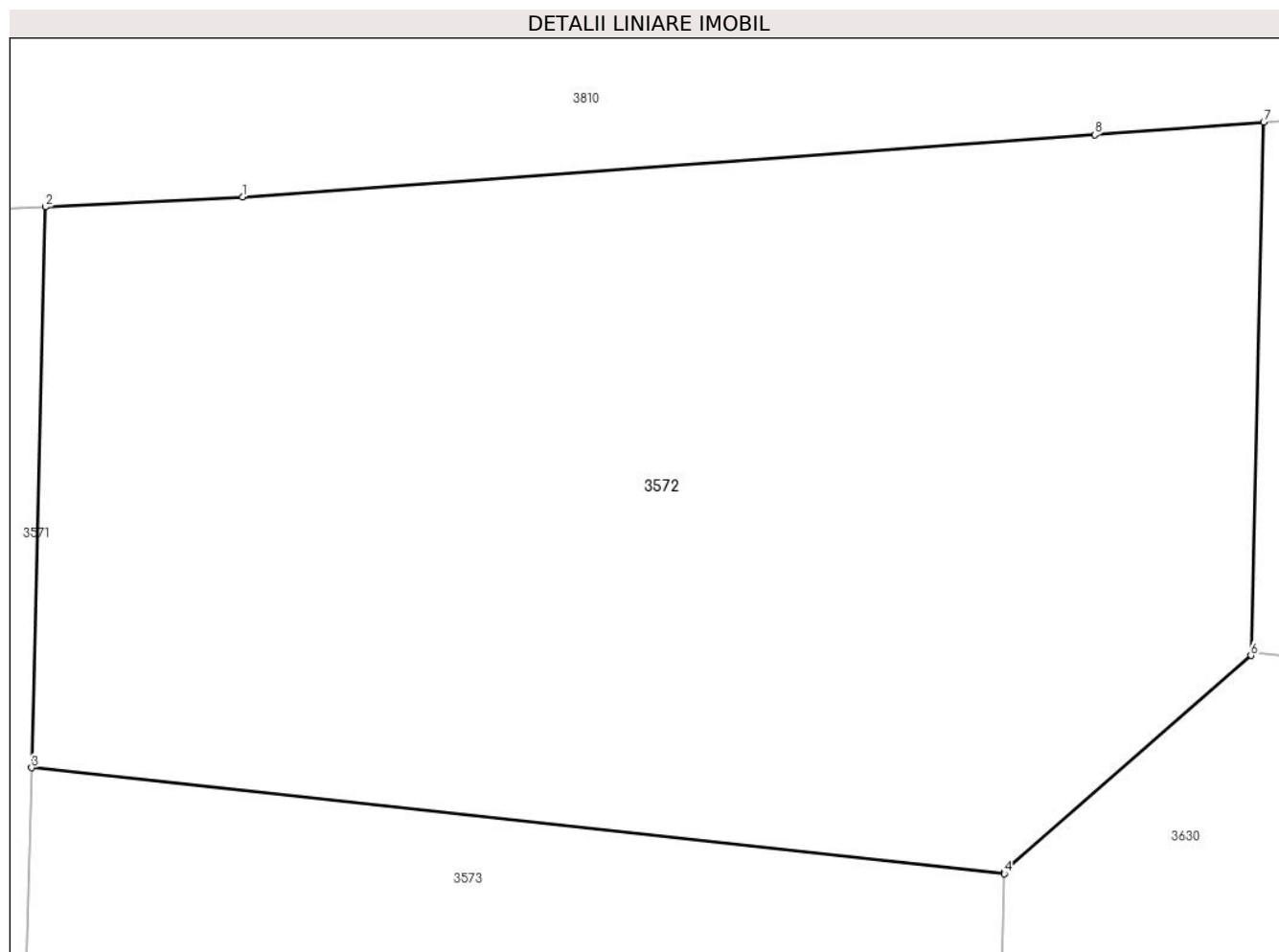
Inscrieri privind dezmembramintele dreptului de proprietate, drepturi reale de garanție și sarcini	Referințe
NU SUNT	

Anexa Nr. 1 La Partea I

Teren

Nr cadastral	Suprafața (mp)*	Observații / Referințe
34058	327	

* Suprafața este determinată în planul de proiecție Stereo 70.



Date referitoare la teren

Crt	Categorie folosință	Intravilan	Suprafața (mp)	Tarla	Parcelă	Nr. topo	Observații / Referințe
1	curți constructii	NU	327	-	-	-	

Lungime Segmente

1) Valorile lungimilor segmentelor sunt obținute din proiecție în plan.

Punct început	X / Y	Punct sfârșit	X / Y	Lungime segment (** (m)
1	513.284,131 650.930,995	2	513.280,095 650.930,794	4.041
2	513.280,095 650.930,794	3	513.279,817 650.919,325	11.472
3	513.279,817 650.919,325	4	513.299,723 650.917,16	20.023
4	513.299,723 650.917,16	5	513.299,724 650.917,209	0.049
5	513.299,724 650.917,209	6	513.304,767 650.921,623	6.702

Punct început	X / Y	Punct sfârşit	X / Y	Lungime segment (** (m)
6	513.304,767 650.921,623	7	513.305,031 650.932,524	10.904
7	513.305,031 650.932,524	8	513.301,576 650.932,271	3.464
8	513.301,576 650.932,271	1	513.284,131 650.930,995	17.492

** Lungimile segmentelor sunt determinate în planul de proiecţie Stereo 70 şi sunt rotunjite la 1 milimetru.

*** Distanţa dintre puncte este formată din segmente cumulate ce sunt mai mici decât valoarea 1 milimetru.

**DATE DESPRE IMOBILUL NR. 3573**

Oficiul de Cadastru și Publicitate Imobiliară SUCEAVA
 Biroul de Cadastru și Publicitate Imobiliară Vatra Dornei

A. Partea I. Descrierea imobilului

TEREN Extravilan

Nr. cadastral vechi:259

Adresa: Jud. Suceava

Nr. Crt	Nr cadastral Nr. topografic	Suprafața* (mp)	Observații / Referințe
A1	34057	298	Sector cadastral:3 Teren neimprejmuit;

B. Partea II. Proprietari și acte

Inscrieri privitoare la dreptul de proprietate și alte drepturi reale	Referințe
6632 / 02/11/2007	
Act Notarial nr. 1905, din 23/08/2007 emis de BNP Rotaru Nicolai;	
B1	A1
Intabulare, drept de PROPRIETATE, dobandit prin Conventie, cota actuala 1/1, cota initiala 1/1	
1) SC LUCALCIABA S.R.L., CIF:21248220	
<i>OBSERVATII: pozitie transcrisa din CF 1271 Poiana Stampei, inscrisa prin incheierea nr.4776/27.08.2007</i>	

C. Partea III. SARCINI .

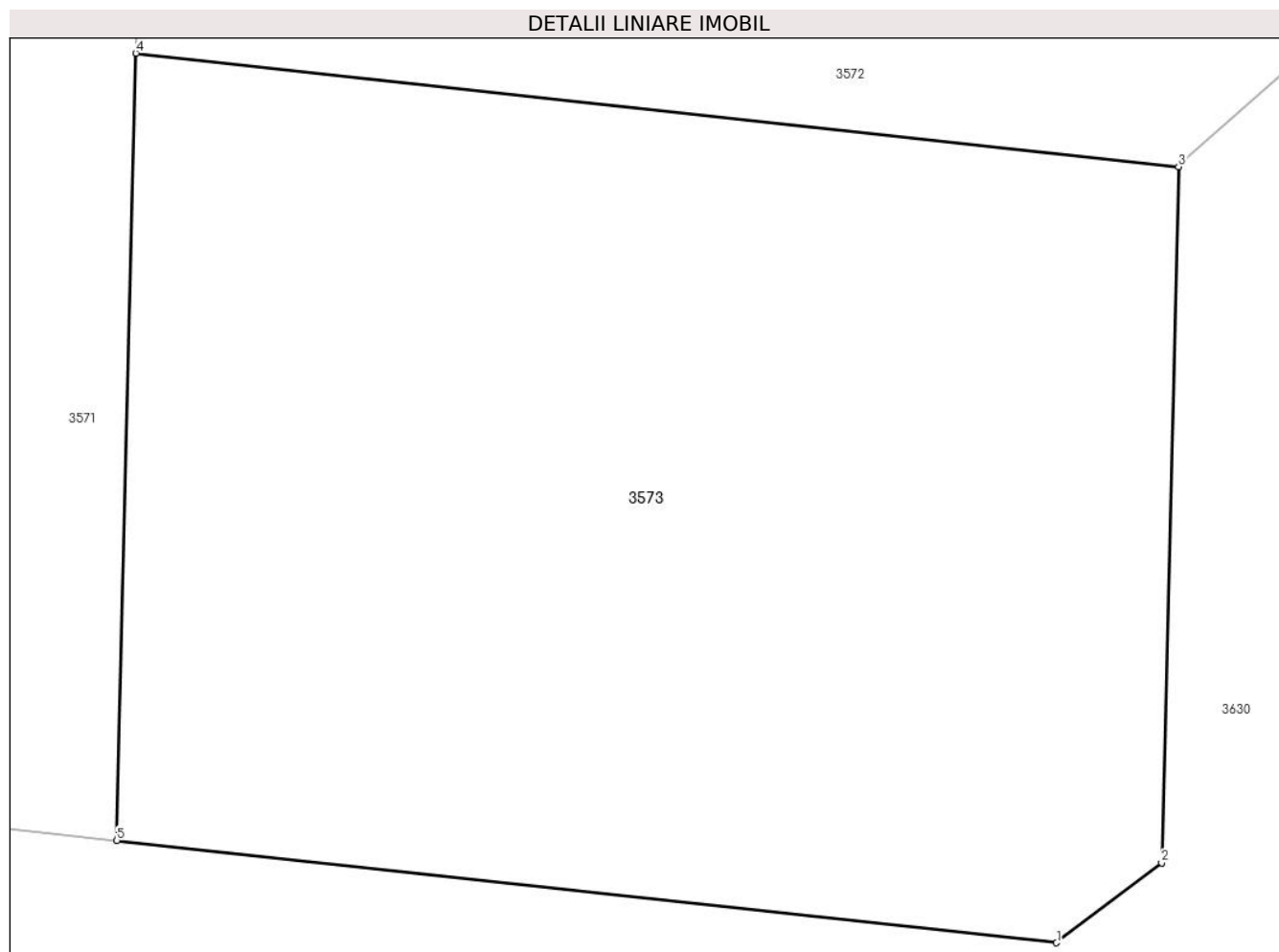
Inscrieri privind dezmembramintele dreptului de proprietate, drepturi reale de garanție și sarcini	Referințe
NU SUNT	

Anexa Nr. 1 La Partea I

Teren

Nr cadastral	Suprafața (mp)*	Observații / Referințe
34057	298	

* Suprafața este determinată în planul de proiecție Stereo 70.



Date referitoare la teren

Crt	Categorie folosință	Intravilan	Suprafața (mp)	Tarla	Parcelă	Nr. topo	Observații / Referințe
1	curți constructii	NU	298	-	-	-	

Lungime Segmente

1) Valorile lungimilor segmentelor sunt obținute din proiecție în plan.

Punct început	X / Y	Punct sfârșit	X / Y	Lungime segment (** (m)
1	513.297,393 650.902,356	2	513.299,401 650.903,88	2.521
2	513.299,401 650.903,88	3	513.299,723 650.917,16	13.284
3	513.299,723 650.917,16	4	513.279,817 650.919,325	20.023
4	513.279,817 650.919,325	5	513.279,453 650.904,308	15.021
5	513.279,453 650.904,308	1	513.297,393 650.902,356	18.046

**** Lungimile segmentelor sunt determinate în planul de proiecție Stereo 70 și sunt rotunjite la 1 milimetru.**

***** Distanța dintre puncte este formată din segmente cumulate ce sunt mai mici decât valoarea 1 milimetru.**

**DATE DESPRE IMOBILUL NR. 3574**

Oficiul de Cadastru și Publicitate Imobiliară SUCEAVA
 Biroul de Cadastru și Publicitate Imobiliară Vatra Dornei

A. Partea I. Descrierea imobilului

TEREN Extravilan

Nr. cadastral vechi:261

Adresa: Jud. Suceava

Nr. Crt	Nr cadastral Nr. topografic	Suprafața* (mp)	Observații / Referințe
A1	32524	305	Sector cadastral:3 Teren neimprejmuit;

B. Partea II. Proprietari și acte

Inscrieri privitoare la dreptul de proprietate și alte drepturi reale		Referințe
4776 / 27/08/2007		
Act Notarial nr. 1905, din 23/08/2007 emis de -;		
B1	Intabulare, drept de PROPRIETATE, dobandit prin Conventie, cota actuala 1/1, cota initiala 1/1 1) SC LUCALCIABA SRL, CIF:21248220	A1

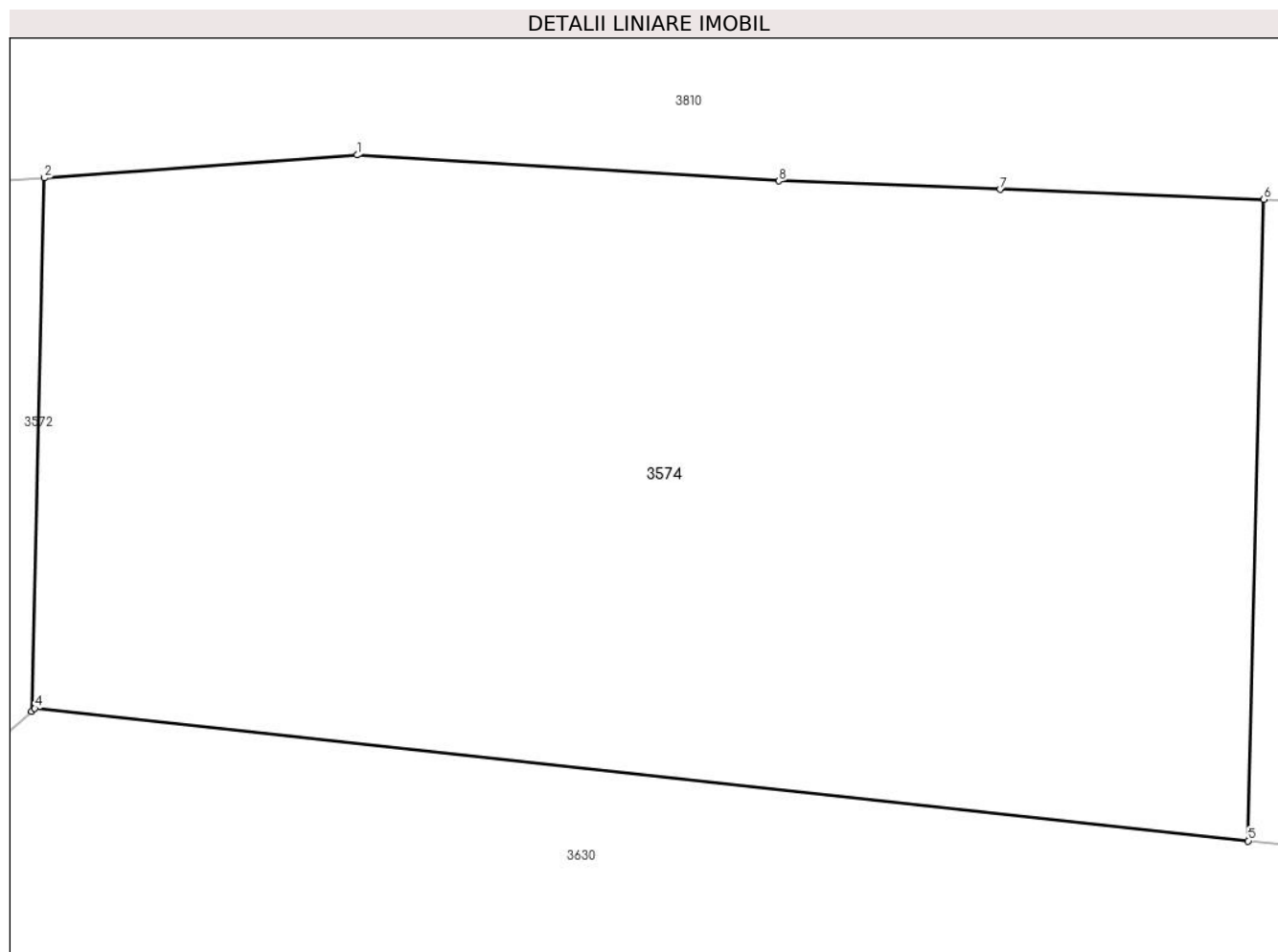
C. Partea III. SARCINI .

Inscrieri privind dezmembramintele dreptului de proprietate, drepturi reale de garanție și sarcini	Referințe
NU SUNT	

Teren

Nr cadastral	Suprafața (mp)*	Observații / Referințe
32524	305	

* Suprafața este determinată în planul de proiecție Stereo 70.



Date referitoare la teren

Crt	Categorie folosință	Intravilan	Suprafața (mp)	Tarla	Parcelă	Nr. topo	Observații / Referințe
1	curți constructii	NU	305	-	-	-	

Lungime Segmente

1) Valorile lungimilor segmentelor sunt obținute din proiecție în plan.

Punct început	X / Y	Punct sfârșit	X / Y	Lungime segment (** (m)
1	513.311,423 650.932,991	2	513.305,031 650.932,524	6.409
2	513.305,031 650.932,524	3	513.304,767 650.921,623	10.904
3	513.304,767 650.921,623	4	513.304,832 650.921,68	0.086
4	513.304,832 650.921,68	5	513.329,654 650.918,971	24.969
5	513.329,654 650.918,971	6	513.329,971 650.932,083	13.116

Punct început	X / Y	Punct sfârșit	X / Y	Lungime segment (** (m)
6	513.329,971 650.932,083	7	513.324,581 650.932,288	5.394
7	513.324,581 650.932,288	8	513.320,055 650.932,46	4.529
8	513.320,055 650.932,46	1	513.311,423 650.932,991	8.648

** Lungimile segmentelor sunt determinate în planul de proiecție Stereo 70 și sunt rotunjite la 1 milimetru.

*** Distanța dintre puncte este formată din segmente cumulate ce sunt mai mici decât valoarea 1 milimetru.

**DATE DESPRE IMOBILUL NR. 3575**

Oficiul de Cadastru și Publicitate Imobiliară SUCEAVA
Biroul de Cadastru și Publicitate Imobiliară Vatra Dornei

A. Partea I. Descrierea imobilului

TEREN Extravilan

Nr. cadastral vechi:270

Adresa: Jud. Suceava

Nr. Crt	Nr cadastral Nr. topografic	Suprafața* (mp)	Observații / Referințe
A1	32514	367	Sector cadastral:3 Teren neimprejmuit;

B. Partea II. Proprietari și acte

Inscrieri privitoare la dreptul de proprietate și alte drepturi reale		Referințe
4776 / 27/08/2007		
Act Notarial nr. 1905, din 23/08/2007 emis de -;		
B1	Intabulare, drept de PROPRIETATE, dobandit prin Conventie, cota actuala 1/1, cota initiala 1/1 1) SC LUCALCIABA SRL, CIF:21248220	A1

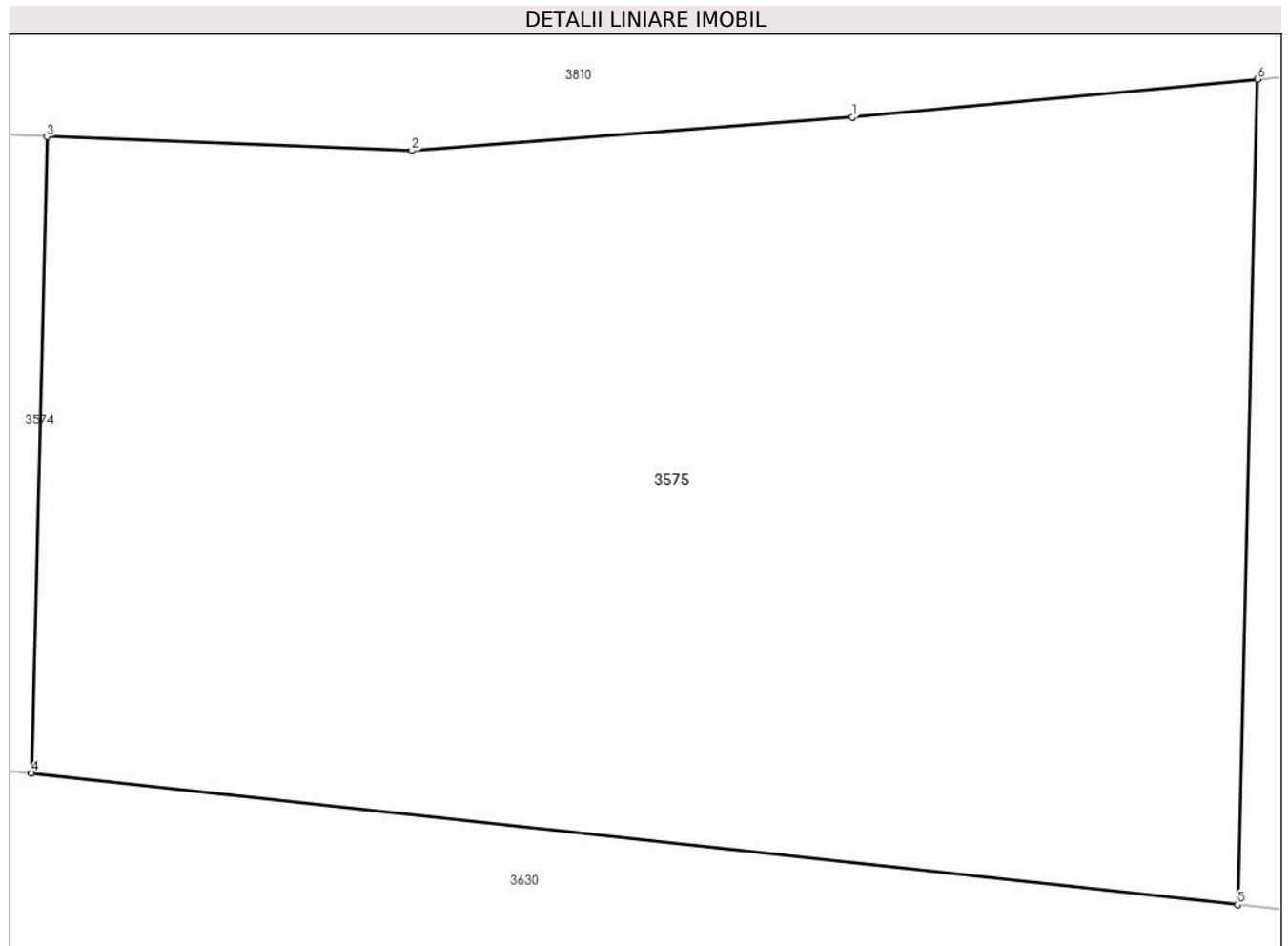
C. Partea III. SARCINI .

Inscrieri privind dezmembramintele dreptului de proprietate, drepturi reale de garanție și sarcini	Referințe
NU SUNT	

Teren

Nr cadastral	Suprafața (mp)*	Observații / Referințe
32514	367	

* Suprafața este determinată în planul de proiecție Stereo 70.



Date referitoare la teren

Crt	Categorie folosință	Intravilan	Suprafața (mp)	Tarla	Parcelă	Nr. topo	Observații / Referințe
1	curți constructii	NU	367	-	-	-	

Lungime Segmente

1) Valorile lungimilor segmentelor sunt obținute din proiecție în plan.

Punct început	X / Y	Punct sfârșit	X / Y	Lungime segment (** (m)
1	513.346,591 650.932,482	2	513.337,501 650.931,796	9.116
2	513.337,501 650.931,796	3	513.329,971 650.932,083	7.535
3	513.329,971 650.932,083	4	513.329,654 650.918,971	13.116
4	513.329,654 650.918,971	5	513.354,537 650.916,256	25.031
5	513.354,537 650.916,256	6	513.354,949 650.933,263	17.012

Punct început	X / Y	Punct sfârșit	X / Y	Lungime segment (** (m)
6	513.354,949 650.933,263	1	513.346,591 650.932,482	8.394

** Lungimile segmentelor sunt determinate în planul de proiecție Stereo 70 și sunt rotunjite la 1 milimetru.

*** Distanța dintre puncte este formată din segmente cumulate ce sunt mai mici decât valoarea 1 milimetru.

**DATE DESPRE IMOBILUL NR. 3576**

Oficiul de Cadastru și Publicitate Imobiliară SUCEAVA
Biroul de Cadastru și Publicitate Imobiliară Vatra Dornei

A. Partea I. Descrierea imobilului

TEREN Extravilan

Nr. cadastral vechi:271

Adresa: Jud. Suceava

Nr. Crt	Nr cadastral Nr. topografic	Suprafața* (mp)	Observații / Referințe
A1	32513	470	Sector cadastral:3 Teren neimprejmuit;

B. Partea II. Proprietari și acte

Inscrieri privitoare la dreptul de proprietate și alte drepturi reale		Referințe
4776 / 27/08/2007		
Act Notarial nr. 1905, din 23/08/2007 emis de -;		
B1	Intabulare, drept de PROPRIETATE, dobandit prin Conventie, cota actuala 1/1, cota initiala 1/1 1) SC LUCALCIABA SRL, CIF:21248220	A1

C. Partea III. SARCINI .

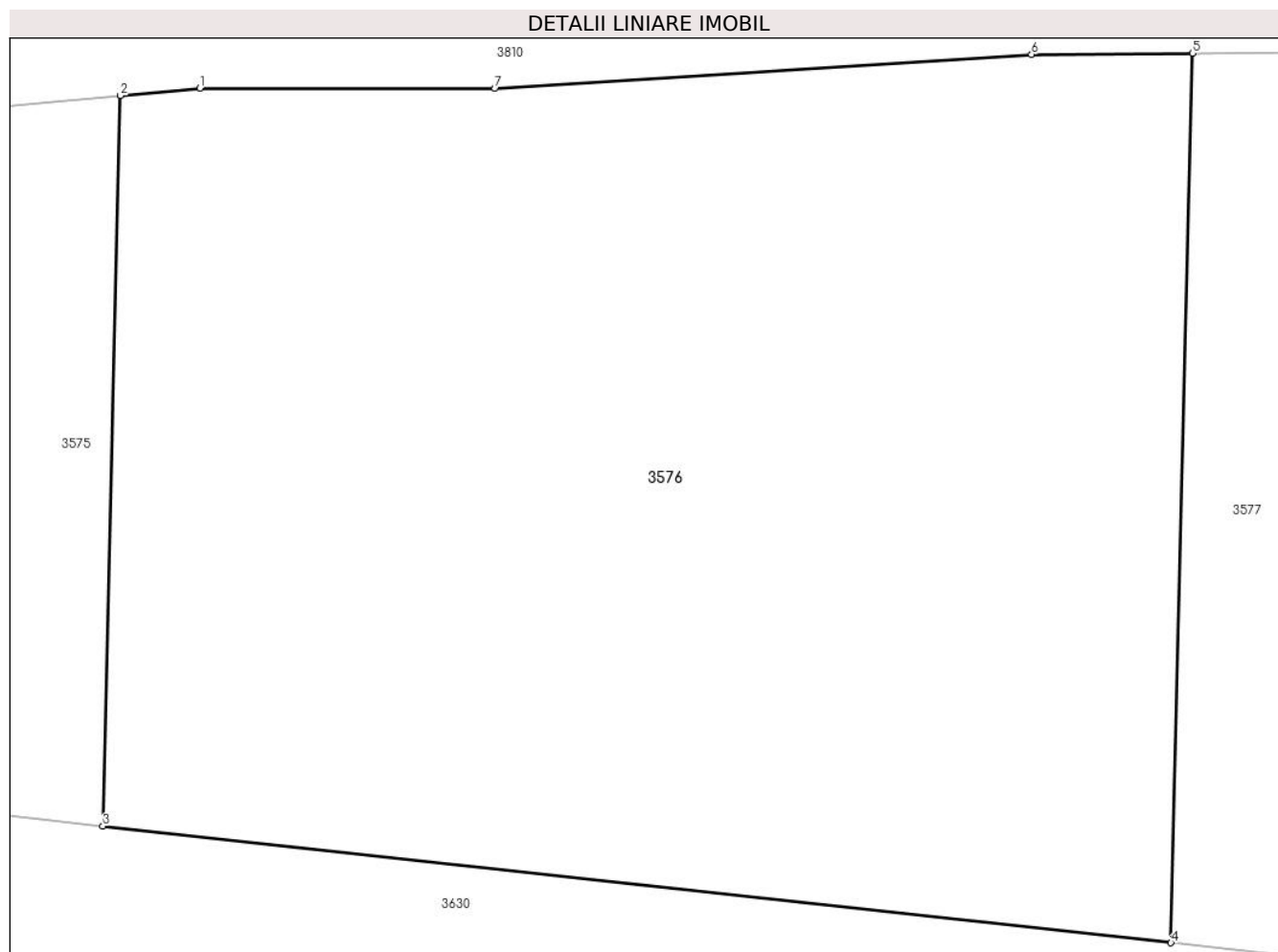
Inscrieri privind dezmembramintele dreptului de proprietate, drepturi reale de garanție și sarcini	Referințe
NU SUNT	

Anexa Nr. 1 La Partea I

Teren

Nr cadastral	Suprafața (mp)*	Observații / Referințe
32513	470	

* Suprafața este determinată în planul de proiecție Stereo 70.



Date referitoare la teren

Crt	Categorie folosință	Intravilan	Suprafața (mp)	Tarla	Parcelă	Nr. topo	Observații / Referințe
1	curți constructii	NU	470	-	-	-	

Lungime Segmente

1) Valorile lungimilor segmentelor sunt obținute din proiecție în plan.

Punct început	X / Y	Punct sfârșit	X / Y	Lungime segment (** (m)
1	513.356,8 650.933,436	2	513.354,949 650.933,263	1.859
2	513.354,949 650.933,263	3	513.354,537 650.916,256	17.012
3	513.354,537 650.916,256	4	513.379,416 650.913,542	25.027
4	513.379,416 650.913,542	5	513.379,918 650.934,247	20.711
5	513.379,918 650.934,247	6	513.376,169 650.934,22	3.749

Punct început	X / Y	Punct sfârșit	X / Y	Lungime segment (** (m)
6	513.376,169 650.934,22	7	513.363,672 650.933,423	12.522
7	513.363,672 650.933,423	1	513.356,8 650.933,436	6.872

** Lungimile segmentelor sunt determinate în planul de proiecție Stereo 70 și sunt rotunjite la 1 milimetru.

*** Distanța dintre puncte este formată din segmente cumulate ce sunt mai mici decât valoarea 1 milimetru.

**DATE DESPRE IMOBILUL NR. 3577**

Oficiul de Cadastru și Publicitate Imobiliară SUCEAVA
Biroul de Cadastru și Publicitate Imobiliară Vatra Dornei

A. Partea I. Descrierea imobilului

TEREN Extravilan

Nr. cadastral vechi:280

Adresa: Jud. Suceava

Nr. Crt	Nr cadastral Nr. topografic	Suprafața* (mp)	Observații / Referințe
A1	32504	323	Sector cadastral:3 Teren neimprejmuit;

B. Partea II. Proprietari și acte

Inscrieri privitoare la dreptul de proprietate și alte drepturi reale		Referințe
4776 / 27/08/2007		
Act Notarial nr. 1905, din 23/08/2007 emis de -;		
B1	Intabulare, drept de PROPRIETATE, dobandit prin Conventie, cota actuala 1/1, cota initiala 1/1 1) SC LUCALCIABA SRL, CIF:21248220	A1

C. Partea III. SARCINI .

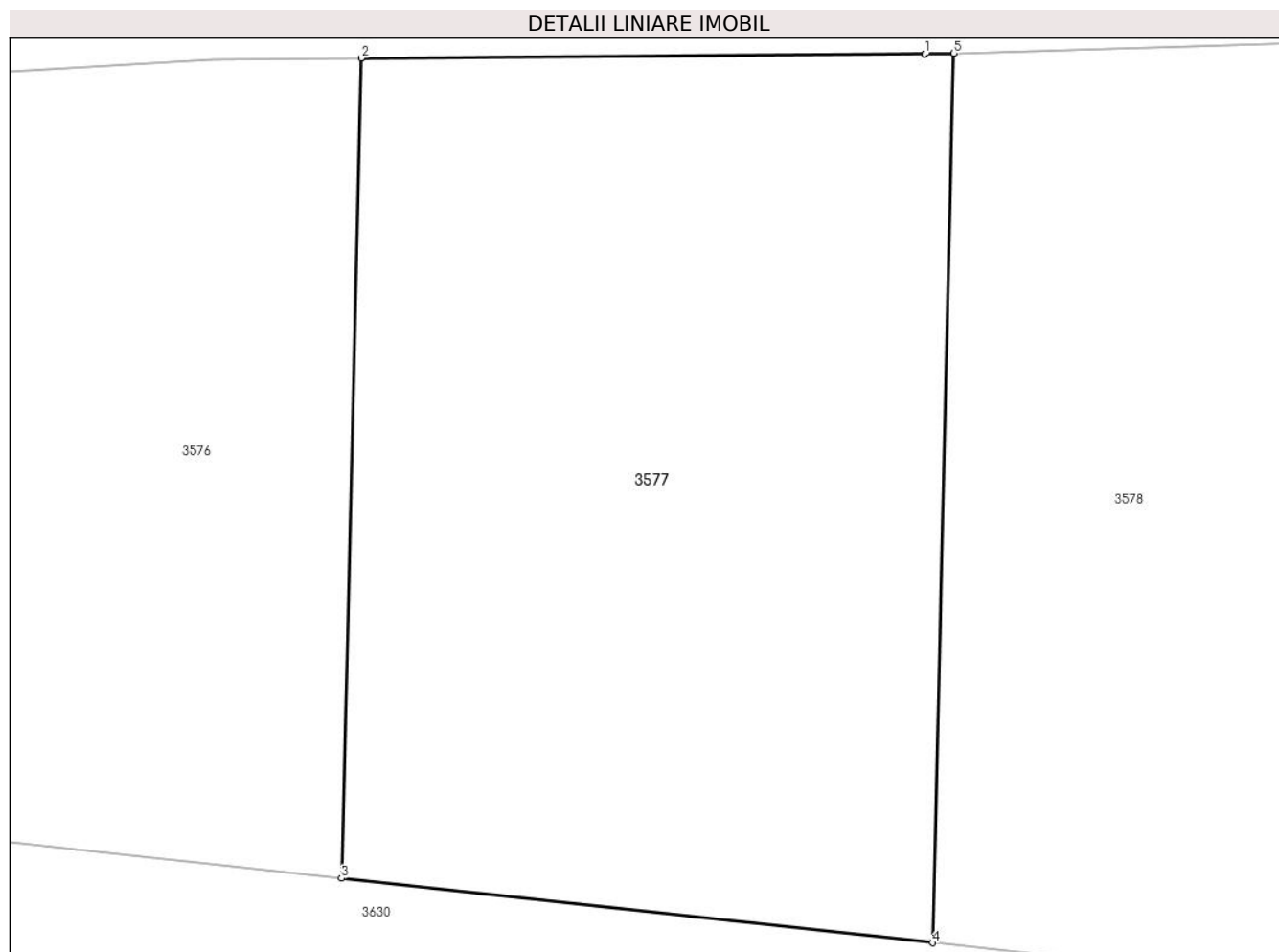
Inscrieri privind dezmembramintele dreptului de proprietate, drepturi reale de garanție și sarcini	Referințe
NU SUNT	

Anexa Nr. 1 La Partea I

Teren

Nr cadastral	Suprafața (mp)*	Observații / Referințe
32504	323	

* Suprafața este determinată în planul de proiecție Stereo 70.



Date referitoare la teren

Crt	Categorie folosință	Intravilan	Suprafața (mp)	Tarla	Parcelă	Nr. topo	Observații / Referințe
1	curți constructii	NU	323	-	-	-	

Lungime Segmente

1) Valorile lungimilor segmentelor sunt obținute din proiecție în plan.

Punct început	X / Y	Punct sfârșit	X / Y	Lungime segment (** (m)
1	513.394,158 650.934,348	2	513.379,918 650.934,247	14.24
2	513.379,918 650.934,247	3	513.379,416 650.913,542	20.711
3	513.379,416 650.913,542	4	513.394,349 650.911,912	15.022
4	513.394,349 650.911,912	5	513.394,893 650.934,368	22.463
5	513.394,893 650.934,368	1	513.394,158 650.934,348	0.735

**** Lungimile segmentelor sunt determinate în planul de proiecție Stereo 70 și sunt rotunjite la 1 milimetru.**

***** Distanța dintre puncte este formată din segmente cumulate ce sunt mai mici decât valoarea 1 milimetru.**

**DATE DESPRE IMOBILUL NR. 3578**

Oficiul de Cadastru și Publicitate Imobiliară SUCEAVA
Biroul de Cadastru și Publicitate Imobiliară Vatra Dornei

A. Partea I. Descrierea imobilului

TEREN Extravilan

Nr. cadastral vechi:281

Adresa: Jud. Suceava

Nr. Crt	Nr cadastral Nr. topografic	Suprafața* (mp)	Observații / Referințe
A1	32503	351	Sector cadastral:3 Teren neimprejmuit;

B. Partea II. Proprietari și acte

Inscrieri privitoare la dreptul de proprietate și alte drepturi reale		Referințe
4776 / 27/08/2007		
Act Notarial nr. 1905, din 23/08/2007 emis de -;		
B1	Intabulare, drept de PROPRIETATE, dobandit prin Conventie, cota actuala 1/1, cota initiala 1/1 1) SC LUCALCIABA SRL, CIF:21248220	A1

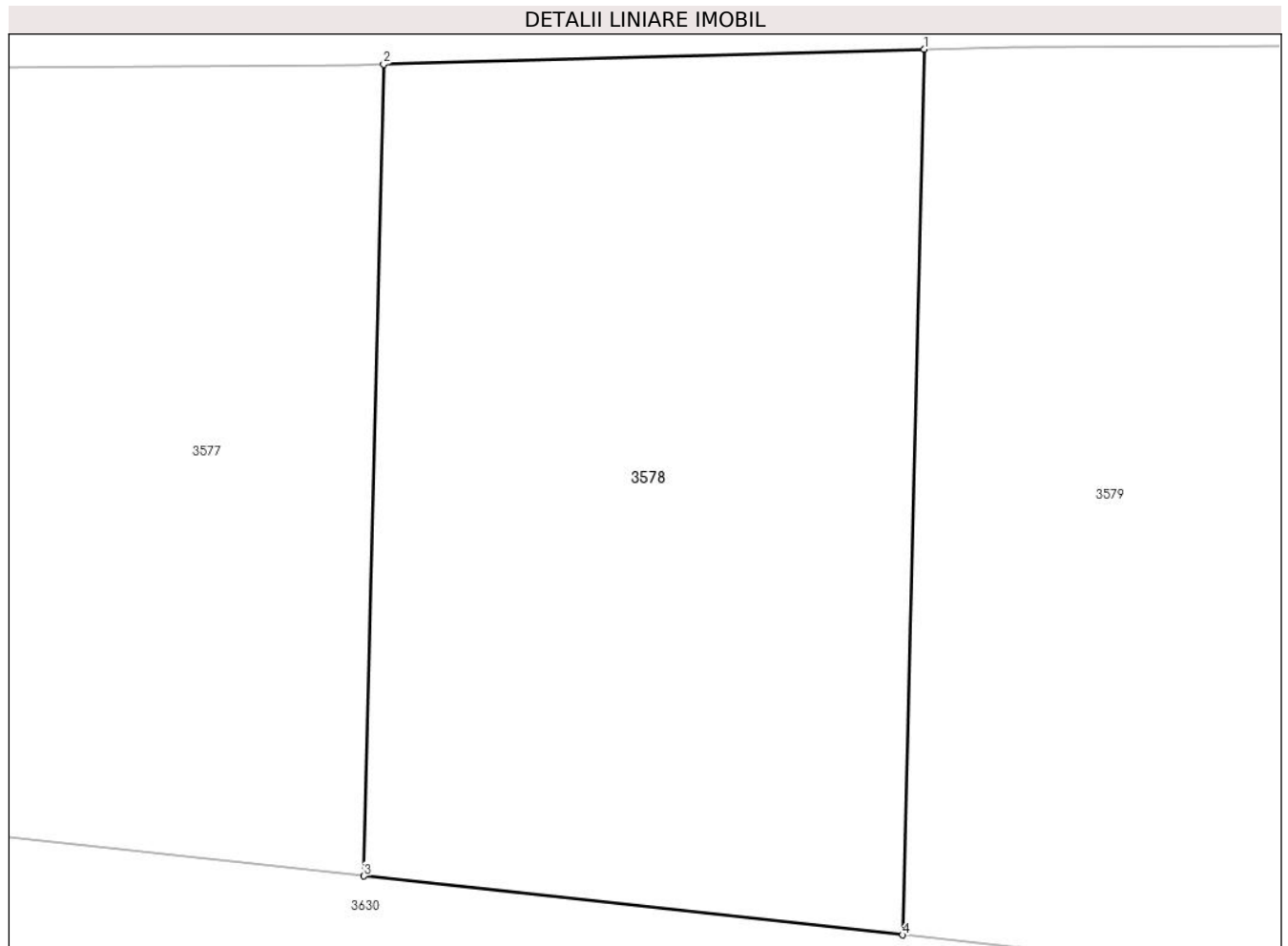
C. Partea III. SARCINI .

Inscrieri privind dezmembramintele dreptului de proprietate, drepturi reale de garanție și sarcini	Referințe
NU SUNT	

Teren

Nr cadastral	Suprafața (mp)*	Observații / Referințe
32503	351	

* Suprafața este determinată în planul de proiecție Stereo 70.



Date referitoare la teren

Crt	Categorie folosință	Intravilan	Suprafața (mp)	Tarla	Parcelă	Nr. topo	Observații / Referințe
1	curți constructii	NU	351	-	-	-	

Lungime Segmente

1) Valorile lungimilor segmentelor sunt obținute din proiecție în plan.

Punct început	X / Y	Punct sfârșit	X / Y	Lungime segment (** (m)
1	513.409,853 650.934,785	2	513.394,893 650.934,368	14.966
2	513.394,893 650.934,368	3	513.394,349 650.911,912	22.463
3	513.394,349 650.911,912	4	513.409,259 650.910,285	14.999
4	513.409,259 650.910,285	1	513.409,853 650.934,785	24.507

**** Lungimile segmentelor sunt determinate în planul de proiecție Stereo 70 și sunt rotunjite la 1 milimetru.**

***** Distanța dintre puncte este formată din segmente cumulate ce sunt mai mici decât valoarea 1 milimetru.**

**DATE DESPRE IMOBILUL NR. 3579**

Oficiul de Cadastru și Publicitate Imobiliară SUCEAVA
Biroul de Cadastru și Publicitate Imobiliară Vatra Dornei

A. Partea I. Descrierea imobilului

TEREN Extravilan

Nr. cadastral vechi:290

Adresa: Jud. Suceava

Nr. Crt	Nr cadastral Nr. topografic	Suprafața* (mp)	Observații / Referințe
A1	32494	467	Sector cadastral:3 Teren neimprejmuit;

B. Partea II. Proprietari și acte

Inscrieri privitoare la dreptul de proprietate și alte drepturi reale		Referințe
4776 / 27/08/2007		
Act Notarial nr. 1905, din 23/08/2007 emis de -;		
B1	Intabulare, drept de PROPRIETATE, dobandit prin Conventie, cota actuala 1/1, cota initiala 1/1 1) SC LUCALCIABA SRL, CIF:21248220	A1

C. Partea III. SARCINI .

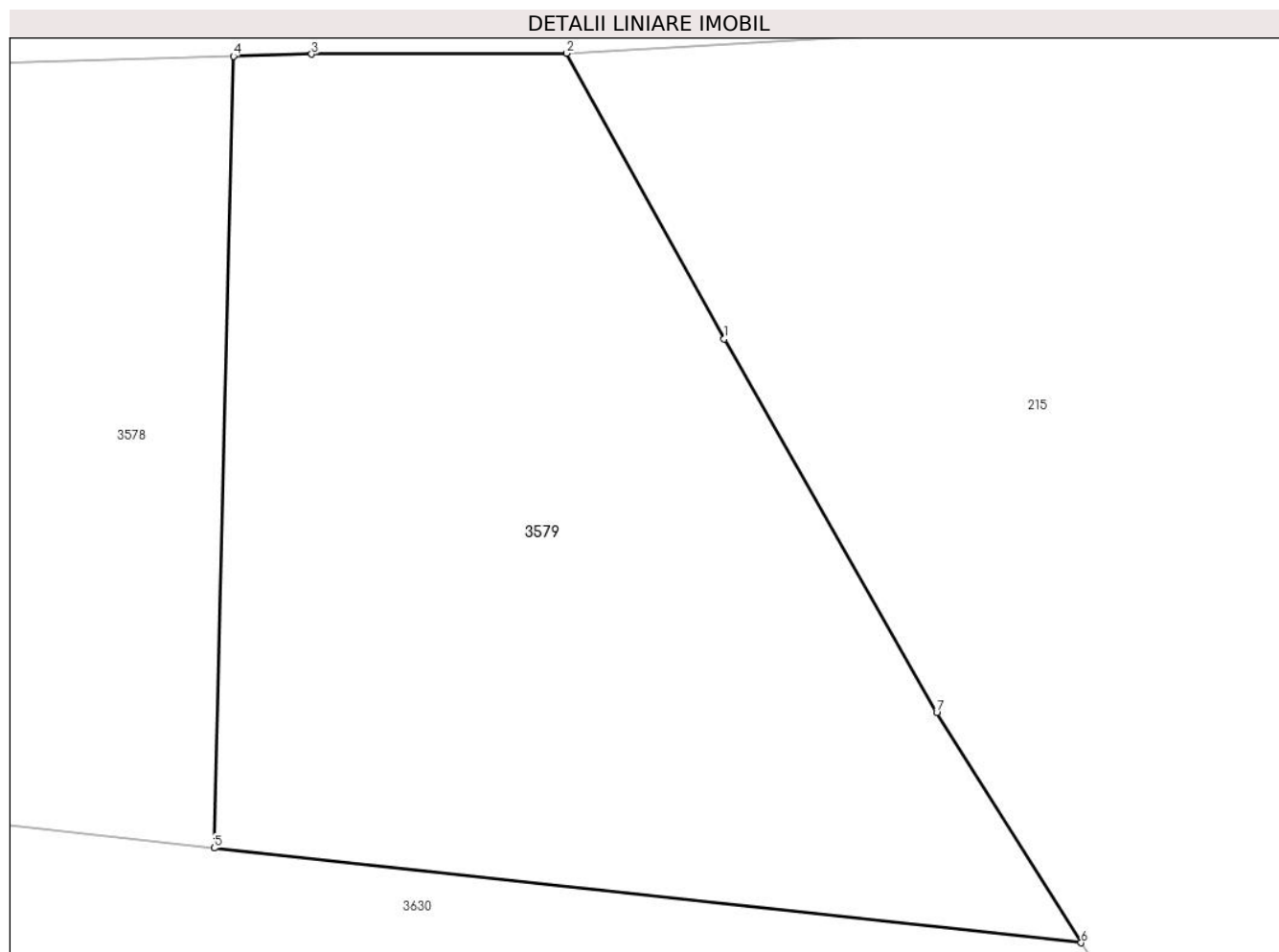
Inscrieri privind dezmembramintele dreptului de proprietate, drepturi reale de garanție și sarcini	Referințe
NU SUNT	

Anexa Nr. 1 La Partea I

Teren

Nr cadastral	Suprafața (mp)*	Observații / Referințe
32494	467	

* Suprafața este determinată în planul de proiecție Stereo 70.



Date referitoare la teren

Crt	Categorie folosință	Intravilan	Suprafața (mp)	Tarla	Parcelă	Nr. topo	Observații / Referințe
1	curți constructii	NU	467	-	-	-	

Lungime Segmente

1) Valorile lungimilor segmentelor sunt obținute din proiecție în plan.

Punct început	X / Y	Punct sfârșit	X / Y	Lungime segment (** (m)
1	513.425,051 650.926,04	2	513.420,177 650.934,879	10.094
2	513.420,177 650.934,879	3	513.412,277 650.934,853	7.9
3	513.412,277 650.934,853	4	513.409,853 650.934,785	2.425
4	513.409,853 650.934,785	5	513.409,259 650.910,285	24.507
5	513.409,259 650.910,285	6	513.436,103 650.907,356	27.003

Punct început	X / Y	Punct sfârşit	X / Y	Lungime segment (** (m)
6	513.436,103 650.907,356	7	513.431,632 650.914,47	8.402
7	513.431,632 650.914,47	1	513.425,051 650.926,04	13.311

** Lungimile segmentelor sunt determinate în planul de proiecţie Stereo 70 şi sunt rotunjite la 1 milimetru.

*** Distanţa dintre puncte este formată din segmente cumulate ce sunt mai mici decât valoarea 1 milimetru.

**DATE DESPRE IMOBILUL NR. 3580**

Oficiul de Cadastru și Publicitate Imobiliară SUCEAVA
 Biroul de Cadastru și Publicitate Imobiliară Vatra Dornei

A. Partea I. Descrierea imobilului

TEREN Extravilan

Nr. cadastral vechi:289

Adresa: Jud. Suceava

Nr. Crt	Nr cadastral Nr. topografic	Suprafața* (mp)	Observații / Referințe
A1	32495	303	Sector cadastral:3 Teren neimprejmuit;

B. Partea II. Proprietari și acte

Inscrieri privitoare la dreptul de proprietate și alte drepturi reale		Referințe
4776 / 27/08/2007		
Act Notarial nr. 1905, din 23/08/2007 emis de -;		
B1	Intabulare, drept de PROPRIETATE, dobandit prin Conventie, cota actuala 1/1, cota initiala 1/1 1) SC LUCALCIABA SRL, CIF:21248220	A1

C. Partea III. SARCINI .

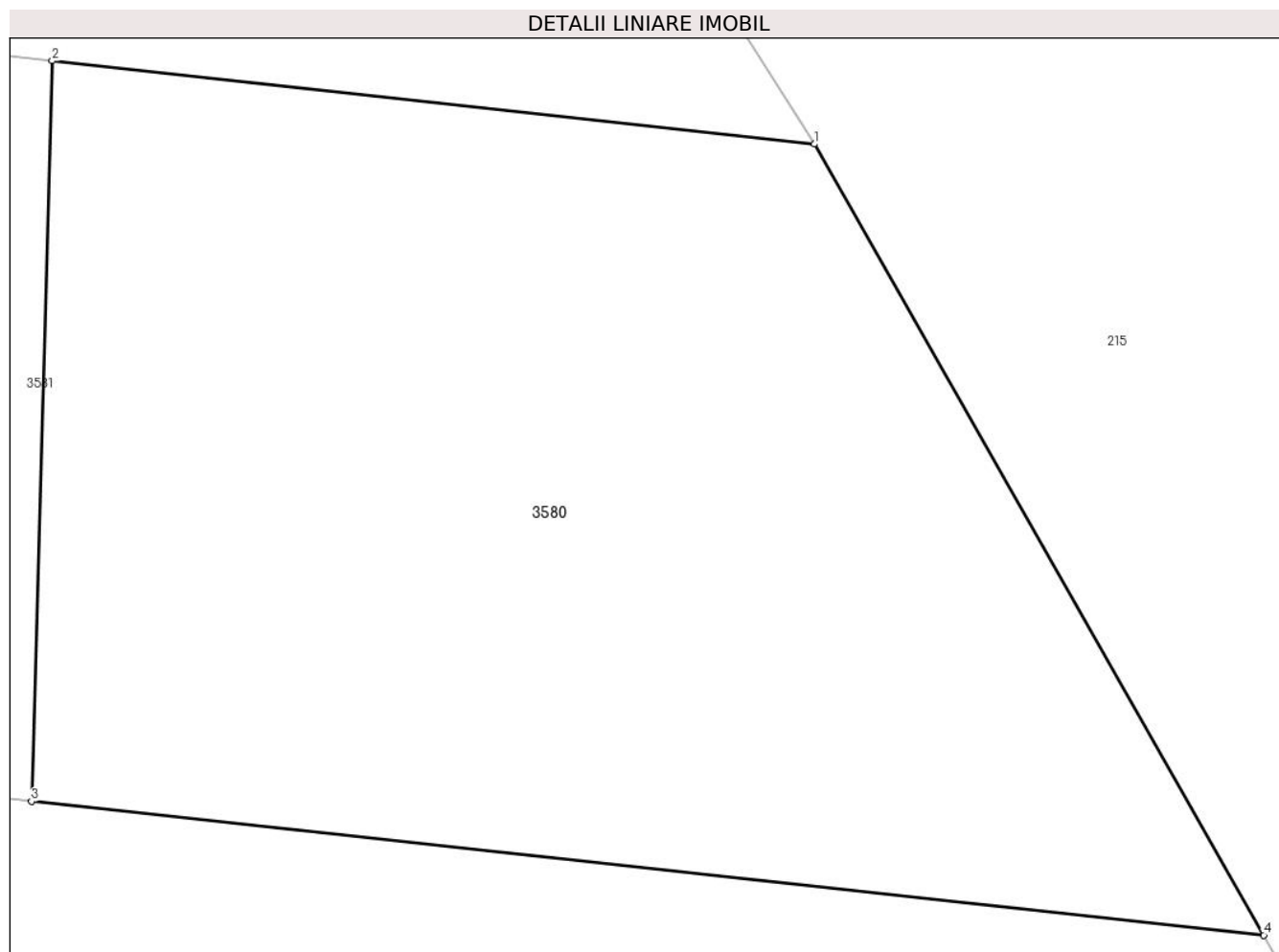
Inscrieri privind dezmembramintele dreptului de proprietate, drepturi reale de garanție și sarcini	Referințe
NU SUNT	

Anexa Nr. 1 La Partea I

Teren

Nr cadastral	Suprafața (mp)*	Observații / Referințe
32495	303	

* Suprafața este determinată în planul de proiecție Stereo 70.



Date referitoare la teren

Crt	Categorie folosință	Intravilan	Suprafața (mp)	Tarla	Parcelă	Nr. topo	Observații / Referințe
1	curți constructii	NU	303	-	-	-	

Lungime Segmente

1) Valorile lungimilor segmentelor sunt obținute din proiecție în plan.

Punct început	X / Y	Punct sfârșit	X / Y	Lungime segment (** (m)
1	513.439,496 650.901,957	2	513.424,072 650.903,64	15.516
2	513.424,072 650.903,64	3	513.423,658 650.888,668	14.978
3	513.423,658 650.888,668	4	513.448,585 650.885,964	25.073
4	513.448,585 650.885,964	1	513.439,496 650.901,957	18.395

**** Lungimile segmentelor sunt determinate în planul de proiecție Stereo 70 și sunt rotunjite la 1 milimetru.**

***** Distanța dintre puncte este formată din segmente cumulate ce sunt mai mici decât valoarea 1 milimetru.**

**DATE DESPRE IMOBILUL NR. 3581**

Oficiul de Cadastru și Publicitate Imobiliară SUCEAVA
Biroul de Cadastru și Publicitate Imobiliară Vatra Dornei

A. Partea I. Descrierea imobilului

TEREN Extravilan

Nr. cadastral vechi:282

Adresa: Jud. Suceava

Nr. Crt	Nr cadastral Nr. topografic	Suprafața* (mp)	Observații / Referințe
A1	32502	299	Sector cadastral:3 Teren neimprejmuit;

B. Partea II. Proprietari și acte

Inscrieri privitoare la dreptul de proprietate și alte drepturi reale		Referințe
4776 / 27/08/2007		
Act Notarial nr. 1905, din 23/08/2007 emis de -;		
B1	Intabulare, drept de PROPRIETATE, dobandit prin Conventie, cota actuala 1/1, cota initiala 1/1 1) SC LUCALCIABA SRL, CIF:21248220	A1

C. Partea III. SARCINI .

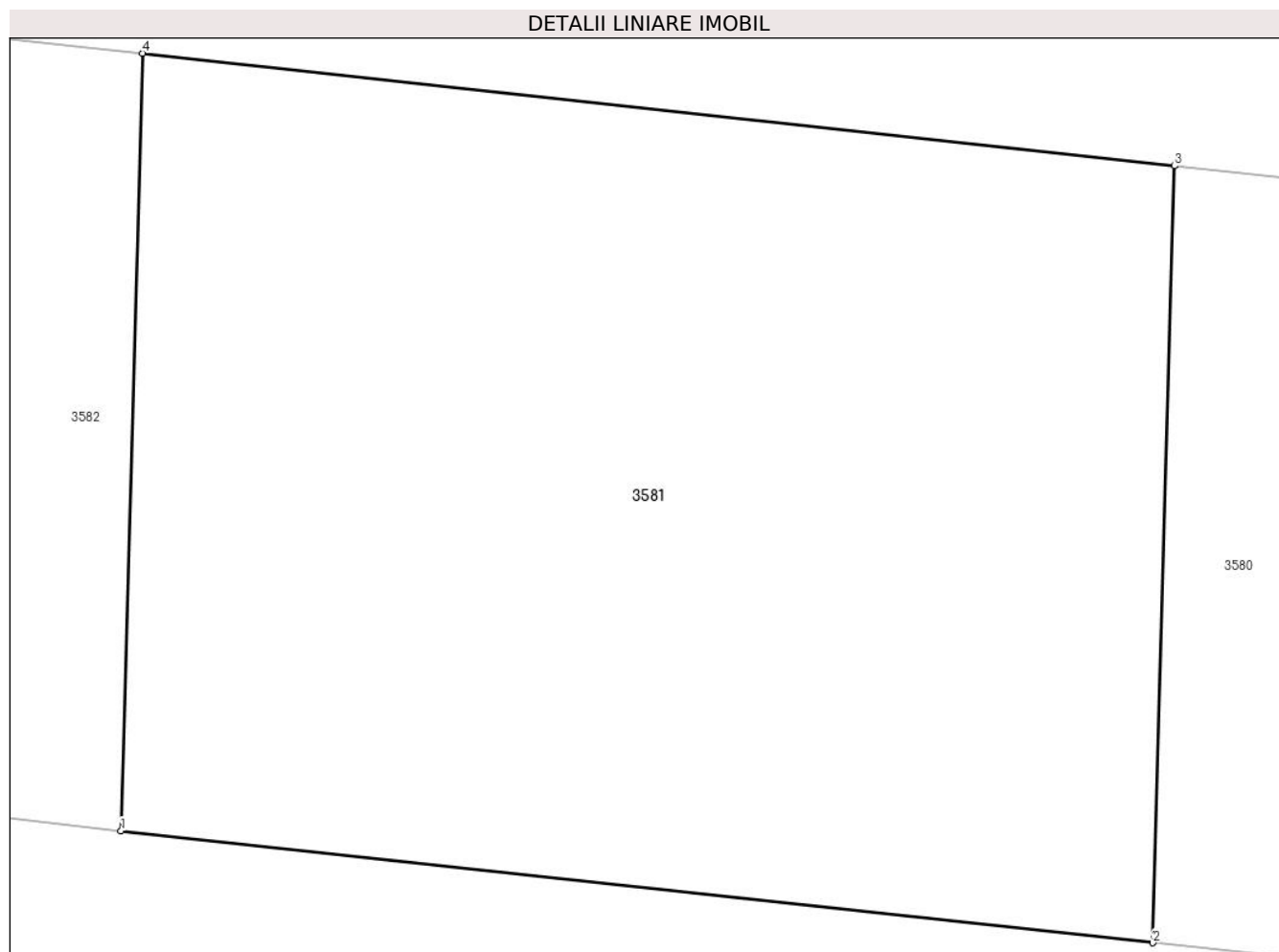
Inscrieri privind dezmembramintele dreptului de proprietate, drepturi reale de garanție și sarcini	Referințe
NU SUNT	

Anexa Nr. 1 La Partea I

Teren

Nr cadastral	Suprafața (mp)*	Observații / Referințe
32502	299	

* Suprafața este determinată în planul de proiecție Stereo 70.



Date referitoare la teren

Crt	Categorie folosință	Intravilan	Suprafața (mp)	Tarla	Parcelă	Nr. topo	Observații / Referințe
1	curți constructii	NU	299	-	-	-	

Lungime Segmente

1) Valorile lungimilor segmentelor sunt obținute din proiecție în plan.

Punct început	X / Y	Punct sfârșit	X / Y	Lungime segment (** (m)
1	513.403,756 650.890,827	2	513.423,658 650.888,668	20.019
2	513.423,658 650.888,668	3	513.424,072 650.903,64	14.978
3	513.424,072 650.903,64	4	513.404,169 650.905,812	20.021
4	513.404,169 650.905,812	1	513.403,756 650.890,827	14.991

**** Lungimile segmentelor sunt determinate în planul de proiecție Stereo 70 și sunt rotunjite la 1 milimetru.**

***** Distanța dintre puncte este formată din segmente cumulate ce sunt mai mici decât valoarea 1 milimetru.**

**DATE DESPRE IMOBILUL NR. 3582**

Oficiul de Cadastru și Publicitate Imobiliară SUCEAVA
Biroul de Cadastru și Publicitate Imobiliară Vatra Dornei

A. Partea I. Descrierea imobilului

TEREN Extravilan

Nr. cadastral vechi:279

Adresa: Jud. Suceava

Nr. Crt	Nr cadastral Nr. topografic	Suprafața* (mp)	Observații / Referințe
A1	32505	374	Sector cadastral:3 Teren neimprejmuit;

B. Partea II. Proprietari și acte

Inscrieri privitoare la dreptul de proprietate și alte drepturi reale		Referințe
4776 / 27/08/2007		
Act Notarial nr. 1905, din 23/08/2007 emis de -;		
B1	Intabulare, drept de PROPRIETATE, dobandit prin Conventie, cota actuala 1/1, cota initiala 1/1 1) SC LUCALCIABA SRL, CIF:21248220	A1

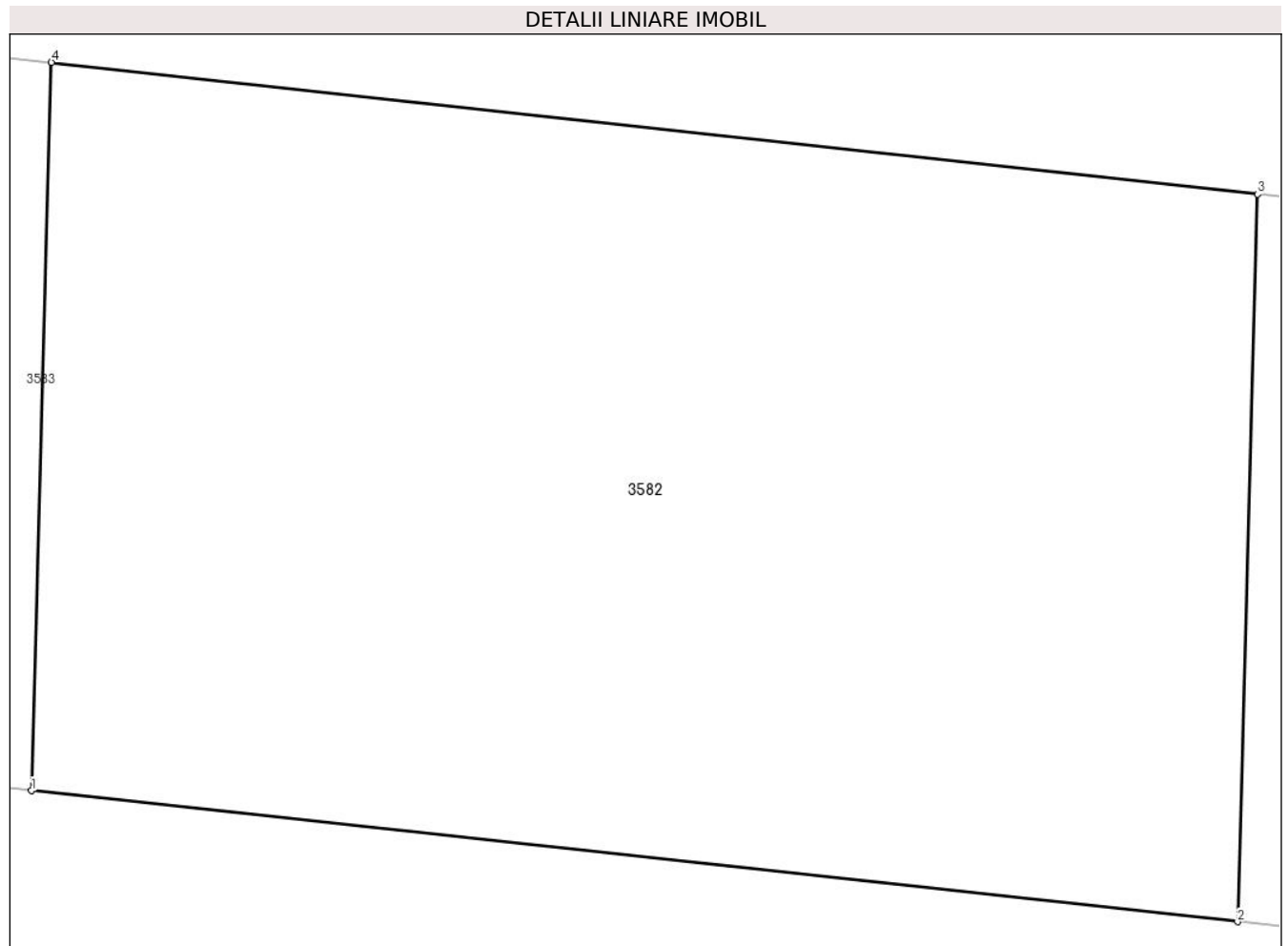
C. Partea III. SARCINI .

Inscrieri privind dezmembramintele dreptului de proprietate, drepturi reale de garanție și sarcini	Referințe
NU SUNT	

Teren

Nr cadastral	Suprafața (mp)*	Observații / Referințe
32505	374	

* Suprafața este determinată în planul de proiecție Stereo 70.



Date referitoare la teren

Crt	Categorie folosință	Intravilan	Suprafața (mp)	Tarla	Parcelă	Nr. topo	Observații / Referințe
1	curți constructii	NU	374	-	-	-	

Lungime Segmente

1) Valorile lungimilor segmentelor sunt obținute din proiecție în plan.

Punct început	X / Y	Punct sfârșit	X / Y	Lungime segment (** (m)
1	513.378,883 650.893,527	2	513.403,756 650.890,827	25.019
2	513.403,756 650.890,827	3	513.404,169 650.905,812	14.991
3	513.404,169 650.905,812	4	513.379,297 650.908,526	25.02
4	513.379,297 650.908,526	1	513.378,883 650.893,527	15.005

**** Lungimile segmentelor sunt determinate în planul de proiecție Stereo 70 și sunt rotunjite la 1 milimetru.**

***** Distanța dintre puncte este formată din segmente cumulate ce sunt mai mici decât valoarea 1 milimetru.**

**DATE DESPRE IMOBILUL NR. 3583**

Oficiul de Cadastru și Publicitate Imobiliară SUCEAVA
Biroul de Cadastru și Publicitate Imobiliară Vatra Dornei

A. Partea I. Descrierea imobilului

TEREN Extravilan

Nr. cadastral vechi:272

Adresa: Jud. Suceava

Nr. Crt	Nr cadastral Nr. topografic	Suprafața* (mp)	Observații / Referințe
A1	32512	374	Sector cadastral:3 Teren neimprejmuit;

B. Partea II. Proprietari și acte

Inscrieri privitoare la dreptul de proprietate și alte drepturi reale		Referințe
4776 / 27/08/2007		
Act Notarial nr. 1905, din 23/08/2007 emis de -;		
B1	Intabulare, drept de PROPRIETATE, dobandit prin Conventie, cota actuala 1/1, cota initiala 1/1 1) SC LUCALCIABA SRL, CIF:21248220	A1

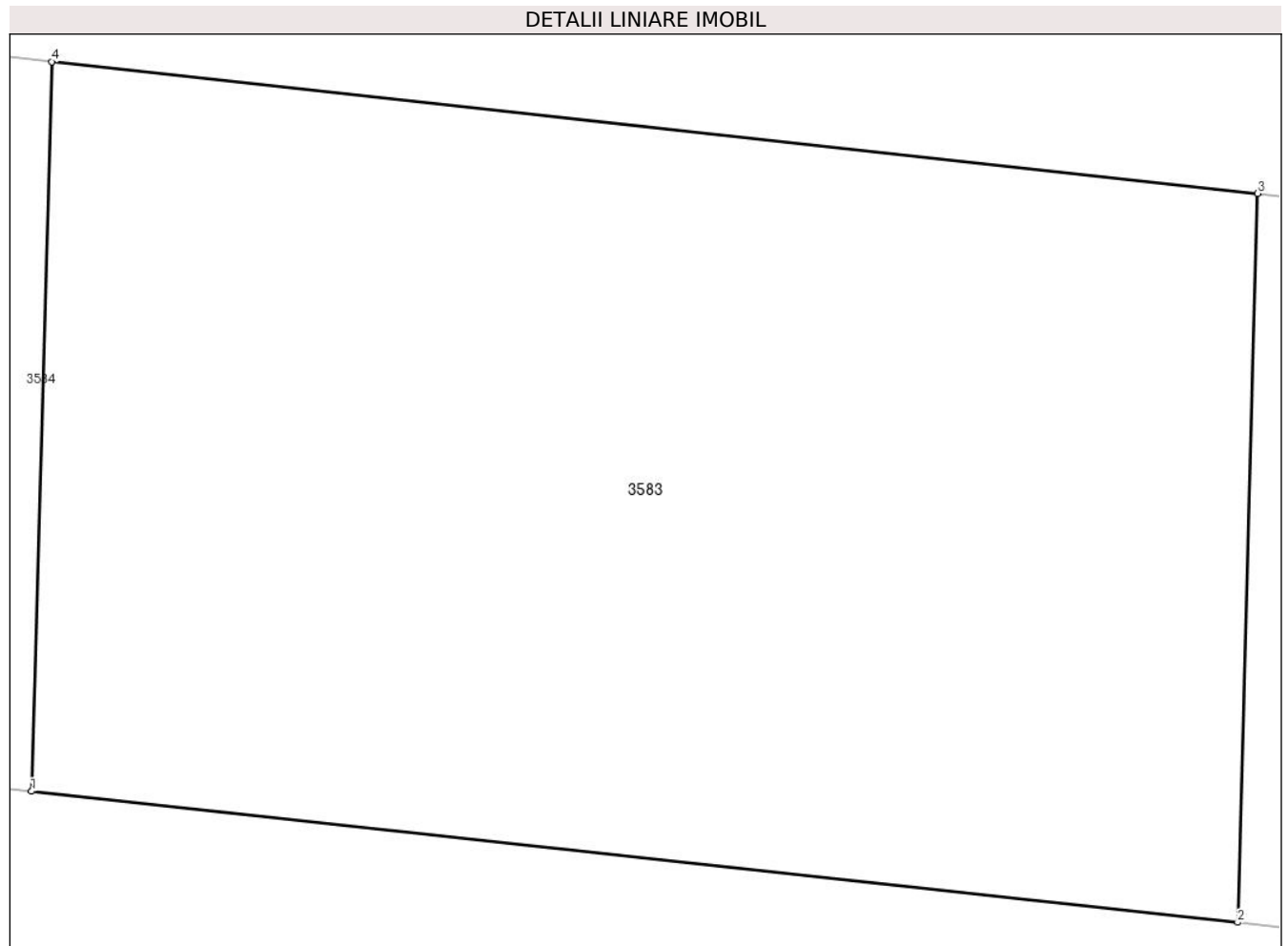
C. Partea III. SARCINI .

Inscrieri privind dezmembramintele dreptului de proprietate, drepturi reale de garanție și sarcini	Referințe
NU SUNT	

Teren

Nr cadastral	Suprafața (mp)*	Observații / Referințe
32512	374	

* Suprafața este determinată în planul de proiecție Stereo 70.



Date referitoare la teren

Crt	Categorie folosință	Intravilan	Suprafața (mp)	Tarla	Parcelă	Nr. topo	Observații / Referințe
1	curți constructii	NU	374	-	-	-	

Lungime Segmente

1) Valorile lungimilor segmentelor sunt obținute din proiecție în plan.

Punct început	X / Y	Punct sfârșit	X / Y	Lungime segment (** (m)
1	513.354,034 650.896,223	2	513.378,883 650.893,527	24.995
2	513.378,883 650.893,527	3	513.379,297 650.908,526	15.005
3	513.379,297 650.908,526	4	513.354,449 650.911,237	24.995
4	513.354,449 650.911,237	1	513.354,034 650.896,223	15.02

**** Lungimile segmentelor sunt determinate în planul de proiecție Stereo 70 și sunt rotunjite la 1 milimetru.**

***** Distanța dintre puncte este formată din segmente cumulate ce sunt mai mici decât valoarea 1 milimetru.**

**DATE DESPRE IMOBILUL NR. 3584**

Oficiul de Cadastru și Publicitate Imobiliară SUCEAVA
Biroul de Cadastru și Publicitate Imobiliară Vatra Dornei

A. Partea I. Descrierea imobilului

TEREN Extravilan

Nr. cadastral vechi:269

Adresa: Jud. Suceava

Nr. Crt	Nr cadastral Nr. topografic	Suprafața* (mp)	Observații / Referințe
A1	32515	375	Sector cadastral:3 Teren neimprejmuit;

B. Partea II. Proprietari și acte

Inscrieri privitoare la dreptul de proprietate și alte drepturi reale		Referințe
4776 / 27/08/2007		
Act Notarial nr. 1905, din 23/08/2007 emis de -;		
B1	Intabulare, drept de PROPRIETATE, dobandit prin Conventie, cota actuala 1/1, cota initiala 1/1 1) SC LUCALCIABA SRL, CIF:21248220	A1

C. Partea III. SARCINI .

Inscrieri privind dezmembramintele dreptului de proprietate, drepturi reale de garanție și sarcini	Referințe
NU SUNT	

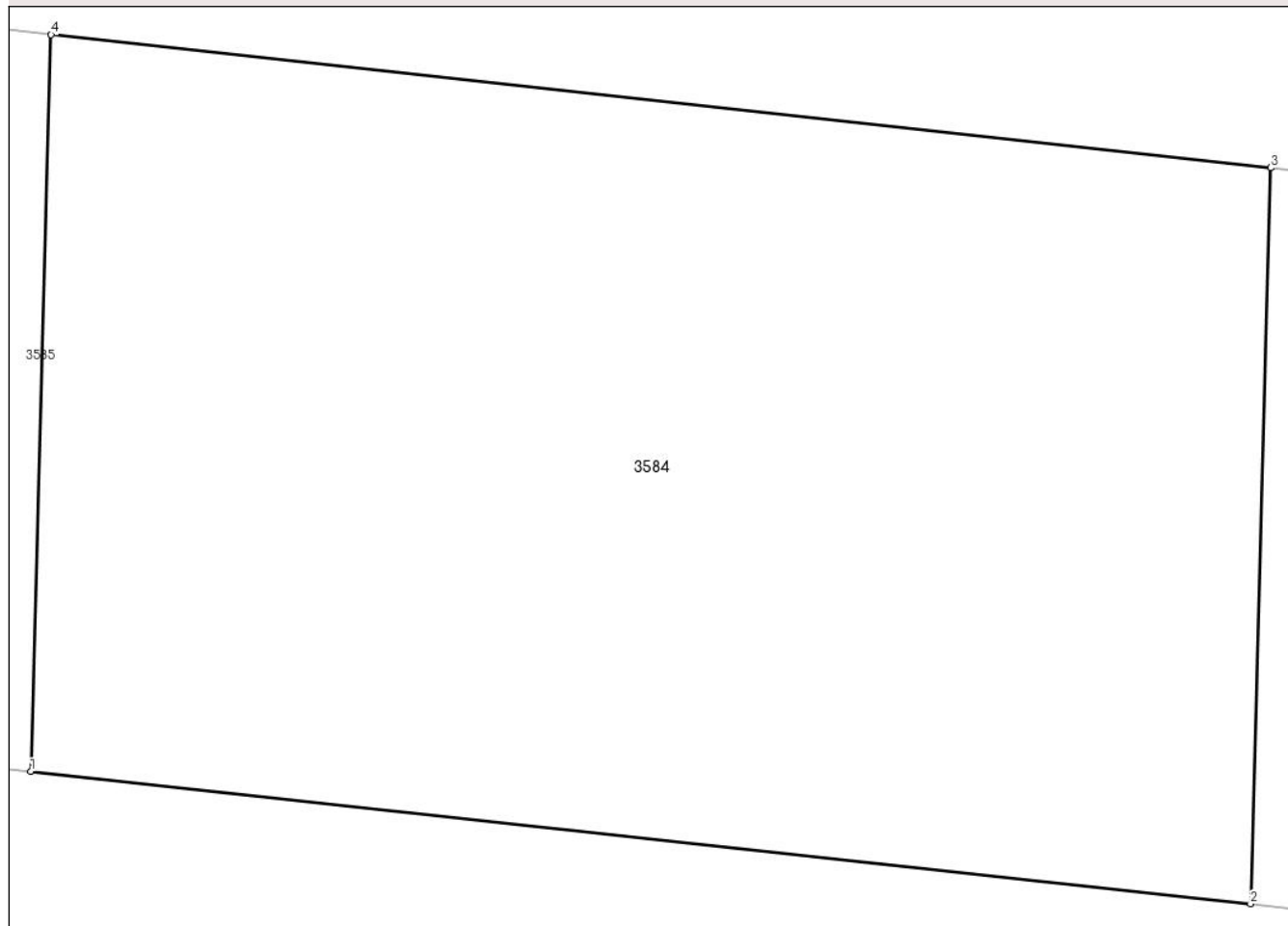
Anexa Nr. 1 La Partea I

Teren

Nr cadastral	Suprafața (mp)*	Observații / Referințe
32515	375	

* Suprafața este determinată în planul de proiecție Stereo 70.

DETALII LINIARE IMOBIL



Date referitoare la teren

Crt	Categorie folosință	Intra vilan	Suprafața (mp)	Tarla	Parcelă	Nr. topo	Observații / Referințe
1	curți constructii	NU	375	-	-	-	

Lungime Segmente

1) Valorile lungimilor segmentelor sunt obținute din proiecție în plan.

Punct început	X / Y	Punct sfârșit	X / Y	Lungime segment (** (m)
1	513.329,144 650.898,924	2	513.354,034 650.896,223	25.036
2	513.354,034 650.896,223	3	513.354,449 650.911,237	15.02
3	513.354,449 650.911,237	4	513.329,559 650.913,953	25.038
4	513.329,559 650.913,953	1	513.329,144 650.898,924	15.035

**** Lungimile segmentelor sunt determinate în planul de proiecție Stereo 70 și sunt rotunjite la 1 milimetru.**

***** Distanța dintre puncte este formată din segmente cumulate ce sunt mai mici decât valoarea 1 milimetru.**

**DATE DESPRE IMOBILUL NR. 3585**

Oficiul de Cadastru și Publicitate Imobiliară SUCEAVA
 Biroul de Cadastru și Publicitate Imobiliară Vatra Dornei

A. Partea I. Descrierea imobilului

TEREN Extravilan

Nr. cadastral vechi:262

Adresa: Jud. Suceava

Nr. Crt	Nr cadastral Nr. topografic	Suprafața* (mp)	Observații / Referințe
A1	32523	371	Sector cadastral:3 Teren neimprejmuit;

B. Partea II. Proprietari și acte

Inscrieri privitoare la dreptul de proprietate și alte drepturi reale		Referințe
4776 / 27/08/2007		
Act Notarial nr. 1905, din 23/08/2007 emis de -;		
B1	Intabulare, drept de PROPRIETATE, dobandit prin Conventie, cota actuala 1/1, cota initiala 1/1 1) SC LUCALCIABA SRL, CIF:21248220	A1

C. Partea III. SARCINI .

Inscrieri privind dezmembramintele dreptului de proprietate, drepturi reale de garanție și sarcini	Referințe
NU SUNT	

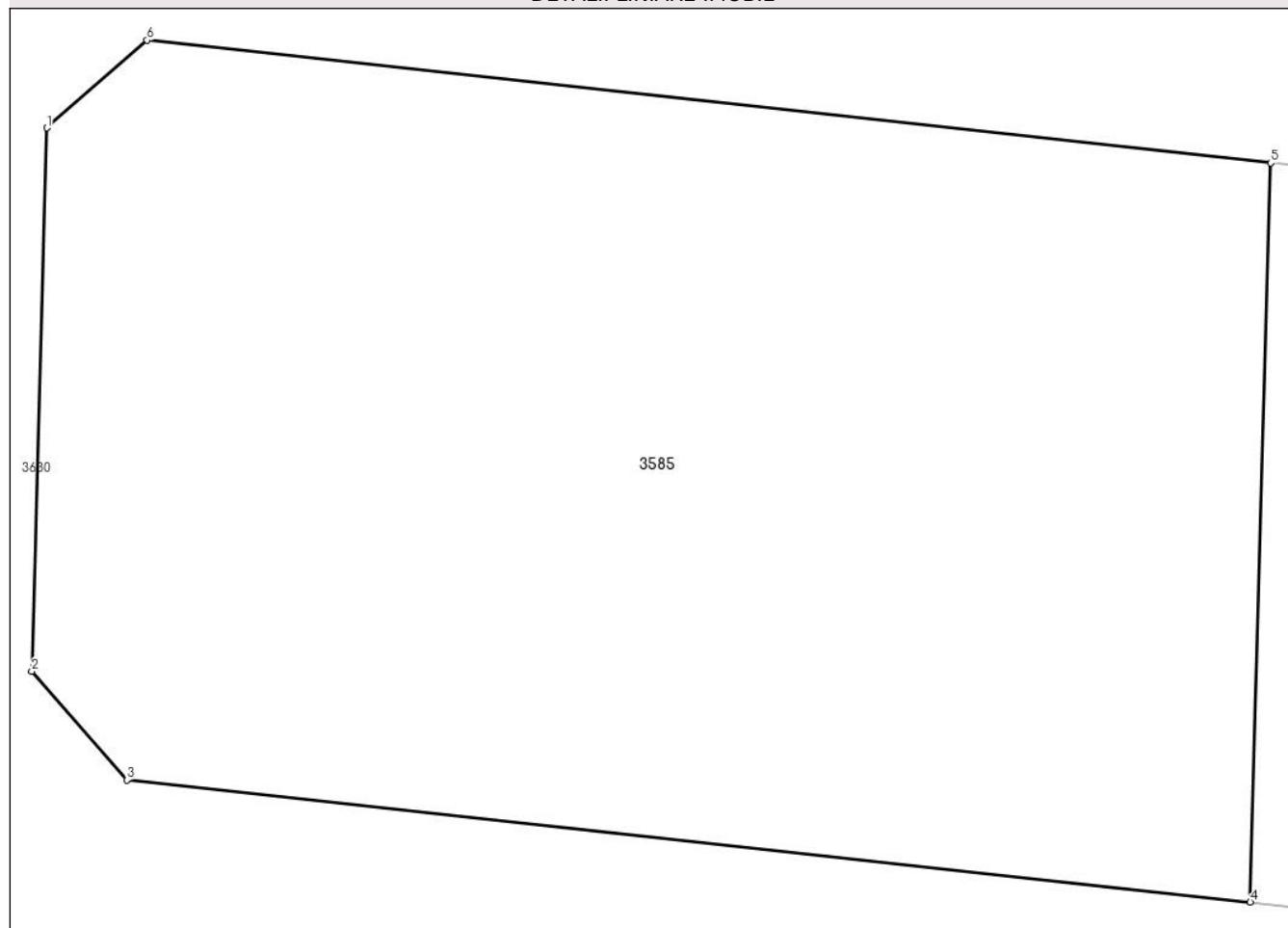
Anexa Nr. 1 La Partea I

Teren

Nr cadastral	Suprafața (mp)*	Observații / Referințe
32523	371	

* Suprafața este determinată în planul de proiecție Stereo 70.

DETALII LINIARE IMOBIL



Date referitoare la teren

Crt	Categorie folosință	Intravilan	Suprafața (mp)	Tarla	Parcelă	Nr. topo	Observații / Referințe
1	curți constructii	NU	371	-	-	-	

Lungime Segmente

1) Valorile lungimilor segmentelor sunt obținute din proiecție în plan.

Punct început	X / Y	Punct sfârșit	X / Y	Lungime segment (** (m)
1	513.304,639 650.914,667	2	513.304,334 650.903,622	11.049
2	513.304,334 650.903,622	3	513.306,267 650.901,407	2.94
3	513.306,267 650.901,407	4	513.329,144 650.898,924	23.011
4	513.329,144 650.898,924	5	513.329,559 650.913,953	15.035
5	513.329,559 650.913,953	6	513.306,682 650.916,449	23.013

Punct început	X / Y	Punct sfârșit	X / Y	Lungime segment (** (m)
6	513.306,682 650.916,449	1	513.304,639 650.914,667	2.711

** Lungimile segmentelor sunt determinate în planul de proiecție Stereo 70 și sunt rotunjite la 1 milimetru.

*** Distanța dintre puncte este formată din segmente cumulate ce sunt mai mici decât valoarea 1 milimetru.

**DATE DESPRE IMOBILUL NR. 3586**

Oficiul de Cadastru și Publicitate Imobiliară SUCEAVA
Biroul de Cadastru și Publicitate Imobiliară Vatra Dornei

A. Partea I. Descrierea imobilului

TEREN Extravilan

Nr. cadastral vechi:232

Adresa: Jud. Suceava

Nr. Crt	Nr cadastral Nr. topografic	Suprafața* (mp)	Observații / Referințe
A1	34032	472	Sector cadastral:3 Teren neimprejmuit;

B. Partea II. Proprietari și acte

Inscrieri privitoare la dreptul de proprietate și alte drepturi reale	Referințe
6632 / 02/11/2007	
Act Notarial nr. 1905, din 23/08/2007 emis de BNP Rotaru Nicolai;	
B1	A1
Intabulare, drept de PROPRIETATE, dobandit prin Conventie, cota actuala 1/1, cota initiala 1/1	
1) SC LUCALCIABA S.R.L., CIF:21248220	
<i>OBSERVATII: pozitie transcrisa din CF 1271 Poiana Stampei, inscrisa prin incheierea nr.4776/27.08.2007</i>	

C. Partea III. SARCINI .

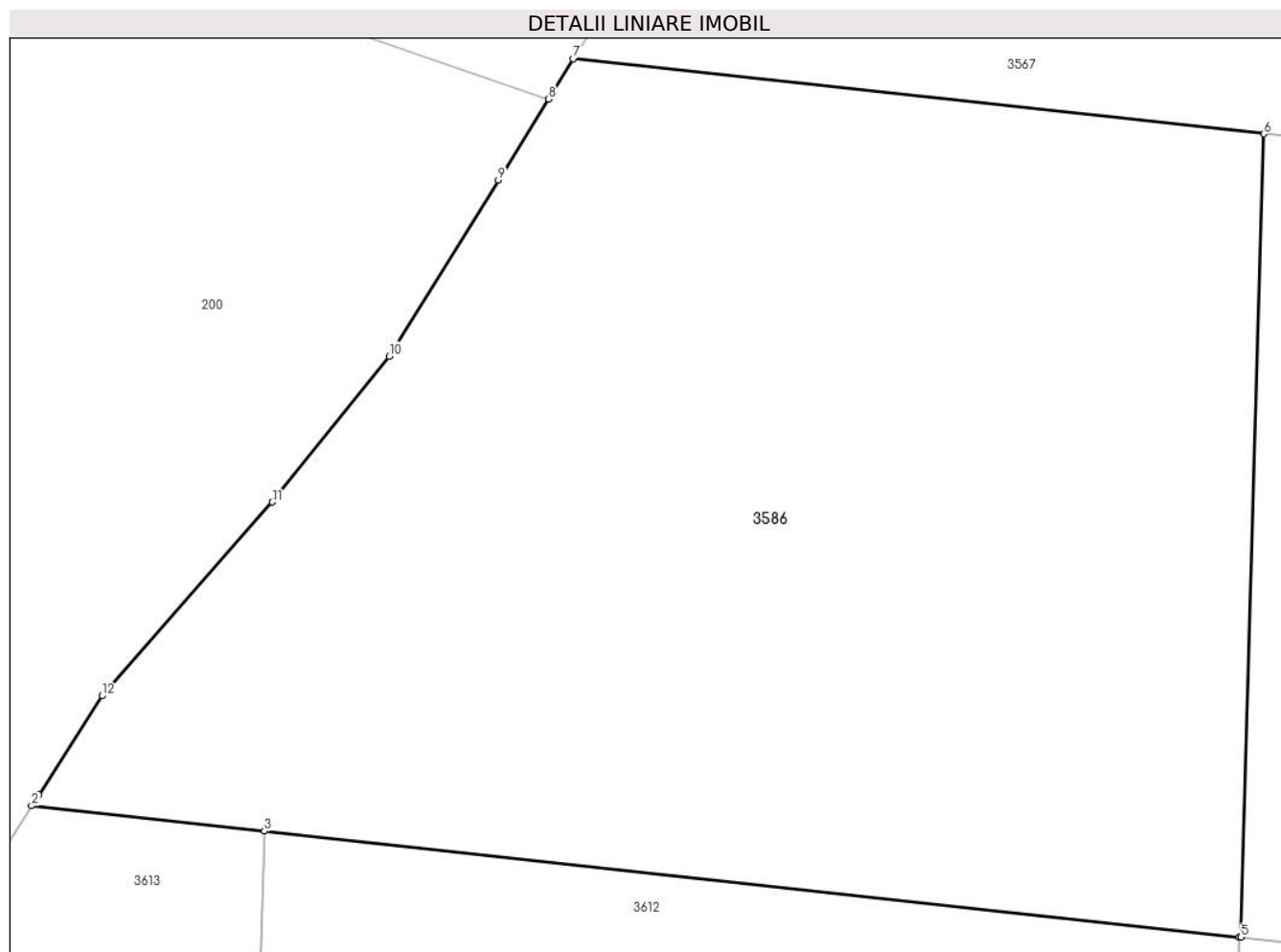
Inscrieri privind dezmembramintele dreptului de proprietate, drepturi reale de garanție și sarcini	Referințe
NU SUNT	

Anexa Nr. 1 La Partea I

Teren

Nr cadastral	Suprafața (mp)*	Observații / Referințe
34032	472	

* Suprafața este determinată în planul de proiecție Stereo 70.



Date referitoare la teren

Crt	Categorie folosință	Intra vilan	Suprafața (mp)	Tarla	Parcelă	Nr. topo	Observații / Referințe
1	curți constructii	NU	472	-	-	-	

Lungime Segmente

1) Valorile lungimilor segmentelor sunt obținute din proiecție în plan.

Punct început	X / Y	Punct sfârșit	X / Y	Lungime segment (** (m)
1	513.118,404 650.895,961	2	513.118,227 650.895,684	0.329
2	513.118,227 650.895,684	3	513.124,041 650.895,053	5.848
3	513.124,041 650.895,053	4	513.148,406 650.892,407	24.508
4	513.148,406 650.892,407	5	513.148,447 650.892,403	0.041
5	513.148,447 650.892,403	6	513.149,017 650.912,463	20.068

Punct început	X / Y	Punct sfârșit	X / Y	Lungime segment (** (m)
6	513.149,017 650.912,463	7	513.131,762 650.914,337	17.356
7	513.131,762 650.914,337	8	513.131,141 650.913,334	1.18
8	513.131,141 650.913,334	9	513.129,887 650.911,309	2.382
9	513.129,887 650.911,309	10	513.127,165 650.906,911	5.172
10	513.127,165 650.906,911	11	513.124,242 650.903,267	4.671
11	513.124,242 650.903,267	12	513.119,983 650.898,427	6.447
12	513.119,983 650.898,427	1	513.118,404 650.895,961	2.928

** Lungimile segmentelor sunt determinate în planul de proiecție Stereo 70 și sunt rotunjite la 1 milimetru.

*** Distanța dintre puncte este formată din segmente cumulate ce sunt mai mici decât valoarea 1 milimetru.

**DATE DESPRE IMOBILUL NR. 3587**

Oficiul de Cadastru și Publicitate Imobiliară SUCEAVA
Biroul de Cadastru și Publicitate Imobiliară Vatra Dornei

A. Partea I. Descrierea imobilului

TEREN Extravilan

Nr. cadastral vechi:239

Adresa: Jud. Suceava

Nr. Crt	Nr cadastral Nr. topografic	Suprafața* (mp)	Observații / Referințe
A1	34039	490	Sector cadastral:3 Teren neimprejmuit;

B. Partea II. Proprietari și acte

Inscrieri privitoare la dreptul de proprietate și alte drepturi reale		Referințe
6632 / 02/11/2007		
Act Notarial nr. 1905, din 23/08/2007 emis de BNP Rotaru Nicolai;		
B1	Intabulare, drept de PROPRIETATE, dobandit prin Conventie, cota actuala 1/1, cota initiala 1/1 1) SC LUCALCIABA S.R.L., CIF:21248220	A1
<i>OBSERVATII: pozitie transcrisa din CF 1271 Poiana Stampei, inregistrata prin incheierea nr.4776/27.08.2007</i>		

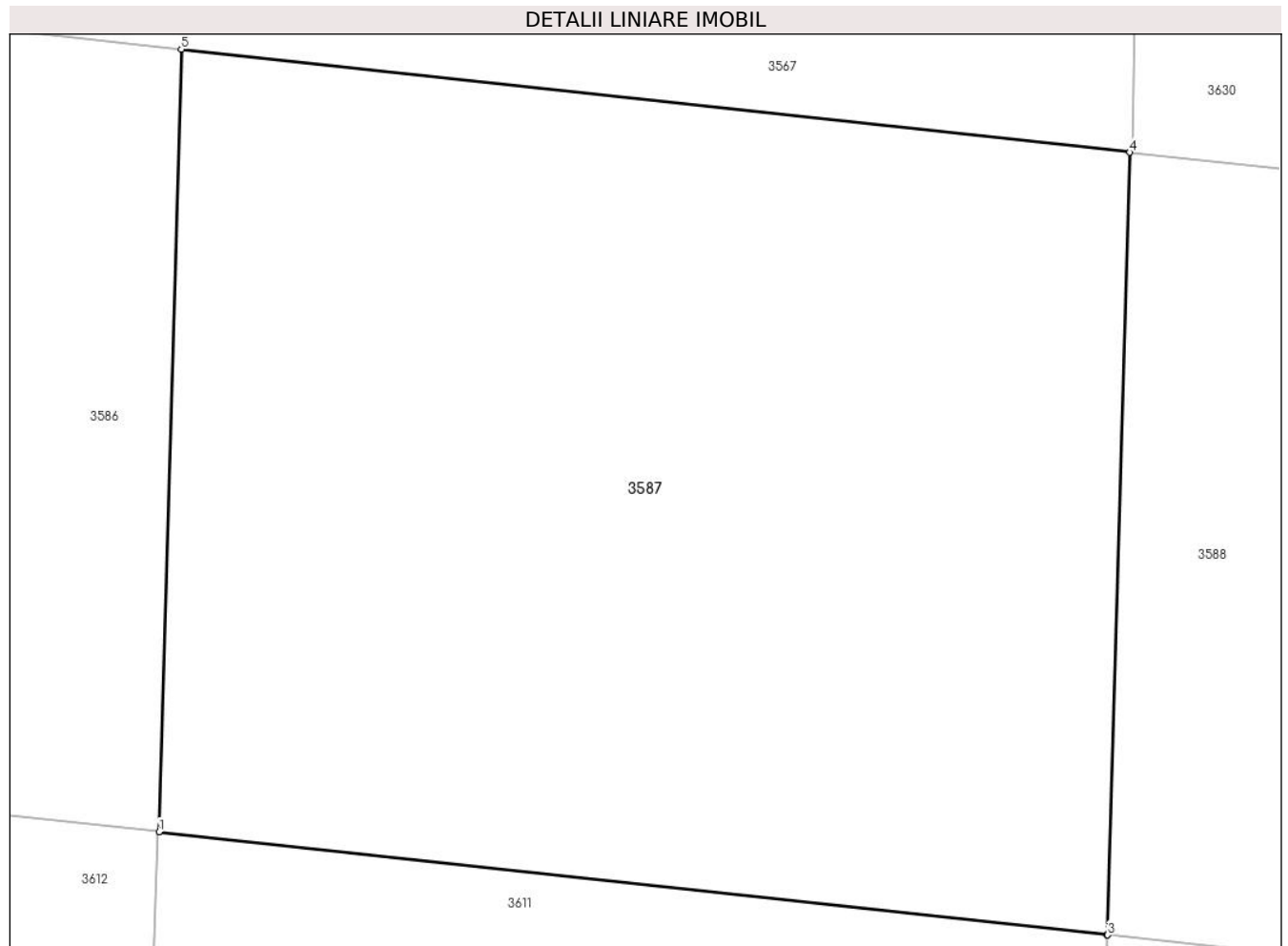
C. Partea III. SARCINI .

Inscrieri privind dezmembramintele dreptului de proprietate, drepturi reale de garanție și sarcini	Referințe
NU SUNT	

Teren

Nr cadastral	Suprafața (mp)*	Observații / Referințe
34039	490	

* Suprafața este determinată în planul de proiecție Stereo 70.



Date referitoare la teren

Crt	Categorie folosință	Intravilan	Suprafața (mp)	Tarla	Parcelă	Nr. topo	Observații / Referințe
1	curți constructii	NU	490	-	-	-	

Lungime Segmente

1) Valorile lungimilor segmentelor sunt obținute din proiecție în plan.

Punct început	X / Y	Punct sfârșit	X / Y	Lungime segment (** (m)
1	513.148,447 650.892,403	2	513.172,776 650.889,761	24.472
2	513.172,776 650.889,761	3	513.172,799 650.889,759	0.023
3	513.172,799 650.889,759	4	513.173,368 650.909,819	20.068
4	513.173,368 650.909,819	5	513.149,017 650.912,463	24.494
5	513.149,017 650.912,463	1	513.148,447 650.892,403	20.068

**** Lungimile segmentelor sunt determinate în planul de proiecție Stereo 70 și sunt rotunjite la 1 milimetru.**

***** Distanța dintre puncte este formată din segmente cumulate ce sunt mai mici decât valoarea 1 milimetru.**

**DATE DESPRE IMOBILUL NR. 3588**

Oficiul de Cadastru și Publicitate Imobiliară SUCEAVA
 Biroul de Cadastru și Publicitate Imobiliară Vatra Dornei

A. Partea I. Descrierea imobilului

TEREN Extravilan

Nr. cadastral vechi:241

Adresa: Jud. Suceava

Nr. Crt	Nr cadastral Nr. topografic	Suprafața* (mp)	Observații / Referințe
A1	34041	490	Sector cadastral:3 Teren neimprejmuit;

B. Partea II. Proprietari și acte

Inscrieri privitoare la dreptul de proprietate și alte drepturi reale	Referințe
6632 / 02/11/2007	
Act Notarial nr. 1905, din 23/08/2007 emis de BNP Rotaru Nicolai;	
B1	A1
Intabulare, drept de PROPRIETATE, dobandit prin Conventie, cota actuala 1/1, cota initiala 1/1	
1) SC LUCALCIABA S.R.L., CIF:21248220	
OBSERVATII: poziție transcrisă din CF 1271 Poiana Stampei, înscrisă prin încheierea nr.4776/27.08.2007	

C. Partea III. SARCINI .

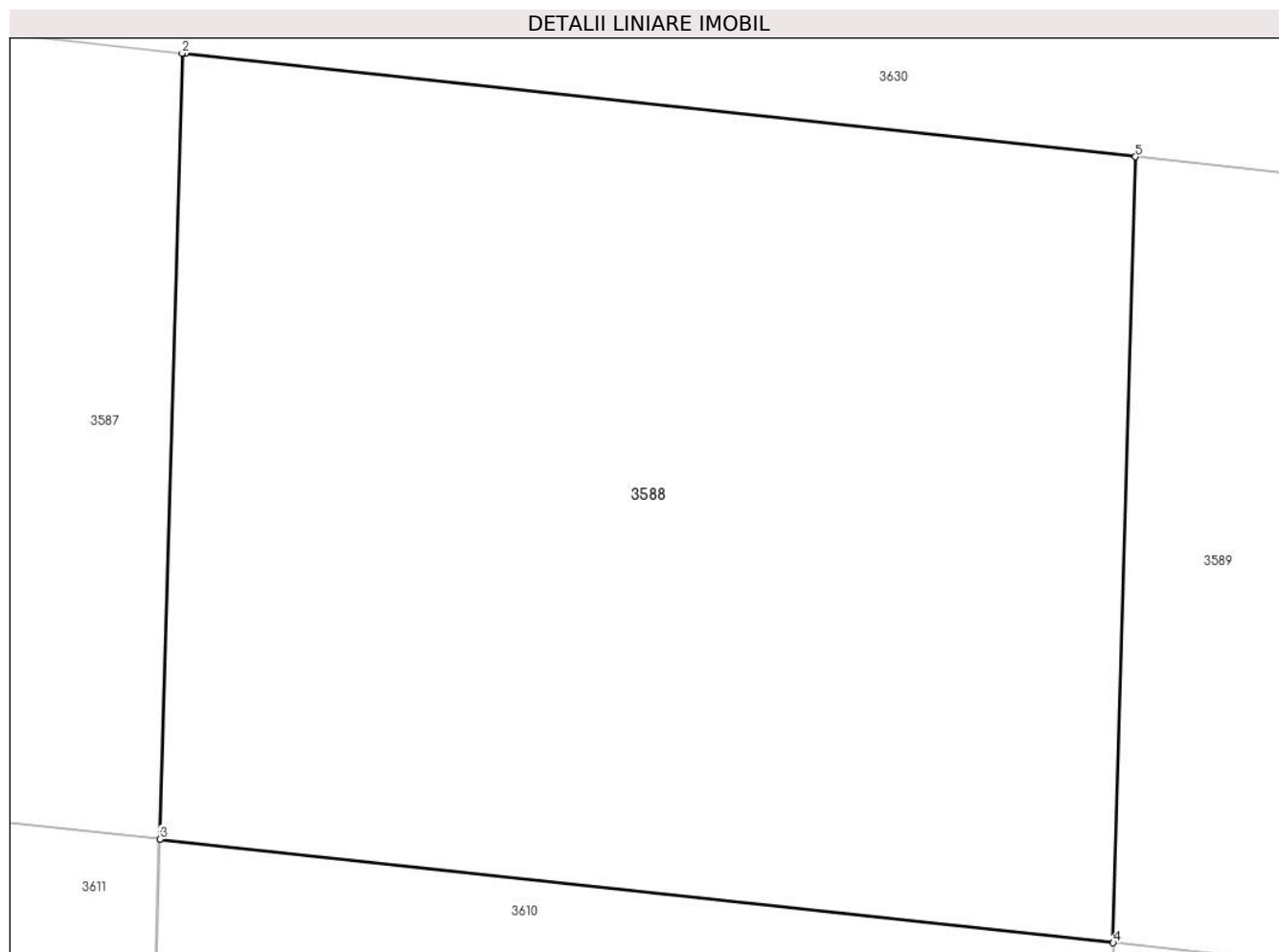
Inscrieri privind dezmembramintele dreptului de proprietate, drepturi reale de garanție și sarcini	Referințe
NU SUNT	

Anexa Nr. 1 La Partea I

Teren

Nr cadastral	Suprafața (mp)*	Observații / Referințe
34041	490	

* Suprafața este determinată în planul de proiecție Stereo 70.



Date referitoare la teren

Crt	Categorie folosință	Intravilan	Suprafața (mp)	Tarla	Parcelă	Nr. topo	Observații / Referințe
1	curți constructii	NU	490	-	-	-	

Lungime Segmente

1) Valorile lungimilor segmentelor sunt obținute din proiecție în plan.

Punct început	X / Y	Punct sfârșit	X / Y	Lungime segment (** (m)
1	513.173,446 650.909,81	2	513.173,368 650.909,819	0.079
2	513.173,368 650.909,819	3	513.172,799 650.889,759	20.068
3	513.172,799 650.889,759	4	513.197,15 650.887,115	24.494
4	513.197,15 650.887,115	5	513.197,72 650.907,175	20.068
5	513.197,72 650.907,175	1	513.173,446 650.909,81	24.417

**** Lungimile segmentelor sunt determinate în planul de proiecție Stereo 70 și sunt rotunjite la 1 milimetru.**

***** Distanța dintre puncte este formată din segmente cumulate ce sunt mai mici decât valoarea 1 milimetru.**

**DATE DESPRE IMOBILUL NR. 3589**

Oficiul de Cadastru și Publicitate Imobiliară SUCEAVA
 Biroul de Cadastru și Publicitate Imobiliară Vatra Dornei

A. Partea I. Descrierea imobilului

TEREN Extravilan

Nr. cadastral vechi:246

Adresa: Jud. Suceava

Nr. Crt	Nr cadastral Nr. topografic	Suprafața* (mp)	Observații / Referințe
A1	32703	488	Sector cadastral:3 Teren neimprejmuit;

B. Partea II. Proprietari și acte

Inscrieri privitoare la dreptul de proprietate și alte drepturi reale	Referințe
6632 / 02/11/2007	
Act Notarial nr. 1905, din 23/08/2007 emis de BNP Nicolai Rotaru;	
B1	A1
Intabulare, drept de PROPRIETATE, dobandit prin Conventie, cota actuala 1/1, cota initiala 1/1	
1) SC LUCALCIABA SRL, CIF:21248220	
<i>OBSERVATII: pozitie transcrisă din CF 1271, înscrisă prin încheierea nr.4776/27.08.2007</i>	

C. Partea III. SARCINI .

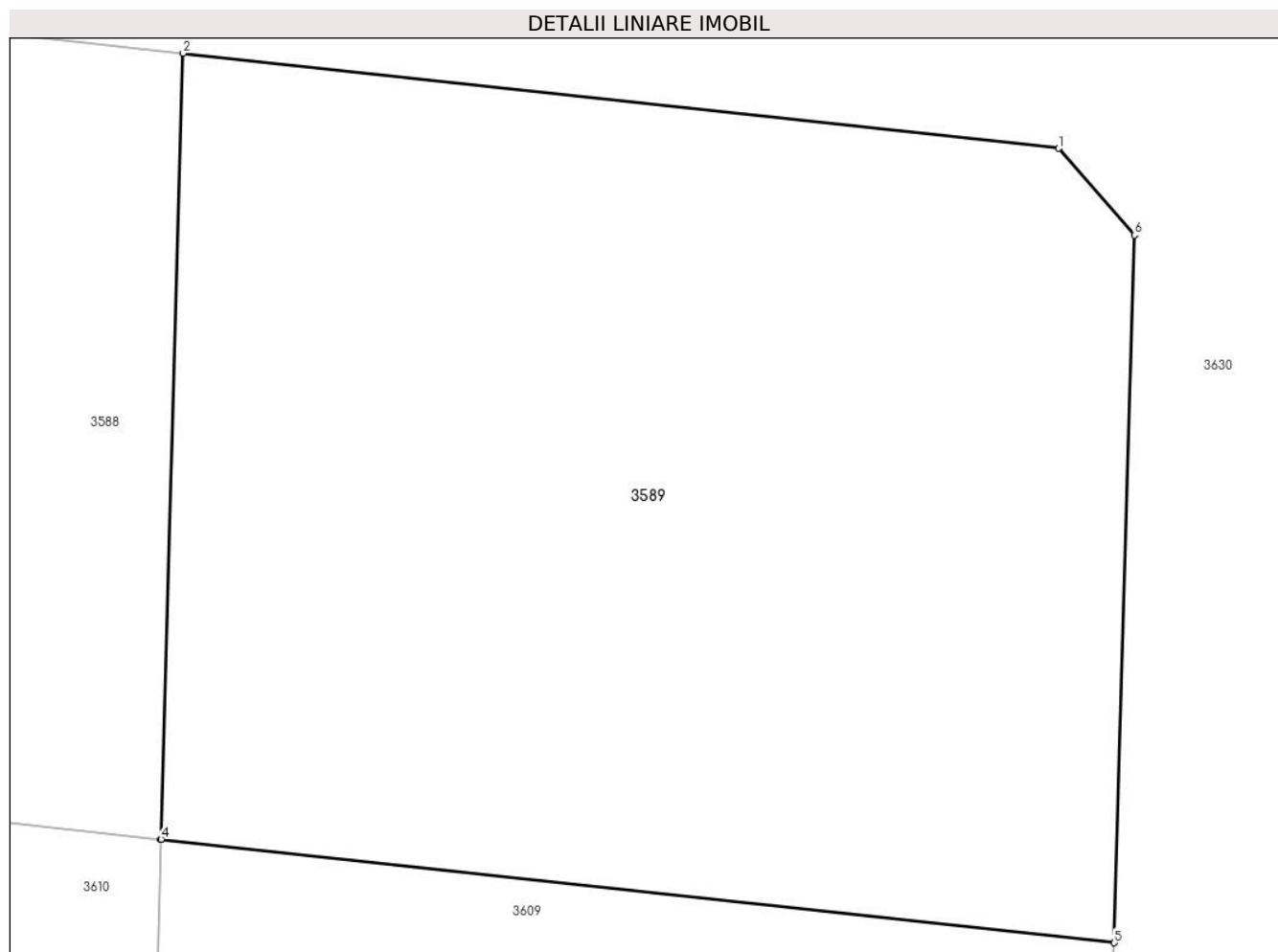
Inscrieri privind dezmembramintele dreptului de proprietate, drepturi reale de garanție și sarcini	Referințe
NU SUNT	

Anexa Nr. 1 La Partea I

Teren

Nr cadastral	Suprafața (mp)*	Observații / Referințe
32703	488	

* Suprafața este determinată în planul de proiecție Stereo 70.



Date referitoare la teren

Crt	Categorie folosință	Intravilan	Suprafața (mp)	Tarla	Parcelă	Nr. topo	Observații / Referințe
1	curți constructii	NU	488	-	-	-	

Lungime Segmente

1) Valorile lungimilor segmentelor sunt obținute din proiecție în plan.

Punct început	X / Y	Punct sfârșit	X / Y	Lungime segment (** (m)
1	513.220,083 650.904,747	2	513.197,72 650.907,175	22.494
2	513.197,72 650.907,175	3	513.197,15 650.887,115	20.068
3	513.197,15 650.887,115	4	513.197,153 650.887,115	0.003
4	513.197,153 650.887,115	5	513.221,501 650.884,471	24.491
5	513.221,501 650.884,471	6	513.222,014 650.902,532	18.068

Punct început	X / Y	Punct sfârşit	X / Y	Lungime segment (** (m)
6	513.222,014 650.902,532	1	513.220,083 650.904,747	2.939

** Lungimile segmentelor sunt determinate în planul de proiecţie Stereo 70 şi sunt rotunjite la 1 milimetru.

*** Distanţa dintre puncte este formată din segmente cumulate ce sunt mai mici decât valoarea 1 milimetru.

**DATE DESPRE IMOBILUL NR. 3590**

Oficiul de Cadastru și Publicitate Imobiliară SUCEAVA
 Biroul de Cadastru și Publicitate Imobiliară Vatra Dornei

A. Partea I. Descrierea imobilului

TEREN Extravilan

Nr. cadastral vechi:249

Adresa: Jud. Suceava

Nr. Crt	Nr cadastral Nr. topografic	Suprafața* (mp)	Observații / Referințe
A1	34047	509	Sector cadastral:3 Teren neimprejmuit;

B. Partea II. Proprietari și acte

Inscrieri privitoare la dreptul de proprietate și alte drepturi reale		Referințe
6632 / 02/11/2007		
Act Notarial nr. 1905, din 23/08/2007 emis de BNP Rotaru Nicolai;		
B1	Intabulare, drept de PROPRIETATE, dobandit prin Conventie, cota actuala 1/1, cota initiala 1/1 1) SC LUCALCIABA S.R.L., CIF:21248220	A1
<i>OBSERVATII: pozitie transcrisa din CF 1271 Poiana Stampei, inregistrata prin incheierea nr.4776/27.08.2007</i>		

C. Partea III. SARCINI .

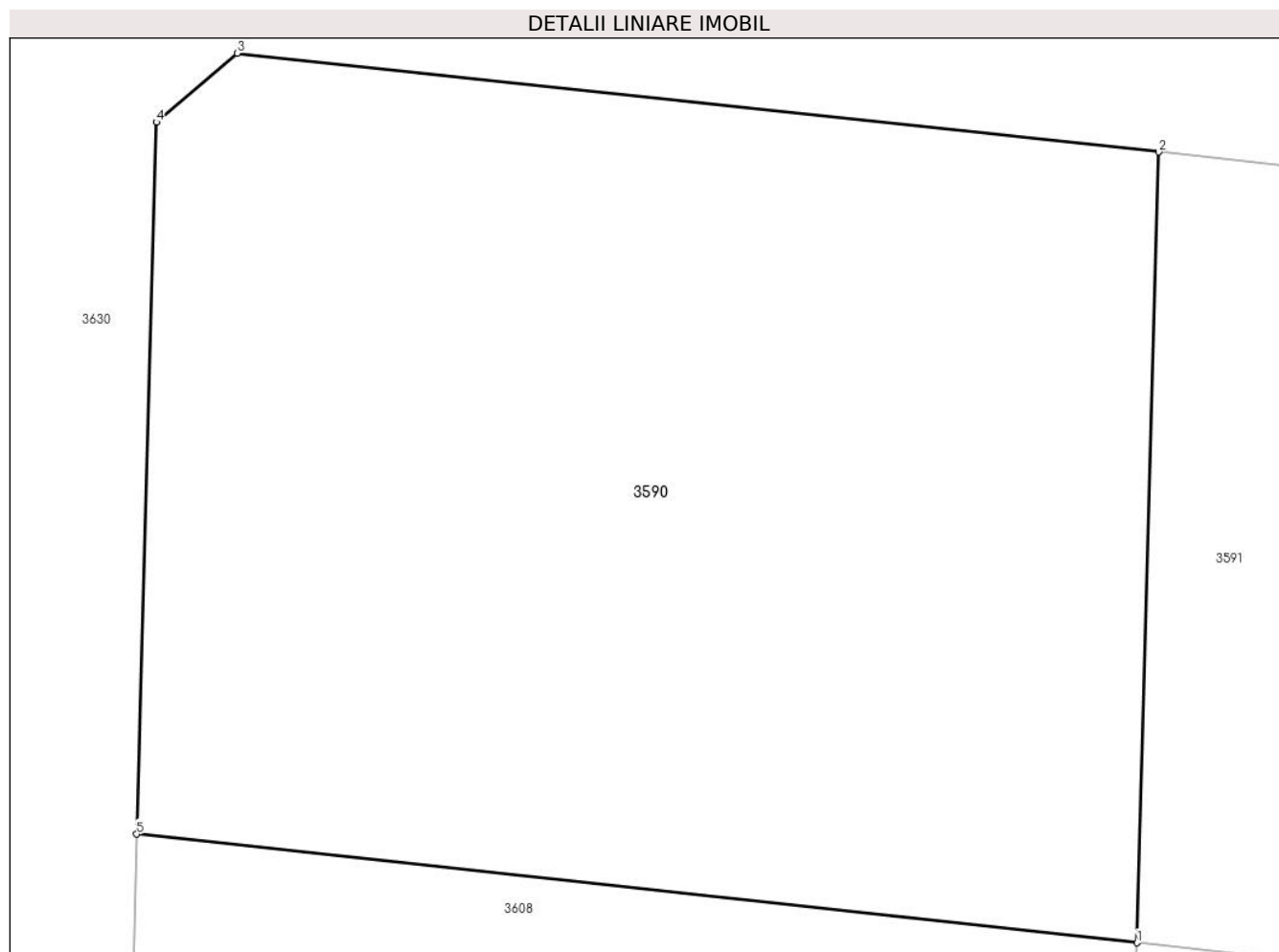
Inscrieri privind dezmembramintele dreptului de proprietate, drepturi reale de garanție și sarcini	Referințe
NU SUNT	

Anexa Nr. 1 La Partea I

Teren

Nr cadastral	Suprafața (mp)*	Observații / Referințe
34047	509	

* Suprafața este determinată în planul de proiecție Stereo 70.



Date referitoare la teren

Crt	Categorie folosință	Intravilan	Suprafața (mp)	Tarla	Parcelă	Nr. topo	Observații / Referințe
1	curți constructii	NU	509	-	-	-	

Lungime Segmente

1) Valorile lungimilor segmentelor sunt obținute din proiecție în plan.

Punct început	X / Y	Punct sfârșit	X / Y	Lungime segment (** (m)
1	513.253,84 650.880,953	2	513.254,392 650.901,023	20.078
2	513.254,392 650.901,023	3	513.230,987 650.903,531	23.539
3	513.230,987 650.903,531	4	513.228,938 650.901,78	2.695
4	513.228,938 650.901,78	5	513.228,44 650.883,709	18.078
5	513.228,44 650.883,709	1	513.253,84 650.880,953	25.549

**** Lungimile segmentelor sunt determinate în planul de proiecție Stereo 70 și sunt rotunjite la 1 milimetru.**

***** Distanța dintre puncte este formată din segmente cumulate ce sunt mai mici decât valoarea 1 milimetru.**

**DATE DESPRE IMOBILUL NR. 3591**

Oficiul de Cadastru și Publicitate Imobiliară SUCEAVA
Biroul de Cadastru și Publicitate Imobiliară Vatra Dornei

A. Partea I. Descrierea imobilului

TEREN Extravilan

Nr. cadastral vechi:253

Adresa: Jud. Suceava

Nr. Crt	Nr cadastral Nr. topografic	Suprafața* (mp)	Observații / Referințe
A1	34051	500	Sector cadastral:3 Teren neimprejmuit;

B. Partea II. Proprietari și acte

Inscrieri privitoare la dreptul de proprietate și alte drepturi reale		Referințe
6632 / 02/11/2007		
Act Notarial nr. 1905, din 23/08/2007 emis de BNP Rotaru Nicolai;		
B1	Intabulare, drept de PROPRIETATE, dobandit prin Conventie, cota actuala 1/1, cota initiala 1/1 1) SC LUCALCIABA S.R.L., CIF:21248220	A1
<i>OBSERVATII: pozitie transcrisa din CF 1271 Poiana Stampei, inscrisa prin incheierea nr.4776/27.08.2007</i>		

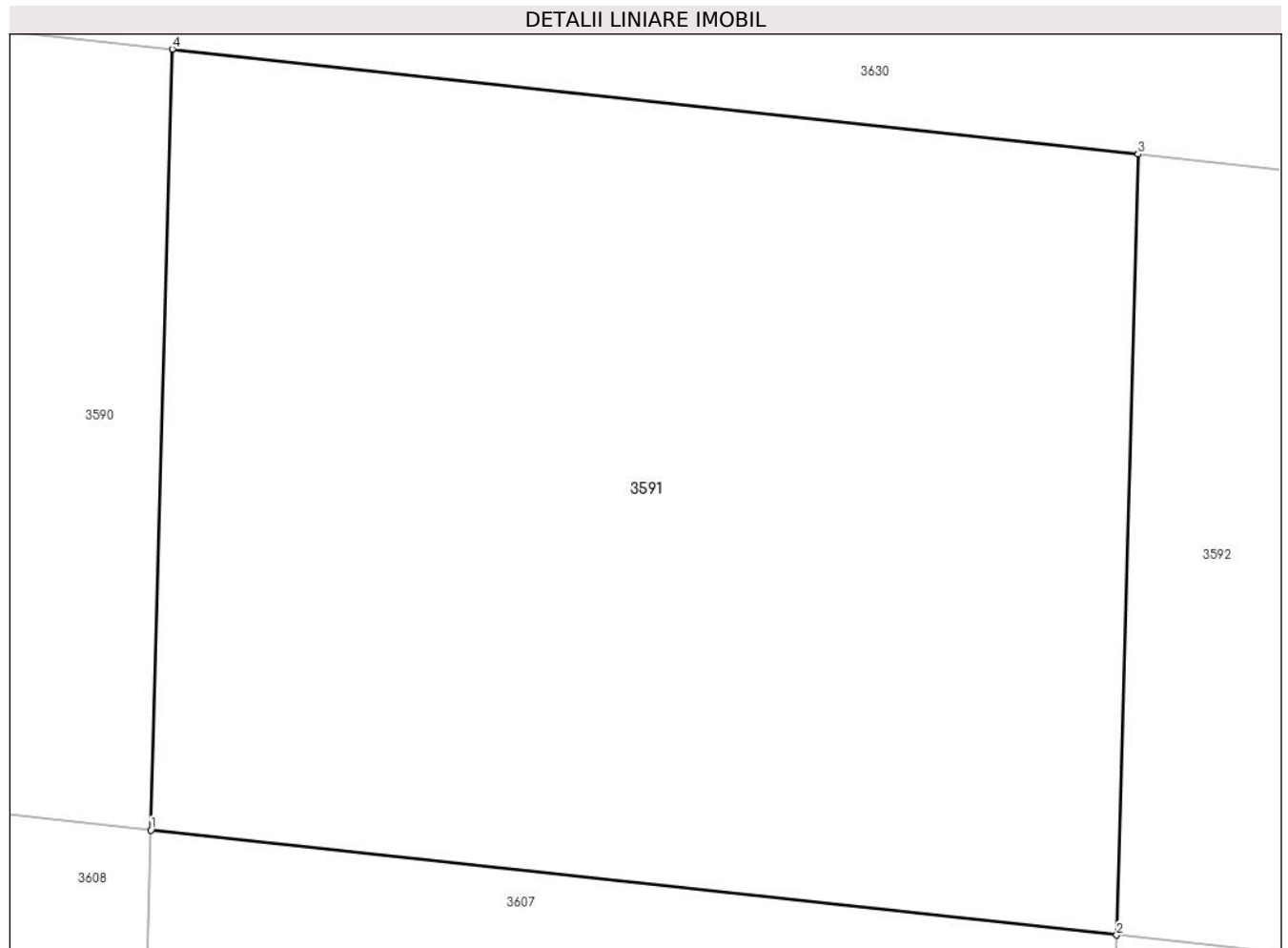
C. Partea III. SARCINI .

Inscrieri privind dezmembramintele dreptului de proprietate, drepturi reale de garanție și sarcini	Referințe
NU SUNT	

Teren

Nr cadastral	Suprafața (mp)*	Observații / Referințe
34051	500	

* Suprafața este determinată în planul de proiecție Stereo 70.



Date referitoare la teren

Crt	Categorie folosință	Intravilan	Suprafața (mp)	Tarla	Parcelă	Nr. topo	Observații / Referințe
1	curți constructii	NU	500	-	-	-	

Lungime Segmente

1) Valorile lungimilor segmentelor sunt obținute din proiecție în plan.

Punct început	X / Y	Punct sfârșit	X / Y	Lungime segment (** (m)
1	513.253,84 650.880,953	2	513.278,701 650.878,255	25.007
2	513.278,701 650.878,255	3	513.279,254 650.898,325	20.078
3	513.279,254 650.898,325	4	513.254,392 650.901,023	25.008
4	513.254,392 650.901,023	1	513.253,84 650.880,953	20.078

**** Lungimile segmentelor sunt determinate în planul de proiecție Stereo 70 și sunt rotunjite la 1 milimetru.**

***** Distanța dintre puncte este formată din segmente cumulate ce sunt mai mici decât valoarea 1 milimetru.**



DATE DESPRE IMOBILUL NR. 3592

Oficiul de Cadastru și Publicitate Imobiliară SUCEAVA
Biroul de Cadastru și Publicitate Imobiliară Vatra Dornei

A. Partea I. Descrierea imobilului

TEREN Extravilan

Nr. cadastral vechi:258

Adresa: Jud. Suceava

Nr. Crt	Nr cadastral Nr. topografic	Suprafața* (mp)	Observații / Referințe
A1	34056	500	Sector cadastral:3 Teren neimprejmuit;

B. Partea II. Proprietari și acte

Inscrieri privitoare la dreptul de proprietate și alte drepturi reale	Referințe
6632 / 02/11/2007	
Act Notarial nr. 1905, din 23/08/2007 emis de BNP Rotaru Nicolai;	
B1	A1
Intabulare, drept de PROPRIETATE, dobandit prin Conventie, cota actuala 1/1, cota initiala 1/1	
1) SC LUCALCIABA S.R.L., CIF:21248220	
OBSERVATII: pozitie transcrisa din CF 1271 Poiana Stampei, inregistrata prin incheierea nr.4776/27.08.2007	

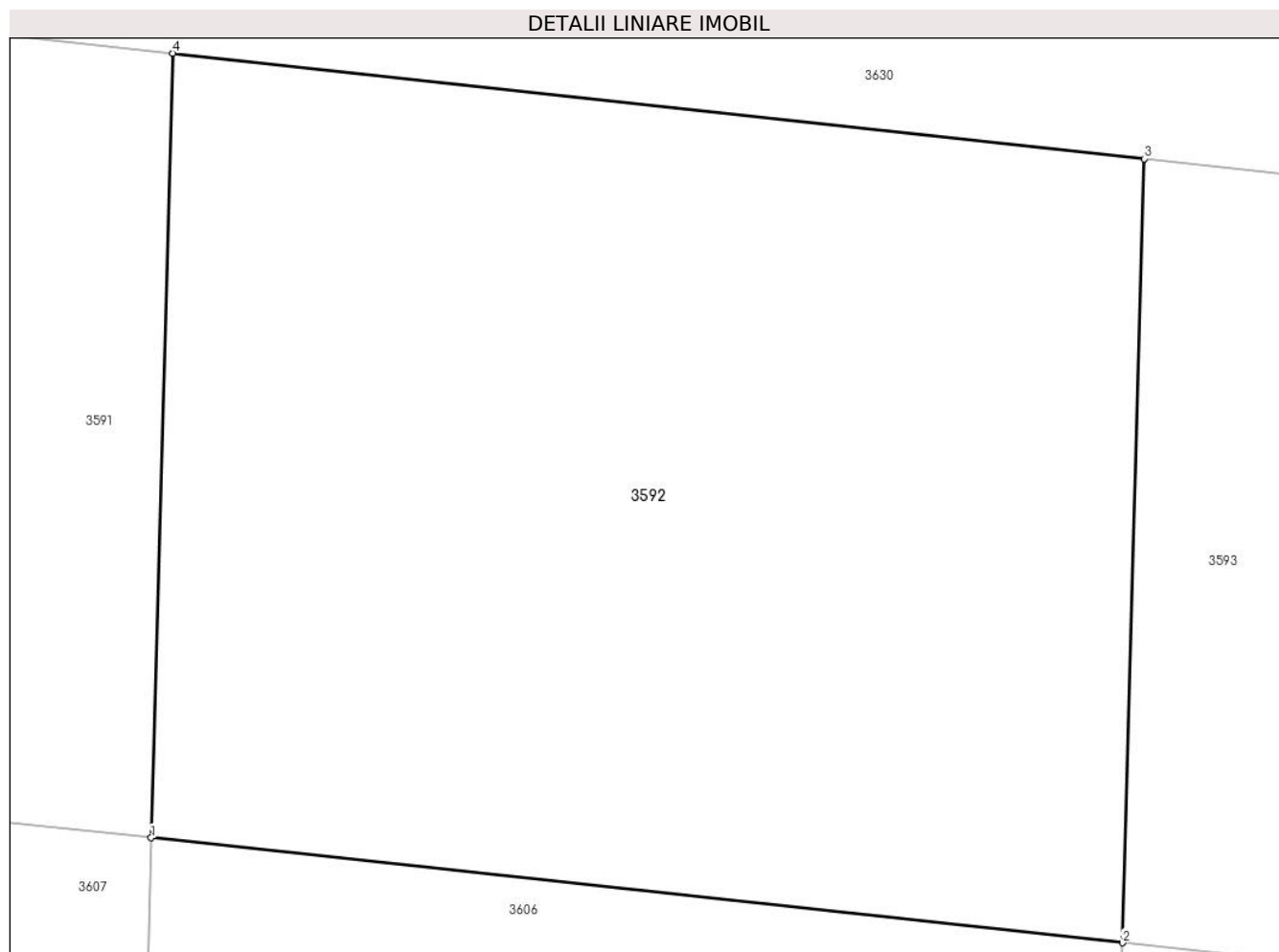
C. Partea III. SARCINI .

Inscrieri privind dezmembramintele dreptului de proprietate, drepturi reale de garanție și sarcini	Referințe
NU SUNT	

Teren

Nr cadastral	Suprafața (mp)*	Observații / Referințe
34056	500	

* Suprafața este determinată în planul de proiecție Stereo 70.



Date referitoare la teren

Crt	Categorie folosință	Intravilan	Suprafața (mp)	Tarla	Parcelă	Nr. topo	Observații / Referințe
1	curți constructii	NU	500	-	-	-	

Lungime Segmente

1) Valorile lungimilor segmentelor sunt obținute din proiecție în plan.

Punct început	X / Y	Punct sfârșit	X / Y	Lungime segment (** (m)
1	513.278,701 650.878,255	2	513.303,561 650.875,572	25.004
2	513.303,561 650.875,572	3	513.304,114 650.895,627	20.063
3	513.304,114 650.895,627	4	513.279,254 650.898,325	25.006
4	513.279,254 650.898,325	1	513.278,701 650.878,255	20.078

**** Lungimile segmentelor sunt determinate în planul de proiecție Stereo 70 și sunt rotunjite la 1 milimetru.**

***** Distanța dintre puncte este formată din segmente cumulate ce sunt mai mici decât valoarea 1 milimetru.**

**DATE DESPRE IMOBILUL NR. 3593**

Oficiul de Cadastru și Publicitate Imobiliară SUCEAVA
Biroul de Cadastru și Publicitate Imobiliară Vatra Dornei

A. Partea I. Descrierea imobilului

TEREN Extravilan

Nr. cadastral vechi:263

Adresa: Jud. Suceava

Nr. Crt	Nr cadastral Nr. topografic	Suprafața* (mp)	Observații / Referințe
A1	32522	500	Sector cadastral:3 Teren neimprejmuit;

B. Partea II. Proprietari și acte

Inscrieri privitoare la dreptul de proprietate și alte drepturi reale		Referințe
4776 / 27/08/2007		
Act Notarial nr. 1905, din 23/08/2007 emis de -;		
B1	Intabulare, drept de PROPRIETATE, dobandit prin Conventie, cota actuala 1/1, cota initiala 1/1 1) SC LUCALCIABA SRL, CIF:21248220	A1

C. Partea III. SARCINI .

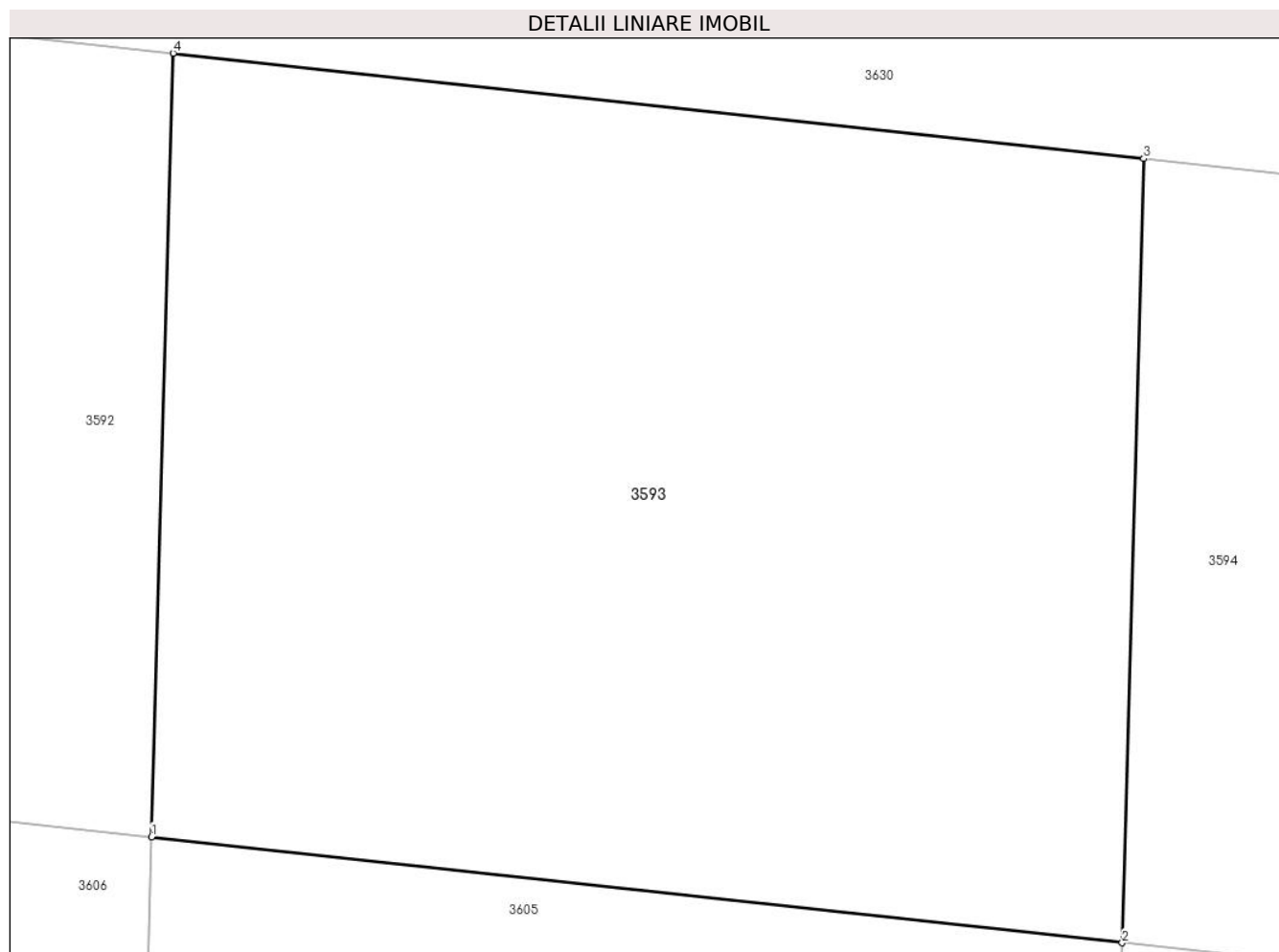
Inscrieri privind dezmembramintele dreptului de proprietate, drepturi reale de garanție și sarcini	Referințe
NU SUNT	

Anexa Nr. 1 La Partea I

Teren

Nr cadastral	Suprafața (mp)*	Observații / Referințe
32522	500	

* Suprafața este determinată în planul de proiecție Stereo 70.



Date referitoare la teren

Crt	Categorie folosință	Intravilan	Suprafața (mp)	Tarla	Parcelă	Nr. topo	Observații / Referințe
1	curți constructii	NU	500	-	-	-	

Lungime Segmente

1) Valorile lungimilor segmentelor sunt obținute din proiecție în plan.

Punct început	X / Y	Punct sfârșit	X / Y	Lungime segment (** (m)
1	513.303,561 650.875,572	2	513.328,421 650.872,859	25.008
2	513.328,421 650.872,859	3	513.328,974 650.892,929	20.078
3	513.328,974 650.892,929	4	513.304,114 650.895,627	25.006
4	513.304,114 650.895,627	1	513.303,561 650.875,572	20.063

**** Lungimile segmentelor sunt determinate în planul de proiecție Stereo 70 și sunt rotunjite la 1 milimetru.**

***** Distanța dintre puncte este formată din segmente cumulate ce sunt mai mici decât valoarea 1 milimetru.**

**DATE DESPRE IMOBILUL NR. 3594**

Oficiul de Cadastru și Publicitate Imobiliară SUCEAVA
Biroul de Cadastru și Publicitate Imobiliară Vatra Dornei

A. Partea I. Descrierea imobilului

TEREN Extravilan

Nr. cadastral vechi:268

Adresa: Jud. Suceava

Nr. Crt	Nr cadastral Nr. topografic	Suprafața* (mp)	Observații / Referințe
A1	32516	500	Sector cadastral:3 Teren neimprejmuit;

B. Partea II. Proprietari și acte

Inscrieri privitoare la dreptul de proprietate și alte drepturi reale		Referințe
4776 / 27/08/2007		
Act Notarial nr. 1905, din 23/08/2007 emis de -;		
B1	Intabulare, drept de PROPRIETATE, dobandit prin Conventie, cota actuala 1/1, cota initiala 1/1 1) SC LUCALCIABA SRL, CIF:21248220	A1

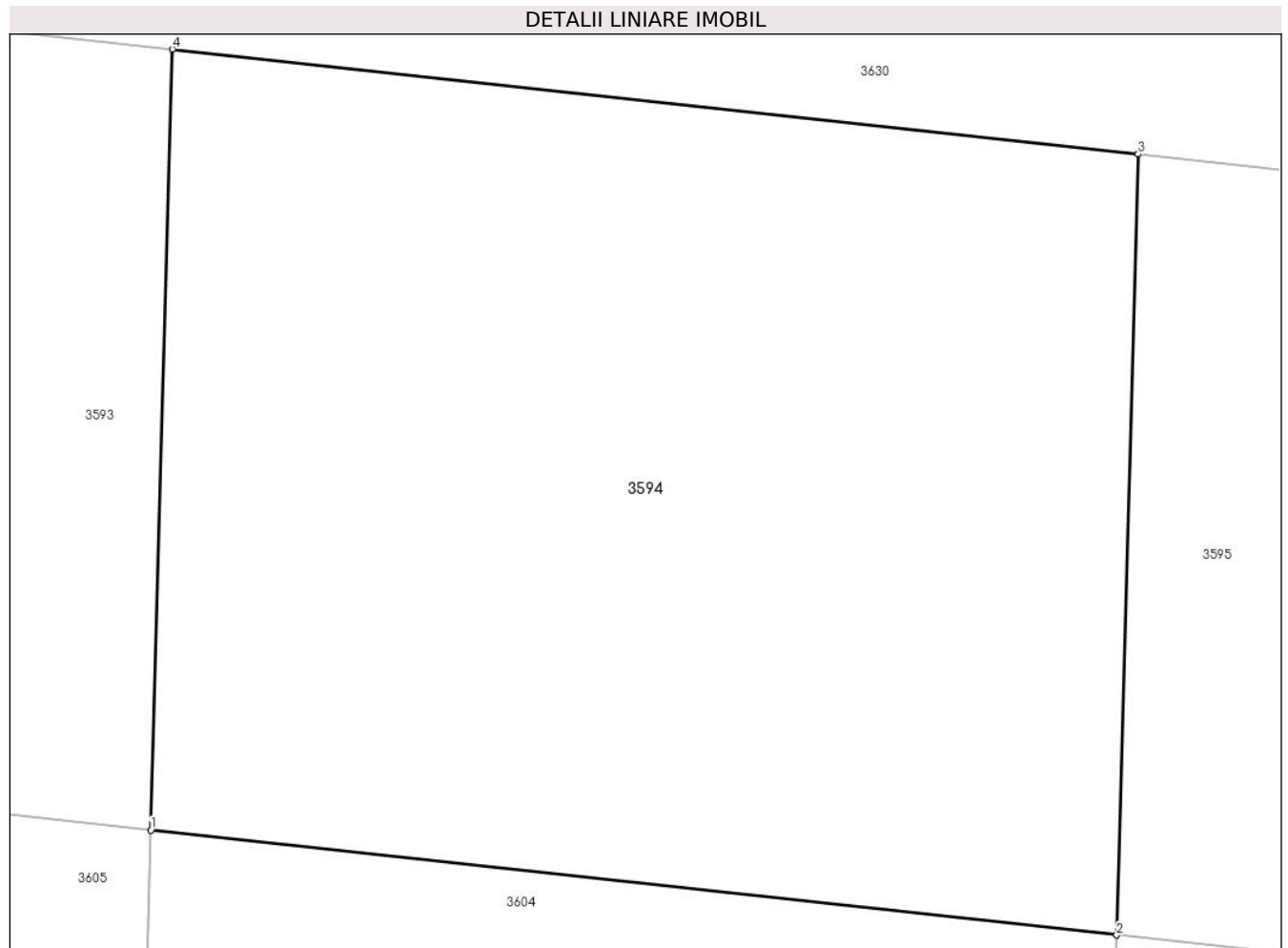
C. Partea III. SARCINI .

Inscrieri privind dezmembramintele dreptului de proprietate, drepturi reale de garanție și sarcini	Referințe
NU SUNT	

Teren

Nr cadastral	Suprafața (mp)*	Observații / Referințe
32516	500	

* Suprafața este determinată în planul de proiecție Stereo 70.



Date referitoare la teren

Crt	Categorie folosință	Intravilan	Suprafața (mp)	Tarla	Parcelă	Nr. topo	Observații / Referințe
1	curți constructii	NU	500	-	-	-	

Lungime Segmente

1) Valorile lungimilor segmentelor sunt obținute din proiecție în plan.

Punct început	X / Y	Punct sfârșit	X / Y	Lungime segment (** (m)
1	513.328,421 650.872,859	2	513.353,281 650.870,161	25.006
2	513.353,281 650.870,161	3	513.353,834 650.890,231	20.078
3	513.353,834 650.890,231	4	513.328,974 650.892,929	25.006
4	513.328,974 650.892,929	1	513.328,421 650.872,859	20.078

**** Lungimile segmentelor sunt determinate în planul de proiecție Stereo 70 și sunt rotunjite la 1 milimetru.**

***** Distanța dintre puncte este formată din segmente cumulate ce sunt mai mici decât valoarea 1 milimetru.**

**DATE DESPRE IMOBILUL NR. 3595**

Oficiul de Cadastru și Publicitate Imobiliară SUCEAVA
Biroul de Cadastru și Publicitate Imobiliară Vatra Dornei

A. Partea I. Descrierea imobilului

TEREN Extravilan

Nr. cadastral vechi:273

Adresa: Jud. Suceava

Nr. Crt	Nr cadastral Nr. topografic	Suprafața* (mp)	Observații / Referințe
A1	32511	500	Sector cadastral:3 Teren neimprejmuit;

B. Partea II. Proprietari și acte

Inscrieri privitoare la dreptul de proprietate și alte drepturi reale		Referințe
4776 / 27/08/2007		
Act Notarial nr. 1905, din 23/08/2007 emis de -;		
B1	Intabulare, drept de PROPRIETATE, dobandit prin Conventie, cota actuala 1/1, cota initiala 1/1 1) SC LUCALCIABA SRL, CIF:21248220	A1

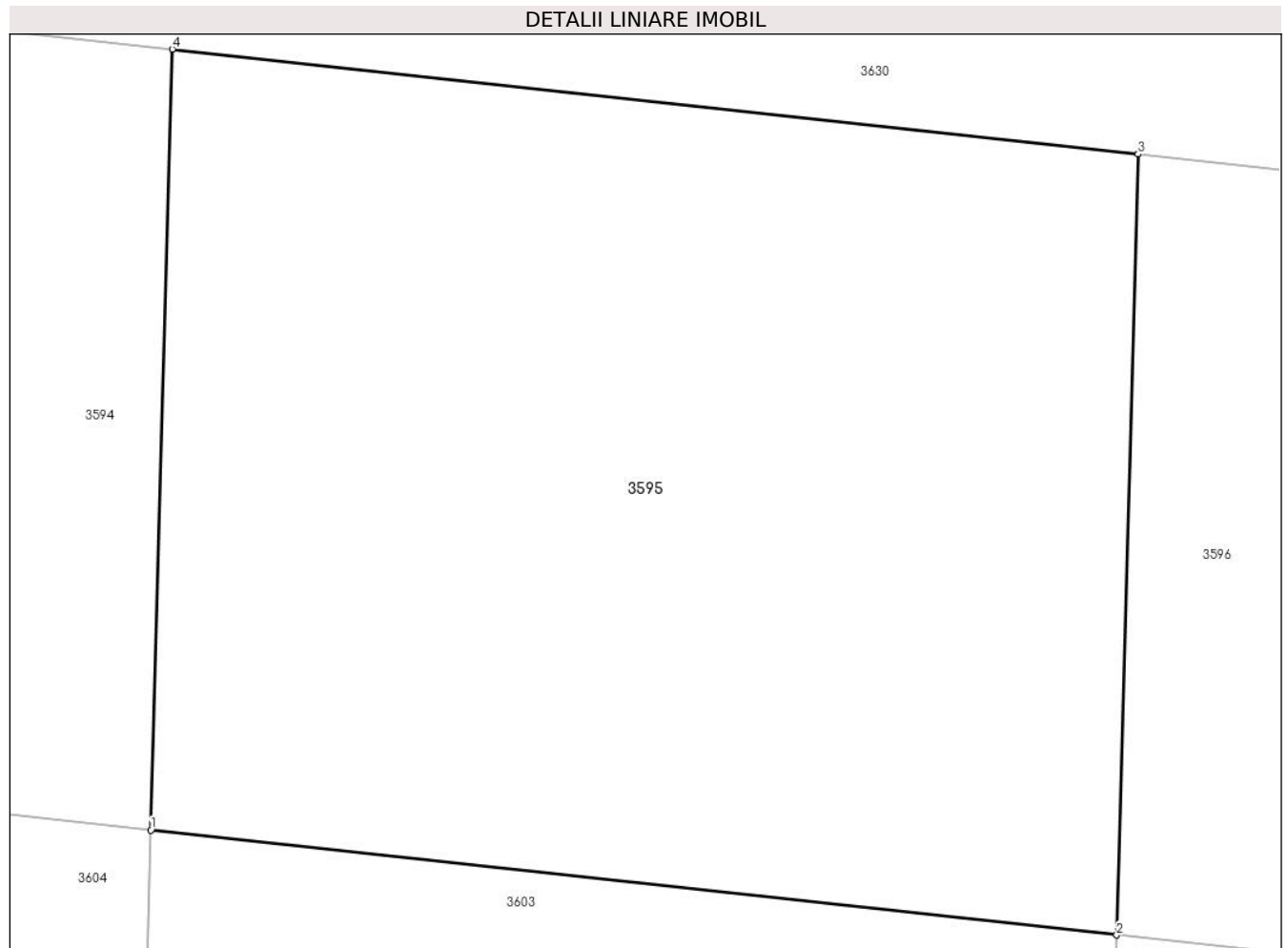
C. Partea III. SARCINI .

Inscrieri privind dezmembramintele dreptului de proprietate, drepturi reale de garanție și sarcini	Referințe
NU SUNT	

Teren

Nr cadastral	Suprafața (mp)*	Observații / Referințe
32511	500	

* Suprafața este determinată în planul de proiecție Stereo 70.



Date referitoare la teren

Crt	Categorie folosință	Intravilan	Suprafața (mp)	Tarla	Parcelă	Nr. topo	Observații / Referințe
1	curți constructii	NU	500	-	-	-	

Lungime Segmente

1) Valorile lungimilor segmentelor sunt obținute din proiecție în plan.

Punct început	X / Y	Punct sfârșit	X / Y	Lungime segment (** (m)
1	513.353,281 650.870,161	2	513.378,141 650.867,463	25.006
2	513.378,141 650.867,463	3	513.378,694 650.887,533	20.078
3	513.378,694 650.887,533	4	513.353,834 650.890,231	25.006
4	513.353,834 650.890,231	1	513.353,281 650.870,161	20.078

**** Lungimile segmentelor sunt determinate în planul de proiecție Stereo 70 și sunt rotunjite la 1 milimetru.**

***** Distanța dintre puncte este formată din segmente cumulate ce sunt mai mici decât valoarea 1 milimetru.**

**DATE DESPRE IMOBILUL NR. 3596**

Oficiul de Cadastru și Publicitate Imobiliară SUCEAVA
Biroul de Cadastru și Publicitate Imobiliară Vatra Dornei

A. Partea I. Descrierea imobilului

TEREN Extravilan

Nr. cadastral vechi:278

Adresa: Jud. Suceava

Nr. Crt	Nr cadastral Nr. topografic	Suprafața* (mp)	Observații / Referințe
A1	32506	500	Sector cadastral:3 Teren neimprejmuit;

B. Partea II. Proprietari și acte

Inscrieri privitoare la dreptul de proprietate și alte drepturi reale		Referințe
4776 / 27/08/2007		
Act Notarial nr. 1905, din 23/08/2007 emis de -;		
B1	Intabulare, drept de PROPRIETATE, dobandit prin Conventie, cota actuala 1/1, cota initiala 1/1 1) SC LUCALCIABA SRL, CIF:21248220	A1

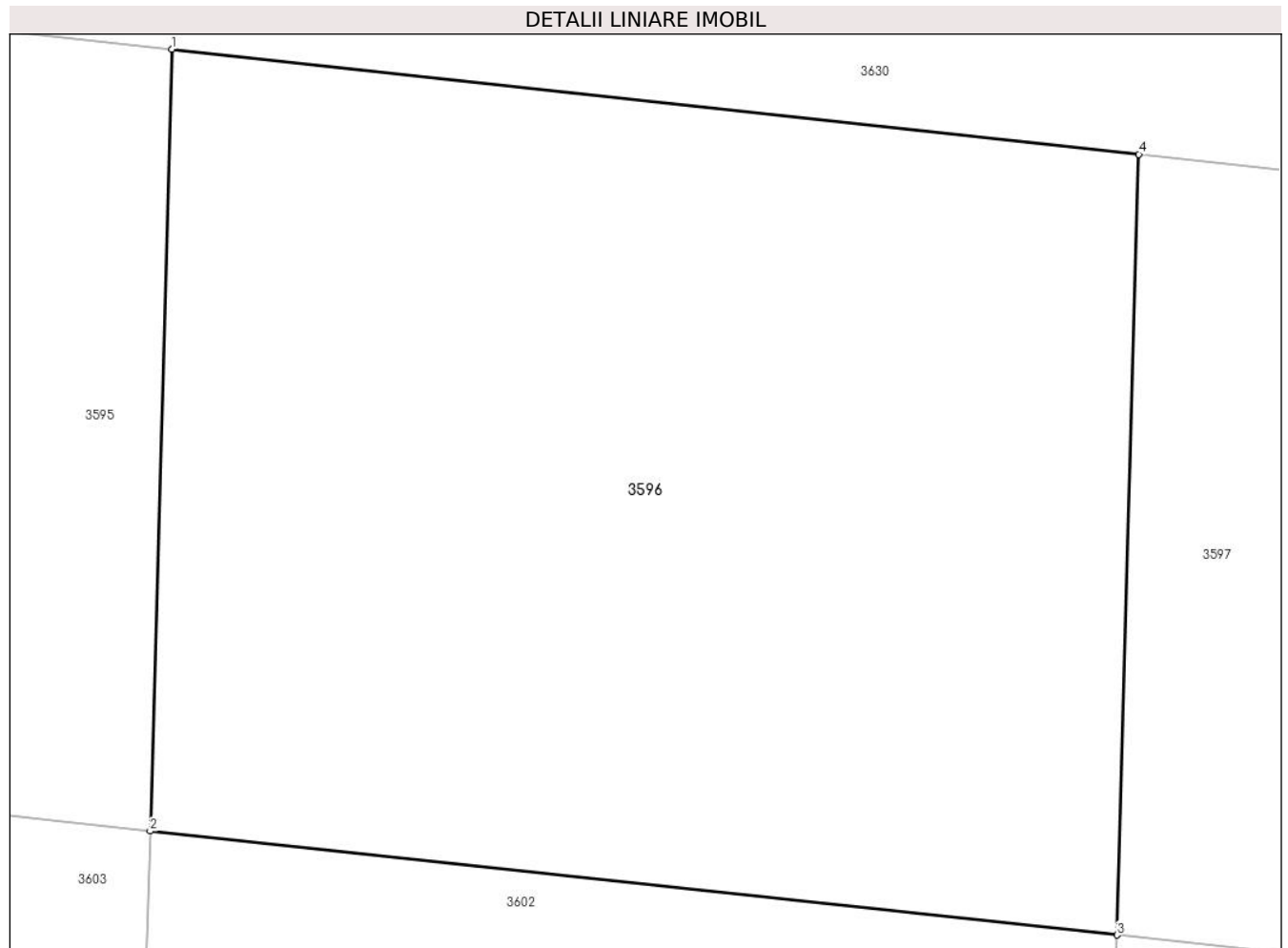
C. Partea III. SARCINI .

Inscrieri privind dezmembramintele dreptului de proprietate, drepturi reale de garanție și sarcini	Referințe
NU SUNT	

Teren

Nr cadastral	Suprafața (mp)*	Observații / Referințe
32506	500	

* Suprafața este determinată în planul de proiecție Stereo 70.



Date referitoare la teren

Crt	Categorie folosință	Intravilan	Suprafața (mp)	Tarla	Parcelă	Nr. topo	Observații / Referințe
1	curți constructii	NU	500	-	-	-	

Lungime Segmente

1) Valorile lungimilor segmentelor sunt obținute din proiecție în plan.

Punct început	X / Y	Punct sfârșit	X / Y	Lungime segment (** (m)
1	513.378,694 650.887,533	2	513.378,141 650.867,463	20.078
2	513.378,141 650.867,463	3	513.402,996 650.864,793	24.998
3	513.402,996 650.864,793	4	513.403,556 650.884,835	20.05
4	513.403,556 650.884,835	1	513.378,694 650.887,533	25.008

**** Lungimile segmentelor sunt determinate în planul de proiecție Stereo 70 și sunt rotunjite la 1 milimetru.**

***** Distanța dintre puncte este formată din segmente cumulate ce sunt mai mici decât valoarea 1 milimetru.**

**DATE DESPRE IMOBILUL NR. 3597**

Oficiul de Cadastru și Publicitate Imobiliară SUCEAVA
Biroul de Cadastru și Publicitate Imobiliară Vatra Dornei

A. Partea I. Descrierea imobilului

TEREN Extravilan

Nr. cadastral vechi:283

Adresa: Jud. Suceava

Nr. Crt	Nr cadastral Nr. topografic	Suprafața* (mp)	Observații / Referințe
A1	32501	500	Sector cadastral:3 Teren neimprejmuit;

B. Partea II. Proprietari și acte

Inscrieri privitoare la dreptul de proprietate și alte drepturi reale		Referințe
4776 / 27/08/2007		
Act Notarial nr. 1905, din 23/08/2007 emis de -;		
B1	Intabulare, drept de PROPRIETATE, dobandit prin Conventie, cota actuala 1/1, cota initiala 1/1 1) SC LUCALCIABA SRL, CIF:21248220	A1

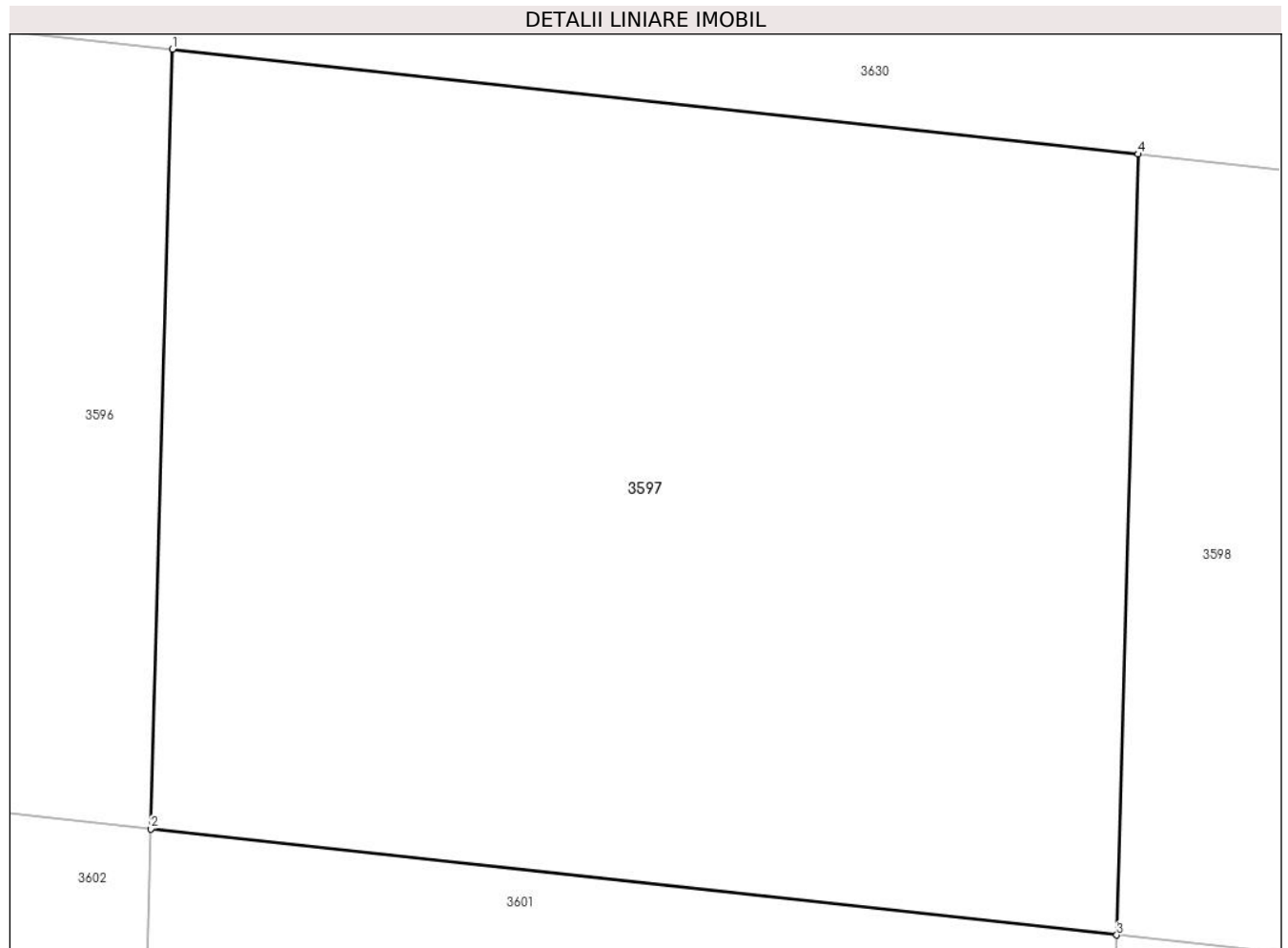
C. Partea III. SARCINI .

Inscrieri privind dezmembramintele dreptului de proprietate, drepturi reale de garanție și sarcini	Referințe
NU SUNT	

Teren

Nr cadastral	Suprafața (mp)*	Observații / Referințe
32501	500	

* Suprafața este determinată în planul de proiecție Stereo 70.



Date referitoare la teren

Crt	Categorie folosință	Intravilan	Suprafața (mp)	Tarla	Parcelă	Nr. topo	Observații / Referințe
1	curți constructii	NU	500	-	-	-	

Lungime Segmente

1) Valorile lungimilor segmentelor sunt obținute din proiecție în plan.

Punct început	X / Y	Punct sfârșit	X / Y	Lungime segment (** (m)
1	513.403,556 650.884,835	2	513.402,996 650.864,793	20.05
2	513.402,996 650.864,793	3	513.427,86 650.862,067	25.013
3	513.427,86 650.862,067	4	513.428,412 650.882,138	20.079
4	513.428,412 650.882,138	1	513.403,556 650.884,835	25.002

**** Lungimile segmentelor sunt determinate în planul de proiecție Stereo 70 și sunt rotunjite la 1 milimetru.**

***** Distanța dintre puncte este formată din segmente cumulate ce sunt mai mici decât valoarea 1 milimetru.**

**DATE DESPRE IMOBILUL NR. 3598**

Oficiul de Cadastru și Publicitate Imobiliară SUCEAVA
Biroul de Cadastru și Publicitate Imobiliară Vatra Dornei

A. Partea I. Descrierea imobilului

TEREN Extravilan

Nr. cadastral vechi:288

Adresa: Jud. Suceava

Nr. Crt	Nr cadastral Nr. topografic	Suprafața* (mp)	Observații / Referințe
A1	32496	612	Sector cadastral:3 Teren neimprejmuit;

B. Partea II. Proprietari și acte

Inscrieri privitoare la dreptul de proprietate și alte drepturi reale		Referințe
4776 / 27/08/2007		
Act Notarial nr. 1905, din 23/08/2007 emis de -;		
B1	Intabulare, drept de PROPRIETATE, dobandit prin Conventie, cota actuala 1/1, cota initiala 1/1 1) SC LUCALCIABA SRL, CIF:21248220	A1

C. Partea III. SARCINI .

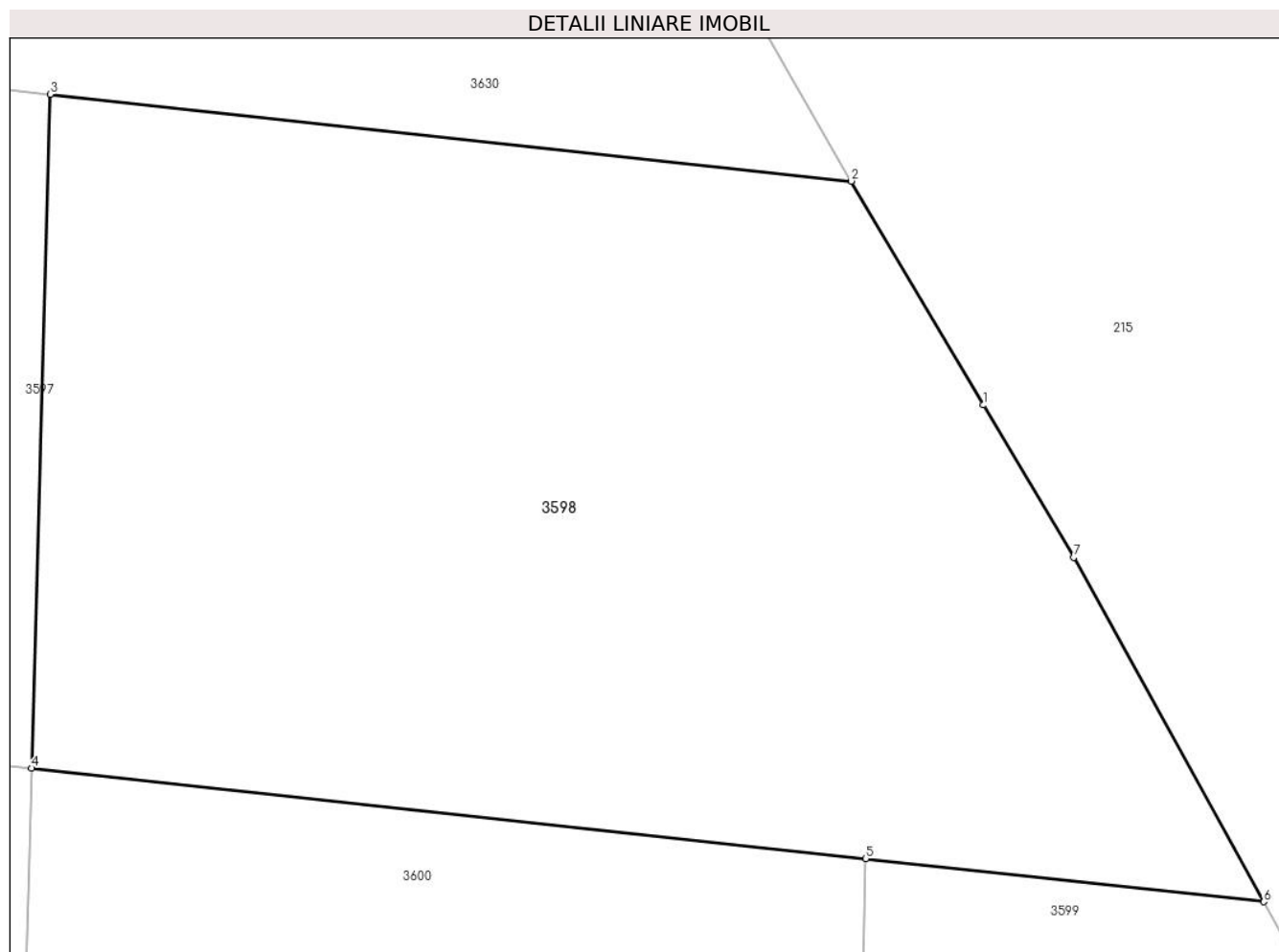
Inscrieri privind dezmembramintele dreptului de proprietate, drepturi reale de garanție și sarcini	Referințe
NU SUNT	

Anexa Nr. 1 La Partea I

Teren

Nr cadastral	Suprafața (mp)*	Observații / Referințe
32496	612	

* Suprafața este determinată în planul de proiecție Stereo 70.



Date referitoare la teren

Crt	Categorie folosință	Intravilan	Suprafața (mp)	Tarla	Parcelă	Nr. topo	Observații / Referințe
1	curți constructii	NU	612	-	-	-	

Lungime Segmente

1) Valorile lungimilor segmentelor sunt obținute din proiecție în plan.

Punct început	X / Y	Punct sfârșit	X / Y	Lungime segment (** (m)
1	513.456,232 650.872,885	2	513.452,288 650.879,551	7.745
2	513.452,288 650.879,551	3	513.428,412 650.882,138	24.016
3	513.428,412 650.882,138	4	513.427,86 650.862,067	20.079
4	513.427,86 650.862,067	5	513.452,721 650.859,375	25.006
5	513.452,721 650.859,375	6	513.464,582 650.858,091	11.93

Punct început	X / Y	Punct sfârșit	X / Y	Lungime segment (** (m)
6	513.464,582 650.858,091	7	513.458,918 650.868,346	11.715
7	513.458,918 650.868,346	1	513.456,232 650.872,885	5.274

** Lungimile segmentelor sunt determinate în planul de proiecție Stereo 70 și sunt rotunjite la 1 milimetru.

*** Distanța dintre puncte este formată din segmente cumulate ce sunt mai mici decât valoarea 1 milimetru.

**DATE DESPRE IMOBILUL NR. 3599**

Oficiul de Cadastru și Publicitate Imobiliară SUCEAVA
Biroul de Cadastru și Publicitate Imobiliară Vatra Dornei

A. Partea I. Descrierea imobilului

TEREN Extravilan

Nr. cadastral vechi:291

Adresa: Jud. Suceava

Nr. Crt	Nr cadastral Nr. topografic	Suprafața* (mp)	Observații / Referințe
A1	32493	413	Sector cadastral:3 Teren neimprejmuit;

B. Partea II. Proprietari și acte

Inscrieri privitoare la dreptul de proprietate și alte drepturi reale		Referințe
4776 / 27/08/2007		
Act Notarial nr. 1905, din 23/08/2007 emis de -;		
B1	Intabulare, drept de PROPRIETATE, dobandit prin Conventie, cota actuala 1/1, cota initiala 1/1 1) SC LUCALCIABA SRL, CIF:21248220	A1

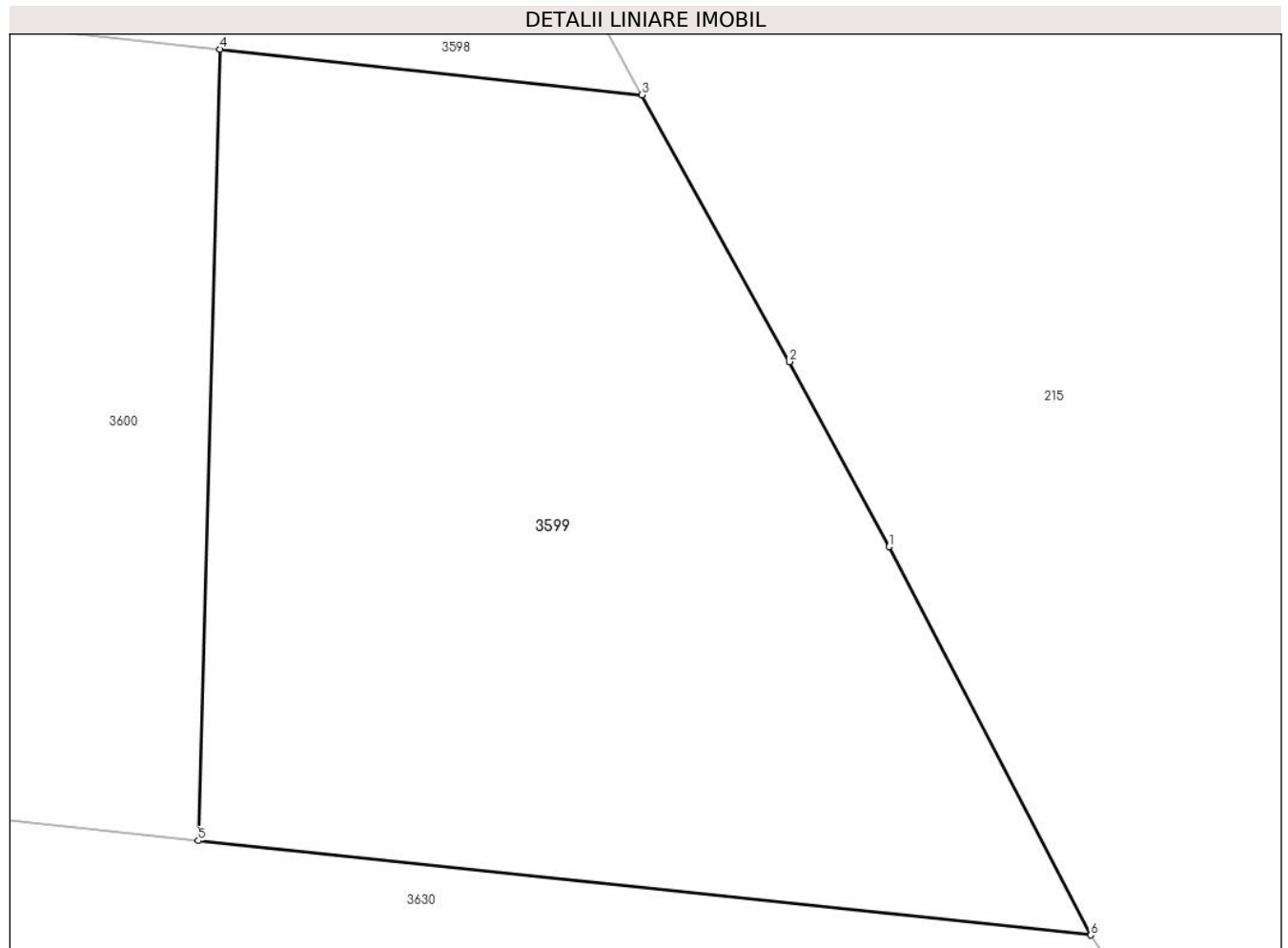
C. Partea III. SARCINI .

Inscrieri privind dezmembramintele dreptului de proprietate, drepturi reale de garanție și sarcini	Referințe
NU SUNT	

Teren

Nr cadastral	Suprafața (mp)*	Observații / Referințe
32493	413	

* Suprafața este determinată în planul de proiecție Stereo 70.



Date referitoare la teren

Crt	Categorie folosință	Intravilan	Suprafața (mp)	Tarla	Parcelă	Nr. topo	Observații / Referințe
1	curți constructii	NU	413	-	-	-	

Lungime Segmente

1) Valorile lungimilor segmentelor sunt obținute din proiecție în plan.

Punct început	X / Y	Punct sfârșit	X / Y	Lungime segment (** (m)
1	513.471,52 650.845,408	2	513.468,719 650.850,601	5.9
2	513.468,719 650.850,601	3	513.464,582 650.858,091	8.557
3	513.464,582 650.858,091	4	513.452,721 650.859,375	11.93
4	513.452,721 650.859,375	5	513.452,109 650.837,158	22.225
5	513.452,109 650.837,158	6	513.477,192 650.834,509	25.222

Punct început	X / Y	Punct sfârșit	X / Y	Lungime segment (** (m)
6	513.477,192 650.834,509	1	513.471,52 650.845,408	12.287

** Lungimile segmentelor sunt determinate în planul de proiecție Stereo 70 și sunt rotunjite la 1 milimetru.

*** Distanța dintre puncte este formată din segmente cumulate ce sunt mai mici decât valoarea 1 milimetru.

**DATE DESPRE IMOBILUL NR. 3600**

Oficiul de Cadastru și Publicitate Imobiliară SUCEAVA
Biroul de Cadastru și Publicitate Imobiliară Vatra Dornei

A. Partea I. Descrierea imobilului

TEREN Extravilan

Nr. cadastral vechi:287

Adresa: Jud. Suceava

Nr. Crt	Nr cadastral Nr. topografic	Suprafața* (mp)	Observații / Referințe
A1	32497	555	Sector cadastral:3 Teren neimprejmuit;

B. Partea II. Proprietari și acte

Inscrieri privitoare la dreptul de proprietate și alte drepturi reale		Referințe
4776 / 27/08/2007		
Act Notarial nr. 1905, din 23/08/2007 emis de -;		
B1	Intabulare, drept de PROPRIETATE, dobandit prin Conventie, cota actuala 1/1, cota initiala 1/1 1) SC LUCALCIABA SRL, CIF:21248220	A1

C. Partea III. SARCINI .

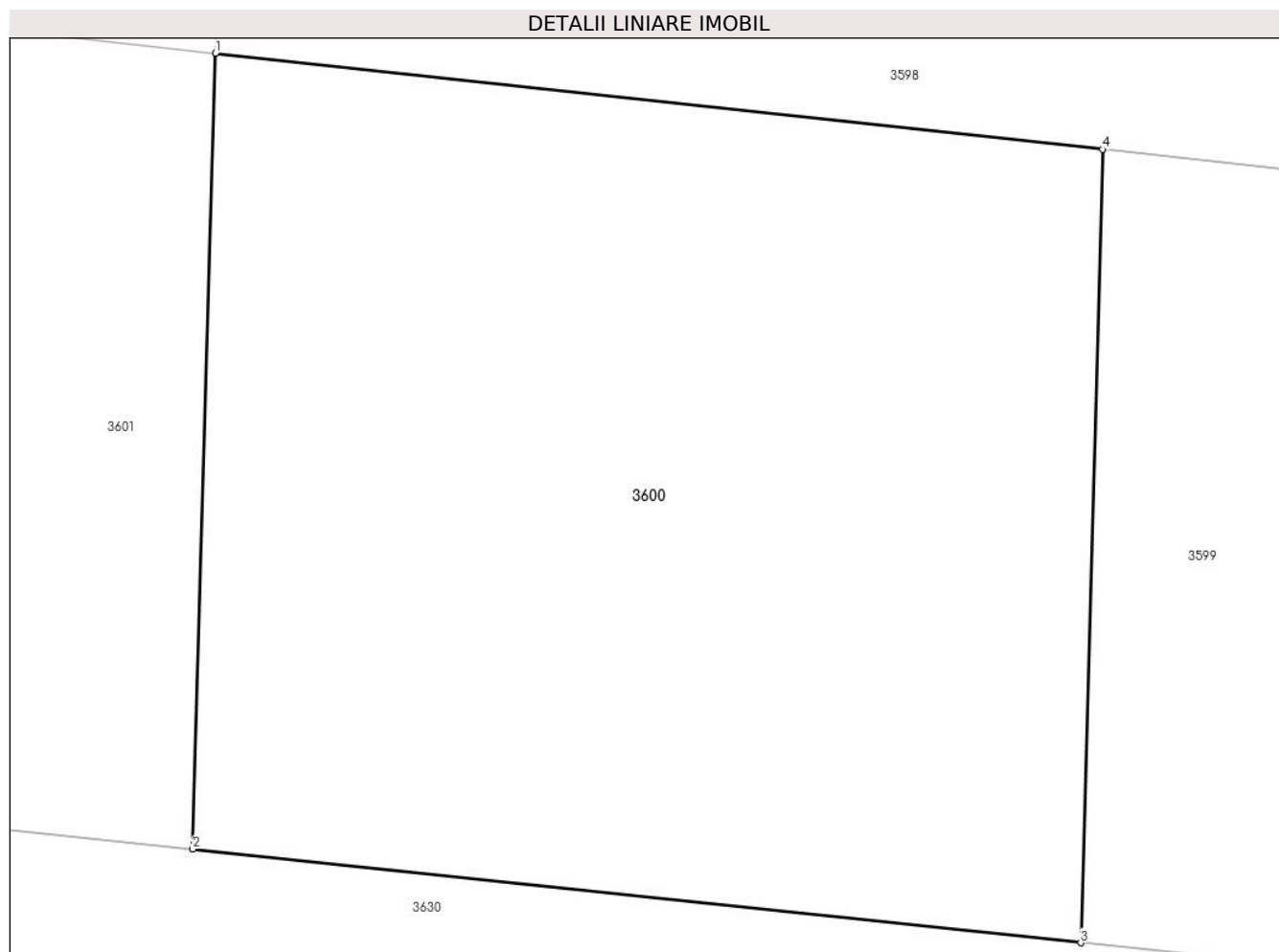
Inscrieri privind dezmembramintele dreptului de proprietate, drepturi reale de garanție și sarcini	Referințe
NU SUNT	

Anexa Nr. 1 La Partea I

Teren

Nr cadastral	Suprafața (mp)*	Observații / Referințe
32497	555	

* Suprafața este determinată în planul de proiecție Stereo 70.



Date referitoare la teren

Crt	Categorie folosință	Intravilan	Suprafața (mp)	Tarla	Parcelă	Nr. topo	Observații / Referințe
1	curți constructii	NU	555	-	-	-	

Lungime Segmente

1) Valorile lungimilor segmentelor sunt obținute din proiecție în plan.

Punct început	X / Y	Punct sfârșit	X / Y	Lungime segment (** (m)
1	513.427,86 650.862,067	2	513.427,227 650.839,785	22.291
2	513.427,227 650.839,785	3	513.452,109 650.837,158	25.02
3	513.452,109 650.837,158	4	513.452,721 650.859,375	22.225
4	513.452,721 650.859,375	1	513.427,86 650.862,067	25.006

**** Lungimile segmentelor sunt determinate în planul de proiecție Stereo 70 și sunt rotunjite la 1 milimetru.**

***** Distanța dintre puncte este formată din segmente cumulate ce sunt mai mici decât valoarea 1 milimetru.**

**DATE DESPRE IMOBILUL NR. 3601**

Oficiul de Cadastru și Publicitate Imobiliară SUCEAVA
Biroul de Cadastru și Publicitate Imobiliară Vatra Dornei

A. Partea I. Descrierea imobilului

TEREN Extravilan

Nr. cadastral vechi:284

Adresa: Jud. Suceava

Nr. Crt	Nr cadastral Nr. topografic	Suprafața* (mp)	Observații / Referințe
A1	32500	557	Sector cadastral:3 Teren neimprejmuit;

B. Partea II. Proprietari și acte

Inscrieri privitoare la dreptul de proprietate și alte drepturi reale		Referințe
4776 / 27/08/2007		
Act Notarial nr. 1905, din 23/08/2007 emis de -;		
B1	Intabulare, drept de PROPRIETATE, dobandit prin Conventie, cota actuala 1/1, cota initiala 1/1 1) SC LUCALCIABA SRL, CIF:21248220	A1


C. Partea III. SARCINI .

Inscrieri privind dezmembramintele dreptului de proprietate, drepturi reale de garanție și sarcini	Referințe
NU SUNT	

Teren

Nr cadastral	Suprafața (mp)*	Observații / Referințe
32500	557	

* Suprafața este determinată în planul de proiecție Stereo 70.



Date referitoare la teren

Crt	Categorie folosință	Intravilan	Suprafața (mp)	Tarla	Parcelă	Nr. topo	Observații / Referințe
1	curți constructii	NU	557	-	-	-	

Lungime Segmente

1) Valorile lungimilor segmentelor sunt obținute din proiecție în plan.

Punct început	X / Y	Punct sfârșit	X / Y	Lungime segment (** (m)
1	513.402,996 650.864,793	2	513.402,335 650.842,414	22.389
2	513.402,335 650.842,414	3	513.427,227 650.839,785	25.03
3	513.427,227 650.839,785	4	513.427,86 650.862,067	22.291
4	513.427,86 650.862,067	1	513.402,996 650.864,793	25.013

**** Lungimile segmentelor sunt determinate în planul de proiecție Stereo 70 și sunt rotunjite la 1 milimetru.**

***** Distanța dintre puncte este formată din segmente cumulate ce sunt mai mici decât valoarea 1 milimetru.**

**DATE DESPRE IMOBILUL NR. 3602**

Oficiul de Cadastru și Publicitate Imobiliară SUCEAVA
Biroul de Cadastru și Publicitate Imobiliară Vatra Dornei

A. Partea I. Descrierea imobilului

TEREN Extravilan

Nr. cadastral vechi:277

Adresa: Jud. Suceava

Nr. Crt	Nr cadastral Nr. topografic	Suprafața* (mp)	Observații / Referințe
A1	32507	558	Sector cadastral:3 Teren neimprejmuit;

B. Partea II. Proprietari și acte

Inscrieri privitoare la dreptul de proprietate și alte drepturi reale		Referințe
4776 / 27/08/2007		
Act Notarial nr. 1905, din 23/08/2007 emis de -;		
B1	Intabulare, drept de PROPRIETATE, dobandit prin Conventie, cota actuala 1/1, cota initiala 1/1 1) SC LUCALCIABA SRL, CIF:21248220	A1

C. Partea III. SARCINI .

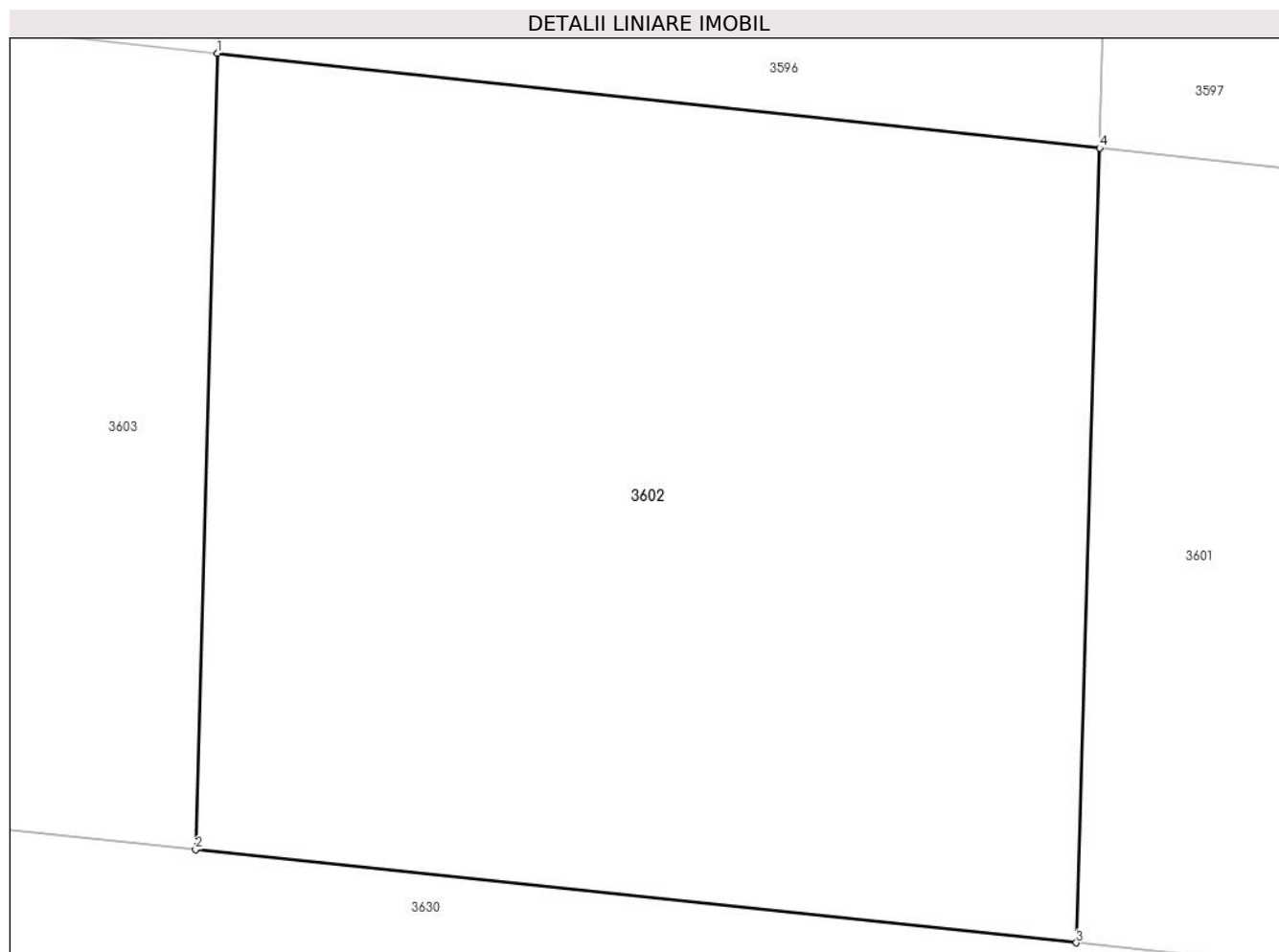
Inscrieri privind dezmembramintele dreptului de proprietate, drepturi reale de garanție și sarcini	Referințe
NU SUNT	

Anexa Nr. 1 La Partea I

Teren

Nr cadastral	Suprafața (mp)*	Observații / Referințe
32507	558	

* Suprafața este determinată în planul de proiecție Stereo 70.



Date referitoare la teren

Crt	Categorie folosință	Intravilan	Suprafața (mp)	Tarla	Parcelă	Nr. topo	Observații / Referințe
1	curți constructii	NU	558	-	-	-	

Lungime Segmente

1) Valorile lungimilor segmentelor sunt obținute din proiecție în plan.

Punct început	X / Y	Punct sfârșit	X / Y	Lungime segment (** (m)
1	513.378,141 650.867,463	2	513.377,523 650.845,035	22.437
2	513.377,523 650.845,035	3	513.402,335 650.842,414	24.95
3	513.402,335 650.842,414	4	513.402,996 650.864,793	22.389
4	513.402,996 650.864,793	1	513.378,141 650.867,463	24.998

**** Lungimile segmentelor sunt determinate în planul de proiecție Stereo 70 și sunt rotunjite la 1 milimetru.**

***** Distanța dintre puncte este formată din segmente cumulate ce sunt mai mici decât valoarea 1 milimetru.**

**DATE DESPRE IMOBILUL NR. 3603**

Oficiul de Cadastru și Publicitate Imobiliară SUCEAVA
Biroul de Cadastru și Publicitate Imobiliară Vatra Dornei

A. Partea I. Descrierea imobilului

TEREN Extravilan

Nr. cadastral vechi:274

Adresa: Jud. Suceava

Nr. Crt	Nr cadastral Nr. topografic	Suprafața* (mp)	Observații / Referințe
A1	32510	560	Sector cadastral:3 Teren neimprejmuit;

B. Partea II. Proprietari și acte

Inscrieri privitoare la dreptul de proprietate și alte drepturi reale		Referințe
4776 / 27/08/2007		
Act Notarial nr. 1905, din 23/08/2007 emis de -;		
B1	Intabulare, drept de PROPRIETATE, dobandit prin Conventie, cota actuala 1/1, cota initiala 1/1 1) SC LUCALCIABA SRL, CIF:21248220	A1

C. Partea III. SARCINI .

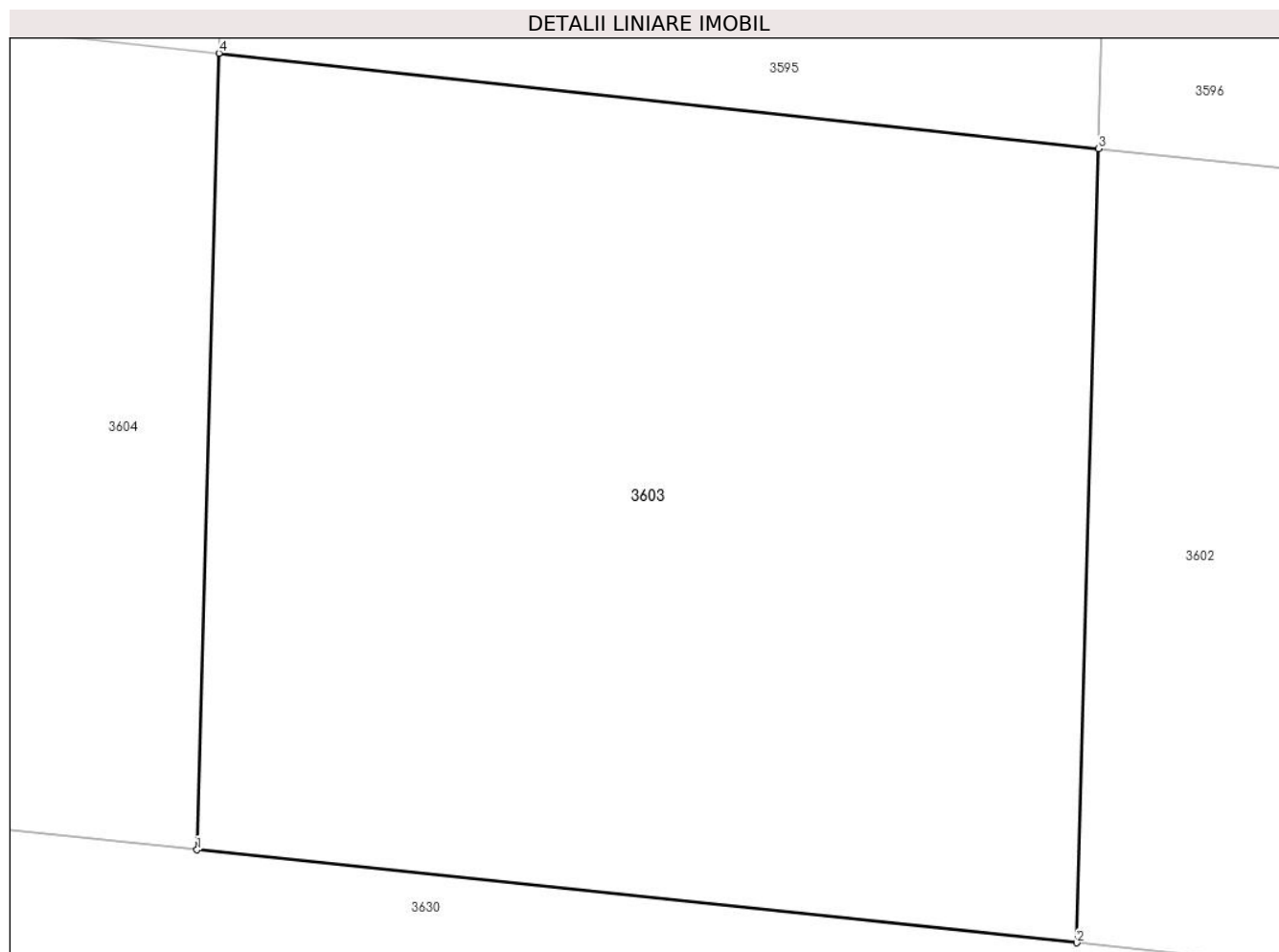
Inscrieri privind dezmembramintele dreptului de proprietate, drepturi reale de garanție și sarcini	Referințe
NU SUNT	

Anexa Nr. 1 La Partea I

Teren

Nr cadastral	Suprafața (mp)*	Observații / Referințe
32510	560	

* Suprafața este determinată în planul de proiecție Stereo 70.



Date referitoare la teren

Crt	Categorie folosință	Intravilan	Suprafața (mp)	Tarla	Parcelă	Nr. topo	Observații / Referințe
1	curți constructii	NU	560	-	-	-	

Lungime Segmente

1) Valorile lungimilor segmentelor sunt obținute din proiecție în plan.

Punct început	X / Y	Punct sfârșit	X / Y	Lungime segment (** (m)
1	513.352,661 650.847,66	2	513.377,523 650.845,035	25.0
2	513.377,523 650.845,035	3	513.378,141 650.867,463	22.437
3	513.378,141 650.867,463	4	513.353,281 650.870,161	25.006
4	513.353,281 650.870,161	1	513.352,661 650.847,66	22.51

**** Lungimile segmentelor sunt determinate în planul de proiecție Stereo 70 și sunt rotunjite la 1 milimetru.**

***** Distanța dintre puncte este formată din segmente cumulate ce sunt mai mici decât valoarea 1 milimetru.**

**DATE DESPRE IMOBILUL NR. 3604**

Oficiul de Cadastru și Publicitate Imobiliară SUCEAVA
 Biroul de Cadastru și Publicitate Imobiliară Vatra Dornei

A. Partea I. Descrierea imobilului

TEREN Extravilan

Nr. cadastral vechi:267

Adresa: Jud. Suceava

Nr. Crt	Nr cadastral Nr. topografic	Suprafața* (mp)	Observații / Referințe
A1	32518	562	Sector cadastral:3 Teren neimprejmuit;

B. Partea II. Proprietari și acte

Inscrieri privitoare la dreptul de proprietate și alte drepturi reale		Referințe
4776 / 27/08/2007		
Act Notarial nr. 1905, din 23/08/2007 emis de -;		
B1	Intabulare, drept de PROPRIETATE, dobandit prin Conventie, cota actuala 1/1, cota initiala 1/1 1) SC LUCALCIABA SRL, CIF:21248220	A1


C. Partea III. SARCINI .

Inscrieri privind dezmembramintele dreptului de proprietate, drepturi reale de garanție și sarcini	Referințe
NU SUNT	

Teren

Nr cadastral	Suprafața (mp)*	Observații / Referințe
32518	562	

* Suprafața este determinată în planul de proiecție Stereo 70.



Date referitoare la teren

Crt	Categorie folosință	Intra vilan	Suprafața (mp)	Tarla	Parcelă	Nr. topo	Observații / Referințe
1	curți constructii	NU	562	-	-	-	

Lungime Segmente

1) Valorile lungimilor segmentelor sunt obținute din proiecție în plan.

Punct început	X / Y	Punct sfârșit	X / Y	Lungime segment (** (m)
1	513.328,421 650.872,859	2	513.327,799 650.850,286	22.582
2	513.327,799 650.850,286	3	513.352,661 650.847,66	25.0
3	513.352,661 650.847,66	4	513.353,281 650.870,161	22.51
4	513.353,281 650.870,161	1	513.328,421 650.872,859	25.006

**** Lungimile segmentelor sunt determinate în planul de proiecție Stereo 70 și sunt rotunjite la 1 milimetru.**

***** Distanța dintre puncte este formată din segmente cumulate ce sunt mai mici decât valoarea 1 milimetru.**

**DATE DESPRE IMOBILUL NR. 3605**

Oficiul de Cadastru și Publicitate Imobiliară SUCEAVA
Biroul de Cadastru și Publicitate Imobiliară Vatra Dornei

A. Partea I. Descrierea imobilului

TEREN Extravilan

Nr. cadastral vechi:264

Adresa: Jud. Suceava

Nr. Crt	Nr cadastral Nr. topografic	Suprafața* (mp)	Observații / Referințe
A1	32521	564	Sector cadastral:3 Teren neimprejmuit;

B. Partea II. Proprietari și acte

Inscrieri privitoare la dreptul de proprietate și alte drepturi reale		Referințe
4776 / 27/08/2007		
Act Notarial nr. 1905, din 23/08/2007 emis de -;		
B1	Intabulare, drept de PROPRIETATE, dobandit prin Conventie, cota actuala 1/1, cota initiala 1/1 1) SC LUCALCIABA SRL, CIF:21248220	A1


C. Partea III. SARCINI .

Inscrieri privind dezmembramintele dreptului de proprietate, drepturi reale de garanție și sarcini	Referințe
NU SUNT	

Teren

Nr cadastral	Suprafața (mp)*	Observații / Referințe
32521	564	

* Suprafața este determinată în planul de proiecție Stereo 70.



Date referitoare la teren

Crt	Categorie folosință	Intravilan	Suprafața (mp)	Tarla	Parcelă	Nr. topo	Observații / Referințe
1	curți constructii	NU	564	-	-	-	

Lungime Segmente

1) Valorile lungimilor segmentelor sunt obținute din proiecție în plan.

Punct început	X / Y	Punct sfârșit	X / Y	Lungime segment (** (m)
1	513.303,561 650.875,572	2	513.302,937 650.852,911	22.67
2	513.302,937 650.852,911	3	513.327,799 650.850,286	25.0
3	513.327,799 650.850,286	4	513.328,421 650.872,859	22.582
4	513.328,421 650.872,859	1	513.303,561 650.875,572	25.008

**** Lungimile segmentelor sunt determinate în planul de proiecție Stereo 70 și sunt rotunjite la 1 milimetru.**

***** Distanța dintre puncte este formată din segmente cumulate ce sunt mai mici decât valoarea 1 milimetru.**

**DATE DESPRE IMOBILUL NR. 3606**

Oficiul de Cadastru și Publicitate Imobiliară SUCEAVA
Biroul de Cadastru și Publicitate Imobiliară Vatra Dornei

A. Partea I. Descrierea imobilului

TEREN Extravilan

Nr. cadastral vechi:257

Adresa: Jud. Suceava

Nr. Crt	Nr cadastral Nr. topografic	Suprafața* (mp)	Observații / Referințe
A1	34055	566	Sector cadastral:3 Teren neimprejmuit;

B. Partea II. Proprietari și acte

Inscrieri privitoare la dreptul de proprietate și alte drepturi reale		Referințe
6632 / 02/11/2007		
Act Notarial nr. 1905, din 23/08/2007 emis de BNP Rotaru Nicolai;		
B1	Intabulare, drept de PROPRIETATE, dobandit prin Conventie, cota actuala 1/1, cota initiala 1/1 1) SC LUCALCIABA S.R.L., CIF:21248220 <i>OBSERVATII: pozitie transcrisa din CF 1271 Poiana Stampei, inregistrata prin incheierea nr.4776/27.08.2007</i>	A1


C. Partea III. SARCINI .

Inscrieri privind dezmembramintele dreptului de proprietate, drepturi reale de garanție și sarcini	Referințe
NU SUNT	

Teren

Nr cadastral	Suprafața (mp)*	Observații / Referințe
34055	566	

* Suprafața este determinată în planul de proiecție Stereo 70.



Date referitoare la teren

Crt	Categorie folosință	Intravilan	Suprafața (mp)	Tarla	Parcelă	Nr. topo	Observații / Referințe
1	curți constructii	NU	566	-	-	-	

Lungime Segmente

1) Valorile lungimilor segmentelor sunt obținute din proiecție în plan.

Punct început	X / Y	Punct sfârșit	X / Y	Lungime segment (** (m)
1	513.278,075 650.855,537	2	513.302,937 650.852,911	25.0
2	513.302,937 650.852,911	3	513.303,561 650.875,572	22.67
3	513.303,561 650.875,572	4	513.278,701 650.878,255	25.004
4	513.278,701 650.878,255	1	513.278,075 650.855,537	22.727

**** Lungimile segmentelor sunt determinate în planul de proiecție Stereo 70 și sunt rotunjite la 1 milimetru.**

***** Distanța dintre puncte este formată din segmente cumulate ce sunt mai mici decât valoarea 1 milimetru.**

**DATE DESPRE IMOBILUL NR. 3607**

Oficiul de Cadastru și Publicitate Imobiliară SUCEAVA
Biroul de Cadastru și Publicitate Imobiliară Vatra Dornei

A. Partea I. Descrierea imobilului

TEREN Extravilan

Nr. cadastral vechi:254

Adresa: Jud. Suceava

Nr. Crt	Nr cadastral Nr. topografic	Suprafața* (mp)	Observații / Referințe
A1	34052	567	Sector cadastral:3 Teren neimprejmuit;

B. Partea II. Proprietari și acte

Inscrieri privitoare la dreptul de proprietate și alte drepturi reale		Referințe
6632 / 02/11/2007		
Act Notarial nr. 1905, din 23/08/2007 emis de BNP Rotaru Nicolai;		
B1	Intabulare, drept de PROPRIETATE, dobandit prin Conventie, cota actuala 1/1, cota initiala 1/1 1) SC LUCALCIABA S.R.L., CIF:21248220	A1
<i>OBSERVATII: pozitie transcrisa din CF 1271 Poiana Stampei, inscrisa prin incheierea nr.4776/27.08.2007</i>		


C. Partea III. SARCINI .

Inscrieri privind dezmembramintele dreptului de proprietate, drepturi reale de garanție și sarcini	Referințe
NU SUNT	

Teren

Nr cadastral	Suprafața (mp)*	Observații / Referințe
34052	567	

* Suprafața este determinată în planul de proiecție Stereo 70.



Date referitoare la teren

Crt	Categorie folosință	Intravilan	Suprafața (mp)	Tarla	Parcelă	Nr. topo	Observații / Referințe
1	curți constructii	NU	567	-	-	-	

Lungime Segmente

1) Valorile lungimilor segmentelor sunt obținute din proiecție în plan.

Punct început	X / Y	Punct sfârșit	X / Y	Lungime segment (** (m)
1	513.253,84 650.880,953	2	513.253,213 650.858,162	22.8
2	513.253,213 650.858,162	3	513.278,075 650.855,537	25.0
3	513.278,075 650.855,537	4	513.278,701 650.878,255	22.727
4	513.278,701 650.878,255	1	513.253,84 650.880,953	25.007

**** Lungimile segmentelor sunt determinate în planul de proiecție Stereo 70 și sunt rotunjite la 1 milimetru.**

***** Distanța dintre puncte este formată din segmente cumulate ce sunt mai mici decât valoarea 1 milimetru.**

**DATE DESPRE IMOBILUL NR. 3608**

Oficiul de Cadastru și Publicitate Imobiliară SUCEAVA
 Biroul de Cadastru și Publicitate Imobiliară Vatra Dornei

A. Partea I. Descrierea imobilului

TEREN Extravilan

Nr. cadastral vechi:250

Adresa: Jud. Suceava

Nr. Crt	Nr cadastral Nr. topografic	Suprafața* (mp)	Observații / Referințe
A1	34048	580	Sector cadastral:3 Teren neimprejmuit;

B. Partea II. Proprietari și acte

Inscrieri privitoare la dreptul de proprietate și alte drepturi reale	Referințe
6632 / 02/11/2007	
Act Notarial nr. 1905, din 23/08/2007 emis de BNP Rotaru Nicolai;	
B1	A1
Intabulare, drept de PROPRIETATE, dobandit prin Conventie, cota actuala 1/1, cota initiala 1/1	
1) SC LUCALCIABA S.R.L., CIF:21248220	
<i>OBSERVATII: pozitie transcrisa din CF 1271 Poiana Stampei, inregistrata prin incheierea nr.4776/27.08.2007</i>	

C. Partea III. SARCINI .

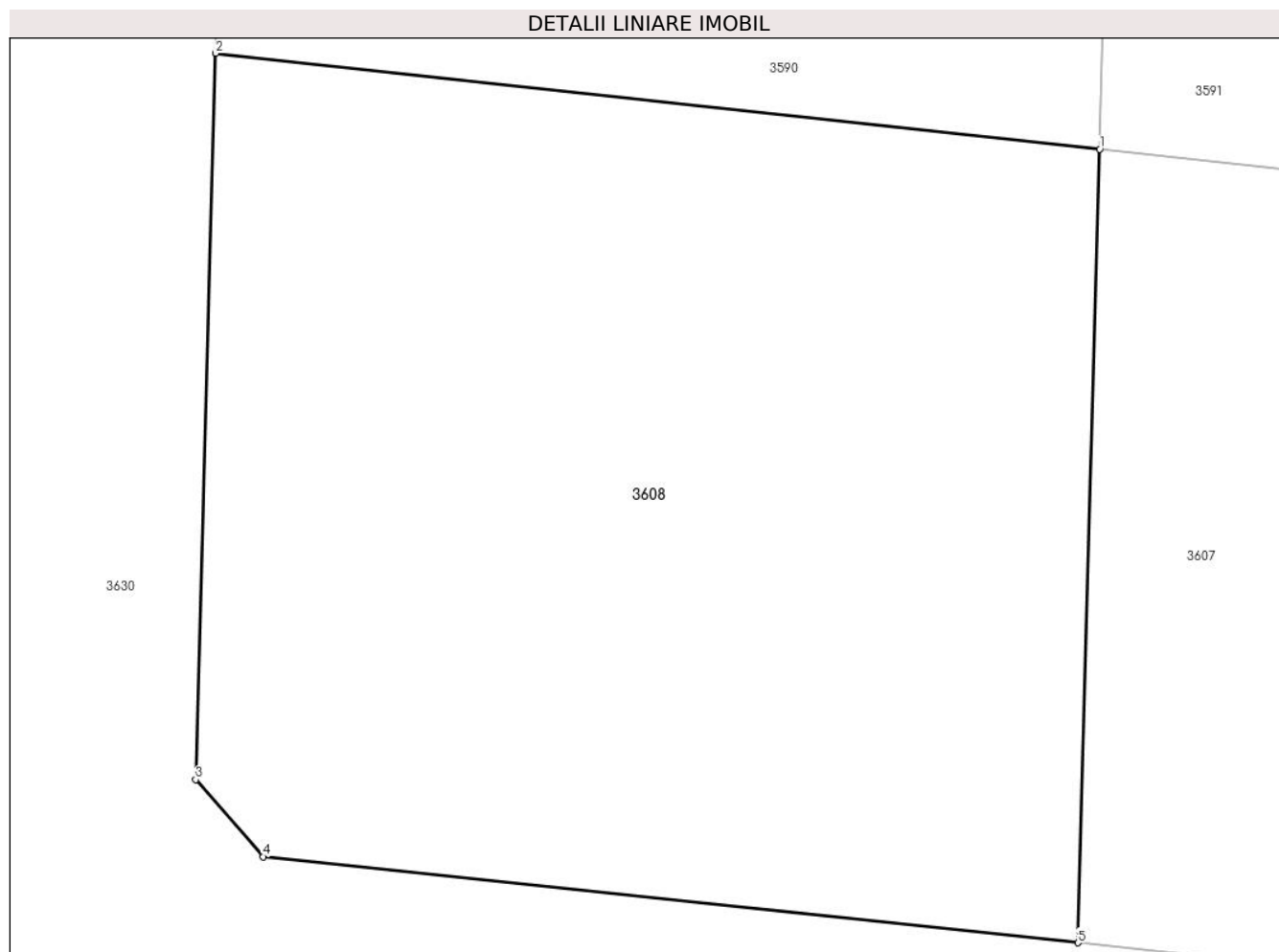
Inscrieri privind dezmembramintele dreptului de proprietate, drepturi reale de garanție și sarcini	Referințe
NU SUNT	

Anexa Nr. 1 La Partea I

Teren

Nr cadastral	Suprafața (mp)*	Observații / Referințe
34048	580	

* Suprafața este determinată în planul de proiecție Stereo 70.



Date referitoare la teren

Crt	Categorie folosință	Intravilan	Suprafața (mp)	Tarla	Parcelă	Nr. topo	Observații / Referințe
1	curți constructii	NU	580	-	-	-	

Lungime Segmente

1) Valorile lungimilor segmentelor sunt obținute din proiecție în plan.

Punct început	X / Y	Punct sfârșit	X / Y	Lungime segment (** (m)
1	513.253,84 650.880,953	2	513.228,44 650.883,709	25.549
2	513.228,44 650.883,709	3	513.227,865 650.862,844	20.873
3	513.227,865 650.862,844	4	513.229,799 650.860,635	2.936
4	513.229,799 650.860,635	5	513.253,213 650.858,162	23.544
5	513.253,213 650.858,162	1	513.253,84 650.880,953	22.8

**** Lungimile segmentelor sunt determinate în planul de proiecție Stereo 70 și sunt rotunjite la 1 milimetru.**

***** Distanța dintre puncte este formată din segmente cumulate ce sunt mai mici decât valoarea 1 milimetru.**

**DATE DESPRE IMOBILUL NR. 3609**

Oficiul de Cadastru și Publicitate Imobiliară SUCEAVA
Biroul de Cadastru și Publicitate Imobiliară Vatra Dornei

A. Partea I. Descrierea imobilului

TEREN Extravilan

Nr. cadastral vechi:245

Adresa: Jud. Suceava

Nr. Crt	Nr cadastral Nr. topografic	Suprafața* (mp)	Observații / Referințe
A1	32363	557	Sector cadastral:3 Teren neimprejmuit;

B. Partea II. Proprietari și acte

Inscrieri privitoare la dreptul de proprietate și alte drepturi reale	Referințe
6632 / 02/11/2007	
Act Notarial nr. 1905, din 23/08/2007 emis de -;	
B1	A1
Intabulare, drept de PROPRIETATE, dobandit prin Conventie, cota actuala 1/1, cota initiala 1/1	
1) SC LUCALCIABA SRL, CIF:21248220	
OBSERVATII: (provenita din conversia CF 1395) pozitie transcrisa din CF 1271, înscrisă prin încheierea nr. 6632/02.11.2007	

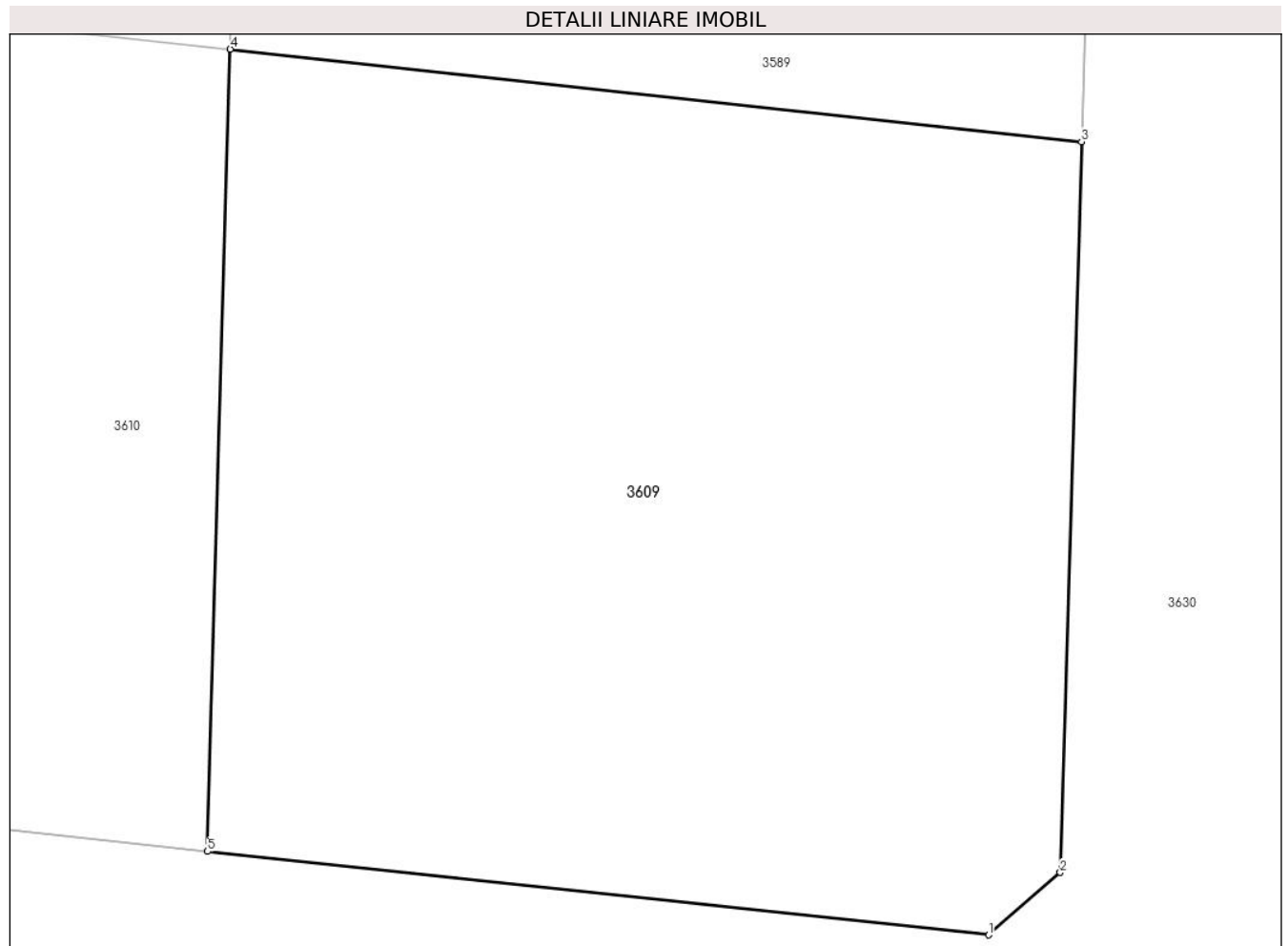
C. Partea III. SARCINI .

Inscrieri privind dezmembramintele dreptului de proprietate, drepturi reale de garanție și sarcini	Referințe
NU SUNT	

Teren

Nr cadastral	Suprafața (mp)*	Observații / Referințe
32363	557	

* Suprafața este determinată în planul de proiecție Stereo 70.



Date referitoare la teren

Crt	Categorie folosință	Intravilan	Suprafața (mp)	Tarla	Parcelă	Nr. topo	Observații / Referințe
1	curți constructii	NU	557	-	-	-	

Lungime Segmente

1) Valorile lungimilor segmentelor sunt obținute din proiecție în plan.

Punct început	X / Y	Punct sfârșit	X / Y	Lungime segment (** (m)
1	513.218,851 650.861,811	2	513.220,894 650.863,592	2.71
2	513.220,894 650.863,592	3	513.221,501 650.884,471	20.888
3	513.221,501 650.884,471	4	513.197,153 650.887,115	24.491
4	513.197,153 650.887,115	5	513.196,502 650.864,195	22.929
5	513.196,502 650.864,195	1	513.218,851 650.861,811	22.476

**** Lungimile segmentelor sunt determinate în planul de proiecție Stereo 70 și sunt rotunjite la 1 milimetru.**

***** Distanța dintre puncte este formată din segmente cumulate ce sunt mai mici decât valoarea 1 milimetru.**

**DATE DESPRE IMOBILUL NR. 3610**

Oficiul de Cadastru și Publicitate Imobiliară SUCEAVA
Biroul de Cadastru și Publicitate Imobiliară Vatra Dornei

A. Partea I. Descrierea imobilului

TEREN Extravilan

Nr. cadastral vechi:242

Adresa: Jud. Suceava

Nr. Crt	Nr cadastral Nr. topografic	Suprafața* (mp)	Observații / Referințe
A1	34042	561	Sector cadastral:3 Teren neimprejmuit;

B. Partea II. Proprietari și acte

Inscrieri privitoare la dreptul de proprietate și alte drepturi reale		Referințe
6632 / 02/11/2007		
Act Notarial nr. 1905, din 23/08/2007 emis de BNP Rotaru Nicolai;		
B1	Intabulare, drept de PROPRIETATE, dobandit prin Conventie, cota actuala 1/1, cota initiala 1/1 1) SC LUCALCIABA S.R.L., CIF:21248220	A1
<i>OBSERVATII: pozitie transcrisa din CF 1271 Poiana Stampei, inregistrata prin incheierea nr.4776/27.08.2007</i>		

C. Partea III. SARCINI .

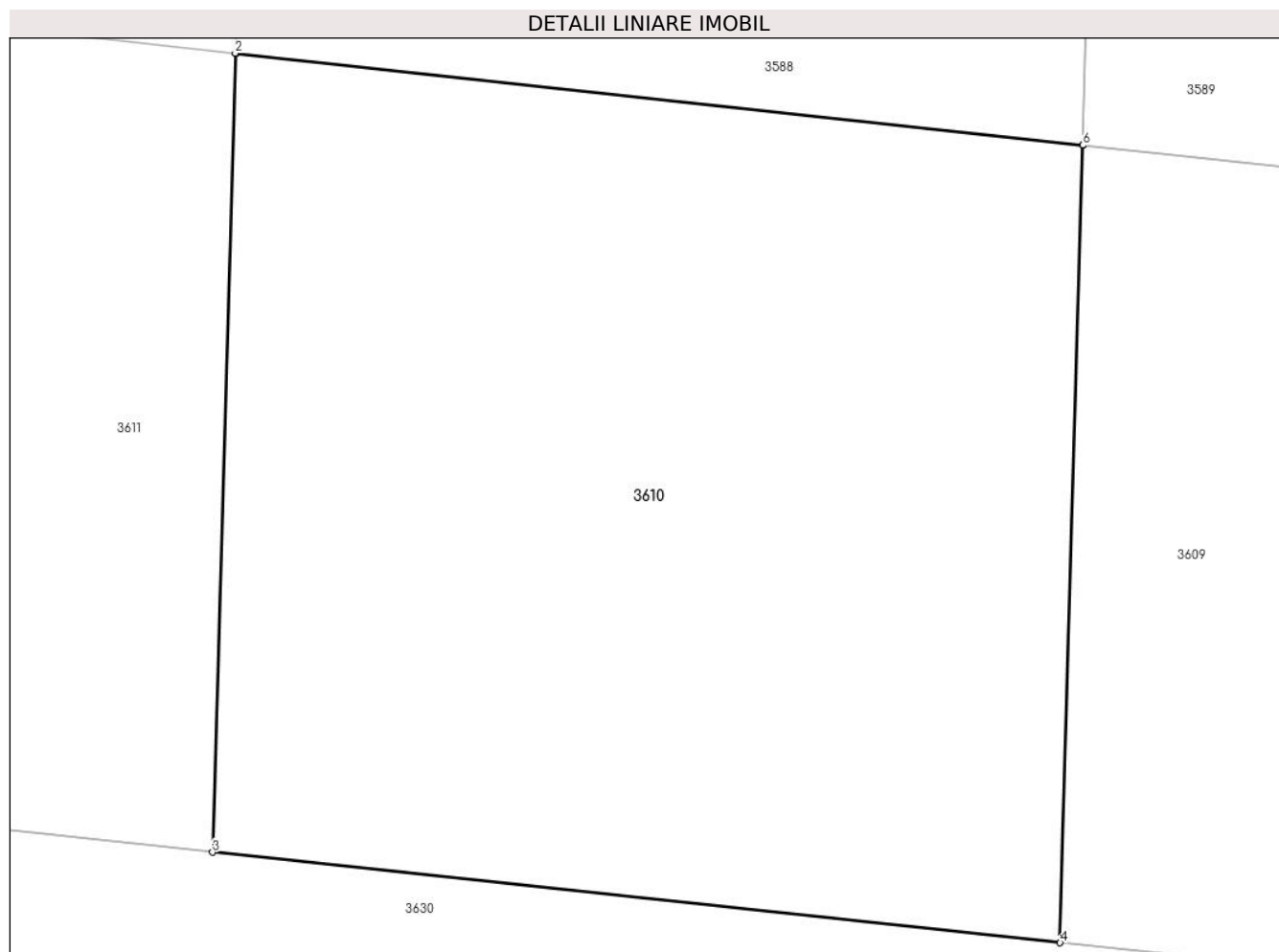
Inscrieri privind dezmembramintele dreptului de proprietate, drepturi reale de garanție și sarcini	Referințe
NU SUNT	

Anexa Nr. 1 La Partea I

Teren

Nr cadastral	Suprafața (mp)*	Observații / Referințe
34042	561	

* Suprafața este determinată în planul de proiecție Stereo 70.



Date referitoare la teren

Crt	Categorie folosință	Intravilan	Suprafața (mp)	Tarla	Parcelă	Nr. topo	Observații / Referințe
1	curți constructii	NU	561	-	-	-	

Lungime Segmente

1) Valorile lungimilor segmentelor sunt obținute din proiecție în plan.

Punct început	X / Y	Punct sfârșit	X / Y	Lungime segment (** (m)
1	513.172,799 650.889,759	2	513.172,776 650.889,761	0.023
2	513.172,776 650.889,761	3	513.172,124 650.866,795	22.975
3	513.172,124 650.866,795	4	513.196,502 650.864,195	24.516
4	513.196,502 650.864,195	5	513.197,153 650.887,115	22.929
5	513.197,153 650.887,115	6	513.197,15 650.887,115	0.003

Punct început	X / Y	Punct sfârşit	X / Y	Lungime segment (** (m)
6	513.197,15 650.887,115	1	513.172,799 650.889,759	24.494

** Lungimile segmentelor sunt determinate în planul de proiecţie Stereo 70 şi sunt rotunjite la 1 milimetru.

*** Distanţa dintre puncte este formată din segmente cumulate ce sunt mai mici decât valoarea 1 milimetru.

**DATE DESPRE IMOBILUL NR. 3611**

Oficiul de Cadastru și Publicitate Imobiliară SUCEAVA
Biroul de Cadastru și Publicitate Imobiliară Vatra Dornei

A. Partea I. Descrierea imobilului

TEREN Extravilan

Nr. cadastral vechi:238

Adresa: Jud. Suceava

Nr. Crt	Nr cadastral Nr. topografic	Suprafața* (mp)	Observații / Referințe
A1	34038	562	Sector cadastral:3 Teren neimprejmuit;

B. Partea II. Proprietari și acte

Inscrieri privitoare la dreptul de proprietate și alte drepturi reale	Referințe
6632 / 02/11/2007	
Act Notarial nr. 1905, din 23/08/2007 emis de BNP Rotaru Nicolai;	
B1	A1
Intabulare, drept de PROPRIETATE, dobandit prin Conventie, cota actuala 1/1, cota initiala 1/1	
1) SC LUCALCIABA S.R.L., CIF:21248220	
<i>OBSERVATII: poziție transcrisă din CF 1271 Poiana Stampei, înscrisă prin încheierea nr.4776/27.08.2007</i>	

C. Partea III. SARCINI .

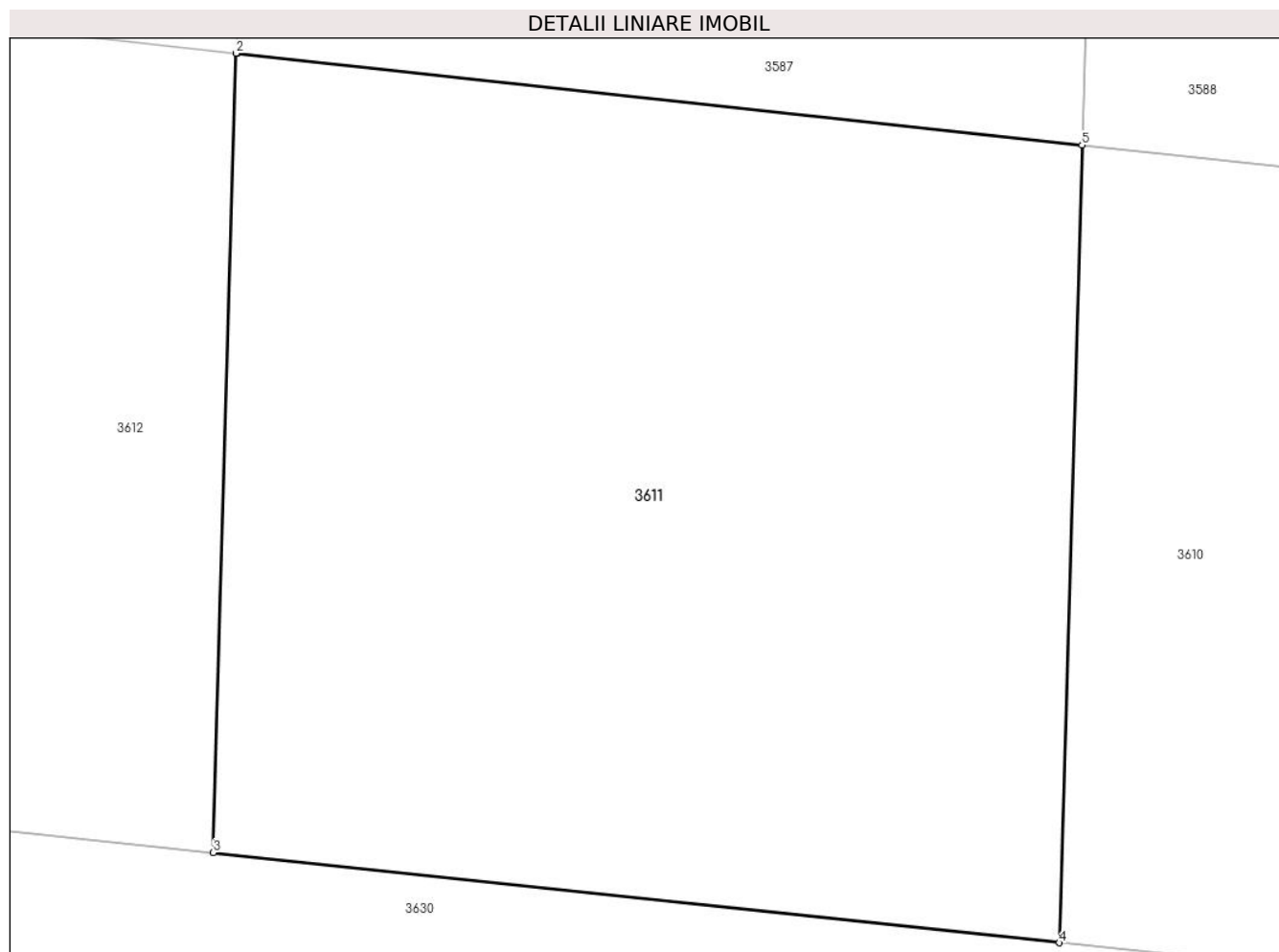
Inscrieri privind dezmembramintele dreptului de proprietate, drepturi reale de garanție și sarcini	Referințe
NU SUNT	

Anexa Nr. 1 La Partea I

Teren

Nr cadastral	Suprafața (mp)*	Observații / Referințe
34038	562	

* Suprafața este determinată în planul de proiecție Stereo 70.



Date referitoare la teren

Crt	Categorie folosință	Intravilan	Suprafața (mp)	Tarla	Parcelă	Nr. topo	Observații / Referințe
1	curți constructii	NU	562	-	-	-	

Lungime Segmente

1) Valorile lungimilor segmentelor sunt obținute din proiecție în plan.

Punct început	X / Y	Punct sfârșit	X / Y	Lungime segment (** (m)
1	513.148,447 650.892,403	2	513.148,406 650.892,407	0.041
2	513.148,406 650.892,407	3	513.147,752 650.869,395	23.021
3	513.147,752 650.869,395	4	513.172,124 650.866,795	24.51
4	513.172,124 650.866,795	5	513.172,776 650.889,761	22.975
5	513.172,776 650.889,761	1	513.148,447 650.892,403	24.472

**** Lungimile segmentelor sunt determinate în planul de proiecție Stereo 70 și sunt rotunjite la 1 milimetru.**

***** Distanța dintre puncte este formată din segmente cumulate ce sunt mai mici decât valoarea 1 milimetru.**

**DATE DESPRE IMOBILUL NR. 3612**

Oficiul de Cadastru și Publicitate Imobiliară SUCEAVA
 Biroul de Cadastru și Publicitate Imobiliară Vatra Dornei

A. Partea I. Descrierea imobilului

TEREN Extravilan

Nr. cadastral vechi:236

Adresa: Jud. Suceava

Nr. Crt	Nr cadastral Nr. topografic	Suprafața* (mp)	Observații / Referințe
A1	34036	563	Sector cadastral:3 Teren neimprejmuit;

B. Partea II. Proprietari și acte

Inscrieri privitoare la dreptul de proprietate și alte drepturi reale	Referințe
6632 / 02/11/2007	
Act Notarial nr. 1905, din 23/08/2007 emis de BNP Rotaru Nicolai;	
B1	A1
Intabulare, drept de PROPRIETATE, dobandit prin Conventie, cota actuala 1/1, cota initiala 1/1	
1) SC LUCALCIABA S.R.L., CIF:21248220	
<i>OBSERVATII: pozitie transcrisa din CF 1271 Poiana Stampei, inregistrata prin incheierea nr.4776/27.08.2007</i>	

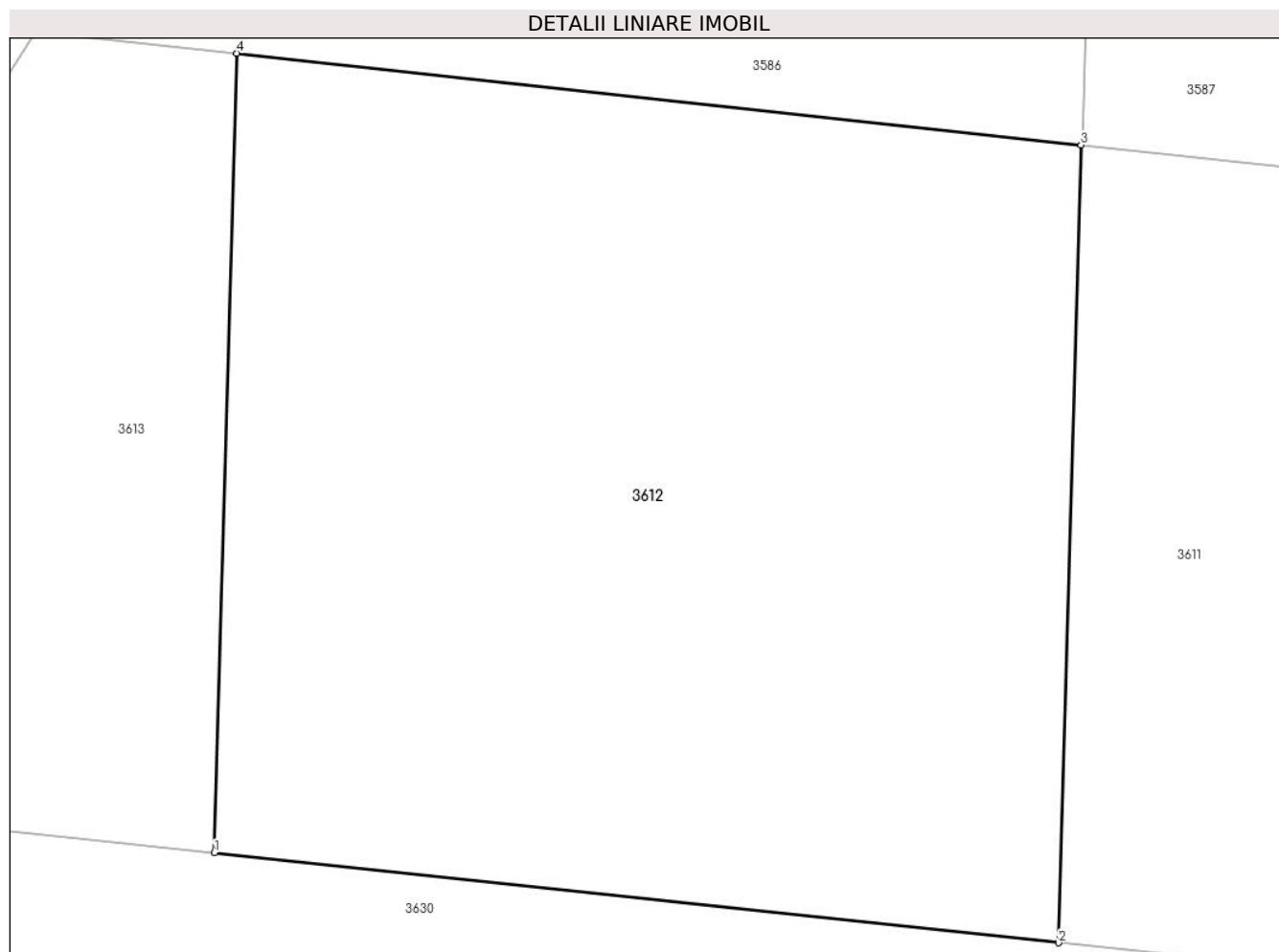
C. Partea III. SARCINI .

Inscrieri privind dezmembramintele dreptului de proprietate, drepturi reale de garanție și sarcini	Referințe
NU SUNT	

Teren

Nr cadastral	Suprafața (mp)*	Observații / Referințe
34036	563	

* Suprafața este determinată în planul de proiecție Stereo 70.



Date referitoare la teren

Crt	Categorie folosință	Intravilan	Suprafața (mp)	Tarla	Parcelă	Nr. topo	Observații / Referințe
1	curți constructii	NU	563	-	-	-	

Lungime Segmente

1) Valorile lungimilor segmentelor sunt obținute din proiecție în plan.

Punct început	X / Y	Punct sfârșit	X / Y	Lungime segment (** (m)
1	513.123,386 650.871,993	2	513.147,752 650.869,395	24.504
2	513.147,752 650.869,395	3	513.148,406 650.892,407	23.021
3	513.148,406 650.892,407	4	513.124,041 650.895,053	24.508
4	513.124,041 650.895,053	1	513.123,386 650.871,993	23.069

**** Lungimile segmentelor sunt determinate în planul de proiecție Stereo 70 și sunt rotunjite la 1 milimetru.**

***** Distanța dintre puncte este formată din segmente cumulate ce sunt mai mici decât valoarea 1 milimetru.**

**DATE DESPRE IMOBILUL NR. 3613**

Oficiul de Cadastru și Publicitate Imobiliară SUCEAVA
 Biroul de Cadastru și Publicitate Imobiliară Vatra Dornei

A. Partea I. Descrierea imobilului

TEREN Extravilan

Nr. cadastral vechi:233

Adresa: Jud. Suceava

Nr. Crt	Nr cadastral Nr. topografic	Suprafața* (mp)	Observații / Referințe
A1	34033	291	Sector cadastral:3 Teren neimprejmuit;

B. Partea II. Proprietari și acte

Inscrieri privitoare la dreptul de proprietate și alte drepturi reale	Referințe
6632 / 02/11/2007	
Act Notarial nr. 1905, din 23/08/2007 emis de BNP Rotaru Nicolai;	
B1	A1
Intabulare, drept de PROPRIETATE, dobandit prin Conventie, cota actuala 1/1, cota initiala 1/1	
1) SC LUCALCIABA S.R.L., CIF:21248220	
<i>OBSERVATII: pozitie transcrisa din CF 1271 Poiana Stampei, inscrisa prin incheierea nr.4776/27.08.2007</i>	

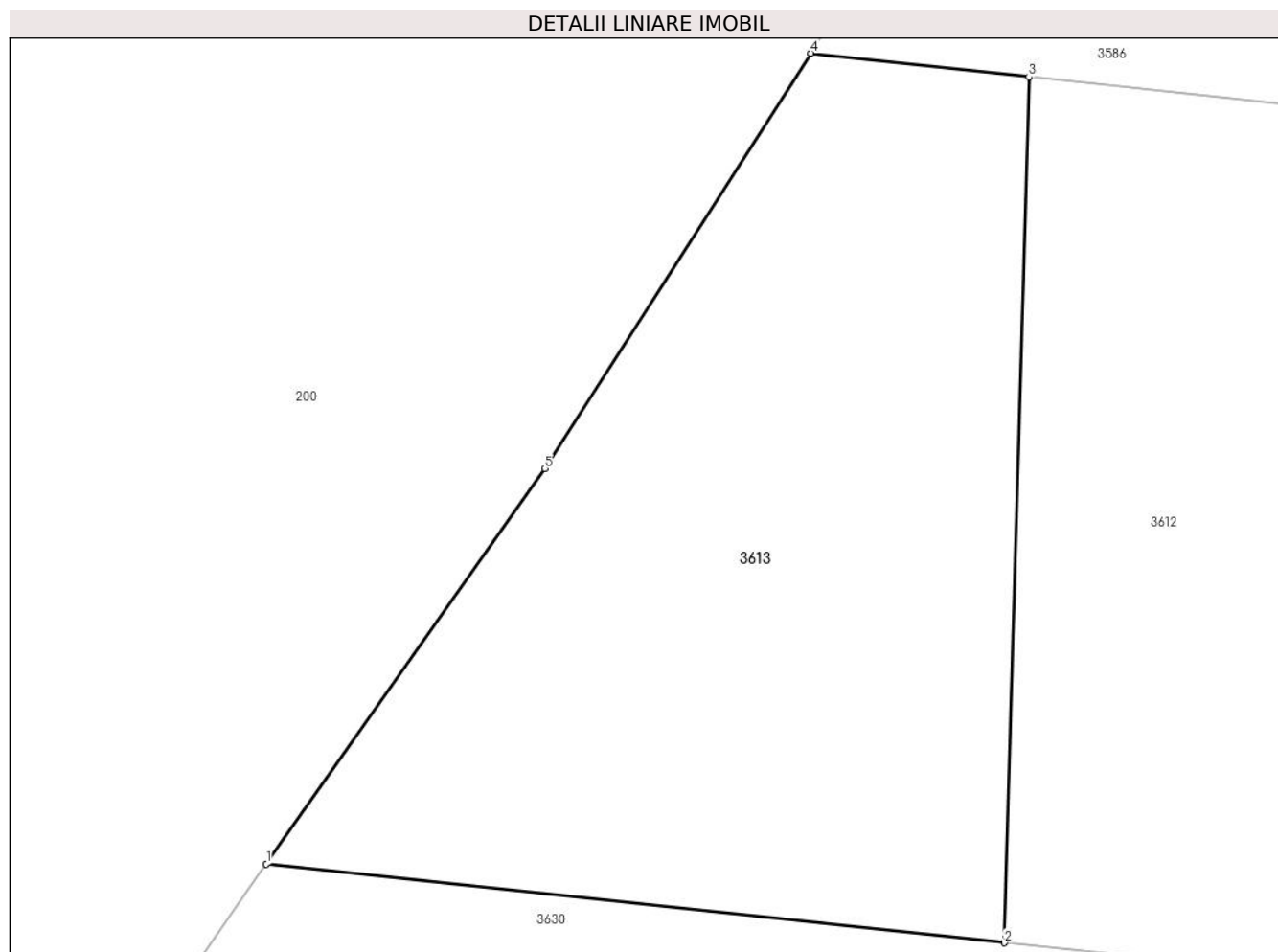
C. Partea III. SARCINI .

Inscrieri privind dezmembramintele dreptului de proprietate, drepturi reale de garanție și sarcini	Referințe
NU SUNT	

Teren

Nr cadastral	Suprafața (mp)*	Observații / Referințe
34033	291	

* Suprafața este determinată în planul de proiecție Stereo 70.



Date referitoare la teren

Crt	Categorie folosință	Intra vilan	Suprafața (mp)	Tarla	Parcelă	Nr. topo	Observații / Referințe
1	curți constructii	NU	291	-	-	-	

Lungime Segmente

1) Valorile lungimilor segmentelor sunt obținute din proiecție în plan.

Punct început	X / Y	Punct sfârșit	X / Y	Lungime segment (** (m)
1	513.103,72 650.874,091	2	513.123,386 650.871,993	19.778
2	513.123,386 650.871,993	3	513.124,041 650.895,053	23.069
3	513.124,041 650.895,053	4	513.118,227 650.895,684	5.848
4	513.118,227 650.895,684	5	513.111,145 650.884,623	13.134
5	513.111,145 650.884,623	1	513.103,72 650.874,091	12.886

**** Lungimile segmentelor sunt determinate în planul de proiecție Stereo 70 și sunt rotunjite la 1 milimetru.**

***** Distanța dintre puncte este formată din segmente cumulate ce sunt mai mici decât valoarea 1 milimetru.**

**DATE DESPRE IMOBILUL NR. 3614**

Oficiul de Cadastru și Publicitate Imobiliară SUCEAVA
Biroul de Cadastru și Publicitate Imobiliară Vatra Dornei

A. Partea I. Descrierea imobilului

TEREN Extravilan

Nr. cadastral vechi:234

Adresa: Jud. Suceava

Nr. Crt	Nr cadastral Nr. topografic	Suprafața* (mp)	Observații / Referințe
A1	34034	609	Sector cadastral:3 Teren neimprejmuit;

B. Partea II. Proprietari și acte

Inscrieri privitoare la dreptul de proprietate și alte drepturi reale		Referințe
6632 / 02/11/2007		
Act Notarial nr. 1905, din 23/08/2007 emis de BNP Rotaru Nicolai;		
B1	Intabulare, drept de PROPRIETATE, dobandit prin Conventie, cota actuala 1/1, cota initiala 1/1 1) SC LUCALCIABA S.R.L., CIF:21248220	A1
<i>OBSERVATII: pozitie transcrisa din CF 1271 Poiana Stampei, inregistrata prin incheierea nr.4776/27.08.2007</i>		

C. Partea III. SARCINI .

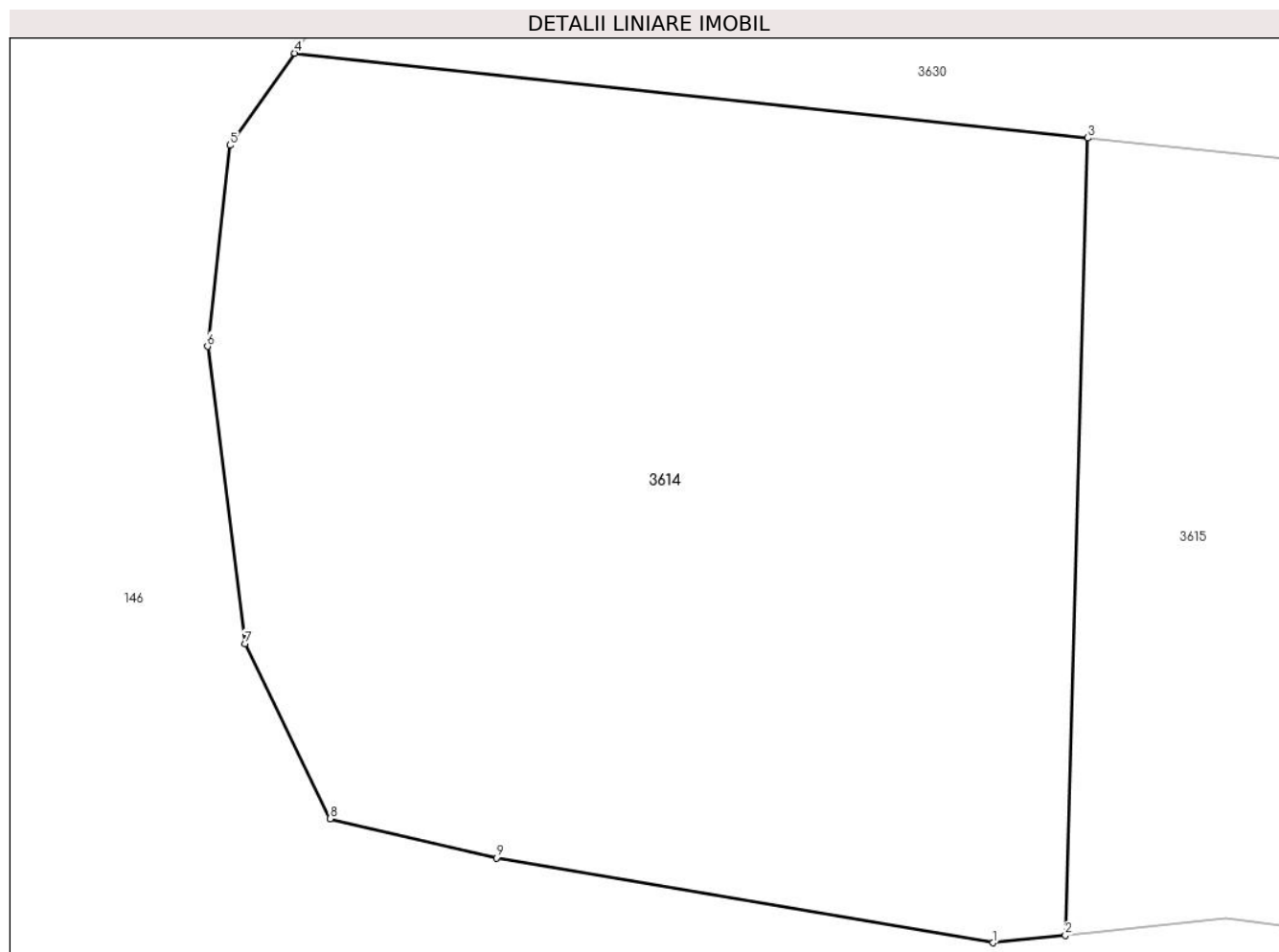
Inscrieri privind dezmembramintele dreptului de proprietate, drepturi reale de garanție și sarcini	Referințe
NU SUNT	

Anexa Nr. 1 La Partea I

Teren

Nr cadastral	Suprafața (mp)*	Observații / Referințe
34034	609	

* Suprafața este determinată în planul de proiecție Stereo 70.



Date referitoare la teren

Crt	Categorie folosință	Intravilan	Suprafața (mp)	Tarla	Parcelă	Nr. topo	Observații / Referințe
1	curți constructii	NU	609	-	-	-	

Lungime Segmente

1) Valorile lungimilor segmentelor sunt obținute din proiecție în plan.

Punct început	X / Y	Punct sfârșit	X / Y	Lungime segment (** (m)
1	513.120,322 650.840,531	2	513.122,517 650.840,763	2.207
2	513.122,517 650.840,763	3	513.123,204 650.864,971	24.218
3	513.123,204 650.864,971	4	513.099,104 650.867,544	24.237
4	513.099,104 650.867,544	5	513.097,134 650.864,75	3.419
5	513.097,134 650.864,75	6	513.096,448 650.858,645	6.143

Punct început	X / Y	Punct sfârșit	X / Y	Lungime segment (** (m)
6	513.096,448 650.858,645	7	513.097,587 650.849,615	9.102
7	513.097,587 650.849,615	8	513.100,172 650.844,299	5.911
8	513.100,172 650.844,299	9	513.105,226 650.843,104	5.193
9	513.105,226 650.843,104	1	513.120,322 650.840,531	15.314

** Lungimile segmentelor sunt determinate în planul de proiecție Stereo 70 și sunt rotunjite la 1 milimetru.

*** Distanța dintre puncte este formată din segmente cumulate ce sunt mai mici decât valoarea 1 milimetru.

**DATE DESPRE IMOBILUL NR. 3615**

Oficiul de Cadastru și Publicitate Imobiliară SUCEAVA
 Biroul de Cadastru și Publicitate Imobiliară Vatra Dornei

A. Partea I. Descrierea imobilului

TEREN Extravilan

Nr. cadastral vechi:235

Adresa: Jud. Suceava

Nr. Crt	Nr cadastral Nr. topografic	Suprafața* (mp)	Observații / Referințe
A1	34035	574	Sector cadastral:3 Teren neimprejmuit;

B. Partea II. Proprietari și acte

Inscrieri privitoare la dreptul de proprietate și alte drepturi reale	Referințe
6632 / 02/11/2007	
Act Notarial nr. 1905, din 23/08/2007 emis de BNP Rotaru Nicolai;	
B1	A1
Intabulare, drept de PROPRIETATE, dobandit prin Conventie, cota actuala 1/1, cota initiala 1/1	
1) SC LUCALCIABA S.R.L., CIF:21248220	
<i>OBSERVATII: pozitie transcrisa din CF 1271 Poiana Stampei, inscrisa prin incheierea nr.4776/27.08.2007</i>	

C. Partea III. SARCINI .

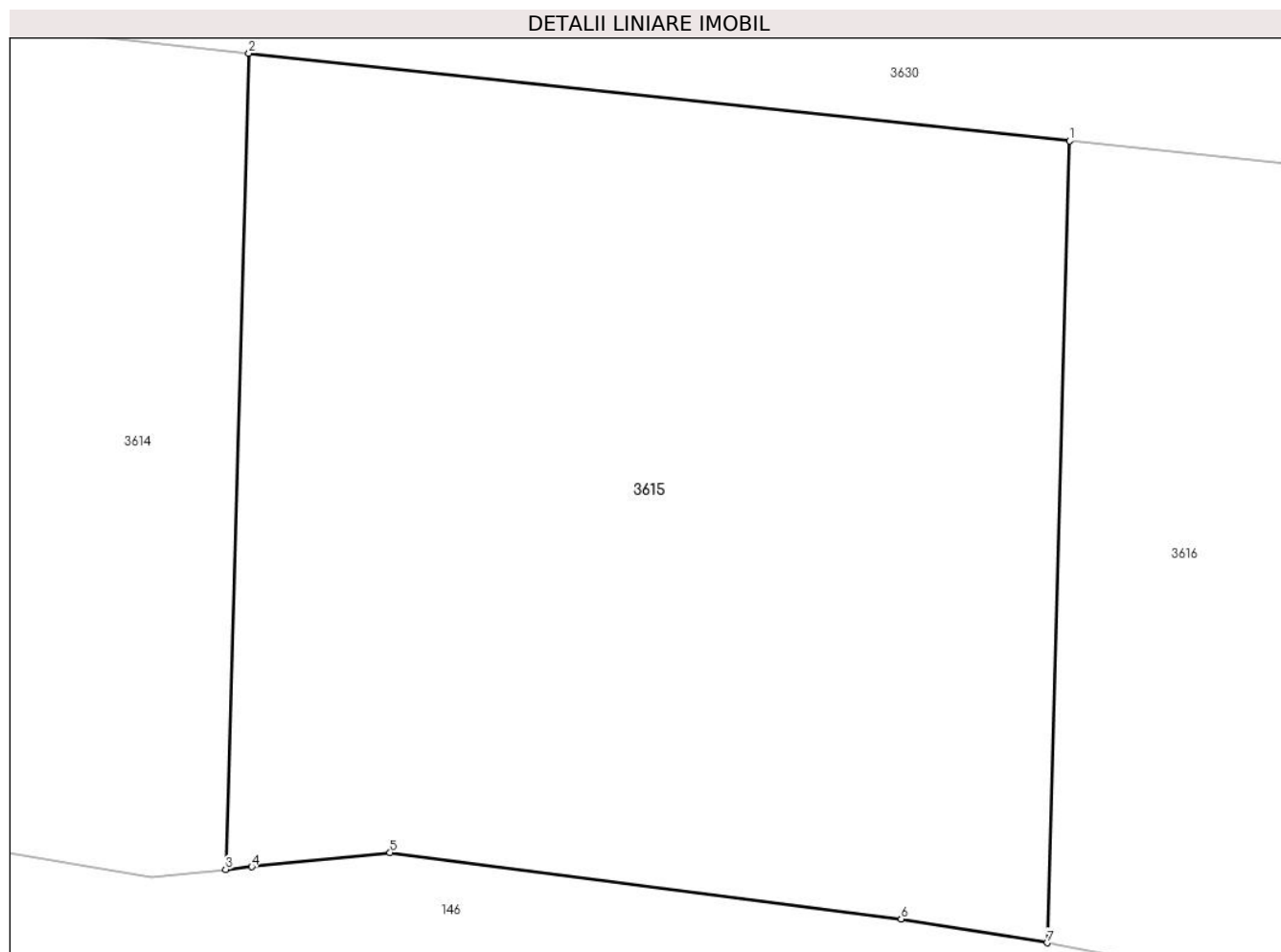
Inscrieri privind dezmembramintele dreptului de proprietate, drepturi reale de garanție și sarcini	Referințe
NU SUNT	

Anexa Nr. 1 La Partea I

Teren

Nr cadastral	Suprafața (mp)*	Observații / Referințe
34035	574	

* Suprafața este determinată în planul de proiecție Stereo 70.



Date referitoare la teren

Crt	Categorie folosință	Intravilan	Suprafața (mp)	Tarla	Parcelă	Nr. topo	Observații / Referințe
1	curți constructii	NU	574	-	-	-	

Lungime Segmente

1) Valorile lungimilor segmentelor sunt obținute din proiecție în plan.

Punct început	X / Y	Punct sfârșit	X / Y	Lungime segment (** (m)
1	513.147,566 650.862,371	2	513.123,204 650.864,971	24.5
2	513.123,204 650.864,971	3	513.122,517 650.840,763	24.218
3	513.122,517 650.840,763	4	513.123,292 650.840,845	0.779
4	513.123,292 650.840,845	5	513.127,394 650.841,262	4.123
5	513.127,394 650.841,262	6	513.142,564 650.839,296	15.297

Punct început	X / Y	Punct sfârșit	X / Y	Lungime segment (** (m)
6	513.142,564 650.839,296	7	513.146,892 650.838,59	4.385
7	513.146,892 650.838,59	1	513.147,566 650.862,371	23.791

** Lungimile segmentelor sunt determinate în planul de proiecție Stereo 70 și sunt rotunjite la 1 milimetru.

*** Distanța dintre puncte este formată din segmente cumulate ce sunt mai mici decât valoarea 1 milimetru.

**DATE DESPRE IMOBILUL NR. 3616**

Oficiul de Cadastru și Publicitate Imobiliară SUCEAVA
Biroul de Cadastru și Publicitate Imobiliară Vatra Dornei

A. Partea I. Descrierea imobilului

TEREN Extravilan

Nr. cadastral vechi:237

Adresa: Jud. Suceava

Nr. Crt	Nr cadastral Nr. topografic	Suprafața* (mp)	Observații / Referințe
A1	34037	590	Sector cadastral:3 Teren neimprejmuit;

B. Partea II. Proprietari și acte

Inscrieri privitoare la dreptul de proprietate și alte drepturi reale	Referințe
6632 / 02/11/2007	
Act Notarial nr. 1905, din 23/08/2007 emis de BNP Rotaru Nicolai;	
B1	A1
Intabulare, drept de PROPRIETATE, dobandit prin Conventie, cota actuala 1/1, cota initiala 1/1	
1) SC LUCALCIABA S.R.L., CIF:21248220	
<i>OBSERVATII: poziție transcrisă din CF 1271 Poiana Stampei, înscrisă prin încheierea nr.4776/27.08.2007</i>	

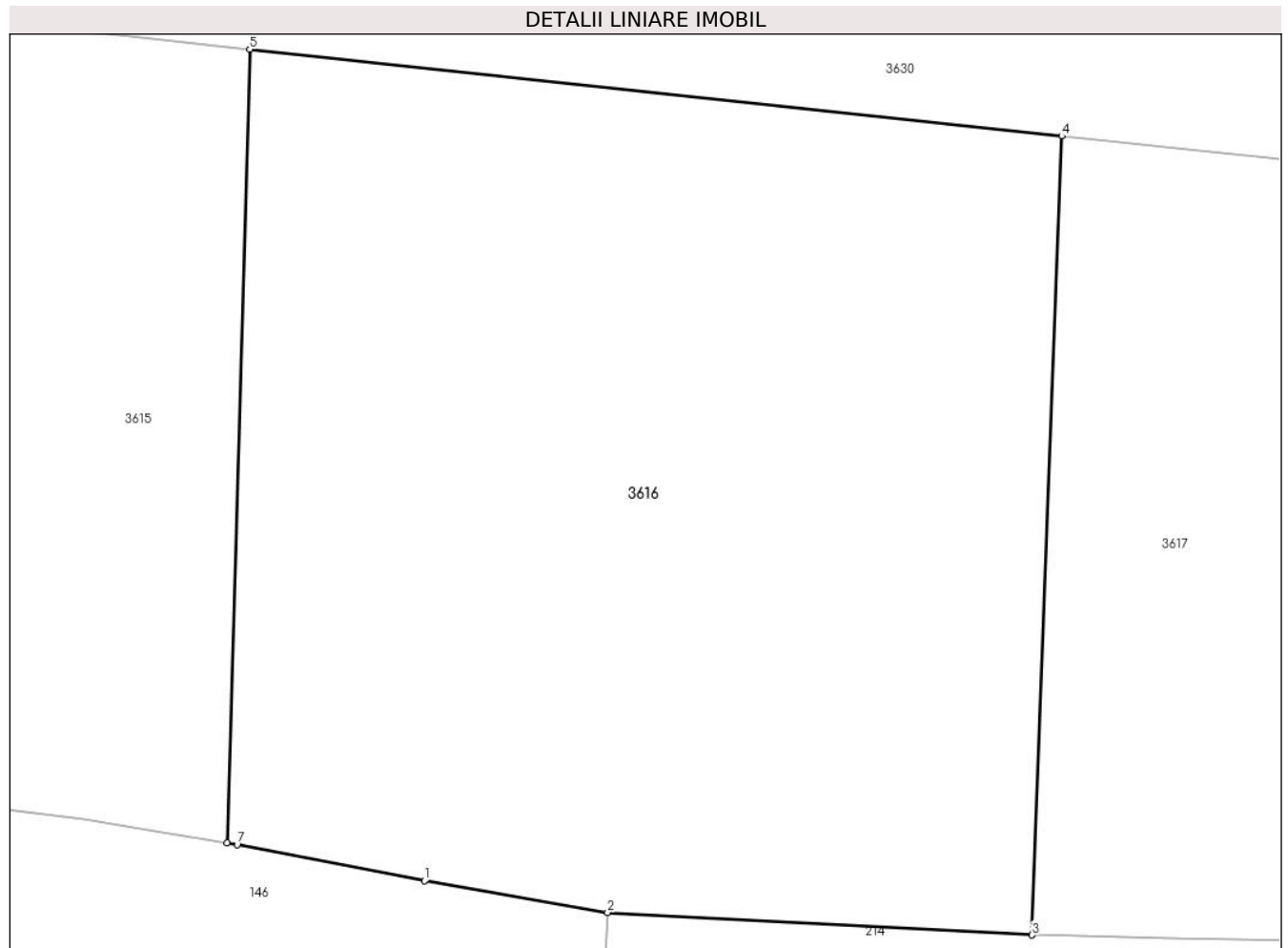
C. Partea III. SARCINI .

Inscrieri privind dezmembramintele dreptului de proprietate, drepturi reale de garanție și sarcini	Referințe
NU SUNT	

Teren

Nr cadastral	Suprafața (mp)*	Observații / Referințe
34037	590	

* Suprafața este determinată în planul de proiecție Stereo 70.



Date referitoare la teren

Crt	Categorie folosință	Intravilan	Suprafața (mp)	Tarla	Parcelă	Nr. topo	Observații / Referințe
1	curți constructii	NU	590	-	-	-	

Lungime Segmente

1) Valorile lungimilor segmentelor sunt obținute din proiecție în plan.

Punct început	X / Y	Punct sfârșit	X / Y	Lungime segment (** (m)
1	513.152,81 650.837,458	2	513.158,303 650.836,511	5.574
2	513.158,303 650.836,511	3	513.171,034 650.835,836	12.749
3	513.171,034 650.835,836	4	513.171,928 650.859,77	23.951
4	513.171,928 650.859,77	5	513.147,566 650.862,371	24.5
5	513.147,566 650.862,371	6	513.146,892 650.838,59	23.791

Punct început	X / Y	Punct sfârșit	X / Y	Lungime segment (** (m)
6	513.146,892 650.838,59	7	513.147,191 650.838,541	0.303
7	513.147,191 650.838,541	1	513.152,81 650.837,458	5.722

** Lungimile segmentelor sunt determinate în planul de proiecție Stereo 70 și sunt rotunjite la 1 milimetru.

*** Distanța dintre puncte este formată din segmente cumulate ce sunt mai mici decât valoarea 1 milimetru.

**DATE DESPRE IMOBILUL NR. 3617**

Oficiul de Cadastru și Publicitate Imobiliară SUCEAVA
Biroul de Cadastru și Publicitate Imobiliară Vatra Dornei

A. Partea I. Descrierea imobilului

TEREN Extravilan

Nr. cadastral vechi:243

Adresa: Jud. Suceava

Nr. Crt	Nr cadastral Nr. topografic	Suprafața* (mp)	Observații / Referințe
A1	34043	565	Sector cadastral:3 Teren neimprejmuit;

B. Partea II. Proprietari și acte

Inscrieri privitoare la dreptul de proprietate și alte drepturi reale		Referințe
6632 / 02/11/2007		
Act Notarial nr. 1905, din 23/08/2007 emis de BNP Rotaru Nicolai;		
B1	Intabulare, drept de PROPRIETATE, dobandit prin Conventie, cota actuala 1/1, cota initiala 1/1 1) SC LUCALCIABA S.R.L., CIF:21248220	A1
<i>OBSERVATII: pozitie transcrisa din CF 1271 Poiana Stampei, inscrisa prin incheierea nr.4776/27.08.2007</i>		

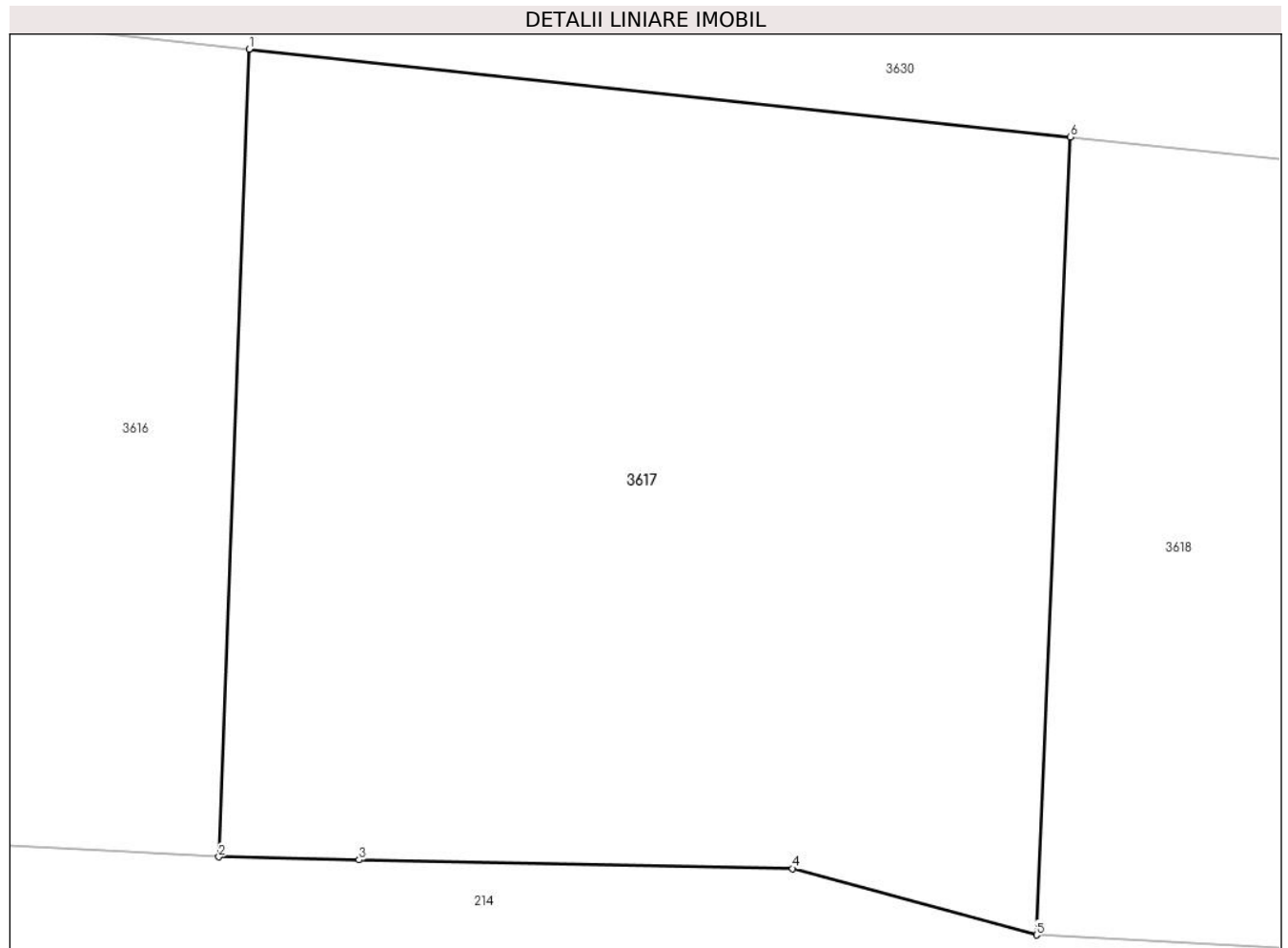
C. Partea III. SARCINI .

Inscrieri privind dezmembramintele dreptului de proprietate, drepturi reale de garanție și sarcini	Referințe
NU SUNT	

Teren

Nr cadastral	Suprafața (mp)*	Observații / Referințe
34043	565	

* Suprafața este determinată în planul de proiecție Stereo 70.



Date referitoare la teren

Crt	Categorie folosință	Intravilan	Suprafața (mp)	Tarla	Parcelă	Nr. topo	Observații / Referințe
1	curți constructii	NU	565	-	-	-	

Lungime Segmente

1) Valorile lungimilor segmentelor sunt obținute din proiecție în plan.

Punct început	X / Y	Punct sfârșit	X / Y	Lungime segment (** (m)
1	513.171,928 650.859,77	2	513.171,034 650.835,836	23.951
2	513.171,034 650.835,836	3	513.175,193 650.835,752	4.16
3	513.175,193 650.835,752	4	513.188,055 650.835,494	12.865
4	513.188,055 650.835,494	5	513.195,29 650.833,525	7.498
5	513.195,29 650.833,525	6	513.196,29 650.857,17	23.666

Punct început	X / Y	Punct sfârşit	X / Y	Lungime segment (** (m)
6	513.196,29 650.857,17	1	513.171,928 650.859,77	24.5

** Lungimile segmentelor sunt determinate în planul de proiecţie Stereo 70 şi sunt rotunjite la 1 milimetru.

*** Distanţa dintre puncte este formată din segmente cumulate ce sunt mai mici decât valoarea 1 milimetru.

**DATE DESPRE IMOBILUL NR. 3618**

Oficiul de Cadastru și Publicitate Imobiliară SUCEAVA
Biroul de Cadastru și Publicitate Imobiliară Vatra Dornei

A. Partea I. Descrierea imobilului

TEREN Extravilan

Nr. cadastral vechi:244

Adresa: Jud. Suceava

Nr. Crt	Nr cadastral Nr. topografic	Suprafața* (mp)	Observații / Referințe
A1	34044	564	Sector cadastral:3 Teren neimprejmuit;

B. Partea II. Proprietari și acte

Inscrieri privitoare la dreptul de proprietate și alte drepturi reale		Referințe
6632 / 02/11/2007		
Act Notarial nr. 1905, din 23/08/2007 emis de BNP Rotaru Nicolai;		
B1	Intabulare, drept de PROPRIETATE, dobandit prin Conventie, cota actuala 1/1, cota initiala 1/1 1) SC LUCALCIABA S.R.L., CIF:21248220 <i>OBSERVATII: pozitie transcrisa din CF 1271 Poiana Stampei, inscrisa prin incheierea nr.4776/27.08.2007</i>	A1

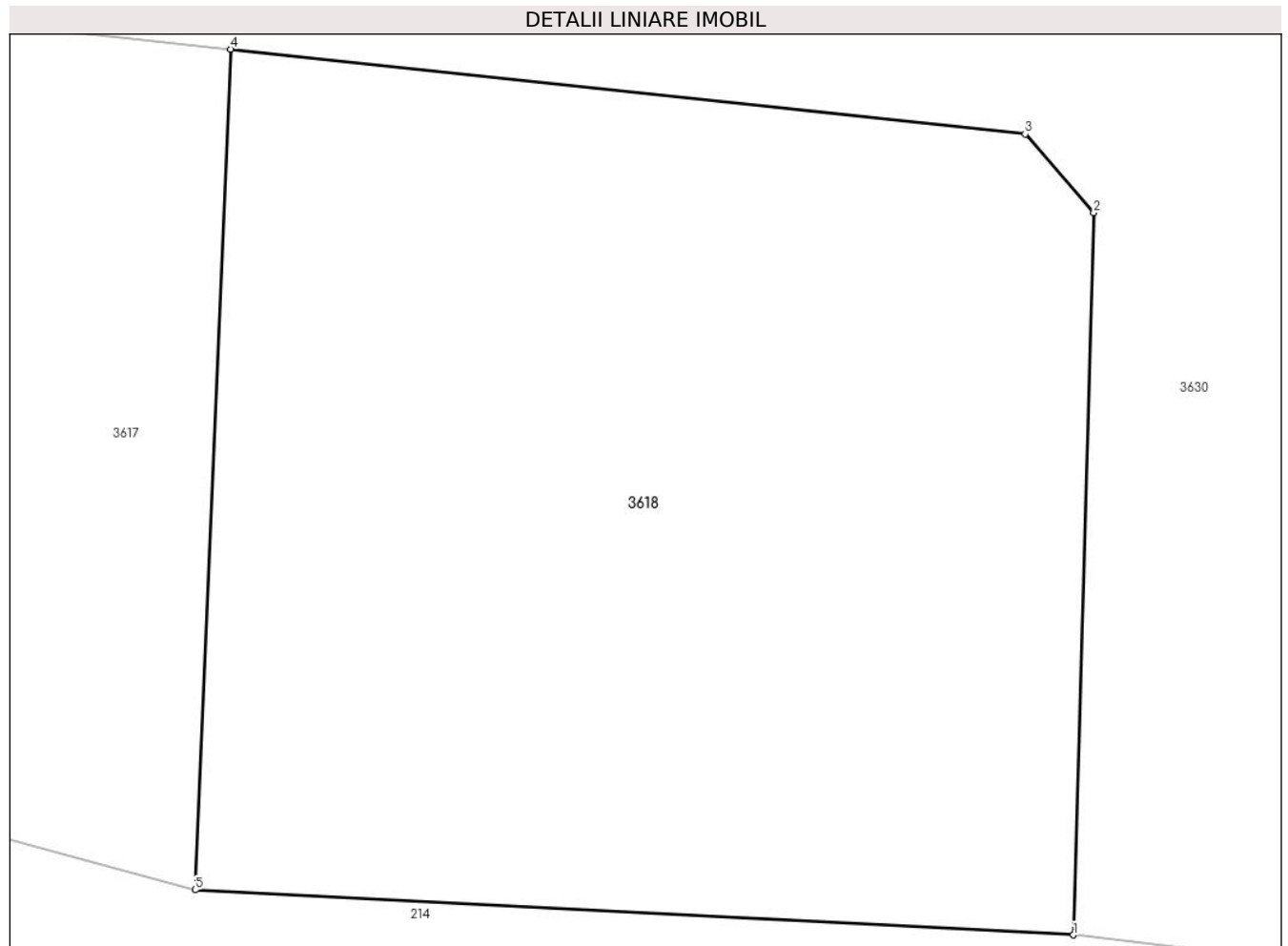
C. Partea III. SARCINI .

Inscrieri privind dezmembramintele dreptului de proprietate, drepturi reale de garanție și sarcini	Referințe
NU SUNT	

Teren

Nr cadastral	Suprafața (mp)*	Observații / Referințe
34044	564	

* Suprafața este determinată în planul de proiecție Stereo 70.



Date referitoare la teren

Crt	Categorie folosință	Intravilan	Suprafața (mp)	Tarla	Parcelă	Nr. topo	Observații / Referințe
1	curți constructii	NU	564	-	-	-	

Lungime Segmente

1) Valorile lungimilor segmentelor sunt obținute din proiecție în plan.

Punct început	X / Y	Punct sfârșit	X / Y	Lungime segment (** (m)
1	513.220,019 650.832,258	2	513.220,595 650.852,571	20.321
2	513.220,595 650.852,571	3	513.218,663 650.854,782	2.936
3	513.218,663 650.854,782	4	513.196,29 650.857,17	22.5
4	513.196,29 650.857,17	5	513.195,29 650.833,525	23.666
5	513.195,29 650.833,525	1	513.220,019 650.832,258	24.761

**** Lungimile segmentelor sunt determinate în planul de proiecție Stereo 70 și sunt rotunjite la 1 milimetru.**

***** Distanța dintre puncte este formată din segmente cumulate ce sunt mai mici decât valoarea 1 milimetru.**

**DATE DESPRE IMOBILUL NR. 3619**

Oficiul de Cadastru și Publicitate Imobiliară SUCEAVA
 Biroul de Cadastru și Publicitate Imobiliară Vatra Dornei

A. Partea I. Descrierea imobilului

TEREN Extravilan

Nr. cadastral vechi:251

Adresa: Jud. Suceava

Nr. Crt	Nr cadastral Nr. topografic	Suprafața* (mp)	Observații / Referințe
A1	34049	562	Sector cadastral:3 Teren neimprejmuit;

B. Partea II. Proprietari și acte

Inscrieri privitoare la dreptul de proprietate și alte drepturi reale	Referințe
6632 / 02/11/2007	
Act Notarial nr. 1905, din 23/08/2007 emis de BNP Rotaru Nicolai;	
B1	A1
Intabulare, drept de PROPRIETATE, dobandit prin Conventie, cota actuala 1/1, cota initiala 1/1	
1) SC LUCALCIABA S.R.L., CIF:21248220	
<i>OBSERVATII: pozitie transcrisa din CF 1271 Poiana Stampei, inscrisa prin incheierea nr.4776/27.08.2007</i>	

C. Partea III. SARCINI .

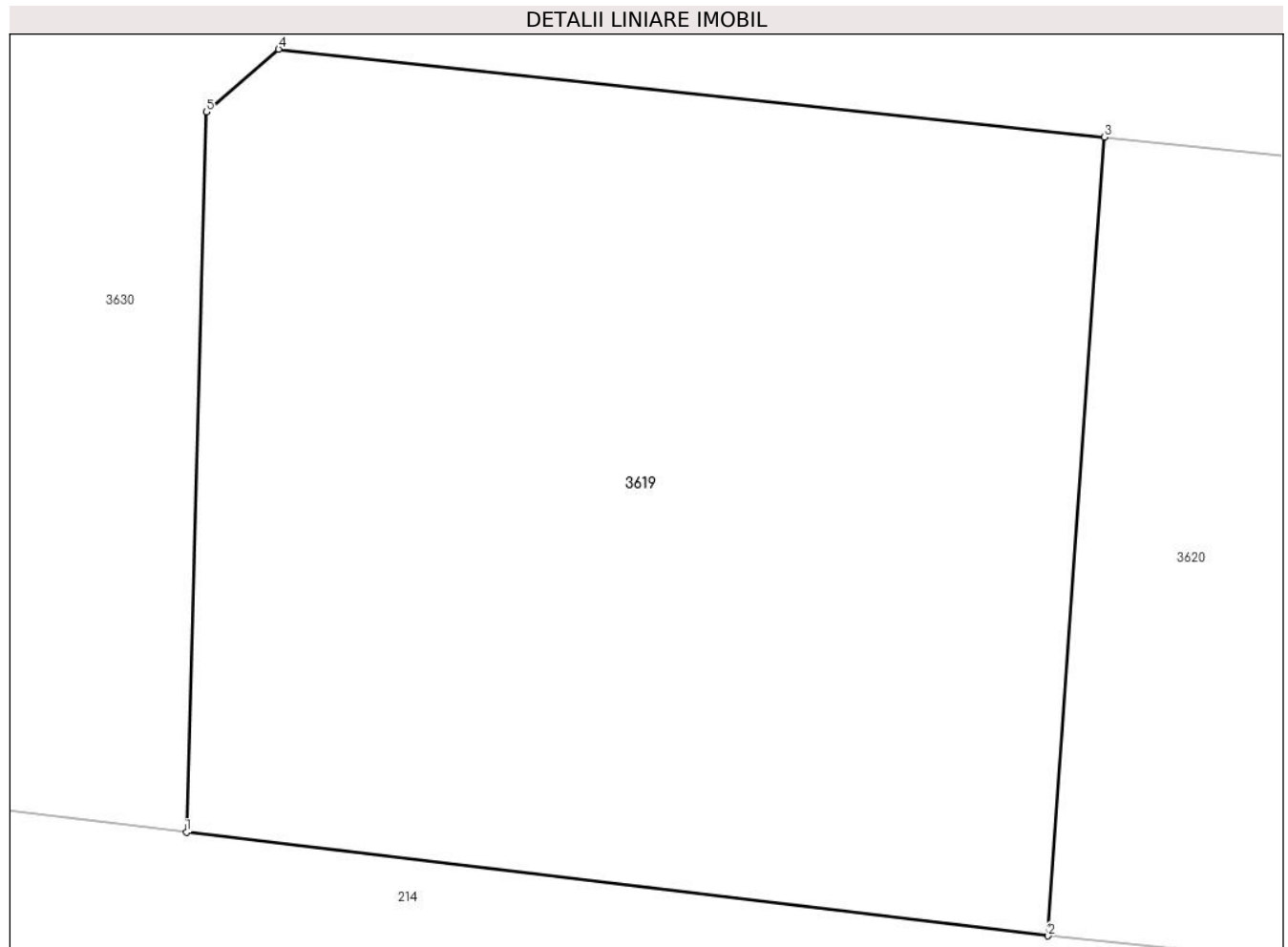
Inscrieri privind dezmembramintele dreptului de proprietate, drepturi reale de garanție și sarcini	Referințe
NU SUNT	

Anexa Nr. 1 La Partea I

Teren

Nr cadastral	Suprafața (mp)*	Observații / Referințe
34049	562	

* Suprafața este determinată în planul de proiecție Stereo 70.



Date referitoare la teren

Crt	Categorie folosință	Intravilan	Suprafața (mp)	Tarla	Parcelă	Nr. topo	Observații / Referințe
1	curți constructii	NU	562	-	-	-	

Lungime Segmente

1) Valorile lungimilor segmentelor sunt obținute din proiecție în plan.

Punct început	X / Y	Punct sfârșit	X / Y	Lungime segment (** (m)
1	513.226,998 650.831,42	2	513.251,423 650.828,488	24.6
2	513.251,423 650.828,488	3	513.253,019 650.851,116	22.684
3	513.253,019 650.851,116	4	513.229,608 650.853,602	23.543
4	513.229,608 650.853,602	5	513.227,561 650.851,828	2.709
5	513.227,561 650.851,828	1	513.226,998 650.831,42	20.416

**** Lungimile segmentelor sunt determinate în planul de proiecție Stereo 70 și sunt rotunjite la 1 milimetru.**

***** Distanța dintre puncte este formată din segmente cumulate ce sunt mai mici decât valoarea 1 milimetru.**

**DATE DESPRE IMOBILUL NR. 3620**

Oficiul de Cadastru și Publicitate Imobiliară SUCEAVA
Biroul de Cadastru și Publicitate Imobiliară Vatra Dornei

A. Partea I. Descrierea imobilului

TEREN Extravilan

Nr. cadastral vechi:255

Adresa: Jud. Suceava

Nr. Crt	Nr cadastral Nr. topografic	Suprafața* (mp)	Observații / Referințe
A1	34053	580	Sector cadastral:3 Teren neimprejmuit;

B. Partea II. Proprietari și acte

Inscrieri privitoare la dreptul de proprietate și alte drepturi reale	Referințe
6632 / 02/11/2007	
Act Notarial nr. 1905, din 23/08/2007 emis de BNP Rotaru Nicolai;	
B1	A1
Intabulare, drept de PROPRIETATE, dobandit prin Conventie, cota actuala 1/1, cota initiala 1/1	
1) SC LUCALCIABA S.R.L., CIF:21248220	
OBSERVATII: pozitie transcrisa din CF 1271 Poiana Stampei, inscrisa prin incheierea nr.4776/27.08.2007	

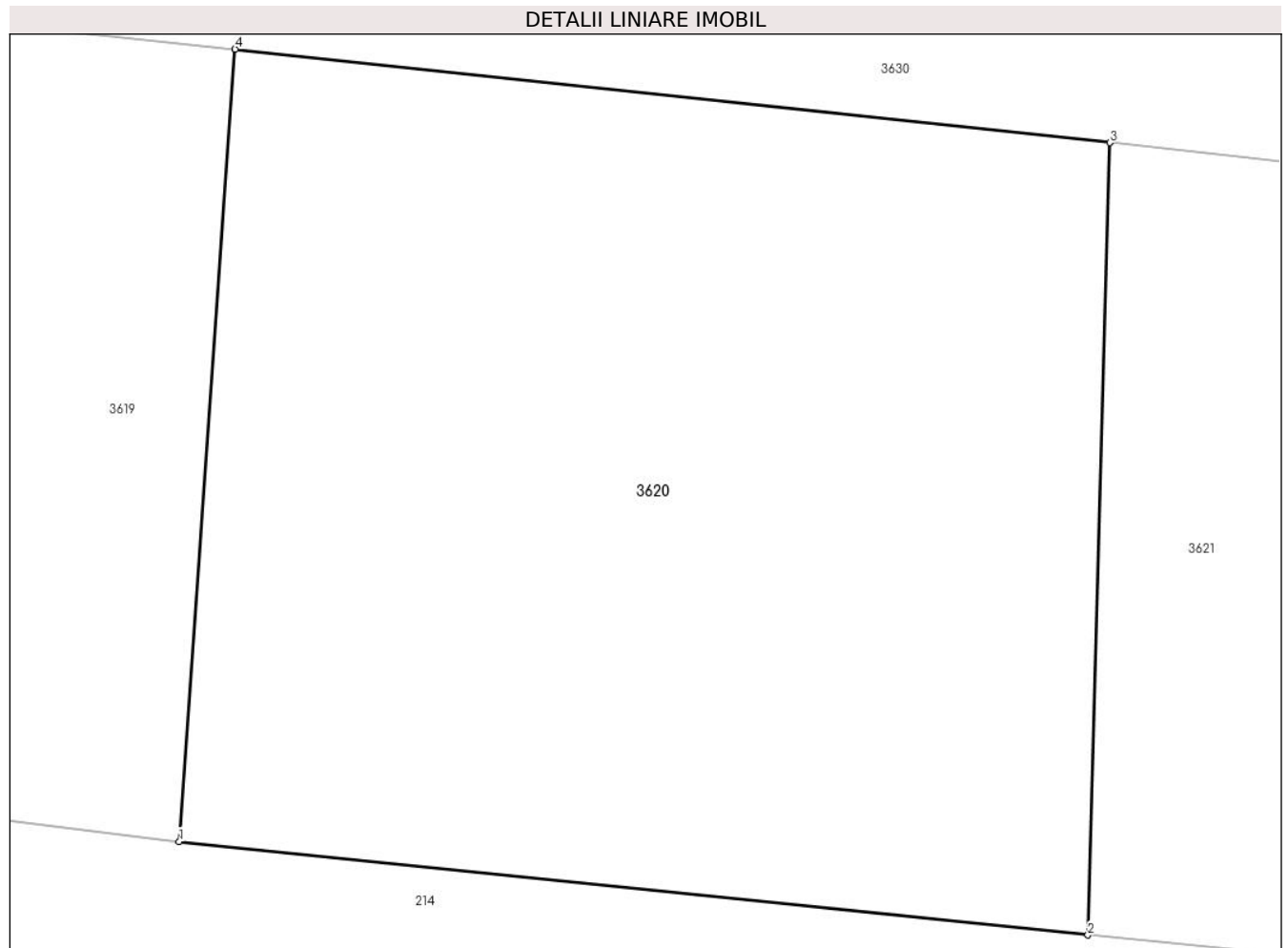
C. Partea III. SARCINI .

Inscrieri privind dezmembramintele dreptului de proprietate, drepturi reale de garanție și sarcini	Referințe
NU SUNT	

Teren

Nr cadastral	Suprafața (mp)*	Observații / Referințe
34053	580	

* Suprafața este determinată în planul de proiecție Stereo 70.



Date referitoare la teren

Crt	Categorie folosință	Intravilan	Suprafața (mp)	Tarla	Parcelă	Nr. topo	Observații / Referințe
1	curți constructii	NU	580	-	-	-	

Lungime Segmente

1) Valorile lungimilor segmentelor sunt obținute din proiecție în plan.

Punct început	X / Y	Punct sfârșit	X / Y	Lungime segment (** (m)
1	513.251,423 650.828,488	2	513.277,409 650.825,815	26.123
2	513.277,409 650.825,815	3	513.278,032 650.848,446	22.64
3	513.278,032 650.848,446	4	513.253,019 650.851,116	25.155
4	513.253,019 650.851,116	1	513.251,423 650.828,488	22.684

**** Lungimile segmentelor sunt determinate în planul de proiecție Stereo 70 și sunt rotunjite la 1 milimetru.**

***** Distanța dintre puncte este formată din segmente cumulate ce sunt mai mici decât valoarea 1 milimetru.**

**DATE DESPRE IMOBILUL NR. 3621**

Oficiul de Cadastru și Publicitate Imobiliară SUCEAVA
Biroul de Cadastru și Publicitate Imobiliară Vatra Dornei

A. Partea I. Descrierea imobilului

TEREN Extravilan

Nr. cadastral vechi:256

Adresa: Jud. Suceava

Nr. Crt	Nr cadastral Nr. topografic	Suprafața* (mp)	Observații / Referințe
A1	34054	Din acte: 547 Masurata: 574	Sector cadastral:3 Teren neimprejmuit;

B. Partea II. Proprietari și acte

Inscrieri privitoare la dreptul de proprietate și alte drepturi reale	Referințe
6632 / 02/11/2007	
Act Notarial nr. 1905, din 23/08/2007 emis de BNP Rotaru Nicolai;	
B1	A1
Intabulare, drept de PROPRIETATE, dobandit prin Conventie, cota actuala 1/1, cota initiala 1/1	
1) SC LUCALCIABA S.R.L. , CIF:21248220	
<i>OBSERVATII: pozitie transcrisa din CF 1271 Poiana Stampei, inscrisa prin incheierea nr.4776/27.08.2007</i>	

C. Partea III. SARCINI .

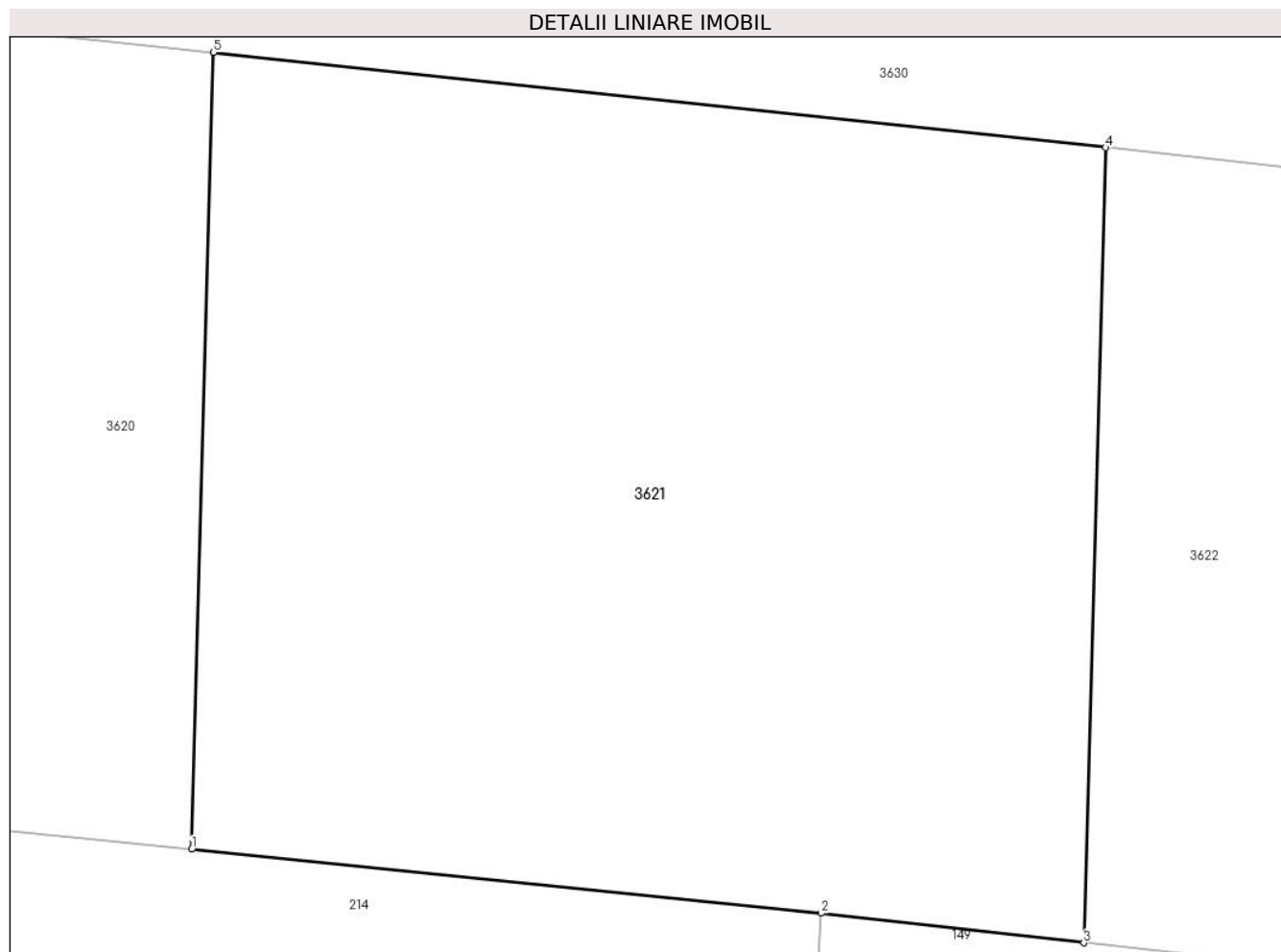
Inscrieri privind dezmembramintele dreptului de proprietate, drepturi reale de garanție și sarcini	Referințe
NU SUNT	

Anexa Nr. 1 La Partea I

Teren

Nr cadastral	Suprafața (mp)*	Observații / Referințe
34054	Din acte: 547 Masurata: 574	

* Suprafața este determinată în planul de proiecție Stereo 70.



Date referitoare la teren

Crt	Categorie folosință	Intravilan	Suprafața (mp)	Tarla	Parcelă	Nr. topo	Observații / Referințe
1	curți constructii	NU	574	-	-	-	

Lungime Segmente

1) Valorile lungimilor segmentelor sunt obținute din proiecție în plan.

Punct început	X / Y	Punct sfârșit	X / Y	Lungime segment (** (m)
1	513.277,409 650.825,815	2	513.295,283 650.823,998	17.966
2	513.295,283 650.823,998	3	513.302,748 650.823,159	7.512
3	513.302,748 650.823,159	4	513.303,37 650.845,741	22.591
4	513.303,37 650.845,741	5	513.278,032 650.848,446	25.482
5	513.278,032 650.848,446	1	513.277,409 650.825,815	22.64

**** Lungimile segmentelor sunt determinate în planul de proiecție Stereo 70 și sunt rotunjite la 1 milimetru.**

***** Distanța dintre puncte este formată din segmente cumulate ce sunt mai mici decât valoarea 1 milimetru.**

**DATE DESPRE IMOBILUL NR. 3622**

Oficiul de Cadastru și Publicitate Imobiliară SUCEAVA
 Biroul de Cadastru și Publicitate Imobiliară Vatra Dornei

A. Partea I. Descrierea imobilului

TEREN Extravilan

Nr. cadastral vechi:265

Adresa: Jud. Suceava

Nr. Crt	Nr cadastral Nr. topografic	Suprafața* (mp)	Observații / Referințe
A1	32520	552	Sector cadastral:3 Teren neimprejmuit;

B. Partea II. Proprietari și acte

Inscrieri privitoare la dreptul de proprietate și alte drepturi reale		Referințe
4776 / 27/08/2007		
Act Notarial nr. 1905, din 23/08/2007 emis de -;		
B1	Intabulare, drept de PROPRIETATE, dobandit prin Conventie, cota actuala 1/1, cota initiala 1/1 1) SC LUCALCIABA SRL, CIF:21248220	A1

C. Partea III. SARCINI .

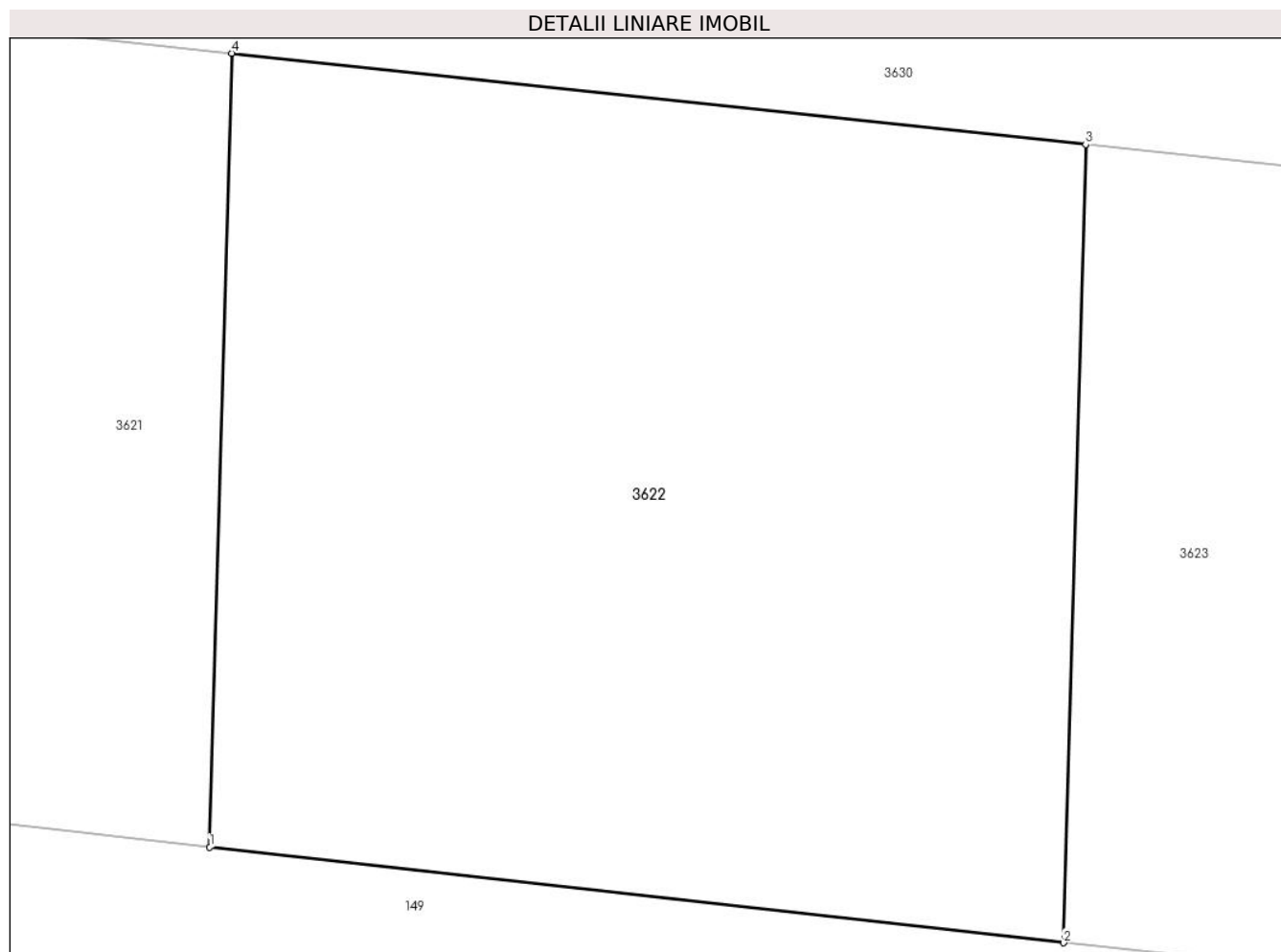
Inscrieri privind dezmembramintele dreptului de proprietate, drepturi reale de garanție și sarcini	Referințe
NU SUNT	

Anexa Nr. 1 La Partea I

Teren

Nr cadastral	Suprafața (mp)*	Observații / Referințe
32520	552	

* Suprafața este determinată în planul de proiecție Stereo 70.



Date referitoare la teren

Crt	Categorie folosință	Intra vilan	Suprafața (mp)	Tarla	Parcelă	Nr. topo	Observații / Referințe
1	curți constructii	NU	552	-	-	-	

Lungime Segmente

1) Valorile lungimilor segmentelor sunt obținute din proiecție în plan.

Punct început	X / Y	Punct sfârșit	X / Y	Lungime segment (** (m)
1	513.302,748 650.823,159	2	513.327,05 650.820,44	24.454
2	513.327,05 650.820,44	3	513.327,675 650.843,147	22.716
3	513.327,675 650.843,147	4	513.303,37 650.845,741	24.443
4	513.303,37 650.845,741	1	513.302,748 650.823,159	22.591

**** Lungimile segmentelor sunt determinate în planul de proiecție Stereo 70 și sunt rotunjite la 1 milimetru.**

***** Distanța dintre puncte este formată din segmente cumulate ce sunt mai mici decât valoarea 1 milimetru.**

**DATE DESPRE IMOBILUL NR. 3623**

Oficiul de Cadastru și Publicitate Imobiliară SUCEAVA
Biroul de Cadastru și Publicitate Imobiliară Vatra Dornei

A. Partea I. Descrierea imobilului

TEREN Extravilan

Nr. cadastral vechi:266

Adresa: Jud. Suceava

Nr. Crt	Nr cadastral Nr. topografic	Suprafața* (mp)	Observații / Referințe
A1	32519	565	Sector cadastral:3 Teren neimprejmuit;

B. Partea II. Proprietari și acte

Inscrieri privitoare la dreptul de proprietate și alte drepturi reale		Referințe
4776 / 27/08/2007		
Act Notarial nr. 1905, din 23/08/2007 emis de -;		
B1	Intabulare, drept de PROPRIETATE, dobandit prin Conventie, cota actuala 1/1, cota initiala 1/1 1) SC LUCALCIABA SRL, CIF:21248220	A1

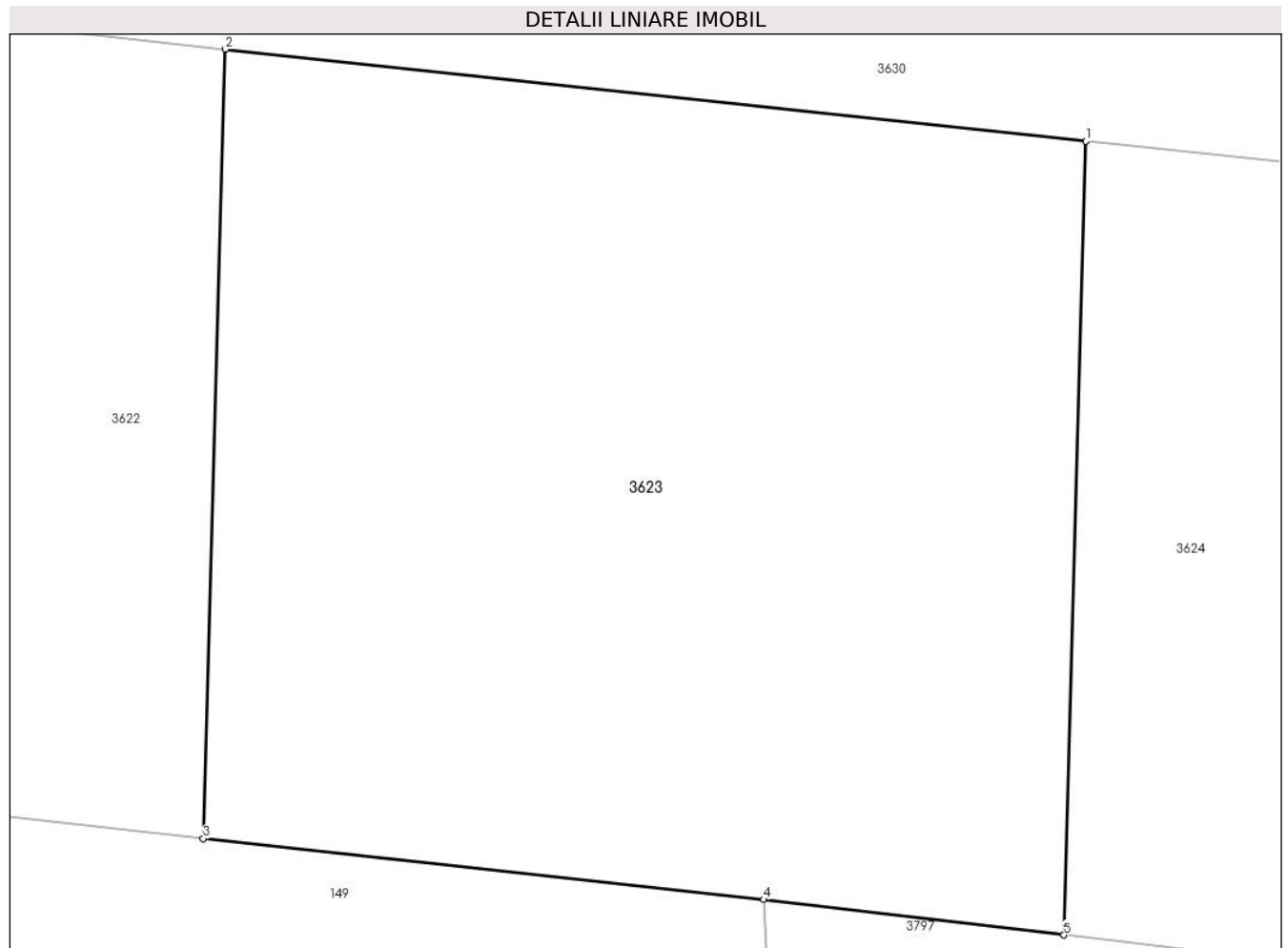
C. Partea III. SARCINI .

Inscrieri privind dezmembramintele dreptului de proprietate, drepturi reale de garanție și sarcini	Referințe
NU SUNT	

Teren

Nr cadastral	Suprafața (mp)*	Observații / Referințe
32519	565	

* Suprafața este determinată în planul de proiecție Stereo 70.



Date referitoare la teren

Crt	Categorie folosință	Intravilan	Suprafața (mp)	Tarla	Parcelă	Nr. topo	Observații / Referințe
1	curți constructii	NU	565	-	-	-	

Lungime Segmente

1) Valorile lungimilor segmentelor sunt obținute din proiecție în plan.

Punct început	X / Y	Punct sfârșit	X / Y	Lungime segment (** (m)
1	513.352,464 650.840,501	2	513.327,675 650.843,147	24.93
2	513.327,675 650.843,147	3	513.327,05 650.820,44	22.716
3	513.327,05 650.820,44	4	513.343,182 650.818,686	16.227
4	513.343,182 650.818,686	5	513.351,835 650.817,668	8.713
5	513.351,835 650.817,668	1	513.352,464 650.840,501	22.842

**** Lungimile segmentelor sunt determinate în planul de proiecție Stereo 70 și sunt rotunjite la 1 milimetru.**

***** Distanța dintre puncte este formată din segmente cumulate ce sunt mai mici decât valoarea 1 milimetru.**

**DATE DESPRE IMOBILUL NR. 3624**

Oficiul de Cadastru și Publicitate Imobiliară SUCEAVA
Biroul de Cadastru și Publicitate Imobiliară Vatra Dornei

A. Partea I. Descrierea imobilului

TEREN Extravilan

Nr. cadastral vechi:275

Adresa: Jud. Suceava

Nr. Crt	Nr cadastral Nr. topografic	Suprafața* (mp)	Observații / Referințe
A1	32509	565	Sector cadastral:3 Teren neimprejmuit;

B. Partea II. Proprietari și acte

Inscrieri privitoare la dreptul de proprietate și alte drepturi reale		Referințe
4776 / 27/08/2007		
Act Notarial nr. 1905, din 23/08/2007 emis de -;		
B1	Intabulare, drept de PROPRIETATE, dobandit prin Conventie, cota actuala 1/1, cota initiala 1/1 1) SC LUCALCIABA SRL, CIF:21248220	A1

C. Partea III. SARCINI .

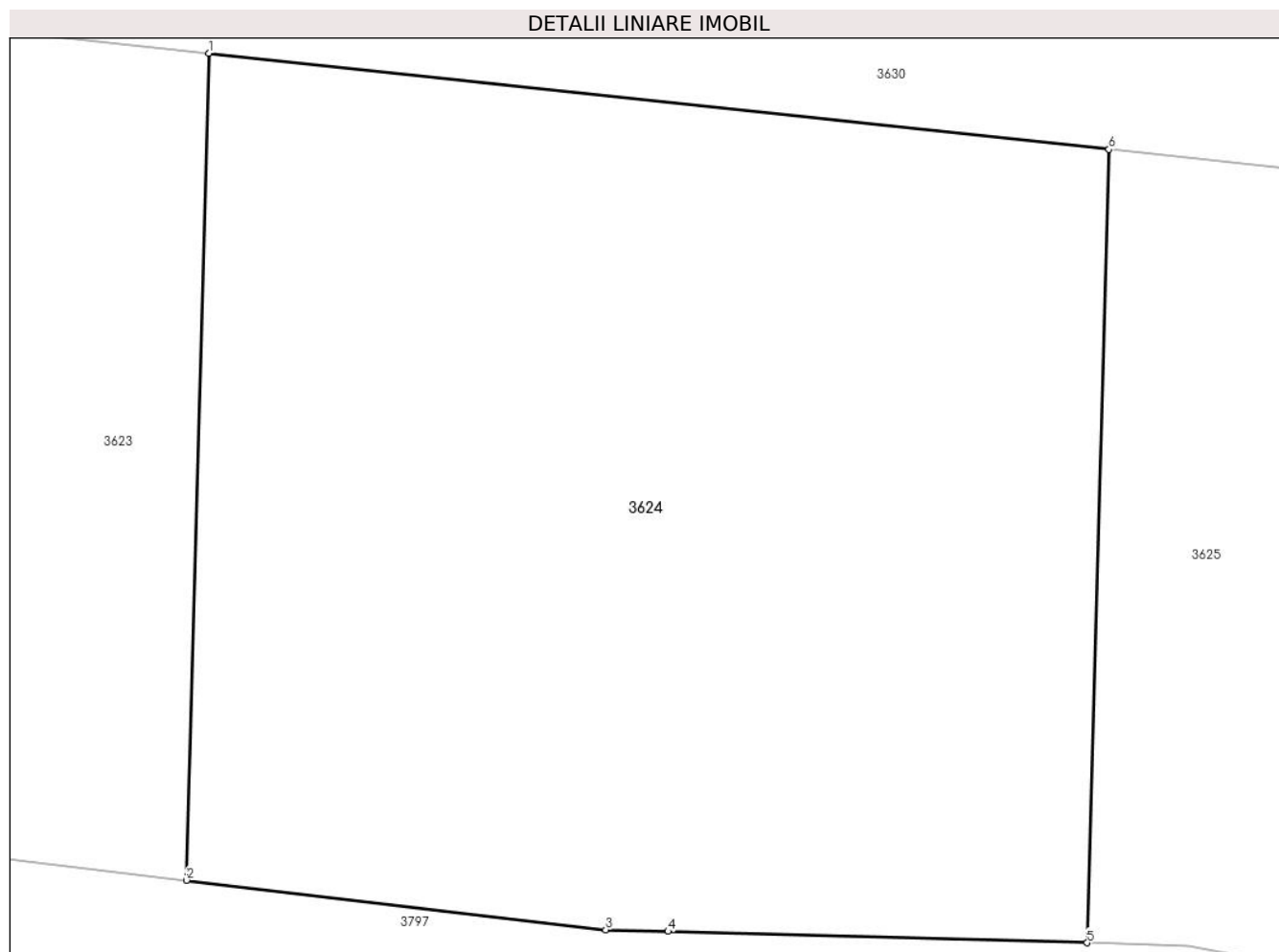
Inscrieri privind dezmembramintele dreptului de proprietate, drepturi reale de garanție și sarcini	Referințe
NU SUNT	

Anexa Nr. 1 La Partea I

Teren

Nr cadastral	Suprafața (mp)*	Observații / Referințe
32509	565	

* Suprafața este determinată în planul de proiecție Stereo 70.



Date referitoare la teren

Crt	Categorie folosință	Intravilan	Suprafața (mp)	Tarla	Parcelă	Nr. topo	Observații / Referințe
1	curți constructii	NU	565	-	-	-	

Lungime Segmente

1) Valorile lungimilor segmentelor sunt obținute din proiecție în plan.

Punct început	X / Y	Punct sfârșit	X / Y	Lungime segment (** (m)
1	513.352,464 650.840,501	2	513.351,835 650.817,668	22.842
2	513.351,835 650.817,668	3	513.363,422 650.816,3	11.667
3	513.363,422 650.816,3	4	513.365,145 650.816,254	1.724
4	513.365,145 650.816,254	5	513.376,722 650.815,942	11.581
5	513.376,722 650.815,942	6	513.377,325 650.837,848	21.914

Punct început	X / Y	Punct sfârşit	X / Y	Lungime segment (** (m)
6	513.377,325 650.837,848	1	513.352,464 650.840,501	25.002

** Lungimile segmentelor sunt determinate în planul de proiecție Stereo 70 și sunt rotunjite la 1 milimetru.

*** Distanța dintre puncte este formată din segmente cumulate ce sunt mai mici decât valoarea 1 milimetru.

**DATE DESPRE IMOBILUL NR. 3625**

Oficiul de Cadastru și Publicitate Imobiliară SUCEAVA
Biroul de Cadastru și Publicitate Imobiliară Vatra Dornei

A. Partea I. Descrierea imobilului

TEREN Extravilan

Nr. cadastral vechi:276

Adresa: Jud. Suceava

Nr. Crt	Nr cadastral Nr. topografic	Suprafața* (mp)	Observații / Referințe
A1	32508	547	Sector cadastral:3 Teren neimprejmuit;

B. Partea II. Proprietari și acte

Inscrieri privitoare la dreptul de proprietate și alte drepturi reale		Referințe
4776 / 27/08/2007		
Act Notarial nr. 1905, din 23/08/2007 emis de -;		
B1	Intabulare, drept de PROPRIETATE, dobandit prin Conventie, cota actuala 1/1, cota initiala 1/1 1) SC LUCALCIABA SRL, CIF:21248220	A1

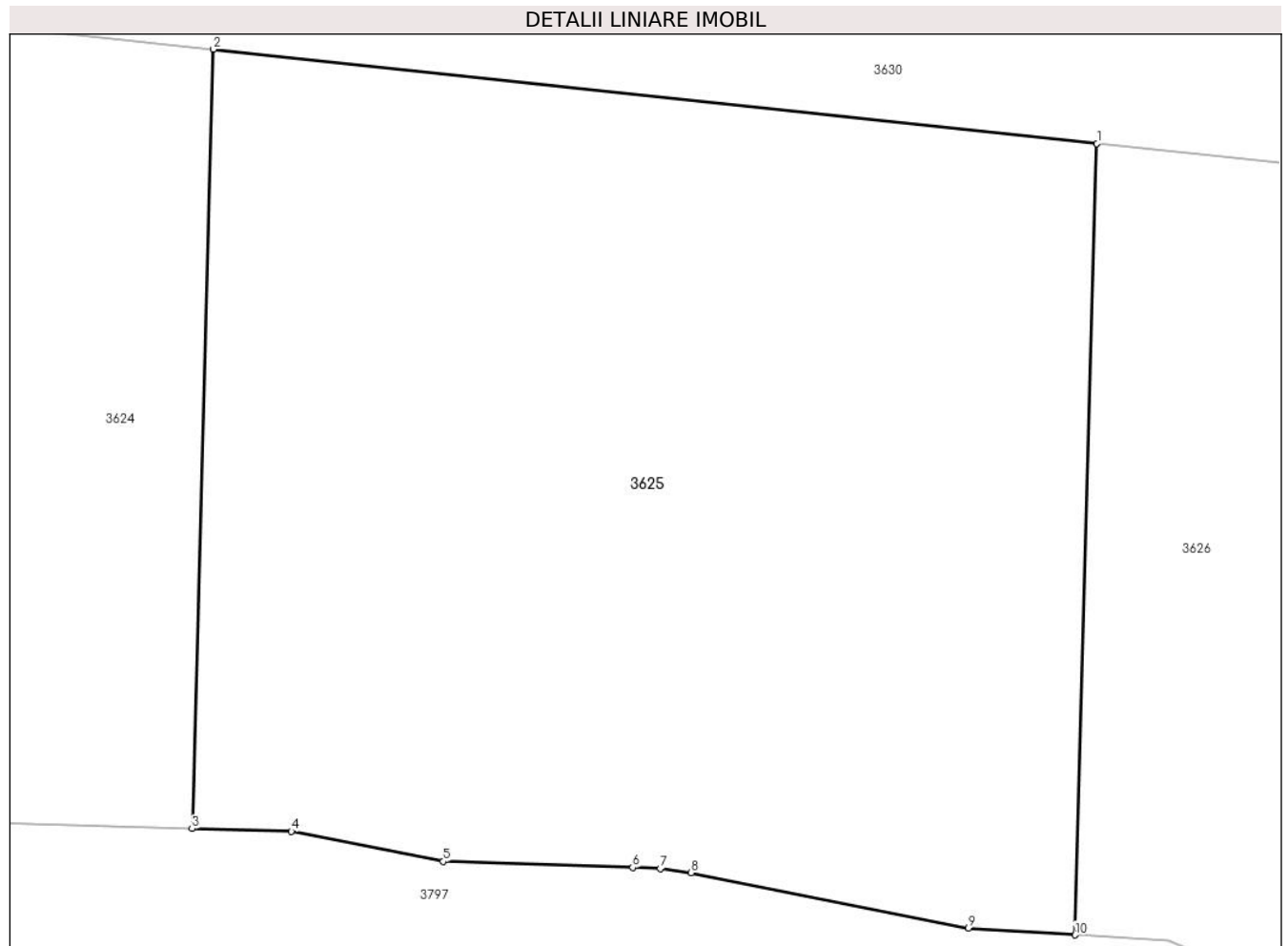
C. Partea III. SARCINI .

Inscrieri privind dezmembramintele dreptului de proprietate, drepturi reale de garanție și sarcini	Referințe
NU SUNT	

Teren

Nr cadastral	Suprafața (mp)*	Observații / Referințe
32508	547	

* Suprafața este determinată în planul de proiecție Stereo 70.



Date referitoare la teren

Crt	Categorie folosință	Intravilan	Suprafața (mp)	Tarla	Parcelă	Nr. topo	Observații / Referințe
1	curți constructii	NU	547	-	-	-	

Lungime Segmente

1) Valorile lungimilor segmentelor sunt obținute din proiecție în plan.

Punct început	X / Y	Punct sfârșit	X / Y	Lungime segment (** (m)
1	513.402,186 650.835,194	2	513.377,325 650.837,848	25.002
2	513.377,325 650.837,848	3	513.376,722 650.815,942	21.914
3	513.376,722 650.815,942	4	513.379,517 650.815,867	2.796
4	513.379,517 650.815,867	5	513.383,793 650.815,019	4.359
5	513.383,793 650.815,019	6	513.389,122 650.814,849	5.332

Punct început	X / Y	Punct sfârșit	X / Y	Lungime segment (** (m)
6	513.389,122 650.814,849	7	513.389,895 650.814,824	0.773
7	513.389,895 650.814,824	8	513.390,761 650.814,701	0.875
8	513.390,761 650.814,701	9	513.398,573 650.813,143	7.966
9	513.398,573 650.813,143	10	513.401,572 650.812,956	3.005
10	513.401,572 650.812,956	1	513.402,186 650.835,194	22.246

** Lungimile segmentelor sunt determinate în planul de proiecție Stereo 70 și sunt rotunjite la 1 milimetru.

*** Distanța dintre puncte este formată din segmente cumulate ce sunt mai mici decât valoarea 1 milimetru.

**DATE DESPRE IMOBILUL NR. 3626**

Oficiul de Cadastru și Publicitate Imobiliară SUCEAVA
 Biroul de Cadastru și Publicitate Imobiliară Vatra Dornei

A. Partea I. Descrierea imobilului

TEREN Extravilan

Nr. cadastral vechi:285

Adresa: Jud. Suceava

Nr. Crt	Nr cadastral Nr. topografic	Suprafața* (mp)	Observații / Referințe
A1	32499	567	Sector cadastral:3 Teren neimprejmuit;

B. Partea II. Proprietari și acte

Inscrieri privitoare la dreptul de proprietate și alte drepturi reale		Referințe
4776 / 27/08/2007		
Act Notarial nr. 1905, din 23/08/2007 emis de -;		
B1	Intabulare, drept de PROPRIETATE, dobandit prin Conventie, cota actuala 1/1, cota initiala 1/1 1) SC LUCALCIABA SRL, CIF:21248220	A1

C. Partea III. SARCINI .

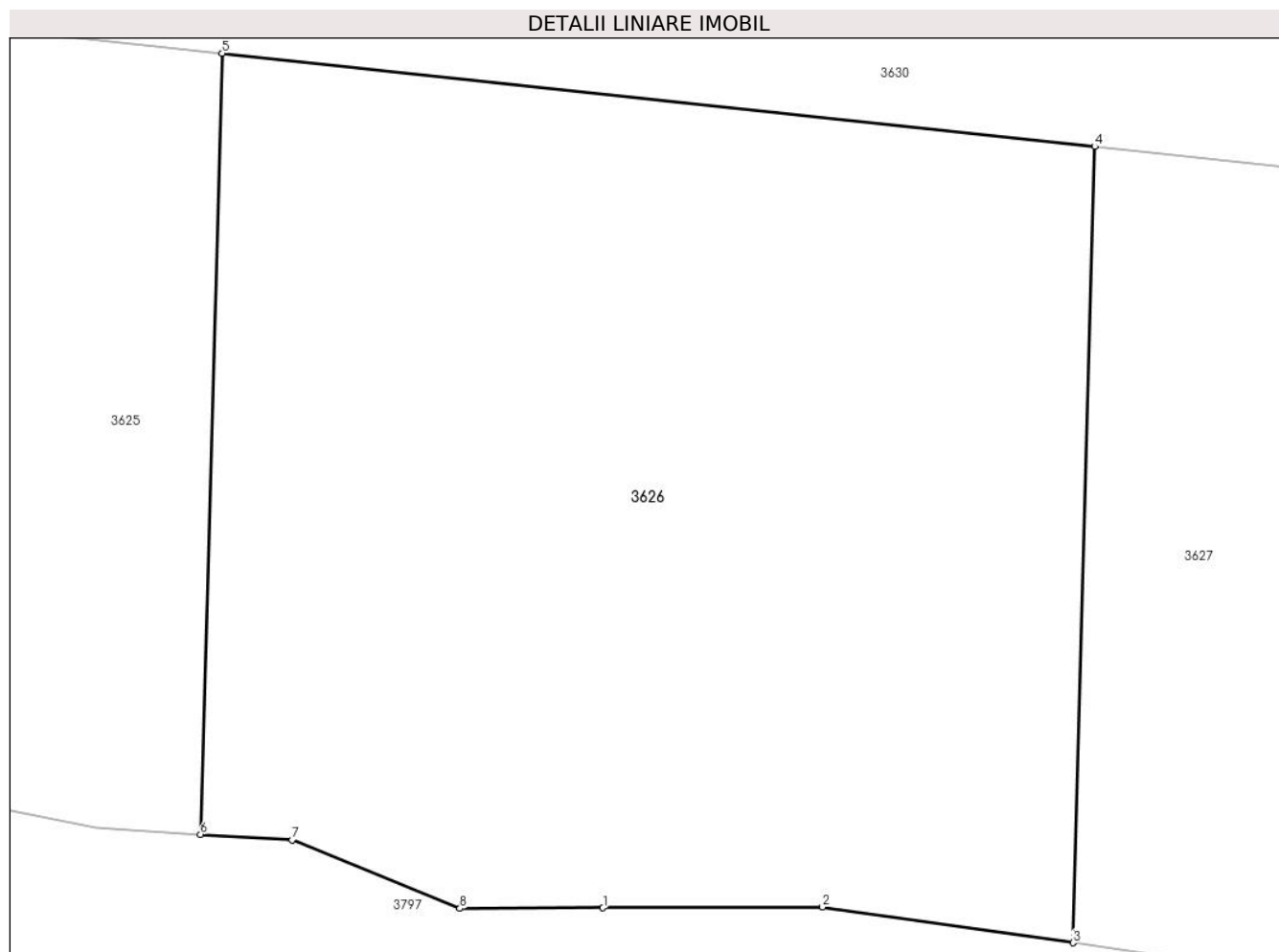
Inscrieri privind dezmembramintele dreptului de proprietate, drepturi reale de garanție și sarcini	Referințe
NU SUNT	

Anexa Nr. 1 La Partea I

Teren

Nr cadastral	Suprafața (mp)*	Observații / Referințe
32499	567	

* Suprafața este determinată în planul de proiecție Stereo 70.



Date referitoare la teren

Crt	Categorie folosință	Intravilan	Suprafața (mp)	Tarla	Parcelă	Nr. topo	Observații / Referințe
1	curți constructii	NU	567	-	-	-	

Lungime Segmente

1) Valorile lungimilor segmentelor sunt obținute din proiecție în plan.

Punct început	X / Y	Punct sfârșit	X / Y	Lungime segment (** (m)
1	513.413,037 650.810,863	2	513.419,291 650.810,888	6.254
2	513.419,291 650.810,888	3	513.426,425 650.809,868	7.207
3	513.426,425 650.809,868	4	513.427,048 650.832,54	22.681
4	513.427,048 650.832,54	5	513.402,186 650.835,194	25.003
5	513.402,186 650.835,194	6	513.401,572 650.812,956	22.246

Punct început	X / Y	Punct sfârșit	X / Y	Lungime segment (** (m)
6	513.401,572 650.812,956	7	513.404,183 650.812,794	2.616
7	513.404,183 650.812,794	8	513.408,961 650.810,847	5.159
8	513.408,961 650.810,847	1	513.413,037 650.810,863	4.076

** Lungimile segmentelor sunt determinate în planul de proiecție Stereo 70 și sunt rotunjite la 1 milimetru.

*** Distanța dintre puncte este formată din segmente cumulate ce sunt mai mici decât valoarea 1 milimetru.

**DATE DESPRE IMOBILUL NR. 3627**

Oficiul de Cadastru și Publicitate Imobiliară SUCEAVA
Biroul de Cadastru și Publicitate Imobiliară Vatra Dornei

A. Partea I. Descrierea imobilului

TEREN Extravilan

Nr. cadastral vechi:286

Adresa: Jud. Suceava

Nr. Crt	Nr cadastral Nr. topografic	Suprafața* (mp)	Observații / Referințe
A1	32498	573	Sector cadastral:3 Teren neimprejmuit;

B. Partea II. Proprietari și acte

Inscrieri privitoare la dreptul de proprietate și alte drepturi reale		Referințe
4776 / 27/08/2007		
Act Notarial nr. 1905, din 23/08/2007 emis de -;		
B1	Intabulare, drept de PROPRIETATE, dobandit prin Conventie, cota actuala 1/1, cota initiala 1/1 1) SC LUCALCIABA SRL, CIF:21248220	A1

C. Partea III. SARCINI .

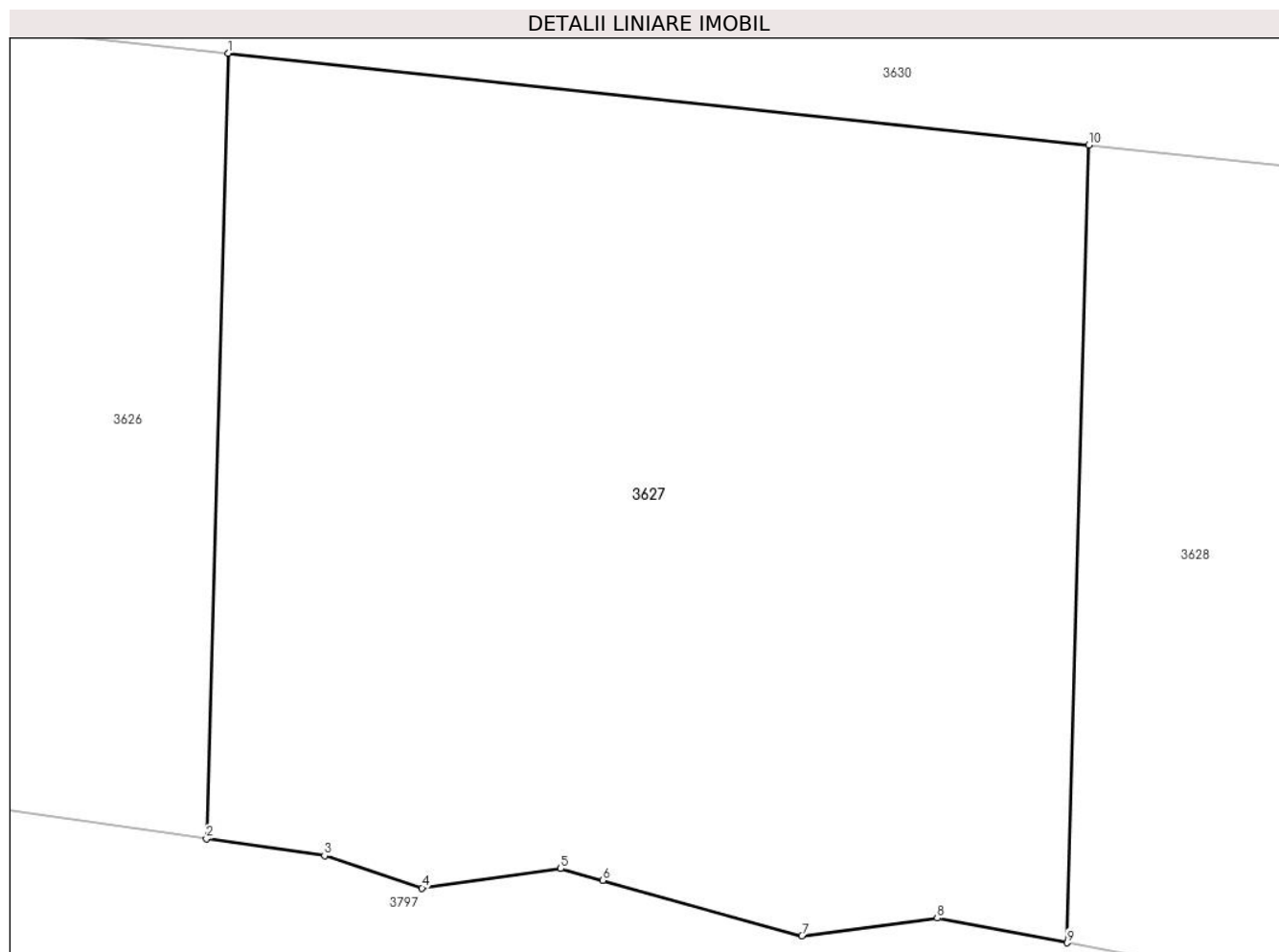
Inscrieri privind dezmembramintele dreptului de proprietate, drepturi reale de garanție și sarcini	Referințe
NU SUNT	

Anexa Nr. 1 La Partea I

Teren

Nr cadastral	Suprafața (mp)*	Observații / Referințe
32498	573	

* Suprafața este determinată în planul de proiecție Stereo 70.



Date referitoare la teren

Crt	Categorie folosință	Intravilan	Suprafața (mp)	Tarla	Parcelă	Nr. topo	Observații / Referințe
1	curți constructii	NU	573	-	-	-	

Lungime Segmente

1) Valorile lungimilor segmentelor sunt obținute din proiecție în plan.

Punct început	X / Y	Punct sfârșit	X / Y	Lungime segment (** (m)
1	513.427,048 650.832,54	2	513.426,425 650.809,868	22.681
2	513.426,425 650.809,868	3	513.429,834 650.809,381	3.444
3	513.429,834 650.809,381	4	513.432,649 650.808,448	2.966
4	513.432,649 650.808,448	5	513.436,653 650.809,011	4.043
5	513.436,653 650.809,011	6	513.437,871 650.808,67	1.265

Punct început	X / Y	Punct sfârșit	X / Y	Lungime segment (** (m)
6	513.437,871 650.808,67	7	513.443,618 650.807,064	5.967
7	513.443,618 650.807,064	8	513.447,533 650.807,578	3.949
8	513.447,533 650.807,578	9	513.451,276 650.806,869	3.81
9	513.451,276 650.806,869	10	513.451,909 650.829,887	23.027
10	513.451,909 650.829,887	1	513.427,048 650.832,54	25.002

** Lungimile segmentelor sunt determinate în planul de proiecție Stereo 70 și sunt rotunjite la 1 milimetru.

*** Distanța dintre puncte este formată din segmente cumulate ce sunt mai mici decât valoarea 1 milimetru.

**DATE DESPRE IMOBILUL NR. 3628**

Oficiul de Cadastru și Publicitate Imobiliară SUCEAVA
Biroul de Cadastru și Publicitate Imobiliară Vatra Dornei

A. Partea I. Descrierea imobilului

TEREN Extravilan

Nr. cadastral vechi:292

Adresa: Jud. Suceava

Nr. Crt	Nr cadastral Nr. topografic	Suprafața* (mp)	Observații / Referințe
A1	32492	420	Sector cadastral:3 Teren neimprejmuit;

B. Partea II. Proprietari și acte

Inscrieri privitoare la dreptul de proprietate și alte drepturi reale		Referințe
4776 / 27/08/2007		
Act Notarial nr. 1905, din 23/08/2007 emis de -;		
B1	Intabulare, drept de PROPRIETATE, dobandit prin Conventie, cota actuala 1/1, cota initiala 1/1 1) SC LUCALCIABA SRL, CIF:21248220	A1

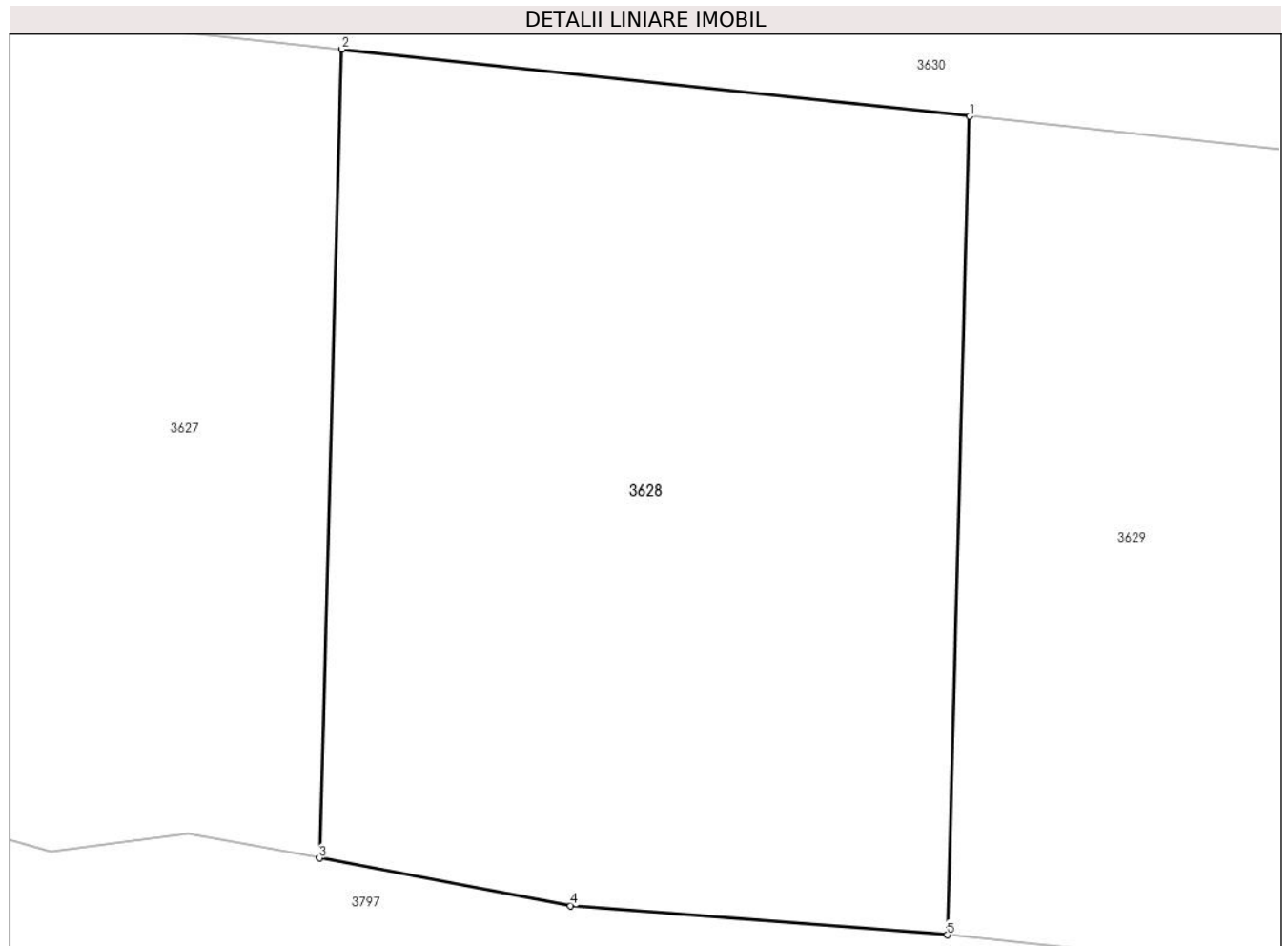
C. Partea III. SARCINI .

Inscrieri privind dezmembramintele dreptului de proprietate, drepturi reale de garanție și sarcini	Referințe
NU SUNT	

Teren

Nr cadastral	Suprafaţa (mp)*	Observații / Referințe
32492	420	

* Suprafața este determinată în planul de proiecție Stereo 70.



Date referitoare la teren

Crt	Categorie folosință	Intravilan	Suprafața (mp)	Tarla	Parcelă	Nr. topo	Observații / Referințe
1	curti constructii	NU	420	-	-	-	

Lungime Segmente

1) Valorile lungimilor segmentelor sunt obținute din proiecție în plan.

Punct început	X / Y	Punct sfârșit	X / Y	Lungime segment (** (m)
1	513.469,807 650.827,977	2	513.451,909 650.829,887	18.0
2	513.451,909 650.829,887	3	513.451,276 650.806,869	23.027
3	513.451,276 650.806,869	4	513.458,438 650.805,512	7.289
4	513.458,438 650.805,512	5	513.469,166 650.804,681	10.76
5	513.469,166 650.804,681	1	513.469,807 650.827,977	23.305

**** Lungimile segmentelor sunt determinate în planul de proiecție Stereo 70 și sunt rotunjite la 1 milimetru.**

***** Distanța dintre puncte este formată din segmente cumulate ce sunt mai mici decât valoarea 1 milimetru.**

**DATE DESPRE IMOBILUL NR. 3629**

Oficiul de Cadastru și Publicitate Imobiliară SUCEAVA
Biroul de Cadastru și Publicitate Imobiliară Vatra Dornei

A. Partea I. Descrierea imobilului

TEREN Extravilan

Nr. cadastral vechi:293

Adresa: Jud. Suceava

Nr. Crt	Nr cadastral Nr. topografic	Suprafața* (mp)	Observații / Referințe
A1	32491	467	Sector cadastral:3 Teren neimprejmuit;

B. Partea II. Proprietari și acte

Inscrieri privitoare la dreptul de proprietate și alte drepturi reale		Referințe
4776 / 27/08/2007		
Act Notarial nr. 1905, din 23/08/2007 emis de -;		
B1	Intabulare, drept de PROPRIETATE, dobandit prin Conventie, cota actuala 1/1, cota initiala 1/1 1) SC LUCALCIABA SRL, CIF:21248220	A1

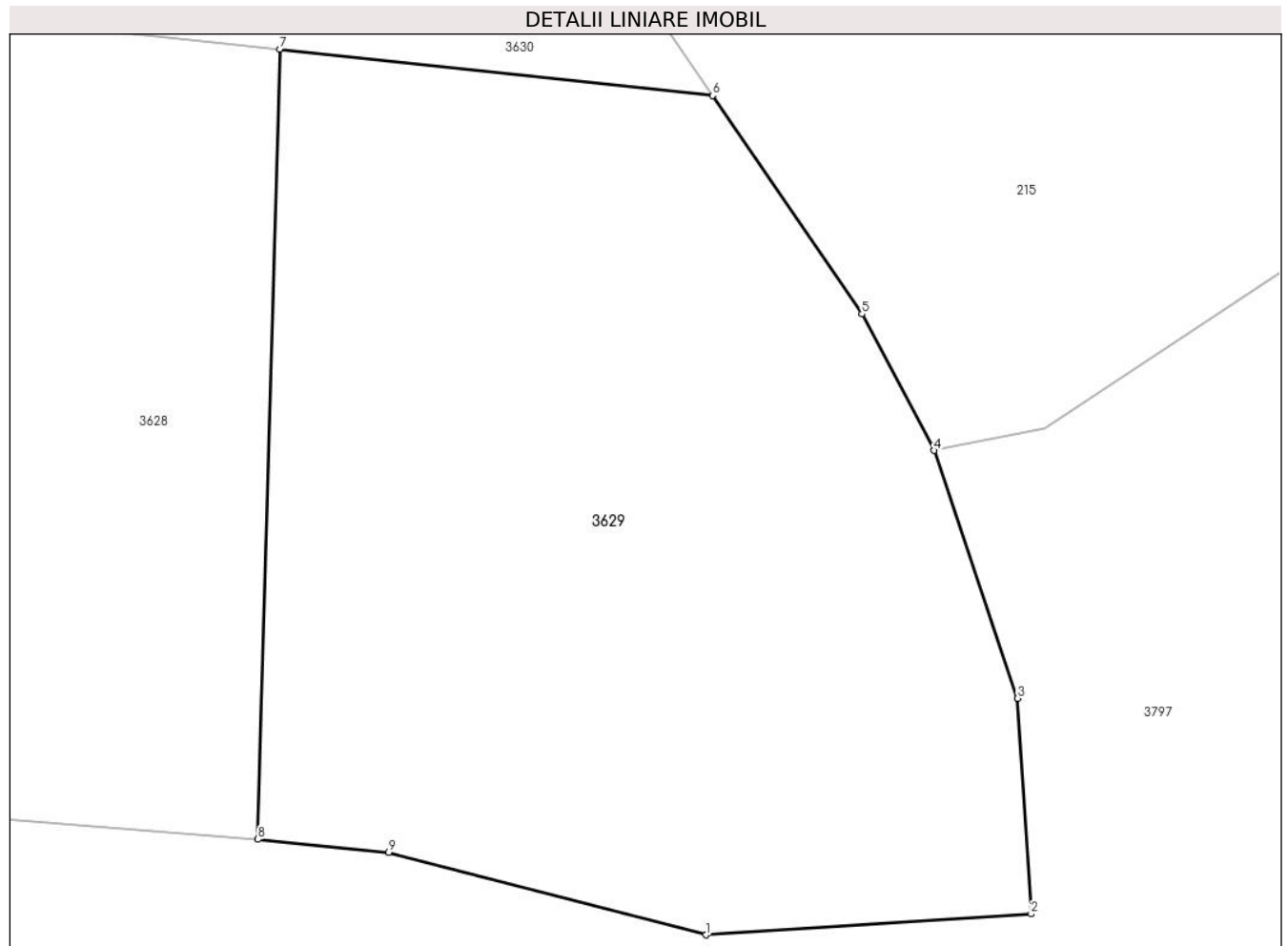
C. Partea III. SARCINI .

Inscrieri privind dezmembramintele dreptului de proprietate, drepturi reale de garanție și sarcini	Referințe
NU SUNT	

Teren

Nr cadastral	Suprafața (mp)*	Observații / Referințe
32491	467	

* Suprafața este determinată în planul de proiecție Stereo 70.



Date referitoare la teren

Crt	Categorie folosință	Intra vilan	Suprafața (mp)	Tarla	Parcelă	Nr. topo	Observații / Referințe
1	curți constructii	NU	467	-	-	-	

Lungime Segmente

1) Valorile lungimilor segmentelor sunt obținute din proiecție în plan.

Punct început	X / Y	Punct sfârșit	X / Y	Lungime segment (** (m)
1	513.482,389 650.801,861	2	513.491,989 650.802,478	9.62
2	513.491,989 650.802,478	3	513.491,597 650.808,839	6.373
3	513.491,597 650.808,839	4	513.489,131 650.816,145	7.711
4	513.489,131 650.816,145	5	513.487,0 650.820,166	4.551
5	513.487,0 650.820,166	6	513.482,592 650.826,612	7.809

Punct început	X / Y	Punct sfârșit	X / Y	Lungime segment (** (m)
6	513.482,592 650.826,612	7	513.469,807 650.827,977	12.858
7	513.469,807 650.827,977	8	513.469,166 650.804,681	23.305
8	513.469,166 650.804,681	9	513.473,025 650.804,295	3.878
9	513.473,025 650.804,295	1	513.482,389 650.801,861	9.675

** Lungimile segmentelor sunt determinate în planul de proiecție Stereo 70 și sunt rotunjite la 1 milimetru.

*** Distanța dintre puncte este formată din segmente cumulate ce sunt mai mici decât valoarea 1 milimetru.

**DATE DESPRE IMOBILUL NR. 3630**

Oficiul de Cadastru și Publicitate Imobiliară SUCEAVA
Biroul de Cadastru și Publicitate Imobiliară Vatra Dornei

A. Partea I. Descrierea imobilului

TEREN Extravilan

Nr. cadastral vechi:294

Adresa: Jud. Suceava

Nr. Crt	Nr cadastral Nr. topografic	Suprafața* (mp)	Observații / Referințe
A1	31252	5.733	Sector cadastral:3 Teren neimprejmuit;

B. Partea II. Proprietari și acte

Inscrieri privitoare la dreptul de proprietate și alte drepturi reale	Referințe
4776 / 27/08/2007	
Act Notarial nr. 1905, din 23/08/2007 emis de BNP Nicolai Rotaru;	
B1	A1
Intabulare, drept de PROPRIETATE, dobandit prin Conventie, cota actuala 1/1, cota initiala 1/1	
1) S.C. LUCALCIABA S.R.L., CIF:21248220	
OBSERVATII: (provenita din conversia CF 1271)	

C. Partea III. SARCINI .

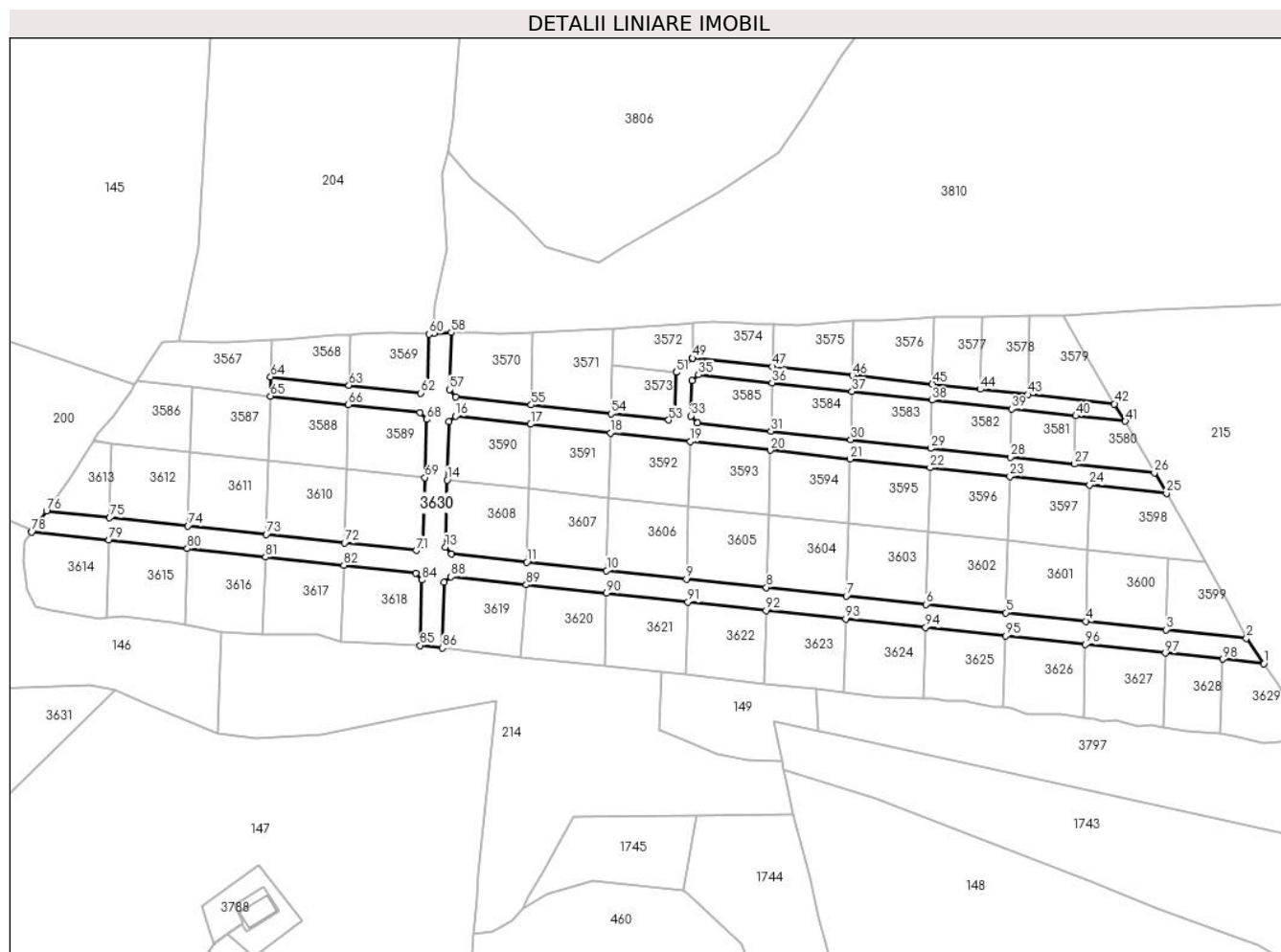
Inscrieri privind dezmembramintele dreptului de proprietate, drepturi reale de garanție și sarcini	Referințe
NU SUNT	

Anexa Nr. 1 La Partea I

Teren

Nr cadastral	Suprafața (mp)*	Observații / Referințe
31252	5.733	

* Suprafața este determinată în planul de proiecție Stereo 70.



Date referitoare la teren

Crt	Categorie folosință	Intravilan	Suprafața (mp)	Tarla	Parcelă	Nr. topo	Observații / Referințe
1	drum	NU	5.733	-	-	-	

Lungime Segmente

1) Valorile lungimilor segmentelor sunt obținute din proiecție în plan.

Punct început	X / Y	Punct sfârșit	X / Y	Lungime segment	Punct început	X / Y	Punct sfârșit	X / Y	Lungime segment	Punct început	X / Y	Punct sfârșit	X / Y	Lungime segment
1	513.482,592 650.826,612	2	513.477,192 650.834,509	9.567	2	513.477,192 650.834,509	3	513.452,109 650.837,158	25.22	3	513.452,109 650.837,158	4	513.427,227 650.839,785	25.02
4	513.427,227 650.839,785	5	513.402,335 650.842,414	25.03	5	513.402,335 650.842,414	6	513.377,523 650.845,035	24.95	6	513.377,523 650.845,035	7	513.352,661 650.847,66	25.0
7	513.352,661 650.847,66	8	513.327,799 650.850,286	25.0	8	513.327,799 650.850,286	9	513.302,937 650.852,911	25.0	9	513.302,937 650.852,911	10	513.278,075 650.855,537	25.0
10	513.278,075 650.855,537	11	513.253,213 650.858,162	25.0	11	513.253,213 650.858,162	12	513.229,799 650.860,635	23.54	12	513.229,799 650.860,635	13	513.227,865 650.862,844	2.936
13	513.227,865 650.862,844	14	513.228,44 650.883,709	20.87	14	513.228,44 650.883,709	15	513.228,938 650.901,78	18.07	15	513.228,938 650.901,78	16	513.230,987 650.903,531	2.695
16	513.230,987 650.903,531	17	513.254,392 650.901,023	23.53	17	513.254,392 650.901,023	18	513.279,254 650.898,325	25.00	18	513.279,254 650.898,325	19	513.304,114 650.895,627	25.00

Punct început	X / Y	Punct sfârșit	X / Y	Lungime segment	Punct început	X / Y	Punct sfârșit	X / Y	Lungime segment	Punct început	X / Y	Punct sfârșit	X / Y	Lungime segment
19	513.304,114 650.895,627	20	513.328,974 650.892,929	25.006	20	513.328,974 650.892,929	21	513.353,834 650.890,231	25.006	21	513.353,834 650.890,231	22	513.378,694 650.887,533	25.006
22	513.378,694 650.887,533	23	513.403,556 650.884,835	25.008	23	513.403,556 650.884,835	24	513.428,412 650.882,138	25.002	24	513.428,412 650.882,138	25	513.452,288 650.879,551	24.016
25	513.452,288 650.879,551	26	513.448,585 650.885,964	7.405	26	513.448,585 650.885,964	27	513.423,658 650.888,668	25.073	27	513.423,658 650.888,668	28	513.403,756 650.890,827	20.019
28	513.403,756 650.890,827	29	513.378,883 650.893,527	25.019	29	513.378,883 650.893,527	30	513.354,034 650.896,223	24.995	30	513.354,034 650.896,223	31	513.329,144 650.898,924	25.036
31	513.329,144 650.898,924	32	513.306,267 650.901,407	23.011	32	513.306,267 650.901,407	33	513.304,334 650.903,622	2.94	33	513.304,334 650.903,622	34	513.304,639 650.914,667	11.049
34	513.304,639 650.914,667	35	513.306,682 650.916,449	2.711	35	513.306,682 650.916,449	36	513.329,559 650.913,953	23.013	36	513.329,559 650.913,953	37	513.354,449 650.911,237	25.038
37	513.354,449 650.911,237	38	513.379,297 650.908,526	24.995	38	513.379,297 650.908,526	39	513.404,169 650.905,812	25.02	39	513.404,169 650.905,812	40	513.424,072 650.903,64	20.021
40	513.424,072 650.903,64	41	513.439,496 650.901,957	15.516	41	513.439,496 650.901,957	42	513.436,103 650.907,356	6.377	42	513.436,103 650.907,356	43	513.409,259 650.910,285	27.003
43	513.409,259 650.910,285	44	513.394,349 650.911,912	14.999	44	513.394,349 650.911,912	45	513.379,416 650.913,542	15.022	45	513.379,416 650.913,542	46	513.354,537 650.916,256	25.027
46	513.354,537 650.916,256	47	513.329,654 650.918,971	25.031	47	513.329,654 650.918,971	48	513.304,832 650.921,68	24.969	48	513.304,832 650.921,68	49	513.304,767 650.921,623	0.086
49	513.304,767 650.921,623	50	513.299,724 650.917,209	6.702	50	513.299,724 650.917,209	51	513.299,723 650.917,16	0.049	51	513.299,723 650.917,16	52	513.299,401 650.903,88	13.284
52	513.299,401 650.903,88	53	513.297,393 650.902,356	2.521	53	513.297,393 650.902,356	54	513.279,453 650.904,308	18.046	54	513.279,453 650.904,308	55	513.254,591 650.907,012	25.009
55	513.254,591 650.907,012	56	513.231,147 650.909,562	23.582	56	513.231,147 650.909,562	57	513.229,214 650.911,777	2.94	57	513.229,214 650.911,777	58	513.229,705 650.929,578	17.808
58	513.229,705 650.929,578	59	513.224,323 650.929,204	5.395	59	513.224,323 650.929,204	60	513.222,768 650.929,096	1.559	60	513.222,768 650.929,096	61	513.222,298 650.912,528	16.575
61	513.222,298 650.912,528	62	513.220,253 650.910,745	2.713	62	513.220,253 650.910,745	63	513.197,88 650.913,175	22.505	63	513.197,88 650.913,175	64	513.173,519 650.915,821	24.504
64	513.173,519 650.915,821	65	513.173,446 650.909,81	6.011	65	513.173,446 650.909,81	66	513.197,72 650.907,175	24.417	66	513.197,72 650.907,175	67	513.220,083 650.904,747	22.494
67	513.220,083 650.904,747	68	513.222,014 650.902,532	2.939	68	513.222,014 650.902,532	69	513.221,501 650.884,471	18.068	69	513.221,501 650.884,471	70	513.220,894 650.863,592	20.888
70	513.220,894 650.863,592	71	513.218,851 650.861,811	2.71	71	513.218,851 650.861,811	72	513.196,502 650.864,195	22.476	72	513.196,502 650.864,195	73	513.172,124 650.866,795	24.516
73	513.172,124 650.866,795	74	513.147,752 650.869,395	24.51	74	513.147,752 650.869,395	75	513.123,386 650.871,993	24.504	75	513.123,386 650.871,993	76	513.103,72 650.874,091	19.778
76	513.103,72 650.874,091	77	513.099,484 650.868,083	7.351	77	513.099,484 650.868,083	78	513.099,104 650.867,544	0.659	78	513.099,104 650.867,544	79	513.123,204 650.864,971	24.237
79	513.123,204 650.864,971	80	513.147,566 650.862,371	24.5	80	513.147,566 650.862,371	81	513.171,928 650.859,77	24.5	81	513.171,928 650.859,77	82	513.196,29 650.857,17	24.5
82	513.196,29 650.857,17	83	513.218,663 650.854,782	22.5	83	513.218,663 650.854,782	84	513.220,595 650.852,571	2.936	84	513.220,595 650.852,571	85	513.220,019 650.832,258	20.321
85	513.220,019 650.832,258	86	513.226,998 650.831,42	7.029	86	513.226,998 650.831,42	87	513.227,561 650.851,828	20.416	87	513.227,561 650.851,828	88	513.229,608 650.853,602	2.709
88	513.229,608 650.853,602	89	513.253,019 650.851,116	23.543	89	513.253,019 650.851,116	90	513.278,032 650.848,446	25.155	90	513.278,032 650.848,446	91	513.303,37 650.845,741	25.482
91	513.303,37 650.845,741	92	513.327,675 650.843,147	24.443	92	513.327,675 650.843,147	93	513.352,464 650.840,501	24.93	93	513.352,464 650.840,501	94	513.377,325 650.837,848	25.002
94	513.377,325 650.837,848	95	513.402,186 650.835,194	25.002	95	513.402,186 650.835,194	96	513.427,048 650.832,54	25.003	96	513.427,048 650.832,54	97	513.451,909 650.829,887	25.002
97	513.451,909 650.829,887	98	513.469,807 650.827,977	18.0	98	513.469,807 650.827,977	1	513.482,592 650.826,612	12.858					

** Lungimile segmentelor sunt determinate în planul de proiecție Stereo 70 și sunt rotunjite la 1 milimetru.

*** Distanța dintre puncte este formată din segmente cumulate ce sunt mai mici decât valoarea 1 milimetru.

**DATE DESPRE IMOBILUL NR. 3631**

Oficiul de Cadastru și Publicitate Imobiliară SUCEAVA
Biroul de Cadastru și Publicitate Imobiliară Vatra Dornei

A. Partea I. Descrierea imobilului

TEREN Extravilan

Adresa: Jud. Suceava

Nr. Crt	Nr cadastral Nr. topografic	Suprafața* (mp)	Observații / Referințe
A1		10.309	Sector cadastral:3 Teren neimprejmuit; 356/2(CF 33809), 480/208 parte(CF 33810)

B. Partea II. Proprietari și acte

Inscrieri privitoare la dreptul de proprietate și alte drepturi reale		Referințe
/		
Act Administrativ nr. 1, din 18/01/1930 emis de COMISIA AGRARA VATRA DORNEI;		
B1	Intabulare, drept de PROPRIETATE, dobandit prin Conventie, cota actuala 1/1, cota initiala 1/1 1) MANASTIREA PODU COSNEI, CIF:6181593	A1

C. Partea III. SARCINI .

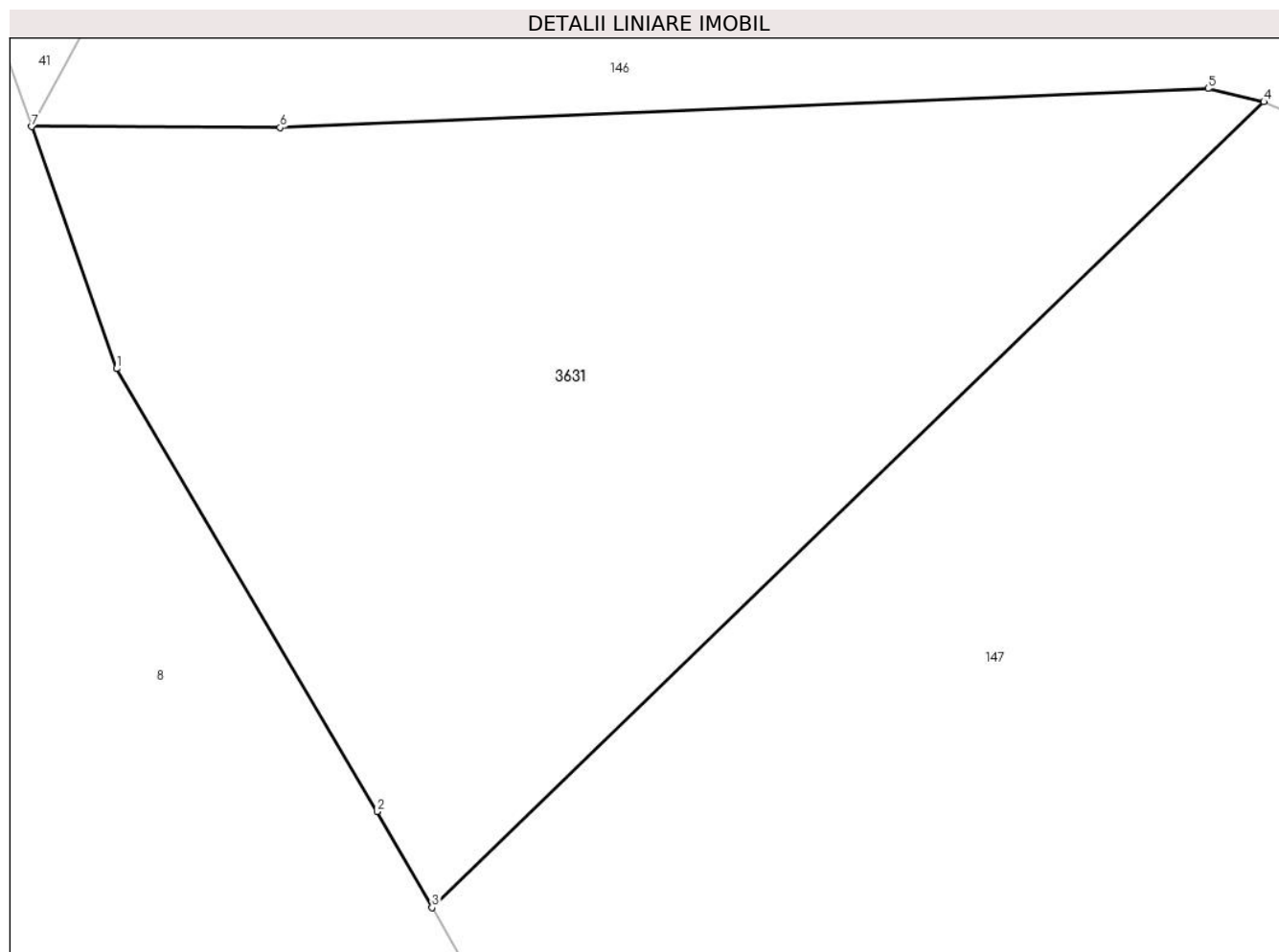
Inscrieri privind dezmembramintele dreptului de proprietate, drepturi reale de garanție și sarcini	Referințe
NU SUNT	

Anexa Nr. 1 La Partea I

Teren

Nr cadastral	Suprafața (mp)*	Observații / Referințe
	10.309	356/2(CF 33809), 480/208 parte(CF 33810)

* Suprafața este determinată în planul de proiecție Stereo 70.



Date referitoare la teren

Crt	Categorie folosință	Intra vilan	Suprafața (mp)	Tarla	Parcelă	Nr. topo	Observații / Referințe
1	faneata	NU	10.309	-	-	-	

Lungime Segmente

1) Valorile lungimilor segmentelor sunt obținute din proiecție în plan.

Punct început	X / Y	Punct sfârșit	X / Y	Lungime segment (** (m)
1	512.961,16 650.780,042	2	512.998,398 650.716,76	73.425
2	512.998,398 650.716,76	3	513.006,266 650.703,047	15.81
3	513.006,266 650.703,047	4	513.125,21 650.818,196	165.55
4	513.125,21 650.818,196	5	513.117,258 650.820,072	8.17
5	513.117,258 650.820,072	6	512.984,546 650.814,489	132.829

Punct început	X / Y	Punct sfârșit	X / Y	Lungime segment (** (m)
6	512.984,546 650.814,489	7	512.949,017 650.814,62	35.529
7	512.949,017 650.814,62	1	512.961,16 650.780,042	36.648

** Lungimile segmentelor sunt determinate în planul de proiecție Stereo 70 și sunt rotunjite la 1 milimetru.

*** Distanța dintre puncte este formată din segmente cumulate ce sunt mai mici decât valoarea 1 milimetru.



DATE DESPRE IMOBILUL NR. 3632

Oficiul de Cadastru și Publicitate Imobiliară SUCEAVA
Biroul de Cadastru și Publicitate Imobiliară Vatra Dornei

A. Partea I. Descrierea imobilului

TEREN Extravilan

Adresa: Jud. Suceava

Nr. Crt	Nr cadastral Nr. topografic	Suprafața* (mp)	Observații / Referințe
A1		717	Sector cadastral:3 Teren neimprejmuit; 480/26 parte(CF 842)

B. Partea II. Proprietari și acte

Inscrieri privitoare la dreptul de proprietate și alte drepturi reale		Referințe
/		
Act Normativ nr. 7, din 13/03/1996 emis de PARLAMENTUL ROMANIEI;		
B1	Intabulare, drept de PROPRIETATE, dobandit prin Lege, cota actuala 1/1, cota initiala 1/1 1) NEIDENTIFICAT NEIDENTIFICAT	A1
Act Administrativ nr. 1577, din 20/02/2023 emis de PRIMARIA COMUNEI POIANA STAMPEI;		
B2	SE NOTEAZA POSESIA FAPTICA IN FAVOAREA LUI 1) BERGHEVA ELISABETA-ELENA 2) ERHAN ANA-MARIA 3) BIZOM CONSTANTIN-ILIE 4) DEAC ECATERINA-EMILIA	A1

C. Partea III. SARCINI .

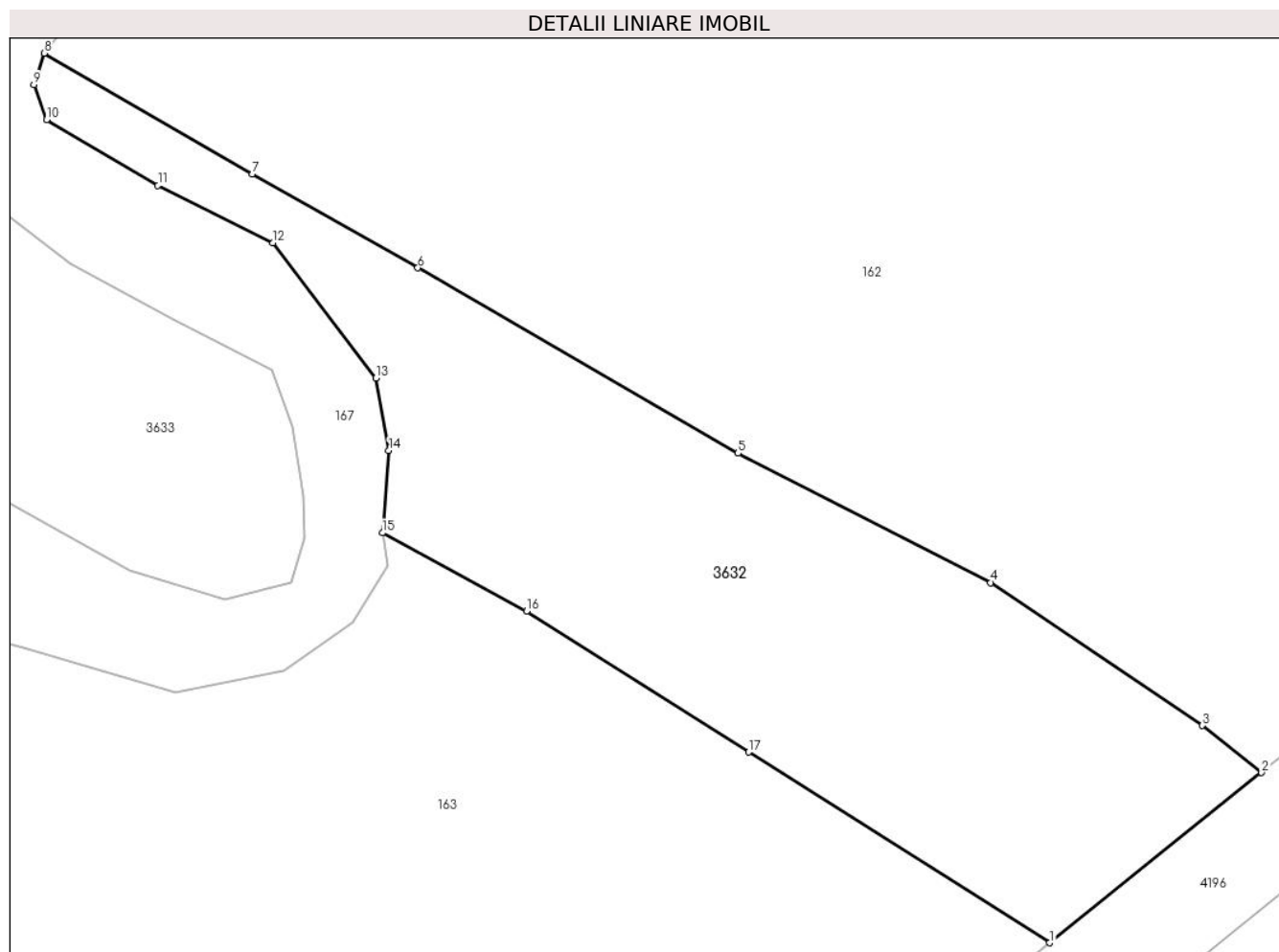
Inscrieri privind dezmembramintele dreptului de proprietate, drepturi reale de garanție și sarcini	Referințe
NU SUNT	

Anexa Nr. 1 La Partea I

Teren

Nr cadastral	Suprafața (mp)*	Observații / Referințe
	717	480/26 parte(CF 842)

* Suprafața este determinată în planul de proiecție Stereo 70.



Date referitoare la teren

Crt	Categorie folosință	Intravilan	Suprafața (mp)	Tarla	Parcelă	Nr. topo	Observații / Referințe
1	faneata	NU	717	-	-	-	

Lungime Segmente

1) Valorile lungimilor segmentelor sunt obținute din proiecție în plan.

Punct început	X / Y	Punct sfârșit	X / Y	Lungime segment (** (m)
1	513.524,824 650.053,821	2	513.536,012 650.062,794	14.342
2	513.536,012 650.062,794	3	513.532,884 650.065,278	3.994
3	513.532,884 650.065,278	4	513.521,722 650.072,816	13.469
4	513.521,722 650.072,816	5	513.508,374 650.079,638	14.99
5	513.508,374 650.079,638	6	513.491,473 650.089,423	19.529

Punct început	X / Y	Punct sfârşit	X / Y	Lungime segment (** (m)
6	513.491,473 650.089,423	7	513.482,736 650.094,355	10.033
7	513.482,736 650.094,355	8	513.471,756 650.100,74	12.702
8	513.471,756 650.100,74	9	513.471,206 650.099,09	1.739
9	513.471,206 650.099,09	10	513.471,888 650.097,232	1.979
10	513.471,888 650.097,232	11	513.477,757 650.093,773	6.812
11	513.477,757 650.093,773	12	513.483,835 650.090,734	6.795
12	513.483,835 650.090,734	13	513.489,258 650.083,612	8.952
13	513.489,258 650.083,612	14	513.489,945 650.079,792	3.881
14	513.489,945 650.079,792	15	513.489,611 650.075,44	4.365
15	513.489,611 650.075,44	16	513.497,212 650.071,309	8.651
16	513.497,212 650.071,309	17	513.508,944 650.063,879	13.887
17	513.508,944 650.063,879	1	513.524,824 650.053,821	18.797

** Lungimile segmentelor sunt determinate în planul de proiecție Stereo 70 și sunt rotunjite la 1 milimetru.

*** Distanța dintre puncte este formată din segmente cumulate ce sunt mai mici decât valoarea 1 milimetru.

**DATE DESPRE IMOBILUL NR. 3633**

Oficiul de Cadastru și Publicitate Imobiliară SUCEAVA
Biroul de Cadastru și Publicitate Imobiliară Vatra Dornei

A. Partea I. Descrierea imobilului

TEREN Extravilan

Adresa: Jud. Suceava

Nr. Crt	Nr cadastral Nr. topografic	Suprafața* (mp)	Observații / Referințe
A1		355	Sector cadastral:3 Teren neimprejmuit; 480/26 parte(CF 842)

B. Partea II. Proprietari și acte

Inscrieri privitoare la dreptul de proprietate și alte drepturi reale		Referințe
/		
Act Normativ nr. 7, din 13/03/1996 emis de PARLAMENTUL ROMANIEI;		
B1	Intabulare, drept de PROPRIETATE, dobandit prin Lege, cota actuala 1/1, cota initiala 1/1 1) NEIDENTIFICAT NEIDENTIFICAT	A1
Act Administrativ nr. 1577, din 20/02/2023 emis de PRIMARIA COMUNEI POIANA STAMPEI;		
B2	SE NNOTEAZA POSESIA FAPTICA IN FAVOAREA LUI 1) BERGHEVA ELISABETA-ELENA 2) ERHAN ANA-MARIA 3) BIZOM CONSTANTIN-ILIE 4) DEAC ECATERINA-EMILIA	A1

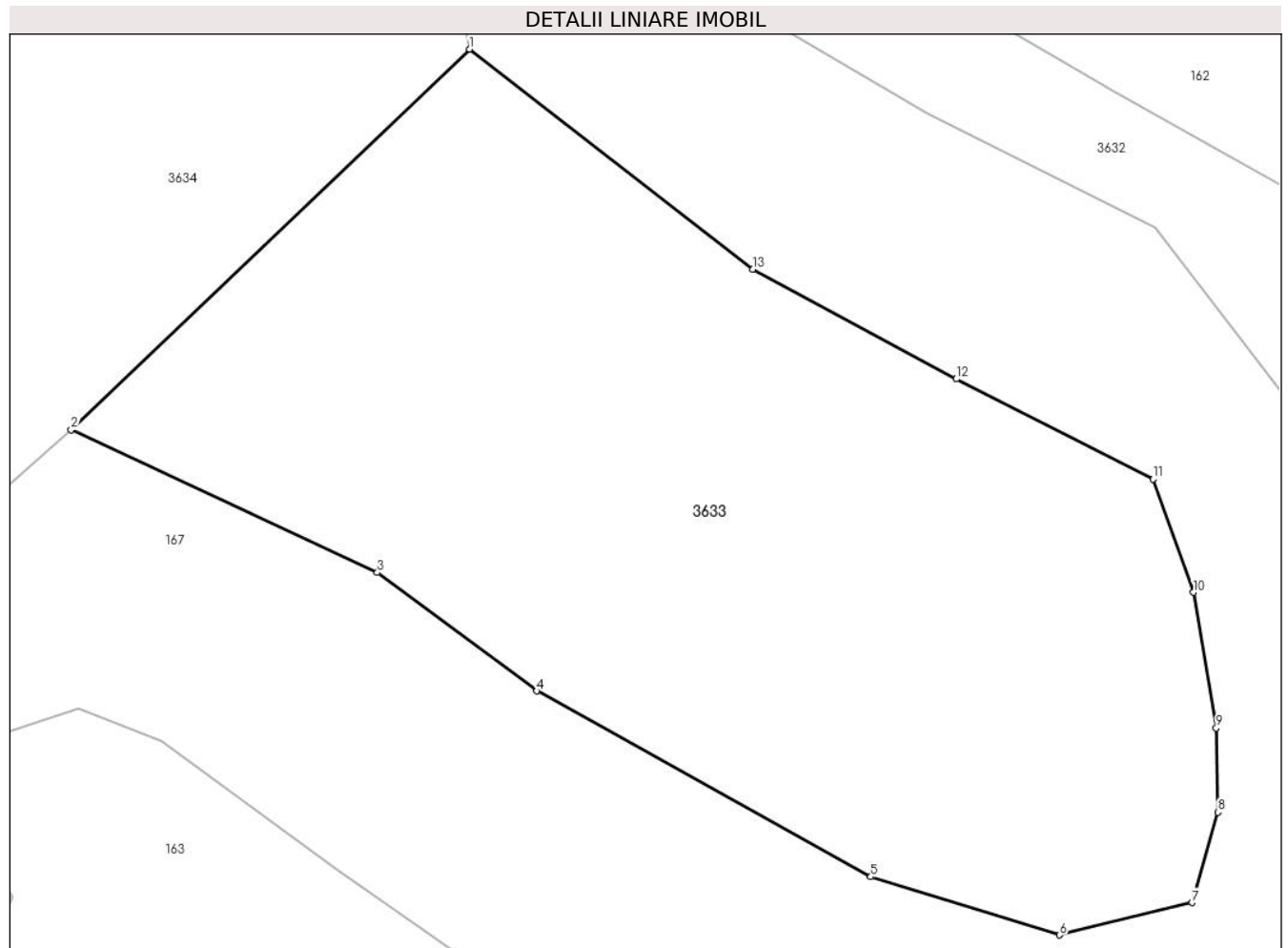
C. Partea III. SARCINI .

Inscrieri privind dezmembramintele dreptului de proprietate, drepturi reale de garanție și sarcini	Referințe
NU SUNT	

Teren

Nr cadastral	Suprafața (mp)*	Observații / Referințe
	355	480/26 parte(CF 842)

* Suprafața este determinată în planul de proiecție Stereo 70.



Date referitoare la teren

Crt	Categorie folosință	Intra vilan	Suprafața (mp)	Tarla	Parcelă	Nr. topo	Observații / Referințe
1	faneata	NU	355	-	-	-	

Lungime Segmente

1) Valorile lungimilor segmentelor sunt obținute din proiecție în plan.

Punct început	X / Y	Punct sfârșit	X / Y	Lungime segment (** (m)
1	513.465,588 650.095,469	2	513.454,994 650.085,364	14.64
2	513.454,994 650.085,364	3	513.463,135 650.081,571	8.981
3	513.463,135 650.081,571	4	513.467,37 650.078,427	5.274
4	513.467,37 650.078,427	5	513.476,256 650.073,49	10.165
5	513.476,256 650.073,49	6	513.481,278 650.071,945	5.254

Punct început	X / Y	Punct sfârșit	X / Y	Lungime segment (** (m)
6	513.481,278 650.071,945	7	513.484,798 650.072,803	3.623
7	513.484,798 650.072,803	8	513.485,485 650.075,207	2.5
8	513.485,485 650.075,207	9	513.485,442 650.077,439	2.232
9	513.485,442 650.077,439	10	513.484,841 650.081,045	3.656
10	513.484,841 650.081,045	11	513.483,768 650.084,05	3.191
11	513.483,768 650.084,05	12	513.478,531 650.086,711	5.874
12	513.478,531 650.086,711	13	513.473,128 650.089,629	6.141
13	513.473,128 650.089,629	1	513.465,588 650.095,469	9.537

** Lungimile segmentelor sunt determinate în planul de proiecție Stereo 70 și sunt rotunjite la 1 milimetru.

*** Distanța dintre puncte este formată din segmente cumulate ce sunt mai mici decât valoarea 1 milimetru.

**DATE DESPRE IMOBILUL NR. 3634**

Oficiul de Cadastru și Publicitate Imobiliară SUCEAVA
Biroul de Cadastru și Publicitate Imobiliară Vatra Dornei

A. Partea I. Descrierea imobilului

TEREN Extravilan

Adresa: Jud. Suceava

Nr. Crt	Nr cadastral Nr. topografic	Suprafața* (mp)	Observații / Referințe
A1		1.430	Sector cadastral:3 Teren neimprejmuit; 480/26 parte(CF 842)

B. Partea II. Proprietari și acte

Inscrieri privitoare la dreptul de proprietate și alte drepturi reale		Referințe
/		
Act Normativ nr. 7, din 13/03/1996 emis de PARLAMENTUL ROMANIEI;		
B1	Intabulare, drept de PROPRIETATE, dobandit prin Lege, cota actuala 1/1, cota initiala 1/1 1) NEIDENTIFICAT NEIDENTIFICAT	A1
Act Administrativ nr. 802, din 27/01/2023 emis de PRIMARIA COMUNEI POIANA STAMPEI;		
B2	SE NOTEAZA POSESIA FAPTICA IN FAVOAREA LUI 1) FLOREA FLOAREA	A1

C. Partea III. SARCINI .

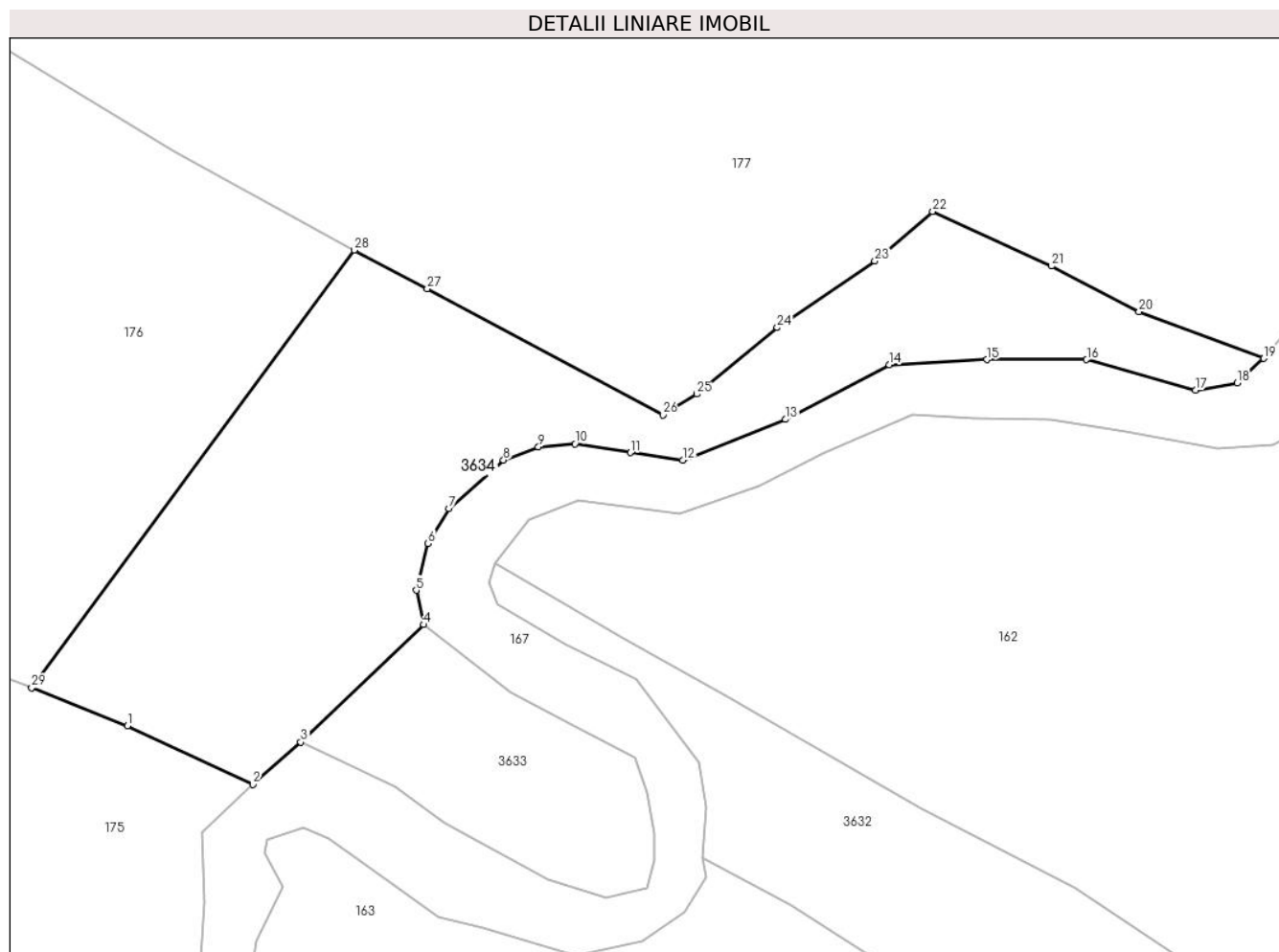
Inscrieri privind dezmembramintele dreptului de proprietate, drepturi reale de garanție și sarcini	Referințe
NU SUNT	

Anexa Nr. 1 La Partea I

Teren

Nr cadastral	Suprafața (mp)*	Observații / Referințe
	1.430	480/26 parte(CF 842)

* Suprafața este determinată în planul de proiecție Stereo 70.



Date referitoare la teren

Crt	Categorie folosință	Intravilan	Suprafața (mp)	Tarla	Parcelă	Nr. topo	Observații / Referințe
1	faneata	NU	1.430	-	-	-	

Lungime Segmente

1) Valorile lungimilor segmentelor sunt obținute din proiecție în plan.

Punct început	X / Y	Punct sfârșit	X / Y	Lungime segment (** (m)
1	513.440,057 650.086,754	2	513.450,862 650.081,709	11.925
3	513.454,994 650.085,364	4	513.465,588 650.095,469	14.64
5	513.464,933 650.098,433	6	513.465,951 650.102,458	4.152
7	513.467,746 650.105,465	8	513.472,45 650.109,635	6.286
9	513.475,456 650.110,751	10	513.478,608 650.111,041	3.165

Punct început	X / Y	Punct sfârșit	X / Y	Lungime segment (** (m)
2	513.450,862 650.081,709	3	513.454,994 650.085,364	5.517
4	513.465,588 650.095,469	5	513.464,933 650.098,433	3.036
6	513.465,951 650.102,458	7	513.467,746 650.105,465	3.502
8	513.472,45 650.109,635	9	513.475,456 650.110,751	3.206
10	513.478,608 650.111,041	11	513.483,361 650.110,266	4.816

Punct început	X / Y	Punct sfârșit	X / Y	Lungime segment (** (m)
11	513.483,361 650.110,266	12	513.487,89 650.109,635	4.573
13	513.496,745 650.113,127	14	513.505,668 650.117,831	10.087
15	513.514,063 650.118,265	16	513.522,663 650.118,273	8.6
17	513.532,049 650.115,648	18	513.535,637 650.116,279	3.643
19	513.537,914 650.118,381	20	513.527,176 650.122,398	11.465
21	513.519,638 650.126,325	22	513.509,409 650.131,026	11.258
23	513.504,435 650.126,751	24	513.496,029 650.121,025	10.171
25	513.489,088 650.115,314	26	513.486,169 650.113,534	3.419
27	513.465,883 650.124,389	28	513.459,589 650.127,693	7.109
29	513.431,818 650.090,051	1	513.440,057 650.086,754	8.874

Punct început	X / Y	Punct sfârșit	X / Y	Lungime segment (** (m)
12	513.487,89 650.109,635	13	513.496,745 650.113,127	9.519
14	513.505,668 650.117,831	15	513.514,063 650.118,265	8.406
16	513.522,663 650.118,273	17	513.532,049 650.115,648	9.746
18	513.535,637 650.116,279	19	513.537,914 650.118,381	3.099
20	513.527,176 650.122,398	21	513.519,638 650.126,325	8.5
22	513.509,409 650.131,026	23	513.504,435 650.126,751	6.559
24	513.496,029 650.121,025	25	513.489,088 650.115,314	8.988
26	513.486,169 650.113,534	27	513.465,883 650.124,389	23.008
28	513.459,589 650.127,693	29	513.431,818 650.090,051	46.778

** Lungimile segmentelor sunt determinate în planul de proiecție Stereo 70 și sunt rotunjite la 1 milimetru.

*** Distanța dintre puncte este formată din segmente cumulate ce sunt mai mici decât valoarea 1 milimetru.

**DATE DESPRE IMOBILUL NR. 3635**

Oficiul de Cadastru și Publicitate Imobiliară SUCEAVA
Biroul de Cadastru și Publicitate Imobiliară Vatra Dornei

A. Partea I. Descrierea imobilului

TEREN Necunoscut

Adresa: Loc. Poiana Stampei, Jud. Suceava

Nr. Crt	Nr cadastral Nr. topografic	Suprafața* (mp)	Observații / Referințe
A1	32299	4.758	Sector cadastral:3 Teren neimprejmuit;

B. Partea II. Proprietari și acte

Inscrieri privitoare la dreptul de proprietate și alte drepturi reale		Referințe
19764 / 12/12/2022		
Hotarare Judecatoreasca nr. 556, din 23/06/2016 emis de Judecătoria Vatra Dornei;		
B2	Intabulare, drept de PROPRIETATE, cu titlu de moștenire și partaj, dobandit prin Hotarare Judecatoreasca, cota actuala 1/1, cota initiala 1/1 1) BOICIUC MIHAI	A1

C. Partea III. SARCINI .

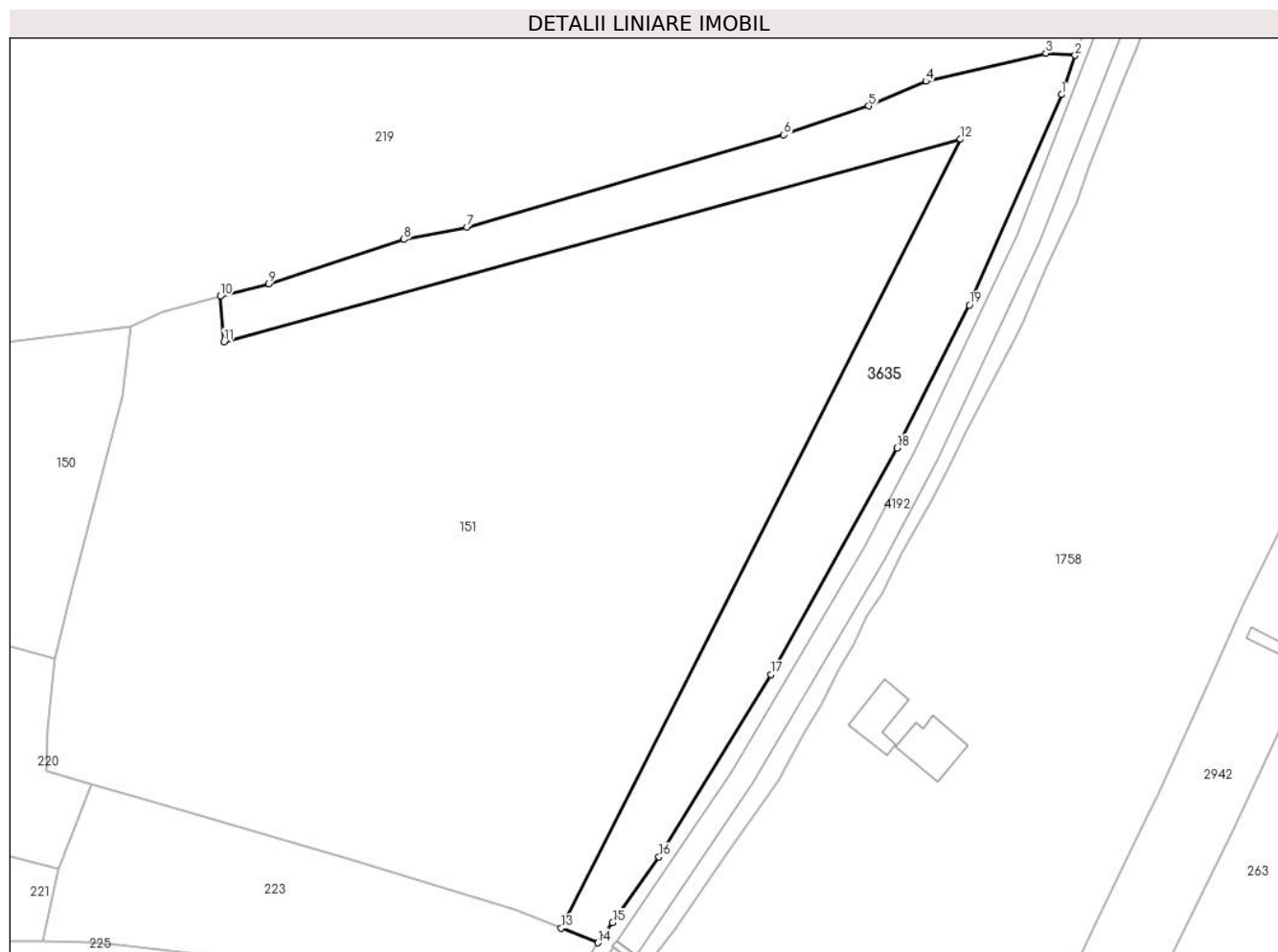
Inscrieri privind dezmembramintele dreptului de proprietate, drepturi reale de garanție și sarcini	Referințe
NU SUNT	

Anexa Nr. 1 La Partea I

Teren

Nr cadastral	Suprafața (mp)*	Observații / Referințe
32299	4.758	

* Suprafața este determinată în planul de proiecție Stereo 70.



Date referitoare la teren

Crt	Categorie folosință	Intra vilan	Suprafața (mp)	Tarla	Parcelă	Nr. topo	Observații / Referințe
1	faneata	NU	4.636	-	-	-	Terenul este delimitat partial cu gard si partial tarusat
2	faneata	DA	78	-	-	-	
3	faneata	DA	44	-	-	-	

Lungime Segmente

1) Valorile lungimilor segmentelor sunt obținute din proiecție în plan.

Punct început	X / Y	Punct sfârșit	X / Y	Lungime segment (** (m)
1	514.157,392 650.737,86	2	514.160,223 650.745,958	8.579
2	514.160,223 650.745,958	3	514.154,136 650.746,416	6.104
3	514.154,136 650.746,416	4	514.129,329 650.740,602	25.479
4	514.129,329 650.740,602	5	514.117,474 650.735,469	12.919

Punct început	X / Y	Punct sfârşit	X / Y	Lungime segment (** (m)
5	514.117,474 650.735,469	6	514.099,875 650.729,529	18.574
6	514.099,875 650.729,529	7	514.034,218 650.710,397	68.388
7	514.034,218 650.710,397	8	514.021,192 650.707,872	13.268
8	514.021,192 650.707,872	9	513.993,185 650.698,709	29.468
9	513.993,185 650.698,709	10	513.983,125 650.696,125	10.387
10	513.983,125 650.696,125	11	513.983,93 650.686,7	9.459
11	513.983,93 650.686,7	12	514.136,431 650.728,6	158.152
12	514.136,431 650.728,6	13	514.053,779 650.565,299	183.026
13	514.053,779 650.565,299	14	514.061,378 650.562,28	8.177
14	514.061,378 650.562,28	15	514.064,421 650.566,412	5.132
15	514.064,421 650.566,412	16	514.074,007 650.580,033	16.656
16	514.074,007 650.580,033	17	514.097,186 650.617,816	44.326
17	514.097,186 650.617,816	18	514.123,339 650.664,658	53.648
18	514.123,339 650.664,658	19	514.138,295 650.694,333	33.231
19	514.138,295 650.694,333	1	514.157,392 650.737,86	47.532

** Lungimile segmentelor sunt determinate în planul de proiecție Stereo 70 și sunt rotunjite la 1 milimetru.

*** Distanța dintre puncte este formată din segmente cumulate ce sunt mai mici decât valoarea 1 milimetru.

**DATE DESPRE IMOBILUL NR. 3636**

Oficiul de Cadastru și Publicitate Imobiliară SUCEAVA
Biroul de Cadastru și Publicitate Imobiliară Vatra Dornei

A. Partea I. Descrierea imobilului

TEREN Extravilan

Nr. cadastral vechi:170

Adresa: Jud. Suceava

Nr. Crt	Nr cadastral Nr. topografic	Suprafața* (mp)	Observații / Referințe
A1	33266	925	Sector cadastral:3 Teren neimprejmuit;

B. Partea II. Proprietari și acte

Inscrieri privitoare la dreptul de proprietate și alte drepturi reale	Referințe
4888 / 30/08/2007	
Act Notarial nr. 152, din 26/01/2007 emis de BNP Nicolai Rotaru;	
B1	A1
Intabulare, drept de PROPRIETATE, dobandit prin Conventie, cota actuala 1/1, cota initiala 1/1	
1) BERGAR S.R.L. , CIF:20605830	
<i>OBSERVATII: pozitie transcrisa din CF 1136, inregistrata prin incheierea nr.333 din 29.01.2007</i>	

C. Partea III. SARCINI .

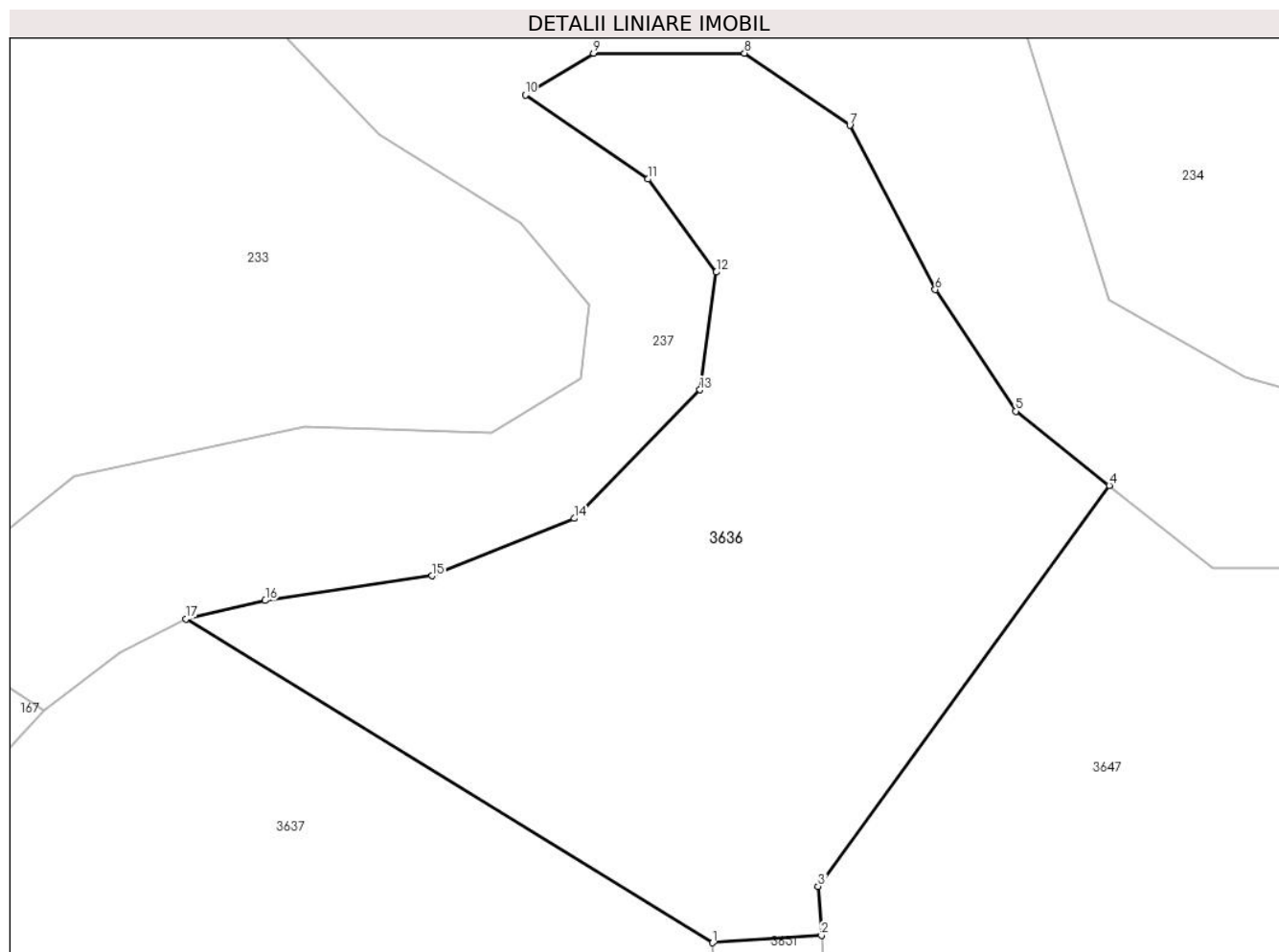
Inscrieri privind dezmembramintele dreptului de proprietate, drepturi reale de garanție și sarcini	Referințe
NU SUNT	

Anexa Nr. 1 La Partea I

Teren

Nr cadastral	Suprafața (mp)*	Observații / Referințe
33266	925	

* Suprafața este determinată în planul de proiecție Stereo 70.



Date referitoare la teren

Crt	Categorie folosință	Intravilan	Suprafața (mp)	Tarla	Parcelă	Nr. topo	Observații / Referințe
1	faneata	NU	925	-	-	-	

Lungime Segmente

1) Valorile lungimilor segmentelor sunt obținute din proiecție în plan.

Punct început	X / Y	Punct sfârșit	X / Y	Lungime segment (** (m)
1	513.667,015 650.261,44	2	513.672,651 650.261,818	5.649
2	513.672,651 650.261,818	3	513.672,481 650.264,362	2.55
3	513.672,481 650.264,362	4	513.687,555 650.285,105	25.642
4	513.687,555 650.285,105	5	513.682,72 650.288,951	6.178
5	513.682,72 650.288,951	6	513.678,544 650.295,24	7.549

Punct început	X / Y	Punct sfârșit	X / Y	Lungime segment (** (m)
6	513.678,544 650.295,24	7	513.674,122 650.303,74	9.581
7	513.674,122 650.303,74	8	513.668,668 650.307,474	6.61
8	513.668,668 650.307,474	9	513.660,855 650.307,474	7.813
9	513.660,855 650.307,474	10	513.657,318 650.305,313	4.145
10	513.657,318 650.305,313	11	513.663,668 650.300,957	7.7
11	513.663,668 650.300,957	12	513.667,207 650.296,143	5.975
12	513.667,207 650.296,143	13	513.666,358 650.290,056	6.146
13	513.666,358 650.290,056	14	513.659,846 650.283,402	9.31
14	513.659,846 650.283,402	15	513.652,484 650.280,429	7.94
15	513.652,484 650.280,429	16	513.643,848 650.279,155	8.729
16	513.643,848 650.279,155	17	513.639,756 650.278,201	4.202
17	513.639,756 650.278,201	1	513.667,015 650.261,44	32.0

** Lungimile segmentelor sunt determinate în planul de proiecție Stereo 70 și sunt rotunjite la 1 milimetru.

*** Distanța dintre puncte este formată din segmente cumulate ce sunt mai mici decât valoarea 1 milimetru.

**DATE DESPRE IMOBILUL NR. 3637**

Oficiul de Cadastru și Publicitate Imobiliară SUCEAVA
Biroul de Cadastru și Publicitate Imobiliară Vatra Dornei

A. Partea I. Descrierea imobilului

TEREN Extravilan

Nr. cadastral vechi:171

Adresa: Jud. Suceava

Nr. Crt	Nr cadastral Nr. topografic	Suprafața* (mp)	Observații / Referințe
A1	33267	798	Sector cadastral:3 Teren neimprejmuit;

B. Partea II. Proprietari și acte

Inscrieri privitoare la dreptul de proprietate și alte drepturi reale		Referințe
4888 / 30/08/2007		
Act Notarial nr. 152, din 26/01/2007 emis de BNP Nicolai Rotaru;		
B1	Intabulare, drept de PROPRIETATE, dobandit prin Conventie, cota actuala 1/1, cota initiala 1/1 1) BERGAR S.R.L. , CIF:20605830 <i>OBSERVATII: pozitie transcrisa din CF 1136, inregistrata prin incheierea nr.333 din 29.01.2007</i>	A1

C. Partea III. SARCINI .

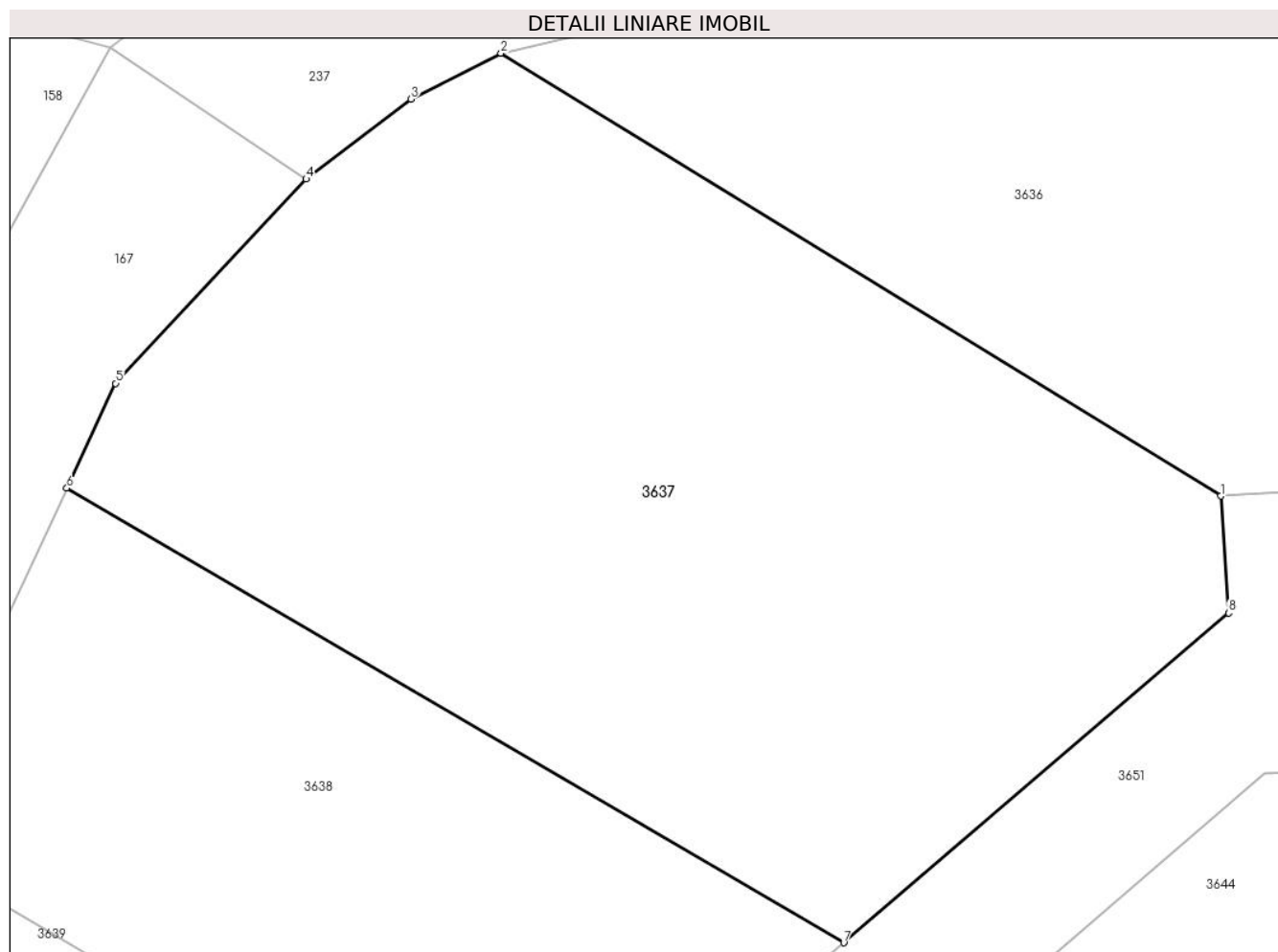
Inscrieri privind dezmembramintele dreptului de proprietate, drepturi reale de garanție și sarcini	Referințe
NU SUNT	

Anexa Nr. 1 La Partea I

Teren

Nr cadastral	Suprafața (mp)*	Observații / Referințe
33267	798	

* Suprafața este determinată în planul de proiecție Stereo 70.



Date referitoare la teren

Crt	Categorie folosință	Intra vilan	Suprafața (mp)	Tarla	Parcelă	Nr. topo	Observații / Referințe
1	faneata	NU	798	-	-	-	

Lungime Segmente

1) Valorile lungimilor segmentelor sunt obținute din proiecție în plan.

Punct început	X / Y	Punct sfârșit	X / Y	Lungime segment (** (m)
1	513.667,015 650.261,44	2	513.639,756 650.278,201	32.0
2	513.639,756 650.278,201	3	513.636,345 650.276,465	3.827
3	513.636,345 650.276,465	4	513.632,38 650.273,438	4.988
4	513.632,38 650.273,438	5	513.625,161 650.265,706	10.578
5	513.625,161 650.265,706	6	513.623,315 650.261,744	4.371

Punct început	X / Y	Punct sfârșit	X / Y	Lungime segment (** (m)
6	513.623,315 650.261,744	7	513.652,74 650.244,535	34.088
7	513.652,74 650.244,535	8	513.667,311 650.257,014	19.184
8	513.667,311 650.257,014	1	513.667,015 650.261,44	4.436

** Lungimile segmentelor sunt determinate în planul de proiecție Stereo 70 și sunt rotunjite la 1 milimetru.

*** Distanța dintre puncte este formată din segmente cumulate ce sunt mai mici decât valoarea 1 milimetru.

**DATE DESPRE IMOBILUL NR. 3638**

Oficiul de Cadastru și Publicitate Imobiliară SUCEAVA
 Biroul de Cadastru și Publicitate Imobiliară Vatra Dornei

A. Partea I. Descrierea imobilului

TEREN Extravilan

Nr. cadastral vechi:172

Adresa: Jud. Suceava

Nr. Crt	Nr cadastral Nr. topografic	Suprafața* (mp)	Observații / Referințe
A1	33268	453	Sector cadastral:3 Teren neimprejmuit;

B. Partea II. Proprietari și acte

Inscrieri privitoare la dreptul de proprietate și alte drepturi reale		Referințe
4888 / 30/08/2007		
Act Notarial nr. 152, din 26/01/2007 emis de BNP Nicolai Rotaru;		
B1	Intabulare, drept de PROPRIETATE, dobandit prin Conventie, cota actuala 1/1, cota initiala 1/1 1) BERGAR S.R.L. , CIF:20605830 <i>OBSERVATII: pozitie transcrisa din CF 1136, inregistrata prin incheierea nr.333 din 29.01.2007</i>	A1

C. Partea III. SARCINI .

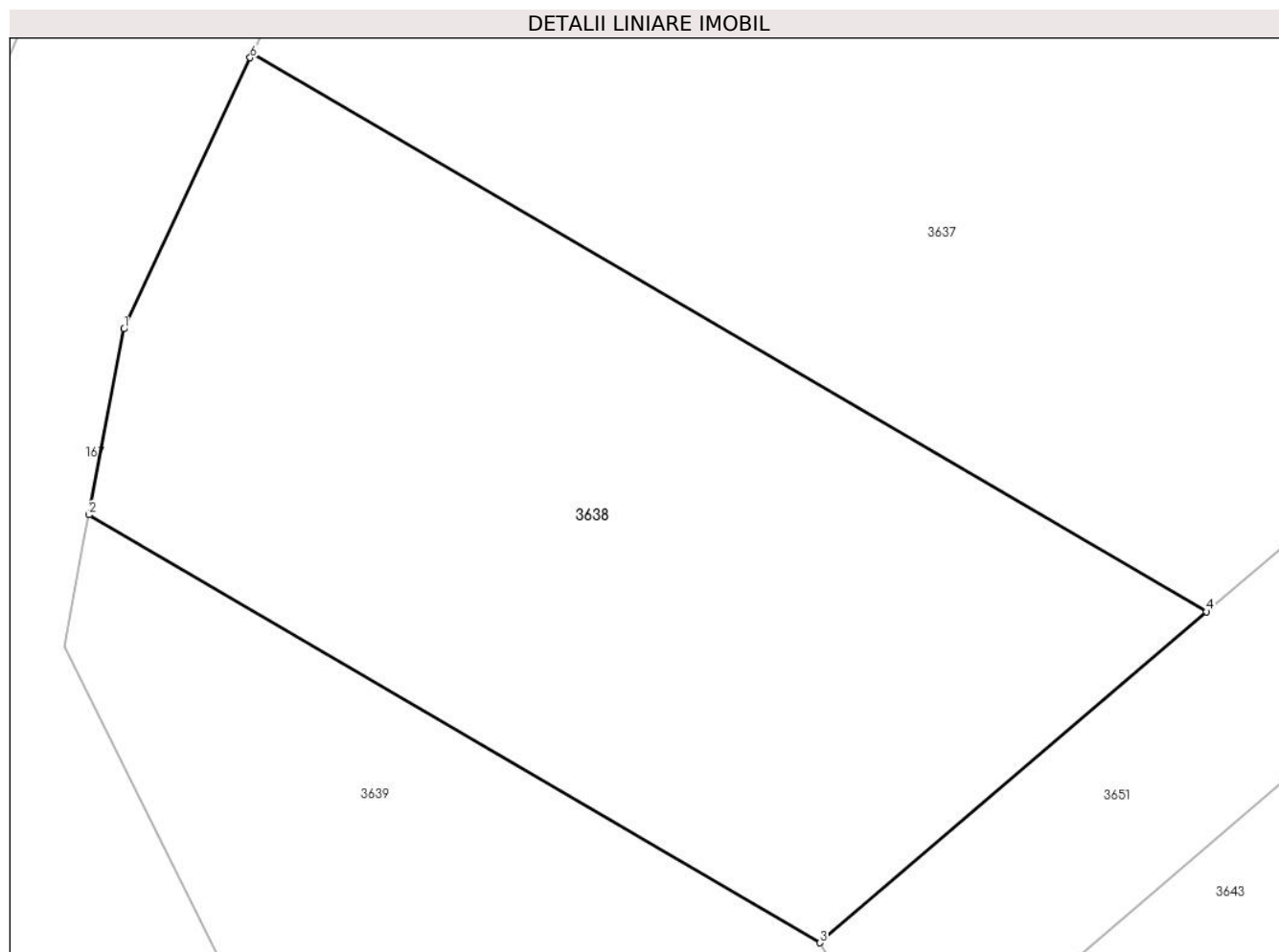
Inscrieri privind dezmembramintele dreptului de proprietate, drepturi reale de garanție și sarcini	Referințe
NU SUNT	

Anexa Nr. 1 La Partea I

Teren

Nr cadastral	Suprafața (mp)*	Observații / Referințe
33268	453	

* Suprafața este determinată în planul de proiecție Stereo 70.



Date referitoare la teren

Crt	Categorie folosință	Intravilan	Suprafața (mp)	Tarla	Parcelă	Nr. topo	Observații / Referințe
1	faneata	NU	453	-	-	-	

Lungime Segmente

1) Valorile lungimilor segmentelor sunt obținute din proiecție în plan.

Punct început	X / Y	Punct sfârșit	X / Y	Lungime segment (** (m)
1	513.619,357 650.253,248	2	513.618,277 650.247,518	5.831
2	513.618,277 650.247,518	3	513.640,824 650.234,331	26.12
3	513.640,824 650.234,331	4	513.652,74 650.244,535	15.688
4	513.652,74 650.244,535	5	513.623,315 650.261,744	34.088
5	513.623,315 650.261,744	6	513.623,251 650.261,606	0.152

Punct început	X / Y	Punct sfârșit	X / Y	Lungime segment (** (m)
6	513.623,251 650.261,606	1	513.619,357 650.253,248	9.221

** Lungimile segmentelor sunt determinate în planul de proiecție Stereo 70 și sunt rotunjite la 1 milimetru.

*** Distanța dintre puncte este formată din segmente cumulate ce sunt mai mici decât valoarea 1 milimetru.

**DATE DESPRE IMOBILUL NR. 3639**

Oficiul de Cadastru și Publicitate Imobiliară SUCEAVA
Biroul de Cadastru și Publicitate Imobiliară Vatra Dornei

A. Partea I. Descrierea imobilului

TEREN Extravilan

Nr. cadastral vechi:173

Adresa: Jud. Suceava

Nr. Crt	Nr cadastral Nr. topografic	Suprafața* (mp)	Observații / Referințe
A1	30195	623	Sector cadastral:3 Teren neimprejmuit;

B. Partea II. Proprietari și acte

Inscrieri privitoare la dreptul de proprietate și alte drepturi reale	Referințe
333 / 29/01/2007	
Act Notarial nr. 152, din 26/01/2007 emis de BNP-N.Rotaru;	
B1	A1
Intabulare, drept de PROPRIETATE, dobandit prin Conventie, cota actuala 1/1, cota initiala 1/1	
1) BERGAR S.R.L. , CIF:20605830	
<i>OBSERVATII: (provenita din conversia CF 1312)</i>	

C. Partea III. SARCINI .

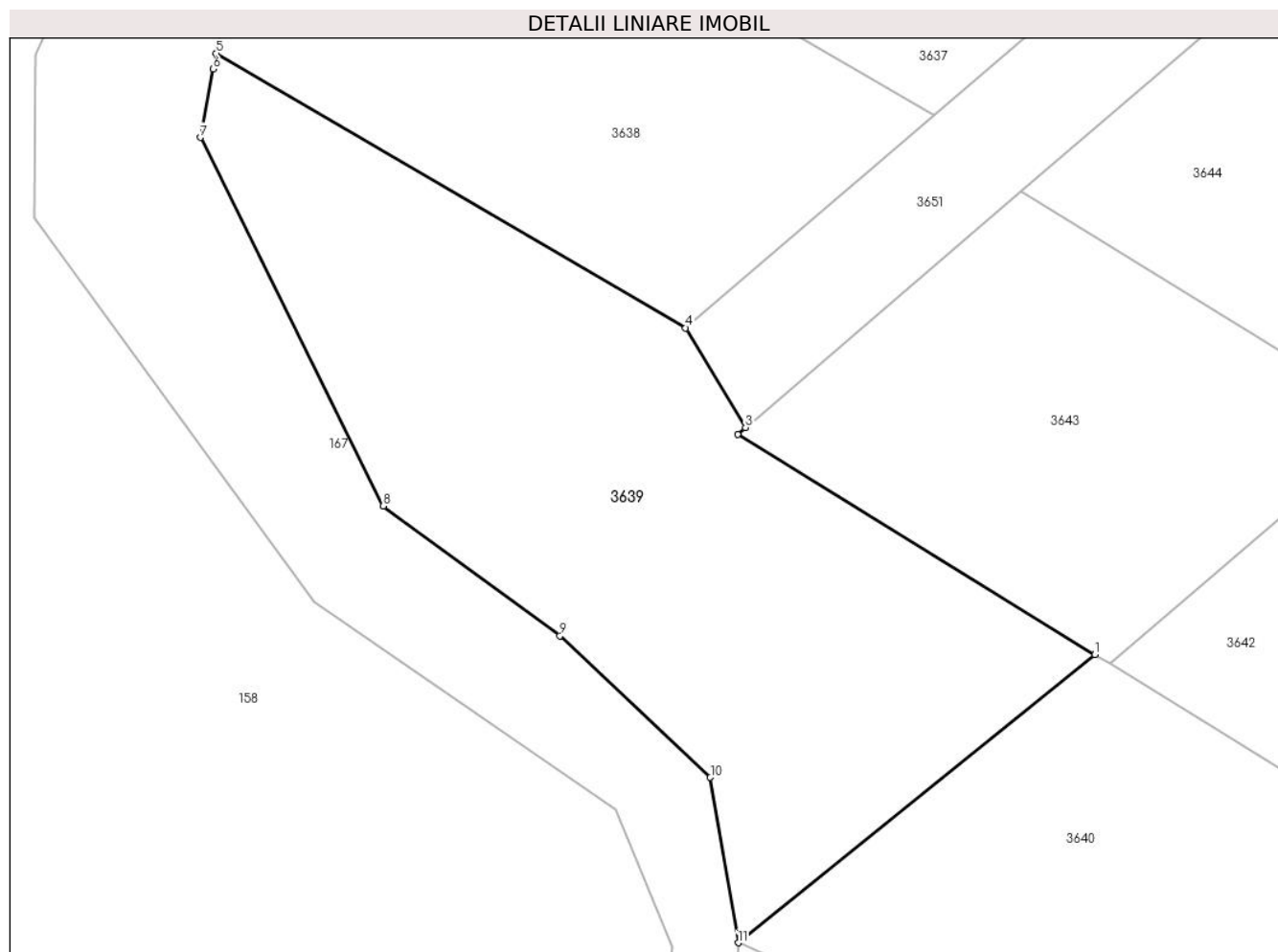
Inscrieri privind dezmembramintele dreptului de proprietate, drepturi reale de garanție și sarcini	Referințe
NU SUNT	

Anexa Nr. 1 La Partea I

Teren

Nr cadastral	Suprafața (mp)*	Observații / Referințe
30195	623	

* Suprafața este determinată în planul de proiecție Stereo 70.



Date referitoare la teren

Crt	Categorie folosință	Intravilan	Suprafața (mp)	Tarla	Parcelă	Nr. topo	Observații / Referințe
1	faneata	NU	623	-	-	-	parcele 1

Lungime Segmente

1) Valorile lungimilor segmentelor sunt obținute din proiecție în plan.

Punct început	X / Y	Punct sfârșit	X / Y	Lungime segment (** (m)
1	513.660,484 650.218,664	2	513.643,317 650.229,225	20.155
2	513.643,317 650.229,225	3	513.643,697 650.229,55	0.5
3	513.643,697 650.229,55	4	513.640,824 650.234,331	5.578
4	513.640,824 650.234,331	5	513.618,277 650.247,518	26.12
5	513.618,277 650.247,518	6	513.618,134 650.246,758	0.773

Punct început	X / Y	Punct sfârşit	X / Y	Lungime segment (** (m)
6	513.618,134 650.246,758	7	513.617,516 650.243,479	3.337
7	513.617,516 650.243,479	8	513.626,294 650.225,783	19.754
8	513.626,294 650.225,783	9	513.634,788 650.219,554	10.533
9	513.634,788 650.219,554	10	513.642,008 650.212,759	9.915
10	513.642,008 650.212,759	11	513.643,353 650.204,825	8.047
11	513.643,353 650.204,825	1	513.660,484 650.218,664	22.022

** Lungimile segmentelor sunt determinate în planul de proiecție Stereo 70 și sunt rotunjite la 1 milimetru.

*** Distanța dintre puncte este formată din segmente cumulate ce sunt mai mici decât valoarea 1 milimetru.

**DATE DESPRE IMOBILUL NR. 3640**

Oficiul de Cadastru și Publicitate Imobiliară SUCEAVA
Biroul de Cadastru și Publicitate Imobiliară Vatra Dornei

A. Partea I. Descrierea imobilului

TEREN Extravilan

Nr. cadastral vechi:174

Adresa: Jud. Suceava

Nr. Crt	Nr cadastral Nr. topografic	Suprafața* (mp)	Observații / Referințe
A1	33269	853	Sector cadastral:3 Teren neimprejmuit;

B. Partea II. Proprietari și acte

Inscrieri privitoare la dreptul de proprietate și alte drepturi reale		Referințe
4888 / 30/08/2007		
Act Notarial nr. 152, din 26/01/2007 emis de BNP Nicolai Rotaru;		
B1	Intabulare, drept de PROPRIETATE, dobandit prin Conventie, cota actuala 1/1, cota initiala 1/1 1) BERGAR S.R.L. , CIF:20605830 <i>OBSERVATII: pozitie transcrisa din CF 1136, inregistrata prin incheierea nr.333 din 29.01.2007</i>	A1

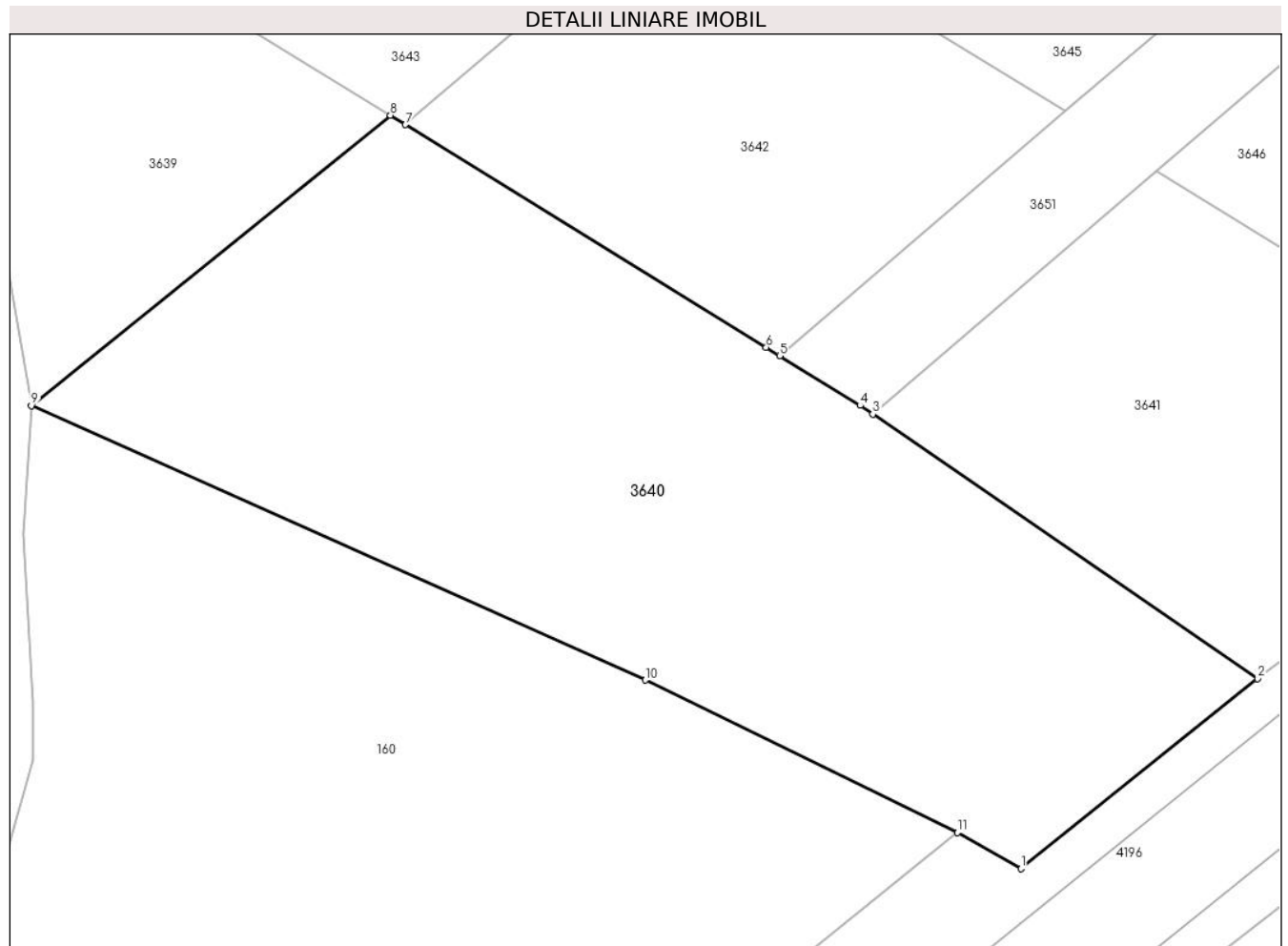
C. Partea III. SARCINI .

Inscrieri privind dezmembramintele dreptului de proprietate, drepturi reale de garanție și sarcini	Referințe
NU SUNT	

Teren

Nr cadastral	Suprafața (mp)*	Observații / Referințe
33269	853	

* Suprafața este determinată în planul de proiecție Stereo 70.



Date referitoare la teren

Crt	Categorie folosință	Intra vilan	Suprafața (mp)	Tarla	Parcelă	Nr. topo	Observații / Referințe
1	faneata	NU	853	-	-	-	

Lungime Segmente

1) Valorile lungimilor segmentelor sunt obținute din proiecție în plan.

Punct început	X / Y	Punct sfârșit	X / Y	Lungime segment (** (m)
1	513.690,577 650.182,753	2	513.701,87 650.191,815	14.479
2	513.701,87 650.191,815	3	513.683,509 650.204,417	22.27
3	513.683,509 650.204,417	4	513.682,9 650.204,835	0.739
4	513.682,9 650.204,835	5	513.679,06 650.207,204	4.512
5	513.679,06 650.207,204	6	513.678,417 650.207,601	0.756

Punct început	X / Y	Punct sfârșit	X / Y	Lungime segment (** (m)
6	513.678,417 650.207,601	7	513.661,199 650.218,223	20.231
7	513.661,199 650.218,223	8	513.660,484 650.218,664	0.84
8	513.660,484 650.218,664	9	513.643,353 650.204,825	22.022
9	513.643,353 650.204,825	10	513.672,658 650.191,748	32.09
10	513.672,658 650.191,748	11	513.687,544 650.184,478	16.566
11	513.687,544 650.184,478	1	513.690,577 650.182,753	3.489

** Lungimile segmentelor sunt determinate în planul de proiecție Stereo 70 și sunt rotunjite la 1 milimetru.

*** Distanța dintre puncte este formată din segmente cumulate ce sunt mai mici decât valoarea 1 milimetru.

**DATE DESPRE IMOBILUL NR. 3641**

Oficiul de Cadastru și Publicitate Imobiliară SUCEAVA
Biroul de Cadastru și Publicitate Imobiliară Vatra Dornei

A. Partea I. Descrierea imobilului

TEREN Extravilan

Nr. cadastral vechi:177

Adresa: Jud. Suceava

Nr. Crt	Nr cadastral Nr. topografic	Suprafața* (mp)	Observații / Referințe
A1	33272	405	Sector cadastral:3 Teren neimprejmuit;

B. Partea II. Proprietari și acte

Inscrieri privitoare la dreptul de proprietate și alte drepturi reale		Referințe
4888 / 30/08/2007		
Act Notarial nr. 152, din 26/01/2007 emis de BNP Nicolai Rotaru;		
B1	Intabulare, drept de PROPRIETATE, dobandit prin Conventie, cota actuala 1/1, cota initiala 1/1 1) BERGAR S.R.L. , CIF:20605830 <i>OBSERVATII: pozitie transcrisa din CF 1136, inregistrata prin incheierea nr.333 din 29.01.2007</i>	A1

C. Partea III. SARCINI .

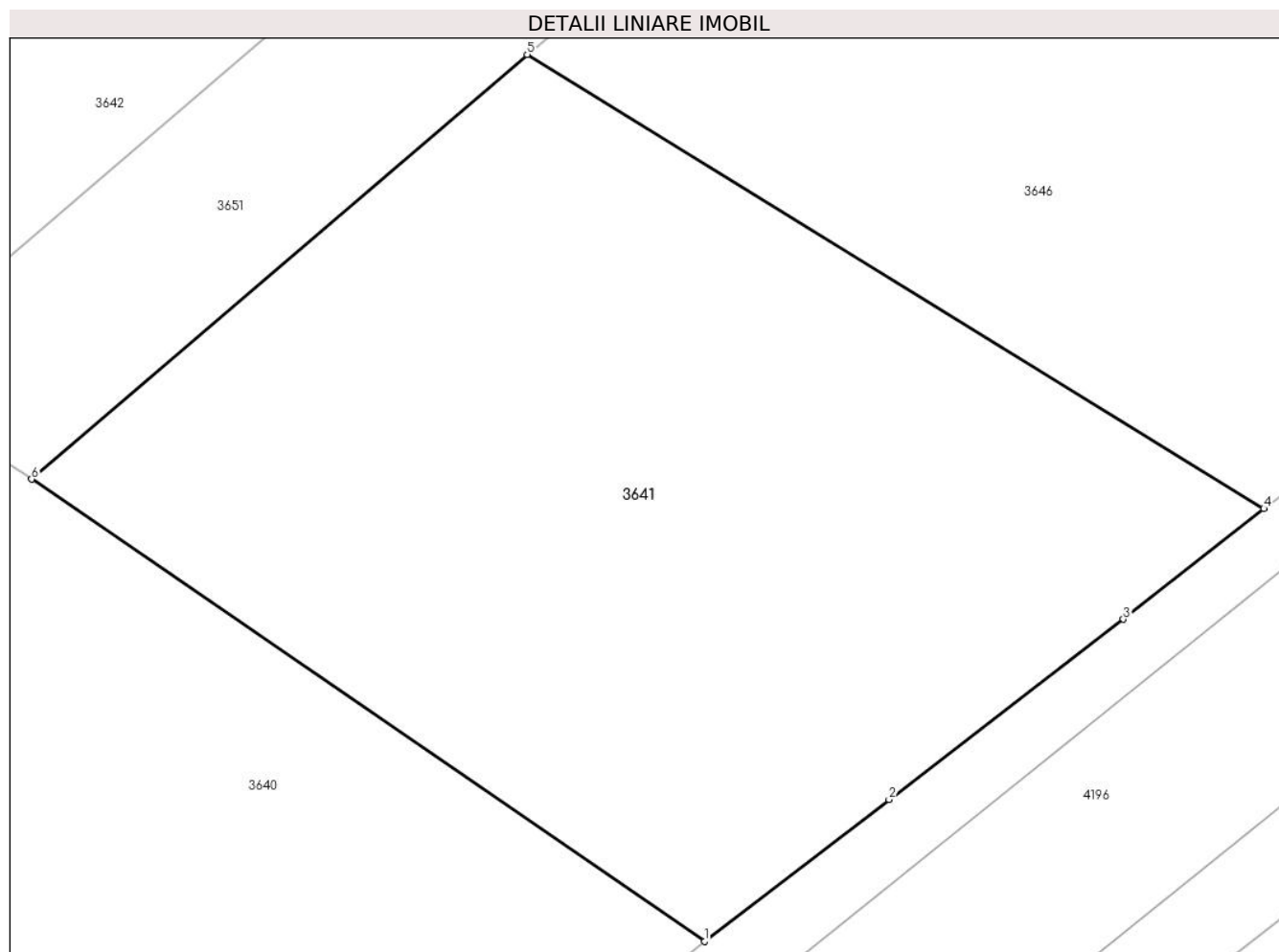
Inscrieri privind dezmembramintele dreptului de proprietate, drepturi reale de garanție și sarcini	Referințe
NU SUNT	

Anexa Nr. 1 La Partea I

Teren

Nr cadastral	Suprafața (mp)*	Observații / Referințe
33272	405	

* Suprafața este determinată în planul de proiecție Stereo 70.



Date referitoare la teren

Crt	Categorie folosință	Intra vilan	Suprafața (mp)	Tarla	Parcelă	Nr. topo	Observații / Referințe
1	faneata	NU	405	-	-	-	

Lungime Segmente

1) Valorile lungimilor segmentelor sunt obținute din proiecție în plan.

Punct început	X / Y	Punct sfârșit	X / Y	Lungime segment (** (m)
1	513.701,87 650.191,815	2	513.706,904 650.195,685	6.35
2	513.706,904 650.195,685	3	513.713,299 650.200,601	8.066
3	513.713,299 650.200,601	4	513.717,132 650.203,616	4.877
4	513.717,132 650.203,616	5	513.697,034 650.215,998	23.606
5	513.697,034 650.215,998	6	513.683,509 650.204,417	17.806

Punct început	X / Y	Punct sfârșit	X / Y	Lungime segment (** (m)
6	513.683,509 650.204,417	1	513.701,87 650.191,815	22.27

** Lungimile segmentelor sunt determinate în planul de proiecție Stereo 70 și sunt rotunjite la 1 milimetru.

*** Distanța dintre puncte este formată din segmente cumulate ce sunt mai mici decât valoarea 1 milimetru.

**DATE DESPRE IMOBILUL NR. 3642**

Oficiul de Cadastru și Publicitate Imobiliară SUCEAVA
Biroul de Cadastru și Publicitate Imobiliară Vatra Dornei

A. Partea I. Descrierea imobilului

TEREN Extravilan

Nr. cadastral vechi:176

Adresa: Jud. Suceava

Nr. Crt	Nr cadastral Nr. topografic	Suprafața* (mp)	Observații / Referințe
A1	33271	358	Sector cadastral:3 Teren neimprejmuit;

B. Partea II. Proprietari și acte

Inscrieri privitoare la dreptul de proprietate și alte drepturi reale	Referințe
4888 / 30/08/2007	
Act Notarial nr. 152, din 26/01/2007 emis de BNP Nicolai Rotaru;	
B1	A1
Intabulare, drept de PROPRIETATE, dobandit prin Conventie, cota actuala 1/1, cota initiala 1/1	
1) BERGAR S.R.L. , CIF:20605830	
<i>OBSERVATII: pozitie transcrisa din CF 1136, înscrisă prin încheierea nr.333 din 29.01.2007</i>	

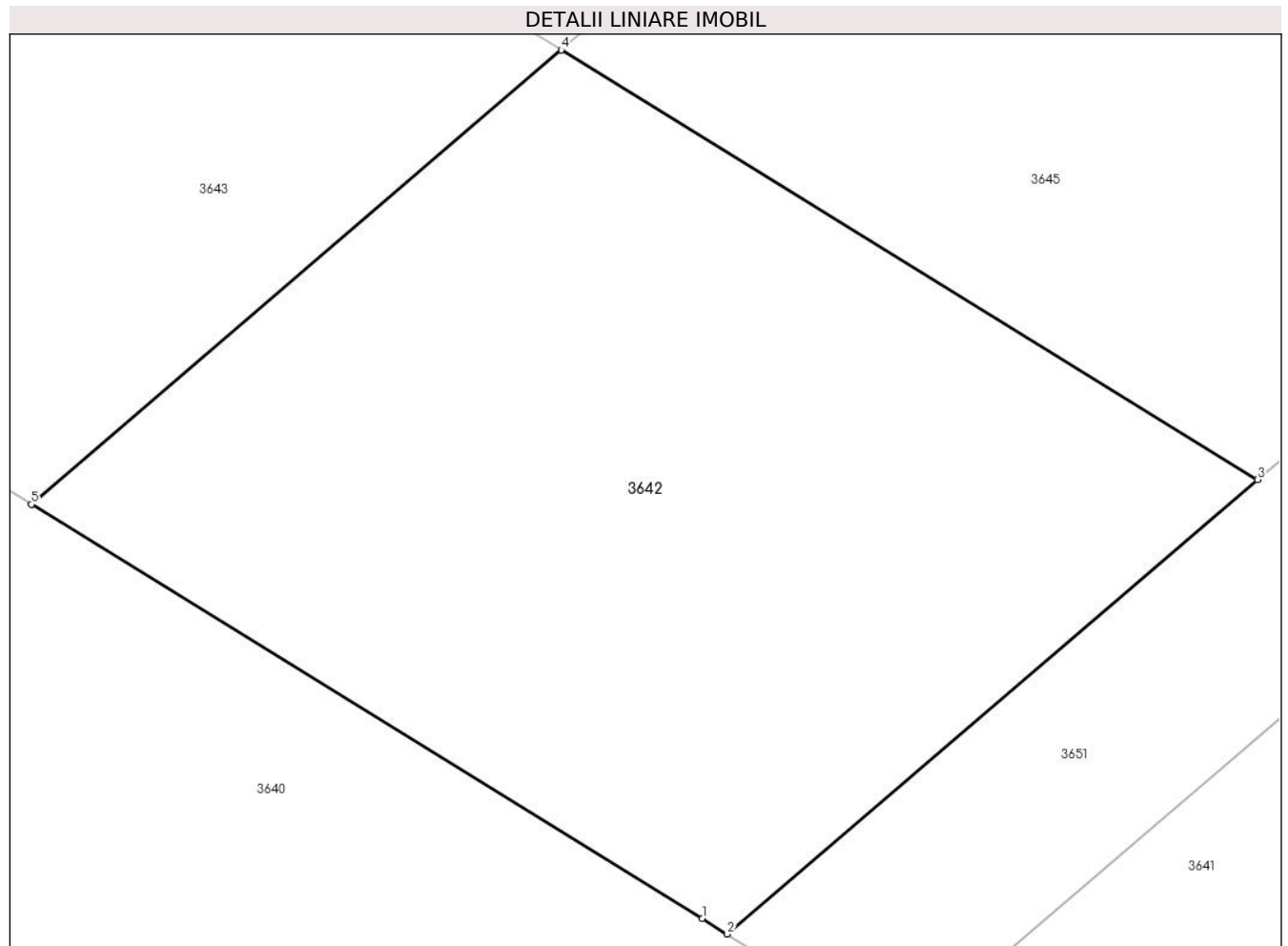
C. Partea III. SARCINI .

Inscrieri privind dezmembramintele dreptului de proprietate, drepturi reale de garanție și sarcini	Referințe
NU SUNT	

Teren

Nr cadastral	Suprafața (mp)*	Observații / Referințe
33271	358	

* Suprafața este determinată în planul de proiecție Stereo 70.



Date referitoare la teren

Crt	Categorie folosință	Intra vilan	Suprafața (mp)	Tarla	Parcelă	Nr. topo	Observații / Referințe
1	faneata	NU	358	-	-	-	

Lungime Segmente

1) Valorile lungimilor segmentelor sunt obținute din proiecție în plan.

Punct început	X / Y	Punct sfârșit	X / Y	Lungime segment (** (m)
1	513.678,417 650.207,601	2	513.679,06 650.207,204	0.756
2	513.679,06 650.207,204	3	513.692,67 650.218,859	17.918
3	513.692,67 650.218,859	4	513.674,799 650.229,869	20.99
4	513.674,799 650.229,869	5	513.661,199 650.218,223	17.905
5	513.661,199 650.218,223	1	513.678,417 650.207,601	20.231

**** Lungimile segmentelor sunt determinate în planul de proiecție Stereo 70 și sunt rotunjite la 1 milimetru.**

***** Distanța dintre puncte este formată din segmente cumulate ce sunt mai mici decât valoarea 1 milimetru.**

**DATE DESPRE IMOBILUL NR. 3643**

Oficiul de Cadastru și Publicitate Imobiliară SUCEAVA
Biroul de Cadastru și Publicitate Imobiliară Vatra Dornei

A. Partea I. Descrierea imobilului

TEREN Extravilan

Nr. cadastral vechi:175

Adresa: Jud. Suceava

Nr. Crt	Nr cadastral Nr. topografic	Suprafața* (mp)	Observații / Referințe
A1	33270	358	Sector cadastral:3 Teren neimprejmuit;

B. Partea II. Proprietari și acte

Inscrieri privitoare la dreptul de proprietate și alte drepturi reale		Referințe
4888 / 30/08/2007		
Act Notarial nr. 152, din 26/01/2007 emis de BNP Nicolai Rotaru;		
B1	Intabulare, drept de PROPRIETATE, dobandit prin Conventie, cota actuala 1/1, cota initiala 1/1 1) BERGAR S.R.L. , CIF:20605830 <i>OBSERVATII: pozitie transcrisa din CF 1136, inregistrata prin incheierea nr.333 din 29.01.2007</i>	A1

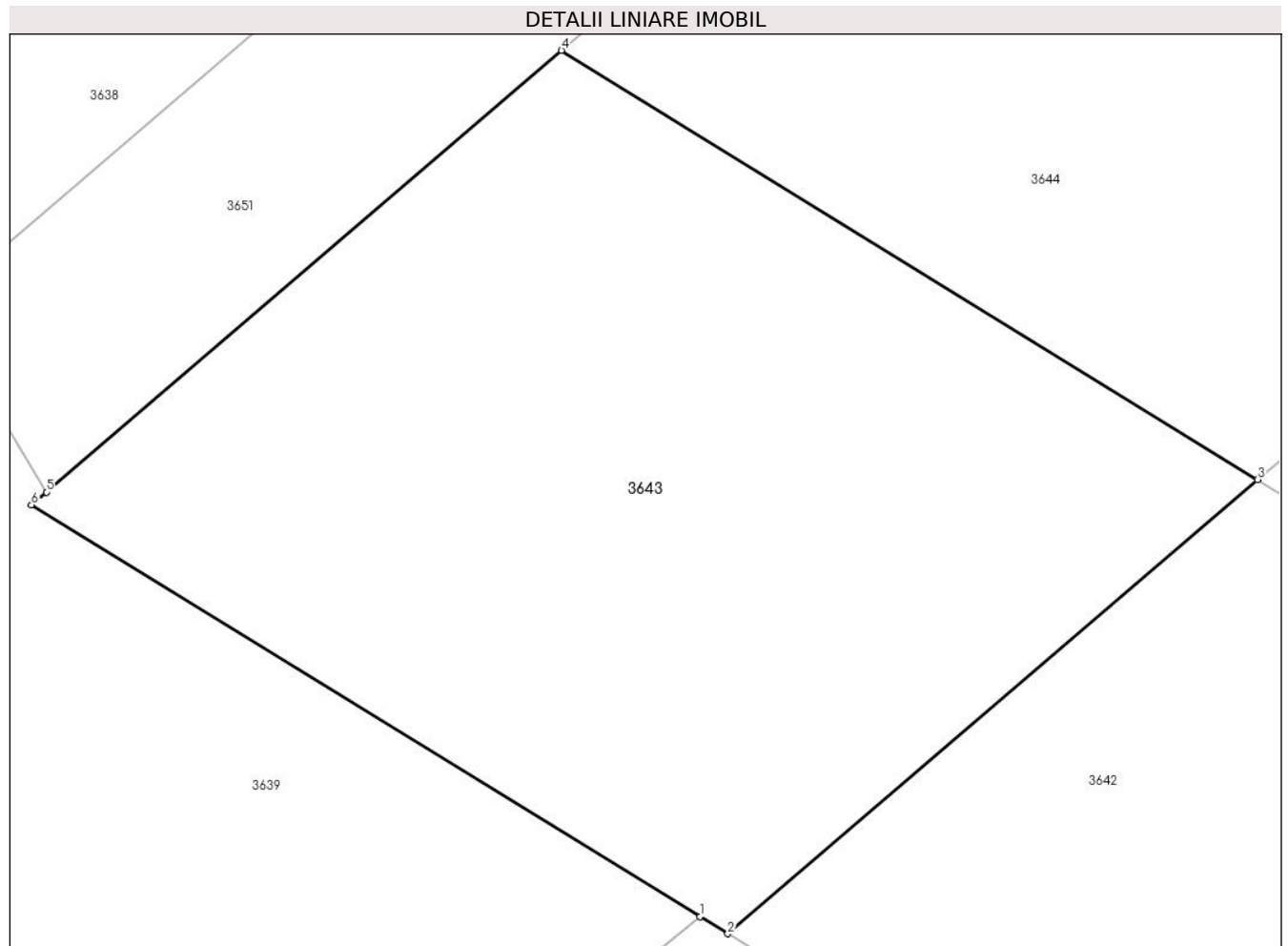
C. Partea III. SARCINI .

Inscrieri privind dezmembramintele dreptului de proprietate, drepturi reale de garanție și sarcini	Referințe
NU SUNT	

Teren

Nr cadastral	Suprafața (mp)*	Observații / Referințe
33270	358	

* Suprafața este determinată în planul de proiecție Stereo 70.



Date referitoare la teren

Crt	Categorie folosință	Intra vilan	Suprafața (mp)	Tarla	Parcelă	Nr. topo	Observații / Referințe
1	faneata	NU	358	-	-	-	

Lungime Segmente

1) Valorile lungimilor segmentelor sunt obținute din proiecție în plan.

Punct început	X / Y	Punct sfârșit	X / Y	Lungime segment (** (m)
1	513.660,484 650.218,664	2	513.661,199 650.218,223	0.84
2	513.661,199 650.218,223	3	513.674,799 650.229,869	17.905
3	513.674,799 650.229,869	4	513.656,927 650.240,879	20.991
4	513.656,927 650.240,879	5	513.643,697 650.229,55	17.418
5	513.643,697 650.229,55	6	513.643,317 650.229,225	0.5

Punct început	X / Y	Punct sfârşit	X / Y	Lungime segment (** (m)
6	513.643,317 650.229,225	1	513.660,484 650.218,664	20.155

** Lungimile segmentelor sunt determinate în planul de proiecţie Stereo 70 şi sunt rotunjite la 1 milimetru.

*** Distanţa dintre puncte este formată din segmente cumulate ce sunt mai mici decât valoarea 1 milimetru.

**DATE DESPRE IMOBILUL NR. 3644**

Oficiul de Cadastru și Publicitate Imobiliară SUCEAVA
Biroul de Cadastru și Publicitate Imobiliară Vatra Dornei

A. Partea I. Descrierea imobilului

TEREN Extravilan

Nr. cadastral vechi:180

Adresa: Jud. Suceava

Nr. Crt	Nr cadastral Nr. topografic	Suprafața* (mp)	Observații / Referințe
A1	33275	360	Sector cadastral:3 Teren neimprejmuit;

B. Partea II. Proprietari și acte

Inscrieri privitoare la dreptul de proprietate și alte drepturi reale	Referințe
4888 / 30/08/2007	
Act Notarial nr. 152, din 26/01/2007 emis de BNP Nicolai Rotaru;	
B1	A1
Intabulare, drept de PROPRIETATE, dobandit prin Conventie, cota actuala 1/1, cota initiala 1/1	
1) BERGAR S.R.L. , CIF:20605830	
<i>OBSERVATII: pozitie transcrisa din CF 1136, inregistrata prin incheierea nr.333 din 29.01.2007</i>	

C. Partea III. SARCINI .

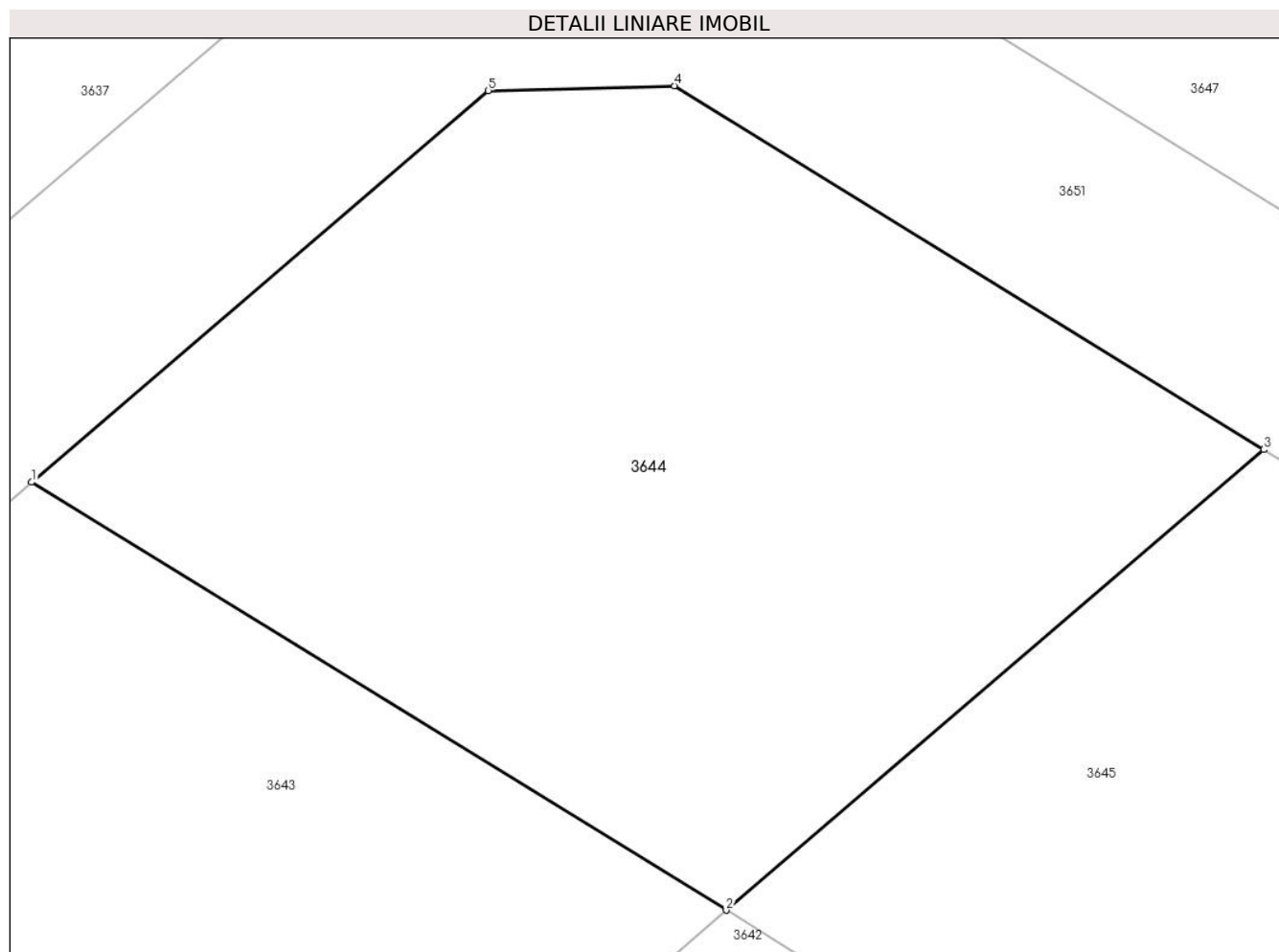
Inscrieri privind dezmembramintele dreptului de proprietate, drepturi reale de garanție și sarcini	Referințe
NU SUNT	

Anexa Nr. 1 La Partea I

Teren

Nr cadastral	Suprafața (mp)*	Observații / Referințe
33275	360	

* Suprafața este determinată în planul de proiecție Stereo 70.



Date referitoare la teren

Crt	Categorie folosință	Intravilan	Suprafața (mp)	Tarla	Parcelă	Nr. topo	Observații / Referințe
1	faneata	NU	360	-	-	-	

Lungime Segmente

1) Valorile lungimilor segmentelor sunt obținute din proiecție în plan.

Punct început	X / Y	Punct sfârșit	X / Y	Lungime segment (** (m)
1	513.656,927 650.240,879	2	513.674,799 650.229,869	20.991
2	513.674,799 650.229,869	3	513.688,631 650.241,715	18.211
3	513.688,631 650.241,715	4	513.673,462 650.251,072	17.823
4	513.673,462 650.251,072	5	513.668,682 650.250,946	4.782
5	513.668,682 650.250,946	1	513.656,927 650.240,879	15.477

**** Lungimile segmentelor sunt determinate în planul de proiecție Stereo 70 și sunt rotunjite la 1 milimetru.**

***** Distanța dintre puncte este formată din segmente cumulate ce sunt mai mici decât valoarea 1 milimetru.**

**DATE DESPRE IMOBILUL NR. 3645**

Oficiul de Cadastru și Publicitate Imobiliară SUCEAVA
Biroul de Cadastru și Publicitate Imobiliară Vatra Dornei

A. Partea I. Descrierea imobilului

TEREN Extravilan

Nr. cadastral vechi:179

Adresa: Jud. Suceava

Nr. Crt	Nr cadastral Nr. topografic	Suprafața* (mp)	Observații / Referințe
A1	33274	360	Sector cadastral:3 Teren neimprejmuit;

B. Partea II. Proprietari și acte

Inscrieri privitoare la dreptul de proprietate și alte drepturi reale		Referințe
4888 / 30/08/2007		
Act Notarial nr. 152, din 26/01/2007 emis de BNP Nicolai Rotaru;		
B1	Intabulare, drept de PROPRIETATE, dobandit prin Conventie, cota actuala 1/1, cota initiala 1/1 1) BERGAR S.R.L. , CIF:20605830 <i>OBSERVATII: pozitie transcrisa din CF 1136, inregistrata prin incheierea nr.333 din 29.01.2007</i>	A1

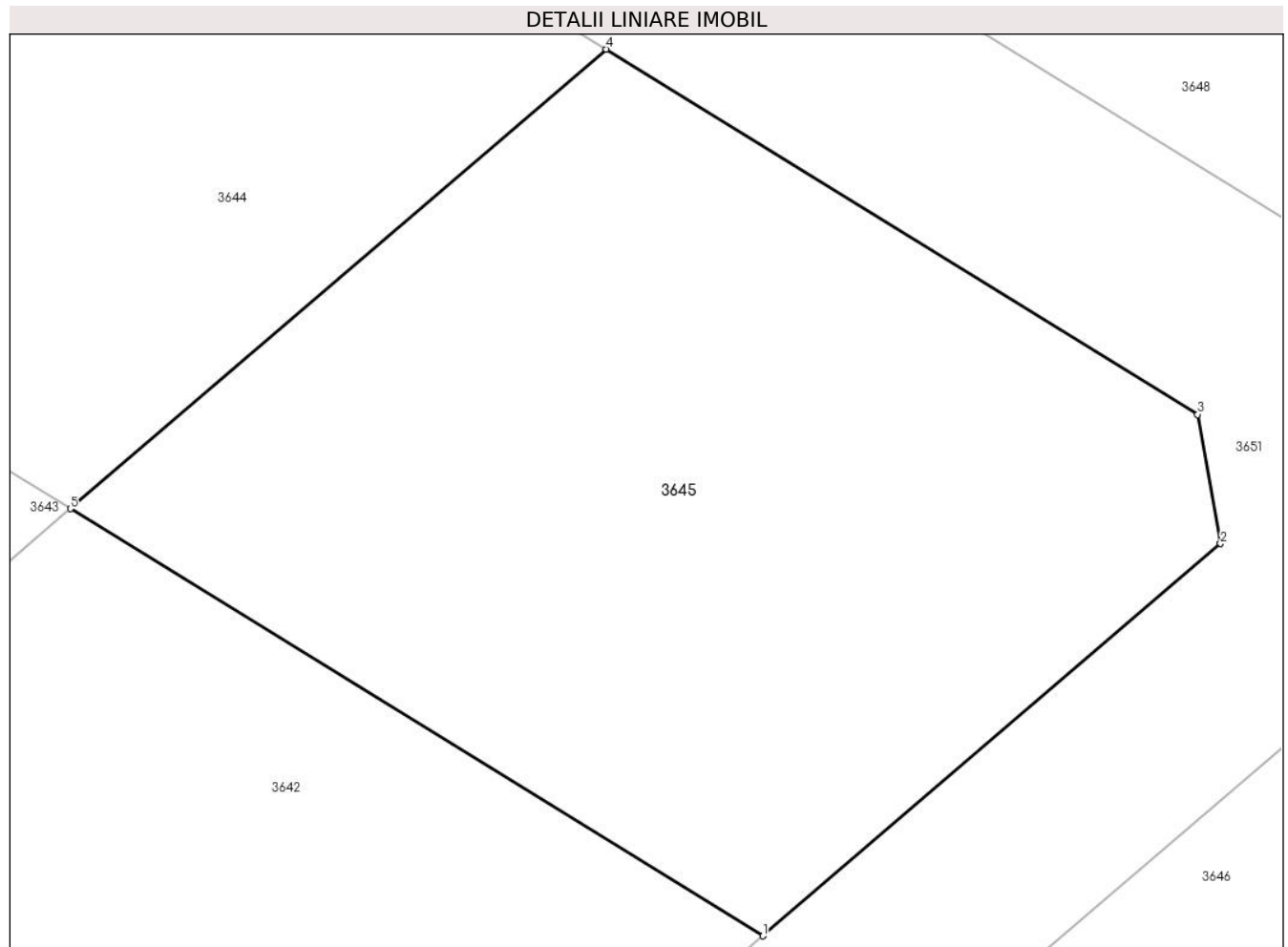
C. Partea III. SARCINI .

Inscrieri privind dezmembramintele dreptului de proprietate, drepturi reale de garanție și sarcini	Referințe
NU SUNT	

Teren

Nr cadastral	Suprafața (mp)*	Observații / Referințe
33274	360	

* Suprafața este determinată în planul de proiecție Stereo 70.



Date referitoare la teren

Crt	Categorie folosință	Intra vilan	Suprafața (mp)	Tarla	Parcelă	Nr. topo	Observații / Referințe
1	faneata	NU	360	-	-	-	

Lungime Segmente

1) Valorile lungimilor segmentelor sunt obținute din proiecție în plan.

Punct început	X / Y	Punct sfârșit	X / Y	Lungime segment (** (m)
1	513.692,67 650.218,859	2	513.704,479 650.228,971	15.547
2	513.704,479 650.228,971	3	513.703,89 650.232,301	3.382
3	513.703,89 650.232,301	4	513.688,631 650.241,715	17.929
4	513.688,631 650.241,715	5	513.674,799 650.229,869	18.211
5	513.674,799 650.229,869	1	513.692,67 650.218,859	20.99

**** Lungimile segmentelor sunt determinate în planul de proiecție Stereo 70 și sunt rotunjite la 1 milimetru.**

***** Distanța dintre puncte este formată din segmente cumulate ce sunt mai mici decât valoarea 1 milimetru.**

**DATE DESPRE IMOBILUL NR. 3646**

Oficiul de Cadastru și Publicitate Imobiliară SUCEAVA
Biroul de Cadastru și Publicitate Imobiliară Vatra Dornei

A. Partea I. Descrierea imobilului

TEREN Extravilan

Nr. cadastral vechi:178

Adresa: Jud. Suceava

Nr. Crt	Nr cadastral Nr. topografic	Suprafața* (mp)	Observații / Referințe
A1	33273	414	Sector cadastral:3 Teren neimprejmuit;

B. Partea II. Proprietari și acte

Inscrieri privitoare la dreptul de proprietate și alte drepturi reale		Referințe
4888 / 30/08/2007		
Act Notarial nr. 152, din 26/01/2007 emis de BNP Nicolai Rotaru;		
B1	Intabulare, drept de PROPRIETATE, dobandit prin Conventie, cota actuala 1/1, cota initiala 1/1 1) BERGAR S.R.L. , CIF:20605830 <i>OBSERVATII: pozitie transcrisa din CF 1136, inregistrata prin incheierea nr.333 din 29.01.2007</i>	A1

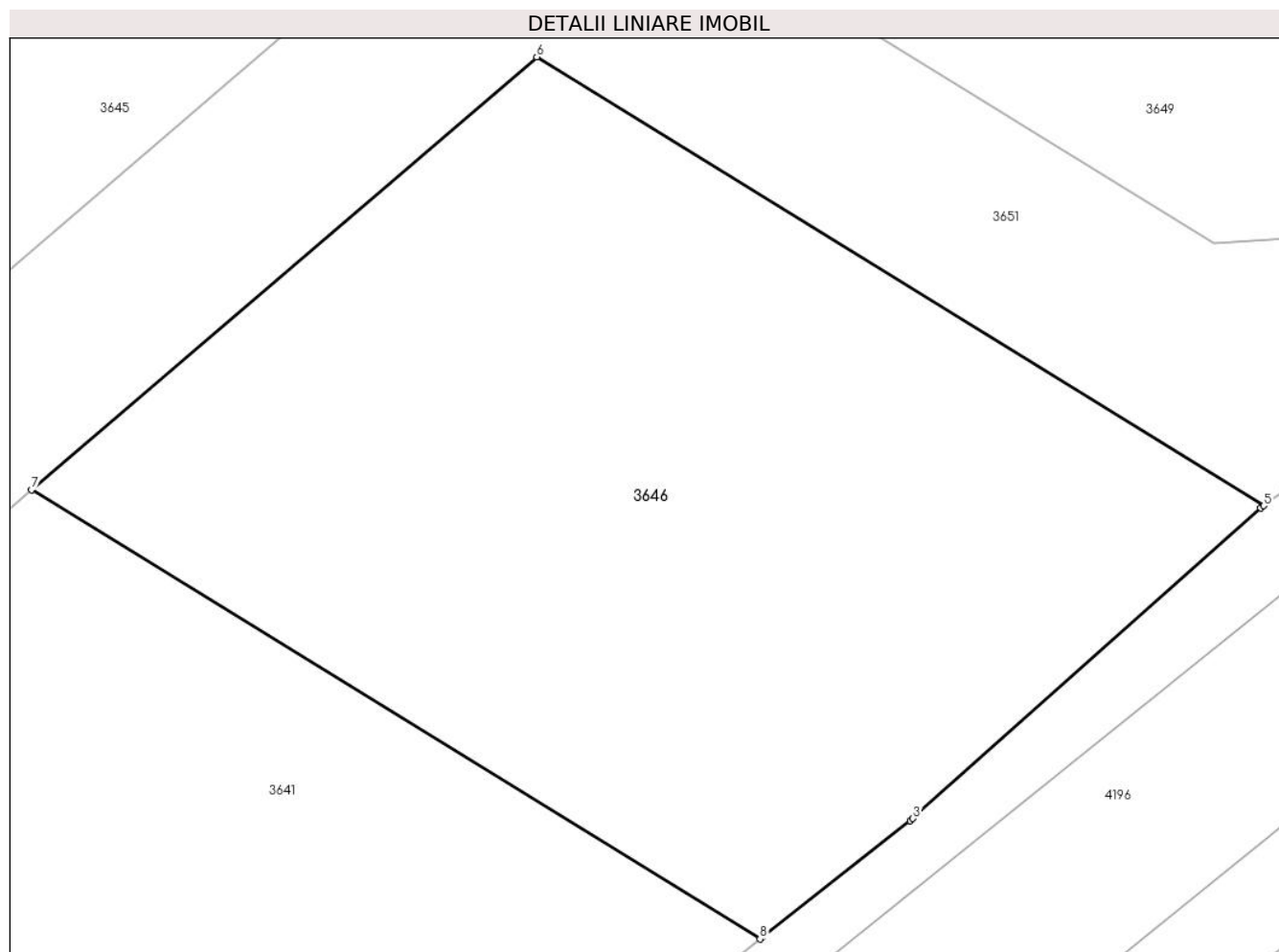
C. Partea III. SARCINI .

Inscrieri privind dezmembramintele dreptului de proprietate, drepturi reale de garanție și sarcini	Referințe
NU SUNT	

Teren

Nr cadastral	Suprafața (mp)*	Observații / Referințe
33273	414	

* Suprafața este determinată în planul de proiecție Stereo 70.



Date referitoare la teren

Crt	Categorie folosință	Intra vilan	Suprafața (mp)	Tarla	Parcelă	Nr. topo	Observații / Referințe
1	faneata	NU	414	-	-	-	

Lungime Segmente

1) Valorile lungimilor segmentelor sunt obținute din proiecție în plan.

Punct început	X / Y	Punct sfârșit	X / Y	Lungime segment (** (m)
1	513.717,186 650.203,658	2	513.721,272 650.206,872	5.199
2	513.721,272 650.206,872	3	513.721,349 650.206,941	0.103
3	513.721,349 650.206,941	4	513.730,942 650.215,499	12.856
4	513.730,942 650.215,499	5	513.731,027 650.215,56	0.105
5	513.731,027 650.215,56	6	513.710,971 650.227,933	23.566

Punct început	X / Y	Punct sfârșit	X / Y	Lungime segment (** (m)
6	513.710,971 650.227,933	7	513.697,034 650.215,998	18.349
7	513.697,034 650.215,998	8	513.717,132 650.203,616	23.606
8	513.717,132 650.203,616	1	513.717,186 650.203,658	0.068

** Lungimile segmentelor sunt determinate în planul de proiecție Stereo 70 și sunt rotunjite la 1 milimetru.

*** Distanța dintre puncte este formată din segmente cumulate ce sunt mai mici decât valoarea 1 milimetru.

**DATE DESPRE IMOBILUL NR. 3647**

Oficiul de Cadastru și Publicitate Imobiliară SUCEAVA
Biroul de Cadastru și Publicitate Imobiliară Vatra Dornei

A. Partea I. Descrierea imobilului

TEREN Extravilan

Nr. cadastral vechi:181

Adresa: Jud. Suceava

Nr. Crt	Nr cadastral Nr. topografic	Suprafața* (mp)	Observații / Referințe
A1	33276	1.051	Sector cadastral:3 Teren neimprejmuit;

B. Partea II. Proprietari și acte

Inscrieri privitoare la dreptul de proprietate și alte drepturi reale		Referințe
4888 / 30/08/2007		
Act Notarial nr. 152, din 26/01/2007 emis de BNP Nicolai Rotaru;		
B1	Intabulare, drept de PROPRIETATE, dobandit prin Conventie, cota actuala 1/1, cota initiala 1/1 1) BERGAR S.R.L. , CIF:20605830 <i>OBSERVATII: pozitie transcrisa din CF 1136, înscrisă prin încheierea nr.333 din 29.01.2007</i>	A1

C. Partea III. SARCINI .

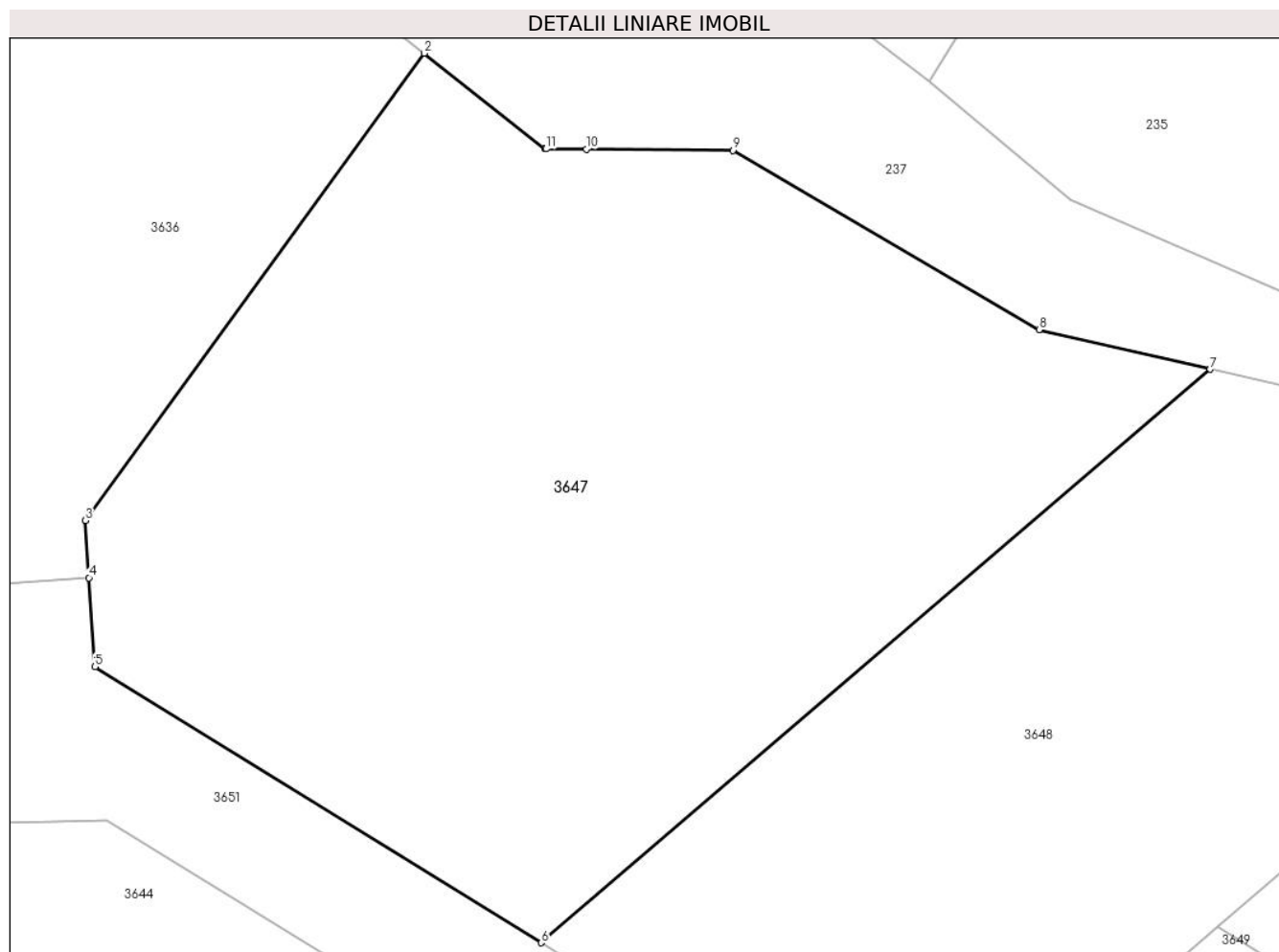
Inscrieri privind dezmembramintele dreptului de proprietate, drepturi reale de garanție și sarcini	Referințe
NU SUNT	

Anexa Nr. 1 La Partea I

Teren

Nr cadastral	Suprafața (mp)*	Observații / Referințe
33276	1.051	

* Suprafața este determinată în planul de proiecție Stereo 70.



Date referitoare la teren

Crt	Categorie folosință	Intra vilan	Suprafața (mp)	Tarla	Parcelă	Nr. topo	Observații / Referințe
1	faneata	NU	1.051	-	-	-	

Lungime Segmente

1) Valorile lungimilor segmentelor sunt obținute din proiecție în plan.

Punct început	X / Y	Punct sfârșit	X / Y	Lungime segment (** (m)
1	513.692,898 650.280,856	2	513.687,555 650.285,105	6.827
2	513.687,555 650.285,105	3	513.672,481 650.264,362	25.642
3	513.672,481 650.264,362	4	513.672,651 650.261,818	2.55
4	513.672,651 650.261,818	5	513.672,915 650.257,872	3.955
5	513.672,915 650.257,872	6	513.692,738 650.245,615	23.306

Punct început	X / Y	Punct sfârşit	X / Y	Lungime segment (** (m)
6	513.692,738 650.245,615	7	513.722,465 650.271,072	39.138
7	513.722,465 650.271,072	8	513.714,864 650.272,834	7.803
8	513.714,864 650.272,834	9	513.701,254 650.280,793	15.766
9	513.701,254 650.280,793	10	513.694,751 650.280,842	6.503
10	513.694,751 650.280,842	11	513.692,958 650.280,856	1.793
11	513.692,958 650.280,856	1	513.692,898 650.280,856	0.06

** Lungimile segmentelor sunt determinate în planul de proiecție Stereo 70 și sunt rotunjite la 1 milimetru.

*** Distanța dintre puncte este formată din segmente cumulate ce sunt mai mici decât valoarea 1 milimetru.

**DATE DESPRE IMOBILUL NR. 3648**

Oficiul de Cadastru și Publicitate Imobiliară SUCEAVA
Biroul de Cadastru și Publicitate Imobiliară Vatra Dornei

A. Partea I. Descrierea imobilului

TEREN Extravilan

Nr. cadastral vechi:182

Adresa: Jud. Suceava

Nr. Crt	Nr cadastral Nr. topografic	Suprafața* (mp)	Observații / Referințe
A1	33277	781	Sector cadastral:3 Teren neimprejmuit;

B. Partea II. Proprietari și acte

Inscrieri privitoare la dreptul de proprietate și alte drepturi reale	Referințe
4888 / 30/08/2007	
Act Notarial nr. 152, din 26/01/2007 emis de BNP Nicolai Rotaru;	
B1	A1
Intabulare, drept de PROPRIETATE, dobandit prin Conventie, cota actuala 1/1, cota initiala 1/1	
1) BERGAR S.R.L. , CIF:20605830	
<i>OBSERVATII: pozitie transcrisa din CF 1136, inregistrata prin incheierea nr.333 din 29.01.2007</i>	

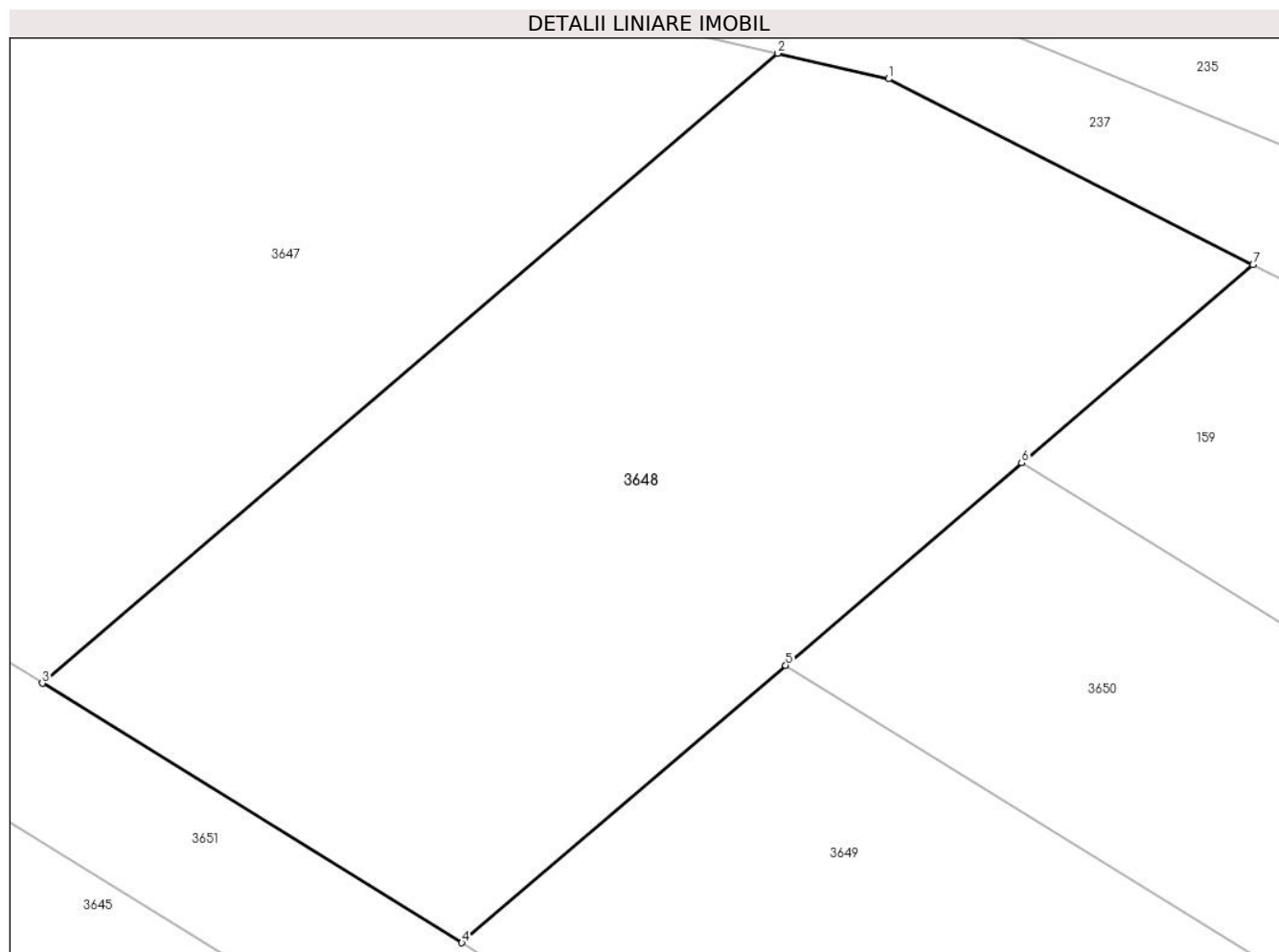
C. Partea III. SARCINI .

Inscrieri privind dezmembramintele dreptului de proprietate, drepturi reale de garanție și sarcini	Referințe
NU SUNT	

Teren

Nr cadastral	Suprafața (mp)*	Observații / Referințe
33277	781	

* Suprafața este determinată în planul de proiecție Stereo 70.



Date referitoare la teren

Crt	Categorie folosință	Intravilan	Suprafața (mp)	Tarla	Parcelă	Nr. topo	Observații / Referințe
1	faneata	NU	781	-	-	-	

Lungime Segmente

1) Valorile lungimilor segmentelor sunt obținute din proiecție în plan.

Punct început	X / Y	Punct sfârșit	X / Y	Lungime segment (** (m)
1	513.726,951 650.270,033	2	513.722,465 650.271,072	4.605
2	513.722,465 650.271,072	3	513.692,738 650.245,615	39.138
3	513.692,738 650.245,615	4	513.709,699 650.235,128	19.941
4	513.709,699 650.235,128	5	513.722,793 650.246,341	17.239
5	513.722,793 650.246,341	6	513.732,338 650.254,515	12.567

Punct început	X / Y	Punct sfârșit	X / Y	Lungime segment (** (m)
6	513.732,338 650.254,515	7	513.741,686 650.262,52	12.307
7	513.741,686 650.262,52	1	513.726,951 650.270,033	16.54

** Lungimile segmentelor sunt determinate în planul de proiecție Stereo 70 și sunt rotunjite la 1 milimetru.

*** Distanța dintre puncte este formată din segmente cumulate ce sunt mai mici decât valoarea 1 milimetru.

**DATE DESPRE IMOBILUL NR. 3649**

Oficiul de Cadastru și Publicitate Imobiliară SUCEAVA
Biroul de Cadastru și Publicitate Imobiliară Vatra Dornei

A. Partea I. Descrierea imobilului

TEREN Extravilan

Nr. cadastral vechi:183

Adresa: Jud. Suceava

Nr. Crt	Nr cadastral Nr. topografic	Suprafața* (mp)	Observații / Referințe
A1	33278	432	Sector cadastral:3 Teren neimprejmuit;

B. Partea II. Proprietari și acte

Inscrieri privitoare la dreptul de proprietate și alte drepturi reale		Referințe
4888 / 30/08/2007		
Act Notarial nr. 152, din 26/01/2007 emis de BNP Nicolai Rotaru;		
B1	Intabulare, drept de PROPRIETATE, dobandit prin Conventie, cota actuala 1/1, cota initiala 1/1 1) BERGAR S.R.L. , CIF:20605830 <i>OBSERVATII: pozitie transcrisa din CF 1136, inregistrata prin incheierea nr.333 din 29.01.2007</i>	A1

C. Partea III. SARCINI .

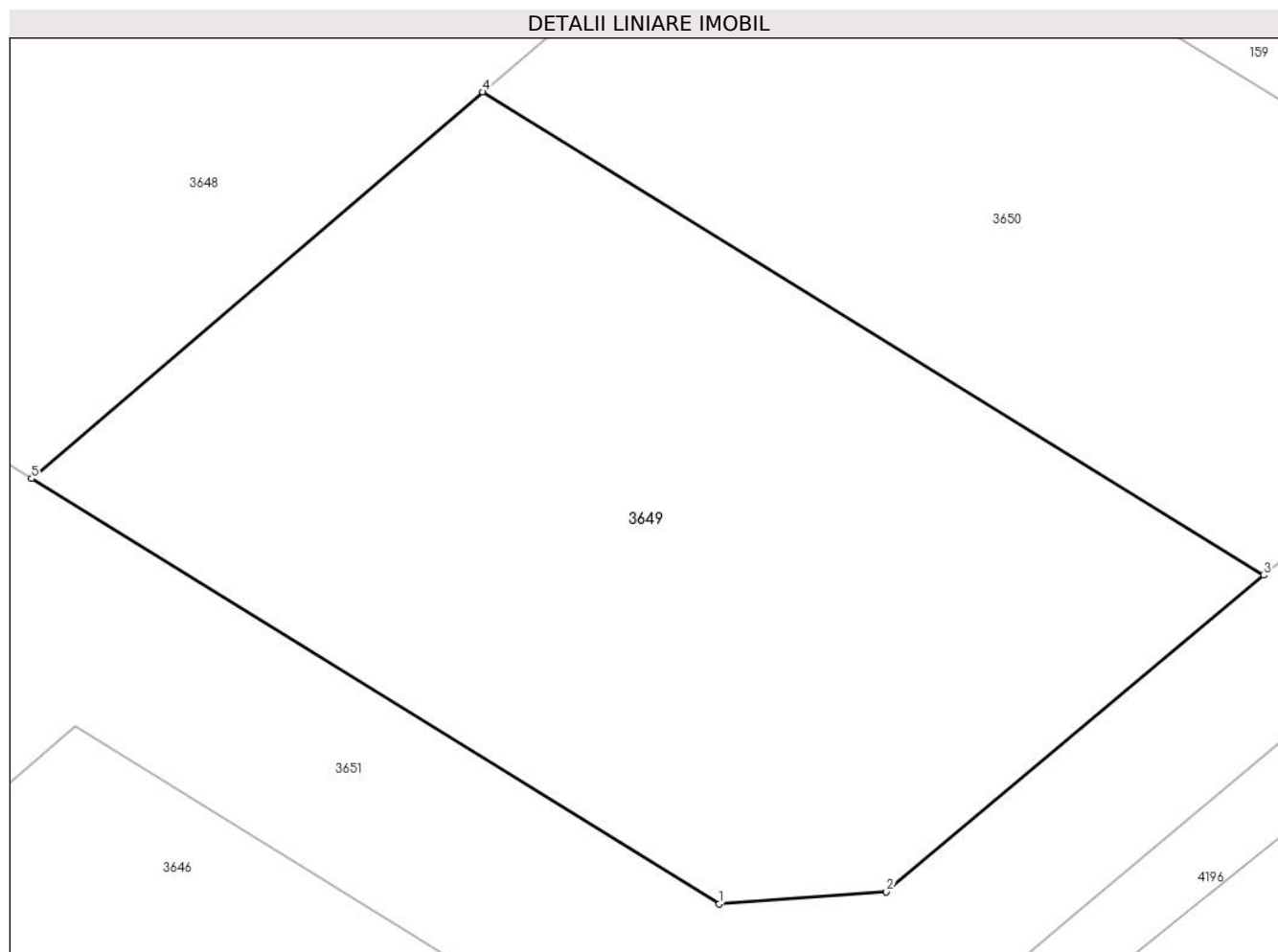
Inscrieri privind dezmembramintele dreptului de proprietate, drepturi reale de garanție și sarcini	Referințe
NU SUNT	

Anexa Nr. 1 La Partea I

Teren

Nr cadastral	Suprafața (mp)*	Observații / Referințe
33278	432	

* Suprafața este determinată în planul de proiecție Stereo 70.



Date referitoare la teren

Crt	Categorie folosință	Intra vilan	Suprafața (mp)	Tarla	Parcelă	Nr. topo	Observații / Referințe
1	faneata	NU	432	-	-	-	

Lungime Segmente

1) Valorile lungimilor segmentelor sunt obținute din proiecție în plan.

Punct început	X / Y	Punct sfârșit	X / Y	Lungime segment (** (m)
1	513.729,661 650.222,784	2	513.734,513 650.223,136	4.865
2	513.734,513 650.223,136	3	513.745,466 650.232,321	14.294
3	513.745,466 650.232,321	4	513.722,793 650.246,341	26.658
4	513.722,793 650.246,341	5	513.709,699 650.235,128	17.239
5	513.709,699 650.235,128	1	513.729,661 650.222,784	23.47

**** Lungimile segmentelor sunt determinate în planul de proiecție Stereo 70 și sunt rotunjite la 1 milimetru.**

***** Distanța dintre puncte este formată din segmente cumulate ce sunt mai mici decât valoarea 1 milimetru.**

**DATE DESPRE IMOBILUL NR. 3650**

Oficiul de Cadastru și Publicitate Imobiliară SUCEAVA
Biroul de Cadastru și Publicitate Imobiliară Vatra Dornei

A. Partea I. Descrierea imobilului

TEREN Extravilan

Nr. cadastral vechi:184

Adresa: Jud. Suceava

Nr. Crt	Nr cadastral Nr. topografic	Suprafața* (mp)	Observații / Referințe
A1	33279	320	Sector cadastral:3 Teren neimprejmuit;

B. Partea II. Proprietari și acte

Inscrieri privitoare la dreptul de proprietate și alte drepturi reale		Referințe
4888 / 30/08/2007		
Act Notarial nr. 152, din 26/01/2007 emis de BNP Nicolai Rotaru;		
B1	Intabulare, drept de PROPRIETATE, dobandit prin Conventie, cota actuala 1/1, cota initiala 1/1 1) BERGAR S.R.L. , CIF:20605830 <i>OBSERVATII: pozitie transcrisa din CF 1136, inregistrata prin incheierea nr.333 din 29.01.2007</i>	A1

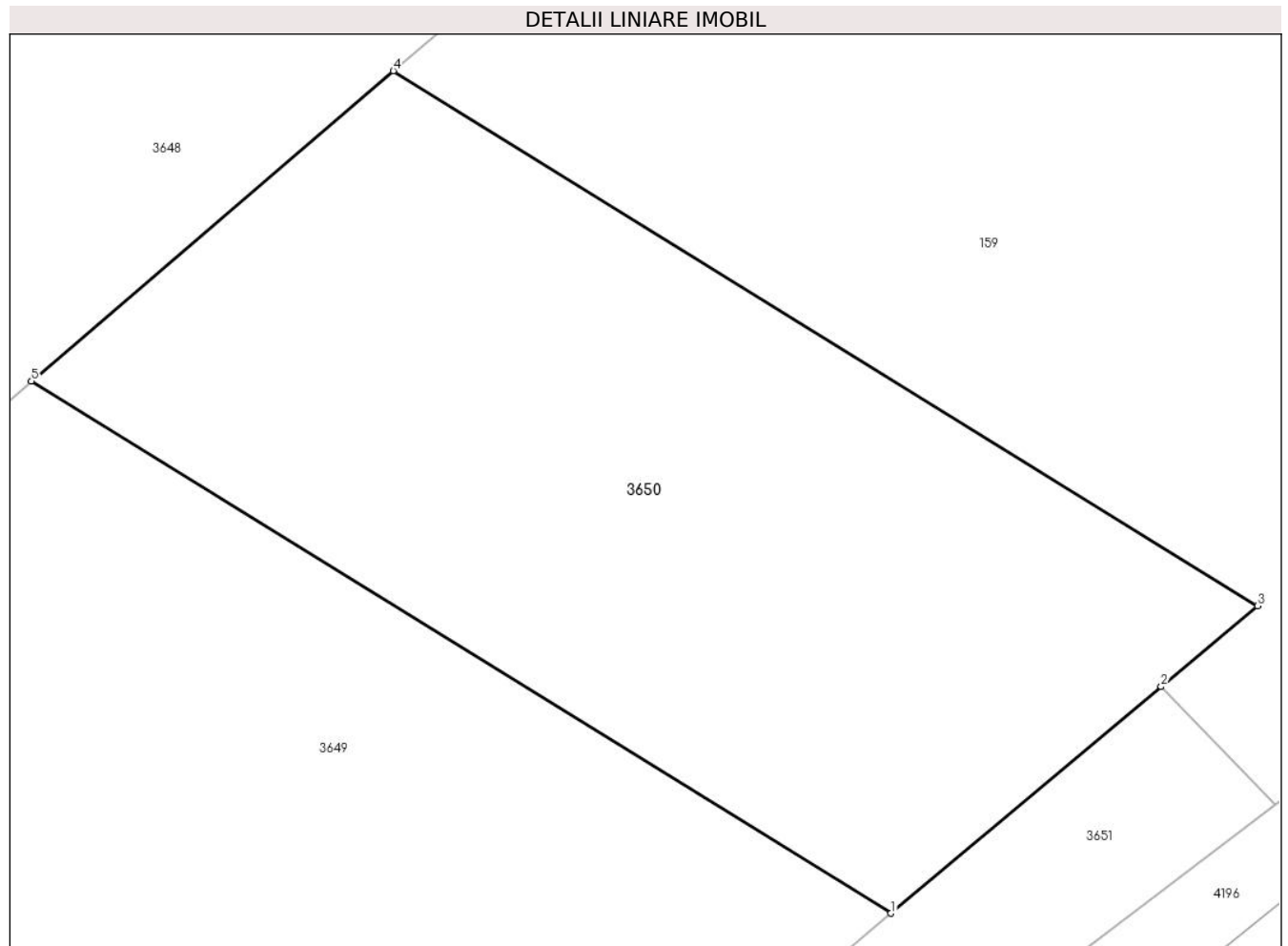
C. Partea III. SARCINI .

Inscrieri privind dezmembramintele dreptului de proprietate, drepturi reale de garanție și sarcini	Referințe
NU SUNT	

Teren

Nr cadastral	Suprafața (mp)*	Observații / Referințe
33279	320	

* Suprafața este determinată în planul de proiecție Stereo 70.



Date referitoare la teren

Crt	Categorie folosință	Intra vilan	Suprafața (mp)	Tarla	Parcelă	Nr. topo	Observații / Referințe
1	faneata	NU	320	-	-	-	

Lungime Segmente

1) Valorile lungimilor segmentelor sunt obținute din proiecție în plan.

Punct început	X / Y	Punct sfârșit	X / Y	Lungime segment (** (m)
1	513.745,466 650.232,321	2	513.752,587 650.238,291	9.292
2	513.752,587 650.238,291	3	513.755,129 650.240,423	3.318
3	513.755,129 650.240,423	4	513.732,338 650.254,515	26.796
4	513.732,338 650.254,515	5	513.722,793 650.246,341	12.567
5	513.722,793 650.246,341	1	513.745,466 650.232,321	26.658

**** Lungimile segmentelor sunt determinate în planul de proiecție Stereo 70 și sunt rotunjite la 1 milimetru.**

***** Distanța dintre puncte este formată din segmente cumulate ce sunt mai mici decât valoarea 1 milimetru.**

**DATE DESPRE IMOBILUL NR. 3651**

Oficiul de Cadastru și Publicitate Imobiliară SUCEAVA
Biroul de Cadastru și Publicitate Imobiliară Vatra Dornei

A. Partea I. Descrierea imobilului

TEREN Extravilan

Nr. cadastral vechi:185

Adresa: Jud. Suceava

Nr. Crt	Nr cadastral Nr. topografic	Suprafața* (mp)	Observații / Referințe
A1	33280	925	Sector cadastral:3 Teren neimprejmuit;

B. Partea II. Proprietari și acte

Inscrieri privitoare la dreptul de proprietate și alte drepturi reale		Referințe
4888 / 30/08/2007		
Act Notarial nr. 152, din 26/01/2018 emis de BNP Nicolai Rotaru;		
B1	Intabulare, drept de PROPRIETATE, dobandit prin Conventie, cota actuala 1/1, cota initiala 1/1 1) BERGAR S.R.L. , CIF:20605830 <i>OBSERVATII: pozitie transcrisa din CF 1136, inregistrata prin incheierea nr.333 din 29.01.2007</i>	A1

C. Partea III. SARCINI .

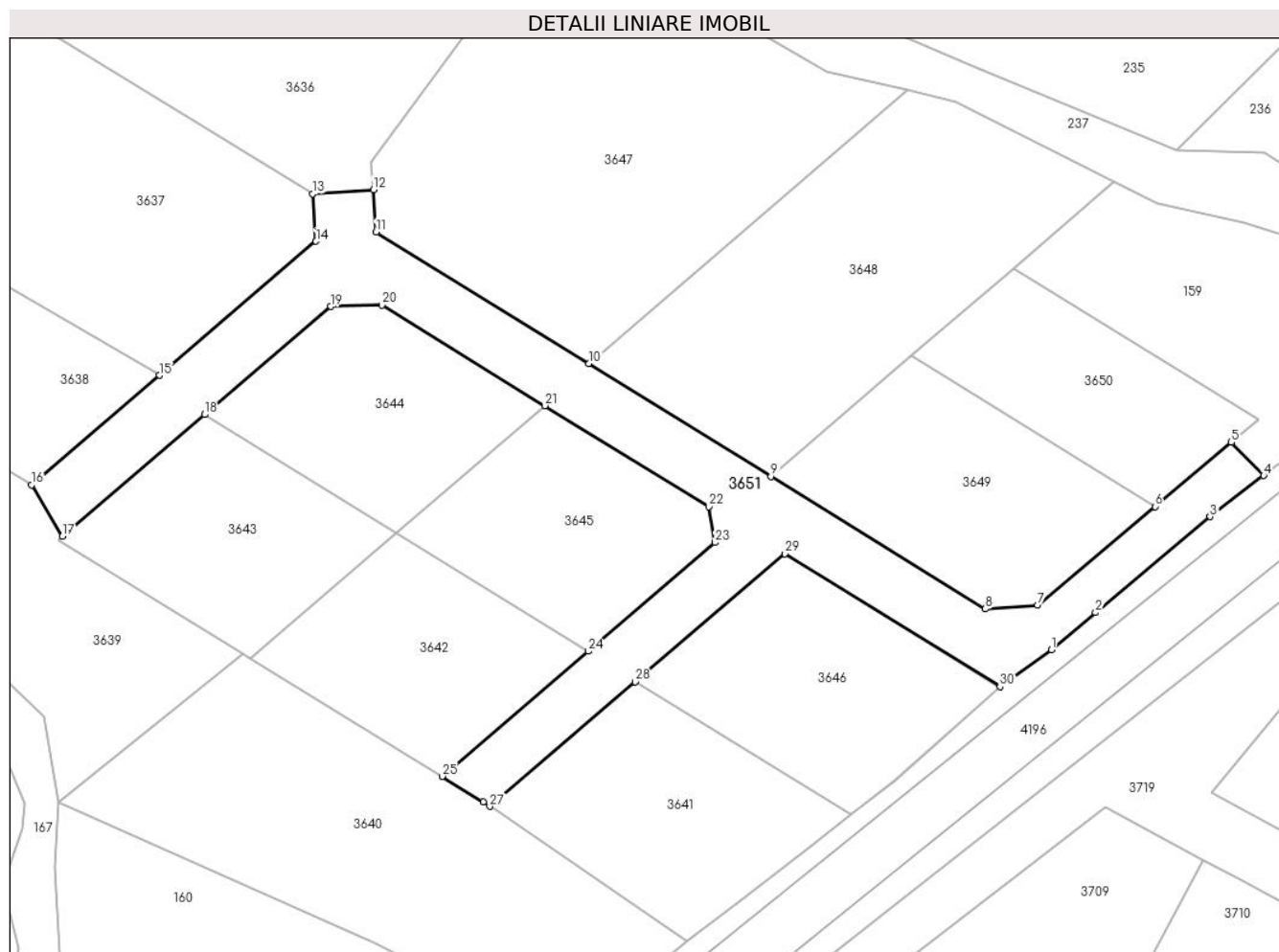
Inscrieri privind dezmembramintele dreptului de proprietate, drepturi reale de garanție și sarcini	Referințe
NU SUNT	

Anexa Nr. 1 La Partea I

Teren

Nr cadastral	Suprafața (mp)*	Observații / Referințe
33280	925	

* Suprafața este determinată în planul de proiecție Stereo 70.



Date referitoare la teren

Crt	Categorie folosință	Intravilan	Suprafața (mp)	Tarla	Parcelă	Nr. topo	Observații / Referințe
1	faneata	NU	925	-	-	-	

Lungime Segmente

1) Valorile lungimilor segmentelor sunt obținute din proiecție în plan.

Punct început	X / Y	Punct sfârșit	X / Y	Lungime segment (** (m)
1	513.735,801 650.218,996	2	513.739,923 650.222,452	5.379
3	513.750,586 650.231,393	4	513.755,597 650.235,197	6.291
5	513.752,587 650.238,291	6	513.745,466 650.232,321	9.292
7	513.734,513 650.223,136	8	513.729,661 650.222,784	4.865
9	513.709,699 650.235,128	10	513.692,738 650.245,615	19.941

Punct început	X / Y	Punct sfârșit	X / Y	Lungime segment (** (m)
2	513.739,923 650.222,452	3	513.750,586 650.231,393	13.915
4	513.755,597 650.235,197	5	513.752,587 650.238,291	4.317
6	513.745,466 650.232,321	7	513.734,513 650.223,136	14.294
8	513.729,661 650.222,784	9	513.709,699 650.235,128	23.47
10	513.692,738 650.245,615	11	513.672,915 650.257,872	23.306

Punct început	X / Y	Punct sfârșit	X / Y	Lungime segment (** (m)	Punct început	X / Y	Punct sfârșit	X / Y	Lungime segment (** (m)
11	513.672,915 650.257,872	12	513.672,651 650.261,818	3.955	12	513.672,651 650.261,818	13	513.667,015 650.261,44	5.649
13	513.667,015 650.261,44	14	513.667,311 650.257,014	4.436	14	513.667,311 650.257,014	15	513.652,74 650.244,535	19.184
15	513.652,74 650.244,535	16	513.640,824 650.234,331	15.688	16	513.640,824 650.234,331	17	513.643,697 650.229,55	5.578
17	513.643,697 650.229,55	18	513.656,927 650.240,879	17.418	18	513.656,927 650.240,879	19	513.668,682 650.250,946	15.477
19	513.668,682 650.250,946	20	513.673,462 650.251,072	4.782	20	513.673,462 650.251,072	21	513.688,631 650.241,715	17.823
21	513.688,631 650.241,715	22	513.703,89 650.232,301	17.929	22	513.703,89 650.232,301	23	513.704,479 650.228,971	3.382
23	513.704,479 650.228,971	24	513.692,67 650.218,859	15.547	24	513.692,67 650.218,859	25	513.679,06 650.207,204	17.918
25	513.679,06 650.207,204	26	513.682,9 650.204,835	4.512	26	513.682,9 650.204,835	27	513.683,509 650.204,417	0.739
27	513.683,509 650.204,417	28	513.697,034 650.215,998	17.806	28	513.697,034 650.215,998	29	513.710,971 650.227,933	18.349
29	513.710,971 650.227,933	30	513.731,027 650.215,56	23.566	30	513.731,027 650.215,56	1	513.735,801 650.218,996	5.882

** Lungimile segmentelor sunt determinate în planul de proiecție Stereo 70 și sunt rotunjite la 1 milimetru.

*** Distanța dintre puncte este formată din segmente cumulate ce sunt mai mici decât valoarea 1 milimetru.

**DATE DESPRE IMOBILUL NR. 3652**

Oficiul de Cadastru și Publicitate Imobiliară SUCEAVA
 Biroul de Cadastru și Publicitate Imobiliară Vatra Dornei

A. Partea I. Descrierea imobilului

TEREN Extravilan

Nr. cadastral vechi:126

Adresa: Jud. Suceava

Nr. Crt	Nr cadastral Nr. topografic	Suprafața* (mp)	Observații / Referințe
A1	33283	378	Sector cadastral:5 Teren neimprejmuit;

B. Partea II. Proprietari și acte

Inscrieri privitoare la dreptul de proprietate și alte drepturi reale	Referințe
4886 / 30/08/2007	
Act Notarial nr. 428, din 05/03/2007 emis de BNP Nicolai Rotaru;	
B1	A1
Intabulare, drept de PROPRIETATE, dobandit prin Conventie, cota actuala 1/1, cota initiala 1/1	
1) BERGAR S.R.L. , CIF:20605830	
<i>OBSERVATII: pozitie transcrisa din CF 1232, inregistrata prin incheierea nr.795 din 06.03.2007</i>	


C. Partea III. SARCINI .

Inscrieri privind dezmembramintele dreptului de proprietate, drepturi reale de garanție și sarcini	Referințe
NU SUNT	

Teren

Nr cadastral	Suprafața (mp)*	Observații / Referințe
33283	378	

* Suprafața este determinată în planul de proiecție Stereo 70.



Date referitoare la teren

Crt	Categorie folosință	Intra vilan	Suprafața (mp)	Tarla	Parcelă	Nr. topo	Observații / Referințe
1	faneata	NU	378	-	-	-	

Lungime Segmente

1) Valorile lungimilor segmentelor sunt obținute din proiecție în plan.

Punct început	X / Y	Punct sfârșit	X / Y	Lungime segment (** (m)
1	513.554,4 650.560,461	2	513.554,475 650.543,427	17.034
2	513.554,475 650.543,427	3	513.576,311 650.543,252	21.837
3	513.576,311 650.543,252	4	513.575,873 650.561,129	17.882
4	513.575,873 650.561,129	1	513.554,4 650.560,461	21.483

** Lungimile segmentelor sunt determinate în planul de proiecție Stereo 70 și sunt rotunjite la 1 milimetru.

***** Distanţa dintre puncte este formată din segmente cumulate ce sunt mai mici decât valoarea 1 milimetru.**

**DATE DESPRE IMOBILUL NR. 3653**

Oficiul de Cadastru și Publicitate Imobiliară SUCEAVA
Biroul de Cadastru și Publicitate Imobiliară Vatra Dornei

A. Partea I. Descrierea imobilului

TEREN Extravilan

Nr. cadastral vechi:127

Adresa: Jud. Suceava

Nr. Crt	Nr cadastral Nr. topografic	Suprafața* (mp)	Observații / Referințe
A1	33284	985	Sector cadastral:5 Teren neimprejmuit;

B. Partea II. Proprietari și acte

Inscrieri privitoare la dreptul de proprietate și alte drepturi reale		Referințe
4886 / 30/08/2007		
Act Notarial nr. 428, din 05/03/2007 emis de BNP Nicolai Rotaru;		
B1	Intabulare, drept de PROPRIETATE, dobandit prin Conventie, cota actuala 1/1, cota initiala 1/1 1) BERGAR S.R.L. , CIF:20605830 <i>OBSERVATII: pozitie transcrisa din CF 1232, inregistrata prin incheierea nr.795 din 06.03.2007</i>	A1

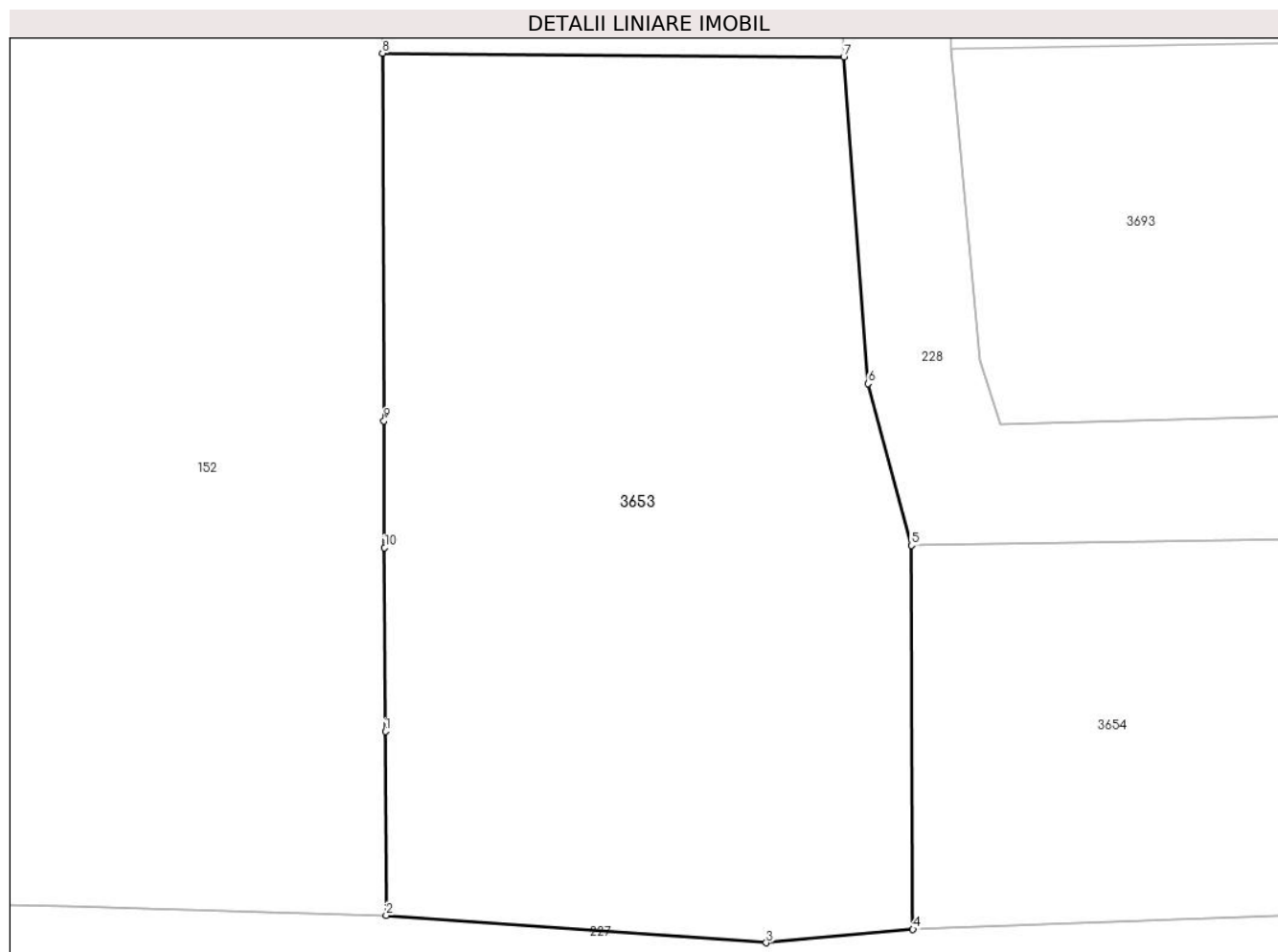
C. Partea III. SARCINI .

Inscrieri privind dezmembramintele dreptului de proprietate, drepturi reale de garanție și sarcini	Referințe
NU SUNT	

Teren

Nr cadastral	Suprafața (mp)*	Observații / Referințe
33284	985	

* Suprafața este determinată în planul de proiecție Stereo 70.



Date referitoare la teren

Crt	Categorie folosință	Intra vilan	Suprafața (mp)	Tarla	Parcelă	Nr. topo	Observații / Referințe
1	faneata	NU	979	-	-	-	
2	faneata	NU	6	-	-	-	

Lungime Segmente

1) Valorile lungimilor segmentelor sunt obținute din proiecție în plan.

Punct început	X / Y	Punct sfârșit	X / Y	Lungime segment (** (m)
1	513.554,615 650.511,36	2	513.554,653 650.502,657	8.703
2	513.554,653 650.502,657	3	513.572,635 650.501,364	18.028
3	513.572,635 650.501,364	4	513.579,577 650.502,004	6.971
4	513.579,577 650.502,004	5	513.579,512 650.520,158	18.154

Punct început	X / Y	Punct sfârșit	X / Y	Lungime segment (** (m)
5	513.579,512 650.520,158	6	513.577,452 650.527,802	7.917
6	513.577,452 650.527,802	7	513.576,311 650.543,252	15.492
7	513.576,311 650.543,252	8	513.554,475 650.543,427	21.837
8	513.554,475 650.543,427	9	513.554,551 650.526,047	17.38
9	513.554,551 650.526,047	10	513.554,577 650.520,047	6.0
10	513.554,577 650.520,047	1	513.554,615 650.511,36	8.687

** Lungimile segmentelor sunt determinate în planul de proiecție Stereo 70 și sunt rotunjite la 1 milimetru.

*** Distanța dintre puncte este formată din segmente cumulate ce sunt mai mici decât valoarea 1 milimetru.

**DATE DESPRE IMOBILUL NR. 3654**

Oficiul de Cadastru și Publicitate Imobiliară SUCEAVA
Biroul de Cadastru și Publicitate Imobiliară Vatra Dornei

A. Partea I. Descrierea imobilului

TEREN Extravilan

Nr. cadastral vechi:128

Adresa: Jud. Suceava

Nr. Crt	Nr cadastral Nr. topografic	Suprafața* (mp)	Observații / Referințe
A1	33285	447	Sector cadastral:5 Teren neimprejmuit;

B. Partea II. Proprietari și acte

Inscrieri privitoare la dreptul de proprietate și alte drepturi reale	Referințe
4886 / 30/08/2007	
Act Notarial nr. 428, din 05/03/2007 emis de BNP Nicolai Rotaru;	
B1	A1
Intabulare, drept de PROPRIETATE, dobandit prin Conventie, cota actuala 1/1, cota initiala 1/1	
1) BERGAR S.R.L. , CIF:20605830	
<i>OBSERVATII: pozitie transcrisa din CF 1232, inregistrata prin incheierea nr.795 din 06.03.2007</i>	

C. Partea III. SARCINI .

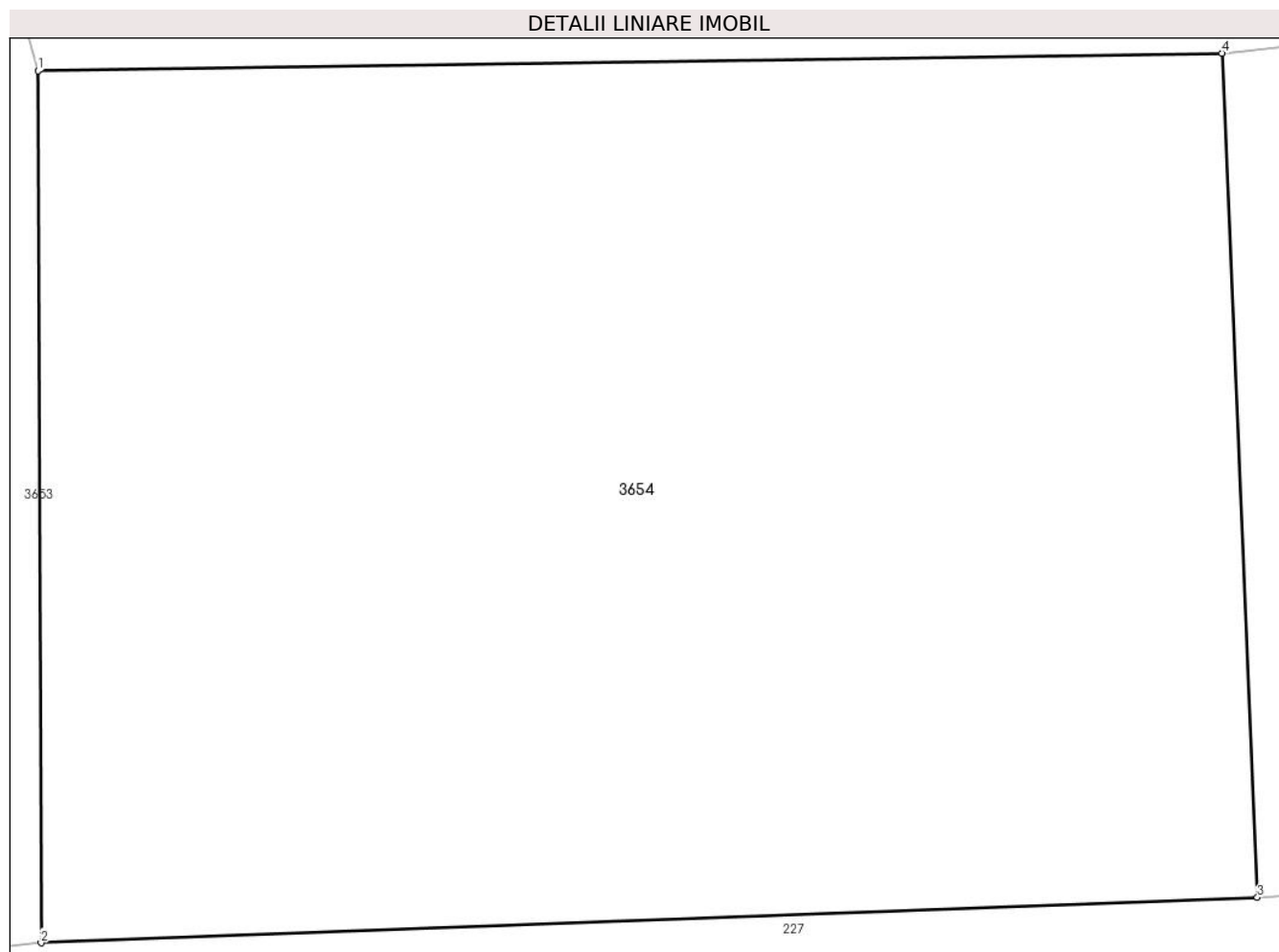
Inscrieri privind dezmembramintele dreptului de proprietate, drepturi reale de garanție și sarcini	Referințe
NU SUNT	

Anexa Nr. 1 La Partea I

Teren

Nr cadastral	Suprafața (mp)*	Observații / Referințe
33285	447	

* Suprafața este determinată în planul de proiecție Stereo 70.



Date referitoare la teren

Crt	Categorie folosință	Intra vilan	Suprafața (mp)	Tarla	Parcelă	Nr. topo	Observații / Referințe
1	faneata	NU	447	-	-	-	

Lungime Segmente

1) Valorile lungimilor segmentelor sunt obținute din proiecție în plan.

Punct început	X / Y	Punct sfârșit	X / Y	Lungime segment (** (m)
1	513.579,512 650.520,158	2	513.579,577 650.502,004	18.154
2	513.579,577 650.502,004	3	513.604,912 650.502,948	25.353
3	513.604,912 650.502,948	4	513.604,173 650.520,52	17.588
4	513.604,173 650.520,52	1	513.579,512 650.520,158	24.664

** Lungimile segmentelor sunt determinate în planul de proiecție Stereo 70 și sunt rotunjite la 1 milimetru.

***** Distanţa dintre puncte este formată din segmente cumulate ce sunt mai mici decât valoarea 1 milimetru.**

**DATE DESPRE IMOBILUL NR. 3655**

Oficiul de Cadastru și Publicitate Imobiliară SUCEAVA
Biroul de Cadastru și Publicitate Imobiliară Vatra Dornei

A. Partea I. Descrierea imobilului

TEREN Extravilan

Nr. cadastral vechi:129

Adresa: Jud. Suceava

Nr. Crt	Nr cadastral Nr. topografic	Suprafața* (mp)	Observații / Referințe
A1	33286	370	Sector cadastral:5 Teren neimprejmuit;

B. Partea II. Proprietari și acte

Inscrieri privitoare la dreptul de proprietate și alte drepturi reale		Referințe
4886 / 30/08/2007		
Act Notarial nr. 428, din 05/03/2007 emis de BNP Nicolai Rotaru;		
B1	Intabulare, drept de PROPRIETATE, dobandit prin Conventie, cota actuala 1/1, cota initiala 1/1 1) BERGAR S.R.L. , CIF:20605830 <i>OBSERVATII: pozitie transcrisa din CF 1232, inregistrata prin incheierea nr.795 din 06.03.2007</i>	A1

C. Partea III. SARCINI .

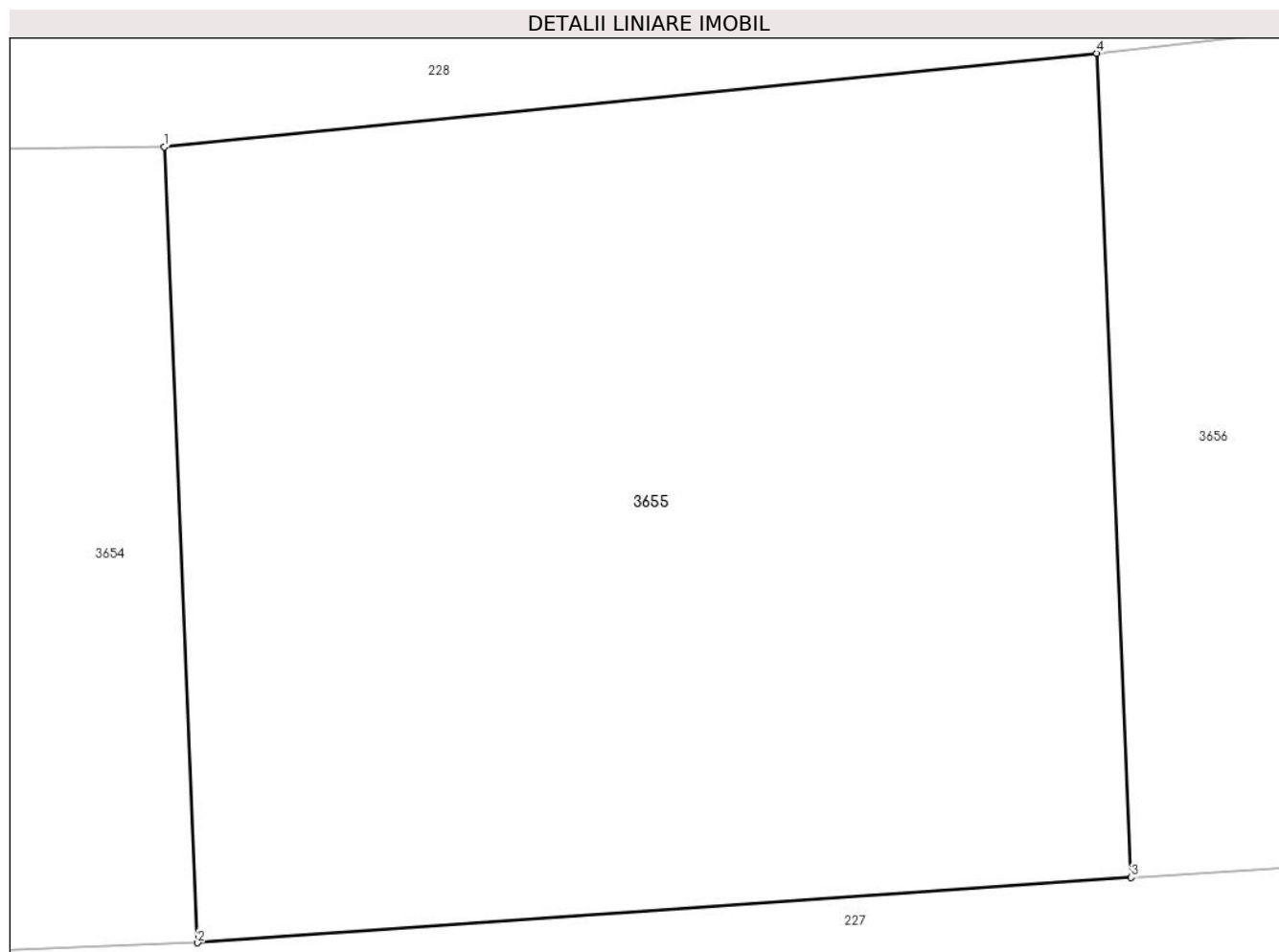
Inscrieri privind dezmembramintele dreptului de proprietate, drepturi reale de garanție și sarcini	Referințe
NU SUNT	

Anexa Nr. 1 La Partea I

Teren

Nr cadastral	Suprafața (mp)*	Observații / Referințe
33286	370	

* Suprafața este determinată în planul de proiecție Stereo 70.



Date referitoare la teren

Crt	Categorie folosință	Intravilan	Suprafața (mp)	Tarla	Parcelă	Nr. topo	Observații / Referințe
1	faneata	NU	370	-	-	-	

Lungime Segmente

1) Valorile lungimilor segmentelor sunt obținute din proiecție în plan.

Punct început	X / Y	Punct sfârșit	X / Y	Lungime segment (** (m)
1	513.604,173 650.520,52	2	513.604,912 650.502,948	17.588
2	513.604,912 650.502,948	3	513.625,54 650.504,394	20.679
3	513.625,54 650.504,394	4	513.624,774 650.522,591	18.213
4	513.624,774 650.522,591	1	513.604,173 650.520,52	20.705

** Lungimile segmentelor sunt determinate în planul de proiecție Stereo 70 și sunt rotunjite la 1 milimetru.

***** Distanţa dintre puncte este formată din segmente cumulate ce sunt mai mici decât valoarea 1 milimetru.**

**DATE DESPRE IMOBILUL NR. 3656**

Oficiul de Cadastru și Publicitate Imobiliară SUCEAVA
Biroul de Cadastru și Publicitate Imobiliară Vatra Dornei

A. Partea I. Descrierea imobilului

TEREN Extravilan

Nr. cadastral vechi:130

Adresa: Jud. Suceava

Nr. Crt	Nr cadastral Nr. topografic	Suprafața* (mp)	Observații / Referințe
A1	33287	380	Sector cadastral:5 Teren neimprejmuit;

B. Partea II. Proprietari și acte

Inscrieri privitoare la dreptul de proprietate și alte drepturi reale		Referințe
4886 / 30/08/2007		
Act Notarial nr. 428, din 05/03/2007 emis de BNP Nicolai Rotaru;		
B1	Intabulare, drept de PROPRIETATE, dobandit prin Conventie, cota actuala 1/1, cota initiala 1/1 1) BERGAR S.R.L. , CIF:20605830 <i>OBSERVATII: pozitie transcrisa din CF 1232, inregistrata prin incheierea nr.795 din 06.03.2007</i>	A1

C. Partea III. SARCINI .


Inscrieri privind dezmembramintele dreptului de proprietate, drepturi reale de garanție și sarcini	Referințe
NU SUNT	

Anexa Nr. 1 La Partea I

Teren

Nr cadastral	Suprafața (mp)*	Observații / Referințe
33287	380	

* Suprafața este determinată în planul de proiecție Stereo 70.



Date referitoare la teren

Crt	Categorie folosință	Intravilan	Suprafața (mp)	Tarla	Parcelă	Nr. topo	Observații / Referințe
1	faneata	NU	380	-	-	-	

Lungime Segmente

1) Valorile lungimilor segmentelor sunt obținute din proiecție în plan.

Punct început	X / Y	Punct sfârșit	X / Y	Lungime segment (** (m)
1	513.625,005 650.522,615	2	513.624,774 650.522,591	0.232
2	513.624,774 650.522,591	3	513.625,54 650.504,394	18.213
3	513.625,54 650.504,394	4	513.625,772 650.504,41	0.233
4	513.625,772 650.504,41	5	513.645,022 650.505,633	19.289
5	513.645,022 650.505,633	6	513.645,813 650.505,672	0.792

Punct început	X / Y	Punct sfârșit	X / Y	Lungime segment (** (m)
6	513.645,813 650.505,672	7	513.645,004 650.524,882	19.227
7	513.645,004 650.524,882	8	513.644,821 650.524,858	0.185
8	513.644,821 650.524,858	1	513.625,005 650.522,615	19.943

** Lungimile segmentelor sunt determinate în planul de proiecție Stereo 70 și sunt rotunjite la 1 milimetru.

*** Distanța dintre puncte este formată din segmente cumulate ce sunt mai mici decât valoarea 1 milimetru.

**DATE DESPRE IMOBILUL NR. 3657**

Oficiul de Cadastru și Publicitate Imobiliară SUCEAVA
Biroul de Cadastru și Publicitate Imobiliară Vatra Dornei

A. Partea I. Descrierea imobilului

TEREN Extravilan

Nr. cadastral vechi:131

Adresa: Jud. Suceava

Nr. Crt	Nr cadastral Nr. topografic	Suprafața* (mp)	Observații / Referințe
A1	33288	410	Sector cadastral:5 Teren neimprejmuit;

B. Partea II. Proprietari și acte

Inscrieri privitoare la dreptul de proprietate și alte drepturi reale		Referințe
4886 / 30/08/2007		
Act Notarial nr. 428, din 05/03/2007 emis de BNP Nicolai Rotaru;		
B1	Intabulare, drept de PROPRIETATE, dobandit prin Conventie, cota actuala 1/1, cota initiala 1/1 1) BERGAR S.R.L. , CIF:20605830 <i>OBSERVATII: pozitie transcrisa din CF 1232, inregistrata prin incheierea nr.795 din 06.03.2007</i>	A1

C. Partea III. SARCINI .


Inscrieri privind dezmembramintele dreptului de proprietate, drepturi reale de garanție și sarcini	Referințe
NU SUNT	

Anexa Nr. 1 La Partea I

Teren

Nr cadastral	Suprafața (mp)*	Observații / Referințe
33288	410	

* Suprafața este determinată în planul de proiecție Stereo 70.



Date referitoare la teren

Crt	Categorie folosință	Intravilan	Suprafața (mp)	Tarla	Parcelă	Nr. topo	Observații / Referințe
1	faneata	NU	410	-	-	-	

Lungime Segmente

1) Valorile lungimilor segmentelor sunt obținute din proiecție în plan.

Punct început	X / Y	Punct sfârșit	X / Y	Lungime segment (** (m)
1	513.664,944 650.527,459	2	513.645,004 650.524,882	20.106
2	513.645,004 650.524,882	3	513.645,813 650.505,672	19.227
3	513.645,813 650.505,672	4	513.665,53 650.506,645	19.741
4	513.665,53 650.506,645	5	513.666,248 650.506,71	0.721
5	513.666,248 650.506,71	6	513.665,372 650.527,503	20.811

Punct început	X / Y	Punct sfârșit	X / Y	Lungime segment (** (m)
6	513.665,372 650.527,503	1	513.664,944 650.527,459	0.43

** Lungimile segmentelor sunt determinate în planul de proiecție Stereo 70 și sunt rotunjite la 1 milimetru.

*** Distanța dintre puncte este formată din segmente cumulate ce sunt mai mici decât valoarea 1 milimetru.

**DATE DESPRE IMOBILUL NR. 3658**

Oficiul de Cadastru și Publicitate Imobiliară SUCEAVA
 Biroul de Cadastru și Publicitate Imobiliară Vatra Dornei

A. Partea I. Descrierea imobilului

TEREN Extravilan

Nr. cadastral vechi:132

Adresa: Jud. Suceava

Nr. Crt	Nr cadastral Nr. topografic	Suprafața* (mp)	Observații / Referințe
A1	33289	443	Sector cadastral:5 Teren neimprejmuit;

B. Partea II. Proprietari și acte

Inscrieri privitoare la dreptul de proprietate și alte drepturi reale		Referințe
4886 / 30/08/2007		
Act Notarial nr. 428, din 05/03/2007 emis de BNP Nicolai Rotaru;		
B1	Intabulare, drept de PROPRIETATE, dobandit prin Conventie, cota actuala 1/1, cota initiala 1/1 1) BERGAR S.R.L. , CIF:20605830 <i>OBSERVATII: pozitie transcrisa din CF 1232, inregistrata prin incheierea nr.795 din 06.03.2007</i>	A1

C. Partea III. SARCINI .

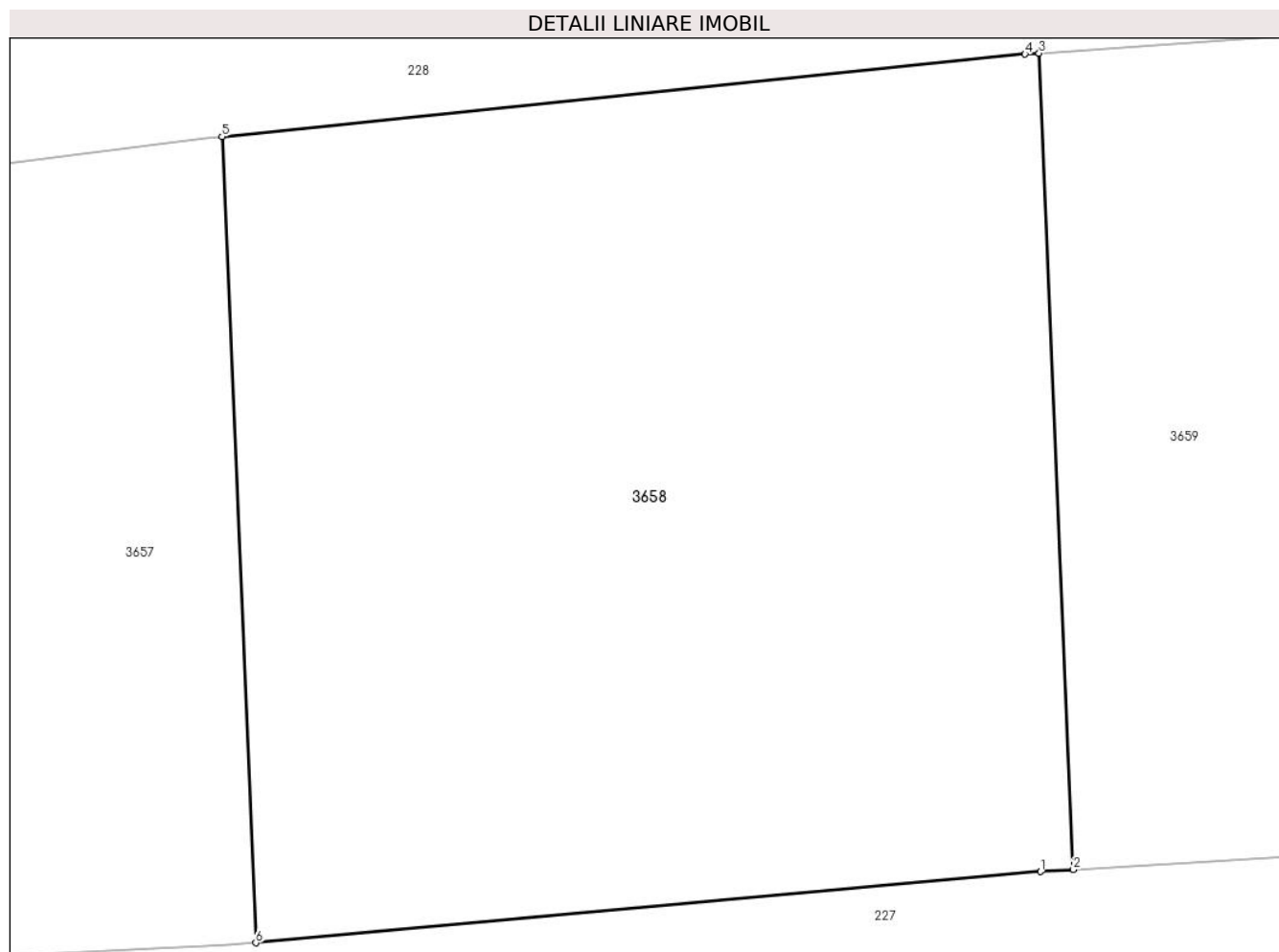
Inscrieri privind dezmembramintele dreptului de proprietate, drepturi reale de garanție și sarcini	Referințe
NU SUNT	

Anexa Nr. 1 La Partea I

Teren

Nr cadastral	Suprafața (mp)*	Observații / Referințe
33289	443	

* Suprafața este determinată în planul de proiecție Stereo 70.



Date referitoare la teren

Crt	Categorie folosință	Intra vilan	Suprafața (mp)	Tarla	Parcelă	Nr. topo	Observații / Referințe
1	faneata	NU	443	-	-	-	

Lungime Segmente

1) Valorile lungimilor segmentelor sunt obținute din proiecție în plan.

Punct început	X / Y	Punct sfârșit	X / Y	Lungime segment (** (m)
1	513.686,497 650.508,547	2	513.687,347 650.508,597	0.851
2	513.687,347 650.508,597	3	513.686,461 650.529,652	21.074
3	513.686,461 650.529,652	4	513.686,097 650.529,626	0.365
4	513.686,097 650.529,626	5	513.665,372 650.527,503	20.833
5	513.665,372 650.527,503	6	513.666,248 650.506,71	20.811

Punct început	X / Y	Punct sfârşit	X / Y	Lungime segment (** (m)
6	513.666,248 650.506,71	1	513.686,497 650.508,547	20.332

** Lungimile segmentelor sunt determinate în planul de proiecţie Stereo 70 şi sunt rotunjite la 1 milimetru.

*** Distanţa dintre puncte este formată din segmente cumulate ce sunt mai mici decât valoarea 1 milimetru.

**DATE DESPRE IMOBILUL NR. 3659**

Oficiul de Cadastru și Publicitate Imobiliară SUCEAVA
Biroul de Cadastru și Publicitate Imobiliară Vatra Dornei

A. Partea I. Descrierea imobilului

TEREN Extravilan

Nr. cadastral vechi:133

Adresa: Jud. Suceava

Nr. Crt	Nr cadastral Nr. topografic	Suprafața* (mp)	Observații / Referințe
A1	33290	505	Sector cadastral:5 Teren neimprejmuit;

B. Partea II. Proprietari și acte

Inscrieri privitoare la dreptul de proprietate și alte drepturi reale	Referințe
4886 / 30/08/2007	
Act Notarial nr. 428, din 05/03/2007 emis de BNP Nicolai Rotaru;	
B1	A1
Intabulare, drept de PROPRIETATE, dobandit prin Conventie, cota actuala 1/1, cota initiala 1/1	
1) BERGAR S.R.L. , CIF:20605830	
<i>OBSERVATII: pozitie transcrisa din CF 1232, inregistrata prin incheierea nr.795 din 06.03.2007</i>	

C. Partea III. SARCINI .

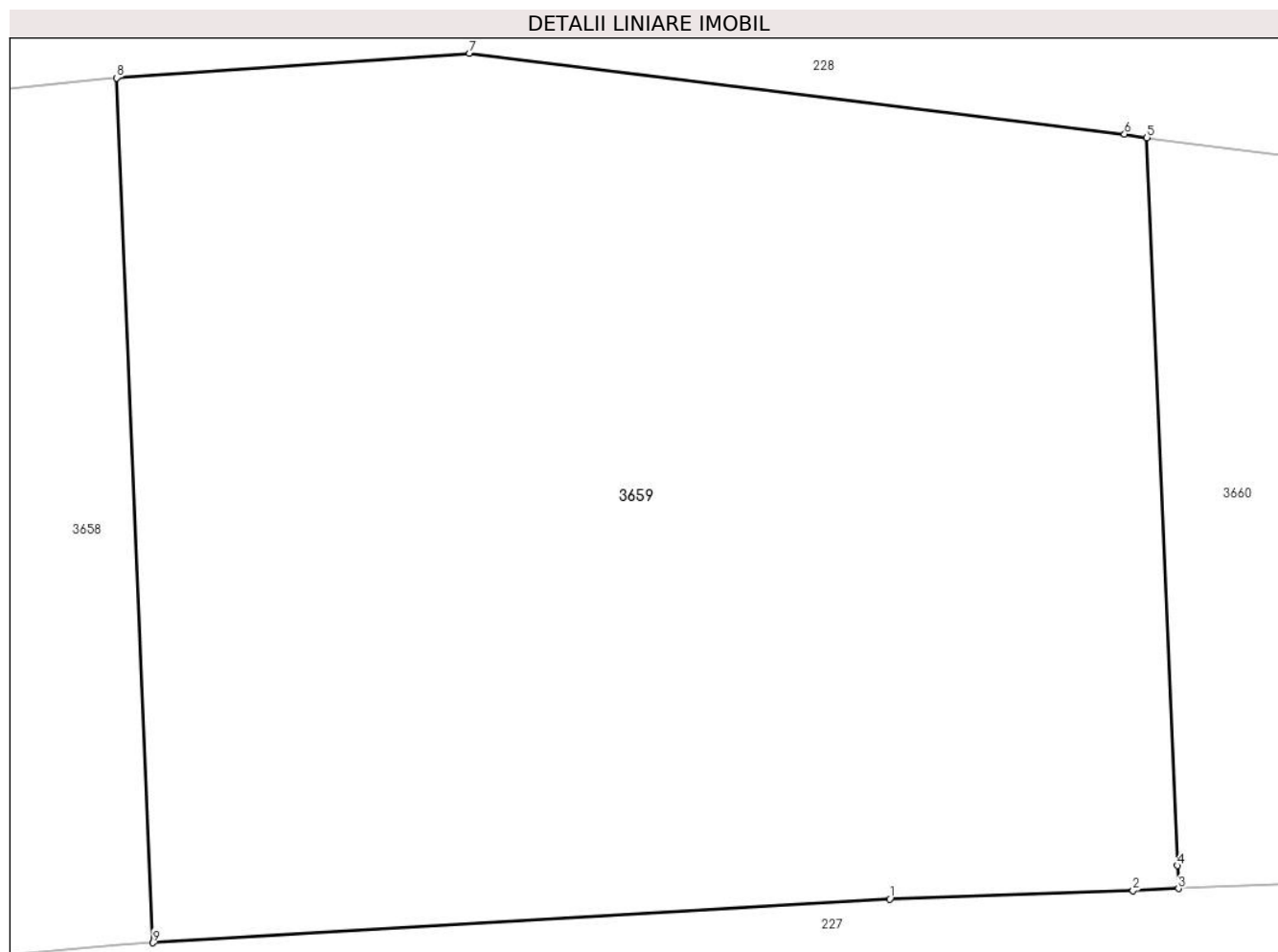
Inscrieri privind dezmembramintele dreptului de proprietate, drepturi reale de garanție și sarcini	Referințe
NU SUNT	

Anexa Nr. 1 La Partea I

Teren

Nr cadastral	Suprafața (mp)*	Observații / Referințe
33290	505	

* Suprafața este determinată în planul de proiecție Stereo 70.



Date referitoare la teren

Crt	Categorie folosință	Intra vilan	Suprafața (mp)	Tarla	Parcelă	Nr. topo	Observații / Referințe
1	faneata	NU	498	-	-	-	
2	faneata	NU	7	-	-	-	

Lungime Segmente

1) Valorile lungimilor segmentelor sunt obținute din proiecție în plan.

Punct început	X / Y	Punct sfârșit	X / Y	Lungime segment (** (m)
1	513.705,291 650.509,662	2	513.711,22 650.509,862	5.932
2	513.711,22 650.509,862	3	513.712,33 650.509,919	1.111
3	513.712,33 650.509,919	4	513.712,307 650.510,476	0.557
4	513.712,307 650.510,476	5	513.711,561 650.528,198	17.738

Punct început	X / Y	Punct sfârșit	X / Y	Lungime segment (** (m)
5	513.711,561 650.528,198	6	513.711,014 650.528,285	0.554
6	513.711,014 650.528,285	7	513.695,051 650.530,253	16.084
7	513.695,051 650.530,253	8	513.686,461 650.529,652	8.611
8	513.686,461 650.529,652	9	513.687,347 650.508,597	21.074
9	513.687,347 650.508,597	1	513.705,291 650.509,662	17.976

** Lungimile segmentelor sunt determinate în planul de proiecție Stereo 70 și sunt rotunjite la 1 milimetru.

*** Distanța dintre puncte este formată din segmente cumulate ce sunt mai mici decât valoarea 1 milimetru.

**DATE DESPRE IMOBILUL NR. 3660**

Oficiul de Cadastru și Publicitate Imobiliară SUCEAVA
Biroul de Cadastru și Publicitate Imobiliară Vatra Dornei

A. Partea I. Descrierea imobilului

TEREN Extravilan

Nr. cadastral vechi:134

Adresa: Jud. Suceava

Nr. Crt	Nr cadastral Nr. topografic	Suprafața* (mp)	Observații / Referințe
A1	31259	308	Sector cadastral:5 Teren neimprejmuit;

B. Partea II. Proprietari și acte

Inscrieri privitoare la dreptul de proprietate și alte drepturi reale	Referințe
4886 / 30/08/2007	
Act Notarial nr. 428, din 05/03/2007 emis de BNP Nicolai Rotaru;	
B1	A1
Intabulare, drept de PROPRIETATE, dobandit prin Conventie, cota actuala 1/1, cota initiala 1/1	
1) S.C. BERGAR S.R.L. , CIF:99999999999999	
<i>OBSERVATII: (provenita din conversia CF 1334) pozitie transcrisa din CF 1232, înscrisă prin încheierea nr. 795/06.03.2007</i>	

C. Partea III. SARCINI .

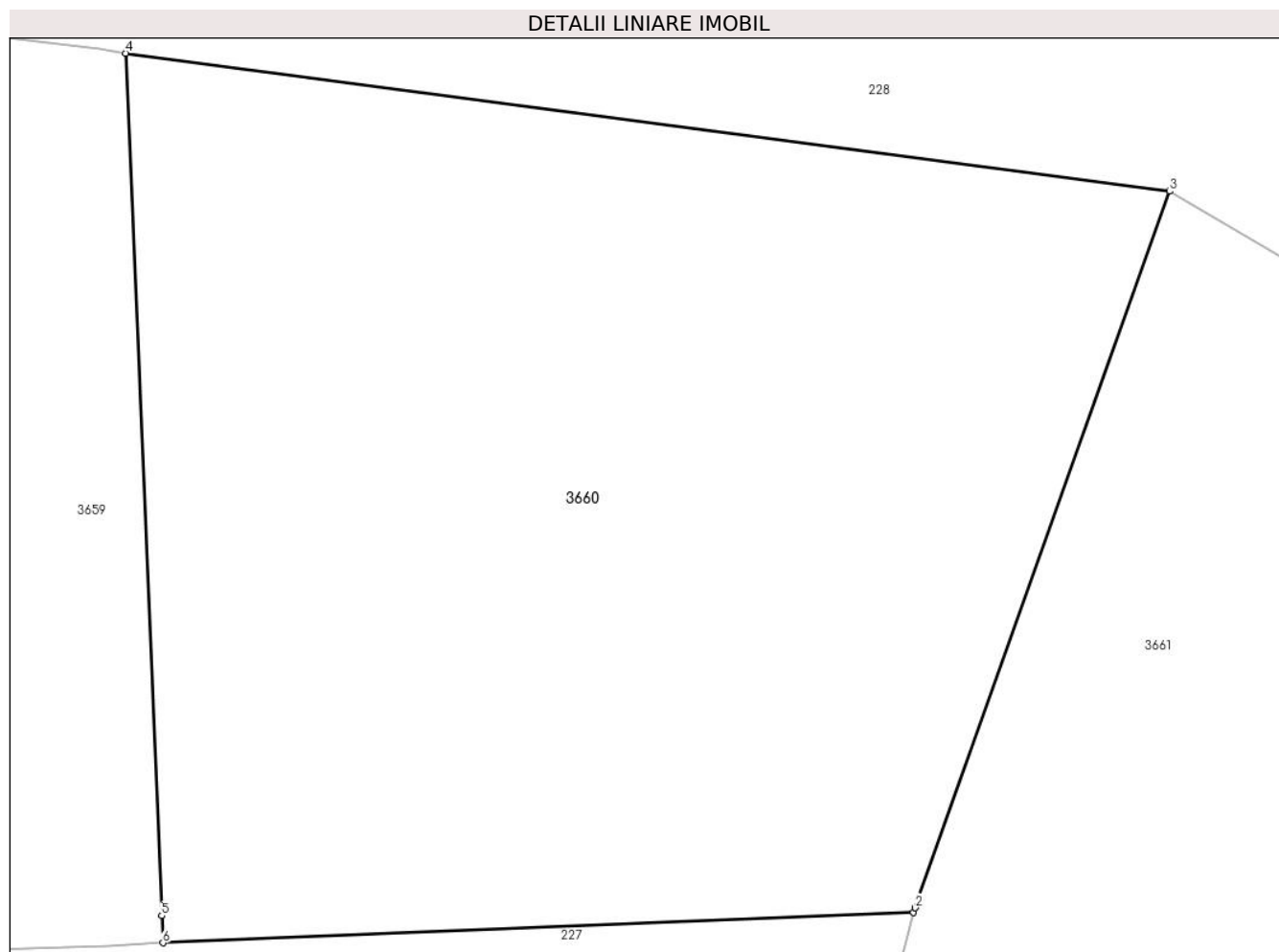
Inscrieri privind dezmembramintele dreptului de proprietate, drepturi reale de garanție și sarcini	Referințe
NU SUNT	

Anexa Nr. 1 La Partea I

Teren

Nr cadastral	Suprafața (mp)*	Observații / Referințe
31259	308	

* Suprafața este determinată în planul de proiecție Stereo 70.



Date referitoare la teren

Crt	Categorie folosință	Intra vilan	Suprafața (mp)	Tarla	Parcelă	Nr. topo	Observații / Referințe
1	faneata	NU	303	-	-	-	
2	faneata	NU	5	-	-	-	

Lungime Segmente

1) Valorile lungimilor segmentelor sunt obținute din proiecție în plan.

Punct început	X / Y	Punct sfârșit	X / Y	Lungime segment (** (m)
1	513.727,768 650.510,539	2	513.727,803 650.510,638	0.105
2	513.727,803 650.510,638	3	513.733,038 650.525,362	15.627
3	513.733,038 650.525,362	4	513.711,561 650.528,198	21.663
4	513.711,561 650.528,198	5	513.712,307 650.510,476	17.738

Punct început	X / Y	Punct sfârșit	X / Y	Lungime segment (** (m)
5	513.712,307 650.510,476	6	513.712,33 650.509,919	0.557
6	513.712,33 650.509,919	1	513.727,768 650.510,539	15.45

** Lungimile segmentelor sunt determinate în planul de proiecție Stereo 70 și sunt rotunjite la 1 milimetru.

*** Distanța dintre puncte este formată din segmente cumulate ce sunt mai mici decât valoarea 1 milimetru.

**DATE DESPRE IMOBILUL NR. 3661**

Oficiul de Cadastru și Publicitate Imobiliară SUCEAVA
Biroul de Cadastru și Publicitate Imobiliară Vatra Dornei

A. Partea I. Descrierea imobilului

TEREN Necunoscut

Nr. cadastral vechi:135

Adresa: Loc. Poiana Stampei, Jud. Suceava

Nr. Crt	Nr cadastral Nr. topografic	Suprafața* (mp)	Observații / Referințe
A1	33291	360	Sector cadastral:5 Teren neimprejmuit;

B. Partea II. Proprietari și acte

Inscrieri privitoare la dreptul de proprietate și alte drepturi reale	Referințe
4886 / 30/08/2007	
Act Notarial nr. 428, din 05/03/2007 emis de BNP Nicolai Rotaru;	
B1	A1
Intabulare, drept de PROPRIETATE, dobandit prin Conventie, cota actuala 1/1, cota initiala 1/1	
1) BERGAR S.R.L. , CIF:20605830	
<i>OBSERVATII: pozitie transcrisa din CF 1232, inregistrata prin incheierea nr.795 din 06.03.2007</i>	

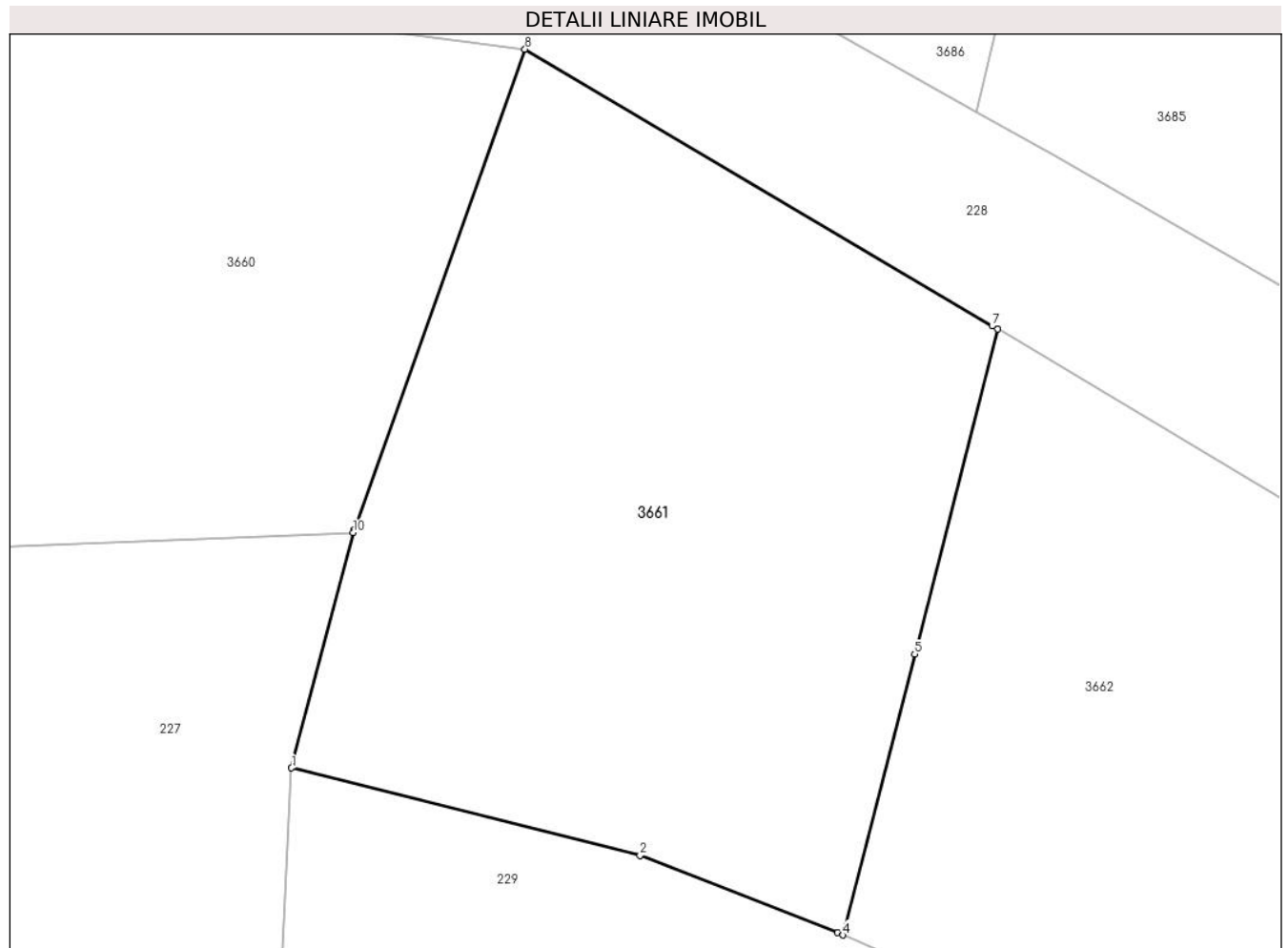
C. Partea III. SARCINI .

Inscrieri privind dezmembramintele dreptului de proprietate, drepturi reale de garanție și sarcini	Referințe
NU SUNT	

Teren

Nr cadastral	Suprafața (mp)*	Observații / Referințe
33291	360	

* Suprafața este determinată în planul de proiecție Stereo 70.



Date referitoare la teren

Crt	Categorie folosință	Intra vilan	Suprafața (mp)	Tarla	Parcelă	Nr. topo	Observații / Referințe
1	faneata	NU	220	-	-	-	
2	faneata	DA	140	-	-	-	

Lungime Segmente

1) Valorile lungimilor segmentelor sunt obținute din proiecție în plan.

Punct început	X / Y	Punct sfârșit	X / Y	Lungime segment (** (m))
1	513.725,871 650.503,329	2	513.736,566 650.500,652	11.025
2	513.736,566 650.500,652	3	513.742,629 650.498,284	6.509
3	513.742,629 650.498,284	4	513.742,798 650.498,21	0.184
4	513.742,798 650.498,21	5	513.744,997 650.506,823	8.889

Punct început	X / Y	Punct sfârşit	X / Y	Lungime segment (** (m)
5	513.744,997 650.506,823	6	513.747,538 650.516,781	10.277
6	513.747,538 650.516,781	7	513.747,374 650.516,878	0.191
7	513.747,374 650.516,878	8	513.733,038 650.525,362	16.658
8	513.733,038 650.525,362	9	513.727,803 650.510,638	15.627
9	513.727,803 650.510,638	10	513.727,768 650.510,539	0.105
10	513.727,768 650.510,539	1	513.725,871 650.503,329	7.455

** Lungimile segmentelor sunt determinate în planul de proiecție Stereo 70 și sunt rotunjite la 1 milimetru.

*** Distanța dintre puncte este formată din segmente cumulate ce sunt mai mici decât valoarea 1 milimetru.

**DATE DESPRE IMOBILUL NR. 3662**

Oficiul de Cadastru și Publicitate Imobiliară SUCEAVA
Biroul de Cadastru și Publicitate Imobiliară Vatra Dornei

A. Partea I. Descrierea imobilului

TEREN Necunoscut

Nr. cadastral vechi:136

Adresa: Loc. Poiana Stampei, Jud. Suceava

Nr. Crt	Nr cadastral Nr. topografic	Suprafața* (mp)	Observații / Referințe
A1	33292	368	Sector cadastral:5 Teren neimprejmuit;

B. Partea II. Proprietari și acte

Inscrieri privitoare la dreptul de proprietate și alte drepturi reale	Referințe
4886 / 30/08/2007	
Act Notarial nr. 428, din 05/03/2007 emis de BNP Nicolai Rotaru;	
B1	A1
Intabulare, drept de PROPRIETATE, dobandit prin Conventie, cota actuala 1/1, cota initiala 1/1	
1) BERGAR S.R.L. , CIF:20605830	
<i>OBSERVATII: pozitie transcrisa din CF 1232, inregistrata prin incheierea nr.795 din 06.03.2007</i>	

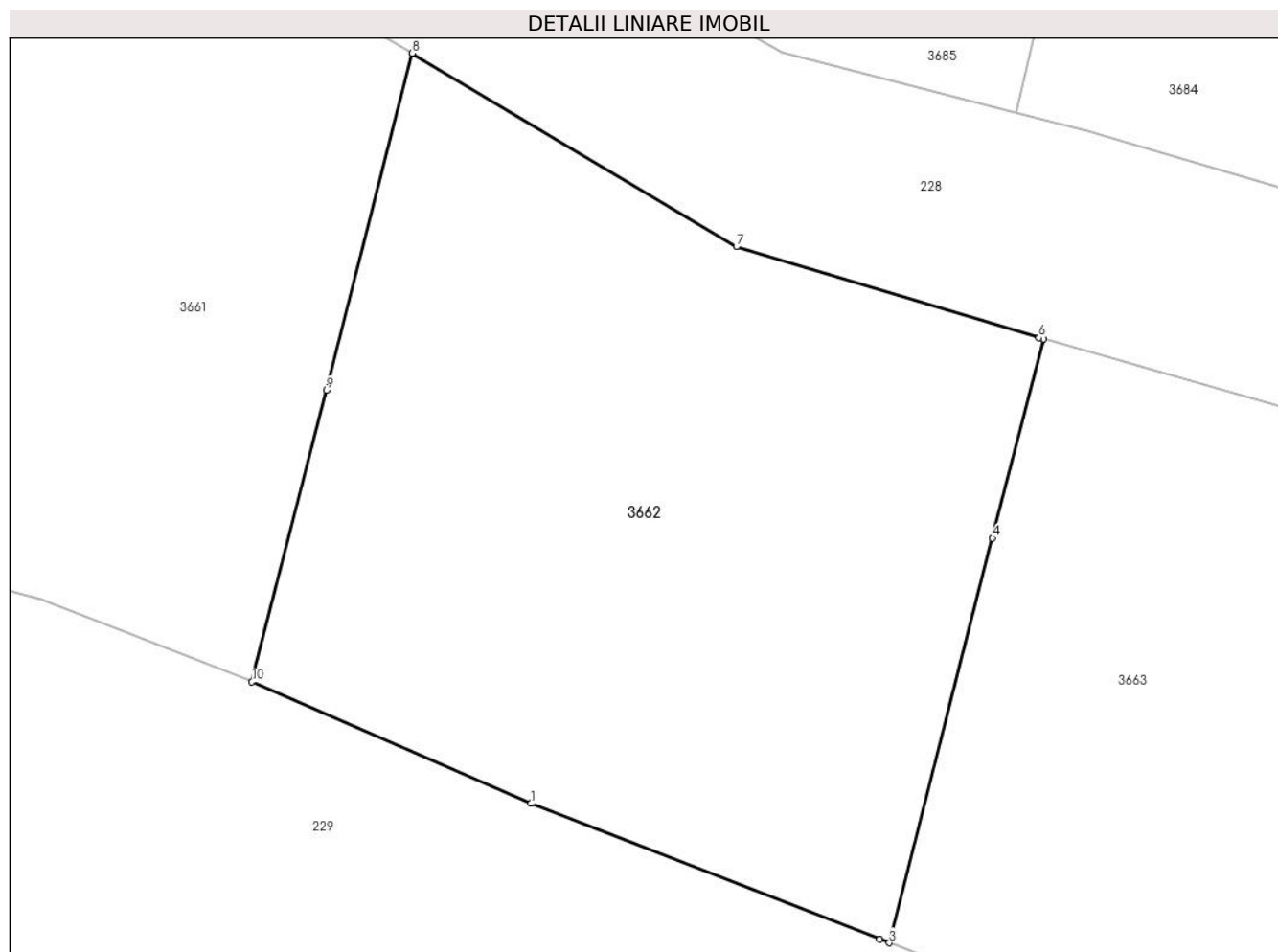
C. Partea III. SARCINI .

Inscrieri privind dezmembramintele dreptului de proprietate, drepturi reale de garanție și sarcini	Referințe
NU SUNT	

Teren

Nr cadastral	Suprafața (mp)*	Observații / Referințe
33292	368	

* Suprafața este determinată în planul de proiecție Stereo 70.



Date referitoare la teren

Crt	Categorie folosință	Intra vilan	Suprafața (mp)	Tarla	Parcelă	Nr. topo	Observații / Referințe
1	faneata	NU	152	-	-	-	
2	faneata	DA	216	-	-	-	

Lungime Segmente

1) Valorile lungimilor segmentelor sunt obținute din proiecție în plan.

Punct început	X / Y	Punct sfârșit	X / Y	Lungime segment (** (m)
1	513.751,047 650.494,618	2	513.761,358 650.490,611	11.062
2	513.761,358 650.490,611	3	513.761,641 650.490,502	0.303
3	513.761,641 650.490,502	4	513.764,693 650.502,453	12.335
4	513.764,693 650.502,453	5	513.766,193 650.508,337	6.072

Punct început	X / Y	Punct sfârșit	X / Y	Lungime segment (** (m)
5	513.766,193 650.508,337	6	513.766,064 650.508,374	0.134
6	513.766,064 650.508,374	7	513.757,121 650.511,066	9.339
7	513.757,121 650.511,066	8	513.747,538 650.516,781	11.158
8	513.747,538 650.516,781	9	513.744,997 650.506,823	10.277
9	513.744,997 650.506,823	10	513.742,798 650.498,21	8.889
10	513.742,798 650.498,21	1	513.751,047 650.494,618	8.997

** Lungimile segmentelor sunt determinate în planul de proiecție Stereo 70 și sunt rotunjite la 1 milimetru.

*** Distanța dintre puncte este formată din segmente cumulate ce sunt mai mici decât valoarea 1 milimetru.

**DATE DESPRE IMOBILUL NR. 3663**

Oficiul de Cadastru și Publicitate Imobiliară SUCEAVA
 Biroul de Cadastru și Publicitate Imobiliară Vatra Dornei

A. Partea I. Descrierea imobilului

TEREN Necunoscut

Nr. cadastral vechi:137

Adresa: Loc. Poiana Stampei, Jud. Suceava

Nr. Crt	Nr cadastral Nr. topografic	Suprafața* (mp)	Observații / Referințe
A1	33293	390	Sector cadastral:5 Teren neimprejmuit;

B. Partea II. Proprietari și acte

Inscrieri privitoare la dreptul de proprietate și alte drepturi reale		Referințe
4886 / 30/08/2007		
Act Notarial nr. 428, din 05/03/2007 emis de BNP Nicolai Rotaru;		
B1	Intabulare, drept de PROPRIETATE, dobandit prin Conventie, cota actuala 1/1, cota initiala 1/1 1) BERGAR S.R.L. , CIF:20605830 <i>OBSERVATII: pozitie transcrisa din CF 1232, inregistrata prin incheierea nr.795 din 06.03.2007</i>	A1

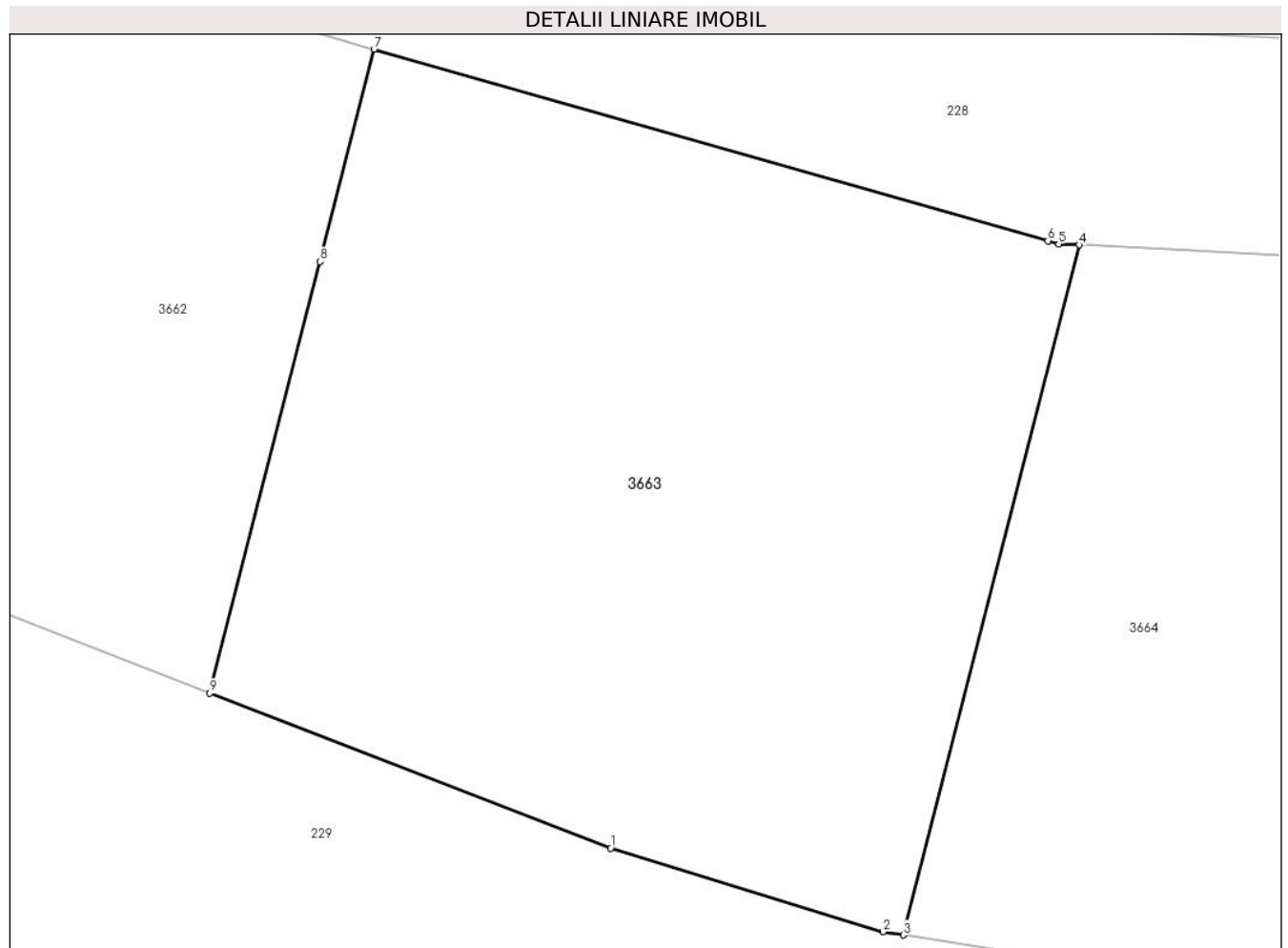
C. Partea III. SARCINI .

Inscrieri privind dezmembramintele dreptului de proprietate, drepturi reale de garanție și sarcini	Referințe
NU SUNT	

Teren

Nr cadastral	Suprafața (mp)*	Observații / Referințe
33293	390	

* Suprafața este determinată în planul de proiecție Stereo 70.



Date referitoare la teren

Crt	Categorie folosință	Intravilan	Suprafața (mp)	Tarla	Parcelă	Nr. topo	Observații / Referințe
1	faneata	NU	107	-	-	-	
2	faneata	DA	283	-	-	-	

Lungime Segmente

1) Valorile lungimilor segmentelor sunt obținute din proiecție în plan.

Punct început	X / Y	Punct sfârșit	X / Y	Lungime segment (** (m)
1	513.772,757 650.486,206	2	513.780,315 650.483,888	7.905
2	513.780,315 650.483,888	3	513.780,872 650.483,801	0.564
3	513.780,872 650.483,801	4	513.785,75 650.502,915	19.727
4	513.785,75 650.502,915	5	513.785,182 650.502,944	0.569

Punct început	X / Y	Punct sfârșit	X / Y	Lungime segment (** (m)
5	513.785,182 650.502,944	6	513.784,884 650.503,029	0.31
6	513.784,884 650.503,029	7	513.766,193 650.508,337	19.43
7	513.766,193 650.508,337	8	513.764,693 650.502,453	6.072
8	513.764,693 650.502,453	9	513.761,641 650.490,502	12.335
9	513.761,641 650.490,502	1	513.772,757 650.486,206	11.917

** Lungimile segmentelor sunt determinate în planul de proiecție Stereo 70 și sunt rotunjite la 1 milimetru.

*** Distanța dintre puncte este formată din segmente cumulate ce sunt mai mici decât valoarea 1 milimetru.

**DATE DESPRE IMOBILUL NR. 3664**

Oficiul de Cadastru și Publicitate Imobiliară SUCEAVA
 Biroul de Cadastru și Publicitate Imobiliară Vatra Dornei

A. Partea I. Descrierea imobilului

TEREN Intravilan

Nr. cadastral vechi:138

Adresa: Loc. Poiana Stampei, Jud. Suceava

Nr. Crt	Nr cadastral Nr. topografic	Suprafața* (mp)	Observații / Referințe
A1	33294	370	Sector cadastral:5 Teren neimprejmuit;

B. Partea II. Proprietari și acte

Inscrieri privitoare la dreptul de proprietate și alte drepturi reale		Referințe
4886 / 30/08/2007		
Act Notarial nr. 428, din 05/03/2007 emis de BNP Nicolai Rotaru;		
B1	Intabulare, drept de PROPRIETATE, dobandit prin Conventie, cota actuala 1/1, cota initiala 1/1 1) BERGAR S.R.L. , CIF:20605830 <i>OBSERVATII: pozitie transcrisa din CF 1232, inregistrata prin incheierea nr.795 din 06.03.2007</i>	A1

C. Partea III. SARCINI .

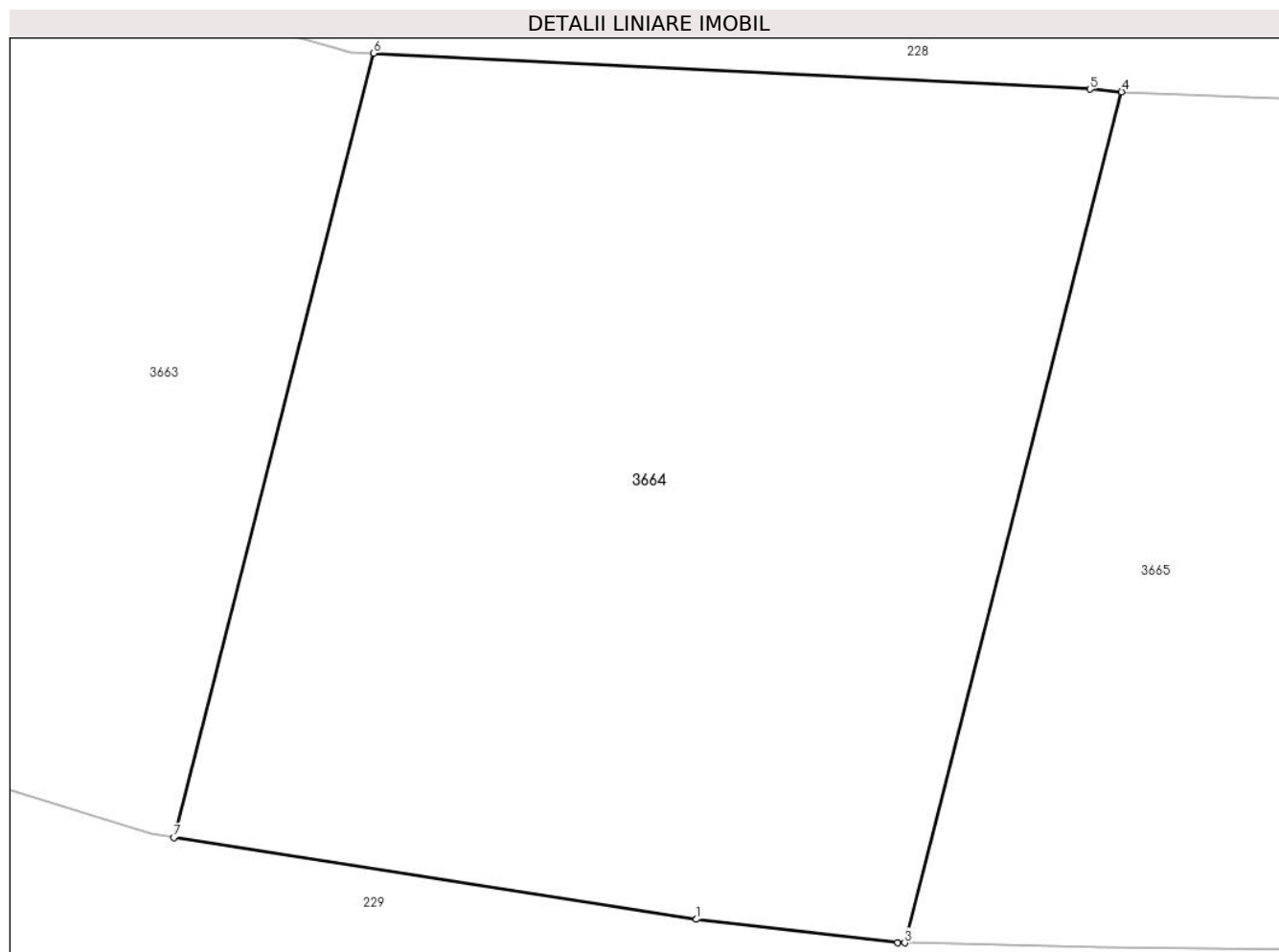
Inscrieri privind dezmembramintele dreptului de proprietate, drepturi reale de garanție și sarcini	Referințe
NU SUNT	

Anexa Nr. 1 La Partea I

Teren

Nr cadastral	Suprafața (mp)*	Observații / Referințe
33294	370	

* Suprafața este determinată în planul de proiecție Stereo 70.



Date referitoare la teren

Crt	Categorie folosință	Intravilan	Suprafața (mp)	Tarla	Parcelă	Nr. topo	Observații / Referințe
1	faneata	DA	370	-	-	-	

Lungime Segmente

1) Valorile lungimilor segmentelor sunt obținute din proiecție în plan.

Punct început	X / Y	Punct sfârșit	X / Y	Lungime segment (** (m)
1	513.793,624 650.481,808	2	513.798,533 650.481,238	4.942
2	513.798,533 650.481,238	3	513.798,701 650.481,235	0.168
3	513.798,701 650.481,235	4	513.803,994 650.501,975	21.405
4	513.803,994 650.501,975	5	513.803,218 650.502,04	0.779
5	513.803,218 650.502,04	6	513.785,75 650.502,915	17.49

Punct început	X / Y	Punct sfârșit	X / Y	Lungime segment (** (m)
6	513.785,75 650.502,915	7	513.780,872 650.483,801	19.727
7	513.780,872 650.483,801	1	513.793,624 650.481,808	12.907

** Lungimile segmentelor sunt determinate în planul de proiecție Stereo 70 și sunt rotunjite la 1 milimetru.

*** Distanța dintre puncte este formată din segmente cumulate ce sunt mai mici decât valoarea 1 milimetru.

**DATE DESPRE IMOBILUL NR. 3665**

Oficiul de Cadastru și Publicitate Imobiliară SUCEAVA
 Biroul de Cadastru și Publicitate Imobiliară Vatra Dornei

A. Partea I. Descrierea imobilului

TEREN Intravilan

Nr. cadastral vechi:139

Adresa: Loc. Poiana Stampei, Jud. Suceava

Nr. Crt	Nr cadastral Nr. topografic	Suprafața* (mp)	Observații / Referințe
A1	33295	416	Sector cadastral:5 Teren neimprejmuit;

B. Partea II. Proprietari și acte

Inscrieri privitoare la dreptul de proprietate și alte drepturi reale	Referințe
4886 / 30/08/2007	
Act Notarial nr. 428, din 05/03/2007 emis de BNP Nicolai Rotaru;	
B1	A1
Intabulare, drept de PROPRIETATE, dobandit prin Conventie, cota actuala 1/1, cota initiala 1/1	
1) BERGAR S.R.L. , CIF:20605830	
<i>OBSERVATII: pozitie transcrisa din CF 1232, inscrisa prin incheierea nr.795 din 06.03.2007</i>	

C. Partea III. SARCINI .

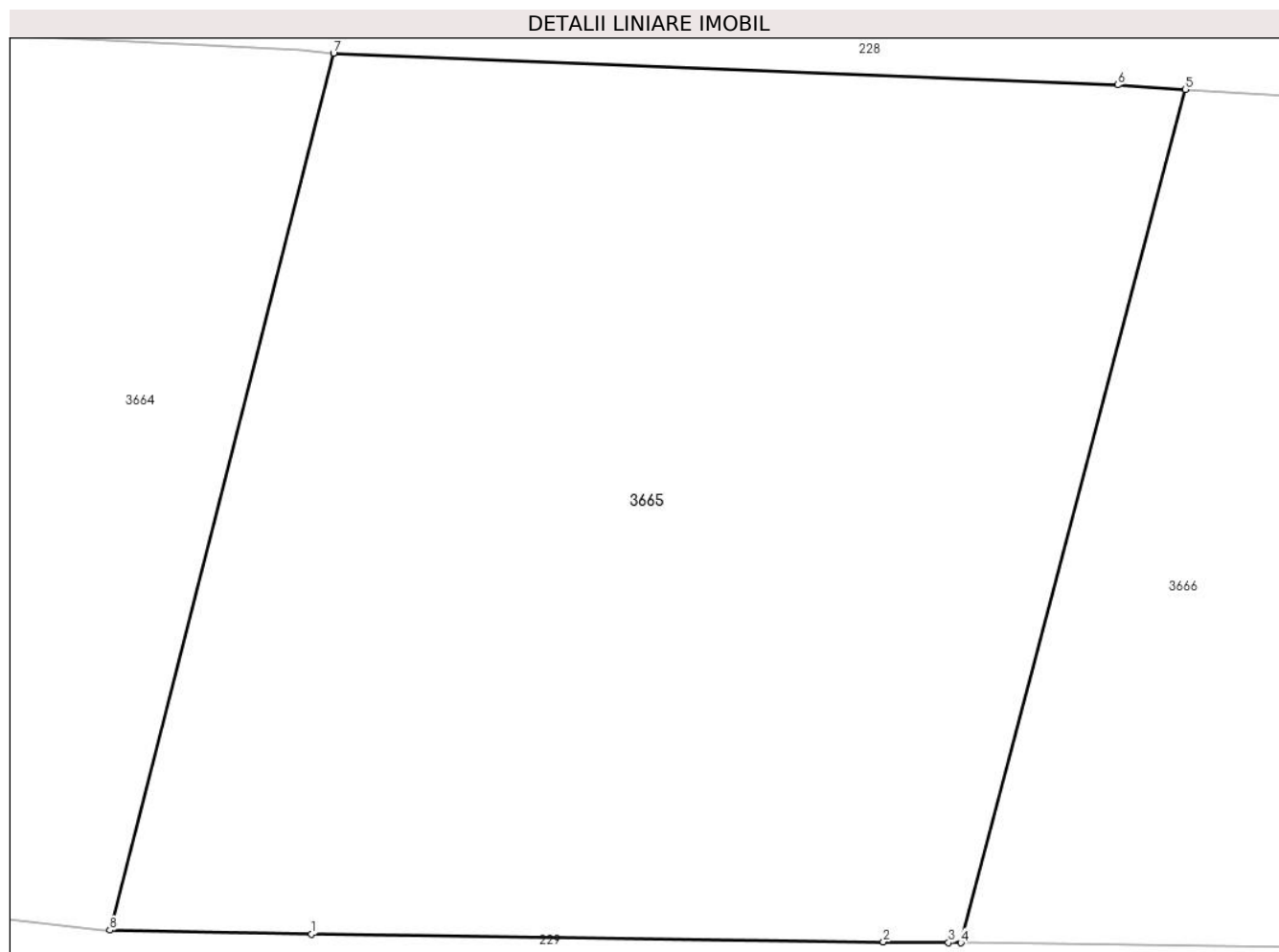
Inscrieri privind dezmembramintele dreptului de proprietate, drepturi reale de garanție și sarcini	Referințe
NU SUNT	

Anexa Nr. 1 La Partea I

Teren

Nr cadastral	Suprafața (mp)*	Observații / Referințe
33295	416	

* Suprafața este determinată în planul de proiecție Stereo 70.



Date referitoare la teren

Crt	Categorie folosință	Intravilan	Suprafața (mp)	Tarla	Parcelă	Nr. topo	Observații / Referințe
1	faneata	DA	416	-	-	-	

Lungime Segmente

1) Valorile lungimilor segmentelor sunt obținute din proiecție în plan.

Punct început	X / Y	Punct sfârșit	X / Y	Lungime segment (** (m)
1	513.803,473 650.481,141	2	513.817,005 650.480,962	13.533
2	513.817,005 650.480,962	3	513.818,545 650.480,942	1.54
3	513.818,545 650.480,942	4	513.818,843 650.480,938	0.298
4	513.818,843 650.480,938	5	513.824,157 650.501,118	20.868
5	513.824,157 650.501,118	6	513.822,551 650.501,224	1.609

Punct început	X / Y	Punct sfârșit	X / Y	Lungime segment (** (m)
6	513.822,551 650.501,224	7	513.803,994 650.501,975	18.572
7	513.803,994 650.501,975	8	513.798,701 650.481,235	21.405
8	513.798,701 650.481,235	1	513.803,473 650.481,141	4.773

** Lungimile segmentelor sunt determinate în planul de proiecție Stereo 70 și sunt rotunjite la 1 milimetru.

*** Distanța dintre puncte este formată din segmente cumulate ce sunt mai mici decât valoarea 1 milimetru.

**DATE DESPRE IMOBILUL NR. 3666**

Oficiul de Cadastru și Publicitate Imobiliară SUCEAVA
Biroul de Cadastru și Publicitate Imobiliară Vatra Dornei

A. Partea I. Descrierea imobilului

TEREN Intravilan

Nr. cadastral vechi:140

Adresa: Loc. Poiana Stampei, Jud. Suceava

Nr. Crt	Nr cadastral Nr. topografic	Suprafața* (mp)	Observații / Referințe
A1	33296	383	Sector cadastral:5 Teren neimprejmuit;

B. Partea II. Proprietari și acte

Inscrieri privitoare la dreptul de proprietate și alte drepturi reale		Referințe
4886 / 30/08/2007		
Act Notarial nr. 428, din 05/03/2007 emis de BNP Nicolai Rotaru;		
B1	Intabulare, drept de PROPRIETATE, dobandit prin Conventie, cota actuala 1/1, cota initiala 1/1 1) BERGAR S.R.L. , CIF:20605830 <i>OBSERVATII: pozitie transcrisa din CF 1232, inregistrata prin incheierea nr.795 din 06.03.2007</i>	A1

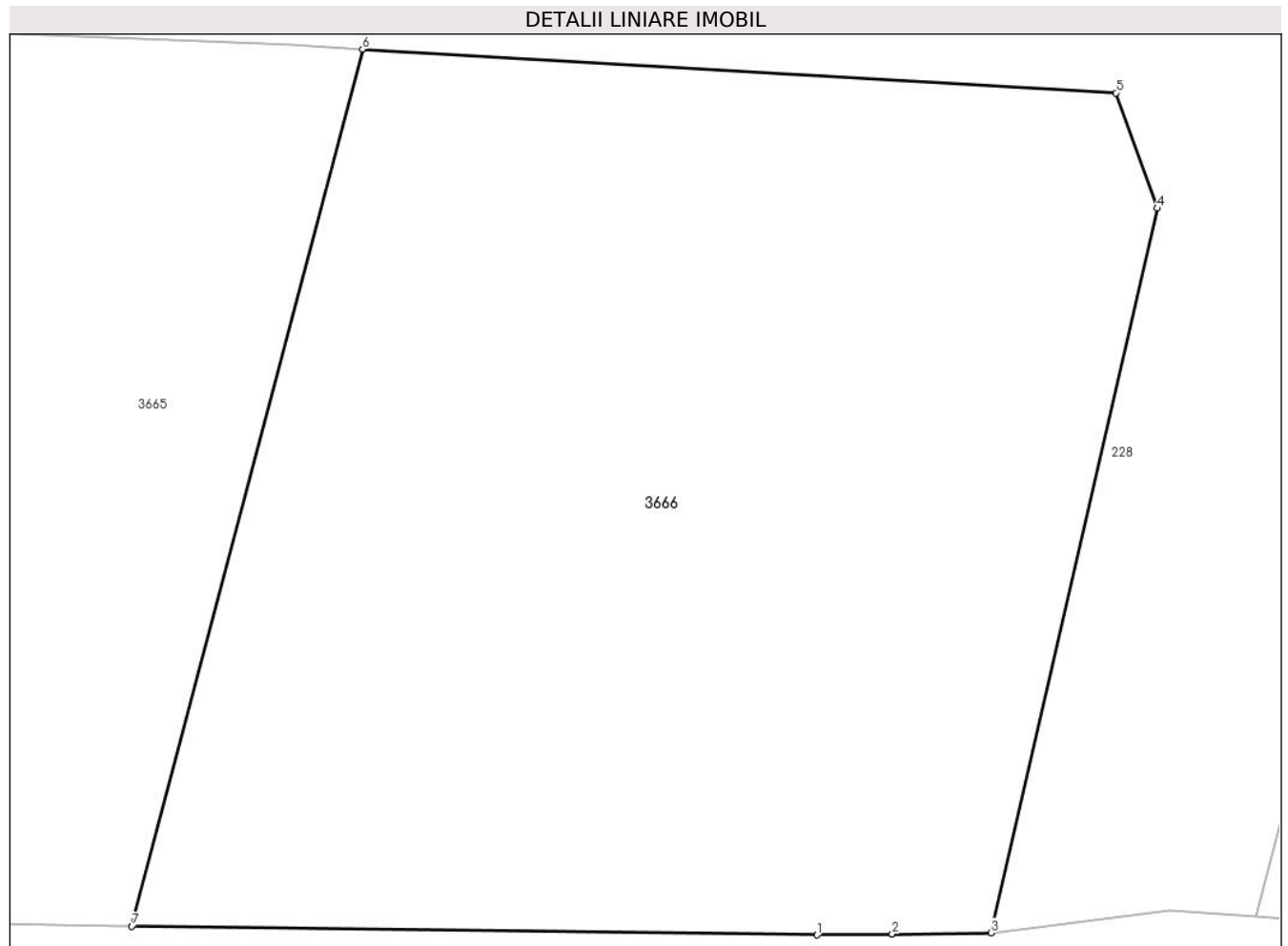
C. Partea III. SARCINI .

Inscrieri privind dezmembramintele dreptului de proprietate, drepturi reale de garanție și sarcini	Referințe
NU SUNT	

Teren

Nr cadastral	Suprafața (mp)*	Observații / Referințe
33296	383	

* Suprafața este determinată în planul de proiecție Stereo 70.



Date referitoare la teren

Crt	Categorie folosință	Intravilan	Suprafața (mp)	Tarla	Parcelă	Nr. topo	Observații / Referințe
1	faneata	DA	383	-	-	-	

Lungime Segmente

1) Valorile lungimilor segmentelor sunt obținute din proiecție în plan.

Punct început	X / Y	Punct sfârșit	X / Y	Lungime segment (** (m)
1	513.834,627 650.480,737	2	513.836,363 650.480,759	1.736
2	513.836,363 650.480,759	3	513.838,636 650.480,787	2.273
3	513.838,636 650.480,787	4	513.842,469 650.497,458	17.106
4	513.842,469 650.497,458	5	513.841,517 650.500,112	2.82
5	513.841,517 650.500,112	6	513.824,157 650.501,118	17.389

Punct început	X / Y	Punct sfârșit	X / Y	Lungime segment (** (m)
6	513.824,157 650.501,118	7	513.818,843 650.480,938	20.868
7	513.818,843 650.480,938	1	513.834,627 650.480,737	15.785

** Lungimile segmentelor sunt determinate în planul de proiecție Stereo 70 și sunt rotunjite la 1 milimetru.

*** Distanța dintre puncte este formată din segmente cumulate ce sunt mai mici decât valoarea 1 milimetru.

**DATE DESPRE IMOBILUL NR. 3667**

Oficiul de Cadastru și Publicitate Imobiliară SUCEAVA
Biroul de Cadastru și Publicitate Imobiliară Vatra Dornei

A. Partea I. Descrierea imobilului

TEREN Necunoscut

Nr. cadastral vechi:141

Adresa: Loc. Poiana Stampei, Jud. Suceava

Nr. Crt	Nr cadastral Nr. topografic	Suprafața* (mp)	Observații / Referințe
A1	33297	409	Sector cadastral:5 Teren neimprejmuit;

B. Partea II. Proprietari și acte

Inscrieri privitoare la dreptul de proprietate și alte drepturi reale	Referințe
4886 / 30/08/2007	
Act Notarial nr. 428, din 05/03/2007 emis de BNP Nicolai Rotaru;	
B1	A1
Intabulare, drept de PROPRIETATE, dobandit prin Conventie, cota actuala 1/1, cota initiala 1/1	
1) BERGAR S.R.L. , CIF:20605830	
<i>OBSERVATII: pozitie transcrisa din CF 1232, inregistrata prin incheierea nr.795 din 06.03.2007</i>	

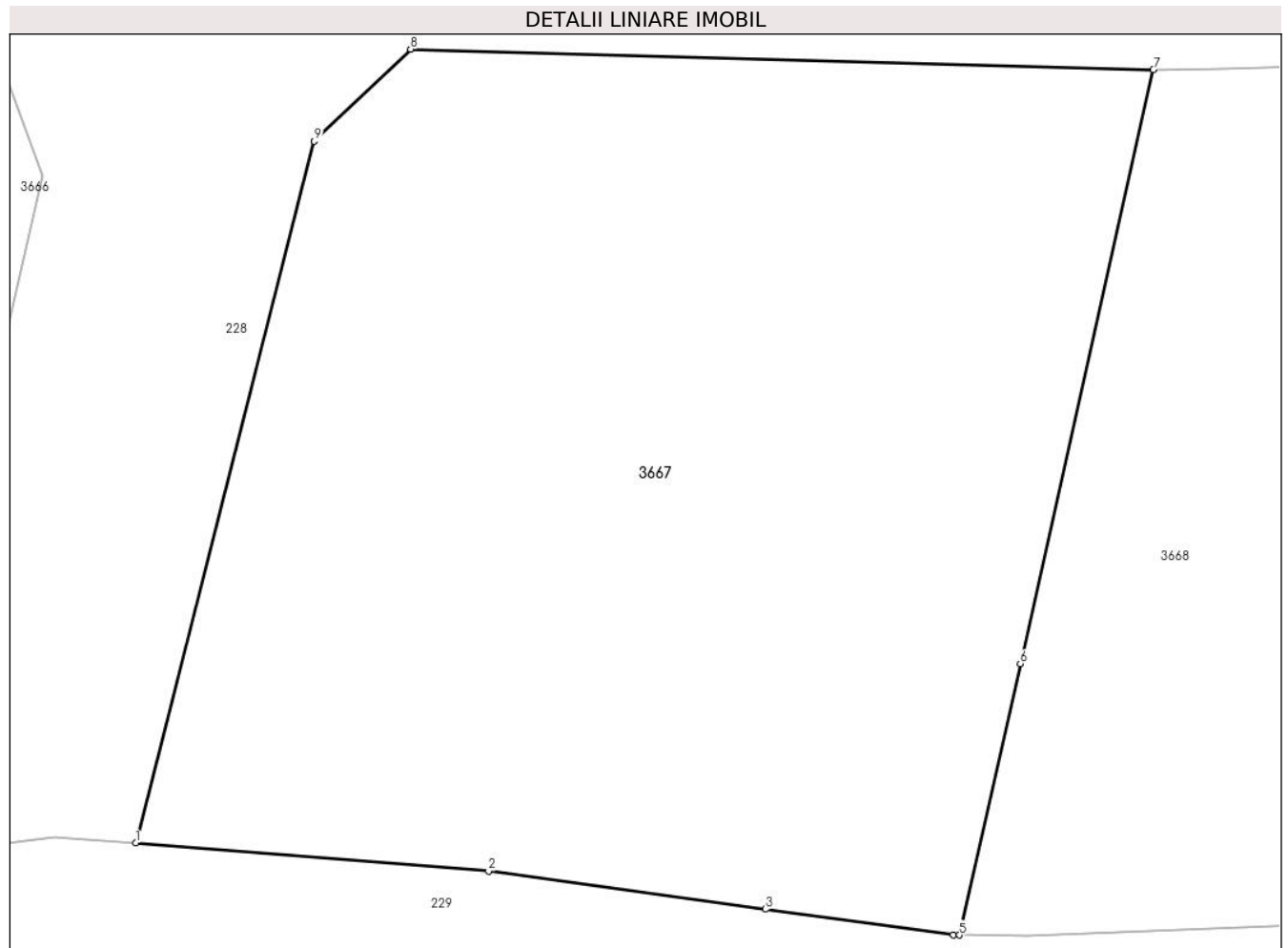
C. Partea III. SARCINI .

Inscrieri privind dezmembramintele dreptului de proprietate, drepturi reale de garanție și sarcini	Referințe
NU SUNT	

Teren

Nr cadastral	Suprafața (mp)*	Observații / Referințe
33297	409	

* Suprafața este determinată în planul de proiecție Stereo 70.



Date referitoare la teren

Crt	Categorie folosință	Intravilan	Suprafața (mp)	Tarla	Parcelă	Nr. topo	Observații / Referințe
1	faneata	DA	393	-	-	-	
2	faneata	NU	16	-	-	-	

Lungime Segmente

1) Valorile lungimilor segmentelor sunt obținute din proiecție în plan.

Punct început	X / Y	Punct sfârșit	X / Y	Lungime segment (** (m)
1	513.844,754 650.481,162	2	513.853,393 650.480,469	8.667
2	513.853,393 650.480,469	3	513.860,168 650.479,542	6.838
3	513.860,168 650.479,542	4	513.864,764 650.478,913	4.639
4	513.864,764 650.478,913	5	513.864,919 650.478,911	0.155

Punct început	X / Y	Punct sfârșit	X / Y	Lungime segment (** (m)
5	513.864,919 650.478,911	6	513.866,407 650.485,542	6.796
6	513.866,407 650.485,542	7	513.869,664 650.500,06	14.879
7	513.869,664 650.500,06	8	513.851,486 650.500,559	18.185
8	513.851,486 650.500,559	9	513.849,13 650.498,308	3.258
9	513.849,13 650.498,308	1	513.844,754 650.481,162	17.696

** Lungimile segmentelor sunt determinate în planul de proiecție Stereo 70 și sunt rotunjite la 1 milimetru.

*** Distanța dintre puncte este formată din segmente cumulate ce sunt mai mici decât valoarea 1 milimetru.

**DATE DESPRE IMOBILUL NR. 3668**

Oficiul de Cadastru și Publicitate Imobiliară SUCEAVA
Biroul de Cadastru și Publicitate Imobiliară Vatra Dornei

A. Partea I. Descrierea imobilului

TEREN Necunoscut

Nr. cadastral vechi:142

Adresa: Loc. Poiana Stampei, Jud. Suceava

Nr. Crt	Nr cadastral Nr. topografic	Suprafața* (mp)	Observații / Referințe
A1	33298	426	Sector cadastral:5 Teren neimprejmuit;

B. Partea II. Proprietari și acte

Inscrieri privitoare la dreptul de proprietate și alte drepturi reale		Referințe
4886 / 30/08/2007		
Act Notarial nr. 428, din 05/03/2007 emis de BNP Nicolai Rotaru;		
B1	Intabulare, drept de PROPRIETATE, dobandit prin Conventie, cota actuala 1/1, cota initiala 1/1 1) BERGAR S.R.L. , CIF:20605830 <i>OBSERVATII: pozitie transcrisa din CF 1232, inregistrata prin incheierea nr.795 din 06.03.2007</i>	A1

C. Partea III. SARCINI .

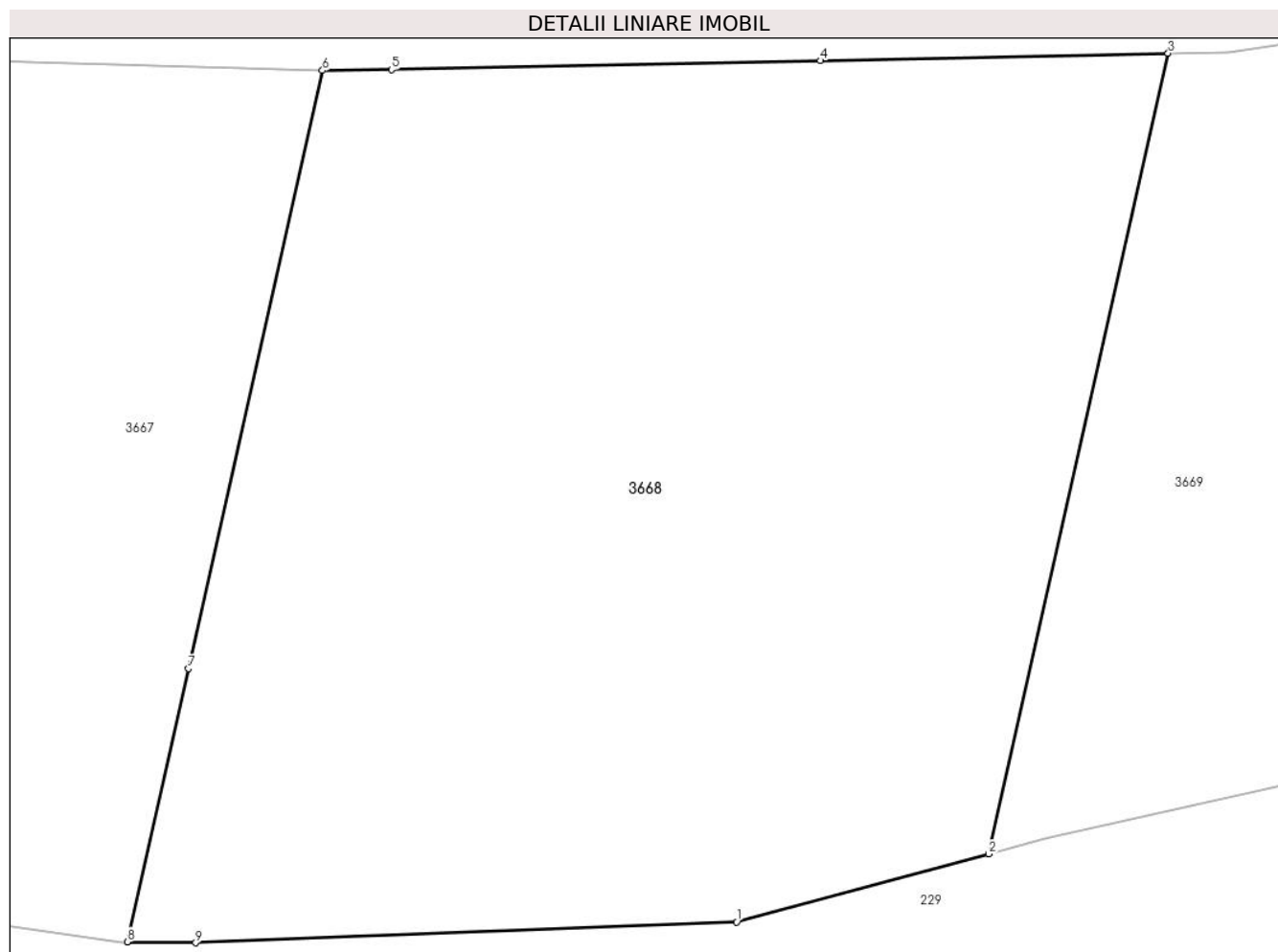
Inscrieri privind dezmembramintele dreptului de proprietate, drepturi reale de garanție și sarcini	Referințe
NU SUNT	

Anexa Nr. 1 La Partea I

Teren

Nr cadastral	Suprafața (mp)*	Observații / Referințe
33298	426	

* Suprafața este determinată în planul de proiecție Stereo 70.



Date referitoare la teren

Crt	Categorie folosință	Intravilan	Suprafața (mp)	Tarla	Parcelă	Nr. topo	Observații / Referințe
1	faneata	DA	87	-	-	-	
2	faneata	NU	339	-	-	-	

Lungime Segmente

1) Valorile lungimilor segmentelor sunt obținute din proiecție în plan.

Punct început	X / Y	Punct sfârșit	X / Y	Lungime segment (** (m))
1	513.879,72 650.479,393	2	513.885,841 650.481,047	6.341
2	513.885,841 650.481,047	3	513.890,201 650.500,479	19.915
3	513.890,201 650.500,479	4	513.881,754 650.500,301	8.449
4	513.881,754 650.500,301	5	513.871,339 650.500,082	10.417

Punct început	X / Y	Punct sfârșit	X / Y	Lungime segment (** (m)
5	513.871,339 650.500,082	6	513.869,664 650.500,06	1.675
6	513.869,664 650.500,06	7	513.866,407 650.485,542	14.879
7	513.866,407 650.485,542	8	513.864,919 650.478,911	6.796
8	513.864,919 650.478,911	9	513.866,584 650.478,889	1.665
9	513.866,584 650.478,889	1	513.879,72 650.479,393	13.146

** Lungimile segmentelor sunt determinate în planul de proiecție Stereo 70 și sunt rotunjite la 1 milimetru.

*** Distanța dintre puncte este formată din segmente cumulate ce sunt mai mici decât valoarea 1 milimetru.

**DATE DESPRE IMOBILUL NR. 3669**

Oficiul de Cadastru și Publicitate Imobiliară SUCEAVA
Biroul de Cadastru și Publicitate Imobiliară Vatra Dornei

A. Partea I. Descrierea imobilului

TEREN Extravilan

Nr. cadastral vechi:143

Adresa: Jud. Suceava

Nr. Crt	Nr cadastral Nr. topografic	Suprafața* (mp)	Observații / Referințe
A1	33299	413	Sector cadastral:5 Teren neimprejmuit;

B. Partea II. Proprietari și acte

Inscrieri privitoare la dreptul de proprietate și alte drepturi reale		Referințe
4886 / 30/08/2007		
Act Notarial nr. 428, din 05/03/2007 emis de BNP Nicolai Rotaru;		
B1	Intabulare, drept de PROPRIETATE, dobandit prin Conventie, cota actuala 1/1, cota initiala 1/1 1) BERGAR S.R.L. , CIF:20605830 <i>OBSERVATII: pozitie transcrisa din CF 1232, inregistrata prin incheierea nr.795 din 06.03.2007</i>	A1

C. Partea III. SARCINI .

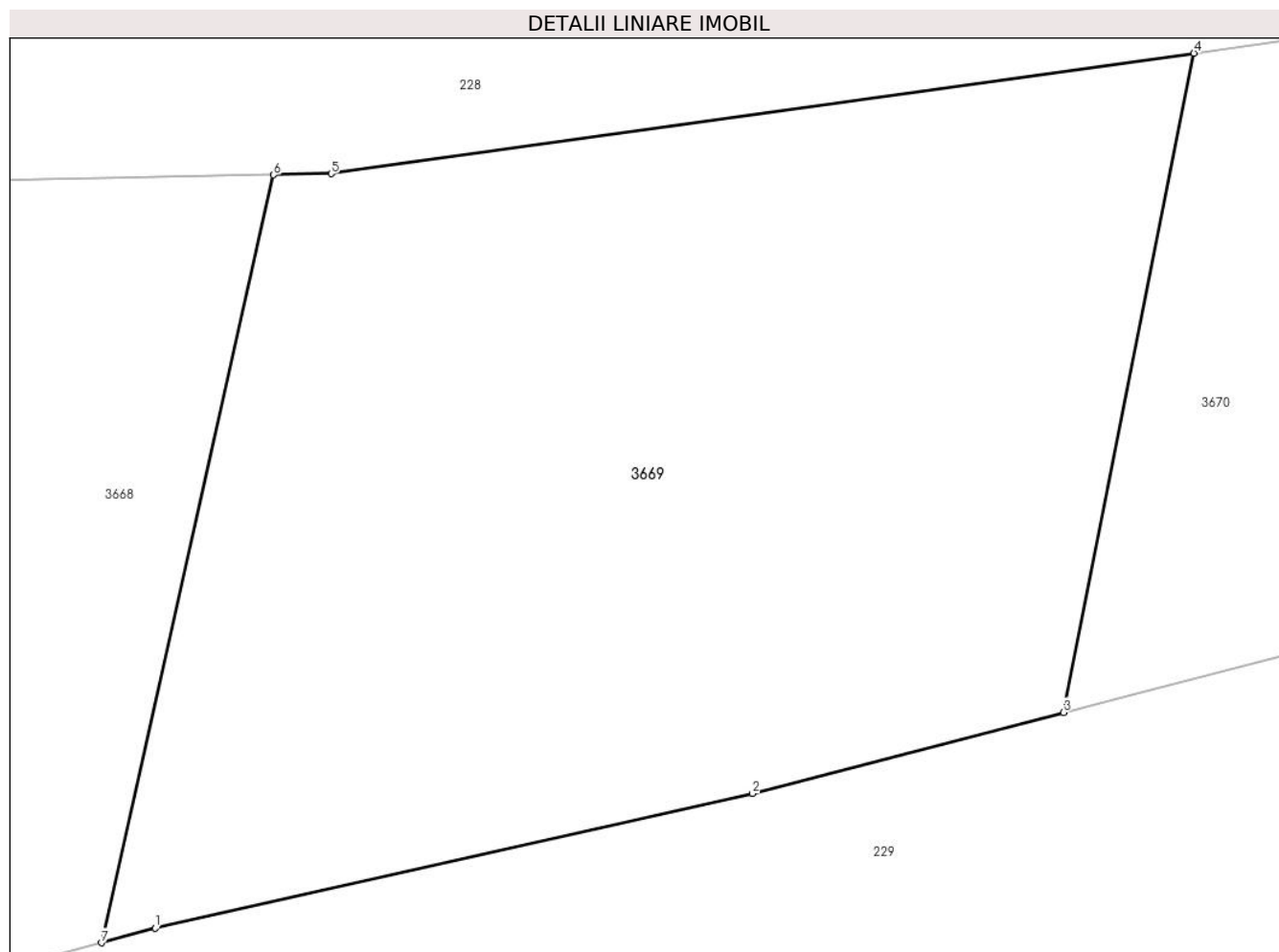
Inscrieri privind dezmembramintele dreptului de proprietate, drepturi reale de garanție și sarcini	Referințe
NU SUNT	

Anexa Nr. 1 La Partea I

Teren

Nr cadastral	Suprafața (mp)*	Observații / Referințe
33299	413	

* Suprafața este determinată în planul de proiecție Stereo 70.



Date referitoare la teren

Crt	Categorie folosință	Intravilan	Suprafața (mp)	Tarla	Parcelă	Nr. topo	Observații / Referințe
1	faneata	NU	413	-	-	-	

Lungime Segmente

1) Valorile lungimilor segmentelor sunt obținute din proiecție în plan.

Punct început	X / Y	Punct sfârșit	X / Y	Lungime segment (** (m)
1	513.887,202 650.481,414	2	513.902,327 650.484,826	15.505
2	513.902,327 650.484,826	3	513.910,203 650.486,875	8.138
3	513.910,203 650.486,875	4	513.913,508 650.503,559	17.008
4	513.913,508 650.503,559	5	513.891,658 650.500,51	22.062
5	513.891,658 650.500,51	6	513.890,201 650.500,479	1.457

Punct început	X / Y	Punct sfârșit	X / Y	Lungime segment (** (m)
6	513.890,201 650.500,479	7	513.885,841 650.481,047	19.915
7	513.885,841 650.481,047	1	513.887,202 650.481,414	1.41

** Lungimile segmentelor sunt determinate în planul de proiecție Stereo 70 și sunt rotunjite la 1 milimetru.

*** Distanța dintre puncte este formată din segmente cumulate ce sunt mai mici decât valoarea 1 milimetru.

**DATE DESPRE IMOBILUL NR. 3670**

Oficiul de Cadastru și Publicitate Imobiliară SUCEAVA
Biroul de Cadastru și Publicitate Imobiliară Vatra Dornei

A. Partea I. Descrierea imobilului

TEREN Extravilan

Nr. cadastral vechi:144

Adresa: Jud. Suceava

Nr. Crt	Nr cadastral Nr. topografic	Suprafața* (mp)	Observații / Referințe
A1	33300	374	Sector cadastral:5 Teren neimprejmuit;

B. Partea II. Proprietari și acte

Inscrieri privitoare la dreptul de proprietate și alte drepturi reale		Referințe
4886 / 30/08/2007		
Act Notarial nr. 428, din 05/03/2007 emis de BNP Nicolai Rotaru;		
B1	Intabulare, drept de PROPRIETATE, dobandit prin Conventie, cota actuala 1/1, cota initiala 1/1 1) BERGAR S.R.L. , CIF:20605830 <i>OBSERVATII: pozitie transcrisa din CF 1232, inregistrata prin incheierea nr.795 din 06.03.2007</i>	A1

C. Partea III. SARCINI .

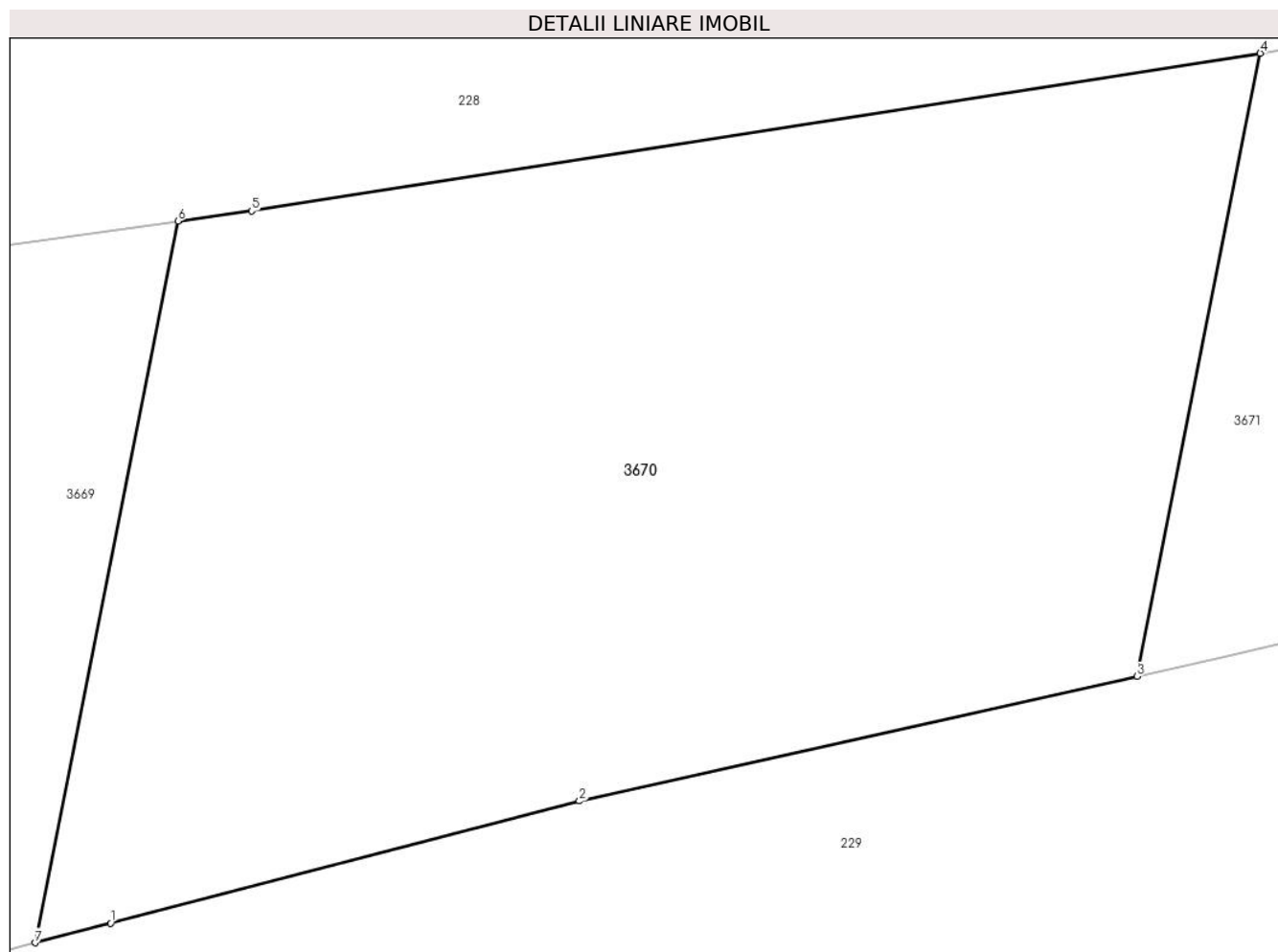
Inscrieri privind dezmembramintele dreptului de proprietate, drepturi reale de garanție și sarcini	Referințe
NU SUNT	

Anexa Nr. 1 La Partea I

Teren

Nr cadastral	Suprafața (mp)*	Observații / Referințe
33300	374	

* Suprafața este determinată în planul de proiecție Stereo 70.



Date referitoare la teren

Crt	Categorie folosință	Intravilan	Suprafața (mp)	Tarla	Parcelă	Nr. topo	Observații / Referințe
1	faneata	NU	374	-	-	-	

Lungime Segmente

1) Valorile lungimilor segmentelor sunt obținute din proiecție în plan.

Punct început	X / Y	Punct sfârșit	X / Y	Lungime segment (** (m)
1	513.911,952 650.487,33	2	513.922,798 650.490,152	11.207
2	513.922,798 650.490,152	3	513.935,695 650.493,034	13.215
3	513.935,695 650.493,034	4	513.938,549 650.507,441	14.687
4	513.938,549 650.507,441	5	513.915,214 650.503,797	23.618
5	513.915,214 650.503,797	6	513.913,508 650.503,559	1.723

Punct început	X / Y	Punct sfârșit	X / Y	Lungime segment (** (m)
6	513.913,508 650.503,559	7	513.910,203 650.486,875	17.008
7	513.910,203 650.486,875	1	513.911,952 650.487,33	1.807

** Lungimile segmentelor sunt determinate în planul de proiecție Stereo 70 și sunt rotunjite la 1 milimetru.

*** Distanța dintre puncte este formată din segmente cumulate ce sunt mai mici decât valoarea 1 milimetru.

**DATE DESPRE IMOBILUL NR. 3671**

Oficiul de Cadastru și Publicitate Imobiliară SUCEAVA
Biroul de Cadastru și Publicitate Imobiliară Vatra Dornei

A. Partea I. Descrierea imobilului

TEREN Extravilan

Nr. cadastral vechi:145

Adresa: Jud. Suceava

Nr. Crt	Nr cadastral Nr. topografic	Suprafața* (mp)	Observații / Referințe
A1	33301	341	Sector cadastral:5 Teren neimprejmuit;

B. Partea II. Proprietari și acte

Inscrieri privitoare la dreptul de proprietate și alte drepturi reale	Referințe
4886 / 30/08/2007	
Act Notarial nr. 428, din 05/03/2007 emis de BNP Nicolai Rotaru;	
B1	A1
Intabulare, drept de PROPRIETATE, dobandit prin Conventie, cota actuala 1/1, cota initiala 1/1	
1) BERGAR S.R.L. , CIF:20605830	
<i>OBSERVATII: pozitie transcrisa din CF 1232, inregistrata prin incheierea nr.795 din 06.03.2007</i>	

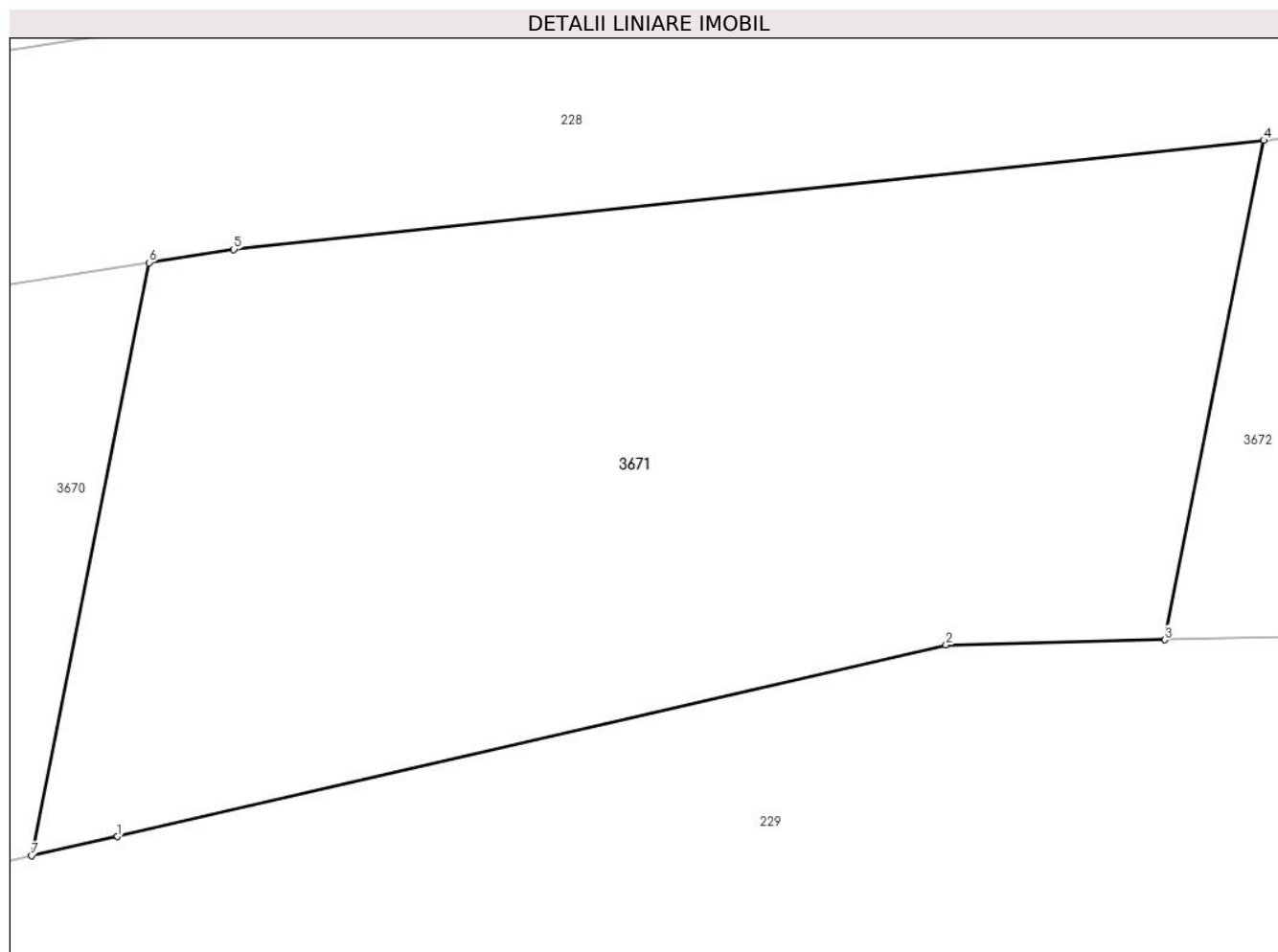
C. Partea III. SARCINI .

Inscrieri privind dezmembramintele dreptului de proprietate, drepturi reale de garanție și sarcini	Referințe
NU SUNT	

Teren

Nr cadastral	Suprafața (mp)*	Observații / Referințe
33301	341	

* Suprafața este determinată în planul de proiecție Stereo 70.



Date referitoare la teren

Crt	Categorie folosință	Intra vilan	Suprafața (mp)	Tarla	Parcelă	Nr. topo	Observații / Referințe
1	faneata	NU	341	-	-	-	

Lungime Segmente

1) Valorile lungimilor segmentelor sunt obținute din proiecție în plan.

Punct început	X / Y	Punct sfârșit	X / Y	Lungime segment (** (m)
1	513.937,784 650.493,501	2	513.957,923 650.498,155	20.67
2	513.957,923 650.498,155	3	513.963,242 650.498,279	5.32
3	513.963,242 650.498,279	4	513.965,646 650.510,414	12.371
4	513.965,646 650.510,414	5	513.940,609 650.507,762	25.177
5	513.940,609 650.507,762	6	513.938,549 650.507,441	2.085

Punct început	X / Y	Punct sfârșit	X / Y	Lungime segment (** (m)
6	513.938,549 650.507,441	7	513.935,695 650.493,034	14.687
7	513.935,695 650.493,034	1	513.937,784 650.493,501	2.141

** Lungimile segmentelor sunt determinate în planul de proiecție Stereo 70 și sunt rotunjite la 1 milimetru.

*** Distanța dintre puncte este formată din segmente cumulate ce sunt mai mici decât valoarea 1 milimetru.

**DATE DESPRE IMOBILUL NR. 3672**

Oficiul de Cadastru și Publicitate Imobiliară SUCEAVA
Biroul de Cadastru și Publicitate Imobiliară Vatra Dornei

A. Partea I. Descrierea imobilului

TEREN Extravilan

Nr. cadastral vechi:146

Adresa: Jud. Suceava

Nr. Crt	Nr cadastral Nr. topografic	Suprafața* (mp)	Observații / Referințe
A1	33302	257	Sector cadastral:5 Teren neimprejmuit;

B. Partea II. Proprietari și acte

Inscrieri privitoare la dreptul de proprietate și alte drepturi reale		Referințe
4886 / 30/08/2007		
Act Notarial nr. 428, din 05/03/2007 emis de BNP Nicolai Rotaru;		
B1	Intabulare, drept de PROPRIETATE, dobandit prin Conventie, cota actuala 1/1, cota initiala 1/1 1) BERGAR S.R.L. , CIF:20605830 <i>OBSERVATII: pozitie transcrisa din CF 1232, inregistrata prin incheierea nr.795 din 06.03.2007</i>	A1

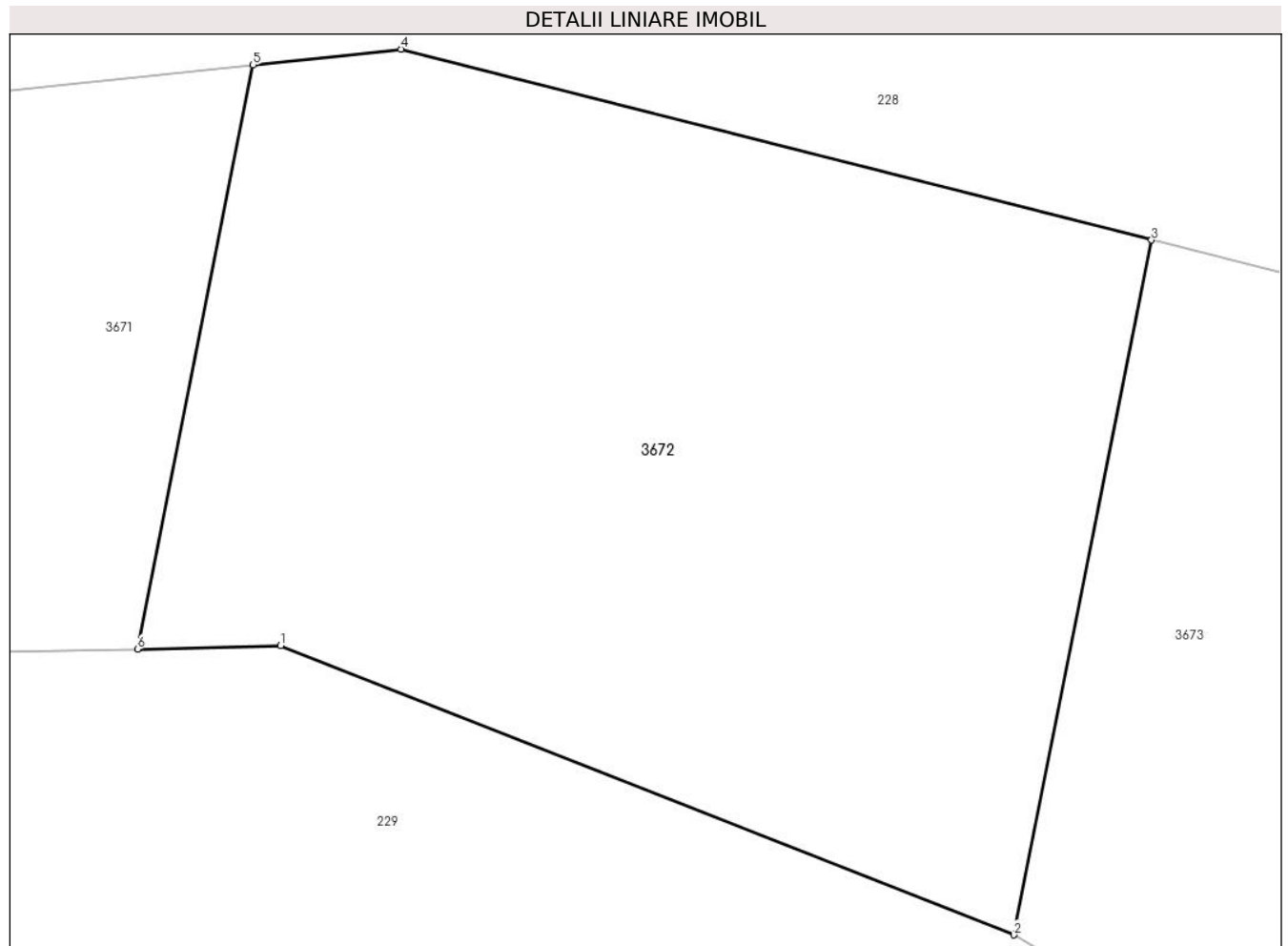
C. Partea III. SARCINI .

Inscrieri privind dezmembramintele dreptului de proprietate, drepturi reale de garanție și sarcini	Referințe
NU SUNT	

Teren

Nr cadastral	Suprafața (mp)*	Observații / Referințe
33302	257	

* Suprafața este determinată în planul de proiecție Stereo 70.



Date referitoare la teren

Crt	Categorie folosință	Intra vilan	Suprafața (mp)	Tarla	Parcelă	Nr. topo	Observații / Referințe
1	faneata	NU	257	-	-	-	

Lungime Segmente

1) Valorile lungimilor segmentelor sunt obținute din proiecție în plan.

Punct început	X / Y	Punct sfârșit	X / Y	Lungime segment (** (m)
1	513.966,215 650.498,349	2	513.981,472 650.492,34	16.398
2	513.981,472 650.492,34	3	513.984,332 650.506,776	14.717
3	513.984,332 650.506,776	4	513.968,721 650.510,74	16.106
4	513.968,721 650.510,74	5	513.965,646 650.510,414	3.092
5	513.965,646 650.510,414	6	513.963,242 650.498,279	12.371

Punct început	X / Y	Punct sfârşit	X / Y	Lungime segment (** (m)
6	513.963,242 650.498,279	1	513.966,215 650.498,349	2.974

** Lungimile segmentelor sunt determinate în planul de proiecţie Stereo 70 şi sunt rotunjite la 1 milimetru.

*** Distanţa dintre puncte este formată din segmente cumulate ce sunt mai mici decât valoarea 1 milimetru.

**DATE DESPRE IMOBILUL NR. 3673**

Oficiul de Cadastru și Publicitate Imobiliară SUCEAVA
 Biroul de Cadastru și Publicitate Imobiliară Vatra Dornei

A. Partea I. Descrierea imobilului

TEREN Extravilan

Nr. cadastral vechi:147

Adresa: Jud. Suceava

Nr. Crt	Nr cadastral Nr. topografic	Suprafața* (mp)	Observații / Referințe
A1	33303	303	Sector cadastral:5 Teren neimprejmuit;

B. Partea II. Proprietari și acte

Inscrieri privitoare la dreptul de proprietate și alte drepturi reale	Referințe
4886 / 30/08/2007	
Act Notarial nr. 428, din 05/03/2007 emis de BNP Nicolai Rotaru;	
B1	A1
Intabulare, drept de PROPRIETATE, dobandit prin Conventie, cota actuala 1/1, cota initiala 1/1	
1) BERGAR S.R.L. , CIF:20605830	
<i>OBSERVATII: pozitie transcrisa din CF 1232, inscrisa prin incheierea nr.795 din 06.03.2007</i>	

C. Partea III. SARCINI .

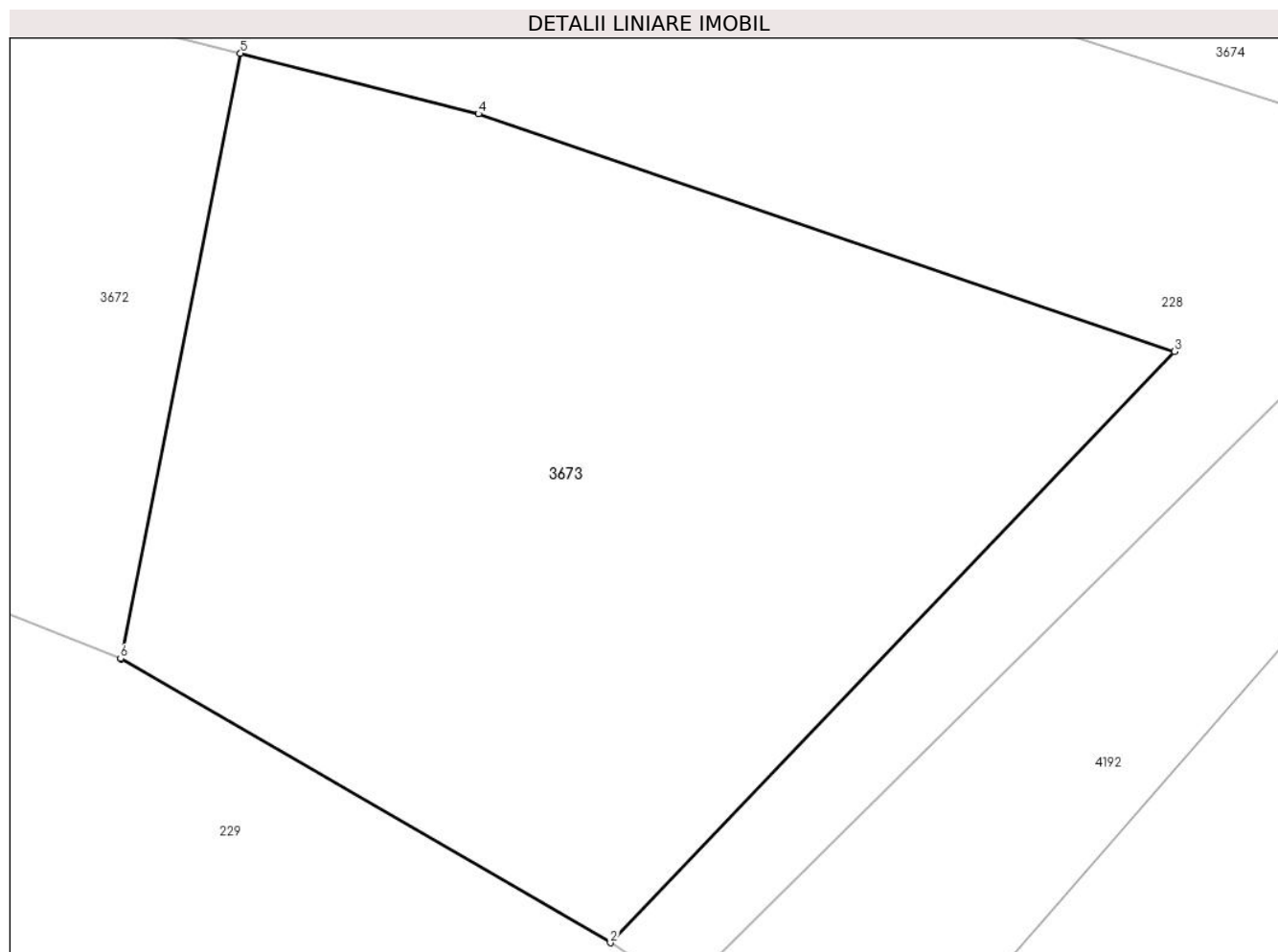
Inscrieri privind dezmembramintele dreptului de proprietate, drepturi reale de garanție și sarcini	Referințe
NU SUNT	

Anexa Nr. 1 La Partea I

Teren

Nr cadastral	Suprafața (mp)*	Observații / Referințe
33303	303	

* Suprafața este determinată în planul de proiecție Stereo 70.



Date referitoare la teren

Crt	Categorie folosință	Intravilan	Suprafața (mp)	Tarla	Parcelă	Nr. topo	Observații / Referințe
1	faneata	NU	303	-	-	-	

Lungime Segmente

1) Valorile lungimilor segmentelor sunt obținute din proiecție în plan.

Punct început	X / Y	Punct sfârșit	X / Y	Lungime segment (** (m)
1	513.981,477 650.492,338	2	513.993,162 650.485,563	13.507
2	513.993,162 650.485,563	3	514.006,629 650.499,66	19.496
3	514.006,629 650.499,66	4	513.990,013 650.505,334	17.558
4	513.990,013 650.505,334	5	513.984,332 650.506,776	5.861
5	513.984,332 650.506,776	6	513.981,472 650.492,34	14.717

Punct început	X / Y	Punct sfârșit	X / Y	Lungime segment (** (m)
6	513.981,472 650.492,34	1	513.981,477 650.492,338	0.005

** Lungimile segmentelor sunt determinate în planul de proiecție Stereo 70 și sunt rotunjite la 1 milimetru.

*** Distanța dintre puncte este formată din segmente cumulate ce sunt mai mici decât valoarea 1 milimetru.

**DATE DESPRE IMOBILUL NR. 3674**

Oficiul de Cadastru și Publicitate Imobiliară SUCEAVA
Biroul de Cadastru și Publicitate Imobiliară Vatra Dornei

A. Partea I. Descrierea imobilului

TEREN Extravilan

Nr. cadastral vechi:148

Adresa: Jud. Suceava

Nr. Crt	Nr cadastral Nr. topografic	Suprafața* (mp)	Observații / Referințe
A1	33304	396	Sector cadastral:5 Teren neimprejmuit;

B. Partea II. Proprietari și acte

Inscrieri privitoare la dreptul de proprietate și alte drepturi reale	Referințe
4886 / 30/08/2007	
Act Notarial nr. 428, din 05/03/2007 emis de BNP Nicolai Rotaru;	
B1	A1
Intabulare, drept de PROPRIETATE, dobandit prin Conventie, cota actuala 1/1, cota initiala 1/1	
1) BERGAR S.R.L. , CIF:20605830	
<i>OBSERVATII: pozitie transcrisa din CF 1232, inregistrata prin incheierea nr.795 din 06.03.2007</i>	

C. Partea III. SARCINI .

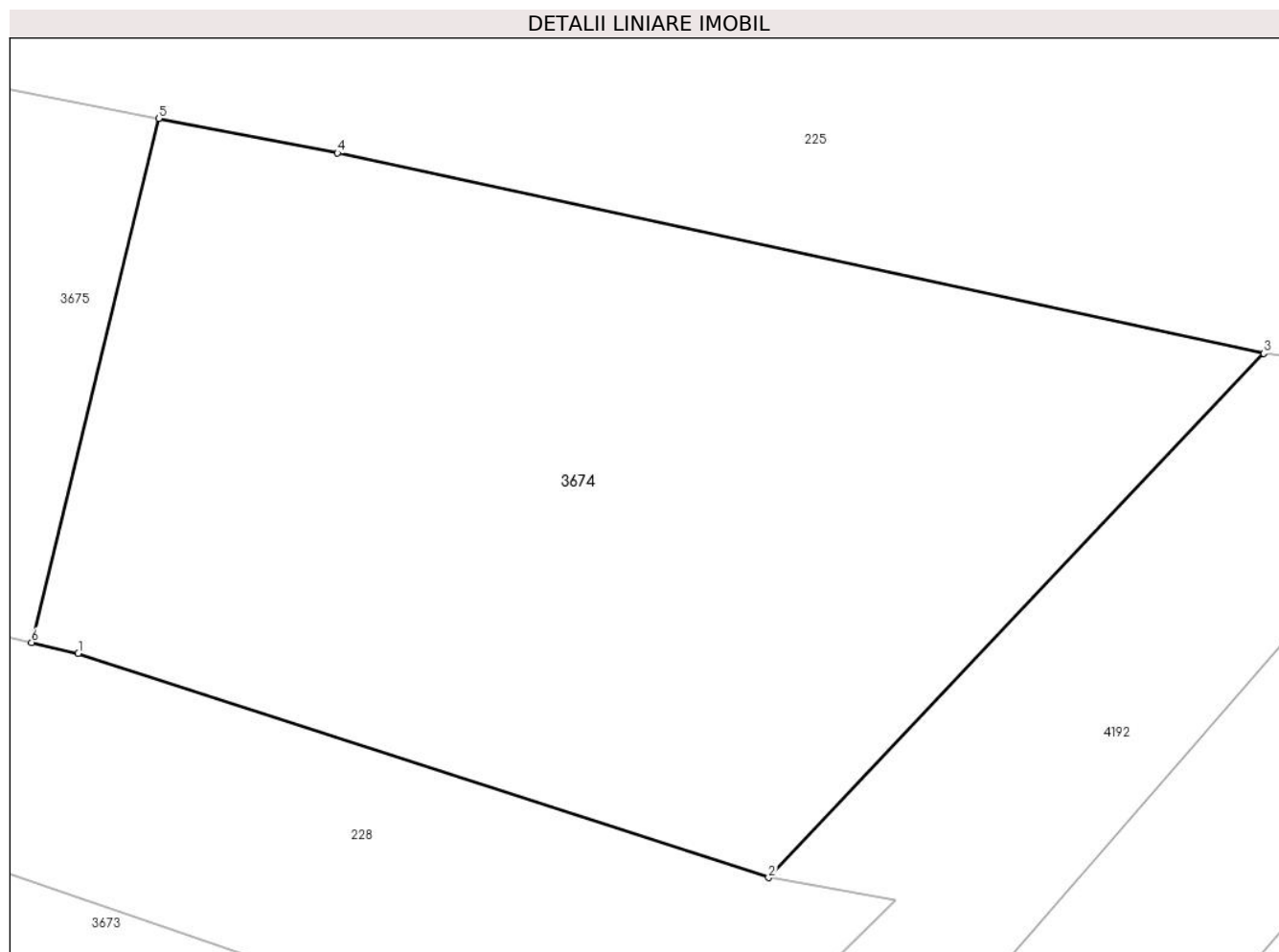
Inscrieri privind dezmembramintele dreptului de proprietate, drepturi reale de garanție și sarcini	Referințe
NU SUNT	

Anexa Nr. 1 La Partea I

Teren

Nr cadastral	Suprafața (mp)*	Observații / Referințe
33304	396	

* Suprafața este determinată în planul de proiecție Stereo 70.



Date referitoare la teren

Crt	Categorie folosință	Intra vilan	Suprafața (mp)	Tarla	Parcelă	Nr. topo	Observații / Referințe
1	faneata	NU	396	-	-	-	

Lungime Segmente

1) Valorile lungimilor segmentelor sunt obținute din proiecție în plan.

Punct început	X / Y	Punct sfârșit	X / Y	Lungime segment (** (m)
1	513.993,068 650.510,803	2	514.011,501 650.504,815	19.381
2	514.011,501 650.504,815	3	514.024,72 650.518,801	19.244
3	514.024,72 650.518,801	4	513.999,99 650.524,148	25.301
4	513.999,99 650.524,148	5	513.995,221 650.525,075	4.858
5	513.995,221 650.525,075	6	513.991,823 650.511,092	14.39

Punct început	X / Y	Punct sfârşit	X / Y	Lungime segment (** (m)
6	513.991,823 650.511,092	1	513.993,068 650.510,803	1.278

** Lungimile segmentelor sunt determinate în planul de proiecţie Stereo 70 şi sunt rotunjite la 1 milimetru.

*** Distanţa dintre puncte este formată din segmente cumulate ce sunt mai mici decât valoarea 1 milimetru.

**DATE DESPRE IMOBILUL NR. 3675**

Oficiul de Cadastru și Publicitate Imobiliară SUCEAVA
Biroul de Cadastru și Publicitate Imobiliară Vatra Dornei

A. Partea I. Descrierea imobilului

TEREN Extravilan

Nr. cadastral vechi:149

Adresa: Jud. Suceava

Nr. Crt	Nr cadastral Nr. topografic	Suprafața* (mp)	Observații / Referințe
A1	33305	359	Sector cadastral:5 Teren neimprejmuit;

B. Partea II. Proprietari și acte

Inscrieri privitoare la dreptul de proprietate și alte drepturi reale		Referințe
4886 / 30/08/2007		
Act Notarial nr. 428, din 05/03/2007 emis de BNP Nicolai Rotaru;		
B1	Intabulare, drept de PROPRIETATE, dobandit prin Conventie, cota actuala 1/1, cota initiala 1/1 1) BERGAR S.R.L. , CIF:20605830 <i>OBSERVATII: pozitie transcrisa din CF 1232, inregistrata prin incheierea nr.795 din 06.03.2007</i>	A1

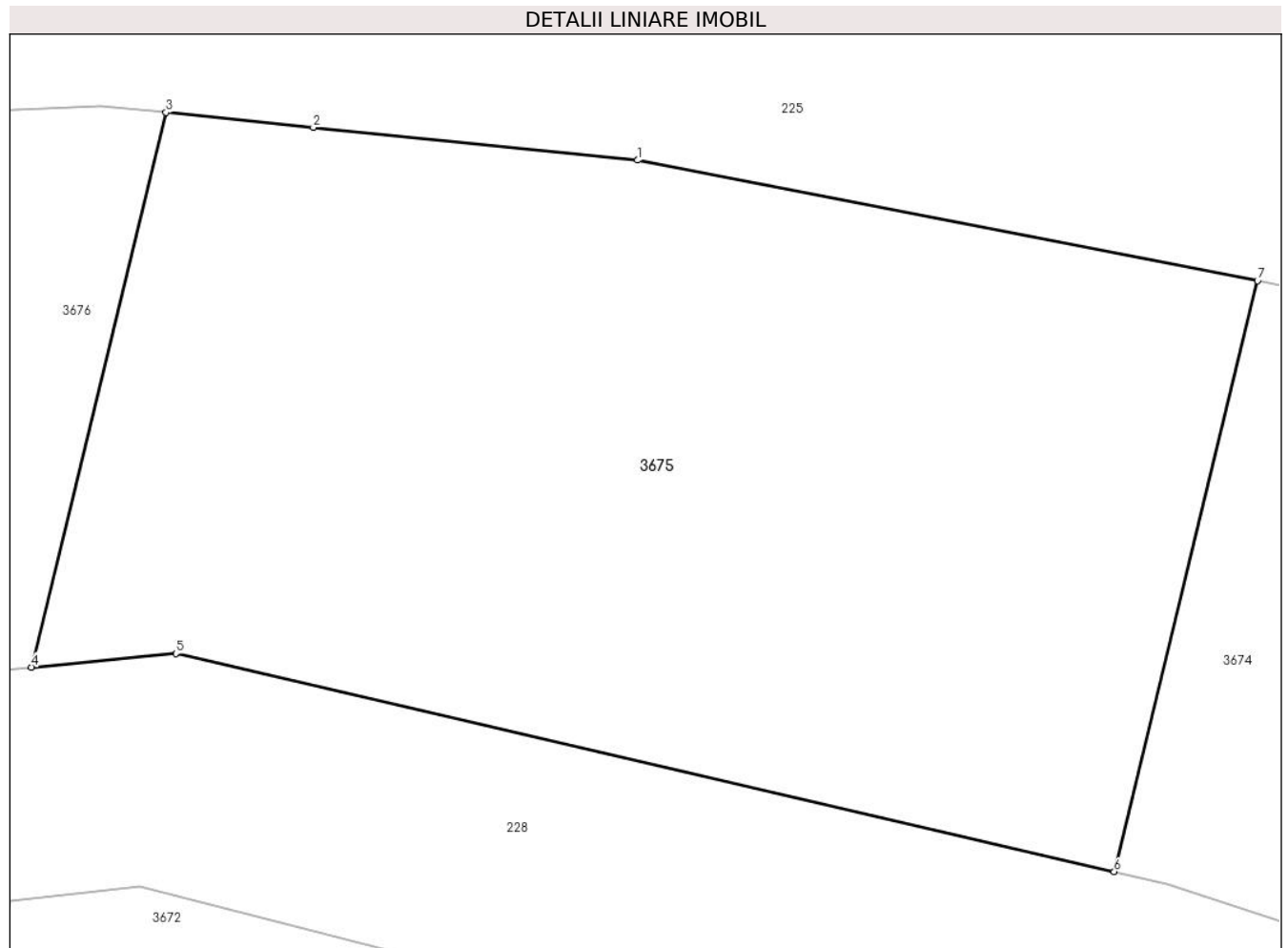
C. Partea III. SARCINI .

Inscrieri privind dezmembramintele dreptului de proprietate, drepturi reale de garanție și sarcini	Referințe
NU SUNT	

Teren

Nr cadastral	Suprafața (mp)*	Observații / Referințe
33305	359	

* Suprafața este determinată în planul de proiecție Stereo 70.



Date referitoare la teren

Crt	Categorie folosință	Intravilan	Suprafața (mp)	Tarla	Parcelă	Nr. topo	Observații / Referințe
1	faneata	NU	359	-	-	-	

Lungime Segmente

1) Valorile lungimilor segmentelor sunt obținute din proiecție în plan.

Punct început	X / Y	Punct sfârșit	X / Y	Lungime segment (** (m)
1	513.980,526 650.527,931	2	513.972,842 650.528,708	7.723
2	513.972,842 650.528,708	3	513.969,355 650.529,061	3.505
3	513.969,355 650.529,061	4	513.966,164 650.515,932	13.511
4	513.966,164 650.515,932	5	513.969,588 650.516,255	3.439
5	513.969,588 650.516,255	6	513.991,823 650.511,092	22.827

Punct început	X / Y	Punct sfârșit	X / Y	Lungime segment (** (m)
6	513.991,823 650.511,092	7	513.995,221 650.525,075	14.39
7	513.995,221 650.525,075	1	513.980,526 650.527,931	14.97

** Lungimile segmentelor sunt determinate în planul de proiecție Stereo 70 și sunt rotunjite la 1 milimetru.

*** Distanța dintre puncte este formată din segmente cumulate ce sunt mai mici decât valoarea 1 milimetru.

**DATE DESPRE IMOBILUL NR. 3676**

Oficiul de Cadastru și Publicitate Imobiliară SUCEAVA
 Biroul de Cadastru și Publicitate Imobiliară Vatra Dornei

A. Partea I. Descrierea imobilului

TEREN Extravilan

Nr. cadastral vechi:150

Adresa: Jud. Suceava

Nr. Crt	Nr cadastral Nr. topografic	Suprafața* (mp)	Observații / Referințe
A1	33306	357	Sector cadastral:5 Teren neimprejmuit;

B. Partea II. Proprietari și acte

Inscrieri privitoare la dreptul de proprietate și alte drepturi reale	Referințe
4886 / 30/08/2007	
Act Notarial nr. 428, din 05/03/2007 emis de BNP Nicolai Rotaru;	
B1	A1
Intabulare, drept de PROPRIETATE, dobandit prin Conventie, cota actuala 1/1, cota initiala 1/1	
1) BERGAR S.R.L. , CIF:20605830	
<i>OBSERVATII: pozitie transcrisa din CF 1232, inregistrata prin incheierea nr.795 din 06.03.2007</i>	

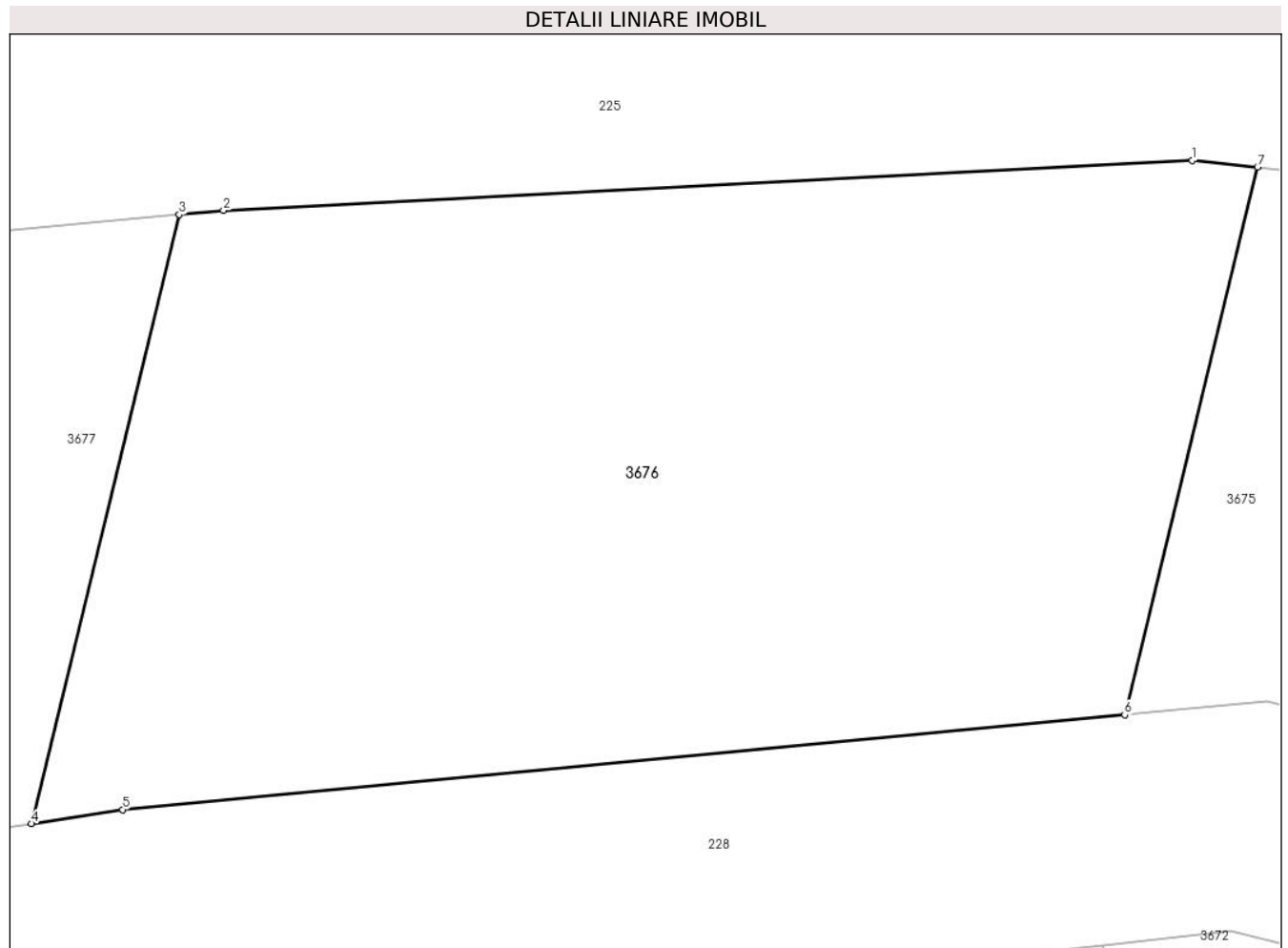
C. Partea III. SARCINI .

Inscrieri privind dezmembramintele dreptului de proprietate, drepturi reale de garanție și sarcini	Referințe
NU SUNT	

Teren

Nr cadastral	Suprafața (mp)*	Observații / Referințe
33306	357	

* Suprafața este determinată în planul de proiecție Stereo 70.



Date referitoare la teren

Crt	Categorie folosință	Intra vilan	Suprafața (mp)	Tarla	Parcelă	Nr. topo	Observații / Referințe
1	faneata	NU	357	-	-	-	

Lungime Segmente

1) Valorile lungimilor segmentelor sunt obținute din proiecție în plan.

Punct început	X / Y	Punct sfârșit	X / Y	Lungime segment (** (m)
1	513.967,779 650.529,22	2	513.944,53 650.528,026	23.28
2	513.944,53 650.528,026	3	513.943,47 650.527,926	1.065
3	513.943,47 650.527,926	4	513.939,921 650.513,325	15.026
4	513.939,921 650.513,325	5	513.942,108 650.513,661	2.213
5	513.942,108 650.513,661	6	513.966,164 650.515,932	24.163

Punct început	X / Y	Punct sfârșit	X / Y	Lungime segment (** (m)
6	513.966,164 650.515,932	7	513.969,355 650.529,061	13.511
7	513.969,355 650.529,061	1	513.967,779 650.529,22	1.584

** Lungimile segmentelor sunt determinate în planul de proiecție Stereo 70 și sunt rotunjite la 1 milimetru.

*** Distanța dintre puncte este formată din segmente cumulate ce sunt mai mici decât valoarea 1 milimetru.

**DATE DESPRE IMOBILUL NR. 3677**

Oficiul de Cadastru și Publicitate Imobiliară SUCEAVA
Biroul de Cadastru și Publicitate Imobiliară Vatra Dornei

A. Partea I. Descrierea imobilului

TEREN Extravilan

Nr. cadastral vechi:151

Adresa: Jud. Suceava

Nr. Crt	Nr cadastral Nr. topografic	Suprafața* (mp)	Observații / Referințe
A1	33307	381	Sector cadastral:5 Teren neimprejmuit;

B. Partea II. Proprietari și acte

Inscrieri privitoare la dreptul de proprietate și alte drepturi reale		Referințe
4886 / 30/08/2007		
Act Notarial nr. 428, din 05/03/2007 emis de BNP Nicolai Rotaru;		
B1	Intabulare, drept de PROPRIETATE, dobandit prin Conventie, cota actuala 1/1, cota initiala 1/1 1) BERGAR S.R.L. , CIF:20605830 <i>OBSERVATII: pozitie transcrisa din CF 1232, inregistrata prin incheierea nr.795 din 06.03.2007</i>	A1

C. Partea III. SARCINI .

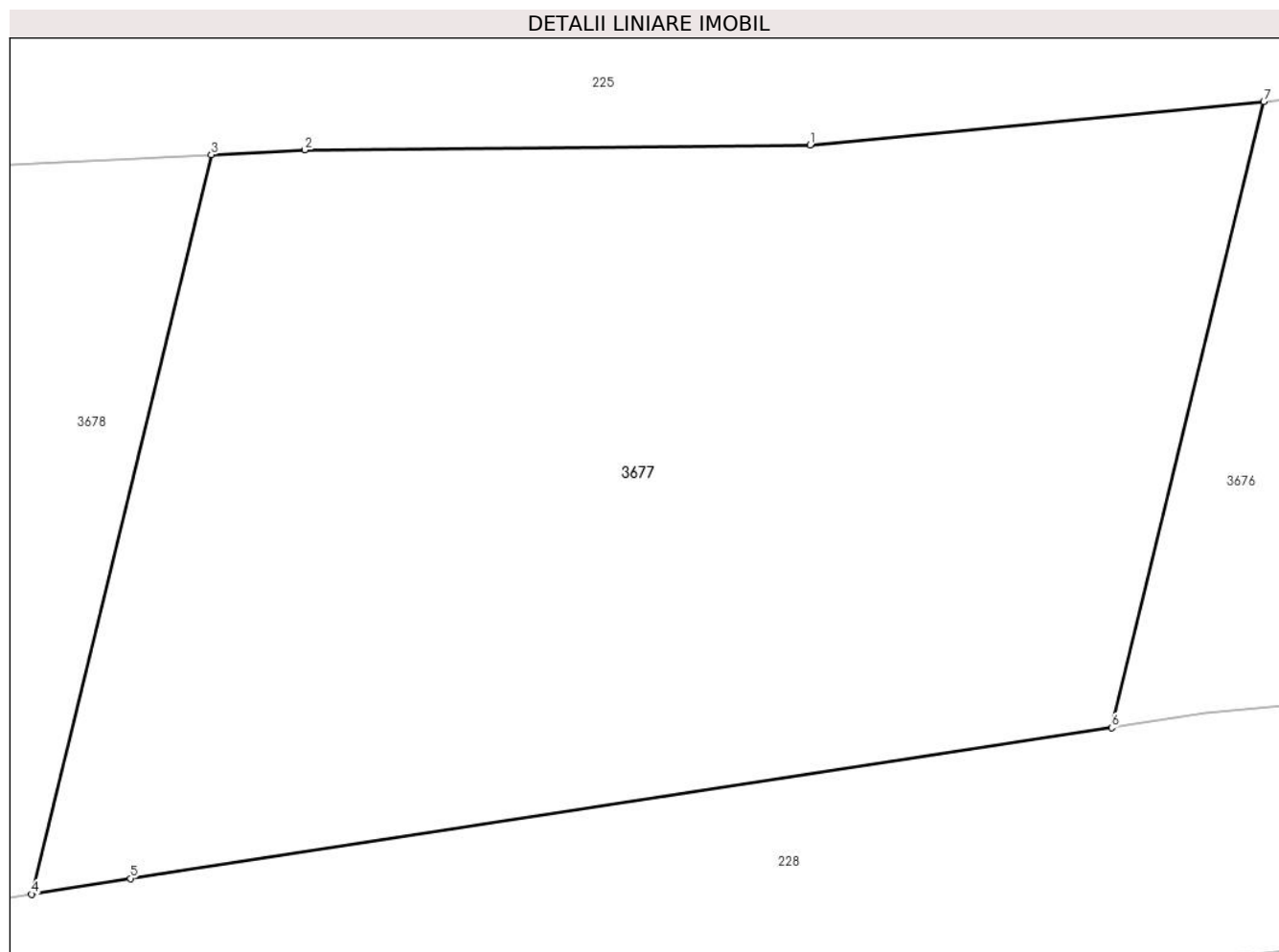
Inscrieri privind dezmembramintele dreptului de proprietate, drepturi reale de garanție și sarcini	Referințe
NU SUNT	

Anexa Nr. 1 La Partea I

Teren

Nr cadastral	Suprafața (mp)*	Observații / Referințe
33307	381	

* Suprafața este determinată în planul de proiecție Stereo 70.



Date referitoare la teren

Crt	Categorie folosință	Intra vilan	Suprafața (mp)	Tarla	Parcelă	Nr. topo	Observații / Referințe
1	faneata	NU	381	-	-	-	

Lungime Segmente

1) Valorile lungimilor segmentelor sunt obținute din proiecție în plan.

Punct început	X / Y	Punct sfârșit	X / Y	Lungime segment (** (m)
1	513.932,882 650.526,92	2	513.921,084 650.526,804	11.799
2	513.921,084 650.526,804	3	513.918,902 650.526,693	2.185
3	513.918,902 650.526,693	4	513.914,709 650.509,444	17.751
4	513.914,709 650.509,444	5	513.917,012 650.509,811	2.332
5	513.917,012 650.509,811	6	513.939,921 650.513,325	23.177

Punct început	X / Y	Punct sfârșit	X / Y	Lungime segment (** (m)
6	513.939,921 650.513,325	7	513.943,47 650.527,926	15.026
7	513.943,47 650.527,926	1	513.932,882 650.526,92	10.636

** Lungimile segmentelor sunt determinate în planul de proiecție Stereo 70 și sunt rotunjite la 1 milimetru.

*** Distanța dintre puncte este formată din segmente cumulate ce sunt mai mici decât valoarea 1 milimetru.

**DATE DESPRE IMOBILUL NR. 3678**

Oficiul de Cadastru și Publicitate Imobiliară SUCEAVA
Biroul de Cadastru și Publicitate Imobiliară Vatra Dornei

A. Partea I. Descrierea imobilului

TEREN Necunoscut

Nr. cadastral vechi:152

Adresa: Loc. Poiana Stampei, Jud. Suceava

Nr. Crt	Nr cadastral Nr. topografic	Suprafața* (mp)	Observații / Referințe
A1	33308	414	Sector cadastral:5 Teren neimprejmuit;

B. Partea II. Proprietari și acte

Inscrieri privitoare la dreptul de proprietate și alte drepturi reale	Referințe
4886 / 30/08/2007	
Act Notarial nr. 428, din 05/03/2007 emis de BNP Nicolai Rotaru;	
B1	A1
Intabulare, drept de PROPRIETATE, dobandit prin Conventie, cota actuala 1/1, cota initiala 1/1	
1) BERGAR S.R.L. , CIF:20605830	
<i>OBSERVATII: pozitie transcrisa din CF 1232, inregistrata prin incheierea nr.795 din 06.03.2007</i>	

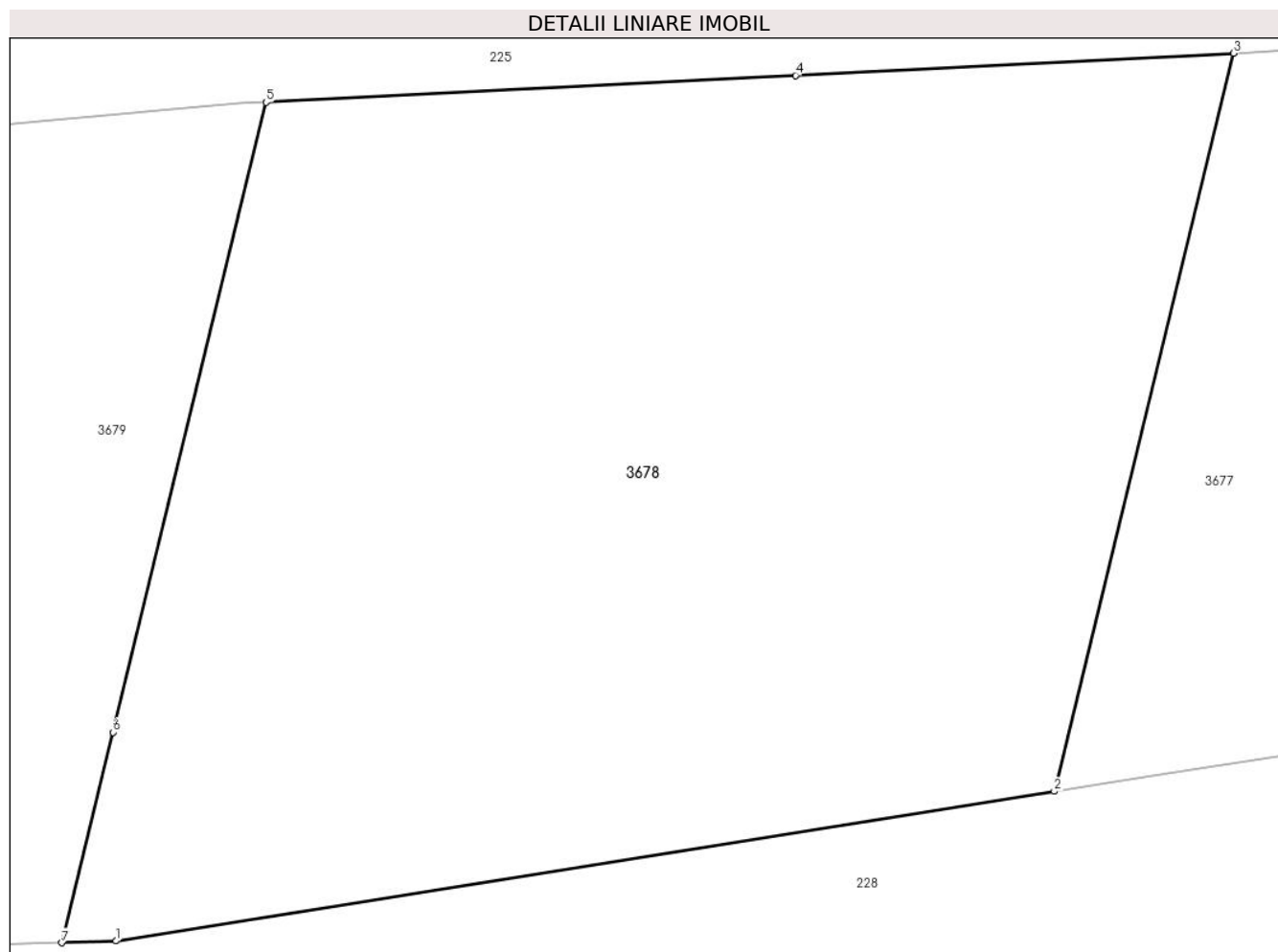
C. Partea III. SARCINI .

Inscrieri privind dezmembramintele dreptului de proprietate, drepturi reale de garanție și sarcini	Referințe
NU SUNT	

Teren

Nr cadastral	Suprafața (mp)*	Observații / Referințe
33308	414	

* Suprafața este determinată în planul de proiecție Stereo 70.



Date referitoare la teren

Crt	Categorie folosință	Intra vilan	Suprafața (mp)	Tarla	Parcelă	Nr. topo	Observații / Referințe
1	faneata	DA	90	-	-	-	
2	faneata	NU	324	-	-	-	

Lungime Segmente

1) Valorile lungimilor segmentelor sunt obținute din proiecție în plan.

Punct început	X / Y	Punct sfârșit	X / Y	Lungime segment (** (m))
1	513.892,765 650.505,946	2	513.914,709 650.509,444	22.221
2	513.914,709 650.509,444	3	513.918,902 650.526,693	17.751
3	513.918,902 650.526,693	4	513.908,658 650.526,175	10.257
4	513.908,658 650.526,175	5	513.896,275 650.525,548	12.399

Punct început	X / Y	Punct sfârșit	X / Y	Lungime segment (** (m)
5	513.896,275 650.525,548	6	513.892,696 650.510,824	15.153
6	513.892,696 650.510,824	7	513.891,501 650.505,905	5.062
7	513.891,501 650.505,905	1	513.892,765 650.505,946	1.265

** Lungimile segmentelor sunt determinate în planul de proiecție Stereo 70 și sunt rotunjite la 1 milimetru.

*** Distanța dintre puncte este formată din segmente cumulate ce sunt mai mici decât valoarea 1 milimetru.

**DATE DESPRE IMOBILUL NR. 3679**

Oficiul de Cadastru și Publicitate Imobiliară SUCEAVA
Biroul de Cadastru și Publicitate Imobiliară Vatra Dornei

A. Partea I. Descrierea imobilului

TEREN Necunoscut

Nr. cadastral vechi:153

Adresa: Loc. Poiana Stampei, Jud. Suceava

Nr. Crt	Nr cadastral Nr. topografic	Suprafața* (mp)	Observații / Referințe
A1	33309	387	Sector cadastral:5 Teren neimprejmuit;

B. Partea II. Proprietari și acte

Inscrieri privitoare la dreptul de proprietate și alte drepturi reale	Referințe
4886 / 30/08/2007	
Act Notarial nr. 428, din 05/03/2007 emis de BNP Nicolai Rotaru;	
B1	A1
Intabulare, drept de PROPRIETATE, dobandit prin Conventie, cota actuala 1/1, cota initiala 1/1	
1) BERGAR S.R.L. , CIF:20605830	
<i>OBSERVATII: pozitie transcrisa din CF 1232, inregistrata prin incheierea nr.795 din 06.03.2007</i>	

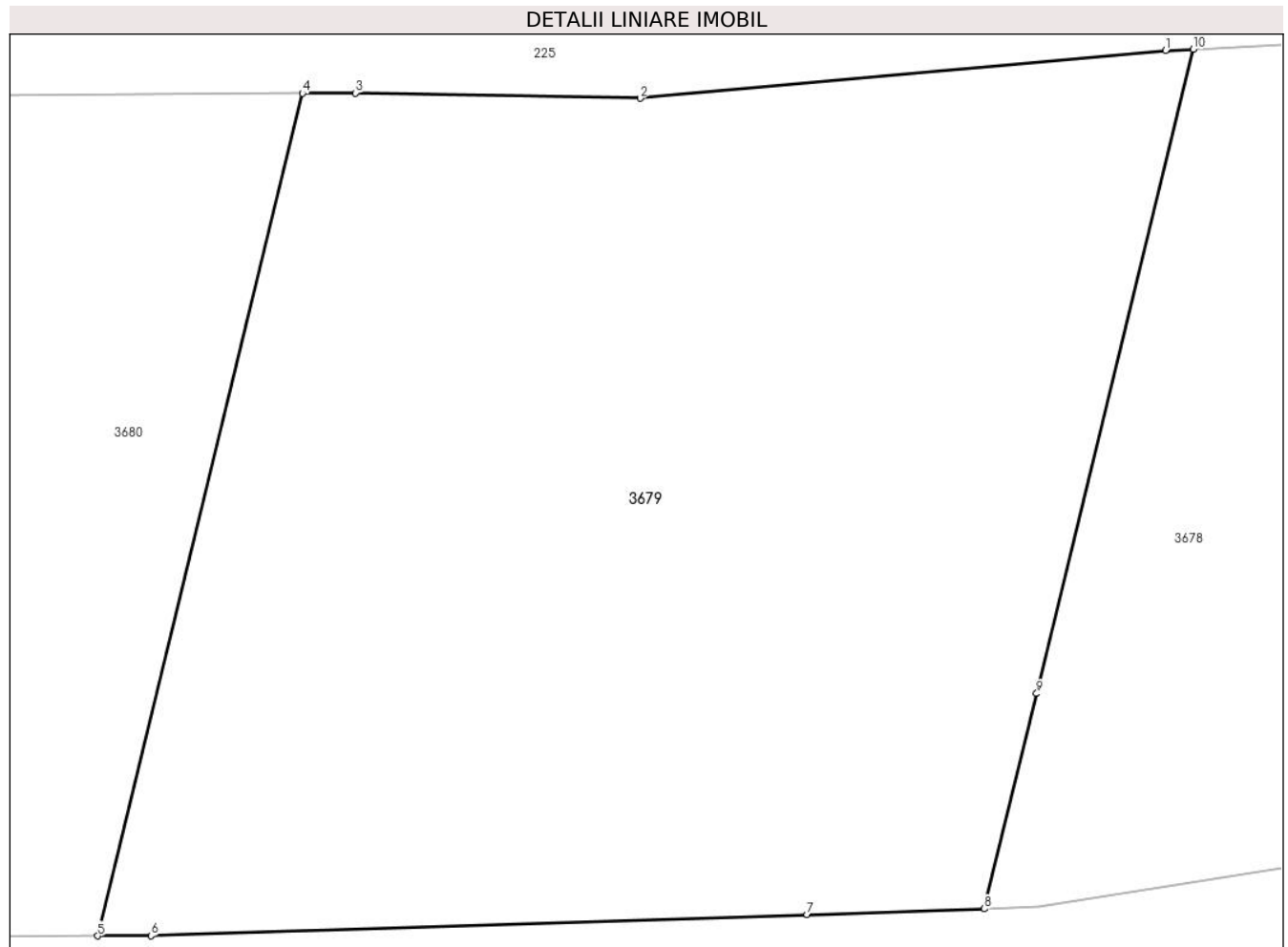
C. Partea III. SARCINI .

Inscrieri privind dezmembramintele dreptului de proprietate, drepturi reale de garanție și sarcini	Referințe
NU SUNT	

Teren

Nr cadastral	Suprafața (mp)*	Observații / Referințe
33309	387	

* Suprafața este determinată în planul de proiecție Stereo 70.



Date referitoare la teren

Crt	Categorie folosință	Intra vilan	Suprafața (mp)	Tarla	Parcelă	Nr. topo	Observații / Referințe
1	faneata	DA	377	-	-	-	
2	faneata	NU	10	-	-	-	

Lungime Segmente

1) Valorile lungimilor segmentelor sunt obținute din proiecție în plan.

Punct început	X / Y	Punct sfârșit	X / Y	Lungime segment (** (m)
1	513.895,644 650.525,516	2	513.883,627 650.524,425	12.066
2	513.883,627 650.524,425	3	513.877,118 650.524,547	6.51
3	513.877,118 650.524,547	4	513.875,902 650.524,54	1.216
4	513.875,902 650.524,54	5	513.871,222 650.505,285	19.816

Punct început	X / Y	Punct sfârşit	X / Y	Lungime segment (** (m)
5	513.871,222 650.505,285	6	513.872,437 650.505,287	1.215
6	513.872,437 650.505,287	7	513.887,445 650.505,774	15.016
7	513.887,445 650.505,774	8	513.891,501 650.505,905	4.058
8	513.891,501 650.505,905	9	513.892,696 650.510,824	5.062
9	513.892,696 650.510,824	10	513.896,275 650.525,548	15.153
10	513.896,275 650.525,548	1	513.895,644 650.525,516	0.632

** Lungimile segmentelor sunt determinate în planul de proiecție Stereo 70 și sunt rotunjite la 1 milimetru.

*** Distanța dintre puncte este formată din segmente cumulate ce sunt mai mici decât valoarea 1 milimetru.

**DATE DESPRE IMOBILUL NR. 3680**

Oficiul de Cadastru și Publicitate Imobiliară SUCEAVA
 Biroul de Cadastru și Publicitate Imobiliară Vatra Dornei

A. Partea I. Descrierea imobilului

TEREN Intravilan

Nr. cadastral vechi:154

Adresa: Loc. Poiana Stampei, Jud. Suceava

Nr. Crt	Nr cadastral Nr. topografic	Suprafața* (mp)	Observații / Referințe
A1	33310	380	Sector cadastral:5 Teren neimprejmuit;

B. Partea II. Proprietari și acte

Inscrieri privitoare la dreptul de proprietate și alte drepturi reale		Referințe
4886 / 30/08/2007		
Act Notarial nr. 428, din 05/03/2007 emis de BNP Nicolai Rotaru;		
B1	Intabulare, drept de PROPRIETATE, dobandit prin Conventie, cota actuala 1/1, cota initiala 1/1 1) BERGAR S.R.L. , CIF:20605830 <i>OBSERVATII: pozitie transcrisa din CF 1232, inregistrata prin incheierea nr.795 din 06.03.2007</i>	A1

C. Partea III. SARCINI .

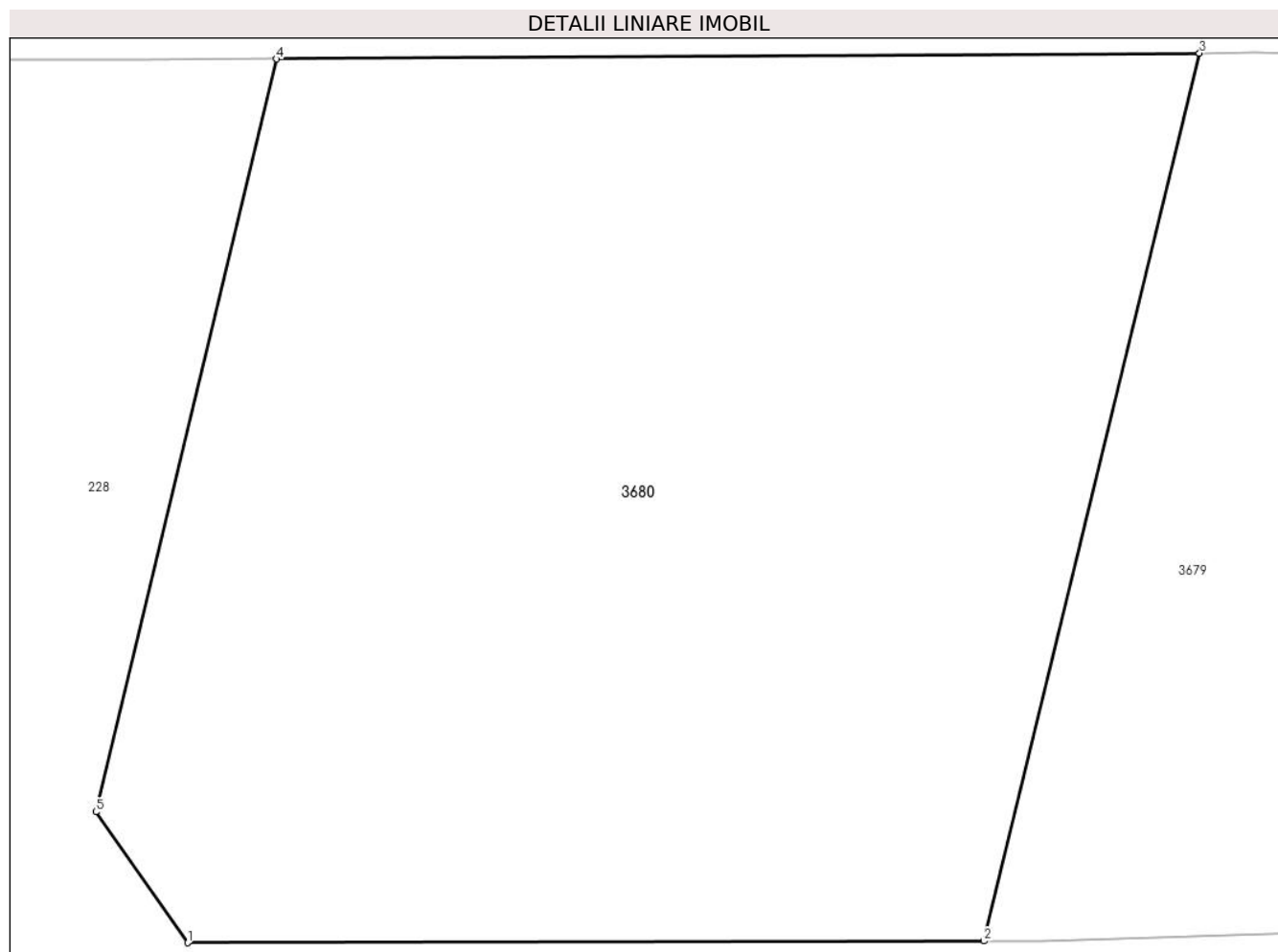
Inscrieri privind dezmembramintele dreptului de proprietate, drepturi reale de garanție și sarcini	Referințe
NU SUNT	

Anexa Nr. 1 La Partea I

Teren

Nr cadastral	Suprafața (mp)*	Observații / Referințe
33310	380	

* Suprafața este determinată în planul de proiecție Stereo 70.



Date referitoare la teren

Crt	Categorie folosință	Intra vilan	Suprafața (mp)	Tarla	Parcelă	Nr. topo	Observații / Referințe
1	faneata	DA	380	-	-	-	

Lungime Segmente

1) Valorile lungimilor segmentelor sunt obținute din proiecție în plan.

Punct început	X / Y	Punct sfârșit	X / Y	Lungime segment (** (m)
1	513.853,938 650.505,246	2	513.871,222 650.505,285	17.284
2	513.871,222 650.505,285	3	513.875,902 650.524,54	19.816
3	513.875,902 650.524,54	4	513.855,873 650.524,416	20.029
4	513.855,873 650.524,416	5	513.851,947 650.508,086	16.795
5	513.851,947 650.508,086	1	513.853,938 650.505,246	3.468

**** Lungimile segmentelor sunt determinate în planul de proiecție Stereo 70 și sunt rotunjite la 1 milimetru.**

***** Distanța dintre puncte este formată din segmente cumulate ce sunt mai mici decât valoarea 1 milimetru.**

**DATE DESPRE IMOBILUL NR. 3681**

Oficiul de Cadastru și Publicitate Imobiliară SUCEAVA
 Biroul de Cadastru și Publicitate Imobiliară Vatra Dornei

A. Partea I. Descrierea imobilului

TEREN Intravilan

Nr. cadastral vechi:155

Adresa: Loc. Poiana Stampei, Jud. Suceava

Nr. Crt	Nr cadastral Nr. topografic	Suprafața* (mp)	Observații / Referințe
A1	33311	374	Sector cadastral:5 Teren neimprejmuit;

B. Partea II. Proprietari și acte

Inscrieri privitoare la dreptul de proprietate și alte drepturi reale		Referințe
4886 / 30/08/2007		
Act Notarial nr. 428, din 05/03/2007 emis de BNP Nicolai Rotaru;		
B1	Intabulare, drept de PROPRIETATE, dobandit prin Conventie, cota actuala 1/1, cota initiala 1/1 1) BERGAR S.R.L. , CIF:20605830 <i>OBSERVATII: pozitie transcrisa din CF 1232, inregistrata prin incheierea nr.795 din 06.03.2007</i>	A1

C. Partea III. SARCINI .

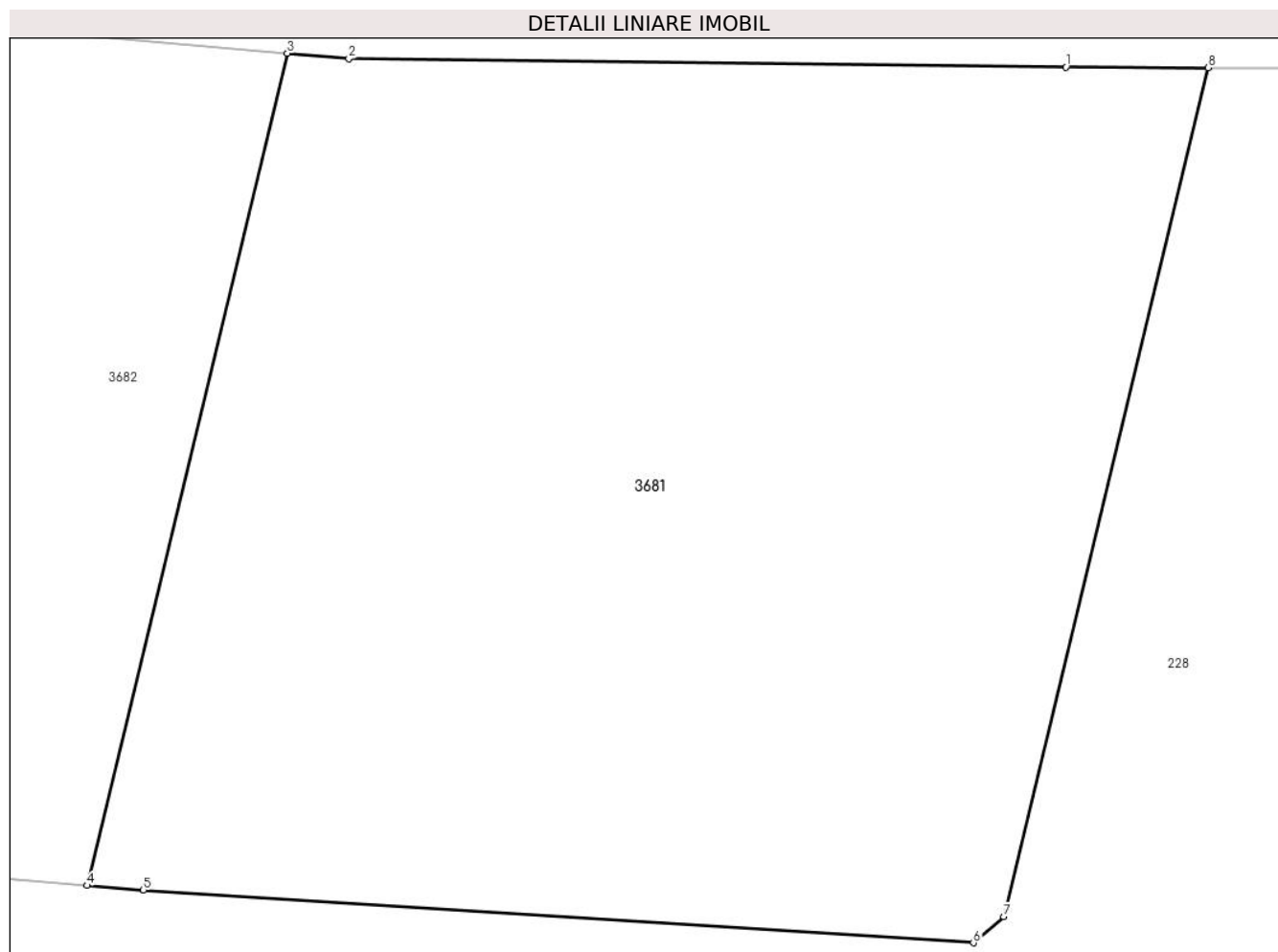
Inscrieri privind dezmembramintele dreptului de proprietate, drepturi reale de garanție și sarcini	Referințe
NU SUNT	

Anexa Nr. 1 La Partea I

Teren

Nr cadastral	Suprafața (mp)*	Observații / Referințe
33311	374	

* Suprafața este determinată în planul de proiecție Stereo 70.



Date referitoare la teren

Crt	Categorie folosință	Intra vilan	Suprafața (mp)	Tarla	Parcelă	Nr. topo	Observații / Referințe
1	faneata	DA	374	-	-	-	

Lungime Segmente

1) Valorile lungimilor segmentelor sunt obținute din proiecție în plan.

Punct început	X / Y	Punct sfârșit	X / Y	Lungime segment (** (m)
1	513.844,818 650.524,405	2	513.829,187 650.524,587	15.632
2	513.829,187 650.524,587	3	513.827,844 650.524,706	1.348
3	513.827,844 650.524,706	4	513.823,485 650.506,573	18.65
4	513.823,485 650.506,573	5	513.824,706 650.506,475	1.225
5	513.824,706 650.506,475	6	513.842,803 650.505,325	18.134

Punct început	X / Y	Punct sfârşit	X / Y	Lungime segment (** (m)
6	513.842,803 650.505,325	7	513.843,472 650.505,891	0.876
7	513.843,472 650.505,891	8	513.847,919 650.524,392	19.028
8	513.847,919 650.524,392	1	513.844,818 650.524,405	3.101

** Lungimile segmentelor sunt determinate în planul de proiecție Stereo 70 și sunt rotunjite la 1 milimetru.

*** Distanța dintre puncte este formată din segmente cumulate ce sunt mai mici decât valoarea 1 milimetru.

**DATE DESPRE IMOBILUL NR. 3682**

Oficiul de Cadastru și Publicitate Imobiliară SUCEAVA
Biroul de Cadastru și Publicitate Imobiliară Vatra Dornei

A. Partea I. Descrierea imobilului

TEREN Intravilan

Nr. cadastral vechi:156

Adresa: Loc. Poiana Stampei, Jud. Suceava

Nr. Crt	Nr cadastral Nr. topografic	Suprafața* (mp)	Observații / Referințe
A1	33312	383	Sector cadastral:5 Teren neimprejmuit;

B. Partea II. Proprietari și acte

Inscrieri privitoare la dreptul de proprietate și alte drepturi reale		Referințe
4886 / 30/08/2007		
Act Notarial nr. 428, din 05/03/2007 emis de BNP Nicolai Rotaru;		
B1	Intabulare, drept de PROPRIETATE, dobandit prin Conventie, cota actuala 1/1, cota initiala 1/1 1) BERGAR S.R.L. , CIF:20605830 <i>OBSERVATII: pozitie transcrisa din CF 1232, inregistrata prin incheierea nr.795 din 06.03.2007</i>	A1

C. Partea III. SARCINI .

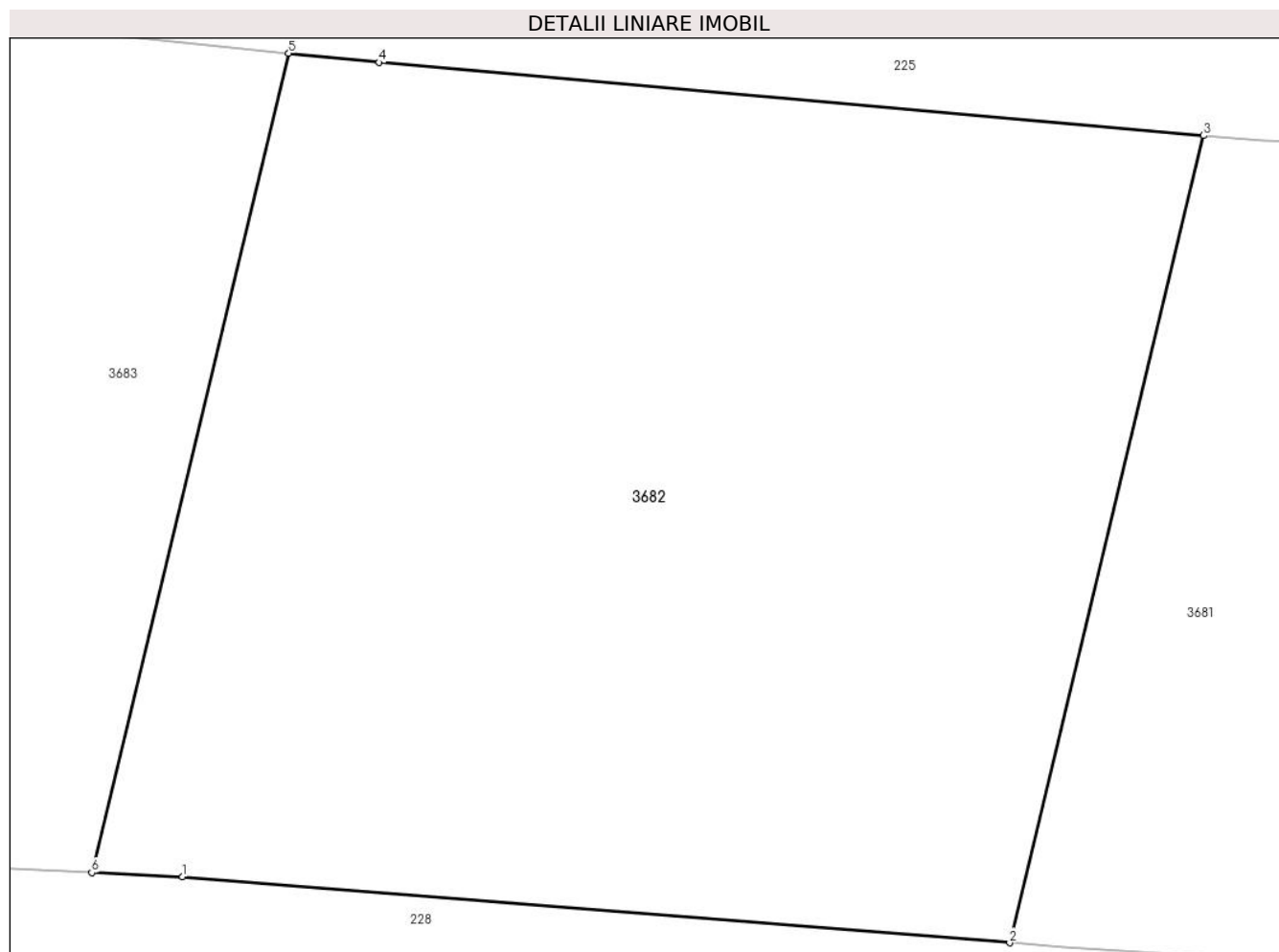
Inscrieri privind dezmembramintele dreptului de proprietate, drepturi reale de garanție și sarcini	Referințe
NU SUNT	

Anexa Nr. 1 La Partea I

Teren

Nr cadastral	Suprafața (mp)*	Observații / Referințe
33312	383	

* Suprafața este determinată în planul de proiecție Stereo 70.



Date referitoare la teren

Crt	Categorie folosință	Intravilan	Suprafața (mp)	Tarla	Parcelă	Nr. topo	Observații / Referințe
1	faneata	DA	383	-	-	-	

Lungime Segmente

1) Valorile lungimilor segmentelor sunt obținute din proiecție în plan.

Punct început	X / Y	Punct sfârșit	X / Y	Lungime segment (** (m)
1	513.804,892 650.508,06	2	513.823,485 650.506,573	18.652
2	513.823,485 650.506,573	3	513.827,844 650.524,706	18.65
3	513.827,844 650.524,706	4	513.809,313 650.526,351	18.604
4	513.809,313 650.526,351	5	513.807,276 650.526,557	2.047
5	513.807,276 650.526,557	6	513.802,851 650.508,15	18.931

Punct început	X / Y	Punct sfârşit	X / Y	Lungime segment (** (m)
6	513.802,851 650.508,15	1	513.804,892 650.508,06	2.043

** Lungimile segmentelor sunt determinate în planul de proiecţie Stereo 70 şi sunt rotunjite la 1 milimetru.

*** Distanţa dintre puncte este formată din segmente cumulate ce sunt mai mici decât valoarea 1 milimetru.

**DATE DESPRE IMOBILUL NR. 3683**

Oficiul de Cadastru și Publicitate Imobiliară SUCEAVA
Biroul de Cadastru și Publicitate Imobiliară Vatra Dornei

A. Partea I. Descrierea imobilului

TEREN Necunoscut

Nr. cadastral vechi:157

Adresa: Loc. Poiana Stampei, Jud. Suceava

Nr. Crt	Nr cadastral Nr. topografic	Suprafața* (mp)	Observații / Referințe
A1	33313	349	Sector cadastral:5 Teren neimprejmuit;

B. Partea II. Proprietari și acte

Inscrieri privitoare la dreptul de proprietate și alte drepturi reale	Referințe
4886 / 30/08/2007	
Act Notarial nr. 428, din 05/03/2007 emis de BNP Nicolai Rotaru;	
B1	A1
Intabulare, drept de PROPRIETATE, dobandit prin Conventie, cota actuala 1/1, cota initiala 1/1	
1) BERGAR S.R.L. , CIF:20605830	
<i>OBSERVATII: pozitie transcrisa din CF 1232, inregistrata prin incheierea nr.795 din 06.03.2007</i>	

C. Partea III. SARCINI .

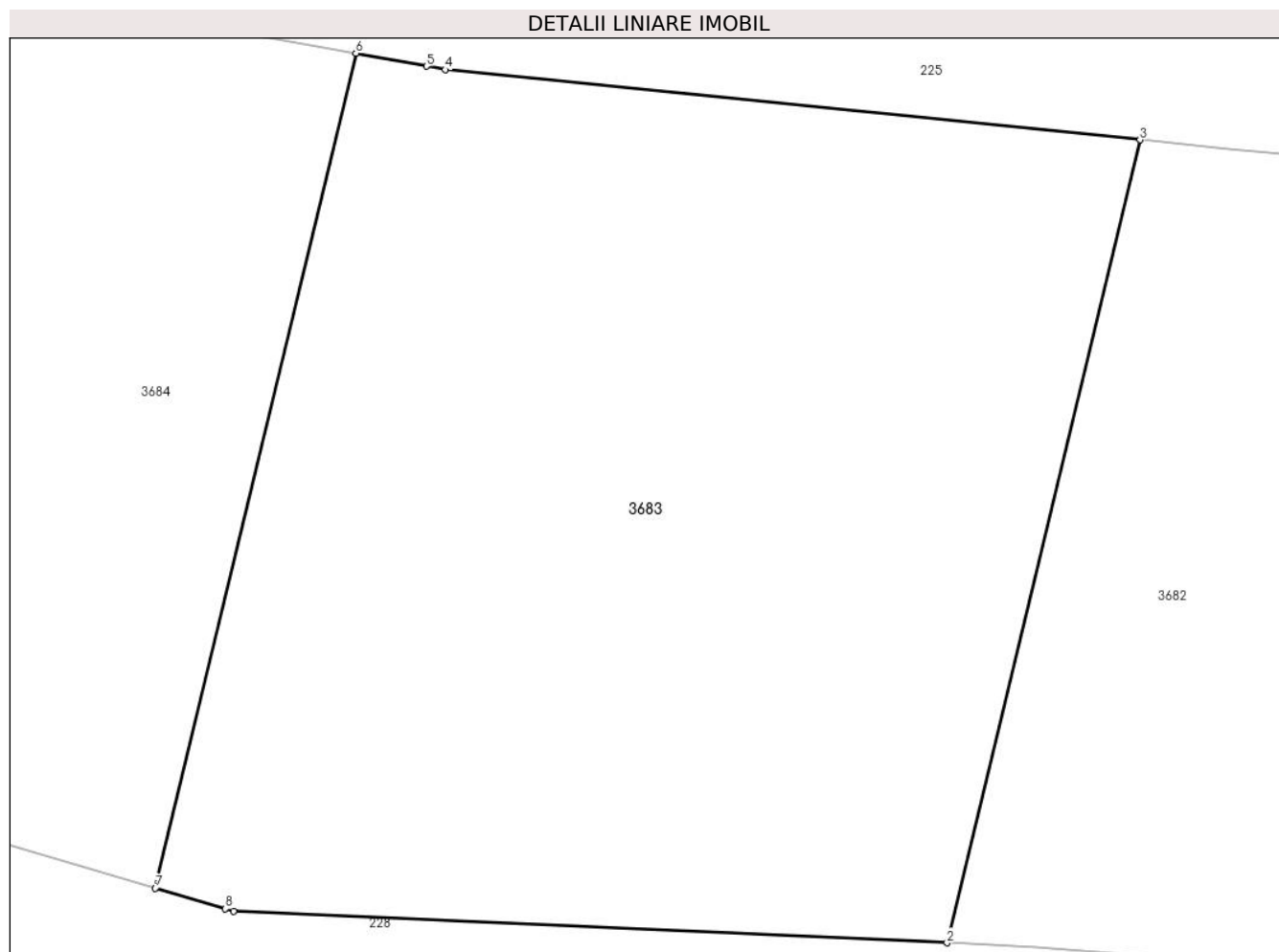
Inscrieri privind dezmembramintele dreptului de proprietate, drepturi reale de garanție și sarcini	Referințe
NU SUNT	

Anexa Nr. 1 La Partea I

Teren

Nr cadastral	Suprafața (mp)*	Observații / Referințe
33313	349	

* Suprafața este determinată în planul de proiecție Stereo 70.



Date referitoare la teren

Crt	Categorie folosință	Intravilan	Suprafața (mp)	Tarla	Parcelă	Nr. topo	Observații / Referințe
1	faneata	DA	316	-	-	-	
2	faneata	NU	33	-	-	-	

Lungime Segmente

1) Valorile lungimilor segmentelor sunt obținute din proiecție în plan.

Punct început	X / Y	Punct sfârșit	X / Y	Lungime segment (** (m))
1	513.786,481 650.508,872	2	513.802,851 650.508,15	16.386
2	513.802,851 650.508,15	3	513.807,276 650.526,557	18.931
3	513.807,276 650.526,557	4	513.791,341 650.528,167	16.016
4	513.791,341 650.528,167	5	513.790,905 650.528,247	0.443

Punct început	X / Y	Punct sfârșit	X / Y	Lungime segment (** (m)
5	513.790,905 650.528,247	6	513.789,288 650.528,543	1.644
6	513.789,288 650.528,543	7	513.784,687 650.509,402	19.686
7	513.784,687 650.509,402	8	513.786,293 650.508,928	1.674
8	513.786,293 650.508,928	1	513.786,481 650.508,872	0.196

** Lungimile segmentelor sunt determinate în planul de proiecție Stereo 70 și sunt rotunjite la 1 milimetru.

*** Distanța dintre puncte este formată din segmente cumulate ce sunt mai mici decât valoarea 1 milimetru.

**DATE DESPRE IMOBILUL NR. 3684**

Oficiul de Cadastru și Publicitate Imobiliară SUCEAVA
Biroul de Cadastru și Publicitate Imobiliară Vatra Dornei

A. Partea I. Descrierea imobilului

TEREN Extravilan

Nr. cadastral vechi:158

Adresa: Jud. Suceava

Nr. Crt	Nr cadastral Nr. topografic	Suprafața* (mp)	Observații / Referințe
A1	33314	375	Sector cadastral:5 Teren neimprejmuit;

B. Partea II. Proprietari și acte

Inscrieri privitoare la dreptul de proprietate și alte drepturi reale		Referințe
4886 / 30/08/2007		
Act Notarial nr. 428, din 05/03/2007 emis de BNP Nicolai Rotaru;		
B1	Intabulare, drept de PROPRIETATE, dobandit prin Conventie, cota actuala 1/1, cota initiala 1/1 1) BERGAR S.R.L. , CIF:20605830 <i>OBSERVATII: pozitie transcrisa din CF 1232, inregistrata prin incheierea nr.795 din 06.03.2007</i>	A1

C. Partea III. SARCINI .

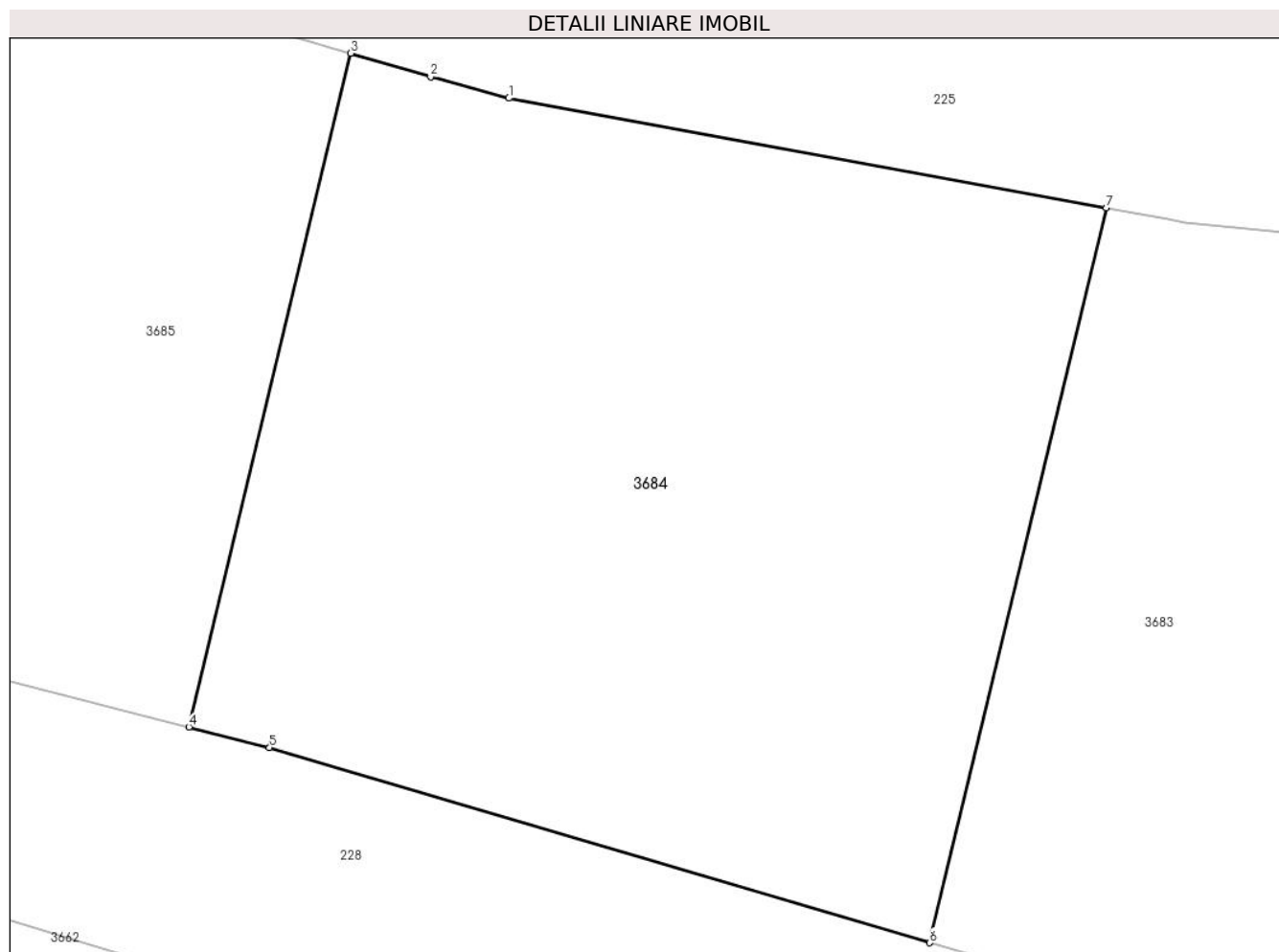
Inscrieri privind dezmembramintele dreptului de proprietate, drepturi reale de garanție și sarcini	Referințe
NU SUNT	

Anexa Nr. 1 La Partea I

Teren

Nr cadastral	Suprafața (mp)*	Observații / Referințe
33314	375	

* Suprafața este determinată în planul de proiecție Stereo 70.



Date referitoare la teren

Crt	Categorie folosință	Intravilan	Suprafața (mp)	Tarla	Parcelă	Nr. topo	Observații / Referințe
1	faneata	NU	375	-	-	-	

Lungime Segmente

1) Valorile lungimilor segmentelor sunt obținute din proiecție în plan.

Punct început	X / Y	Punct sfârșit	X / Y	Lungime segment (** (m)
1	513.773,715 650.531,4	2	513.771,675 650.531,954	2.114
2	513.771,675 650.531,954	3	513.769,598 650.532,57	2.166
3	513.769,598 650.532,57	4	513.765,379 650.515,021	18.049
4	513.765,379 650.515,021	5	513.767,477 650.514,482	2.166
5	513.767,477 650.514,482	6	513.784,687 650.509,402	17.944

Punct început	X / Y	Punct sfârșit	X / Y	Lungime segment (** (m)
6	513.784,687 650.509,402	7	513.789,288 650.528,543	19.686
7	513.789,288 650.528,543	1	513.773,715 650.531,4	15.833

** Lungimile segmentelor sunt determinate în planul de proiecție Stereo 70 și sunt rotunjite la 1 milimetru.

*** Distanța dintre puncte este formată din segmente cumulate ce sunt mai mici decât valoarea 1 milimetru.

**DATE DESPRE IMOBILUL NR. 3685**

Oficiul de Cadastru și Publicitate Imobiliară SUCEAVA
Biroul de Cadastru și Publicitate Imobiliară Vatra Dornei

A. Partea I. Descrierea imobilului

TEREN Extravilan

Nr. cadastral vechi:159

Adresa: Jud. Suceava

Nr. Crt	Nr cadastral Nr. topografic	Suprafața* (mp)	Observații / Referințe
A1	33315	350	Sector cadastral:5 Teren neimprejmuit;

B. Partea II. Proprietari și acte

Inscrieri privitoare la dreptul de proprietate și alte drepturi reale	Referințe
4886 / 30/08/2007	
Act Notarial nr. 428, din 05/03/2007 emis de BNP Nicolai Rotaru;	
B1	A1
Intabulare, drept de PROPRIETATE, dobandit prin Conventie, cota actuala 1/1, cota initiala 1/1	
1) BERGAR S.R.L. , CIF:20605830	
<i>OBSERVATII: pozitie transcrisa din CF 1232, inscrisa prin incheierea nr.795 din 06.03.2007</i>	

C. Partea III. SARCINI .

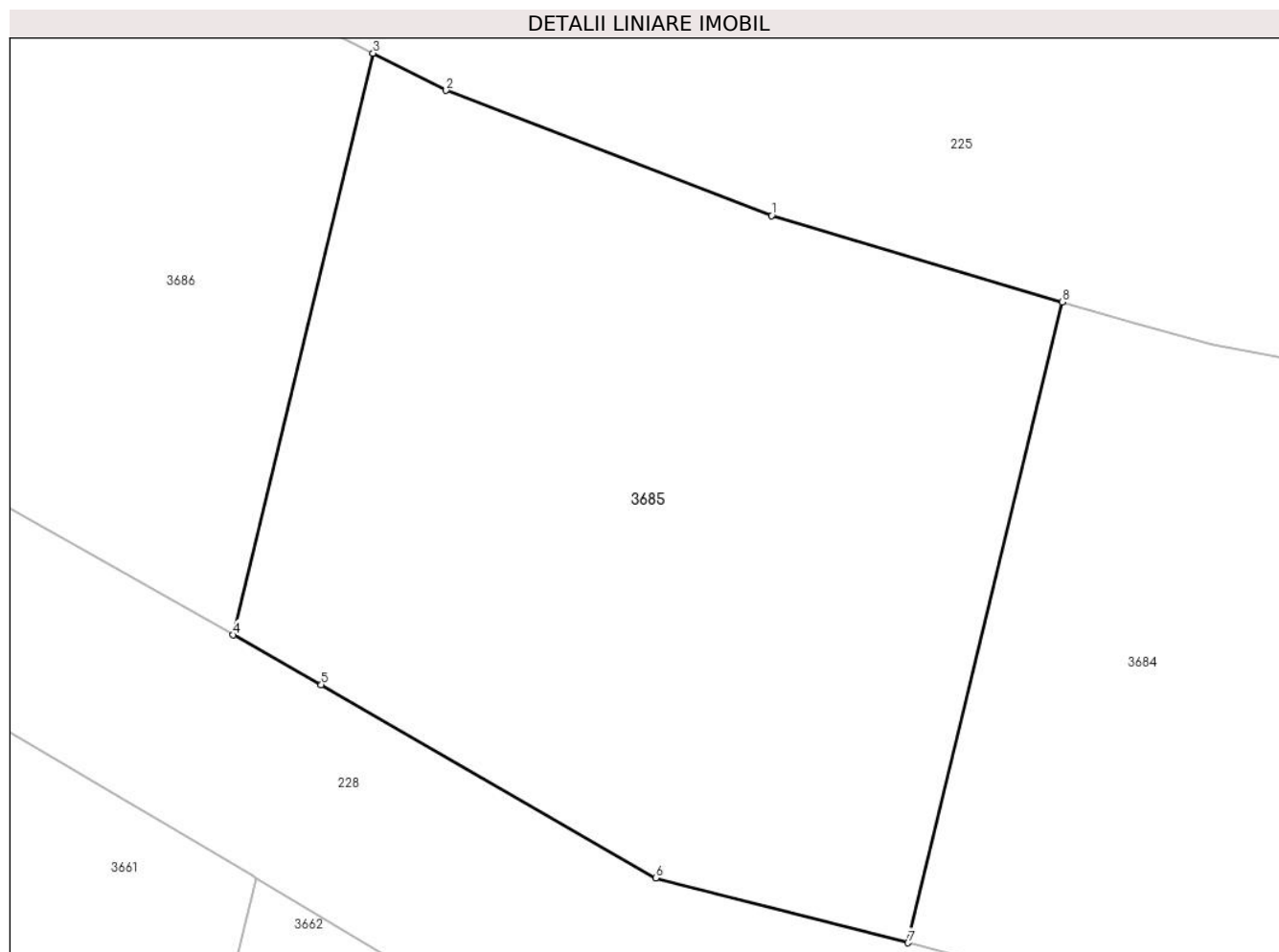
Inscrieri privind dezmembramintele dreptului de proprietate, drepturi reale de garanție și sarcini	Referințe
NU SUNT	

Anexa Nr. 1 La Partea I

Teren

Nr cadastral	Suprafața (mp)*	Observații / Referințe
33315	350	

* Suprafața este determinată în planul de proiecție Stereo 70.



Date referitoare la teren

Crt	Categorie folosință	Intra vilan	Suprafața (mp)	Tarla	Parcelă	Nr. topo	Observații / Referințe
1	faneata	NU	350	-	-	-	

Lungime Segmente

1) Valorile lungimilor segmentelor sunt obținute din proiecție în plan.

Punct început	X / Y	Punct sfârșit	X / Y	Lungime segment (** (m)
1	513.761,645 650.534,929	2	513.752,726 650.538,356	9.555
2	513.752,726 650.538,356	3	513.750,723 650.539,375	2.247
3	513.750,723 650.539,375	4	513.746,894 650.523,45	16.379
4	513.746,894 650.523,45	5	513.749,304 650.522,088	2.768
5	513.749,304 650.522,088	6	513.758,466 650.516,795	10.581

Punct început	X / Y	Punct sfârșit	X / Y	Lungime segment (** (m)
6	513.758,466 650.516,795	7	513.765,379 650.515,021	7.137
7	513.765,379 650.515,021	8	513.769,598 650.532,57	18.049
8	513.769,598 650.532,57	1	513.761,645 650.534,929	8.295

** Lungimile segmentelor sunt determinate în planul de proiecție Stereo 70 și sunt rotunjite la 1 milimetru.

*** Distanța dintre puncte este formată din segmente cumulate ce sunt mai mici decât valoarea 1 milimetru.

**DATE DESPRE IMOBILUL NR. 3686**

Oficiul de Cadastru și Publicitate Imobiliară SUCEAVA
 Biroul de Cadastru și Publicitate Imobiliară Vatra Dornei

A. Partea I. Descrierea imobilului

TEREN Extravilan

Nr. cadastral vechi:160

Adresa: Jud. Suceava

Nr. Crt	Nr cadastral Nr. topografic	Suprafața* (mp)	Observații / Referințe
A1	33316	281	Sector cadastral:5 Teren neimprejmuit;

B. Partea II. Proprietari și acte

Inscrieri privitoare la dreptul de proprietate și alte drepturi reale		Referințe
4886 / 30/08/2007		
Act Notarial nr. 428, din 05/03/2007 emis de BNP Nicolai Rotaru;		
B1	Intabulare, drept de PROPRIETATE, dobandit prin Conventie, cota actuala 1/1, cota initiala 1/1 1) BERGAR S.R.L. , CIF:20605830 <i>OBSERVATII: pozitie transcrisa din CF 1232, inregistrata prin incheierea nr.795 din 06.03.2007</i>	A1

C. Partea III. SARCINI .

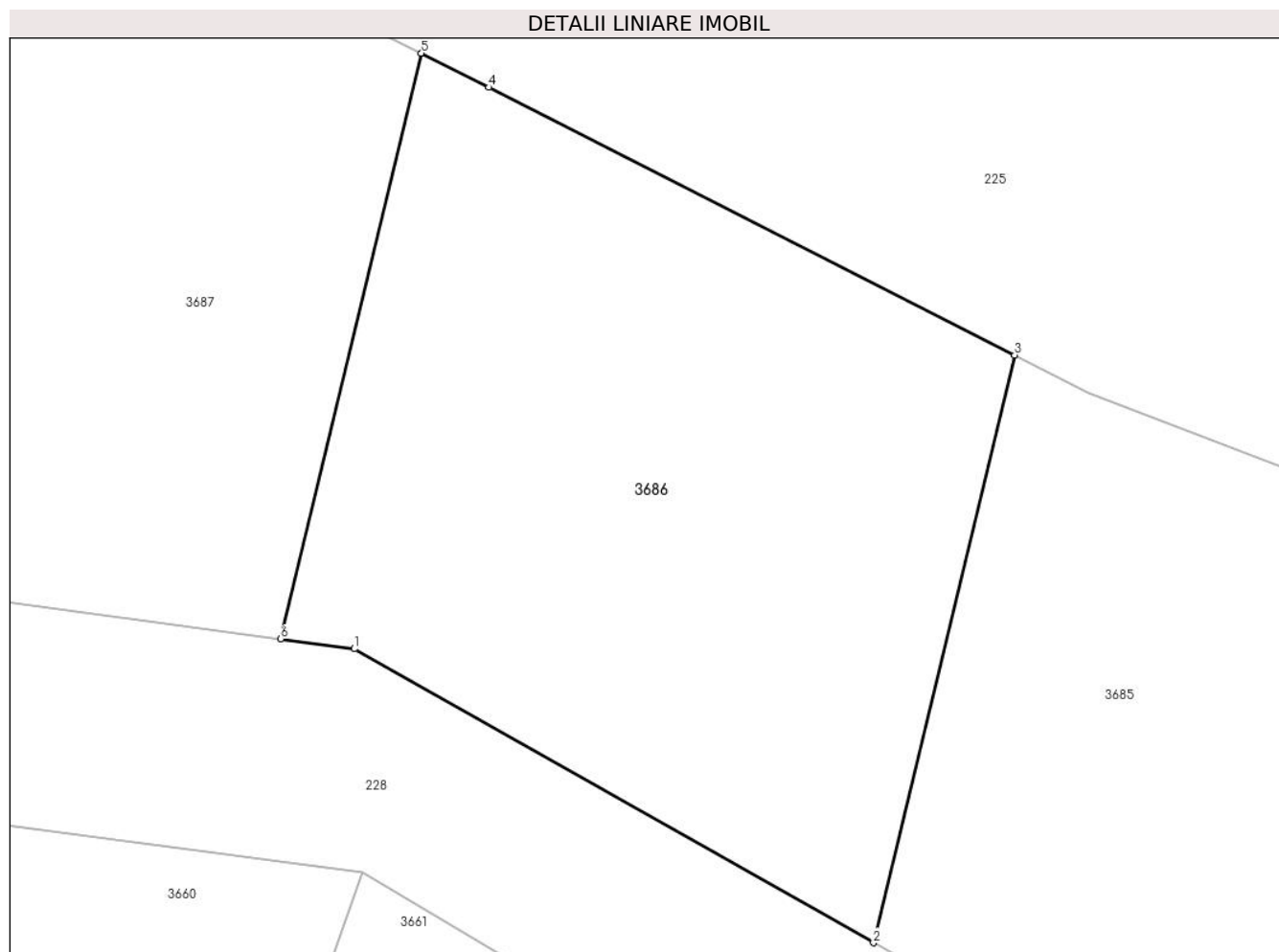
Inscrieri privind dezmembramintele dreptului de proprietate, drepturi reale de garanție și sarcini	Referințe
NU SUNT	

Anexa Nr. 1 La Partea I

Teren

Nr cadastral	Suprafața (mp)*	Observații / Referințe
33316	281	

* Suprafața este determinată în planul de proiecție Stereo 70.



Date referitoare la teren

Crt	Categorie folosință	Intra vilan	Suprafața (mp)	Tarla	Parcelă	Nr. topo	Observații / Referințe
1	faneata	NU	281	-	-	-	

Lungime Segmente

1) Valorile lungimilor segmentelor sunt obținute din proiecție în plan.

Punct început	X / Y	Punct sfârșit	X / Y	Lungime segment (** (m)
1	513.732,814 650.531,413	2	513.746,894 650.523,45	16.176
2	513.746,894 650.523,45	3	513.750,723 650.539,375	16.379
3	513.750,723 650.539,375	4	513.736,471 650.546,626	15.991
4	513.736,471 650.546,626	5	513.734,635 650.547,552	2.056
5	513.734,635 650.547,552	6	513.730,821 650.531,684	16.32

Punct început	X / Y	Punct sfârşit	X / Y	Lungime segment (** (m)
6	513.730,821 650.531,684	1	513.732,814 650.531,413	2.011

** Lungimile segmentelor sunt determinate în planul de proiecţie Stereo 70 şi sunt rotunjite la 1 milimetru.

*** Distanţa dintre puncte este formată din segmente cumulate ce sunt mai mici decât valoarea 1 milimetru.

**DATE DESPRE IMOBILUL NR. 3687**

Oficiul de Cadastru și Publicitate Imobiliară SUCEAVA
 Biroul de Cadastru și Publicitate Imobiliară Vatra Dornei

A. Partea I. Descrierea imobilului

TEREN Extravilan

Nr. cadastral vechi:161

Adresa: Jud. Suceava

Nr. Crt	Nr cadastral Nr. topografic	Suprafața* (mp)	Observații / Referințe
A1	33317	473	Sector cadastral:5 Teren neimprejmuit;

B. Partea II. Proprietari și acte

Inscrieri privitoare la dreptul de proprietate și alte drepturi reale		Referințe
4886 / 30/08/2007		
Act Notarial nr. 428, din 05/03/2007 emis de BNP Nicolai Rotaru;		
B1	Intabulare, drept de PROPRIETATE, dobandit prin Conventie, cota actuala 1/1, cota initiala 1/1 1) BERGAR S.R.L. , CIF:20605830 <i>OBSERVATII: pozitie transcrisa din CF 1232, inregistrata prin incheierea nr.795 din 06.03.2007</i>	A1

C. Partea III. SARCINI .

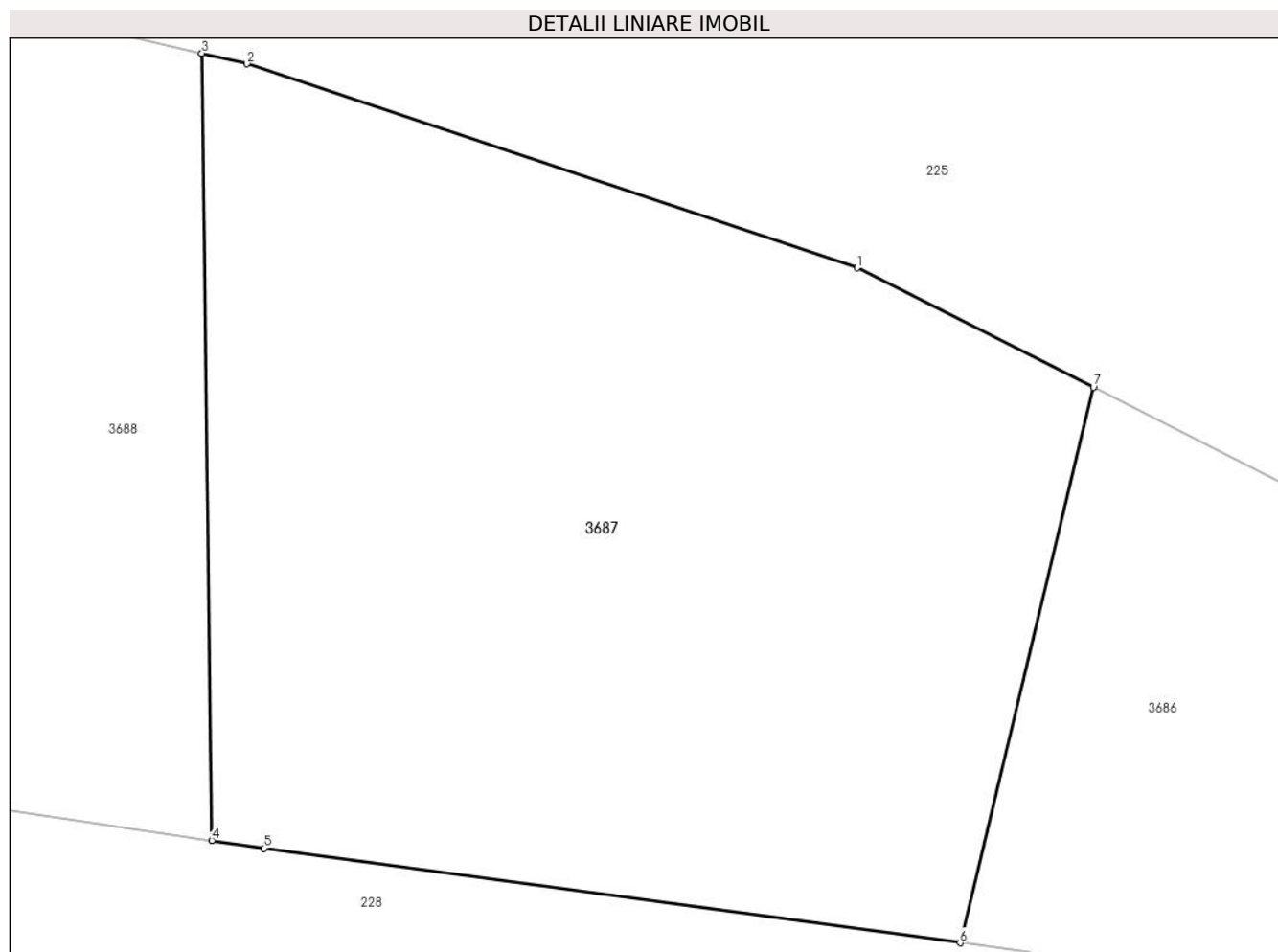
Inscrieri privind dezmembramintele dreptului de proprietate, drepturi reale de garanție și sarcini	Referințe
NU SUNT	

Anexa Nr. 1 La Partea I

Teren

Nr cadastral	Suprafața (mp)*	Observații / Referințe
33317	473	

* Suprafața este determinată în planul de proiecție Stereo 70.



Date referitoare la teren

Crt	Categorie folosință	Intravilan	Suprafața (mp)	Tarla	Parcelă	Nr. topo	Observații / Referințe
1	faneata	NU	473	-	-	-	

Lungime Segmente

1) Valorile lungimilor segmentelor sunt obținute din proiecție în plan.

Punct început	X / Y	Punct sfârșit	X / Y	Lungime segment (** (m)
1	513.727,881 650.550,96	2	513.710,432 650.556,79	18.397
2	513.710,432 650.556,79	3	513.709,146 650.557,094	1.321
3	513.709,146 650.557,094	4	513.709,434 650.534,605	22.491
4	513.709,434 650.534,605	5	513.710,916 650.534,384	1.498
5	513.710,916 650.534,384	6	513.730,821 650.531,684	20.087

Punct început	X / Y	Punct sfârșit	X / Y	Lungime segment (** (m)
6	513.730,821 650.531,684	7	513.734,635 650.547,552	16.32
7	513.734,635 650.547,552	1	513.727,881 650.550,96	7.565

** Lungimile segmentelor sunt determinate în planul de proiecție Stereo 70 și sunt rotunjite la 1 milimetru.

*** Distanța dintre puncte este formată din segmente cumulate ce sunt mai mici decât valoarea 1 milimetru.

**DATE DESPRE IMOBILUL NR. 3688**

Oficiul de Cadastru și Publicitate Imobiliară SUCEAVA
Biroul de Cadastru și Publicitate Imobiliară Vatra Dornei

A. Partea I. Descrierea imobilului

TEREN Extravilan

Nr. cadastral vechi:162

Adresa: Jud. Suceava

Nr. Crt	Nr cadastral Nr. topografic	Suprafața* (mp)	Observații / Referințe
A1	33318	555	Sector cadastral:5 Teren neimprejmuit;

B. Partea II. Proprietari și acte

Inscrieri privitoare la dreptul de proprietate și alte drepturi reale		Referințe
4886 / 30/08/2007		
Act Notarial nr. 428, din 05/03/2007 emis de BNP Nicolai Rotaru;		
B1	Intabulare, drept de PROPRIETATE, dobandit prin Conventie, cota actuala 1/1, cota initiala 1/1 1) BERGAR S.R.L. , CIF:20605830 <i>OBSERVATII: pozitie transcrisa din CF 1232, inregistrata prin incheierea nr.795 din 06.03.2007</i>	A1

C. Partea III. SARCINI .

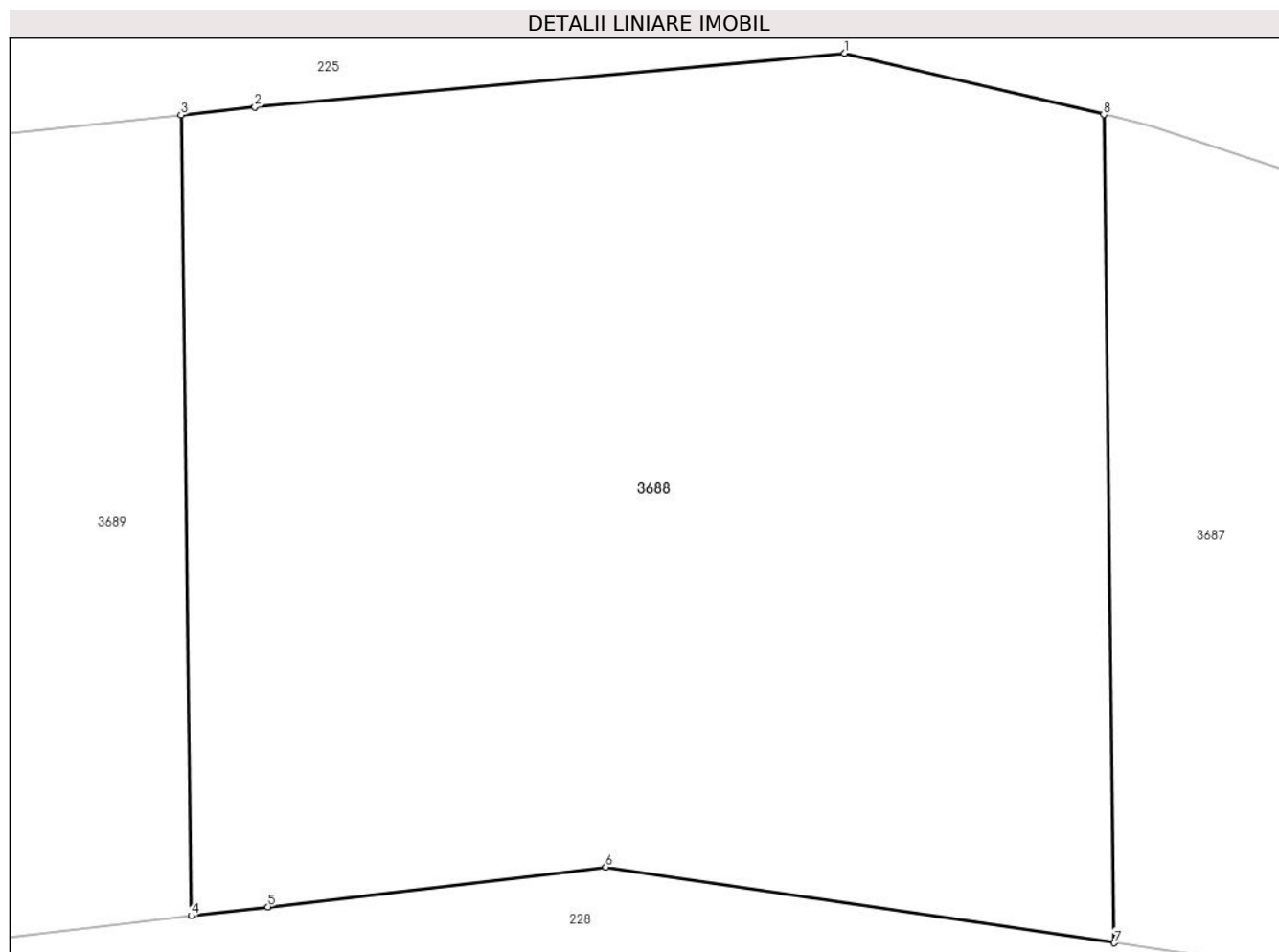
Inscrieri privind dezmembramintele dreptului de proprietate, drepturi reale de garanție și sarcini	Referințe
NU SUNT	

Anexa Nr. 1 La Partea I

Teren

Nr cadastral	Suprafața (mp)*	Observații / Referințe
33318	555	

* Suprafața este determinată în planul de proiecție Stereo 70.



Date referitoare la teren

Crt	Categorie folosință	Intravilan	Suprafața (mp)	Tarla	Parcelă	Nr. topo	Observații / Referințe
1	faneata	NU	555	-	-	-	

Lungime Segmente

1) Valorile lungimilor segmentelor sunt obținute din proiecție în plan.

Punct început	X / Y	Punct sfârșit	X / Y	Lungime segment (** (m)
1	513.702,104 650.558,761	2	513.686,078 650.557,303	16.092
2	513.686,078 650.557,303	3	513.684,076 650.557,085	2.014
3	513.684,076 650.557,085	4	513.684,354 650.535,338	21.749
4	513.684,354 650.535,338	5	513.686,439 650.535,581	2.099
5	513.686,439 650.535,581	6	513.695,623 650.536,662	9.247

Punct început	X / Y	Punct sfârșit	X / Y	Lungime segment (** (m)
6	513.695,623 650.536,662	7	513.709,434 650.534,605	13.963
7	513.709,434 650.534,605	8	513.709,146 650.557,094	22.491
8	513.709,146 650.557,094	1	513.702,104 650.558,761	7.237

** Lungimile segmentelor sunt determinate în planul de proiecție Stereo 70 și sunt rotunjite la 1 milimetru.

*** Distanța dintre puncte este formată din segmente cumulate ce sunt mai mici decât valoarea 1 milimetru.

**DATE DESPRE IMOBILUL NR. 3689**

Oficiul de Cadastru și Publicitate Imobiliară SUCEAVA
Biroul de Cadastru și Publicitate Imobiliară Vatra Dornei

A. Partea I. Descrierea imobilului

TEREN Extravilan

Nr. cadastral vechi:163

Adresa: Jud. Suceava

Nr. Crt	Nr cadastral Nr. topografic	Suprafața* (mp)	Observații / Referințe
A1	33319	448	Sector cadastral:5 Teren neimprejmuit;

B. Partea II. Proprietari și acte

Inscrieri privitoare la dreptul de proprietate și alte drepturi reale		Referințe
4886 / 30/08/2007		
Act Notarial nr. 428, din 05/03/2007 emis de BNP Nicolai Rotaru;		
B1	Intabulare, drept de PROPRIETATE, dobandit prin Conventie, cota actuala 1/1, cota initiala 1/1 1) BERGAR S.R.L. , CIF:20605830 <i>OBSERVATII: pozitie transcrisa din CF 1232, inregistrata prin incheierea nr.795 din 06.03.2007</i>	A1

C. Partea III. SARCINI .

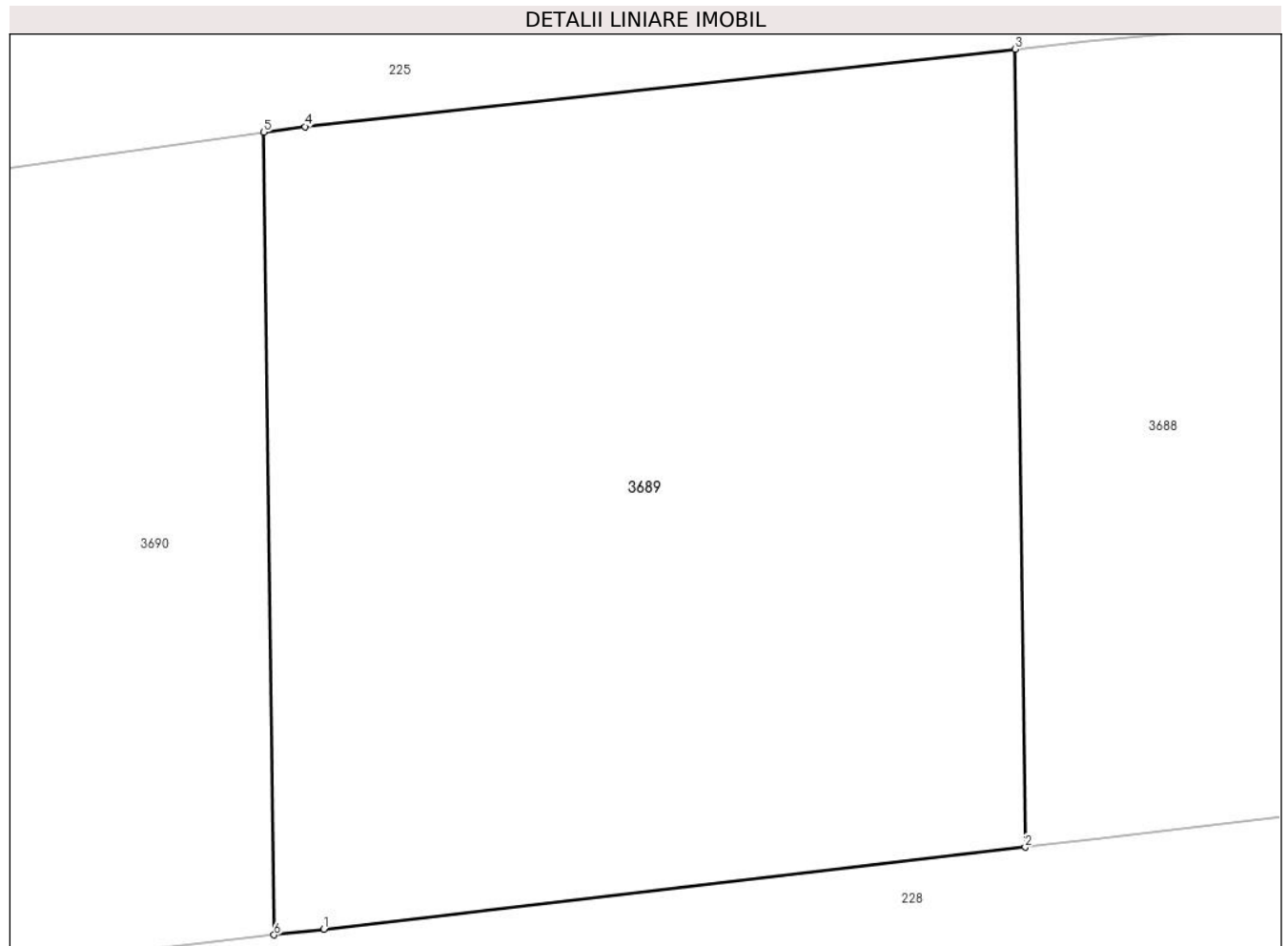
Inscrieri privind dezmembramintele dreptului de proprietate, drepturi reale de garanție și sarcini	Referințe
NU SUNT	

Anexa Nr. 1 La Partea I

Teren

Nr cadastral	Suprafața (mp)*	Observații / Referințe
33319	448	

* Suprafața este determinată în planul de proiecție Stereo 70.



Date referitoare la teren

Crt	Categorie folosință	Intra vilan	Suprafața (mp)	Tarla	Parcelă	Nr. topo	Observații / Referințe
1	faneata	NU	448	-	-	-	

Lungime Segmente

1) Valorile lungimilor segmentelor sunt obținute din proiecție în plan.

Punct început	X / Y	Punct sfârșit	X / Y	Lungime segment (** (m)
1	513.665,213 650.533,107	2	513.684,354 650.535,338	19.271
2	513.684,354 650.535,338	3	513.684,076 650.557,085	21.749
3	513.684,076 650.557,085	4	513.664,701 650.554,976	19.489
4	513.664,701 650.554,976	5	513.663,578 650.554,819	1.134
5	513.663,578 650.554,819	6	513.663,858 650.532,949	21.872

Punct început	X / Y	Punct sfârşit	X / Y	Lungime segment (** (m)
6	513.663,858 650.532,949	1	513.665,213 650.533,107	1.364

** Lungimile segmentelor sunt determinate în planul de proiecţie Stereo 70 şi sunt rotunjite la 1 milimetru.

*** Distanţa dintre puncte este formată din segmente cumulate ce sunt mai mici decât valoarea 1 milimetru.

**DATE DESPRE IMOBILUL NR. 3690**

Oficiul de Cadastru și Publicitate Imobiliară SUCEAVA
Biroul de Cadastru și Publicitate Imobiliară Vatra Dornei

A. Partea I. Descrierea imobilului

TEREN Extravilan

Nr. cadastral vechi:164

Adresa: Jud. Suceava

Nr. Crt	Nr cadastral Nr. topografic	Suprafața* (mp)	Observații / Referințe
A1	33320	424	Sector cadastral:5 Teren neimprejmuit;

B. Partea II. Proprietari și acte

Inscrieri privitoare la dreptul de proprietate și alte drepturi reale		Referințe
4886 / 30/08/2007		
Act Notarial nr. 428, din 05/03/2007 emis de BNP Nicolai Rotaru;		
B1	Intabulare, drept de PROPRIETATE, dobandit prin Conventie, cota actuala 1/1, cota initiala 1/1 1) BERGAR S.R.L. , CIF:20605830 <i>OBSERVATII: pozitie transcrisa din CF 1232, inscrisa prin incheierea nr.795 din 06.03.2007</i>	A1

C. Partea III. SARCINI .

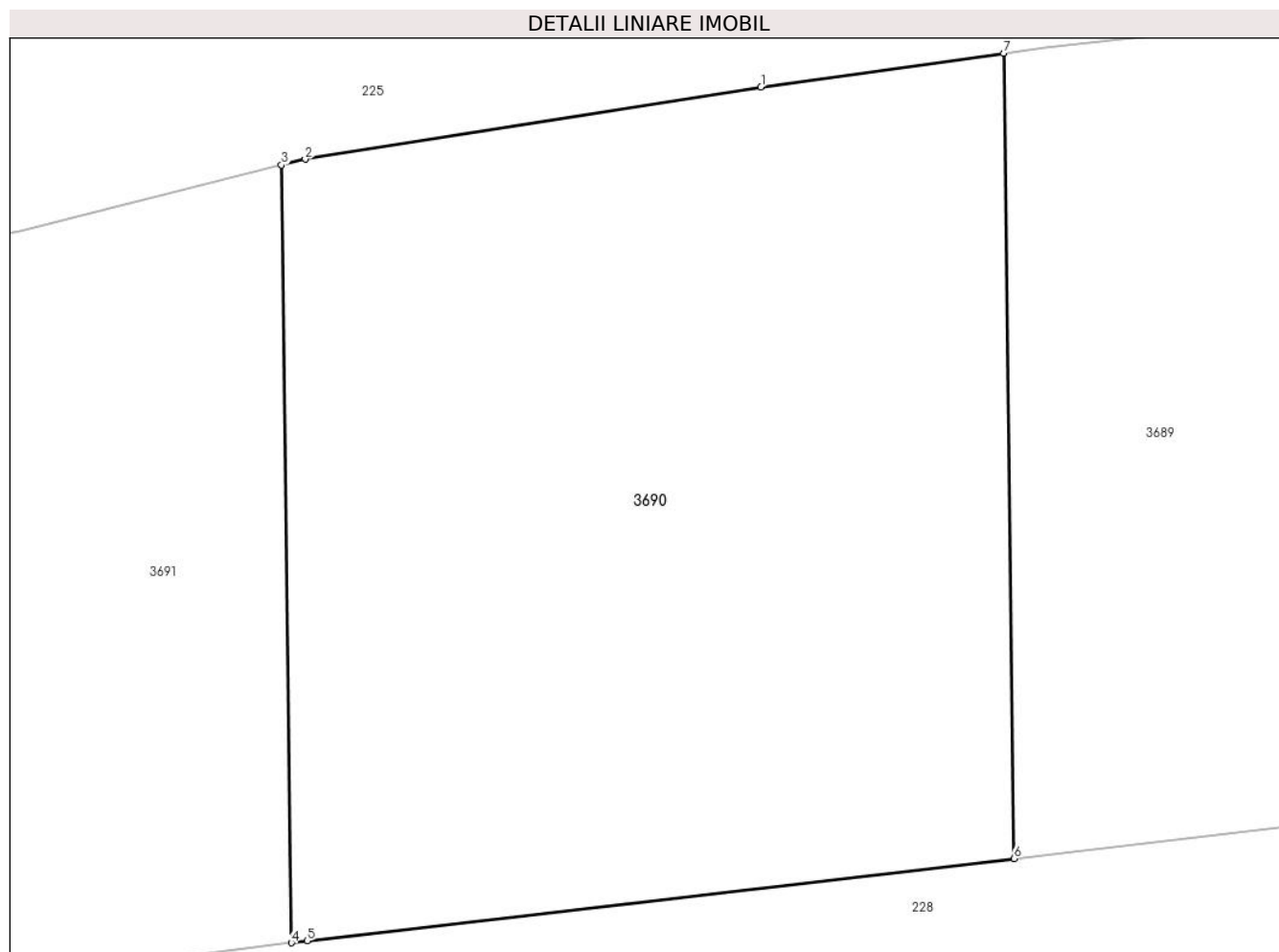
Inscrieri privind dezmembramintele dreptului de proprietate, drepturi reale de garanție și sarcini	Referințe
NU SUNT	

Anexa Nr. 1 La Partea I

Teren

Nr cadastral	Suprafața (mp)*	Observații / Referințe
33320	424	

* Suprafața este determinată în planul de proiecție Stereo 70.



Date referitoare la teren

Crt	Categorie folosință	Intra vilan	Suprafața (mp)	Tarla	Parcelă	Nr. topo	Observații / Referințe
1	faneata	NU	424	-	-	-	

Lungime Segmente

1) Valorile lungimilor segmentelor sunt obținute din proiecție în plan.

Punct început	X / Y	Punct sfârșit	X / Y	Lungime segment (** (m)
1	513.656,984 650.553,902	2	513.644,601 650.551,943	12.537
2	513.644,601 650.551,943	3	513.643,954 650.551,781	0.667
3	513.643,954 650.551,781	4	513.644,225 650.530,659	21.124
4	513.644,225 650.530,659	5	513.644,652 650.530,714	0.431
5	513.644,652 650.530,714	6	513.663,858 650.532,949	19.336

Punct început	X / Y	Punct sfârșit	X / Y	Lungime segment (** (m)
6	513.663,858 650.532,949	7	513.663,578 650.554,819	21.872
7	513.663,578 650.554,819	1	513.656,984 650.553,902	6.657

** Lungimile segmentelor sunt determinate în planul de proiecție Stereo 70 și sunt rotunjite la 1 milimetru.

*** Distanța dintre puncte este formată din segmente cumulate ce sunt mai mici decât valoarea 1 milimetru.

**DATE DESPRE IMOBILUL NR. 3691**

Oficiul de Cadastru și Publicitate Imobiliară SUCEAVA
Biroul de Cadastru și Publicitate Imobiliară Vatra Dornei

A. Partea I. Descrierea imobilului

TEREN Extravilan

Nr. cadastral vechi:165

Adresa: Jud. Suceava

Nr. Crt	Nr cadastral Nr. topografic	Suprafața* (mp)	Observații / Referințe
A1	33321	392	Sector cadastral:5 Teren neimprejmuit;

B. Partea II. Proprietari și acte

Inscrieri privitoare la dreptul de proprietate și alte drepturi reale	Referințe
4886 / 30/08/2007	
Act Notarial nr. 428, din 05/03/2007 emis de BNP Nicolai Rotaru;	
B1	A1
Intabulare, drept de PROPRIETATE, dobandit prin Conventie, cota actuala 1/1, cota initiala 1/1	
1) BERGAR S.R.L. , CIF:20605830	
<i>OBSERVATII: pozitie transcrisa din CF 1232, inregistrata prin incheierea nr.795 din 06.03.2007</i>	

C. Partea III. SARCINI .

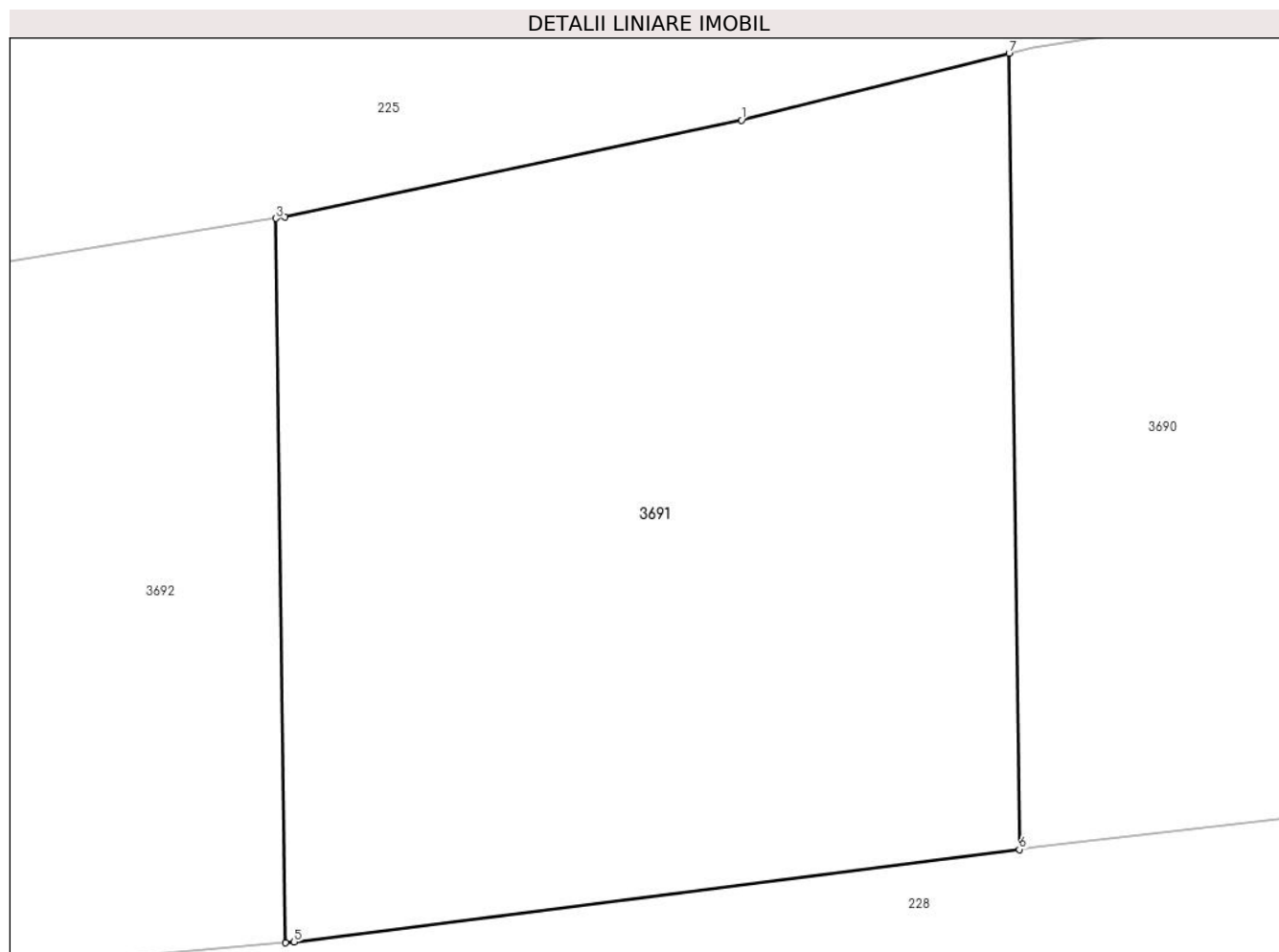
Inscrieri privind dezmembramintele dreptului de proprietate, drepturi reale de garanție și sarcini	Referințe
NU SUNT	

Anexa Nr. 1 La Partea I

Teren

Nr cadastral	Suprafața (mp)*	Observații / Referințe
33321	392	

* Suprafața este determinată în planul de proiecție Stereo 70.



Date referitoare la teren

Crt	Categorie folosință	Intra vilan	Suprafața (mp)	Tarla	Parcelă	Nr. topo	Observații / Referințe
1	faneata	NU	392	-	-	-	

Lungime Segmente

1) Valorile lungimilor segmentelor sunt obținute din proiecție în plan.

Punct început	X / Y	Punct sfârșit	X / Y	Lungime segment (** (m)
1	513.636,844 650.550,002	2	513.624,728 650.547,44	12.384
2	513.624,728 650.547,44	3	513.624,491 650.547,401	0.24
3	513.624,491 650.547,401	4	513.624,736 650.528,183	19.22
4	513.624,736 650.528,183	5	513.624,974 650.528,204	0.239
5	513.624,974 650.528,204	6	513.644,225 650.530,659	19.407

Punct început	X / Y	Punct sfârșit	X / Y	Lungime segment (** (m)
6	513.644,225 650.530,659	7	513.643,954 650.551,781	21.124
7	513.643,954 650.551,781	1	513.636,844 650.550,002	7.329

** Lungimile segmentelor sunt determinate în planul de proiecție Stereo 70 și sunt rotunjite la 1 milimetru.

*** Distanța dintre puncte este formată din segmente cumulate ce sunt mai mici decât valoarea 1 milimetru.

**DATE DESPRE IMOBILUL NR. 3692**

Oficiul de Cadastru și Publicitate Imobiliară SUCEAVA
Biroul de Cadastru și Publicitate Imobiliară Vatra Dornei

A. Partea I. Descrierea imobilului

TEREN Extravilan

Nr. cadastral vechi:166

Adresa: Jud. Suceava

Nr. Crt	Nr cadastral Nr. topografic	Suprafața* (mp)	Observații / Referințe
A1	33322	379	Sector cadastral:5 Teren neimprejmuit;

B. Partea II. Proprietari și acte

Inscrieri privitoare la dreptul de proprietate și alte drepturi reale		Referințe
4886 / 30/08/2007		
Act Notarial nr. 428, din 05/03/2007 emis de BNP Nicolai Rotaru;		
B1	Intabulare, drept de PROPRIETATE, dobandit prin Conventie, cota actuala 1/1, cota initiala 1/1 1) BERGAR S.R.L. , CIF:20605830 <i>OBSERVATII: pozitie transcrisa din CF 1232, inregistrata prin incheierea nr.795 din 06.03.2007</i>	A1

C. Partea III. SARCINI .

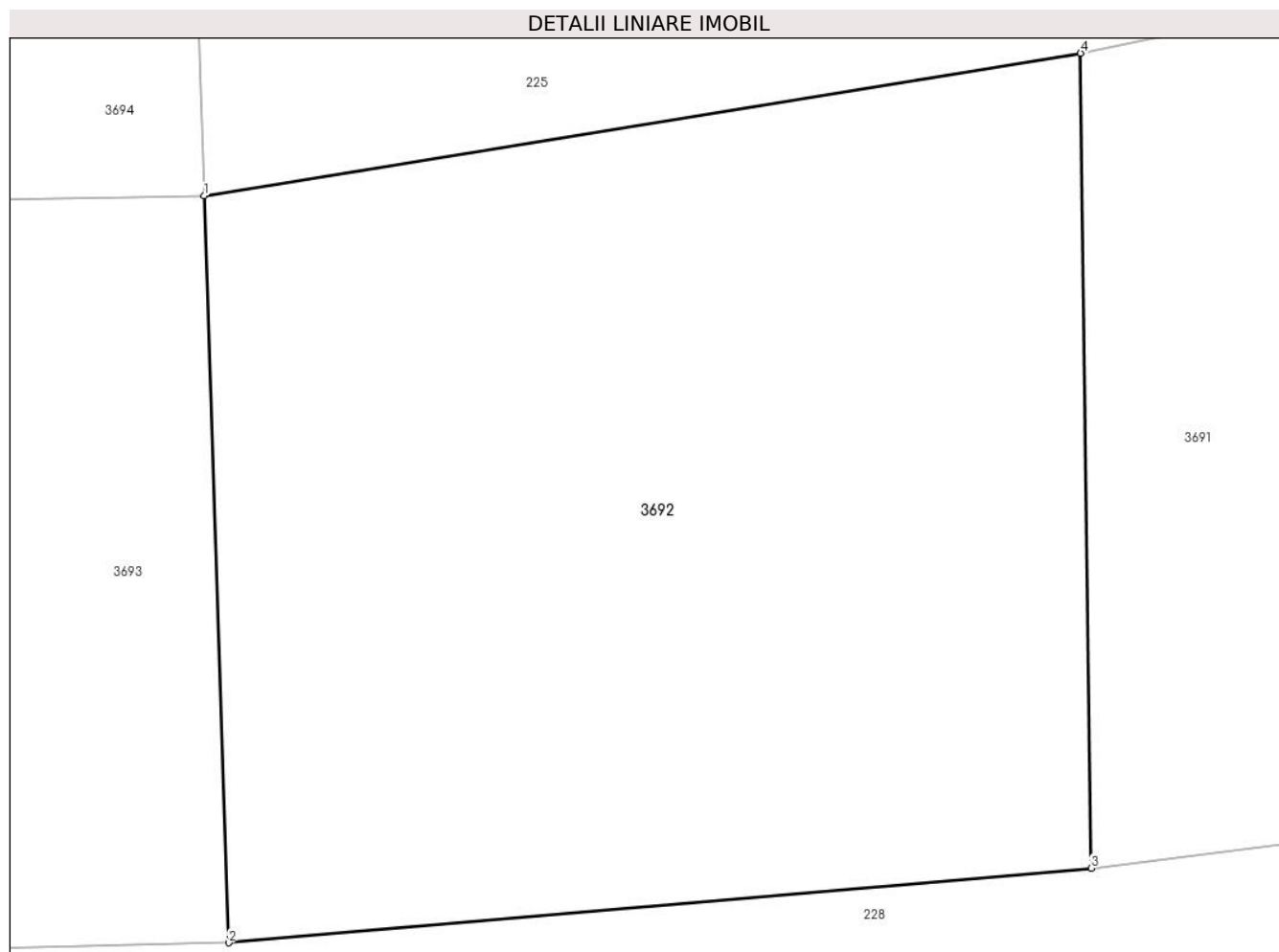
Inscrieri privind dezmembramintele dreptului de proprietate, drepturi reale de garanție și sarcini	Referințe
NU SUNT	

Anexa Nr. 1 La Partea I

Teren

Nr cadastral	Suprafața (mp)*	Observații / Referințe
33322	379	

* Suprafața este determinată în planul de proiecție Stereo 70.



Date referitoare la teren

Crt	Categorie folosință	Intra vilan	Suprafața (mp)	Tarla	Parcelă	Nr. topo	Observații / Referințe
1	faneata	NU	379	-	-	-	

Lungime Segmente

1) Valorile lungimilor segmentelor sunt obținute din proiecție în plan.

Punct început	X / Y	Punct sfârșit	X / Y	Lungime segment (** (m)
1	513.603,81 650.544,045	2	513.604,381 650.526,422	17.632
2	513.604,381 650.526,422	3	513.624,736 650.528,183	20.431
3	513.624,736 650.528,183	4	513.624,491 650.547,401	19.22
4	513.624,491 650.547,401	1	513.603,81 650.544,045	20.952

** Lungimile segmentelor sunt determinate în planul de proiecție Stereo 70 și sunt rotunjite la 1 milimetru.

***** Distanţa dintre puncte este formată din segmente cumulate ce sunt mai mici decât valoarea 1 milimetru.**

**DATE DESPRE IMOBILUL NR. 3693**

Oficiul de Cadastru și Publicitate Imobiliară SUCEAVA
Biroul de Cadastru și Publicitate Imobiliară Vatra Dornei

A. Partea I. Descrierea imobilului

TEREN Extravilan

Nr. cadastral vechi:167

Adresa: Jud. Suceava

Nr. Crt	Nr cadastral Nr. topografic	Suprafața* (mp)	Observații / Referințe
A1	33323	387	Sector cadastral:5 Teren neimprejmuit;

B. Partea II. Proprietari și acte

Inscrieri privitoare la dreptul de proprietate și alte drepturi reale		Referințe
4886 / 30/08/2007		
Act Notarial nr. 428, din 05/03/2007 emis de BNP Nicolai Rotaru;		
B1	Intabulare, drept de PROPRIETATE, dobandit prin Conventie, cota actuala 1/1, cota initiala 1/1 1) BERGAR S.R.L. , CIF:20605830 <i>OBSERVATII: pozitie transcrisa din CF 1232, inregistrata prin incheierea nr.795 din 06.03.2007</i>	A1

C. Partea III. SARCINI .

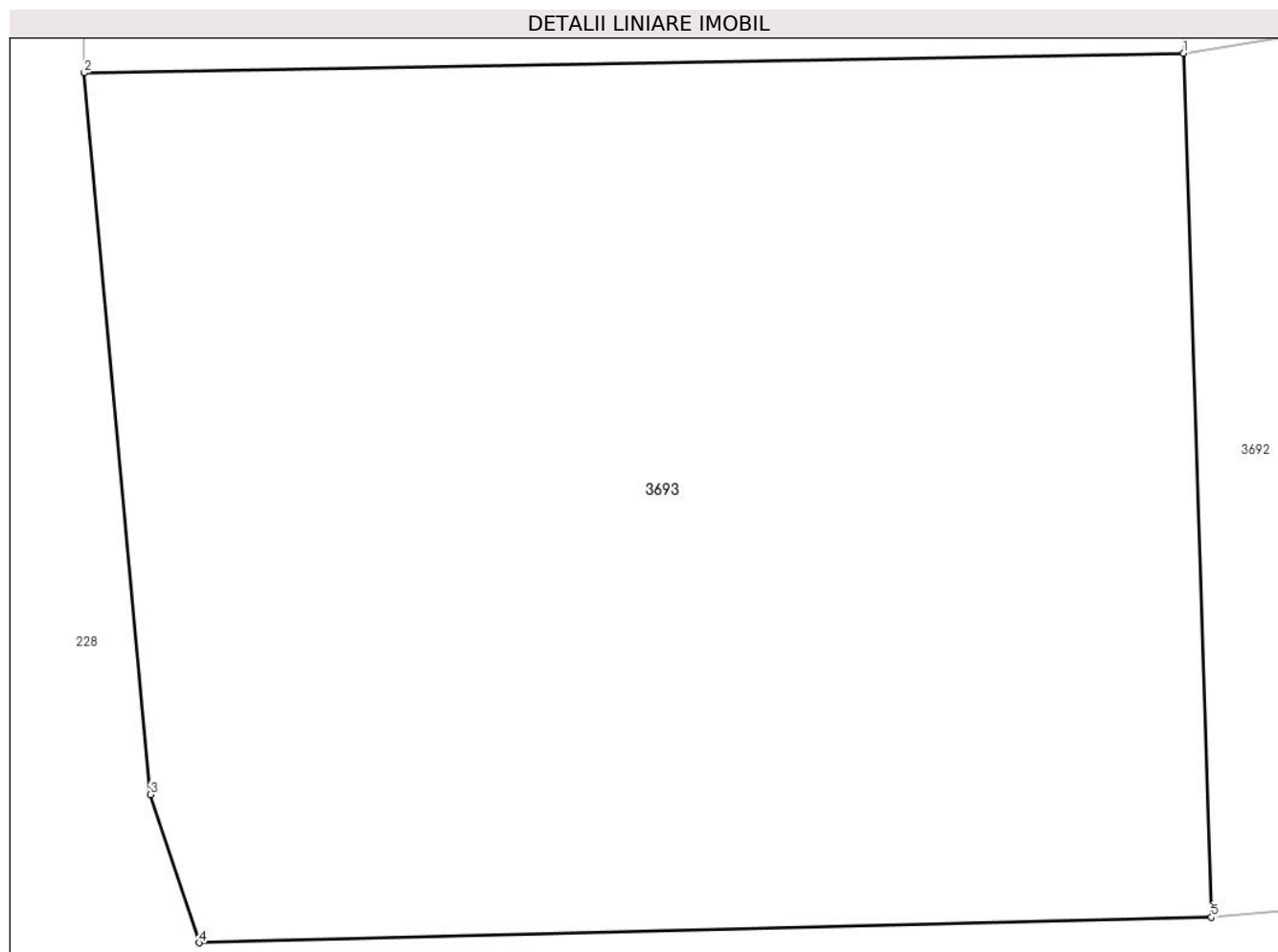
Inscrieri privind dezmembramintele dreptului de proprietate, drepturi reale de garanție și sarcini	Referințe
NU SUNT	

Anexa Nr. 1 La Partea I

Teren

Nr cadastral	Suprafața (mp)*	Observații / Referințe
33323	387	

* Suprafața este determinată în planul de proiecție Stereo 70.



Date referitoare la teren

Crt	Categorie folosință	Intravilan	Suprafața (mp)	Tarla	Parcelă	Nr. topo	Observații / Referințe
1	faneata	NU	387	-	-	-	

Lungime Segmente

1) Valorile lungimilor segmentelor sunt obținute din proiecție în plan.

Punct început	X / Y	Punct sfârșit	X / Y	Lungime segment (** (m)
1	513.603,81 650.544,045	2	513.581,365 650.543,643	22.449
2	513.581,365 650.543,643	3	513.582,723 650.528,923	14.783
3	513.582,723 650.528,923	4	513.583,716 650.525,902	3.18
4	513.583,716 650.525,902	5	513.604,381 650.526,422	20.672
5	513.604,381 650.526,422	1	513.603,81 650.544,045	17.632

**** Lungimile segmentelor sunt determinate în planul de proiecție Stereo 70 și sunt rotunjite la 1 milimetru.**

***** Distanța dintre puncte este formată din segmente cumulate ce sunt mai mici decât valoarea 1 milimetru.**

**DATE DESPRE IMOBILUL NR. 3694**

Oficiul de Cadastru și Publicitate Imobiliară SUCEAVA
Biroul de Cadastru și Publicitate Imobiliară Vatra Dornei

A. Partea I. Descrierea imobilului

TEREN Extravilan

Nr. cadastral vechi:168

Adresa: Jud. Suceava

Nr. Crt	Nr cadastral Nr. topografic	Suprafața* (mp)	Observații / Referințe
A1	33679	378	Sector cadastral:5 Teren neimprejmuit;

B. Partea II. Proprietari și acte

Inscrieri privitoare la dreptul de proprietate și alte drepturi reale		Referințe
795 / 06/03/2007		
Act Notarial nr. 428, din 05/03/2007 emis de BNP N. Rotaru (CONTRACT_DE_VANZARE_CUMPARARE_2168);		
B1	Intabulare, drept de PROPRIETATE, dobandit prin Conventie, cota actuala 1/1, cota initiala 1/1 1) S.C. 'BERGAR' S.R.L., CIF:20605830	A1

C. Partea III. SARCINI .

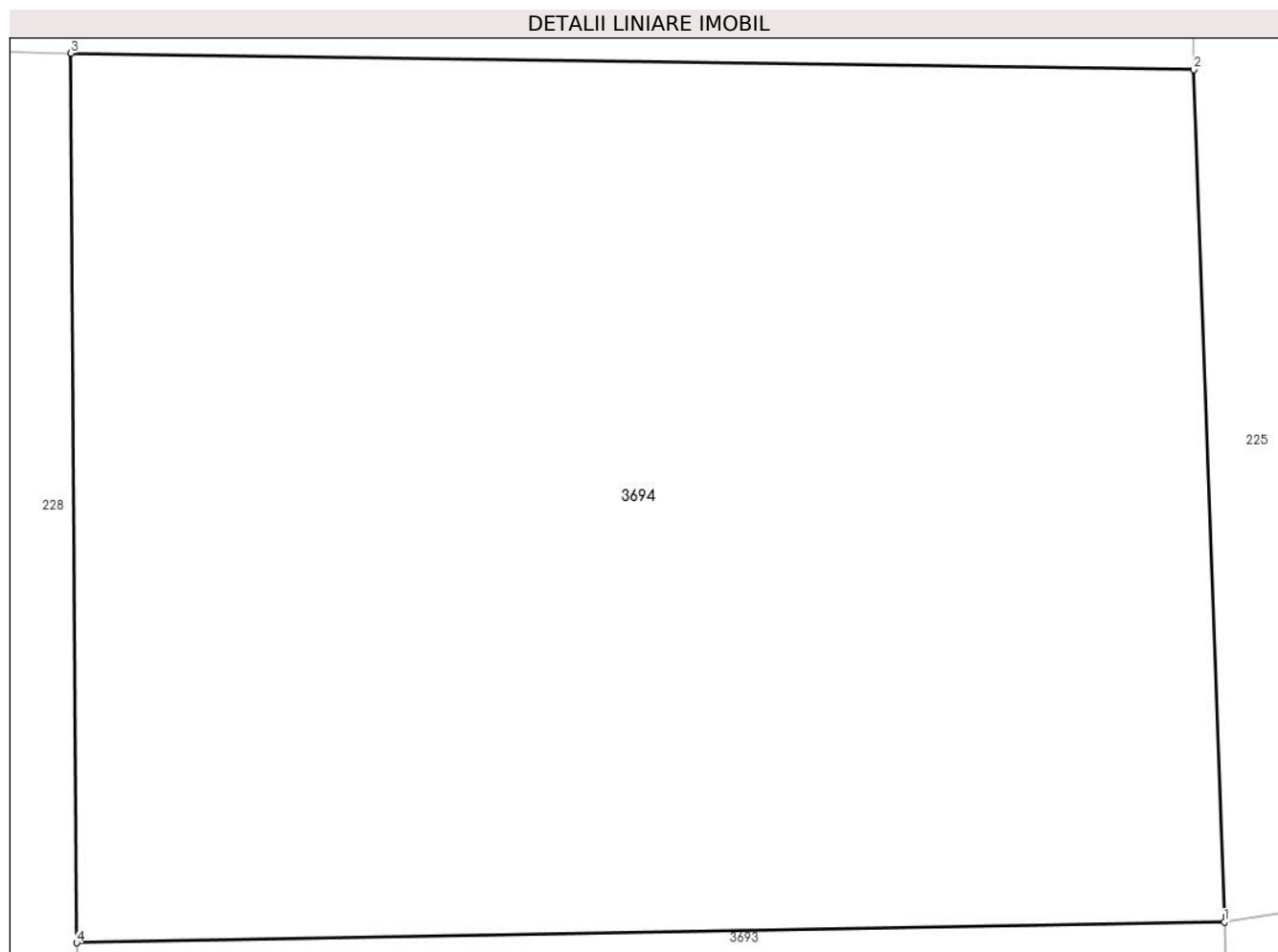
Inscrieri privind dezmembramintele dreptului de proprietate, drepturi reale de garanție și sarcini	Referințe
NU SUNT	

Anexa Nr. 1 La Partea I

Teren

Nr cadastral	Suprafața (mp)*	Observații / Referințe
33679	378	

* Suprafața este determinată în planul de proiecție Stereo 70.



Date referitoare la teren

Crt	Categorie folosință	Intra vilan	Suprafața (mp)	Tarla	Parcelă	Nr. topo	Observații / Referințe
1	faneata	NU	378	-	-	-	

Lungime Segmente

1) Valorile lungimilor segmentelor sunt obținute din proiecție în plan.

Punct început	X / Y	Punct sfârșit	X / Y	Lungime segment (** (m)
1	513.603,81 650.544,045	2	513.603,21 650.560,708	16.674
2	513.603,21 650.560,708	3	513.581,252 650.561,03	21.96
3	513.581,252 650.561,03	4	513.581,365 650.543,643	17.387
4	513.581,365 650.543,643	1	513.603,81 650.544,045	22.449

** Lungimile segmentelor sunt determinate în planul de proiecție Stereo 70 și sunt rotunjite la 1 milimetru.

***** Distanţa dintre puncte este formată din segmente cumulate ce sunt mai mici decât valoarea 1 milimetru.**

**DATE DESPRE IMOBILUL NR. 3788**

Oficiul de Cadastru și Publicitate Imobiliară SUCEAVA
Biroul de Cadastru și Publicitate Imobiliară Vatra Dornei

A. Partea I. Descrierea imobilului

TEREN Extravilan

Adresa: Jud. Suceava

Nr. Crt	Nr cadastral Nr. topografic	Suprafața* (mp)	Observații / Referințe
A1		380	Sector cadastral:3 Teren neimprejmuit; 480/24 parte(CF 593), 480/208(CFE 33810), 480/23 parte

B. Partea II. Proprietari și acte

Inscrieri privitoare la dreptul de proprietate și alte drepturi reale		Referințe
/		
Act Normativ nr. 7, din 13/03/1996 emis de PARLAMENTUL ROMANIEI;		
B1	Intabulare, drept de PROPRIETATE, dobandit prin Lege, cota actuala 1/1, cota initiala 1/1 1) NEIDENTIFICAT NEIDENTIFICAT	A1
Act Administrativ nr. 2888, din 29/03/2023 emis de PRIMARIA COMUNEI POIANA STAMPEI;		
B2	SE NOTEAZA POSESIA FAPTICA IN FAVOAREA LUI 1) POP MARIUS NICOLAE	A1

C. Partea III. SARCINI .

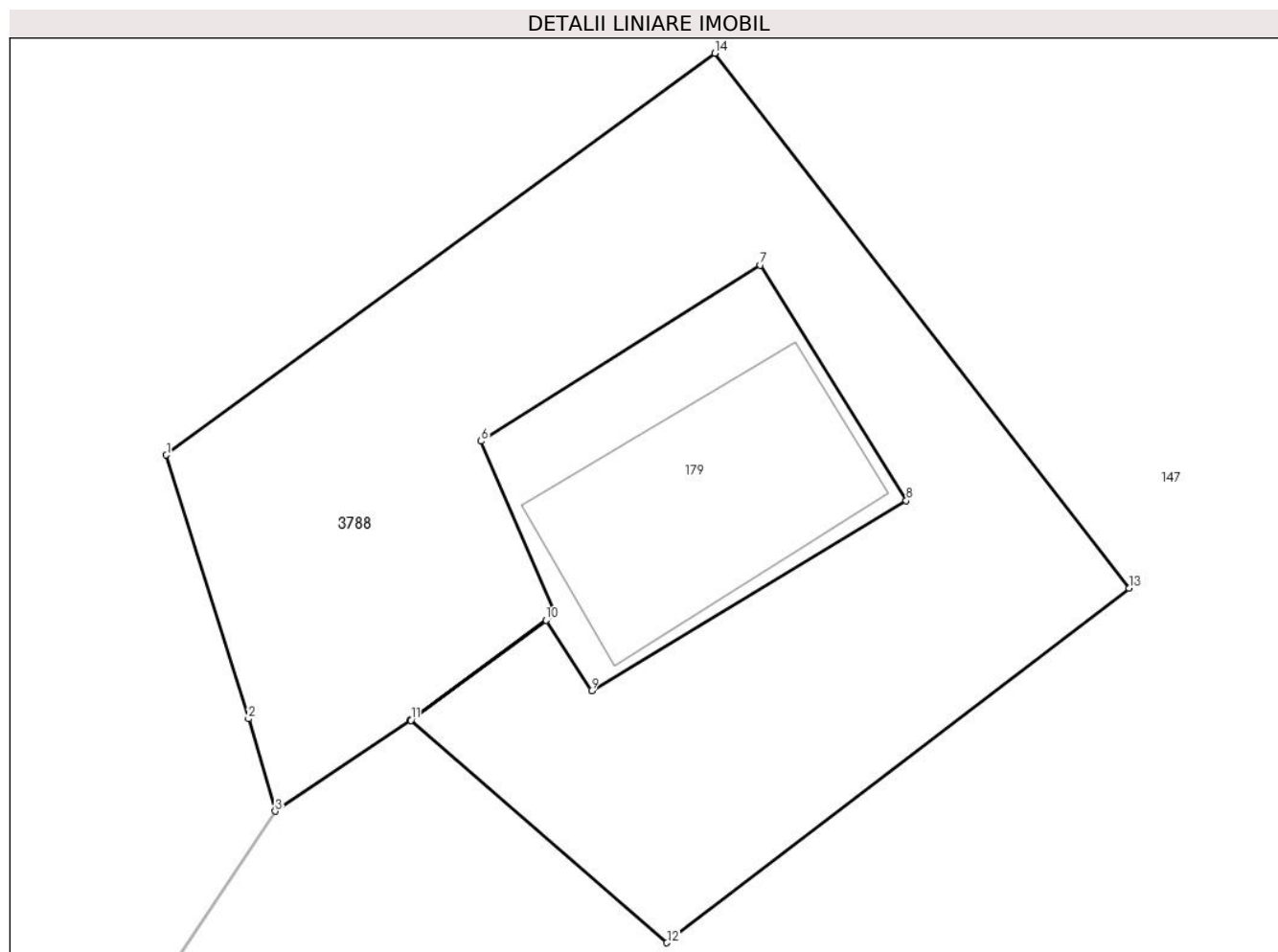
Inscrieri privind dezmembramintele dreptului de proprietate, drepturi reale de garanție și sarcini	Referințe
NU SUNT	

Anexa Nr. 1 La Partea I

Teren

Nr cadastral	Suprafața (mp)*	Observații / Referințe
	380	480/24 parte(CF 593), 480/208(CFE 33810), 480/23 parte

* Suprafața este determinată în planul de proiecție Stereo 70.



Date referitoare la teren

Crt	Categorie folosință	Intravilan	Suprafața (mp)	Tarla	Parcelă	Nr. topo	Observații / Referințe
1	faneata	NU	380	-	-	-	

Lungime Segmente

1) Valorile lungimilor segmentelor sunt obținute din proiecție în plan.

Punct început	X / Y	Punct sfârșit	X / Y	Lungime segment (** (m)
1	513.152,309 650.751,003	2	513.154,946 650.742,552	8.853
2	513.154,946 650.742,552	3	513.155,803 650.739,596	3.078
3	513.155,803 650.739,596	4	513.160,139 650.742,515	5.227
4	513.160,139 650.742,515	5	513.164,769 650.745,932	5.754
5	513.164,769 650.745,932	6	513.162,394 650.751,446	6.004

Punct început	X / Y	Punct sfârșit	X / Y	Lungime segment (** (m)
6	513.162,394 650.751,446	7	513.171,346 650.757,084	10.579
7	513.171,346 650.757,084	8	513.176,022 650.749,542	8.874
8	513.176,022 650.749,542	9	513.165,938 650.743,459	11.777
9	513.165,938 650.743,459	10	513.164,483 650.745,709	2.679
10	513.164,483 650.745,709	11	513.160,146 650.742,508	5.39
11	513.160,146 650.742,508	12	513.168,35 650.735,385	10.865
12	513.168,35 650.735,385	13	513.183,16 650.746,742	18.663
13	513.183,16 650.746,742	14	513.169,884 650.763,868	21.669
14	513.169,884 650.763,868	1	513.152,309 650.751,003	21.78

** Lungimile segmentelor sunt determinate în planul de proiecție Stereo 70 și sunt rotunjite la 1 milimetru.

*** Distanța dintre puncte este formată din segmente cumulate ce sunt mai mici decât valoarea 1 milimetru.

**DATE DESPRE IMOBILUL NR. 3789**

Oficiul de Cadastru și Publicitate Imobiliară SUCEAVA
Biroul de Cadastru și Publicitate Imobiliară Vatra Dornei

A. Partea I. Descrierea imobilului

TEREN Necunoscut

Adresa: Loc. Poiana Stampei, Jud. Suceava

Nr. Crt	Nr cadastral Nr. topografic	Suprafața* (mp)	Observații / Referințe
A1		2.650	Sector cadastral:3 Teren neimprejmuit;

B. Partea II. Proprietari și acte

Inscrieri privitoare la dreptul de proprietate și alte drepturi reale	Referințe
/	
Act Normativ nr. 7, din 13/03/1996 emis de PARLAMENTUL ROMANIEI;	
B1	A1
Intabulare, drept de PROPRIETATE, dobandit prin Lege, cota actuala 1/1, cota initiala 1/1	
1) NEIDENTIFICAT NEIDENTIFICAT	
Act Administrativ nr. 3002, din 31/03/2023 emis de PRIMARIA COMUNEI POIANA STAMPEI;	
B2	A1
SE NOTEAZA POSESIA FAPTICA IN FAVOAREA LUI	
1) RUSU MARCU	

C. Partea III. SARCINI .

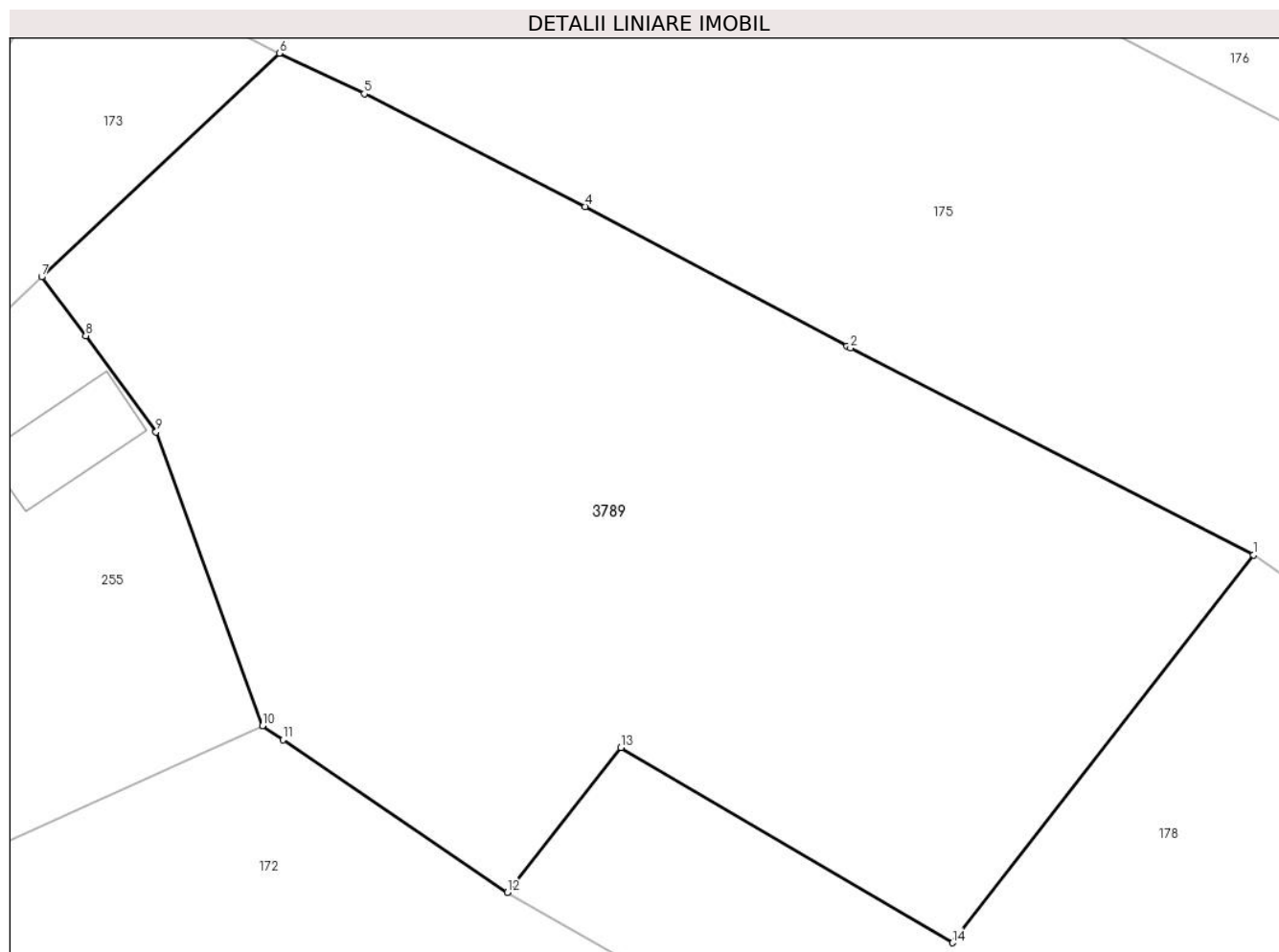
Inscrieri privind dezmembramintele dreptului de proprietate, drepturi reale de garanție și sarcini	Referințe
NU SUNT	

Anexa Nr. 1 La Partea I

Teren

Nr cadastral	Suprafața (mp)*	Observații / Referințe
	2.650	

* Suprafața este determinată în planul de proiecție Stereo 70.



Date referitoare la teren

Crt	Categorie folosință	Intra vilan	Suprafața (mp)	Tarla	Parcelă	Nr. topo	Observații / Referințe
1	faneata	DA	1.283	-	-	-	
2	faneata	NU	1.367	-	-	-	

Lungime Segmente

1) Valorile lungimilor segmentelor sunt obținute din proiecție în plan.

Punct început	X / Y	Punct sfârșit	X / Y	Lungime segment (** (m)
1	513.367,138 650.093,486	2	513.339,514 650.107,66	31.048
2	513.339,514 650.107,66	3	513.339,275 650.107,782	0.268
3	513.339,275 650.107,782	4	513.321,352 650.117,339	20.312
4	513.321,352 650.117,339	5	513.306,209 650.125,051	16.994

Punct început	X / Y	Punct sfârșit	X / Y	Lungime segment (** (m)
5	513.306,209 650.125,051	6	513.300,381 650.127,832	6.458
6	513.300,381 650.127,832	7	513.284,113 650.112,522	22.339
7	513.284,113 650.112,522	8	513.287,125 650.108,499	5.026
8	513.287,125 650.108,499	9	513.291,95 650.101,906	8.17
9	513.291,95 650.101,906	10	513.299,225 650.081,786	21.395
10	513.299,225 650.081,786	11	513.300,632 650.080,83	1.701
11	513.300,632 650.080,83	12	513.316,006 650.070,384	18.587
12	513.316,006 650.070,384	13	513.323,792 650.080,294	12.603
13	513.323,792 650.080,294	14	513.346,514 650.066,934	26.359
14	513.346,514 650.066,934	1	513.367,138 650.093,486	33.621

** Lungimile segmentelor sunt determinate în planul de proiecție Stereo 70 și sunt rotunjite la 1 milimetru.

*** Distanța dintre puncte este formată din segmente cumulate ce sunt mai mici decât valoarea 1 milimetru.

**DATE DESPRE IMOBILUL NR. 3790**

Oficiul de Cadastru și Publicitate Imobiliară SUCEAVA
Bîroul de Cadastru și Publicitate Imobiliară Vatra Dornei

A. Partea I. Descrierea imobilului

TEREN Necunoscut

Nr. CF vechi:940

Nr. cadastral vechi:480/203

Adresa: Loc. Poiana Stampei, Jud. Suceava

Nr. Crt	Nr cadastral Nr. topografic	Suprafața* (mp)	Observații / Referințe
A1	33440	Din acte: 16.900 Masurata: 16.823	Sector cadastral:4 Teren imprejmuit;

B. Partea II. Proprietari și acte

Inscrieri privitoare la dreptul de proprietate și alte drepturi reale		Referințe
4232 / 28/03/2023		
Act Notarial nr. 197, din 14/05/1997 emis de Horia Ilie Scraba;		
B2	Intabulare, drept de PROPRIETATE, dobandit prin Conventie, cota actuala 1/2, cota initiala 1/2 1) FLOREA MARIA, lipsa cnp 2) FLOREA LEONTE, lipsa cnp <i>OBSERVATII: poziție înscrisă conform încheierii nr. 4831/02.12.1997</i>	A1
B3	Intabulare, drept de PROPRIETATE, dobandit prin Conventie, cota actuala 1/2, cota initiala 1/2 1) FLOREA VIOREL, lipsa cnp <i>OBSERVATII: poziție înscrisă conform încheierii nr. 4831/02.12.1997</i>	A1
B4	se îndreaptă eroarea materială în sensul operării dispozițiilor încheierii de intabulare nr. 4831/02.12.1997, care din eroare nu au fost efectuate în cartea funciară hârtie nr. 940 Poiana Stampei	A1

C. Partea III. SARCINI

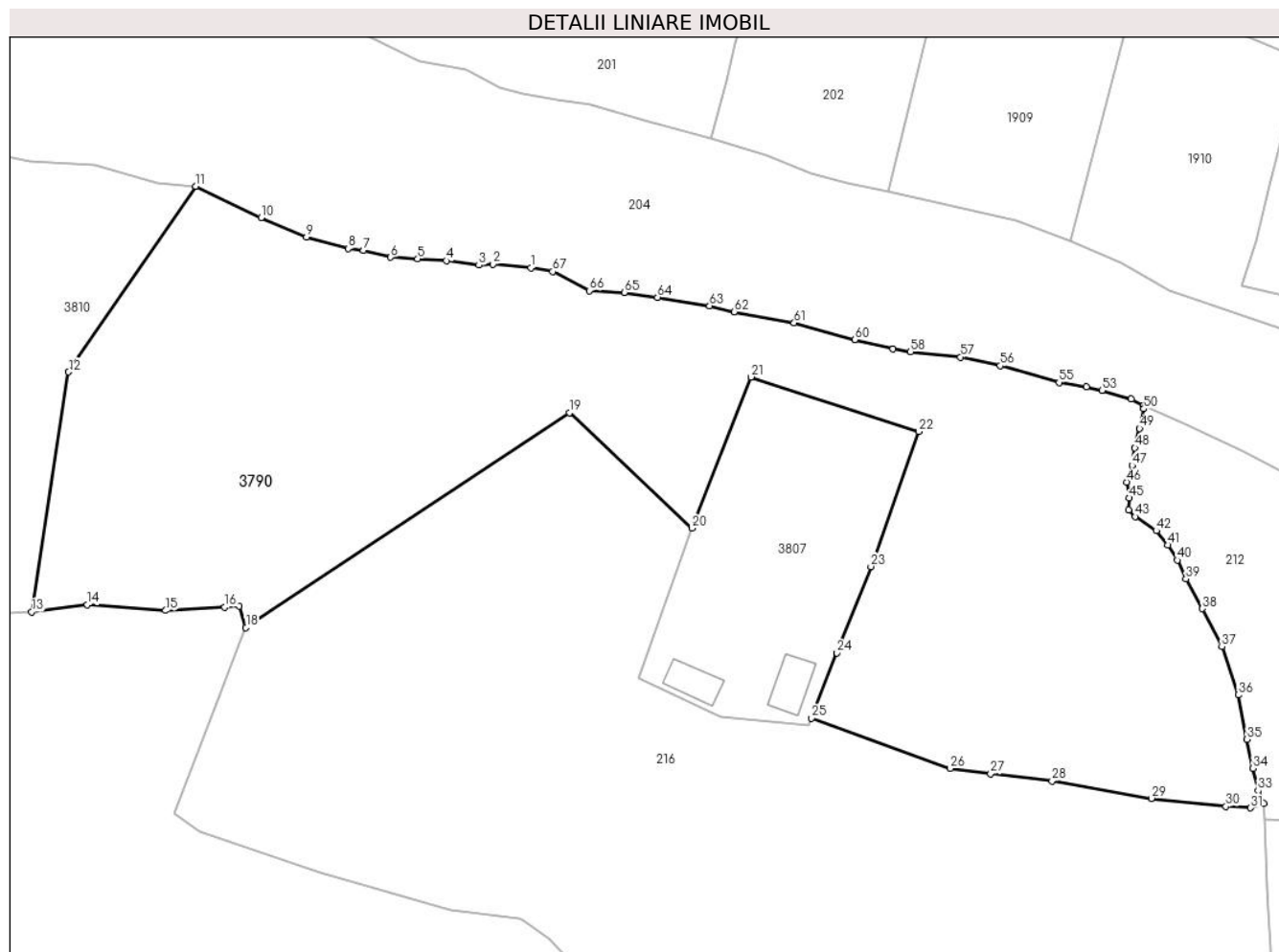
Inscrieri privind dezmembramintele dreptului de proprietate, drepturi reale de garanție și sarcini		Referințe
4232 / 28/03/2023		
Act Notarial nr. 197, din 14/05/1997 emis de Horia Ilie Scraba;		
C1	Intabulare, drept de UZUFRACT VIAGER, dobandit prin Conventie, cota actuala 1/1, cota initiala 1/1 1) FLOREA ECATERINA, lipsa cnp 2) FLOREA IFTIMIE, lipsa cnp <i>OBSERVATII: poziție înscrisă conform încheierii nr. 4831/02.12.1997</i>	A1
C2	Intabulare, drept de IPOTECA LEGALA, Valoare:0 , conform art.2386 pct.4 din Codul civil 1) FLOREA ECATERINA, lipsa cnp 2) FLOREA IFTIMIE, lipsa cnp <i>OBSERVATII: poziție înscrisă conform încheierii nr. 4831/02.12.1997</i>	A1

Anexa Nr. 1 La Partea I

Teren

Nr cadastral	Suprafața (mp)*	Observații / Referințe
33440	Din acte: 16.900 Masurata: 16.823	

* Suprafața este determinată în planul de proiecție Stereo 70.



Date referitoare la teren

Crt	Categorie folosință	Intravilan	Suprafața (mp)	Tarla	Parcelă	Nr. topo	Observații / Referințe
1	faneata	DA	10.157	-	-	-	
2	arabil	DA	258	-	-	-	
3	faneata	NU	4.406	-	-	-	
4	faneata	NU	2.001	-	-	-	

Lungime Segmente

1) Valorile lungimilor segmentelor sunt obținute din proiecție în plan.

Punct început	X / Y	Punct sfârșit	X / Y	Lungime segment
1	513.647,292 651.018,502	2	513.638,596 651.019,357	8.738
4	513.627,956 651.020,143	5	513.621,416 651.020,552	6.553
7	513.609,089 651.022,463	8	513.605,607 651.022,883	3.507
2	513.638,596 651.019,357	3	513.635,411 651.019,123	3.194
5	513.621,416 651.020,552	6	513.615,237 651.020,934	6.191
8	513.605,607 651.022,883	9	513.596,051 651.025,507	9.91
3	513.635,411 651.019,123	4	513.627,956 651.020,143	7.524
6	513.615,237 651.020,934	7	513.609,089 651.022,463	6.335
9	513.596,051 651.025,507	10	513.585,705 651.029,968	11.267

Punct început	X / Y	Punct sfârșit	X / Y	Lungime segment	Punct început	X / Y	Punct sfârșit	X / Y	Lungime segment	Punct început	X / Y	Punct sfârșit	X / Y	Lungime segment
10	513.585,705 651.029,968	11	513.570,816 651.037,101	16.509	11	513.570,816 651.037,101	12	513.541,79 650.994,762	51.333	12	513.541,79 650.994,762	13	513.533,325 650.940,034	55.379
13	513.533,325 650.940,034	14	513.546,048 650.941,652	12.825	14	513.546,048 650.941,652	15	513.563,902 650.940,357	17.901	15	513.563,902 650.940,357	16	513.577,409 650.941,154	13.53
16	513.577,409 650.941,154	17	513.580,727 650.941,353	3.324	17	513.580,727 650.941,353	18	513.582,245 650.936,489	5.095	18	513.582,245 650.936,489	19	513.656,106 650.985,493	88.639
19	513.656,106 650.985,493	20	513.684,048 650.959,153	38.4	20	513.684,048 650.959,153	21	513.697,491 650.993,609	36.986	21	513.697,491 650.993,609	22	513.735,77 650.981,204	40.239
22	513.735,77 650.981,204	23	513.724,849 650.950,389	32.693	23	513.724,849 650.950,389	24	513.717,11 650.930,712	21.144	24	513.717,11 650.930,712	25	513.711,251 650.915,815	16.008
25	513.711,251 650.915,815	26	513.742,976 650.904,378	33.724	26	513.742,976 650.904,378	27	513.752,179 650.903,138	9.286	27	513.752,179 650.903,138	28	513.766,21 650.901,506	14.126
28	513.766,21 650.901,506	29	513.788,857 650.897,525	22.994	29	513.788,857 650.897,525	30	513.805,868 650.895,668	17.112	30	513.805,868 650.895,668	31	513.811,509 650.895,374	5.649
31	513.811,509 650.895,374	32	513.814,511 650.896,361	3.16	32	513.814,511 650.896,361	33	513.813,23 650.899,27	3.179	33	513.813,23 650.899,27	34	513.812,053 650.904,37	5.234
34	513.812,053 650.904,37	35	513.810,675 650.911,008	6.78	35	513.810,675 650.911,008	36	513.808,678 650.921,13	10.317	36	513.808,678 650.921,13	37	513.804,971 650.932,1	11.579
37	513.804,971 650.932,1	38	513.800,501 650.940,806	9.786	38	513.800,501 650.940,806	39	513.796,779 650.947,587	7.735	39	513.796,779 650.947,587	40	513.794,804 650.951,835	4.685
40	513.794,804 650.951,835	41	513.792,594 650.955,298	4.108	41	513.792,594 650.955,298	42	513.790,006 650.958,551	4.157	42	513.790,006 650.958,551	43	513.785,152 650.961,771	5.825
43	513.785,152 650.961,771	44	513.783,7 650.963,308	2.114	44	513.783,7 650.963,308	45	513.783,809 650.966,04	2.734	45	513.783,809 650.966,04	46	513.783,2 650.969,632	3.643
46	513.783,2 650.969,632	47	513.784,437 650.973,452	4.015	47	513.784,437 650.973,452	48	513.785,103 650.977,448	4.051	48	513.785,103 650.977,448	49	513.786,18 650.981,877	4.558
49	513.786,18 650.981,877	50	513.787,157 650.986,343	4.572	50	513.787,157 650.986,343	51	513.787,002 650.987,158	0.83	51	513.787,002 650.987,158	52	513.784,281 650.988,575	3.068
52	513.784,281 650.988,575	53	513.777,579 650.990,573	6.993	53	513.777,579 650.990,573	54	513.773,977 650.991,335	3.682	54	513.773,977 650.991,335	55	513.767,798 650.992,368	6.265
55	513.767,798 650.992,368	56	513.754,355 650.996,201	13.979	56	513.754,355 650.996,201	57	513.745,34 650.998,174	9.228	57	513.745,34 650.998,174	58	513.733,878 650.999,368	11.524
58	513.733,878 650.999,368	59	513.729,921 650.999,988	4.005	59	513.729,921 650.999,988	60	513.721,205 651.002,136	8.977	60	513.721,205 651.002,136	61	513.707,352 651.005,938	14.365
61	513.707,352 651.005,938	62	513.693,693 651.008,504	13.898	62	513.693,693 651.008,504	63	513.688,045 651.009,858	5.808	63	513.688,045 651.009,858	64	513.676,158 651.011,802	12.045
64	513.676,158 651.011,802	65	513.668,587 651.012,905	7.651	65	513.668,587 651.012,905	66	513.660,576 651.013,321	8.022	66	513.660,576 651.013,321	67	513.652,245 651.017,645	9.386
67	513.652,245 651.017,645	1	513.647,292 651.018,502	5.027										

** Lungimile segmentelor sunt determinate în planul de proiecție Stereo 70 și sunt rotunjite la 1 milimetru.

*** Distanța dintre puncte este formată din segmente cumulate ce sunt mai mici decât valoarea 1 milimetru.

**DATE DESPRE IMOBILUL NR. 3791**

Oficiul de Cadastru și Publicitate Imobiliară SUCEAVA
Biroul de Cadastru și Publicitate Imobiliară Vatra Dornei

A. Partea I. Descrierea imobilului

TEREN Extravilan

Adresa: Jud. Suceava

Nr. Crt	Nr cadastral Nr. topografic	Suprafața* (mp)	Observații / Referințe
A1		3.700	Sector cadastral:11 Teren imprejmuit;

B. Partea II. Proprietari și acte

Inscrieri privitoare la dreptul de proprietate și alte drepturi reale	Referințe
/	
Act Administrativ nr. 154, din 30/08/1996 emis de CJPSDPAT SUCEAVA;	
B1	A1
Intabulare, drept de PROPRIETATE, dobandit prin Reconstituire, cota actuala 1/1, cota initiala 1/1	
1) SCHEU TIT, LIPSA CNP DEFUNCT:Da	

C. Partea III. SARCINI .

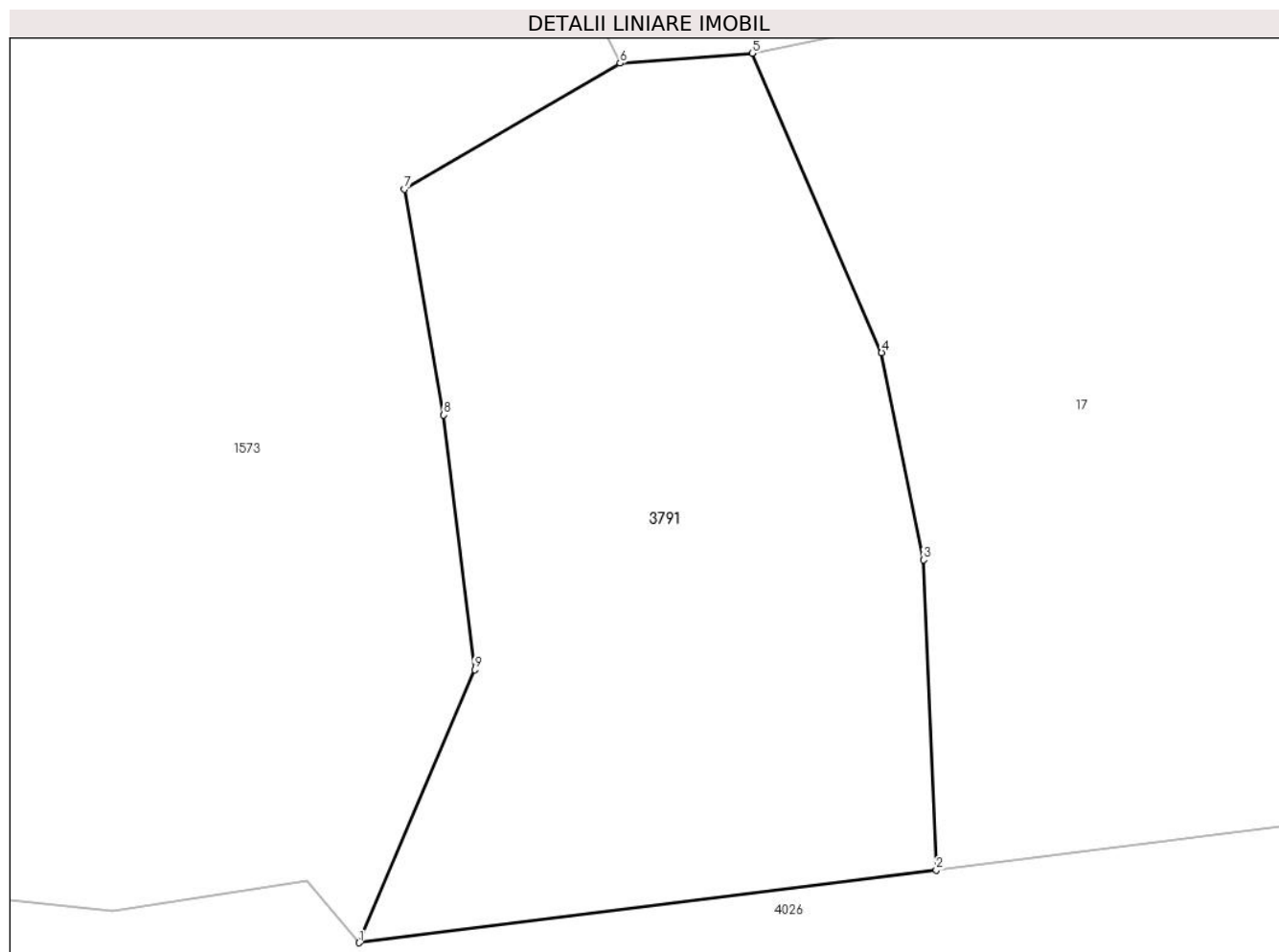
Inscrieri privind dezmembramintele dreptului de proprietate, drepturi reale de garanție și sarcini	Referințe
NU SUNT	

Anexa Nr. 1 La Partea I

Teren

Nr cadastral	Suprafața (mp)*	Observații / Referințe
	3.700	

* Suprafața este determinată în planul de proiecție Stereo 70.



Date referitoare la teren

Crt	Categorie folosință	Intra vilan	Suprafața (mp)	Tarla	Parcelă	Nr. topo	Observații / Referințe
1	padure	NU	3.700	-	-	-	

Lungime Segmente

1) Valorile lungimilor segmentelor sunt obținute din proiecție în plan.

Punct început	X / Y	Punct sfârșit	X / Y	Lungime segment (** (m)
1	508.367,201 648.636,048	2	508.425,015 648.643,337	58.272
2	508.425,015 648.643,337	3	508.423,727 648.674,37	31.06
3	508.423,727 648.674,37	4	508.419,536 648.695,098	21.147
4	508.419,536 648.695,098	5	508.406,577 648.725,074	32.657
5	508.406,577 648.725,074	6	508.393,344 648.724,081	13.27

Punct început	X / Y	Punct sfârşit	X / Y	Lungime segment (** (m)
6	508.393,344 648.724,081	7	508.371,762 648.711,466	24.998
7	508.371,762 648.711,466	8	508.375,687 648.688,859	22.945
8	508.375,687 648.688,859	9	508.378,776 648.663,361	25.684
9	508.378,776 648.663,361	1	508.367,201 648.636,048	29.664

** Lungimile segmentelor sunt determinate în planul de proiecție Stereo 70 și sunt rotunjite la 1 milimetru.

*** Distanța dintre puncte este formată din segmente cumulate ce sunt mai mici decât valoarea 1 milimetru.

**DATE DESPRE IMOBILUL NR. 3792**

Oficiul de Cadastru și Publicitate Imobiliară SUCEAVA
Biroul de Cadastru și Publicitate Imobiliară Vatra Dornei

A. Partea I. Descrierea imobilului

TEREN Necunoscut

Adresa: Loc. Poiana Stampei, Jud. Suceava

Nr. Crt	Nr cadastral Nr. topografic	Suprafața* (mp)	Observații / Referințe
A1		6.300	Sector cadastral:11 Teren neimprejmuit;

B. Partea II. Proprietari și acte

Inscrieri privitoare la dreptul de proprietate și alte drepturi reale		Referințe
/		
Act Administrativ nr. 154, din 30/08/1996 emis de CJPSDPAT SUCEAVA;		
B1	Intabulare, drept de PROPRIETATE, dobandit prin Reconstituire, cota actuala 1/1, cota initiala 1/1 1) SCHEU TIT, LIPSA CNP DEFUNCT:Da	A1

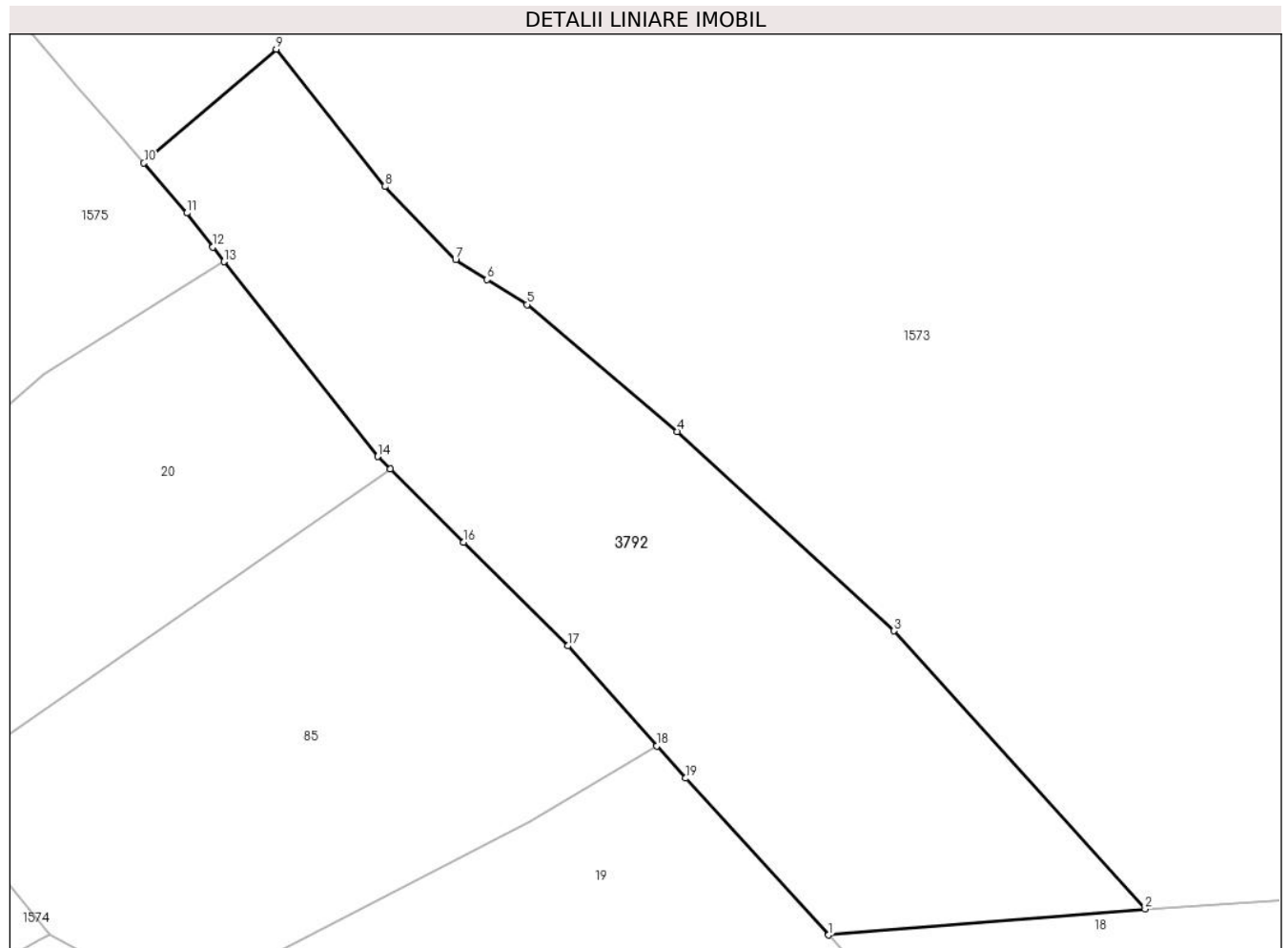
C. Partea III. SARCINI .

Inscrieri privind dezmembramintele dreptului de proprietate, drepturi reale de garanție și sarcini	Referințe
NU SUNT	

Teren

Nr cadastral	Suprafața (mp)*	Observații / Referințe
	6.300	

* Suprafața este determinată în planul de proiecție Stereo 70.



Date referitoare la teren

Crt	Categorie folosință	Intra vilan	Suprafața (mp)	Tarla	Parcelă	Nr. topo	Observații / Referințe
1	padure	NU	5.742	-	-	-	
2	padure	DA	558	-	-	-	

Lungime Segmente

1) Valorile lungimilor segmentelor sunt obținute din proiecție în plan.

Punct început	X / Y	Punct sfârșit	X / Y	Lungime segment (** (m)
1	508.210,125 648.514,897	2	508.260,559 648.519,027	50.603
2	508.260,559 648.519,027	3	508.220,567 648.563,277	59.644
3	508.220,567 648.563,277	4	508.186,017 648.595,01	46.911
4	508.186,017 648.595,01	5	508.162,097 648.615,183	31.291

Punct început	X / Y	Punct sfârşit	X / Y	Lungime segment (** (m)
5	508.162,097 648.615,183	6	508.155,678 648.619,185	7.564
6	508.155,678 648.619,185	7	508.150,696 648.622,291	5.871
7	508.150,696 648.622,291	8	508.139,426 648.633,988	16.243
8	508.139,426 648.633,988	9	508.122,121 648.655,83	27.866
9	508.122,121 648.655,83	10	508.101,049 648.637,73	27.778
10	508.101,049 648.637,73	11	508.107,889 648.629,772	10.494
11	508.107,889 648.629,772	12	508.112,023 648.624,327	6.837
12	508.112,023 648.624,327	13	508.113,776 648.622,019	2.898
13	508.113,776 648.622,019	14	508.138,322 648.591,029	39.533
14	508.138,322 648.591,029	15	508.140,306 648.589,044	2.807
15	508.140,306 648.589,044	16	508.151,962 648.577,382	16.488
16	508.151,962 648.577,382	17	508.168,571 648.560,889	23.407
17	508.168,571 648.560,889	18	508.182,758 648.544,984	21.313
18	508.182,758 648.544,984	19	508.187,351 648.539,835	6.9
19	508.187,351 648.539,835	1	508.210,125 648.514,897	33.772

** Lungimile segmentelor sunt determinate în planul de proiecție Stereo 70 și sunt rotunjite la 1 milimetru.

*** Distanța dintre puncte este formată din segmente cumulate ce sunt mai mici decât valoarea 1 milimetru.

**DATE DESPRE IMOBILUL NR. 3796**

Oficiul de Cadastru și Publicitate Imobiliară SUCEAVA
Biroul de Cadastru și Publicitate Imobiliară Vatra Dornei

A. Partea I. Descrierea imobilului

TEREN Extravilan

Adresa: Jud. Suceava

Nr. Crt	Nr cadastral Nr. topografic	Suprafața* (mp)	Observații / Referințe
A1	33186	16.244	Sector cadastral:2 Teren neimprejmuit;

B. Partea II. Proprietari și acte

Inscrieri privitoare la dreptul de proprietate și alte drepturi reale		Referințe
3719 / 28/11/1994		
Hotarare Judecatoreasca nr. 2141, din 21/06/1998 emis de Judecatoria Campulung Moldovenesc;		
B1	Intabulare, drept de PROPRIETATE, dobandit prin Hotarare Judecatoreasca, cota actuala 1/2, cota initiala 1/2 1) PILUG DUMITRU	A1
B2	Intabulare, drept de PROPRIETATE, dobandit prin Hotarare Judecatoreasca, cota actuala 1/2, cota initiala 1/2 1) PILUG VERONICA	A1

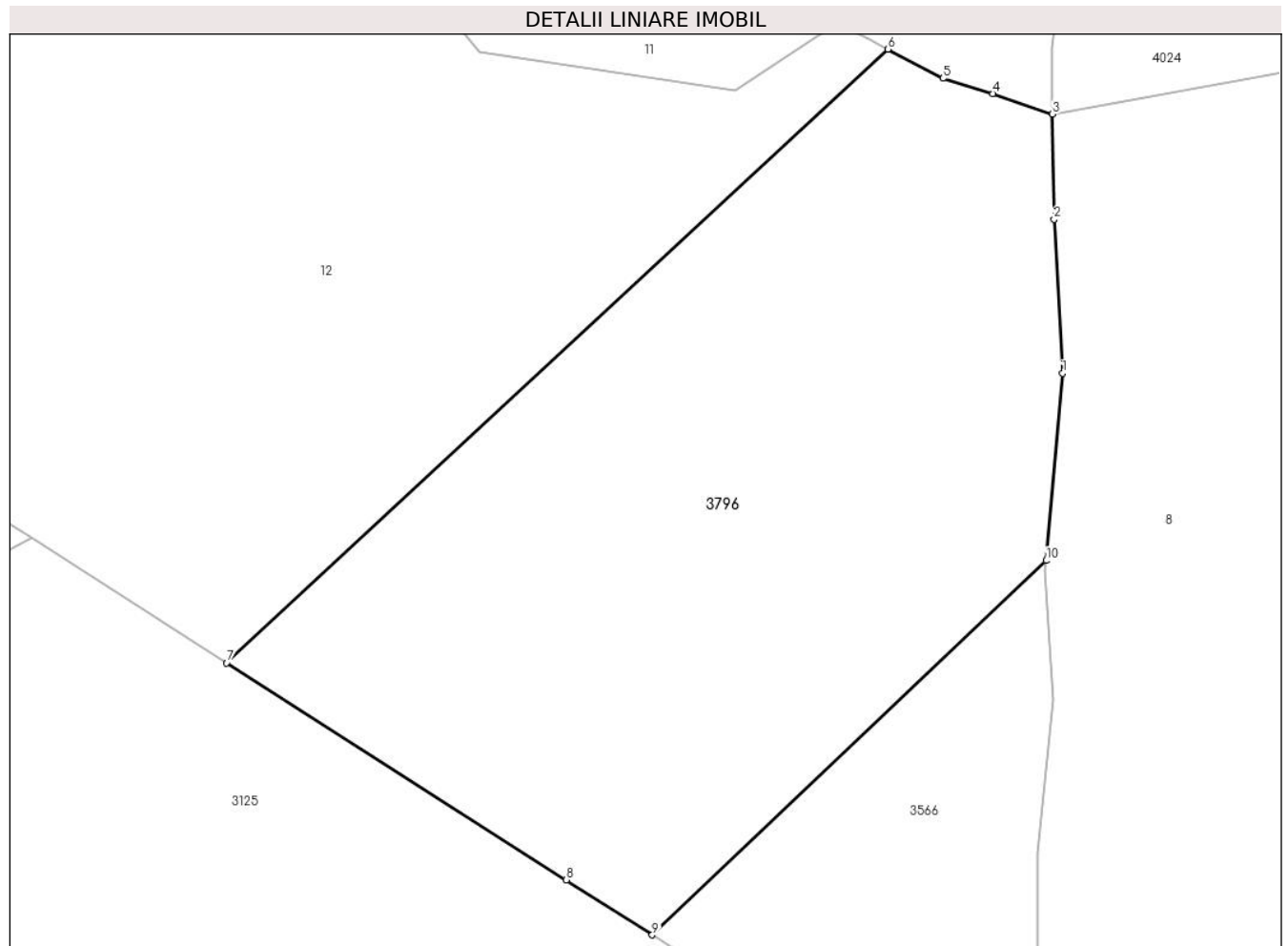
C. Partea III. SARCINI .

Inscrieri privind dezmembramintele dreptului de proprietate, drepturi reale de garanție și sarcini	Referințe
NU SUNT	

Teren

Nr cadastral	Suprafața (mp)*	Observații / Referințe
33186	16.244	

* Suprafața este determinată în planul de proiecție Stereo 70.



Date referitoare la teren

Crt	Categorie folosință	Intravilan	Suprafața (mp)	Tarla	Parcelă	Nr. topo	Observații / Referințe
1	pasune	NU	16.244	-	-	-	

Lungime Segmente

1) Valorile lungimilor segmentelor sunt obținute din proiecție în plan.

Punct început	X / Y	Punct sfârșit	X / Y	Lungime segment (** (m)
1	511.395,77 650.664,968	2	511.394,059 650.696,38	31.459
2	511.394,059 650.696,38	3	511.393,747 650.717,853	21.475
3	511.393,747 650.717,853	4	511.381,5 650.722,0	12.93
4	511.381,5 650.722,0	5	511.371,365 650.725,133	10.608
5	511.371,365 650.725,133	6	511.360,125 650.731,075	12.714

Punct început	X / Y	Punct sfârșit	X / Y	Lungime segment (** (m)
6	511.360,125 650.731,075	7	511.225,06 650.605,937	184.125
7	511.225,06 650.605,937	8	511.294,409 650.561,664	82.276
8	511.294,409 650.561,664	9	511.311,987 650.550,442	20.855
9	511.311,987 650.550,442	10	511.392,429 650.626,784	110.901
10	511.392,429 650.626,784	1	511.395,77 650.664,968	38.33

** Lungimile segmentelor sunt determinate în planul de proiecție Stereo 70 și sunt rotunjite la 1 milimetru.

*** Distanța dintre puncte este formată din segmente cumulate ce sunt mai mici decât valoarea 1 milimetru.

**DATE DESPRE IMOBILUL NR. 3797**

Oficiul de Cadastru și Publicitate Imobiliară SUCEAVA
Biroul de Cadastru și Publicitate Imobiliară Vatra Dornei

A. Partea I. Descrierea imobilului

TEREN Extravilan

Nr. cadastral vechi:480/16

Adresa: Jud. Suceava

Nr. Crt	Nr cadastral Nr. topografic	Suprafața* (mp)	Observații / Referințe
A1	33524	7.346	Sector cadastral:3 Teren neimprejmuit;

B. Partea II. Proprietari și acte

Inscrieri privitoare la dreptul de proprietate și alte drepturi reale	Referințe
1188 / 23/09/2004	
Act Notarial nr. 2641, din 05/08/2004 emis de BNP Vasilut Niculina (CONTRACT DE VANZARE CUMPARARE 2168);	
B1	A1
Intabulare, drept de PROPRIETATE, dobandit prin Conventie, cota actuala 1/1, cota initiala 1/1	
1) VIORESCU NICOLAE, LIPSA CNP	
2) VIORESCU OANA, LIPSA CNP	

C. Partea III. SARCINI .

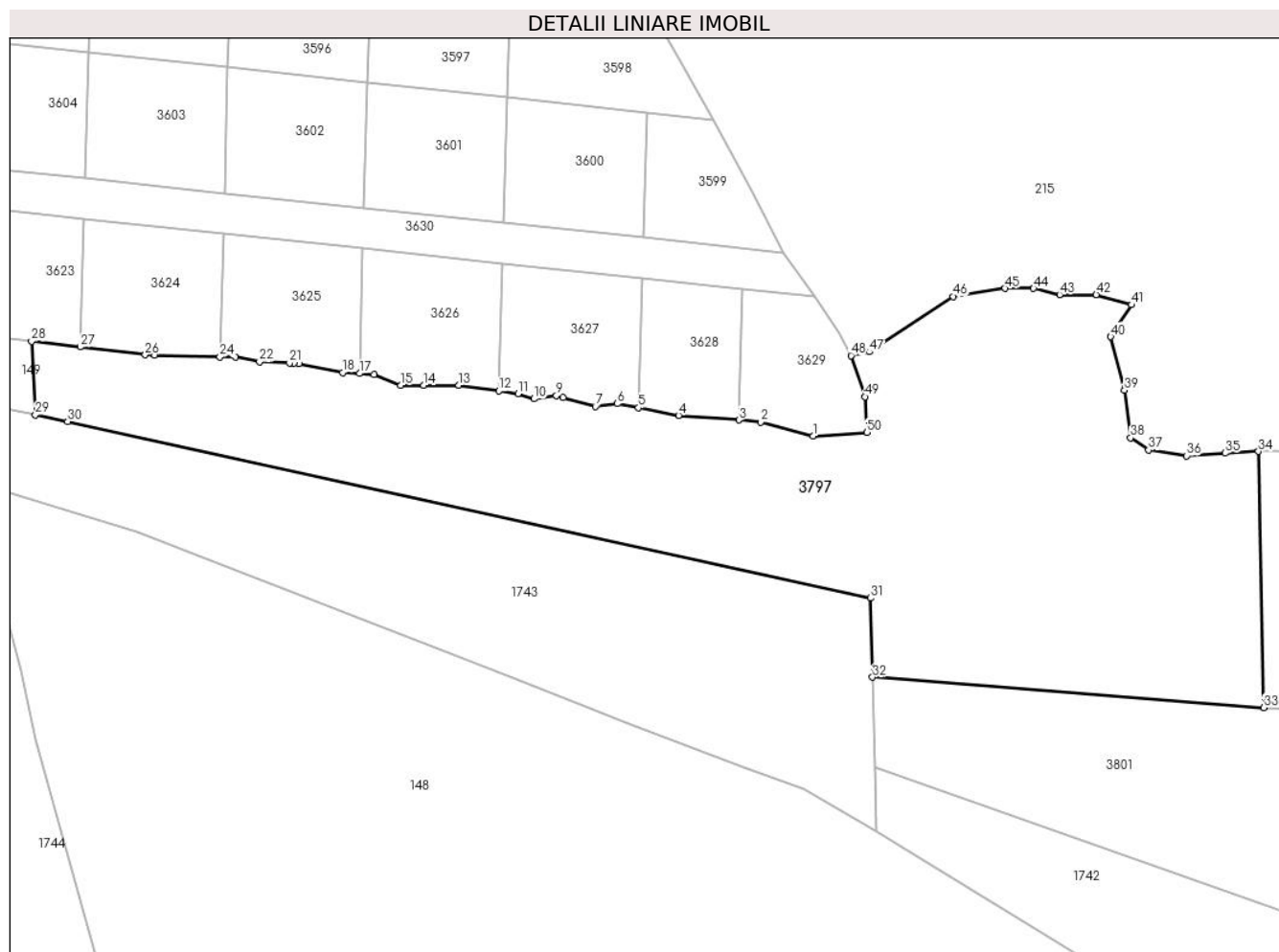
Inscrieri privind dezmembramintele dreptului de proprietate, drepturi reale de garanție și sarcini	Referințe
NU SUNT	

Anexa Nr. 1 La Partea I

Teren

Nr cadastral	Suprafața (mp)*	Observații / Referințe
33524	7.346	

* Suprafața este determinată în planul de proiecție Stereo 70.



Date referitoare la teren

Crt	Categorie folosință	Intravilan	Suprafața (mp)	Tarla	Parcelă	Nr. topo	Observații / Referințe
1	pașune	NU	7.346	-	-	-	

Lungime Segmente

1) Valorile lungimilor segmentelor sunt obținute din proiecție în plan.

Punct început	X / Y	Punct sfârșit	X / Y	Lungime segment
1	513.482,389 650.801,861	2	513.473,025 650.804,295	9.675
4	513.458,438 650.805,512	5	513.451,276 650.806,869	7.289
7	513.443,618 650.807,064	8	513.437,871 650.808,67	5.967
10	513.432,649 650.808,448	11	513.429,834 650.809,381	2.966
13	513.419,291 650.810,888	14	513.413,037 650.810,863	6.254
16	513.404,183 650.812,794	17	513.401,572 650.812,956	2.616
2	513.473,025 650.804,295	3	513.469,166 650.804,681	3.878
5	513.451,276 650.806,869	6	513.447,533 650.807,578	3.81
8	513.437,871 650.808,67	9	513.436,653 650.809,011	1.265
11	513.429,834 650.809,381	12	513.426,425 650.809,868	3.444
14	513.413,037 650.810,863	15	513.408,961 650.810,847	4.076
17	513.401,572 650.812,956	18	513.398,573 650.813,143	3.005
3	513.469,166 650.804,681	4	513.458,438 650.805,512	10.76
6	513.447,533 650.807,578	7	513.443,618 650.807,064	3.949
9	513.436,653 650.809,011	10	513.432,649 650.808,448	4.043
12	513.426,425 650.809,868	13	513.419,291 650.810,888	7.207
15	513.408,961 650.810,847	16	513.404,183 650.812,794	5.159
18	513.398,573 650.813,143	19	513.390,761 650.814,701	7.966

Punct început	X / Y	Punct sfârșit	X / Y	Lungime segment	Punct început	X / Y	Punct sfârșit	X / Y	Lungime segment	Punct început	X / Y	Punct sfârșit	X / Y	Lungime segment
19	513.390,761 650.814,701	20	513.389,895 650.814,824	0.875	20	513.389,895 650.814,824	21	513.389,122 650.814,849	0.773	21	513.389,122 650.814,849	22	513.383,793 650.815,019	5.332
22	513.383,793 650.815,019	23	513.379,517 650.815,867	4.359	23	513.379,517 650.815,867	24	513.376,722 650.815,942	2.796	24	513.376,722 650.815,942	25	513.365,145 650.816,254	11.581
25	513.365,145 650.816,254	26	513.363,422 650.816,3	1.724	26	513.363,422 650.816,3	27	513.351,835 650.817,668	11.667	27	513.351,835 650.817,668	28	513.343,182 650.818,686	8.713
28	513.343,182 650.818,686	29	513.343,853 650.805,607	13.096	29	513.343,853 650.805,607	30	513.349,606 650.804,406	5.877	30	513.349,606 650.804,406	31	513.492,615 650.772,985	146.42
31	513.492,615 650.772,985	32	513.492,983 650.758,895	14.095	32	513.492,983 650.758,895	33	513.562,66 650.753,495	69.886	33	513.562,66 650.753,495	34	513.561,707 650.799,107	45.622
34	513.561,707 650.799,107	35	513.555,836 650.798,797	5.879	35	513.555,836 650.798,797	36	513.548,93 650.798,303	6.924	36	513.548,93 650.798,303	37	513.542,165 650.799,326	6.842
37	513.542,165 650.799,326	38	513.538,942 650.801,524	3.901	38	513.538,942 650.801,524	39	513.537,859 650.809,981	8.526	39	513.537,859 650.809,981	40	513.535,395 650.819,508	9.84
40	513.535,395 650.819,508	41	513.539,109 650.825,194	6.791	41	513.539,109 650.825,194	42	513.532,811 650.827,0	6.552	42	513.532,811 650.827,0	43	513.526,296 650.826,994	6.515
43	513.526,296 650.826,994	44	513.521,648 650.828,096	4.777	44	513.521,648 650.828,096	45	513.516,619 650.828,106	5.029	45	513.516,619 650.828,106	46	513.507,344 650.826,692	9.382
46	513.507,344 650.826,692	47	513.492,405 650.816,81	17.912	47	513.492,405 650.816,81	48	513.489,131 650.816,145	3.341	48	513.489,131 650.816,145	49	513.491,597 650.808,839	7.711
49	513.491,597 650.808,839	50	513.491,989 650.802,478	6.373	50	513.491,989 650.802,478	1	513.482,389 650.801,861	9.62					

** Lungimile segmentelor sunt determinate în planul de proiecție Stereo 70 și sunt rotunjite la 1 milimetru.

*** Distanța dintre puncte este formată din segmente cumulate ce sunt mai mici decât valoarea 1 milimetru.

**DATE DESPRE IMOBILUL NR. 3798**

Oficiul de Cadastru și Publicitate Imobiliară SUCEAVA
Biroul de Cadastru și Publicitate Imobiliară Vatra Dornei

A. Partea I. Descrierea imobilului

TEREN Extravilan

Nr. cadastral vechi:480/641

Adresa: Jud. Suceava

Nr. Crt	Nr cadastral Nr. topografic	Suprafața* (mp)	Observații / Referințe
A1	33525	675	Sector cadastral:3 Teren neimprejmuit;

B. Partea II. Proprietari și acte

Inscrieri privitoare la dreptul de proprietate și alte drepturi reale	Referințe
1188 / 23/09/2004	
Act Notarial nr. 2641, din 05/08/2004 emis de BNP Vasilut Niculina (CONTRACT DE VANZARE CUMPARARE 2168);	
B1	A1
Intabulare, drept de PROPRIETATE, dobandit prin Conventie, cota actuala 1/1, cota initiala 1/1	
1) VIORESCU NICOLAE	
2) VIORESCU OANA	

C. Partea III. SARCINI .

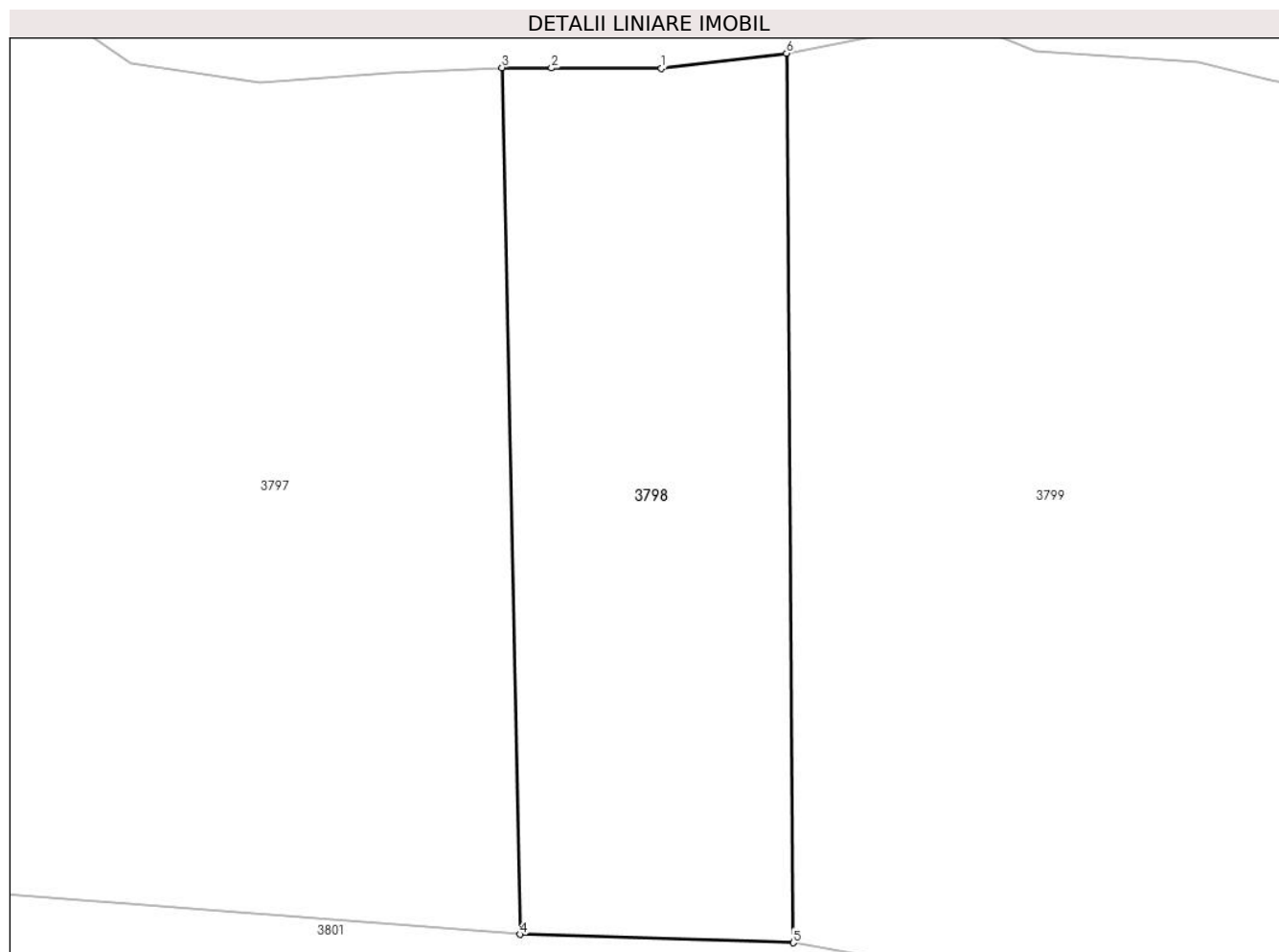
Inscrieri privind dezmembramintele dreptului de proprietate, drepturi reale de garanție și sarcini	Referințe
NU SUNT	

Anexa Nr. 1 La Partea I

Teren

Nr cadastral	Suprafața (mp)*	Observații / Referințe
33525	675	

* Suprafața este determinată în planul de proiecție Stereo 70.



Date referitoare la teren

Crt	Categorie folosință	Intravilan	Suprafața (mp)	Tarla	Parcelă	Nr. topo	Observații / Referințe
1	pasune	NU	675	-	-	-	

Lungime Segmente

1) Valorile lungimilor segmentelor sunt obținute din proiecție în plan.

Punct început	X / Y	Punct sfârșit	X / Y	Lungime segment (** (m)
1	513.570,104 650.799,056	2	513.564,314 650.799,082	5.79
2	513.564,314 650.799,082	3	513.561,707 650.799,107	2.607
3	513.561,707 650.799,107	4	513.562,66 650.753,495	45.622
4	513.562,66 650.753,495	5	513.577,05 650.753,053	14.397
5	513.577,05 650.753,053	6	513.576,686 650.799,86	46.808

Punct început	X / Y	Punct sfârşit	X / Y	Lungime segment (** (m)
6	513.576,686 650.799,86	1	513.570,104 650.799,056	6.631

** Lungimile segmentelor sunt determinate în planul de proiecţie Stereo 70 şi sunt rotunjite la 1 milimetru.

*** Distanţa dintre puncte este formată din segmente cumulate ce sunt mai mici decât valoarea 1 milimetru.

**DATE DESPRE IMOBILUL NR. 3799**

Oficiul de Cadastru și Publicitate Imobiliară SUCEAVA
Biroul de Cadastru și Publicitate Imobiliară Vatra Dornei

A. Partea I. Descrierea imobilului

TEREN Necunoscut

Nr. cadastral vechi:480/328

Adresa: Loc. Poiana Stampei, Jud. Suceava

Nr. Crt	Nr cadastral Nr. topografic	Suprafața* (mp)	Observații / Referințe
A1	33526	25.324	Sector cadastral:3 Teren neimprejmuit;

B. Partea II. Proprietari și acte

Inscrieri privitoare la dreptul de proprietate și alte drepturi reale	Referințe
1188 / 23/09/2004	
Act Notarial nr. 2641, din 05/08/2004 emis de BNP Vasilut Niculina (CONTRACT DE VANZARE CUMPARARE 2168);	
B1	A1
Intabulare, drept de PROPRIETATE, dobandit prin Conventie, cota actuala 1/1, cota initiala 1/1	
1) VIORESCU NICOLAE	
2) VIORESCU OANA	

C. Partea III. SARCINI .

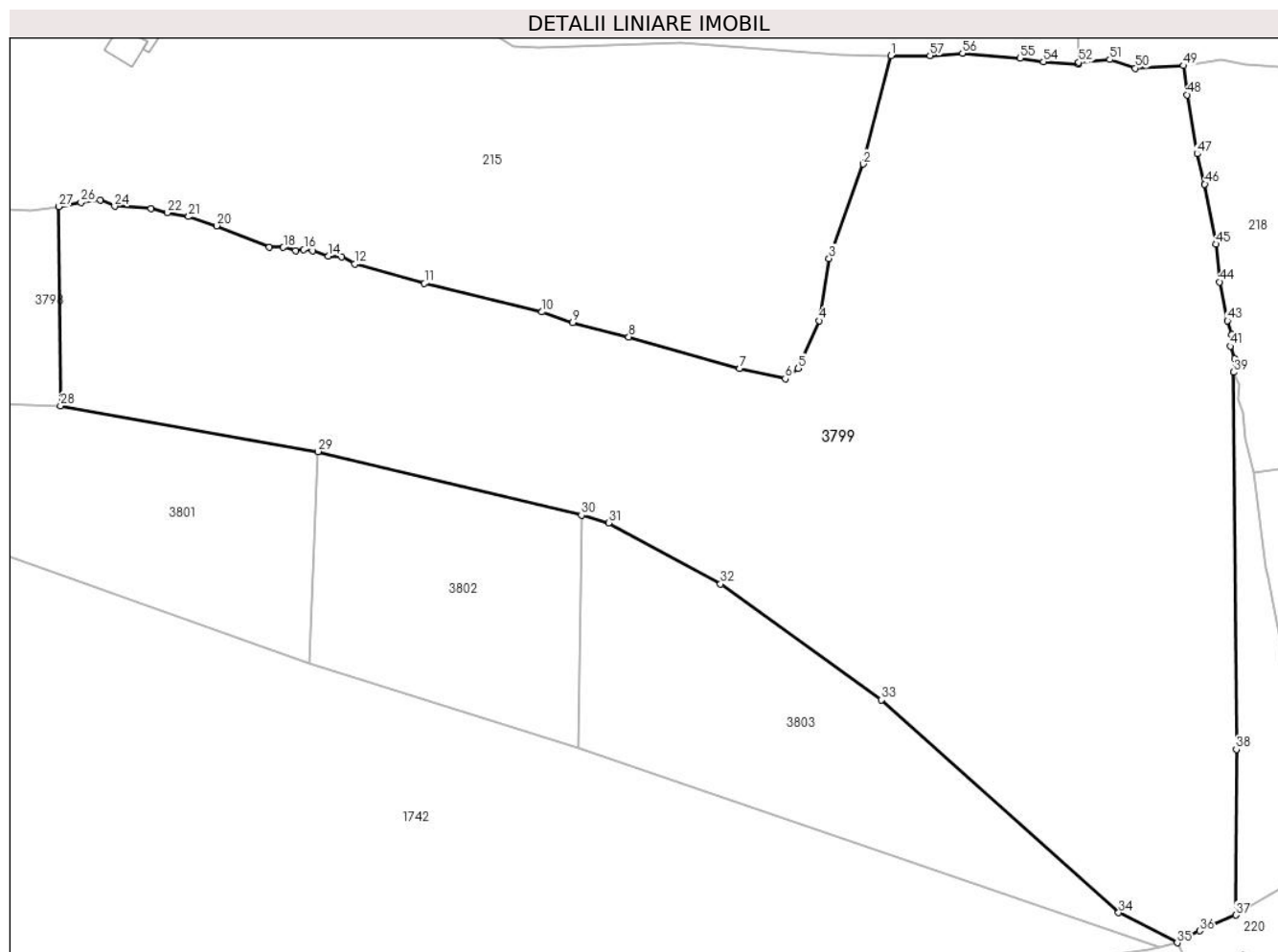
Inscrieri privind dezmembramintele dreptului de proprietate, drepturi reale de garanție și sarcini	Referințe
NU SUNT	

Anexa Nr. 1 La Partea I

Teren

Nr cadastral	Suprafața (mp)*	Observații / Referințe
33526	25.324	

* Suprafața este determinată în planul de proiecție Stereo 70.



Date referitoare la teren

Crt	Categorie folosință	Intravilan	Suprafața (mp)	Tarla	Parcelă	Nr. topo	Observații / Referințe
1	pasune	NU	25.261	-	-	-	
2	pasune	DA	63	-	-	-	

Lungime Segmente

1) Valorile lungimilor segmentelor sunt obținute din proiecție în plan.

Punct început	X / Y	Punct sfârșit	X / Y	Lungime segment	Punct început	X / Y	Punct sfârșit	X / Y	Lungime segment	Punct început	X / Y	Punct sfârșit	X / Y	Lungime segment
1	513.772,506 650.835,37	2	513.765,927 650.809,866	26.339	2	513.765,927 650.809,866	3	513.757,912 650.787,669	23.63	3	513.757,912 650.787,669	4	513.755,559 650.773,054	14.803
4	513.755,559 650.773,054	5	513.750,582 650.761,856	12.254	5	513.750,582 650.761,856	6	513.747,603 650.759,404	3.858	6	513.747,603 650.759,404	7	513.736,805 650.761,759	11.052
7	513.736,805 650.761,759	8	513.710,789 650.769,241	27.071	8	513.710,789 650.769,241	9	513.697,544 650.772,561	13.655	9	513.697,544 650.772,561	10	513.690,364 650.775,09	7.612
10	513.690,364 650.775,09	11	513.662,699 650.781,809	28.469	11	513.662,699 650.781,809	12	513.646,299 650.786,382	17.026	12	513.646,299 650.786,382	13	513.643,266 650.788,028	3.451
13	513.643,266 650.788,028	14	513.640,079 650.788,245	3.194	14	513.640,079 650.788,245	15	513.636,432 650.789,435	3.836	15	513.636,432 650.789,435	16	513.634,316 650.789,746	2.139

Punct început	X / Y	Punct sfârșit	X / Y	Lungime segment	Punct început	X / Y	Punct sfârșit	X / Y	Lungime segment	Punct început	X / Y	Punct sfârșit	X / Y	Lungime segment
16	513.634,316 650.789,746	17	513.632,361 650.789,505	1.97	17	513.632,361 650.789,505	18	513.629,501 650.790,264	2.959	18	513.629,501 650.790,264	19	513.626,16 650.790,311	3.341
19	513.626,16 650.790,311	20	513.613,801 650.795,371	13.355	20	513.613,801 650.795,371	21	513.607,188 650.797,514	6.952	21	513.607,188 650.797,514	22	513.602,18 650.798,428	5.091
22	513.602,18 650.798,428	23	513.598,403 650.799,365	3.891	23	513.598,403 650.799,365	24	513.589,798 650.799,938	8.624	24	513.589,798 650.799,938	25	513.586,367 650.801,351	3.711
25	513.586,367 650.801,351	26	513.581,886 650.800,834	4.511	26	513.581,886 650.800,834	27	513.576,686 650.799,86	5.29	27	513.576,686 650.799,86	28	513.577,05 650.753,053	46.808
28	513.577,05 650.753,053	29	513.637,625 650.742,244	61.532	29	513.637,625 650.742,244	30	513.699,645 650.727,284	63.799	30	513.699,645 650.727,284	31	513.706,002 650.725,463	6.613
31	513.706,002 650.725,463	32	513.732,378 650.711,119	30.024	32	513.732,378 650.711,119	33	513.770,255 650.683,883	46.653	33	513.770,255 650.683,883	34	513.826,062 650.633,828	74.966
34	513.826,062 650.633,828	35	513.839,838 650.626,758	15.484	35	513.839,838 650.626,758	36	513.845,117 650.629,555	5.974	36	513.845,117 650.629,555	37	513.853,599 650.633,246	9.25
37	513.853,599 650.633,246	38	513.853,761 650.672,245	38.999	38	513.853,761 650.672,245	39	513.853,164 650.760,93	88.687	39	513.853,164 650.760,93	40	513.853,365 650.764,099	3.175
40	513.853,365 650.764,099	41	513.852,332 650.767,044	3.121	41	513.852,332 650.767,044	42	513.852,669 650.769,784	2.761	42	513.852,669 650.769,784	43	513.851,685 650.773,025	3.387
43	513.851,685 650.773,025	44	513.849,847 650.782,155	9.313	44	513.849,847 650.782,155	45	513.848,998 650.791,028	8.914	45	513.848,998 650.791,028	46	513.846,338 650.805,159	14.379
46	513.846,338 650.805,159	47	513.844,58 650.812,283	7.338	47	513.844,58 650.812,283	48	513.842,147 650.826,159	14.088	48	513.842,147 650.826,159	49	513.841,315 650.833,001	6.892
49	513.841,315 650.833,001	50	513.829,987 650.832,414	11.343	50	513.829,987 650.832,414	51	513.823,99 650.834,422	6.324	51	513.823,99 650.834,422	52	513.816,687 650.833,762	7.333
52	513.816,687 650.833,762	53	513.816,667 650.833,391	0.372	53	513.816,667 650.833,391	54	513.808,371 650.833,919	8.313	54	513.808,371 650.833,919	55	513.802,847 650.834,75	5.586
55	513.802,847 650.834,75	56	513.789,309 650.835,934	13.59	56	513.789,309 650.835,934	57	513.781,656 650.835,38	7.673	57	513.781,656 650.835,38	1	513.772,506 650.835,37	9.15

** Lungimile segmentelor sunt determinate în planul de proiecție Stereo 70 și sunt rotunjite la 1 milimetru.

*** Distanța dintre puncte este formată din segmente cumulate ce sunt mai mici decât valoarea 1 milimetru.

**DATE DESPRE IMOBILUL NR. 3800**

Oficiul de Cadastru și Publicitate Imobiliară SUCEAVA
Biroul de Cadastru și Publicitate Imobiliară Vatra Dornei

A. Partea I. Descrierea imobilului

TEREN Extravilan

Nr. cadastral vechi:480/643

Adresa: Jud. Suceava

Nr. Crt	Nr cadastral Nr. topografic	Suprafața* (mp)	Observații / Referințe
A1	33527	1.287	Sector cadastral:3 Teren neimprejmuit;

B. Partea II. Proprietari și acte

Inscrieri privitoare la dreptul de proprietate și alte drepturi reale	Referințe
1188 / 23/09/2004	
Act Notarial nr. 2641, din 05/08/2004 emis de BNP Vasilut Niculina (CONTRACT DE VANZARE CUMPARARE 2168);	
B1	A1
Intabulare, drept de PROPRIETATE, dobandit prin Conventie, cota actuala 1/1, cota initiala 1/1	
1) VIORESCU NICOLAE, LIPSA CNP	
2) VIORESCU OANA, bun comun in devalmasie	

C. Partea III. SARCINI .

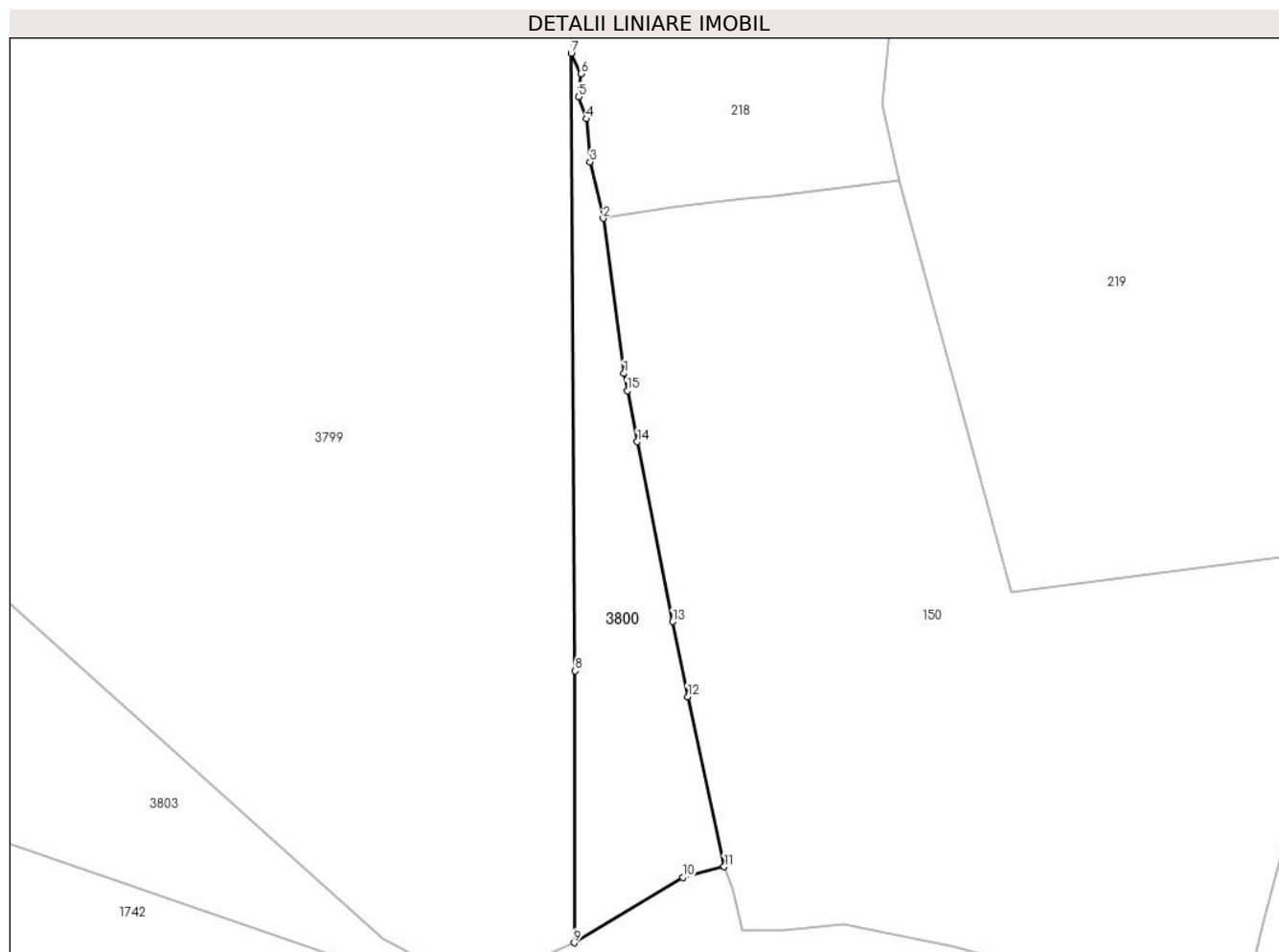
Inscrieri privind dezmembramintele dreptului de proprietate, drepturi reale de garanție și sarcini	Referințe
NU SUNT	

Anexa Nr. 1 La Partea I

Teren

Nr cadastral	Suprafața (mp)*	Observații / Referințe
33527	1.287	

* Suprafața este determinată în planul de proiecție Stereo 70.



Date referitoare la teren

Crt	Categorie folosință	Intravilan	Suprafața (mp)	Tarla	Parcelă	Nr. topo	Observații / Referințe
1	pasune	NU	1.287	-	-	-	

Lungime Segmente

1) Valorile lungimilor segmentelor sunt obținute din proiecție în plan.

Punct început	X / Y	Punct sfârșit	X / Y	Lungime segment (** (m)
1	513.860,742 650.714,962	2	513.857,761 650.737,23	22.467
2	513.857,761 650.737,23	3	513.855,893 650.745,321	8.304
3	513.855,893 650.745,321	4	513.855,36 650.751,514	6.216
4	513.855,36 650.751,514	5	513.854,239 650.754,66	3.34
5	513.854,239 650.754,66	6	513.854,545 650.757,957	3.311

Punct început	X / Y	Punct sfârșit	X / Y	Lungime segment (** (m)
6	513.854,545 650.757,957	7	513.853,164 650.760,93	3.278
7	513.853,164 650.760,93	8	513.853,761 650.672,245	88.687
8	513.853,761 650.672,245	9	513.853,599 650.633,246	38.999
9	513.853,599 650.633,246	10	513.869,194 650.642,608	18.189
10	513.869,194 650.642,608	11	513.875,153 650.644,164	6.159
11	513.875,153 650.644,164	12	513.869,92 650.668,557	24.948
12	513.869,92 650.668,557	13	513.867,724 650.679,336	11.0
13	513.867,724 650.679,336	14	513.862,665 650.705,149	26.304
14	513.862,665 650.705,149	15	513.861,225 650.712,496	7.487
15	513.861,225 650.712,496	1	513.860,742 650.714,962	2.513

** Lungimile segmentelor sunt determinate în planul de proiecție Stereo 70 și sunt rotunjite la 1 milimetru.

*** Distanța dintre puncte este formată din segmente cumulate ce sunt mai mici decât valoarea 1 milimetru.

**DATE DESPRE IMOBILUL NR. 3801**

Oficiul de Cadastru și Publicitate Imobiliară SUCEAVA
Biroul de Cadastru și Publicitate Imobiliară Vatra Dornei

A. Partea I. Descrierea imobilului

TEREN Extravilan

Adresa: Jud. Suceava

Nr. Crt	Nr cadastral Nr. topografic	Suprafața* (mp)	Observații / Referințe
A1	33230	5.000	Sector cadastral:3 Teren neimprejmuit;

B. Partea II. Proprietari și acte

Inscrieri privitoare la dreptul de proprietate și alte drepturi reale		Referințe
1188 / 23/09/2004		
Act Notarial nr. 1468, din 07/08/2001 emis de BNP N. ROTARU;		
B1	Intabulare, drept de PROPRIETATE, dobândit prin Conventie, cota actuala 1/1, cota initiala 1/1 1) TOADER IOANA	A1

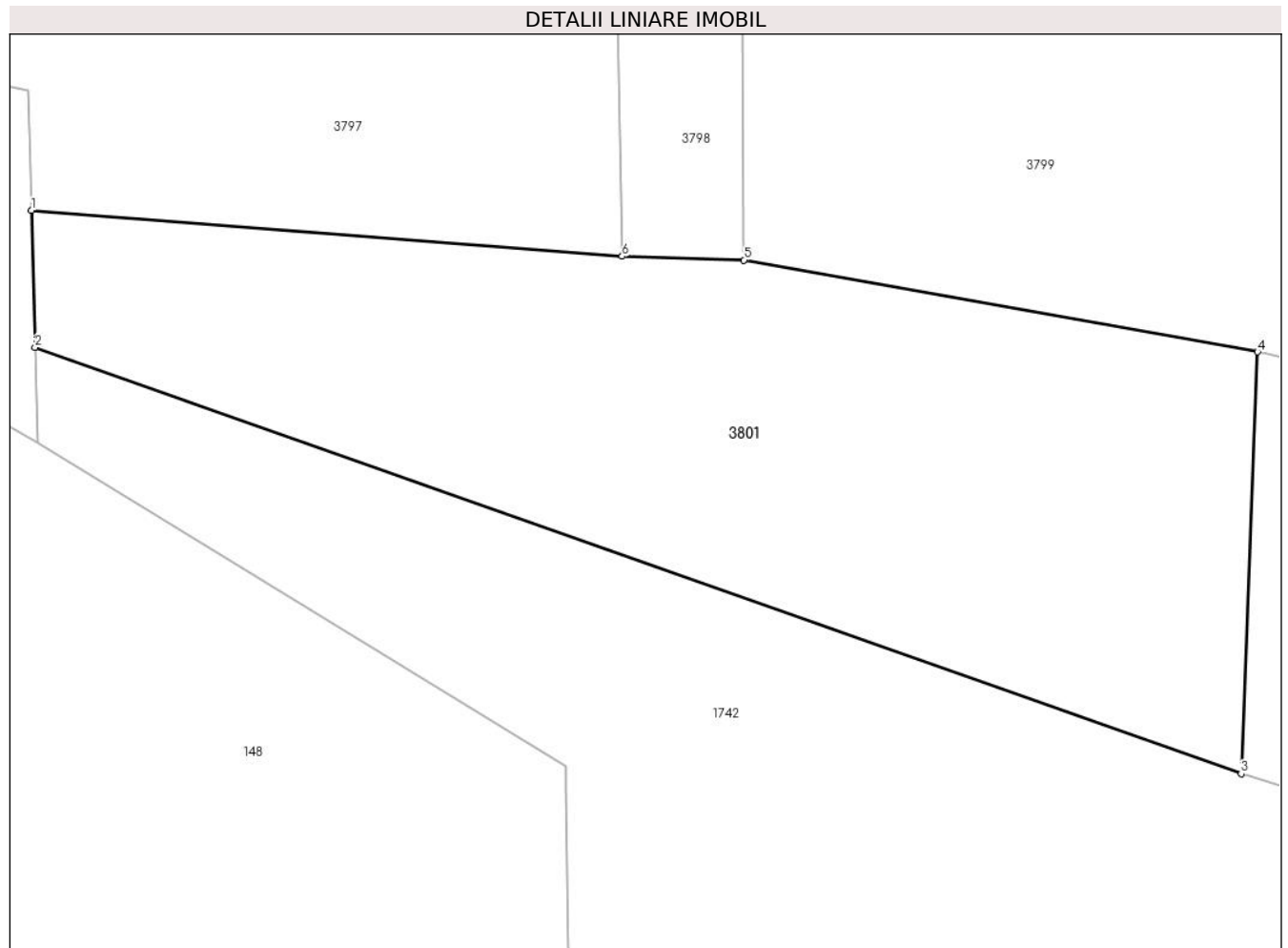
C. Partea III. SARCINI .

Inscrieri privind dezmembramintele dreptului de proprietate, drepturi reale de garanție și sarcini	Referințe
NU SUNT	

Teren

Nr cadastral	Suprafața (mp)*	Observații / Referințe
33230	5.000	

* Suprafața este determinată în planul de proiecție Stereo 70.



Date referitoare la teren

Crt	Categorie folosință	Intra vilan	Suprafața (mp)	Tarla	Parcelă	Nr. topo	Observații / Referințe
1	faneata	NU	5.000	-	-	-	

Lungime Segmente

1) Valorile lungimilor segmentelor sunt obținute din proiecție în plan.

Punct început	X / Y	Punct sfârșit	X / Y	Lungime segment (** (m)
1	513.492,983 650.758,895	2	513.493,405 650.742,781	16.12
2	513.493,405 650.742,781	3	513.635,679 650.692,544	150.883
3	513.635,679 650.692,544	4	513.637,625 650.742,244	49.738
4	513.637,625 650.742,244	5	513.577,05 650.753,053	61.532
5	513.577,05 650.753,053	6	513.562,66 650.753,495	14.397

Punct început	X / Y	Punct sfârșit	X / Y	Lungime segment (** (m)
6	513.562,66 650.753,495	1	513.492,983 650.758,895	69.886

** Lungimile segmentelor sunt determinate în planul de proiecție Stereo 70 și sunt rotunjite la 1 milimetru.

*** Distanța dintre puncte este formată din segmente cumulate ce sunt mai mici decât valoarea 1 milimetru.

**DATE DESPRE IMOBILUL NR. 3802**

Oficiul de Cadastru și Publicitate Imobiliară SUCEAVA
Biroul de Cadastru și Publicitate Imobiliară Vatra Dornei

A. Partea I. Descrierea imobilului

TEREN Extravilan

Adresa: Jud. Suceava

Nr. Crt	Nr cadastral Nr. topografic	Suprafața* (mp)	Observații / Referințe
A1	33228	3.288	Sector cadastral:3 Teren neimprejmuit;

B. Partea II. Proprietari și acte

Inscrieri privitoare la dreptul de proprietate și alte drepturi reale		Referințe
1188 / 23/09/2004		
Act Notarial nr. 1468, din 07/08/2001 emis de BNP N. ROTARU;		
B1	Intabulare, drept de PROPRIETATE, dobandit prin Conventie, cota actuala 1/1, cota initiala 1/1 1) TOADER IOANA	A1

C. Partea III. SARCINI .

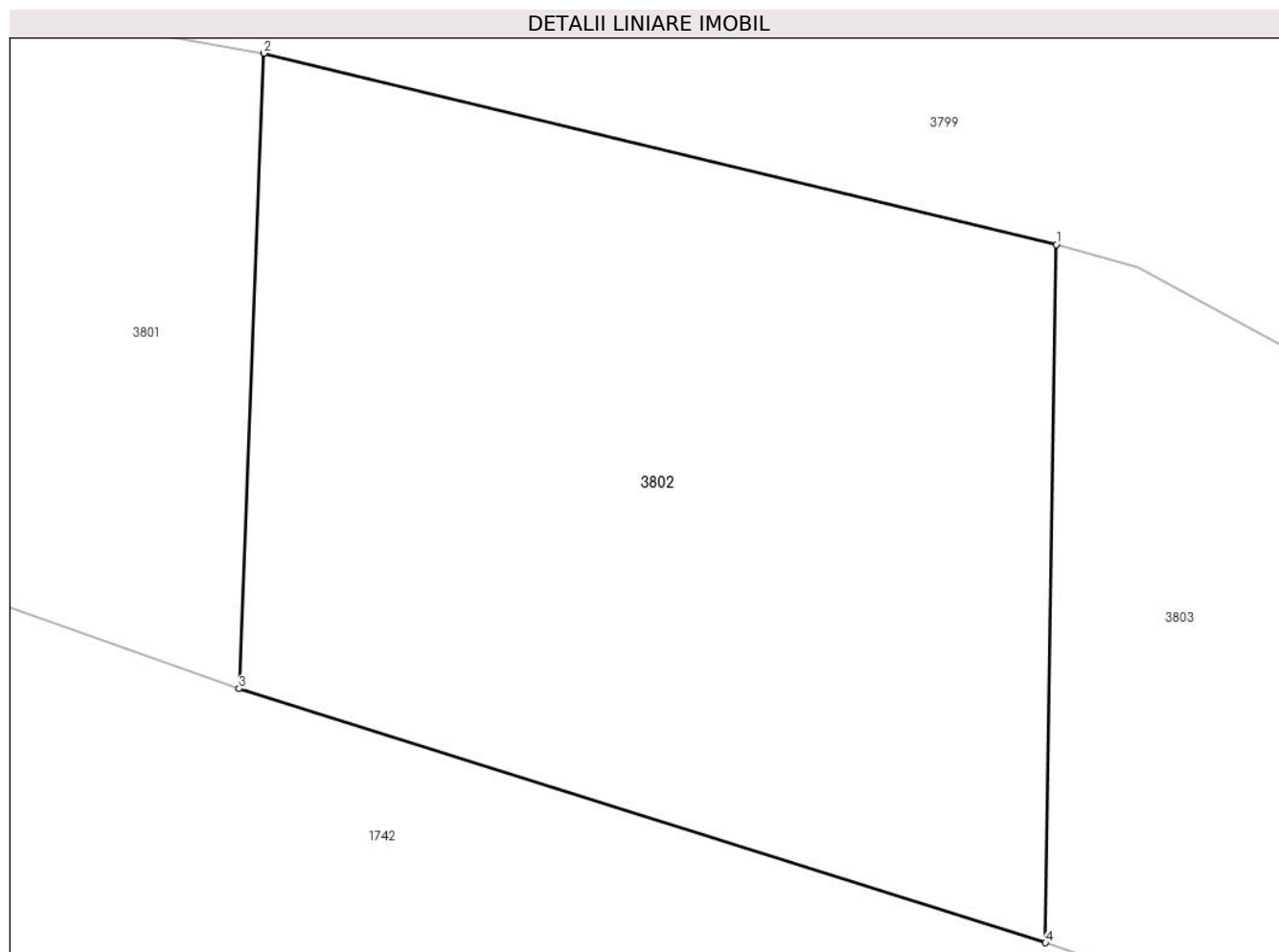
Inscrieri privind dezmembramintele dreptului de proprietate, drepturi reale de garanție și sarcini	Referințe
NU SUNT	

Anexa Nr. 1 La Partea I

Teren

Nr cadastral	Suprafața (mp)*	Observații / Referințe
33228	3.288	

* Suprafața este determinată în planul de proiecție Stereo 70.



Date referitoare la teren

Crt	Categorie folosință	Intra vilan	Suprafața (mp)	Tarla	Parcelă	Nr. topo	Observații / Referințe
1	faneata	NU	3.288	-	-	-	

Lungime Segmente

1) Valorile lungimilor segmentelor sunt obținute din proiecție în plan.

Punct început	X / Y	Punct sfârșit	X / Y	Lungime segment (** (m)
1	513.699,645 650.727,284	2	513.637,625 650.742,244	63.799
2	513.637,625 650.742,244	3	513.635,679 650.692,544	49.738
3	513.635,679 650.692,544	4	513.698,801 650.672,659	66.18
4	513.698,801 650.672,659	1	513.699,645 650.727,284	54.632

** Lungimile segmentelor sunt determinate în planul de proiecție Stereo 70 și sunt rotunjite la 1 milimetru.

***** Distanţa dintre puncte este formată din segmente cumulate ce sunt mai mici decât valoarea 1 milimetru.**

**DATE DESPRE IMOBILUL NR. 3803**

Oficiul de Cadastru și Publicitate Imobiliară SUCEAVA
Biroul de Cadastru și Publicitate Imobiliară Vatra Dornei

A. Partea I. Descrierea imobilului

TEREN Extravilan

Adresa: Jud. Suceava

Nr. Crt	Nr cadastral Nr. topografic	Suprafața* (mp)	Observații / Referințe
A1	33226	4.557	Sector cadastral:3 Teren neimprejmuit;

B. Partea II. Proprietari și acte

Inscrieri privitoare la dreptul de proprietate și alte drepturi reale		Referințe
1188 / 23/09/2004		
Act Notarial nr. 1468, din 07/08/2001 emis de BNP N. ROTARU;		
B1	Intabulare, drept de PROPRIETATE, dobândit prin Conventie, cota actuala 1/1, cota initiala 1/1 1) TOADER IOANA	A1

C. Partea III. SARCINI .

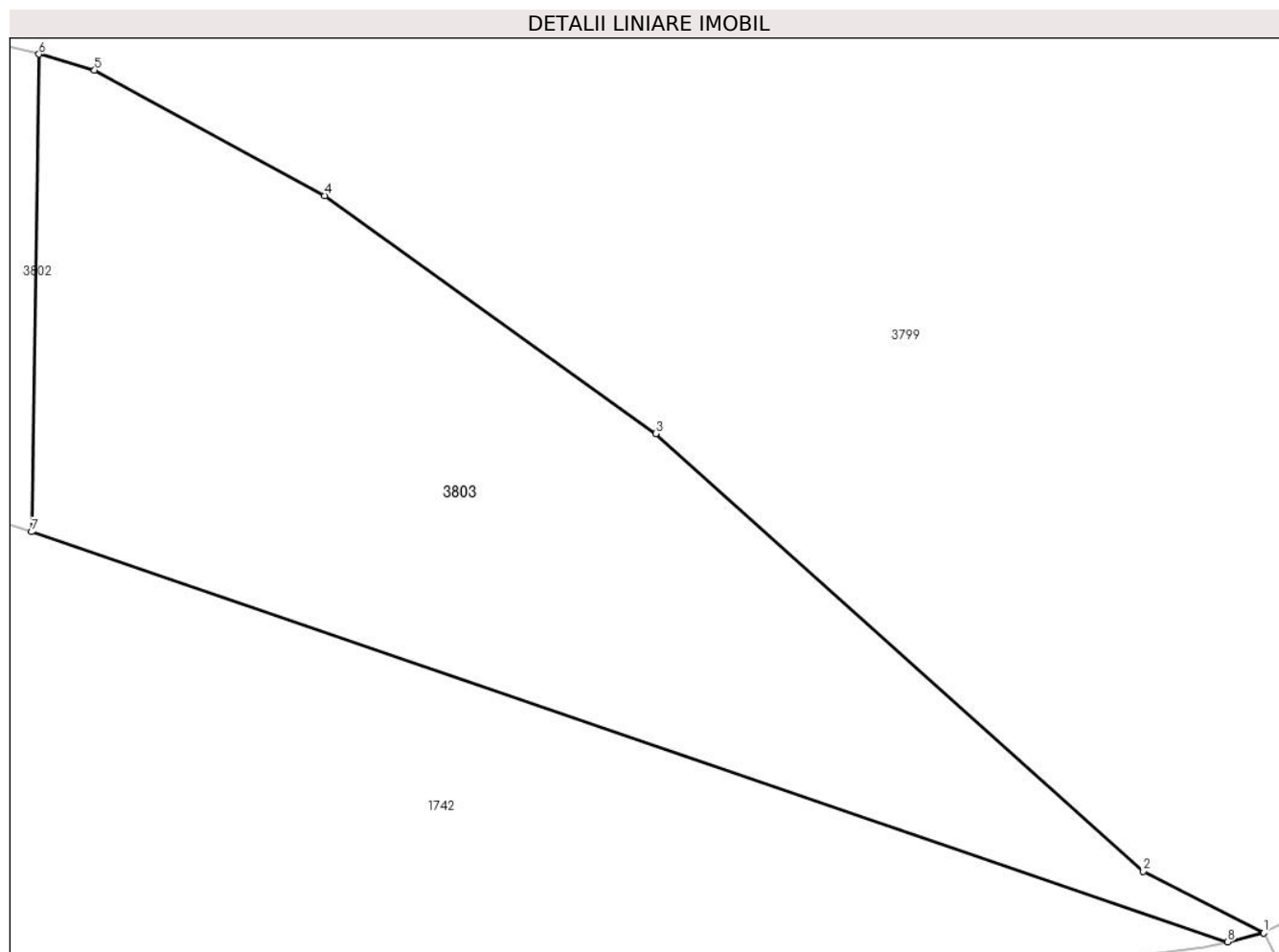
Inscrieri privind dezmembramintele dreptului de proprietate, drepturi reale de garanție și sarcini	Referințe
NU SUNT	

Anexa Nr. 1 La Partea I

Teren

Nr cadastral	Suprafața (mp)*	Observații / Referințe
33226	4.557	

* Suprafața este determinată în planul de proiecție Stereo 70.



Date referitoare la teren

Crt	Categorie folosință	Intra vilan	Suprafața (mp)	Tarla	Parcelă	Nr. topo	Observații / Referințe
1	faneata	NU	4.557	-	-	-	

Lungime Segmente

1) Valorile lungimilor segmentelor sunt obținute din proiecție în plan.

Punct început	X / Y	Punct sfârșit	X / Y	Lungime segment (** (m)
1	513.839,838 650.626,758	2	513.826,062 650.633,828	15.484
2	513.826,062 650.633,828	3	513.770,255 650.683,883	74.966
3	513.770,255 650.683,883	4	513.732,378 650.711,119	46.653
4	513.732,378 650.711,119	5	513.706,002 650.725,463	30.024
5	513.706,002 650.725,463	6	513.699,645 650.727,284	6.613

Punct început	X / Y	Punct sfârșit	X / Y	Lungime segment (** (m)
6	513.699,645 650.727,284	7	513.698,801 650.672,659	54.632
7	513.698,801 650.672,659	8	513.835,702 650.625,764	144.71
8	513.835,702 650.625,764	1	513.839,838 650.626,758	4.254

** Lungimile segmentelor sunt determinate în planul de proiecție Stereo 70 și sunt rotunjite la 1 milimetru.

*** Distanța dintre puncte este formată din segmente cumulate ce sunt mai mici decât valoarea 1 milimetru.

**DATE DESPRE IMOBILUL NR. 3806**

Oficiul de Cadastru și Publicitate Imobiliară SUCEAVA
Biroul de Cadastru și Publicitate Imobiliară Vatra Dornei

A. Partea I. Descrierea imobilului

TEREN Extravilan

Adresa: Jud. Suceava

Nr. Crt	Nr cadastral Nr. topografic	Suprafața* (mp)	Observații / Referințe
A1		10.000	Sector cadastral:4 Teren neimprejmuit;

B. Partea II. Proprietari și acte

Inscrieri privitoare la dreptul de proprietate și alte drepturi reale	Referințe
/	
Act Administrativ nr. 179, din 30/08/1996 emis de CJPSDPAT SUCEAVA;	
B1	A1
Intabulare, drept de PROPRIETATE, dobandit prin Reconstituire, cota actuala 1/1, cota initiala 1/1 1) FLOREA EFTIMIE, Lipsa CNP	

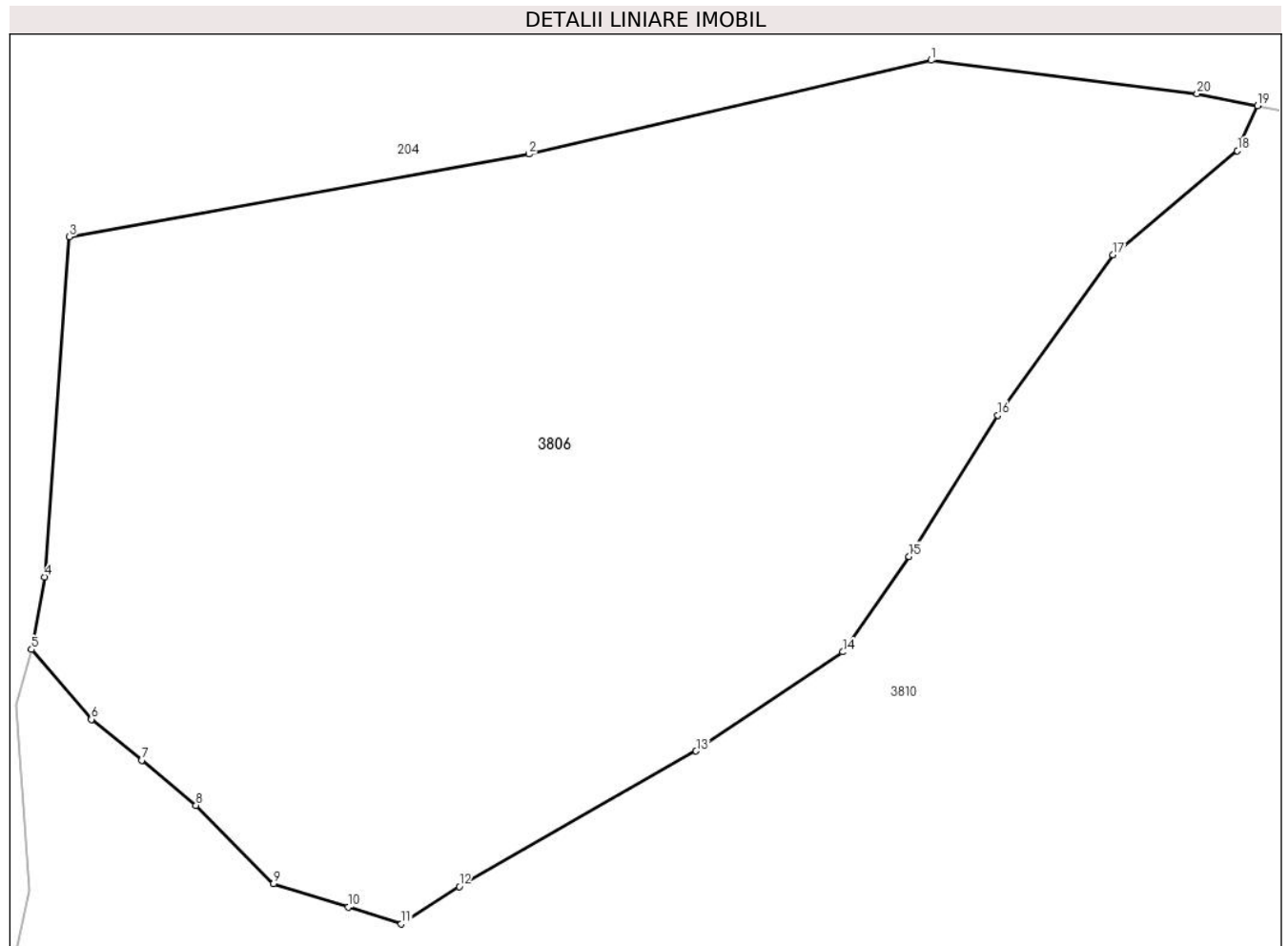
C. Partea III. SARCINI .

Inscrieri privind dezmembramintele dreptului de proprietate, drepturi reale de garanție și sarcini	Referințe
NU SUNT	

Teren

Nr cadastral	Suprafața (mp)*	Observații / Referințe
	10.000	

* Suprafața este determinată în planul de proiecție Stereo 70.



Date referitoare la teren

Crt	Categorie folosință	Intra vilan	Suprafața (mp)	Tarla	Parcelă	Nr. topo	Observații / Referințe
1	padure	NU	10.000	-	-	-	

Lungime Segmente

1) Valorile lungimilor segmentelor sunt obținute din proiecție în plan.

Punct început	X / Y	Punct sfârșit	X / Y	Lungime segment (** (m)
1	513.342,691 651.060,526	2	513.291,715 651.048,644	52.342
2	513.291,715 651.048,644	3	513.233,437 651.038,188	59.209
3	513.233,437 651.038,188	4	513.230,322 650.995,092	43.208
4	513.230,322 650.995,092	5	513.228,63 650.985,925	9.322
5	513.228,63 650.985,925	6	513.236,232 650.977,083	11.661

Punct început	X / Y	Punct sfârșit	X / Y	Lungime segment (** (m)
6	513.236,232 650.977,083	7	513.242,593 650.971,897	8.207
7	513.242,593 650.971,897	8	513.249,486 650.966,196	8.945
8	513.249,486 650.966,196	9	513.259,308 650.956,255	13.975
9	513.259,308 650.956,255	10	513.268,775 650.953,297	9.918
10	513.268,775 650.953,297	11	513.275,516 650.951,182	7.065
11	513.275,516 650.951,182	12	513.282,859 650.955,905	8.731
12	513.282,859 650.955,905	13	513.312,892 650.973,059	34.587
13	513.312,892 650.973,059	14	513.331,501 650.985,611	22.447
14	513.331,501 650.985,611	15	513.339,904 650.997,7	14.723
15	513.339,904 650.997,7	16	513.351,13 651.015,594	21.124
16	513.351,13 651.015,594	17	513.365,762 651.035,895	25.025
17	513.365,762 651.035,895	18	513.381,516 651.049,073	20.539
18	513.381,516 651.049,073	19	513.384,075 651.054,769	6.244
19	513.384,075 651.054,769	20	513.376,415 651.056,285	7.809
20	513.376,415 651.056,285	1	513.342,691 651.060,526	33.99

** Lungimile segmentelor sunt determinate în planul de proiecție Stereo 70 și sunt rotunjite la 1 milimetru.

*** Distanța dintre puncte este formată din segmente cumulate ce sunt mai mici decât valoarea 1 milimetru.

**DATE DESPRE IMOBILUL NR. 3807**

Oficiul de Cadastru și Publicitate Imobiliară SUCEAVA
Biroul de Cadastru și Publicitate Imobiliară Vatra Dornei

A. Partea I. Descrierea imobilului

TEREN Intravilan

Adresa: Loc. Poiana Stampei, Nr. 2, Jud. Suceava

Nr. Crt	Nr cadastral Nr. topografic	Suprafața* (mp)	Observații / Referințe
A1	34635	3.015	Sector cadastral:4 Teren neimprejmuit; 325, 326, 480/15(CF 136)

Construcții

Crt	Nr cadastral Nr. topografic	Adresa	Observații / Referințe
A1.1	34635-C1	Loc. Poiana Stampei, Nr. 2, Jud. Suceava	Nr. niveluri:1; S. construita la sol:91 mp; S. construita desfasurata:91 mp; casa
A1.2	34635	Loc. Poiana Stampei, Nr. 2, Jud. Suceava	Nr. niveluri:1; S. construita la sol:78 mp; S. construita desfasurata:78 mp;

B. Partea II. Proprietari și acte

Inscrieri privitoare la dreptul de proprietate și alte drepturi reale		Referințe
1462 / 01/04/1997		
Act Notarial nr. cu clauza de intretinere nr. 83, din 19/02/1997 emis de notar public Scraba Horia Ilie;		
B1	Intabulare, drept de PROPRIETATE, dobandit prin Conventie, cota actuala 1/2, cota initiala 1/2 1) FLOREA MARIA, LIPSA CNP	A1, A1.1
B2	Intabulare, drept de PROPRIETATE, dobandit prin Conventie, cota actuala 1/2, cota initiala 1/2 1) FLOREA VIOREL	A1, A1.1
/		
Act Administrativ nr. 2981, din 31/03/2023 emis de PRIMARIA COMUNEI POIANA STAMPEI;		
B3	Intabulare, drept de PROPRIETATE, dobandit prin Lege, cota actuala 1/1, cota initiala 1/1 1) FLOREA VIOREL	A1.2

C. Partea III. SARCINI

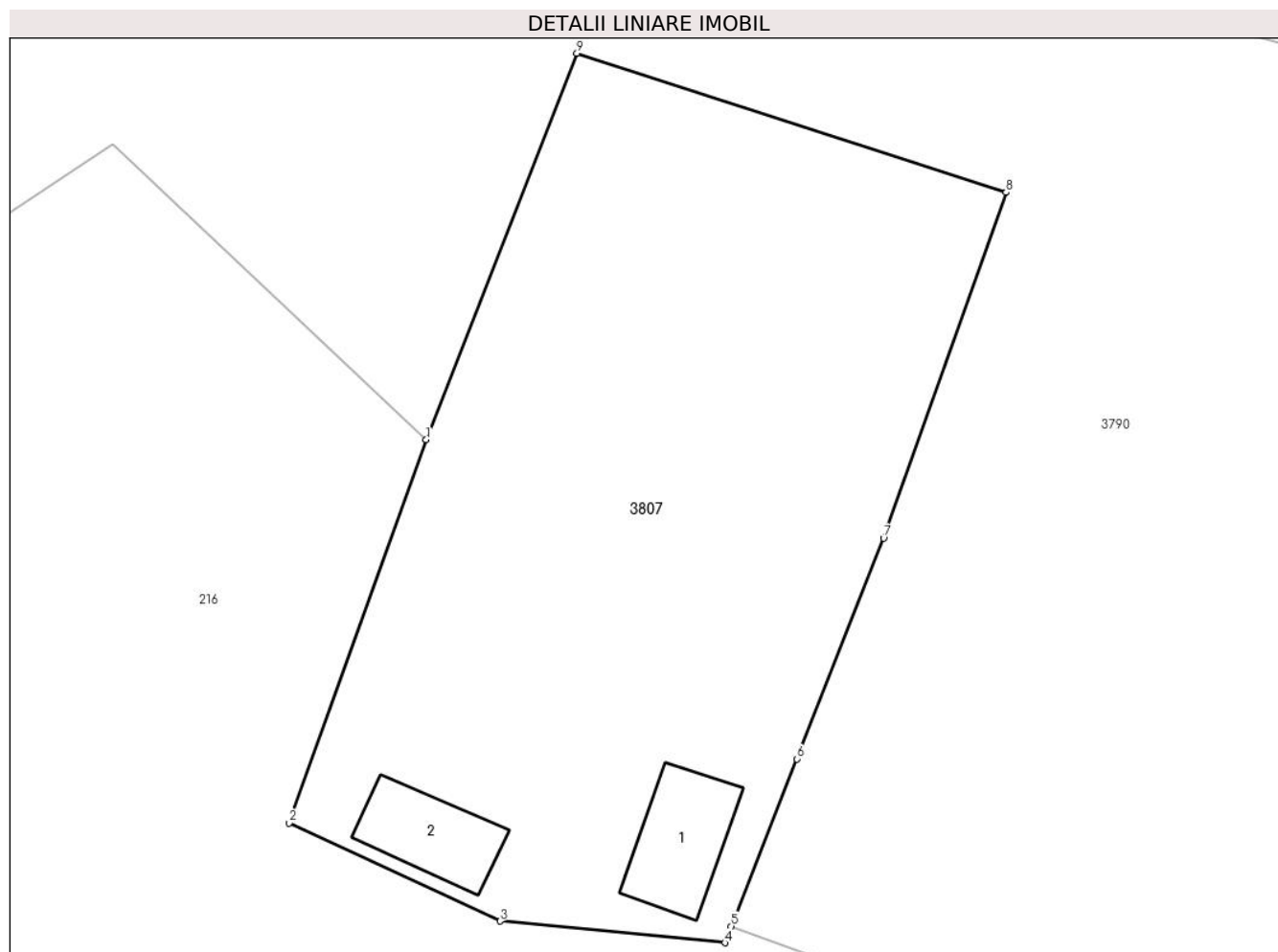
Inscrieri privind dezmembramintele dreptului de proprietate, drepturi reale de garanție și sarcini		Referințe
1462 / 01/04/1997		
Act Notarial nr. cu clauza de intretinere nr. 83, din 19/02/1997 emis de notar public Scraba Horia Ilie;		
C1	Intabulare, drept de UZUFRACT VIAGER, cota actuala 1/1, cota initiala 1/1 1) FLOREA ECATERINA, LIPSA CNP	A1, A1.1
C2	Intabulare, drept de IPOTECA LEGALA, Valoare:0 - reprezentand obligatia de intretinere 1) FLOREA ECATERINA, LIPSA CNP	A1, A1.1

Anexa Nr. 1 La Partea I

Teren

Nr cadastral	Suprafața (mp)*	Observații / Referințe
34635	3.015	325, 326, 480/15(CF 136)

* Suprafața este determinată în planul de proiecție Stereo 70.



Date referitoare la teren

Crt	Categorie folosință	Intra vilan	Suprafața (mp)	Tarla	Parcelă	Nr. topo	Observații / Referințe
1	curți constructii	DA	1.018	-	-	-	
2	arabil	DA	180	-	-	-	
3	faneata	DA	1.817	-	-	-	

Date referitoare la construcții

Crt	Număr	Destinație construcție	Supraf. (mp)	Situație juridică	Observații / Referințe
A1.1	34635-C1	construcții de locuințe	91	Cu acte	Nr. niveluri:1; S. construita la sol:91 mp; S. construita desfasurata:91 mp; casa
A1.2	34635	construcții anexa	78	Cu acte	Nr. niveluri:1; S. construita la sol:78 mp; S. construita desfasurata:78 mp;

Lungime Segmente

1) Valorile lungimilor segmentelor sunt obținute din proiecție în plan.

Punct început	X / Y	Punct sfârșit	X / Y	Lungime segment (** (m)
1	513.684,048 650.959,153	2	513.671,837 650.925,001	36.269

Punct început	X / Y	Punct sfârşit	X / Y	Lungime segment (** (m)
2	513.671,837 650.925,001	3	513.690,653 650.916,248	20.752
3	513.690,653 650.916,248	4	513.710,695 650.914,325	20.134
4	513.710,695 650.914,325	5	513.711,251 650.915,815	1.59
5	513.711,251 650.915,815	6	513.717,11 650.930,712	16.008
6	513.717,11 650.930,712	7	513.724,849 650.950,389	21.144
7	513.724,849 650.950,389	8	513.735,77 650.981,204	32.693
8	513.735,77 650.981,204	9	513.697,491 650.993,609	40.239
9	513.697,491 650.993,609	1	513.684,048 650.959,153	36.986

** Lungimile segmentelor sunt determinate în planul de proiecție Stereo 70 și sunt rotunjite la 1 milimetru.

*** Distanța dintre puncte este formată din segmente cumulate ce sunt mai mici decât valoarea 1 milimetru.



DATE DESPRE IMOBILUL NR. 3810

Oficiul de Cadastru și Publicitate Imobiliară SUCEAVA
Biroul de Cadastru și Publicitate Imobiliară Vatra Dornei

A. Partea I. Descrierea imobilului

TEREN Extravilan

Nr. cadastral vechi:480/204

Adresa: Jud. Suceava

Nr. Crt	Nr cadastral Nr. topografic	Suprafața* (mp)	Observații / Referințe
A1	33441	27.100	Sector cadastral:4 Teren neimprejmuit;

B. Partea II. Proprietari și acte

Inscrieri privitoare la dreptul de proprietate și alte drepturi reale		Referințe
4232 / 28/03/2023		
Act Notarial nr. 197, din 14/05/1997 emis de Horia Ilie Scraba;		
B2	Intabulare, drept de PROPRIETATE, dobandit prin Conventie, cota actuala 1/2, cota initiala 1/2 1) FLOREA MARIA, lipsa cnp 2) FLOREA LEONTE, lipsa cnp <i>OBSERVATII: poziție înscrisă conform încheierii nr. 4831/02.12.1997</i>	A1
B3	Intabulare, drept de PROPRIETATE, dobandit prin Conventie, cota actuala 1/2, cota initiala 1/2 1) FLOREA VIOREL <i>OBSERVATII: poziție înscrisă conform încheierii nr. 4831/02.12.1997</i>	A1
B4	se îndreaptă eroarea materială în sensul operării dispozițiilor încheierii de intabulare nr. 4831/02.12.1997, care din eroare nu au fost efectuate în cartea funciară hârtie nr. 940 Poiana Stampei	A1

C. Partea III. SARCINI

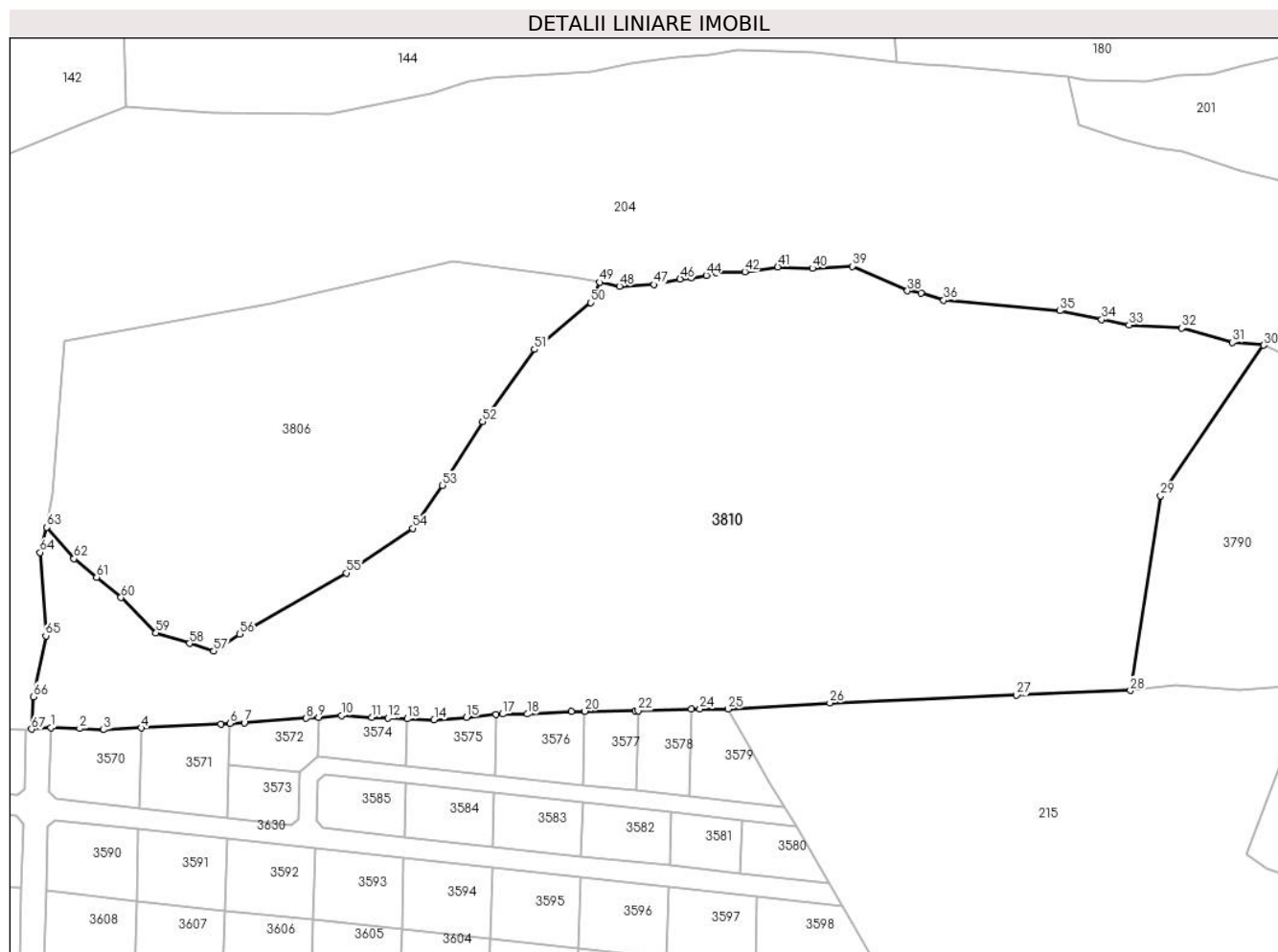
Inscrieri privind dezmembramintele dreptului de proprietate, drepturi reale de garanție și sarcini		Referințe
4232 / 28/03/2023		
Act Notarial nr. 197, din 14/05/1997 emis de Horia Ilie Scraba;		
C1	Intabulare, drept de UZUFRACT VIAGER, dobandit prin Conventie, cota actuala 1/1, cota initiala 1/1 1) FLOREA ECATERINA, lipsa cnp 2) FLOREA IFTIMIE, lipsa cnp <i>OBSERVATII: poziție înscrisă conform încheierii nr. 4831/02.12.1997</i>	A1
C2	Intabulare, drept de IPOTECA LEGALA, Valoare:0 , conform art.2386 pct.4 din Codul civil 1) FLOREA ECATERINA, lipsa cnp 2) FLOREA IFTIMIE, lipsa cnp <i>OBSERVATII: poziție înscrisă conform încheierii nr. 4831/02.12.1997</i>	A1

Anexa Nr. 1 La Partea I

Teren

Nr cadastral	Suprafața (mp)*	Observații / Referințe
33441	27.100	

* Suprafața este determinată în planul de proiecție Stereo 70.



Date referitoare la teren

Crt	Categorie folosință	Intravilan	Suprafața (mp)	Tarla	Parcelă	Nr. topo	Observații / Referințe
1	pașune	NU	27.100	-	-	-	

Lungime Segmente

1) Valorile lungimilor segmentelor sunt obținute din proiecție în plan.

Punct început	X / Y	Punct sfârșit	X / Y	Lungime segment	Punct început	X / Y	Punct sfârșit	X / Y	Lungime segment	Punct început	X / Y	Punct sfârșit	X / Y	Lungime segment
1	513.229,705 650.929,578	2	513.237,828 650.929,379	8.125	2	513.237,828 650.929,379	3	513.244,582 650.929,019	6.764	3	513.244,582 650.929,019	4	513.255,136 650.929,546	10.567
4	513.255,136 650.929,546	5	513.277,536 650.930,666	22.428	5	513.277,536 650.930,666	6	513.280,095 650.930,794	2.562	6	513.280,095 650.930,794	7	513.284,131 650.930,995	4.041
7	513.284,131 650.930,995	8	513.301,576 650.932,271	17.492	8	513.301,576 650.932,271	9	513.305,031 650.932,524	3.464	9	513.305,031 650.932,524	10	513.311,423 650.932,991	6.409
10	513.311,423 650.932,991	11	513.320,055 650.932,46	8.648	11	513.320,055 650.932,46	12	513.324,581 650.932,288	4.529	12	513.324,581 650.932,288	13	513.329,971 650.932,083	5.394
13	513.329,971 650.932,083	14	513.337,501 650.931,796	7.535	14	513.337,501 650.931,796	15	513.346,591 650.932,482	9.116	15	513.346,591 650.932,482	16	513.354,949 650.933,263	8.394
16	513.354,949 650.933,263	17	513.356,8 650.933,436	1.859	17	513.356,8 650.933,436	18	513.363,672 650.933,423	6.872	18	513.363,672 650.933,423	19	513.376,169 650.934,22	12.522

Punct început	X / Y	Punct sfârșit	X / Y	Lungime segment	Punct început	X / Y	Punct sfârșit	X / Y	Lungime segment	Punct început	X / Y	Punct sfârșit	X / Y	Lungime segment
19	513.376,169 650.934,22	20	513.379,918 650.934,247	3.749	20	513.379,918 650.934,247	21	513.394,158 650.934,348	14.24	21	513.394,158 650.934,348	22	513.394,893 650.934,368	0.735
22	513.394,893 650.934,368	23	513.409,853 650.934,785	14.966	23	513.409,853 650.934,785	24	513.412,277 650.934,853	2.425	24	513.412,277 650.934,853	25	513.420,177 650.934,879	7.9
25	513.420,177 650.934,879	26	513.448,791 650.936,558	28.663	26	513.448,791 650.936,558	27	513.501,303 650.938,752	52.558	27	513.501,303 650.938,752	28	513.533,325 650.940,034	32.048
28	513.533,325 650.940,034	29	513.541,79 650.994,762	55.379	29	513.541,79 650.994,762	30	513.570,816 651.037,101	51.333	30	513.570,816 651.037,101	31	513.561,966 651.037,854	8.882
31	513.561,966 651.037,854	32	513.547,788 651.041,888	14.741	32	513.547,788 651.041,888	33	513.532,942 651.042,752	14.871	33	513.532,942 651.042,752	34	513.525,26 651.044,306	7.838
34	513.525,26 651.044,306	35	513.513,562 651.046,762	11.953	35	513.513,562 651.046,762	36	513.480,833 651.049,705	32.861	36	513.480,833 651.049,705	37	513.474,457 651.051,758	6.698
37	513.474,457 651.051,758	38	513.470,643 651.052,352	3.86	38	513.470,643 651.052,352	39	513.455,102 651.059,274	17.013	39	513.455,102 651.059,274	40	513.443,875 651.058,69	11.242
40	513.443,875 651.058,69	41	513.434,139 651.059,098	9.745	41	513.434,139 651.059,098	42	513.424,912 651.057,721	9.329	42	513.424,912 651.057,721	43	513.416,897 651.057,532	8.017
43	513.416,897 651.057,532	44	513.414,037 651.056,735	2.969	44	513.414,037 651.056,735	45	513.409,938 651.056,034	4.159	45	513.409,938 651.056,034	46	513.406,714 651.055,686	3.243
46	513.406,714 651.055,686	47	513.399,381 651.054,113	7.5	47	513.399,381 651.054,113	48	513.389,648 651.053,667	9.743	48	513.389,648 651.053,667	49	513.384,075 651.054,769	5.681
49	513.384,075 651.054,769	50	513.381,516 651.049,073	6.244	50	513.381,516 651.049,073	51	513.365,762 651.035,895	20.539	51	513.365,762 651.035,895	52	513.351,13 651.015,594	25.025
52	513.351,13 651.015,594	53	513.339,904 650.997,7	21.124	53	513.339,904 650.997,7	54	513.331,501 650.985,611	14.723	54	513.331,501 650.985,611	55	513.312,892 650.973,059	22.447
55	513.312,892 650.973,059	56	513.282,859 650.955,905	34.587	56	513.282,859 650.955,905	57	513.275,516 650.951,182	8.731	57	513.275,516 650.951,182	58	513.268,775 650.953,297	7.065
58	513.268,775 650.953,297	59	513.259,308 650.956,255	9.918	59	513.259,308 650.956,255	60	513.249,486 650.966,196	13.975	60	513.249,486 650.966,196	61	513.242,593 650.971,897	8.945
61	513.242,593 650.971,897	62	513.236,232 650.977,083	8.207	62	513.236,232 650.977,083	63	513.228,63 650.985,925	11.661	63	513.228,63 650.985,925	64	513.226,74 650.978,862	7.312
64	513.226,74 650.978,862	65	513.228,317 650.955,429	23.486	65	513.228,317 650.955,429	66	513.224,755 650.938,29	17.505	66	513.224,755 650.938,29	67	513.224,323 650.929,204	9.096
67	513.224,323 650.929,204	1	513.229,705 650.929,578	5.395										

** Lungimile segmentelor sunt determinate în planul de proiecție Stereo 70 și sunt rotunjite la 1 milimetru.

*** Distanța dintre puncte este formată din segmente cumulate ce sunt mai mici decât valoarea 1 milimetru.

**DATE DESPRE IMOBILUL NR. 3838**

Oficiul de Cadastru și Publicitate Imobiliară SUCEAVA
Biroul de Cadastru și Publicitate Imobiliară Vatra Dornei

A. Partea I. Descrierea imobilului

TEREN Extravilan

Adresa: Jud. Suceava

Nr. Crt	Nr cadastral Nr. topografic	Suprafața* (mp)	Observații / Referințe
A1		2.500	Sector cadastral:12 Teren neimprejmuit;

B. Partea II. Proprietari și acte

Inscrieri privitoare la dreptul de proprietate și alte drepturi reale		Referințe
/		
Act Administrativ nr. 173, din 30/08/1996 emis de CJPSDPAT SUCEAVA;		
B1	Intabulare, drept de PROPRIETATE, dobandit prin Reconstituire, cota actuala 1/1, cota initiala 1/1 1) SANDU MARIA, LIPSA CNP	A1

C. Partea III. SARCINI .

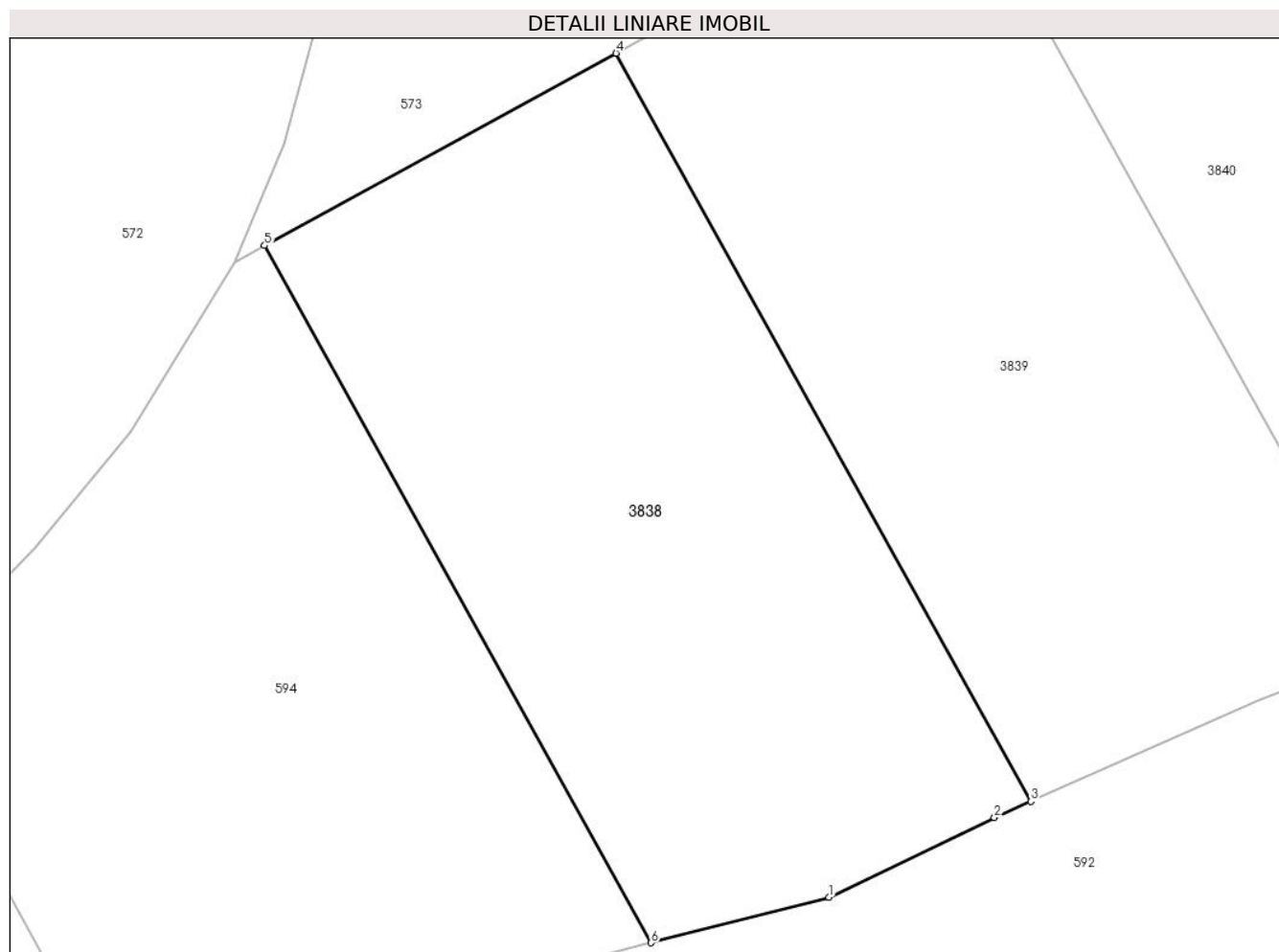
Inscrieri privind dezmembramintele dreptului de proprietate, drepturi reale de garanție și sarcini	Referințe
NU SUNT	

Anexa Nr. 1 La Partea I

Teren

Nr cadastral	Suprafața (mp)*	Observații / Referințe
	2.500	

* Suprafața este determinată în planul de proiecție Stereo 70.



Date referitoare la teren

Crt	Categorie folosință	Intra vilan	Suprafața (mp)	Tarla	Parcelă	Nr. topo	Observații / Referințe
1	padure	NU	2.500	-	-	-	

Lungime Segmente

1) Valorile lungimilor segmentelor sunt obținute din proiecție în plan.

Punct început	X / Y	Punct sfârșit	X / Y	Lungime segment (** (m)
1	507.328,73 647.572,244	2	507.343,025 647.579,127	15.866
2	507.343,025 647.579,127	3	507.346,165 647.580,519	3.435
3	507.346,165 647.580,519	4	507.310,323 647.645,157	73.91
4	507.310,323 647.645,157	5	507.279,948 647.628,551	34.618
5	507.279,948 647.628,551	6	507.313,35 647.568,313	68.879

Punct început	X / Y	Punct sfârșit	X / Y	Lungime segment (** (m)
6	507.313,35 647.568,313	1	507.328,73 647.572,244	15.874

** Lungimile segmentelor sunt determinate în planul de proiecție Stereo 70 și sunt rotunjite la 1 milimetru.

*** Distanța dintre puncte este formată din segmente cumulate ce sunt mai mici decât valoarea 1 milimetru.

**DATE DESPRE IMOBILUL NR. 3839**

Oficiul de Cadastru și Publicitate Imobiliară SUCEAVA
Biroul de Cadastru și Publicitate Imobiliară Vatra Dornei

A. Partea I. Descrierea imobilului

TEREN Extravilan

Adresa: Jud. Suceava

Nr. Crt	Nr cadastral Nr. topografic	Suprafața* (mp)	Observații / Referințe
A1		2.500	Sector cadastral:12 Teren neimprejmuit;

B. Partea II. Proprietari și acte

Inscrieri privitoare la dreptul de proprietate și alte drepturi reale		Referințe
/		
Act Administrativ nr. 175, din 30/08/1996 emis de CJPSDPAT SUCEAVA (TOITLU PROPRIETATE NR.175 DIN 30.08.1996);		
B1	Intabulare, drept de PROPRIETATE, dobandit prin Reconstituire, cota actuala 1/1, cota initiala 1/1 1) PENTELESCU MATEI, LIPSA CNP	A1

C. Partea III. SARCINI .

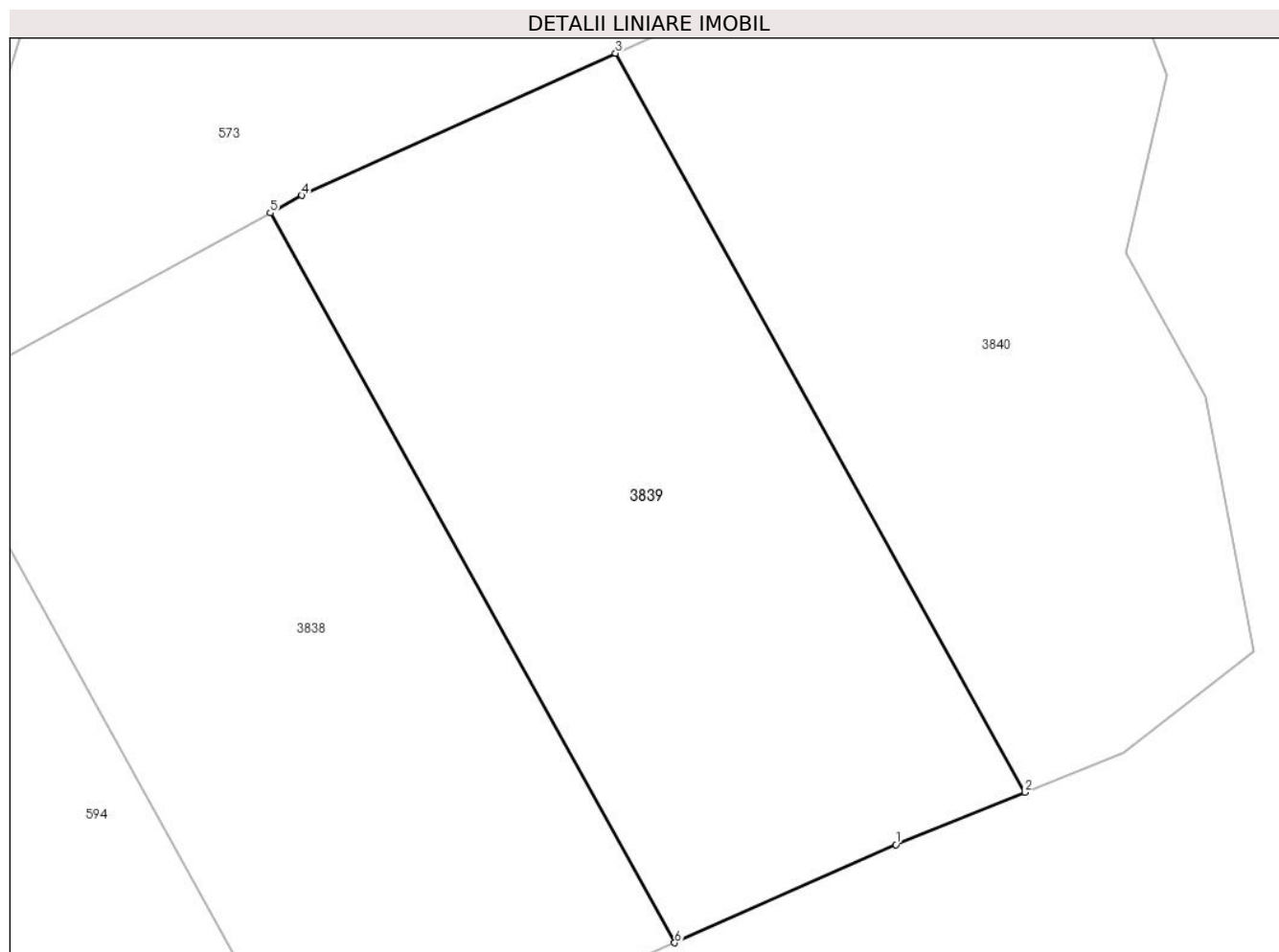
Inscrieri privind dezmembramintele dreptului de proprietate, drepturi reale de garanție și sarcini	Referințe
NU SUNT	

Anexa Nr. 1 La Partea I

Teren

Nr cadastral	Suprafața (mp)*	Observații / Referințe
	2.500	

* Suprafața este determinată în planul de proiecție Stereo 70.



Date referitoare la teren

Crt	Categorie folosință	Intra vilan	Suprafața (mp)	Tarla	Parcelă	Nr. topo	Observații / Referințe
1	padure	NU	2.500	-	-	-	

Lungime Segmente

1) Valorile lungimilor segmentelor sunt obținute din proiecție în plan.

Punct început	X / Y	Punct sfârșit	X / Y	Lungime segment (** (m)
1	507.365,77 647.589,214	2	507.377,218 647.593,852	12.352
2	507.377,218 647.593,852	3	507.340,929 647.659,298	74.834
3	507.340,929 647.659,298	4	507.313,143 647.646,699	30.509
4	507.313,143 647.646,699	5	507.310,323 647.645,157	3.214
5	507.310,323 647.645,157	6	507.346,165 647.580,519	73.91

Punct început	X / Y	Punct sfârşit	X / Y	Lungime segment (** (m)
6	507.346,165 647.580,519	1	507.365,77 647.589,214	21.447

** Lungimile segmentelor sunt determinate în planul de proiecţie Stereo 70 şi sunt rotunjite la 1 milimetru.

*** Distanţa dintre puncte este formată din segmente cumulate ce sunt mai mici decât valoarea 1 milimetru.

**DATE DESPRE IMOBILUL NR. 3840**

Oficiul de Cadastru și Publicitate Imobiliară SUCEAVA
Biroul de Cadastru și Publicitate Imobiliară Vatra Dornei

A. Partea I. Descrierea imobilului

TEREN Extravilan

Adresa: Jud. Suceava

Nr. Crt	Nr cadastral Nr. topografic	Suprafața* (mp)	Observații / Referințe
A1		2.500	Sector cadastral:12 Teren neimprejmuit;

B. Partea II. Proprietari și acte

Inscrieri privitoare la dreptul de proprietate și alte drepturi reale		Referințe
/		
Act Administrativ nr. 185, din 30/08/1996 emis de CJPSDPAT SUCEAVA;		
B1	Intabulare, drept de PROPRIETATE, dobandit prin Reconstituire, cota actuala 1/1, cota initiala 1/1 1) PENTELESCU CONSTANTIN , LIPSA CNP	A1

C. Partea III. SARCINI .

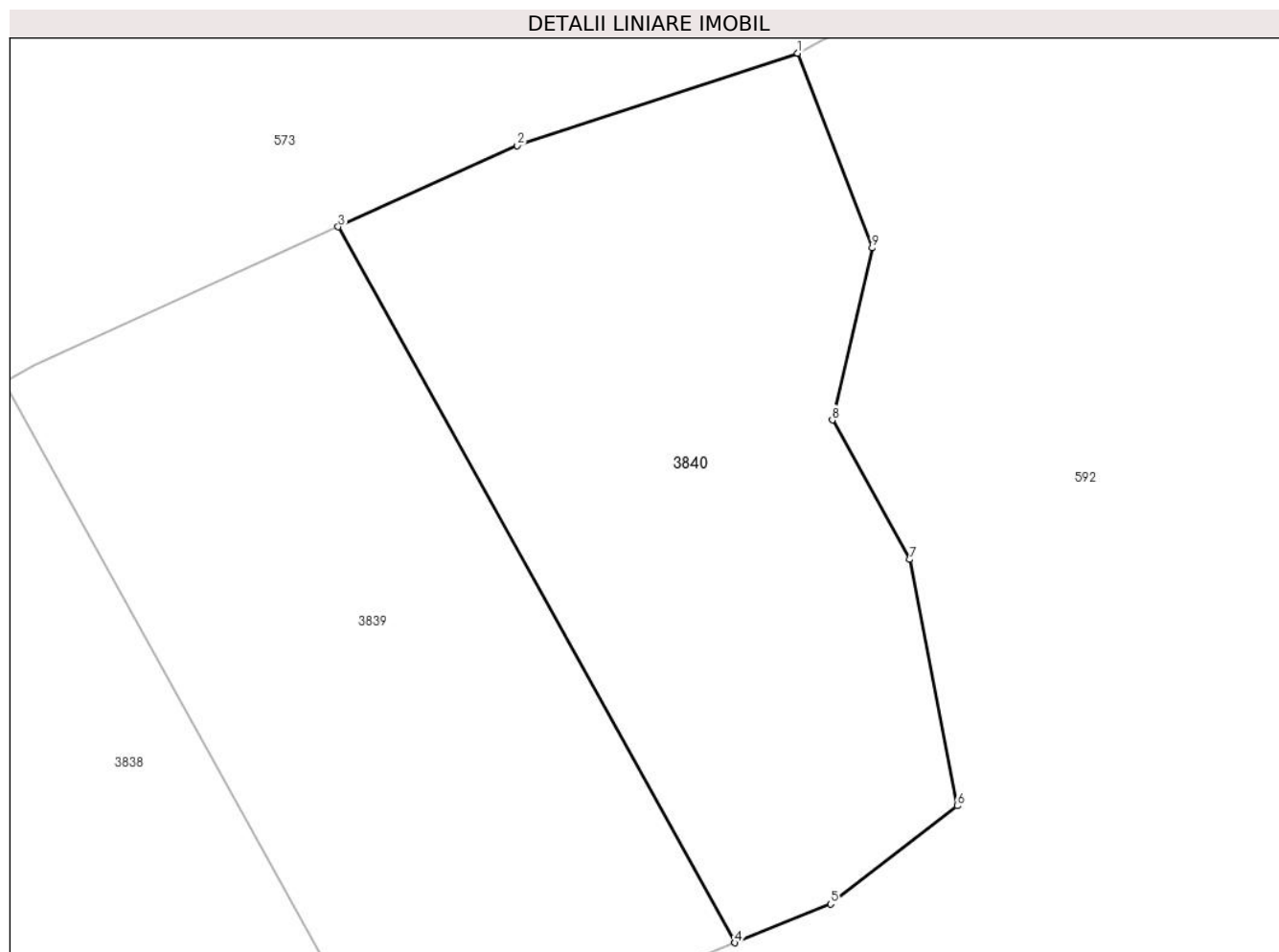
Inscrieri privind dezmembramintele dreptului de proprietate, drepturi reale de garanție și sarcini	Referințe
NU SUNT	

Anexa Nr. 1 La Partea I

Teren

Nr cadastral	Suprafața (mp)*	Observații / Referințe
	2.500	

* Suprafața este determinată în planul de proiecție Stereo 70.



Date referitoare la teren

Crt	Categorie folosință	Intravilan	Suprafața (mp)	Tarla	Parcelă	Nr. topo	Observații / Referințe
1	padure	NU	2.500	-	-	-	

Lungime Segmente

1) Valorile lungimilor segmentelor sunt obținute din proiecție în plan.

Punct început	X / Y	Punct sfârșit	X / Y	Lungime segment (** (m)
1	507.382,957 647.675,161	2	507.357,289 647.666,717	27.021
2	507.357,289 647.666,717	3	507.340,929 647.659,298	17.964
3	507.340,929 647.659,298	4	507.377,218 647.593,852	74.834
4	507.377,218 647.593,852	5	507.385,967 647.597,397	9.44
5	507.385,967 647.597,397	6	507.397,534 647.606,362	14.634

Punct început	X / Y	Punct sfârșit	X / Y	Lungime segment (** (m)
6	507.397,534 647.606,362	7	507.393,178 647.628,882	22.937
7	507.393,178 647.628,882	8	507.386,113 647.641,642	14.585
8	507.386,113 647.641,642	9	507.389,763 647.657,369	16.145
9	507.389,763 647.657,369	1	507.382,957 647.675,161	19.049

** Lungimile segmentelor sunt determinate în planul de proiecție Stereo 70 și sunt rotunjite la 1 milimetru.

*** Distanța dintre puncte este formată din segmente cumulate ce sunt mai mici decât valoarea 1 milimetru.

**DATE DESPRE IMOBILUL NR. 3841**

Oficiul de Cadastru și Publicitate Imobiliară SUCEAVA
 Biroul de Cadastru și Publicitate Imobiliară Vatra Dornei

A. Partea I. Descrierea imobilului

TEREN Extravilan

Nr. cadastral vechi:483/1

Adresa: Jud. Suceava

Nr. Crt	Nr cadastral Nr. topografic	Suprafața* (mp)	Observații / Referințe
A1	33047	Din acte: 4.927 Masurata: 5.447	Sector cadastral:12 Teren imprejmuit;

B. Partea II. Proprietari și acte

Inscrieri privitoare la dreptul de proprietate și alte drepturi reale	Referințe
2276 / 07/06/1999	
Act Notarial nr. 464, din 25/05/1995 emis de Notariatul de Stat Local Campulung Moldovenesc (certificat de mostenitor nr 32 din 27.01.1992, emis de Notariatul de Stat Local Campulung Moldovenesc);	
B1	A1
Intabulare, drept de PROPRIETATE, dobandit prin Succesiune, cota actuala 1/1, cota initiala 1/1	
1) CHIFORESCU ILIE	

C. Partea III. SARCINI .

Inscrieri privind dezmembramintele dreptului de proprietate, drepturi reale de garanție și sarcini	Referințe
NU SUNT	

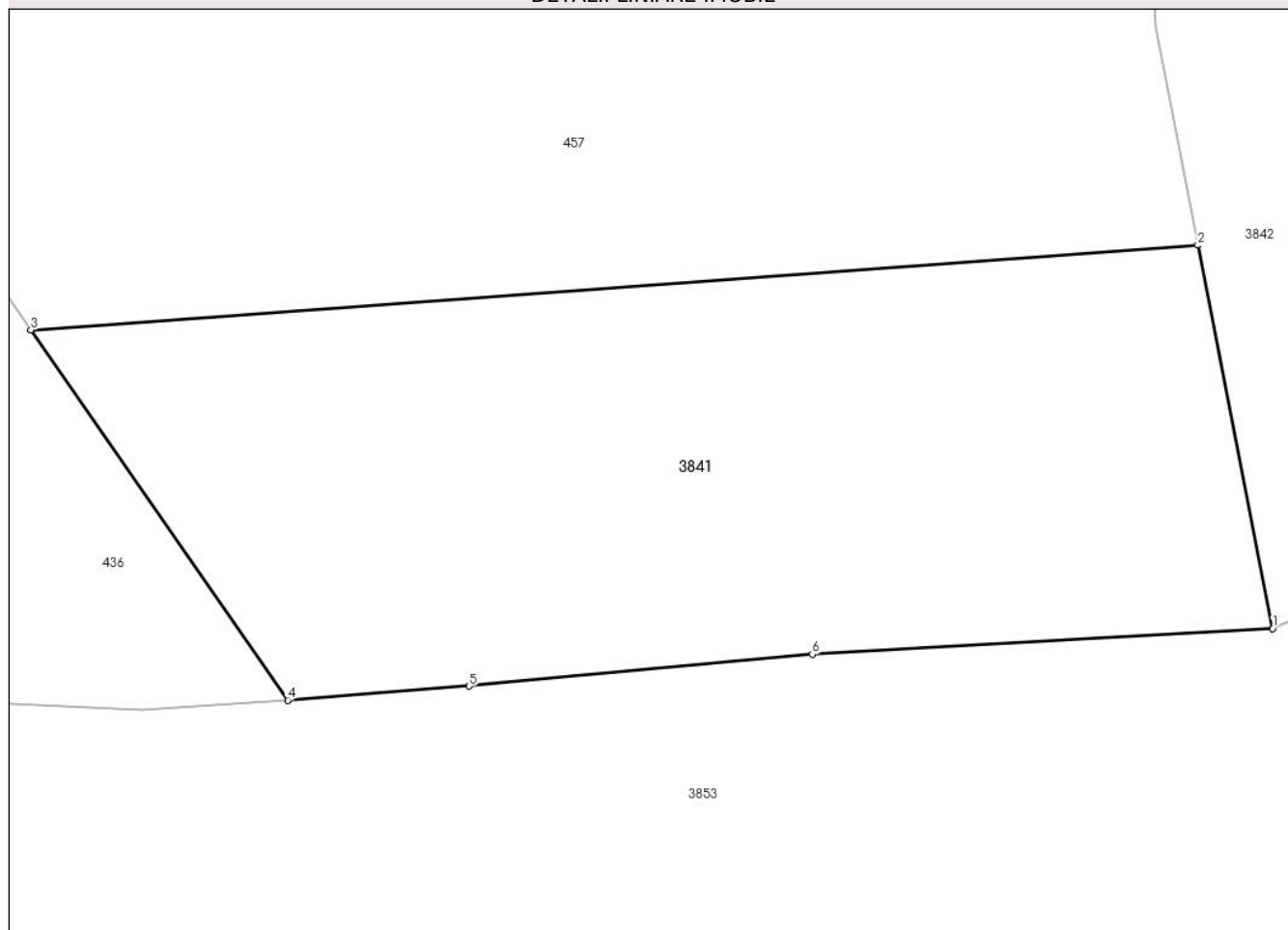
Anexa Nr. 1 La Partea I

Teren

Nr cadastral	Suprafața (mp)*	Observații / Referințe
33047	Din acte: 4.927 Masurata: 5.447	

* Suprafața este determinată în planul de proiecție Stereo 70.

DETALII LINIARE IMOBIL



Date referitoare la teren

Crt	Categorie folosință	Intra vilan	Suprafața (mp)	Tarla	Parcelă	Nr. topo	Observații / Referințe
1	faneata	NU	5.447	-	-	-	

Lungime Segmente

1) Valorile lungimilor segmentelor sunt obținute din proiecție în plan.

Punct început	X / Y	Punct sfârșit	X / Y	Lungime segment (** (m)
1	507.809,589 647.460,053	2	507.801,015 647.503,971	44.747
2	507.801,015 647.503,971	3	507.667,3 647.494,26	134.067
3	507.667,3 647.494,26	4	507.696,734 647.451,857	51.618
4	507.696,734 647.451,857	5	507.717,516 647.453,477	20.845
5	507.717,516 647.453,477	6	507.756,853 647.457,116	39.505

Punct început	X / Y	Punct sfârşit	X / Y	Lungime segment (** (m)
6	507.756,853 647.457,116	1	507.809,589 647.460,053	52.818

** Lungimile segmentelor sunt determinate în planul de proiecţie Stereo 70 şi sunt rotunjite la 1 milimetru.

*** Distanţa dintre puncte este formată din segmente cumulate ce sunt mai mici decât valoarea 1 milimetru.

**DATE DESPRE IMOBILUL NR. 3842**

Oficiul de Cadastru și Publicitate Imobiliară SUCEAVA
Biroul de Cadastru și Publicitate Imobiliară Vatra Dornei

A. Partea I. Descrierea imobilului

TEREN Extravilan

Nr. cadastral vechi:480/291

Adresa: Jud. Suceava

Nr. Crt	Nr cadastral Nr. topografic	Suprafața* (mp)	Observații / Referințe
A1	33045	Din acte: 2.502 Masurata: 2.506	Sector cadastral:12 Teren neimprejmuit;

B. Partea II. Proprietari și acte

Inscrieri privitoare la dreptul de proprietate și alte drepturi reale	Referințe
2276 / 07/06/1999	
Act Notarial nr. 464, din 25/05/1995 emis de Notariatul de Stat Local Campulung Moldovenesc (certificat de mostenitor nr 32 din 27.01.1992, emis de Notariatul de Stat Local Campulung Moldovenesc);	
B1	A1
Intabulare, drept de PROPRIETATE, dobandit prin Succesiune, cota actuala 1/1, cota initiala 1/1	
1) CHIFORESCU ILIE	

C. Partea III. SARCINI .

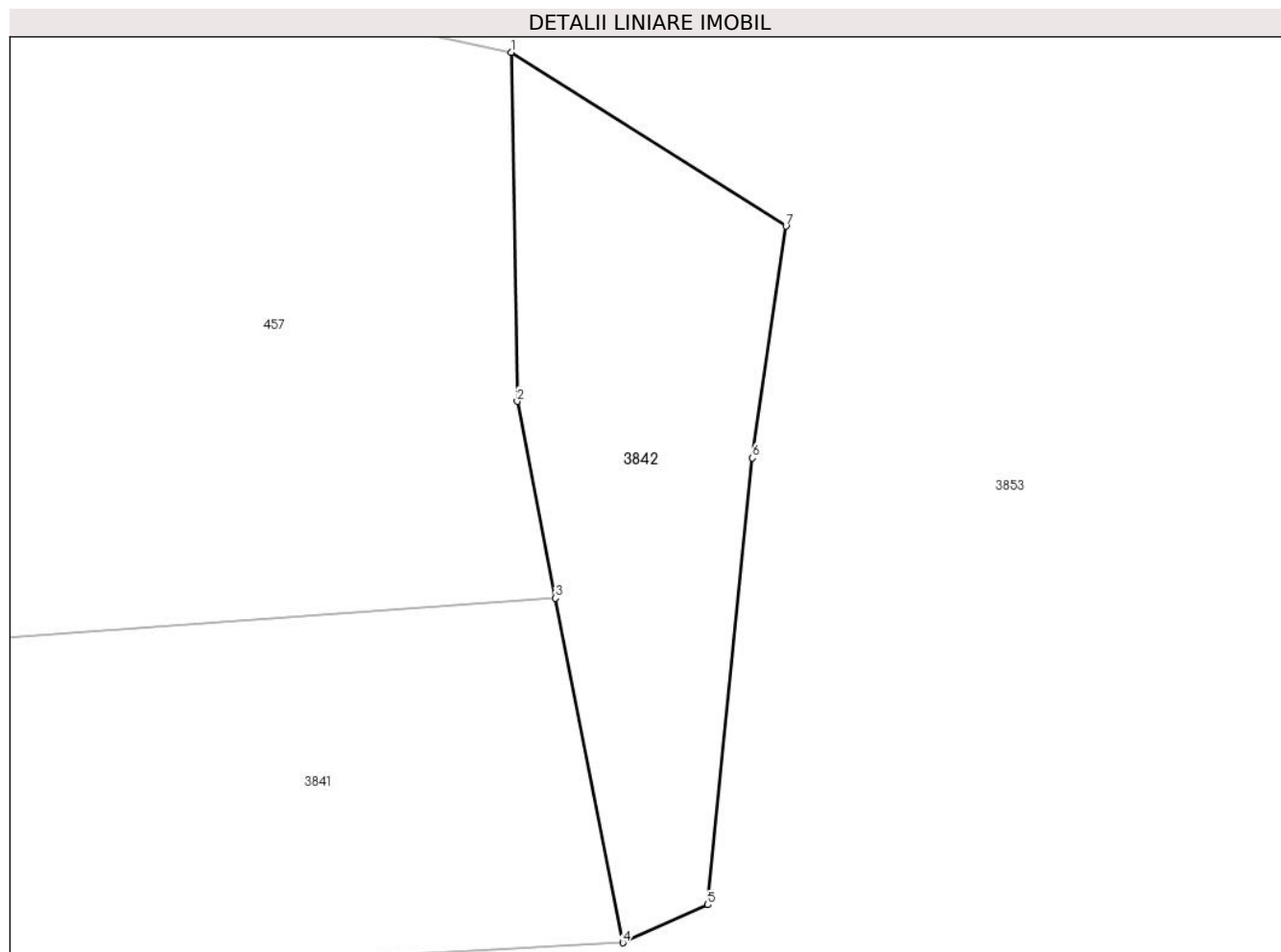
Inscrieri privind dezmembramintele dreptului de proprietate, drepturi reale de garanție și sarcini	Referințe
NU SUNT	

Anexa Nr. 1 La Partea I

Teren

Nr cadastral	Suprafața (mp)*	Observații / Referințe
33045	Din acte: 2.502 Masurata: 2.506	

* Suprafața este determinată în planul de proiecție Stereo 70.



Date referitoare la teren

Crt	Categorie folosință	Intravilan	Suprafața (mp)	Tarla	Parcelă	Nr. topo	Observații / Referințe
1	faneata	NU	2.506	-	-	-	

Lungime Segmente

1) Valorile lungimilor segmentelor sunt obținute din proiecție în plan.

Punct început	X / Y	Punct sfârșit	X / Y	Lungime segment (** (m)
1	507.795,412 647.573,497	2	507.796,12 647.529,041	44.462
2	507.796,12 647.529,041	3	507.801,015 647.503,971	25.543
3	507.801,015 647.503,971	4	507.809,589 647.460,053	44.747
4	507.809,589 647.460,053	5	507.820,42 647.464,892	11.863
5	507.820,42 647.464,892	6	507.826,07 647.521,822	57.21

Punct început	X / Y	Punct sfârșit	X / Y	Lungime segment (** (m)
6	507.826,07 647.521,822	7	507.830,358 647.551,363	29.851
7	507.830,358 647.551,363	1	507.795,412 647.573,497	41.366

** Lungimile segmentelor sunt determinate în planul de proiecție Stereo 70 și sunt rotunjite la 1 milimetru.

*** Distanța dintre puncte este formată din segmente cumulate ce sunt mai mici decât valoarea 1 milimetru.

**DATE DESPRE IMOBILUL NR. 3843**

Oficiul de Cadastru și Publicitate Imobiliară SUCEAVA
 Biroul de Cadastru și Publicitate Imobiliară Vatra Dornei

A. Partea I. Descrierea imobilului

TEREN Necunoscut

Adresa: Loc. Tataru, Jud. Suceava

Nr. Crt	Nr cadastral Nr. topografic	Suprafața* (mp)	Observații / Referințe
A1		5.200	Sector cadastral:21 Teren neimprejmuit;

B. Partea II. Proprietari și acte

Inscrieri privitoare la dreptul de proprietate și alte drepturi reale	Referințe
/	
Act Administrativ nr. 136, din 30/08/1996 emis de CJPSDPAT SUCEAVA;	
B1	A1
Intabulare, drept de PROPRIETATE, dobandit prin Reconstituire, cota actuala 1/1, cota initiala 1/1	
1) RUSU P OCTAVIAN, lipsa cnp DEFUNCT:Da	

C. Partea III. SARCINI .

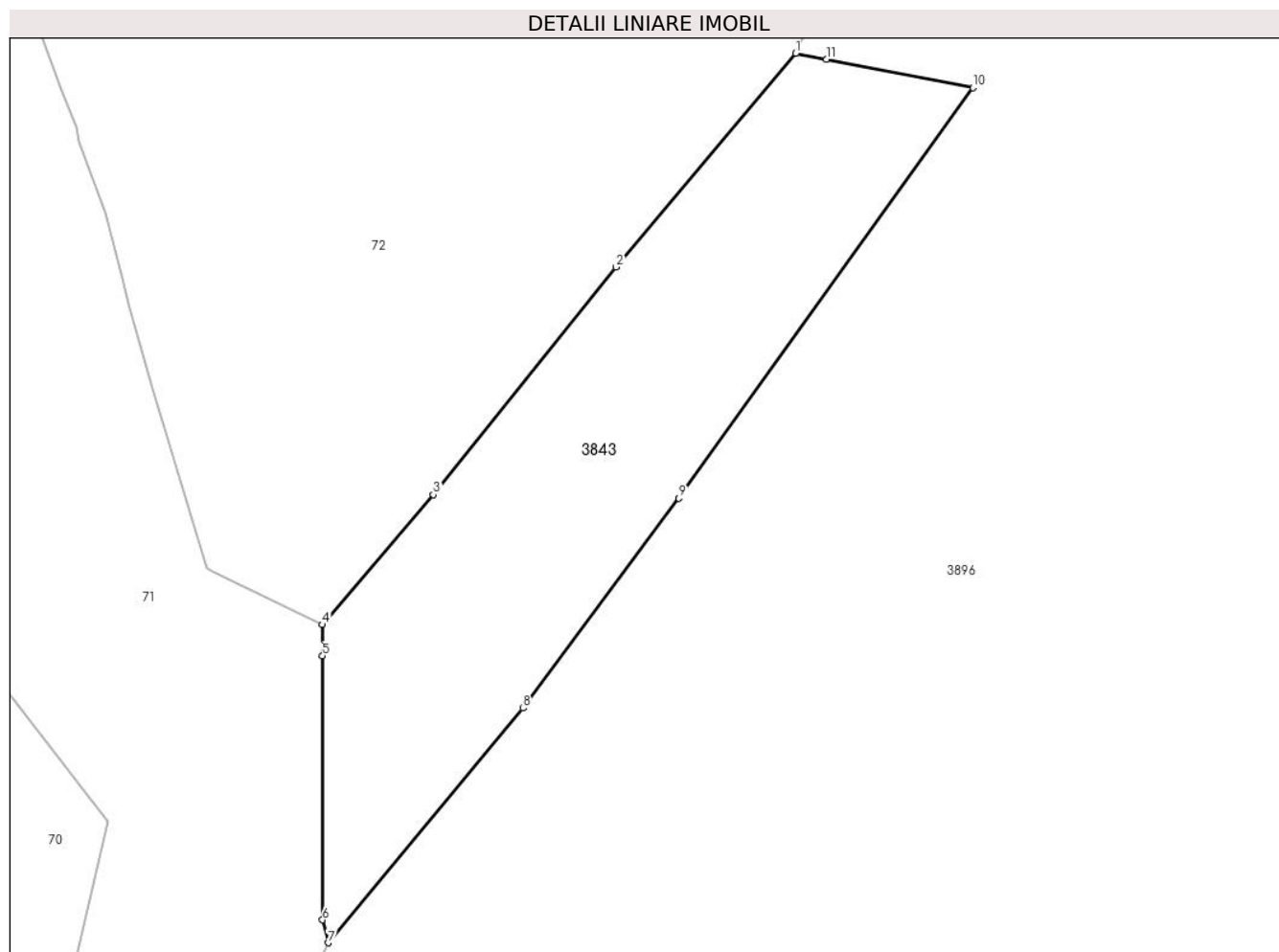
Inscrieri privind dezmembramintele dreptului de proprietate, drepturi reale de garanție și sarcini	Referințe
NU SUNT	

Anexa Nr. 1 La Partea I

Teren

Nr cadastral	Suprafața (mp)*	Observații / Referințe
	5.200	

* Suprafața este determinată în planul de proiecție Stereo 70.



Date referitoare la teren

Crt	Categorie folosință	Intra vilan	Suprafața (mp)	Tarla	Parcelă	Nr. topo	Observații / Referințe
1	padure	NU	4.707	-	-	-	
2	padure	DA	493	-	-	-	

Lungime Segmente

1) Valorile lungimilor segmentelor sunt obținute din proiecție în plan.

Punct început	X / Y	Punct sfârșit	X / Y	Lungime segment (** (m)
1	507.243,521 646.651,202	2	507.212,393 646.614,184	48.366
2	507.212,393 646.614,184	3	507.180,745 646.574,744	50.568
3	507.180,745 646.574,744	4	507.161,501 646.552,251	29.602
4	507.161,501 646.552,251	5	507.161,503 646.546,835	5.416

Punct început	X / Y	Punct sfârșit	X / Y	Lungime segment (** (m)
5	507.161,503 646.546,835	6	507.161,522 646.501,131	45.704
6	507.161,522 646.501,131	7	507.162,48 646.497,172	4.073
7	507.162,48 646.497,172	8	507.196,235 646.537,81	52.828
8	507.196,235 646.537,81	9	507.223,279 646.574,146	45.296
9	507.223,279 646.574,146	10	507.274,21 646.645,223	87.441
10	507.274,21 646.645,223	11	507.248,852 646.650,163	25.835
11	507.248,852 646.650,163	1	507.243,521 646.651,202	5.431

** Lungimile segmentelor sunt determinate în planul de proiecție Stereo 70 și sunt rotunjite la 1 milimetru.

*** Distanța dintre puncte este formată din segmente cumulate ce sunt mai mici decât valoarea 1 milimetru.

**DATE DESPRE IMOBILUL NR. 3844**

Oficiul de Cadastru și Publicitate Imobiliară SUCEAVA
Biroul de Cadastru și Publicitate Imobiliară Vatra Dornei

A. Partea I. Descrierea imobilului

TEREN Extravilan

Adresa: Jud. Suceava, Paraul Tesna

Nr. Crt	Nr cadastral Nr. topografic	Suprafața* (mp)	Observații / Referințe
A1		839	Sector cadastral:22 Teren neimprijmuit; nr. top. parte 584

B. Partea II. Proprietari și acte

Inscrieri privitoare la dreptul de proprietate și alte drepturi reale		Referințe
/		
Act Normativ nr. 1705, din 29/11/2006 emis de GUVERNUL ROMANIEI;		
B1	Intabulare, drept de PROPRIETATE, dobandit prin Lege, cota actuala 1/1, cota initiala 1/1 1) STATUL ROMAN , CIF:9999999999999, DOMENIU PUBLIC	A1
Act Normativ nr. 107, din 05/09/2002 emis de GUVERNUL ROMANIEI;		
B2	Intabulare, drept de ADMINISTRARE, dobandit prin Lege 1) ADMINISTRATIA NATIONALA APELE ROMANE , CIF:18264854	A1

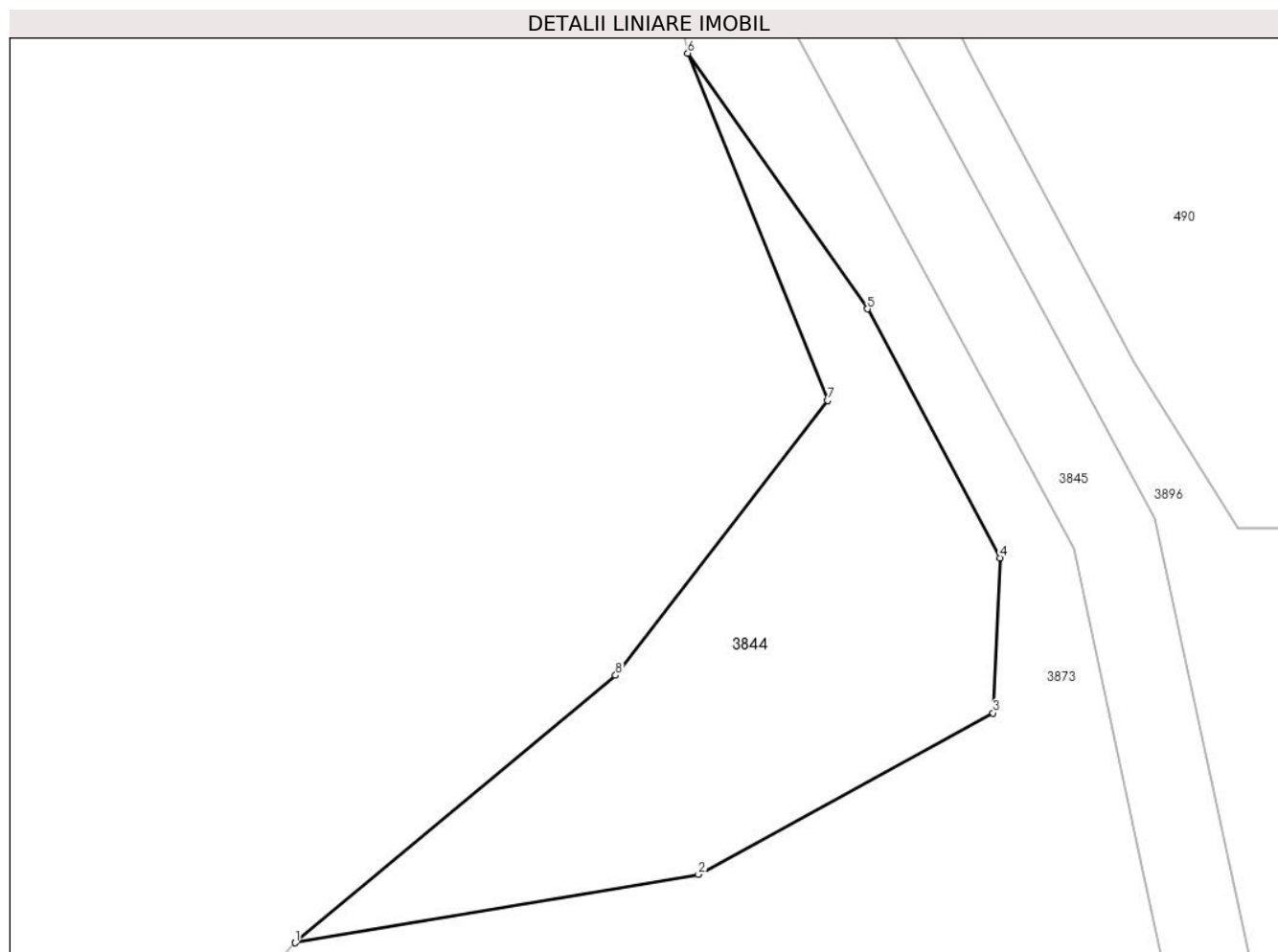
C. Partea III. SARCINI .

Inscrieri privind dezmembramintele dreptului de proprietate, drepturi reale de garanție și sarcini	Referințe
NU SUNT	

Teren

Nr cadastral	Suprafața (mp)*	Observații / Referințe
	839	nr. topo. parte 584

* Suprafața este determinată în planul de proiecție Stereo 70.



Date referitoare la teren

Crt	Categorie folosință	Intravilan	Suprafața (mp)	Tarla	Parcelă	Nr. topo	Observații / Referințe
1	ape curgătoare	NU	839	-	-	-	

Lungime Segmente

1) Valorile lungimilor segmentelor sunt obținute din proiecție în plan.

Punct început	X / Y	Punct sfârșit	X / Y	Lungime segment (** (m)
1	505.795,096 648.558,021	2	505.823,163 648.562,767	28.465
2	505.823,163 648.562,767	3	505.843,672 648.574,004	23.386
3	505.843,672 648.574,004	4	505.844,161 648.584,789	10.796
4	505.844,161 648.584,789	5	505.834,932 648.602,105	19.622
5	505.834,932 648.602,105	6	505.822,418 648.619,888	21.745

Punct început	X / Y	Punct sfârșit	X / Y	Lungime segment (** (m)
6	505.822,418 648.619,888	7	505.832,139 648.595,749	26.023
7	505.832,139 648.595,749	8	505.817,401 648.576,626	24.143
8	505.817,401 648.576,626	1	505.795,096 648.558,021	29.046

** Lungimile segmentelor sunt determinate în planul de proiecție Stereo 70 și sunt rotunjite la 1 milimetru.

*** Distanța dintre puncte este formată din segmente cumulate ce sunt mai mici decât valoarea 1 milimetru.

**DATE DESPRE IMOBILUL NR. 3845**

Oficiul de Cadastru și Publicitate Imobiliară SUCEAVA
Biroul de Cadastru și Publicitate Imobiliară Vatra Dornei

A. Partea I. Descrierea imobilului

TEREN Extravilan

Adresa: Jud. Suceava

Nr. Crt	Nr cadastral Nr. topografic	Suprafața* (mp)	Observații / Referințe
A1		48.420	Sector cadastral:22 Teren neimprijmit;

Construcții

Crt	Nr cadastral Nr. topografic	Adresa	Observații / Referințe
A1.1		Jud. Suceava	Nr. niveluri:1; S. construita la sol:12 mp; S. construita desfasurata:12 mp; PODET
A1.2		Jud. Suceava	Nr. niveluri:1; S. construita la sol:17 mp; S. construita desfasurata:17 mp; PODET

B. Partea II. Proprietari și acte

Inscrieri privitoare la dreptul de proprietate și alte drepturi reale		Referințe
/		
Act Normativ nr. 1705, din 29/11/2006 emis de GUVERNUL ROMANIEI;		
B1	Intabulare, drept de PROPRIETATE, dobandit prin Lege, cota actuala 1/1, cota initiala 1/1 1) STATUL ROMAN, CIF:9999999999999, DOMENIU PUBLIC	A1
Act Normativ nr. 46, din 19/03/2008 emis de Parlamentul Romaniei;		
B2	Intabulare, drept de ADMINISTRARE, dobandit prin Lege, cota actuala 1/1, cota initiala 1/1 1) REGIA NAȚIONALĂ A PĂDURILOR ROMSILVA R.A., CIF:1590120	A1
Act Administrativ nr. 2981, din 31/03/2023 emis de PRIMARIA COMUNEI POIANA STAMPEI;		
B3	Intabulare, drept de PROPRIETATE, dobandit prin Lege, cota actuala 1/1, cota initiala 1/1 1) COMUNA POIANA STAMPEI, CIF:5021250, DOMENIU PUBLIC	A1.1, A1.2

C. Partea III. SARCINI .

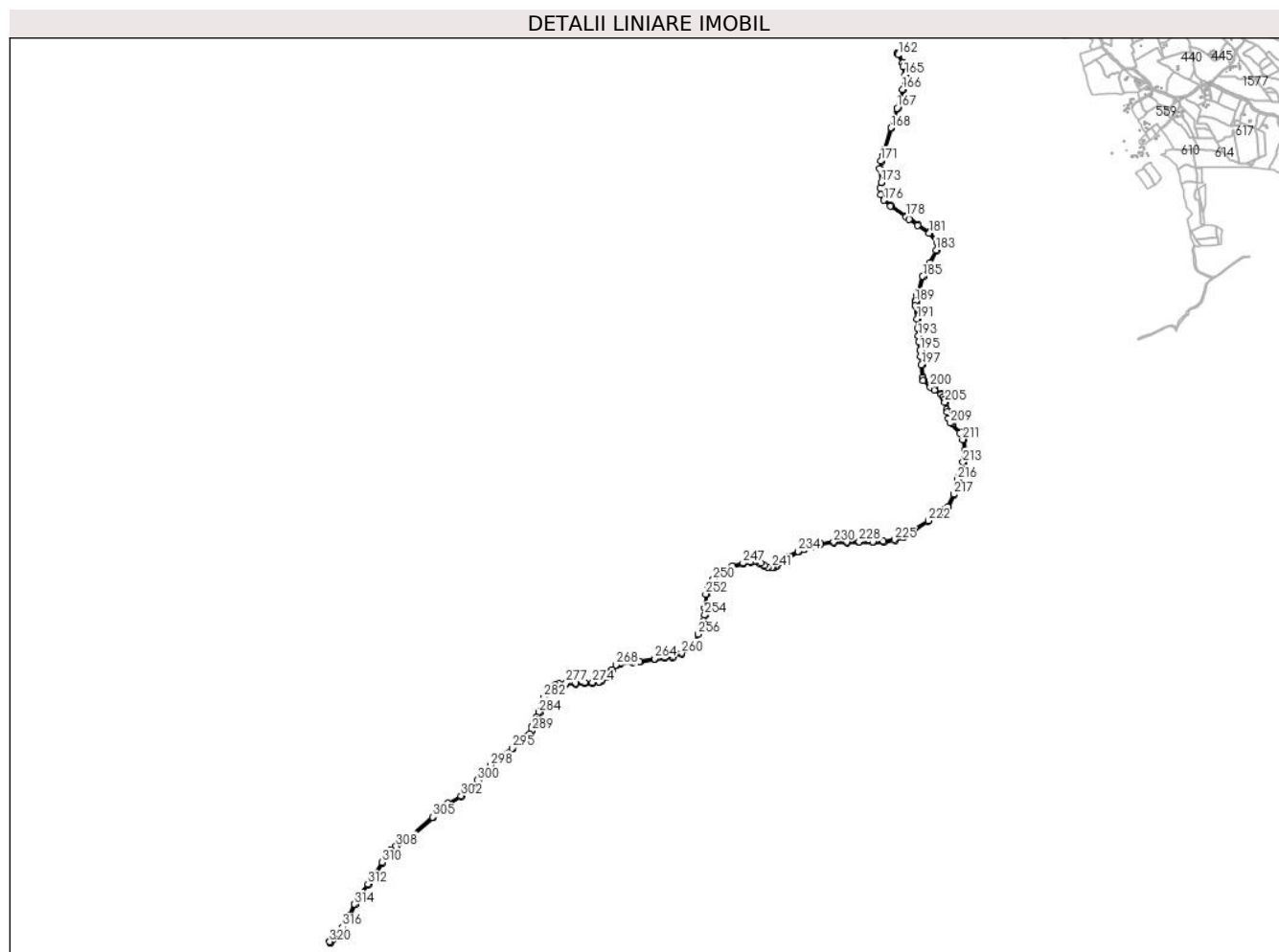
Inscrieri privind dezmembramintele dreptului de proprietate, drepturi reale de garanție și sarcini	Referințe
NU SUNT	

Anexa Nr. 1 La Partea I

Teren

Nr cadastral	Suprafața (mp)*	Observații / Referințe
	48.420	

* Suprafața este determinată în planul de proiecție Stereo 70.



Date referitoare la teren

Crt	Categorie folosință	Intravilan	Suprafața (mp)	Tarla	Parcelă	Nr. topo	Observații / Referințe
1	drum	NU	48.420	-	-	-	drum forestier

Date referitoare la construcții

Crt	Număr	Destinație construcție	Supraf. (mp)	Situație juridică	Observații / Referințe
A1.1		construcții administrative și social culturale	12	Cu acte	Nr. niveluri:1; S. construita la sol:12 mp; S. construita desfasurata:12 mp; PODET
A1.2		construcții industriale și edilitare	17	Cu acte	Nr. niveluri:1; S. construita la sol:17 mp; S. construita desfasurata:17 mp; PODET

Lungime Segmente

1) Valorile lungimilor segmentelor sunt obținute din proiecție în plan.

Punct început	X / Y	Punct sfârșit	X / Y	Lungime segment	Punct început	X / Y	Punct sfârșit	X / Y	Lungime segment	Punct început	X / Y	Punct sfârșit	X / Y	Lungime segment
1	502.307,704 643.145,273	2	502.307,256 643.144,127	1.23	2	502.307,256 643.144,127	3	502.310,454 643.146,495	3.979	3	502.310,454 643.146,495	4	502.322,846 643.160,921	19.018
4	502.322,846 643.160,921	5	502.389,944 643.239,027	102.969	5	502.389,944 643.239,027	6	502.433,02 643.311,765	84.536	6	502.433,02 643.311,765	7	502.463,878 643.380,254	75.12

Punct început	X / Y	Punct sfârșit	X / Y	Lungime segment	Punct început	X / Y	Punct sfârșit	X / Y	Lungime segment	Punct început	X / Y	Punct sfârșit	X / Y	Lungime segment
7	502.463,878 643.380,254	8	502.492,281 643.434,256	61.016	8	502.492,281 643.434,256	9	502.546,327 643.503,316	87.694	9	502.546,327 643.503,316	10	502.586,262 643.564,348	72.936
10	502.586,262 643.564,348	11	502.632,848 643.638,735	87.771	11	502.632,848 643.638,735	12	502.685,883 643.713,432	91.61	12	502.685,883 643.713,432	13	502.718,461 643.736,385	39.852
13	502.718,461 643.736,385	14	502.794,156 643.782,358	88.562	14	502.794,156 643.782,358	15	502.809,479 643.796,006	20.52	15	502.809,479 643.796,006	16	502.945,147 643.917,449	182.083
16	502.945,147 643.917,449	17	503.014,033 643.978,916	92.323	17	503.014,033 643.978,916	18	503.036,656 644.001,203	31.757	18	503.036,656 644.001,203	19	503.121,708 644.047,158	96.673
19	503.121,708 644.047,158	20	503.178,638 644.091,399	72.099	20	503.178,638 644.091,399	21	503.226,308 644.144,213	71.146	21	503.226,308 644.144,213	22	503.264,082 644.198,635	66.247
22	503.264,082 644.198,635	23	503.302,58 644.237,748	54.881	23	503.302,58 644.237,748	24	503.340,701 644.274,339	52.84	24	503.340,701 644.274,339	25	503.386,275 644.304,478	54.638
25	503.386,275 644.304,478	26	503.438,095 644.344,064	65.21	26	503.438,095 644.344,064	27	503.490,699 644.383,462	65.722	27	503.490,699 644.383,462	28	503.509,354 644.396,632	22.835
28	503.509,354 644.396,632	29	503.527,392 644.412,346	23.923	29	503.527,392 644.412,346	30	503.532,258 644.416,586	6.454	30	503.532,258 644.416,586	31	503.549,368 644.431,543	22.726
31	503.549,368 644.431,543	32	503.559,021 644.453,896	24.348	32	503.559,021 644.453,896	33	503.565,879 644.480,569	27.541	33	503.565,879 644.480,569	34	503.572,823 644.505,412	25.795
34	503.572,823 644.505,412	35	503.582,279 644.522,846	19.833	35	503.582,279 644.522,846	36	503.591,426 644.537,837	17.561	36	503.591,426 644.537,837	37	503.605,284 644.568,033	33.224
37	503.605,284 644.568,033	38	503.620,951 644.608,025	42.951	38	503.620,951 644.608,025	39	503.636,21 644.657,236	51.522	39	503.636,21 644.657,236	40	503.671,826 644.701,09	56.495
40	503.671,826 644.701,09	41	503.674,478 644.703,681	3.708	41	503.674,478 644.703,681	42	503.705,004 644.733,508	42.679	42	503.705,004 644.733,508	43	503.724,064 644.740,709	20.375
43	503.724,064 644.740,709	44	503.768,14 644.744,082	44.205	44	503.768,14 644.744,082	45	503.828,522 644.743,637	60.384	45	503.828,522 644.743,637	46	503.882,229 644.748,094	53.892
46	503.882,229 644.748,094	47	503.931,926 644.748,316	49.697	47	503.931,926 644.748,316	48	503.973,12 644.752,228	41.379	48	503.973,12 644.752,228	49	503.991,38 644.765,759	22.727
49	503.991,38 644.765,759	50	504.020,063 644.783,375	33.661	50	504.020,063 644.783,375	51	504.039,571 644.808,881	32.111	51	504.039,571 644.808,881	52	504.055,564 644.828,759	25.513
52	504.055,564 644.828,759	53	504.081,406 644.857,104	38.357	53	504.081,406 644.857,104	54	504.104,148 644.866,679	24.675	54	504.104,148 644.866,679	55	504.178,861 644.877,986	75.564
55	504.178,861 644.877,986	56	504.224,71 644.880,211	45.903	56	504.224,71 644.880,211	57	504.316,614 644.895,268	93.129	57	504.316,614 644.895,268	58	504.380,622 644.903,603	64.548
58	504.380,622 644.903,603	59	504.428,214 644.908,506	47.844	59	504.428,214 644.908,506	60	504.431,157 644.909,085	2.999	60	504.431,157 644.909,085	61	504.485,827 644.930,555	58.735
61	504.485,827 644.930,555	62	504.531,108 644.965,858	57.417	62	504.531,108 644.965,858	63	504.559,309 644.987,498	35.547	63	504.559,309 644.987,498	64	504.573,556 645.009,053	25.838
64	504.573,556 645.009,053	65	504.590,083 645.051,143	45.218	65	504.590,083 645.051,143	66	504.621,828 645.134,064	88.79	66	504.621,828 645.134,064	67	504.631,745 645.171,294	38.528
67	504.631,745 645.171,294	68	504.633,37 645.213,684	42.421	68	504.633,37 645.213,684	69	504.636,52 645.299,442	85.816	69	504.636,52 645.299,442	70	504.654,048 645.339,831	44.028
70	504.654,048 645.339,831	71	504.684,736 645.388,296	57.364	71	504.684,736 645.388,296	72	504.742,015 645.448,045	82.77	72	504.742,015 645.448,045	73	504.797,048 645.469,629	59.114
73	504.797,048 645.469,629	74	504.863,907 645.486,09	68.856	74	504.863,907 645.486,09	75	504.912,261 645.497,192	49.612	75	504.912,261 645.497,192	76	504.942,145 645.500,518	30.069
76	504.942,145 645.500,518	77	504.969,422 645.487,574	30.192	77	504.969,422 645.487,574	78	504.993,377 645.474,087	27.491	78	504.993,377 645.474,087	79	505.016,137 645.461,731	25.898
79	505.016,137 645.461,731	80	505.042,828 645.462,309	26.697	80	505.042,828 645.462,309	81	505.055,626 645.465,222	13.125	81	505.055,626 645.465,222	82	505.068,32 645.471,777	14.287
82	505.068,32 645.471,777	83	505.092,496 645.491,704	31.33	83	505.092,496 645.491,704	84	505.107,738 645.507,783	22.155	84	505.107,738 645.507,783	85	505.147,32 645.530,123	45.451
85	505.147,32 645.530,123	86	505.207,963 645.560,489	67.821	86	505.207,963 645.560,489	87	505.242,559 645.575,185	37.588	87	505.242,559 645.575,185	88	505.288,217 645.590,781	48.248
88	505.288,217 645.590,781	89	505.343,38 645.609,478	58.245	89	505.343,38 645.609,478	90	505.425,326 645.615,302	82.153	90	505.425,326 645.615,302	91	505.507,913 645.617,09	82.606
91	505.507,913 645.617,09	92	505.580,673 645.620,215	72.827	92	505.580,673 645.620,215	93	505.668,448 645.618,939	87.784	93	505.668,448 645.618,939	94	505.732,573 645.621,197	64.165
94	505.732,573 645.621,197	95	505.803,569 645.632,812	71.94	95	505.803,569 645.632,812	96	505.858,762 645.651,072	58.135	96	505.858,762 645.651,072	97	505.923,688 645.693,646	77.64
97	505.923,688 645.693,646	98	506.011,959 645.749,848	104.644	98	506.011,959 645.749,848	99	506.069,175 645.785,592	67.463	99	506.069,175 645.785,592	100	506.092,716 645.801,719	28.535
100	506.092,716 645.801,719	101	506.115,996 645.819,927	29.55	101	506.115,996 645.819,927	102	506.134,65 645.835,826	24.51	102	506.134,65 645.835,826	103	506.171,017 645.915,344	87.44
103	506.171,017 645.915,344	104	506.196,799 646.005,989	94.24	104	506.196,799 646.005,989	105	506.200,906 646.020,34	14.927	105	506.200,906 646.020,34	106	506.202,092 646.024,16	4.0

Punct început	X / Y	Punct sfârşit	X / Y	Lungime segment	Punct început	X / Y	Punct sfârşit	X / Y	Lungime segment	Punct început	X / Y	Punct sfârşit	X / Y	Lungime segment
106	506.202,092 646.024,16	107	506.230,435 646.114,288	94.48	107	506.230,435 646.114,288	108	506.240,625 646.185,793	72.227	108	506.240,625 646.185,793	109	506.229,308 646.255,378	70.499
109	506.229,308 646.255,378	110	506.208,275 646.298,462	47.944	110	506.208,275 646.298,462	111	506.158,076 646.352,046	73.425	111	506.158,076 646.352,046	112	506.151,378 646.359,797	10.244
112	506.151,378 646.359,797	113	506.139,176 646.389,715	32.311	113	506.139,176 646.389,715	114	506.132,339 646.429,181	40.054	114	506.132,339 646.429,181	115	506.118,097 646.489,886	62.353
115	506.118,097 646.489,886	116	506.112,538 646.507,429	18.403	116	506.112,538 646.507,429	117	506.106,459 646.519,587	13.593	117	506.106,459 646.519,587	118	506.089,12 646.539,763	26.603
118	506.089,12 646.539,763	119	506.050,638 646.568,057	47.764	119	506.050,638 646.568,057	120	506.025,395 646.585,522	30.696	120	506.025,395 646.585,522	121	505.983,724 646.622,304	55.582
121	505.983,724 646.622,304	122	505.976,668 646.643,473	22.314	122	505.976,668 646.643,473	123	505.973,683 646.718,106	74.693	123	505.973,683 646.718,106	124	505.969,145 646.767,728	49.829
124	505.969,145 646.767,728	125	505.964,977 646.806,461	38.957	125	505.964,977 646.806,461	126	505.956,987 646.860,132	54.262	126	505.956,987 646.860,132	127	505.954,555 646.895,565	35.516
127	505.954,555 646.895,565	128	505.950,161 646.946,626	51.25	128	505.950,161 646.946,626	129	505.945,143 647.002,7	56.298	129	505.945,143 647.002,7	130	505.934,049 647.083,206	81.267
130	505.934,049 647.083,206	131	505.935,662 647.106,747	23.596	131	505.935,662 647.106,747	132	505.934,967 647.112,305	5.601	132	505.934,967 647.112,305	133	505.946,866 647.144,354	34.187
133	505.946,866 647.144,354	134	505.955,719 647.177,109	33.93	134	505.955,719 647.177,109	135	505.980,956 647.263,18	89.695	135	505.980,956 647.263,18	136	506.023,294 647.345,955	92.974
136	506.023,294 647.345,955	137	506.064,274 647.425,202	89.216	137	506.064,274 647.425,202	138	506.068,345 647.474,867	49.832	138	506.068,345 647.474,867	139	506.019,899 647.538,302	79.819
139	506.019,899 647.538,302	140	505.947,137 647.585,244	86.59	140	505.947,137 647.585,244	141	505.894,814 647.624,09	65.167	141	505.894,814 647.624,09	142	505.876,224 647.637,188	22.741
142	505.876,224 647.637,188	143	505.780,075 647.704,932	117.618	143	505.780,075 647.704,932	144	505.739,478 647.740,048	53.677	144	505.739,478 647.740,048	145	505.722,526 647.773,776	37.748
145	505.722,526 647.773,776	146	505.718,081 647.813,434	39.906	146	505.718,081 647.813,434	147	505.723,864 647.846,968	34.029	147	505.723,864 647.846,968	148	505.713,777 647.933,026	86.647
148	505.713,777 647.933,026	149	505.722,663 647.977,391	45.246	149	505.722,663 647.977,391	150	505.734,985 648.011,23	36.013	150	505.734,985 648.011,23	151	505.743,38 648.048,575	38.277
151	505.743,38 648.048,575	152	505.784,403 648.182,432	140.002	152	505.784,403 648.182,432	153	505.822,516 648.303,438	126.866	153	505.822,516 648.303,438	154	505.856,498 648.419,869	121.289
154	505.856,498 648.419,869	155	505.871,304 648.511,609	92.927	155	505.871,304 648.511,609	156	505.860,971 648.559,601	49.092	156	505.860,971 648.559,601	157	505.854,959 648.587,526	28.565
157	505.854,959 648.587,526	158	505.827,637 648.638,107	57.489	158	505.827,637 648.638,107	159	505.824,249 648.645,284	7.936	159	505.824,249 648.645,284	160	505.817,714 648.642,774	7.0
160	505.817,714 648.642,774	161	505.820,102 648.639,072	4.405	161	505.820,102 648.639,072	162	505.822,359 648.635,255	4.434	162	505.822,359 648.635,255	163	505.849,274 648.585,427	56.633
163	505.849,274 648.585,427	164	505.854,097 648.563,021	22.919	164	505.854,097 648.563,021	165	505.865,2 648.511,451	52.752	165	505.865,2 648.511,451	166	505.850,634 648.421,192	91.427
166	505.850,634 648.421,192	167	505.816,774 648.305,179	120.853	167	505.816,774 648.305,179	168	505.778,673 648.184,213	126.825	168	505.778,673 648.184,213	169	505.737,576 648.050,114	140.255
169	505.737,576 648.050,114	170	505.729,215 648.012,922	38.12	170	505.729,215 648.012,922	171	505.716,869 647.979,016	36.084	171	505.716,869 647.979,016	172	505.707,707 647.933,272	46.653
172	505.707,707 647.933,272	173	505.717,804 647.847,132	86.73	173	505.717,804 647.847,132	174	505.712,023 647.813,613	34.014	174	505.712,023 647.813,613	175	505.716,683 647.772,041	41.832
175	505.716,683 647.772,041	176	505.734,652 647.736,29	40.013	176	505.734,652 647.736,29	177	505.776,375 647.700,199	55.167	177	505.776,375 647.700,199	178	505.871,72 647.633,022	116.634
178	505.871,72 647.633,022	179	505.891,297 647.619,228	23.949	179	505.891,297 647.619,228	180	505.943,719 647.580,309	65.29	180	505.943,719 647.580,309	181	506.015,914 647.533,732	85.916
181	506.015,914 647.533,732	182	506.062,646 647.476,224	74.102	182	506.062,646 647.476,224	183	506.058,032 647.428,73	47.718	183	506.058,032 647.428,73	184	506.018,137 647.350,026	88.238
184	506.018,137 647.350,026	185	505.974,986 647.265,623	94.794	185	505.974,986 647.265,623	186	505.949,993 647.178,921	90.232	186	505.949,993 647.178,921	187	505.941,024 647.145,734	34.378
187	505.941,024 647.145,734	188	505.929,965 647.112,583	34.947	188	505.929,965 647.112,583	189	505.929,131 647.106,747	5.895	189	505.929,131 647.106,747	190	505.929,022 647.083,847	22.9
190	505.929,022 647.083,847	191	505.939,715 647.002,971	81.58	191	505.939,715 647.002,971	192	505.944,198 646.945,852	57.295	192	505.944,198 646.945,852	193	505.948,823 646.897,823	48.251
193	505.948,823 646.897,823	194	505.952,123 646.859,958	38.009	194	505.952,123 646.859,958	195	505.959,418 646.806,808	53.648	195	505.959,418 646.806,808	196	505.962,719 646.769,465	37.489
196	505.962,719 646.769,465	197	505.967,169 646.718,106	51.551	197	505.967,169 646.718,106	198	505.972,054 646.641,03	77.231	198	505.972,054 646.641,03	199	505.978,839 646.619,048	23.005
199	505.978,839 646.619,048	200	506.021,557 646.580,882	57.284	200	506.021,557 646.580,882	201	506.047,404 646.562,999	31.43	201	506.047,404 646.562,999	202	506.087,763 646.535,013	49.113
202	506.087,763 646.535,013	203	506.099,976 646.518,73	20.354	203	506.099,976 646.518,73	204	506.106,082 646.506,517	13.654	204	506.106,082 646.506,517	205	506.112,191 646.486,586	20.846

Punct început	X / Y	Punct sfârșit	X / Y	Lungime segment	Punct început	X / Y	Punct sfârșit	X / Y	Lungime segment	Punct început	X / Y	Punct sfârșit	X / Y	Lungime segment
205	506.112,191 646.486,586	206	506.123,003 646.443,293	44.62 3	206	506.123,003 646.443,293	207	506.126,911 646.428,53	15.27 1	207	506.126,911 646.428,53	208	506.134,312 646.387,11	42.07 6
208	506.134,312 646.387,11	209	506.145,95 646.358,494	30.89 2	209	506.145,95 646.358,494	210	506.204,204 646.294,391	86.61 8	210	506.204,204 646.294,391	211	506.222,184 646.256,396	42.03 5
211	506.222,184 646.256,396	212	506.233,243 646.189,701	67.60 6	212	506.233,243 646.189,701	213	506.224,566 646.115,564	74.64 3	213	506.224,566 646.115,564	214	506.197,986 646.025,435	93.96 7
214	506.197,986 646.025,435	215	506.196,8 646.021,615	4.0	215	506.196,8 646.021,615	216	506.191,371 646.008,975	13.75 7	216	506.191,371 646.008,975	217	506.165,775 645.917,408	95.07 7
217	506.165,775 645.917,408	218	506.130,579 645.839,625	85.37 5	218	506.130,579 645.839,625	219	506.112,615 645.824,089	23.75	219	506.112,615 645.824,089	220	506.091,545 645.806,271	27.59 4
220	506.091,545 645.806,271	221	506.068,161 645.789,856	28.57	221	506.068,161 645.789,856	222	506.010,372 645.755,564	67.19 8	222	506.010,372 645.755,564	223	505.921,147 645.700,314	104.9 46
223	505.921,147 645.700,314	224	505.855,985 645.656,403	78.57 6	224	505.855,985 645.656,403	225	505.799,911 645.637,486	59.17 9	225	505.799,911 645.637,486	226	505.732,215 645.627,188	68.47 5
226	505.732,215 645.627,188	227	505.668,18 645.624,934	64.07 5	227	505.668,18 645.624,934	228	505.581,402 645.625,313	86.77 9	228	505.581,402 645.625,313	229	505.506,613 645.623,268	74.81 7
229	505.506,613 645.623,268	230	505.424,513 645.622,455	82.10 4	230	505.424,513 645.622,455	231	505.342,131 645.614,473	82.76 8	231	505.342,131 645.614,473	232	505.274,56 645.591,919	71.23 6
232	505.274,56 645.591,919	233	505.241,128 645.580,778	35.23 9	233	505.241,128 645.580,778	234	505.204,972 645.563,74	39.96 9	234	505.204,972 645.563,74	235	505.144,24 645.534,118	67.57 1
235	505.144,24 645.534,118	236	505.107,506 645.513,366	42.19	236	505.107,506 645.513,366	237	505.103,026 645.510,252	5.456	237	505.103,026 645.510,252	238	505.089,841 645.494,67	20.41 2
238	505.089,841 645.494,67	239	505.065,482 645.475,257	31.14 8	239	505.065,482 645.475,257	240	505.051,082 645.467,848	16.19 4	240	505.051,082 645.467,848	241	505.043,174 645.466,517	8.019
241	505.043,174 645.466,517	242	505.017,047 645.467,714	26.15 4	242	505.017,047 645.467,714	243	504.996,758 645.478,378	22.92 1	243	504.996,758 645.478,378	244	504.971,503 645.494,024	29.70 9
244	504.971,503 645.494,024	245	504.943,161 645.506,615	31.01 3	245	504.943,161 645.506,615	246	504.911,256 645.502,347	32.18 9	246	504.911,256 645.502,347	247	504.863,094 645.491,983	49.26 4
247	504.863,094 645.491,983	248	504.796,439 645.474,913	68.80 6	248	504.796,439 645.474,913	249	504.738,784 645.453,345	61.55 7	249	504.738,784 645.453,345	250	504.679,774 645.391,791	85.27 1
250	504.679,774 645.391,791	251	504.648,459 645.341,101	59.58 3	251	504.648,459 645.341,101	252	504.631,694 645.300,966	43.49 6	252	504.631,694 645.300,966	253	504.627,68 645.213,888	87.17
253	504.627,68 645.213,888	254	504.626,542 645.171,131	42.77 2	254	504.626,542 645.171,131	255	504.616,788 645.135,853	36.60 2	255	504.616,788 645.135,853	256	504.585,638 645.053,048	88.47
256	504.585,638 645.053,048	257	504.568,004 645.011,535	45.10 3	257	504.568,004 645.011,535	258	504.554,858 644.991,646	23.84 1	258	504.554,858 644.991,646	259	504.527,438 644.970,604	34.56 3
259	504.527,438 644.970,604	260	504.482,728 644.935,747	56.69 2	260	504.482,728 644.935,747	261	504.429,601 644.912,986	57.79 7	261	504.429,601 644.912,986	262	504.426,657 644.912,407	3.0
262	504.426,657 644.912,407	263	504.380,052 644.909,579	46.69 1	263	504.380,052 644.909,579	264	504.315,741 644.901,205	64.85 4	264	504.315,741 644.901,205	265	504.224,077 644.886,188	92.88 6
265	504.224,077 644.886,188	266	504.178,143 644.883,958	45.98 8	266	504.178,143 644.883,958	267	504.105,164 644.873,029	73.79 3	267	504.105,164 644.873,029	268	504.078,218 644.862,512	28.92 6
268	504.078,218 644.862,512	269	504.051,005 644.832,664	40.39 1	269	504.051,005 644.832,664	270	504.034,85 644.812,585	25.77 1	270	504.034,85 644.812,585	271	504.015,974 644.787,905	31.07 1
271	504.015,974 644.787,905	272	503.988,018 644.770,735	32.80 8	272	503.988,018 644.770,735	273	503.970,89 644.758,043	21.31 8	273	503.970,89 644.758,043	274	503.931,628 644.754,315	39.43 9
274	503.931,628 644.754,315	275	503.881,967 644.754,092	49.66 2	275	503.881,967 644.754,092	276	503.828,295 644.749,638	53.85 6	276	503.828,295 644.749,638	277	503.767,933 644.750,084	60.36 4
277	503.767,933 644.750,084	278	503.722,749 644.746,625	45.31 6	278	503.722,749 644.746,625	279	503.701,709 644.738,677	22.49 1	279	503.701,709 644.738,677	280	503.667,386 644.705,141	47.98 7
280	503.667,386 644.705,141	281	503.665,293 644.702,563	3.321	281	503.665,293 644.702,563	282	503.630,822 644.660,12	54.67 8	282	503.630,822 644.660,12	283	503.615,284 644.610,01	52.46 4
283	503.615,284 644.610,01	284	503.599,76 644.570,38	42.56 2	284	503.599,76 644.570,38	285	503.586,121 644.540,661	32.69 9	285	503.586,121 644.540,661	286	503.577,078 644.525,841	17.36 1
286	503.577,078 644.525,841	287	503.567,524 644.508,226	20.03 9	287	503.567,524 644.508,226	288	503.560,291 644.483,617	25.65	288	503.560,291 644.483,617	289	503.553,178 644.455,421	29.07 9
289	503.553,178 644.455,421	290	503.543,78 644.434,845	22.62 1	290	503.543,78 644.434,845	291	503.528,087 644.420,909	20.98 8	291	503.528,087 644.420,909	292	503.524,891 644.418,125	4.239
292	503.524,891 644.418,125	293	503.505,644 644.401,357	25.52 7	293	503.505,644 644.401,357	294	503.487,17 644.388,315	22.61 4	294	503.487,17 644.388,315	295	503.434,475 644.348,849	65.83 6
295	503.434,475 644.348,849	296	503.382,795 644.309,37	65.03 4	296	503.382,795 644.309,37	297	503.337,171 644.279,198	54.69 8	297	503.337,171 644.279,198	298	503.299,507 644.241,699	53.14 8
298	503.299,507 644.241,699	299	503.260,219 644.204,079	54.39 5	299	503.260,219 644.204,079	300	503.219,792 644.147,986	69.14 3	300	503.219,792 644.147,986	301	503.173,837 644.097,229	68.47
301	503.173,837 644.097,229	302	503.118,621 644.053,674	70.32 7	302	503.118,621 644.053,674	303	503.036,313 644.008,748	93.77 1	303	503.036,313 644.008,748	304	503.010,355 643.983,676	36.08 9

Punct început	X / Y	Punct sfârșit	X / Y	Lungime segment	Punct început	X / Y	Punct sfârșit	X / Y	Lungime segment	Punct început	X / Y	Punct sfârșit	X / Y	Lungime segment
304	503.010,355 643.983,676	305	502.941,148 643.921,923	92.753	305	502.941,148 643.921,923	306	502.808,594 643.803,267	177.904	306	502.808,594 643.803,267	307	502.790,804 643.787,343	23.876
307	502.790,804 643.787,343	308	502.715,172 643.741,407	88.489	308	502.715,172 643.741,407	309	502.681,586 643.717,745	41.084	309	502.681,586 643.717,745	310	502.627,855 643.642,067	92.813
310	502.627,855 643.642,067	311	502.581,209 643.567,584	87.884	311	502.581,209 643.567,584	312	502.541,445 643.506,813	72.624	312	502.541,445 643.506,813	313	502.487,222 643.437,528	87.98
313	502.487,222 643.437,528	314	502.458,483 643.382,885	61.74	314	502.458,483 643.382,885	315	502.427,687 643.314,534	74.968	315	502.427,687 643.314,534	316	502.385,05 643.242,537	83.675
316	502.385,05 643.242,537	317	502.348,327 643.199,79	56.355	317	502.348,327 643.199,79	318	502.308,948 643.153,949	60.433	318	502.308,948 643.153,949	319	502.306,341 643.150,915	4.0
319	502.306,341 643.150,915	320	502.305,775 643.150,496	0.704	320	502.305,775 643.150,496	1	502.307,704 643.145,273	5.568					

** Lungimile segmentelor sunt determinate în planul de proiecție Stereo 70 și sunt rotunjite la 1 milimetru.

*** Distanța dintre puncte este formată din segmente cumulate ce sunt mai mici decât valoarea 1 milimetru.

**DATE DESPRE IMOBILUL NR. 3846**

Oficiul de Cadastru și Publicitate Imobiliară SUCEAVA
 Biroul de Cadastru și Publicitate Imobiliară Vatra Dornei

A. Partea I. Descrierea imobilului

TEREN Extravilan

Adresa: Jud. Suceava

Nr. Crt	Nr cadastral Nr. topografic	Suprafața* (mp)	Observații / Referințe
A1	32789	7.699	Sector cadastral:22 Teren neimprejmuit;

B. Partea II. Proprietari și acte

Inscrieri privitoare la dreptul de proprietate și alte drepturi reale		Referințe
997 / 23/01/2018		
Act Notarial nr. 109, din 30/10/2017 emis de BIN Rotaru Raul Gabriel;		
B2	Intabulare, drept de PROPRIETATE, dobandit prin Succesiune, cota actuala 1/1, cota initiala 1/1 1) LĂCĂTUȘ ANTIȚA	A1

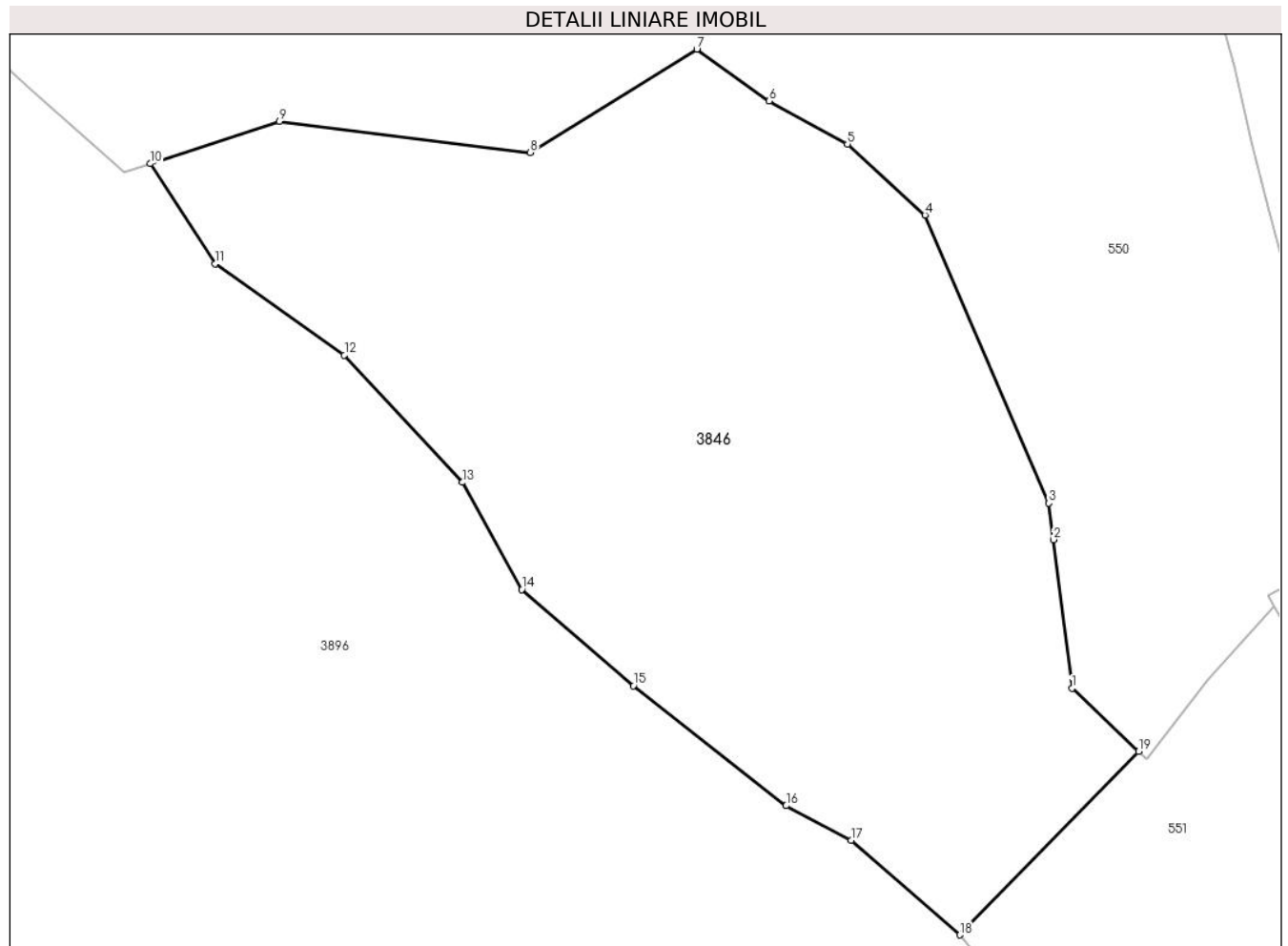
C. Partea III. SARCINI .

Inscrieri privind dezmembramintele dreptului de proprietate, drepturi reale de garanție și sarcini	Referințe
NU SUNT	

Teren

Nr cadastral	Suprafața (mp)*	Observații / Referințe
32789	7.699	

* Suprafața este determinată în planul de proiecție Stereo 70.



Date referitoare la teren

Crt	Categorie folosință	Intra vilan	Suprafața (mp)	Tarla	Parcelă	Nr. topo	Observații / Referințe
1	padure	NU	7.699	-	-	-	Terenul este delimitat partial cu gard , partial tarusat si pe limita de arbori.

Lungime Segmente

1) Valorile lungimilor segmentelor sunt obținute din proiecție în plan.

Punct început	X / Y	Punct sfârșit	X / Y	Lungime segment (** (m)
1	506.498,428 647.839,727	2	506.495,876 647.859,926	20.36
2	506.495,876 647.859,926	3	506.495,249 647.864,887	5.0
3	506.495,249 647.864,887	4	506.478,427 647.904,041	42.615
4	506.478,427 647.904,041	5	506.467,862 647.913,702	14.316
5	506.467,862 647.913,702	6	506.457,236 647.919,544	12.126

Punct început	X / Y	Punct sfârșit	X / Y	Lungime segment (** (m)
6	506.457,236 647.919,544	7	506.447,357 647.926,595	12.137
7	506.447,357 647.926,595	8	506.424,685 647.912,564	26.662
8	506.424,685 647.912,564	9	506.390,546 647.916,779	34.398
9	506.390,546 647.916,779	10	506.373,0 647.911,025	18.465
10	506.373,0 647.911,025	11	506.381,778 647.897,409	16.2
11	506.381,778 647.897,409	12	506.399,406 647.885,016	21.548
12	506.399,406 647.885,016	13	506.415,465 647.867,713	23.607
13	506.415,465 647.867,713	14	506.423,53 647.853,152	16.645
14	506.423,53 647.853,152	15	506.438,739 647.840,075	20.058
15	506.438,739 647.840,075	16	506.459,514 647.823,756	26.418
16	506.459,514 647.823,756	17	506.468,351 647.819,069	10.003
17	506.468,351 647.819,069	18	506.483,165 647.806,206	19.619
18	506.483,165 647.806,206	19	506.507,496 647.831,154	34.848
19	506.507,496 647.831,154	1	506.498,428 647.839,727	12.479

** Lungimile segmentelor sunt determinate în planul de proiecție Stereo 70 și sunt rotunjite la 1 milimetru.

*** Distanța dintre puncte este formată din segmente cumulate ce sunt mai mici decât valoarea 1 milimetru.

**DATE DESPRE IMOBILUL NR. 3847**

Oficiul de Cadastru și Publicitate Imobiliară SUCEAVA
Biroul de Cadastru și Publicitate Imobiliară Vatra Dornei

A. Partea I. Descrierea imobilului

TEREN Extravilan

Adresa: Jud. Suceava, Paraul Tesna

Nr. Crt	Nr cadastral Nr. topografic	Suprafața* (mp)	Observații / Referințe
A1		639	Sector cadastral:22 Teren neimprejmuit; nr. top. parte 584

B. Partea II. Proprietari și acte

Inscrieri privitoare la dreptul de proprietate și alte drepturi reale		Referințe
/		
Act Normativ nr. 1705, din 29/11/2006 emis de GUVERNUL ROMANIEI;		
B1	Intabulare, drept de PROPRIETATE, dobandit prin Lege, cota actuala 1/1, cota initiala 1/1 1) STATUL ROMAN , CIF:9999999999999, DOMENIU PUBLIC	A1
Act Normativ nr. 107, din 05/09/2002 emis de GUVERNUL ROMANIEI;		
B2	Intabulare, drept de ADMINISTRARE, dobandit prin Lege 1) ADMINISTRATIA NATIONALA APELE ROMANE , CIF:18264854	A1

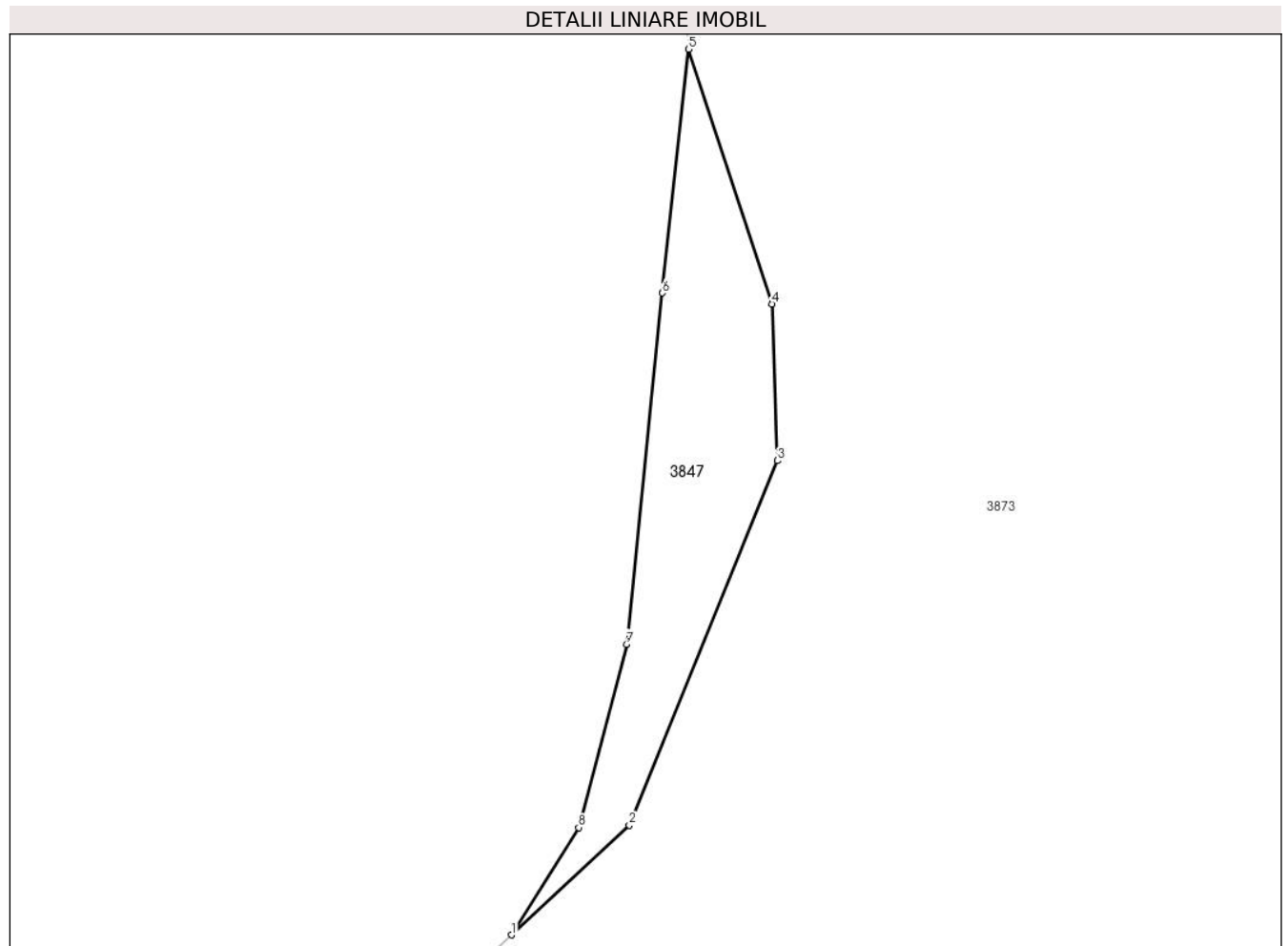
C. Partea III. SARCINI .

Inscrieri privind dezmembramintele dreptului de proprietate, drepturi reale de garanție și sarcini	Referințe
NU SUNT	

Teren

Nr cadastral	Suprafața (mp)*	Observații / Referințe
	639	nr. top. parte 584

* Suprafața este determinată în planul de proiecție Stereo 70.



Date referitoare la teren

Crt	Categorie folosință	Intravilan	Suprafața (mp)	Tarla	Parcelă	Nr. topo	Observații / Referințe
1	ape curgătoare	NU	639	-	-	-	

Lungime Segmente

1) Valorile lungimilor segmentelor sunt obținute din proiecție în plan.

Punct început	X / Y	Punct sfârșit	X / Y	Lungime segment (** (m)
1	505.851,649 647.284,314	2	505.863,219 647.295,07	15.797
2	505.863,219 647.295,07	3	505.877,742 647.330,825	38.592
3	505.877,742 647.330,825	4	505.877,211 647.346,182	15.366
4	505.877,211 647.346,182	5	505.869,006 647.371,159	26.29
5	505.869,006 647.371,159	6	505.866,458 647.347,26	24.034

Punct început	X / Y	Punct sfârșit	X / Y	Lungime segment (** (m)
6	505.866,458 647.347,26	7	505.862,929 647.312,82	34.62
7	505.862,929 647.312,82	8	505.858,224 647.294,844	18.582
8	505.858,224 647.294,844	1	505.851,649 647.284,314	12.414

** Lungimile segmentelor sunt determinate în planul de proiecție Stereo 70 și sunt rotunjite la 1 milimetru.

*** Distanța dintre puncte este formată din segmente cumulate ce sunt mai mici decât valoarea 1 milimetru.

**DATE DESPRE IMOBILUL NR. 3848**

Oficiul de Cadastru și Publicitate Imobiliară SUCEAVA
Biroul de Cadastru și Publicitate Imobiliară Vatra Dornei

A. Partea I. Descrierea imobilului

TEREN Extravilan

Adresa: Jud. Suceava

Nr. Crt	Nr cadastral Nr. topografic	Suprafața* (mp)	Observații / Referințe
A1		Din acte: 17.543.760 Masurata: 24.598	Sector cadastral:22 Teren neimprejmuit; Diferenta de suprafata se regasese la ID:5, 7, 3855, 4023, 4024, 4025, 4027, 3858, 3896, 3873, 3894, 3875, 3876, 3856, 3883, 3864 si pe UAT Cosna

B. Partea II. Proprietari și acte

Inscrieri privitoare la dreptul de proprietate și alte drepturi reale	Referințe
/	
Act Administrativ nr. 873, din 16/09/2004 emis de CJPSDPAT SUCEAVA;	
B1	A1
Intabulare, drept de PROPRIETATE, dobandit prin Lege, cota actuala 1/1, cota initiala 1/1 1) COMUNA POIANA STAMPEI, CIF:5021250	

C. Partea III. SARCINI .

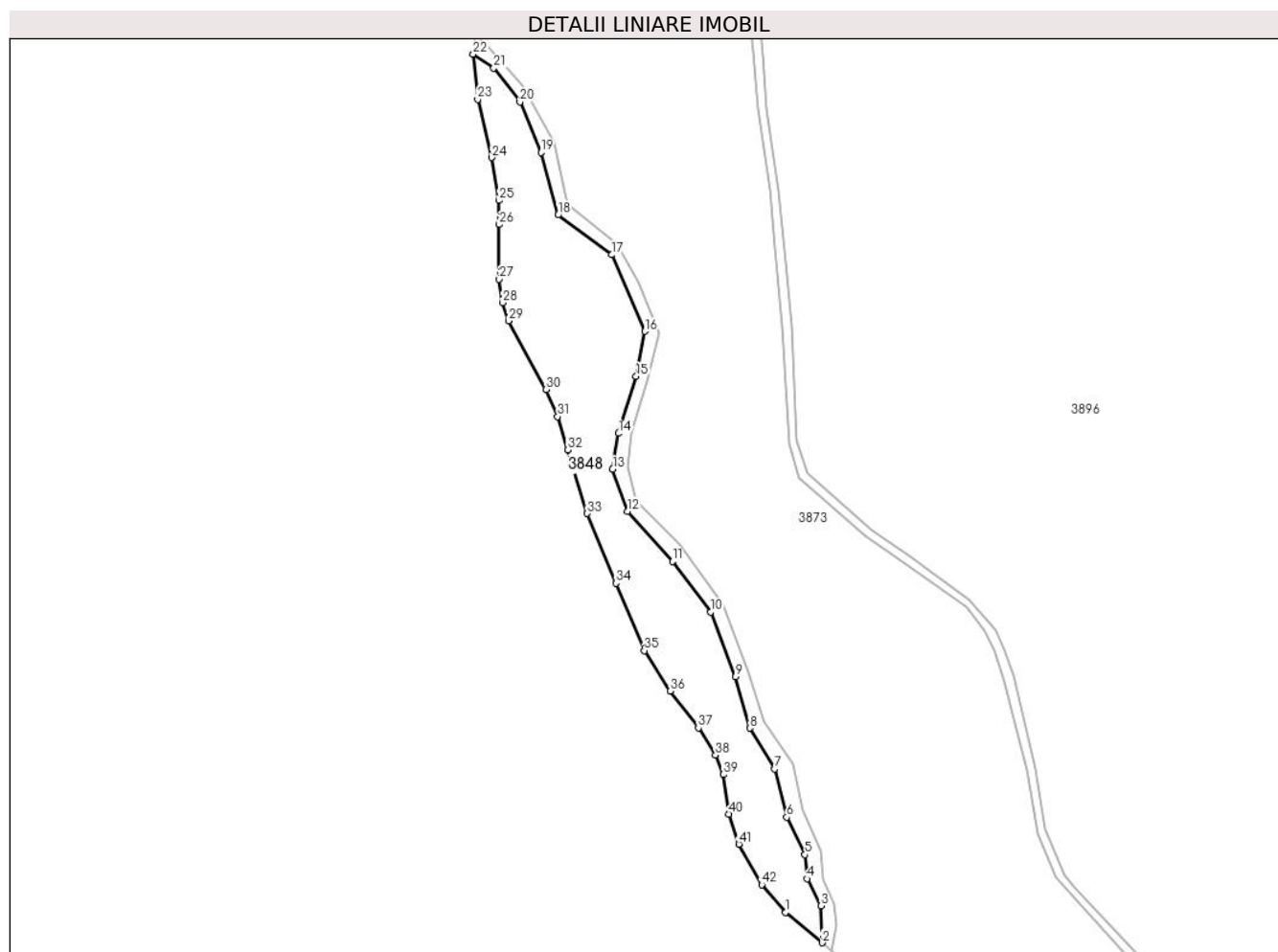
Inscrieri privind dezmembramintele dreptului de proprietate, drepturi reale de garanție și sarcini	Referințe
NU SUNT	

Anexa Nr. 1 La Partea I

Teren

Nr cadastral	Suprafața (mp)*	Observații / Referințe
	Din acte: 17.543.760 Masurata: 24.598	Diferenta de suprafata se regaseste la ID:5, 7, 3855, 4023, 4024, 4025, 4027, 3858, 3896, 3873, 3894, 3875, 3876, 3856, 3883, 3864 si pe UAT Cosna

* Suprafata este determinată in planul de proiectie Stereo 70.



Date referitoare la teren

Crt	Categorie folosință	Intravilan	Suprafața (mp)	Tarla	Parcelă	Nr. topo	Observații / Referințe
1	padure	NU	24.598	-	-	-	

Lungime Segmente

1) Valorile lungimilor segmentelor sunt obținute din proiectie în plan.

Punct început	X / Y	Punct sfârșit	X / Y	Lungime segment	Punct început	X / Y	Punct sfârșit	X / Y	Lungime segment	Punct început	X / Y	Punct sfârșit	X / Y	Lungime segment
1	505.969,688 646.335,674	2	505.993,547 646.315,823	31.03 7	2	505.993,547 646.315,823	3	505.992,662 646.339,894	24.08 7	3	505.992,662 646.339,894	4	505.983,63 646.357,541	19.82 4
4	505.983,63 646.357,541	5	505.982,397 646.373,316	15.82 3	5	505.982,397 646.373,316	6	505.970,455 646.397,742	27.18 9	6	505.970,455 646.397,742	7	505.962,585 646.429,223	32.45
7	505.962,585 646.429,223	8	505.946,301 646.455,82	31.18 6	8	505.946,301 646.455,82	9	505.937,06 646.489,323	34.75 4	9	505.937,06 646.489,323	10	505.920,734 646.531,442	45.17 2
10	505.920,734 646.531,442	11	505.895,97 646.564,688	41.45 5	11	505.895,97 646.564,688	12	505.866,795 646.597,255	43.72 4	12	505.866,795 646.597,255	13	505.856,957 646.624,734	29.18 7

Punct început	X / Y	Punct sfârșit	X / Y	Lungime segment	Punct început	X / Y	Punct sfârșit	X / Y	Lungime segment	Punct început	X / Y	Punct sfârșit	X / Y	Lungime segment
13	505.856,957 646.624,734	14	505.860,878 646.648,154	23.746	14	505.860,878 646.648,154	15	505.872,277 646.685,335	38.889	15	505.872,277 646.685,335	16	505.877,976 646.714,645	29.859
16	505.877,976 646.714,645	17	505.856,309 646.764,586	54.439	17	505.856,309 646.764,586	18	505.821,325 646.790,559	43.572	18	505.821,325 646.790,559	19	505.810,194 646.831,374	42.306
19	505.810,194 646.831,374	20	505.796,412 646.864,238	35.637	20	505.796,412 646.864,238	21	505.779,45 646.886,501	27.988	21	505.779,45 646.886,501	22	505.766,012 646.895,453	16.147
22	505.766,012 646.895,453	23	505.769,0 646.865,961	29.643	23	505.769,0 646.865,961	24	505.777,965 646.828,021	38.985	24	505.777,965 646.828,021	25	505.782,819 646.800,022	28.417
25	505.782,819 646.800,022	26	505.783,006 646.784,343	15.68	26	505.783,006 646.784,343	27	505.783,001 646.748,593	35.75	27	505.783,001 646.748,593	28	505.785,054 646.733,287	15.443
28	505.785,054 646.733,287	29	505.788,975 646.721,528	12.395	29	505.788,975 646.721,528	30	505.813,464 646.676,664	51.113	30	505.813,464 646.676,664	31	505.821,12 646.659,118	19.144
31	505.821,12 646.659,118	32	505.827,654 646.637,279	22.796	32	505.827,654 646.637,279	33	505.840,351 646.595,841	43.34	33	505.840,351 646.595,841	34	505.859,234 646.550,377	49.229
34	505.859,234 646.550,377	35	505.877,563 646.506,427	47.619	35	505.877,563 646.506,427	36	505.894,367 646.479,922	31.383	36	505.894,367 646.479,922	37	505.912,851 646.456,03	30.207
37	505.912,851 646.456,03	38	505.924,075 646.438,227	21.046	38	505.924,075 646.438,227	39	505.929,117 646.425,535	13.657	39	505.929,117 646.425,535	40	505.932,851 646.399,776	26.028
40	505.932,851 646.399,776	41	505.939,199 646.380,177	20.601	41	505.939,199 646.380,177	42	505.954,192 646.353,78	30.358	42	505.954,192 646.353,78	1	505.969,688 646.335,674	23.832

** Lungimile segmentelor sunt determinate în planul de proiecție Stereo 70 și sunt rotunjite la 1 milimetru.

*** Distanța dintre puncte este formată din segmente cumulate ce sunt mai mici decât valoarea 1 milimetru.

**DATE DESPRE IMOBILUL NR. 3849**

Oficiul de Cadastru și Publicitate Imobiliară SUCEAVA
Biroul de Cadastru și Publicitate Imobiliară Vatra Dornei

A. Partea I. Descrierea imobilului

TEREN Extravilan

Adresa: Jud. Suceava, Paraul Tesna

Nr. Crt	Nr cadastral Nr. topografic	Suprafața* (mp)	Observații / Referințe
A1		6.126	Sector cadastral:22 Teren neimprijmuit; nr. top. parte 584

B. Partea II. Proprietari și acte

Inscrieri privitoare la dreptul de proprietate și alte drepturi reale		Referințe
/		
Act Normativ nr. 1705, din 29/11/2006 emis de GUVERNUL ROMANIEI;		
B1	Intabulare, drept de PROPRIETATE, dobandit prin Lege, cota actuala 1/1, cota initiala 1/1 1) STATUL ROMAN , CIF:9999999999999, DOMENIU PUBLIC	A1
Act Normativ nr. 107, din 05/09/2002 emis de GUVERNUL ROMANIEI;		
B2	Intabulare, drept de ADMINISTRARE, dobandit prin Lege 1) ADMINISTRATIA NATIONALA APELE ROMANE , CIF:18264854	A1

C. Partea III. SARCINI .

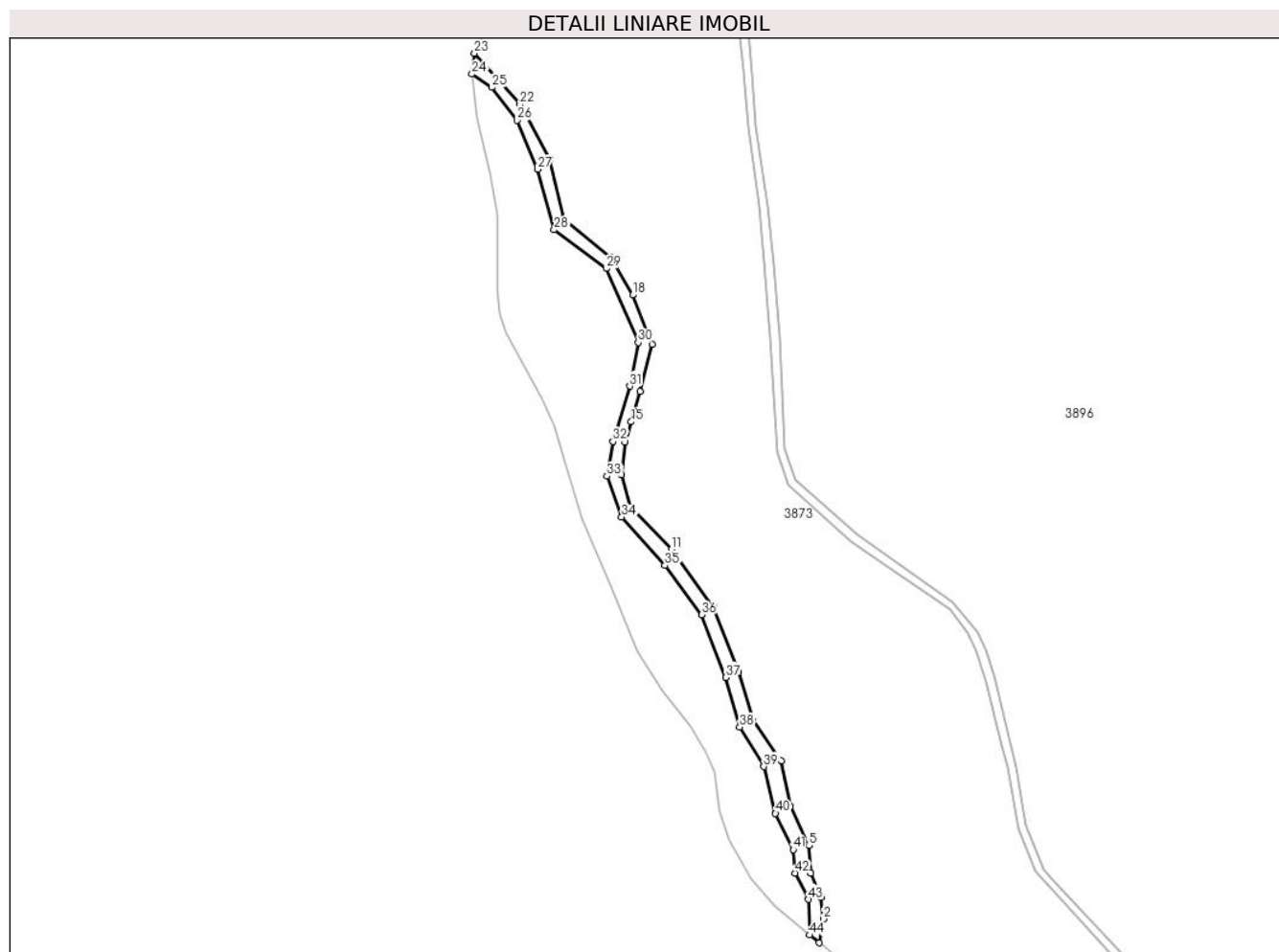
Inscrieri privind dezmembramintele dreptului de proprietate, drepturi reale de garanție și sarcini	Referințe
NU SUNT	

Anexa Nr. 1 La Partea I

Teren

Nr cadastral	Suprafața (mp)*	Observații / Referințe
	6.126	nr. topo. parte 584

* Suprafața este determinată în planul de proiecție Stereo 70.



Date referitoare la teren

Crt	Categorie folosință	Intravilan	Suprafața (mp)	Tarla	Parcelă	Nr. topo	Observații / Referințe
1	ape curgătoare	NU	6.126	-	-	-	

Lungime Segmente

1) Valorile lungimilor segmentelor sunt obținute din proiecție în plan.

Punct început	X / Y	Punct sfârșit	X / Y	Lungime segment	Punct început	X / Y	Punct sfârșit	X / Y	Lungime segment	Punct început	X / Y	Punct sfârșit	X / Y	Lungime segment
1	505.999,749 646.310,662	2	506.002,649 646.326,745	16.34 2	2	506.002,649 646.326,745	3	506.001,292 646.341,332	14.65	3	506.001,292 646.341,332	4	505.994,168 646.357,276	17.46 3
4	505.994,168 646.357,276	5	505.992,811 646.376,274	19.04 6	5	505.992,811 646.376,274	6	505.980,598 646.402,395	28.83 5	6	505.980,598 646.402,395	7	505.974,492 646.432,927	31.13 7
7	505.974,492 646.432,927	8	505.955,333 646.460,317	33.42 6	8	505.955,333 646.460,317	9	505.945,563 646.492,612	33.74	9	505.945,563 646.492,612	10	505.928,883 646.536,368	46.82 7
10	505.928,883 646.536,368	11	505.900,468 646.575,53	48.38 5	11	505.900,468 646.575,53	12	505.872,311 646.604,366	40.30 3	12	505.872,311 646.604,366	13	505.866,544 646.625,738	22.13 6
13	505.866,544 646.625,738	14	505.868,919 646.647,789	22.17 9	14	505.868,919 646.647,789	15	505.873,329 646.661,358	14.26 8	15	505.873,329 646.661,358	16	505.879,435 646.681,713	21.25 1

Punct început	X / Y	Punct sfârșit	X / Y	Lungime segment	Punct început	X / Y	Punct sfârșit	X / Y	Lungime segment	Punct început	X / Y	Punct sfârșit	X / Y	Lungime segment
16	505.879,435 646.681,713	17	505.887,577 646.713,601	32.911	17	505.887,577 646.713,601	18	505.874,236 646.746,716	35.701	18	505.874,236 646.746,716	19	505.859,907 646.771,902	28.977
19	505.859,907 646.771,902	20	505.827,557 646.797,956	41.537	20	505.827,557 646.797,956	21	505.818,438 646.838,122	41.188	21	505.818,438 646.838,122	22	505.798,246 646.874,814	41.881
22	505.798,246 646.874,814	23	505.767,693 646.909,453	46.188	23	505.767,693 646.909,453	24	505.766,012 646.895,453	14.101	24	505.766,012 646.895,453	25	505.779,45 646.886,501	16.147
25	505.779,45 646.886,501	26	505.796,412 646.864,238	27.988	26	505.796,412 646.864,238	27	505.810,194 646.831,374	35.637	27	505.810,194 646.831,374	28	505.821,325 646.790,559	42.306
28	505.821,325 646.790,559	29	505.856,309 646.764,586	43.572	29	505.856,309 646.764,586	30	505.877,976 646.714,645	54.439	30	505.877,976 646.714,645	31	505.872,277 646.685,335	29.859
31	505.872,277 646.685,335	32	505.860,878 646.648,154	38.889	32	505.860,878 646.648,154	33	505.856,957 646.624,734	23.746	33	505.856,957 646.624,734	34	505.866,795 646.597,255	29.187
34	505.866,795 646.597,255	35	505.895,97 646.564,688	43.724	35	505.895,97 646.564,688	36	505.920,734 646.531,442	41.455	36	505.920,734 646.531,442	37	505.937,06 646.489,323	45.172
37	505.937,06 646.489,323	38	505.946,301 646.455,82	34.754	38	505.946,301 646.455,82	39	505.962,585 646.429,223	31.186	39	505.962,585 646.429,223	40	505.970,455 646.397,742	32.45
40	505.970,455 646.397,742	41	505.982,397 646.373,316	27.189	41	505.982,397 646.373,316	42	505.983,63 646.357,541	15.823	42	505.983,63 646.357,541	43	505.992,662 646.339,894	19.824
43	505.992,662 646.339,894	44	505.993,547 646.315,823	24.087	44	505.993,547 646.315,823	1	505.999,749 646.310,662	8.069					

** Lungimile segmentelor sunt determinate în planul de proiecție Stereo 70 și sunt rotunjite la 1 milimetru.

*** Distanța dintre puncte este formată din segmente cumulate ce sunt mai mici decât valoarea 1 milimetru.

**DATE DESPRE IMOBILUL NR. 3850**

Oficiul de Cadastru și Publicitate Imobiliară SUCEAVA
Biroul de Cadastru și Publicitate Imobiliară Vatra Dornei

A. Partea I. Descrierea imobilului

TEREN Extravilan

Adresa: Jud. Suceava, UP I u.a. 22F

Nr. Crt	Nr cadastral Nr. topografic	Suprafața* (mp)	Observații / Referințe
A1		4.700	Sector cadastral:22 Teren neimprejmuit; nr. top. parte 486

B. Partea II. Proprietari și acte

Inscrieri privitoare la dreptul de proprietate și alte drepturi reale		Referințe
/		
Act Administrativ nr. 599, din 12/12/1994 emis de CJPSDPAT SUCEAVA (UP I u.a. 22F);		
B1	Intabulare, drept de PROPRIETATE, dobandit prin Reconstituire, cota actuala 1/1, cota initiala 1/1 1) TODASCA VERONICA, LIPSA CNP DEFUNCT:Da	A1

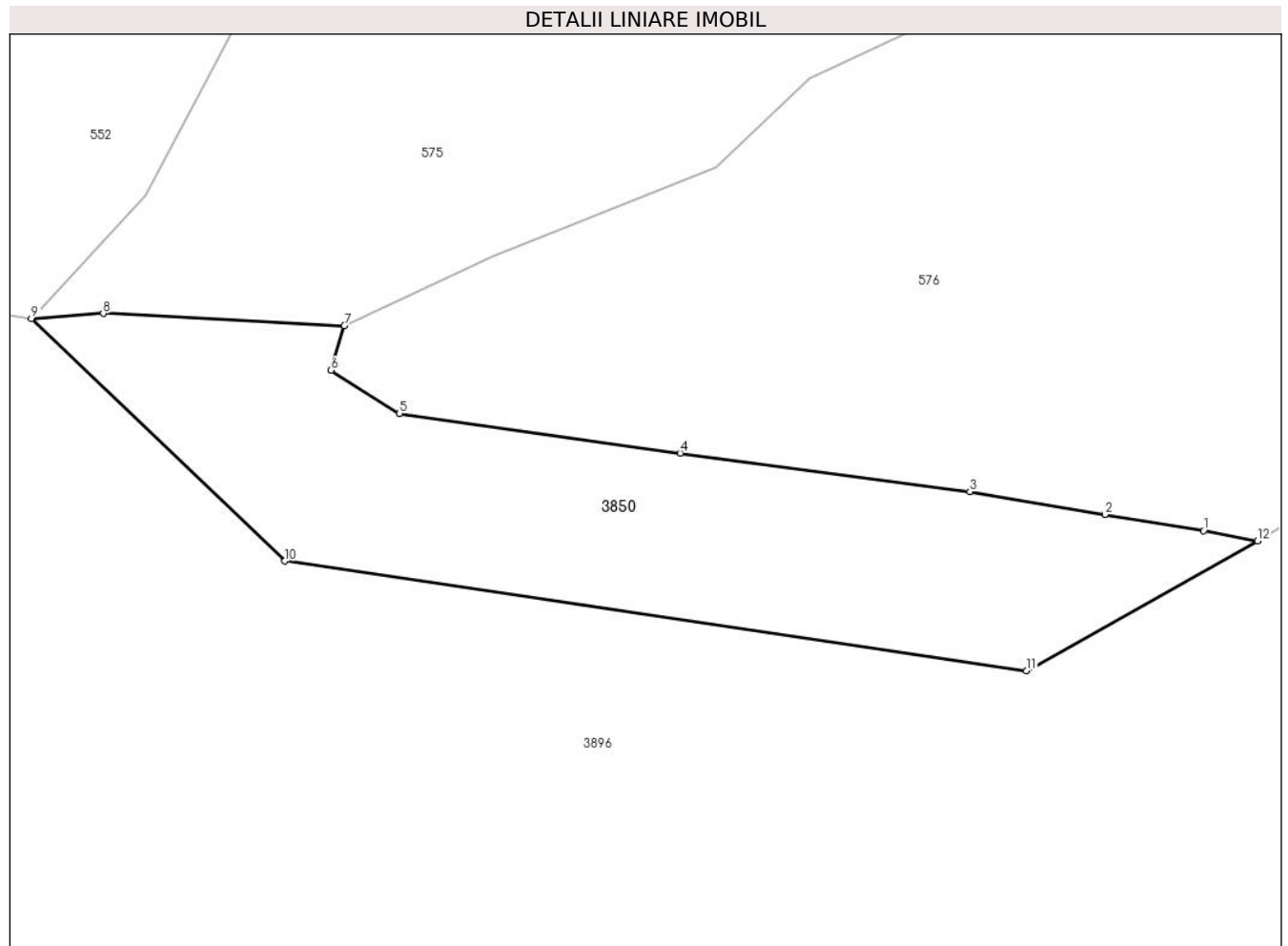
C. Partea III. SARCINI .

Inscrieri privind dezmembramintele dreptului de proprietate, drepturi reale de garanție și sarcini	Referințe
NU SUNT	

Anexa Nr. 1 La Partea I**Teren**

Nr cadastral	Suprafața (mp)*	Observații / Referințe
	4.700	nr. top. parte 486

* Suprafața este determinată în planul de proiecție Stereo 70.

**Date referitoare la teren**

Crt	Categorie folosință	Intravilan	Suprafața (mp)	Tarla	Parcelă	Nr. topo	Observații / Referințe
1	padure	NU	4.700	-	-	-	

Lungime Segmente

1) Valorile lungimilor segmentelor sunt obținute din proiecție în plan.

Punct început	X / Y	Punct sfârșit	X / Y	Lungime segment (** (m)
1	507.010,282 647.506,724	2	506.994,265 647.509,349	16.231
2	506.994,265 647.509,349	3	506.972,392 647.513,049	22.184
3	506.972,392 647.513,049	4	506.925,455 647.519,301	47.352
4	506.925,455 647.519,301	5	506.879,991 647.525,721	45.915
5	506.879,991 647.525,721	6	506.868,899 647.532,688	13.099

Punct început	X / Y	Punct sfârșit	X / Y	Lungime segment (** (m)
6	506.868,899 647.532,688	7	506.871,048 647.539,9	7.525
7	506.871,048 647.539,9	8	506.831,999 647.541,882	39.099
8	506.831,999 647.541,882	9	506.820,371 647.541,039	11.659
9	506.820,371 647.541,039	10	506.861,43 647.501,83	56.773
10	506.861,43 647.501,83	11	506.981,606 647.484,103	121.476
11	506.981,606 647.484,103	12	507.019,011 647.505,078	42.885
12	507.019,011 647.505,078	1	507.010,282 647.506,724	8.883

** Lungimile segmentelor sunt determinate în planul de proiecție Stereo 70 și sunt rotunjite la 1 milimetru.

*** Distanța dintre puncte este formată din segmente cumulate ce sunt mai mici decât valoarea 1 milimetru.

**DATE DESPRE IMOBILUL NR. 3851**

Oficiul de Cadastru și Publicitate Imobiliară SUCEAVA
Biroul de Cadastru și Publicitate Imobiliară Vatra Dornei

A. Partea I. Descrierea imobilului

TEREN Necunoscut

Adresa: Loc. Tataru, Jud. Suceava

Nr. Crt	Nr cadastral Nr. topografic	Suprafața* (mp)	Observații / Referințe
A1		4.399	Sector cadastral:22 Teren neimprejmit;

B. Partea II. Proprietari și acte

Inscrieri privitoare la dreptul de proprietate și alte drepturi reale		Referințe
/		
Act Normativ nr. 7, din 13/03/1996 emis de Parlamentul Romaniei;		
B1	Intabulare, drept de PROPRIETATE, dobandit prin Lege, cota actuala 1/1, cota initiala 1/1 1) NEIDENTIFICAT NEIDENTIFICAT	A1
Act Administrativ nr. 1521, din 17/02/2023 emis de PRIMARIA COMUNEI POIANA STAMPEI;		
B2	SE NOTEAZA POSESIA FAPTICA IN FAVOAREA LUI 1) CHIFORESCU ILIE 2) CHIFORESCU MARIA	A1

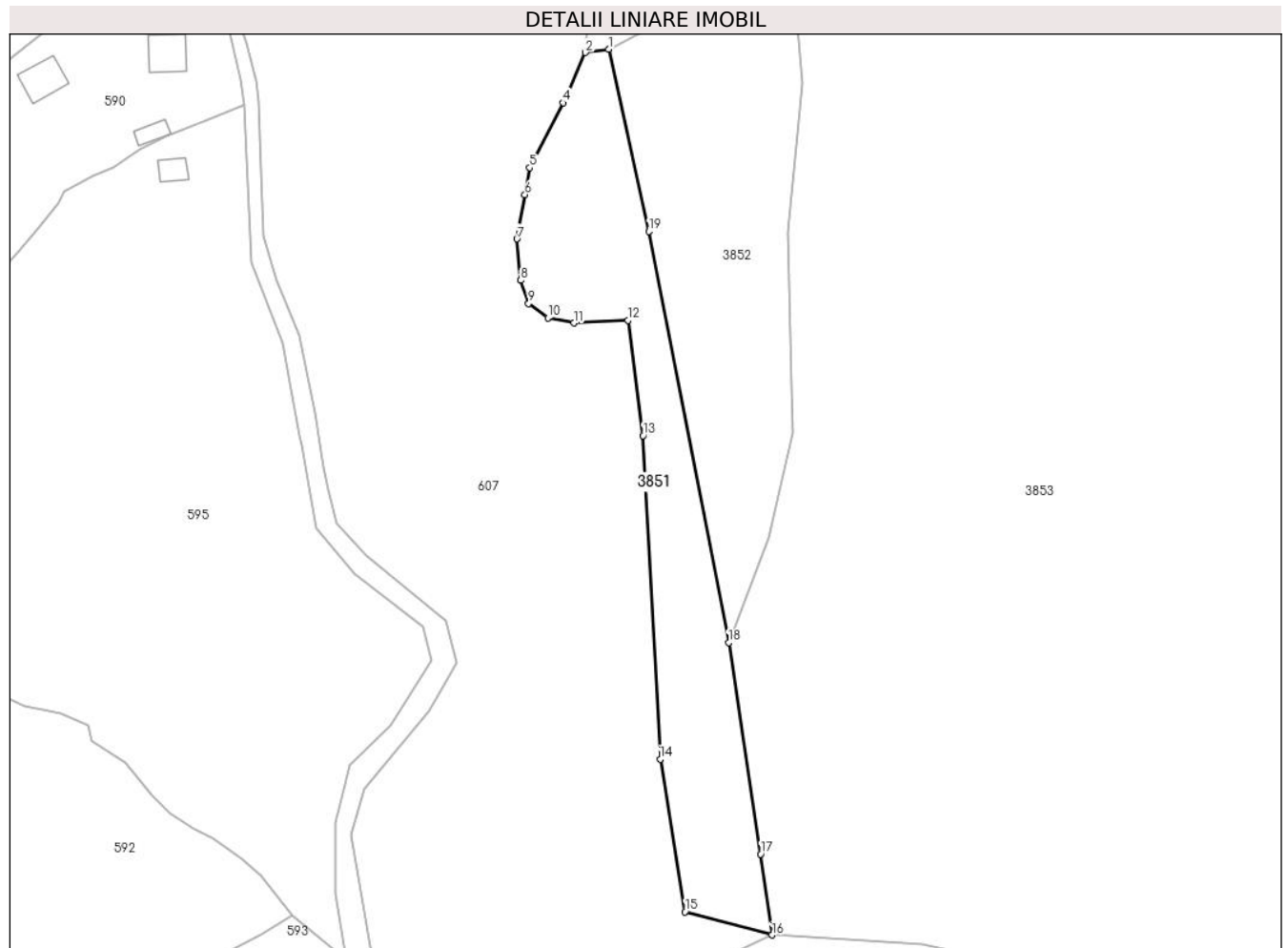
C. Partea III. SARCINI .

Inscrieri privind dezmembramintele dreptului de proprietate, drepturi reale de garanție și sarcini	Referințe
NU SUNT	

Teren

Nr cadastral	Suprafața (mp)*	Observații / Referințe
	4.399	

* Suprafața este determinată în planul de proiecție Stereo 70.



Date referitoare la teren

Crt	Categorie folosință	Intravilan	Suprafața (mp)	Tarla	Parcelă	Nr. topo	Observații / Referințe
1	pasune	NU	4.353	-	-	-	
2	pasune	DA	46	-	-	-	

Lungime Segmente

1) Valorile lungimilor segmentelor sunt obținute din proiecție în plan.

Punct început	X / Y	Punct sfârșit	X / Y	Lungime segment (** (m)
1	507.679,718 647.809,852	2	507.673,779 647.808,997	6.0
2	507.673,779 647.808,997	3	507.669,149 647.798,083	11.855
3	507.669,149 647.798,083	4	507.668,136 647.796,127	2.203
4	507.668,136 647.796,127	5	507.659,558 647.779,562	18.654

Punct început	X / Y	Punct sfârșit	X / Y	Lungime segment (** (m)
5	507.659,558 647.779,562	6	507.658,308 647.772,688	6.987
6	507.658,308 647.772,688	7	507.656,251 647.761,372	11.501
7	507.656,251 647.761,372	8	507.657,243 647.750,789	10.629
8	507.657,243 647.750,789	9	507.659,227 647.744,836	6.275
9	507.659,227 647.744,836	10	507.664,188 647.741,198	6.152
10	507.664,188 647.741,198	11	507.670,803 647.739,875	6.746
11	507.670,803 647.739,875	12	507.684,693 647.740,536	13.906
12	507.684,693 647.740,536	13	507.688,564 647.711,088	29.701
13	507.688,564 647.711,088	14	507.692,962 647.628,419	82.786
14	507.692,962 647.628,419	15	507.699,245 647.589,393	39.529
15	507.699,245 647.589,393	16	507.721,571 647.583,454	23.102
16	507.721,571 647.583,454	17	507.718,642 647.604,144	20.896
17	507.718,642 647.604,144	18	507.710,439 647.658,161	54.636
18	507.710,439 647.658,161	19	507.690,011 647.763,263	107.069
19	507.690,011 647.763,263	1	507.679,718 647.809,852	47.712

** Lungimile segmentelor sunt determinate în planul de proiecție Stereo 70 și sunt rotunjite la 1 milimetru.

*** Distanța dintre puncte este formată din segmente cumulate ce sunt mai mici decât valoarea 1 milimetru.

**DATE DESPRE IMOBILUL NR. 3852**

Oficiul de Cadastru și Publicitate Imobiliară SUCEAVA
Biroul de Cadastru și Publicitate Imobiliară Vatra Dornei

A. Partea I. Descrierea imobilului

TEREN Extravilan

Adresa: Jud. Suceava

Nr. Crt	Nr cadastral Nr. topografic	Suprafața* (mp)	Observații / Referințe
A1		5.000	Sector cadastral:22 Teren neimprejmuit; nr.top. 480/133

B. Partea II. Proprietari și acte

Inscrieri privitoare la dreptul de proprietate și alte drepturi reale		Referințe
/		
Act Administrativ nr. 266, din 06/07/2004 emis de CJPSDPAT SUCEAVA;		
B1	Intabulare, drept de PROPRIETATE, dobandit prin Lege, cota actuala 1/1, cota initiala 1/1 1) CHIFORESCU ILIE	A1

C. Partea III. SARCINI .

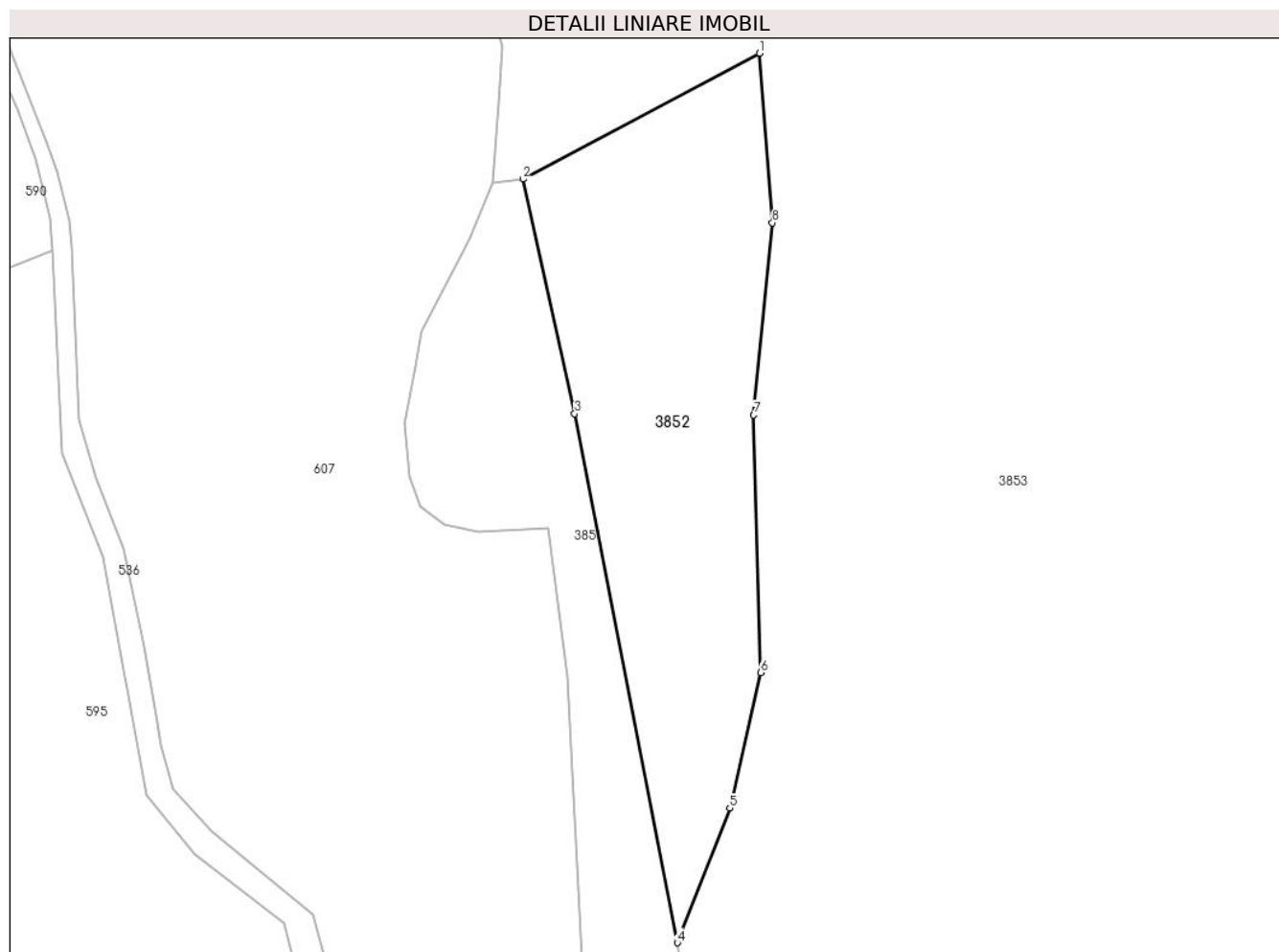
Inscrieri privind dezmembramintele dreptului de proprietate, drepturi reale de garanție și sarcini	Referințe
NU SUNT	

Anexa Nr. 1 La Partea I

Teren

Nr cadastral	Suprafața (mp)*	Observații / Referințe
	5.000	nr.top. 480/133

* Suprafața este determinată în planul de proiecție Stereo 70.



Date referitoare la teren

Crt	Categorie folosință	Intravilan	Suprafața (mp)	Tarla	Parcelă	Nr. topo	Observații / Referințe
1	padure	NU	5.000	-	-	-	

Lungime Segmente

1) Valorile lungimilor segmentelor sunt obținute din proiecție în plan.

Punct început	X / Y	Punct sfârșit	X / Y	Lungime segment (** (m)
1	507.726,723 647.834,838	2	507.679,718 647.809,852	53.233
2	507.679,718 647.809,852	3	507.690,011 647.763,263	47.712
3	507.690,011 647.763,263	4	507.710,439 647.658,161	107.069
4	507.710,439 647.658,161	5	507.720,852 647.684,918	28.712
5	507.720,852 647.684,918	6	507.726,946 647.711,842	27.605

Punct început	X / Y	Punct sfârșit	X / Y	Lungime segment (** (m)
6	507.726,946 647.711,842	7	507.725,615 647.762,97	51.145
7	507.725,615 647.762,97	8	507.729,335 647.801,153	38.364
8	507.729,335 647.801,153	1	507.726,723 647.834,838	33.786

** Lungimile segmentelor sunt determinate în planul de proiecție Stereo 70 și sunt rotunjite la 1 milimetru.

*** Distanța dintre puncte este formată din segmente cumulate ce sunt mai mici decât valoarea 1 milimetru.

**DATE DESPRE IMOBILUL NR. 3853**

Oficiul de Cadastru și Publicitate Imobiliară SUCEAVA
Biroul de Cadastru și Publicitate Imobiliară Vatra Dornei

A. Partea I. Descrierea imobilului

TEREN Necunoscut

Adresa: Loc. Tataru, Jud. Suceava

Nr. Crt	Nr cadastral Nr. topografic	Suprafața* (mp)	Observații / Referințe
A1		Din acte: 13.049.400 Masurata: 1.382.445	Sector cadastral:22 Teren neimprejmuit; nr.top. 480/79, 480/254, 480/173, 480/174 , Diferenta de suprafata se regaseste la ID: 8 , 22,23, 27, 39,40, 3853, 4028 si 4029

B. Partea II. Proprietari și acte

Inscrieri privitoare la dreptul de proprietate și alte drepturi reale	Referințe
/	
Act Administrativ nr. 267, din 16/09/2004 emis de CJPSDPAT SUCEAVA;	
B1	A1
Intabulare, drept de PROPRIETATE, dobandit prin Lege, cota actuala 1/1, cota initiala 1/1 1) COMUNA POIANA STAMPEI, CIF:5021250	

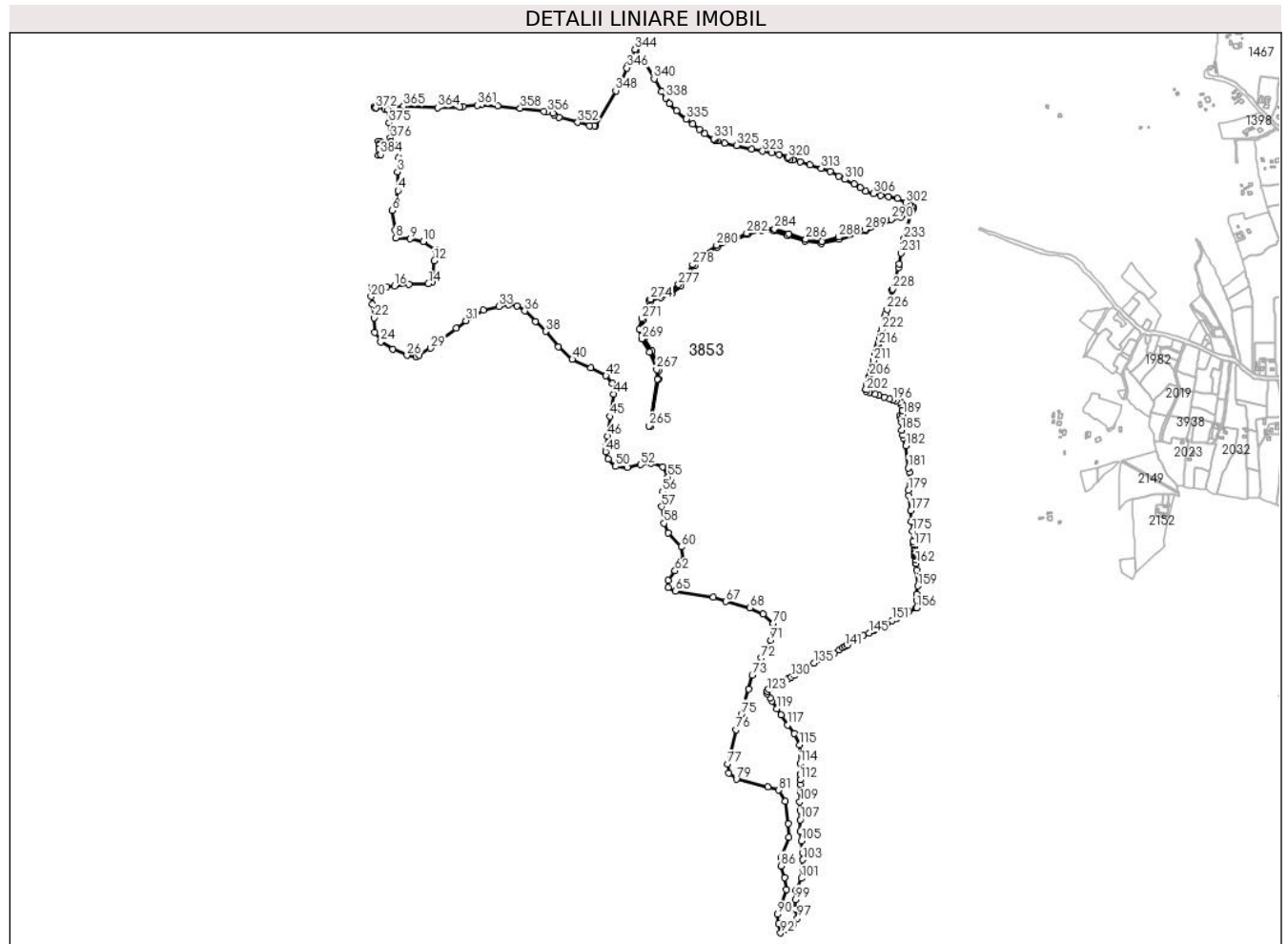
C. Partea III. SARCINI .

Inscrieri privind dezmembramintele dreptului de proprietate, drepturi reale de garanție și sarcini	Referințe
NU SUNT	

Teren

Nr cadastral	Suprafața (mp)*	Observații / Referințe
	Din acte: 13.049.400 Masurata: 1.382.445	nr.top. 480/79, 480/254, 480/173, 480/174 , Diferenta de suprafata se regaseste la ID: 8 , 22,23, 27, 39,40, 3853, 4028 si 4029

* Suprafata este determinată in planul de proiectie Stereo 70.



Date referitoare la teren

Crt	Categorie folosință	Intravilan	Suprafața (mp)	Tarla	Parcelă	Nr. topo	Observații / Referințe
1	padure	NU	1.381.367	-	-	-	
2	padure	DA	17	-	-	-	
3	padure	DA	41	-	-	-	
4	padure	DA	14	-	-	-	
5	padure	DA	120	-	-	-	
6	padure	DA	825	-	-	-	
7	padure	DA	60	-	-	-	

Lungime Segmente

1) Valorile lungimilor segmentelor sunt obținute din proiecție în plan.

Punct început	X / Y	Punct sfârșit	X / Y	Lungime segment	Punct început	X / Y	Punct sfârșit	X / Y	Lungime segment	Punct început	X / Y	Punct sfârșit	X / Y	Lungime segment
1	507.726,723 647.834,838	2	507.729,335 647.801,153	33.786	2	507.729,335 647.801,153	3	507.725,615 647.762,97	38.364	3	507.725,615 647.762,97	4	507.726,946 647.711,842	51.145
4	507.726,946 647.711,842	5	507.720,852 647.684,918	27.605	5	507.720,852 647.684,918	6	507.710,439 647.658,161	28.712	6	507.710,439 647.658,161	7	507.718,642 647.604,144	54.636
7	507.718,642 647.604,144	8	507.721,571 647.583,454	20.896	8	507.721,571 647.583,454	9	507.760,126 647.581,18	38.622	9	507.760,126 647.581,18	10	507.795,412 647.573,497	36.113
10	507.795,412 647.573,497	11	507.830,358 647.551,363	41.366	11	507.830,358 647.551,363	12	507.826,07 647.521,822	29.851	12	507.826,07 647.521,822	13	507.820,42 647.464,892	57.21
13	507.820,42 647.464,892	14	507.809,589 647.460,053	11.863	14	507.809,589 647.460,053	15	507.756,853 647.457,116	52.818	15	507.756,853 647.457,116	16	507.717,516 647.453,477	39.505
16	507.717,516 647.453,477	17	507.696,734 647.451,857	20.845	17	507.696,734 647.451,857	18	507.680,01 647.450,673	16.766	18	507.680,01 647.450,673	19	507.656,546 647.451,871	23.495
19	507.656,546 647.451,871	20	507.654,023 647.424,771	27.217	20	507.654,023 647.424,771	21	507.657,202 647.403,185	21.819	21	507.657,202 647.403,185	22	507.662,499 647.366,368	37.196
22	507.662,499 647.366,368	23	507.664,168 647.327,236	39.168	23	507.664,168 647.327,236	24	507.680,138 647.301,773	30.057	24	507.680,138 647.301,773	25	507.713,278 647.281,566	38.815
25	507.713,278 647.281,566	26	507.751,672 647.264,996	41.817	26	507.751,672 647.264,996	27	507.776,248 647.260,935	24.909	27	507.776,248 647.260,935	28	507.784,421 647.264,791	9.037
28	507.784,421 647.264,791	29	507.815,621 647.284,311	36.803	29	507.815,621 647.284,311	30	507.884,832 647.338,872	88.131	30	507.884,832 647.338,872	31	507.911,102 647.359,079	33.143
31	507.911,102 647.359,079	32	507.959,095 647.387,37	55.711	32	507.959,095 647.387,37	33	508.000,558 647.397,792	42.753	33	508.000,558 647.397,792	34	508.028,058 647.402,227	27.855
34	508.028,058 647.402,227	35	508.049,756 647.398,742	21.976	35	508.049,756 647.398,742	36	508.071,688 647.385,421	25.661	36	508.071,688 647.385,421	37	508.100,538 647.357,412	40.21
37	508.100,538 647.357,412	38	508.127,855 647.329,789	38.849	38	508.127,855 647.329,789	39	508.162,588 647.287,432	54.777	39	508.162,588 647.287,432	40	508.200,277 647.254,051	50.346
40	508.200,277 647.254,051	41	508.250,751 647.231,668	55.214	41	508.250,751 647.231,668	42	508.291,718 647.209,253	46.698	42	508.291,718 647.209,253	43	508.309,038 647.189,397	26.348
43	508.309,038 647.189,397	44	508.313,078 647.159,62	30.05	44	508.313,078 647.159,62	45	508.302,689 647.098,866	61.636	45	508.302,689 647.098,866	46	508.296,198 647.045,089	54.167
46	508.296,198 647.045,089	47	508.291,777 647.017,781	27.664	47	508.291,777 647.017,781	48	508.291,226 647.003,107	14.684	48	508.291,226 647.003,107	49	508.298,568 646.983,241	21.179
49	508.298,568 646.983,241	50	508.317,799 646.963,3	27.703	50	508.317,799 646.963,3	51	508.350,795 646.959,714	33.19	51	508.350,795 646.959,714	52	508.385,76 646.967,979	35.929
52	508.385,76 646.967,979	53	508.413,982 646.972,025	28.511	53	508.413,982 646.972,025	54	508.446,096 646.961,737	33.722	54	508.446,096 646.961,737	55	508.459,975 646.934,492	30.576
55	508.459,975 646.934,492	56	508.445,393 646.894,792	42.293	56	508.445,393 646.894,792	57	508.443,01 646.853,877	40.984	57	508.443,01 646.853,877	58	508.449,214 646.809,082	45.223
58	508.449,214 646.809,082	59	508.460,834 646.783,218	28.354	59	508.460,834 646.783,218	60	508.496,645 646.744,834	52.495	60	508.496,645 646.744,834	61	508.501,822 646.709,002	36.204
61	508.501,822 646.709,002	62	508.479,337 646.680,046	36.661	62	508.479,337 646.680,046	63	508.460,478 646.654,168	32.021	63	508.460,478 646.654,168	64	508.461,498 646.634,742	19.453
64	508.461,498 646.634,742	65	508.480,279 646.624,48	21.402	65	508.480,279 646.624,48	66	508.583,055 646.608,581	103.998	66	508.583,055 646.608,581	67	508.617,582 646.596,602	36.546
67	508.617,582 646.596,602	68	508.682,361 646.579,011	67.125	68	508.682,361 646.579,011	69	508.719,04 646.562,619	40.175	69	508.719,04 646.562,619	70	508.745,603 646.537,157	36.795
70	508.745,603 646.537,157	71	508.739,054 646.491,169	46.452	71	508.739,054 646.491,169	72	508.713,206 646.443,416	54.3	72	508.713,206 646.443,416	73	508.688,96 646.397,218	52.174
73	508.688,96 646.397,218	74	508.680,033 646.359,052	39.196	74	508.680,033 646.359,052	75	508.659,41 646.290,012	72.054	75	508.659,41 646.290,012	76	508.645,251 646.248,693	43.678
76	508.645,251 646.248,693	77	508.622,724 646.155,491	95.886	77	508.622,724 646.155,491	78	508.626,184 646.130,793	24.939	78	508.626,184 646.130,793	79	508.645,871 646.113,991	25.882
79	508.645,871 646.113,991	80	508.730,74 646.092,51	87.545	80	508.730,74 646.092,51	81	508.760,178 646.084,773	30.438	81	508.760,178 646.084,773	82	508.778,864 646.054,782	35.336
82	508.778,864 646.054,782	83	508.787,162 645.993,583	61.759	83	508.787,162 645.993,583	84	508.788,391 645.957,022	36.582	84	508.788,391 645.957,022	85	508.767,837 645.900,141	60.481
85	508.767,837 645.900,141	86	508.766,42 645.878,627	21.561	86	508.766,42 645.878,627	87	508.776,614 645.846,342	33.856	87	508.776,614 645.846,342	88	508.781,084 645.814,965	31.694
88	508.781,084 645.814,965	89	508.765,807 645.769,508	47.955	89	508.765,807 645.769,508	90	508.758,147 645.747,064	23.715	90	508.758,147 645.747,064	91	508.760,016 645.721,299	25.833
91	508.760,016 645.721,299	92	508.766,174 645.696,795	25.266	92	508.766,174 645.696,795	93	508.777,037 645.705,078	13.661	93	508.777,037 645.705,078	94	508.785,677 645.713,702	12.207
94	508.785,677 645.713,702	95	508.792,576 645.717,089	7.686	95	508.792,576 645.717,089	96	508.799,757 645.720,614	8.0	96	508.799,757 645.720,614	97	508.811,964 645.736,21	19.805

Punct început	X / Y	Punct sfârșit	X / Y	Lungime segment	Punct început	X / Y	Punct sfârșit	X / Y	Lungime segment	Punct început	X / Y	Punct sfârșit	X / Y	Lungime segment
97	508.811,964 645.736,21	98	508.804,717 645.762,122	26.906	98	508.804,717 645.762,122	99	508.806,278 645.787,252	25.178	99	508.806,278 645.787,252	100	508.808,192 645.812,666	25.486
100	508.808,192 645.812,666	101	508.822,186 645.845,048	35.276	101	508.822,186 645.845,048	102	508.826,481 645.873,453	28.728	102	508.826,481 645.873,453	103	508.826,551 645.895,233	21.78
103	508.826,551 645.895,233	104	508.825,118 645.914,42	19.24	104	508.825,118 645.914,42	105	508.822,584 645.947,294	32.972	105	508.822,584 645.947,294	106	508.819,209 645.972,096	25.031
106	508.819,209 645.972,096	107	508.819,241 646.004,005	31.909	107	508.819,241 646.004,005	108	508.819,297 646.029,648	25.643	108	508.819,297 646.029,648	109	508.818,482 646.053,193	23.559
109	508.818,482 646.053,193	110	508.818,86 646.079,656	26.466	110	508.818,86 646.079,656	111	508.819,824 646.099,727	20.094	111	508.819,824 646.099,727	112	508.818,737 646.112,184	12.504
112	508.818,737 646.112,184	113	508.820,132 646.127,132	15.013	113	508.820,132 646.127,132	114	508.818,668 646.157,34	30.243	114	508.818,668 646.157,34	115	508.818,345 646.207,384	50.045
115	508.818,345 646.207,384	116	508.803,639 646.237,827	33.809	116	508.803,639 646.237,827	117	508.784,756 646.261,182	30.034	117	508.784,756 646.261,182	118	508.767,324 646.288,19	32.145
118	508.767,324 646.288,19	119	508.755,649 646.305,142	20.583	119	508.755,649 646.305,142	120	508.742,494 646.326,592	25.163	120	508.742,494 646.326,592	121	508.737,58 646.333,967	8.862
121	508.737,58 646.333,967	122	508.729,326 646.346,223	14.776	122	508.729,326 646.346,223	123	508.730,02 646.352,893	6.706	123	508.730,02 646.352,893	124	508.733,72 646.358,865	7.025
124	508.733,72 646.358,865	125	508.741,816 646.362,522	8.884	125	508.741,816 646.362,522	126	508.749,32 646.367,037	8.758	126	508.749,32 646.367,037	127	508.761,448 646.372,668	13.371
127	508.761,448 646.372,668	128	508.770,296 646.377,935	10.297	128	508.770,296 646.377,935	129	508.787,466 646.387,321	19.568	129	508.787,466 646.387,321	130	508.795,614 646.391,545	9.178
130	508.795,614 646.391,545	131	508.804,541 646.396,667	10.292	131	508.804,541 646.396,667	132	508.816,995 646.404,702	14.821	132	508.816,995 646.404,702	133	508.827,594 646.411,424	12.551
133	508.827,594 646.411,424	134	508.836,374 646.416,693	10.24	134	508.836,374 646.416,693	135	508.857,387 646.428,932	24.317	135	508.857,387 646.428,932	136	508.883,691 646.442,689	29.684
136	508.883,691 646.442,689	137	508.899,787 646.450,076	17.71	137	508.899,787 646.450,076	138	508.912,407 646.457,384	14.583	138	508.912,407 646.457,384	139	508.924,507 646.465,685	14.674
139	508.924,507 646.465,685	140	508.934,722 646.470,989	11.51	140	508.934,722 646.470,989	141	508.941,887 646.474,574	8.012	141	508.941,887 646.474,574	142	508.947,937 646.477,424	6.688
142	508.947,937 646.477,424	143	508.977,542 646.496,795	35.379	143	508.977,542 646.496,795	144	508.989,697 646.503,683	13.971	144	508.989,697 646.503,683	145	509.006,322 646.510,435	17.944
145	509.006,322 646.510,435	146	509.018,18 646.516,91	13.511	146	509.018,18 646.516,91	147	509.025,047 646.520,127	7.583	147	509.025,047 646.520,127	148	509.040,154 646.527,94	17.008
148	509.040,154 646.527,94	149	509.044,681 646.530,412	5.158	149	509.044,681 646.530,412	150	509.054,966 646.537,027	12.229	150	509.054,966 646.537,027	151	509.069,373 646.545,375	16.651
151	509.069,373 646.545,375	152	509.081,076 646.551,441	13.182	152	509.081,076 646.551,441	153	509.098,059 646.560,663	19.325	153	509.098,059 646.560,663	154	509.114,94 646.569,894	19.24
154	509.114,94 646.569,894	155	509.134,656 646.579,097	21.758	155	509.134,656 646.579,097	156	509.135,84 646.579,623	1.296	156	509.135,84 646.579,623	157	509.135,036 646.600,595	20.987
157	509.135,036 646.600,595	158	509.134,899 646.616,858	16.264	158	509.134,899 646.616,858	159	509.138,943 646.638,812	22.323	159	509.138,943 646.638,812	160	509.135,147 646.682,485	43.838
160	509.135,147 646.682,485	161	509.134,272 646.699,755	17.292	161	509.134,272 646.699,755	162	509.134,164 646.700,22	0.477	162	509.134,164 646.700,22	163	509.132,013 646.709,484	9.51
163	509.132,013 646.709,484	164	509.129,824 646.718,913	9.68	164	509.129,824 646.718,913	165	509.129,203 646.722,705	3.843	165	509.129,203 646.722,705	166	509.128,876 646.727,36	4.666
166	509.128,876 646.727,36	167	509.128,58 646.731,225	3.876	167	509.128,58 646.731,225	168	509.128,548 646.731,644	0.42	168	509.128,548 646.731,644	169	509.128,571 646.739,25	7.606
169	509.128,571 646.739,25	170	509.128,325 646.743,08	3.838	170	509.128,325 646.743,08	171	509.128,446 646.747,852	4.774	171	509.128,446 646.747,852	172	509.127,101 646.752,182	4.534
172	509.127,101 646.752,182	173	509.125,791 646.758,364	6.319	173	509.125,791 646.758,364	174	509.125,523 646.760,788	2.439	174	509.125,523 646.760,788	175	509.124,164 646.788,532	27.777
175	509.124,164 646.788,532	176	509.121,193 646.813,445	25.09	176	509.121,193 646.813,445	177	509.119,982 646.843,954	30.533	177	509.119,982 646.843,954	178	509.114,57 646.883,579	39.993
178	509.114,57 646.883,579	179	509.113,455 646.898,299	14.762	179	509.113,455 646.898,299	180	509.115,3 646.946,777	48.513	180	509.115,3 646.946,777	181	509.112,939 646.958,868	12.319
181	509.112,939 646.958,868	182	509.106,186 647.019,029	60.539	182	509.106,186 647.019,029	183	509.099,264 647.039,737	21.834	183	509.099,264 647.039,737	184	509.097,772 647.048,091	8.486
184	509.097,772 647.048,091	185	509.094,991 647.061,453	13.648	185	509.094,991 647.061,453	186	509.094,295 647.083,024	21.582	186	509.094,295 647.083,024	187	509.092,235 647.096,19	13.326
187	509.092,235 647.096,19	188	509.090,76 647.101,899	5.896	188	509.090,76 647.101,899	189	509.098,51 647.104,102	8.057	189	509.098,51 647.104,102	190	509.096,737 647.115,662	11.695
190	509.096,737 647.115,662	191	509.094,353 647.130,772	15.297	191	509.094,353 647.130,772	192	509.092,989 647.136,847	6.226	192	509.092,989 647.136,847	193	509.092,696 647.136,958	0.313
193	509.092,696 647.136,958	194	509.089,279 647.138,248	3.652	194	509.089,279 647.138,248	195	509.080,319 647.141,07	9.394	195	509.080,319 647.141,07	196	509.071,129 647.143,395	9.48

Punct început	X / Y	Punct sfârșit	X / Y	Lungime segment	Punct început	X / Y	Punct sfârșit	X / Y	Lungime segment	Punct început	X / Y	Punct sfârșit	X / Y	Lungime segment
196	509.071,129 647.143,395	197	509.062,561 647.146,152	9.001	197	509.062,561 647.146,152	198	509.047,506 647.151,138	15.859	198	509.047,506 647.151,138	199	509.033,169 647.156,838	15.429
199	509.033,169 647.156,838	200	509.022,413 647.159,804	11.157	200	509.022,413 647.159,804	201	509.007,524 647.164,127	15.504	201	509.007,524 647.164,127	202	508.998,424 647.168,15	9.95
202	508.998,424 647.168,15	203	508.997,659 647.172,476	4.393	203	508.997,659 647.172,476	204	509.000,935 647.186,083	13.996	204	509.000,935 647.186,083	205	509.004,419 647.199,27	13.639
205	509.004,419 647.199,27	206	509.006,877 647.208,07	9.137	206	509.006,877 647.208,07	207	509.009,417 647.215,276	7.641	207	509.009,417 647.215,276	208	509.012,928 647.227,434	12.655
208	509.012,928 647.227,434	209	509.013,558 647.230,833	3.457	209	509.013,558 647.230,833	210	509.015,206 647.238,08	7.432	210	509.015,206 647.238,08	211	509.018,608 647.250,662	13.034
211	509.018,608 647.250,662	212	509.021,162 647.261,506	11.141	212	509.021,162 647.261,506	213	509.022,142 647.268,406	6.969	213	509.022,142 647.268,406	214	509.025,209 647.278,626	10.67
214	509.025,209 647.278,626	215	509.030,0 647.290,082	12.417	215	509.030,0 647.290,082	216	509.031,964 647.293,04	3.551	216	509.031,964 647.293,04	217	509.031,986 647.297,613	4.573
217	509.031,986 647.297,613	218	509.033,952 647.302,258	5.044	218	509.033,952 647.302,258	219	509.036,227 647.310,615	8.661	219	509.036,227 647.310,615	220	509.037,711 647.320,407	9.904
220	509.037,711 647.320,407	221	509.039,411 647.327,499	7.293	221	509.039,411 647.327,499	222	509.040,932 647.335,164	7.814	222	509.040,932 647.335,164	223	509.046,75 647.362,079	27.537
223	509.046,75 647.362,079	224	509.049,462 647.371,582	9.882	224	509.049,462 647.371,582	225	509.051,57 647.377,708	6.479	225	509.051,57 647.377,708	226	509.055,014 647.389,245	12.04
226	509.055,014 647.389,245	227	509.069,189 647.441,298	53.949	227	509.069,189 647.441,298	228	509.070,08 647.444,62	3.439	228	509.070,08 647.444,62	229	509.085,984 647.503,928	61.403
229	509.085,984 647.503,928	230	509.087,652 647.512,664	8.894	230	509.087,652 647.512,664	231	509.093,322 647.542,373	30.245	231	509.093,322 647.542,373	232	509.099,62 647.573,851	32.102
232	509.099,62 647.573,851	233	509.101,725 647.581,339	7.778	233	509.101,725 647.581,339	234	509.122,669 647.655,847	77.396	234	509.122,669 647.655,847	235	509.127,126 647.664,934	10.121
235	509.127,126 647.664,934	236	509.127,672 647.667,132	2.265	236	509.127,672 647.667,132	237	509.123,296 647.661,258	7.325	237	509.123,296 647.661,258	238	509.117,239 647.654,221	9.285
238	509.117,239 647.654,221	239	509.106,749 647.648,016	12.188	239	509.106,749 647.648,016	240	509.092,804 647.639,767	16.202	240	509.092,804 647.639,767	241	508.996,294 647.602,44	103.477
241	508.996,294 647.602,44	242	508.925,063 647.580,212	74.619	242	508.925,063 647.580,212	243	508.877,07 647.569,098	49.263	243	508.877,07 647.569,098	244	508.832,108 647.574,655	45.304
244	508.832,108 647.574,655	245	508.785,126 647.590,315	49.523	245	508.785,126 647.590,315	246	508.747,742 647.602,945	39.46	246	508.747,742 647.602,945	247	508.715,41 647.604,461	32.368
247	508.715,41 647.604,461	248	508.676,005 647.592,336	41.228	248	508.676,005 647.592,336	249	508.643,168 647.578,191	35.754	249	508.643,168 647.578,191	250	508.594,164 647.559,499	52.448
250	508.594,164 647.559,499	251	508.552,234 647.530,198	51.153	251	508.552,234 647.530,198	252	508.531,804 647.507,821	30.3	252	508.531,804 647.507,821	253	508.494,299 647.453,503	66.008
253	508.494,299 647.453,503	254	508.470,696 647.433,78	30.759	254	508.470,696 647.433,78	255	508.442,049 647.422,086	30.942	255	508.442,049 647.422,086	256	508.413,856 647.411,481	30.122
256	508.413,856 647.411,481	257	508.408,424 647.391,047	21.144	257	508.408,424 647.391,047	258	508.393,422 647.361,819	32.853	258	508.393,422 647.361,819	259	508.387,214 647.335,436	27.104
259	508.387,214 647.335,436	260	508.395,232 647.312,157	24.621	260	508.395,232 647.312,157	261	508.416,562 647.276,197	41.81	261	508.416,562 647.276,197	262	508.434,668 647.223,496	55.725
262	508.434,668 647.223,496	263	508.435,315 647.200,54	22.965	263	508.435,315 647.200,54	264	508.411,808 647.071,533	131.131	264	508.411,808 647.071,533	265	508.409,291 647.073,255	3.05
265	508.409,291 647.073,255	266	508.431,758 647.200,612	129.324	266	508.431,758 647.200,612	267	508.429,482 647.226,685	26.172	267	508.429,482 647.226,685	268	508.410,494 647.273,437	50.461
268	508.410,494 647.273,437	269	508.388,767 647.309,442	42.053	269	508.388,767 647.309,442	270	508.381,834 647.335,348	26.818	270	508.381,834 647.335,348	271	508.389,117 647.364,086	29.646
271	508.389,117 647.364,086	272	508.403,291 647.393,15	32.336	272	508.403,291 647.393,15	273	508.408,464 647.413,222	20.728	273	508.408,464 647.413,222	274	508.413,017 647.417,153	6.015
274	508.413,017 647.417,153	275	508.441,572 647.428,12	30.589	275	508.441,572 647.428,12	276	508.467,645 647.439,501	28.449	276	508.467,645 647.439,501	277	508.489,372 647.457,297	28.085
277	508.489,372 647.457,297	278	508.527,223 647.511,153	65.827	278	508.527,223 647.511,153	279	508.547,916 647.533,832	30.701	279	508.547,916 647.533,832	280	508.592,343 647.563,629	53.494
280	508.592,343 647.563,629	281	508.641,674 647.581,507	52.471	281	508.641,674 647.581,507	282	508.674,12 647.596,406	35.703	282	508.674,12 647.596,406	283	508.715,505 647.608,821	43.207
283	508.715,505 647.608,821	284	508.749,938 647.607,993	34.443	284	508.749,938 647.607,993	285	508.788,132 647.594,197	40.609	285	508.788,132 647.594,197	286	508.834,483 647.579,63	48.586
286	508.834,483 647.579,63	287	508.877,258 647.574,068	43.135	287	508.877,258 647.574,068	288	508.923,61 647.585,854	47.827	288	508.923,61 647.585,854	289	508.995,47 647.606,418	74.744
289	508.995,47 647.606,418	290	509.066,614 647.634,357	76.433	290	509.066,614 647.634,357	291	509.091,675 647.644,881	27.181	291	509.091,675 647.644,881	292	509.106,375 647.652,746	16.672
292	509.106,375 647.652,746	293	509.107,841 647.653,365	1.591	293	509.107,841 647.653,365	294	509.115,57 647.656,625	8.388	294	509.115,57 647.656,625	295	509.116,395 647.657,84	1.469

Punct început	X / Y	Punct sfârșit	X / Y	Lungime segment	Punct început	X / Y	Punct sfârșit	X / Y	Lungime segment	Punct început	X / Y	Punct sfârșit	X / Y	Lungime segment
295	509.116,395 647.657,84	296	509.118,565 647.661,008	3.84	296	509.118,565 647.661,008	297	509.118,608 647.663,742	2.734	297	509.118,608 647.663,742	298	509.118,608 647.666,693	2.951
298	509.118,608 647.666,693	299	509.119,259 647.668,732	2.14	299	509.119,259 647.668,732	300	509.122,21 647.670,121	3.262	300	509.122,21 647.670,121	301	509.117,992 647.673,226	5.238
301	509.117,992 647.673,226	302	509.106,024 647.678,969	13.27 5	302	509.106,024 647.678,969	303	509.083,98 647.691,599	25.40 6	303	509.083,98 647.691,599	304	509.059,048 647.695,076	25.17 3
304	509.059,048 647.695,076	305	509.037,364 647.698,558	21.96 2	305	509.037,364 647.698,558	306	509.018,198 647.703,929	19.90 4	306	509.018,198 647.703,929	307	508.997,466 647.710,509	21.75 1
307	508.997,466 647.710,509	308	508.982,316 647.719,636	17.68 7	308	508.982,316 647.719,636	309	508.965,379 647.730,081	19.89 9	309	508.965,379 647.730,081	310	508.940,249 647.742,889	28.20 6
310	508.940,249 647.742,889	311	508.924,314 647.751,565	18.14 4	311	508.924,314 647.751,565	312	508.900,667 647.764,376	26.89 4	312	508.900,667 647.764,376	313	508.875,986 647.772,625	26.02 3
313	508.875,986 647.772,625	314	508.845,547 647.781,388	31.67 5	314	508.845,547 647.781,388	315	508.818,641 647.789,889	28.21 7	315	508.818,641 647.789,889	316	508.799,874 647.797,576	20.28
316	508.799,874 647.797,576	317	508.799,103 647.795,187	2.51	317	508.799,103 647.795,187	318	508.792,358 647.797,152	7.025	318	508.792,358 647.797,152	319	508.785,69 647.799,812	7.179
319	508.785,69 647.799,812	320	508.786,839 647.802,533	2.954	320	508.786,839 647.802,533	321	508.762,338 647.809,209	25.39 4	321	508.762,338 647.809,209	322	508.742,248 647.814,172	20.69 4
322	508.742,248 647.814,172	323	508.716,713 647.819,182	26.02 2	323	508.716,713 647.819,182	324	508.687,662 647.825,253	29.67 9	324	508.687,662 647.825,253	325	508.646,047 647.834,684	42.67
325	508.646,047 647.834,684	326	508.614,473 647.841,498	32.30 1	326	508.614,473 647.841,498	327	508.594,217 647.846,855	20.95 2	327	508.594,217 647.846,855	328	508.589,632 647.850,025	5.574
328	508.589,632 647.850,025	329	508.588,584 647.848,826	1.592	329	508.588,584 647.848,826	330	508.584,77 647.851,2	4.492	330	508.584,77 647.851,2	331	508.585,515 647.852,665	1.644
331	508.585,515 647.852,665	332	508.560,685 647.867,525	28.93 7	332	508.560,685 647.867,525	333	508.544,936 647.878,887	19.42	333	508.544,936 647.878,887	334	508.527,387 647.892,671	22.31 5
334	508.527,387 647.892,671	335	508.509,82 647.906,331	22.25 3	335	508.509,82 647.906,331	336	508.482,89 647.928,164	34.66 8	336	508.482,89 647.928,164	337	508.464,186 647.948,244	27.44 2
337	508.464,186 647.948,244	338	508.453,566 647.963,342	18.45 9	338	508.453,566 647.963,342	339	508.443,162 647.980,944	20.44 7	339	508.443,162 647.980,944	340	508.422,592 648.015,887	40.54 8
340	508.422,592 648.015,887	341	508.396,551 648.058,203	49.68 7	341	508.396,551 648.058,203	342	508.373,142 648.097,096	45.39 4	342	508.373,142 648.097,096	343	508.372,161 648.098,725	1.902
343	508.372,161 648.098,725	344	508.370,718 648.095,23	3.781	344	508.370,718 648.095,23	345	508.349,827 648.049,309	50.45	345	508.349,827 648.049,309	346	508.348,306 648.045,168	4.411
346	508.348,306 648.045,168	347	508.334,095 648.006,49	41.20 6	347	508.334,095 648.006,49	348	508.318,54 647.983,231	27.98 1	348	508.318,54 647.983,231	349	508.262,941 647.888,528	109.8 18
349	508.262,941 647.888,528	350	508.260,621 647.888,511	2.32	350	508.260,621 647.888,511	351	508.247,077 647.888,414	13.54 4	351	508.247,077 647.888,414	352	508.214,925 647.897,536	33.42 1
352	508.214,925 647.897,536	353	508.164,479 647.910,974	52.20 5	353	508.164,479 647.910,974	354	508.151,966 647.917,04	13.90 6	354	508.151,966 647.917,04	355	508.147,904 647.922,114	6.5
355	508.147,904 647.922,114	356	508.132,34 647.926,049	16.05 4	356	508.132,34 647.926,049	357	508.122,737 647.926,961	9.646	357	508.122,737 647.926,961	358	508.059,081 647.936,16	64.31 7
358	508.059,081 647.936,16	359	507.997,374 647.942,215	62.00 3	359	507.997,374 647.942,215	360	507.953,995 647.944,392	43.43 4	360	507.953,995 647.944,392	361	507.942,275 647.943,517	11.75 3
361	507.942,275 647.943,517	362	507.904,03 647.940,662	38.35 1	362	507.904,03 647.940,662	363	507.895,977 647.938,897	8.244	363	507.895,977 647.938,897	364	507.834,794 647.937,516	61.19 9
364	507.834,794 647.937,516	365	507.742,749 647.941,153	92.11 7	365	507.742,749 647.941,153	366	507.718,989 647.940,547	23.76 8	366	507.718,989 647.940,547	367	507.691,345 647.940,394	27.64 4
367	507.691,345 647.940,394	368	507.670,682 647.940,347	20.66 3	368	507.670,682 647.940,347	369	507.668,423 647.940,303	2.259	369	507.668,423 647.940,303	370	507.663,718 647.940,211	4.706
370	507.663,718 647.940,211	371	507.663,198 647.936,686	3.563	371	507.663,198 647.936,686	372	507.666,934 647.936,252	3.761	372	507.666,934 647.936,252	373	507.691,678 647.933,375	24.91 1
373	507.691,678 647.933,375	374	507.699,694 647.932,568	8.057	374	507.699,694 647.932,568	375	507.703,341 647.896,209	36.54 1	375	507.703,341 647.896,209	376	507.706,855 647.855,201	41.15 8
376	507.706,855 647.855,201	377	507.707,452 647.843,854	11.36 3	377	507.707,452 647.843,854	378	507.678,241 647.845,633	29.26 5	378	507.678,241 647.845,633	379	507.673,444 647.845,925	4.806
379	507.673,444 647.845,925	380	507.675,118 647.837,968	8.131	380	507.675,118 647.837,968	381	507.675,712 647.836,152	1.911	381	507.675,712 647.836,152	382	507.674,914 647.824,931	11.24 9
382	507.674,914 647.824,931	383	507.673,779 647.808,997	15.97 4	383	507.673,779 647.808,997	384	507.679,718 647.809,852	6.0	384	507.679,718 647.809,852	1	507.726,723 647.834,838	53.23 3

** Lungimile segmentelor sunt determinate în planul de proiecție Stereo 70 și sunt rotunjite la 1 milimetru.

*** Distanța dintre puncte este formată din segmente cumulate ce sunt mai mici decât valoarea 1 milimetru.

**DATE DESPRE IMOBILUL NR. 3854**

Oficiul de Cadastru și Publicitate Imobiliară SUCEAVA
Biroul de Cadastru și Publicitate Imobiliară Vatra Dornei

A. Partea I. Descrierea imobilului

TEREN Necunoscut

Adresa: Loc. Tataru, Jud. Suceava, Paraul Tesnita

Nr. Crt	Nr cadastral Nr. topografic	Suprafața* (mp)	Observații / Referințe
A1		Din acte: 5.745 Masurata: 5.732	Sector cadastral:22 Teren neimprejmut;

B. Partea II. Proprietari și acte

Inscrieri privitoare la dreptul de proprietate și alte drepturi reale		Referințe
/		
Act Normativ nr. 1705, din 29/11/2006 emis de GUVERNUL ROMANIEI;		
B1	Intabulare, drept de PROPRIETATE, dobandit prin Lege, cota actuala 1/1, cota initiala 1/1 1) STATUL ROMAN , CIF:99999999999999, DOMENIU PUBLIC	A1
Act Normativ nr. 107, din 05/09/2002 emis de GUVERNUL ROMANIEI;		
B2	Intabulare, drept de ADMINISTRARE, dobandit prin Lege 1) ADMINISTRATIA NATIONALA APELE ROMANE , CIF:18264854	A1

C. Partea III. SARCINI .

Inscrieri privind dezmembramintele dreptului de proprietate, drepturi reale de garanție și sarcini	Referințe
NU SUNT	

Anexa Nr. 1 La Partea I

Teren

Nr cadastral	Suprafața (mp)*	Observații / Referințe
	Din acte: 5.745 Masurata: 5.732	

* Suprafața este determinată în planul de proiecție Stereo 70.



Date referitoare la teren

Crt	Categorie folosință	Intra vilan	Suprafața (mp)	Tarla	Parcelă	Nr. topo	Observații / Referințe
1	ape curgătoare	NU	5.562	-	-	-	
2	ape curgătoare	DA	170	-	-	-	

Lungime Segmente

1) Valorile lungimilor segmentelor sunt obținute din proiecție în plan.

Punct început	X / Y	Punct sfârșit	X / Y	Lungime segment	Punct început	X / Y	Punct sfârșit	X / Y	Lungime segment	Punct început	X / Y	Punct sfârșit	X / Y	Lungime segment
1	509.117,239 647.654,221	2	509.123,296 647.661,258	9.285	2	509.123,296 647.661,258	3	509.127,672 647.667,132	7.325	3	509.127,672 647.667,132	4	509.131,619 647.665,842	4.152
4	509.131,619 647.665,842	5	509.138,142 647.663,952	6.791	5	509.138,142 647.663,952	6	509.141,715 647.664,991	3.721	6	509.141,715 647.664,991	7	509.134,424 647.668,289	8.002
7	509.134,424 647.668,289	8	509.131,54 647.670,165	3.44	8	509.131,54 647.670,165	9	509.129,577 647.670,519	1.995	9	509.129,577 647.670,519	10	509.126,704 647.671,119	2.935
10	509.126,704 647.671,119	11	509.125,52 647.671,024	1.188	11	509.125,52 647.671,024	12	509.122,21 647.670,121	3.431	12	509.122,21 647.670,121	13	509.119,259 647.668,732	3.262

Punct început	X / Y	Punct sfârșit	X / Y	Lungime segment	Punct început	X / Y	Punct sfârșit	X / Y	Lungime segment	Punct început	X / Y	Punct sfârșit	X / Y	Lungime segment
13	509.119,259 647.668,732	14	509.118,608 647.666,693	2.14	14	509.118,608 647.666,693	15	509.118,608 647.663,742	2.951	15	509.118,608 647.663,742	16	509.118,565 647.661,008	2.734
16	509.118,565 647.661,008	17	509.116,395 647.657,84	3.84	17	509.116,395 647.657,84	18	509.115,57 647.656,625	1.469	18	509.115,57 647.656,625	19	509.107,841 647.653,365	8.388
19	509.107,841 647.653,365	20	509.106,375 647.652,746	1.591	20	509.106,375 647.652,746	21	509.091,675 647.644,881	16.67 2	21	509.091,675 647.644,881	22	509.066,614 647.634,357	27.18 1
22	509.066,614 647.634,357	23	508.995,47 647.606,418	76.43 3	23	508.995,47 647.606,418	24	508.923,61 647.585,854	74.74 4	24	508.923,61 647.585,854	25	508.877,258 647.574,068	47.82 7
25	508.877,258 647.574,068	26	508.834,483 647.579,63	43.13 5	26	508.834,483 647.579,63	27	508.788,132 647.594,197	48.58 6	27	508.788,132 647.594,197	28	508.749,938 647.607,993	40.60 9
28	508.749,938 647.607,993	29	508.715,505 647.608,821	34.44 3	29	508.715,505 647.608,821	30	508.674,12 647.596,406	43.20 7	30	508.674,12 647.596,406	31	508.641,674 647.581,507	35.70 3
31	508.641,674 647.581,507	32	508.592,343 647.563,629	52.47 1	32	508.592,343 647.563,629	33	508.547,916 647.533,832	53.49 4	33	508.547,916 647.533,832	34	508.527,223 647.511,153	30.70 1
34	508.527,223 647.511,153	35	508.489,372 647.457,297	65.82 7	35	508.489,372 647.457,297	36	508.467,645 647.439,501	28.08 5	36	508.467,645 647.439,501	37	508.441,572 647.428,12	28.44 9
37	508.441,572 647.428,12	38	508.413,017 647.417,153	30.58 9	38	508.413,017 647.417,153	39	508.408,464 647.413,222	6.015	39	508.408,464 647.413,222	40	508.403,291 647.393,15	20.72 8
40	508.403,291 647.393,15	41	508.389,117 647.364,086	32.33 6	41	508.389,117 647.364,086	42	508.381,834 647.335,348	29.64 6	42	508.381,834 647.335,348	43	508.388,767 647.309,442	26.81 8
43	508.388,767 647.309,442	44	508.410,494 647.273,437	42.05 3	44	508.410,494 647.273,437	45	508.429,482 647.226,685	50.46 1	45	508.429,482 647.226,685	46	508.431,758 647.200,612	26.17 2
46	508.431,758 647.200,612	47	508.409,291 647.073,255	129.3 24	47	508.409,291 647.073,255	48	508.411,808 647.071,533	3.05	48	508.411,808 647.071,533	49	508.435,315 647.200,54	131.1 31
49	508.435,315 647.200,54	50	508.434,668 647.223,496	22.96 5	50	508.434,668 647.223,496	51	508.416,562 647.276,197	55.72 5	51	508.416,562 647.276,197	52	508.395,232 647.312,157	41.81
52	508.395,232 647.312,157	53	508.387,214 647.335,436	24.62 1	53	508.387,214 647.335,436	54	508.393,422 647.361,819	27.10 4	54	508.393,422 647.361,819	55	508.408,424 647.391,047	32.85 3
55	508.408,424 647.391,047	56	508.413,856 647.411,481	21.14 4	56	508.413,856 647.411,481	57	508.442,049 647.422,086	30.12 2	57	508.442,049 647.422,086	58	508.470,696 647.433,78	30.94 2
58	508.470,696 647.433,78	59	508.494,299 647.453,503	30.75 9	59	508.494,299 647.453,503	60	508.531,804 647.507,821	66.00 8	60	508.531,804 647.507,821	61	508.552,234 647.530,198	30.3
61	508.552,234 647.530,198	62	508.594,164 647.559,499	51.15 3	62	508.594,164 647.559,499	63	508.643,168 647.578,191	52.44 8	63	508.643,168 647.578,191	64	508.676,005 647.592,336	35.75 4
64	508.676,005 647.592,336	65	508.715,41 647.604,461	41.22 8	65	508.715,41 647.604,461	66	508.747,742 647.602,945	32.36 8	66	508.747,742 647.602,945	67	508.785,126 647.590,315	39.46
67	508.785,126 647.590,315	68	508.832,108 647.574,655	49.52 3	68	508.832,108 647.574,655	69	508.877,07 647.569,098	45.30 4	69	508.877,07 647.569,098	70	508.925,063 647.580,212	49.26 3
70	508.925,063 647.580,212	71	508.996,294 647.602,44	74.61 9	71	508.996,294 647.602,44	72	509.092,804 647.639,767	103.4 77	72	509.092,804 647.639,767	73	509.106,749 647.648,016	16.20 2
73	509.106,749 647.648,016	1	509.117,239 647.654,221	12.18 8										

** Lungimile segmentelor sunt determinate în planul de proiecție Stereo 70 și sunt rotunjite la 1 milimetru.

*** Distanța dintre puncte este formată din segmente cumulate ce sunt mai mici decât valoarea 1 milimetru.

**DATE DESPRE IMOBILUL NR. 3855**

Oficiul de Cadastru și Publicitate Imobiliară SUCEAVA
Biroul de Cadastru și Publicitate Imobiliară Vatra Dornei

A. Partea I. Descrierea imobilului

TEREN Extravilan

Adresa: Jud. Suceava

Nr. Crt	Nr cadastral Nr. topografic	Suprafața* (mp)	Observații / Referințe
A1		Din acte: 9.306.760 Masurata: 7.049	Sector cadastral:21 Teren neimprejmuit; nr. top.480/182 parte

B. Partea II. Proprietari și acte

Inscrieri privitoare la dreptul de proprietate și alte drepturi reale		Referințe
/		
Act Administrativ nr. 873, din 16/09/2004 emis de CJPSDPAT SUCEAVA (UP V u.a. 127B);		
B1	Intabulare, drept de PROPRIETATE, dobandit prin Lege, cota actuala 1/1, cota initiala 1/1 1) COMUNA POIANA STAMPEI, CIF:5021250	A1

C. Partea III. SARCINI .

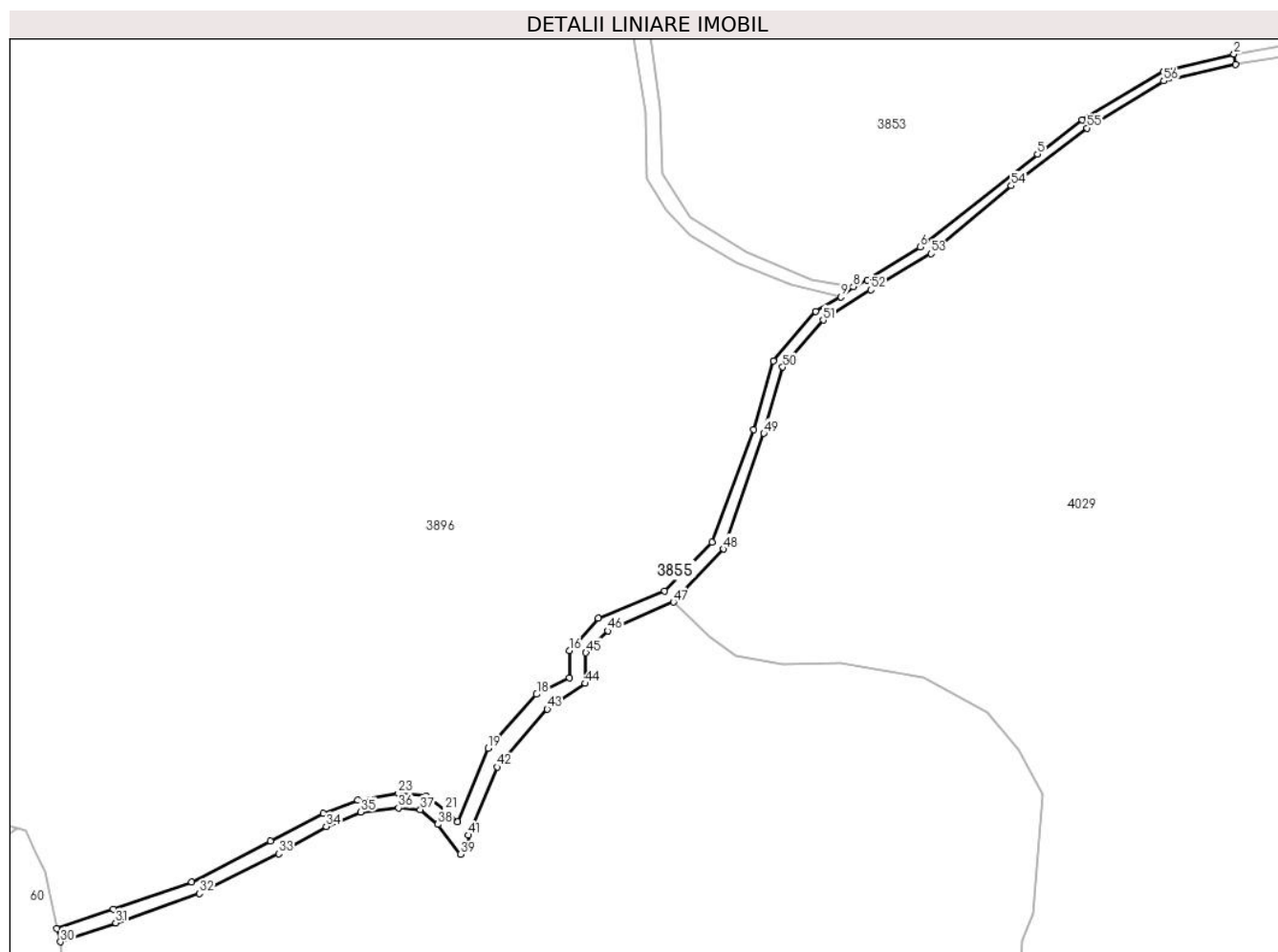
Inscrieri privind dezmembramintele dreptului de proprietate, drepturi reale de garanție și sarcini	Referințe
NU SUNT	

Anexa Nr. 1 La Partea I

Teren

Nr cadastral	Suprafața (mp)*	Observații / Referințe
	Din acte: 9.306.760 Masurata: 7.049	nr. top.480/182 parte

* Suprafața este determinată în planul de proiecție Stereo 70.



Date referitoare la teren

Crt	Categorie folosință	Intravilan	Suprafața (mp)	Tarla	Parcelă	Nr. topo	Observații / Referințe
1	drum	NU	7.049	-	-	-	

Lungime Segmente

1) Valorile lungimilor segmentelor sunt obținute din proiecție în plan.

Punct început	X / Y	Punct sfârșit	X / Y	Lungime segment	Punct început	X / Y	Punct sfârșit	X / Y	Lungime segment	Punct început	X / Y	Punct sfârșit	X / Y	Lungime segment
1	508.001,515 647.391,869	2	508.000,558 647.397,792	6.0	2	508.000,558 647.397,792	3	507.959,095 647.387,37	42.75 3	3	507.959,095 647.387,37	4	507.911,102 647.359,079	55.71 1
4	507.911,102 647.359,079	5	507.884,832 647.338,872	33.14 3	5	507.884,832 647.338,872	6	507.815,621 647.284,311	88.13 1	6	507.815,621 647.284,311	7	507.784,421 647.264,791	36.80 3
7	507.784,421 647.264,791	8	507.776,248 647.260,935	9.037	8	507.776,248 647.260,935	9	507.769,094 647.254,95	9.327	9	507.769,094 647.254,95	10	507.754,145 647.246,352	17.24 5
10	507.754,145 647.246,352	11	507.729,254 647.217,151	38.37	11	507.729,254 647.217,151	12	507.717,587 647.176,814	41.99	12	507.717,587 647.176,814	13	507.693,222 647.110,511	70.63 8
13	507.693,222 647.110,511	14	507.664,976 647.081,814	40.26 6	14	507.664,976 647.081,814	15	507.625,935 647.065,757	42.21 4	15	507.625,935 647.065,757	16	507.608,956 647.046,793	25.45 4

Punct început	X / Y	Punct sfârșit	X / Y	Lungime segment	Punct început	X / Y	Punct sfârșit	X / Y	Lungime segment	Punct început	X / Y	Punct sfârșit	X / Y	Lungime segment
16	507.608,956 647.046,793	17	507.609,123 647.030,786	16.008	17	507.609,123 647.030,786	18	507.589,701 647.021,07	21.717	18	507.589,701 647.021,07	19	507.561,249 646.989,384	42.585
19	507.561,249 646.989,384	20	507.543,242 646.946,051	46.925	20	507.543,242 646.946,051	21	507.535,627 646.953,169	10.424	21	507.535,627 646.953,169	22	507.524,701 646.961,28	13.608
22	507.524,701 646.961,28	23	507.508,313 646.962,605	16.441	23	507.508,313 646.962,605	24	507.484,475 646.958,797	24.14	24	507.484,475 646.958,797	25	507.464,114 646.950,851	21.857
25	507.464,114 646.950,851	26	507.432,992 646.934,628	35.097	26	507.432,992 646.934,628	27	507.386,641 646.910,46	52.273	27	507.386,641 646.910,46	28	507.340,298 646.894,528	49.005
28	507.340,298 646.894,528	29	507.307,038 646.883,094	35.17	29	507.307,038 646.883,094	30	507.309,248 646.875,373	8.031	30	507.309,248 646.875,373	31	507.341,799 646.886,486	34.396
31	507.341,799 646.886,486	32	507.391,064 646.903,834	52.23	32	507.391,064 646.903,834	33	507.437,812 646.927,275	52.296	33	507.437,812 646.927,275	34	507.465,84 646.943,22	32.246
34	507.465,84 646.943,22	35	507.486,202 646.951,828	22.107	35	507.486,202 646.951,828	36	507.508,384 646.954,146	22.303	36	507.508,384 646.954,146	37	507.521,296 646.953,153	12.95
37	507.521,296 646.953,153	38	507.531,56 646.944,545	13.396	38	507.531,56 646.944,545	39	507.544,803 646.926,832	22.116	39	507.544,803 646.926,832	40	507.549,964 646.931,935	7.258
40	507.549,964 646.931,935	41	507.549,705 646.938,143	6.213	41	507.549,705 646.938,143	42	507.566,518 646.978,234	43.474	42	507.566,518 646.978,234	43	507.596,005 647.012,377	45.113
43	507.596,005 647.012,377	44	507.618,435 647.027,424	27.01	44	507.618,435 647.027,424	45	507.618,756 647.045,468	18.047	45	507.618,756 647.045,468	46	507.631,63 647.058,341	18.206
46	507.631,63 647.058,341	47	507.670,31 647.075,29	42.23	47	507.670,31 647.075,29	48	507.699,976 647.106,538	43.087	48	507.699,976 647.106,538	49	507.723,59 647.174,626	72.067
49	507.723,59 647.174,626	50	507.734,701 647.213,594	40.521	50	507.734,701 647.213,594	51	507.758,539 647.241,239	36.503	51	507.758,539 647.241,239	52	507.786,614 647.259,108	33.279
52	507.786,614 647.259,108	53	507.822,05 647.280,318	41.299	53	507.822,05 647.280,318	54	507.869,261 647.320,335	61.889	54	507.869,261 647.320,335	55	507.913,97 647.354,238	56.11
55	507.913,97 647.354,238	56	507.959,138 647.381,97	53.002	56	507.959,138 647.381,97	1	508.001,515 647.391,869	43.518					

** Lungimile segmentelor sunt determinate în planul de proiecție Stereo 70 și sunt rotunjite la 1 milimetru.

*** Distanța dintre puncte este formată din segmente cumulate ce sunt mai mici decât valoarea 1 milimetru.

**DATE DESPRE IMOBILUL NR. 3856**

Oficiul de Cadastru și Publicitate Imobiliară SUCEAVA
Biroul de Cadastru și Publicitate Imobiliară Vatra Dornei

A. Partea I. Descrierea imobilului

TEREN Extravilan

Nr. topografic:480/182

Adresa: Jud. Suceava

Nr. Crt	Nr cadastral Nr. topografic	Suprafața* (mp)	Observații / Referințe
A1		Din acte: 17.543.760 Masurata: 4.393	Sector cadastral:22 Teren neimprejmuit; nr. top. 480/182 parte, Diferenta de suprafata se regasese la ID:5, 7, 3855, 4023, 4024, 4025, 4027, 3858, 3896, 3873, 3848, 3894, 3875, 3876, 3883, 3864 si pe UAT Cosna

B. Partea II. Proprietari și acte

Inscrieri privitoare la dreptul de proprietate și alte drepturi reale		Referințe
/		
Act Administrativ nr. 873, din 16/09/2004 emis de CJPSDPAT SUCEAVA;		
B1	Intabulare, drept de PROPRIETATE, dobandit prin Lege, cota actuala 1/1, cota initiala 1/1 1) COMUNA POIANA STAMPEI, CIF:5021250	A1

C. Partea III. SARCINI .

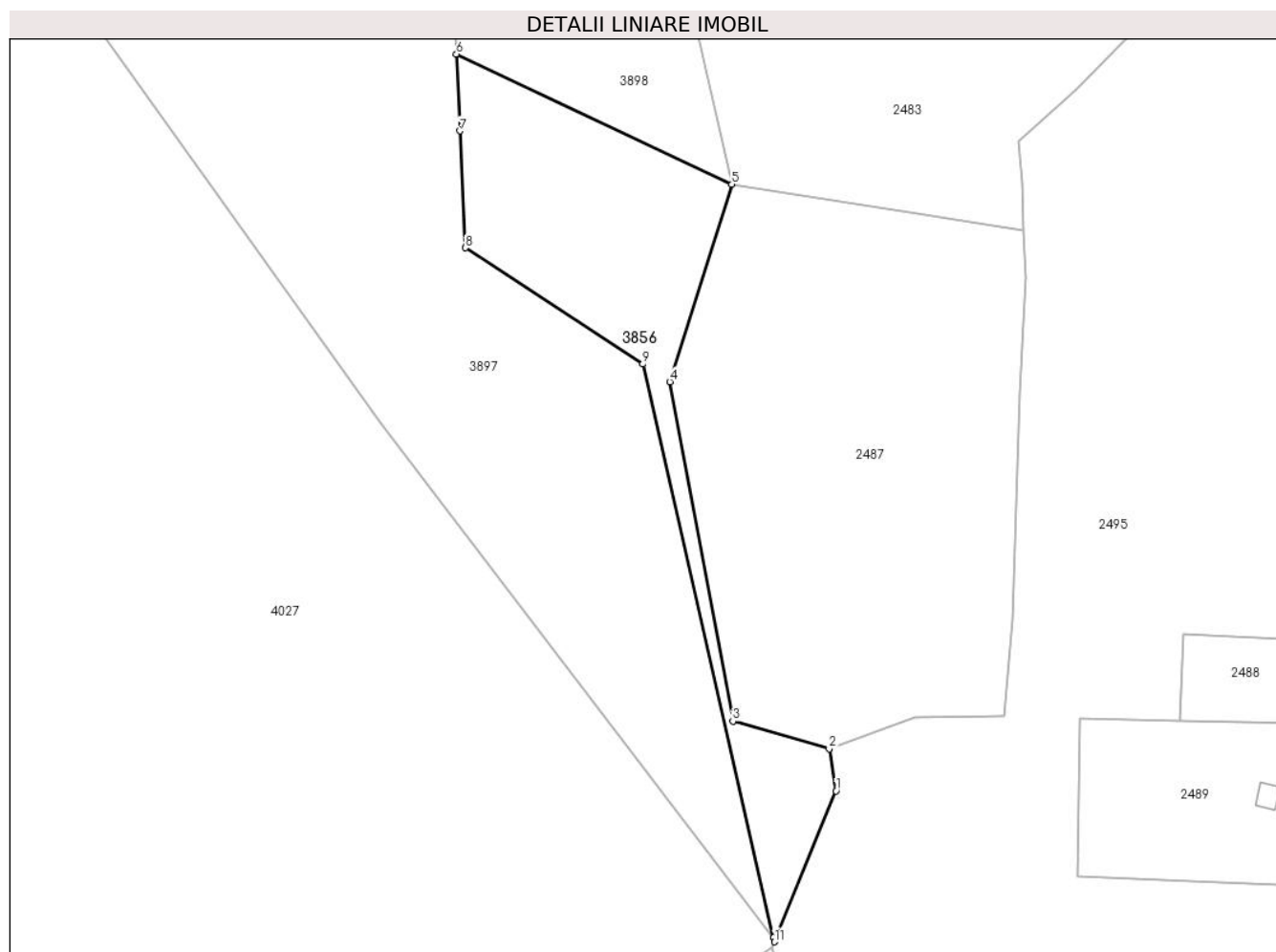
Inscrieri privind dezmembramintele dreptului de proprietate, drepturi reale de garanție și sarcini	Referințe
NU SUNT	

Anexa Nr. 1 La Partea I

Teren

Nr cadastral	Suprafața (mp)*	Observații / Referințe
	Din acte: 17.543.760 Masurata: 4.393	nr. top. 480/182 parte, Diferenta de suprafata se regaseste la ID:5, 7, 3855, 4023, 4024, 4025, 4027, 3858, 3896, 3873, 3848, 3894, 3875, 3876, 3883, 3864 si pe UAT Cosna

* Suprafața este determinată în planul de proiecție Stereo 70.



Date referitoare la teren

Crt	Categorie folosință	Intra vilan	Suprafața (mp)	Tarla	Parcelă	Nr. topo	Observații / Referințe
1	padure	NU	4.393	-	-	-	

Lungime Segmente

1) Valorile lungimilor segmentelor sunt obținute din proiecție în plan.

Punct început	X / Y	Punct sfârșit	X / Y	Lungime segment (** (m)
1	503.172,292 642.939,866	2	503.170,56 642.950,475	10.749
2	503.170,56 642.950,475	3	503.146,211 642.957,454	25.329
3	503.146,211 642.957,454	4	503.130,294 643.043,146	87.158
4	503.130,294 643.043,146	5	503.145,959 643.093,031	52.287

Punct început	X / Y	Punct sfârșit	X / Y	Lungime segment (** (m)
5	503.145,959 643.093,031	6	503.076,323 643.125,887	76.998
6	503.076,323 643.125,887	7	503.077,243 643.106,489	19.42
7	503.077,243 643.106,489	8	503.078,642 643.076,966	29.556
8	503.078,642 643.076,966	9	503.123,452 643.047,605	53.572
9	503.123,452 643.047,605	10	503.156,484 642.902,797	148.528
10	503.156,484 642.902,797	11	503.156,717 642.901,774	1.049
11	503.156,717 642.901,774	1	503.172,292 642.939,866	41.153

** Lungimile segmentelor sunt determinate în planul de proiecție Stereo 70 și sunt rotunjite la 1 milimetru.

*** Distanța dintre puncte este formată din segmente cumulate ce sunt mai mici decât valoarea 1 milimetru.

**DATE DESPRE IMOBILUL NR. 3857**

Oficiul de Cadastru și Publicitate Imobiliară SUCEAVA
 Biroul de Cadastru și Publicitate Imobiliară Vatra Dornei

A. Partea I. Descrierea imobilului

TEREN Extravilan

Adresa: Jud. Suceava

Nr. Crt	Nr cadastral Nr. topografic	Suprafața* (mp)	Observații / Referințe
A1		Din acte: 9.306.760 Masurata: 2.251	Sector cadastral:22 Teren neimprejmuit; nr. top. 480/182 parte, Diferenta de suprafata se regasese la ID:5, 7, 3855, 4023, 4024, 4025, 4027, 3858, 3873, 3848, 3894, 3875, 3876, 3856, 3883, 3864, 3896 si pe UAT Cosna

B. Partea II. Proprietari și acte

Inscrieri privitoare la dreptul de proprietate și alte drepturi reale	Referințe
/	
Act Administrativ nr. 873, din 16/09/2004 emis de CJPSDPAT SUCEAVA;	
B1	A1
Intabulare, drept de PROPRIETATE, dobandit prin Lege, cota actuala 1/1, cota initiala 1/1 1) COMUNA POIANA STAMPEI, CIF:5021250	

C. Partea III. SARCINI .

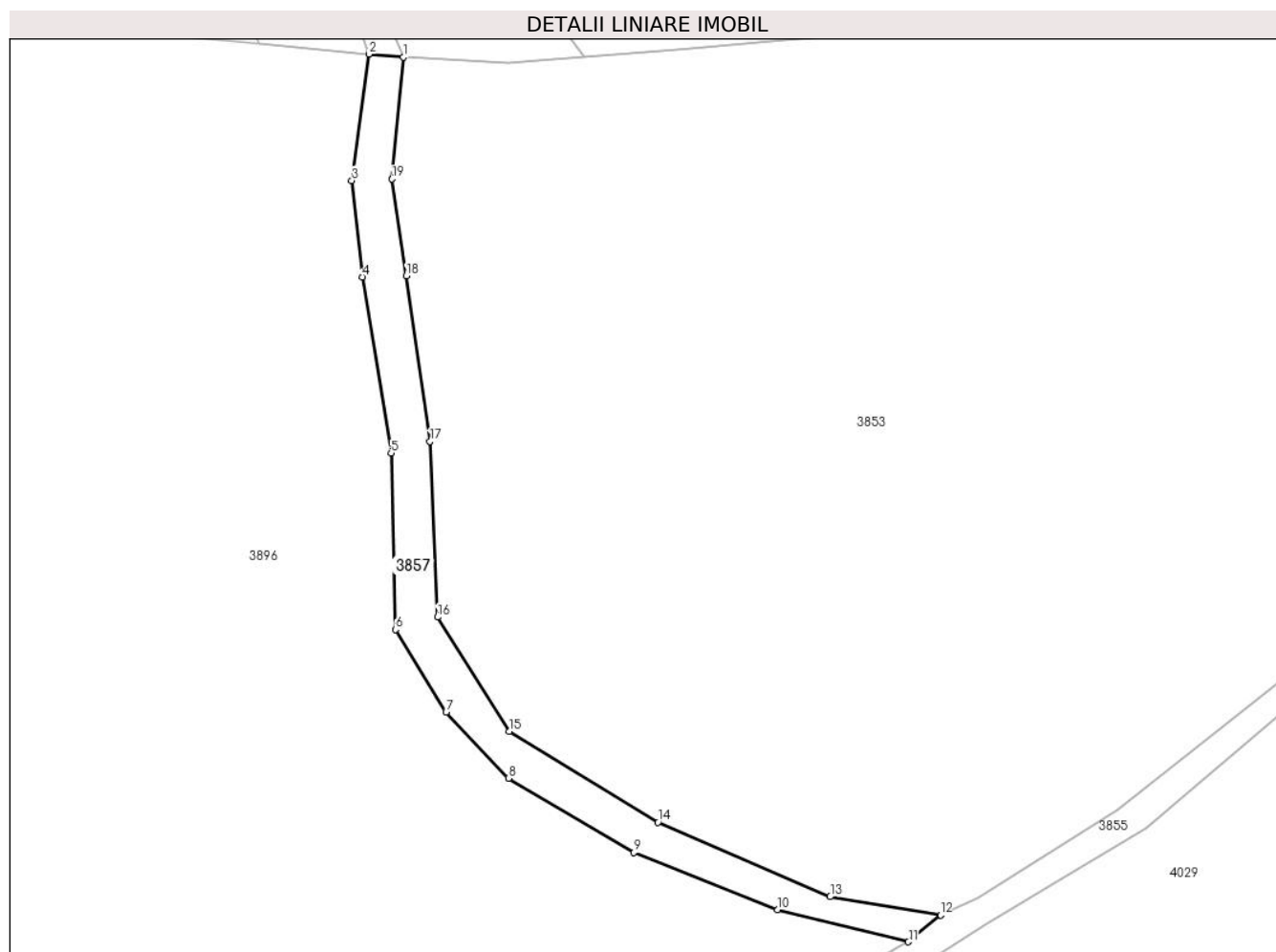
Inscrieri privind dezmembramintele dreptului de proprietate, drepturi reale de garanție și sarcini	Referințe
NU SUNT	

Anexa Nr. 1 La Partea I

Teren

Nr cadastral	Suprafața (mp)*	Observații / Referințe
	Din acte: 9.306.760 Masurata: 2.251	nr. top. 480/182 parte, Diferenta de suprafata se regaseste la ID:5, 7, 3855, 4023, 4024, 4025, 4027, 3858, 3873, 3848, 3894, 3875, 3876, 3856, 3883, 3864, 3896 si pe UAT Cosna

* Suprafața este determinată în planul de proiecție Stereo 70.



Date referitoare la teren

Crt	Categorie folosință	Intravilan	Suprafața (mp)	Tarla	Parcelă	Nr. topo	Observații / Referințe
1	drum	NU	2.251	-	-	-	

Lungime Segmente

1) Valorile lungimilor segmentelor sunt obținute din proiecție în plan.

Punct început	X / Y	Punct sfârșit	X / Y	Lungime segment (** (m)
1	507.656,546 647.451,871	2	507.648,847 647.452,585	7.732
2	507.648,847 647.452,585	3	507.645,067 647.424,444	28.394
3	507.645,067 647.424,444	4	507.647,395 647.402,976	21.594
4	507.647,395 647.402,976	5	507.653,81 647.363,774	39.723

Punct început	X / Y	Punct sfârșit	X / Y	Lungime segment (** (m)
5	507.653,81 647.363,774	6	507.654,805 647.324,477	39.31
6	507.654,805 647.324,477	7	507.666,061 647.306,069	21.577
7	507.666,061 647.306,069	8	507.679,967 647.291,369	20.235
8	507.679,967 647.291,369	9	507.707,91 647.274,815	32.478
9	507.707,91 647.274,815	10	507.739,958 647.262,101	34.478
10	507.739,958 647.262,101	11	507.769,094 647.254,95	30.001
11	507.769,094 647.254,95	12	507.776,248 647.260,935	9.327
12	507.776,248 647.260,935	13	507.751,672 647.264,996	24.909
13	507.751,672 647.264,996	14	507.713,278 647.281,566	41.817
14	507.713,278 647.281,566	15	507.680,138 647.301,773	38.815
15	507.680,138 647.301,773	16	507.664,168 647.327,236	30.057
16	507.664,168 647.327,236	17	507.662,499 647.366,368	39.168
17	507.662,499 647.366,368	18	507.657,202 647.403,185	37.196
18	507.657,202 647.403,185	19	507.654,023 647.424,771	21.819
19	507.654,023 647.424,771	1	507.656,546 647.451,871	27.217

** Lungimile segmentelor sunt determinate în planul de proiecție Stereo 70 și sunt rotunjite la 1 milimetru.

*** Distanța dintre puncte este formată din segmente cumulate ce sunt mai mici decât valoarea 1 milimetru.

**DATE DESPRE IMOBILUL NR. 3858**

Oficiul de Cadastru și Publicitate Imobiliară SUCEAVA
 Biroul de Cadastru și Publicitate Imobiliară Vatra Dornei

A. Partea I. Descrierea imobilului

TEREN Necunoscut

Nr. topografic:480/182

Adresa: Loc. Tataru, Jud. Suceava

Nr. Crt	Nr cadastral Nr. topografic	Suprafața* (mp)	Observații / Referințe
A1		Din acte: 17.543.760 Masurata: 338.179	Sector cadastral:22 Teren neimprejmuit; nr. top. 480/182 parte, Diferenta de suprafata se regasese la ID:5, 7, 3855, 4023, 4024, 4025, 4027, 3896, 3873, 3848, 3894, 3875, 3876, 3856, 3883, 3864 si pe UAT Cosna

B. Partea II. Proprietari și acte

Inscrieri privitoare la dreptul de proprietate și alte drepturi reale		Referințe
/		
Act Administrativ nr. 873, din 16/09/2004 emis de CJPSDPAT SUCEAVA;		
B1	Intabulare, drept de PROPRIETATE, dobandit prin Lege, cota actuala 1/1, cota initiala 1/1 1) COMUNA POIANA STAMPEI, CIF:5021250	A1

C. Partea III. SARCINI .

Inscrieri privind dezmembramintele dreptului de proprietate, drepturi reale de garanție și sarcini	Referințe
NU SUNT	

Punct început	X / Y	Punct sfârșit	X / Y	Lungime segment	Punct început	X / Y	Punct sfârșit	X / Y	Lungime segment	Punct început	X / Y	Punct sfârșit	X / Y	Lungime segment
4	506.559,483 644.437,398	5	506.574,096 644.408,815	32.10 2	5	506.574,096 644.408,815	6	506.589,491 644.387,974	25.91	6	506.589,491 644.387,974	7	506.600,677 644.377,008	15.66 5
7	506.600,677 644.377,008	8	506.627,447 644.356,644	33.63 5	8	506.627,447 644.356,644	9	506.682,502 644.297,635	80.70 4	9	506.682,502 644.297,635	10	506.703,857 644.262,152	41.41 4
10	506.703,857 644.262,152	11	506.709,604 644.201,231	61.19 1	11	506.709,604 644.201,231	12	506.720,181 644.205,13	11.27 3	12	506.720,181 644.205,13	13	506.759,322 644.219,12	41.56 6
13	506.759,322 644.219,12	14	506.784,427 644.226,961	26.30 1	14	506.784,427 644.226,961	15	506.821,487 644.235,5	38.03 1	15	506.821,487 644.235,5	16	506.848,123 644.248,858	29.79 8
16	506.848,123 644.248,858	17	506.876,653 644.271,031	36.13 3	17	506.876,653 644.271,031	18	506.892,051 644.280,081	17.86 1	18	506.892,051 644.280,081	19	506.895,378 644.289,209	9.715
19	506.895,378 644.289,209	20	506.941,202 644.316,563	53.36 7	20	506.941,202 644.316,563	21	506.971,091 644.334,663	34.94 2	21	506.971,091 644.334,663	22	506.997,358 644.351,858	31.39 5
22	506.997,358 644.351,858	23	507.005,509 644.362,266	13.22	23	507.005,509 644.362,266	24	507.037,662 644.362,719	32.15 6	24	507.037,662 644.362,719	25	507.080,536 644.368,538	43.26 7
25	507.080,536 644.368,538	26	507.129,445 644.367,18	48.92 8	26	507.129,445 644.367,18	27	507.186,053 644.361,75	56.86 8	27	507.186,053 644.361,75	28	507.226,811 644.356,32	41.11 8
28	507.226,811 644.356,32	29	507.261,681 644.381,661	43.10 5	29	507.261,681 644.381,661	30	507.258,511 644.420,124	38.59 3	30	507.258,511 644.420,124	31	507.255,802 644.455,231	35.21 1
31	507.255,802 644.455,231	32	507.254,896 644.494,146	38.92 6	32	507.254,896 644.494,146	33	507.263,5 644.531,705	38.53 2	33	507.263,5 644.531,705	34	507.285,691 644.560,213	36.12 7
34	507.285,691 644.560,213	35	507.287,924 644.582,159	22.05 9	35	507.287,924 644.582,159	36	507.299,603 644.586,585	12.49	36	507.299,603 644.586,585	37	507.300,072 644.595,621	9.048
37	507.300,072 644.595,621	38	507.300,528 644.596,496	0.987	38	507.300,528 644.596,496	39	507.292,698 644.599,632	8.435	39	507.292,698 644.599,632	40	507.283,689 644.604,099	10.05 6
40	507.283,689 644.604,099	41	507.271,486 644.607,016	12.54 7	41	507.271,486 644.607,016	42	507.259,532 644.610,207	12.37 3	42	507.259,532 644.610,207	43	507.235,511 644.612,237	24.10 7
43	507.235,511 644.612,237	44	507.215,286 644.614,498	20.35 1	44	507.215,286 644.614,498	45	507.193,943 644.614,427	21.34 3	45	507.193,943 644.614,427	46	507.175,55 644.614,134	18.39 5
46	507.175,55 644.614,134	47	507.148,22 644.610,753	27.53 8	47	507.148,22 644.610,753	48	507.136,578 644.611,187	11.65	48	507.136,578 644.611,187	49	507.122,962 644.613,432	13.8
49	507.122,962 644.613,432	50	507.108,599 644.619,457	15.57 6	50	507.108,599 644.619,457	51	507.087,948 644.629,462	22.94 7	51	507.087,948 644.629,462	52	507.077,429 644.635,508	12.13 3
52	507.077,429 644.635,508	53	507.064,675 644.647,094	17.23 1	53	507.064,675 644.647,094	54	507.049,576 644.664,848	23.30 6	54	507.049,576 644.664,848	55	507.037,754 644.680,938	19.96 6
55	507.037,754 644.680,938	56	507.027,461 644.701,068	22.60 9	56	507.027,461 644.701,068	57	507.016,238 644.716,739	19.27 5	57	507.016,238 644.716,739	58	507.007,082 644.726,635	13.48 2
58	507.007,082 644.726,635	59	506.993,968 644.735,273	15.70 3	59	506.993,968 644.735,273	60	506.974,675 644.744,755	21.49 7	60	506.974,675 644.744,755	61	506.943,695 644.760,536	34.76 8
61	506.943,695 644.760,536	62	506.913,457 644.773,967	33.08 7	62	506.913,457 644.773,967	63	506.886,905 644.787,575	29.83 6	63	506.886,905 644.787,575	64	506.868,514 644.799,922	22.15 1
64	506.868,514 644.799,922	65	506.857,082 644.803,925	12.11 3	65	506.857,082 644.803,925	66	506.836,673 644.806,534	20.57 5	66	506.836,673 644.806,534	67	506.822,736 644.804,108	14.14 7
67	506.822,736 644.804,108	68	506.795,807 644.802,113	27.00 3	68	506.795,807 644.802,113	69	506.763,061 644.802,907	32.75 6	69	506.763,061 644.802,907	70	506.736,315 644.803,561	26.75 4
70	506.736,315 644.803,561	71	506.713,148 644.804,404	23.18 2	71	506.713,148 644.804,404	72	506.690,2 644.811,804	24.11 2	72	506.690,2 644.811,804	73	506.668,887 644.816,552	21.83 5
73	506.668,887 644.816,552	74	506.647,722 644.818,474	21.25 2	74	506.647,722 644.818,474	75	506.627,098 644.819,912	20.67 4	75	506.627,098 644.819,912	76	506.607,706 644.818,934	19.41 7
76	506.607,706 644.818,934	77	506.594,948 644.814,872	13.38 9	77	506.594,948 644.814,872	78	506.580,592 644.808,007	15.91 3	78	506.580,592 644.808,007	79	506.561,99 644.798,841	20.73 8
79	506.561,99 644.798,841	80	506.546,354 644.791,071	17.46	80	506.546,354 644.791,071	81	506.530,097 644.784,898	17.39	81	506.530,097 644.784,898	82	506.516,19 644.781,742	14.26 1
82	506.516,19 644.781,742	83	506.498,5 644.774,889	18.97 1	83	506.498,5 644.774,889	84	506.481,247 644.767,407	18.80 5	84	506.481,247 644.767,407	85	506.466,086 644.760,593	16.62 2
85	506.466,086 644.760,593	86	506.442,551 644.758,191	23.65 7	86	506.442,551 644.758,191	87	506.412,926 644.754,15	29.89 9	87	506.412,926 644.754,15	88	506.398,399 644.751,482	14.77
88	506.398,399 644.751,482	89	506.381,833 644.743,051	18.58 8	89	506.381,833 644.743,051	90	506.366,133 644.738,111	16.45 9	90	506.366,133 644.738,111	91	506.345,215 644.726,117	24.11 3
91	506.345,215 644.726,117	92	506.338,52 644.723,433	7.213	92	506.338,52 644.723,433	93	506.324,709 644.717,896	14.88	93	506.324,709 644.717,896	94	506.304,53 644.708,969	22.06 5
94	506.304,53 644.708,969	95	506.294,534 644.703,144	11.56 9	95	506.294,534 644.703,144	96	506.283,078 644.694,957	14.08 1	96	506.283,078 644.694,957	97	506.277,038 644.689,64	8.047
97	506.277,038 644.689,64	98	506.273,837 644.686,648	4.382	98	506.273,837 644.686,648	99	506.267,421 644.679,06	9.937	99	506.267,421 644.679,06	100	506.259,021 644.674,276	9.667
100	506.259,021 644.674,276	101	506.251,038 644.671,043	8.613	101	506.251,038 644.671,043	102	506.242,445 644.668,198	9.052	102	506.242,445 644.668,198	103	506.230,437 644.664,142	12.67 5

Punct început	X / Y	Punct sfârșit	X / Y	Lungime segment	Punct început	X / Y	Punct sfârșit	X / Y	Lungime segment	Punct început	X / Y	Punct sfârșit	X / Y	Lungime segment
103	506.230,437 644.664,142	104	506.228,816 644.663,595	1.711	104	506.228,816 644.663,595	105	506.219,536 644.657,086	11.335	105	506.219,536 644.657,086	106	506.217,643 644.655,772	2.304
106	506.217,643 644.655,772	107	506.207,623 644.648,814	12.199	107	506.207,623 644.648,814	108	506.197,55 644.640,692	12.94	108	506.197,55 644.640,692	109	506.187,312 644.632,05	13.398
109	506.187,312 644.632,05	110	506.170,59 644.616,662	22.725	110	506.170,59 644.616,662	111	506.152,637 644.598,071	25.844	111	506.152,637 644.598,071	112	506.141,12 644.586,905	16.041
112	506.141,12 644.586,905	113	506.145,184 644.589,034	4.588	113	506.145,184 644.589,034	114	506.172,884 644.614,566	37.672	114	506.172,884 644.614,566	115	506.191,709 644.630,653	24.762
115	506.191,709 644.630,653	116	506.200,32 644.638,011	11.326	116	506.200,32 644.638,011	117	506.217,992 644.645,955	19.375	117	506.217,992 644.645,955	118	506.228,387 644.652,769	12.429
118	506.228,387 644.652,769	119	506.236,661 644.653,535	8.309	119	506.236,661 644.653,535	120	506.240,51 644.662,356	9.624	120	506.240,51 644.662,356	121	506.249,909 644.665,612	9.947
121	506.249,909 644.665,612	122	506.256,112 644.664,977	6.235	122	506.256,112 644.664,977	123	506.261,127 644.658,457	8.226	123	506.261,127 644.658,457	124	506.266,283 644.658,95	5.18
124	506.266,283 644.658,95	125	506.278,034 644.663,332	12.541	125	506.278,034 644.663,332	126	506.281,86 644.669,169	6.979	126	506.281,86 644.669,169	127	506.289,745 644.673,88	9.185
127	506.289,745 644.673,88	128	506.295,573 644.676,257	6.294	128	506.295,573 644.676,257	129	506.304,686 644.680,394	10.008	129	506.304,686 644.680,394	130	506.307,468 644.683,487	4.16
130	506.307,468 644.683,487	131	506.306,053 644.696,389	12.979	131	506.306,053 644.696,389	132	506.311,419 644.700,242	6.606	132	506.311,419 644.700,242	133	506.318,447 644.703,08	7.579
133	506.318,447 644.703,08	134	506.323,754 644.708,2	7.374	134	506.323,754 644.708,2	135	506.324,173 644.713,523	5.339	135	506.324,173 644.713,523	136	506.337,467 644.713,028	13.303
136	506.337,467 644.713,028	137	506.341,484 644.706,152	7.963	137	506.341,484 644.706,152	138	506.347,407 644.698,505	9.673	138	506.347,407 644.698,505	139	506.357,062 644.683,57	17.784
139	506.357,062 644.683,57	140	506.361,616 644.677,543	7.554	140	506.361,616 644.677,543	141	506.368,408 644.669,005	10.91	141	506.368,408 644.669,005	142	506.375,003 644.662,269	9.427
142	506.375,003 644.662,269	143	506.381,628 644.653,444	11.035	143	506.381,628 644.653,444	144	506.388,017 644.644,341	11.121	144	506.388,017 644.644,341	145	506.392,975 644.637,931	8.104
145	506.392,975 644.637,931	146	506.396,301 644.633,632	5.435	146	506.396,301 644.633,632	147	506.402,637 644.625,618	10.216	147	506.402,637 644.625,618	148	506.408,868 644.617,243	10.439
148	506.408,868 644.617,243	149	506.412,559 644.611,964	6.441	149	506.412,559 644.611,964	150	506.415,607 644.607,603	5.321	150	506.415,607 644.607,603	151	506.424,483 644.595,369	15.115
151	506.424,483 644.595,369	152	506.433,137 644.584,312	14.041	152	506.433,137 644.584,312	153	506.437,628 644.579,109	6.873	153	506.437,628 644.579,109	154	506.442,829 644.573,082	7.961
154	506.442,829 644.573,082	155	506.449,472 644.563,961	11.284	155	506.449,472 644.563,961	156	506.455,095 644.556,079	9.682	156	506.455,095 644.556,079	157	506.456,97 644.553,451	3.228
157	506.456,97 644.553,451	158	506.461,655 644.548,597	6.746	158	506.461,655 644.548,597	1	506.474,085 644.535,718	17.899					

** Lungimile segmentelor sunt determinate în planul de proiecție Stereo 70 și sunt rotunjite la 1 milimetru.

*** Distanța dintre puncte este formată din segmente cumulate ce sunt mai mici decât valoarea 1 milimetru.

**DATE DESPRE IMOBILUL NR. 3859**

Oficiul de Cadastru și Publicitate Imobiliară SUCEAVA
 Biroul de Cadastru și Publicitate Imobiliară Vatra Dornei

A. Partea I. Descrierea imobilului

TEREN Extravilan

Adresa: Jud. Suceava

Nr. Crt	Nr cadastral Nr. topografic	Suprafața* (mp)	Observații / Referințe
A1		3.404	Sector cadastral:22 Teren neimprejmuit; nr. top. 480/182 parte

B. Partea II. Proprietari și acte

Inscrieri privitoare la dreptul de proprietate și alte drepturi reale		Referințe
/		
Act Administrativ nr. 254, din 24/10/2003 emis de CJPSDPAT SUCEAVA;		
B1	Intabulare, drept de PROPRIETATE, dobandit prin Lege, cota actuala 1/1, cota initiala 1/1 1) BOCA IOAN 2) IVAN N DUMITRU, LIPSA CNP 3) OSTAFICIUC AURELIA, LIPSA CNP	A1

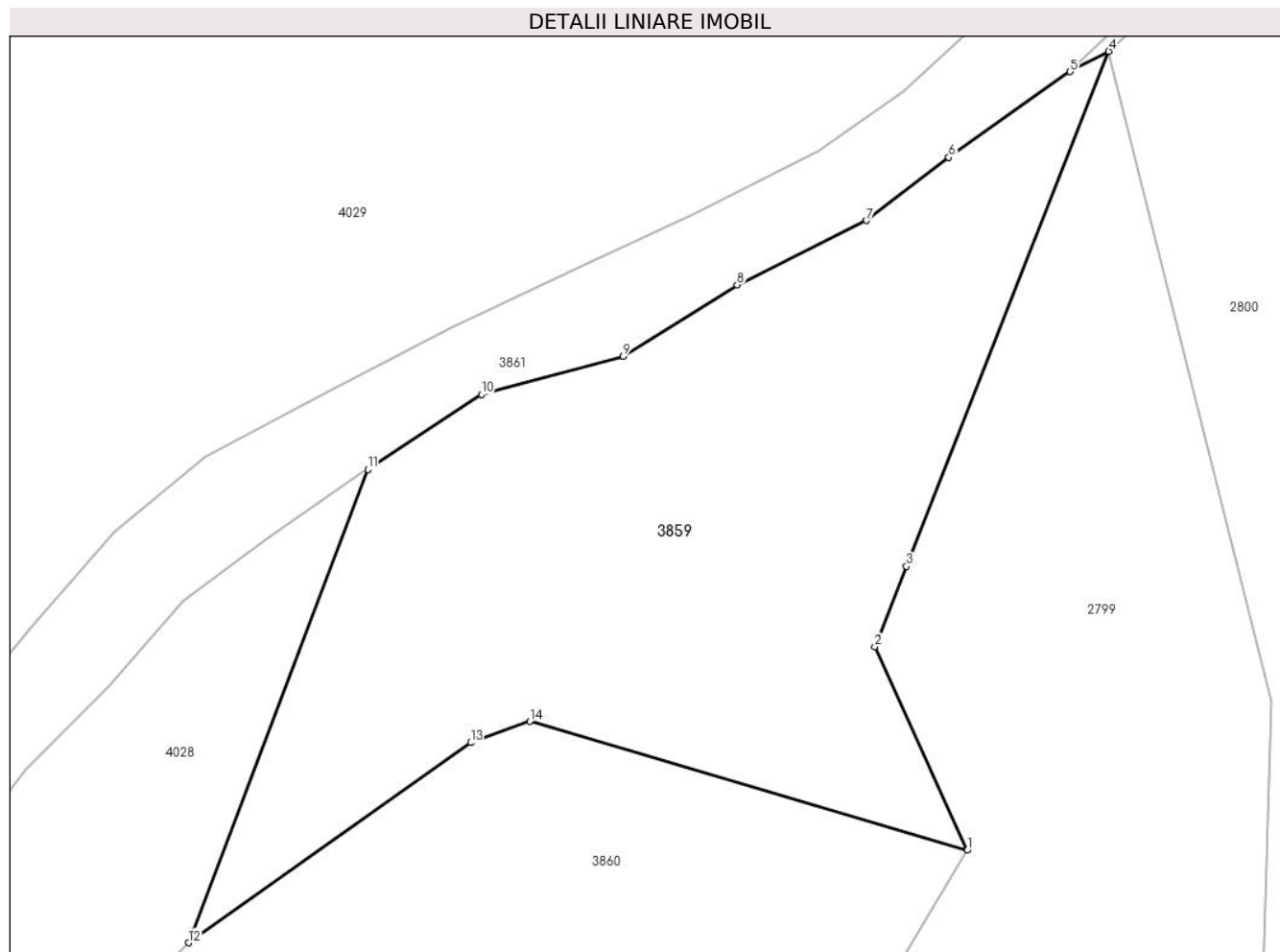
C. Partea III. SARCINI .

Inscrieri privind dezmembramintele dreptului de proprietate, drepturi reale de garanție și sarcini	Referințe
NU SUNT	

Teren

Nr cadastral	Suprafața (mp)*	Observații / Referințe
	3.404	nr. top. 480/182 parte

* Suprafața este determinată în planul de proiecție Stereo 70.



Date referitoare la teren

Crt	Categorie folosință	Intravilan	Suprafața (mp)	Tarla	Parcelă	Nr. topo	Observații / Referințe
1	padure	NU	3.404	-	-	-	

Lungime Segmente

1) Valorile lungimilor segmentelor sunt obținute din proiecție în plan.

Punct început	X / Y	Punct sfârșit	X / Y	Lungime segment (** (m)
1	506.130,27 644.505,0	2	506.120,538 644.526,405	23.514
2	506.120,538 644.526,405	3	506.123,871 644.534,876	9.103
3	506.123,871 644.534,876	4	506.145,184 644.589,034	58.201
4	506.145,184 644.589,034	5	506.141,12 644.586,905	4.588
5	506.141,12 644.586,905	6	506.128,328 644.577,899	15.644

Punct început	X / Y	Punct sfârşit	X / Y	Lungime segment (** (m)
6	506.128,328 644.577,899	7	506.119,682 644.571,242	10.912
7	506.119,682 644.571,242	8	506.106,058 644.564,469	15.215
8	506.106,058 644.564,469	9	506.094,039 644.556,946	14.179
9	506.094,039 644.556,946	10	506.079,111 644.552,955	15.452
10	506.079,111 644.552,955	11	506.067,149 644.545,084	14.319
11	506.067,149 644.545,084	12	506.048,264 644.495,283	53.261
12	506.048,264 644.495,283	13	506.077,97 644.516,327	36.405
13	506.077,97 644.516,327	14	506.084,206 644.518,568	6.626
14	506.084,206 644.518,568	1	506.130,27 644.505,0	48.021

** Lungimile segmentelor sunt determinate în planul de proiecție Stereo 70 și sunt rotunjite la 1 milimetru.

*** Distanța dintre puncte este formată din segmente cumulate ce sunt mai mici decât valoarea 1 milimetru.

**DATE DESPRE IMOBILUL NR. 3860**

Oficiul de Cadastru și Publicitate Imobiliară SUCEAVA
 Biroul de Cadastru și Publicitate Imobiliară Vatra Dornei

A. Partea I. Descrierea imobilului

TEREN Extravilan

Adresa: Jud. Suceava

Nr. Crt	Nr cadastral Nr. topografic	Suprafața* (mp)	Observații / Referințe
A1		10.000	Sector cadastral:22 Teren neimprejmuit; nr. top. 480/157 parte, 480/310 parte

B. Partea II. Proprietari și acte

Inscrieri privitoare la dreptul de proprietate și alte drepturi reale		Referințe
/		
Act Administrativ nr. 167, din 15/02/1997 emis de CJPSDPAT SUCEAVA;		
B1	Intabulare, drept de PROPRIETATE, dobandit prin Reconstituire, cota actuala 1/1, cota initiala 1/1 1) VLEJU SALOMEIA 2) BURIUC VIRGINIA 3) HOJBOTA GEORGETA 4) OSTAFICIUC STEF., LIPSA CNP	A1

C. Partea III. SARCINI .

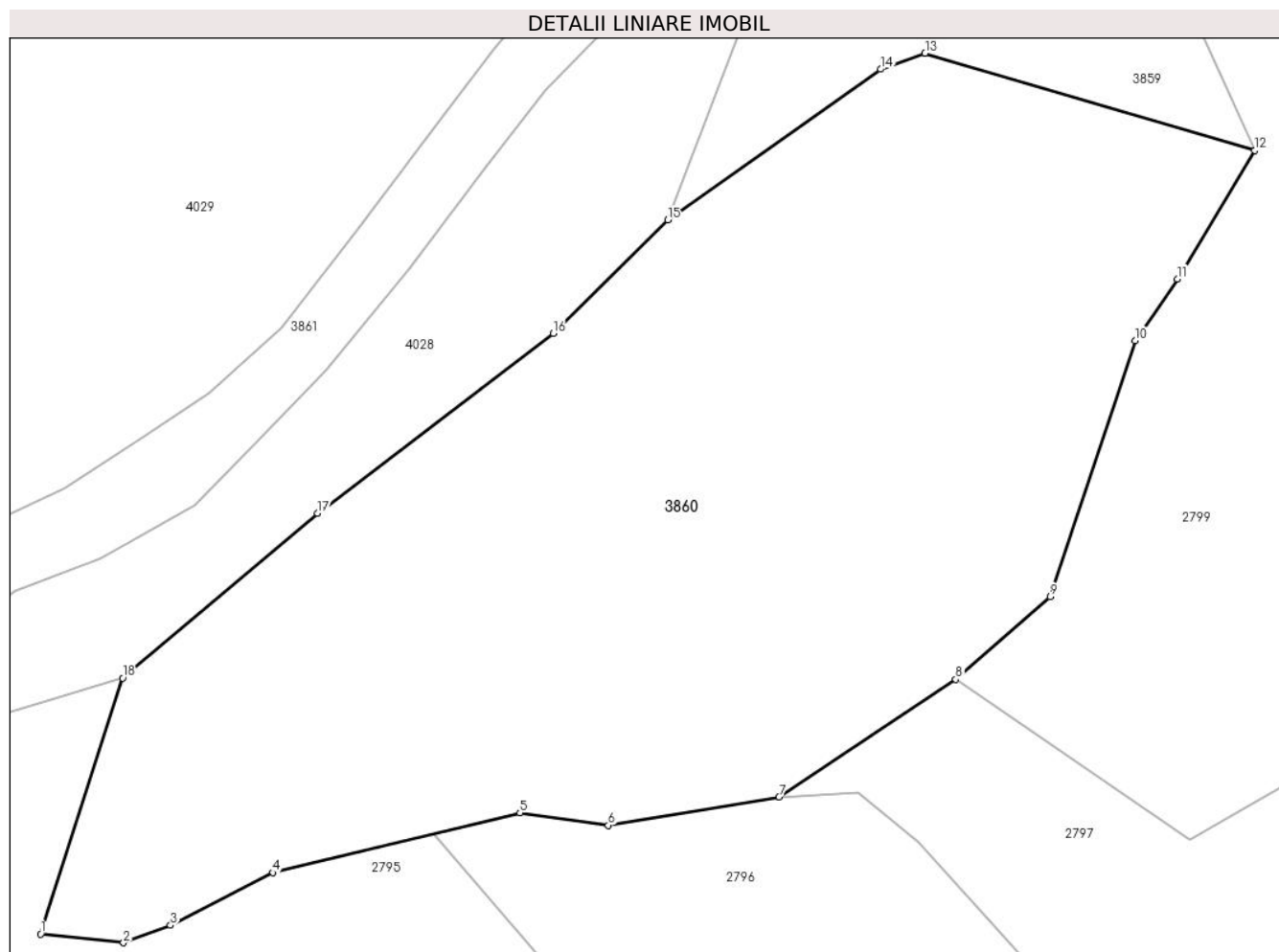
Inscrieri privind dezmembramintele dreptului de proprietate, drepturi reale de garanție și sarcini	Referințe
NU SUNT	

Anexa Nr. 1 La Partea I

Teren

Nr cadastral	Suprafața (mp)*	Observații / Referințe
	10.000	nr. top. 480/157 parte, 480/310 parte

* Suprafața este determinată în planul de proiecție Stereo 70.



Date referitoare la teren

Crt	Categorie folosință	Intra vilan	Suprafața (mp)	Tarla	Parcelă	Nr. topo	Observații / Referințe
1	padure	NU	10.000	-	-	-	

Lungime Segmente

1) Valorile lungimilor segmentelor sunt obținute din proiecție în plan.

Punct început	X / Y	Punct sfârșit	X / Y	Lungime segment (** (m)
1	505.960,595 644.395,545	2	505.972,166 644.394,327	11.635
2	505.972,166 644.394,327	3	505.978,743 644.396,763	7.014
3	505.978,743 644.396,763	4	505.993,063 644.404,118	16.098
4	505.993,063 644.404,118	5	506.027,566 644.412,486	35.503
5	506.027,566 644.412,486	6	506.039,941 644.410,732	12.499

Punct început	X / Y	Punct sfârșit	X / Y	Lungime segment (** (m)
6	506.039,941 644.410,732	7	506.063,789 644.414,703	24.176
7	506.063,789 644.414,703	8	506.088,484 644.431,115	29.651
8	506.088,484 644.431,115	9	506.101,691 644.442,649	17.534
9	506.101,691 644.442,649	10	506.113,552 644.478,425	37.691
10	506.113,552 644.478,425	11	506.119,45 644.487,033	10.435
11	506.119,45 644.487,033	12	506.130,27 644.505,0	20.973
12	506.130,27 644.505,0	13	506.084,206 644.518,568	48.021
13	506.084,206 644.518,568	14	506.077,97 644.516,327	6.626
14	506.077,97 644.516,327	15	506.048,264 644.495,283	36.405
15	506.048,264 644.495,283	16	506.032,235 644.479,456	22.526
16	506.032,235 644.479,456	17	505.999,251 644.454,337	41.46
17	505.999,251 644.454,337	18	505.972,053 644.431,293	35.648
18	505.972,053 644.431,293	1	505.960,595 644.395,545	37.539

** Lungimile segmentelor sunt determinate în planul de proiecție Stereo 70 și sunt rotunjite la 1 milimetru.

*** Distanța dintre puncte este formată din segmente cumulate ce sunt mai mici decât valoarea 1 milimetru.

**DATE DESPRE IMOBILUL NR. 3861**

Oficiul de Cadastru și Publicitate Imobiliară SUCEAVA
Biroul de Cadastru și Publicitate Imobiliară Vatra Dornei

A. Partea I. Descrierea imobilului

TEREN Necunoscut

Nr. cadastral vechi:8,9

Adresa: Loc. Casoi, Jud. Suceava

Nr. Crt	Nr cadastral Nr. topografic	Suprafața* (mp)	Observații / Referințe
A1	32790	19.800	Sector cadastral:22 Teren neimprejmuit;

B. Partea II. Proprietari și acte

Inscrieri privitoare la dreptul de proprietate și alte drepturi reale		Referințe
1360 / 30/01/2018		
Act Administrativ nr. HG 1705, din 21/12/2006 emis de GUVERNUL ROMANIEI (inventarul bunurilor care alcătuiesc domeniul public al statului - anexa 3 ; act administrativ nr 10891 din 22.01.2018, emis de DIRECTIA SILVICA SUCEAVA);		
B1	Intabulare, drept de PROPRIETATE, dobandit prin Lege, cota actuala 1/1, cota initiala 1/1 1) STATUL ROMÂN, CIF:9999999999999, - DOMENIUL PUBLIC	A1
B2	Intabulare, drept de ADMINISTRARE, dobandit prin Lege, cota actuala 1/1, cota initiala 1/1 1) REGIA NAȚIONALĂ A PĂDURILOR ROMSILVA R.A., CIF:1590120	A1
8683 / 03/06/2021		
Act Administrativ nr. 13444, din 28/04/2021 emis de DIRECTIA SILVICA SUCEAVA;		
B3	se notează actualizarea datelor cadastrale și re poziționarea imobilului	A1

C. Partea III. SARCINI .

Inscrieri privind dezmembramintele dreptului de proprietate, drepturi reale de garanție și sarcini	Referințe
NU SUNT	

Punct început	X / Y	Punct sfârșit	X / Y	Lungime segment	Punct început	X / Y	Punct sfârșit	X / Y	Lungime segment	Punct început	X / Y	Punct sfârșit	X / Y	Lungime segment
16	505.800,155 644.161,726	17	505.805,445 644.178,216	17.318	17	505.805,445 644.178,216	18	505.808,509 644.191,243	13.382	18	505.808,509 644.191,243	19	505.812,154 644.209,697	18.811
19	505.812,154 644.209,697	20	505.818,814 644.238,619	29.679	20	505.818,814 644.238,619	21	505.821,619 644.252,503	14.165	21	505.821,619 644.252,503	22	505.823,727 644.263,329	11.029
22	505.823,727 644.263,329	23	505.827,596 644.286,818	23.806	23	505.827,596 644.286,818	24	505.830,671 644.302,399	15.882	24	505.830,671 644.302,399	25	505.833,554 644.312,838	10.833
25	505.833,554 644.312,838	26	505.836,315 644.322,293	9.855	26	505.836,315 644.322,293	27	505.841,223 644.328,669	8.046	27	505.841,223 644.328,669	28	505.846,417 644.335,197	8.342
28	505.846,417 644.335,197	29	505.853,485 644.345,466	12.466	29	505.853,485 644.345,466	30	505.864,148 644.356,925	15.653	30	505.864,148 644.356,925	31	505.879,241 644.369,135	19.413
31	505.879,241 644.369,135	32	505.889,524 644.378,721	14.058	32	505.889,524 644.378,721	33	505.897,355 644.387,544	11.797	33	505.897,355 644.387,544	34	505.902,623 644.395,375	9.438
34	505.902,623 644.395,375	35	505.910,111 644.406,649	13.534	35	505.910,111 644.406,649	36	505.916,445 644.416,243	11.496	36	505.916,445 644.416,243	37	505.926,569 644.423,984	12.744
37	505.926,569 644.423,984	38	505.934,869 644.430,432	10.511	38	505.934,869 644.430,432	39	505.947,019 644.436,501	13.581	39	505.947,019 644.436,501	40	505.957,052 644.443,388	12.169
40	505.957,052 644.443,388	41	505.968,95 644.448,048	12.778	41	505.968,95 644.448,048	42	505.982,193 644.455,444	15.168	42	505.982,193 644.455,444	43	505.990,55 644.463,995	11.957
43	505.990,55 644.463,995	44	506.000,446 644.474,403	14.362	44	506.000,446 644.474,403	45	506.012,199 644.488,414	18.288	45	506.012,199 644.488,414	46	506.022,862 644.502,836	17.936
46	506.022,862 644.502,836	47	506.031,119 644.513,471	13.464	47	506.031,119 644.513,471	48	506.039,917 644.522,353	12.502	48	506.039,917 644.522,353	49	506.047,623 644.531,238	11.761
49	506.047,623 644.531,238	50	506.056,532 644.537,771	11.048	50	506.056,532 644.537,771	51	506.066,69 644.544,782	12.343	51	506.066,69 644.544,782	52	506.067,149 644.545,084	0.549
52	506.067,149 644.545,084	53	506.079,111 644.552,955	14.319	53	506.079,111 644.552,955	54	506.094,039 644.556,946	15.452	54	506.094,039 644.556,946	55	506.106,058 644.564,469	14.179
55	506.106,058 644.564,469	56	506.119,682 644.571,242	15.215	56	506.119,682 644.571,242	57	506.128,328 644.577,899	10.912	57	506.128,328 644.577,899	58	506.141,12 644.586,905	15.644
58	506.141,12 644.586,905	59	506.152,637 644.598,071	16.041	59	506.152,637 644.598,071	60	506.170,59 644.616,662	25.844	60	506.170,59 644.616,662	61	506.187,312 644.632,05	22.725
61	506.187,312 644.632,05	62	506.197,55 644.640,692	13.398	62	506.197,55 644.640,692	63	506.207,623 644.648,814	12.944	63	506.207,623 644.648,814	64	506.217,643 644.655,772	12.199
64	506.217,643 644.655,772	65	506.219,536 644.657,086	2.304	65	506.219,536 644.657,086	66	506.228,816 644.663,595	11.335	66	506.228,816 644.663,595	67	506.230,437 644.664,142	1.711
67	506.230,437 644.664,142	68	506.242,445 644.668,198	12.675	68	506.242,445 644.668,198	69	506.251,038 644.671,043	9.052	69	506.251,038 644.671,043	70	506.259,021 644.674,276	8.613
70	506.259,021 644.674,276	71	506.267,421 644.679,06	9.667	71	506.267,421 644.679,06	72	506.273,837 644.686,648	9.937	72	506.273,837 644.686,648	73	506.277,038 644.689,64	4.382
73	506.277,038 644.689,64	74	506.283,078 644.694,957	8.047	74	506.283,078 644.694,957	75	506.294,534 644.703,144	14.081	75	506.294,534 644.703,144	76	506.304,53 644.708,969	11.569
76	506.304,53 644.708,969	77	506.324,709 644.717,896	22.065	77	506.324,709 644.717,896	78	506.338,52 644.723,433	14.888	78	506.338,52 644.723,433	79	506.345,215 644.726,117	7.213
79	506.345,215 644.726,117	80	506.366,133 644.738,111	24.113	80	506.366,133 644.738,111	81	506.381,833 644.743,051	16.459	81	506.381,833 644.743,051	82	506.398,399 644.751,482	18.588
82	506.398,399 644.751,482	83	506.412,926 644.754,15	14.777	83	506.412,926 644.754,15	84	506.442,551 644.758,191	29.899	84	506.442,551 644.758,191	85	506.466,086 644.760,593	23.657
85	506.466,086 644.760,593	86	506.481,247 644.767,407	16.622	86	506.481,247 644.767,407	87	506.498,5 644.774,889	18.805	87	506.498,5 644.774,889	88	506.516,19 644.781,742	18.971
88	506.516,19 644.781,742	89	506.530,097 644.784,898	14.261	89	506.530,097 644.784,898	90	506.546,354 644.791,071	17.399	90	506.546,354 644.791,071	91	506.561,99 644.798,841	17.466
91	506.561,99 644.798,841	92	506.580,592 644.808,007	20.738	92	506.580,592 644.808,007	93	506.594,948 644.814,872	15.913	93	506.594,948 644.814,872	94	506.607,706 644.818,934	13.389
94	506.607,706 644.818,934	95	506.627,098 644.819,912	19.417	95	506.627,098 644.819,912	96	506.647,722 644.818,474	20.674	96	506.647,722 644.818,474	97	506.668,887 644.816,552	21.252
97	506.668,887 644.816,552	98	506.690,2 644.811,804	21.835	98	506.690,2 644.811,804	99	506.713,148 644.804,404	24.112	99	506.713,148 644.804,404	100	506.736,315 644.803,561	23.182
100	506.736,315 644.803,561	101	506.763,061 644.802,907	26.754	101	506.763,061 644.802,907	102	506.795,807 644.802,113	32.756	102	506.795,807 644.802,113	103	506.822,736 644.804,108	27.003
103	506.822,736 644.804,108	104	506.836,673 644.806,534	14.147	104	506.836,673 644.806,534	105	506.857,082 644.803,925	20.575	105	506.857,082 644.803,925	106	506.868,514 644.799,922	12.113
106	506.868,514 644.799,922	107	506.886,905 644.787,575	22.151	107	506.886,905 644.787,575	108	506.913,457 644.773,967	29.836	108	506.913,457 644.773,967	109	506.943,695 644.760,536	33.087
109	506.943,695 644.760,536	110	506.974,675 644.744,755	34.768	110	506.974,675 644.744,755	111	506.993,968 644.735,273	21.497	111	506.993,968 644.735,273	112	507.007,082 644.726,635	15.703
112	507.007,082 644.726,635	113	507.016,238 644.716,739	13.482	113	507.016,238 644.716,739	114	507.027,461 644.701,068	19.275	114	507.027,461 644.701,068	115	507.037,754 644.680,938	22.609

Punct început	X / Y	Punct sfârșit	X / Y	Lungime segment	Punct început	X / Y	Punct sfârșit	X / Y	Lungime segment	Punct început	X / Y	Punct sfârșit	X / Y	Lungime segment
115	507.037,754 644.680,938	116	507.049,576 644.664,848	19.966	116	507.049,576 644.664,848	117	507.064,675 644.647,094	23.306	117	507.064,675 644.647,094	118	507.077,429 644.635,508	17.231
118	507.077,429 644.635,508	119	507.087,948 644.629,462	12.133	119	507.087,948 644.629,462	120	507.108,599 644.619,457	22.947	120	507.108,599 644.619,457	121	507.122,962 644.613,432	15.576
121	507.122,962 644.613,432	122	507.136,578 644.611,187	13.8	122	507.136,578 644.611,187	123	507.148,22 644.610,753	11.65	123	507.148,22 644.610,753	124	507.175,55 644.614,134	27.538
124	507.175,55 644.614,134	125	507.193,943 644.614,427	18.395	125	507.193,943 644.614,427	126	507.215,286 644.614,498	21.343	126	507.215,286 644.614,498	127	507.235,511 644.612,237	20.351
127	507.235,511 644.612,237	128	507.259,532 644.610,207	24.107	128	507.259,532 644.610,207	129	507.271,486 644.607,016	12.373	129	507.271,486 644.607,016	130	507.283,689 644.604,099	12.547
130	507.283,689 644.604,099	131	507.292,698 644.599,632	10.056	131	507.292,698 644.599,632	132	507.300,528 644.596,496	8.435	132	507.300,528 644.596,496	133	507.317,583 644.585,196	20.459
133	507.317,583 644.585,196	134	507.343,84 644.568,846	30.931	134	507.343,84 644.568,846	135	507.347,283 644.566,703	4.055	135	507.347,283 644.566,703	136	507.353,169 644.563,038	6.934
136	507.353,169 644.563,038	137	507.358,025 644.559,745	5.867	137	507.358,025 644.559,745	138	507.363,024 644.562,718	5.816	138	507.363,024 644.562,718	139	507.312,888 644.596,449	60.427
139	507.312,888 644.596,449	140	507.297,569 644.607,744	19.033	140	507.297,569 644.607,744	141	507.286,331 644.611,659	11.9	141	507.286,331 644.611,659	142	507.273,531 644.615,343	13.32
142	507.273,531 644.615,343	143	507.260,716 644.617,126	12.938	143	507.260,716 644.617,126	144	507.236,671 644.621,753	24.486	144	507.236,671 644.621,753	145	507.215,811 644.623,853	20.965
145	507.215,811 644.623,853	146	507.193,099 644.624,747	22.73	146	507.193,099 644.624,747	147	507.174,016 644.622,155	19.258	147	507.174,016 644.622,155	148	507.148,946 644.621,497	25.079
148	507.148,946 644.621,497	149	507.136,985 644.620,818	11.98	149	507.136,985 644.620,818	150	507.125,313 644.622,737	11.829	150	507.125,313 644.622,737	151	507.111,669 644.626,469	14.145
151	507.111,669 644.626,469	152	507.092,201 644.636,994	22.131	152	507.092,201 644.636,994	153	507.083,354 644.643,269	10.846	153	507.083,354 644.643,269	154	507.071,864 644.654,415	16.008
154	507.071,864 644.654,415	155	507.056,787 644.670,785	22.255	155	507.056,787 644.670,785	156	507.044,845 644.685,654	19.071	156	507.044,845 644.685,654	157	507.036,113 644.705,823	21.978
157	507.036,113 644.705,823	158	507.023,545 644.722,796	21.12	158	507.023,545 644.722,796	159	507.012,334 644.733,785	15.699	159	507.012,334 644.733,785	160	506.997,837 644.742,283	16.804
160	506.997,837 644.742,283	161	506.978,43 644.752,262	21.822	161	506.978,43 644.752,262	162	506.947,98 644.768,642	34.576	162	506.947,98 644.768,642	163	506.918,819 644.783,59	32.769
163	506.918,819 644.783,59	164	506.892,195 644.797,392	29.989	164	506.892,195 644.797,392	165	506.872,278 644.807,078	22.147	165	506.872,278 644.807,078	166	506.859,685 644.812,832	13.845
166	506.859,685 644.812,832	167	506.847,058 644.815,189	12.845	167	506.847,058 644.815,189	168	506.836,238 644.815,477	10.824	168	506.836,238 644.815,477	169	506.821,672 644.814,975	14.575
169	506.821,672 644.814,975	170	506.796,33 644.813,389	25.392	170	506.796,33 644.813,389	171	506.764,179 644.813,586	32.152	171	506.764,179 644.813,586	172	506.736,663 644.815,144	27.56
172	506.736,663 644.815,144	173	506.714,625 644.815,305	22.039	173	506.714,625 644.815,305	174	506.691,889 644.822,089	23.727	174	506.691,889 644.822,089	175	506.669,426 644.823,574	22.512
175	506.669,426 644.823,574	176	506.648,05 644.824,971	21.422	176	506.648,05 644.824,971	177	506.627,429 644.827,112	20.732	177	506.627,429 644.827,112	178	506.606,2 644.826,895	21.23
178	506.606,2 644.826,895	179	506.591,93 644.822,581	14.908	179	506.591,93 644.822,581	180	506.576,354 644.815,656	17.046	180	506.576,354 644.815,656	181	506.558,568 644.805,221	20.621
181	506.558,568 644.805,221	182	506.543,414 644.797,731	16.904	182	506.543,414 644.797,731	183	506.527,954 644.791,78	16.566	183	506.527,954 644.791,78	184	506.515,186 644.788,273	13.241
184	506.515,186 644.788,273	185	506.495,918 644.780,755	20.683	185	506.495,918 644.780,755	186	506.479,267 644.775,459	17.473	186	506.479,267 644.775,459	187	506.463,778 644.771,518	15.983
187	506.463,778 644.771,518	188	506.441,167 644.767,968	22.888	188	506.441,167 644.767,968	189	506.410,74 644.762,511	30.912	189	506.410,74 644.762,511	190	506.396,638 644.758,472	14.669
190	506.396,638 644.758,472	191	506.378,891 644.751,204	19.178	191	506.378,891 644.751,204	192	506.363,709 644.743,984	16.811	192	506.363,709 644.743,984	193	506.341,864 644.732,996	24.453
193	506.341,864 644.732,996	194	506.322,157 644.724,648	21.402	194	506.322,157 644.724,648	195	506.302,438 644.716,577	21.307	195	506.302,438 644.716,577	196	506.290,58 644.710,246	13.442
196	506.290,58 644.710,246	197	506.277,847 644.702,527	14.89	197	506.277,847 644.702,527	198	506.271,364 644.696,711	8.709	198	506.271,364 644.696,711	199	506.268,573 644.692,118	5.375
199	506.268,573 644.692,118	200	506.261,676 644.686,733	8.75	200	506.261,676 644.686,733	201	506.254,283 644.682,347	8.596	201	506.254,283 644.682,347	202	506.248,051 644.679,147	7.006
202	506.248,051 644.679,147	203	506.238,711 644.677,069	9.568	203	506.238,711 644.677,069	204	506.225,413 644.670,258	14.941	204	506.225,413 644.670,258	205	506.215,036 644.664,409	11.912
205	506.215,036 644.664,409	206	506.202,011 644.655,331	15.876	206	506.202,011 644.655,331	207	506.192,322 644.646,954	12.808	207	506.192,322 644.646,954	208	506.181,445 644.637,742	14.254
208	506.181,445 644.637,742	209	506.165,004 644.622,318	22.543	209	506.165,004 644.622,318	210	506.146,182 644.604,909	25.639	210	506.146,182 644.604,909	211	506.134,548 644.595,037	15.258
211	506.134,548 644.595,037	212	506.123,528 644.584,834	15.018	212	506.123,528 644.584,834	213	506.114,591 644.578,601	10.896	213	506.114,591 644.578,601	214	506.101,518 644.571,949	14.668

Punct început	X / Y	Punct sfârșit	X / Y	Lungime segment	Punct început	X / Y	Punct sfârșit	X / Y	Lungime segment	Punct început	X / Y	Punct sfârșit	X / Y	Lungime segment
214	506.101,518 644.571,949	215	506.089,098 644.566,26	13.66 1	215	506.089,098 644.566,26	216	506.075,962 644.559,92	14.58 6	216	506.075,962 644.559,92	217	506.062,483 644.552,955	15.17 2
217	506.062,483 644.552,955	218	506.050,019 644.546,349	14.10 6	218	506.050,019 644.546,349	219	506.040,403 644.538,486	12.42 2	219	506.040,403 644.538,486	220	506.031,713 644.528,427	13.29 3
220	506.031,713 644.528,427	221	506.024,128 644.519,347	11.83 1	221	506.024,128 644.519,347	222	506.015,496 644.508,021	14.24	222	506.015,496 644.508,021	223	506.005,214 644.494,342	17.11 2
223	506.005,214 644.494,342	224	505.994,29 644.480,229	17.84 7	224	505.994,29 644.480,229	225	505.984,186 644.471,198	13.55 2	225	505.984,186 644.471,198	226	505.974,98 644.465,009	11.09 3
226	505.974,98 644.465,009	227	505.963,887 644.457,776	13.24 3	227	505.963,887 644.457,776	228	505.952,036 644.452,354	13.03 2	228	505.952,036 644.452,354	229	505.940,106 644.448,542	12.52 4
229	505.940,106 644.448,542	230	505.926,057 644.440,981	15.95 4	230	505.926,057 644.440,981	231	505.918,11 644.433,253	11.08 5	231	505.918,11 644.433,253	232	505.908,814 644.421,248	15.18 3
232	505.908,814 644.421,248	233	505.902,958 644.409,691	12.95 6	233	505.902,958 644.409,691	234	505.895,832 644.399,908	12.10 3	234	505.895,832 644.399,908	235	505.890,943 644.392,806	8.622
235	505.890,943 644.392,806	236	505.883,756 644.385,323	10.37 5	236	505.883,756 644.385,323	237	505.873,456 644.376,141	13.79 9	237	505.873,456 644.376,141	238	505.859,056 644.362,569	19.78 8
238	505.859,056 644.362,569	239	505.847,925 644.349,904	16.86 1	239	505.847,925 644.349,904	240	505.840,021 644.340,436	12.33 4	240	505.840,021 644.340,436	241	505.834,684 644.332,77	9.341
241	505.834,684 644.332,77	242	505.830,174 644.324,771	9.183	242	505.830,174 644.324,771	243	505.826,375 644.314,579	10.87 7	243	505.826,375 644.314,579	244	505.824,419 644.304,078	10.68 2
244	505.824,419 644.304,078	245	505.821,731 644.287,939	16.36 1	245	505.821,731 644.287,939	246	505.817,573 644.264,527	23.77 8	246	505.817,573 644.264,527	247	505.814,97 644.253,95	10.89 3
247	505.814,97 644.253,95	248	505.810,983 644.240,349	14.17 3	248	505.810,983 644.240,349	249	505.803,403 644.212,066	29.28 1	249	505.803,403 644.212,066	250	505.799,915 644.193,675	18.71 9
250	505.799,915 644.193,675	251	505.795,904 644.181,342	12.96 9	251	505.795,904 644.181,342	252	505.790,265 644.166,332	16.03 4	252	505.790,265 644.166,332	253	505.783,691 644.152,939	14.91 9
253	505.783,691 644.152,939	254	505.777,278 644.140,246	14.22 1	254	505.777,278 644.140,246	255	505.769,826 644.127,993	14.34 1	255	505.769,826 644.127,993	256	505.763,464 644.119,187	10.86 4
256	505.763,464 644.119,187	257	505.758,442 644.111,997	8.77	257	505.758,442 644.111,997	258	505.746,693 644.103,265	14.63 9	258	505.746,693 644.103,265	259	505.734,782 644.093,646	15.31
259	505.734,782 644.093,646	260	505.722,002 644.085,399	15.21	260	505.722,002 644.085,399	261	505.705,901 644.075,431	18.93 7	261	505.705,901 644.075,431	262	505.687,901 644.065,001	20.80 3
262	505.687,901 644.065,001	263	505.674,466 644.058,827	14.78 6	263	505.674,466 644.058,827	264	505.661,57 644.054,301	13.66 7	264	505.661,57 644.054,301	265	505.650,541 644.050,57	11.64 3
265	505.650,541 644.050,57	266	505.642,256 644.046,514	9.225	266	505.642,256 644.046,514	267	505.624,433 644.043,255	18.11 9	267	505.624,433 644.043,255	268	505.609,085 644.040,801	15.54 3
268	505.609,085 644.040,801	269	505.592,154 644.039,012	17.02 5	269	505.592,154 644.039,012	270	505.576,148 644.039,898	16.03 1	270	505.576,148 644.039,898	271	505.571,715 644.040,344	4.455
271	505.571,715 644.040,344	272	505.567,642 644.040,754	4.094	272	505.567,642 644.040,754	273	505.561,965 644.041,325	5.706	273	505.561,965 644.041,325	274	505.560,903 644.041,097	1.086
274	505.560,903 644.041,097	275	505.547,158 644.038,145	14.05 8	275	505.547,158 644.038,145	276	505.541,594 644.036,287	5.866	276	505.541,594 644.036,287	277	505.544,325 644.025,265	11.35 5
277	505.544,325 644.025,265	278	505.549,45 644.027,904	5.765	278	505.549,45 644.027,904	279	505.561,42 644.030,348	12.21 7	279	505.561,42 644.030,348	280	505.562,343 644.030,536	0.942
280	505.562,343 644.030,536	281	505.575,709 644.030,763	13.36 8	281	505.575,709 644.030,763	282	505.592,919 644.031,672	17.23 4	282	505.592,919 644.031,672	283	505.610,236 644.033,596	17.42 4
283	505.610,236 644.033,596	1	505.626,272 644.036,13	16.23 5										

** Lungimile segmentelor sunt determinate în planul de proiecție Stereo 70 și sunt rotunjite la 1 milimetru.

*** Distanța dintre puncte este formată din segmente cumulate ce sunt mai mici decât valoarea 1 milimetru.

**DATE DESPRE IMOBILUL NR. 3862**

Oficiul de Cadastru și Publicitate Imobiliară SUCEAVA
 Biroul de Cadastru și Publicitate Imobiliară Vatra Dornei

A. Partea I. Descrierea imobilului

TEREN Extravilan

Adresa: Jud. Suceava

Nr. Crt	Nr cadastral Nr. topografic	Suprafața* (mp)	Observații / Referințe
A1	34242	13.113	Sector cadastral:22 Teren neimprejmit;

B. Partea II. Proprietari și acte

Inscrieri privitoare la dreptul de proprietate și alte drepturi reale		Referințe
8688 / 03/06/2021		
Act Normativ nr. HG 1705, din 29/11/2006 emis de GUVERNUL ROMANIEI (act administrativ nr 13443 din 28.04.2021, emis de DIRECTIA SILVICA SUCEAVA);		
B1	Intabulare, drept de PROPRIETATE, dobândit prin Lege, cota actuala 1/1, cota initiala 1/1 1) STATUL ROMÂN , CIF:9999999999999, - DOMENIUL PUBLIC	A1
B2	Intabulare, drept de ADMINISTRARE 1) REGIA NAȚIONALĂ A PĂDURILOR ROMSILVA R.A. , CIF:1590120	A1

C. Partea III. SARCINI .

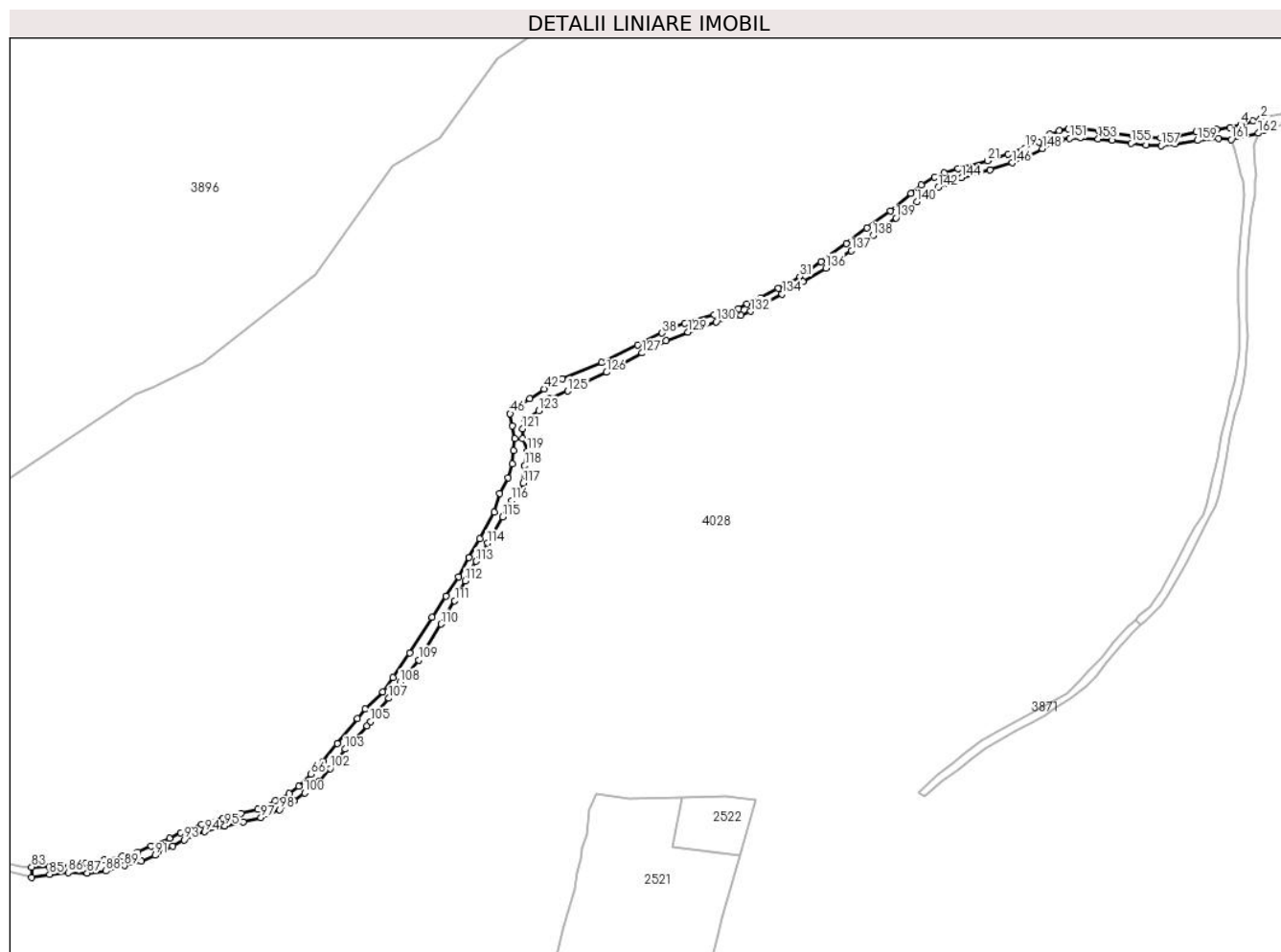
Inscrieri privind dezmembramintele dreptului de proprietate, drepturi reale de garanție și sarcini	Referințe
NU SUNT	

Anexa Nr. 1 La Partea I

Teren

Nr cadastral	Suprafața (mp)*	Observații / Referințe
34242	13.113	

* Suprafața este determinată în planul de proiecție Stereo 70.



Date referitoare la teren

Crt	Categorie folosință	Intravilan	Suprafața (mp)	Tarla	Parcelă	Nr. topo	Observații / Referințe
1	drum	NU	13.113	-	-	-	DRUM AUTO FORESTIER

Lungime Segmente

1) Valorile lungimilor segmentelor sunt obținute din proiecție în plan.

Punct început	X / Y	Punct sfârșit	X / Y	Lungime segment
1	505.544,325 644.025,265	2	505.541,594 644.036,287	11.355
4	505.522,823 644.030,641	5	505.512,912 644.027,689	10.341
7	505.481,19 644.024,094	8	505.460,304 644.019,121	21.47
10	505.433,835 644.018,95	11	505.420,961 644.020,361	12.951
13	505.389,859 644.024,607	14	505.372,035 644.027,364	18.036
16	505.352,385 644.024,988	17	505.343,438 644.021,585	9.572
2	505.541,594 644.036,287	3	505.534,327 644.033,861	7.661
5	505.512,912 644.027,689	6	505.500,33 644.026,136	12.677
8	505.460,304 644.019,121	9	505.447,797 644.018,528	12.521
11	505.420,961 644.020,361	12	505.403,335 644.023,094	17.837
14	505.372,035 644.027,364	15	505.361,121 644.026,859	10.926
17	505.343,438 644.021,585	18	505.333,478 644.014,613	12.158
3	505.534,327 644.033,861	4	505.522,823 644.030,641	11.946
6	505.500,33 644.026,136	7	505.481,19 644.024,094	19.249
9	505.447,797 644.018,528	10	505.433,835 644.018,95	13.968
12	505.403,335 644.023,094	13	505.389,859 644.024,607	13.561
15	505.361,121 644.026,859	16	505.352,385 644.024,988	8.934
18	505.333,478 644.014,613	19	505.320,368 644.008,848	14.322

Punct început	X / Y	Punct sfârșit	X / Y	Lungime segment	Punct început	X / Y	Punct sfârșit	X / Y	Lungime segment	Punct început	X / Y	Punct sfârșit	X / Y	Lungime segment
19	505.320,368 644.008,848	20	505.304,572 644.003,073	16.819	20	505.304,572 644.003,073	21	505.285,497 643.996,796	20.081	21	505.285,497 643.996,796	22	505.257,523 643.989,517	28.906
22	505.257,523 643.989,517	23	505.244,748 643.985,253	13.468	23	505.244,748 643.985,253	24	505.235,669 643.981,617	9.78	24	505.235,669 643.981,617	25	505.223,424 643.973,956	14.444
25	505.223,424 643.973,956	26	505.213,534 643.966,104	12.628	26	505.213,534 643.966,104	27	505.194,243 643.949,95	25.161	27	505.194,243 643.949,95	28	505.172,141 643.933,993	27.26
28	505.172,141 643.933,993	29	505.153,039 643.919,158	24.186	29	505.153,039 643.919,158	30	505.129,218 643.902,493	29.072	30	505.129,218 643.902,493	31	505.109,324 643.888,387	24.388
31	505.109,324 643.888,387	32	505.089,124 643.877,743	22.833	32	505.089,124 643.877,743	33	505.072,692 643.868,685	18.763	33	505.072,692 643.868,685	34	505.059,817 643.862,642	14.223
34	505.059,817 643.862,642	35	505.051,95 643.858,353	8.96	35	505.051,95 643.858,353	36	505.029,075 643.852,632	23.58	36	505.029,075 643.852,632	37	505.001,591 643.844,53	28.653
37	505.001,591 643.844,53	38	504.980,315 643.835,474	23.123	38	504.980,315 643.835,474	39	504.957,316 643.824,131	25.644	39	504.957,316 643.824,131	40	504.923,402 643.808,17	37.482
40	504.923,402 643.808,17	41	504.886,956 643.792,363	39.726	41	504.886,956 643.792,363	42	504.869,754 643.783,262	19.461	42	504.869,754 643.783,262	43	504.856,189 643.773,94	16.459
43	504.856,189 643.773,94	44	504.844,608 643.766,418	13.809	44	504.844,608 643.766,418	45	504.839,721 643.765,689	4.941	45	504.839,721 643.765,689	46	504.837,8 643.760,014	5.991
46	504.837,8 643.760,014	47	504.839,731 643.748,495	11.68	47	504.839,731 643.748,495	48	504.842,373 643.736,561	12.223	48	504.842,373 643.736,561	49	504.840,959 643.725,289	11.36
49	504.840,959 643.725,289	50	504.839,706 643.712,946	12.406	50	504.839,706 643.712,946	51	504.836,185 643.699,718	13.689	51	504.836,185 643.699,718	52	504.828,121 643.685,169	16.634
52	504.828,121 643.685,169	53	504.822,966 643.667,914	18.009	53	504.822,966 643.667,914	54	504.809,419 643.642,983	28.374	54	504.809,419 643.642,983	55	504.799,047 643.625,192	20.594
55	504.799,047 643.625,192	56	504.789,436 643.607,341	20.274	56	504.789,436 643.607,341	57	504.777,573 643.589,228	21.652	57	504.777,573 643.589,228	58	504.764,529 643.569,11	23.977
58	504.764,529 643.569,11	59	504.743,877 643.535,596	39.366	59	504.743,877 643.535,596	60	504.728,166 643.512,9	27.603	60	504.728,166 643.512,9	61	504.718,564 643.499,32	16.632
61	504.718,564 643.499,32	62	504.702,018 643.483,314	23.021	62	504.702,018 643.483,314	63	504.694,778 643.474,421	11.467	63	504.694,778 643.474,421	64	504.675,851 643.451,002	30.111
64	504.675,851 643.451,002	65	504.662,474 643.434,147	21.518	65	504.662,474 643.434,147	66	504.651,333 643.422,386	16.2	66	504.651,333 643.422,386	67	504.639,976 643.410,71	16.288
67	504.639,976 643.410,71	68	504.630,662 643.404,211	11.357	68	504.630,662 643.404,211	69	504.617,634 643.397,319	14.739	69	504.617,634 643.397,319	70	504.601,053 643.389,619	18.282
70	504.601,053 643.389,619	71	504.585,406 643.385,446	16.194	71	504.585,406 643.385,446	72	504.568,628 643.380,666	17.446	72	504.568,628 643.380,666	73	504.548,989 643.375,023	20.434
73	504.548,989 643.375,023	74	504.529,11 643.367,406	21.288	74	504.529,11 643.367,406	75	504.518,546 643.362,137	11.805	75	504.518,546 643.362,137	76	504.501,511 643.354,752	18.567
76	504.501,511 643.354,752	77	504.489,001 643.349,489	13.572	77	504.489,001 643.349,489	78	504.473,918 643.345,419	15.622	78	504.473,918 643.345,419	79	504.456,949 643.341,853	17.34
79	504.456,949 643.341,853	80	504.440,463 643.338,817	16.763	80	504.440,463 643.338,817	81	504.423,801 643.335,67	16.957	81	504.423,801 643.335,67	82	504.405,962 643.335,648	17.839
82	504.405,962 643.335,648	83	504.389,294 643.335,288	16.672	83	504.389,294 643.335,288	84	504.389,38 643.325,591	9.697	84	504.389,38 643.325,591	85	504.406,276 643.328,284	17.109
85	504.406,276 643.328,284	86	504.423,656 643.329,992	17.464	86	504.423,656 643.329,992	87	504.441,457 643.329,697	17.803	87	504.441,457 643.329,697	88	504.459,119 643.331,512	17.755
88	504.459,119 643.331,512	89	504.476,473 643.336,663	18.102	89	504.476,473 643.336,663	90	504.492,191 643.340,526	16.186	90	504.492,191 643.340,526	91	504.504,998 643.346,139	13.983
91	504.504,998 643.346,139	92	504.521,338 643.354,699	18.446	92	504.521,338 643.354,699	93	504.532,072 643.360,741	12.318	93	504.532,072 643.360,741	94	504.551,494 643.368,201	20.805
94	504.551,494 643.368,201	95	504.570,38 643.373,789	19.695	95	504.570,38 643.373,789	96	504.587,565 643.377,282	17.536	96	504.587,565 643.377,282	97	504.604,273 643.381,474	17.226
97	504.604,273 643.381,474	98	504.621,938 643.388,862	19.148	98	504.621,938 643.388,862	99	504.635,246 643.397,302	15.759	99	504.635,246 643.397,302	100	504.645,168 643.404,606	12.32
100	504.645,168 643.404,606	101	504.658,681 643.415,653	17.454	101	504.658,681 643.415,653	102	504.669,232 643.427,532	15.888	102	504.669,232 643.427,532	103	504.683,165 643.445,671	22.873
103	504.683,165 643.445,671	104	504.703,598 643.467,622	29.989	104	504.703,598 643.467,622	105	504.707,06 643.471,657	5.317	105	504.707,06 643.471,657	106	504.713,356 643.480,271	10.67
106	504.713,356 643.480,271	107	504.724,268 643.493,309	17.002	107	504.724,268 643.493,309	108	504.734,62 643.508,269	18.192	108	504.734,62 643.508,269	109	504.752,086 643.529,297	27.336
109	504.752,086 643.529,297	110	504.773,197 643.562,878	39.666	110	504.773,197 643.562,878	111	504.785,843 643.584,708	25.228	111	504.785,843 643.584,708	112	504.795,74 643.603,32	21.08
112	504.795,74 643.603,32	113	504.805,956 643.621,662	20.995	113	504.805,956 643.621,662	114	504.816,433 643.638,685	19.989	114	504.816,433 643.638,685	115	504.830,716 643.663,158	28.336
115	504.830,716 643.663,158	116	504.839,427 643.678,446	17.596	116	504.839,427 643.678,446	117	504.850,104 643.694,977	19.679	117	504.850,104 643.694,977	118	504.851,407 643.711,138	16.213

Punct început	X / Y	Punct sfârșit	X / Y	Lungime segment	Punct început	X / Y	Punct sfârșit	X / Y	Lungime segment	Punct început	X / Y	Punct sfârșit	X / Y	Lungime segment
118	504.851,407 643.711,138	119	504.853,834 643.724,923	13.997	119	504.853,834 643.724,923	120	504.849,772 643.736,631	12.393	120	504.849,772 643.736,631	121	504.849,387 643.745,822	9.199
121	504.849,387 643.745,822	122	504.851,746 643.754,471	8.965	122	504.851,746 643.754,471	123	504.864,652 643.762,887	15.408	123	504.864,652 643.762,887	124	504.875,169 643.774,078	15.357
124	504.875,169 643.774,078	125	504.891,892 643.781,085	18.132	125	504.891,892 643.781,085	126	504.928,061 643.798,595	40.185	126	504.928,061 643.798,595	127	504.961,597 643.816,706	38.114
127	504.961,597 643.816,706	128	504.983,877 643.828,216	25.077	128	504.983,877 643.828,216	129	505.004,624 643.836,159	22.216	129	505.004,624 643.836,159	130	505.031,072 643.845,96	28.206
130	505.031,072 643.845,96	131	505.054,433 643.852,12	24.16	131	505.054,433 643.852,12	132	505.063,314 643.855,788	9.609	132	505.063,314 643.855,788	133	505.075,897 643.862,7	14.356
133	505.075,897 643.862,7	134	505.092,874 643.871,84	19.281	134	505.092,874 643.871,84	135	505.112,381 643.883,483	22.717	135	505.112,381 643.883,483	136	505.133,597 643.896,27	24.771
136	505.133,597 643.896,27	137	505.157,787 643.912,61	29.192	137	505.157,787 643.912,61	138	505.177,742 643.926,648	24.398	138	505.177,742 643.926,648	139	505.199,553 643.943,231	27.399
139	505.199,553 643.943,231	140	505.219,149 643.958,29	24.714	140	505.219,149 643.958,29	141	505.228,441 643.966,215	12.213	141	505.228,441 643.966,215	142	505.239,179 643.971,926	12.162
142	505.239,179 643.971,926	143	505.248,112 643.975,611	9.663	143	505.248,112 643.975,611	144	505.260,856 643.980,934	13.811	144	505.260,856 643.980,934	145	505.287,837 643.988,516	28.026
145	505.287,837 643.988,516	146	505.308,417 643.994,872	21.539	146	505.308,417 643.994,872	147	505.324,105 644.000,588	16.697	147	505.324,105 644.000,588	148	505.336,851 644.008,237	14.865
148	505.336,851 644.008,237	149	505.346,438 644.013,792	11.08	149	505.346,438 644.013,792	150	505.354,582 644.016,524	8.59	150	505.354,582 644.016,524	151	505.362,429 644.017,773	7.946
151	505.362,429 644.017,773	152	505.372,181 644.018,38	9.771	152	505.372,181 644.018,38	153	505.388,996 644.017,381	16.845	153	505.388,996 644.017,381	154	505.401,93 644.016,135	12.994
154	505.401,93 644.016,135	155	505.420,217 644.013,14	18.531	155	505.420,217 644.013,14	156	505.433,825 644.011,336	13.727	156	505.433,825 644.011,336	157	505.448,028 644.011,175	14.204
157	505.448,028 644.011,175	158	505.461,036 644.012,551	13.081	158	505.461,036 644.012,551	159	505.482,199 644.015,808	21.412	159	505.482,199 644.015,808	160	505.501,854 644.017,503	19.728
160	505.501,854 644.017,503	161	505.513,706 644.016,776	11.874	161	505.513,706 644.016,776	162	505.539,199 644.022,626	26.156	162	505.539,199 644.022,626	1	505.544,325 644.025,265	5.765

** Lungimile segmentelor sunt determinate în planul de proiecție Stereo 70 și sunt rotunjite la 1 milimetru.

*** Distanța dintre puncte este formată din segmente cumulate ce sunt mai mici decât valoarea 1 milimetru.

**DATE DESPRE IMOBILUL NR. 3863**

Oficiul de Cadastru și Publicitate Imobiliară SUCEAVA
Biroul de Cadastru și Publicitate Imobiliară Vatra Dornei

A. Partea I. Descrierea imobilului

TEREN Extravilan

Adresa: Jud. Suceava

Nr. Crt	Nr cadastral Nr. topografic	Suprafața* (mp)	Observații / Referințe
A1	32802	4.200	Sector cadastral:22 Teren neimpregmuit;

B. Partea II. Proprietari și acte

Inscrieri privitoare la dreptul de proprietate și alte drepturi reale		Referințe
1362 / 30/01/2018		
Act Normativ nr. HG 1705, din 29/11/2006 emis de GUVERNUL ROMANIEI (act administrativ nr 10892 din 22.01.2018, emis de DIRECTIA SILVICA SUCEAVA);		
B1	Intabulare, drept de PROPRIETATE, dobândit prin Lege, cota actuala 1/1, cota initiala 1/1 1) STATUL ROMÂN, CIF:9999999999999, - DOMENIUL PUBLIC	A1
B2	Intabulare, drept de ADMINISTRARE 1) REGIA NAȚIONALĂ A PĂDURILOR ROMSILVA R.A., CIF:1590120	A1
8684 / 03/06/2021		
Act Administrativ nr. 13441, din 28/04/2021 emis de DIRECTIA SILVICA SUCEAVA;		
B3	se notează actualizarea informațiilor cadastrale și repoziționarea imobilului	A1

C. Partea III. SARCINI .

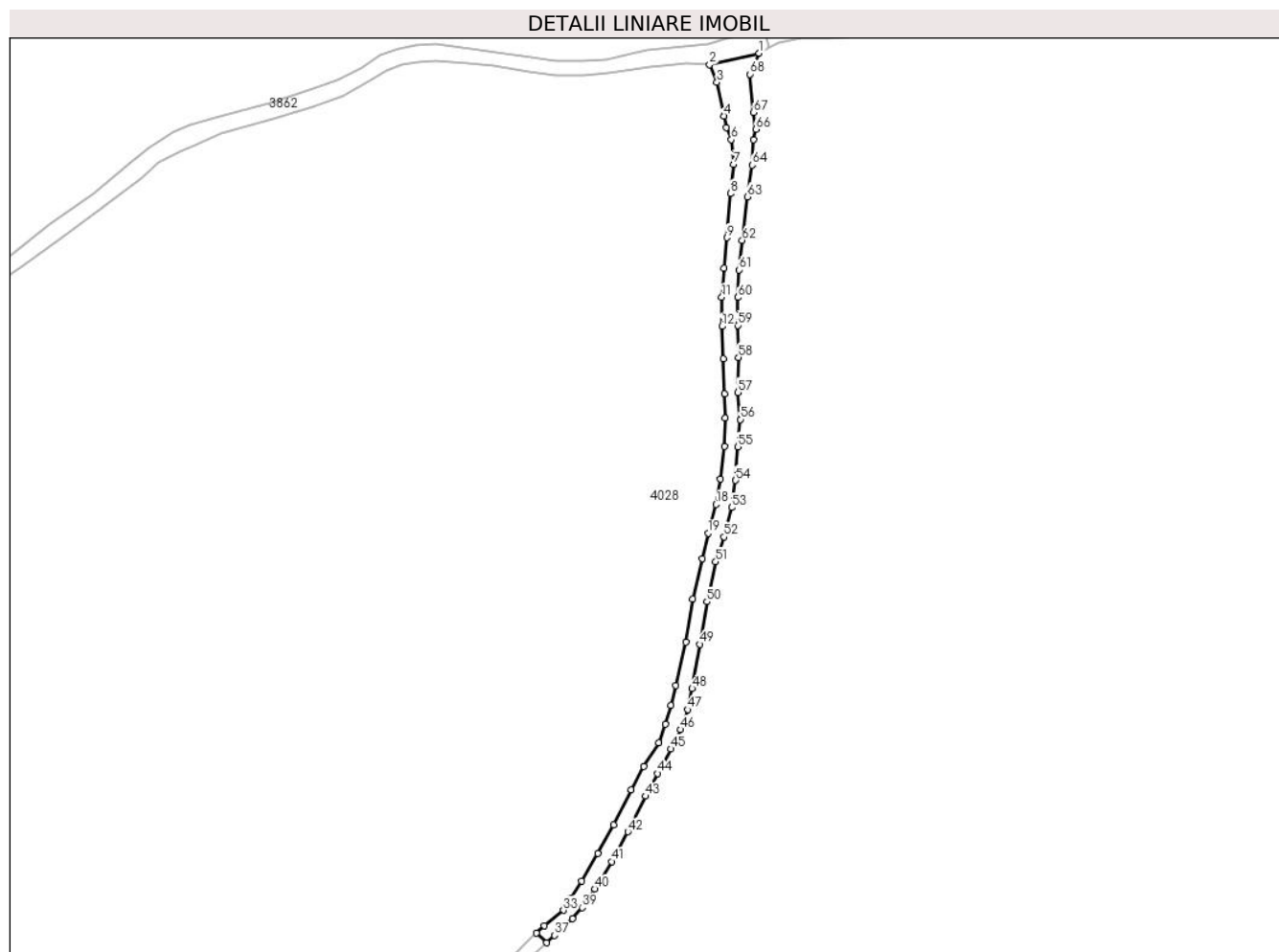
Inscrieri privind dezmembramintele dreptului de proprietate, drepturi reale de garanție și sarcini	Referințe
NU SUNT	

Anexa Nr. 1 La Partea I

Teren

Nr cadastral	Suprafața (mp)*	Observații / Referințe
32802	4.200	

* Suprafața este determinată în planul de proiecție Stereo 70.



Date referitoare la teren

Crt	Categorie folosință	Intravilan	Suprafața (mp)	Tarla	Parcelă	Nr. topo	Observații / Referințe
1	drum	NU	4.200	-	-	-	DRUM AUTO FORESTIER

Lungime Segmente

1) Valorile lungimilor segmentelor sunt obținute din proiecție în plan.

Punct început	X / Y	Punct sfârșit	X / Y	Lungime segment	Punct început	X / Y	Punct sfârșit	X / Y	Lungime segment	Punct început	X / Y	Punct sfârșit	X / Y	Lungime segment
1	505.539,199 644.022,626	2	505.513,706 644.016,776	26.156	2	505.513,706 644.016,776	3	505.517,425 644.007,557	9.941	3	505.517,425 644.007,557	4	505.521,172 643.990,109	17.846
4	505.521,172 643.990,109	5	505.522,4 643.984,179	6.056	5	505.522,4 643.984,179	6	505.524,915 643.977,925	6.741	6	505.524,915 643.977,925	7	505.526,144 643.965,118	12.866
7	505.526,144 643.965,118	8	505.524,502 643.949,959	15.248	8	505.524,502 643.949,959	9	505.522,612 643.927,111	22.926	9	505.522,612 643.927,111	10	505.521,232 643.911,366	15.805
10	505.521,232 643.911,366	11	505.519,917 643.896,3	15.123	11	505.519,917 643.896,3	12	505.520,014 643.881,209	15.091	12	505.520,014 643.881,209	13	505.520,633 643.864,514	16.706
13	505.520,633 643.864,514	14	505.521,473 643.846,39	18.143	14	505.521,473 643.846,39	15	505.521,616 643.833,673	12.718	15	505.521,616 643.833,673	16	505.521,366 643.819,214	14.461
16	505.521,366 643.819,214	17	505.519,344 643.802,132	17.201	17	505.519,344 643.802,132	18	505.516,879 643.789,092	13.271	18	505.516,879 643.789,092	19	505.512,811 643.774,137	15.498

Punct început	X / Y	Punct sfârșit	X / Y	Lungime segment	Punct început	X / Y	Punct sfârșit	X / Y	Lungime segment	Punct început	X / Y	Punct sfârșit	X / Y	Lungime segment
19	505.512,811 643.774,137	20	505.509,896 643.761,045	13.413	20	505.509,896 643.761,045	21	505.504,951 643.740,029	21.59	21	505.504,951 643.740,029	22	505.501,246 643.717,774	22.561
22	505.501,246 643.717,774	23	505.495,976 643.695,349	23.036	23	505.495,976 643.695,349	24	505.493,543 643.684,997	10.634	24	505.493,543 643.684,997	25	505.490,696 643.675,416	9.995
25	505.490,696 643.675,416	26	505.487,189 643.665,662	10.365	26	505.487,189 643.665,662	27	505.479,645 643.653,363	14.428	27	505.479,645 643.653,363	28	505.473,117 643.641,354	13.669
28	505.473,117 643.641,354	29	505.463,895 643.623,283	20.288	29	505.463,895 643.623,283	30	505.455,704 643.608,406	16.983	30	505.455,704 643.608,406	31	505.447,452 643.594,01	16.593
31	505.447,452 643.594,01	32	505.441,865 643.585,375	10.285	32	505.441,865 643.585,375	33	505.437,933 643.579,025	7.469	33	505.437,933 643.579,025	34	505.427,91 643.571,139	12.753
34	505.427,91 643.571,139	35	505.423,924 643.567,112	5.666	35	505.423,924 643.567,112	36	505.429,16 643.562,174	7.197	36	505.429,16 643.562,174	37	505.433,328 643.565,98	5.644
37	505.433,328 643.565,98	38	505.442,521 643.574,689	12.663	38	505.442,521 643.574,689	39	505.447,785 643.580,379	7.752	39	505.447,785 643.580,379	40	505.454,208 643.590,056	11.615
40	505.454,208 643.590,056	41	505.462,847 643.604,26	16.625	41	505.462,847 643.604,26	42	505.471,325 643.619,65	17.571	42	505.471,325 643.619,65	43	505.480,527 643.638,094	20.612
43	505.480,527 643.638,094	44	505.486,768 643.649,772	13.241	44	505.486,768 643.649,772	45	505.493,533 643.662,521	14.433	45	505.493,533 643.662,521	46	505.498,555 643.672,523	11.192
46	505.498,555 643.672,523	47	505.502,375 643.682,876	11.035	47	505.502,375 643.682,876	48	505.504,57 643.693,818	11.16	48	505.504,57 643.693,818	49	505.508,695 643.716,665	23.216
49	505.508,695 643.716,665	50	505.512,306 643.738,745	22.373	50	505.512,306 643.738,745	51	505.516,789 643.759,419	21.154	51	505.516,789 643.759,419	52	505.521,082 643.772,264	13.543
52	505.521,082 643.772,264	53	505.525,036 643.787,488	15.729	53	505.525,036 643.787,488	54	505.527,11 643.801,467	14.132	54	505.527,11 643.801,467	55	505.528,222 643.818,924	17.492
55	505.528,222 643.818,924	56	505.529,645 643.833,006	14.154	56	505.529,645 643.833,006	57	505.528,227 643.847,081	14.146	57	505.528,227 643.847,081	58	505.528,597 643.865,173	18.096
58	505.528,597 643.865,173	59	505.528,142 643.881,744	16.577	59	505.528,142 643.881,744	60	505.528,333 643.896,249	14.506	60	505.528,333 643.896,249	61	505.528,842 643.910,454	14.214
61	505.528,842 643.910,454	62	505.530,527 643.925,837	15.475	62	505.530,527 643.925,837	63	505.533,142 643.948,34	22.654	63	505.533,142 643.948,34	64	505.535,667 643.964,716	16.57
64	505.535,667 643.964,716	65	505.536,428 643.977,964	13.27	65	505.536,428 643.977,964	66	505.537,485 643.983,329	5.468	66	505.537,485 643.983,329	67	505.536,314 643.992,004	8.754
67	505.536,314 643.992,004	68	505.534,577 644.011,773	19.845	68	505.534,577 644.011,773	1	505.539,199 644.022,626	11.796					

** Lungimile segmentelor sunt determinate în planul de proiecție Stereo 70 și sunt rotunjite la 1 milimetru.

*** Distanța dintre puncte este formată din segmente cumulate ce sunt mai mici decât valoarea 1 milimetru.

**DATE DESPRE IMOBILUL NR. 3864**

Oficiul de Cadastru și Publicitate Imobiliară SUCEAVA
Biroul de Cadastru și Publicitate Imobiliară Vatra Dornei

A. Partea I. Descrierea imobilului

TEREN Extravilan

Adresa: Jud. Suceava

Nr. Crt	Nr cadastral Nr. topografic	Suprafața* (mp)	Observații / Referințe
A1		Din acte: 17.543.760 Masurata: 1.505	Sector cadastral:22 Teren neimprejmuit; nr. top. 480/182 parte, Diferenta de suprafata se regasese la ID:5, 7, 3855, 4023, 4024, 4025, 4027, 3858, 3896, 3873, 3848, 3894, 3875, 3876, 3856, 3883 si pe UAT Cosna

B. Partea II. Proprietari și acte

Inscrieri privitoare la dreptul de proprietate și alte drepturi reale	Referințe
/	
Act Administrativ nr. 873, din 16/09/2004 emis de CJPSDPAT SUCEAVA;	
B1	A1
Intabulare, drept de PROPRIETATE, dobandit prin Lege, cota actuala 1/1, cota initiala 1/1 1) COMUNA POIANA STAMPEI, CIF:5021250	

C. Partea III. SARCINI .

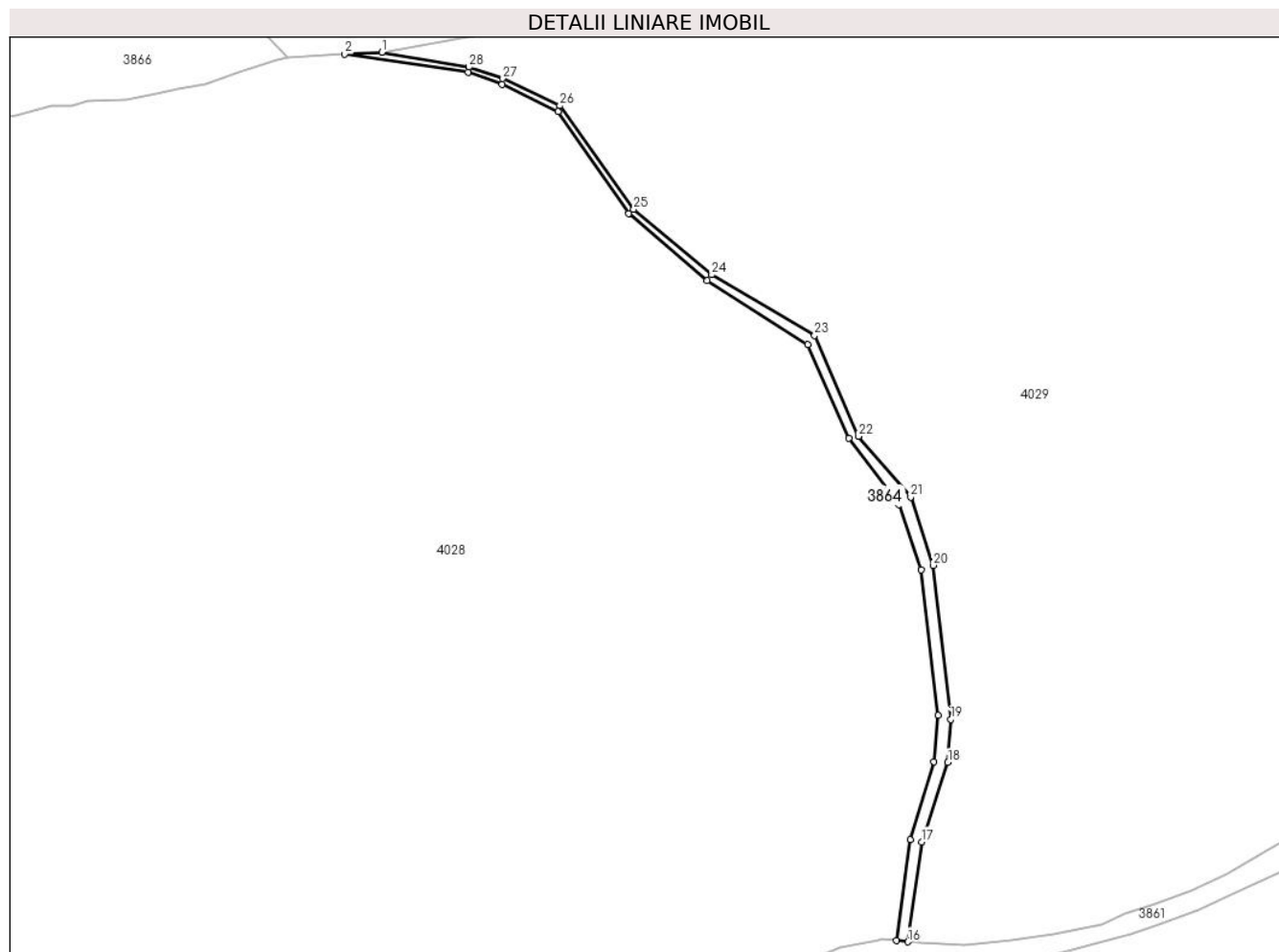
Inscrieri privind dezmembramintele dreptului de proprietate, drepturi reale de garanție și sarcini	Referințe
NU SUNT	

Anexa Nr. 1 La Partea I

Teren

Nr cadastral	Suprafața (mp)*	Observații / Referințe
	Din acte: 17.543.760 Masurata: 1.505	nr. top. 480/182 parte, Diferenta de suprafata se regaseste la ID:5, 7, 3855, 4023, 4024, 4025, 4027, 3858, 3896, 3873, 3848, 3894, 3875, 3876, 3856, 3883 si pe UAT Cosna

* Suprafața este determinată în planul de proiecție Stereo 70.



Date referitoare la teren

Crt	Categorie folosință	Intra vilan	Suprafața (mp)	Tarla	Parcelă	Nr. topo	Observații / Referințe
1	drum	NU	1.505	-	-	-	CALE ACCES

Lungime Segmente

1) Valorile lungimilor segmentelor sunt obținute din proiecție în plan.

Punct început	X / Y	Punct sfârșit	X / Y	Lungime segment (** (m)
1	505.380,544 644.363,34	2	505.367,007 644.362,613	13.557
3	505.411,861 644.356,049	4	505.424,222 644.351,603	13.136
5	505.444,587 644.341,731	6	505.470,288 644.304,825	44.973
7	505.498,664 644.280,329	8	505.535,313 644.257,228	43.322

Punct început	X / Y	Punct sfârșit	X / Y	Lungime segment (** (m)
2	505.367,007 644.362,613	3	505.411,861 644.356,049	45.332
4	505.424,222 644.351,603	5	505.444,587 644.341,731	22.632
6	505.470,288 644.304,825	7	505.498,664 644.280,329	37.487
8	505.535,313 644.257,228	9	505.550,251 644.223,185	37.176

Punct început	X / Y	Punct sfârșit	X / Y	Lungime segment (** (m)
9	505.550,251 644.223,185	10	505.568,488 644.199,042	30.257
11	505.576,532 644.175,496	12	505.582,774 644.122,574	53.289
13	505.581,146 644.105,748	14	505.572,486 644.077,477	29.568
15	505.567,642 644.040,754	16	505.571,715 644.040,344	4.094
17	505.576,791 644.076,654	18	505.586,289 644.105,49	30.36
19	505.587,307 644.121,095	20	505.580,861 644.177,07	56.345
21	505.572,72 644.201,834	22	505.553,722 644.223,885	29.106
23	505.537,778 644.260,523	24	505.500,461 644.282,574	43.345
25	505.472,066 644.306,299	26	505.445,266 644.343,955	46.219
27	505.424,545 644.353,804	28	505.412,213 644.357,972	13.017

Punct început	X / Y	Punct sfârșit	X / Y	Lungime segment (** (m)
10	505.568,488 644.199,042	11	505.576,532 644.175,496	24.882
12	505.582,774 644.122,574	13	505.581,146 644.105,748	16.905
14	505.572,486 644.077,477	15	505.567,642 644.040,754	37.041
16	505.571,715 644.040,344	17	505.576,791 644.076,654	36.663
18	505.586,289 644.105,49	19	505.587,307 644.121,095	15.638
20	505.580,861 644.177,07	21	505.572,72 644.201,834	26.068
22	505.553,722 644.223,885	23	505.537,778 644.260,523	39.957
24	505.500,461 644.282,574	25	505.472,066 644.306,299	37.002
26	505.445,266 644.343,955	27	505.424,545 644.353,804	22.943
28	505.412,213 644.357,972	1	505.380,544 644.363,34	32.121

** Lungimile segmentelor sunt determinate în planul de proiecție Stereo 70 și sunt rotunjite la 1 milimetru.

*** Distanța dintre puncte este formată din segmente cumulate ce sunt mai mici decât valoarea 1 milimetru.

**DATE DESPRE IMOBILUL NR. 3865**

Oficiul de Cadastru și Publicitate Imobiliară SUCEAVA
Biroul de Cadastru și Publicitate Imobiliară Vatra Dornei

A. Partea I. Descrierea imobilului

TEREN Extravilan

Adresa: Jud. Suceava

Nr. Crt	Nr cadastral Nr. topografic	Suprafața* (mp)	Observații / Referințe
A1	31394	8.970	Sector cadastral:22 Teren neimprejmuit;

B. Partea II. Proprietari și acte

Inscrieri privitoare la dreptul de proprietate și alte drepturi reale		Referințe
5174 / 09/04/2015		
Act Notarial nr. 834, din 08/04/2015 emis de Rotaru RAUL- GABRIEL;		
B1	Se infiinteaza cartea funciara 31394 a imobilului cu numarul cadastral 31394/Poiana Stampei, rezultat din dezmembrarea imobilului cu numarul cadastral 30706 inscris in cartea funciara 30706;	A1
16179 / 07/10/2022		
Act Notarial nr. 1361-contract de donație, din 06/10/2022 emis de Paziuc Camelia;		
B3	Intabulare, drept de PROPRIETATE bun propriu, dobandit prin Conventie, cota actuala 1/1, cota initiala 1/1 1) NISIOI SILVICA	A1

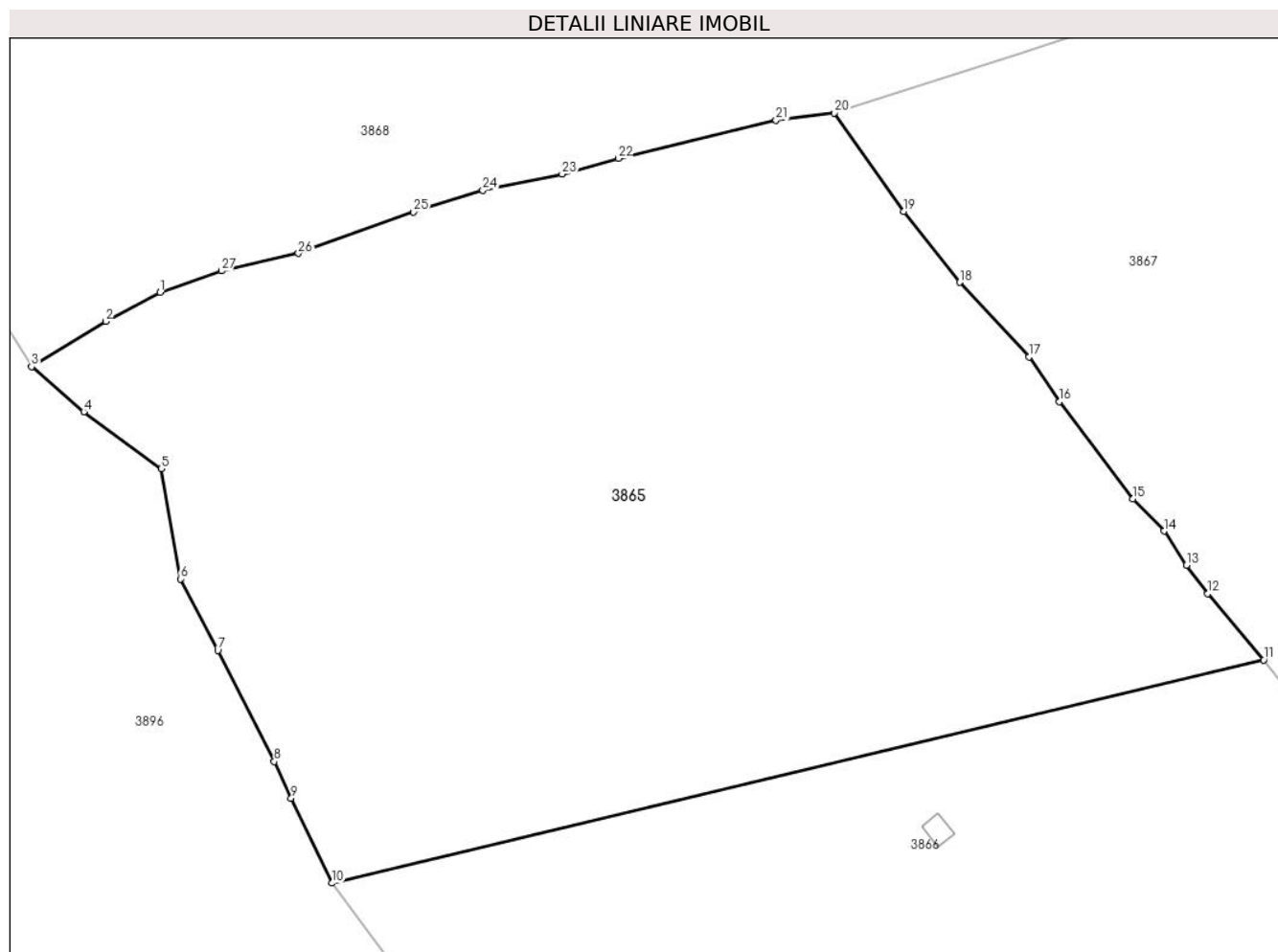
C. Partea III. SARCINI .

Inscrieri privind dezmembramintele dreptului de proprietate, drepturi reale de garanție și sarcini	Referințe
NU SUNT	

Teren

Nr cadastral	Suprafața (mp)*	Observații / Referințe
31394	8.970	

* Suprafața este determinată în planul de proiecție Stereo 70.



Date referitoare la teren

Crt	Categorie folosință	Intravilan	Suprafața (mp)	Tarla	Parcelă	Nr. topo	Observații / Referințe
1	faneata	NU	8.970	-	-	-	Imobil împrejmuit partial cu gard.

Lungime Segmente

1) Valorile lungimilor segmentelor sunt obținute din proiecție în plan.

Punct început	X / Y	Punct sfârșit	X / Y	Lungime segment (** (m)
1	505.159,671 644.473,126	2	505.152,728 644.469,421	7.87
3	505.143,294 644.463,662	4	505.149,941 644.457,93	8.777
5	505.159,821 644.450,671	6	505.162,241 644.436,636	14.242
7	505.167,001 644.427,529	8	505.174,213 644.413,406	15.858
9	505.176,351 644.408,743	10	505.181,518 644.397,914	11.999

Punct început	X / Y	Punct sfârșit	X / Y	Lungime segment (** (m)
2	505.152,728 644.469,421	3	505.143,294 644.463,662	11.053
4	505.149,941 644.457,93	5	505.159,821 644.450,671	12.26
6	505.162,241 644.436,636	7	505.167,001 644.427,529	10.276
8	505.174,213 644.413,406	9	505.176,351 644.408,743	5.13
10	505.181,518 644.397,914	11	505.300,253 644.426,332	122.088

Punct început	X / Y	Punct sfârșit	X / Y	Lungime segment (** (m)
11	505.300,253 644.426,332	12	505.293,145 644.434,786	11.045
13	505.290,397 644.438,371	14	505.287,54 644.442,729	5.211
15	505.283,576 644.446,85	16	505.274,22 644.459,207	15.499
17	505.270,361 644.464,904	18	505.261,528 644.474,397	12.967
19	505.254,39 644.483,435	20	505.245,578 644.495,973	15.325
21	505.238,137 644.495,036	22	505.218,023 644.490,162	20.696
23	505.210,891 644.488,167	24	505.200,769 644.486,107	10.329
25	505.191,961 644.483,364	26	505.177,285 644.478,078	15.599
27	505.167,477 644.475,856	1	505.159,671 644.473,126	8.27

Punct început	X / Y	Punct sfârșit	X / Y	Lungime segment (** (m)
12	505.293,145 644.434,786	13	505.290,397 644.438,371	4.517
14	505.287,54 644.442,729	15	505.283,576 644.446,85	5.718
16	505.274,22 644.459,207	17	505.270,361 644.464,904	6.881
18	505.261,528 644.474,397	19	505.254,39 644.483,435	11.517
20	505.245,578 644.495,973	21	505.238,137 644.495,036	7.5
22	505.218,023 644.490,162	23	505.210,891 644.488,167	7.406
24	505.200,769 644.486,107	25	505.191,961 644.483,364	9.225
26	505.177,285 644.478,078	27	505.167,477 644.475,856	10.057

** Lungimile segmentelor sunt determinate în planul de proiecție Stereo 70 și sunt rotunjite la 1 milimetru.

*** Distanța dintre puncte este formată din segmente cumulate ce sunt mai mici decât valoarea 1 milimetru.

**DATE DESPRE IMOBILUL NR. 3866**

Oficiul de Cadastru și Publicitate Imobiliară SUCEAVA
Biroul de Cadastru și Publicitate Imobiliară Vatra Dornei

A. Partea I. Descrierea imobilului

TEREN Extravilan

Adresa: Jud. Suceava

Nr. Crt	Nr cadastral Nr. topografic	Suprafața* (mp)	Observații / Referințe
A1	31395	8.969	Sector cadastral:22 Teren neimprijmit;

Construcții

Crt	Nr cadastral Nr. topografic	Adresa	Observații / Referințe
A1.1	31395-C1	Jud. Suceava	Nr. niveluri:1; S. construita la sol:9 mp; S. construita desfasurata:9 mp; Anexa din lemn.

B. Partea II. Proprietari și acte

Inscrieri privitoare la dreptul de proprietate și alte drepturi reale		Referințe
5174 / 09/04/2015		
Act Notarial nr. 834, din 08/04/2015 emis de Rotaru RAUL- GABRIEL;		
B1	Se infiinteaza cartea funciara 31395 a imobilului cu numarul cadastral 31395/Poiana Stampei, rezultat din dezmembrarea imobilului cu numarul cadastral 30706 in scris in cartea funciara 30706;	A1
5180 / 09/04/2015		
Act Notarial nr. 835, din 08/04/2015 emis de Rotaru RAUL- GABRIEL;		
B3	Intabulare, drept de PROPRIETATE bun comun în devălmășie, dobândit prin Conventie, cota actuala 1/1, cota initiala 1/1 1) SANDU SEBASTIAN, soț 2) SANDU GABRIELA-FĂNICA, soție	A1
/		
Act Administrativ nr. 2981, din 31/03/2023 emis de Primaria Comunei Poiana Stampei;		
B4	Intabulare, drept de PROPRIETATE, dobândit prin Lege, cota actuala 1/1, cota initiala 1/1 1) SANDU SEBASTIAN, soț 2) SANDU GABRIELA-FĂNICA, soție	A1.1

C. Partea III. SARCINI .

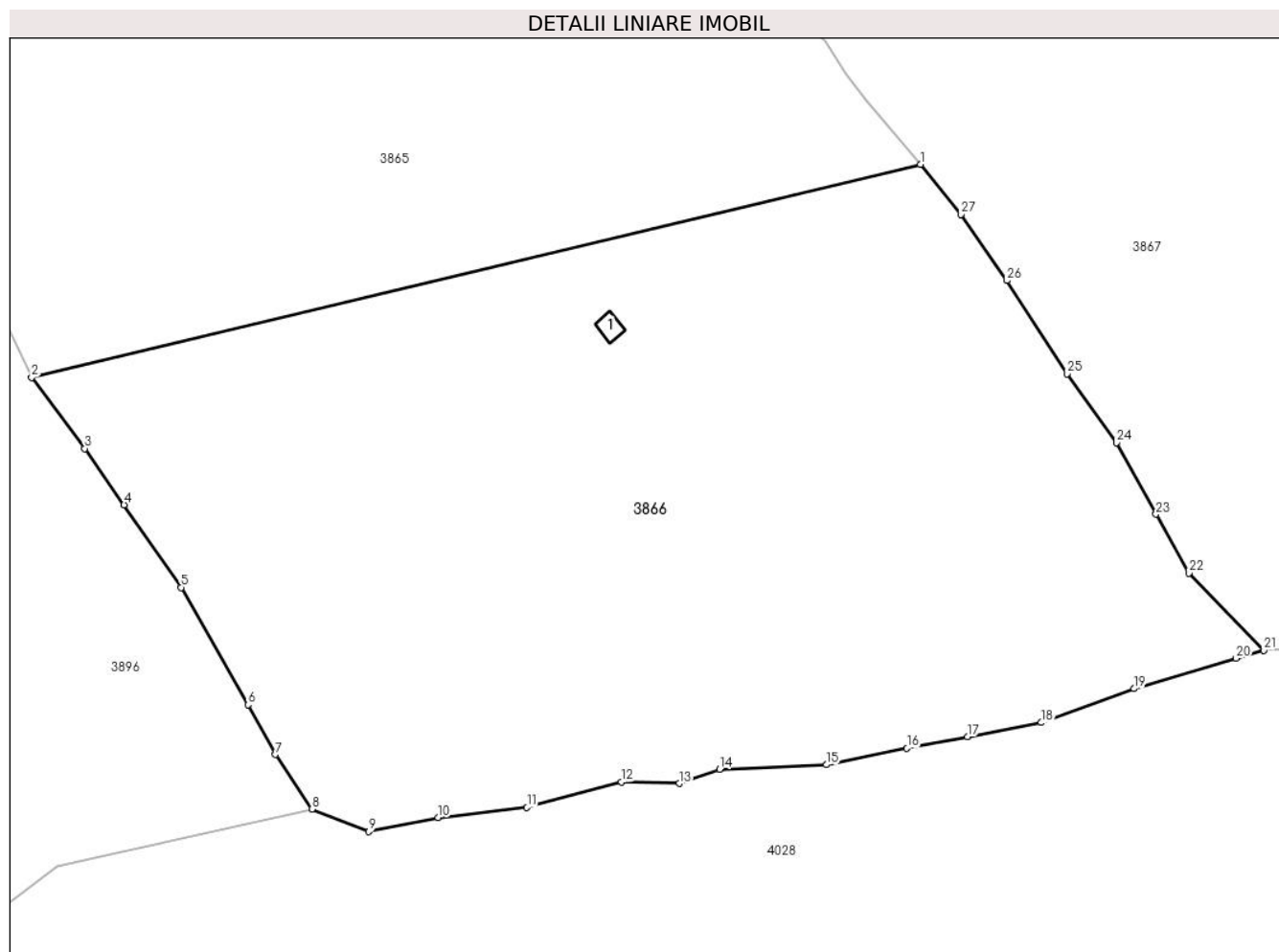
Inscrieri privind dezmembramintele dreptului de proprietate, drepturi reale de garanție și sarcini	Referințe
NU SUNT	

Anexa Nr. 1 La Partea I

Teren

Nr cadastral	Suprafața (mp)*	Observații / Referințe
31395	8.969	

* Suprafața este determinată în planul de proiecție Stereo 70.



Date referitoare la teren

Crt	Categorie folosință	Intra vilan	Suprafața (mp)	Tarla	Parcelă	Nr. topo	Observații / Referințe
1	faneata	NU	8.969	-	-	-	Imobil imprejuiat partial cu gard.

Date referitoare la construcții

Crt	Număr	Destinație construcție	Supraf. (mp)	Situație juridică	Observații / Referințe
A1.1	31395-C1	construcții anexa	9	Cu acte	Nr. niveluri:1; S. construita la sol:9 mp; S. construita desfasurata:9 mp; Anexa din lemn.

Lungime Segmente

1) Valorile lungimilor segmentelor sunt obținute din proiecție în plan.

Punct început	X / Y	Punct sfârșit	X / Y	Lungime segment (** (m))
1	505.300,253 644.426,332	2	505.181,518 644.397,914	122.088
3	505.188,61 644.388,416	4	505.193,885 644.380,903	9.18
5	505.201,491 644.369,867	6	505.210,406 644.354,195	18.03
7	505.214,108 644.347,578	8	505.218,956 644.340,253	8.784

Punct început	X / Y	Punct sfârșit	X / Y	Lungime segment (** (m))
2	505.181,518 644.397,914	3	505.188,61 644.388,416	11.854
4	505.193,885 644.380,903	5	505.201,491 644.369,867	13.403
6	505.210,406 644.354,195	7	505.214,108 644.347,578	7.582
8	505.218,956 644.340,253	9	505.226,563 644.337,284	8.166

Punct început	X / Y	Punct sfârșit	X / Y	Lungime segment (** (m)
9	505.226,563 644.337,284	10	505.235,829 644.339,144	9.451
11	505.247,702 644.340,49	12	505.260,3 644.343,905	13.053
13	505.268,063 644.343,701	14	505.273,415 644.345,596	5.678
15	505.287,711 644.346,197	16	505.298,449 644.348,394	10.96
17	505.306,528 644.349,951	18	505.316,423 644.351,832	10.072
19	505.328,822 644.356,353	20	505.342,442 644.360,398	14.208
21	505.346,124 644.361,491	22	505.336,131 644.371,781	14.344
23	505.331,715 644.379,65	24	505.326,485 644.389,18	10.871
25	505.319,832 644.398,388	26	505.311,808 644.410,841	14.814
27	505.305,646 644.419,659	1	505.300,253 644.426,332	8.58

Punct început	X / Y	Punct sfârșit	X / Y	Lungime segment (** (m)
10	505.235,829 644.339,144	11	505.247,702 644.340,49	11.949
12	505.260,3 644.343,905	13	505.268,063 644.343,701	7.766
14	505.273,415 644.345,596	15	505.287,711 644.346,197	14.309
16	505.298,449 644.348,394	17	505.306,528 644.349,951	8.228
18	505.316,423 644.351,832	19	505.328,822 644.356,353	13.198
20	505.342,442 644.360,398	21	505.346,124 644.361,491	3.841
22	505.336,131 644.371,781	23	505.331,715 644.379,65	9.023
24	505.326,485 644.389,18	25	505.319,832 644.398,388	11.36
26	505.311,808 644.410,841	27	505.305,646 644.419,659	10.758

** Lungimile segmentelor sunt determinate în planul de proiecție Stereo 70 și sunt rotunjite la 1 milimetru.

*** Distanța dintre puncte este formată din segmente cumulate ce sunt mai mici decât valoarea 1 milimetru.

**DATE DESPRE IMOBILUL NR. 3867**

Oficiul de Cadastru și Publicitate Imobiliară SUCEAVA
Biroul de Cadastru și Publicitate Imobiliară Vatra Dornei

A. Partea I. Descrierea imobilului

TEREN Extravilan

Adresa: Jud. Suceava

Nr. Crt	Nr cadastral Nr. topografic	Suprafața* (mp)	Observații / Referințe
A1		13.993	Sector cadastral:22 Teren neimprejmuit; nr. top. 515/3 (CFE 32893)

B. Partea II. Proprietari și acte

Inscrieri privitoare la dreptul de proprietate și alte drepturi reale		Referințe
/		
Act Normativ nr. 7, din 13/03/1996 emis de Parlamentul Romaniei;		
B1	Intabulare, drept de PROPRIETATE, dobandit prin Lege, cota actuala 1/1, cota initiala 1/1 1) NEIDENTIFICAT NEIDENTIFICAT	A1
Act Administrativ nr. 817, din 27/01/2023 emis de Primaria Comunei Poiana Stampei;		
B2	SE NOTEAZA POSESIA FAPTICA IN FAVOAREA LUI 1) VASILUT NELU	A1

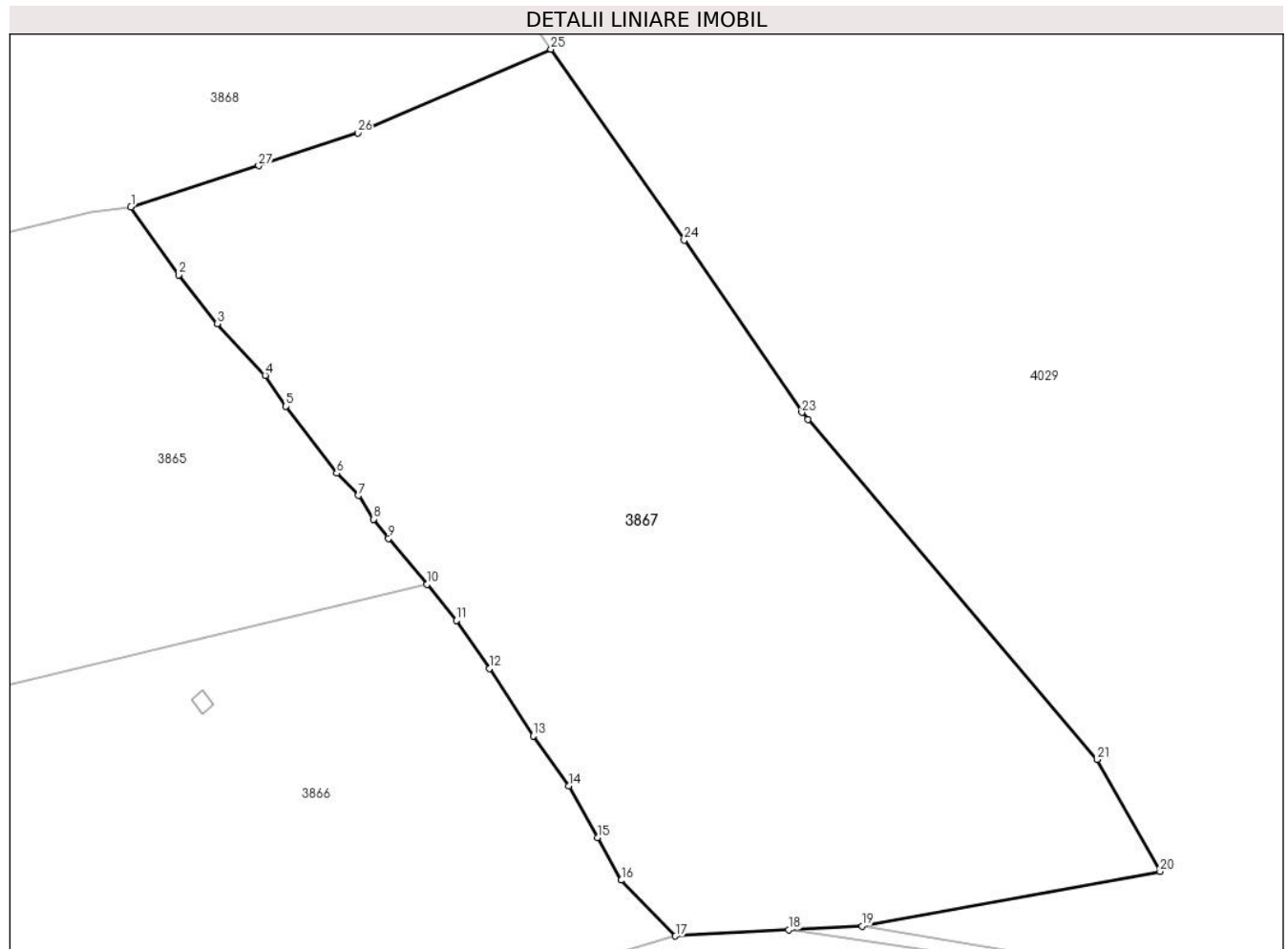
C. Partea III. SARCINI .

Inscrieri privind dezmembramintele dreptului de proprietate, drepturi reale de garanție și sarcini	Referințe
NU SUNT	

Teren

Nr cadastral	Suprafața (mp)*	Observații / Referințe
	13.993	nr. top. 515/3 (CFE 32893)

* Suprafața este determinată în planul de proiecție Stereo 70.



Date referitoare la teren

Crt	Categorie folosință	Intravilan	Suprafața (mp)	Tarla	Parcelă	Nr. topo	Observații / Referințe
1	faneata	NU	11.300	-	-	-	
2	pasune	NU	2.694	-	-	-	

Lungime Segmente

1) Valorile lungimilor segmentelor sunt obținute din proiecție în plan.

Punct început	X / Y	Punct sfârșit	X / Y	Lungime segment (** (m))
1	505.245,578 644.495,973	2	505.254,39 644.483,435	15.325
3	505.261,528 644.474,397	4	505.270,361 644.464,904	12.967
5	505.274,22 644.459,207	6	505.283,576 644.446,85	15.499
7	505.287,54 644.442,729	8	505.290,397 644.438,371	5.211

Punct început	X / Y	Punct sfârșit	X / Y	Lungime segment (** (m))
2	505.254,39 644.483,435	3	505.261,528 644.474,397	11.517
4	505.270,361 644.464,904	5	505.274,22 644.459,207	6.881
6	505.283,576 644.446,85	7	505.287,54 644.442,729	5.718
8	505.290,397 644.438,371	9	505.293,145 644.434,786	4.517

Punct început	X / Y	Punct sfârșit	X / Y	Lungime segment (** (m)
9	505.293,145 644.434,786	10	505.300,253 644.426,332	11.045
11	505.305,646 644.419,659	12	505.311,808 644.410,841	10.758
13	505.319,832 644.398,388	14	505.326,485 644.389,18	11.36
15	505.331,715 644.379,65	16	505.336,131 644.371,781	9.023
17	505.346,124 644.361,491	18	505.367,007 644.362,613	20.913
19	505.380,544 644.363,34	20	505.435,577 644.373,395	55.944
21	505.423,936 644.394,032	22	505.370,537 644.456,763	82.381
23	505.369,431 644.458,061	24	505.347,735 644.489,812	38.456
25	505.323,126 644.525,036	26	505.287,44 644.509,63	38.869
27	505.269,173 644.503,552	1	505.245,578 644.495,973	24.782

Punct început	X / Y	Punct sfârșit	X / Y	Lungime segment (** (m)
10	505.300,253 644.426,332	11	505.305,646 644.419,659	8.58
12	505.311,808 644.410,841	13	505.319,832 644.398,388	14.814
14	505.326,485 644.389,18	15	505.331,715 644.379,65	10.871
16	505.336,131 644.371,781	17	505.346,124 644.361,491	14.344
18	505.367,007 644.362,613	19	505.380,544 644.363,34	13.557
20	505.435,577 644.373,395	21	505.423,936 644.394,032	23.694
22	505.370,537 644.456,763	23	505.369,431 644.458,061	1.705
24	505.347,735 644.489,812	25	505.323,126 644.525,036	42.969
26	505.287,44 644.509,63	27	505.269,173 644.503,552	19.252

** Lungimile segmentelor sunt determinate în planul de proiecție Stereo 70 și sunt rotunjite la 1 milimetru.

*** Distanța dintre puncte este formată din segmente cumulate ce sunt mai mici decât valoarea 1 milimetru.

**DATE DESPRE IMOBILUL NR. 3868**

Oficiul de Cadastru și Publicitate Imobiliară SUCEAVA
Biroul de Cadastru și Publicitate Imobiliară Vatra Dornei

A. Partea I. Descrierea imobilului

TEREN Extravilan

Nr. CF vechi:CF veche 920

Nr. cadastral vechi:480/164

Adresa: Jud. Suceava

Nr. Crt	Nr cadastral Nr. topografic	Suprafața* (mp)	Observații / Referințe
A1	33421	Din acte: 29.766 Masurata: 31.141	Sector cadastral:22 Teren imprejmuit; nr. top. 515/2, 480/164 parte, 480/400, 480/401 - rest in CFE 33422, 33423, 33424

B. Partea II. Proprietari și acte

Inscrieri privitoare la dreptul de proprietate și alte drepturi reale		Referințe
4937 / 19/12/1996		
Hotarare Judecatoreasca nr. 2061, din 31/05/1996 emis de Judecatoria Campulung Moldovenesc;		
B1	Intabulare, drept de PROPRIETATE, dobandit prin Hotarare Judecatoreasca, cota actuala 1/1, cota initiala 1/1 1) DONISA GLAFIRA	A1

C. Partea III. SARCINI .

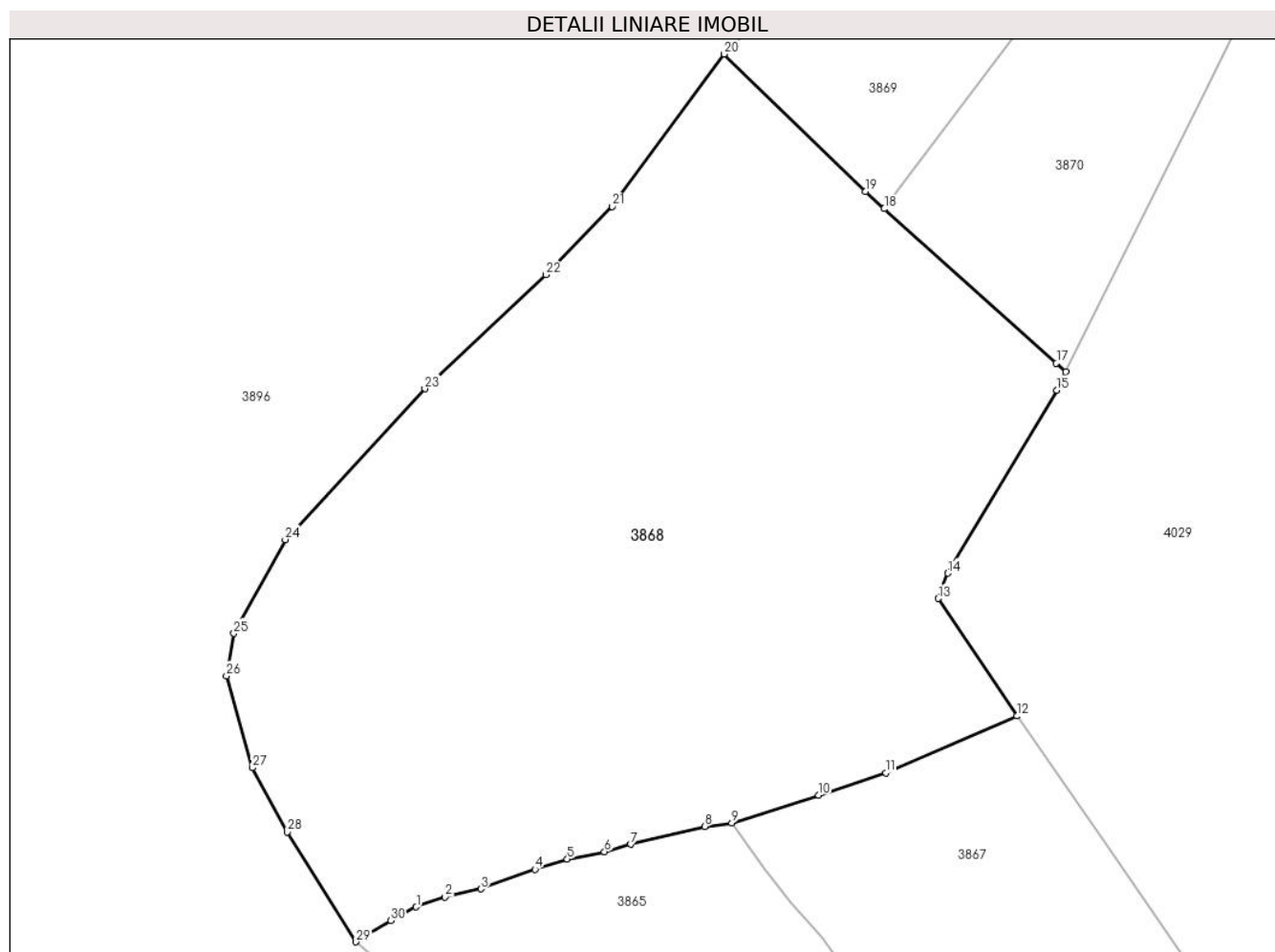
Inscrieri privind dezmembramintele dreptului de proprietate, drepturi reale de garanție și sarcini	Referințe
NU SUNT	

Anexa Nr. 1 La Partea I

Teren

Nr cadastral	Suprafața (mp)*	Observații / Referințe
33421	Din acte: 29.766 Masurata: 31.141	nr. top. 515/2, 480/164 parte, 480/400, 480/401 - rest in CFE 33422, 33423, 33424

* Suprafața este determinată în planul de proiecție Stereo 70.



Date referitoare la teren

Crt	Categorie folosință	Intravilan	Suprafața (mp)	Tarla	Parcelă	Nr. topo	Observații / Referințe
1	faneata	NU	31.141	-	-	-	

Lungime Segmente

1) Valorile lungimilor segmentelor sunt obținute din proiecție în plan.

Punct început	X / Y	Punct sfârșit	X / Y	Lungime segment (** (m)
1	505.159,671 644.473,126	2	505.167,477 644.475,856	8.27
3	505.177,285 644.478,078	4	505.191,961 644.483,364	15.599
5	505.200,769 644.486,107	6	505.210,891 644.488,167	10.329
7	505.218,023 644.490,162	8	505.238,137 644.495,036	20.696

Punct început	X / Y	Punct sfârșit	X / Y	Lungime segment (** (m)
2	505.167,477 644.475,856	3	505.177,285 644.478,078	10.057
4	505.191,961 644.483,364	5	505.200,769 644.486,107	9.225
6	505.210,891 644.488,167	7	505.218,023 644.490,162	7.406
8	505.238,137 644.495,036	9	505.245,578 644.495,973	7.5

Punct început	X / Y	Punct sfârșit	X / Y	Lungime segment (** (m)	Punct început	X / Y	Punct sfârșit	X / Y	Lungime segment (** (m)
9	505.245,578 644.495,973	10	505.269,173 644.503,552	24.782	10	505.269,173 644.503,552	11	505.287,44 644.509,63	19.252
11	505.287,44 644.509,63	12	505.323,126 644.525,036	38.869	12	505.323,126 644.525,036	13	505.301,698 644.557,016	38.495
13	505.301,698 644.557,016	14	505.304,344 644.563,895	7.37	14	505.304,344 644.563,895	15	505.333,977 644.613,637	57.9
15	505.333,977 644.613,637	16	505.336,451 644.618,585	5.532	16	505.336,451 644.618,585	17	505.333,874 644.620,926	3.482
17	505.333,874 644.620,926	18	505.287,037 644.662,96	62.933	18	505.287,037 644.662,96	19	505.281,87 644.667,6	6.945
19	505.281,87 644.667,6	20	505.243,5 644.705,0	53.582	20	505.243,5 644.705,0	21	505.213,0 644.663,5	51.502
21	505.213,0 644.663,5	22	505.195,0 644.645,0	25.812	22	505.195,0 644.645,0	23	505.162,0 644.614,0	45.277
23	505.162,0 644.614,0	24	505.124,0 644.573,0	55.902	24	505.124,0 644.573,0	25	505.110,0 644.547,5	29.09
25	505.110,0 644.547,5	26	505.108,0 644.536,0	11.673	26	505.108,0 644.536,0	27	505.115,0 644.511,0	25.962
27	505.115,0 644.511,0	28	505.124,5 644.493,5	19.912	28	505.124,5 644.493,5	29	505.143,294 644.463,662	35.264
29	505.143,294 644.463,662	30	505.152,728 644.469,421	11.053	30	505.152,728 644.469,421	1	505.159,671 644.473,126	7.87

** Lungimile segmentelor sunt determinate în planul de proiecție Stereo 70 și sunt rotunjite la 1 milimetru.

*** Distanța dintre puncte este formată din segmente cumulate ce sunt mai mici decât valoarea 1 milimetru.

**DATE DESPRE IMOBILUL NR. 3869**

Oficiul de Cadastru și Publicitate Imobiliară SUCEAVA
Biroul de Cadastru și Publicitate Imobiliară Vatra Dornei

A. Partea I. Descrierea imobilului

TEREN Extravilan

Adresa: Jud. Suceava

Nr. Crt	Nr cadastral Nr. topografic	Suprafața* (mp)	Observații / Referințe
A1		11.331	Sector cadastral:22 Teren neimprejmuit; nr. top. 480/345 parte (CFE 31963)

B. Partea II. Proprietari și acte

Inscrieri privitoare la dreptul de proprietate și alte drepturi reale		Referințe
/		
Act Normativ nr. 7, din 13/03/1996 emis de Parlamentul Romaniei;		
B1	Intabulare, drept de PROPRIETATE, dobandit prin Lege, cota actuala 1/1, cota initiala 1/1 1) NEIDENTIFICAT NEIDENTIFICAT	A1
Act Administrativ nr. 10137, din 30/12/2022 emis de Primaria Comunei Poiana Stampei;		
B2	SE NOTEAZA POSESIA FAPTICA IN FAVOAREA LUI 1) VASILUT MARIUS-CATALIN	A1

C. Partea III. SARCINI .

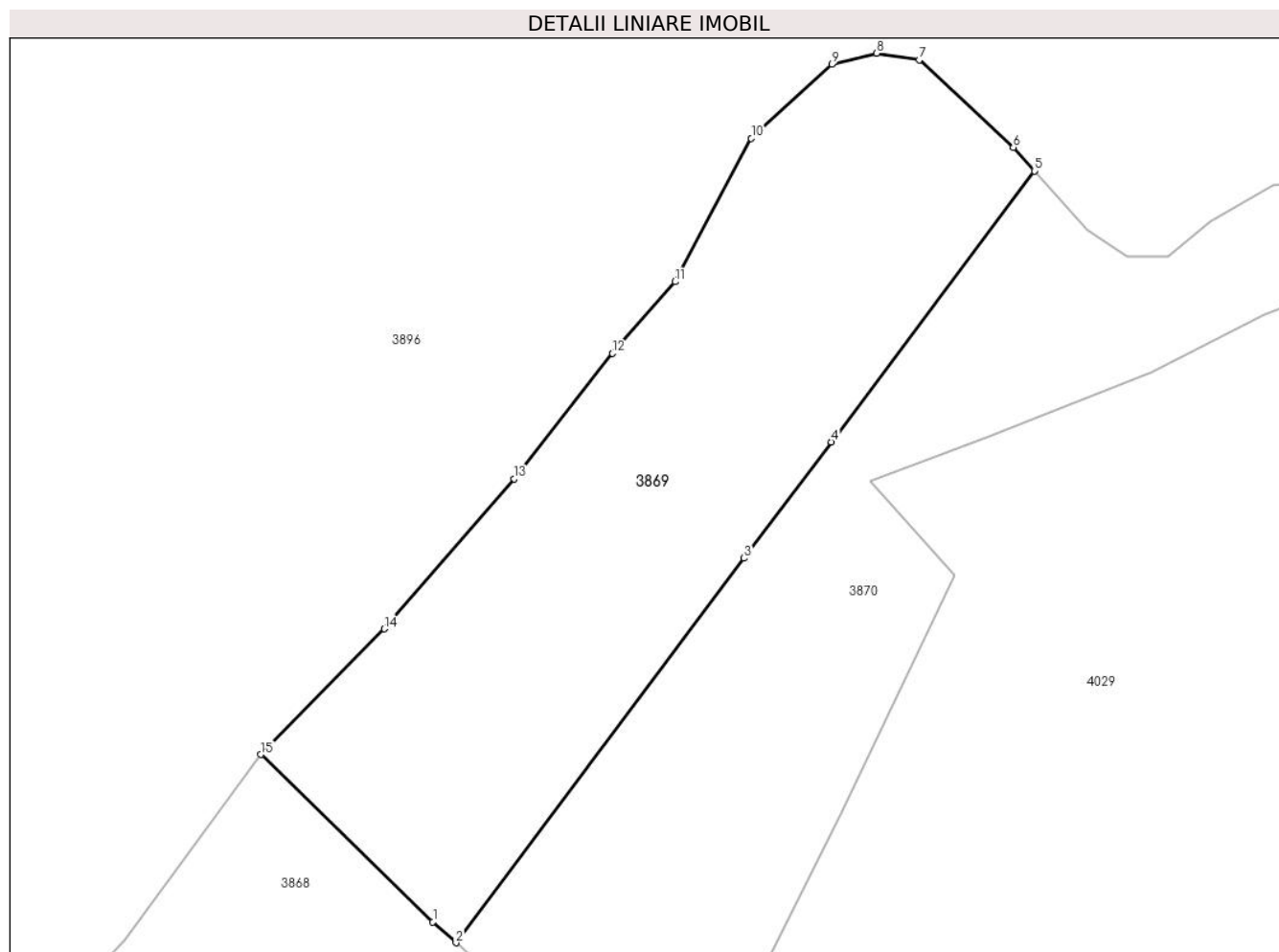
Inscrieri privind dezmembramintele dreptului de proprietate, drepturi reale de garanție și sarcini	Referințe
NU SUNT	

Anexa Nr. 1 La Partea I

Teren

Nr cadastral	Suprafața (mp)*	Observații / Referințe
	11.331	nr. top. 480/345 parte (CFE 31963)

* Suprafața este determinată în planul de proiecție Stereo 70.



Date referitoare la teren

Crt	Categorie folosință	Intra vilan	Suprafața (mp)	Tarla	Parcelă	Nr. topo	Observații / Referințe
1	faneata	NU	7.524	-	-	-	
2	pasune	NU	3.807	-	-	-	

Lungime Segmente

1) Valorile lungimilor segmentelor sunt obținute din proiecție în plan.

Punct început	X / Y	Punct sfârșit	X / Y	Lungime segment (** (m)
1	505.281,87 644.667,6	2	505.287,037 644.662,96	6.945
2	505.287,037 644.662,96	3	505.351,397 644.748,803	107.29
3	505.351,397 644.748,803	4	505.370,848 644.774,747	32.426
4	505.370,848 644.774,747	5	505.416,197 644.835,233	75.598

Punct început	X / Y	Punct sfârşit	X / Y	Lungime segment (** (m)
5	505.416,197 644.835,233	6	505.411,5 644.840,5	7.057
6	505.411,5 644.840,5	7	505.390,5 644.860,0	28.657
7	505.390,5 644.860,0	8	505.381,0 644.861,5	9.618
8	505.381,0 644.861,5	9	505.371,0 644.859,0	10.308
9	505.371,0 644.859,0	10	505.353,0 644.842,5	24.418
10	505.353,0 644.842,5	11	505.336,0 644.810,5	36.235
11	505.336,0 644.810,5	12	505.322,0 644.794,5	21.26
12	505.322,0 644.794,5	13	505.300,0 644.766,5	35.609
13	505.300,0 644.766,5	14	505.271,0 644.733,0	44.309
14	505.271,0 644.733,0	15	505.243,5 644.705,0	39.246
15	505.243,5 644.705,0	1	505.281,87 644.667,6	53.582

** Lungimile segmentelor sunt determinate în planul de proiecție Stereo 70 și sunt rotunjite la 1 milimetru.

*** Distanța dintre puncte este formată din segmente cumulate ce sunt mai mici decât valoarea 1 milimetru.

**DATE DESPRE IMOBILUL NR. 3870**

Oficiul de Cadastru și Publicitate Imobiliară SUCEAVA
 Biroul de Cadastru și Publicitate Imobiliară Vatra Dornei

A. Partea I. Descrierea imobilului

TEREN Extravilan

Adresa: Jud. Suceava

Nr. Crt	Nr cadastral Nr. topografic	Suprafața* (mp)	Observații / Referințe
A1		11.331	Sector cadastral:22 Teren neimprejmuit; nr. top. 480/345 parte (CFE 31963), 480/341 parte(CFE 31962)

B. Partea II. Proprietari și acte

Inscrieri privitoare la dreptul de proprietate și alte drepturi reale		Referințe
/		
Act Normativ nr. 7, din 13/03/1996 emis de Parlamentul Romaniei;		
B1	Intabulare, drept de PROPRIETATE, dobandit prin Lege, cota actuala 1/1, cota initiala 1/1 1) NEIDENTIFICAT NEIDENTIFICAT	A1
Act Administrativ nr. 10139, din 30/12/2022 emis de Primaria Comunei Poiana Stampei;		
B2	SE NOTEAZA POSESIA FAPTICA IN FAVOAREA LUI 1) BODNARESCU CAMELIA-RAMONA	A1

C. Partea III. SARCINI .

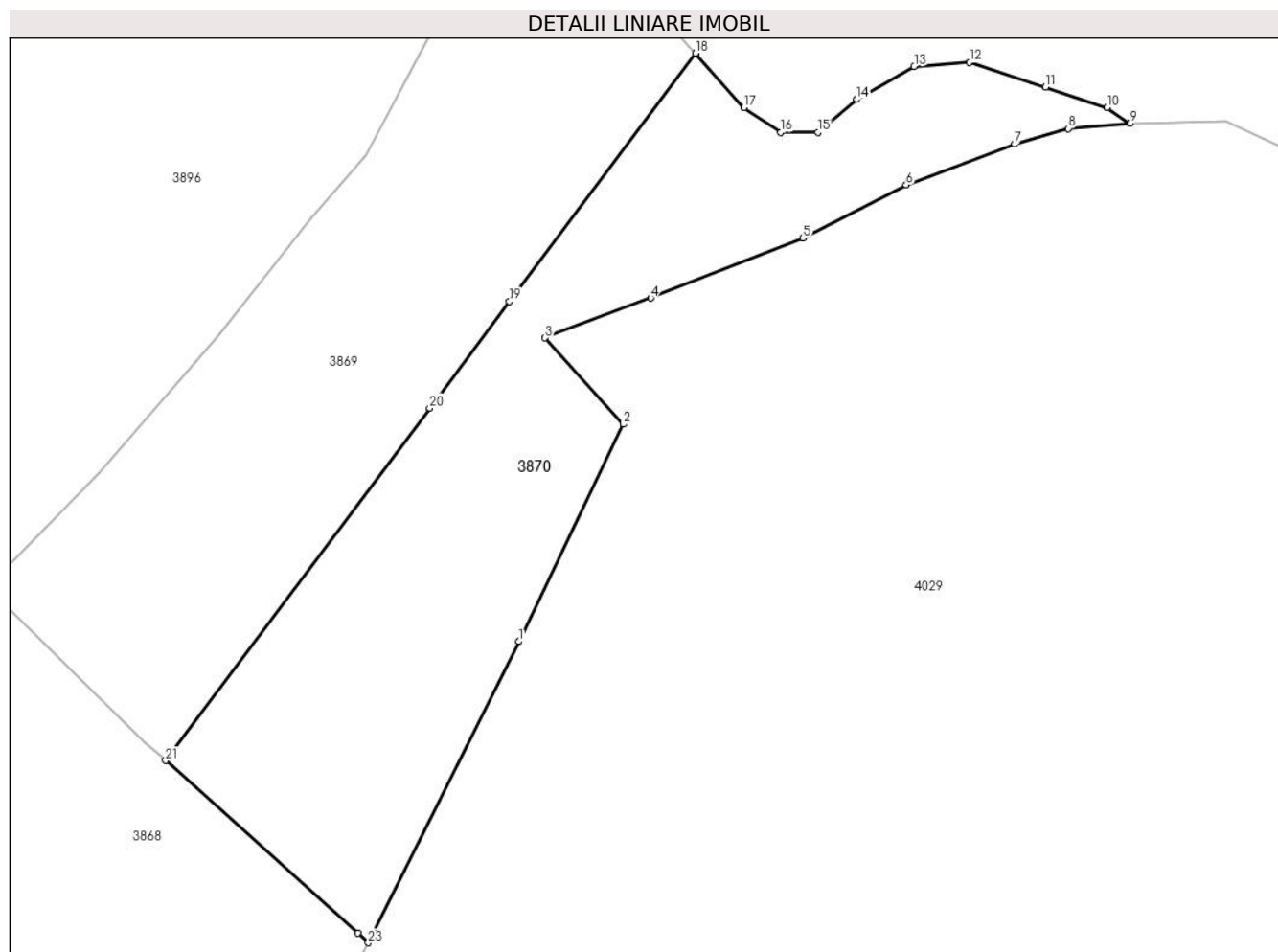
Inscrieri privind dezmembramintele dreptului de proprietate, drepturi reale de garanție și sarcini	Referințe
NU SUNT	

Anexa Nr. 1 La Partea I

Teren

Nr cadastral	Suprafața (mp)*	Observații / Referințe
	11.331	nr. top. 480/345 parte (CFE 31963), 480/341 parte(CFE 31962)

* Suprafața este determinată în planul de proiecție Stereo 70.



Date referitoare la teren

Crt	Categorie folosință	Intravilan	Suprafața (mp)	Tarla	Parcelă	Nr. topo	Observații / Referințe
1	faneata	NU	7.342	-	-	-	
2	pasune	NU	3.989	-	-	-	

Lungime Segmente

1) Valorile lungimilor segmentelor sunt obținute din proiecție în plan.

Punct început	X / Y	Punct sfârșit	X / Y	Lungime segment (** (m)
1	505.373,136 644.691,953	2	505.398,536 644.744,87	58.697
3	505.379,49 644.765,881	4	505.405,313 644.775,618	27.598
5	505.442,355 644.790,223	6	505.467,543 644.803,135	28.305
7	505.494,002 644.813,083	8	505.507,125 644.816,893	13.665

Punct început	X / Y	Punct sfârșit	X / Y	Lungime segment (** (m)
2	505.398,536 644.744,87	3	505.379,49 644.765,881	28.359
4	505.405,313 644.775,618	5	505.442,355 644.790,223	39.817
6	505.467,543 644.803,135	7	505.494,002 644.813,083	28.267
8	505.507,125 644.816,893	9	505.522,03 644.818,148	14.958

Punct început	X / Y	Punct sfârșit	X / Y	Lungime segment (** (m)
9	505.522,03 644.818,148	10	505.516,5 644.822,0	6.739
11	505.501,5 644.827,0	12	505.483,0 644.833,0	19.449
13	505.469,5 644.832,0	14	505.455,5 644.824,0	16.125
15	505.446,0 644.816,0	16	505.437,0 644.816,0	9.0
17	505.428,0 644.822,0	18	505.416,197 644.835,233	17.732
19	505.370,848 644.774,747	20	505.351,397 644.748,803	32.426
21	505.287,037 644.662,96	22	505.333,874 644.620,926	62.933
23	505.336,451 644.618,585	1	505.373,136 644.691,953	82.028

Punct început	X / Y	Punct sfârșit	X / Y	Lungime segment (** (m)
10	505.516,5 644.822,0	11	505.501,5 644.827,0	15.811
12	505.483,0 644.833,0	13	505.469,5 644.832,0	13.537
14	505.455,5 644.824,0	15	505.446,0 644.816,0	12.42
16	505.437,0 644.816,0	17	505.428,0 644.822,0	10.817
18	505.416,197 644.835,233	19	505.370,848 644.774,747	75.598
20	505.351,397 644.748,803	21	505.287,037 644.662,96	107.29
22	505.333,874 644.620,926	23	505.336,451 644.618,585	3.482

** Lungimile segmentelor sunt determinate în planul de proiecție Stereo 70 și sunt rotunjite la 1 milimetru.

*** Distanța dintre puncte este formată din segmente cumulate ce sunt mai mici decât valoarea 1 milimetru.

**DATE DESPRE IMOBILUL NR. 3871**

Oficiul de Cadastru și Publicitate Imobiliară SUCEAVA
Biroul de Cadastru și Publicitate Imobiliară Vatra Dornei

A. Partea I. Descrierea imobilului

TEREN Extravilan

Adresa: Jud. Suceava

Nr. Crt	Nr cadastral Nr. topografic	Suprafața* (mp)	Observații / Referințe
A1	34241	1.965	Sector cadastral:22 Teren neimprejmit;

B. Partea II. Proprietari și acte

Inscrieri privitoare la dreptul de proprietate și alte drepturi reale		Referințe
8686 / 03/06/2021		
Act Normativ nr. HG 1705, din 29/11/2006 emis de GUVERNUL ROMANIEI (act administrativ nr 13442 din 28.04.2021, emis de DIRECTIA SILVICA SUCEAVA);		
B1	Intabulare, drept de PROPRIETATE, dobandit prin Lege, cota actuala 1/1, cota initiala 1/1 1) STATUL ROMÂN , CIF:9999999999999, - DOMENIUL PUBLIC	A1
B2	Intabulare, drept de ADMINISTRARE, dobandit prin Lege, cota actuala 1/1, cota initiala 1/1 1) REGIA NAȚIONALĂ A PĂDURILOR ROMSILVA R.A. , CIF:1590120	A1

C. Partea III. SARCINI .

Inscrieri privind dezmembramintele dreptului de proprietate, drepturi reale de garanție și sarcini	Referințe
NU SUNT	

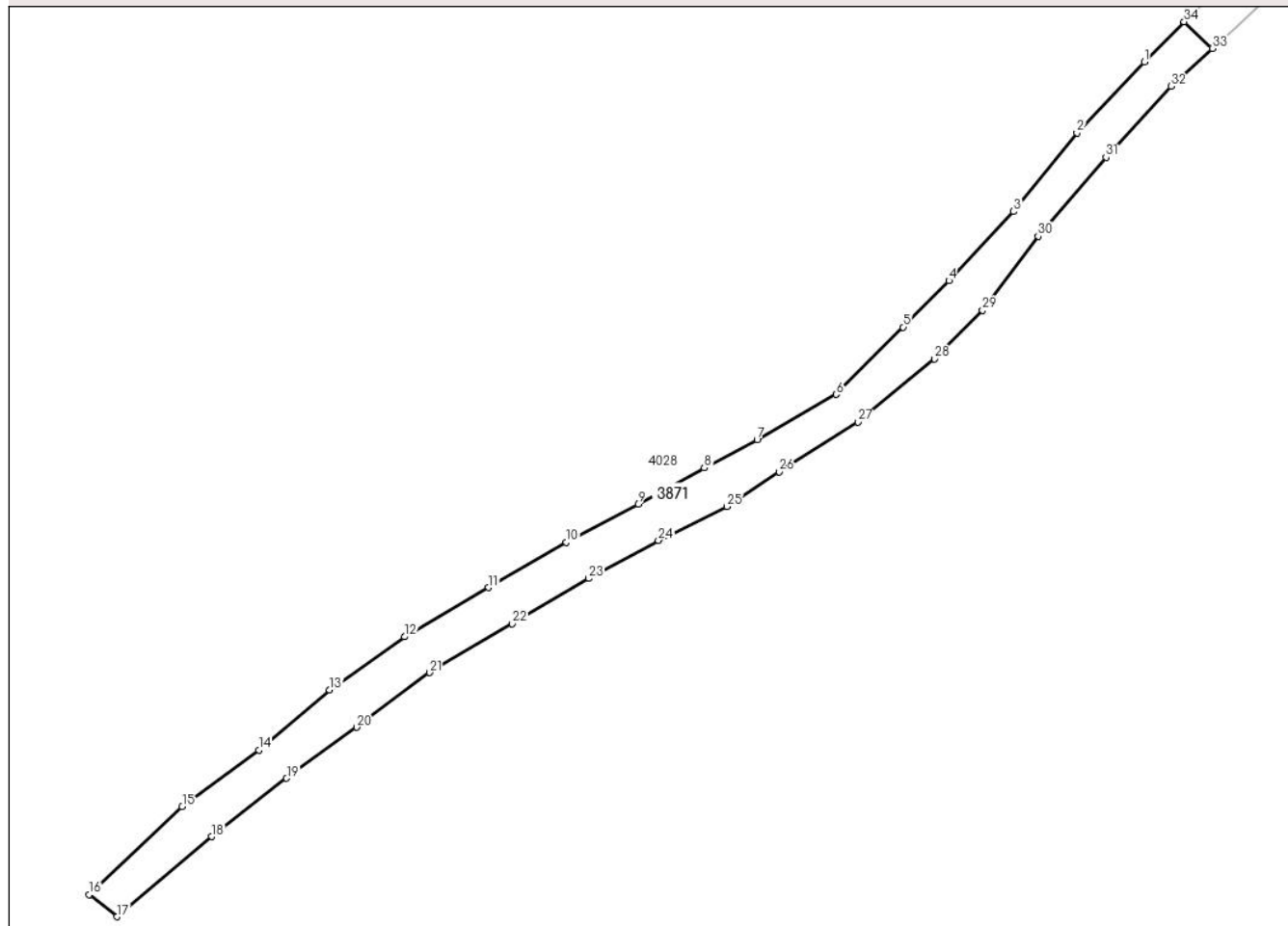
Anexa Nr. 1 La Partea I

Teren

Nr cadastral	Suprafața (mp)*	Observații / Referințe
34241	1.965	

* Suprafața este determinată în planul de proiecție Stereo 70.

DETALII LINIARE IMOBIL



Date referitoare la teren

Crt	Categorie folosință	Intravilan	Suprafața (mp)	Tarla	Parcelă	Nr. topo	Observații / Referințe
1	drum	NU	1.965	-	-	-	DRUM AUTO FORESTIER

Lungime Segmente

1) Valorile lungimilor segmentelor sunt obținute din proiecție în plan.

Punct început	X / Y	Punct sfârșit	X / Y	Lungime segment (** (m)
1	505.416,544 643.559,656	2	505.404,071 643.546,527	18.109
3	505.392,332 643.531,955	4	505.380,316 643.519,144	17.564
5	505.371,859 643.510,528	6	505.359,423 643.498,072	17.601
7	505.344,763 643.489,612	8	505.334,995 643.484,425	11.06
9	505.322,698 643.477,723	10	505.309,415 643.470,669	15.04

Punct început	X / Y	Punct sfârșit	X / Y	Lungime segment (** (m)
2	505.404,071 643.546,527	3	505.392,332 643.531,955	18.712
4	505.380,316 643.519,144	5	505.371,859 643.510,528	12.073
6	505.359,423 643.498,072	7	505.344,763 643.489,612	16.926
8	505.334,995 643.484,425	9	505.322,698 643.477,723	14.005
10	505.309,415 643.470,669	11	505.294,985 643.462,273	16.695

Punct început	X / Y	Punct sfârșit	X / Y	Lungime segment (** (m)
11	505.294,985 643.462,273	12	505.279,43 643.453,161	18.027
13	505.265,537 643.443,301	14	505.252,384 643.432,162	17.236
15	505.238,179 643.421,715	16	505.220,956 643.405,396	23.726
17	505.226,099 643.401,286	18	505.243,657 643.416,121	22.986
19	505.257,537 643.426,939	20	505.270,542 643.436,402	16.083
21	505.284,085 643.446,513	22	505.299,361 643.455,607	17.778
23	505.313,493 643.463,959	24	505.326,451 643.471,02	14.757
25	505.339,185 643.477,263	26	505.348,842 643.483,743	11.63
27	505.363,458 643.492,942	28	505.377,618 643.504,667	18.384
29	505.386,557 643.513,65	30	505.396,885 643.527,381	17.182
31	505.409,459 643.541,978	32	505.421,481 643.555,162	17.842
33	505.429,16 643.562,174	34	505.423,924 643.567,112	7.197

Punct început	X / Y	Punct sfârșit	X / Y	Lungime segment (** (m)
12	505.279,43 643.453,161	13	505.265,537 643.443,301	17.036
14	505.252,384 643.432,162	15	505.238,179 643.421,715	17.633
16	505.220,956 643.405,396	17	505.226,099 643.401,286	6.584
18	505.243,657 643.416,121	19	505.257,537 643.426,939	17.598
20	505.270,542 643.436,402	21	505.284,085 643.446,513	16.901
22	505.299,361 643.455,607	23	505.313,493 643.463,959	16.416
24	505.326,451 643.471,02	25	505.339,185 643.477,263	14.182
26	505.348,842 643.483,743	27	505.363,458 643.492,942	17.27
28	505.377,618 643.504,667	29	505.386,557 643.513,65	12.673
30	505.396,885 643.527,381	31	505.409,459 643.541,978	19.266
32	505.421,481 643.555,162	33	505.429,16 643.562,174	10.399
34	505.423,924 643.567,112	1	505.416,544 643.559,656	10.491

** Lungimile segmentelor sunt determinate în planul de proiecție Stereo 70 și sunt rotunjite la 1 milimetru.

*** Distanța dintre puncte este formată din segmente cumulate ce sunt mai mici decât valoarea 1 milimetru.

**DATE DESPRE IMOBILUL NR. 3872**

Oficiul de Cadastru și Publicitate Imobiliară SUCEAVA
Biroul de Cadastru și Publicitate Imobiliară Vatra Dornei

A. Partea I. Descrierea imobilului

TEREN Extravilan

Adresa: Jud. Suceava

Nr. Crt	Nr cadastral Nr. topografic	Suprafața* (mp)	Observații / Referințe
A1	34237	3.832	Sector cadastral:22 Teren neimprejmit;

B. Partea II. Proprietari și acte

Inscrieri privitoare la dreptul de proprietate și alte drepturi reale		Referințe
8690 / 03/06/2021		
Act Normativ nr. HG 1705, din 29/11/2006 emis de GUVERNUL ROMANIEI (act administrativ nr 13984 din 28.05.2021, emis de DIRECTIA SILVICA SUCEAVA);		
B1	Intabulare, drept de PROPRIETATE, dobandit prin Lege, cota actuala 1/1, cota initiala 1/1 1) STATUL ROMÂN , CIF:9999999999999, - DOMENIUL PUBLIC	A1
B2	Intabulare, drept de ADMINISTRARE, dobandit prin Lege, cota actuala 1/1, cota initiala 1/1 1) REGIA NATIONALA A PADURILOR ROMSILVA RA , CIF:1590120	A1

C. Partea III. SARCINI .

Inscrieri privind dezmembramintele dreptului de proprietate, drepturi reale de garanție și sarcini	Referințe
NU SUNT	


Anexa Nr. 1 La Partea I

Teren

Nr cadastral	Suprafața (mp)*	Observații / Referințe
34237	3.832	

* Suprafața este determinată în planul de proiecție Stereo 70.

DETALII LINIARE IMOBIL



Date referitoare la teren

Crt	Categorie folosință	Intravilan	Suprafața (mp)	Tarla	Parcelă	Nr. topo	Observații / Referințe
1	drum	NU	3.832	-	-	-	DRUM AUTO FORESTIER

Lungime Segmente

1) Valorile lungimilor segmentelor sunt obținute din proiecție în plan.

Punct început	X / Y	Punct sfârșit	X / Y	Lungime segment	Punct început	X / Y	Punct sfârșit	X / Y	Lungime segment	Punct început	X / Y	Punct sfârșit	X / Y	Lungime segment
1	504.389,38 643.325,591	2	504.389,294 643.335,288	9.697	2	504.389,294 643.335,288	3	504.378,771 643.336,35	10.576	3	504.378,771 643.336,35	4	504.354,992 643.341,343	24.298
4	504.354,992 643.341,343	5	504.337,167 643.346,11	18.451	5	504.337,167 643.346,11	6	504.325,717 643.347,466	11.53	6	504.325,717 643.347,466	7	504.301,715 643.351,093	24.274
7	504.301,715 643.351,093	8	504.283,95 643.352,423	17.815	8	504.283,95 643.352,423	9	504.254,643 643.351,824	29.313	9	504.254,643 643.351,824	10	504.228,025 643.348,294	26.851
10	504.228,025 643.348,294	11	504.207,871 643.345,761	20.313	11	504.207,871 643.345,761	12	504.189,796 643.339,642	19.083	12	504.189,796 643.339,642	13	504.172,083 643.336,329	18.02
13	504.172,083 643.336,329	14	504.153,405 643.334,475	18.77	14	504.153,405 643.334,475	15	504.133,249 643.337,062	20.321	15	504.133,249 643.337,062	16	504.097,011 643.342,896	36.705
16	504.097,011 643.342,896	17	504.078,243 643.341,7	18.806	17	504.078,243 643.341,7	18	504.048,514 643.338,302	29.923	18	504.048,514 643.338,302	19	504.026,214 643.336,375	22.383

Punct început	X / Y	Punct sfârșit	X / Y	Lungime segment	Punct început	X / Y	Punct sfârșit	X / Y	Lungime segment	Punct început	X / Y	Punct sfârșit	X / Y	Lungime segment
19	504.026,214 643.336,375	20	504.010,004 643.335,421	16.238	20	504.010,004 643.335,421	21	504.000,437 643.333,862	9.693	21	504.000,437 643.333,862	22	503.986,608 643.330,854	14.152
22	503.986,608 643.330,854	23	503.979,564 643.330,396	7.059	23	503.979,564 643.330,396	24	503.977,613 643.324,813	5.914	24	503.977,613 643.324,813	25	503.989,389 643.317,02	14.121
25	503.989,389 643.317,02	26	503.995,351 643.316,703	5.97	26	503.995,351 643.316,703	27	504.003,39 643.317,836	8.118	27	504.003,39 643.317,836	28	504.012,376 643.320,404	9.346
28	504.012,376 643.320,404	29	504.022,058 643.324,243	10.415	29	504.022,058 643.324,243	30	504.027,886 643.326,919	6.413	30	504.027,886 643.326,919	31	504.050,067 643.330,726	22.505
31	504.050,067 643.330,726	32	504.078,612 643.334,674	28.817	32	504.078,612 643.334,674	33	504.096,588 643.333,801	17.997	33	504.096,588 643.333,801	34	504.131,828 643.328,763	35.598
34	504.131,828 643.328,763	35	504.153,364 643.325,241	21.822	35	504.153,364 643.325,241	36	504.172,702 643.325,879	19.349	36	504.172,702 643.325,879	37	504.192,918 643.329,391	20.519
37	504.192,918 643.329,391	38	504.210,149 643.336,506	18.642	38	504.210,149 643.336,506	39	504.229,446 643.341,8	20.01	39	504.229,446 643.341,8	40	504.255,18 643.343,943	25.823
40	504.255,18 643.343,943	41	504.283,376 643.344,726	28.207	41	504.283,376 643.344,726	42	504.300,437 643.342,984	17.15	42	504.300,437 643.342,984	43	504.305,283 643.340,044	5.668
43	504.305,283 643.340,044	44	504.311,196 643.336,167	7.071	44	504.311,196 643.336,167	45	504.317,993 643.335,732	6.811	45	504.317,993 643.335,732	46	504.326,244 643.337,746	8.493
46	504.326,244 643.337,746	47	504.336,503 643.337,855	10.26	47	504.336,503 643.337,855	48	504.353,411 643.334,341	17.269	48	504.353,411 643.334,341	49	504.375,621 643.328,689	22.918
49	504.375,621 643.328,689	1	504.389,38 643.325,591	14.103										

** Lungimile segmentelor sunt determinate în planul de proiecție Stereo 70 și sunt rotunjite la 1 milimetru.

*** Distanța dintre puncte este formată din segmente cumulate ce sunt mai mici decât valoarea 1 milimetru.

**DATE DESPRE IMOBILUL NR. 3873**

Oficiul de Cadastru și Publicitate Imobiliară SUCEAVA
Biroul de Cadastru și Publicitate Imobiliară Vatra Dornei

A. Partea I. Descrierea imobilului

TEREN Extravilan

Adresa: Jud. Suceava

Nr. Crt	Nr cadastral Nr. topografic	Suprafața* (mp)	Observații / Referințe
A1		Din acte: 17.543.760 Masurata: 436.449	Sector cadastral:22 Teren neimprejmuit; nr. top. 480/182 parte, Diferenta de suprafata se regasese la ID:5, 7, 3855, 4023, 4024, 4025, 4027, 3858, 3896,3848, 3894, 3875, 3876, 3856, 3883, 3864 si pe UAT Cosna

B. Partea II. Proprietari și acte

Inscrieri privitoare la dreptul de proprietate și alte drepturi reale		Referințe
/		
Act Administrativ nr. 873, din 16/09/2004 emis de CJPSDPAT SUCEAVA;		
B1	Intabulare, drept de PROPRIETATE, dobandit prin Lege, cota actuala 1/1, cota initiala 1/1 1) COMUNA POIANA STAMPEI, CIF:5021250	A1

C. Partea III. SARCINI .

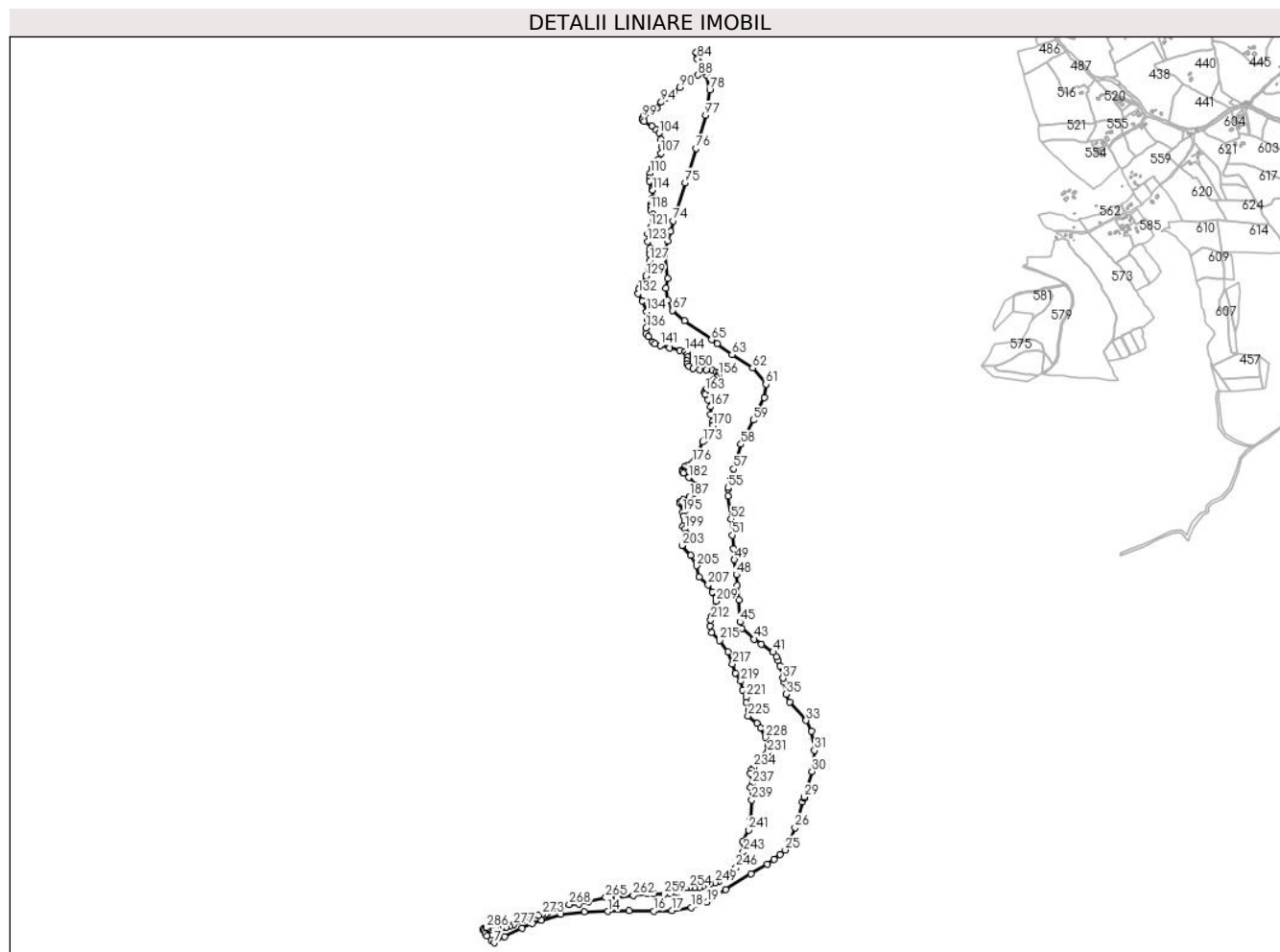
Inscrieri privind dezmembramintele dreptului de proprietate, drepturi reale de garanție și sarcini	Referințe
NU SUNT	

Anexa Nr. 1 La Partea I

Teren

Nr cadastral	Suprafața (mp)*	Observații / Referințe
	Din acte: 17.543.760 Masurata: 436.449	nr. top. 480/182 parte, Diferenta de suprafata se regaseste la ID:5, 7, 3855, 4023, 4024, 4025, 4027, 3858, 3896,3848, 3894, 3875, 3876, 3856, 3883, 3864 si pe UAT Cosna

* Suprafata este determinată in planul de proiectie Stereo 70.



Date referitoare la teren

Crt	Categorie folosință	Intravilan	Suprafața (mp)	Tarla	Parcelă	Nr. topo	Observații / Referințe
1	padure	NU	436.449	-	-	-	

Lungime Segmente

1) Valorile lungimilor segmentelor sunt obținute din proiectie în plan.

Punct început	X / Y	Punct sfârșit	X / Y	Lungime segment	Punct început	X / Y	Punct sfârșit	X / Y	Lungime segment	Punct început	X / Y	Punct sfârșit	X / Y	Lungime segment
1	505.073,004 645.565,349	2	505.068,155 645.560,986	6.523	2	505.068,155 645.560,986	3	505.071,137 645.555,744	6.031	3	505.071,137 645.555,744	4	505.076,466 645.546,377	10.777
4	505.076,466 645.546,377	5	505.082,155 645.536,676	11.246	5	505.082,155 645.536,676	6	505.096,775 645.522,146	20.612	6	505.096,775 645.522,146	7	505.107,506 645.513,366	13.865
7	505.107,506 645.513,366	8	505.144,24 645.534,118	42.19	8	505.144,24 645.534,118	9	505.204,972 645.563,74	67.571	9	505.204,972 645.563,74	10	505.241,128 645.580,778	39.969
10	505.241,128 645.580,778	11	505.274,56 645.591,919	35.239	11	505.274,56 645.591,919	12	505.342,131 645.614,473	71.236	12	505.342,131 645.614,473	13	505.424,513 645.622,455	82.768

Punct început	X / Y	Punct sfârșit	X / Y	Lungime segment	Punct început	X / Y	Punct sfârșit	X / Y	Lungime segment	Punct început	X / Y	Punct sfârșit	X / Y	Lungime segment
13	505.424,513 645.622,455	14	505.506,613 645.623,268	82.10 4	14	505.506,613 645.623,268	15	505.581,402 645.625,313	74.81 7	15	505.581,402 645.625,313	16	505.668,18 645.624,934	86.77 9
16	505.668,18 645.624,934	17	505.732,215 645.627,188	64.07 5	17	505.732,215 645.627,188	18	505.799,911 645.637,486	68.47 5	18	505.799,911 645.637,486	19	505.855,985 645.656,403	59.17 9
19	505.855,985 645.656,403	20	505.921,147 645.700,314	78.57 6	20	505.921,147 645.700,314	21	506.010,372 645.755,564	104.9 46	21	506.010,372 645.755,564	22	506.068,161 645.789,856	67.19 8
22	506.068,161 645.789,856	23	506.091,545 645.806,271	28.57	23	506.091,545 645.806,271	24	506.112,615 645.824,089	27.59 4	24	506.112,615 645.824,089	25	506.130,579 645.839,625	23.75
25	506.130,579 645.839,625	26	506.165,775 645.917,408	85.37 5	26	506.165,775 645.917,408	27	506.191,371 646.008,975	95.07 7	27	506.191,371 646.008,975	28	506.196,8 646.021,615	13.75 7
28	506.196,8 646.021,615	29	506.197,986 646.025,435	4.0	29	506.197,986 646.025,435	30	506.224,566 646.115,564	93.96 7	30	506.224,566 646.115,564	31	506.233,243 646.189,701	74.64 3
31	506.233,243 646.189,701	32	506.222,184 646.256,396	67.60 6	32	506.222,184 646.256,396	33	506.204,204 646.294,391	42.03 5	33	506.204,204 646.294,391	34	506.145,95 646.358,494	86.61 8
34	506.145,95 646.358,494	35	506.134,312 646.387,11	30.89 2	35	506.134,312 646.387,11	36	506.126,911 646.428,53	42.07 6	36	506.126,911 646.428,53	37	506.123,003 646.443,293	15.27 1
37	506.123,003 646.443,293	38	506.112,191 646.486,586	44.62 3	38	506.112,191 646.486,586	39	506.106,082 646.506,517	20.84 6	39	506.106,082 646.506,517	40	506.099,976 646.518,73	13.65 4
40	506.099,976 646.518,73	41	506.087,763 646.535,013	20.35 4	41	506.087,763 646.535,013	42	506.047,404 646.562,999	49.11 3	42	506.047,404 646.562,999	43	506.021,557 646.580,882	31.43
43	506.021,557 646.580,882	44	505.978,839 646.619,048	57.28 4	44	505.978,839 646.619,048	45	505.972,054 646.641,03	23.00 5	45	505.972,054 646.641,03	46	505.967,169 646.718,106	77.23 1
46	505.967,169 646.718,106	47	505.962,719 646.769,465	51.55 1	47	505.962,719 646.769,465	48	505.959,418 646.806,808	37.48 9	48	505.959,418 646.806,808	49	505.952,123 646.859,958	53.64 8
49	505.952,123 646.859,958	50	505.948,823 646.897,823	38.00 9	50	505.948,823 646.897,823	51	505.944,198 646.945,852	48.25 1	51	505.944,198 646.945,852	52	505.939,715 647.002,971	57.29 5
52	505.939,715 647.002,971	53	505.929,022 647.083,847	81.58	53	505.929,022 647.083,847	54	505.929,131 647.106,747	22.9	54	505.929,131 647.106,747	55	505.929,965 647.112,583	5.895
55	505.929,965 647.112,583	56	505.941,024 647.145,734	34.94 7	56	505.941,024 647.145,734	57	505.949,993 647.178,921	34.37 8	57	505.949,993 647.178,921	58	505.974,986 647.265,623	90.23 2
58	505.974,986 647.265,623	59	506.018,137 647.350,026	94.79 4	59	506.018,137 647.350,026	60	506.058,032 647.428,73	88.23 8	60	506.058,032 647.428,73	61	506.062,646 647.476,224	47.71 8
61	506.062,646 647.476,224	62	506.015,914 647.533,732	74.10 2	62	506.015,914 647.533,732	63	505.943,719 647.580,309	85.91 6	63	505.943,719 647.580,309	64	505.891,297 647.619,228	65.29
64	505.891,297 647.619,228	65	505.871,72 647.633,022	23.94 9	65	505.871,72 647.633,022	66	505.776,375 647.700,199	116.6 34	66	505.776,375 647.700,199	67	505.734,652 647.736,29	55.16 7
67	505.734,652 647.736,29	68	505.716,683 647.772,041	40.01 3	68	505.716,683 647.772,041	69	505.712,023 647.813,613	41.83 2	69	505.712,023 647.813,613	70	505.717,804 647.847,132	34.01 4
70	505.717,804 647.847,132	71	505.707,707 647.933,272	86.73	71	505.707,707 647.933,272	72	505.716,869 647.979,016	46.65 3	72	505.716,869 647.979,016	73	505.729,215 648.012,922	36.08 4
73	505.729,215 648.012,922	74	505.737,576 648.050,114	38.12	74	505.737,576 648.050,114	75	505.778,673 648.184,213	140.2 55	75	505.778,673 648.184,213	76	505.816,774 648.305,179	126.8 25
76	505.816,774 648.305,179	77	505.850,634 648.421,192	120.8 53	77	505.850,634 648.421,192	78	505.865,2 648.511,451	91.42 7	78	505.865,2 648.511,451	79	505.854,097 648.563,021	52.75 2
79	505.854,097 648.563,021	80	505.849,274 648.585,427	22.91 9	80	505.849,274 648.585,427	81	505.822,359 648.635,255	56.63 3	81	505.822,359 648.635,255	82	505.820,102 648.639,072	4.434
82	505.820,102 648.639,072	83	505.817,714 648.642,774	4.405	83	505.817,714 648.642,774	84	505.822,418 648.619,888	23.36 4	84	505.822,418 648.619,888	85	505.834,932 648.602,105	21.74 5
85	505.834,932 648.602,105	86	505.844,161 648.584,789	19.62 2	86	505.844,161 648.584,789	87	505.843,672 648.574,004	10.79 6	87	505.843,672 648.574,004	88	505.823,163 648.562,767	23.38 6
88	505.823,163 648.562,767	89	505.795,096 648.558,021	28.46 5	89	505.795,096 648.558,021	90	505.759,974 648.519,774	51.92 7	90	505.759,974 648.519,774	91	505.741,159 648.505,04	23.89 8
91	505.741,159 648.505,04	92	505.724,538 648.494,694	19.57 8	92	505.724,538 648.494,694	93	505.708,232 648.480,273	21.76 8	93	505.708,232 648.480,273	94	505.694,747 648.467,733	18.41 5
94	505.694,747 648.467,733	95	505.680,322 648.447,356	24.96 6	95	505.680,322 648.447,356	96	505.670,601 648.442,967	10.66 6	96	505.670,601 648.442,967	97	505.650,531 648.431,995	22.87 3
97	505.650,531 648.431,995	98	505.635,479 648.419,141	19.79 4	98	505.635,479 648.419,141	99	505.627,628 648.411,808	10.74 3	99	505.627,628 648.411,808	100	505.627,941 648.406,792	5.026
100	505.627,941 648.406,792	101	505.635,781 648.399,582	10.65 1	101	505.635,781 648.399,582	102	505.662,436 648.384,22	30.76 5	102	505.662,436 648.384,22	103	505.678,115 648.370,113	21.09 1
103	505.678,115 648.370,113	104	505.686,896 648.358,827	14.3	104	505.686,896 648.358,827	105	505.693,792 648.335,839	24.0	105	505.693,792 648.335,839	106	505.696,301 648.310,758	25.20 6
106	505.696,301 648.310,758	107	505.694,106 648.287,56	23.30 2	107	505.694,106 648.287,56	108	505.685,639 648.266,869	22.35 6	108	505.685,639 648.266,869	109	505.663,374 648.233,951	39.74 1
109	505.663,374 648.233,951	110	505.655,535 648.218,59	17.24 6	110	505.655,535 648.218,59	111	505.654,594 648.200,95	17.66 5	111	505.654,594 648.200,95	112	505.653,798 648.189,688	11.29

Punct început	X / Y	Punct sfârșit	X / Y	Lungime segment	Punct început	X / Y	Punct sfârșit	X / Y	Lungime segment	Punct început	X / Y	Punct sfârșit	X / Y	Lungime segment
112	505.653,798 648.189,688	113	505.661,943 648.162,884	28.014	113	505.661,943 648.162,884	114	505.663,809 648.158,983	4.324	114	505.663,809 648.158,983	115	505.664,997 648.131,331	27.678
115	505.664,997 648.131,331	116	505.661,264 648.109,957	21.698	116	505.661,264 648.109,957	117	505.658,04 648.101,644	8.916	117	505.658,04 648.101,644	118	505.657,37 648.087,652	14.008
118	505.657,37 648.087,652	119	505.666,703 648.072,385	17.894	119	505.666,703 648.072,385	120	505.667,212 648.055,59	16.803	120	505.667,212 648.055,59	121	505.657,343 648.029,045	28.32
121	505.657,343 648.029,045	122	505.646,992 648.005,974	25.287	122	505.646,992 648.005,974	123	505.646,823 647.978,62	27.355	123	505.646,823 647.978,62	124	505.656,326 647.954,361	26.054
124	505.656,326 647.954,361	125	505.656,666 647.939,094	15.271	125	505.656,666 647.939,094	126	505.653,599 647.932,083	7.652	126	505.653,599 647.932,083	127	505.654,447 647.910,539	21.561
127	505.654,447 647.910,539	128	505.651,89 647.884,872	25.794	128	505.651,89 647.884,872	129	505.640,521 647.856,542	30.526	129	505.640,521 647.856,542	130	505.622,704 647.822,105	38.773
130	505.622,704 647.822,105	131	505.616,259 647.809,66	14.015	131	505.616,259 647.809,66	132	505.614,393 647.794,901	14.876	132	505.614,393 647.794,901	133	505.627,459 647.768,437	29.514
133	505.627,459 647.768,437	134	505.643,932 647.731,726	40.238	134	505.643,932 647.731,726	135	505.646,647 647.703,226	28.629	135	505.646,647 647.703,226	136	505.642,066 647.674,154	29.431
136	505.642,066 647.674,154	137	505.640,369 647.654,136	20.09	137	505.640,369 647.654,136	138	505.648,854 647.643,28	13.779	138	505.648,854 647.643,28	139	505.664,465 647.625,467	23.686
139	505.664,465 647.625,467	140	505.673,289 647.618,173	11.448	140	505.673,289 647.618,173	141	505.691,106 647.612,236	18.78	141	505.691,106 647.612,236	142	505.724,566 647.603,901	34.483
142	505.724,566 647.603,901	143	505.760,54 647.595,927	36.847	143	505.760,54 647.595,927	144	505.778,697 647.590,838	18.857	144	505.778,697 647.590,838	145	505.787,181 647.581,508	12.611
145	505.787,181 647.581,508	146	505.788,03 647.570,99	10.552	146	505.788,03 647.570,99	147	505.785,497 647.558,531	12.714	147	505.785,497 647.558,531	148	505.785,667 647.549,54	8.993
148	505.785,667 647.549,54	149	505.792,115 647.539,022	12.337	149	505.792,115 647.539,022	150	505.806,708 647.532,576	15.953	150	505.806,708 647.532,576	151	505.829,37 647.528,304	23.061
151	505.829,37 647.528,304	152	505.853,635 647.526,947	24.303	152	505.853,635 647.526,947	153	505.875,185 647.525,59	21.593	153	505.875,185 647.525,59	154	505.889,1 647.519,483	15.196
154	505.889,1 647.519,483	155	505.896,736 647.511,51	11.04	155	505.896,736 647.511,51	156	505.895,379 647.506,421	5.267	156	505.895,379 647.506,421	157	505.888,934 647.499,434	9.506
157	505.888,934 647.499,434	158	505.881,297 647.493,158	9.885	158	505.881,297 647.493,158	159	505.876,377 647.489,086	6.387	159	505.876,377 647.489,086	160	505.876,207 647.478,229	10.858
160	505.876,207 647.478,229	161	505.872,134 647.472,801	6.786	161	505.872,134 647.472,801	162	505.852,26 647.457,481	25.093	162	505.852,26 647.457,481	163	505.848,527 647.451,543	7.014
163	505.848,527 647.451,543	164	505.847,678 647.445,775	5.83	164	505.847,678 647.445,775	165	505.849,205 647.439,329	6.624	165	505.849,205 647.439,329	166	505.859,438 647.421,376	20.665
166	505.859,438 647.421,376	167	505.867,639 647.397,122	25.603	167	505.867,639 647.397,122	168	505.869,006 647.371,159	25.999	168	505.869,006 647.371,159	169	505.877,211 647.346,182	26.29
169	505.877,211 647.346,182	170	505.877,742 647.330,825	15.366	170	505.877,742 647.330,825	171	505.863,219 647.295,07	38.592	171	505.863,219 647.295,07	172	505.851,649 647.284,314	15.797
172	505.851,649 647.284,314	173	505.840,558 647.274,066	15.101	173	505.840,558 647.274,066	174	505.825,77 647.239,795	37.325	174	505.825,77 647.239,795	175	505.810,624 647.205,634	37.368
175	505.810,624 647.205,634	176	505.805,583 647.200,93	6.895	176	505.805,583 647.200,93	177	505.787,266 647.192,53	20.151	177	505.787,266 647.192,53	178	505.776,175 647.185,81	12.968
178	505.776,175 647.185,81	179	505.767,941 647.175,226	13.41	179	505.767,941 647.175,226	180	505.768,109 647.171,362	3.868	180	505.768,109 647.171,362	181	505.773,139 647.165,085	8.044
181	505.773,139 647.165,085	182	505.790,952 647.148,285	24.486	182	505.790,952 647.148,285	183	505.812,462 647.124,429	32.121	183	505.812,462 647.124,429	184	505.816,495 647.117,037	8.421
184	505.816,495 647.117,037	185	505.815,151 647.104,941	12.17	185	505.815,151 647.104,941	186	505.809,092 647.092,441	13.891	186	505.809,092 647.092,441	187	505.793,463 647.081,857	18.876
187	505.793,463 647.081,857	188	505.773,13 647.071,609	22.77	188	505.773,13 647.071,609	189	505.762,375 647.063,377	13.544	189	505.762,375 647.063,377	190	505.762,039 647.058,337	5.051
190	505.762,039 647.058,337	191	505.767,584 647.052,457	8.082	191	505.767,584 647.052,457	192	505.774,642 647.048,089	8.3	192	505.774,642 647.048,089	193	505.778,998 647.042,133	7.379
193	505.778,998 647.042,133	194	505.776,645 647.033,397	9.047	194	505.776,645 647.033,397	195	505.770,427 647.026,341	9.405	195	505.770,427 647.026,341	196	505.772,78 647.013,405	13.148
196	505.772,78 647.013,405	197	505.776,852 646.996,701	17.193	197	505.776,852 646.996,701	198	505.770,877 646.978,035	19.599	198	505.770,877 646.978,035	199	505.778,159 646.968,142	12.284
199	505.778,159 646.968,142	200	505.783,76 646.952,09	17.001	200	505.783,76 646.952,09	201	505.781,893 646.941,264	10.986	201	505.781,893 646.941,264	202	505.778,346 646.932,117	9.811
202	505.778,346 646.932,117	203	505.767,693 646.909,453	25.043	203	505.767,693 646.909,453	204	505.798,246 646.874,814	46.188	204	505.798,246 646.874,814	205	505.818,438 646.838,122	41.881
205	505.818,438 646.838,122	206	505.827,557 646.797,956	41.188	206	505.827,557 646.797,956	207	505.859,907 646.771,902	41.537	207	505.859,907 646.771,902	208	505.874,236 646.746,716	28.977
208	505.874,236 646.746,716	209	505.887,577 646.713,601	35.701	209	505.887,577 646.713,601	210	505.879,435 646.681,713	32.911	210	505.879,435 646.681,713	211	505.873,329 646.661,358	21.251

Punct început	X / Y	Punct sfârșit	X / Y	Lungime segment	Punct început	X / Y	Punct sfârșit	X / Y	Lungime segment	Punct început	X / Y	Punct sfârșit	X / Y	Lungime segment
211	505.873,329 646.661,358	212	505.868,919 646.647,789	14.268	212	505.868,919 646.647,789	213	505.866,544 646.625,738	22.179	213	505.866,544 646.625,738	214	505.872,311 646.604,366	22.136
214	505.872,311 646.604,366	215	505.900,468 646.575,53	40.303	215	505.900,468 646.575,53	216	505.928,883 646.536,368	48.385	216	505.928,883 646.536,368	217	505.945,563 646.492,612	46.827
217	505.945,563 646.492,612	218	505.955,333 646.460,317	33.74	218	505.955,333 646.460,317	219	505.974,492 646.432,927	33.426	219	505.974,492 646.432,927	220	505.980,598 646.402,395	31.137
220	505.980,598 646.402,395	221	505.992,811 646.376,274	28.835	221	505.992,811 646.376,274	222	505.994,168 646.357,276	19.046	222	505.994,168 646.357,276	223	506.001,292 646.341,332	17.463
223	506.001,292 646.341,332	224	506.002,649 646.326,745	14.65	224	506.002,649 646.326,745	225	505.999,749 646.310,662	16.342	225	505.999,749 646.310,662	226	506.031,117 646.284,903	40.589
226	506.031,117 646.284,903	227	506.043,689 646.268,212	20.896	227	506.043,689 646.268,212	228	506.062,174 646.234,987	38.021	228	506.062,174 646.234,987	229	506.071,509 646.207,362	29.16
229	506.071,509 646.207,362	230	506.071,202 646.188,84	18.525	230	506.071,202 646.188,84	231	506.068,264 646.181,203	8.183	231	506.068,264 646.181,203	232	506.056,805 646.169,455	16.411
232	506.056,805 646.169,455	233	506.040,614 646.150,029	25.289	233	506.040,614 646.150,029	234	506.020,342 646.129,468	28.874	234	506.020,342 646.129,468	235	506.013,291 646.121,098	10.944
235	506.013,291 646.121,098	236	506.007,983 646.108,872	13.329	236	506.007,983 646.108,872	237	506.014,39 646.071,929	37.494	237	506.014,39 646.071,929	238	506.009,234 646.059,988	13.007
238	506.009,234 646.059,988	239	506.013,576 646.015,208	44.99	239	506.013,576 646.015,208	240	506.007,877 645.945,731	69.71	240	506.007,877 645.945,731	241	506.002,449 645.909,636	36.501
241	506.002,449 645.909,636	242	505.981,193 645.867,815	46.913	242	505.981,193 645.867,815	243	505.983,494 645.832,986	34.905	243	505.983,494 645.832,986	244	505.983,165 645.814,256	18.733
244	505.983,165 645.814,256	245	505.972,368 645.795,189	21.912	245	505.972,368 645.795,189	246	505.958,306 645.777,737	22.412	246	505.958,306 645.777,737	247	505.923,663 645.751,973	43.173
247	505.923,663 645.751,973	248	505.895,053 645.728,866	36.776	248	505.895,053 645.728,866	249	505.884,87 645.724,987	10.897	249	505.884,87 645.724,987	250	505.866,12 645.720,463	19.288
250	505.866,12 645.720,463	251	505.840,52 645.710,88	27.335	251	505.840,52 645.710,88	252	505.828,72 645.707,972	12.153	252	505.828,72 645.707,972	253	505.811,425 645.706,679	17.343
253	505.811,425 645.706,679	254	505.793,322 645.707,649	18.129	254	505.793,322 645.707,649	255	505.782,168 645.707,487	11.155	255	505.782,168 645.707,487	256	505.768,753 645.702,316	14.377
256	505.768,753 645.702,316	257	505.751,457 645.690,682	20.845	257	505.751,457 645.690,682	258	505.727,13 645.685,189	24.939	258	505.727,13 645.685,189	259	505.705,309 645.684,381	21.836
259	505.705,309 645.684,381	260	505.668,456 645.685,997	36.888	260	505.668,456 645.685,997	261	505.645,665 645.685,351	22.8	261	505.645,665 645.685,351	262	505.596,26 645.680,336	49.659
262	505.596,26 645.680,336	263	505.540,333 645.674,034	56.281	263	505.540,333 645.674,034	264	505.514,795 645.674,034	25.538	264	505.514,795 645.674,034	265	505.499,116 645.673,549	15.686
265	505.499,116 645.673,549	266	505.440,337 645.658,967	60.561	266	505.440,337 645.658,967	267	505.405,1 645.650,565	36.225	267	505.405,1 645.650,565	268	505.371,48 645.647,979	33.719
268	505.371,48 645.647,979	269	505.340,445 645.641,838	31.637	269	505.340,445 645.641,838	270	505.310,542 645.630,85	31.858	270	505.310,542 645.630,85	271	505.298,168 645.620,63	16.049
271	505.298,168 645.620,63	272	505.289,925 645.615,782	9.563	272	505.289,925 645.615,782	273	505.276,024 645.613,196	14.139	273	505.276,024 645.613,196	274	505.263,74 645.610,288	12.624
274	505.263,74 645.610,288	275	505.234,807 645.599,623	30.836	275	505.234,807 645.599,623	276	505.204,992 645.588,431	31.846	276	505.204,992 645.588,431	277	505.176,867 645.576,473	30.562
277	505.176,867 645.576,473	278	505.161,673 645.570,495	16.328	278	505.161,673 645.570,495	279	505.148,095 645.565,97	14.312	279	505.148,095 645.565,97	280	505.132,093 645.564,192	16.1
280	505.132,093 645.564,192	281	505.117,869 645.565,0	14.247	281	505.117,869 645.565,0	282	505.111,404 645.565,647	6.497	282	505.111,404 645.565,647	283	505.103,484 645.562,415	8.554
283	505.103,484 645.562,415	284	505.097,988 645.559,021	6.46	284	505.097,988 645.559,021	285	505.088,037 645.562,279	10.471	285	505.088,037 645.562,279	286	505.080,925 645.566,157	8.101
286	505.080,925 645.566,157	1	505.073,004 645.565,349	7.962										

** Lungimile segmentelor sunt determinate în planul de proiecție Stereo 70 și sunt rotunjite la 1 milimetru.

*** Distanța dintre puncte este formată din segmente cumulate ce sunt mai mici decât valoarea 1 milimetru.

**DATE DESPRE IMOBILUL NR. 3874**

Oficiul de Cadastru și Publicitate Imobiliară SUCEAVA
Biroul de Cadastru și Publicitate Imobiliară Vatra Dornei

A. Partea I. Descrierea imobilului

TEREN Extravilan

Adresa: Jud. Suceava

Nr. Crt	Nr cadastral Nr. topografic	Suprafața* (mp)	Observații / Referințe
A1		282	Sector cadastral:22 Teren neimprejmuit; nr. top. 480/182 parte

B. Partea II. Proprietari și acte

Inscrieri privitoare la dreptul de proprietate și alte drepturi reale		Referințe
/		
Act Normativ nr. 1705, din 29/11/2006 emis de GUVERNUL ROMANIEI;		
B1	Intabulare, drept de PROPRIETATE, dobandit prin Lege, cota actuala 1/1, cota initiala 1/1 1) STATUL ROMÂN , CIF:9999999999999, - DOMENIUL PUBLIC	A1
Act Normativ nr. 46, din 19/03/2008 emis de Parlamentul Romaniei;		
B2	Intabulare, drept de ADMINISTRARE, dobandit prin Lege, cota actuala 1/1, cota initiala 1/1 1) REGIA NAȚIONALĂ A PĂDURILOR ROMSILVA R.A. , CIF:1590120	A1

C. Partea III. SARCINI .

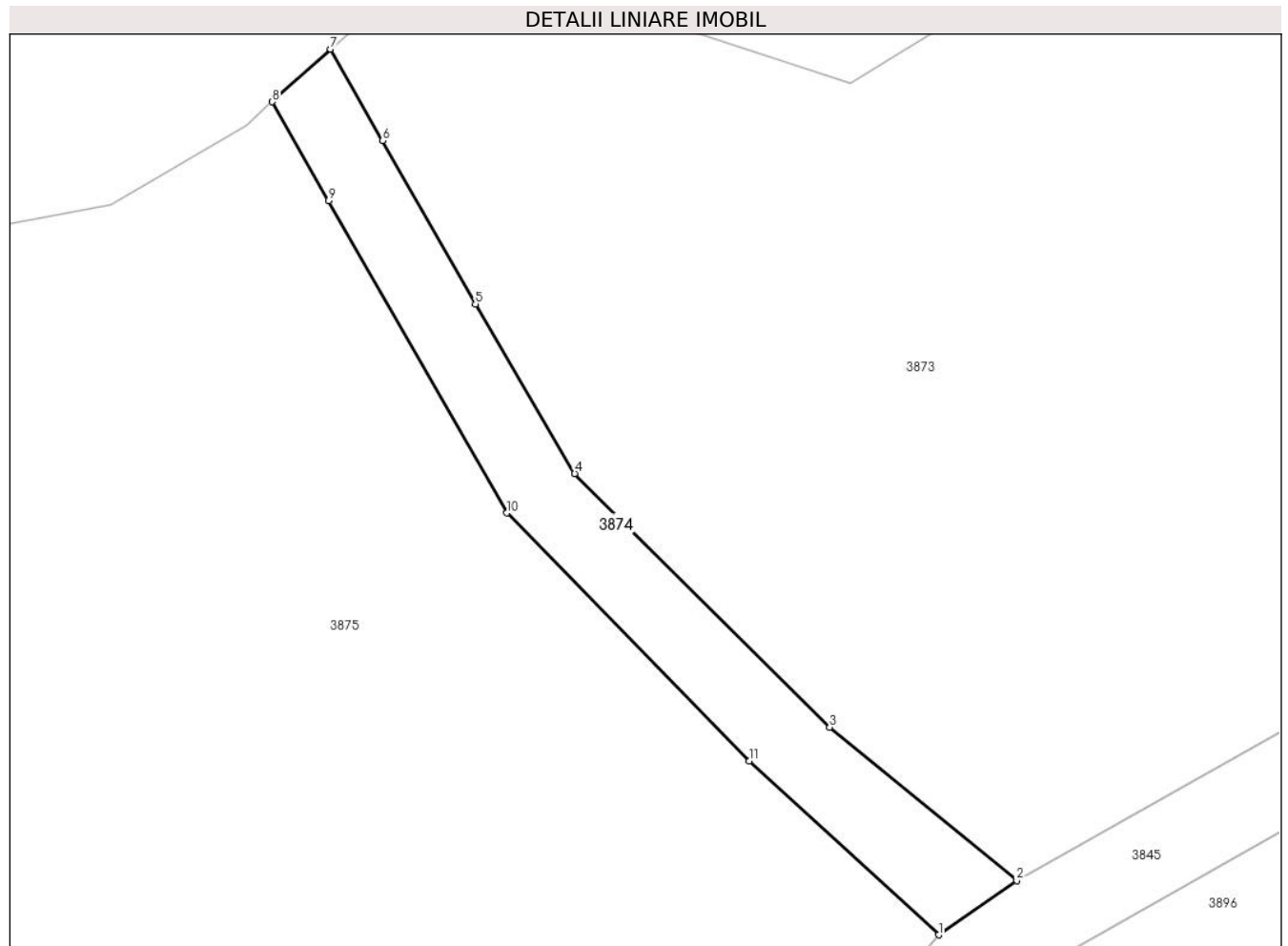
Inscrieri privind dezmembramintele dreptului de proprietate, drepturi reale de garanție și sarcini	Referințe
NU SUNT	

Anexa Nr. 1 La Partea I

Teren

Nr cadastral	Suprafața (mp)*	Observații / Referințe
	282	nr. top. 480/182 parte

* Suprafața este determinată în planul de proiecție Stereo 70.



Date referitoare la teren

Crt	Categorie folosință	Intra vilan	Suprafața (mp)	Tarla	Parcelă	Nr. topo	Observații / Referințe
1	drum	NU	282	-	-	-	DRUM FORESTIER

Lungime Segmente

1) Valorile lungimilor segmentelor sunt obținute din proiecție în plan.

Punct început	X / Y	Punct sfârșit	X / Y	Lungime segment (** (m)
1	505.103,026 645.510,252	2	505.107,506 645.513,366	5.456
2	505.107,506 645.513,366	3	505.096,775 645.522,146	13.865
3	505.096,775 645.522,146	4	505.082,155 645.536,676	20.612
4	505.082,155 645.536,676	5	505.076,466 645.546,377	11.246
5	505.076,466 645.546,377	6	505.071,137 645.555,744	10.777

Punct început	X / Y	Punct sfârșit	X / Y	Lungime segment (** (m)
6	505.071,137 645.555,744	7	505.068,155 645.560,986	6.031
7	505.068,155 645.560,986	8	505.064,81 645.557,976	4.5
8	505.064,81 645.557,976	9	505.068,047 645.552,307	6.528
9	505.068,047 645.552,307	10	505.078,265 645.534,414	20.605
10	505.078,265 645.534,414	11	505.092,167 645.520,205	19.879
11	505.092,167 645.520,205	1	505.103,026 645.510,252	14.73

** Lungimile segmentelor sunt determinate în planul de proiecție Stereo 70 și sunt rotunjite la 1 milimetru.

*** Distanța dintre puncte este formată din segmente cumulate ce sunt mai mici decât valoarea 1 milimetru.

**DATE DESPRE IMOBILUL NR. 3875**

Oficiul de Cadastru și Publicitate Imobiliară SUCEAVA
Biroul de Cadastru și Publicitate Imobiliară Vatra Dornei

A. Partea I. Descrierea imobilului

TEREN Extravilan

Nr. topografic:480/182

Adresa: Jud. Suceava

Nr. Crt	Nr cadastral Nr. topografic	Suprafața* (mp)	Observații / Referințe
A1		Din acte: 17.543.760 Masurata: 202.414	Sector cadastral:22 Teren neimprejmuit; nr. top. 480/182 parte, Diferenta de suprafata se regasese la ID:5, 7, 3855, 4023, 4024, 4025, 4027, 3858, 3896, 3873, 3848, 3894,3876, 3856, 3883, 3864 si pe UAT Cosna

B. Partea II. Proprietari și acte

Inscrieri privitoare la dreptul de proprietate și alte drepturi reale		Referințe
/		
Act Administrativ nr. 873, din 16/09/2004 emis de CJPSDPAT SUCEAVA;		
B1	Intabulare, drept de PROPRIETATE, dobandit prin Lege, cota actuala 1/1, cota initiala 1/1 1) COMUNA POIANA STAMPEI, CIF:5021250	A1

C. Partea III. SARCINI .

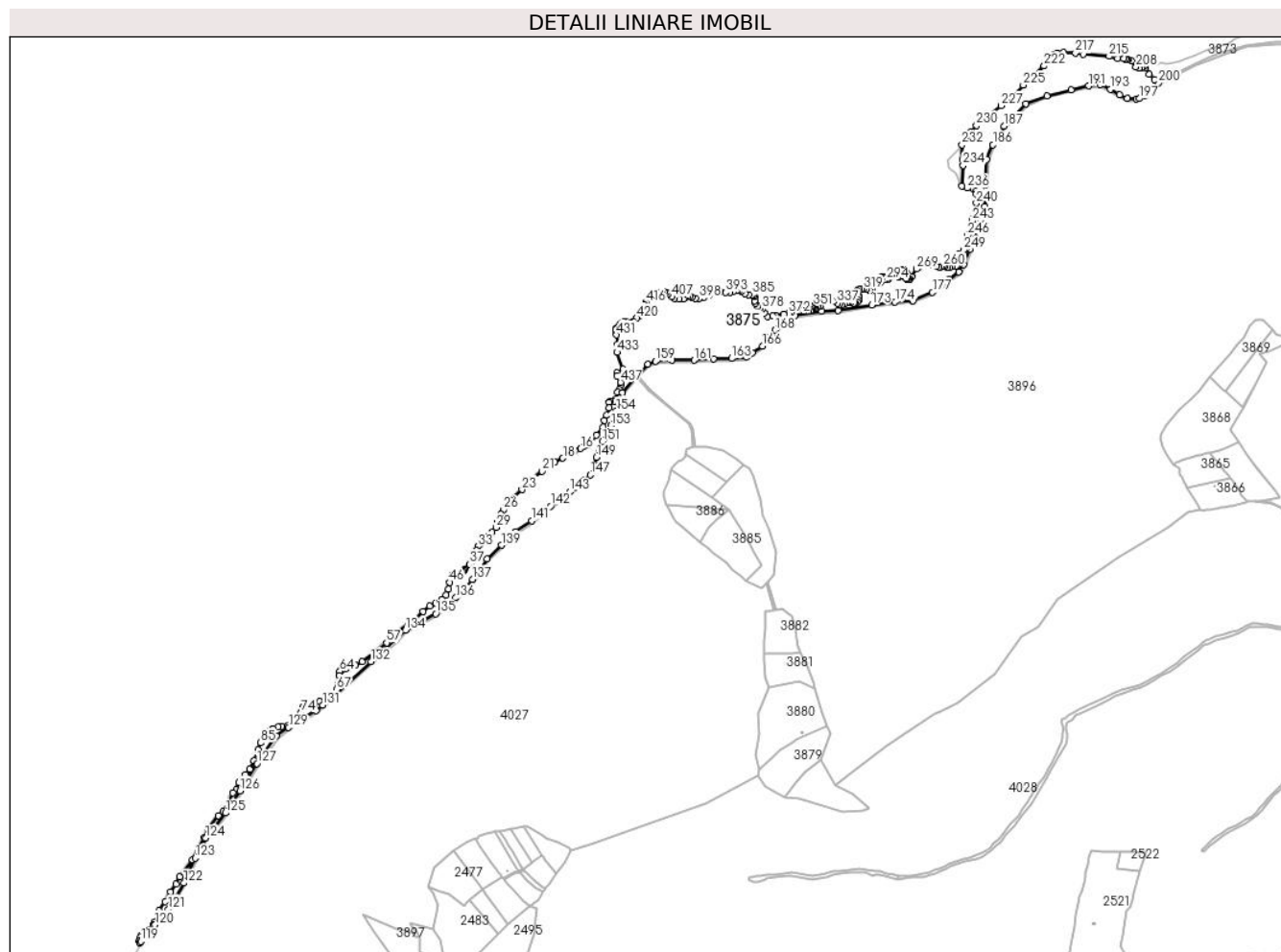
Inscrieri privind dezmembramintele dreptului de proprietate, drepturi reale de garanție și sarcini	Referințe
NU SUNT	

Anexa Nr. 1 La Partea I

Teren

Nr cadastral	Suprafața (mp)*	Observații / Referințe
	Din acte: 17.543.760 Masurata: 202.414	nr. top. 480/182 parte, Diferenta de suprafata se regaseste la ID:5, 7, 3855, 4023, 4024, 4025, 4027, 3858, 3896, 3873, 3848, 3894,3876, 3856, 3883, 3864 si pe UAT Cosna

* Suprafata este determinată in planul de proiectie Stereo 70.



Date referitoare la teren

Crt	Categorie folosință	Intravilan	Suprafața (mp)	Tarla	Parcelă	Nr. topo	Observații / Referințe
1	padure	NU	202.414	-	-	-	

Lungime Segmente

1) Valorile lungimilor segmentelor sunt obținute din proiectie în plan.

Punct început	X / Y	Punct sfârșit	X / Y	Lungime segment	Punct început	X / Y	Punct sfârșit	X / Y	Lungime segment	Punct început	X / Y	Punct sfârșit	X / Y	Lungime segment
1	503.627,363 644.681,33	2	503.623,155 644.668,872	13.149	2	503.623,155 644.668,872	3	503.618,057 644.661,267	9.156	3	503.618,057 644.661,267	4	503.615,548 644.644,36	17.092
4	503.615,548 644.644,36	5	503.607,942 644.637,565	10.199	5	503.607,942 644.637,565	6	503.597,908 644.637,16	10.042	6	503.597,908 644.637,16	7	503.595,244 644.634,176	4.0
7	503.595,244 644.634,176	8	503.595,762 644.619,163	15.022	8	503.595,762 644.619,163	9	503.587,476 644.598,584	22.185	9	503.587,476 644.598,584	10	503.582,298 644.584,607	14.905
10	503.582,298 644.584,607	11	503.578,414 644.566,1	18.91	11	503.578,414 644.566,1	12	503.560,419 644.543,709	28.726	12	503.560,419 644.543,709	13	503.545,64 644.522,388	25.942

Punct început	X / Y	Punct sfârșit	X / Y	Lungime segment	Punct început	X / Y	Punct sfârșit	X / Y	Lungime segment	Punct început	X / Y	Punct sfârșit	X / Y	Lungime segment
13	503.545,64 644.522,388	14	503.535,542 644.516,435	11.72 2	14	503.535,542 644.516,435	15	503.524,538 644.512,682	11.62 6	15	503.524,538 644.512,682	16	503.517,336 644.507,015	9.164
16	503.517,336 644.507,015	17	503.500,93 644.500,917	17.50 3	17	503.500,93 644.500,917	18	503.468,045 644.480,881	38.50 8	18	503.468,045 644.480,881	19	503.446,412 644.469,194	24.58 8
19	503.446,412 644.469,194	20	503.426,085 644.457,143	23.63 1	20	503.426,085 644.457,143	21	503.410,913 644.444,802	19.55 7	21	503.410,913 644.444,802	22	503.384,707 644.421,717	34.92 4
22	503.384,707 644.421,717	23	503.355,451 644.394,422	40.01 2	23	503.355,451 644.394,422	24	503.325,252 644.364,948	42.19 8	24	503.325,252 644.364,948	25	503.312,258 644.350,938	19.10 8
25	503.312,258 644.350,938	26	503.304,853 644.339,395	13.71 4	26	503.304,853 644.339,395	27	503.298,32 644.327,272	13.77 1	27	503.298,32 644.327,272	28	503.290,334 644.305,421	23.26 5
28	503.290,334 644.305,421	29	503.284,019 644.290,539	16.16 6	29	503.284,019 644.290,539	30	503.273,928 644.277,255	16.68 2	30	503.273,928 644.277,255	31	503.261,006 644.266,293	16.94 5
31	503.261,006 644.266,293	32	503.242,35 644.245,459	27.96 6	32	503.242,35 644.245,459	33	503.235,381 644.238,417	9.907	33	503.235,381 644.238,417	34	503.230,154 644.227,092	12.47 3
34	503.230,154 644.227,092	35	503.219,483 644.201,684	27.55 8	35	503.219,483 644.201,684	36	503.214,982 644.192,973	9.805	36	503.214,982 644.192,973	37	503.211,134 644.189,779	5.001
37	503.211,134 644.189,779	38	503.197,85 644.175,333	19.62 5	38	503.197,85 644.175,333	39	503.196,398 644.172,647	3.053	39	503.196,398 644.172,647	40	503.193,639 644.169,307	4.332
40	503.193,639 644.169,307	41	503.190,663 644.167,42	3.524	41	503.190,663 644.167,42	42	503.180,79 644.165,024	10.16	42	503.180,79 644.165,024	43	503.171,498 644.163,355	9.441
43	503.171,498 644.163,355	44	503.167,796 644.162,266	3.859	44	503.167,796 644.162,266	45	503.163,948 644.158,491	5.391	45	503.163,948 644.158,491	46	503.157,487 644.139,979	19.60 7
46	503.157,487 644.139,979	47	503.154,148 644.121,976	18.31	47	503.154,148 644.121,976	48	503.146,961 644.105,134	18.31 1	48	503.146,961 644.105,134	49	503.134,983 644.092,43	17.46
49	503.134,983 644.092,43	50	503.118,867 644.083,138	18.60 3	50	503.118,867 644.083,138	51	503.102,896 644.074,717	18.05 5	51	503.102,896 644.074,717	52	503.084,603 644.059,11	24.04 6
52	503.084,603 644.059,11	53	503.063,696 644.040,453	28.02 1	53	503.063,696 644.040,453	54	503.042,353 644.023,103	27.50 5	54	503.042,353 644.023,103	55	503.002,354 643.994,428	49.21 6
55	503.002,354 643.994,428	56	502.997,417 643.989,201	7.19	56	502.997,417 643.989,201	57	502.984,06 643.974,174	20.10 5	57	502.984,06 643.974,174	58	502.950,013 643.944,992	44.84 2
58	502.950,013 643.944,992	59	502.917,056 643.922,197	40.07 2	59	502.917,056 643.922,197	60	502.898,617 643.912,106	21.02	60	502.898,617 643.912,106	61	502.874,007 643.903,468	26.08 2
61	502.874,007 643.903,468	62	502.860,795 643.898,677	14.05 4	62	502.860,795 643.898,677	63	502.856,875 643.897,733	4.032	63	502.856,875 643.897,733	64	502.855,747 643.895,931	2.126
64	502.855,747 643.895,931	65	502.854,39 643.884,326	11.68 4	65	502.854,39 643.884,326	66	502.851,66 643.860,979	23.50 6	66	502.851,66 643.860,979	67	502.847,769 643.845,764	15.70 5
67	502.847,769 643.845,764	68	502.839,348 643.833,568	14.82 1	68	502.839,348 643.833,568	69	502.819,719 643.821,662	22.95 8	69	502.819,719 643.821,662	70	502.800,496 643.812,835	21.15 3
70	502.800,496 643.812,835	71	502.783,26 643.801,124	20.83 8	71	502.783,26 643.801,124	72	502.757,598 643.798,673	25.77 9	72	502.757,598 643.798,673	73	502.754,494 643.797,988	3.179
73	502.754,494 643.797,988	74	502.749,229 643.782,937	15.94 5	74	502.749,229 643.782,937	75	502.737,738 643.766,351	20.17 8	75	502.737,738 643.766,351	76	502.728,214 643.754,968	14.84 2
76	502.728,214 643.754,968	77	502.721,017 643.749,591	8.984	77	502.721,017 643.749,591	78	502.711,91 643.747,067	9.45	78	502.711,91 643.747,067	79	502.695,709 643.744,196	16.45 3
79	502.695,709 643.744,196	80	502.685,643 643.743,12	10.12 3	80	502.685,643 643.743,12	81	502.671,943 643.738,423	14.48 3	81	502.671,943 643.738,423	82	502.663,18 643.731,288	11.3
82	502.663,18 643.731,288	83	502.653,079 643.722,079	13.66 9	83	502.653,079 643.722,079	84	502.644,943 643.712,734	12.39	84	502.644,943 643.712,734	85	502.638,132 643.699,637	14.76 2
85	502.638,132 643.699,637	86	502.632,236 643.680,044	20.46 1	86	502.632,236 643.680,044	87	502.620,446 643.649,845	32.41 9	87	502.620,446 643.649,845	88	502.608,483 643.626,324	26.38 8
88	502.608,483 643.626,324	89	502.597,18 643.611,389	18.73	89	502.597,18 643.611,389	90	502.578,5 643.590,996	27.65 5	90	502.578,5 643.590,996	91	502.570,988 643.570,66	21.67 9
91	502.570,988 643.570,66	92	502.561,227 643.561,976	13.06 5	92	502.561,227 643.561,976	93	502.550,357 643.534,413	29.62 9	93	502.550,357 643.534,413	94	502.535,118 643.510,722	28.16 9
94	502.535,118 643.510,722	95	502.521,82 643.499,637	17.31 2	95	502.521,82 643.499,637	96	502.494,288 643.462,719	46.05 4	96	502.494,288 643.462,719	97	502.483,346 643.438,912	26.20 1
97	502.483,346 643.438,912	98	502.465,677 643.404,607	38.58 8	98	502.465,677 643.404,607	99	502.451,215 643.378,397	29.93 5	99	502.451,215 643.378,397	100	502.416,104 643.331,801	58.34 4
100	502.416,104 643.331,801	101	502.405,273 643.311,237	23.24 2	101	502.405,273 643.311,237	102	502.390,439 643.289,657	26.18 7	102	502.390,439 643.289,657	103	502.375,658 643.263,206	30.30 1
103	502.375,658 643.263,206	104	502.358,671 643.239,25	29.36 7	104	502.358,671 643.239,25	105	502.357,727 643.229,014	10.27 9	105	502.357,727 643.229,014	106	502.356,348 643.217,544	11.55 3
106	502.356,348 643.217,544	107	502.352,97 643.210,688	7.643	107	502.352,97 643.210,688	108	502.345,583 643.206,6	8.443	108	502.345,583 643.206,6	109	502.344,56 643.200,699	5.989
109	502.344,56 643.200,699	110	502.342,33 643.195,217	5.918	110	502.342,33 643.195,217	111	502.334,06 643.187,783	11.12	111	502.334,06 643.187,783	112	502.327,045 643.181,14	9.661

Punct început	X / Y	Punct sfârșit	X / Y	Lungime segment	Punct început	X / Y	Punct sfârșit	X / Y	Lungime segment	Punct început	X / Y	Punct sfârșit	X / Y	Lungime segment
112	502.327,045 643.181,14	113	502.320,355 643.179,235	6.956	113	502.320,355 643.179,235	114	502.311,667 643.171,662	11.525	114	502.311,667 643.171,662	115	502.308,368 643.166,04	6.518
115	502.308,368 643.166,04	116	502.304,086 643.155,069	11.777	116	502.304,086 643.155,069	117	502.305,775 643.150,496	4.875	117	502.305,775 643.150,496	118	502.306,341 643.150,915	0.704
118	502.306,341 643.150,915	119	502.308,948 643.153,949	4.0	119	502.308,948 643.153,949	120	502.348,327 643.199,79	60.433	120	502.348,327 643.199,79	121	502.385,05 643.242,537	56.355
121	502.385,05 643.242,537	122	502.427,687 643.314,534	83.675	122	502.427,687 643.314,534	123	502.458,483 643.382,885	74.968	123	502.458,483 643.382,885	124	502.487,222 643.437,528	61.74
124	502.487,222 643.437,528	125	502.541,445 643.506,813	87.98	125	502.541,445 643.506,813	126	502.581,209 643.567,584	72.624	126	502.581,209 643.567,584	127	502.627,855 643.642,067	87.884
127	502.627,855 643.642,067	128	502.681,586 643.717,745	92.813	128	502.681,586 643.717,745	129	502.715,172 643.741,407	41.084	129	502.715,172 643.741,407	130	502.790,804 643.787,343	88.489
130	502.790,804 643.787,343	131	502.808,594 643.803,267	23.876	131	502.808,594 643.803,267	132	502.941,148 643.921,923	177.904	132	502.941,148 643.921,923	133	503.010,355 643.983,676	92.753
133	503.010,355 643.983,676	134	503.036,313 644.008,748	36.089	134	503.036,313 644.008,748	135	503.118,621 644.053,674	93.771	135	503.118,621 644.053,674	136	503.173,837 644.097,229	70.327
136	503.173,837 644.097,229	137	503.219,792 644.147,986	68.47	137	503.219,792 644.147,986	138	503.260,219 644.204,079	69.143	138	503.260,219 644.204,079	139	503.299,507 644.241,699	54.395
139	503.299,507 644.241,699	140	503.337,171 644.279,198	53.148	140	503.337,171 644.279,198	141	503.382,795 644.309,37	54.698	141	503.382,795 644.309,37	142	503.434,475 644.348,849	65.034
142	503.434,475 644.348,849	143	503.487,17 644.388,315	65.836	143	503.487,17 644.388,315	144	503.505,644 644.401,357	22.614	144	503.505,644 644.401,357	145	503.524,891 644.418,125	25.527
145	503.524,891 644.418,125	146	503.528,087 644.420,909	4.239	146	503.528,087 644.420,909	147	503.543,78 644.434,845	20.988	147	503.543,78 644.434,845	148	503.553,178 644.455,421	22.621
148	503.553,178 644.455,421	149	503.560,291 644.483,617	29.079	149	503.560,291 644.483,617	150	503.567,524 644.508,226	25.65	150	503.567,524 644.508,226	151	503.577,078 644.525,841	20.039
151	503.577,078 644.525,841	152	503.586,121 644.540,661	17.361	152	503.586,121 644.540,661	153	503.599,76 644.570,38	32.699	153	503.599,76 644.570,38	154	503.615,284 644.610,01	42.562
154	503.615,284 644.610,01	155	503.630,822 644.660,12	52.464	155	503.630,822 644.660,12	156	503.665,293 644.702,563	54.678	156	503.665,293 644.702,563	157	503.667,386 644.705,141	3.321
157	503.667,386 644.705,141	158	503.701,709 644.738,677	47.987	158	503.701,709 644.738,677	159	503.722,749 644.746,625	22.491	159	503.722,749 644.746,625	160	503.767,933 644.750,084	45.316
160	503.767,933 644.750,084	161	503.828,295 644.749,638	60.364	161	503.828,295 644.749,638	162	503.881,967 644.754,092	53.856	162	503.881,967 644.754,092	163	503.931,628 644.754,315	49.662
163	503.931,628 644.754,315	164	503.970,89 644.758,043	39.439	164	503.970,89 644.758,043	165	503.988,018 644.770,735	21.318	165	503.988,018 644.770,735	166	504.015,974 644.787,905	32.808
166	504.015,974 644.787,905	167	504.034,85 644.812,585	31.071	167	504.034,85 644.812,585	168	504.051,005 644.832,664	25.771	168	504.051,005 644.832,664	169	504.078,218 644.862,512	40.391
169	504.078,218 644.862,512	170	504.105,164 644.873,029	28.926	170	504.105,164 644.873,029	171	504.178,143 644.883,958	73.793	171	504.178,143 644.883,958	172	504.224,077 644.886,188	45.988
172	504.224,077 644.886,188	173	504.315,741 644.901,205	92.886	173	504.315,741 644.901,205	174	504.380,052 644.909,579	64.854	174	504.380,052 644.909,579	175	504.426,657 644.912,407	46.691
175	504.426,657 644.912,407	176	504.429,601 644.912,986	3.0	176	504.429,601 644.912,986	177	504.482,728 644.935,747	57.797	177	504.482,728 644.935,747	178	504.527,438 644.970,604	56.692
178	504.527,438 644.970,604	179	504.554,858 644.991,646	34.563	179	504.554,858 644.991,646	180	504.568,004 645.011,535	23.841	180	504.568,004 645.011,535	181	504.585,638 645.053,048	45.103
181	504.585,638 645.053,048	182	504.616,788 645.135,853	88.47	182	504.616,788 645.135,853	183	504.626,542 645.171,131	36.602	183	504.626,542 645.171,131	184	504.627,68 645.213,888	42.772
184	504.627,68 645.213,888	185	504.631,694 645.300,966	87.17	185	504.631,694 645.300,966	186	504.648,459 645.341,101	43.496	186	504.648,459 645.341,101	187	504.679,774 645.391,791	59.583
187	504.679,774 645.391,791	188	504.738,784 645.453,345	85.271	188	504.738,784 645.453,345	189	504.796,439 645.474,913	61.557	189	504.796,439 645.474,913	190	504.863,094 645.491,983	68.806
190	504.863,094 645.491,983	191	504.911,256 645.502,347	49.264	191	504.911,256 645.502,347	192	504.943,161 645.506,615	32.189	192	504.943,161 645.506,615	193	504.971,503 645.494,024	31.013
193	504.971,503 645.494,024	194	504.996,758 645.478,378	29.709	194	504.996,758 645.478,378	195	505.017,047 645.467,714	22.921	195	505.017,047 645.467,714	196	505.043,174 645.466,517	26.154
196	505.043,174 645.466,517	197	505.051,082 645.467,848	8.019	197	505.051,082 645.467,848	198	505.065,482 645.475,257	16.194	198	505.065,482 645.475,257	199	505.089,841 645.494,67	31.148
199	505.089,841 645.494,67	200	505.103,026 645.510,252	20.412	200	505.103,026 645.510,252	201	505.092,167 645.520,205	14.73	201	505.092,167 645.520,205	202	505.078,265 645.534,414	19.879
202	505.078,265 645.534,414	203	505.068,047 645.552,307	20.605	203	505.068,047 645.552,307	204	505.064,81 645.557,976	6.528	204	505.064,81 645.557,976	205	505.063,306 645.556,623	2.023
205	505.063,306 645.556,623	206	505.055,547 645.552,098	8.982	206	505.055,547 645.552,098	207	505.049,728 645.550,967	5.928	207	505.049,728 645.550,967	208	505.041,323 645.555,007	9.326
208	505.041,323 645.555,007	209	505.028,877 645.571,974	21.042	209	505.028,877 645.571,974	210	505.019,982 645.573,786	9.078	210	505.019,982 645.573,786	211	505.015,713 645.575,12	4.473

Punct început	X / Y	Punct sfârșit	X / Y	Lungime segment	Punct început	X / Y	Punct sfârșit	X / Y	Lungime segment	Punct început	X / Y	Punct sfârșit	X / Y	Lungime segment
211	505.015,713 645.575,12	212	505.013,163 645.575,847	2.652	212	505.013,163 645.575,847	213	505.008,399 645.577,549	5.059	213	505.008,399 645.577,549	214	504.990,931 645.578,57	17.498
214	504.990,931 645.578,57	215	504.967,678 645.583,901	23.856	215	504.967,678 645.583,901	216	504.896,672 645.588,842	71.178	216	504.896,672 645.588,842	217	504.875,257 645.592,762	21.771
217	504.875,257 645.592,762	218	504.842,009 645.594,722	33.306	218	504.842,009 645.594,722	219	504.825,167 645.593,197	16.911	219	504.825,167 645.593,197	220	504.816,184 645.588,03	10.363
220	504.816,184 645.588,03	221	504.806,147 645.578,824	13.62	221	504.806,147 645.578,824	222	504.789,16 645.557,336	27.391	222	504.789,16 645.557,336	223	504.761,926 645.532,444	36.896
223	504.761,926 645.532,444	224	504.747,628 645.520,506	18.627	224	504.747,628 645.520,506	225	504.731,913 645.504,907	22.142	225	504.731,913 645.504,907	226	504.699,051 645.472,357	46.254
226	504.699,051 645.472,357	227	504.670,693 645.448,409	37.117	227	504.670,693 645.448,409	228	504.638,285 645.421,997	41.808	228	504.638,285 645.421,997	229	504.622,257 645.410,904	19.492
229	504.622,257 645.410,904	230	504.603,511 645.393,925	25.292	230	504.603,511 645.393,925	231	504.586,779 645.374,908	25.33	231	504.586,779 645.374,908	232	504.564,206 645.340,865	40.847
232	504.564,206 645.340,865	233	504.565,136 645.300,926	39.95	233	504.565,136 645.300,926	234	504.566,525 645.284,773	16.213	234	504.566,525 645.284,773	235	504.563,468 645.226,987	57.867
235	504.563,468 645.226,987	236	504.578,397 645.222,378	15.624	236	504.578,397 645.222,378	237	504.594,425 645.219,086	16.363	237	504.594,425 645.219,086	238	504.602,329 645.212,062	10.574
238	504.602,329 645.212,062	239	504.602,768 645.205,477	6.6	239	504.602,768 645.205,477	240	504.602,996 645.180,831	24.647	240	504.602,996 645.180,831	241	504.601,898 645.155,809	25.046
241	504.601,898 645.155,809	242	504.594,214 645.140,006	17.572	242	504.594,214 645.140,006	243	504.592,018 645.132,543	7.779	243	504.592,018 645.132,543	244	504.589,96 645.111,655	20.989
244	504.589,96 645.111,655	245	504.583,032 645.099,034	14.397	245	504.583,032 645.099,034	246	504.578,567 645.091,491	8.765	246	504.578,567 645.091,491	247	504.578,56 645.071,118	20.373
247	504.578,56 645.071,118	248	504.576,867 645.057,88	13.346	248	504.576,867 645.057,88	249	504.568,399 645.052,031	10.292	249	504.568,399 645.052,031	250	504.553,156 645.041,103	18.756
250	504.553,156 645.041,103	251	504.550,846 645.035,869	5.721	251	504.550,846 645.035,869	252	504.552,386 645.025,095	10.884	252	504.552,386 645.025,095	253	504.554,388 645.016,937	8.4
253	504.554,388 645.016,937	254	504.555,157 645.013,858	3.174	254	504.555,157 645.013,858	255	504.548,691 645.009,241	7.945	255	504.548,691 645.009,241	256	504.537,605 645.007,394	11.239
256	504.537,605 645.007,394	257	504.530,83 645.004,469	7.379	257	504.530,83 645.004,469	258	504.522,824 645.004,623	8.007	258	504.522,824 645.004,623	259	504.516,203 645.007,856	7.368
259	504.516,203 645.007,856	260	504.512,508 645.008,317	3.724	260	504.512,508 645.008,317	261	504.504,964 645.005,854	7.936	261	504.504,964 645.005,854	262	504.499,575 645.005,085	5.444
262	504.499,575 645.005,085	263	504.493,029 645.007,341	6.924	263	504.493,029 645.007,341	264	504.479,941 645.011,035	13.599	264	504.479,941 645.011,035	265	504.471,627 645.012,421	8.429
265	504.471,627 645.012,421	266	504.462,543 645.011,805	9.105	266	504.462,543 645.011,805	267	504.453,921 645.010,42	8.733	267	504.453,921 645.010,42	268	504.446,068 645.006,264	8.885
268	504.446,068 645.006,264	269	504.439,756 644.999,799	9.035	269	504.439,756 644.999,799	270	504.425,437 644.978,712	25.489	270	504.425,437 644.978,712	271	504.420,818 644.972,709	7.574
271	504.420,818 644.972,709	272	504.416,661 644.971,477	4.336	272	504.416,661 644.971,477	273	504.412,35 644.972,093	4.355	273	504.412,35 644.972,093	274	504.410,81 644.973,94	2.405
274	504.410,81 644.973,94	275	504.411,734 644.987,793	13.884	275	504.411,734 644.987,793	276	504.411,272 644.992,872	5.1	276	504.411,272 644.992,872	277	504.408,655 644.996,413	4.403
277	504.408,655 644.996,413	278	504.405,575 644.998,106	3.515	278	504.405,575 644.998,106	279	504.401,726 644.997,644	3.877	279	504.401,726 644.997,644	280	504.399,262 644.996,567	2.689
280	504.399,262 644.996,567	281	504.397,723 644.994,566	2.524	281	504.397,723 644.994,566	282	504.397,261 644.989,794	4.794	282	504.397,261 644.989,794	283	504.396,491 644.985,022	4.834
283	504.396,491 644.985,022	284	504.393,874 644.981,02	4.782	284	504.393,874 644.981,02	285	504.390,024 644.977,788	5.027	285	504.390,024 644.977,788	286	504.385,405 644.978,096	4.629
286	504.385,405 644.978,096	287	504.380,478 644.979,943	5.262	287	504.380,478 644.979,943	288	504.372,318 644.983,945	9.089	288	504.372,318 644.983,945	289	504.369,547 644.984,714	2.876
289	504.369,547 644.984,714	290	504.366,467 644.981,944	4.142	290	504.366,467 644.981,944	291	504.365,082 644.978,25	3.945	291	504.365,082 644.978,25	292	504.362,464 644.973,786	5.175
292	504.362,464 644.973,786	293	504.360,073 644.971,05	3.634	293	504.360,073 644.971,05	294	504.356,439 644.969,839	3.83	294	504.356,439 644.969,839	295	504.353,032 644.971,883	3.973
295	504.353,032 644.971,883	296	504.348,186 644.978,165	7.934	296	504.348,186 644.978,165	297	504.347,05 644.979,377	1.661	297	504.347,05 644.979,377	298	504.345,157 644.979,453	1.895
298	504.345,157 644.979,453	299	504.342,356 644.978,165	3.083	299	504.342,356 644.978,165	300	504.340,387 644.977,257	2.168	300	504.340,387 644.977,257	301	504.339,781 644.975,138	2.204
301	504.339,781 644.975,138	302	504.340,16 644.968,022	7.126	302	504.340,16 644.968,022	303	504.340,084 644.964,843	3.18	303	504.340,084 644.964,843	304	504.337,964 644.961,588	3.885
304	504.337,964 644.961,588	305	504.334,859 644.960,68	3.235	305	504.334,859 644.960,68	306	504.331,528 644.960,301	3.352	306	504.331,528 644.960,301	307	504.328,65 644.961,134	2.996
307	504.328,65 644.961,134	308	504.325,337 644.963,991	4.375	308	504.325,337 644.963,991	309	504.319,507 644.965,732	6.084	309	504.319,507 644.965,732	310	504.313,98 644.965,505	5.532

Punct început	X / Y	Punct sfârșit	X / Y	Lungime segment	Punct început	X / Y	Punct sfârșit	X / Y	Lungime segment	Punct început	X / Y	Punct sfârșit	X / Y	Lungime segment
310	504.313,98 644.965,505	311	504.312,314 644.963,234	2.817	311	504.312,314 644.963,234	312	504.314,131 644.958,39	5.174	312	504.314,131 644.958,39	313	504.317,008 644.952,561	6.5
313	504.317,008 644.952,561	314	504.317,766 644.948,095	4.53	314	504.317,766 644.948,095	315	504.316,781 644.945,446	2.826	315	504.316,781 644.945,446	316	504.312,162 644.943,099	5.181
316	504.312,162 644.943,099	317	504.309,588 644.942,948	2.578	317	504.309,588 644.942,948	318	504.301,94 644.944,84	7.879	318	504.301,94 644.944,84	319	504.293,914 644.945,143	8.032
319	504.293,914 644.945,143	320	504.287,554 644.945,219	6.36	320	504.287,554 644.945,219	321	504.281,572 644.943,705	6.171	321	504.281,572 644.943,705	322	504.276,272 644.941,131	5.892
322	504.276,272 644.941,131	323	504.276,348 644.937,876	3.256	323	504.276,348 644.937,876	324	504.277,938 644.934,319	3.896	324	504.277,938 644.934,319	325	504.280,423 644.928,227	6.579
325	504.280,423 644.928,227	326	504.281,029 644.921,338	6.916	326	504.281,029 644.921,338	327	504.279,287 644.914,677	6.885	327	504.279,287 644.914,677	328	504.275,955 644.909,832	5.88
328	504.275,955 644.909,832	329	504.269,671 644.906,275	7.221	329	504.269,671 644.906,275	330	504.265,885 644.905,821	3.813	330	504.265,885 644.905,821	331	504.258,843 644.907,864	7.332
331	504.258,843 644.907,864	332	504.253,846 644.908,848	5.093	332	504.253,846 644.908,848	333	504.247,561 644.908,394	6.301	333	504.247,561 644.908,394	334	504.240,96 644.903,908	7.981
334	504.240,96 644.903,908	335	504.234,07 644.901,41	7.329	335	504.234,07 644.901,41	336	504.227,18 644.902,091	6.924	336	504.227,18 644.902,091	337	504.220,971 644.905,725	7.194
337	504.220,971 644.905,725	338	504.210,675 644.911,445	11.778	338	504.210,675 644.911,445	339	504.201,144 644.911,159	9.535	339	504.201,144 644.911,159	340	504.193,996 644.910,397	7.189
340	504.193,996 644.910,397	341	504.188,468 644.912,683	5.982	341	504.188,468 644.912,683	342	504.182,369 644.912,683	6.099	342	504.182,369 644.912,683	343	504.178,08 644.909,444	5.375
343	504.178,08 644.909,444	344	504.176,841 644.904,68	4.922	344	504.176,841 644.904,68	345	504.175,793 644.899,344	5.438	345	504.175,793 644.899,344	346	504.173,696 644.897,534	2.77
346	504.173,696 644.897,534	347	504.166,929 644.896,009	6.937	347	504.166,929 644.896,009	348	504.162,64 644.891,817	5.997	348	504.162,64 644.891,817	349	504.159,78 644.891,721	2.862
349	504.159,78 644.891,721	350	504.157,97 644.895,914	4.567	350	504.157,97 644.895,914	351	504.156,254 644.898,391	3.013	351	504.156,254 644.898,391	352	504.152,919 644.897,915	3.369
352	504.152,919 644.897,915	353	504.151,299 644.896,39	2.225	353	504.151,299 644.896,39	354	504.150,441 644.893,723	2.802	354	504.150,441 644.893,723	355	504.148,63 644.887,624	6.362
355	504.148,63 644.887,624	356	504.146,342 644.884,957	3.514	356	504.146,342 644.884,957	357	504.143,007 644.884,671	3.347	357	504.143,007 644.884,671	358	504.134,755 644.884,053	8.275
358	504.134,755 644.884,053	359	504.131,229 644.886,244	4.151	359	504.131,229 644.886,244	360	504.129,132 644.889,388	3.779	360	504.129,132 644.889,388	361	504.128,56 644.894,057	4.704
361	504.128,56 644.894,057	362	504.130,371 644.899,011	5.275	362	504.130,371 644.899,011	363	504.131,134 644.901,87	2.959	363	504.131,134 644.901,87	364	504.129,132 644.905,776	4.389
364	504.129,132 644.905,776	365	504.126,178 644.906,634	3.076	365	504.126,178 644.906,634	366	504.121,126 644.906,443	5.056	366	504.121,126 644.906,443	367	504.115,599 644.905,205	5.664
367	504.115,599 644.905,205	368	504.111,5 644.902,442	4.943	368	504.111,5 644.902,442	369	504.110,452 644.899,964	2.69	369	504.110,452 644.899,964	370	504.104,448 644.890,627	11.101
370	504.104,448 644.890,627	371	504.096,156 644.882,433	11.658	371	504.096,156 644.882,433	372	504.087,102 644.878,24	9.978	372	504.087,102 644.878,24	373	504.073,759 644.875,573	13.607
373	504.073,759 644.875,573	374	504.052,355 644.872,412	21.636	374	504.052,355 644.872,412	375	504.044,635 644.870,697	7.908	375	504.044,635 644.870,697	376	504.030,053 644.869,077	14.672
376	504.030,053 644.869,077	377	504.021,909 644.879,368	13.124	377	504.021,909 644.879,368	378	504.015,225 644.889,91	12.482	378	504.015,225 644.889,91	379	504.010,176 644.893,325	6.095
379	504.010,176 644.893,325	380	504.002,133 644.897,29	8.967	380	504.002,133 644.897,29	381	503.996,044 644.906,273	10.852	381	503.996,044 644.906,273	382	503.994,336 644.913,251	7.184
382	503.994,336 644.913,251	383	503.994,484 644.923,719	10.469	383	503.994,484 644.923,719	384	503.993,444 644.927,134	3.57	384	503.993,444 644.927,134	385	503.988,0 644.929,464	5.922
385	503.988,0 644.929,464	386	503.978,049 644.929,538	9.951	386	503.978,049 644.929,538	387	503.968,766 644.931,988	9.601	387	503.968,766 644.931,988	388	503.957,479 644.938,372	12.967
388	503.957,479 644.938,372	389	503.951,093 644.940,897	6.867	389	503.951,093 644.940,897	390	503.945,078 644.940,377	6.037	390	503.945,078 644.940,377	391	503.935,424 644.937,63	10.037
391	503.935,424 644.937,63	392	503.927,137 644.935,324	8.602	392	503.927,137 644.935,324	393	503.914,289 644.935,993	12.865	393	503.914,289 644.935,993	394	503.900,477 644.937,477	13.891
394	503.900,477 644.937,477	395	503.885,966 644.935,915	14.595	395	503.885,966 644.935,915	396	503.870,148 644.929,382	17.114	396	503.870,148 644.929,382	397	503.855,519 644.923,146	15.903
397	503.855,519 644.923,146	398	503.841,681 644.919,496	14.311	398	503.841,681 644.919,496	399	503.831,804 644.920,016	9.891	399	503.831,804 644.920,016	400	503.822,596 644.923,282	9.77
400	503.822,596 644.923,282	401	503.817,249 644.926,252	6.116	401	503.817,249 644.926,252	402	503.810,789 644.925,806	6.475	402	503.810,789 644.925,806	403	503.804,665 644.921,573	7.445
403	503.804,665 644.921,573	404	503.799,319 644.918,38	6.227	404	503.799,319 644.918,38	405	503.787,437 644.917,935	11.89	405	503.787,437 644.917,935	406	503.774,293 644.919,642	13.254
406	503.774,293 644.919,642	407	503.766,718 644.923,428	8.468	407	503.766,718 644.923,428	408	503.757,287 644.931,966	12.722	408	503.757,287 644.931,966	409	503.751,905 644.935,258	6.309

Punct început	X / Y	Punct sfârșit	X / Y	Lungime segment	Punct început	X / Y	Punct sfârșit	X / Y	Lungime segment	Punct început	X / Y	Punct sfârșit	X / Y	Lungime segment
409	503.751,905 644.935,258	410	503.746,113 644.936,817	5.998	410	503.746,113 644.936,817	411	503.739,875 644.937,04	6.242	411	503.739,875 644.937,04	412	503.733,117 644.934,961	7.071
412	503.733,117 644.934,961	413	503.723,166 644.931,175	10.647	413	503.723,166 644.931,175	414	503.713,346 644.925,514	11.335	414	503.713,346 644.925,514	415	503.706,588 644.920,391	8.48
415	503.706,588 644.920,391	416	503.695,969 644.908,958	15.604	416	503.695,969 644.908,958	417	503.692,163 644.900,314	9.445	417	503.692,163 644.900,314	418	503.684,588 644.886,951	15.361
418	503.684,588 644.886,951	419	503.677,385 644.870,99	17.511	419	503.677,385 644.870,99	420	503.671,345 644.865,675	8.046	420	503.671,345 644.865,675	421	503.661,097 644.856,321	13.875
421	503.661,097 644.856,321	422	503.654,785 644.851,198	8.129	422	503.654,785 644.851,198	423	503.650,7 644.850,827	4.102	423	503.650,7 644.850,827	424	503.642,903 644.853,723	8.317
424	503.642,903 644.853,723	425	503.636,368 644.854,688	6.606	425	503.636,368 644.854,688	426	503.628,571 644.851,941	8.267	426	503.628,571 644.851,941	427	503.625,6 644.847,413	5.416
427	503.625,6 644.847,413	428	503.618,658 644.840,335	9.914	428	503.618,658 644.840,335	429	503.612,643 644.835,509	7.712	429	503.612,643 644.835,509	430	503.612,42 644.830,535	4.979
430	503.612,42 644.830,535	431	503.615,168 644.819,177	11.686	431	503.615,168 644.819,177	432	503.618,097 644.793,85	25.496	432	503.618,097 644.793,85	433	503.616,688 644.771,097	22.797
433	503.616,688 644.771,097	434	503.633,348 644.725,59	48.461	434	503.633,348 644.725,59	435	503.617,247 644.715,122	19.205	435	503.617,247 644.715,122	436	503.617,166 644.707,598	7.524
436	503.617,166 644.707,598	437	503.625,744 644.689,153	20.342	437	503.625,744 644.689,153	1	503.627,363 644.681,33	7.989					

** Lungimile segmentelor sunt determinate în planul de proiecție Stereo 70 și sunt rotunjite la 1 milimetru.

*** Distanța dintre puncte este formată din segmente cumulate ce sunt mai mici decât valoarea 1 milimetru.

**DATE DESPRE IMOBILUL NR. 3876**

Oficiul de Cadastru și Publicitate Imobiliară SUCEAVA
 Biroul de Cadastru și Publicitate Imobiliară Vatra Dornei

A. Partea I. Descrierea imobilului

TEREN Extravilan

Adresa: Jud. Suceava

Nr. Crt	Nr cadastral Nr. topografic	Suprafața* (mp)	Observații / Referințe
A1		Din acte: 17.543.760 Masurata: 1.839	Sector cadastral:22 Teren neimprejmuit; nr. top. 480/182 parte, Diferenta de suprafata se regasese la ID:5, 7, 3855, 4023, 4024, 4025, 4027, 3858, 3896, 3873, 3848, 3894, 3875, 3856, 3883, 3864 si pe UAT Cosna

B. Partea II. Proprietari și acte

Inscrieri privitoare la dreptul de proprietate și alte drepturi reale	Referințe
/	
Act Administrativ nr. 873, din 16/09/2004 emis de CJPSDPAT SUCEAVA;	
B1	A1
Intabulare, drept de PROPRIETATE, dobandit prin Lege, cota actuala 1/1, cota initiala 1/1 1) COMUNA POIANA STAMPEI, CIF:5021250	

C. Partea III. SARCINI .

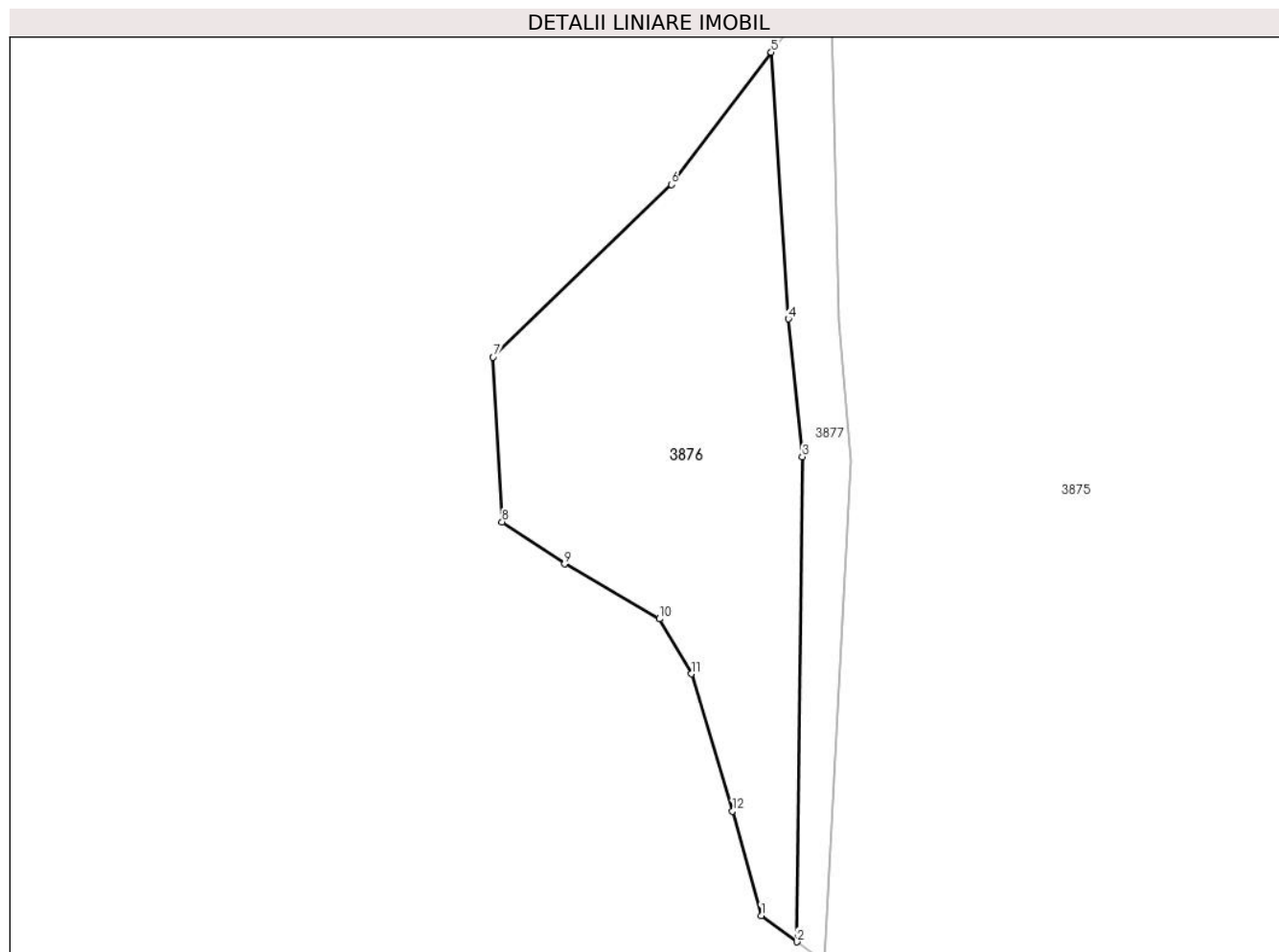
Inscrieri privind dezmembramintele dreptului de proprietate, drepturi reale de garanție și sarcini	Referințe
NU SUNT	

Anexa Nr. 1 La Partea I

Teren

Nr cadastral	Suprafața (mp)*	Observații / Referințe
	Din acte: 17.543.760 Masurata: 1.839	nr. top. 480/182 parte, Diferenta de suprafata se regaseste la ID:5, 7, 3855, 4023, 4024, 4025, 4027, 3858, 3896, 3873, 3848, 3894, 3875, 3856, 3883, 3864 si pe UAT Cosna

* Suprafața este determinată în planul de proiecție Stereo 70.



Date referitoare la teren

Crt	Categorie folosință	Intravilan	Suprafața (mp)	Tarla	Parcelă	Nr. topo	Observații / Referințe
1	padure	NU	1.839	-	-	-	

Lungime Segmente

1) Valorile lungimilor segmentelor sunt obținute din proiecție în plan.

Punct început	X / Y	Punct sfârșit	X / Y	Lungime segment (** (m)
1	504.556,222 645.232,255	2	504.560,367 645.229,241	5.125
2	504.560,367 645.229,241	3	504.560,98 645.285,186	55.948
3	504.560,98 645.285,186	4	504.559,36 645.301,082	15.978
4	504.559,36 645.301,082	5	504.557,394 645.331,828	30.809

Punct început	X / Y	Punct sfârșit	X / Y	Lungime segment (** (m)
5	504.557,394 645.331,828	6	504.545,889 645.316,566	19.113
6	504.545,889 645.316,566	7	504.525,281 645.296,668	28.646
7	504.525,281 645.296,668	8	504.526,338 645.277,652	19.045
8	504.526,338 645.277,652	9	504.533,559 645.272,82	8.689
9	504.533,559 645.272,82	10	504.544,479 645.266,481	12.627
10	504.544,479 645.266,481	11	504.548,178 645.260,142	7.339
11	504.548,178 645.260,142	12	504.552,929 645.244,327	16.513
12	504.552,929 645.244,327	1	504.556,222 645.232,255	12.513

** Lungimile segmentelor sunt determinate în planul de proiecție Stereo 70 și sunt rotunjite la 1 milimetru.

*** Distanța dintre puncte este formată din segmente cumulate ce sunt mai mici decât valoarea 1 milimetru.

**DATE DESPRE IMOBILUL NR. 3877**

Oficiul de Cadastru și Publicitate Imobiliară SUCEAVA
Biroul de Cadastru și Publicitate Imobiliară Vatra Dornei

A. Partea I. Descrierea imobilului

TEREN Extravilan

Adresa: Jud. Suceava, Paraul Tesna

Nr. Crt	Nr cadastral Nr. topografic	Suprafața* (mp)	Observații / Referințe
A1		567	Sector cadastral:22 Teren neimprejmuit; nr. top. parte 584

B. Partea II. Proprietari și acte

Inscrieri privitoare la dreptul de proprietate și alte drepturi reale		Referințe
/		
Act Normativ nr. 1705, din 29/11/2006 emis de GUVERNUL ROMANIEI;		
B1	Intabulare, drept de PROPRIETATE, dobandit prin Lege, cota actuala 1/1, cota initiala 1/1 1) STATUL ROMAN , CIF:9999999999999, DOMENIU PUBLIC	A1
Act Normativ nr. 107, din 05/09/2002 emis de GUVERNUL ROMANIEI;		
B2	Intabulare, drept de ADMINISTRARE, dobandit prin Lege 1) ADMINISTRATIA NATIONALA APELE ROMANE , CIF:18264854	A1

C. Partea III. SARCINI .

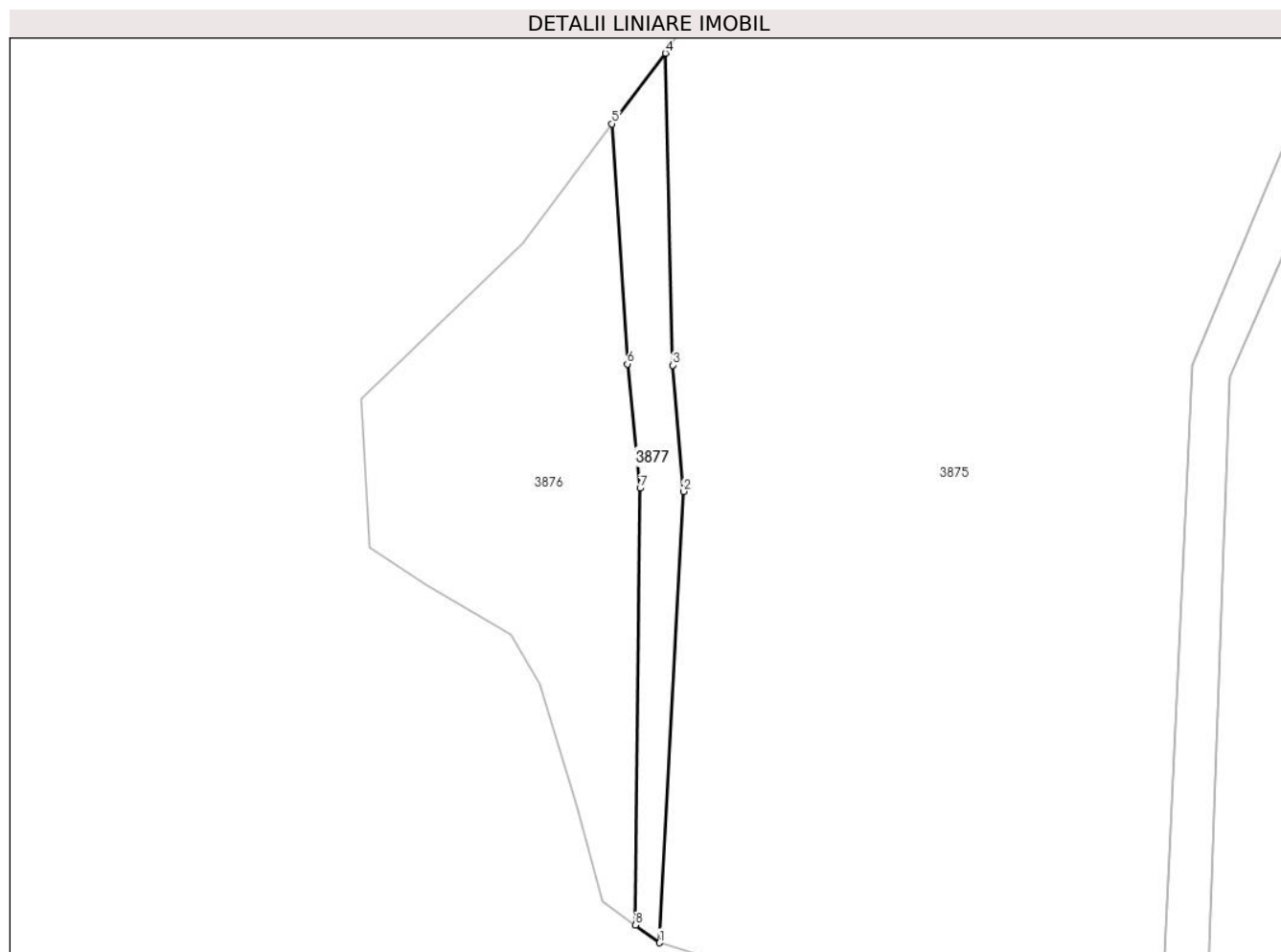
Inscrieri privind dezmembramintele dreptului de proprietate, drepturi reale de garanție și sarcini	Referințe
NU SUNT	

Anexa Nr. 1 La Partea I

Teren

Nr cadastral	Suprafața (mp)*	Observații / Referințe
	567	nr. topo. parte 584

* Suprafața este determinată în planul de proiecție Stereo 70.



Date referitoare la teren

Crt	Categorie folosință	Intravilan	Suprafața (mp)	Tarla	Parcelă	Nr. topo	Observații / Referințe
1	ape curgătoare	NU	567	-	-	-	

Lungime Segmente

1) Valorile lungimilor segmentelor sunt obținute din proiecție în plan.

Punct început	X / Y	Punct sfârșit	X / Y	Lungime segment (** (m)
1	504.563,468 645.226,987	2	504.566,525 645.284,773	57.867
2	504.566,525 645.284,773	3	504.565,136 645.300,926	16.213
3	504.565,136 645.300,926	4	504.564,206 645.340,865	39.95
4	504.564,206 645.340,865	5	504.557,394 645.331,828	11.317
5	504.557,394 645.331,828	6	504.559,36 645.301,082	30.809

Punct început	X / Y	Punct sfârșit	X / Y	Lungime segment (** (m)
6	504.559,36 645.301,082	7	504.560,98 645.285,186	15.978
7	504.560,98 645.285,186	8	504.560,367 645.229,241	55.948
8	504.560,367 645.229,241	1	504.563,468 645.226,987	3.834

** Lungimile segmentelor sunt determinate în planul de proiecție Stereo 70 și sunt rotunjite la 1 milimetru.

*** Distanța dintre puncte este formată din segmente cumulate ce sunt mai mici decât valoarea 1 milimetru.

**DATE DESPRE IMOBILUL NR. 3878**

Oficiul de Cadastru și Publicitate Imobiliară SUCEAVA
Biroul de Cadastru și Publicitate Imobiliară Vatra Dornei

A. Partea I. Descrierea imobilului

TEREN Extravilan

Adresa: Jud. Suceava

Nr. Crt	Nr cadastral Nr. topografic	Suprafața* (mp)	Observații / Referințe
A1		14.211	Sector cadastral:22 Teren neimprejmuit; nr. top. 520/2 (CFE 30373)

B. Partea II. Proprietari și acte

Inscrieri privitoare la dreptul de proprietate și alte drepturi reale		Referințe
/		
Act Normativ nr. 7, din 13/03/1996 emis de Parlamentul Romaniei;		
B1	Intabulare, drept de PROPRIETATE, dobandit prin Lege, cota actuala 1/1, cota initiala 1/1 1) NEIDENTIFICAT NEIDENTIFICAT	A1
Act Administrativ nr. 3133, din 04/04/2023 emis de Primaria Comunei Poiana Stampei;		
B2	SE NOTEAZA POSESIA FAPTICA IN FAVOAREA LUI 1) POP IULIANA	A1

C. Partea III. SARCINI .

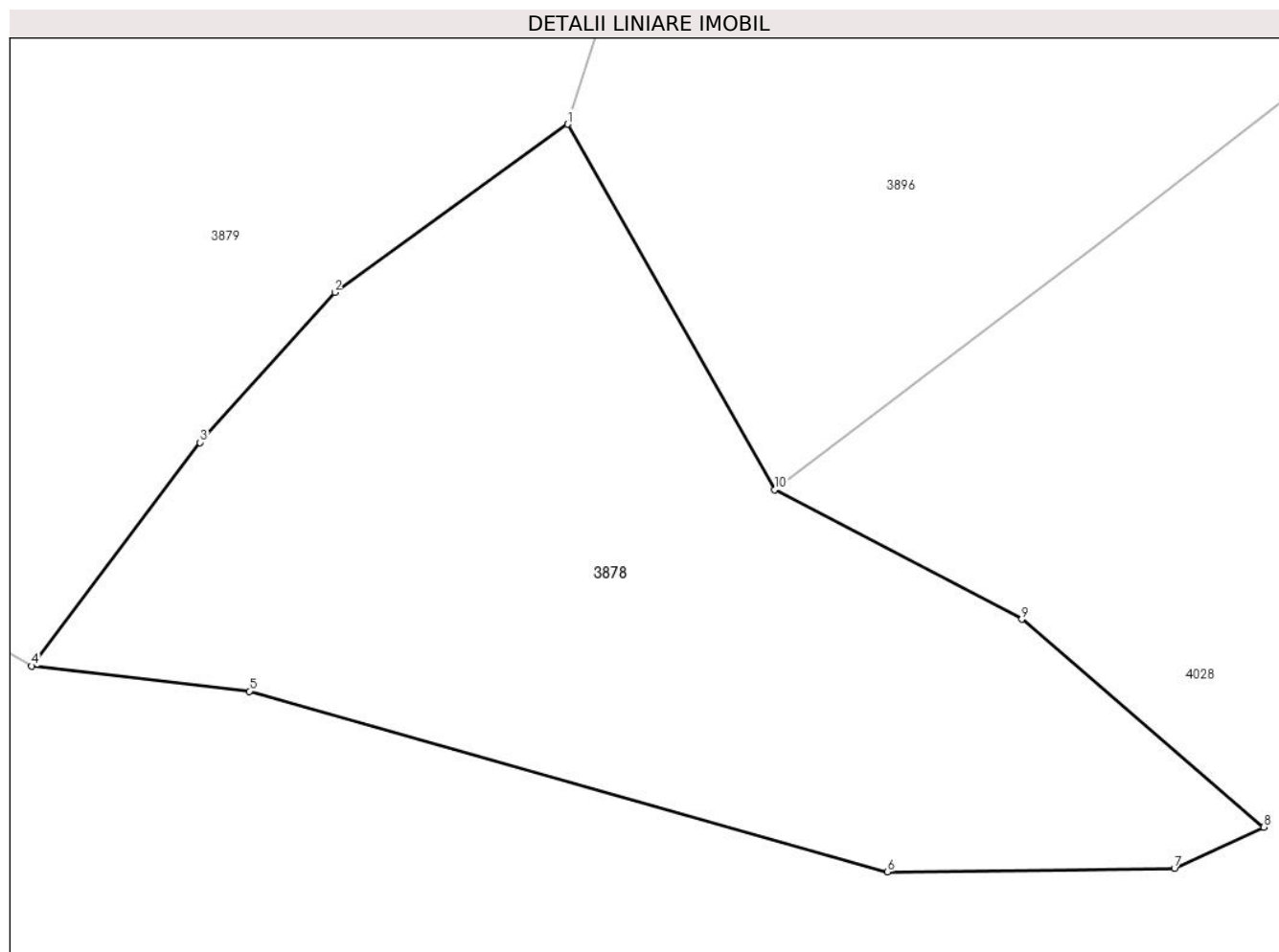
Inscrieri privind dezmembramintele dreptului de proprietate, drepturi reale de garanție și sarcini	Referințe
NU SUNT	

Anexa Nr. 1 La Partea I

Teren

Nr cadastral	Suprafața (mp)*	Observații / Referințe
	14.211	nr. top. 520/2 (CFE 30373)

* Suprafața este determinată în planul de proiecție Stereo 70.



Date referitoare la teren

Crt	Categorie folosință	Intravilan	Suprafața (mp)	Tarla	Parcelă	Nr. topo	Observații / Referințe
1	pasune	NU	14.211	-	-	-	

Lungime Segmente

1) Valorile lungimilor segmentelor sunt obținute din proiecție în plan.

Punct început	X / Y	Punct sfârșit	X / Y	Lungime segment (** (m)
1	504.177,477 643.651,174	2	504.133,85 643.619,693	53.799
2	504.133,85 643.619,693	3	504.108,636 643.591,547	37.788
3	504.108,636 643.591,547	4	504.077,054 643.549,703	52.425
4	504.077,054 643.549,703	5	504.117,854 643.544,976	41.073
5	504.117,854 643.544,976	6	504.237,45 643.511,16	124.285

Punct început	X / Y	Punct sfârșit	X / Y	Lungime segment (** (m)
6	504.237,45 643.511,16	7	504.291,211 643.511,784	53.765
7	504.291,211 643.511,784	8	504.307,963 643.519,512	18.449
8	504.307,963 643.519,512	9	504.262,637 643.558,462	59.762
9	504.262,637 643.558,462	10	504.216,263 643.582,701	52.327
10	504.216,263 643.582,701	1	504.177,477 643.651,174	78.695

** Lungimile segmentelor sunt determinate în planul de proiecție Stereo 70 și sunt rotunjite la 1 milimetru.

*** Distanța dintre puncte este formată din segmente cumulate ce sunt mai mici decât valoarea 1 milimetru.

**DATE DESPRE IMOBILUL NR. 3879**

Oficiul de Cadastru și Publicitate Imobiliară SUCEAVA
Biroul de Cadastru și Publicitate Imobiliară Vatra Dornei

A. Partea I. Descrierea imobilului

TEREN Extravilan

Adresa: Jud. Suceava

Nr. Crt	Nr cadastral Nr. topografic	Suprafața* (mp)	Observații / Referințe
A1		18.239	Sector cadastral:22 Teren neimprejmuit; nr. top. 520/1 (CFE 30373)

B. Partea II. Proprietari și acte

Inscrieri privitoare la dreptul de proprietate și alte drepturi reale		Referințe
/		
Act Normativ nr. 7, din 13/03/1996 emis de Parlamentul Romaniei;		
B1	Intabulare, drept de PROPRIETATE, dobandit prin Lege, cota actuala 1/1, cota initiala 1/1 1) NEIDENTIFICAT NEIDENTIFICAT	A1
Act Administrativ nr. 758, din 27/01/2023 emis de Primaria Comunei Poiana Stampei;		
B2	SE NOTEAZA POSESIA FAPTICA IN FAVOAREA LUI 1) CHIFORESCU LEONTINA	A1

C. Partea III. SARCINI .

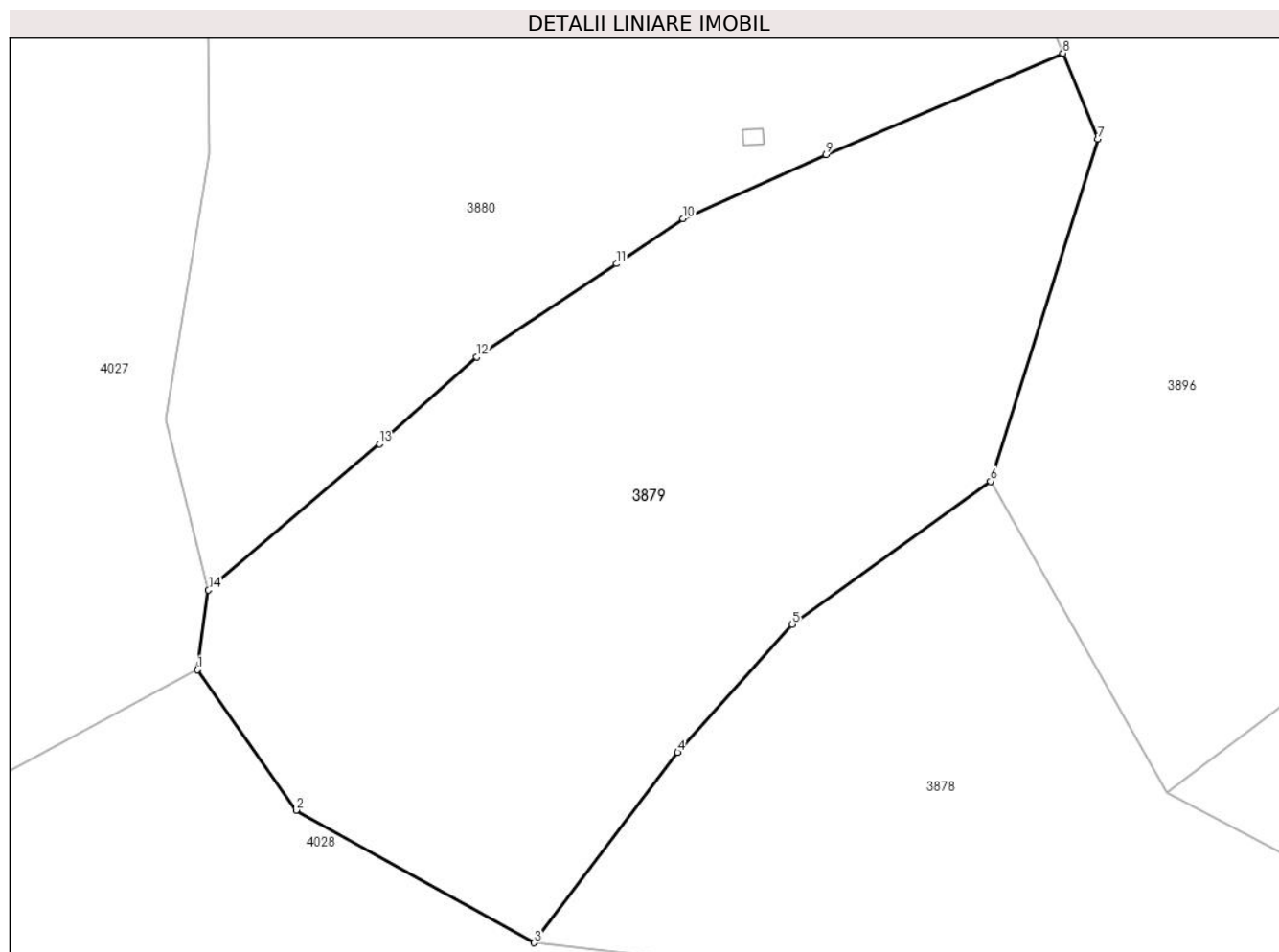
Inscrieri privind dezmembramintele dreptului de proprietate, drepturi reale de garanție și sarcini	Referințe
NU SUNT	

Anexa Nr. 1 La Partea I

Teren

Nr cadastral	Suprafața (mp)*	Observații / Referințe
	18.239	nr. top. 520/1 (CFE 30373)

* Suprafața este determinată în planul de proiecție Stereo 70.



Date referitoare la teren

Crt	Categorie folosință	Intravilan	Suprafața (mp)	Tarla	Parcelă	Nr. topo	Observații / Referințe
1	faneata	NU	18.239	-	-	-	

Lungime Segmente

1) Valorile lungimilor segmentelor sunt obținute din proiecție în plan.

Punct început	X / Y	Punct sfârșit	X / Y	Lungime segment (** (m)
1	504.002,928 643.609,733	2	504.024,662 643.578,869	37.749
2	504.024,662 643.578,869	3	504.077,054 643.549,703	59.963
3	504.077,054 643.549,703	4	504.108,636 643.591,547	52.425
4	504.108,636 643.591,547	5	504.133,85 643.619,693	37.788
5	504.133,85 643.619,693	6	504.177,477 643.651,174	53.799

Punct început	X / Y	Punct sfârşit	X / Y	Lungime segment (** (m)
6	504.177,477 643.651,174	7	504.201,133 643.726,455	78.91
7	504.201,133 643.726,455	8	504.193,422 643.745,328	20.387
8	504.193,422 643.745,328	9	504.141,311 643.723,052	56.673
9	504.141,311 643.723,052	10	504.109,788 643.708,979	34.522
10	504.109,788 643.708,979	11	504.095,152 643.699,034	17.695
11	504.095,152 643.699,034	12	504.064,379 643.678,581	36.95
12	504.064,379 643.678,581	13	504.042,988 643.659,442	28.703
13	504.042,988 643.659,442	14	504.005,393 643.627,266	49.484
14	504.005,393 643.627,266	1	504.002,928 643.609,733	17.705

** Lungimile segmentelor sunt determinate în planul de proiecție Stereo 70 și sunt rotunjite la 1 milimetru.

*** Distanța dintre puncte este formată din segmente cumulate ce sunt mai mici decât valoarea 1 milimetru.

**DATE DESPRE IMOBILUL NR. 3880**

Oficiul de Cadastru și Publicitate Imobiliară SUCEAVA
Biroul de Cadastru și Publicitate Imobiliară Vatra Dornei

A. Partea I. Descrierea imobilului

TEREN Extravilan

Adresa: Jud. Suceava

Nr. Crt	Nr cadastral Nr. topografic	Suprafața* (mp)	Observații / Referințe
A1		27.773	Sector cadastral:22 Teren neimprejmuit; nr.top. 480/317, 480/316, 480/318, 518 (CFE 34089)

Construcții

Crt	Nr cadastral Nr. topografic	Adresa	Observații / Referințe
A1.1		Jud. Suceava	Nr. niveluri:1; S. construita la sol:15 mp; S. construita desfasurata:15 mp;

B. Partea II. Proprietari și acte

Inscrieri privitoare la dreptul de proprietate și alte drepturi reale		Referințe
/		
Act Normativ nr. 7, din 13/03/1996 emis de Parlamentul Romaniei;		
B1	Intabulare, drept de PROPRIETATE, dobandit prin Lege, cota actuala 1/1, cota initiala 1/1 1) NEIDENTIFICAT NEIDENTIFICAT	A1
Act Administrativ nr. 1882, din 01/03/2023 emis de Primaria Comunei Poiana Stampei;		
B2	SE NOTEAZA POSESIA FAPTICA IN FAVOAREA LUI 1) GEORGESCU HARALAMBIE-CATALIN	A1
Act Administrativ nr. 2891, din 31/03/2023 emis de Primaria Comunei Poiana Stampei;		
B3	Intabulare, drept de PROPRIETATE, dobandit prin Lege, cota actuala 1/1, cota initiala 1/1 1) GEORGESCU HARALAMBIE-CATALIN	A1.1

C. Partea III. SARCINI .

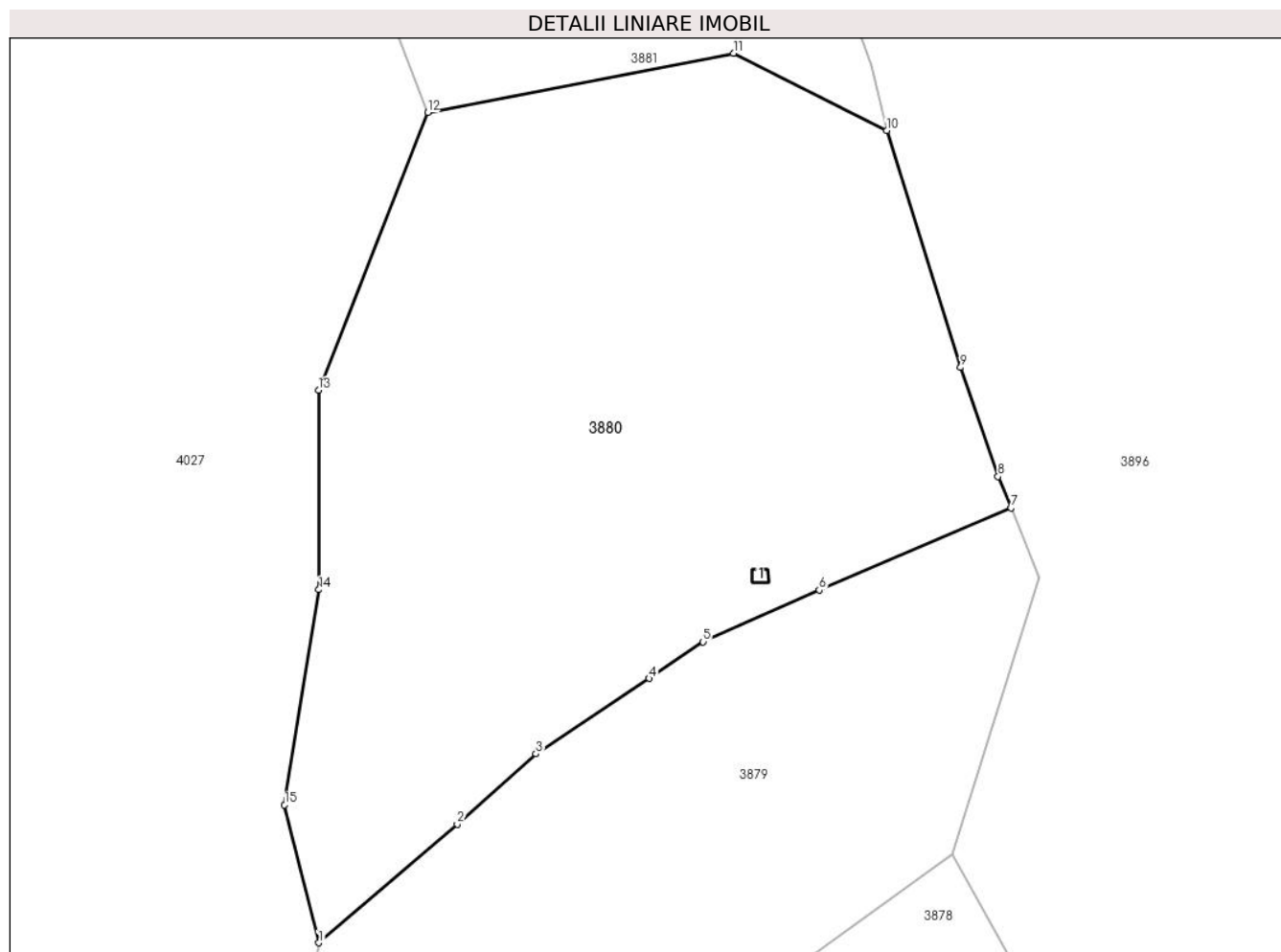
Inscrieri privind dezmembramintele dreptului de proprietate, drepturi reale de garanție și sarcini	Referințe
NU SUNT	

Anexa Nr. 1 La Partea I

Teren

Nr cadastral	Suprafața (mp)*	Observații / Referințe
	27.773	nr.top. 480/317, 480/316, 480/318, 518 (CFE 34089)

* Suprafața este determinată în planul de proiecție Stereo 70.



Date referitoare la teren

Crt	Categorie folosință	Intravilan	Suprafața (mp)	Tarla	Parcelă	Nr. topo	Observații / Referințe
1	curți constructii	NU	45	-	-	-	
2	faneata	NU	20.611	-	-	-	
3	pasune	NU	7.118	-	-	-	

Date referitoare la construcții

Crt	Număr	Destinație construcție	Supraf. (mp)	Situație juridică	Observații / Referințe
A1.1		necunoscut	15	Cu acte	Nr. niveluri:1; S. construita la sol:15 mp; S. construita desfasurata:15 mp;

Lungime Segmente

1) Valorile lungimilor segmentelor sunt obținute din proiecție în plan.

Punct început	X / Y	Punct sfârșit	X / Y	Lungime segment (** (m)
1	504.005,393 643.627,266	2	504.042,988 643.659,442	49.484
2	504.042,988 643.659,442	3	504.064,379 643.678,581	28.703

Punct început	X / Y	Punct sfârşit	X / Y	Lungime segment (** (m)
3	504.064,379 643.678,581	4	504.095,152 643.699,034	36.95
4	504.095,152 643.699,034	5	504.109,788 643.708,979	17.695
5	504.109,788 643.708,979	6	504.141,311 643.723,052	34.522
6	504.141,311 643.723,052	7	504.193,422 643.745,328	56.673
7	504.193,422 643.745,328	8	504.189,941 643.753,848	9.204
8	504.189,941 643.753,848	9	504.179,744 643.783,444	31.303
9	504.179,744 643.783,444	10	504.159,654 643.847,752	67.373
10	504.159,654 643.847,752	11	504.118,039 643.868,767	46.62
11	504.118,039 643.868,767	12	504.034,964 643.852,651	84.624
12	504.034,964 643.852,651	13	504.005,313 643.777,249	81.022
13	504.005,313 643.777,249	14	504.005,412 643.723,147	54.102
14	504.005,412 643.723,147	15	503.996,078 643.664,717	59.171
15	503.996,078 643.664,717	1	504.005,393 643.627,266	38.592

** Lungimile segmentelor sunt determinate în planul de proiecţie Stereo 70 şi sunt rotunjite la 1 milimetru.

*** Distanţa dintre puncte este formată din segmente cumulate ce sunt mai mici decât valoarea 1 milimetru.

**DATE DESPRE IMOBILUL NR. 3881**

Oficiul de Cadastru și Publicitate Imobiliară SUCEAVA
Biroul de Cadastru și Publicitate Imobiliară Vatra Dornei

A. Partea I. Descrierea imobilului

TEREN Extravilan

Adresa: Jud. Suceava

Nr. Crt	Nr cadastral Nr. topografic	Suprafața* (mp)	Observații / Referințe
A1		10.000	Sector cadastral:22 Teren neimprejmuit; nr.top. 480/317, 480/316, 480/318, 518 (CFE 34089)

B. Partea II. Proprietari și acte

Inscrieri privitoare la dreptul de proprietate și alte drepturi reale		Referințe
/		
Act Normativ nr. 7, din 13/03/1996 emis de Parlamentul Romaniei;		
B1	Intabulare, drept de PROPRIETATE, dobandit prin Lege, cota actuala 1/1, cota initiala 1/1 1) NEIDENTIFICAT NEIDENTIFICAT	A1
Act Administrativ nr. 3155, din 04/04/2023 emis de Primaria Comunei Poiana Stampei;		
B2	SE NOTEAZA POSESIA FAPTICA IN FAVOAREA LUI 1) MORARU LEONTINA	A1

C. Partea III. SARCINI .

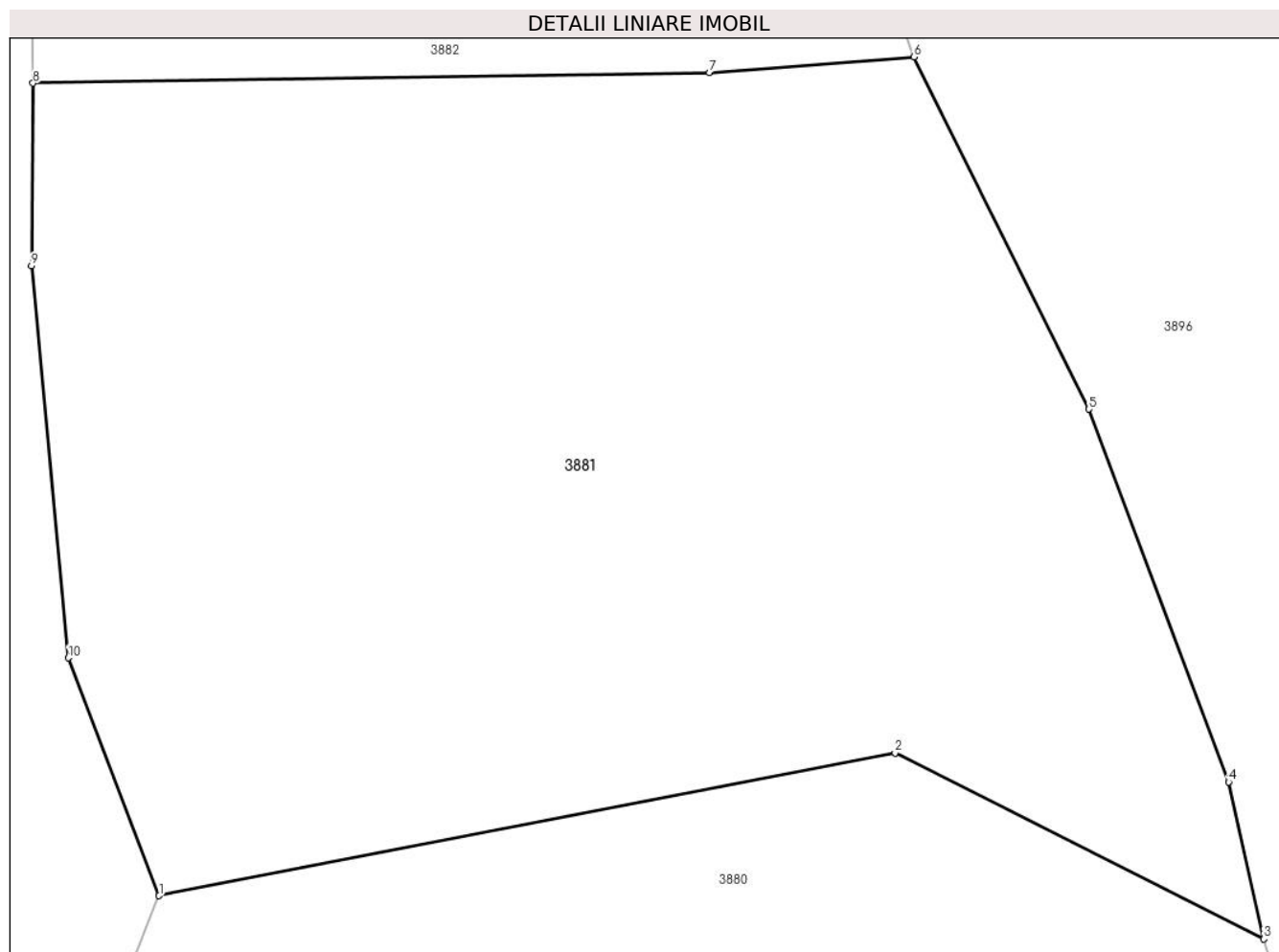
Inscrieri privind dezmembramintele dreptului de proprietate, drepturi reale de garanție și sarcini	Referințe
NU SUNT	

Anexa Nr. 1 La Partea I

Teren

Nr cadastral	Suprafața (mp)*	Observații / Referințe
	10.000	nr.top. 480/317, 480/316, 480/318, 518 (CFE 34089)

* Suprafața este determinată în planul de proiecție Stereo 70.



Date referitoare la teren

Crt	Categorie folosință	Intra vilan	Suprafața (mp)	Tarla	Parcelă	Nr. topo	Observații / Referințe
1	faneata	NU	10.000	-	-	-	

Lungime Segmente

1) Valorile lungimilor segmentelor sunt obținute din proiecție în plan.

Punct început	X / Y	Punct sfârșit	X / Y	Lungime segment (** (m)
1	504.034,964 643.852,651	2	504.118,039 643.868,767	84.624
2	504.118,039 643.868,767	3	504.159,654 643.847,752	46.62
3	504.159,654 643.847,752	4	504.155,692 643.865,488	18.173
4	504.155,692 643.865,488	5	504.139,889 643.907,541	44.924
5	504.139,889 643.907,541	6	504.120,162 643.947,265	44.353

Punct început	X / Y	Punct sfârșit	X / Y	Lungime segment (** (m)
6	504.120,162 643.947,265	7	504.097,062 643.945,477	23.169
7	504.097,062 643.945,477	8	504.020,746 643.944,293	76.325
8	504.020,746 643.944,293	9	504.020,575 643.923,702	20.592
9	504.020,575 643.923,702	10	504.024,717 643.879,469	44.427
10	504.024,717 643.879,469	1	504.034,964 643.852,651	28.709

** Lungimile segmentelor sunt determinate în planul de proiecție Stereo 70 și sunt rotunjite la 1 milimetru.

*** Distanța dintre puncte este formată din segmente cumulate ce sunt mai mici decât valoarea 1 milimetru.

**DATE DESPRE IMOBILUL NR. 3882**

Oficiul de Cadastru și Publicitate Imobiliară SUCEAVA
Biroul de Cadastru și Publicitate Imobiliară Vatra Dornei

A. Partea I. Descrierea imobilului

TEREN Extravilan

Adresa: Jud. Suceava

Nr. Crt	Nr cadastral Nr. topografic	Suprafața* (mp)	Observații / Referințe
A1	34097	10.000	Sector cadastral:22 Teren neimprejmuit; nr.top. 480/317, 480/316, 480/318, 518 (CFE 34089), respectiv IE34097 receptionat fara inscriere in cartea funciara

B. Partea II. Proprietari și acte

Inscrieri privitoare la dreptul de proprietate și alte drepturi reale		Referințe
/		
Act Normativ nr. 7, din 13/03/1996 emis de Parlamentul Romaniei;		
B1	Intabulare, drept de PROPRIETATE, dobandit prin Lege, cota actuala 1/1, cota initiala 1/1 1) NEIDENTIFICAT NEIDENTIFICAT	A1
Act Administrativ nr. 3435, din 12/04/2023 emis de Primaria Comunei Poiana Stampei;		
B2	SE NOTEAZA POSESIA FAPTICA IN FAVOAREA LUI 1) PRALEA VASILE	A1

C. Partea III. SARCINI .

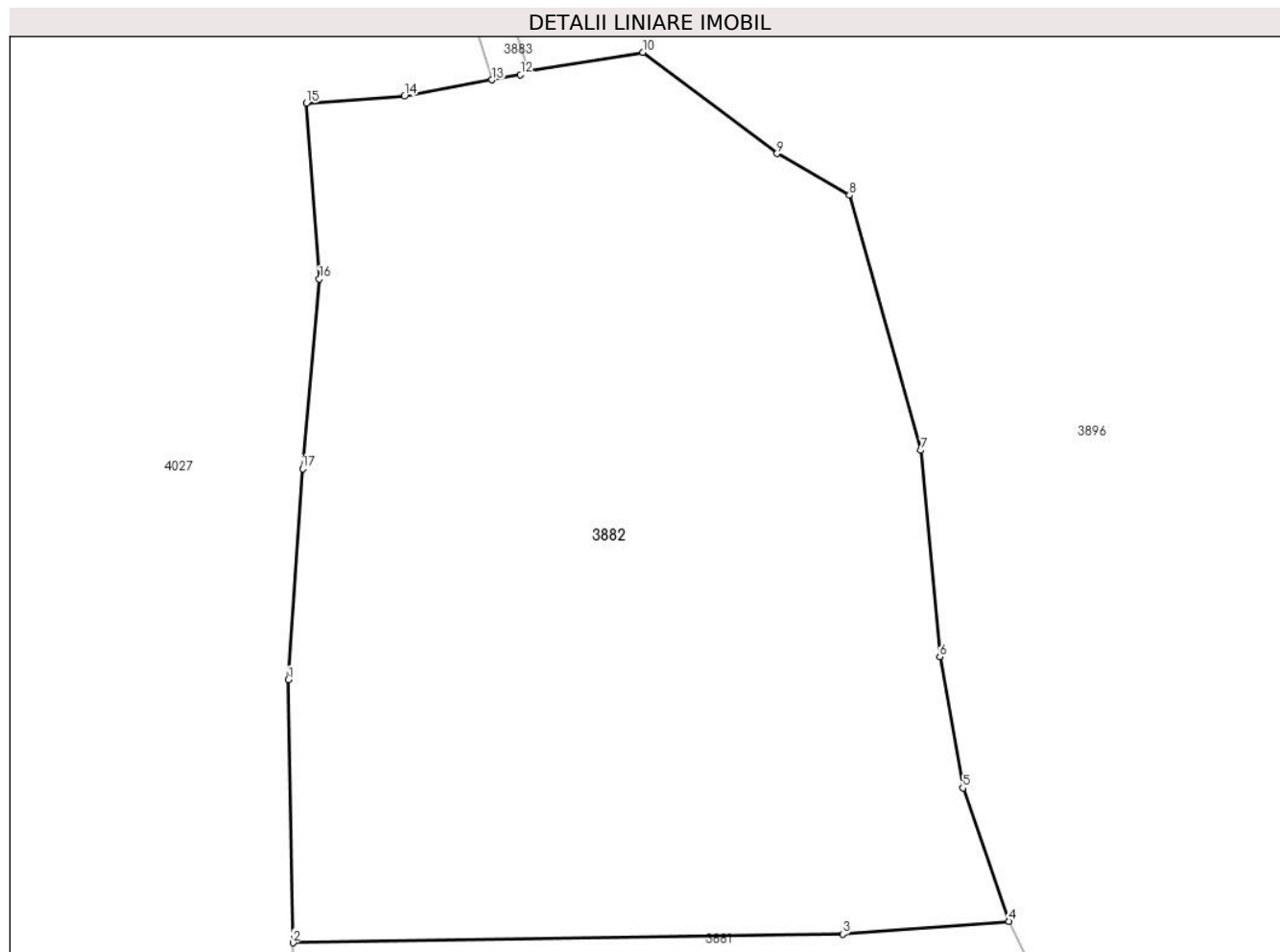
Inscrieri privind dezmembramintele dreptului de proprietate, drepturi reale de garanție și sarcini	Referințe
NU SUNT	

Anexa Nr. 1 La Partea I

Teren

Nr cadastral	Suprafața (mp)*	Observații / Referințe
34097	10.000	nr.top. 480/317, 480/316, 480/318, 518 (CFE 34089), respectiv IE34097 receptionat fara inscriere in cartea funciara

* Suprafața este determinată în planul de proiecție Stereo 70.



Date referitoare la teren

Crt	Categorie folosință	Intra vilan	Suprafața (mp)	Tarla	Parcelă	Nr. topo	Observații / Referințe
1	faneata	NU	10.000	-	-	-	

Lungime Segmente

1) Valorile lungimilor segmentelor sunt obținute din proiecție în plan.

Punct început	X / Y	Punct sfârșit	X / Y	Lungime segment (** (m)
1	504.020,104 643.980,8	2	504.020,746 643.944,293	36.513
2	504.020,746 643.944,293	3	504.097,062 643.945,477	76.325
3	504.097,062 643.945,477	4	504.120,162 643.947,265	23.169
4	504.120,162 643.947,265	5	504.113,768 643.965,778	19.586
5	504.113,768 643.965,778	6	504.110,565 643.983,992	18.493

Punct început	X / Y	Punct sfârșit	X / Y	Lungime segment (** (m)
6	504.110,565 643.983,992	7	504.107,958 644.012,658	28.784
7	504.107,958 644.012,658	8	504.098,044 644.048,065	36.769
8	504.098,044 644.048,065	9	504.087,971 644.053,866	11.624
9	504.087,971 644.053,866	10	504.069,323 644.067,923	23.353
10	504.069,323 644.067,923	11	504.053,524 644.065,39	16.001
11	504.053,524 644.065,39	12	504.052,342 644.064,83	1.308
12	504.052,342 644.064,83	13	504.048,383 644.064,093	4.027
13	504.048,383 644.064,093	14	504.036,205 644.061,825	12.387
14	504.036,205 644.061,825	15	504.022,578 644.060,849	13.662
15	504.022,578 644.060,849	16	504.024,404 644.036,45	24.467
16	504.024,404 644.036,45	17	504.022,083 644.010,12	26.432
17	504.022,083 644.010,12	1	504.020,104 643.980,8	29.387

** Lungimile segmentelor sunt determinate în planul de proiecție Stereo 70 și sunt rotunjite la 1 milimetru.

*** Distanța dintre puncte este formată din segmente cumulate ce sunt mai mici decât valoarea 1 milimetru.

**DATE DESPRE IMOBILUL NR. 3883**

Oficiul de Cadastru și Publicitate Imobiliară SUCEAVA
 Biroul de Cadastru și Publicitate Imobiliară Vatra Dornei

A. Partea I. Descrierea imobilului

TEREN Extravilan

Adresa: Jud. Suceava

Nr. Crt	Nr cadastral Nr. topografic	Suprafața* (mp)	Observații / Referințe
A1		Din acte: 17.543.760 Masurata: 367	Sector cadastral:22 Teren neimprejmuit; nr. top. 480/182 parte , Diferenta de suprafata se regasese la ID:5, 7, 3855, 4023, 4024, 4025, 4027, 3858, 3896, 3873, 3848, 3894, 3875, 3876, 3856, 3864 si pe UAT Cosna

B. Partea II. Proprietari și acte

Inscrieri privitoare la dreptul de proprietate și alte drepturi reale	Referințe
/	
Act Administrativ nr. 873, din 16/09/2004 emis de CJPSDPAT SUCEAVA;	
B1	A1
Intabulare, drept de PROPRIETATE, dobandit prin Lege, cota actuala 1/1, cota initiala 1/1 1) COMUNA POIANA STAMPEI, CIF:5021250	

C. Partea III. SARCINI .

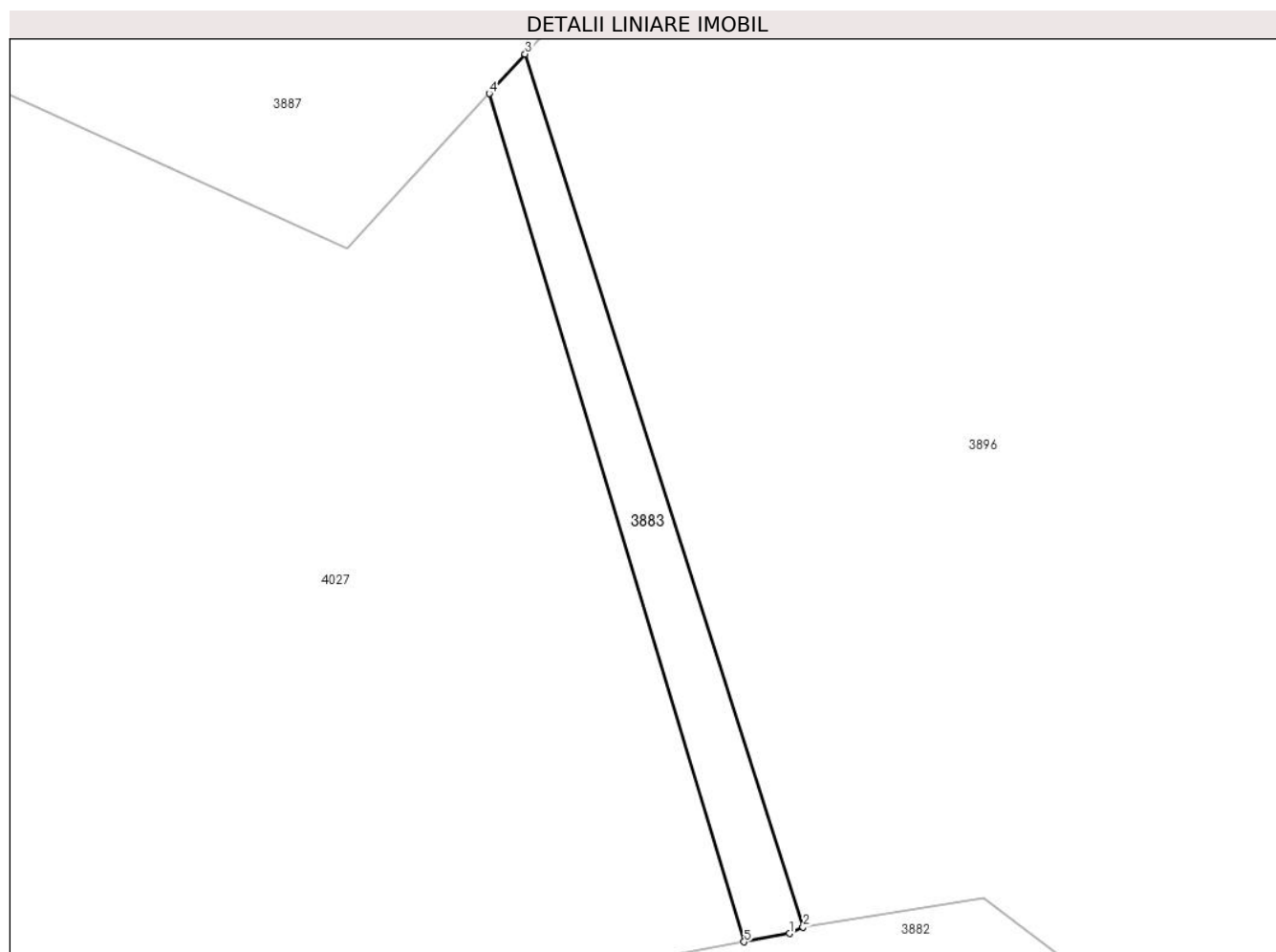
Inscrieri privind dezmembramintele dreptului de proprietate, drepturi reale de garanție și sarcini	Referințe
NU SUNT	

Anexa Nr. 1 La Partea I

Teren

Nr cadastral	Suprafața (mp)*	Observații / Referințe
	Din acte: 17.543.760 Masurata: 367	nr. top. 480/182 parte , Diferenta de suprafata se regaseste la ID:5, 7, 3855, 4023, 4024, 4025, 4027, 3858, 3896, 3873, 3848, 3894, 3875, 3876, 3856, 3864 si pe UAT Cosna

* Suprafața este determinată în planul de proiecție Stereo 70.



Date referitoare la teren

Crt	Categorie folosință	Intramilan	Suprafața (mp)	Tarla	Parcelă	Nr. topo	Observații / Referințe
1	drum	NU	367	-	-	-	cale acces

Lungime Segmente

1) Valorile lungimilor segmentelor sunt obținute din proiecție în plan.

Punct început	X / Y	Punct sfârșit	X / Y	Lungime segment (** (m)
1	504.052,342 644.064,83	2	504.053,524 644.065,39	1.308
2	504.053,524 644.065,39	3	504.029,24 644.141,595	79.981
3	504.029,24 644.141,595	4	504.026,101 644.138,155	4.657
4	504.026,101 644.138,155	5	504.048,383 644.064,093	77.341

Punct început	X / Y	Punct sfârșit	X / Y	Lungime segment (** (m)
5	504.048,383 644.064,093	1	504.052,342 644.064,83	4.027

** Lungimile segmentelor sunt determinate în planul de proiecție Stereo 70 și sunt rotunjite la 1 milimetru.

*** Distanța dintre puncte este formată din segmente cumulate ce sunt mai mici decât valoarea 1 milimetru.

**DATE DESPRE IMOBILUL NR. 3885**

Oficiul de Cadastru și Publicitate Imobiliară SUCEAVA
 Biroul de Cadastru și Publicitate Imobiliară Vatra Dornei

A. Partea I. Descrierea imobilului

TEREN Extravilan

Adresa: Jud. Suceava

Nr. Crt	Nr cadastral Nr. topografic	Suprafața* (mp)	Observații / Referințe
A1	30710	15.686	Sector cadastral:22 Teren neimprejmuit;

B. Partea II. Proprietari și acte

Inscrieri privitoare la dreptul de proprietate și alte drepturi reale		Referințe
19566 / 08/12/2022		
Act Notarial nr. 1714, din 07/12/2022 emis de Paziuc Camelia;		
B2	Intabulare, drept de PROPRIETATE bun propriu cu titlu de donatie, dobandit prin Conventie, cota actuala 1/1, cota initiala 1/1 1) SANDU NICHITA	A1

C. Partea III. SARCINI .

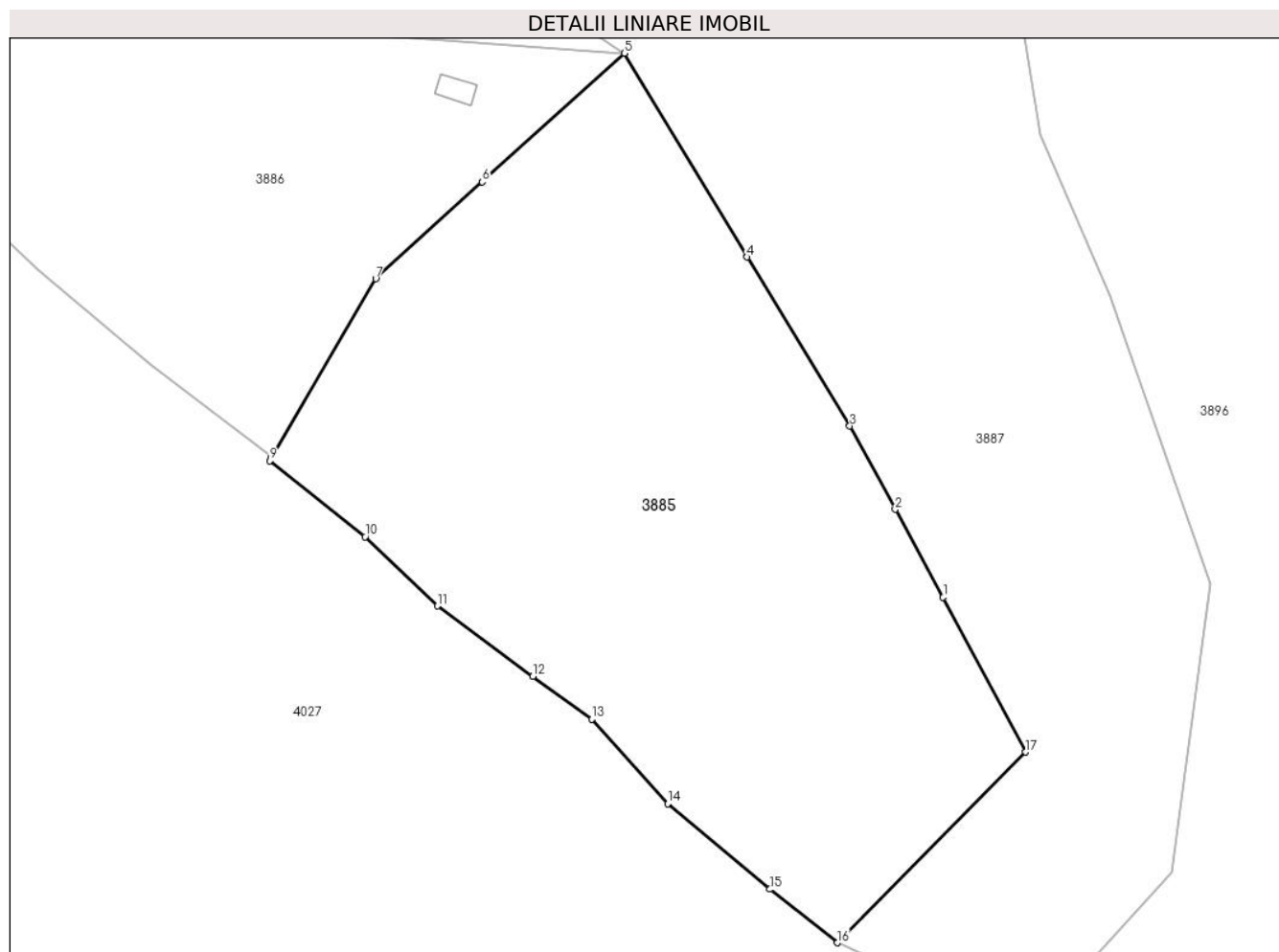
Inscrieri privind dezmembramintele dreptului de proprietate, drepturi reale de garanție și sarcini	Referințe
NU SUNT	

Anexa Nr. 1 La Partea I

Teren

Nr cadastral	Suprafața (mp)*	Observații / Referințe
30710	15.686	

* Suprafața este determinată în planul de proiecție Stereo 70.



Date referitoare la teren

Crt	Categorie folosință	Intra vilan	Suprafața (mp)	Tarla	Parcelă	Nr. topo	Observații / Referințe
1	faneata	NU	15.686	-	-	-	teren delimitat cu gard si tarusi

Lungime Segmente

1) Valorile lungimilor segmentelor sunt obținute din proiecție în plan.

Punct început	X / Y	Punct sfârșit	X / Y	Lungime segment (** (m)
1	503.994,851 644.220,415	2	503.984,204 644.239,914	22.216
2	503.984,204 644.239,914	3	503.974,11 644.258,399	21.061
3	503.974,11 644.258,399	4	503.951,356 644.295,847	43.819
4	503.951,356 644.295,847	5	503.924,098 644.341,047	52.783
5	503.924,098 644.341,047	6	503.892,59 644.312,515	42.507

Punct început	X / Y	Punct sfârșit	X / Y	Lungime segment (** (m)
6	503.892,59 644.312,515	7	503.868,938 644.291,066	31.929
7	503.868,938 644.291,066	8	503.845,896 644.251,474	45.809
8	503.845,896 644.251,474	9	503.845,437 644.250,685	0.913
9	503.845,437 644.250,685	10	503.866,603 644.233,818	27.065
10	503.866,603 644.233,818	11	503.882,64 644.218,488	22.185
11	503.882,64 644.218,488	12	503.903,822 644.202,86	26.323
12	503.903,822 644.202,86	13	503.916,905 644.193,37	16.162
13	503.916,905 644.193,37	14	503.933,723 644.174,664	25.155
14	503.933,723 644.174,664	15	503.956,403 644.155,695	29.567
15	503.956,403 644.155,695	16	503.971,326 644.143,815	19.074
16	503.971,326 644.143,815	17	504.013,132 644.186,108	59.468
17	504.013,132 644.186,108	1	503.994,851 644.220,415	38.874

** Lungimile segmentelor sunt determinate în planul de proiecție Stereo 70 și sunt rotunjite la 1 milimetru.

*** Distanța dintre puncte este formată din segmente cumulate ce sunt mai mici decât valoarea 1 milimetru.

**DATE DESPRE IMOBILUL NR. 3886**

Oficiul de Cadastru și Publicitate Imobiliară SUCEAVA
Biroul de Cadastru și Publicitate Imobiliară Vatra Dornei

A. Partea I. Descrierea imobilului

TEREN Extravilan

Adresa: Jud. Suceava

Nr. Crt	Nr cadastral Nr. topografic	Suprafața* (mp)	Observații / Referințe
A1	34327	8.643	Sector cadastral:22 Teren neimpregmuit;

Construcții

Crt	Nr cadastral Nr. topografic	Adresa	Observații / Referințe
A1.1	34327-C1	Jud. Suceava	Nr. niveluri:1; S. construita la sol:39 mp; S. construita desfasurata:39 mp; Anexa cu un singur nivel ;Sc=39mp; Edificata in anul 1965

B. Partea II. Proprietari și acte

Inscrieri privitoare la dreptul de proprietate și alte drepturi reale		Referințe
18197 / 04/11/2021		
Act Notarial nr. 2695, din 25/10/2021 emis de BIN Vasilit Niculina (act administrativ nr 7615 din 18.10.2021, emis de Primaria Poiana Stampei);		
B1	se notează POSESIA asupra cotei de 1/4 părți din teren 1) BONCHEȘ FLOAREA	A1
B2	se notează POSESIA asupra cotei de 3/4 părți din teren 1) BONCHEȘ IULIANA	A1
Act Administrativ nr. 7511, din 13/10/2021 emis de Primaria Poiana Stampei (act administrativ nr 7507 din 13.10.2021, emis de Primaria Poiana Stampei);		
B3	Intabulare, drept de PROPRIETATE, dobandit prin Lege, cota actuala 1/1, cota initiala 1/1 1) BONCHEȘ FLOAREA 2) BONCHEȘ IULIANA	A1.1
/		
Act Normativ nr. 7, din 13/03/1996 emis de Parlamentul Romaniei;		
B4	Intabulare, drept de PROPRIETATE, dobandit prin Lege, cota actuala 1/1, cota initiala 1/1 1) NEIDENTIFICAT NEIDENTIFICAT	A1

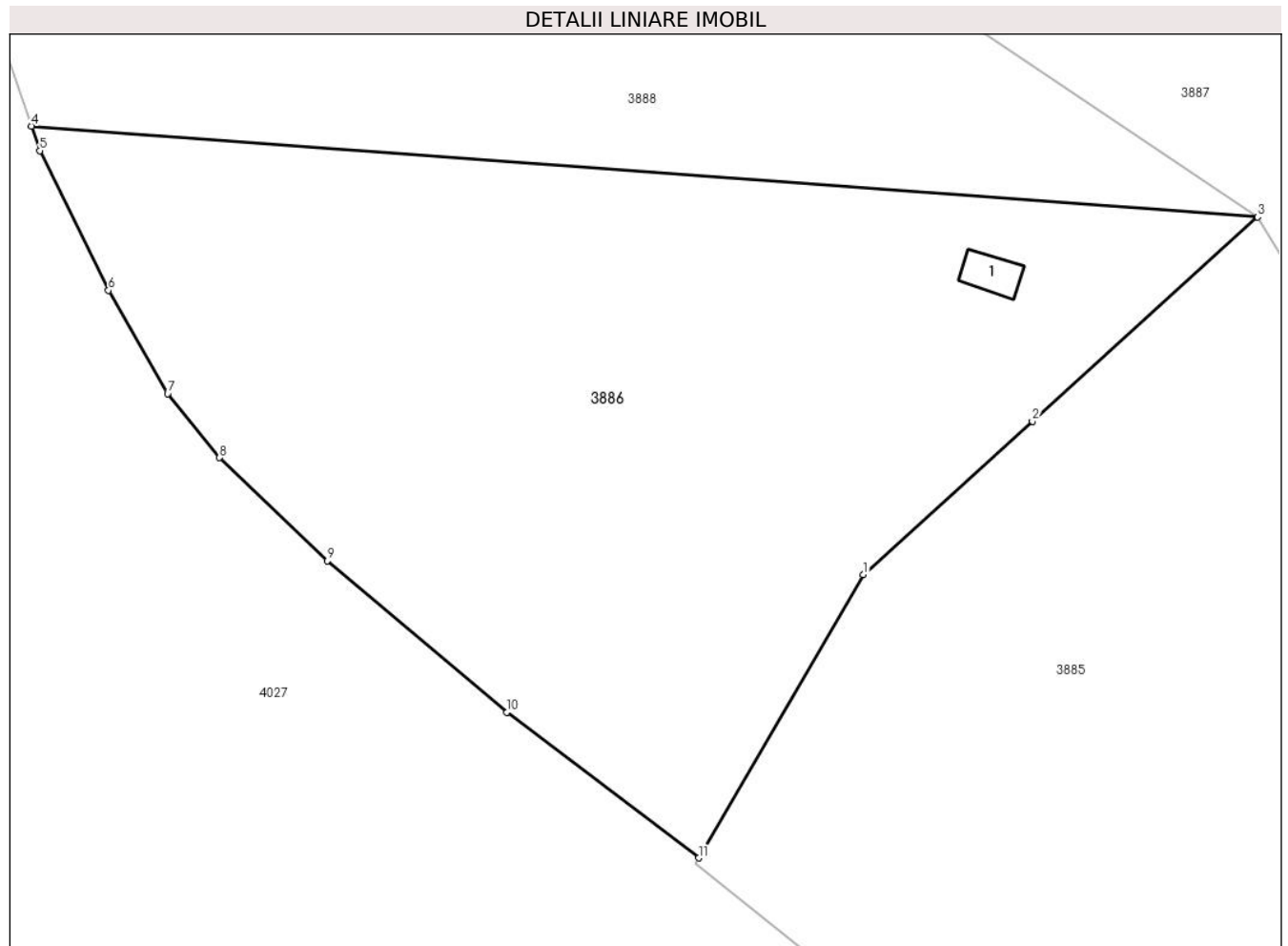
C. Partea III. SARCINI .

Inscrieri privind dezmembramintele dreptului de proprietate, drepturi reale de garanție și sarcini	Referințe
NU SUNT	

Teren

Nr cadastral	Suprafața (mp)*	Observații / Referințe
34327	8.643	

* Suprafața este determinată în planul de proiecție Stereo 70.



Date referitoare la teren

Crt	Categorie folosință	Intra vilan	Suprafața (mp)	Tarla	Parcelă	Nr. topo	Observații / Referințe
1	pasune	NU	8.643	-	-	-	

Date referitoare la construcții

Crt	Număr	Destinație construcție	Supraf. (mp)	Situație juridică	Observații / Referințe
A1.1	34327-C1	construcții anexa	39	Cu acte	Nr. niveluri:1; S. construita la sol:39 mp; S. construita desfasurata:39 mp; Anexa cu un singur nivel ;Sc=39mp;Edificata în anul 1965

Lungime Segmente

1) Valorile lungimilor segmentelor sunt obținute din proiecție în plan.

Punct început	X / Y	Punct sfârșit	X / Y	Lungime segment (** (m)
1	503.868,938 644.291,066	2	503.892,59 644.312,515	31.929
2	503.892,59 644.312,515	3	503.924,098 644.341,047	42.507
3	503.924,098 644.341,047	4	503.752,552 644.353,752	172.016

Punct început	X / Y	Punct sfârșit	X / Y	Lungime segment (** (m)
4	503.752,552 644.353,752	5	503.753,707 644.350,309	3.632
5	503.753,707 644.350,309	6	503.763,319 644.330,786	21.761
6	503.763,319 644.330,786	7	503.771,616 644.316,341	16.658
7	503.771,616 644.316,341	8	503.778,876 644.307,408	11.511
8	503.778,876 644.307,408	9	503.793,943 644.292,986	20.857
9	503.793,943 644.292,986	10	503.819,07 644.271,828	32.849
10	503.819,07 644.271,828	11	503.845,896 644.251,474	33.674
11	503.845,896 644.251,474	1	503.868,938 644.291,066	45.809

** Lungimile segmentelor sunt determinate în planul de proiecție Stereo 70 și sunt rotunjite la 1 milimetru.

*** Distanța dintre puncte este formată din segmente cumulate ce sunt mai mici decât valoarea 1 milimetru.

**DATE DESPRE IMOBILUL NR. 3887**

Oficiul de Cadastru și Publicitate Imobiliară SUCEAVA
Biroul de Cadastru și Publicitate Imobiliară Vatra Dornei

A. Partea I. Descrierea imobilului

TEREN Extravilan

Adresa: Jud. Suceava

Nr. Crt	Nr cadastral Nr. topografic	Suprafața* (mp)	Observații / Referințe
A1		23.322	Sector cadastral:22 Teren neimprejmuit; nr. top. 517 parte (CFE 30828) , 187 (CFE 31493)

B. Partea II. Proprietari și acte

Inscrieri privitoare la dreptul de proprietate și alte drepturi reale		Referințe
/		
Act Normativ nr. 7, din 13/03/1996 emis de Parlamentul Romaniei;		
B1	Intabulare, drept de PROPRIETATE, dobandit prin Lege, cota actuala 1/1, cota initiala 1/1 1) NEIDENTIFICAT NEIDENTIFICAT	A1
Act Administrativ nr. 3012, din 31/03/2023 emis de Primaria Comunei Poiana Stampei;		
B2	SE NOTEAZA POSESIA FAPTICA IN FAVOAREA LUI 1) IOJA ADRIANA	A1

C. Partea III. SARCINI .

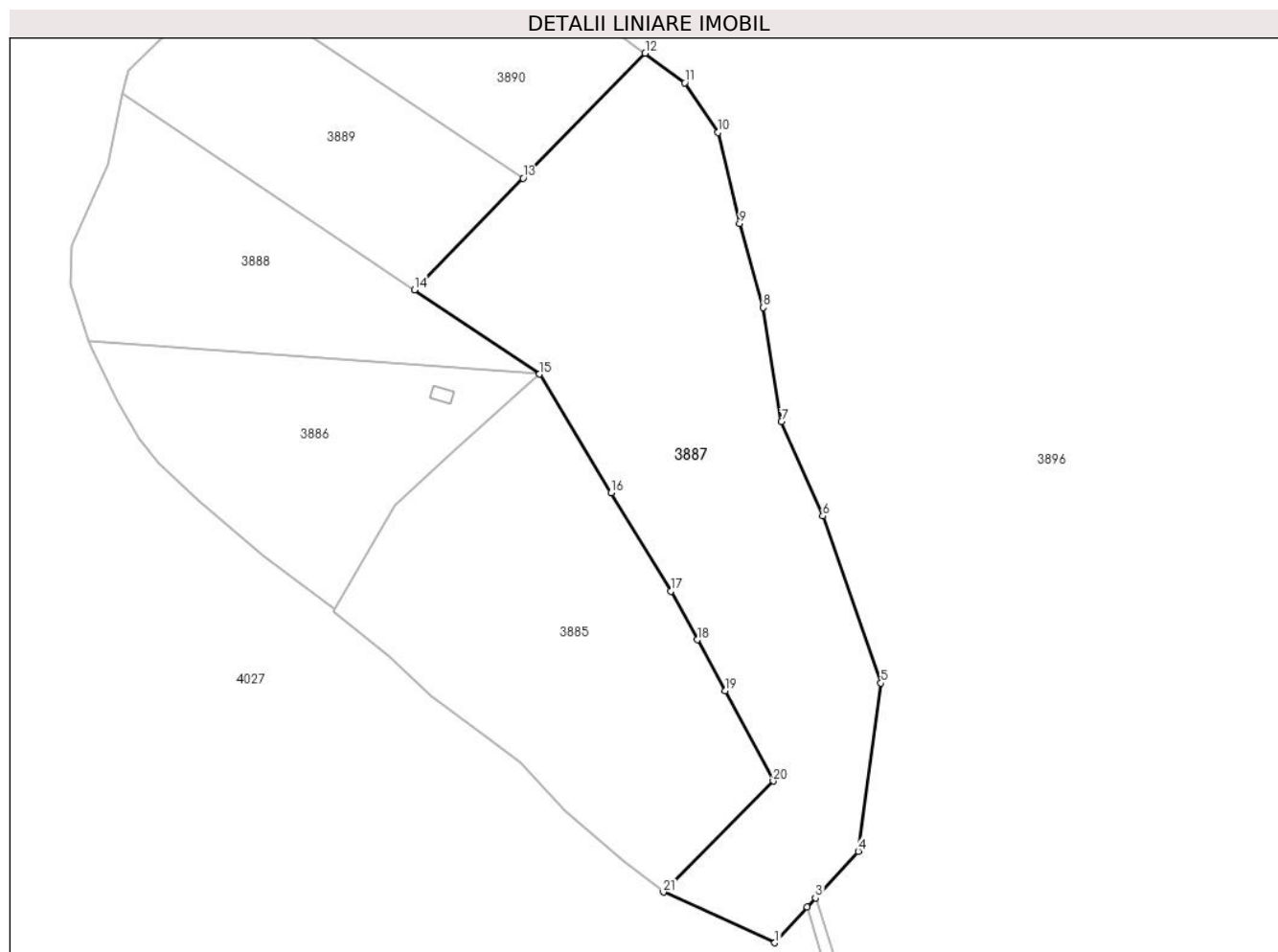
Inscrieri privind dezmembramintele dreptului de proprietate, drepturi reale de garanție și sarcini	Referințe
NU SUNT	

Anexa Nr. 1 La Partea I

Teren

Nr cadastral	Suprafața (mp)*	Observații / Referințe
	23.322	nr. top. 517 parte (CFE 30828) , 187 (CFE 31493)

* Suprafața este determinată în planul de proiecție Stereo 70.



Date referitoare la teren

Crt	Categorie folosință	Intra vilan	Suprafața (mp)	Tarla	Parcelă	Nr. topo	Observații / Referințe
1	faneata	NU	23.322	-	-	-	

Lungime Segmente

1) Valorile lungimilor segmentelor sunt obținute din proiecție în plan.

Punct început	X / Y	Punct sfârșit	X / Y	Lungime segment (** (m)
1	504.013,713 644.124,581	2	504.026,101 644.138,155	18.377
3	504.029,24 644.141,595	4	504.045,499 644.159,41	24.119
5	504.054,147 644.223,426	6	504.031,992 644.287,029	67.351
7	504.016,274 644.322,969	8	504.009,323 644.366,354	43.938
9	504.000,324 644.398,294	10	503.992,072 644.432,995	35.669

Punct început	X / Y	Punct sfârșit	X / Y	Lungime segment (** (m)
2	504.026,101 644.138,155	3	504.029,24 644.141,595	4.657
4	504.045,499 644.159,41	5	504.054,147 644.223,426	64.597
6	504.031,992 644.287,029	7	504.016,274 644.322,969	39.227
8	504.009,323 644.366,354	9	504.000,324 644.398,294	33.184
10	503.992,072 644.432,995	11	503.979,442 644.451,892	22.729

Punct început	X / Y	Punct sfârşit	X / Y	Lungime segment (** (m)
11	503.979,442 644.451,892	12	503.964,345 644.463,162	18.84
13	503.917,887 644.415,573	14	503.876,421 644.373,098	59.36
15	503.924,098 644.341,047	16	503.951,356 644.295,847	52.783
17	503.974,11 644.258,399	18	503.984,204 644.239,914	21.061
19	503.994,851 644.220,415	20	504.013,132 644.186,108	38.874
21	503.971,326 644.143,815	1	504.013,713 644.124,581	46.547

Punct început	X / Y	Punct sfârşit	X / Y	Lungime segment (** (m)
12	503.964,345 644.463,162	13	503.917,887 644.415,573	66.506
14	503.876,421 644.373,098	15	503.924,098 644.341,047	57.449
16	503.951,356 644.295,847	17	503.974,11 644.258,399	43.819
18	503.984,204 644.239,914	19	503.994,851 644.220,415	22.216
20	504.013,132 644.186,108	21	503.971,326 644.143,815	59.468

** Lungimile segmentelor sunt determinate în planul de proiecție Stereo 70 și sunt rotunjite la 1 milimetru.

*** Distanța dintre puncte este formată din segmente cumulate ce sunt mai mici decât valoarea 1 milimetru.

**DATE DESPRE IMOBILUL NR. 3888**

Oficiul de Cadastru și Publicitate Imobiliară SUCEAVA
Biroul de Cadastru și Publicitate Imobiliară Vatra Dornei

A. Partea I. Descrierea imobilului

TEREN Extravilan

Adresa: Jud. Suceava

Nr. Crt	Nr cadastral Nr. topografic	Suprafața* (mp)	Observații / Referințe
A1	34337	8.643	Sector cadastral:22 Teren neimprejmuit;

B. Partea II. Proprietari și acte

Inscrieri privitoare la dreptul de proprietate și alte drepturi reale		Referințe
18135 / 03/11/2021		
Act Notarial nr. 2691, din 25/10/2021 emis de BIN Vasilit Niculina (act administrativ nr 7617 din 18.10.2021, emis de Primaria Poiana Stampei);		
B1	se notează POSESIA asupra imobilului 1) BOANCHEȘ ILIE	A1
/		
Act Normativ nr. 7, din 13/03/1996 emis de Primaria Comunei Poiana Stampei;		
B2	Intabulare, drept de PROPRIETATE, dobandit prin Lege, cota actuala 1/1, cota initiala 1/1 1) NEIDENTIFICAT NEIDENTIFICAT	A1

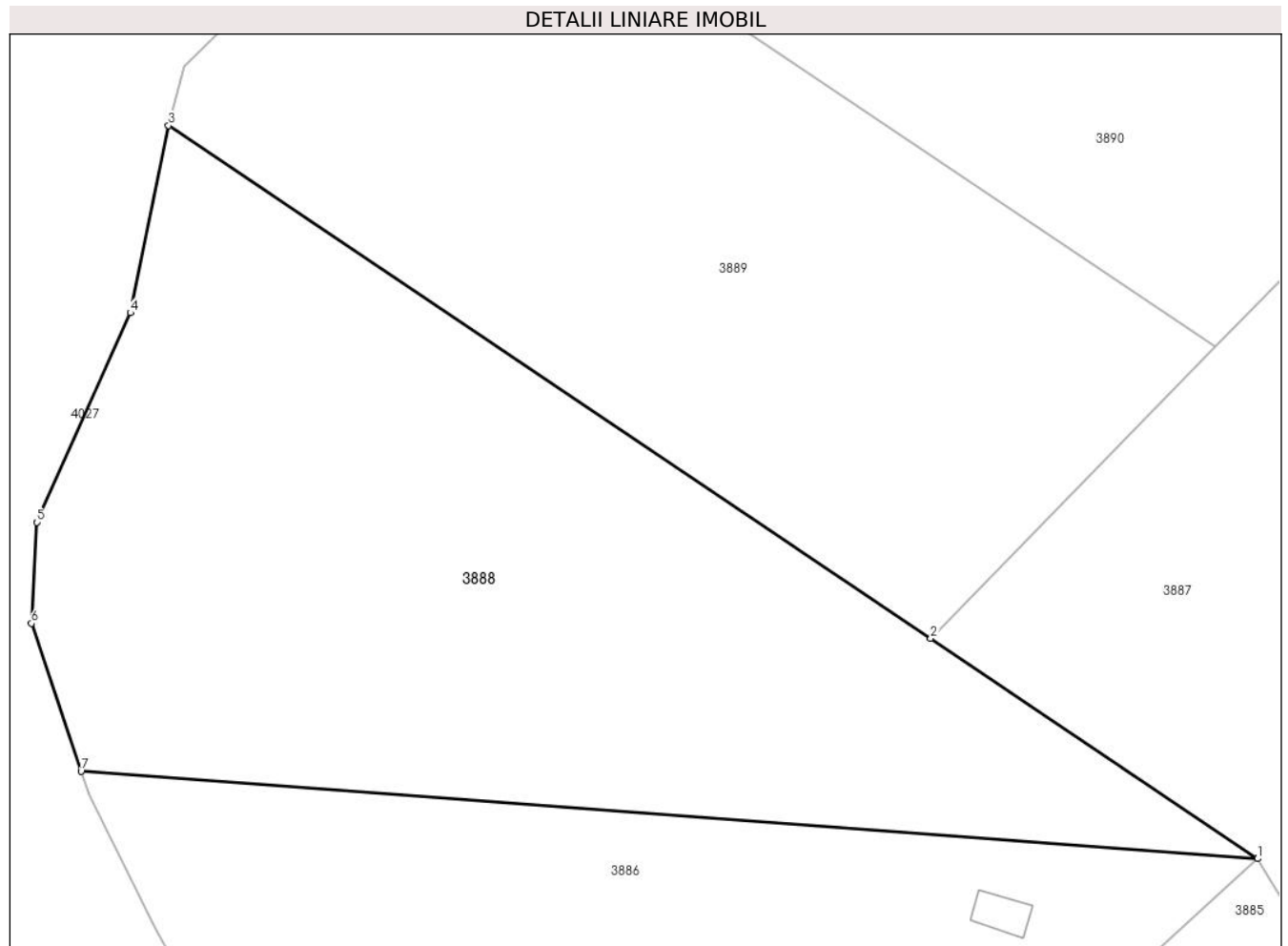
C. Partea III. SARCINI .

Inscrieri privind dezmembramintele dreptului de proprietate, drepturi reale de garanție și sarcini	Referințe
NU SUNT	

Teren

Nr cadastral	Suprafața (mp)*	Observații / Referințe
34337	8.643	

* Suprafața este determinată în planul de proiecție Stereo 70.



Date referitoare la teren

Crt	Categorie folosință	Intravilan	Suprafața (mp)	Tarla	Parcelă	Nr. topo	Observații / Referințe
1	pasune	NU	8.643	-	-	-	Teren delimitat partial cu gard

Lungime Segmente

1) Valorile lungimilor segmentelor sunt obținute din proiecție în plan.

Punct început	X / Y	Punct sfârșit	X / Y	Lungime segment (** (m)
1	503.924,098 644.341,047	2	503.876,421 644.373,098	57.449
2	503.876,421 644.373,098	3	503.765,309 644.447,795	133.886
3	503.765,309 644.447,795	4	503.759,764 644.420,535	27.818
4	503.759,764 644.420,535	5	503.746,07 644.390,02	33.447
5	503.746,07 644.390,02	6	503.745,319 644.375,305	14.734

Punct început	X / Y	Punct sfârșit	X / Y	Lungime segment (** (m)
6	503.745,319 644.375,305	7	503.752,552 644.353,752	22.734
7	503.752,552 644.353,752	1	503.924,098 644.341,047	172.016

** Lungimile segmentelor sunt determinate în planul de proiecție Stereo 70 și sunt rotunjite la 1 milimetru.

*** Distanța dintre puncte este formată din segmente cumulate ce sunt mai mici decât valoarea 1 milimetru.

**DATE DESPRE IMOBILUL NR. 3889**

Oficiul de Cadastru și Publicitate Imobiliară SUCEAVA
Biroul de Cadastru și Publicitate Imobiliară Vatra Dornei

A. Partea I. Descrierea imobilului

TEREN Extravilan

Adresa: Jud. Suceava

Nr. Crt	Nr cadastral Nr. topografic	Suprafața* (mp)	Observații / Referințe
A1		7.964	Sector cadastral:22 Teren neimprejmuit; nr. top. 517 parte (CFE 30828)

B. Partea II. Proprietari și acte

Inscrieri privitoare la dreptul de proprietate și alte drepturi reale		Referințe
/		
Act Normativ nr. 7, din 13/03/1996 emis de Parlamentul Romaniei;		
B1	Intabulare, drept de PROPRIETATE, dobandit prin Lege, cota actuala 1/1, cota initiala 1/1 1) NEIDENTIFICAT NEIDENTIFICAT	A1
Act Administrativ nr. 9672, din 13/12/2022 emis de Primaria Comunei Poiana Stampei;		
B2	SE NOTEAZA POSESIA FAPTICA IN FAVOAREA LUI 1) SANDU MARIANA	A1

C. Partea III. SARCINI .

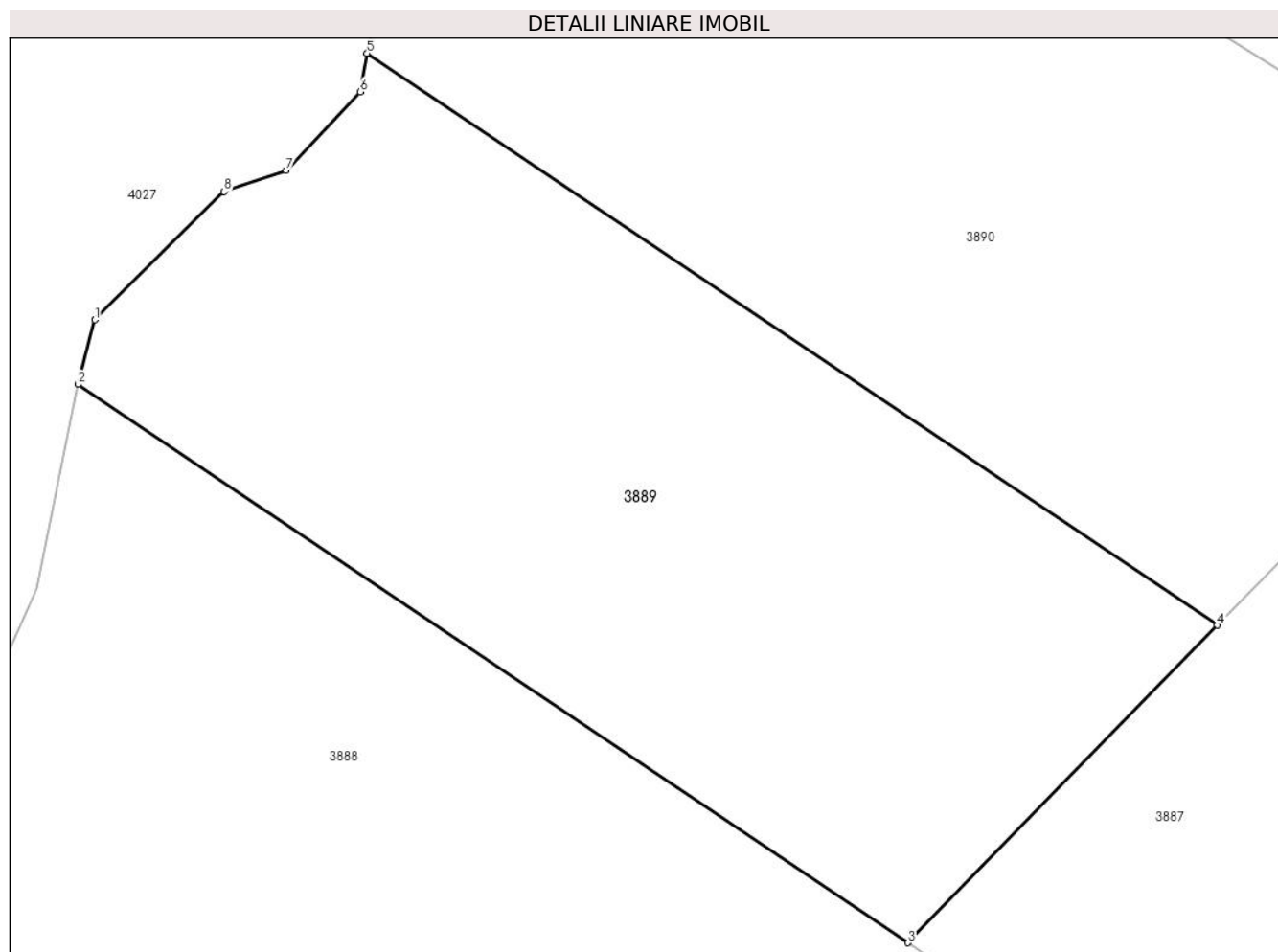
Inscrieri privind dezmembramintele dreptului de proprietate, drepturi reale de garanție și sarcini	Referințe
NU SUNT	

Anexa Nr. 1 La Partea I

Teren

Nr cadastral	Suprafața (mp)*	Observații / Referințe
	7.964	nr. top. 517 parte (CFE 30828)

* Suprafața este determinată în planul de proiecție Stereo 70.



Date referitoare la teren

Crt	Categorie folosință	Intravilan	Suprafața (mp)	Tarla	Parcelă	Nr. topo	Observații / Referințe
1	faneata	NU	7.964	-	-	-	

Lungime Segmente

1) Valorile lungimilor segmentelor sunt obținute din proiecție în plan.

Punct început	X / Y	Punct sfârșit	X / Y	Lungime segment (** (m)
1	503.767,568 644.456,453	2	503.765,309 644.447,795	8.948
2	503.765,309 644.447,795	3	503.876,421 644.373,098	133.886
3	503.876,421 644.373,098	4	503.917,887 644.415,573	59.36
4	503.917,887 644.415,573	5	503.804,05 644.492,102	137.17
5	503.804,05 644.492,102	6	503.803,097 644.486,95	5.239

Punct început	X / Y	Punct sfârșit	X / Y	Lungime segment (** (m)
6	503.803,097 644.486,95	7	503.793,183 644.476,417	14.465
7	503.793,183 644.476,417	8	503.784,9 644.473,595	8.751
8	503.784,9 644.473,595	1	503.767,568 644.456,453	24.377

** Lungimile segmentelor sunt determinate în planul de proiecție Stereo 70 și sunt rotunjite la 1 milimetru.

*** Distanța dintre puncte este formată din segmente cumulate ce sunt mai mici decât valoarea 1 milimetru.

**DATE DESPRE IMOBILUL NR. 3890**

Oficiul de Cadastru și Publicitate Imobiliară SUCEAVA
Biroul de Cadastru și Publicitate Imobiliară Vatra Dornei

A. Partea I. Descrierea imobilului

TEREN Extravilan

Adresa: Jud. Suceava

Nr. Crt	Nr cadastral Nr. topografic	Suprafața* (mp)	Observații / Referințe
A1		7.964	Sector cadastral:22 Teren neimprejmuit; nr. top. 517 parte (CFE 30828)

B. Partea II. Proprietari și acte

Inscrieri privitoare la dreptul de proprietate și alte drepturi reale		Referințe
/		
Act Normativ nr. 7, din 13/03/1996 emis de Parlamentul Romaniei;		
B1	Intabulare, drept de PROPRIETATE, dobandit prin Lege, cota actuala 1/1, cota initiala 1/1 1) NEIDENTIFICAT NEIDENTIFICAT	A1
Act Administrativ nr. 9668, din 13/12/2022 emis de Primaria Comunei Poiana Stampei;		
B2	SE NOTEAZA POSESIA FAPTICA IN FAVOAREA LUI 1) MUTU ANGELICA	A1

C. Partea III. SARCINI .

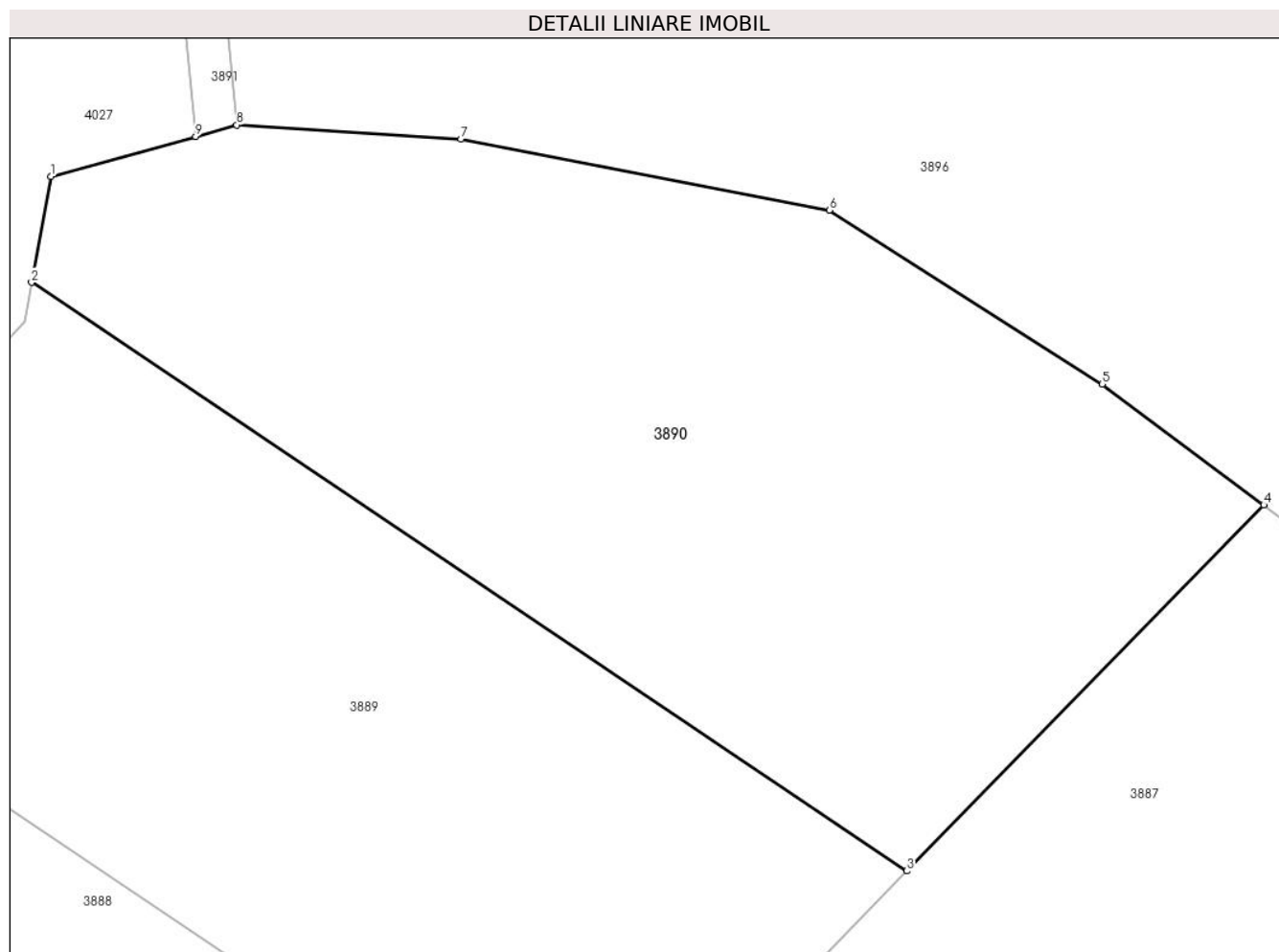
Inscrieri privind dezmembramintele dreptului de proprietate, drepturi reale de garanție și sarcini	Referințe
NU SUNT	

Anexa Nr. 1 La Partea I

Teren

Nr cadastral	Suprafața (mp)*	Observații / Referințe
	7.964	nr. top. 517 parte (CFE 30828)

* Suprafața este determinată în planul de proiecție Stereo 70.



Date referitoare la teren

Crt	Categorie folosință	Intravilan	Suprafața (mp)	Tarla	Parcelă	Nr. topo	Observații / Referințe
1	faneata	NU	7.964	-	-	-	

Lungime Segmente

1) Valorile lungimilor segmentelor sunt obținute din proiecție în plan.

Punct început	X / Y	Punct sfârșit	X / Y	Lungime segment (** (m)
1	503.806,599 644.505,878	2	503.804,05 644.492,102	14.01
2	503.804,05 644.492,102	3	503.917,887 644.415,573	137.17
3	503.917,887 644.415,573	4	503.964,345 644.463,162	66.506
4	503.964,345 644.463,162	5	503.943,311 644.478,863	26.248
5	503.943,311 644.478,863	6	503.907,84 644.501,475	42.065

Punct început	X / Y	Punct sfârşit	X / Y	Lungime segment (** (m)
6	503.907,84 644.501,475	7	503.859,889 644.510,7	48.83
7	503.859,889 644.510,7	8	503.830,736 644.512,549	29.212
8	503.830,736 644.512,549	9	503.825,398 644.511,074	5.538
9	503.825,398 644.511,074	1	503.806,599 644.505,878	19.504

** Lungimile segmentelor sunt determinate în planul de proiecție Stereo 70 și sunt rotunjite la 1 milimetru.

*** Distanța dintre puncte este formată din segmente cumulate ce sunt mai mici decât valoarea 1 milimetru.

**DATE DESPRE IMOBILUL NR. 3891**

Oficiul de Cadastru și Publicitate Imobiliară SUCEAVA
Biroul de Cadastru și Publicitate Imobiliară Vatra Dornei

A. Partea I. Descrierea imobilului

TEREN Extravilan

Adresa: Jud. Suceava

Nr. Crt	Nr cadastral Nr. topografic	Suprafața* (mp)	Observații / Referințe
A1		1.175	Sector cadastral:22 Teren neimprejmuit; nr. top. 480/182 parte

B. Partea II. Proprietari și acte

Inscrieri privitoare la dreptul de proprietate și alte drepturi reale		Referințe
/		
Act Normativ nr. 7, din 13/03/1996 emis de Parlamentul Romaniei;		
B1	Inscrierea provizorie, drept de PROPRIETATE, dobandit prin Lege, cota actuala 1/1, cota initiala 1/1 1) COMUNA POIANA STAMPEI, CIF:5021250, DOMENIUL PUBLIC	A1

C. Partea III. SARCINI .

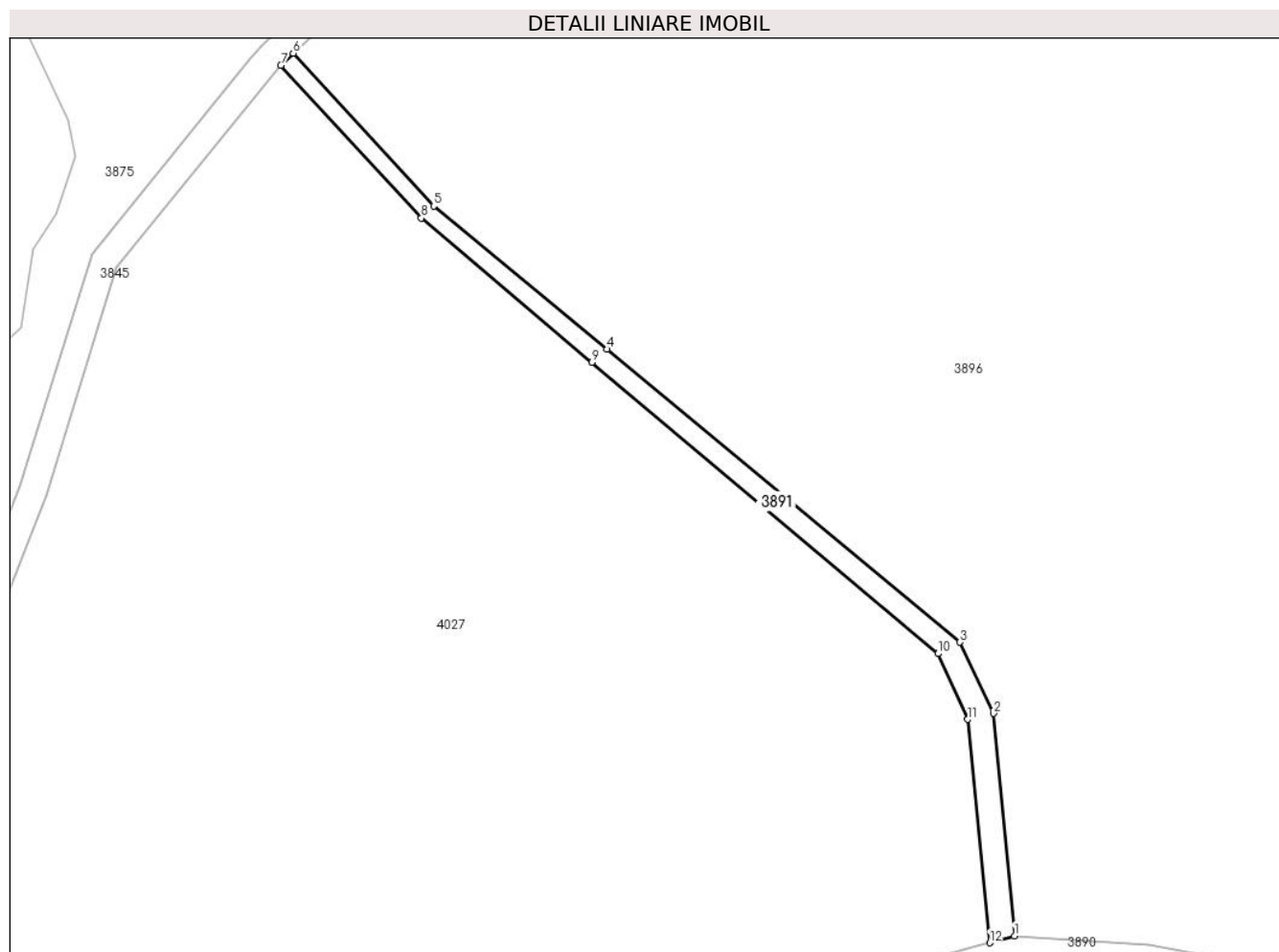
Inscrieri privind dezmembramintele dreptului de proprietate, drepturi reale de garanție și sarcini	Referințe
NU SUNT	

Anexa Nr. 1 La Partea I

Teren

Nr cadastral	Suprafața (mp)*	Observații / Referințe
	1.175	nr. top. 480/182 parte

* Suprafața este determinată în planul de proiecție Stereo 70.



Date referitoare la teren

Crt	Categorie folosință	Intravilan	Suprafața (mp)	Tarla	Parcelă	Nr. topo	Observații / Referințe
1	drum	NU	1.175	-	-	-	DRUM FORESTIER

Lungime Segmente

1) Valorile lungimilor segmentelor sunt obținute din proiecție în plan.

Punct început	X / Y	Punct sfârșit	X / Y	Lungime segment (** (m)
1	503.830,736 644.512,549	2	503.826,243 644.560,709	48.369
2	503.826,243 644.560,709	3	503.818,948 644.576,168	17.094
3	503.818,948 644.576,168	4	503.742,477 644.639,589	99.348
4	503.742,477 644.639,589	5	503.704,959 644.670,576	48.66
5	503.704,959 644.670,576	6	503.674,478 644.703,681	45.0

Punct început	X / Y	Punct sfârşit	X / Y	Lungime segment (** (m)
6	503.674,478 644.703,681	7	503.671,826 644.701,09	3.708
7	503.671,826 644.701,09	8	503.702,234 644.667,998	44.941
8	503.702,234 644.667,998	9	503.739,212 644.636,788	48.388
9	503.739,212 644.636,788	10	503.814,184 644.573,689	97.991
10	503.814,184 644.573,689	11	503.820,629 644.559,441	15.638
11	503.820,629 644.559,441	12	503.825,398 644.511,074	48.602
12	503.825,398 644.511,074	1	503.830,736 644.512,549	5.538

** Lungimile segmentelor sunt determinate în planul de proiecție Stereo 70 și sunt rotunjite la 1 milimetru.

*** Distanța dintre puncte este formată din segmente cumulate ce sunt mai mici decât valoarea 1 milimetru.

**DATE DESPRE IMOBILUL NR. 3892**

Oficiul de Cadastru și Publicitate Imobiliară SUCEAVA
Biroul de Cadastru și Publicitate Imobiliară Vatra Dornei

A. Partea I. Descrierea imobilului

TEREN Extravilan

Adresa: Jud. Suceava, Paraul Tesna

Nr. Crt	Nr cadastral Nr. topografic	Suprafața* (mp)	Observații / Referințe
A1		1.145	Sector cadastral:22 Teren neimprejmuit; nr. top. parte 584

B. Partea II. Proprietari și acte

Inscrieri privitoare la dreptul de proprietate și alte drepturi reale		Referințe
/		
Act Normativ nr. 1705, din 29/11/2006 emis de GUVERNUL ROMANIEI;		
B1	Intabulare, drept de PROPRIETATE, dobandit prin Lege, cota actuala 1/1, cota initiala 1/1 1) STATUL ROMAN , CIF:9999999999999, DOMENIU PUBLIC	A1
Act Normativ nr. 107, din 05/09/2002 emis de GUVERNUL ROMANIEI;		
B2	Intabulare, drept de ADMINISTRARE, dobandit prin Lege 1) ADMINISTRATIA NATIONALA APELE ROMANE , CIF:18264854	A1

C. Partea III. SARCINI .

Inscrieri privind dezmembramintele dreptului de proprietate, drepturi reale de garanție și sarcini	Referințe
NU SUNT	

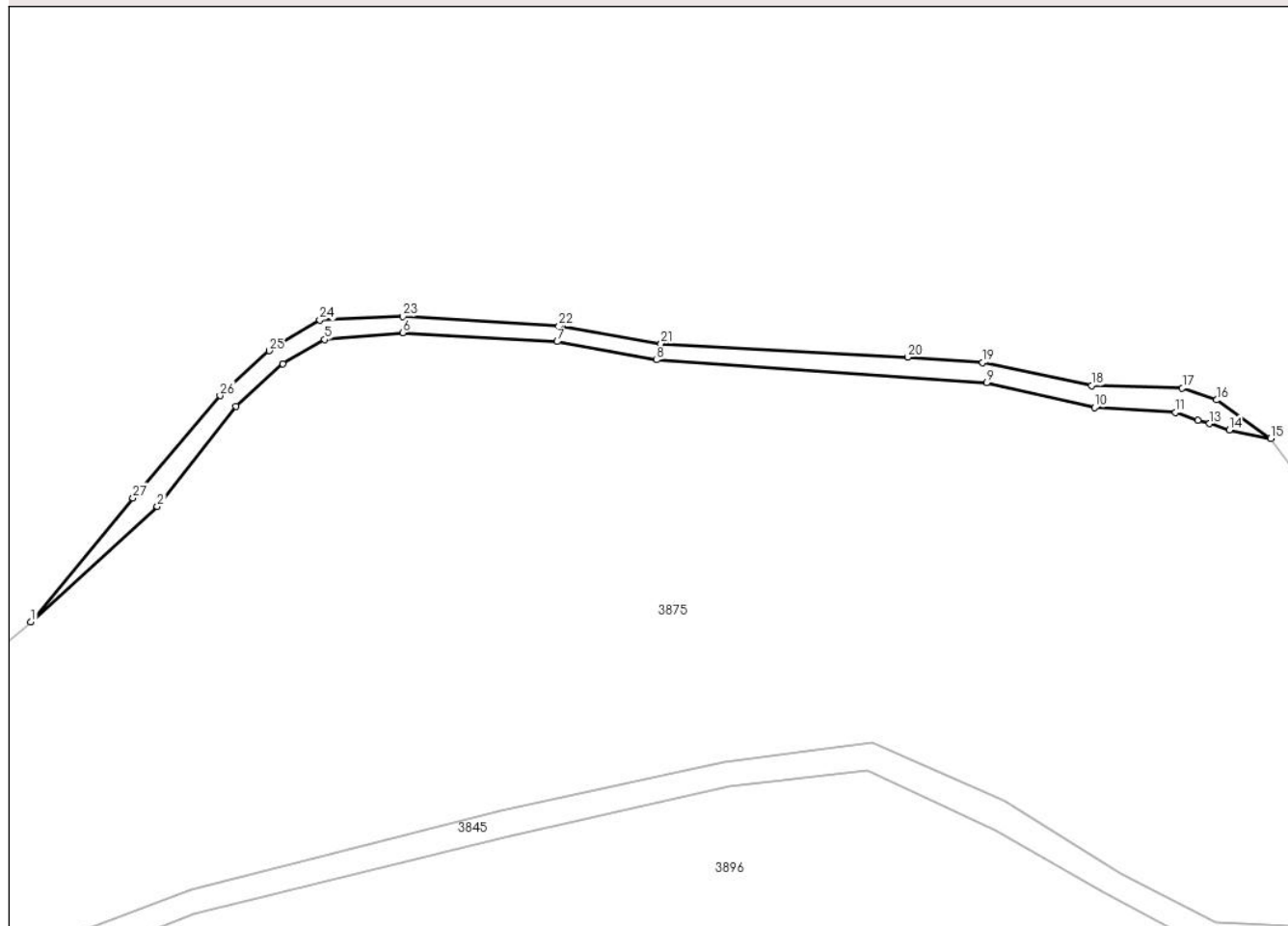
Anexa Nr. 1 La Partea I

Teren

Nr cadastral	Suprafața (mp)*	Observații / Referințe
	1.145	nr. top. parte 584

* Suprafața este determinată în planul de proiecție Stereo 70.

DETALII LINIARE IMOBIL



Date referitoare la teren

Crt	Categorie folosință	Intravilan	Suprafața (mp)	Tarla	Parcelă	Nr. topo	Observații / Referințe
1	ape curgătoare	NU	1.145	-	-	-	

Lungime Segmente

1) Valorile lungimilor segmentelor sunt obținute din proiecție în plan.

Punct început	X / Y	Punct sfârșit	X / Y	Lungime segment (** (m)
1	504.761,926 645.532,444	2	504.789,16 645.557,336	36.896
3	504.806,147 645.578,824	4	504.816,184 645.588,03	13.62
5	504.825,167 645.593,197	6	504.842,009 645.594,722	16.911
7	504.875,257 645.592,762	8	504.896,672 645.588,842	21.771
9	504.967,678 645.583,901	10	504.990,931 645.578,57	23.856

Punct început	X / Y	Punct sfârșit	X / Y	Lungime segment (** (m)
2	504.789,16 645.557,336	3	504.806,147 645.578,824	27.391
4	504.816,184 645.588,03	5	504.825,167 645.593,197	10.363
6	504.842,009 645.594,722	7	504.875,257 645.592,762	33.306
8	504.896,672 645.588,842	9	504.967,678 645.583,901	71.178
10	504.990,931 645.578,57	11	505.008,399 645.577,549	17.498

Punct început	X / Y	Punct sfârșit	X / Y	Lungime segment (** (m)
11	505.008,399 645.577,549	12	505.013,163 645.575,847	5.059
13	505.015,713 645.575,12	14	505.019,982 645.573,786	4.473
15	505.028,877 645.571,974	16	505.017,239 645.580,215	14.26
17	505.009,856 645.582,822	18	504.990,298 645.583,307	19.564
19	504.966,86 645.588,316	20	504.950,696 645.589,447	16.204
21	504.897,621 645.592,364	22	504.875,638 645.596,081	22.295
23	504.842,018 645.598,181	24	504.824,131 645.597,463	17.901
25	504.813,242 645.590,842	26	504.802,675 645.581,149	14.339
27	504.783,928 645.559,153	1	504.761,926 645.532,444	34.604

Punct început	X / Y	Punct sfârșit	X / Y	Lungime segment (** (m)
12	505.013,163 645.575,847	13	505.015,713 645.575,12	2.652
14	505.019,982 645.573,786	15	505.028,877 645.571,974	9.078
16	505.017,239 645.580,215	17	505.009,856 645.582,822	7.83
18	504.990,298 645.583,307	19	504.966,86 645.588,316	23.967
20	504.950,696 645.589,447	21	504.897,621 645.592,364	53.155
22	504.875,638 645.596,081	23	504.842,018 645.598,181	33.686
24	504.824,131 645.597,463	25	504.813,242 645.590,842	12.744
26	504.802,675 645.581,149	27	504.783,928 645.559,153	28.901

** Lungimile segmentelor sunt determinate în planul de proiecție Stereo 70 și sunt rotunjite la 1 milimetru.

*** Distanța dintre puncte este formată din segmente cumulate ce sunt mai mici decât valoarea 1 milimetru.

**DATE DESPRE IMOBILUL NR. 3893**

Oficiul de Cadastru și Publicitate Imobiliară SUCEAVA
Biroul de Cadastru și Publicitate Imobiliară Vatra Dornei

A. Partea I. Descrierea imobilului

TEREN Extravilan

Adresa: Jud. Suceava, Paraul Tesna

Nr. Crt	Nr cadastral Nr. topografic	Suprafața* (mp)	Observații / Referințe
A1		1.531	Sector cadastral:22 Teren neimprejmuit; nr. top. parte 584

B. Partea II. Proprietari și acte

Inscrieri privitoare la dreptul de proprietate și alte drepturi reale		Referințe
/		
Act Normativ nr. 1705, din 29/11/2006 emis de GUVERNUL ROMANIEI;		
B1	Intabulare, drept de PROPRIETATE, dobandit prin Lege, cota actuala 1/1, cota initiala 1/1 1) STATUL ROMAN , CIF:9999999999999, DOMENIU PUBLIC	A1
Act Normativ nr. 107, din 05/09/2002 emis de GUVERNUL ROMANIEI;		
B2	Intabulare, drept de ADMINISTRARE, dobandit prin Lege 1) ADMINISTRATIA NATIONALA APELE ROMANE , CIF:18264854	A1

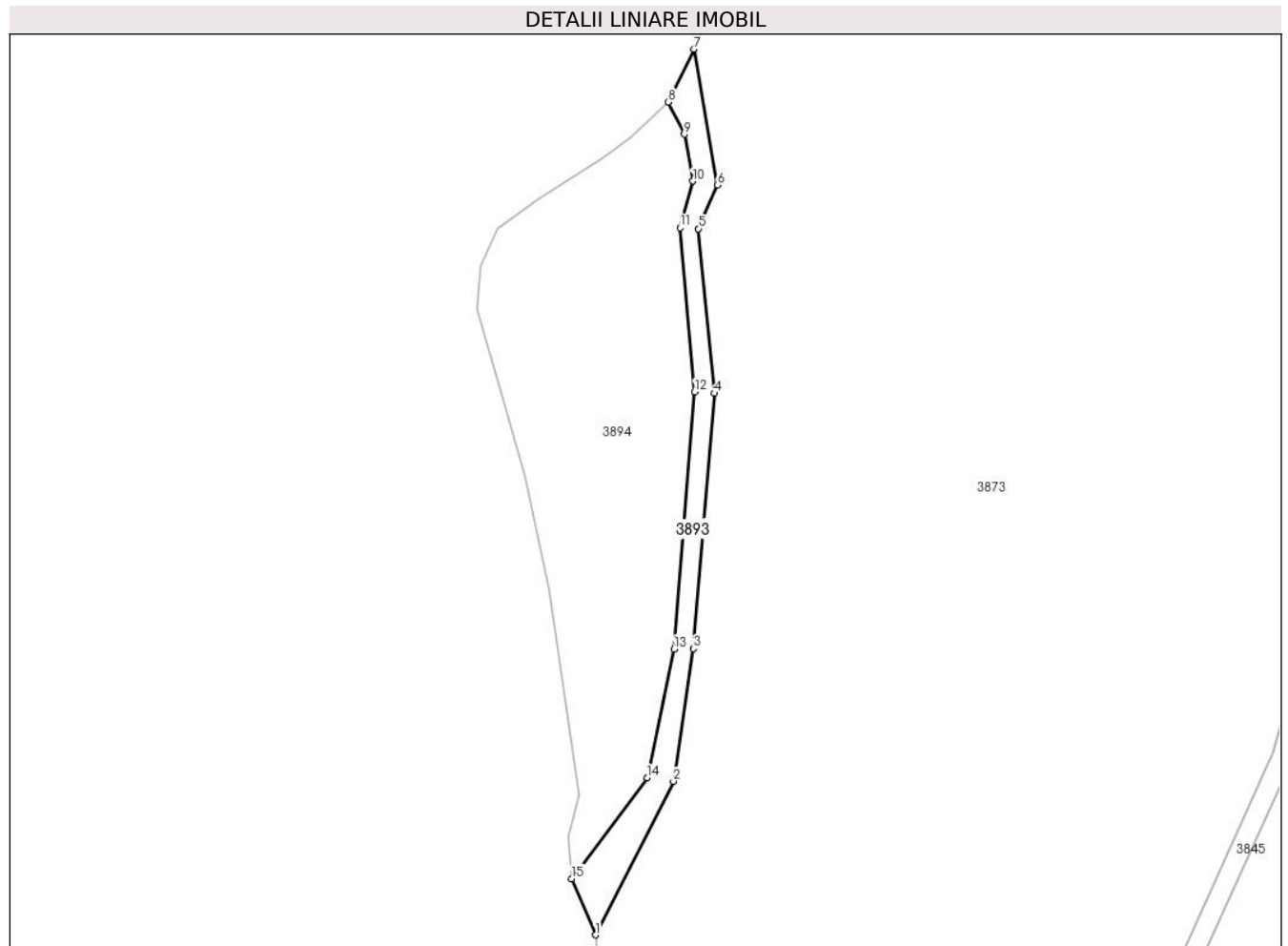
C. Partea III. SARCINI .

Inscrieri privind dezmembramintele dreptului de proprietate, drepturi reale de garanție și sarcini	Referințe
NU SUNT	

Teren

Nr cadastral	Suprafața (mp)*	Observații / Referințe
	1.531	nr. topo. parte 584

* Suprafața este determinată în planul de proiecție Stereo 70.



Date referitoare la teren

Crt	Categorie folosință	Intravilan	Suprafața (mp)	Tarla	Parcelă	Nr. topo	Observații / Referințe
1	ape curgătoare	NU	1.531	-	-	-	

Lungime Segmente

1) Valorile lungimilor segmentelor sunt obținute din proiecție în plan.

Punct început	X / Y	Punct sfârșit	X / Y	Lungime segment (** (m)
1	505.981,193 645.867,815	2	506.002,449 645.909,636	46.913
2	506.002,449 645.909,636	3	506.007,877 645.945,731	36.501
3	506.007,877 645.945,731	4	506.013,576 646.015,208	69.71
4	506.013,576 646.015,208	5	506.009,234 646.059,988	44.99
5	506.009,234 646.059,988	6	506.014,39 646.071,929	13.007

Punct început	X / Y	Punct sfârşit	X / Y	Lungime segment (** (m)
6	506.014,39 646.071,929	7	506.007,983 646.108,872	37.494
7	506.007,983 646.108,872	8	506.001,079 646.094,48	15.962
8	506.001,079 646.094,48	9	506.005,384 646.085,726	9.755
9	506.005,384 646.085,726	10	506.007,751 646.072,932	13.011
10	506.007,751 646.072,932	11	506.004,236 646.060,268	13.143
11	506.004,236 646.060,268	12	506.008,231 646.015,629	44.817
12	506.008,231 646.015,629	13	506.002,601 645.945,594	70.261
13	506.002,601 645.945,594	14	505.995,236 645.910,578	35.782
14	505.995,236 645.910,578	15	505.974,749 645.883,106	34.27
15	505.974,749 645.883,106	1	505.981,193 645.867,815	16.593

** Lungimile segmentelor sunt determinate în planul de proiecţie Stereo 70 şi sunt rotunjite la 1 milimetru.

*** Distanţa dintre puncte este formată din segmente cumulate ce sunt mai mici decât valoarea 1 milimetru.

**DATE DESPRE IMOBILUL NR. 3894**

Oficiul de Cadastru și Publicitate Imobiliară SUCEAVA
Biroul de Cadastru și Publicitate Imobiliară Vatra Dornei

A. Partea I. Descrierea imobilului

TEREN Extravilan

Nr. topografic:480/182

Adresa: Jud. Suceava

Nr. Crt	Nr cadastral Nr. topografic	Suprafața* (mp)	Observații / Referințe
A1		Din acte: 17.543.760 Masurata: 7.399	Sector cadastral:22 Teren neimprejmuit; nr. top. parte 480/182, Diferenta de suprafata se regasese la ID:5, 7, 3855, 4023, 4024, 4025, 4027, 3858, 3896, 3873, 3848, 3875, 3876, 3856, 3883, 3864 si pe UAT Cosna

B. Partea II. Proprietari și acte

Inscrieri privitoare la dreptul de proprietate și alte drepturi reale		Referințe
/		
Act Administrativ nr. 873, din 16/09/2004 emis de CJPSDPAT SUCEAVA;		
B1	Intabulare, drept de PROPRIETATE, dobandit prin Lege, cota actuala 1/1, cota initiala 1/1 1) COMUNA POIANA STAMPEI, CIF:5021250	A1

C. Partea III. SARCINI .

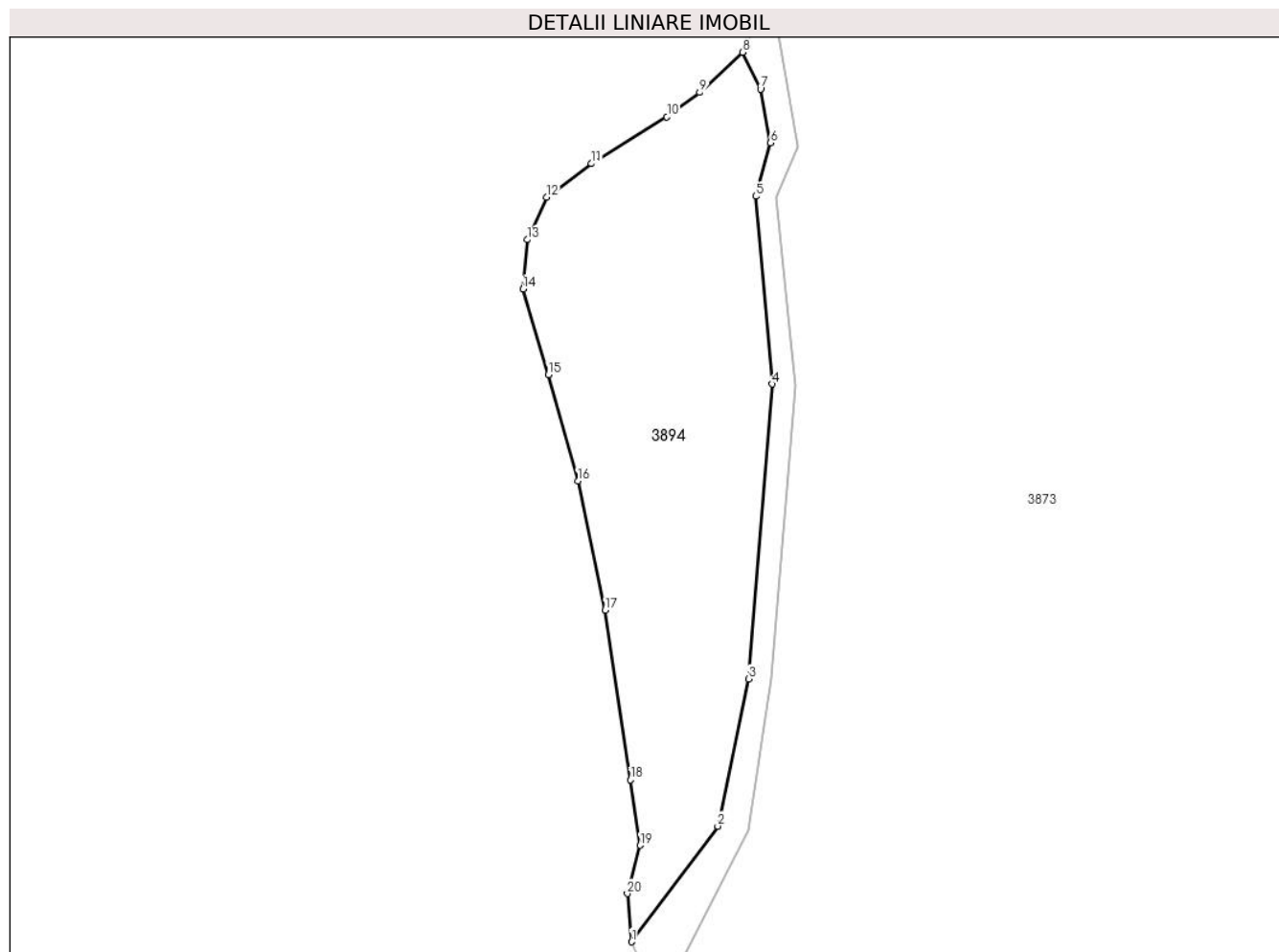
Inscrieri privind dezmembramintele dreptului de proprietate, drepturi reale de garanție și sarcini	Referințe
NU SUNT	

Anexa Nr. 1 La Partea I

Teren

Nr cadastral	Suprafața (mp)*	Observații / Referințe
	Din acte: 17.543.760 Masurata: 7.399	nr. top. parte 480/182, Diferenta de suprafata se regaseste la ID:5, 7, 3855, 4023, 4024, 4025, 4027, 3858, 3896, 3873, 3848, 3875, 3876, 3856, 3883, 3864 si pe UAT Cosna

* Suprafața este determinată în planul de proiecție Stereo 70.



Date referitoare la teren

Crt	Categorie folosință	Intravilan	Suprafața (mp)	Tarla	Parcelă	Nr. topo	Observații / Referințe
1	padure	NU	7.399	-	-	-	

Lungime Segmente

1) Valorile lungimilor segmentelor sunt obținute din proiecție în plan.

Punct început	X / Y	Punct sfârșit	X / Y	Lungime segment (** (m)
1	505.974,749 645.883,106	2	505.995,236 645.910,578	34.27
2	505.995,236 645.910,578	3	506.002,601 645.945,594	35.782
3	506.002,601 645.945,594	4	506.008,231 646.015,629	70.261
4	506.008,231 646.015,629	5	506.004,236 646.060,268	44.817

Punct început	X / Y	Punct sfârșit	X / Y	Lungime segment (** (m)
5	506.004,236 646.060,268	6	506.007,751 646.072,932	13.143
6	506.007,751 646.072,932	7	506.005,384 646.085,726	13.011
7	506.005,384 646.085,726	8	506.001,079 646.094,48	9.755
8	506.001,079 646.094,48	9	505.990,943 646.084,934	13.924
9	505.990,943 646.084,934	10	505.983,121 646.079,166	9.719
10	505.983,121 646.079,166	11	505.965,199 646.068,004	21.114
11	505.965,199 646.068,004	12	505.954,475 646.060,074	13.338
12	505.954,475 646.060,074	13	505.949,921 646.049,941	11.109
13	505.949,921 646.049,941	14	505.948,893 646.038,192	11.794
14	505.948,893 646.038,192	15	505.954,921 646.017,882	21.186
15	505.954,921 646.017,882	16	505.961,972 645.992,622	26.226
16	505.961,972 645.992,622	17	505.968,434 645.961,88	31.414
17	505.968,434 645.961,88	18	505.974,455 645.921,583	40.744
18	505.974,455 645.921,583	19	505.976,806 645.906,016	15.744
19	505.976,806 645.906,016	20	505.973,721 645.894,561	11.863
20	505.973,721 645.894,561	1	505.974,749 645.883,106	11.501

** Lungimile segmentelor sunt determinate în planul de proiecție Stereo 70 și sunt rotunjite la 1 milimetru.

*** Distanța dintre puncte este formată din segmente cumulate ce sunt mai mici decât valoarea 1 milimetru.

**DATE DESPRE IMOBILUL NR. 3895**

Oficiul de Cadastru și Publicitate Imobiliară SUCEAVA
Biroul de Cadastru și Publicitate Imobiliară Vatra Dornei

A. Partea I. Descrierea imobilului

TEREN Extravilan

Adresa: Jud. Suceava, Paraul Tesna

Nr. Crt	Nr cadastral Nr. topografic	Suprafața* (mp)	Observații / Referințe
A1		8.019	Sector cadastral:22 Teren neimprejmuit; nr. top. parte 584

B. Partea II. Proprietari și acte

Inscrieri privitoare la dreptul de proprietate și alte drepturi reale		Referințe
/		
Act Normativ nr. 1705, din 29/11/2006 emis de GUVERNUL ROMANIEI;		
B1	Intabulare, drept de PROPRIETATE, dobandit prin Lege, cota actuala 1/1, cota initiala 1/1 1) STATUL ROMAN , CIF:9999999999999, DOMENIU PUBLIC	A1
Act Normativ nr. 107, din 05/09/2002 emis de GUVERNUL ROMANIEI;		
B2	Intabulare, drept de ADMINISTRARE, dobandit prin Lege 1) ADMINISTRATIA NATIONALA APELE ROMANE , CIF:18264854	A1

C. Partea III. SARCINI .

Inscrieri privind dezmembramintele dreptului de proprietate, drepturi reale de garanție și sarcini	Referințe
NU SUNT	

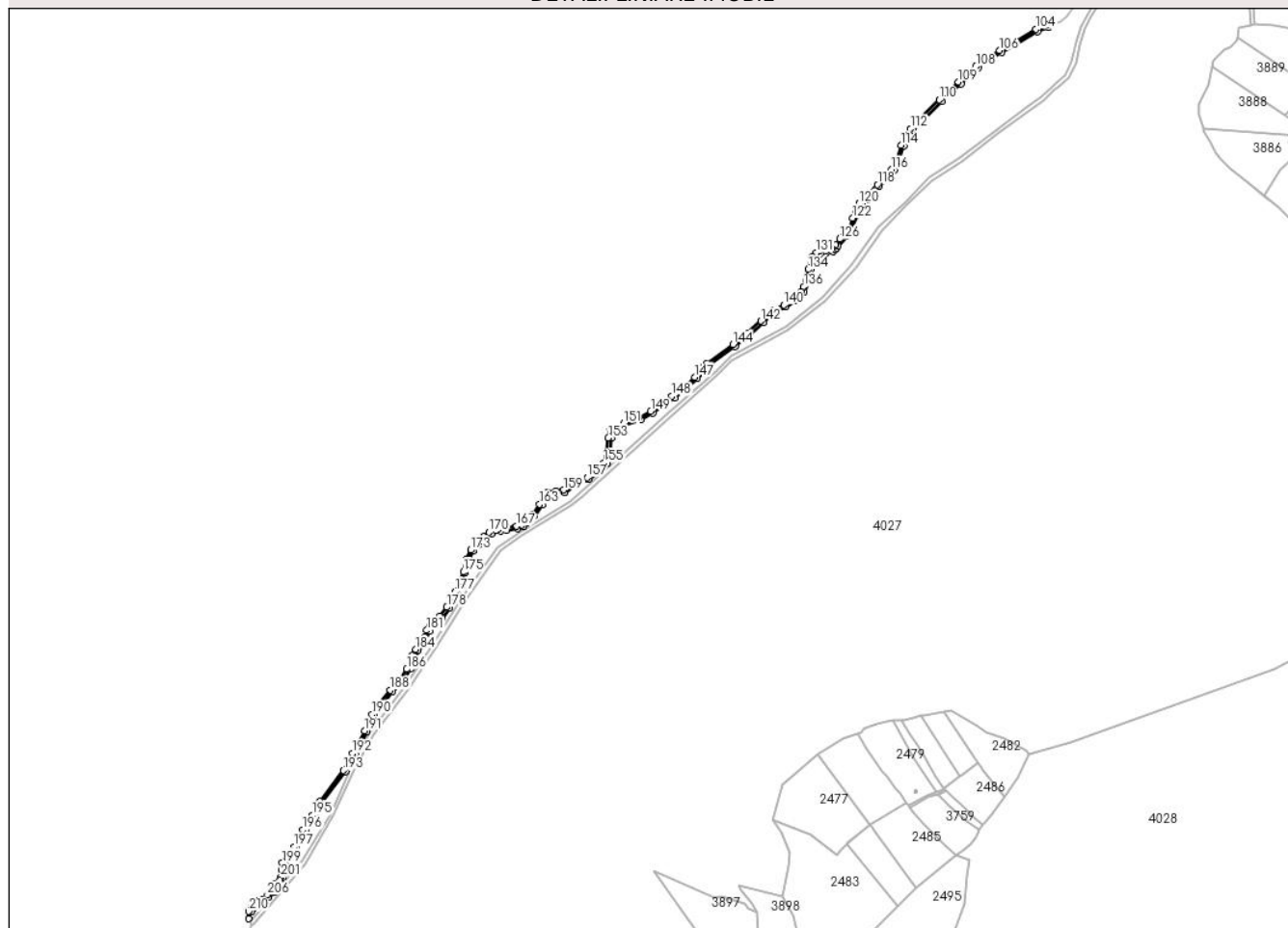
Anexa Nr. 1 La Partea I

Teren

Nr cadastral	Suprafața (mp)*	Observații / Referințe
	8.019	nr. topo. parte 584

* Suprafața este determinată în planul de proiecție Stereo 70.

DETALII LINIARE IMOBIL



Date referitoare la teren

Crt	Categorie folosință	Intravilan	Suprafața (mp)	Tarla	Parcelă	Nr. topo	Observații / Referințe
1	ape curgătoare	NU	8.019	-	-	-	

Lungime Segmente

1) Valorile lungimilor segmentelor sunt obținute din proiecție în plan.

Punct început	X / Y	Punct sfârșit	X / Y	Lungime segment	Punct început	X / Y	Punct sfârșit	X / Y	Lungime segment	Punct început	X / Y	Punct sfârșit	X / Y	Lungime segment
1	502.304,086 643.155,069	2	502.308,368 643.166,04	11.777	2	502.308,368 643.166,04	3	502.311,667 643.171,662	6.518	3	502.311,667 643.171,662	4	502.320,355 643.179,235	11.525
4	502.320,355 643.179,235	5	502.327,045 643.181,14	6.956	5	502.327,045 643.181,14	6	502.334,06 643.187,783	9.661	6	502.334,06 643.187,783	7	502.342,33 643.195,217	11.12
7	502.342,33 643.195,217	8	502.344,56 643.200,699	5.918	8	502.344,56 643.200,699	9	502.345,583 643.206,6	5.989	9	502.345,583 643.206,6	10	502.352,97 643.210,688	8.443
10	502.352,97 643.210,688	11	502.356,348 643.217,544	7.643	11	502.356,348 643.217,544	12	502.357,727 643.229,014	11.553	12	502.357,727 643.229,014	13	502.358,671 643.239,25	10.279
13	502.358,671 643.239,25	14	502.375,658 643.263,206	29.367	14	502.375,658 643.263,206	15	502.390,439 643.289,657	30.301	15	502.390,439 643.289,657	16	502.405,273 643.311,237	26.187

Punct început	X / Y	Punct sfârșit	X / Y	Lungime segment	Punct început	X / Y	Punct sfârșit	X / Y	Lungime segment	Punct început	X / Y	Punct sfârșit	X / Y	Lungime segment
16	502.405,273 643.311,237	17	502.416,104 643.331,801	23.24 2	17	502.416,104 643.331,801	18	502.451,215 643.378,397	58.34 4	18	502.451,215 643.378,397	19	502.465,677 643.404,607	29.93 5
19	502.465,677 643.404,607	20	502.483,346 643.438,912	38.58 8	20	502.483,346 643.438,912	21	502.494,288 643.462,719	26.20 1	21	502.494,288 643.462,719	22	502.521,82 643.499,637	46.05 4
22	502.521,82 643.499,637	23	502.535,118 643.510,722	17.31 2	23	502.535,118 643.510,722	24	502.550,357 643.534,413	28.16 9	24	502.550,357 643.534,413	25	502.561,227 643.561,976	29.62 9
25	502.561,227 643.561,976	26	502.570,988 643.570,66	13.06 5	26	502.570,988 643.570,66	27	502.578,5 643.590,996	21.67 9	27	502.578,5 643.590,996	28	502.597,18 643.611,389	27.65 5
28	502.597,18 643.611,389	29	502.608,483 643.626,324	18.73	29	502.608,483 643.626,324	30	502.620,446 643.649,845	26.38 8	30	502.620,446 643.649,845	31	502.632,236 643.680,044	32.41 9
31	502.632,236 643.680,044	32	502.638,132 643.699,637	20.46 1	32	502.638,132 643.699,637	33	502.644,943 643.712,734	14.76 2	33	502.644,943 643.712,734	34	502.653,079 643.722,079	12.39
34	502.653,079 643.722,079	35	502.663,18 643.731,288	13.66 9	35	502.663,18 643.731,288	36	502.671,943 643.738,423	11.3	36	502.671,943 643.738,423	37	502.685,643 643.743,12	14.48 3
37	502.685,643 643.743,12	38	502.695,709 643.744,196	10.12 3	38	502.695,709 643.744,196	39	502.711,91 643.747,067	16.45 3	39	502.711,91 643.747,067	40	502.721,017 643.749,591	9.45
40	502.721,017 643.749,591	41	502.728,214 643.754,968	8.984	41	502.728,214 643.754,968	42	502.737,738 643.766,351	14.84 2	42	502.737,738 643.766,351	43	502.749,229 643.782,937	20.17 8
43	502.749,229 643.782,937	44	502.754,494 643.797,988	15.94 5	44	502.754,494 643.797,988	45	502.757,598 643.798,673	3.179	45	502.757,598 643.798,673	46	502.783,26 643.801,124	25.77 9
46	502.783,26 643.801,124	47	502.800,496 643.812,835	20.83 8	47	502.800,496 643.812,835	48	502.819,719 643.821,662	21.15 3	48	502.819,719 643.821,662	49	502.839,348 643.833,568	22.95 8
49	502.839,348 643.833,568	50	502.847,769 643.845,764	14.82 1	50	502.847,769 643.845,764	51	502.851,66 643.860,979	15.70 5	51	502.851,66 643.860,979	52	502.854,39 643.884,326	23.50 6
52	502.854,39 643.884,326	53	502.855,747 643.895,931	11.68 4	53	502.855,747 643.895,931	54	502.856,875 643.897,733	2.126	54	502.856,875 643.897,733	55	502.860,795 643.898,677	4.032
55	502.860,795 643.898,677	56	502.874,007 643.903,468	14.05 4	56	502.874,007 643.903,468	57	502.898,617 643.912,106	26.08 2	57	502.898,617 643.912,106	58	502.917,056 643.922,197	21.02
58	502.917,056 643.922,197	59	502.950,013 643.944,992	40.07 2	59	502.950,013 643.944,992	60	502.984,06 643.974,174	44.84 2	60	502.984,06 643.974,174	61	502.997,417 643.989,201	20.10 5
61	502.997,417 643.989,201	62	503.002,354 643.994,428	7.19	62	503.002,354 643.994,428	63	503.042,353 644.023,103	49.21 6	63	503.042,353 644.023,103	64	503.063,696 644.040,453	27.50 5
64	503.063,696 644.040,453	65	503.084,603 644.059,11	28.02 1	65	503.084,603 644.059,11	66	503.102,896 644.074,717	24.04 6	66	503.102,896 644.074,717	67	503.118,867 644.083,138	18.05 5
67	503.118,867 644.083,138	68	503.134,983 644.092,43	18.60 3	68	503.134,983 644.092,43	69	503.146,961 644.105,134	17.46	69	503.146,961 644.105,134	70	503.154,148 644.121,976	18.31 1
70	503.154,148 644.121,976	71	503.157,487 644.139,979	18.31	71	503.157,487 644.139,979	72	503.163,948 644.158,491	19.60 7	72	503.163,948 644.158,491	73	503.167,796 644.162,266	5.391
73	503.167,796 644.162,266	74	503.171,498 644.163,355	3.859	74	503.171,498 644.163,355	75	503.180,79 644.165,024	9.441	75	503.180,79 644.165,024	76	503.190,663 644.167,42	10.16
76	503.190,663 644.167,42	77	503.193,639 644.169,307	3.524	77	503.193,639 644.169,307	78	503.196,398 644.172,647	4.332	78	503.196,398 644.172,647	79	503.197,85 644.175,333	3.053
79	503.197,85 644.175,333	80	503.211,134 644.189,779	19.62 5	80	503.211,134 644.189,779	81	503.214,982 644.192,973	5.001	81	503.214,982 644.192,973	82	503.219,483 644.201,684	9.805
82	503.219,483 644.201,684	83	503.230,154 644.227,092	27.55 8	83	503.230,154 644.227,092	84	503.235,381 644.238,417	12.47 3	84	503.235,381 644.238,417	85	503.242,35 644.245,459	9.907
85	503.242,35 644.245,459	86	503.261,006 644.266,293	27.96 6	86	503.261,006 644.266,293	87	503.273,928 644.277,255	16.94 5	87	503.273,928 644.277,255	88	503.284,019 644.290,539	16.68 2
88	503.284,019 644.290,539	89	503.290,334 644.305,421	16.16 6	89	503.290,334 644.305,421	90	503.298,32 644.327,272	23.26 5	90	503.298,32 644.327,272	91	503.304,853 644.339,395	13.77 1
91	503.304,853 644.339,395	92	503.312,258 644.350,938	13.71 4	92	503.312,258 644.350,938	93	503.325,252 644.364,948	19.10 8	93	503.325,252 644.364,948	94	503.355,451 644.394,422	42.19 8
94	503.355,451 644.394,422	95	503.384,707 644.421,717	40.01 2	95	503.384,707 644.421,717	96	503.410,913 644.444,802	34.92 4	96	503.410,913 644.444,802	97	503.426,085 644.457,143	19.55 7
97	503.426,085 644.457,143	98	503.446,412 644.469,194	23.63 1	98	503.446,412 644.469,194	99	503.468,045 644.480,881	24.58 8	99	503.468,045 644.480,881	100	503.500,93 644.500,917	38.50 8
100	503.500,93 644.500,917	101	503.517,336 644.507,015	17.50 3	101	503.517,336 644.507,015	102	503.524,538 644.512,682	9.164	102	503.524,538 644.512,682	103	503.516,023 644.511,612	8.582
103	503.516,023 644.511,612	104	503.498,311 644.504,187	19.20 5	104	503.498,311 644.504,187	105	503.465,172 644.483,851	38.88 1	105	503.465,172 644.483,851	106	503.443,433 644.471,838	24.83 7
106	503.443,433 644.471,838	107	503.424,006 644.460,185	22.65 4	107	503.424,006 644.460,185	108	503.407,616 644.447,809	20.53 8	108	503.407,616 644.447,809	109	503.380,99 644.424,39	35.46
109	503.380,99 644.424,39	110	503.351,964 644.397,201	39.77 1	110	503.351,964 644.397,201	111	503.322,31 644.368,167	41.50 1	111	503.322,31 644.368,167	112	503.308,232 644.353,546	20.29 7
112	503.308,232 644.353,546	113	503.299,82 644.341,123	15.00 3	113	503.299,82 644.341,123	114	503.293,617 644.328,36	14.19 1	114	503.293,617 644.328,36	115	503.286,689 644.306,292	23.13

Punct început	X / Y	Punct sfârșit	X / Y	Lungime segment	Punct început	X / Y	Punct sfârșit	X / Y	Lungime segment	Punct început	X / Y	Punct sfârșit	X / Y	Lungime segment
115	503.286,689 644.306,292	116	503.279,227 644.291,282	16.763	116	503.279,227 644.291,282	117	503.270,596 644.279,597	14.527	117	503.270,596 644.279,597	118	503.257,796 644.268,6	16.875
118	503.257,796 644.268,6	119	503.238,466 644.249,006	27.524	119	503.238,466 644.249,006	120	503.230,001 644.240,429	12.051	120	503.230,001 644.240,429	121	503.225,596 644.228,385	12.824
121	503.225,596 644.228,385	122	503.220,291 644.217,689	11.939	122	503.220,291 644.217,689	123	503.215,256 644.202,139	16.345	123	503.215,256 644.202,139	124	503.211,57 644.195,308	7.762
124	503.211,57 644.195,308	125	503.207,434 644.191,803	5.421	125	503.207,434 644.191,803	126	503.201,115 644.186,102	8.511	126	503.201,115 644.186,102	127	503.194,371 644.177,383	11.023
127	503.194,371 644.177,383	128	503.188,617 644.171,361	8.329	128	503.188,617 644.171,361	129	503.180,526 644.168,575	8.557	129	503.180,526 644.168,575	130	503.170,816 644.167,496	9.77
130	503.170,816 644.167,496	131	503.164,865 644.165,389	6.313	131	503.164,865 644.165,389	132	503.159,92 644.159,816	7.451	132	503.159,92 644.159,816	133	503.156,863 644.154,693	5.966
133	503.156,863 644.154,693	134	503.152,817 644.139,952	15.286	134	503.152,817 644.139,952	135	503.149,671 644.122,335	17.896	135	503.149,671 644.122,335	136	503.146,053 644.113,399	9.641
136	503.146,053 644.113,399	137	503.141,918 644.106,208	8.295	137	503.141,918 644.106,208	138	503.131,848 644.094,973	15.087	138	503.131,848 644.094,973	139	503.125,015 644.090,659	8.081
139	503.125,015 644.090,659	140	503.115,805 644.086,117	10.269	140	503.115,805 644.086,117	141	503.099,891 644.077,578	18.06	141	503.099,891 644.077,578	142	503.081,191 644.061,758	24.494
142	503.081,191 644.061,758	143	503.060,663 644.043,658	27.368	143	503.060,663 644.043,658	144	503.038,692 644.026,186	28.071	144	503.038,692 644.026,186	145	502.998,593 643.996,435	49.93
145	502.998,593 643.996,435	146	502.993,917 643.991,582	6.739	146	502.993,917 643.991,582	147	502.980,49 643.976,622	20.102	147	502.980,49 643.976,622	148	502.946,207 643.948,012	44.653
148	502.946,207 643.948,012	149	502.913,997 643.924,801	39.702	149	502.913,997 643.924,801	150	502.896,285 643.915,094	20.198	150	502.896,285 643.915,094	151	502.872,729 643.906,555	25.056
151	502.872,729 643.906,555	152	502.852,061 643.899,692	21.778	152	502.852,061 643.899,692	153	502.849,365 643.884,466	15.463	153	502.849,365 643.884,466	154	502.846,868 643.860,798	23.799
154	502.846,868 643.860,798	155	502.843,071 643.846,617	14.681	155	502.843,071 643.846,617	156	502.836,263 643.835,7	12.866	156	502.836,263 643.835,7	157	502.817,383 643.824,515	21.944
157	502.817,383 643.824,515	158	502.797,005 643.815,727	22.192	158	502.797,005 643.815,727	159	502.781,677 643.805,507	18.423	159	502.781,677 643.805,507	160	502.769,889 643.803,709	11.924
160	502.769,889 643.803,709	161	502.757,303 643.802,511	12.643	161	502.757,303 643.802,511	162	502.750,81 643.800,414	6.823	162	502.750,81 643.800,414	163	502.745,116 643.783,837	17.528
163	502.745,116 643.783,837	164	502.734,926 643.767,659	19.12	164	502.734,926 643.767,659	165	502.725,237 643.756,773	14.573	165	502.725,237 643.756,773	166	502.718,216 643.752,733	8.1
166	502.718,216 643.752,733	167	502.710,124 643.750,836	8.311	167	502.710,124 643.750,836	168	502.693,742 643.748,738	16.516	168	502.693,742 643.748,738	169	502.683,353 643.747,041	10.527
169	502.683,353 643.747,041	170	502.668,769 643.741,249	15.692	170	502.668,769 643.741,249	171	502.660,251 643.734,422	10.916	171	502.660,251 643.734,422	172	502.649,562 643.724,536	14.56
172	502.649,562 643.724,536	173	502.640,572 643.714,35	13.586	173	502.640,572 643.714,35	174	502.633,479 643.699,37	16.574	174	502.633,479 643.699,37	175	502.629,467 643.680,95	18.852
175	502.629,467 643.680,95	176	502.622,974 643.666,07	16.235	176	502.622,974 643.666,07	177	502.617,08 643.650,891	16.283	177	502.617,08 643.650,891	178	502.604,474 643.627,582	26.499
178	502.604,474 643.627,582	179	502.593,885 643.613,701	17.459	179	502.593,885 643.613,701	180	502.578,402 643.598,521	21.683	180	502.578,402 643.598,521	181	502.573,989 643.592,486	7.476
181	502.573,989 643.592,486	182	502.570,893 643.581,501	11.413	182	502.570,893 643.581,501	183	502.566,597 643.571,814	10.597	183	502.566,597 643.571,814	184	502.557,207 643.563,326	12.658
184	502.557,207 643.563,326	185	502.551,976 643.554,543	10.223	185	502.551,976 643.554,543	186	502.543,684 643.533,744	22.391	186	502.543,684 643.533,744	187	502.531,624 643.513,85	23.264
187	502.531,624 643.513,85	188	502.518,327 643.502,04	17.784	188	502.518,327 643.502,04	189	502.500,538 643.480,79	27.713	189	502.500,538 643.480,79	190	502.490,738 643.464,965	18.614
190	502.490,738 643.464,965	191	502.479,402 643.440,329	27.119	191	502.479,402 643.440,329	192	502.461,613 643.406,268	38.427	192	502.461,613 643.406,268	193	502.447,568 643.379,991	29.795
193	502.447,568 643.379,991	194	502.411,96 643.333,218	58.785	194	502.411,96 643.333,218	195	502.400,955 643.311,968	23.931	195	502.400,955 643.311,968	196	502.386,18 643.289,963	26.505
196	502.386,18 643.289,963	197	502.372,422 643.264,265	29.149	197	502.372,422 643.264,265	198	502.361,718 643.248,289	19.23	198	502.361,718 643.248,289	199	502.354,783 643.239,849	10.924
199	502.354,783 643.239,849	200	502.353,728 643.229,148	10.753	200	502.353,728 643.229,148	201	502.352,823 643.217,845	11.339	201	502.352,823 643.217,845	202	502.350,562 643.212,871	5.464
202	502.350,562 643.212,871	203	502.342,27 643.208,651	9.304	203	502.342,27 643.208,651	204	502.340,461 643.200,965	7.896	204	502.340,461 643.200,965	205	502.340,009 643.197,046	3.945
205	502.340,009 643.197,046	206	502.332,019 643.191,168	9.919	206	502.332,019 643.191,168	207	502.325,385 643.184,989	9.066	207	502.325,385 643.184,989	208	502.316,9 643.182,348	8.887
208	502.316,9 643.182,348	209	502.307,402 643.173,004	13.324	209	502.307,402 643.173,004	210	502.303,483 643.166,222	7.833	210	502.303,483 643.166,222	1	502.304,086 643.155,069	11.169

**** Lungimile segmentelor sunt determinate în planul de proiecție Stereo 70 și sunt rotunjite la 1 milimetru.**

***** Distanța dintre puncte este formată din segmente cumulate ce sunt mai mici decât valoarea 1 milimetru.**

**DATE DESPRE IMOBILUL NR. 3896**

Oficiul de Cadastru și Publicitate Imobiliară SUCEAVA
Biroul de Cadastru și Publicitate Imobiliară Vatra Dornei

A. Partea I. Descrierea imobilului

TEREN Necunoscut

Adresa: Loc. Tataru, Jud. Suceava

Nr. Crt	Nr cadastral Nr. topografic	Suprafața* (mp)	Observații / Referințe
A1		Din acte: 17.543.760 Masurata: 7.193.473	Sector cadastral:22 Teren neimprejmuit; nr. top. 480/182 parte, Diferenta de suprafata se regasese la ID:5, 7, 3855, 4023, 4024, 4025, 4027, 3858, 3873, 3848, 3894, 3875, 3876, 3856, 3883, 3864 si pe UAT Cosna

B. Partea II. Proprietari și acte

Inscrieri privitoare la dreptul de proprietate și alte drepturi reale		Referințe
/		
Act Administrativ nr. 873, din 16/09/2004 emis de CJPSDPAT SUCEAVA;		
B1	Intabulare, drept de PROPRIETATE, dobandit prin Lege, cota actuala 1/1, cota initiala 1/1 1) COMUNA POIANA STAMPEI, CIF:5021250	A1

C. Partea III. SARCINI .

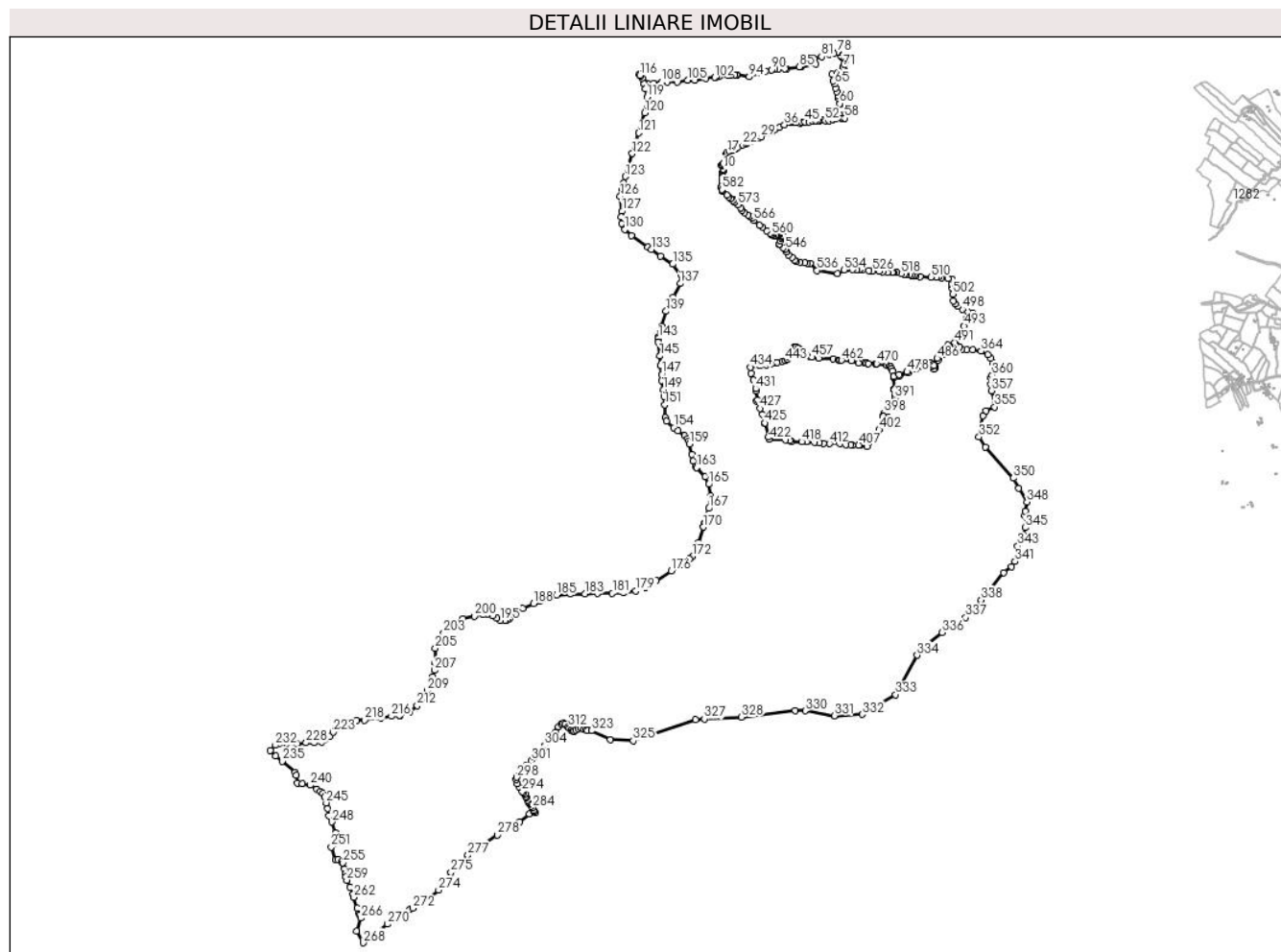
Inscrieri privind dezmembramintele dreptului de proprietate, drepturi reale de garanție și sarcini	Referințe
NU SUNT	

Anexa Nr. 1 La Partea I

Teren

Nr cadastral	Suprafața (mp)*	Observații / Referințe
	Din acte: 17.543.760 Masurata: 7.193.473	nr. top. 480/182 parte, Diferenta de suprafata se regaseste la ID:5, 7, 3855, 4023, 4024, 4025, 4027, 3858, 3873, 3848, 3894, 3875, 3876, 3856, 3883, 3864 si pe UAT Cosna

* Suprafata este determinată in planul de proiectie Stereo 70.



Date referitoare la teren

Crt	Categorie folosință	Intravilan	Suprafața (mp)	Tarla	Parcelă	Nr. topo	Observații / Referințe
1	padure	NU	7.191.677	-	-	-	
2	padure	DA	415	-	-	-	
3	padure	DA	262	-	-	-	
4	padure	DA	147	-	-	-	
5	padure	DA	524	-	-	-	
6	padure	DA	447	-	-	-	

Lungime Segmente

1) Valorile lungimilor segmentelor sunt obținute din proiectie în plan.

Punct început	X / Y	Punct sfârșit	X / Y	Lungime segment	Punct început	X / Y	Punct sfârșit	X / Y	Lungime segment	Punct început	X / Y	Punct sfârșit	X / Y	Lungime segment
1	506.301,984 647.986,098	2	506.306,854 648.005,862	20.355	2	506.306,854 648.005,862	3	506.309,141 648.027,507	21.765	3	506.309,141 648.027,507	4	506.310,623 648.053,17	25.706

Punct început	X / Y	Punct sfârșit	X / Y	Lungime segment	Punct început	X / Y	Punct sfârșit	X / Y	Lungime segment	Punct început	X / Y	Punct sfârșit	X / Y	Lungime segment
4	506.310,623 648.053,17	5	506.311,333 648.060,618	7.482	5	506.311,333 648.060,618	6	506.312,35 648.071,721	11.14 9	6	506.312,35 648.071,721	7	506.312,582 648.073,278	1.574
7	506.312,582 648.073,278	8	506.314,001 648.080,279	7.143	8	506.314,001 648.080,279	9	506.314,525 648.086,216	5.96	9	506.314,525 648.086,216	10	506.315,974 648.091,675	5.648
10	506.315,974 648.091,675	11	506.307,721 648.112,383	22.29 2	11	506.307,721 648.112,383	12	506.305,51 648.112,295	2.213	12	506.305,51 648.112,295	13	506.307,441 648.115,544	3.78
13	506.307,441 648.115,544	14	506.312,932 648.124,785	10.74 9	14	506.312,932 648.124,785	15	506.330,655 648.177,304	55.42 9	15	506.330,655 648.177,304	16	506.331,003 648.181,455	4.166
16	506.331,003 648.181,455	17	506.337,16 648.188,224	9.15	17	506.337,16 648.188,224	18	506.353,775 648.193,324	17.38	18	506.353,775 648.193,324	19	506.368,383 648.202,787	17.40 5
19	506.368,383 648.202,787	20	506.384,104 648.209,557	17.11 7	20	506.384,104 648.209,557	21	506.400,115 648.219,383	18.78 6	21	506.400,115 648.219,383	22	506.428,698 648.234,304	32.24 3
22	506.428,698 648.234,304	23	506.449,024 648.241,085	21.42 7	23	506.449,024 648.241,085	24	506.455,856 648.246,985	9.027	24	506.455,856 648.246,985	25	506.476,001 648.254,586	21.53 1
25	506.476,001 648.254,586	26	506.503,044 648.264,674	28.86 3	26	506.503,044 648.264,674	27	506.509,244 648.267,59	6.852	27	506.509,244 648.267,59	28	506.519,6 648.272,564	11.48 9
28	506.519,6 648.272,564	29	506.534,755 648.279,842	16.81 2	29	506.534,755 648.279,842	30	506.575,872 648.301,91	46.66 5	30	506.575,872 648.301,91	31	506.589,518 648.309,282	15.51
31	506.589,518 648.309,282	32	506.598,65 648.314,631	10.58 3	32	506.598,65 648.314,631	33	506.603,324 648.316,92	5.204	33	506.603,324 648.316,92	34	506.618,817 648.324,847	17.40 3
34	506.618,817 648.324,847	35	506.642,443 648.335,719	26.00 7	35	506.642,443 648.335,719	36	506.671,169 648.349,762	31.97 5	36	506.671,169 648.349,762	37	506.705,353 648.361,885	36.27
37	506.705,353 648.361,885	38	506.712,281 648.363,918	7.22	38	506.712,281 648.363,918	39	506.721,58 648.364,708	9.332	39	506.721,58 648.364,708	40	506.730,992 648.365,311	9.431
40	506.730,992 648.365,311	41	506.735,893 648.364,83	4.925	41	506.735,893 648.364,83	42	506.739,454 648.364,481	3.578	42	506.739,454 648.364,481	43	506.760,741 648.361,133	21.54 9
43	506.760,741 648.361,133	44	506.773,743 648.362,783	13.10 6	44	506.773,743 648.362,783	45	506.791,71 648.367,156	18.49 2	45	506.791,71 648.367,156	46	506.812,997 648.367,46	21.28 9
46	506.812,997 648.367,46	47	506.834,539 648.370,715	21.78 7	47	506.834,539 648.370,715	48	506.853,057 648.373,223	18.68 7	48	506.853,057 648.373,223	49	506.873,289 648.375,166	20.32 5
49	506.873,289 648.375,166	50	506.885,727 648.377,299	12.62	50	506.885,727 648.377,299	51	506.898,095 648.379,419	12.54 8	51	506.898,095 648.379,419	52	506.908,431 648.373,662	11.83 1
52	506.908,431 648.373,662	53	506.931,527 648.373,814	23.09 7	53	506.931,527 648.373,814	54	506.950,963 648.379,167	20.16	54	506.950,963 648.379,167	55	506.970,724 648.384,227	20.39 9
55	506.970,724 648.384,227	56	507.000,123 648.386,397	29.47 9	56	507.000,123 648.386,397	57	507.014,693 648.384,128	14.74 6	57	507.014,693 648.384,128	58	507.022,81 648.388,631	9.282
58	507.022,81 648.388,631	59	507.004,906 648.442,044	56.33 4	59	507.004,906 648.442,044	60	506.993,682 648.473,832	33.71 1	60	506.993,682 648.473,832	61	506.985,737 648.505,539	32.68 7
61	506.985,737 648.505,539	62	506.983,408 648.518,15	12.82 4	62	506.983,408 648.518,15	63	506.975,273 648.544,561	27.63 5	63	506.975,273 648.544,561	64	506.969,942 648.563,978	20.13 6
64	506.969,942 648.563,978	65	506.963,345 648.588,01	24.92 1	65	506.963,345 648.588,01	66	506.955,618 648.606,374	19.92 3	66	506.955,618 648.606,374	67	506.947,417 648.645,281	39.76 2
67	506.947,417 648.645,281	68	506.978,677 648.652,444	32.07	68	506.978,677 648.652,444	69	507.002,272 648.659,82	24.72 1	69	507.002,272 648.659,82	70	507.020,908 648.666,161	19.68 5
70	507.020,908 648.666,161	71	507.012,627 648.686,74	22.18 3	71	507.012,627 648.686,74	72	507.020,031 648.704,24	19.00 2	72	507.020,031 648.704,24	73	507.028,309 648.724,869	22.22 8
73	507.028,309 648.724,869	74	507.015,818 648.735,584	16.45 7	74	507.015,818 648.735,584	75	507.007,095 648.743,122	11.52 9	75	507.007,095 648.743,122	76	506.999,128 648.755,104	14.38 9
76	506.999,128 648.755,104	77	506.986,422 648.771,588	20.81 3	77	506.986,422 648.771,588	78	506.979,116 648.772,553	7.369	78	506.979,116 648.772,553	79	506.960,427 648.766,041	19.79 1
79	506.960,427 648.766,041	80	506.932,507 648.761,34	28.31 3	80	506.932,507 648.761,34	81	506.887,917 648.747,427	46.71	81	506.887,917 648.747,427	82	506.844,5 648.736,0	44.89 6
82	506.844,5 648.736,0	83	506.855,135 648.706,179	31.66 1	83	506.855,135 648.706,179	84	506.769,86 648.688,441	87.1	84	506.769,86 648.688,441	85	506.757,436 648.687,928	12.43 5
85	506.757,436 648.687,928	86	506.685,09 648.675,606	73.38 8	86	506.685,09 648.675,606	87	506.672,257 648.675,676	12.83 3	87	506.672,257 648.675,676	88	506.633,691 648.673,003	38.65 9
88	506.633,691 648.673,003	89	506.614,739 648.671,689	18.99 7	89	506.614,739 648.671,689	90	506.594,881 648.670,996	19.87	90	506.594,881 648.670,996	91	506.559,769 648.663,831	35.83 6
91	506.559,769 648.663,831	92	506.542,695 648.659,053	17.73	92	506.542,695 648.659,053	93	506.530,847 648.655,737	12.30 3	93	506.530,847 648.655,737	94	506.466,346 648.630,123	69.40 1
94	506.466,346 648.630,123	95	506.395,582 648.642,593	71.85 4	95	506.395,582 648.642,593	96	506.390,718 648.641,73	4.94	96	506.390,718 648.641,73	97	506.381,306 648.640,06	9.559
97	506.381,306 648.640,06	98	506.355,972 648.637,567	25.45 6	98	506.355,972 648.637,567	99	506.341,515 648.637,05	14.46 6	99	506.341,515 648.637,05	100	506.290,411 648.631,362	51.42
100	506.290,411 648.631,362	101	506.273,752 648.628,965	16.83 1	101	506.273,752 648.628,965	102	506.264,577 648.626,776	9.433	102	506.264,577 648.626,776	103	506.214,0 648.621,05	50.9

Punct început	X / Y	Punct sfârșit	X / Y	Lungime segment	Punct început	X / Y	Punct sfârșit	X / Y	Lungime segment	Punct început	X / Y	Punct sfârșit	X / Y	Lungime segment
103	506.214,0 648.621,05	104	506.148,34 648.611,165	66.4	104	506.148,34 648.611,165	105	506.106,244 648.609,717	42.12 1	105	506.106,244 648.609,717	106	506.048,287 648.598,093	59.11 1
106	506.048,287 648.598,093	107	505.985,566 648.598,955	62.72 7	107	505.985,566 648.598,955	108	505.954,263 648.599,369	31.30 6	108	505.954,263 648.599,369	109	505.908,264 648.591,074	46.74 1
109	505.908,264 648.591,074	110	505.875,733 648.586,981	32.78 7	110	505.875,733 648.586,981	111	505.860,73 648.586,846	15.00 4	111	505.860,73 648.586,846	112	505.853,496 648.598,368	13.60 5
112	505.853,496 648.598,368	113	505.842,034 648.619,953	24.44	113	505.842,034 648.619,953	114	505.833,962 648.635,999	17.96 2	114	505.833,962 648.635,999	115	505.824,249 648.645,284	13.43 7
115	505.824,249 648.645,284	116	505.827,637 648.638,107	7.936	116	505.827,637 648.638,107	117	505.854,959 648.587,526	57.48 9	117	505.854,959 648.587,526	118	505.860,971 648.559,601	28.56 5
118	505.860,971 648.559,601	119	505.871,304 648.511,609	49.09 2	119	505.871,304 648.511,609	120	505.856,498 648.419,869	92.92 7	120	505.856,498 648.419,869	121	505.822,516 648.303,438	121.2 89
121	505.822,516 648.303,438	122	505.784,403 648.182,432	126.8 66	122	505.784,403 648.182,432	123	505.743,38 648.048,575	140.0 02	123	505.743,38 648.048,575	124	505.734,985 648.011,23	38.27 7
124	505.734,985 648.011,23	125	505.722,663 647.977,391	36.01 3	125	505.722,663 647.977,391	126	505.713,777 647.933,026	45.24 6	126	505.713,777 647.933,026	127	505.723,864 647.846,968	86.64 7
127	505.723,864 647.846,968	128	505.718,081 647.813,434	34.02 9	128	505.718,081 647.813,434	129	505.722,526 647.773,776	39.90 6	129	505.722,526 647.773,776	130	505.739,478 647.740,048	37.74 8
130	505.739,478 647.740,048	131	505.780,075 647.704,932	53.67 7	131	505.780,075 647.704,932	132	505.876,224 647.637,188	117.6 18	132	505.876,224 647.637,188	133	505.894,814 647.624,09	22.74 1
133	505.894,814 647.624,09	134	505.947,137 647.585,244	65.16 7	134	505.947,137 647.585,244	135	506.019,899 647.538,302	86.59	135	506.019,899 647.538,302	136	506.068,345 647.474,867	79.81 9
136	506.068,345 647.474,867	137	506.064,274 647.425,202	49.83 2	137	506.064,274 647.425,202	138	506.023,294 647.345,955	89.21 6	138	506.023,294 647.345,955	139	505.980,956 647.263,18	92.97 4
139	505.980,956 647.263,18	140	505.955,719 647.177,109	89.69 5	140	505.955,719 647.177,109	141	505.946,866 647.144,354	33.93	141	505.946,866 647.144,354	142	505.934,967 647.112,305	34.18 7
142	505.934,967 647.112,305	143	505.935,662 647.106,747	5.601	143	505.935,662 647.106,747	144	505.934,049 647.083,206	23.59 6	144	505.934,049 647.083,206	145	505.945,143 647.002,7	81.26 7
145	505.945,143 647.002,7	146	505.950,161 646.946,626	56.29 8	146	505.950,161 646.946,626	147	505.954,555 646.895,565	51.25	147	505.954,555 646.895,565	148	505.956,987 646.860,132	35.51 6
148	505.956,987 646.860,132	149	505.964,977 646.806,461	54.26 2	149	505.964,977 646.806,461	150	505.969,145 646.767,728	38.95 7	150	505.969,145 646.767,728	151	505.973,683 646.718,106	49.82 9
151	505.973,683 646.718,106	152	505.976,668 646.643,473	74.69 3	152	505.976,668 646.643,473	153	505.983,724 646.622,304	22.31 4	153	505.983,724 646.622,304	154	506.025,395 646.585,522	55.58 2
154	506.025,395 646.585,522	155	506.050,638 646.568,057	30.69 6	155	506.050,638 646.568,057	156	506.089,12 646.539,763	47.76 4	156	506.089,12 646.539,763	157	506.106,459 646.519,587	26.60 3
157	506.106,459 646.519,587	158	506.112,538 646.507,429	13.59 3	158	506.112,538 646.507,429	159	506.118,097 646.489,886	18.40 3	159	506.118,097 646.489,886	160	506.132,339 646.429,181	62.35 3
160	506.132,339 646.429,181	161	506.139,176 646.389,715	40.05 4	161	506.139,176 646.389,715	162	506.151,378 646.359,797	32.31 1	162	506.151,378 646.359,797	163	506.158,076 646.352,046	10.24 4
163	506.158,076 646.352,046	164	506.208,275 646.298,462	73.42 5	164	506.208,275 646.298,462	165	506.229,308 646.255,378	47.94 4	165	506.229,308 646.255,378	166	506.240,625 646.185,793	70.49 9
166	506.240,625 646.185,793	167	506.230,435 646.114,288	72.22 7	167	506.230,435 646.114,288	168	506.202,092 646.024,16	94.48	168	506.202,092 646.024,16	169	506.200,906 646.020,34	4.0
169	506.200,906 646.020,34	170	506.196,799 646.005,989	14.92 7	170	506.196,799 646.005,989	171	506.171,017 645.915,344	94.24	171	506.171,017 645.915,344	172	506.134,65 645.835,826	87.44
172	506.134,65 645.835,826	173	506.115,996 645.819,927	24.51	173	506.115,996 645.819,927	174	506.092,716 645.801,719	29.55 5	174	506.092,716 645.801,719	175	506.069,175 645.785,592	28.53 5
175	506.069,175 645.785,592	176	506.011,959 645.749,848	67.46 3	176	506.011,959 645.749,848	177	505.923,688 645.693,646	104.6 44	177	505.923,688 645.693,646	178	505.858,762 645.651,072	77.64
178	505.858,762 645.651,072	179	505.803,569 645.632,812	58.13 5	179	505.803,569 645.632,812	180	505.732,573 645.621,197	71.94	180	505.732,573 645.621,197	181	505.668,448 645.618,939	64.16 5
181	505.668,448 645.618,939	182	505.580,673 645.620,215	87.78 4	182	505.580,673 645.620,215	183	505.507,913 645.617,09	72.82 7	183	505.507,913 645.617,09	184	505.425,326 645.615,302	82.60 6
184	505.425,326 645.615,302	185	505.343,38 645.609,478	82.15 3	185	505.343,38 645.609,478	186	505.288,217 645.590,781	58.24 5	186	505.288,217 645.590,781	187	505.242,559 645.575,185	48.24 8
187	505.242,559 645.575,185	188	505.207,963 645.560,489	37.58 8	188	505.207,963 645.560,489	189	505.147,32 645.530,123	67.82 1	189	505.147,32 645.530,123	190	505.107,738 645.507,783	45.45 1
190	505.107,738 645.507,783	191	505.092,496 645.491,704	22.15 5	191	505.092,496 645.491,704	192	505.068,32 645.471,777	31.33	192	505.068,32 645.471,777	193	505.055,626 645.465,222	14.28 7
193	505.055,626 645.465,222	194	505.042,828 645.462,309	13.12 5	194	505.042,828 645.462,309	195	505.016,137 645.461,731	26.69 7	195	505.016,137 645.461,731	196	504.993,377 645.474,087	25.89 8
196	504.993,377 645.474,087	197	504.969,422 645.487,574	27.49 1	197	504.969,422 645.487,574	198	504.942,145 645.500,518	30.19 2	198	504.942,145 645.500,518	199	504.912,261 645.497,192	30.06 9
199	504.912,261 645.497,192	200	504.863,907 645.486,09	49.61 2	200	504.863,907 645.486,09	201	504.797,048 645.469,629	68.85 6	201	504.797,048 645.469,629	202	504.742,015 645.448,045	59.11 4

Punct început	X / Y	Punct sfârșit	X / Y	Lungime segment	Punct început	X / Y	Punct sfârșit	X / Y	Lungime segment	Punct început	X / Y	Punct sfârșit	X / Y	Lungime segment
202	504.742,015 645.448,045	203	504.684,736 645.388,296	82.77	203	504.684,736 645.388,296	204	504.654,048 645.339,831	57.36 4	204	504.654,048 645.339,831	205	504.636,52 645.299,442	44.02 8
205	504.636,52 645.299,442	206	504.633,37 645.213,684	85.81 6	206	504.633,37 645.213,684	207	504.631,745 645.171,294	42.42 1	207	504.631,745 645.171,294	208	504.621,828 645.134,064	38.52 8
208	504.621,828 645.134,064	209	504.590,083 645.051,143	88.79	209	504.590,083 645.051,143	210	504.573,556 645.009,053	45.21 8	210	504.573,556 645.009,053	211	504.559,309 644.987,498	25.83 8
211	504.559,309 644.987,498	212	504.531,108 644.965,858	35.54 7	212	504.531,108 644.965,858	213	504.485,827 644.930,555	57.41 7	213	504.485,827 644.930,555	214	504.431,157 644.909,085	58.73 5
214	504.431,157 644.909,085	215	504.428,214 644.908,506	2.999	215	504.428,214 644.908,506	216	504.380,622 644.903,603	47.84 4	216	504.380,622 644.903,603	217	504.316,614 644.895,268	64.54 8
217	504.316,614 644.895,268	218	504.224,71 644.880,211	93.12 9	218	504.224,71 644.880,211	219	504.178,861 644.877,986	45.90 3	219	504.178,861 644.877,986	220	504.104,148 644.866,679	75.56 4
220	504.104,148 644.866,679	221	504.081,406 644.857,104	24.67 5	221	504.081,406 644.857,104	222	504.055,564 644.828,759	38.35 7	222	504.055,564 644.828,759	223	504.039,571 644.808,881	25.51 3
223	504.039,571 644.808,881	224	504.020,063 644.783,375	32.11 1	224	504.020,063 644.783,375	225	503.991,38 644.765,759	33.66 1	225	503.991,38 644.765,759	226	503.973,12 644.752,228	22.72 7
226	503.973,12 644.752,228	227	503.931,926 644.748,316	41.37 9	227	503.931,926 644.748,316	228	503.882,229 644.748,094	49.69 7	228	503.882,229 644.748,094	229	503.828,522 644.743,637	53.89 2
229	503.828,522 644.743,637	230	503.768,14 644.744,082	60.38 4	230	503.768,14 644.744,082	231	503.724,064 644.740,709	44.20 5	231	503.724,064 644.740,709	232	503.705,004 644.733,508	20.37 5
232	503.705,004 644.733,508	233	503.674,478 644.703,681	42.67 9	233	503.674,478 644.703,681	234	503.704,959 644.670,576	45.0	234	503.704,959 644.670,576	235	503.742,477 644.639,589	48.66
235	503.742,477 644.639,589	236	503.818,948 644.576,168	99.34 8	236	503.818,948 644.576,168	237	503.826,243 644.560,709	17.09 4	237	503.826,243 644.560,709	238	503.830,736 644.512,549	48.36 9
238	503.830,736 644.512,549	239	503.859,889 644.510,7	29.21 2	239	503.859,889 644.510,7	240	503.907,84 644.501,475	48.83	240	503.907,84 644.501,475	241	503.943,311 644.478,863	42.06 5
241	503.943,311 644.478,863	242	503.964,345 644.463,162	26.24 8	242	503.964,345 644.463,162	243	503.979,442 644.451,892	18.84	243	503.979,442 644.451,892	244	503.992,072 644.432,995	22.72 9
244	503.992,072 644.432,995	245	504.000,324 644.398,294	35.66 9	245	504.000,324 644.398,294	246	504.009,323 644.366,354	33.18 4	246	504.009,323 644.366,354	247	504.016,274 644.322,969	43.93 8
247	504.016,274 644.322,969	248	504.031,992 644.287,029	39.22 7	248	504.031,992 644.287,029	249	504.054,147 644.223,426	67.35 1	249	504.054,147 644.223,426	250	504.045,499 644.159,41	64.59 7
250	504.045,499 644.159,41	251	504.029,24 644.141,595	24.11 9	251	504.029,24 644.141,595	252	504.053,524 644.065,39	79.98 1	252	504.053,524 644.065,39	253	504.069,323 644.067,923	16.00 1
253	504.069,323 644.067,923	254	504.087,971 644.053,866	23.35 3	254	504.087,971 644.053,866	255	504.098,044 644.048,065	11.62 4	255	504.098,044 644.048,065	256	504.107,958 644.012,658	36.76 9
256	504.107,958 644.012,658	257	504.110,565 643.983,992	28.78 4	257	504.110,565 643.983,992	258	504.113,768 643.965,778	18.49 3	258	504.113,768 643.965,778	259	504.120,162 643.947,265	19.58 6
259	504.120,162 643.947,265	260	504.139,889 643.907,541	44.35 3	260	504.139,889 643.907,541	261	504.155,692 643.865,488	44.92 4	261	504.155,692 643.865,488	262	504.159,654 643.847,752	18.17 3
262	504.159,654 643.847,752	263	504.179,744 643.783,444	67.37 3	263	504.179,744 643.783,444	264	504.189,941 643.753,848	31.30 3	264	504.189,941 643.753,848	265	504.193,422 643.745,328	9.204
265	504.193,422 643.745,328	266	504.201,133 643.726,455	20.38 7	266	504.201,133 643.726,455	267	504.177,477 643.651,174	78.91	267	504.177,477 643.651,174	268	504.216,263 643.582,701	78.69 5
268	504.216,263 643.582,701	269	504.276,338 643.628,222	75.37 4	269	504.276,338 643.628,222	270	504.358,291 643.691,916	103.7 94	270	504.358,291 643.691,916	271	504.486,422 643.778,525	154.6 57
271	504.486,422 643.778,525	272	504.504,282 643.784,478	18.82 6	272	504.504,282 643.784,478	273	504.550,253 643.807,96	51.62 1	273	504.550,253 643.807,96	274	504.655,095 643.889,65	132.9 1
274	504.655,095 643.889,65	275	504.727,194 643.991,78	125.0 15	275	504.727,194 643.991,78	276	504.771,91 644.018,04	51.85 7	276	504.771,91 644.018,04	277	504.826,308 644.093,182	92.76 6
277	504.826,308 644.093,182	278	504.996,065 644.210,023	206.0 81	278	504.996,065 644.210,023	279	505.127,723 644.289,186	153.6 25	279	505.127,723 644.289,186	280	505.184,873 644.332,578	71.75 6
280	505.184,873 644.332,578	281	505.218,956 644.340,253	34.93 6	281	505.218,956 644.340,253	282	505.214,108 644.347,578	8.784	282	505.214,108 644.347,578	283	505.210,406 644.354,195	7.582
283	505.210,406 644.354,195	284	505.201,491 644.369,867	18.03	284	505.201,491 644.369,867	285	505.193,885 644.380,903	13.40 3	285	505.193,885 644.380,903	286	505.188,61 644.388,416	9.18
286	505.188,61 644.388,416	287	505.181,518 644.397,914	11.85 4	287	505.181,518 644.397,914	288	505.176,351 644.408,743	11.99 9	288	505.176,351 644.408,743	289	505.174,213 644.413,406	5.13
289	505.174,213 644.413,406	290	505.167,001 644.427,529	15.85 8	290	505.167,001 644.427,529	291	505.162,241 644.436,636	10.27 6	291	505.162,241 644.436,636	292	505.159,821 644.450,671	14.24 2
292	505.159,821 644.450,671	293	505.149,941 644.457,93	12.26	293	505.149,941 644.457,93	294	505.143,294 644.463,662	8.777	294	505.143,294 644.463,662	295	505.124,5 644.493,5	35.26 4
295	505.124,5 644.493,5	296	505.115,0 644.511,0	19.91 2	296	505.115,0 644.511,0	297	505.108,0 644.536,0	25.96 2	297	505.108,0 644.536,0	298	505.110,0 644.547,5	11.67 3
298	505.110,0 644.547,5	299	505.124,0 644.573,0	29.09	299	505.124,0 644.573,0	300	505.162,0 644.614,0	55.90 2	300	505.162,0 644.614,0	301	505.195,0 644.645,0	45.27 7

Punct început	X / Y	Punct sfârșit	X / Y	Lungime segment	Punct început	X / Y	Punct sfârșit	X / Y	Lungime segment	Punct început	X / Y	Punct sfârșit	X / Y	Lungime segment
301	505.195,0 644.645,0	302	505.213,0 644.663,5	25.81 2	302	505.213,0 644.663,5	303	505.243,5 644.705,0	51.50 2	303	505.243,5 644.705,0	304	505.271,0 644.733,0	39.24 6
304	505.271,0 644.733,0	305	505.300,0 644.766,5	44.30 9	305	505.300,0 644.766,5	306	505.322,0 644.794,5	35.60 9	306	505.322,0 644.794,5	307	505.336,0 644.810,5	21.26
307	505.336,0 644.810,5	308	505.353,0 644.842,5	36.23 5	308	505.353,0 644.842,5	309	505.371,0 644.859,0	24.41 8	309	505.371,0 644.859,0	310	505.381,0 644.861,5	10.30 8
310	505.381,0 644.861,5	311	505.390,5 644.860,0	9.618	311	505.390,5 644.860,0	312	505.411,5 644.840,5	28.65 7	312	505.411,5 644.840,5	313	505.416,197 644.835,233	7.057
313	505.416,197 644.835,233	314	505.428,0 644.822,0	17.73 2	314	505.428,0 644.822,0	315	505.437,0 644.816,0	10.81 7	315	505.437,0 644.816,0	316	505.446,0 644.816,0	9.0
316	505.446,0 644.816,0	317	505.455,5 644.824,0	12.42	317	505.455,5 644.824,0	318	505.469,5 644.832,0	16.12 5	318	505.469,5 644.832,0	319	505.483,0 644.833,0	13.53 7
319	505.483,0 644.833,0	320	505.501,5 644.827,0	19.44 9	320	505.501,5 644.827,0	321	505.516,5 644.822,0	15.81 1	321	505.516,5 644.822,0	322	505.522,03 644.818,148	6.739
322	505.522,03 644.818,148	323	505.545,437 644.818,798	23.41 6	323	505.545,437 644.818,798	324	505.655,504 644.766,728	121.7 62	324	505.655,504 644.766,728	325	505.789,489 644.760,378	134.1 35
325	505.789,489 644.760,378	326	506.152,286 644.882,722	382.8 7	326	506.152,286 644.882,722	327	506.204,267 644.886,92	52.15	327	506.204,267 644.886,92	328	506.420,68 644.897,75	216.6 84
328	506.420,68 644.897,75	329	506.734,371 644.936,274	316.0 48	329	506.734,371 644.936,274	330	506.792,579 644.934,792	58.22 7	330	506.792,579 644.934,792	331	506.963,183 644.906,005	173.0 16
331	506.963,183 644.906,005	332	507.123,627 644.913,837	160.6 35	332	507.123,627 644.913,837	333	507.318,999 645.029,07	226.8 23	333	507.318,999 645.029,07	334	507.444,426 645.258,383	261.3 74
334	507.444,426 645.258,383	335	507.487,694 645.309,443	66.92 7	335	507.487,694 645.309,443	336	507.590,564 645.391,146	131.3 68	336	507.590,564 645.391,146	337	507.726,878 645.478,565	161.9 37
337	507.726,878 645.478,565	338	507.817,453 645.580,719	136.5 26	338	507.817,453 645.580,719	339	507.949,552 645.740,82	207.5 63	339	507.949,552 645.740,82	340	507.995,272 645.775,745	57.53 3
340	507.995,272 645.775,745	341	508.016,295 645.804,621	35.71 8	341	508.016,295 645.804,621	342	508.027,022 645.839,034	36.04 6	342	508.027,022 645.839,034	343	508.029,592 645.895,096	56.12 1
343	508.029,592 645.895,096	344	508.064,517 645.957,273	71.31 4	344	508.064,517 645.957,273	345	508.075,63 646.001,723	45.81 8	345	508.075,63 646.001,723	346	508.071,132 646.073,425	71.84 3
346	508.071,132 646.073,425	347	508.074,307 646.097,238	24.02 4	347	508.074,307 646.097,238	348	508.085,155 646.151,742	55.57 3	348	508.085,155 646.151,742	349	508.037,0 646.231,382	93.06 7
349	508.037,0 646.231,382	350	508.006,044 646.290,913	67.09 9	350	508.006,044 646.290,913	351	507.841,473 646.471,889	244.6 14	351	507.841,473 646.471,889	352	507.805,489 646.530,891	69.10 9
352	507.805,489 646.530,891	353	507.828,773 646.655,51	126.7 76	353	507.828,773 646.655,51	354	507.847,823 646.683,291	33.68 5	354	507.847,823 646.683,291	355	507.895,712 646.705,516	52.79 5
355	507.895,712 646.705,516	356	507.898,094 646.741,5	36.06 3	356	507.898,094 646.741,5	357	507.878,25 646.799,708	61.49 8	357	507.878,25 646.799,708	358	507.873,223 646.839,131	39.74 2
358	507.873,223 646.839,131	359	507.875,869 646.876,437	37.4	359	507.875,869 646.876,437	360	507.882,219 646.891,783	16.60 8	360	507.882,219 646.891,783	361	507.888,04 646.962,163	70.62
361	507.888,04 646.962,163	362	507.873,752 646.988,621	30.06 9	362	507.873,752 646.988,621	363	507.855,496 647.010,052	28.15 3	363	507.855,496 647.010,052	364	507.817,66 647.031,219	43.35 4
364	507.817,66 647.031,219	365	507.768,712 647.039,157	49.58 7	365	507.768,712 647.039,157	366	507.734,515 647.038,529	34.20 3	366	507.734,515 647.038,529	367	507.706,8 647.043,654	28.18 5
367	507.706,8 647.043,654	368	507.691,718 647.055,032	18.89 2	368	507.691,718 647.055,032	369	507.670,31 647.075,29	29.47 4	369	507.670,31 647.075,29	370	507.631,63 647.058,341	42.23
370	507.631,63 647.058,341	371	507.618,756 647.045,468	18.20 6	371	507.618,756 647.045,468	372	507.618,435 647.027,424	18.04 7	372	507.618,435 647.027,424	373	507.596,005 647.012,377	27.01
373	507.596,005 647.012,377	374	507.566,518 646.978,234	45.11 3	374	507.566,518 646.978,234	375	507.549,705 646.938,143	43.47 4	375	507.549,705 646.938,143	376	507.549,964 646.931,935	6.213
376	507.549,964 646.931,935	377	507.544,803 646.926,832	7.258	377	507.544,803 646.926,832	378	507.531,56 646.944,545	22.11 6	378	507.531,56 646.944,545	379	507.521,296 646.953,153	13.39 6
379	507.521,296 646.953,153	380	507.508,384 646.954,146	12.95	380	507.508,384 646.954,146	381	507.486,202 646.951,828	22.30 3	381	507.486,202 646.951,828	382	507.465,84 646.943,22	22.10 7
382	507.465,84 646.943,22	383	507.437,812 646.927,275	32.24 6	383	507.437,812 646.927,275	384	507.391,064 646.903,834	52.29 6	384	507.391,064 646.903,834	385	507.341,799 646.886,486	52.23
385	507.341,799 646.886,486	386	507.309,248 646.875,373	34.39 6	386	507.309,248 646.875,373	387	507.311,606 646.810,864	64.55 2	387	507.311,606 646.810,864	388	507.311,647 646.809,737	1.128
388	507.311,647 646.809,737	389	507.312,016 646.806,734	3.026	389	507.312,016 646.806,734	390	507.316,28 646.772,079	34.91 6	390	507.316,28 646.772,079	391	507.315,995 646.755,248	16.83 3
391	507.315,995 646.755,248	392	507.321,292 646.742,839	13.49 2	392	507.321,292 646.742,839	393	507.325,316 646.733,973	9.736	393	507.325,316 646.733,973	394	507.327,915 646.710,645	23.47 2
394	507.327,915 646.710,645	395	507.323,491 646.701,604	10.06 5	395	507.323,491 646.701,604	396	507.294,314 646.695,047	29.90 5	396	507.294,314 646.695,047	397	507.280,473 646.691,937	14.18 6
397	507.280,473 646.691,937	398	507.251,206 646.668,55	37.46 3	398	507.251,206 646.668,55	399	507.243,521 646.651,202	18.97 4	399	507.243,521 646.651,202	400	507.248,852 646.650,163	5.431

Punct început	X / Y	Punct sfârșit	X / Y	Lungime segment	Punct început	X / Y	Punct sfârșit	X / Y	Lungime segment	Punct început	X / Y	Punct sfârșit	X / Y	Lungime segment
400	507.248,852 646.650,163	401	507.274,21 646.645,223	25.835	401	507.274,21 646.645,223	402	507.223,279 646.574,146	87.441	402	507.223,279 646.574,146	403	507.196,235 646.537,81	45.296
403	507.196,235 646.537,81	404	507.162,48 646.497,172	52.828	404	507.162,48 646.497,172	405	507.151,923 646.475,49	24.116	405	507.151,923 646.475,49	406	507.115,573 646.481,23	36.8
406	507.115,573 646.481,23	407	507.104,6 646.482,962	11.109	407	507.104,6 646.482,962	408	507.068,485 646.483,793	36.125	408	507.068,485 646.483,793	409	507.058,028 646.484,692	10.496
409	507.058,028 646.484,692	410	507.029,879 646.487,113	28.253	410	507.029,879 646.487,113	411	506.993,478 646.492,277	36.765	411	506.993,478 646.492,277	412	506.933,701 646.491,446	59.783
412	506.933,701 646.491,446	413	506.898,001 646.493,522	35.76	413	506.898,001 646.493,522	414	506.872,858 646.496,768	25.352	414	506.872,858 646.496,768	415	506.846,527 646.500,164	26.549
415	506.846,527 646.500,164	416	506.804,513 646.502,431	42.075	416	506.804,513 646.502,431	417	506.799,618 646.502,654	4.9	417	506.799,618 646.502,654	418	506.772,013 646.503,656	27.623
418	506.772,013 646.503,656	419	506.714,229 646.501,995	57.808	419	506.714,229 646.501,995	420	506.703,602 646.509,302	12.897	420	506.703,602 646.509,302	421	506.676,702 646.512,29	27.065
421	506.676,702 646.512,29	422	506.584,048 646.516,94	92.771	422	506.584,048 646.516,94	423	506.577,074 646.531,552	16.191	423	506.577,074 646.531,552	424	506.557,764 646.608,496	79.33
424	506.557,764 646.608,496	425	506.556,686 646.612,385	4.036	425	506.556,686 646.612,385	426	506.543,235 646.660,905	50.35	426	506.543,235 646.660,905	427	506.529,64 646.697,124	38.686
427	506.529,64 646.697,124	428	506.508,684 646.739,539	47.309	428	506.508,684 646.739,539	429	506.515,111 646.746,107	9.189	429	506.515,111 646.746,107	430	506.506,12 646.797,8	52.469
430	506.506,12 646.797,8	431	506.503,721 646.811,767	14.172	431	506.503,721 646.811,767	432	506.489,024 646.861,821	52.167	432	506.489,024 646.861,821	433	506.476,782 646.902,118	42.115
433	506.476,782 646.902,118	434	506.472,955 646.937,194	35.284	434	506.472,955 646.937,194	435	506.527,086 646.947,489	55.101	435	506.527,086 646.947,489	436	506.529,927 646.947,873	2.867
436	506.529,927 646.947,873	437	506.563,948 646.952,471	34.33	437	506.563,948 646.952,471	438	506.590,89 646.955,895	27.159	438	506.590,89 646.955,895	439	506.614,8 646.962,205	24.729
439	506.614,8 646.962,205	440	506.615,575 646.962,424	0.805	440	506.615,575 646.962,424	441	506.627,021 646.965,659	11.894	441	506.627,021 646.965,659	442	506.659,965 646.971,504	33.458
442	506.659,965 646.971,504	443	506.678,297 646.974,692	18.607	443	506.678,297 646.974,692	444	506.686,798 646.981,6	10.954	444	506.686,798 646.981,6	445	506.688,554 646.984,52	3.407
445	506.688,554 646.984,52	446	506.695,154 646.995,498	12.809	446	506.695,154 646.995,498	447	506.710,763 647.023,726	32.256	447	506.710,763 647.023,726	448	506.722,806 647.045,583	24.955
448	506.722,806 647.045,583	449	506.728,722 647.056,298	12.24	449	506.728,722 647.056,298	450	506.735,006 647.057,267	6.358	450	506.735,006 647.057,267	451	506.741,648 647.057,267	6.642
451	506.741,648 647.057,267	452	506.752,939 647.050,625	13.1	452	506.752,939 647.050,625	453	506.766,887 647.041,327	16.763	453	506.766,887 647.041,327	454	506.793,786 647.019,741	34.489
454	506.793,786 647.019,741	455	506.817,033 647.000,479	30.19	455	506.817,033 647.000,479	456	506.824,805 646.997,461	8.337	456	506.824,805 646.997,461	457	506.830,607 646.995,207	6.224
457	506.830,607 646.995,207	458	506.870,944 646.990,753	40.582	458	506.870,944 646.990,753	459	506.956,667 646.985,49	85.884	459	506.956,667 646.985,49	460	506.988,652 646.979,206	32.596
460	506.988,652 646.979,206	461	506.995,671 646.978,145	7.099	461	506.995,671 646.978,145	462	507.003,882 646.977,626	8.227	462	507.003,882 646.977,626	463	507.061,133 646.974,001	57.366
463	507.061,133 646.974,001	464	507.104,725 646.963,115	44.931	464	507.104,725 646.963,115	465	507.139,95 646.959,63	35.397	465	507.139,95 646.959,63	466	507.149,092 646.959,61	9.142
466	507.149,092 646.959,61	467	507.159,304 646.959,587	10.212	467	507.159,304 646.959,587	468	507.200,51 646.959,496	41.206	468	507.200,51 646.959,496	469	507.203,912 646.959,489	3.402
469	507.203,912 646.959,489	470	507.208,497 646.958,541	4.682	470	507.208,497 646.958,541	471	507.270,174 646.945,796	62.98	471	507.270,174 646.945,796	472	507.284,041 646.942,374	14.283
472	507.284,041 646.942,374	473	507.288,632 646.940,548	4.941	473	507.288,632 646.940,548	474	507.294,38 646.928,355	13.48	474	507.294,38 646.928,355	475	507.299,835 646.916,783	12.793
475	507.299,835 646.916,783	476	507.307,038 646.883,094	34.45	476	507.307,038 646.883,094	477	507.340,298 646.894,528	35.17	477	507.340,298 646.894,528	478	507.386,641 646.910,46	49.005
478	507.386,641 646.910,46	479	507.432,992 646.934,628	52.273	479	507.432,992 646.934,628	480	507.464,114 646.950,851	35.097	480	507.464,114 646.950,851	481	507.484,475 646.958,797	21.857
481	507.484,475 646.958,797	482	507.508,313 646.962,605	24.14	482	507.508,313 646.962,605	483	507.524,701 646.961,28	16.441	483	507.524,701 646.961,28	484	507.535,627 646.953,169	13.608
484	507.535,627 646.953,169	485	507.543,242 646.946,051	10.424	485	507.543,242 646.946,051	486	507.561,249 646.989,384	46.925	486	507.561,249 646.989,384	487	507.589,701 647.021,07	42.585
487	507.589,701 647.021,07	488	507.609,123 647.030,786	21.717	488	507.609,123 647.030,786	489	507.608,956 647.046,793	16.008	489	507.608,956 647.046,793	490	507.625,935 647.065,757	25.454
490	507.625,935 647.065,757	491	507.664,976 647.081,814	42.214	491	507.664,976 647.081,814	492	507.693,222 647.110,511	40.266	492	507.693,222 647.110,511	493	507.717,587 647.176,814	70.638
493	507.717,587 647.176,814	494	507.729,254 647.217,151	41.99	494	507.729,254 647.217,151	495	507.754,145 647.246,352	38.37	495	507.754,145 647.246,352	496	507.769,094 647.254,95	17.245
496	507.769,094 647.254,95	497	507.739,958 647.262,101	30.001	497	507.739,958 647.262,101	498	507.707,91 647.274,815	34.478	498	507.707,91 647.274,815	499	507.679,967 647.291,369	32.478

Punct început	X / Y	Punct sfârșit	X / Y	Lungime segment	Punct început	X / Y	Punct sfârșit	X / Y	Lungime segment	Punct început	X / Y	Punct sfârșit	X / Y	Lungime segment
499	507.679,967 647.291,369	500	507.666,061 647.306,069	20.23 5	500	507.666,061 647.306,069	501	507.654,805 647.324,477	21.57 7	501	507.654,805 647.324,477	502	507.653,81 647.363,774	39.31
502	507.653,81 647.363,774	503	507.647,395 647.402,976	39.72 3	503	507.647,395 647.402,976	504	507.645,067 647.424,444	21.59 4	504	507.645,067 647.424,444	505	507.648,847 647.452,585	28.39 4
505	507.648,847 647.452,585	506	507.624,459 647.454,845	24.49 2	506	507.624,459 647.454,845	507	507.586,595 647.458,354	38.02 6	507	507.586,595 647.458,354	508	507.567,044 647.460,166	19.63 5
508	507.567,044 647.460,166	509	507.558,904 647.460,68	8.156	509	507.558,904 647.460,68	510	507.524,307 647.462,863	34.66 6	510	507.524,307 647.462,863	511	507.461,45 647.466,83	62.98 2
511	507.461,45 647.466,83	512	507.438,235 647.470,425	23.49 2	512	507.438,235 647.470,425	513	507.426,218 647.471,875	12.10 4	513	507.426,218 647.471,875	514	507.412,296 647.473,852	14.06 2
514	507.412,296 647.473,852	515	507.400,462 647.474,562	11.85 5	515	507.400,462 647.474,562	516	507.382,804 647.477,09	17.83 8	516	507.382,804 647.477,09	517	507.370,243 647.479,009	12.70 7
517	507.370,243 647.479,009	518	507.352,983 647.481,645	17.46	518	507.352,983 647.481,645	519	507.323,86 647.488,581	29.93 8	519	507.323,86 647.488,581	520	507.308,823 647.490,119	15.11 5
520	507.308,823 647.490,119	521	507.300,278 647.492,778	8.949	521	507.300,278 647.492,778	522	507.298,949 647.488,163	4.803	522	507.298,949 647.488,163	523	507.271,228 647.491,198	27.88 7
523	507.271,228 647.491,198	524	507.245,644 647.494,74	25.82 8	524	507.245,644 647.494,74	525	507.222,456 647.496,59	23.26 2	525	507.222,456 647.496,59	526	507.185,19 647.497,678	37.28 2
526	507.185,19 647.497,678	527	507.163,518 647.500,364	21.83 8	527	507.163,518 647.500,364	528	507.126,289 647.503,816	37.38 9	528	507.126,289 647.503,816	529	507.108,95 647.506,019	17.47 8
529	507.108,95 647.506,019	530	507.091,746 647.505,312	17.21 9	530	507.091,746 647.505,312	531	507.068,571 647.507,54	23.28 2	531	507.068,571 647.507,54	532	507.037,692 647.513,293	31.41
532	507.037,692 647.513,293	533	507.033,76 647.514,026	4.0	533	507.033,76 647.514,026	534	507.019,011 647.505,078	17.25 1	534	507.019,011 647.505,078	535	506.981,606 647.484,103	42.88 5
535	506.981,606 647.484,103	536	506.861,43 647.501,83	121.4 76	536	506.861,43 647.501,83	537	506.820,371 647.541,039	56.77 3	537	506.820,371 647.541,039	538	506.805,738 647.543,47	14.83 4
538	506.805,738 647.543,47	539	506.790,616 647.546,986	15.52 5	539	506.790,616 647.546,986	540	506.761,878 647.549,523	28.85	540	506.761,878 647.549,523	541	506.742,128 647.554,583	20.38 8
541	506.742,128 647.554,583	542	506.731,645 647.561,788	12.72	542	506.731,645 647.561,788	543	506.714,545 647.577,836	23.45 1	543	506.714,545 647.577,836	544	506.695,874 647.593,055	24.08 8
544	506.695,874 647.593,055	545	506.684,852 647.608,459	18.94 1	545	506.684,852 647.608,459	546	506.675,711 647.623,27	17.40 5	546	506.675,711 647.623,27	547	506.664,118 647.633,386	15.38 6
547	506.664,118 647.633,386	548	506.642,057 647.652,181	28.98 2	548	506.642,057 647.652,181	549	506.640,494 647.655,63	3.787	549	506.640,494 647.655,63	550	506.646,276 647.671,146	16.55 8
550	506.646,276 647.671,146	551	506.652,898 647.691,316	21.22 9	551	506.652,898 647.691,316	552	506.657,438 647.696,438	6.844	552	506.657,438 647.696,438	553	506.658,413 647.706,009	9.621
553	506.658,413 647.706,009	554	506.642,632 647.707,29	15.83 3	554	506.642,632 647.707,29	555	506.630,697 647.707,516	11.93 7	555	506.630,697 647.707,516	556	506.625,84 647.707,215	4.866
556	506.625,84 647.707,215	557	506.620,156 647.704,203	6.433	557	506.620,156 647.704,203	558	506.617,407 647.703,789	2.78	558	506.617,407 647.703,789	559	506.607,355 647.703,563	10.05 5
559	506.607,355 647.703,563	560	506.598,169 647.708,344	10.35 6	560	506.598,169 647.708,344	561	506.594,028 647.712,184	5.647	561	506.594,028 647.712,184	562	506.588,305 647.717,267	7.654
562	506.588,305 647.717,267	563	506.569,669 647.733,004	24.39 2	563	506.569,669 647.733,004	564	506.542,082 647.754,004	34.67	564	506.542,082 647.754,004	565	506.524,575 647.763,678	20.00 2
565	506.524,575 647.763,678	566	506.493,834 647.793,281	42.67 7	566	506.493,834 647.793,281	567	506.483,165 647.806,206	16.76	567	506.483,165 647.806,206	568	506.468,351 647.819,069	19.61 9
568	506.468,351 647.819,069	569	506.459,514 647.823,756	10.00 3	569	506.459,514 647.823,756	570	506.438,739 647.840,075	26.41 8	570	506.438,739 647.840,075	571	506.423,53 647.853,152	20.05 8
571	506.423,53 647.853,152	572	506.415,465 647.867,713	16.64 5	572	506.415,465 647.867,713	573	506.399,406 647.885,016	23.60 7	573	506.399,406 647.885,016	574	506.381,778 647.897,409	21.54 8
574	506.381,778 647.897,409	575	506.373,0 647.911,025	16.2	575	506.373,0 647.911,025	576	506.369,474 647.909,869	3.711	576	506.369,474 647.909,869	577	506.356,687 647.921,184	17.07 4
577	506.356,687 647.921,184	578	506.345,558 647.931,161	14.94 6	578	506.345,558 647.931,161	579	506.335,749 647.939,9	13.13 7	579	506.335,749 647.939,9	580	506.312,621 647.961,606	31.71 8
580	506.312,621 647.961,606	581	506.307,621 647.967,995	8.113	581	506.307,621 647.967,995	582	506.306,304 647.972,112	4.323	582	506.306,304 647.972,112	1	506.301,984 647.986,098	14.63 8

** Lungimile segmentelor sunt determinate în planul de proiecție Stereo 70 și sunt rotunjite la 1 milimetru.

*** Distanța dintre puncte este formată din segmente cumulate ce sunt mai mici decât valoarea 1 milimetru.

**DATE DESPRE IMOBILUL NR. 3897**

Oficiul de Cadastru și Publicitate Imobiliară SUCEAVA
Biroul de Cadastru și Publicitate Imobiliară Vatra Dornei

A. Partea I. Descrierea imobilului

TEREN Extravilan

Nr. topografic:480/168, 480/534

Adresa: Jud. Suceava, Ridul:'Priporu Candrei'

Nr. Crt	Nr cadastral Nr. topografic	Suprafața* (mp)	Observații / Referințe
A1	32801	18.340	Sector cadastral:22 Teren neimprejmuit;

B. Partea II. Proprietari și acte

Inscrieri privitoare la dreptul de proprietate și alte drepturi reale		Referințe
734 / 19/01/2021		
Act Administrativ nr. 346, din 19/11/2020 emis de COMISIA JUDETEANA SUCEAVA;		
B1	Intabulare, drept de PROPRIETATE, dobandit prin Reconstituire, cota actuala 1/1, cota initiala 1/1 1) BEȘA MARIOARA	A1

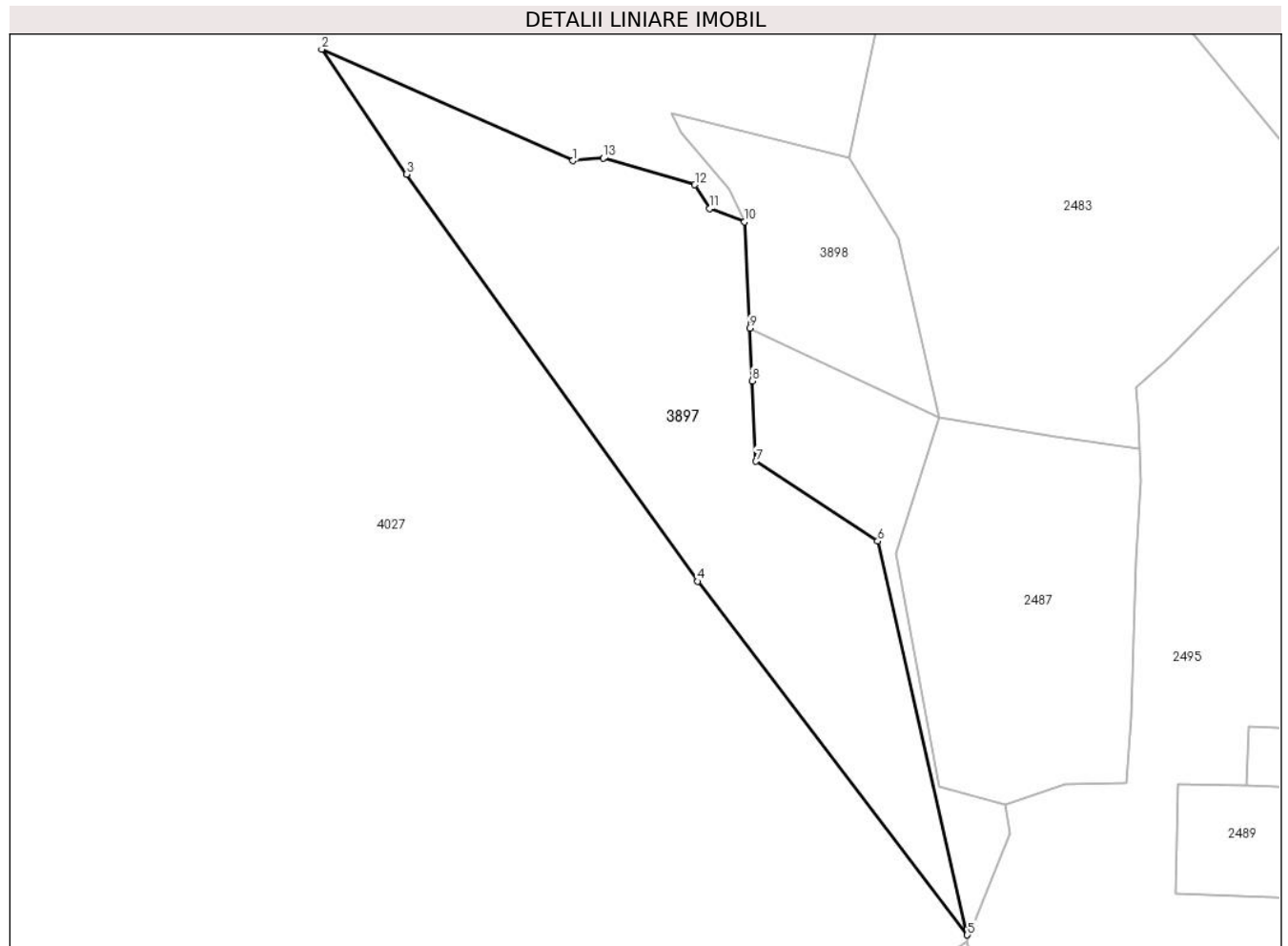
C. Partea III. SARCINI .

Inscrieri privind dezmembramintele dreptului de proprietate, drepturi reale de garanție și sarcini	Referințe
NU SUNT	

Teren

Nr cadastral	Suprafața (mp)*	Observații / Referințe
32801	18.340	

* Suprafața este determinată în planul de proiecție Stereo 70.



Date referitoare la teren

Crt	Categorie folosință	Intravilan	Suprafața (mp)	Tarla	Parcelă	Nr. topo	Observații / Referințe
1	padure	NU	18.340	-	-	480/168, 480/534	

Lungime Segmente

1) Valorile lungimilor segmentelor sunt obținute din proiecție în plan.

Punct început	X / Y	Punct sfârșit	X / Y	Lungime segment (** (m)
1	503.011,208 643.187,468	2	502.918,753 643.228,466	101.137
2	502.918,753 643.228,466	3	502.949,999 643.182,448	55.623
3	502.949,999 643.182,448	4	503.057,25 643.032,786	184.124
4	503.057,25 643.032,786	5	503.156,484 642.902,797	163.538
5	503.156,484 642.902,797	6	503.123,452 643.047,605	148.528

Punct început	X / Y	Punct sfârșit	X / Y	Lungime segment (** (m)
6	503.123,452 643.047,605	7	503.078,642 643.076,966	53.572
7	503.078,642 643.076,966	8	503.077,243 643.106,489	29.556
8	503.077,243 643.106,489	9	503.076,323 643.125,887	19.42
9	503.076,323 643.125,887	10	503.074,47 643.164,979	39.136
10	503.074,47 643.164,979	11	503.061,651 643.169,837	13.709
11	503.061,651 643.169,837	12	503.056,14 643.178,619	10.368
12	503.056,14 643.178,619	13	503.022,516 643.188,395	35.016
13	503.022,516 643.188,395	1	503.011,208 643.187,468	11.346

** Lungimile segmentelor sunt determinate în planul de proiecție Stereo 70 și sunt rotunjite la 1 milimetru.

*** Distanța dintre puncte este formată din segmente cumulate ce sunt mai mici decât valoarea 1 milimetru.

**DATE DESPRE IMOBILUL NR. 3898**

Oficiul de Cadastru și Publicitate Imobiliară SUCEAVA
Biroul de Cadastru și Publicitate Imobiliară Vatra Dornei

A. Partea I. Descrierea imobilului

TEREN Extravilan

Nr. topografic:525/1

Adresa: Jud. Suceava

Nr. Crt	Nr cadastral Nr. topografic	Suprafața* (mp)	Observații / Referințe
A1		5.000	Sector cadastral:22 Teren neimprejmuit; nr. top. 480/182 parte

B. Partea II. Proprietari și acte

Inscrieri privitoare la dreptul de proprietate și alte drepturi reale	Referințe
/	
Act Notarial nr. 23, din 21/02/2006 emis de BNP NICOLAI ROTARU (TITLU DE PROPRIETATE NR 135 DIN 30.08.1996 EMIS DE CJPSDPAT SUCEAVA);	
B1	A1
Intabulare, drept de PROPRIETATE, dobandit prin Succesiune, cota actuala 1/1, cota initiala 1/1 1) SIMIONESCU IOAN	

C. Partea III. SARCINI .

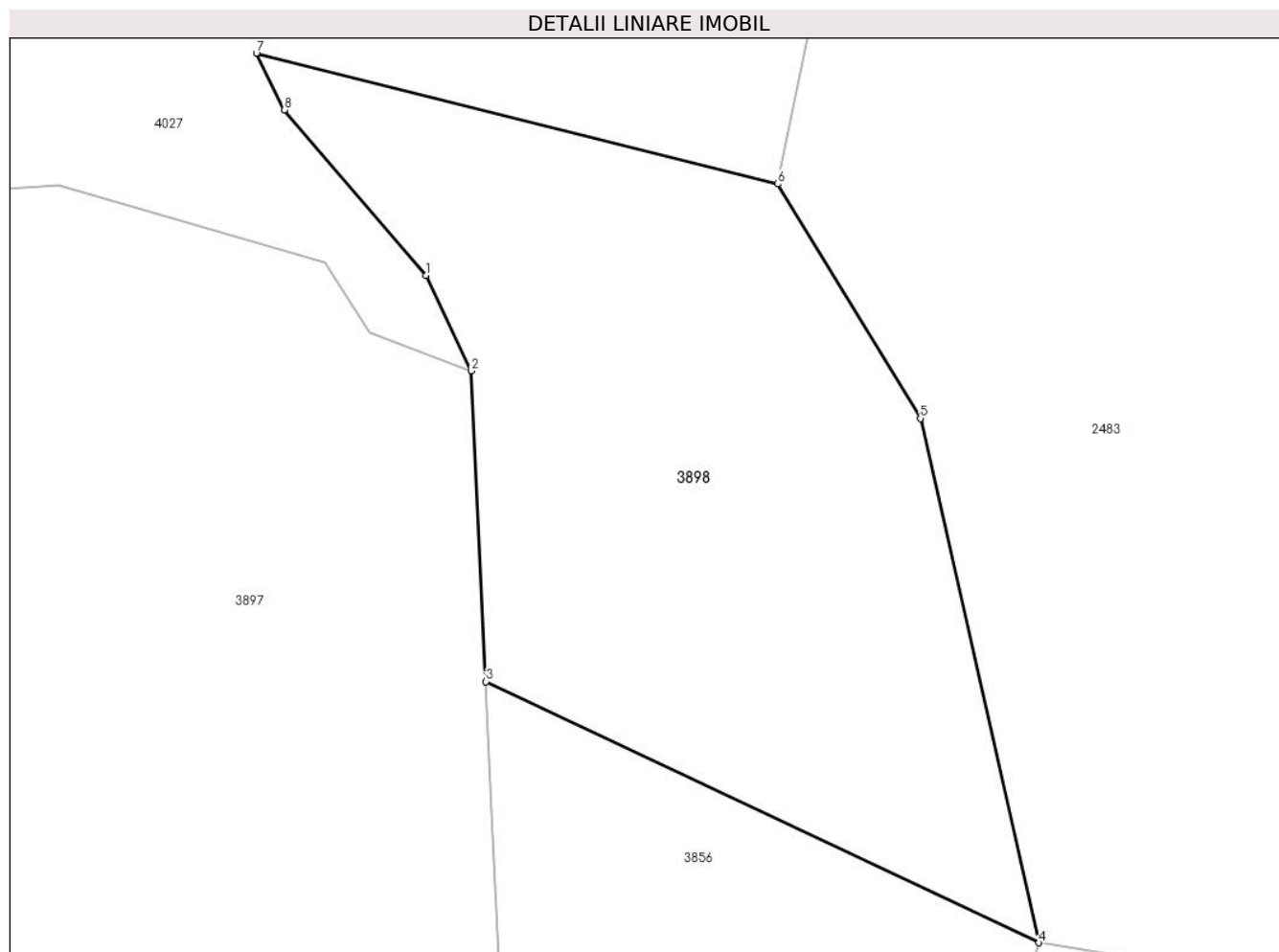
Inscrieri privind dezmembramintele dreptului de proprietate, drepturi reale de garanție și sarcini	Referințe
NU SUNT	

Anexa Nr. 1 La Partea I

Teren

Nr cadastral	Suprafața (mp)*	Observații / Referințe
	5.000	nr. top. 480/182 parte

* Suprafața este determinată în planul de proiecție Stereo 70.



Date referitoare la teren

Crt	Categorie folosință	Intravilan	Suprafața (mp)	Tarla	Parcelă	Nr. topo	Observații / Referințe
1	padure	NU	5.000	-	-	-	

Lungime Segmente

1) Valorile lungimilor segmentelor sunt obținute din proiecție în plan.

Punct început	X / Y	Punct sfârșit	X / Y	Lungime segment (** (m)
1	503.068,749 643.176,978	2	503.074,47 643.164,979	13.293
2	503.074,47 643.164,979	3	503.076,323 643.125,887	39.136
3	503.076,323 643.125,887	4	503.145,959 643.093,031	76.998
4	503.145,959 643.093,031	5	503.131,013 643.158,999	67.64
5	503.131,013 643.158,999	6	503.113,073 643.188,497	34.525

Punct început	X / Y	Punct sfârşit	X / Y	Lungime segment (** (m)
6	503.113,073 643.188,497	7	503.047,418 643.204,947	67.684
7	503.047,418 643.204,947	8	503.050,932 643.197,789	7.974
8	503.050,932 643.197,789	1	503.068,749 643.176,978	27.396

** Lungimile segmentelor sunt determinate în planul de proiecţie Stereo 70 şi sunt rotunjite la 1 milimetru.

*** Distanţa dintre puncte este formată din segmente cumulate ce sunt mai mici decât valoarea 1 milimetru.

**DATE DESPRE IMOBILUL NR. 4018**

Oficiul de Cadastru și Publicitate Imobiliară SUCEAVA
Biroul de Cadastru și Publicitate Imobiliară Vatra Dornei

A. Partea I. Descrierea imobilului

TEREN Extravilan

Adresa: Jud. Suceava

Nr. Crt	Nr cadastral Nr. topografic	Suprafața* (mp)	Observații / Referințe
A1		10.033	Sector cadastral:12 Teren imprejmuit;

B. Partea II. Proprietari și acte

Inscrieri privitoare la dreptul de proprietate și alte drepturi reale		Referințe
/		
Act Normativ nr. 7, din 13/03/1996 emis de PARLAMENTUL ROMANIEI;		
B1	Intabulare, drept de PROPRIETATE, dobandit prin Lege, cota actuala 1/1, cota initiala 1/1 1) NEIDENTIFICAT NEIDENTIFICAT	A1
Act Administrativ nr. 6265, din 22/08/2022 emis de PRIMARIA COMUNEI POIANA STAMPEI;		
B2	SE NOTEAZA POSESIA FAPTICA IN FAVOAREA LUI 1) IVAN DANIEL	A1

C. Partea III. SARCINI .

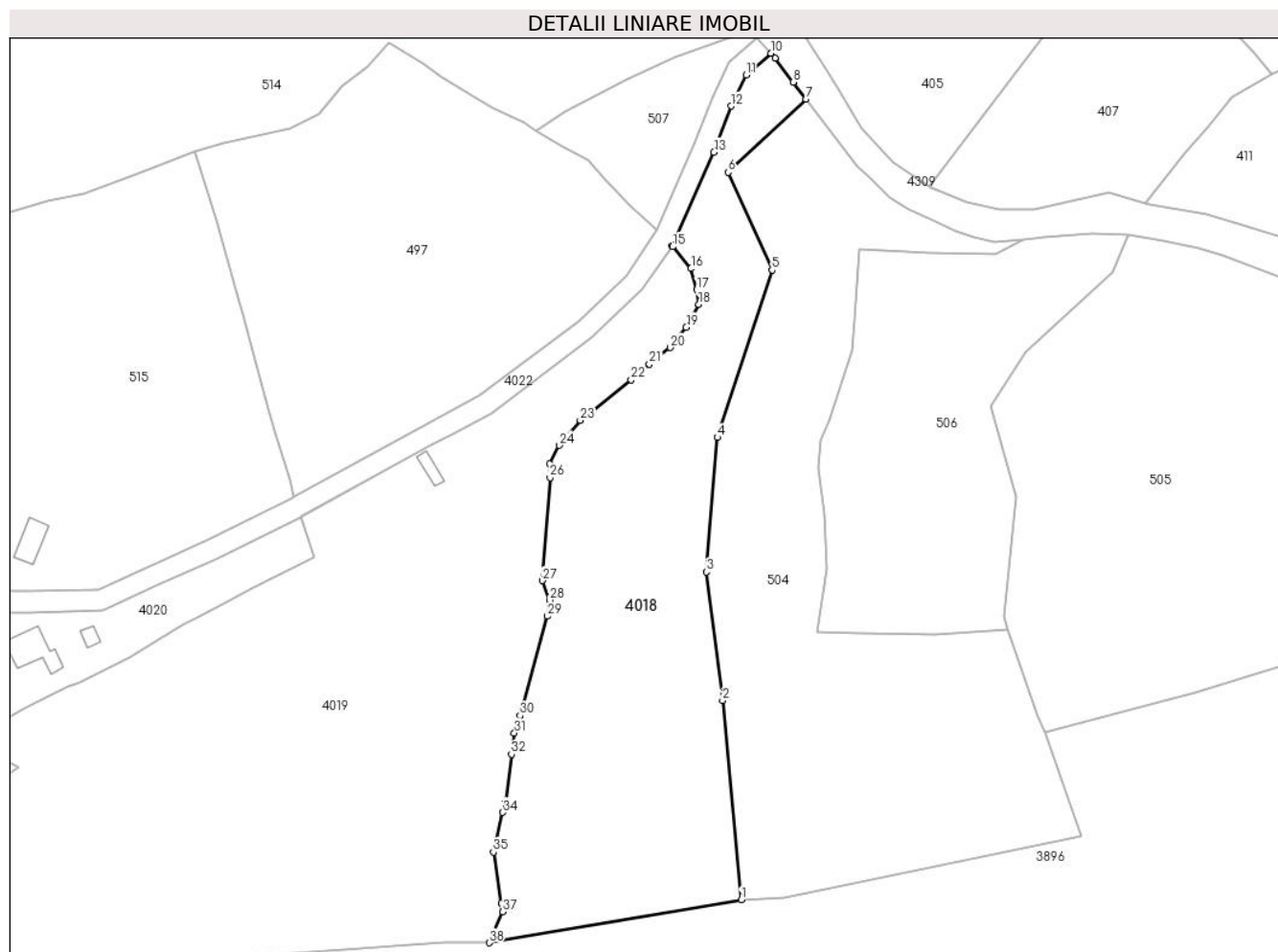
Inscrieri privind dezmembramintele dreptului de proprietate, drepturi reale de garanție și sarcini	Referințe
NU SUNT	

Anexa Nr. 1 La Partea I

Teren

Nr cadastral	Suprafața (mp)*	Observații / Referințe
	10.033	

* Suprafața este determinată în planul de proiecție Stereo 70.



Date referitoare la teren

Crt	Categorie folosință	Intravilan	Suprafața (mp)	Tarla	Parcelă	Nr. topo	Observații / Referințe
1	pașune	NU	10.033	-	-	-	

Lungime Segmente

1) Valorile lungimilor segmentelor sunt obținute din proiecție în plan.

Punct început	X / Y	Punct sfârșit	X / Y	Lungime segment (** (m)
1	506.757,436 648.687,928	2	506.752,044 648.745,116	57.442
3	506.747,428 648.781,984	4	506.750,583 648.820,53	38.675
5	506.766,268 648.868,566	6	506.753,666 648.896,619	30.754
7	506.776,055 648.917,614	8	506.772,341 648.922,49	6.129
9	506.767,202 648.929,384	10	506.765,912 648.930,771	1.894

Punct început	X / Y	Punct sfârșit	X / Y	Lungime segment (** (m)
2	506.752,044 648.745,116	3	506.747,428 648.781,984	37.156
4	506.750,583 648.820,53	5	506.766,268 648.868,566	50.532
6	506.753,666 648.896,619	7	506.776,055 648.917,614	30.693
8	506.772,341 648.922,49	9	506.767,202 648.929,384	8.599
10	506.765,912 648.930,771	11	506.758,888 648.924,547	9.385

Punct început	X / Y	Punct sfârșit	X / Y	Lungime segment (** (m)
11	506.758,888 648.924,547	12	506.754,486 648.915,589	9.981
13	506.749,604 648.902,386	14	506.737,578 648.875,457	29.492
15	506.737,769 648.875,26	16	506.743,011 648.869,012	8.156
17	506.744,608 648.862,992	18	506.745,191 648.858,753	4.279
19	506.741,613 648.852,172	20	506.737,027 648.846,33	7.427
21	506.731,072 648.841,595	22	506.725,794 648.837,079	6.946
23	506.711,233 648.825,438	24	506.705,199 648.818,262	9.376
25	506.702,382 648.813,002	26	506.702,549 648.809,035	3.971
27	506.700,345 648.779,479	28	506.702,363 648.773,919	5.915
29	506.701,809 648.769,3	30	506.693,945 648.740,769	29.595
31	506.692,309 648.735,763	32	506.691,486 648.729,673	6.145
33	506.689,721 648.716,105	34	506.688,963 648.712,993	3.203
35	506.686,289 648.701,624	36	506.688,642 648.686,961	14.851
37	506.689,009 648.684,464	38	506.685,09 648.675,606	9.686

Punct început	X / Y	Punct sfârșit	X / Y	Lungime segment (** (m)
12	506.754,486 648.915,589	13	506.749,604 648.902,386	14.077
14	506.737,578 648.875,457	15	506.737,769 648.875,26	0.274
16	506.743,011 648.869,012	17	506.744,608 648.862,992	6.228
18	506.745,191 648.858,753	19	506.741,613 648.852,172	7.491
20	506.737,027 648.846,33	21	506.731,072 648.841,595	7.608
22	506.725,794 648.837,079	23	506.711,233 648.825,438	18.642
24	506.705,199 648.818,262	25	506.702,382 648.813,002	5.967
26	506.702,549 648.809,035	27	506.700,345 648.779,479	29.638
28	506.702,363 648.773,919	29	506.701,809 648.769,3	4.652
30	506.693,945 648.740,769	31	506.692,309 648.735,763	5.267
32	506.691,486 648.729,673	33	506.689,721 648.716,105	13.682
34	506.688,963 648.712,993	35	506.686,289 648.701,624	11.679
36	506.688,642 648.686,961	37	506.689,009 648.684,464	2.524
38	506.685,09 648.675,606	1	506.757,436 648.687,928	73.388

** Lungimile segmentelor sunt determinate în planul de proiecție Stereo 70 și sunt rotunjite la 1 milimetru.

*** Distanța dintre puncte este formată din segmente cumulate ce sunt mai mici decât valoarea 1 milimetru.

**DATE DESPRE IMOBILUL NR. 4019**

Oficiul de Cadastru și Publicitate Imobiliară SUCEAVA
Biroul de Cadastru și Publicitate Imobiliară Vatra Dornei

A. Partea I. Descrierea imobilului

TEREN Necunoscut

Adresa: Loc. Tataru, Jud. Suceava

Nr. Crt	Nr cadastral Nr. topografic	Suprafața* (mp)	Observații / Referințe
A1		Din acte: 29.229 Masurata: 18.976	Sector cadastral:12 Teren imprejmuit; diferenta de teren se regaseste la Id 497- CF 32338

Construcții

Crt	Nr cadastral Nr. topografic	Adresa	Observații / Referințe
A1.1		Loc. Tataru, Jud. Suceava	Nr. niveluri:1; S. construita la sol:31 mp; S. construita desfasurata:31 mp;

B. Partea II. Proprietari și acte

Inscrieri privitoare la dreptul de proprietate și alte drepturi reale		Referințe
1707 / 06/02/2023		
Act Notarial nr. 235, din 02/02/2023 emis de Vasilut Niculina;		
B3	Intabulare, drept de PROPRIETATE bun comun in dev. cu titlu de cumparare, dobandit prin Conventie, cota actuala 1/1, cota initiala 1/1 1) SPINU GABRIELA-MIHAELA 2) SPÎNU GHEORGHE	A1
/		
Act Administrativ nr. 2981, din 31/03/2023 emis de PRIMARIA COMUNEI POIANA STAMPEI;		
B4	Intabulare, drept de PROPRIETATE, dobandit prin Lege, cota actuala 1/1, cota initiala 1/1 1) SPINU GABRIELA-MIHAELA 2) SPÎNU GHEORGHE	A1.1

C. Partea III. SARCINI .

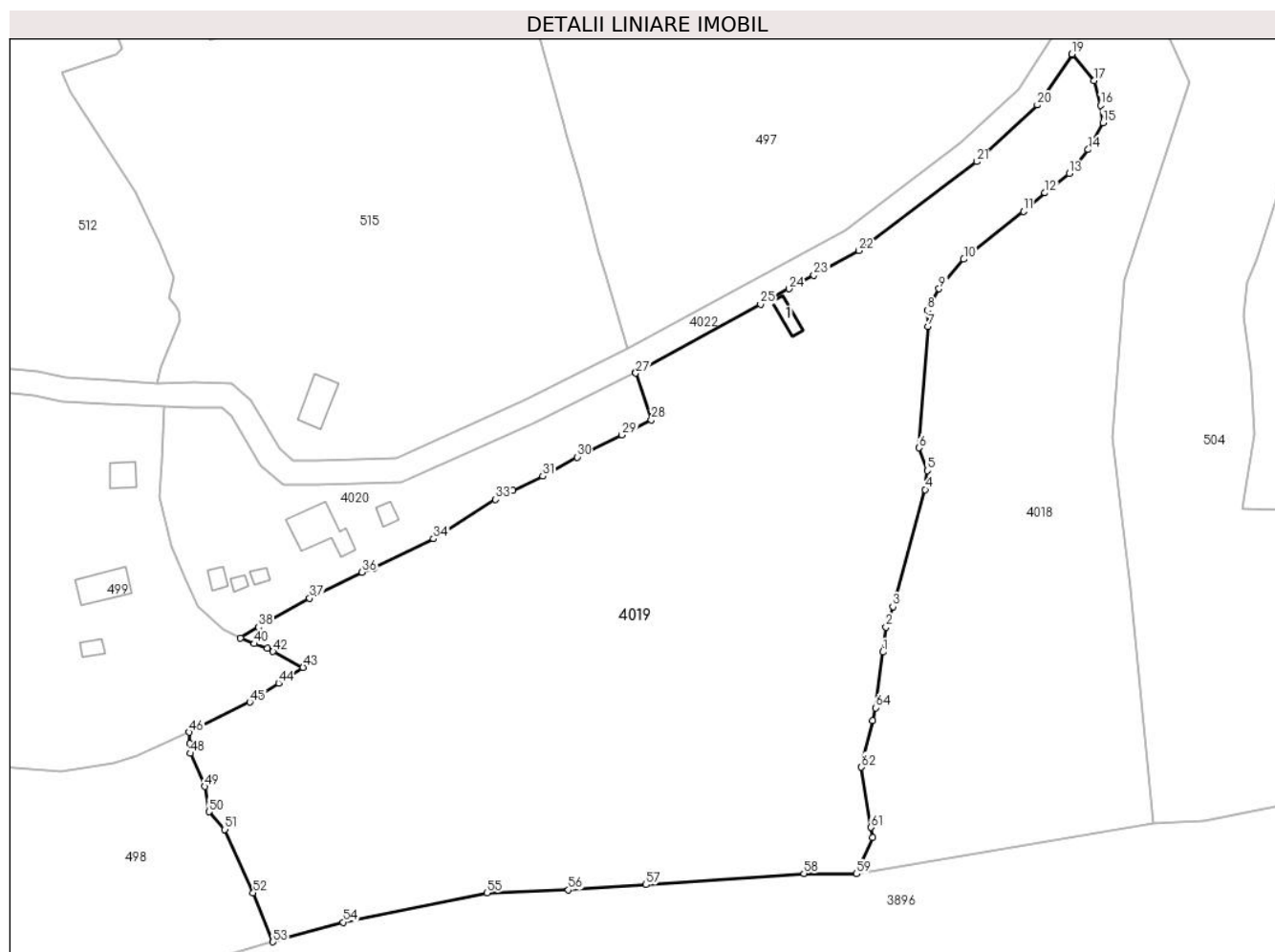
Inscrieri privind dezmembramintele dreptului de proprietate, drepturi reale de garanție și sarcini	Referințe
NU SUNT	

Anexa Nr. 1 La Partea I

Teren

Nr cadastral	Suprafața (mp)*	Observații / Referințe
	Din acte: 29.229 Masurata: 18.976	diferenta de teren se regaseste la Id 497- CF 32338

* Suprafața este determinată în planul de proiecție Stereo 70.



Date referitoare la teren

Crt	Categorie folosință	Intravilan	Suprafața (mp)	Tarla	Parcelă	Nr. topo	Observații / Referințe
1	curți construcții	DA	95	-	-	-	Terenul este delimitat partial cu gard si partial tarusat
2	pasune	DA	3.188	-	-	-	Terenul este delimitat partial cu gard si partial tarusat
3	pasune	NU	15.693	-	-	-	

Date referitoare la construcții

Crt	Număr	Destinație construcție	Supraf. (mp)	Situație juridică	Observații / Referințe
A1.1		construcții anexa	31	Cu acte	Nr. niveluri:1; S. construita la sol:31 mp; S. construita desfasurata:31 mp;

Lungime Segmente

1) Valorile lungimilor segmentelor sunt obținute din proiecție în plan.

Punct început	X / Y	Punct sfârșit	X / Y	Lungime segment	Punct început	X / Y	Punct sfârșit	X / Y	Lungime segment	Punct început	X / Y	Punct sfârșit	X / Y	Lungime segment
1	506.691,486 648.729,673	2	506.692,309 648.735,763	6.145	2	506.692,309 648.735,763	3	506.693,945 648.740,769	5.267	3	506.693,945 648.740,769	4	506.701,809 648.769,3	29.595
4	506.701,809 648.769,3	5	506.702,363 648.773,919	4.652	5	506.702,363 648.773,919	6	506.700,345 648.779,479	5.915	6	506.700,345 648.779,479	7	506.702,549 648.809,035	29.638

Punct început	X / Y	Punct sfârșit	X / Y	Lungime segment	Punct început	X / Y	Punct sfârșit	X / Y	Lungime segment	Punct început	X / Y	Punct sfârșit	X / Y	Lungime segment
7	506.702,549 648.809,035	8	506.702,382 648.813,002	3.971	8	506.702,382 648.813,002	9	506.705,199 648.818,262	5.967	9	506.705,199 648.818,262	10	506.711,233 648.825,438	9.376
10	506.711,233 648.825,438	11	506.725,794 648.837,079	18.642	11	506.725,794 648.837,079	12	506.731,072 648.841,595	6.946	12	506.731,072 648.841,595	13	506.737,027 648.846,33	7.608
13	506.737,027 648.846,33	14	506.741,613 648.852,172	7.427	14	506.741,613 648.852,172	15	506.745,191 648.858,753	7.491	15	506.745,191 648.858,753	16	506.744,608 648.862,992	4.279
16	506.744,608 648.862,992	17	506.743,011 648.869,012	6.228	17	506.743,011 648.869,012	18	506.737,769 648.875,26	8.156	18	506.737,769 648.875,26	19	506.737,578 648.875,457	0.274
19	506.737,578 648.875,457	20	506.729,18 648.863,059	14.975	20	506.729,18 648.863,059	21	506.714,46 648.849,229	20.198	21	506.714,46 648.849,229	22	506.685,63 648.827,535	36.08
22	506.685,63 648.827,535	23	506.674,687 648.821,532	12.481	23	506.674,687 648.821,532	24	506.668,576 648.818,264	6.93	24	506.668,576 648.818,264	25	506.661,628 648.814,486	7.909
25	506.661,628 648.814,486	26	506.631,113 648.797,897	34.733	26	506.631,113 648.797,897	27	506.631,185 648.797,68	0.229	27	506.631,185 648.797,68	28	506.635,006 648.786,293	12.011
28	506.635,006 648.786,293	29	506.627,825 648.782,607	8.072	29	506.627,825 648.782,607	30	506.616,855 648.777,215	12.224	30	506.616,855 648.777,215	31	506.608,491 648.772,569	9.568
31	506.608,491 648.772,569	32	506.601,201 648.769,057	8.092	32	506.601,201 648.769,057	33	506.596,967 648.766,893	4.755	33	506.596,967 648.766,893	34	506.581,851 648.757,315	17.895
34	506.581,851 648.757,315	35	506.567,363 648.750,198	16.142	35	506.567,363 648.750,198	36	506.564,366 648.749,182	3.165	36	506.564,366 648.749,182	37	506.551,605 648.742,797	14.269
37	506.551,605 648.742,797	38	506.539,172 648.735,739	14.297	38	506.539,172 648.735,739	39	506.534,77 648.733,086	5.14	39	506.534,77 648.733,086	40	506.538,129 648.731,721	3.626
40	506.538,129 648.731,721	41	506.541,293 648.730,567	3.368	41	506.541,293 648.730,567	42	506.542,696 648.729,827	1.586	42	506.542,696 648.729,827	43	506.550,027 648.725,959	8.289
43	506.550,027 648.725,959	44	506.544,024 648.722,162	7.103	44	506.544,024 648.722,162	45	506.537,026 648.717,471	8.425	45	506.537,026 648.717,471	46	506.522,271 648.710,134	16.479
46	506.522,271 648.710,134	47	506.522,4 648.707,362	2.775	47	506.522,4 648.707,362	48	506.522,508 648.705,025	2.339	48	506.522,508 648.705,025	49	506.525,984 648.696,918	8.821
49	506.525,984 648.696,918	50	506.527,06 648.690,743	6.268	50	506.527,06 648.690,743	51	506.530,942 648.686,43	5.803	51	506.530,942 648.686,43	52	506.537,817 648.671,006	16.887
52	506.537,817 648.671,006	53	506.542,695 648.659,053	12.91	53	506.542,695 648.659,053	54	506.559,769 648.663,831	17.73	54	506.559,769 648.663,831	55	506.594,881 648.670,996	35.836
55	506.594,881 648.670,996	56	506.614,739 648.671,689	19.87	56	506.614,739 648.671,689	57	506.633,691 648.673,003	18.997	57	506.633,691 648.673,003	58	506.672,257 648.675,676	38.659
58	506.672,257 648.675,676	59	506.685,09 648.675,606	12.833	59	506.685,09 648.675,606	60	506.689,009 648.684,464	9.686	60	506.689,009 648.684,464	61	506.688,642 648.686,961	2.524
61	506.688,642 648.686,961	62	506.686,289 648.701,624	14.851	62	506.686,289 648.701,624	63	506.688,963 648.712,993	11.679	63	506.688,963 648.712,993	64	506.689,721 648.716,105	3.203
64	506.689,721 648.716,105	1	506.691,486 648.729,673	13.682										

** Lungimile segmentelor sunt determinate în planul de proiecție Stereo 70 și sunt rotunjite la 1 milimetru.

*** Distanța dintre puncte este formată din segmente cumulate ce sunt mai mici decât valoarea 1 milimetru.

**DATE DESPRE IMOBILUL NR. 4020**

Oficiul de Cadastru și Publicitate Imobiliară SUCEAVA
Biroul de Cadastru și Publicitate Imobiliară Vatra Dornei

A. Partea I. Descrierea imobilului

TEREN Intravilan

Adresa: Loc. Tataru, Nr. 100, Jud. Suceava

Nr. Crt	Nr cadastral Nr. topografic	Suprafața* (mp)	Observații / Referințe
A1		2.853	Sector cadastral:12 Teren imprejmuit;

Construcții

Crt	Nr cadastral Nr. topografic	Adresa	Observații / Referințe
A1.1		Loc. Tataru, Nr. 100, Jud. Suceava	Nr. niveluri:2; S. construita la sol:115 mp; S. construita desfasurata:230 mp;
A1.2		Loc. Tataru, Nr. 100, Jud. Suceava	Nr. niveluri:1; S. construita la sol:20 mp; S. construita desfasurata:20 mp;
A1.3		Loc. Tataru, Nr. 100, Jud. Suceava	Nr. niveluri:1; S. construita la sol:13 mp; S. construita desfasurata:13 mp;
A1.4		Loc. Tataru, Nr. 100, Jud. Suceava	Nr. niveluri:1; S. construita la sol:12 mp; S. construita desfasurata:12 mp;
A1.5		Loc. Tataru, Nr. 100, Jud. Suceava	Nr. niveluri:1; S. construita la sol:19 mp; S. construita desfasurata:19 mp;

B. Partea II. Proprietari și acte

Inscrieri privitoare la dreptul de proprietate și alte drepturi reale		Referințe
/		
Act Normativ nr. 7, din 13/03/1996 emis de PARLAMENTUL ROMANIEI;		
B1	Intabulare, drept de PROPRIETATE, dobandit prin Lege, cota actuala 1/1, cota initiala 1/1 1) NEIDENTIFICAT NEIDENTIFICAT	A1
Act Administrativ nr. 6277, din 22/08/2022 emis de PRIMARIA COMUNEI POIANA STAMPEI;		
B2	SE NOTEAZA POSESIA FAPTICA IN FAVOARE LUI 1) APALAMARITEI IOAN	A1
Act Administrativ nr. 2981, din 31/03/2023 emis de PRIMARIA COMUNEI POIANA STAMPEI;		
B3	Intabulare, drept de PROPRIETATE, dobandit prin Lege, cota actuala 1/1, cota initiala 1/1 1) APALAMARITEI IOAN	A1.1, A1.2, A1.3, A1.4, A1.5

C. Partea III. SARCINI .

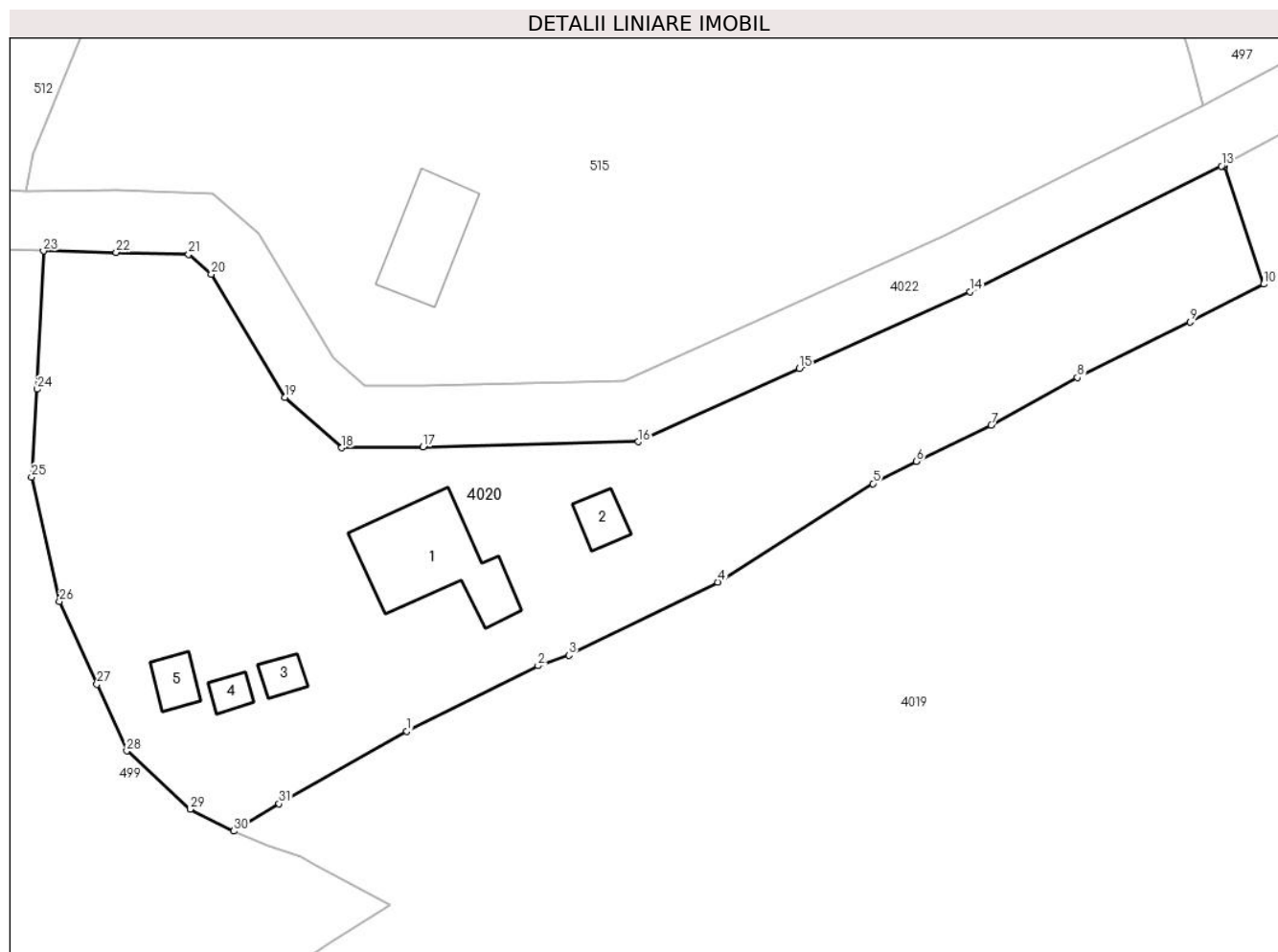
Inscrieri privind dezmembramintele dreptului de proprietate, drepturi reale de garanție și sarcini	Referințe
NU SUNT	

Anexa Nr. 1 La Partea I

Teren

Nr cadastral	Suprafața (mp)*	Observații / Referințe
	2.853	

* Suprafața este determinată în planul de proiecție Stereo 70.



Date referitoare la teren

Crt	Categorie folosință	Intra vilan	Suprafața (mp)	Tarla	Parcelă	Nr. topo	Observații / Referințe
1	curți constructii	DA	454	-	-	-	
2	faneata	DA	2.399	-	-	-	

Date referitoare la construcții

Crt	Număr	Destinație construcție	Supraf. (mp)	Situație juridică	Observații / Referințe
A1.1		construcții de locuințe	115	Cu acte	Nr. niveluri:2; S. construita la sol:115 mp; S. construita desfasurata:230 mp;
A1.2		construcții anexa	20	Cu acte	Nr. niveluri:1; S. construita la sol:20 mp; S. construita desfasurata:20 mp;
A1.3		construcții anexa	13	Cu acte	Nr. niveluri:1; S. construita la sol:13 mp; S. construita desfasurata:13 mp;
A1.4		construcții anexa	12	Cu acte	Nr. niveluri:1; S. construita la sol:12 mp; S. construita desfasurata:12 mp;
A1.5		construcții anexa	19	Cu acte	Nr. niveluri:1; S. construita la sol:19 mp; S. construita desfasurata:19 mp;

Lungime Segmente

1) Valorile lungimilor segmentelor sunt obținute din proiecție în plan.

Punct început	X / Y	Punct sfârșit	X / Y	Lungime segment (** (m)
1	506.551,605 648.742,797	2	506.564,366 648.749,182	14.269
3	506.567,363 648.750,198	4	506.581,851 648.757,315	16.142
5	506.596,967 648.766,893	6	506.601,201 648.769,057	4.755
7	506.608,491 648.772,569	8	506.616,855 648.777,215	9.568
9	506.627,825 648.782,607	10	506.635,006 648.786,293	8.072
11	506.631,185 648.797,68	12	506.631,113 648.797,897	0.229
13	506.630,885 648.797,783	14	506.606,414 648.785,552	27.357
15	506.589,803 648.778,085	16	506.574,105 648.770,96	17.239
17	506.553,177 648.770,455	18	506.545,276 648.770,383	7.901
19	506.539,743 648.775,28	20	506.532,575 648.787,266	13.966
21	506.530,367 648.789,185	22	506.523,311 648.789,383	7.059
23	506.516,243 648.789,525	24	506.515,635 648.776,077	13.462
25	506.515,077 648.767,537	26	506.517,8 648.755,44	12.4
27	506.521,434 648.747,37	28	506.524,345 648.740,902	7.093
29	506.530,497 648.735,214	30	506.534,77 648.733,086	4.774
31	506.539,172 648.735,739	1	506.551,605 648.742,797	14.297

Punct început	X / Y	Punct sfârșit	X / Y	Lungime segment (** (m)
2	506.564,366 648.749,182	3	506.567,363 648.750,198	3.165
4	506.581,851 648.757,315	5	506.596,967 648.766,893	17.895
6	506.601,201 648.769,057	7	506.608,491 648.772,569	8.092
8	506.616,855 648.777,215	9	506.627,825 648.782,607	12.224
10	506.635,006 648.786,293	11	506.631,185 648.797,68	12.011
12	506.631,113 648.797,897	13	506.630,885 648.797,783	0.255
14	506.606,414 648.785,552	15	506.589,803 648.778,085	18.212
16	506.574,105 648.770,96	17	506.553,177 648.770,455	20.934
18	506.545,276 648.770,383	19	506.539,743 648.775,28	7.389
20	506.532,575 648.787,266	21	506.530,367 648.789,185	2.925
22	506.523,311 648.789,383	23	506.516,243 648.789,525	7.069
24	506.515,635 648.776,077	25	506.515,077 648.767,537	8.558
26	506.517,8 648.755,44	27	506.521,434 648.747,37	8.85
28	506.524,345 648.740,902	29	506.530,497 648.735,214	8.379
30	506.534,77 648.733,086	31	506.539,172 648.735,739	5.14

** Lungimile segmentelor sunt determinate în planul de proiecție Stereo 70 și sunt rotunjite la 1 milimetru.

*** Distanța dintre puncte este formată din segmente cumulate ce sunt mai mici decât valoarea 1 milimetru.

**DATE DESPRE IMOBILUL NR. 4021**

Oficiul de Cadastru și Publicitate Imobiliară SUCEAVA
Biroul de Cadastru și Publicitate Imobiliară Vatra Dornei

A. Partea I. Descrierea imobilului

TEREN Necunoscut

Adresa: Loc. Tataru, Jud. Suceava

Nr. Crt	Nr cadastral Nr. topografic	Suprafața* (mp)	Observații / Referințe
A1		Din acte: 37.523 Masurata: 807	Sector cadastral:12 Teren imprejmuit; DIFERENTA DE TEREN SE REGASESTE LA ID 499- CFE 32331

B. Partea II. Proprietari și acte

Inscrieri privitoare la dreptul de proprietate și alte drepturi reale		Referințe
/		
Act Administrativ nr. 293, din 20/12/2016 emis de CJPSDPAT SUCEAVA;		
B1	Intabulare, drept de PROPRIETATE, dobandit prin Reconstituire, cota actuala 1/1, cota initiala 1/1 1) LĂCĂTUȘ ANTIȚA	A1

C. Partea III. SARCINI .

Inscrieri privind dezmembramintele dreptului de proprietate, drepturi reale de garanție și sarcini	Referințe
NU SUNT	

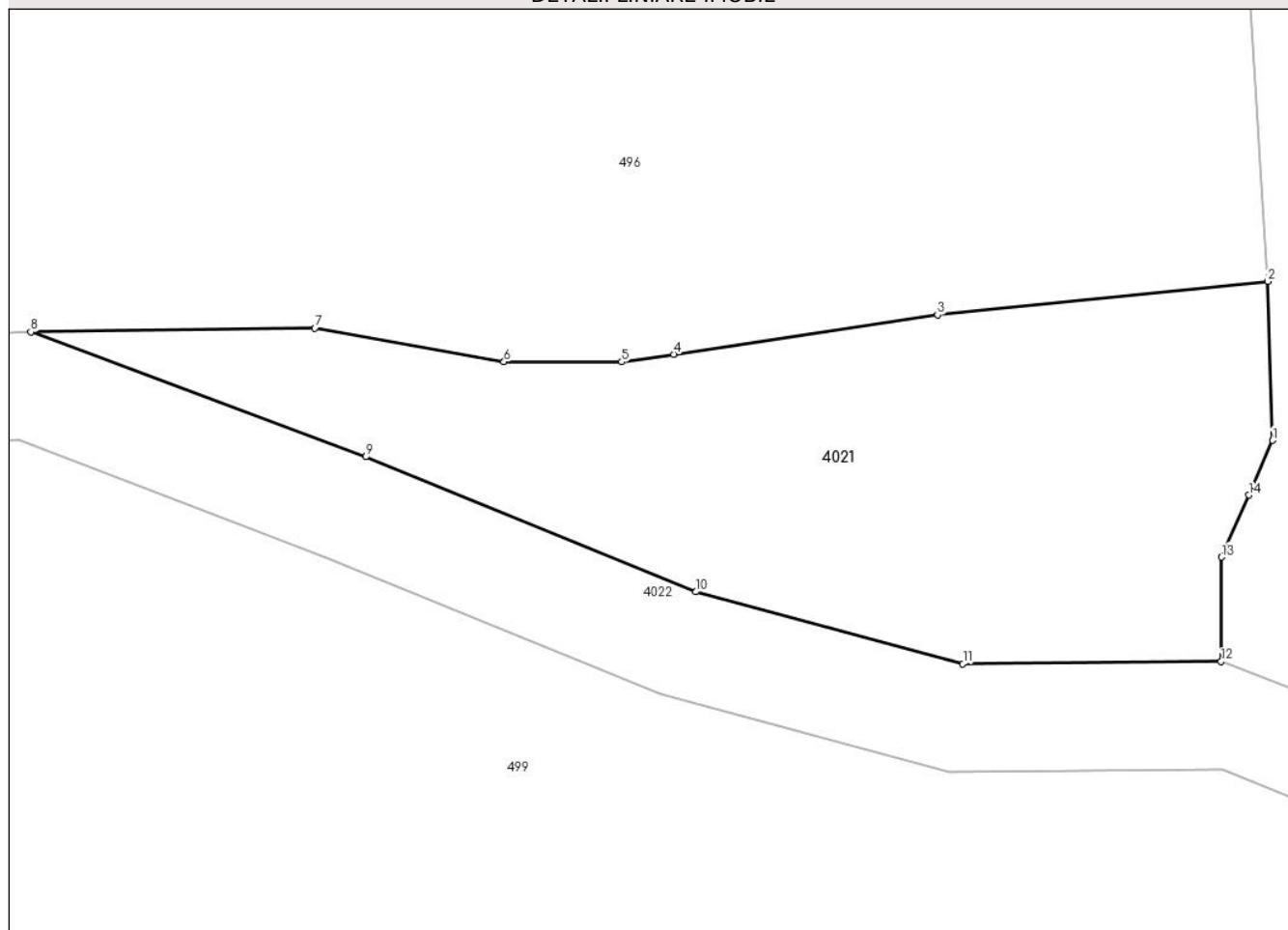
Anexa Nr. 1 La Partea I

Teren

Nr cadastral	Suprafața (mp)*	Observații / Referințe
	Din acte: 37.523 Masurata: 807	DIFERENTA DE TEREN SE REGASESTE LA ID 499- CFE 32331

* Suprafața este determinată în planul de proiecție Stereo 70.

DETALII LINIARE IMOBIL



Date referitoare la teren

Crt	Categorie folosință	Intravilan	Suprafața (mp)	Tarla	Parcelă	Nr. topo	Observații / Referințe
1	faneata	DA	536	-	-	-	
2	faneata	NU	270	-	-	-	

Lungime Segmente

1) Valorile lungimilor segmentelor sunt obținute din proiecție în plan.

Punct început	X / Y	Punct sfârșit	X / Y	Lungime segment (** (m)
1	506.410,338 648.816,964	2	506.410,064 648.825,796	8.836
2	506.410,064 648.825,796	3	506.391,708 648.823,937	18.45
3	506.391,708 648.823,937	4	506.377,036 648.821,758	14.833
4	506.377,036 648.821,758	5	506.374,148 648.821,329	2.92

Punct început	X / Y	Punct sfârşit	X / Y	Lungime segment (** (m)
5	506.374,148 648.821,329	6	506.367,603 648.821,335	6.545
6	506.367,603 648.821,335	7	506.357,082 648.823,213	10.687
7	506.357,082 648.823,213	8	506.341,299 648.822,99	15.785
8	506.341,299 648.822,99	9	506.359,912 648.816,051	19.864
9	506.359,912 648.816,051	10	506.378,279 648.808,555	19.838
10	506.378,279 648.808,555	11	506.393,116 648.804,544	15.37
11	506.393,116 648.804,544	12	506.407,477 648.804,668	14.362
12	506.407,477 648.804,668	13	506.407,49 648.810,482	5.814
13	506.407,49 648.810,482	14	506.409,003 648.813,925	3.761
14	506.409,003 648.813,925	1	506.410,338 648.816,964	3.319

** Lungimile segmentelor sunt determinate în planul de proiecție Stereo 70 și sunt rotunjite la 1 milimetru.

*** Distanța dintre puncte este formată din segmente cumulate ce sunt mai mici decât valoarea 1 milimetru.

**DATE DESPRE IMOBILUL NR. 4022**

Oficiul de Cadastru și Publicitate Imobiliară SUCEAVA
Biroul de Cadastru și Publicitate Imobiliară Vatra Dornei

A. Partea I. Descrierea imobilului

TEREN Necunoscut

Adresa: Loc. Tataru, Jud. Suceava

Nr. Crt	Nr cadastral Nr. topografic	Suprafața* (mp)	Observații / Referințe
A1		6.945	Sector cadastral:12 Teren neimprejmuit; VIA TRANSILVANICA-II

B. Partea II. Proprietari și acte

Inscrieri privitoare la dreptul de proprietate și alte drepturi reale	Referințe
/	
Act Administrativ nr. 144, din 10/11/2023 emis de Consiliul local al com.Poiana Stampei (IN ANEXA SE REGASESTE LA POZITIA NR.131);	
B1	A1
Intabulare, drept de PROPRIETATE, dobandit prin Lege, cota actuala 1/1, cota initiala 1/1 1) COMUNA POIANA STAMPEI, CIF:5021250, DOMENIU PRIVAT	

C. Partea III. SARCINI .

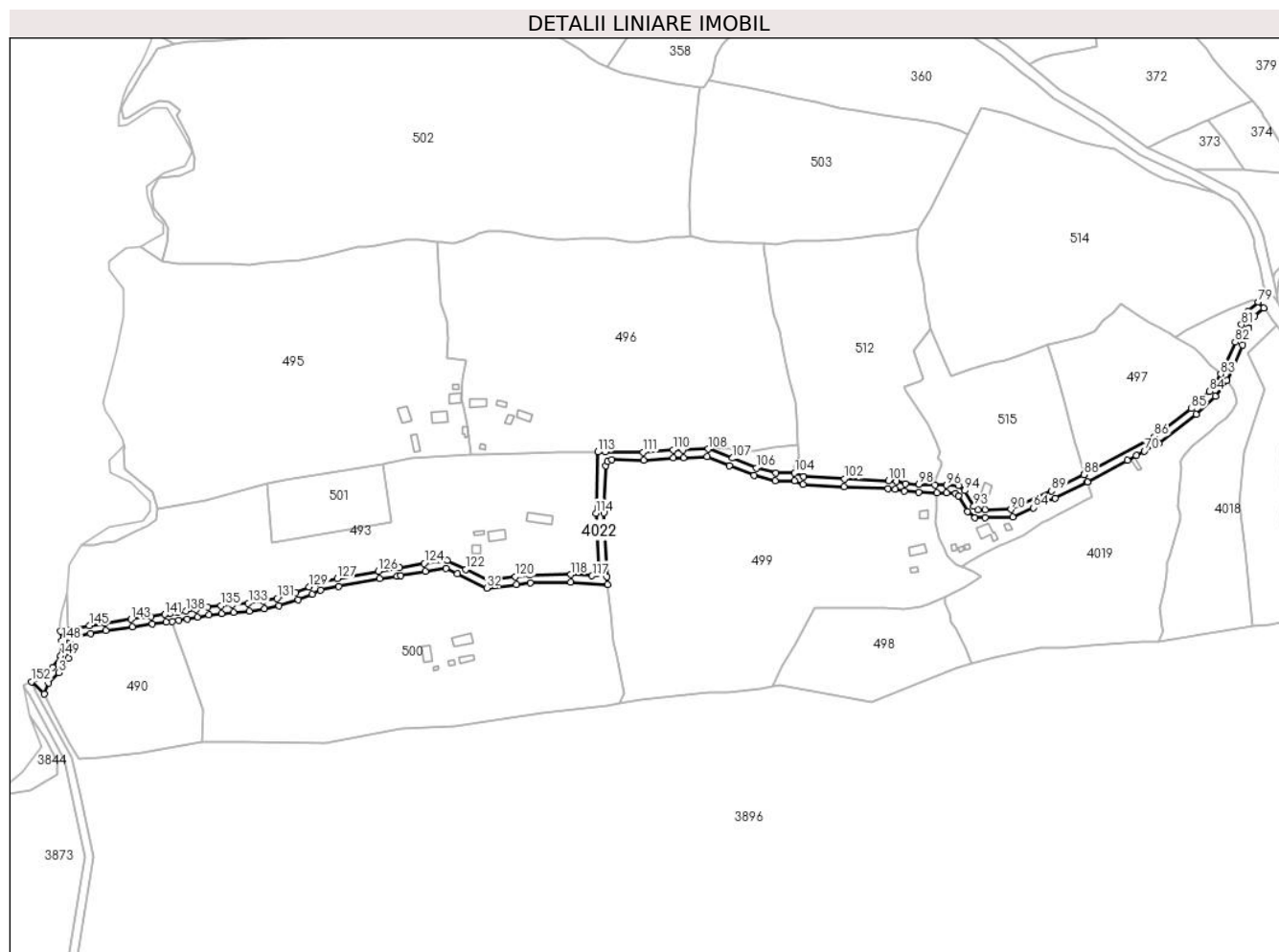
Inscrieri privind dezmembramintele dreptului de proprietate, drepturi reale de garanție și sarcini	Referințe
NU SUNT	

Anexa Nr. 1 La Partea I

Teren

Nr cadastral	Suprafața (mp)*	Observații / Referințe
	6.945	VIA TRANSILVANICA-II

* Suprafața este determinată în planul de proiecție Stereo 70.



Date referitoare la teren

Crt	Categorie folosință	Intravilan	Suprafața (mp)	Tarla	Parcelă	Nr. topo	Observații / Referințe
1	drum	NU	1.893	-	-	-	drum pietruit
2	drum	DA	3.875	-	-	-	drum pietruit
3	drum	NU	1.177	-	-	-	drum pietruit

Lungime Segmente

1) Valorile lungimilor segmentelor sunt obținute din proiecție în plan.

Punct început	X / Y	Punct sfârșit	X / Y	Lungime segment	Punct început	X / Y	Punct sfârșit	X / Y	Lungime segment	Punct început	X / Y	Punct sfârșit	X / Y	Lungime segment
1	505.833,962 648.635,999	2	505.837,276 648.644,457	9.084	2	505.837,276 648.644,457	3	505.844,855 648.652,27	10.885	3	505.844,855 648.652,27	4	505.852,405 648.663,053	13.163
4	505.852,405 648.663,053	5	505.853,499 648.676,716	13.707	5	505.853,499 648.676,716	6	505.853,127 648.679,028	2.342	6	505.853,127 648.679,028	7	505.869,368 648.682,21	16.55
7	505.869,368 648.682,21	8	505.881,12 648.684,161	11.913	8	505.881,12 648.684,161	9	505.901,068 648.687,019	20.152	9	505.901,068 648.687,019	10	505.916,512 648.689,234	15.602
10	505.916,512 648.689,234	11	505.927,037 648.690,676	10.623	11	505.927,037 648.690,676	12	505.931,661 648.691,43	4.685	12	505.931,661 648.691,43	13	505.936,59 648.692,235	4.994

Punct început	X / Y	Punct sfârșit	X / Y	Lungime segment	Punct început	X / Y	Punct sfârșit	X / Y	Lungime segment	Punct început	X / Y	Punct sfârșit	X / Y	Lungime segment
13	505.936,59 648.692,235	14	505.943,246 648.693,19	6.724	14	505.943,246 648.693,19	15	505.951,238 648.694,723	8.138	15	505.951,238 648.694,723	16	505.959,68 648.696,354	8.598
16	505.959,68 648.696,354	17	505.969,419 648.697,237	9.779	17	505.969,419 648.697,237	18	505.978,433 648.698,112	9.056	18	505.978,433 648.698,112	19	505.990,59 648.699,217	12.207
19	505.990,59 648.699,217	20	506.002,338 648.700,828	11.858	20	506.002,338 648.700,828	21	506.013,453 648.703,084	11.342	21	506.013,453 648.703,084	22	506.028,096 648.707,737	15.364
22	506.028,096 648.707,737	23	506.038,804 648.712,242	11.617	23	506.038,804 648.712,242	24	506.045,057 648.715,148	6.895	24	506.045,057 648.715,148	25	506.059,074 648.718,175	14.34
25	506.059,074 648.718,175	26	506.090,416 648.723,813	31.845	26	506.090,416 648.723,813	27	506.103,589 648.726,025	13.357	27	506.103,589 648.726,025	28	506.106,352 648.726,519	2.807
28	506.106,352 648.726,519	29	506.125,26 648.729,663	19.168	29	506.125,26 648.729,663	30	506.140,876 648.731,653	15.742	30	506.140,876 648.731,653	31	506.149,502 648.727,535	9.559
31	506.149,502 648.727,535	32	506.172,023 648.716,782	24.956	32	506.172,023 648.716,782	33	506.194,747 648.719,39	22.873	33	506.194,747 648.719,39	34	506.205,52 648.720,627	10.844
34	506.205,52 648.720,627	35	506.236,283 648.721,056	30.766	35	506.236,283 648.721,056	36	506.264,443 648.719,51	28.202	36	506.264,443 648.719,51	37	506.263,8 648.725,555	6.079
37	506.263,8 648.725,555	38	506.261,62 648.774,098	48.592	38	506.261,62 648.774,098	39	506.263,005 648.810,33	36.258	39	506.263,005 648.810,33	40	506.264,258 648.813,51	3.418
40	506.264,258 648.813,51	41	506.267,573 648.814,674	3.513	41	506.267,573 648.814,674	42	506.291,861 648.814,44	24.289	42	506.291,861 648.814,44	43	506.314,679 648.816,395	22.902
43	506.314,679 648.816,395	44	506.322,35 648.816,353	7.671	44	506.322,35 648.816,353	45	506.340,658 648.816,965	18.318	45	506.340,658 648.816,965	46	506.357,71 648.810,469	18.247
46	506.357,71 648.810,469	47	506.376,356 648.802,86	20.139	47	506.376,356 648.802,86	48	506.392,345 648.798,537	16.563	48	506.392,345 648.798,537	49	506.407,529 648.798,668	15.185
49	506.407,529 648.798,668	50	506.413,843 648.796,093	6.819	50	506.413,843 648.796,093	51	506.445,202 648.794,141	31.42	51	506.445,202 648.794,141	52	506.478,814 648.792,822	33.638
52	506.478,814 648.792,822	53	506.484,314 648.792,236	5.531	53	506.484,314 648.792,236	54	506.491,174 648.790,664	7.038	54	506.491,174 648.790,664	55	506.502,1 648.790,08	10.942
55	506.502,1 648.790,08	56	506.516,243 648.789,525	14.154	56	506.516,243 648.789,525	57	506.523,311 648.789,383	7.069	57	506.523,311 648.789,383	58	506.530,367 648.789,185	7.059
58	506.530,367 648.789,185	59	506.532,575 648.787,266	2.925	59	506.532,575 648.787,266	60	506.539,743 648.775,28	13.966	60	506.539,743 648.775,28	61	506.545,276 648.770,383	7.389
61	506.545,276 648.770,383	62	506.553,177 648.770,455	7.901	62	506.553,177 648.770,455	63	506.574,105 648.770,96	20.934	63	506.574,105 648.770,96	64	506.589,803 648.778,085	17.239
64	506.589,803 648.778,085	65	506.606,414 648.785,552	18.212	65	506.606,414 648.785,552	66	506.630,885 648.797,783	27.357	66	506.630,885 648.797,783	67	506.631,113 648.797,897	0.255
67	506.631,113 648.797,897	68	506.661,628 648.814,486	34.733	68	506.661,628 648.814,486	69	506.668,576 648.818,264	7.909	69	506.668,576 648.818,264	70	506.674,687 648.821,532	6.93
70	506.674,687 648.821,532	71	506.685,63 648.827,535	12.481	71	506.685,63 648.827,535	72	506.714,46 648.849,229	36.08	72	506.714,46 648.849,229	73	506.729,18 648.863,059	20.198
73	506.729,18 648.863,059	74	506.737,578 648.875,457	14.975	74	506.737,578 648.875,457	75	506.749,604 648.902,386	29.492	75	506.749,604 648.902,386	76	506.754,486 648.915,589	14.077
76	506.754,486 648.915,589	77	506.758,888 648.924,547	9.981	77	506.758,888 648.924,547	78	506.765,912 648.930,771	9.385	78	506.765,912 648.930,771	79	506.761,824 648.935,165	6.002
79	506.761,824 648.935,165	80	506.754,025 648.928,254	10.42	80	506.754,025 648.928,254	81	506.748,965 648.917,959	11.471	81	506.748,965 648.917,959	82	506.744,045 648.904,652	14.187
82	506.744,045 648.904,652	83	506.733,097 648.880,138	26.848	83	506.733,097 648.880,138	84	506.724,541 648.866,934	15.734	84	506.724,541 648.866,934	85	506.710,59 648.853,826	19.143
85	506.710,59 648.853,826	86	506.682,376 648.832,595	35.31	86	506.682,376 648.832,595	87	506.629,065 648.803,613	60.68	87	506.629,065 648.803,613	88	506.628,455 648.803,308	0.682
88	506.628,455 648.803,308	89	506.603,875 648.791,0	27.489	89	506.603,875 648.791,0	90	506.572,744 648.776,929	34.163	90	506.572,744 648.776,929	91	506.553,078 648.776,454	19.672
91	506.553,078 648.776,454	92	506.547,527 648.776,404	5.551	92	506.547,527 648.776,404	93	506.544,415 648.779,158	4.156	93	506.544,415 648.779,158	94	506.537,233 648.791,167	13.993
94	506.537,233 648.791,167	95	506.532,682 648.795,123	6.03	95	506.532,682 648.795,123	96	506.523,36 648.795,384	9.326	96	506.523,36 648.795,384	97	506.514,495 648.795,283	8.866
97	506.514,495 648.795,283	98	506.502,456 648.796,07	12.065	98	506.502,456 648.796,07	99	506.492,011 648.796,628	10.46	99	506.492,011 648.796,628	100	506.485,306 648.798,165	6.879
100	506.485,306 648.798,165	101	506.479,25 648.798,809	6.09	101	506.479,25 648.798,809	102	506.445,506 648.800,134	33.77	102	506.445,506 648.800,134	103	506.414,216 648.802,081	31.351
103	506.414,216 648.802,081	104	506.407,477 648.804,668	7.218	104	506.407,477 648.804,668	105	506.393,116 648.804,544	14.362	105	506.393,116 648.804,544	106	506.378,279 648.808,555	15.37
106	506.378,279 648.808,555	107	506.359,912 648.816,051	19.838	107	506.359,912 648.816,051	108	506.341,299 648.822,99	19.864	108	506.341,299 648.822,99	109	506.322,266 648.822,354	19.044
109	506.322,266 648.822,354	110	506.314,439 648.822,397	7.827	110	506.314,439 648.822,397	111	506.291,647 648.820,443	22.876	111	506.291,647 648.820,443	112	506.262,779 648.820,852	28.871

Punct început	X / Y	Punct sfârșit	X / Y	Lungime segment	Punct început	X / Y	Punct sfârșit	X / Y	Lungime segment	Punct început	X / Y	Punct sfârșit	X / Y	Lungime segment
112	506.262,779 648.820,852	113	506.257,036 648.820,77	5.744	113	506.257,036 648.820,77	114	506.255,616 648.774,055	46.737	114	506.255,616 648.774,055	115	506.257,558 648.730,803	43.296
115	506.257,558 648.730,803	116	506.256,288 648.727,736	3.32	116	506.256,288 648.727,736	117	506.252,647 648.726,167	3.965	117	506.252,647 648.726,167	118	506.236,406 648.727,058	16.265
118	506.236,406 648.727,058	119	506.205,135 648.726,622	31.274	119	506.205,135 648.726,622	120	506.194,063 648.725,351	11.145	120	506.194,063 648.725,351	121	506.173,052 648.722,939	21.149
121	506.173,052 648.722,939	122	506.156,158 648.731,005	18.721	122	506.156,158 648.731,005	123	506.141,869 648.737,828	15.834	123	506.141,869 648.737,828	124	506.124,384 648.735,6	17.626
124	506.124,384 648.735,6	125	506.105,424 648.732,449	19.22	125	506.105,424 648.732,449	126	506.089,388 648.729,725	16.266	126	506.089,388 648.729,725	127	506.057,91 648.724,062	31.983
127	506.057,91 648.724,062	128	506.043,135 648.720,871	15.116	128	506.043,135 648.720,871	129	506.036,376 648.717,73	7.453	129	506.036,376 648.717,73	130	506.026,02 648.713,373	11.235
130	506.026,02 648.713,373	131	506.011,943 648.708,9	14.771	131	506.011,943 648.708,9	132	506.001,333 648.706,747	10.826	132	506.001,333 648.706,747	133	505.989,91 648.705,18	11.53
133	505.989,91 648.705,18	134	505.977,871 648.704,086	12.089	134	505.977,871 648.704,086	135	505.968,858 648.703,21	9.055	135	505.968,858 648.703,21	136	505.958,838 648.702,302	10.061
136	505.958,838 648.702,302	137	505.950,104 648.700,615	8.895	137	505.950,104 648.700,615	138	505.942,254 648.699,109	7.993	138	505.942,254 648.699,109	139	505.935,681 648.698,166	6.64
139	505.935,681 648.698,166	140	505.929,801 648.697,206	5.958	140	505.929,801 648.697,206	141	505.926,147 648.696,61	3.702	141	505.926,147 648.696,61	142	505.915,679 648.695,176	10.566
142	505.915,679 648.695,176	143	505.900,217 648.692,958	15.62	143	505.900,217 648.692,958	144	505.880,203 648.690,091	20.218	144	505.880,203 648.690,091	145	505.868,3 648.688,114	12.066
145	505.868,3 648.688,114	146	505.852,572 648.685,034	16.027	146	505.852,572 648.685,034	147	505.846,248 648.684,017	6.405	147	505.846,248 648.684,017	148	505.847,46 648.676,476	7.638
148	505.847,46 648.676,476	149	505.846,555 648.665,158	11.354	149	505.846,555 648.665,158	150	505.840,215 648.656,104	11.053	150	505.840,215 648.656,104	151	505.832,969 648.648,634	10.407
151	505.832,969 648.648,634	152	505.824,249 648.645,284	9.341	152	505.824,249 648.645,284	153	505.833,962 648.635,999	13.437					

** Lungimile segmentelor sunt determinate în planul de proiecție Stereo 70 și sunt rotunjite la 1 milimetru.

*** Distanța dintre puncte este formată din segmente cumulate ce sunt mai mici decât valoarea 1 milimetru.

**DATE DESPRE IMOBILUL NR. 4023**

Oficiul de Cadastru și Publicitate Imobiliară SUCEAVA
Biroul de Cadastru și Publicitate Imobiliară Vatra Dornei

A. Partea I. Descrierea imobilului

TEREN Extravilan

Nr. topografic:480/34

Adresa: Jud. Suceava

Nr. Crt	Nr cadastral Nr. topografic	Suprafața* (mp)	Observații / Referințe
A1		Din acte: 17.562.100 Masurata: 134.672	Sector cadastral:2 Teren neimprejmuit;

B. Partea II. Proprietari și acte

Inscrieri privitoare la dreptul de proprietate și alte drepturi reale	Referințe
/	
Act Administrativ nr. 873, din 16/09/2004 emis de CJPSDPAT SUCEAVA;	
B1	A1
Intabulare, drept de PROPRIETATE, dobandit prin Lege, cota actuala 1/1, cota initiala 1/1 1) COMUNA POIANA STAMPEI, CIF:5021250	

C. Partea III. SARCINI .

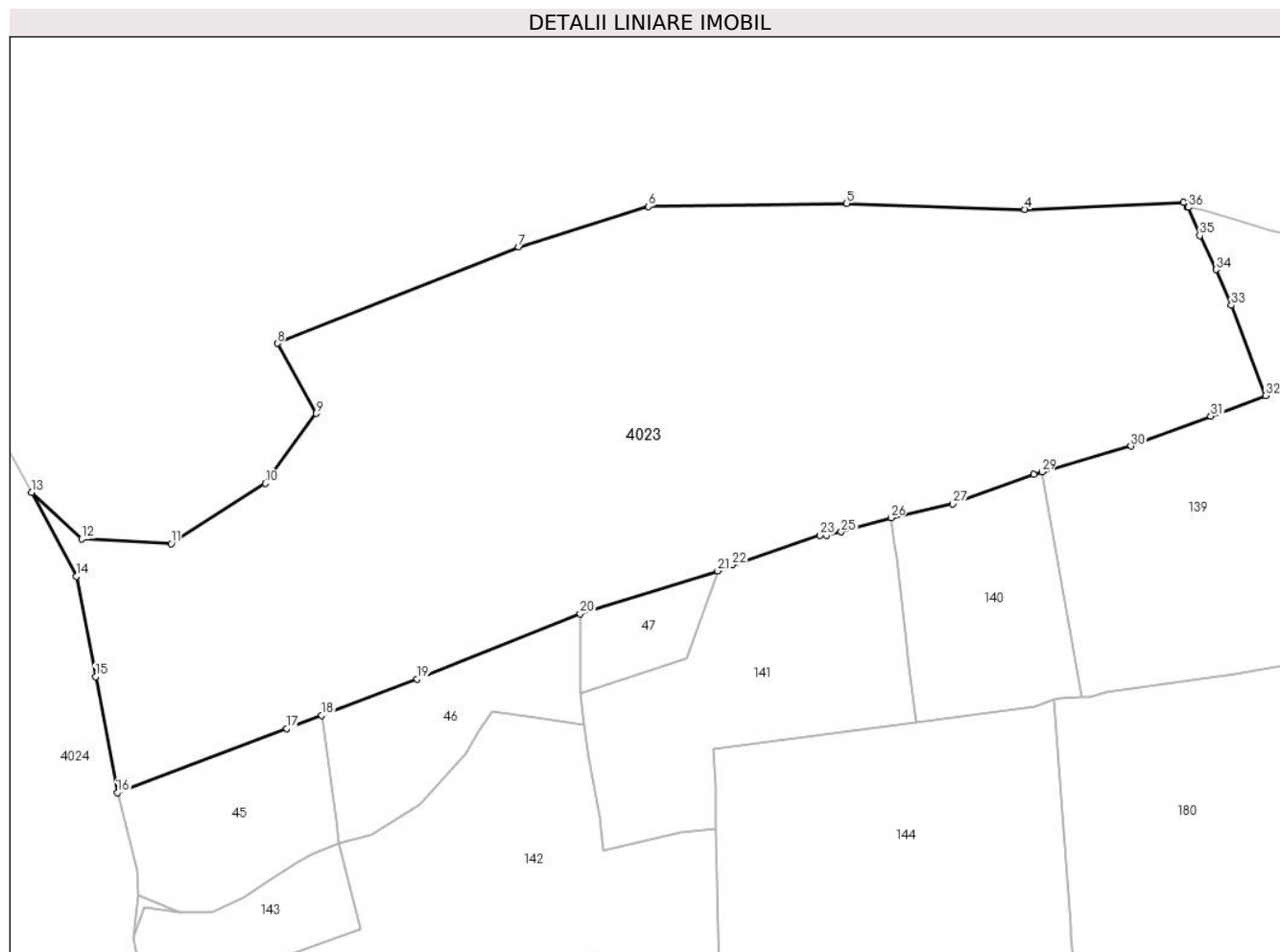
Inscrieri privind dezmembramintele dreptului de proprietate, drepturi reale de garanție și sarcini	Referințe
NU SUNT	

Anexa Nr. 1 La Partea I

Teren

Nr cadastral	Suprafața (mp)*	Observații / Referințe
	Din acte: 17.562.100 Masurata: 134.672	

* Suprafața este determinată în planul de proiecție Stereo 70.



Date referitoare la teren

Crt	Categorie folosință	Intra vilan	Suprafața (mp)	Tarla	Parcelă	Nr. topo	Observații / Referințe
1	padure	NU	134.672	-	-	480/34	

Lungime Segmente

1) Valorile lungimilor segmentelor sunt obținute din proiecție în plan.

Punct început	X / Y	Punct sfârșit	X / Y	Lungime segment (** (m)
1	513.536,883 651.584,365	2	513.536,503 651.586,518	2.186
3	513.534,636 651.587,087	4	513.437,622 651.582,899	97.104
5	513.328,738 651.586,622	6	513.207,482 651.584,707	121.271
7	513.128,236 651.560,06	8	512.980,675 651.501,036	158.928

Punct început	X / Y	Punct sfârșit	X / Y	Lungime segment (** (m)
2	513.536,503 651.586,518	3	513.534,636 651.587,087	1.952
4	513.437,622 651.582,899	5	513.328,738 651.586,622	108.948
6	513.207,482 651.584,707	7	513.128,236 651.560,06	82.99
8	512.980,675 651.501,036	9	513.004,284 651.458,243	48.874

Punct început	X / Y	Punct sfârșit	X / Y	Lungime segment (** (m)	Punct început	X / Y	Punct sfârșit	X / Y	Lungime segment (** (m)
9	513.004,284 651.458,243	10	512.973,297 651.415,451	52.833	10	512.973,297 651.415,451	11	512.915,748 651.378,561	68.358
11	512.915,748 651.378,561	12	512.861,15 651.381,511	54.678	12	512.861,15 651.381,511	13	512.830,504 651.409,935	41.798
13	512.830,504 651.409,935	14	512.858,003 651.358,75	58.104	14	512.858,003 651.358,75	15	512.869,568 651.297,243	62.585
15	512.869,568 651.297,243	16	512.882,858 651.226,508	71.973	16	512.882,858 651.226,508	17	512.986,466 651.265,666	110.761
17	512.986,466 651.265,666	18	513.007,864 651.273,799	22.891	18	513.007,864 651.273,799	19	513.066,188 651.295,965	62.394
19	513.066,188 651.295,965	20	513.165,774 651.335,734	107.233	20	513.165,774 651.335,734	21	513.249,857 651.361,954	88.076
21	513.249,857 651.361,954	22	513.258,867 651.365,638	9.734	22	513.258,867 651.365,638	23	513.312,231 651.383,741	56.351
23	513.312,231 651.383,741	24	513.316,494 651.383,736	4.263	24	513.316,494 651.383,736	25	513.325,354 651.385,794	9.096
25	513.325,354 651.385,794	26	513.355,789 651.394,422	31.634	26	513.355,789 651.394,422	27	513.393,667 651.402,983	38.833
27	513.393,667 651.402,983	28	513.443,222 651.421,056	52.748	28	513.443,222 651.421,056	29	513.448,053 651.422,46	5.031
29	513.448,053 651.422,46	30	513.502,398 651.438,255	56.594	30	513.502,398 651.438,255	31	513.551,215 651.456,61	52.154
31	513.551,215 651.456,61	32	513.584,829 651.469,093	35.857	32	513.584,829 651.469,093	33	513.563,841 651.524,362	59.12
33	513.563,841 651.524,362	34	513.554,382 651.546,108	23.714	34	513.554,382 651.546,108	35	513.544,543 651.566,878	22.983
35	513.544,543 651.566,878	36	513.537,732 651.584,186	18.6	36	513.537,732 651.584,186	1	513.536,883 651.584,365	0.868

** Lungimile segmentelor sunt determinate în planul de proiecție Stereo 70 și sunt rotunjite la 1 milimetru.

*** Distanța dintre puncte este formată din segmente cumulate ce sunt mai mici decât valoarea 1 milimetru.

**DATE DESPRE IMOBILUL NR. 4024**

Oficiul de Cadastru și Publicitate Imobiliară SUCEAVA
Biroul de Cadastru și Publicitate Imobiliară Vatra Dornei

A. Partea I. Descrierea imobilului

TEREN Extravilan

Nr. topografic:480/182

Adresa: Jud. Suceava

Nr. Crt	Nr cadastral Nr. topografic	Suprafața* (mp)	Observații / Referințe
A1		Din acte: 17.562.100 Masurata: 826.168	Sector cadastral:2 Teren neimprejmuit;

B. Partea II. Proprietari și acte

Inscrieri privitoare la dreptul de proprietate și alte drepturi reale	Referințe
/	
Act Administrativ nr. 873, din 19/09/2004 emis de CJPSDPAT SUCEAVA;	
B1	A1
Intabulare, drept de PROPRIETATE, dobandit prin Lege, cota actuala 1/1, cota initiala 1/1 1) COMUNA POIANA STAMPEI, CIF:5021250	

C. Partea III. SARCINI .

Inscrieri privind dezmembramintele dreptului de proprietate, drepturi reale de garanție și sarcini	Referințe
NU SUNT	

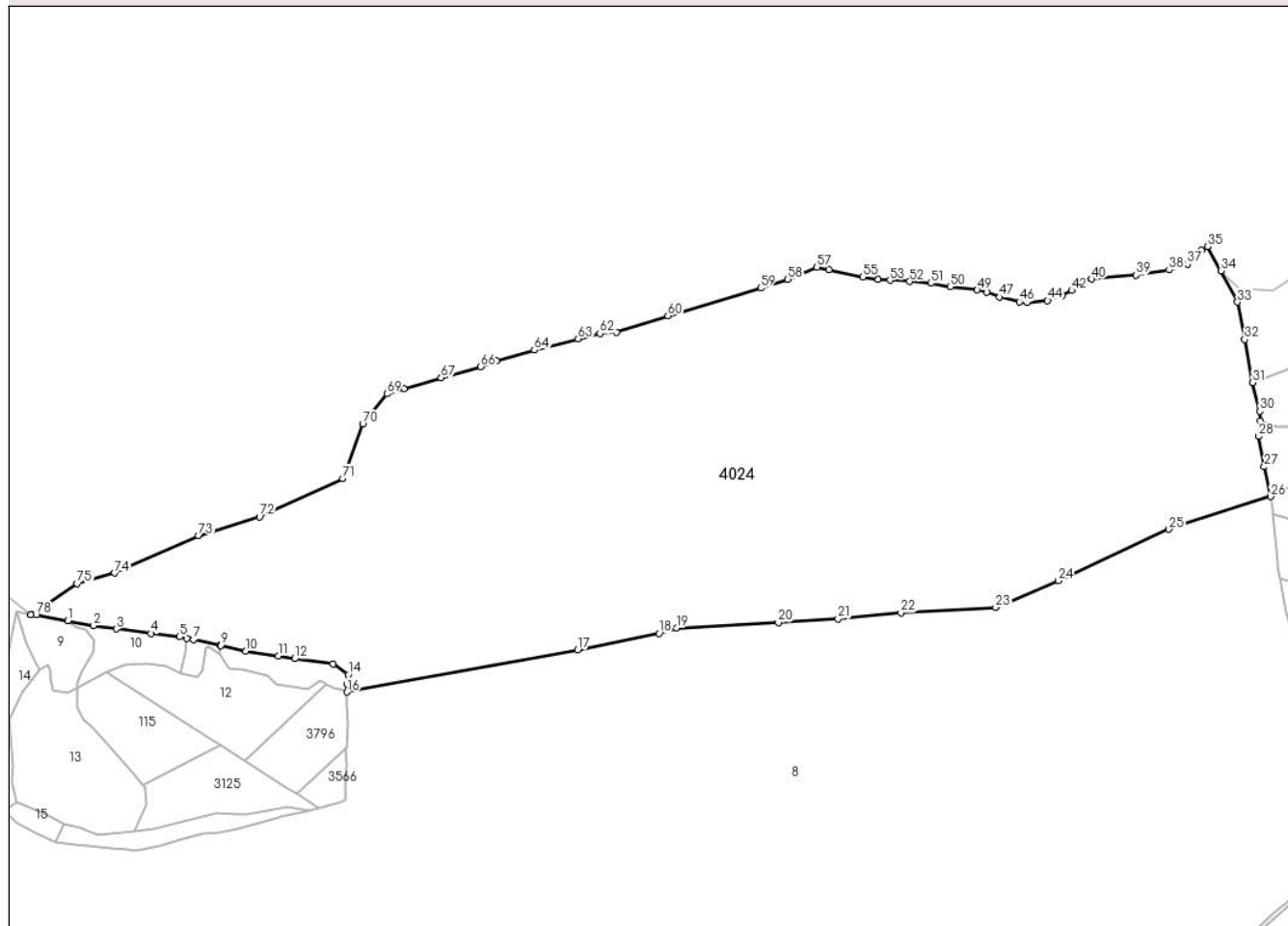
Anexa Nr. 1 La Partea I

Teren

Nr cadastral	Suprafața (mp)*	Observații / Referințe
	Din acte: 17.562.100 Masurata: 826.168	

* Suprafața este determinată în plan de proiecție Stereo 70.

DETALII LINIARE IMOBIL



Date referitoare la teren

Crt	Categorie folosință	Intravilan	Suprafața (mp)	Tarla	Parcelă	Nr. topo	Observații / Referințe
1	padure	NU	826.168	-	-	480/182	

Lungime Segmente

1) Valorile lungimilor segmentelor sunt obținute din proiecție în plan.

Punct început	X / Y	Punct sfârșit	X / Y	Lungime segment
1	510.934,55 650.835,316	2	510.977,155 650.827,18	43.375
4	511.071,714 650.814,337	5	511.118,986 650.808,736	47.603
7	511.141,028 650.804,028	8	511.184,914 650.794,653	44.876
10	511.227,71 650.785,061	11	511.280,783 650.777,305	53.637
2	510.977,155 650.827,18	3	511.014,343 650.821,78	37.578
5	511.118,986 650.808,736	6	511.130,77 650.806,219	12.059
8	511.184,914 650.794,653	9	511.186,046 650.794,399	1.168
11	511.280,783 650.777,305	12	511.307,68 650.772,75	27.281
3	511.014,343 650.821,78	4	511.071,714 650.814,337	57.852
6	511.130,77 650.806,219	7	511.141,028 650.804,028	10.489
9	511.186,046 650.794,399	10	511.227,71 650.785,061	42.698
12	511.307,68 650.772,75	13	511.371,071 650.764,233	63.961

Punct început	X / Y	Punct sfârșit	X / Y	Lungime segment	Punct început	X / Y	Punct sfârșit	X / Y	Lungime segment	Punct început	X / Y	Punct sfârșit	X / Y	Lungime segment
13	511.371,071 650.764,233	14	511.395,65 650.746,642	30.225	14	511.395,65 650.746,642	15	511.393,549 650.731,536	15.251	15	511.393,549 650.731,536	16	511.393,747 650.717,853	13.684
16	511.393,747 650.717,853	17	511.773,246 650.787,278	385.797	17	511.773,246 650.787,278	18	511.906,793 650.814,228	136.239	18	511.906,793 650.814,228	19	511.935,7 650.822,921	30.186
19	511.935,7 650.822,921	20	512.103,023 650.832,001	167.569	20	512.103,023 650.832,001	21	512.201,24 650.838,406	98.426	21	512.201,24 650.838,406	22	512.304,633 650.848,332	103.868
22	512.304,633 650.848,332	23	512.460,441 650.857,031	156.051	23	512.460,441 650.857,031	24	512.563,652 650.901,02	112.194	24	512.563,652 650.901,02	25	512.745,348 650.985,29	200.287
25	512.745,348 650.985,29	26	512.912,642 651.039,256	175.783	26	512.912,642 651.039,256	27	512.902,033 651.088,135	50.017	27	512.902,033 651.088,135	28	512.892,779 651.138,242	50.954
28	512.892,779 651.138,242	29	512.895,5 651.163,5	25.404	29	512.895,5 651.163,5	30	512.895,0 651.179,5	16.008	30	512.895,0 651.179,5	31	512.882,858 651.226,508	48.551
31	512.882,858 651.226,508	32	512.869,568 651.297,243	71.973	32	512.869,568 651.297,243	33	512.858,003 651.358,75	62.585	33	512.858,003 651.358,75	34	512.830,504 651.409,935	58.104
34	512.830,504 651.409,935	35	512.808,36 651.450,336	46.072	35	512.808,36 651.450,336	36	512.798,497 651.443,612	11.937	36	512.798,497 651.443,612	37	512.775,59 651.421,214	32.037
37	512.775,59 651.421,214	38	512.745,556 651.411,542	31.553	38	512.745,556 651.411,542	39	512.691,597 651.402,889	54.648	39	512.691,597 651.402,889	40	512.618,295 651.396,781	73.556
40	512.618,295 651.396,781	41	512.606,641 651.393,349	12.149	41	512.606,641 651.393,349	42	512.585,393 651.378,071	26.17	42	512.585,393 651.378,071	43	512.569,587 651.369,115	18.167
43	512.569,587 651.369,115	44	512.545,706 651.361,387	25.1	44	512.545,706 651.361,387	45	512.512,866 651.358,051	33.009	45	512.512,866 651.358,051	46	512.499,547 651.359,11	13.361
46	512.499,547 651.359,11	47	512.466,835 651.366,992	33.648	47	512.466,835 651.366,992	48	512.445,75 651.375,465	22.724	48	512.445,75 651.375,465	49	512.430,087 651.378,628	15.979
49	512.430,087 651.378,628	50	512.385,749 651.383,948	44.656	50	512.385,749 651.383,948	51	512.354,024 651.389,663	32.236	51	512.354,024 651.389,663	52	512.318,848 651.392,827	35.318
52	512.318,848 651.392,827	53	512.286,531 651.394,601	32.366	53	512.286,531 651.394,601	54	512.267,438 651.395,67	19.123	54	512.267,438 651.395,67	55	512.241,581 651.400,491	26.303
55	512.241,581 651.400,491	56	512.186,578 651.411,886	56.171	56	512.186,578 651.411,886	57	512.166,636 651.416,487	20.466	57	512.166,636 651.416,487	58	512.118,518 651.396,299	52.181
58	512.118,518 651.396,299	59	512.074,034 651.381,838	46.775	59	512.074,034 651.381,838	60	511.921,602 651.336,214	159.113	60	511.921,602 651.336,214	61	511.836,814 651.309,436	88.916
61	511.836,814 651.309,436	62	511.809,859 651.307,026	27.063	62	511.809,859 651.307,026	63	511.773,842 651.298,539	37.003	63	511.773,842 651.298,539	64	511.701,774 651.279,991	74.417
64	511.701,774 651.279,991	65	511.639,828 651.262,6	64.341	65	511.639,828 651.262,6	66	511.613,546 651.252,745	28.069	66	511.613,546 651.252,745	67	511.548,496 651.234,346	67.602
67	511.548,496 651.234,346	68	511.487,389 651.215,949	63.816	68	511.487,389 651.215,949	69	511.459,792 651.208,064	28.701	69	511.459,792 651.208,064	70	511.419,712 651.158,127	64.032
70	511.419,712 651.158,127	71	511.386,86 651.068,766	95.208	71	511.386,86 651.068,766	72	511.250,001 651.005,56	150.749	72	511.250,001 651.005,56	73	511.149,727 650.974,887	104.86
73	511.149,727 650.974,887	74	511.011,701 650.913,543	151.044	74	511.011,701 650.913,543	75	510.950,357 650.895,847	63.845	75	510.950,357 650.895,847	76	510.874,023 650.844,772	91.845
76	510.874,023 650.844,772	77	510.874,026 650.844,768	0.005	77	510.874,026 650.844,768	78	510.882,703 650.845,276	8.692	78	510.882,703 650.845,276	1	510.934,55 650.835,316	52.795

** Lungimile segmentelor sunt determinate în planul de proiecție Stereo 70 și sunt rotunjite la 1 milimetru.

*** Distanța dintre puncte este formată din segmente cumulate ce sunt mai mici decât valoarea 1 milimetru.

**DATE DESPRE IMOBILUL NR. 4025**

Oficiul de Cadastru și Publicitate Imobiliară SUCEAVA
 Biroul de Cadastru și Publicitate Imobiliară Vatra Dornei

A. Partea I. Descrierea imobilului

TEREN Extravilan

Nr. topografic:480/182

Adresa: Jud. Suceava

Nr. Crt	Nr cadastral Nr. topografic	Suprafața* (mp)	Observații / Referințe
A1		Din acte: 17.562.100 Masurata: 716.552	Sector cadastral:2 Teren neimprejmuit; Diferenta de suprafata se regaseste la ID:5, 7, 3855, 4023, 4024, 4025, 4027, 3858, 3896, 3873, 3848, 3894, 3875, 3876, 3856, 3883, 3864 si pe UAT Cosna

B. Partea II. Proprietari și acte

Inscrieri privitoare la dreptul de proprietate și alte drepturi reale		Referințe
/		
Act Administrativ nr. 873, din 16/09/2004 emis de CJPSDPAT SUCEAVA;		
B1	Intabulare, drept de PROPRIETATE, dobandit prin Lege, cota actuala 1/1, cota initiala 1/1 1) COMUNA POIANA STAMPEI, CIF:5021250	A1

C. Partea III. SARCINI .

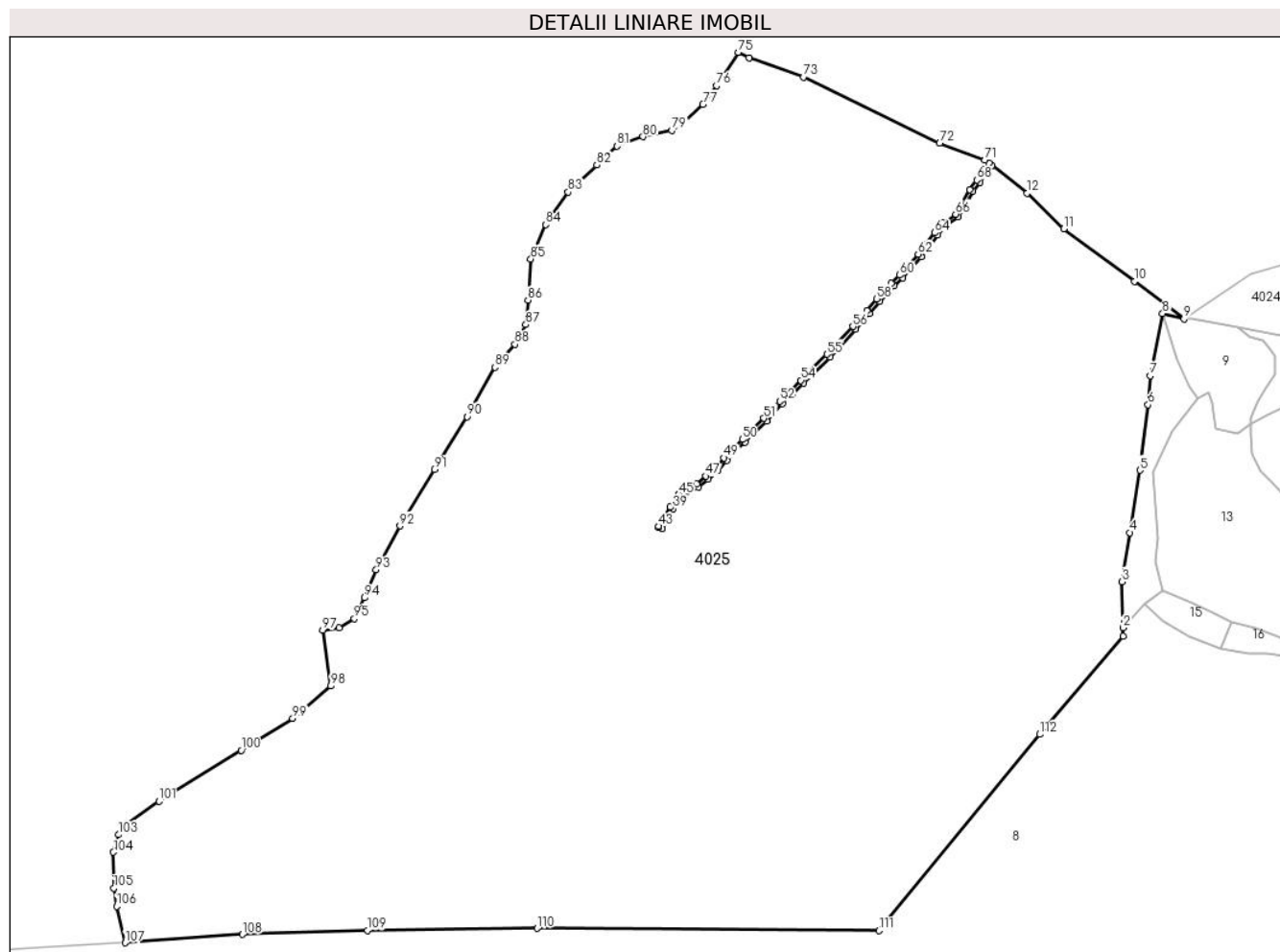
Inscrieri privind dezmembramintele dreptului de proprietate, drepturi reale de garanție și sarcini	Referințe
NU SUNT	

Anexa Nr. 1 La Partea I

Teren

Nr cadastral	Suprafața (mp)*	Observații / Referințe
	Din acte: 17.562.100 Masurata: 716.552	Diferenta de suprafata se regaseste la ID:5, 7, 3855, 4023, 4024, 4025, 4027, 3858, 3896, 3873, 3848, 3894, 3875, 3876, 3856, 3883, 3864 si pe UAT Cosna

* Suprafata este determinată in planul de proiectie Stereo 70.



Date referitoare la teren

Crt	Categorie folosință	Intravilan	Suprafața (mp)	Tarla	Parcelă	Nr. topo	Observații / Referințe
1	padure	NU	716.552	-	-	480/182	

Lungime Segmente

1) Valorile lungimilor segmentelor sunt obținute din proiectie în plan.

Punct început	X / Y	Punct sfârșit	X / Y	Lungime segment
1	510.805,605 650.486,187	2	510.805,386 650.495,594	9.41
4	510.812,948 650.603,211	5	510.824,274 650.673,635	71.329
7	510.835,929 650.780,575	8	510.849,946 650.850,922	71.73
10	510.818,312 650.887,474	11	510.738,467 650.946,893	99.528
2	510.805,386 650.495,594	3	510.804,174 650.547,756	52.176
5	510.824,274 650.673,635	6	510.833,52 650.747,852	74.791
8	510.849,946 650.850,922	9	510.874,016 650.844,767	24.844
11	510.738,467 650.946,893	12	510.696,687 650.986,816	57.788
3	510.804,174 650.547,756	4	510.812,948 650.603,211	56.145
6	510.833,52 650.747,852	7	510.835,929 650.780,575	32.812
9	510.874,016 650.844,767	10	510.818,312 650.887,474	70.191
12	510.696,687 650.986,816	13	510.656,89 651.018,343	50.772

Punct început	X / Y	Punct sfârșit	X / Y	Lungime segment	Punct început	X / Y	Punct sfârșit	X / Y	Lungime segment	Punct început	X / Y	Punct sfârșit	X / Y	Lungime segment
13	510.656,89 651.018,343	14	510.652,296 651.011,958	7.866	14	510.652,296 651.011,958	15	510.643,201 650.999,528	15.402	15	510.643,201 650.999,528	16	510.635,547 650.988,906	13.092
16	510.635,547 650.988,906	17	510.619,211 650.960,352	32.897	17	510.619,211 650.960,352	18	510.604,883 650.950,113	17.61	18	510.604,883 650.950,113	19	510.595,888 650.939,554	13.871
19	510.595,888 650.939,554	20	510.586,041 650.926,781	16.128	20	510.586,041 650.926,781	21	510.576,987 650.915,321	14.605	21	510.576,987 650.915,321	22	510.566,922 650.903,241	15.724
22	510.566,922 650.903,241	23	510.555,924 650.891,447	16.126	23	510.555,924 650.891,447	24	510.546,324 650.882,186	13.339	24	510.546,324 650.882,186	25	510.530,118 650.864,664	23.867
25	510.530,118 650.864,664	26	510.518,767 650.851,216	17.598	26	510.518,767 650.851,216	27	510.502,923 650.833,434	23.817	27	510.502,923 650.833,434	28	510.473,817 650.801,898	42.915
28	510.473,817 650.801,898	29	510.443,95 650.772,371	41.999	29	510.443,95 650.772,371	30	510.431,882 650.760,566	16.882	30	510.431,882 650.760,566	31	510.420,32 650.748,777	16.512
31	510.420,32 650.748,777	32	510.402,145 650.729,521	26.479	32	510.402,145 650.729,521	33	510.377,734 650.705,619	34.164	33	510.377,734 650.705,619	34	510.357,298 650.684,801	29.172
34	510.357,298 650.684,801	35	510.347,332 650.673,207	15.289	35	510.347,332 650.673,207	36	510.336,263 650.663,815	14.517	36	510.336,263 650.663,815	37	510.325,281 650.654,995	14.085
37	510.325,281 650.654,995	38	510.305,776 650.643,287	22.749	38	510.305,776 650.643,287	39	510.296,508 650.630,196	16.04	39	510.296,508 650.630,196	40	510.284,383 650.608,834	24.563
40	510.284,383 650.608,834	41	510.284,122 650.607,591	1.27	41	510.284,122 650.607,591	42	510.280,023 650.608,899	4.303	42	510.280,023 650.608,899	43	510.280,332 650.610,367	1.5
43	510.280,332 650.610,367	44	510.292,891 650.632,495	25.444	44	510.292,891 650.632,495	45	510.302,803 650.646,494	17.153	45	510.302,803 650.646,494	46	510.322,829 650.658,515	23.357
46	510.322,829 650.658,515	47	510.333,538 650.667,116	13.735	47	510.333,538 650.667,116	48	510.344,306 650.676,253	14.122	48	510.344,306 650.676,253	49	510.354,144 650.687,698	15.092
49	510.354,144 650.687,698	50	510.374,71 650.708,647	29.357	50	510.374,71 650.708,647	51	510.399,091 650.732,52	34.123	51	510.399,091 650.732,52	52	510.417,236 650.751,745	26.436
52	510.417,236 650.751,745	53	510.428,858 650.763,595	16.598	53	510.428,858 650.763,595	54	510.440,949 650.775,422	16.914	54	510.440,949 650.775,422	55	510.470,738 650.804,873	41.89
55	510.470,738 650.804,873	56	510.499,752 650.836,31	42.78	56	510.499,752 650.836,31	57	510.515,533 650.854,021	23.722	57	510.515,533 650.854,021	58	510.526,91 650.867,499	17.638
58	510.526,91 650.867,499	59	510.543,265 650.885,182	24.087	59	510.543,265 650.885,182	60	510.552,871 650.894,449	13.347	60	510.552,871 650.894,449	61	510.563,71 650.906,072	15.893
61	510.563,71 650.906,072	62	510.573,663 650.918,018	15.549	62	510.573,663 650.918,018	63	510.582,667 650.929,414	14.524	63	510.582,667 650.929,414	64	510.592,562 650.942,25	16.207
64	510.592,562 650.942,25	65	510.601,966 650.953,289	14.502	65	510.601,966 650.953,289	66	510.615,961 650.963,29	17.201	66	510.615,961 650.963,29	67	510.631,943 650.991,227	32.185
67	510.631,943 650.991,227	68	510.639,738 651.002,043	13.332	68	510.639,738 651.002,043	69	510.648,832 651.014,472	15.401	69	510.648,832 651.014,472	70	510.653,532 651.021,003	8.046
70	510.653,532 651.021,003	71	510.648,954 651.024,63	5.841	71	510.648,954 651.024,63	72	510.597,904 651.043,384	54.386	72	510.597,904 651.043,384	73	510.443,715 651.118,395	171.467
73	510.443,715 651.118,395	74	510.382,246 651.140,274	65.247	74	510.382,246 651.140,274	75	510.370,17 651.146,234	13.467	75	510.370,17 651.146,234	76	510.345,731 651.108,498	44.959
76	510.345,731 651.108,498	77	510.330,277 651.087,293	26.239	77	510.330,277 651.087,293	78	510.307,276 651.066,447	31.042	78	510.307,276 651.066,447	79	510.295,056 651.058,181	14.753
79	510.295,056 651.058,181	80	510.262,35 651.050,992	33.487	80	510.262,35 651.050,992	81	510.233,036 651.040,12	31.265	81	510.233,036 651.040,12	82	510.210,393 651.018,916	31.021
82	510.210,393 651.018,916	83	510.177,688 650.988,366	44.754	83	510.177,688 650.988,366	84	510.152,529 650.951,348	44.758	84	510.152,529 650.951,348	85	510.135,637 650.912,533	42.331
85	510.135,637 650.912,533	86	510.132,365 650.866,027	46.621	86	510.132,365 650.866,027	87	510.129,848 650.838,352	27.789	87	510.129,848 650.838,352	88	510.117,629 650.816,07	25.412
88	510.117,629 650.816,07	89	510.095,065 650.790,277	34.27	89	510.095,065 650.790,277	90	510.063,36 650.734,265	64.363	90	510.063,36 650.734,265	91	510.026,37 650.674,551	70.243
91	510.026,37 650.674,551	92	509.987,707 650.610,835	74.529	92	509.987,707 650.610,835	93	509.960,757 650.561,162	56.513	93	509.960,757 650.561,162	94	509.947,546 650.529,457	34.347
94	509.947,546 650.529,457	95	509.935,921 650.506,205	25.996	95	509.935,921 650.506,205	96	509.918,483 650.495,637	20.39	96	509.918,483 650.495,637	97	509.900,034 650.492,896	18.652
97	509.900,034 650.492,896	98	509.909,215 650.429,773	63.787	98	509.909,215 650.429,773	99	509.866,291 650.393,044	56.493	99	509.866,291 650.393,044	100	509.808,142 650.357,179	68.32
100	509.808,142 650.357,179	101	509.715,325 650.299,512	109.272	101	509.715,325 650.299,512	102	509.680,664 650.274,951	42.481	102	509.680,664 650.274,951	103	509.669,712 650.261,782	17.128
103	509.669,712 650.261,782	104	509.663,649 650.241,84	20.843	104	509.663,649 650.241,84	105	509.663,965 650.201,245	40.596	105	509.663,965 650.201,245	106	509.667,157 650.180,663	20.828
106	509.667,157 650.180,663	107	509.676,729 650.139,503	42.258	107	509.676,729 650.139,503	108	509.809,423 650.148,919	133.028	108	509.809,423 650.148,919	109	509.950,732 650.153,637	141.388
109	509.950,732 650.153,637	110	510.142,631 650.155,827	191.911	110	510.142,631 650.155,827	111	510.529,5 650.153,246	386.878	111	510.529,5 650.153,246	112	510.711,19 650.375,115	286.77

Punct început	X / Y	Punct sfârșit	X / Y	Lungime segment
112	510.711,19 650.375,115	1	510.805,605 650.486,187	145.7 78

** Lungimile segmentelor sunt determinate în planul de proiecție Stereo 70 și sunt rotunjite la 1 milimetru.

*** Distanța dintre puncte este formată din segmente cumulate ce sunt mai mici decât valoarea 1 milimetru.

**DATE DESPRE IMOBILUL NR. 4026**

Oficiul de Cadastru și Publicitate Imobiliară SUCEAVA
Biroul de Cadastru și Publicitate Imobiliară Vatra Dornei

A. Partea I. Descrierea imobilului

TEREN Necunoscut

Nr. topografic:480/258

Adresa: Loc. Poiana Stampei, Jud. Suceava

Nr. Crt	Nr cadastral Nr. topografic	Suprafața* (mp)	Observații / Referințe
A1		Din acte: 4.249.000 Masurata: 177.000	Sector cadastral:2 Teren neimprejmuit;

B. Partea II. Proprietari și acte

Inscrieri privitoare la dreptul de proprietate și alte drepturi reale	Referințe
/	
Act Administrativ nr. 223, din 09/10/2002 emis de CJPSDPAT SUCEAVA;	
B1	A1
Intabulare, drept de PROPRIETATE, dobandit prin Lege, cota actuala 1/1, cota initiala 1/1 1) COMUNA POIANA STAMPEI, CIF:5021250	

C. Partea III. SARCINI .

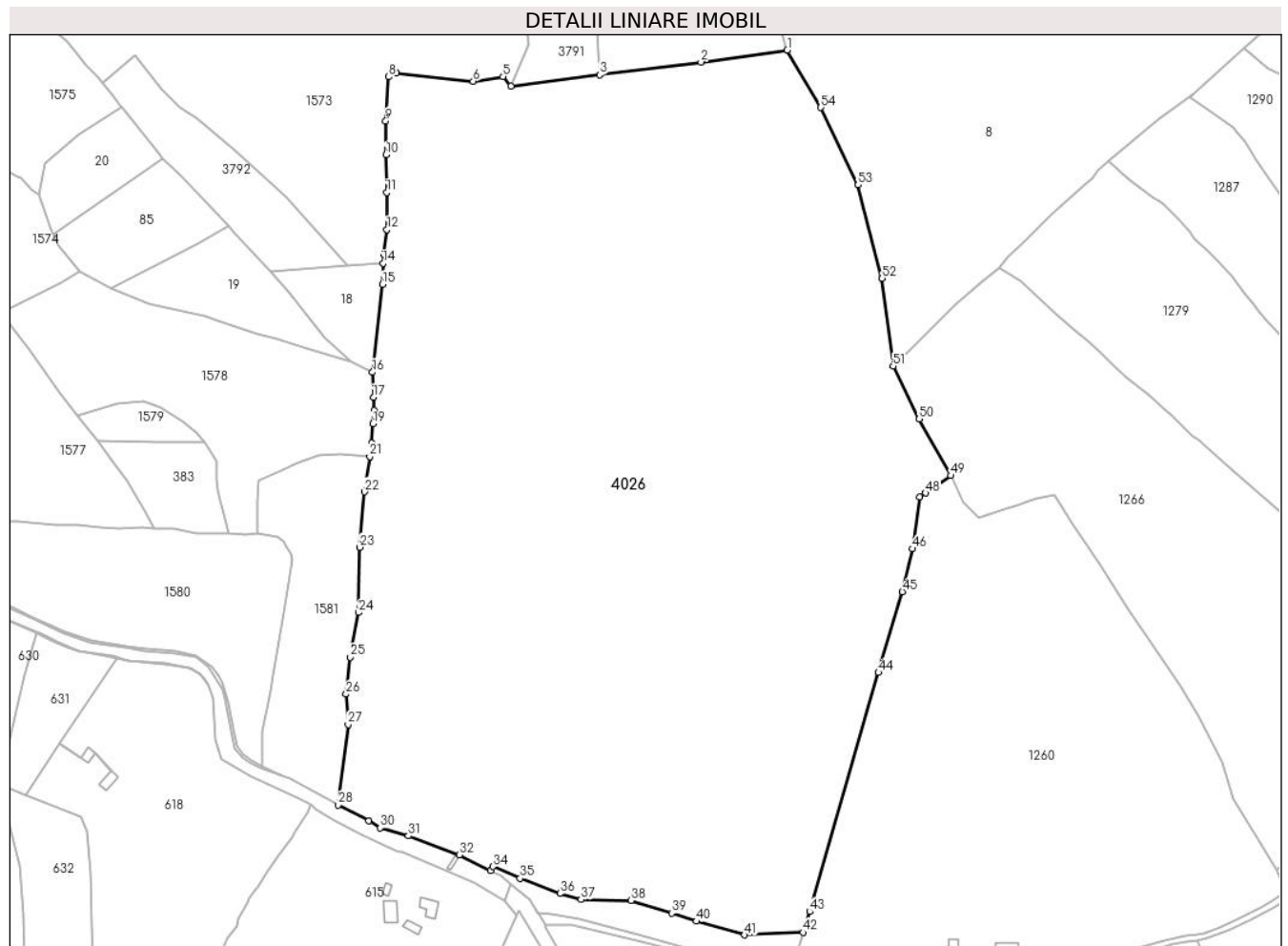
Inscrieri privind dezmembramintele dreptului de proprietate, drepturi reale de garanție și sarcini	Referințe
NU SUNT	

Anexa Nr. 1 La Partea I

Teren

Nr cadastral	Suprafața (mp)*	Observații / Referințe
	Din acte: 4.249.000 Masurata: 177.000	

* Suprafața este determinată în planul de proiecție Stereo 70.



Date referitoare la teren

Crt	Categorie folosință	Intravilan	Suprafața (mp)	Tarla	Parcelă	Nr. topo	Observații / Referințe
1	padure	NU	176.538	-	-	-	
2	padure	DA	53	-	-	480/258	
3	padure	DA	364	-	-	480/258	
4	padure	DA	44	-	-	480/258	

Lungime Segmente

1) Valorile lungimilor segmentelor sunt obținute din proiecție în plan.

Punct început	X / Y	Punct sfârșit	X / Y	Lungime segment	Punct început	X / Y	Punct sfârșit	X / Y	Lungime segment	Punct început	X / Y	Punct sfârșit	X / Y	Lungime segment
1	508.547,372 648.659,452	2	508.491,151 648.651,676	56.756	2	508.425,015 648.643,337	3	508.425,015 648.643,337	66.66	3	508.425,015 648.643,337	4	508.367,201 648.636,048	58.272
4	508.367,201 648.636,048	5	508.361,952 648.642,267	8.138	5	508.361,952 648.642,267	6	508.342,589 648.639,207	19.603	6	508.342,589 648.639,207	7	508.292,455 648.644,468	50.409

Punct început	X / Y	Punct sfârșit	X / Y	Lungime segment	Punct început	X / Y	Punct sfârșit	X / Y	Lungime segment	Punct început	X / Y	Punct sfârșit	X / Y	Lungime segment
7	508.292,455 648.644,468	8	508.287,175 648.642,014	5.822	8	508.287,175 648.642,014	9	508.285,589 648.613,314	28.744	9	508.285,589 648.613,314	10	508.285,647 648.591,172	22.142
10	508.285,647 648.591,172	11	508.286,224 648.566,604	24.575	11	508.286,224 648.566,604	12	508.286,306 648.542,481	24.123	12	508.286,306 648.542,481	13	508.284,101 648.526,301	16.33
13	508.284,101 648.526,301	14	508.283,874 648.520,455	5.85	14	508.283,874 648.520,455	15	508.283,338 648.506,655	13.81	15	508.283,338 648.506,655	16	508.276,842 648.449,389	57.633
16	508.276,842 648.449,389	17	508.277,506 648.433,046	16.356	17	508.277,506 648.433,046	18	508.278,145 648.424,583	8.487	18	508.278,145 648.424,583	19	508.277,154 648.415,836	8.803
19	508.277,154 648.415,836	20	508.276,23 648.403,162	12.708	20	508.276,23 648.403,162	21	508.275,071 648.394,478	8.761	21	508.275,071 648.394,478	22	508.271,578 648.371,504	23.238
22	508.271,578 648.371,504	23	508.268,604 648.335,366	36.26	23	508.268,604 648.335,366	24	508.267,753 648.292,74	42.634	24	508.267,753 648.292,74	25	508.262,447 648.263,71	29.511
25	508.262,447 648.263,71	26	508.259,764 648.239,571	24.288	26	508.259,764 648.239,571	27	508.260,987 648.219,849	19.76	27	508.260,987 648.219,849	28	508.254,517 648.167,446	52.801
28	508.254,517 648.167,446	29	508.274,503 648.157,106	22.502	29	508.274,503 648.157,106	30	508.281,919 648.152,347	8.812	30	508.281,919 648.152,347	31	508.300,228 648.147,195	19.02
31	508.300,228 648.147,195	32	508.333,514 648.134,852	35.501	32	508.333,514 648.134,852	33	508.354,031 648.124,499	22.981	33	508.354,031 648.124,499	34	508.355,412 648.127,235	3.065
34	508.355,412 648.127,235	35	508.373,137 648.119,489	19.344	35	508.373,137 648.119,489	36	508.399,136 648.109,607	27.814	36	508.399,136 648.109,607	37	508.412,845 648.105,682	14.26
37	508.412,845 648.105,682	38	508.445,56 648.105,112	32.72	38	508.445,56 648.105,112	39	508.472,097 648.096,885	27.783	39	508.472,097 648.096,885	40	508.488,018 648.091,506	16.805
40	508.488,018 648.091,506	41	508.519,458 648.082,62	32.672	41	508.519,458 648.082,62	42	508.557,655 648.084,204	38.23	42	508.557,655 648.084,204	43	508.562,065 648.097,793	14.287
43	508.562,065 648.097,793	44	508.606,823 648.253,708	162.212	44	508.606,823 648.253,708	45	508.622,443 648.306,289	54.852	45	508.622,443 648.306,289	46	508.628,966 648.334,363	28.822
46	508.628,966 648.334,363	47	508.633,893 648.368,24	34.233	47	508.633,893 648.368,24	48	508.637,503 648.370,714	4.376	48	508.637,503 648.370,714	49	508.654,041 648.382,048	20.049
49	508.654,041 648.382,048	50	508.633,397 648.418,949	42.283	50	508.633,397 648.418,949	51	508.616,38 648.453,445	38.465	51	508.616,38 648.453,445	52	508.609,253 648.510,609	57.607
52	508.609,253 648.510,609	53	508.593,596 648.571,499	62.871	53	508.593,596 648.571,499	54	508.569,257 648.622,073	56.126	54	508.569,257 648.622,073	1	508.547,372 648.659,452	43.314

** Lungimile segmentelor sunt determinate în planul de proiecție Stereo 70 și sunt rotunjite la 1 milimetru.

*** Distanța dintre puncte este formată din segmente cumulate ce sunt mai mici decât valoarea 1 milimetru.

**DATE DESPRE IMOBILUL NR. 4027**

Oficiul de Cadastru și Publicitate Imobiliară SUCEAVA
 Biroul de Cadastru și Publicitate Imobiliară Vatra Dornei

A. Partea I. Descrierea imobilului

TEREN Extravilan

Adresa: Jud. Suceava

Nr. Crt	Nr cadastral Nr. topografic	Suprafața* (mp)	Observații / Referințe
A1		Din acte: 17.543.760 Masurata: 1.504.871	Sector cadastral:22 Teren neimprejmuit; nr. top. 480/182 parte , Diferenta de suprafata se regaseste la ID:5, 7, 3855, 4023, 4024, 4025, 4026, 3858, 3896, 3873, 3848, 3894, 3875, 3876, 3856, 3883, 3864 si pe UAT Cosna

B. Partea II. Proprietari și acte

Inscrieri privitoare la dreptul de proprietate și alte drepturi reale		Referințe
/		
Act Administrativ nr. 873, din 16/09/2004 emis de CJPSDPAT SUCEAVA;		
B1	Intabulare, drept de PROPRIETATE, dobandit prin Lege, cota actuala 1/1, cota initiala 1/1 1) COMUNA POIANA STAMPEI, CIF:5021250	A1

C. Partea III. SARCINI .

Inscrieri privind dezmembramintele dreptului de proprietate, drepturi reale de garanție și sarcini	Referințe
NU SUNT	

Punct început	X / Y	Punct sfârşit	X / Y	Lungime segment	Punct început	X / Y	Punct sfârşit	X / Y	Lungime segment	Punct început	X / Y	Punct sfârşit	X / Y	Lungime segment
13	503.064,201 642.840,61	14	503.066,007 642.841,776	2.15	14	503.066,007 642.841,776	15	503.086,827 642.853,561	23.92 4	15	503.086,827 642.853,561	16	503.098,67 642.861,146	14.06 4
16	503.098,67 642.861,146	17	503.101,873 642.863,197	3.803	17	503.101,873 642.863,197	18	503.103,66 642.864,342	2.122	18	503.103,66 642.864,342	19	503.111,083 642.869,872	9.256
19	503.111,083 642.869,872	20	503.130,451 642.883,617	23.75	20	503.130,451 642.883,617	21	503.156,17 642.900,436	30.73	21	503.156,17 642.900,436	22	503.156,717 642.901,774	1.445
22	503.156,717 642.901,774	23	503.156,484 642.902,797	1.049	23	503.156,484 642.902,797	24	503.057,25 643.032,786	163.5 38	24	503.057,25 643.032,786	25	502.949,999 643.182,448	184.1 24
25	502.949,999 643.182,448	26	502.918,753 643.228,466	55.62 3	26	502.918,753 643.228,466	27	503.011,208 643.187,468	101.1 37	27	503.011,208 643.187,468	28	503.022,516 643.188,395	11.34 6
28	503.022,516 643.188,395	29	503.056,14 643.178,619	35.01 6	29	503.056,14 643.178,619	30	503.061,651 643.169,837	10.36 8	30	503.061,651 643.169,837	31	503.074,47 643.164,979	13.70 9
31	503.074,47 643.164,979	32	503.068,749 643.176,978	13.29 3	32	503.068,749 643.176,978	33	503.050,932 643.197,789	27.39 6	33	503.050,932 643.197,789	34	503.047,418 643.204,947	7.974
34	503.047,418 643.204,947	35	503.113,073 643.188,497	67.68 4	35	503.113,073 643.188,497	36	503.122,507 643.234,323	46.78 7	36	503.122,507 643.234,323	37	503.125,231 643.254,97	20.82 6
37	503.125,231 643.254,97	38	503.111,608 643.286,541	34.38 5	38	503.111,608 643.286,541	39	503.098,845 643.305,169	22.58 1	39	503.098,845 643.305,169	40	503.114,026 643.358,051	55.01 8
40	503.114,026 643.358,051	41	503.167,664 643.404,819	71.16 4	41	503.167,664 643.404,819	42	503.205,778 643.427,744	44.47 7	42	503.205,778 643.427,744	43	503.228,409 643.436,185	24.15 4
43	503.228,409 643.436,185	44	503.232,774 643.437,813	4.659	44	503.232,774 643.437,813	45	503.236,777 643.443,688	7.109	45	503.236,777 643.443,688	46	503.245,982 643.446,879	9.742
46	503.245,982 643.446,879	47	503.257,156 643.450,399	11.71 5	47	503.257,156 643.450,399	48	503.273,012 643.455,039	16.52 1	48	503.273,012 643.455,039	49	503.281,1 643.456,275	8.182
49	503.281,1 643.456,275	50	503.292,928 643.456,726	11.83 7	50	503.292,928 643.456,726	51	503.298,352 643.456,52	5.428	51	503.298,352 643.456,52	52	503.312,727 643.460,577	14.93 7
52	503.312,727 643.460,577	53	503.323,786 643.462,569	11.23 7	53	503.323,786 643.462,569	54	503.329,283 643.463,56	5.586	54	503.329,283 643.463,56	55	503.359,731 643.469,045	30.93 8
55	503.359,731 643.469,045	56	503.370,303 643.470,95	10.74 2	56	503.370,303 643.470,95	57	503.410,354 643.447,545	46.38 8	57	503.410,354 643.447,545	58	503.422,731 643.437,194	16.13 5
58	503.422,731 643.437,194	59	503.451,818 643.428,374	30.39 5	59	503.451,818 643.428,374	60	503.484,793 643.410,009	37.74 4	60	503.484,793 643.410,009	61	503.488,369 643.404,976	6.174
61	503.488,369 643.404,976	62	503.553,195 643.422,422	67.13 3	62	503.553,195 643.422,422	63	503.860,513 643.533,137	326.6 53	63	503.860,513 643.533,137	64	504.002,928 643.609,733	161.7 06
64	504.002,928 643.609,733	65	504.005,393 643.627,266	17.70 5	65	504.005,393 643.627,266	66	503.996,078 643.664,717	38.59 2	66	503.996,078 643.664,717	67	504.005,412 643.723,147	59.17 1
67	504.005,412 643.723,147	68	504.005,313 643.777,249	54.10 2	68	504.005,313 643.777,249	69	504.034,964 643.852,651	81.02 2	69	504.034,964 643.852,651	70	504.024,717 643.879,469	28.70 9
70	504.024,717 643.879,469	71	504.020,575 643.923,702	44.42 7	71	504.020,575 643.923,702	72	504.020,746 643.944,293	20.59 2	72	504.020,746 643.944,293	73	504.020,104 643.980,8	36.51 3
73	504.020,104 643.980,8	74	504.022,083 644.010,12	29.38 7	74	504.022,083 644.010,12	75	504.024,404 644.036,45	26.43 2	75	504.024,404 644.036,45	76	504.022,578 644.060,849	24.46 7
76	504.022,578 644.060,849	77	504.036,205 644.061,825	13.66 2	77	504.036,205 644.061,825	78	504.048,383 644.064,093	12.38 7	78	504.048,383 644.064,093	79	504.026,101 644.138,155	77.34 1
79	504.026,101 644.138,155	80	504.013,713 644.124,581	18.37 7	80	504.013,713 644.124,581	81	503.971,326 644.143,815	46.54 7	81	503.971,326 644.143,815	82	503.956,403 644.155,695	19.07 4
82	503.956,403 644.155,695	83	503.933,723 644.174,664	29.56 7	83	503.933,723 644.174,664	84	503.916,905 644.193,37	25.15 5	84	503.916,905 644.193,37	85	503.903,822 644.202,86	16.16 2
85	503.903,822 644.202,86	86	503.882,64 644.218,488	26.32 3	86	503.882,64 644.218,488	87	503.866,603 644.233,818	22.18 5	87	503.866,603 644.233,818	88	503.845,437 644.250,685	27.06 5
88	503.845,437 644.250,685	89	503.845,896 644.251,474	0.913	89	503.845,896 644.251,474	90	503.819,07 644.271,828	33.67 4	90	503.819,07 644.271,828	91	503.793,943 644.292,986	32.84 9
91	503.793,943 644.292,986	92	503.778,876 644.307,408	20.85 7	92	503.778,876 644.307,408	93	503.771,616 644.316,341	11.51 1	93	503.771,616 644.316,341	94	503.763,319 644.330,786	16.65 8
94	503.763,319 644.330,786	95	503.753,707 644.350,309	21.76 1	95	503.753,707 644.350,309	96	503.752,552 644.353,752	3.632	96	503.752,552 644.353,752	97	503.745,319 644.375,305	22.73 4
97	503.745,319 644.375,305	98	503.746,07 644.390,02	14.73 4	98	503.746,07 644.390,02	99	503.759,764 644.420,535	33.44 7	99	503.759,764 644.420,535	100	503.765,309 644.447,795	27.81 8
100	503.765,309 644.447,795	101	503.767,568 644.456,453	8.948	101	503.767,568 644.456,453	102	503.784,9 644.473,595	24.37 7	102	503.784,9 644.473,595	103	503.793,183 644.476,417	8.751
103	503.793,183 644.476,417	104	503.803,097 644.486,95	14.46 5	104	503.803,097 644.486,95	105	503.804,05 644.492,102	5.239	105	503.804,05 644.492,102	106	503.806,599 644.505,878	14.01
106	503.806,599 644.505,878	107	503.825,398 644.511,074	19.50 4	107	503.825,398 644.511,074	108	503.820,629 644.559,441	48.60 2	108	503.820,629 644.559,441	109	503.814,184 644.573,689	15.63 8
109	503.814,184 644.573,689	110	503.739,212 644.636,788	97.99 1	110	503.739,212 644.636,788	111	503.702,234 644.667,998	48.38 8	111	503.702,234 644.667,998	112	503.671,826 644.701,09	44.94 1

Punct început	X / Y	Punct sfârșit	X / Y	Lungime segment	Punct început	X / Y	Punct sfârșit	X / Y	Lungime segment	Punct început	X / Y	Punct sfârșit	X / Y	Lungime segment
112	503.671,826 644.701,09	113	503.636,21 644.657,236	56.495	113	503.636,21 644.657,236	114	503.620,951 644.608,025	51.522	114	503.620,951 644.608,025	115	503.605,284 644.568,033	42.951
115	503.605,284 644.568,033	116	503.591,426 644.537,837	33.224	116	503.591,426 644.537,837	117	503.582,279 644.522,846	17.561	117	503.582,279 644.522,846	118	503.572,823 644.505,412	19.833
118	503.572,823 644.505,412	119	503.565,879 644.480,569	25.795	119	503.565,879 644.480,569	120	503.559,021 644.453,896	27.541	120	503.559,021 644.453,896	121	503.549,368 644.431,543	24.348
121	503.549,368 644.431,543	122	503.532,258 644.416,586	22.726	122	503.532,258 644.416,586	123	503.527,392 644.412,346	6.454	123	503.527,392 644.412,346	124	503.509,354 644.396,632	23.923
124	503.509,354 644.396,632	125	503.490,699 644.383,462	22.835	125	503.490,699 644.383,462	126	503.438,095 644.344,064	65.722	126	503.438,095 644.344,064	127	503.386,275 644.304,478	65.21
127	503.386,275 644.304,478	128	503.340,701 644.274,339	54.638	128	503.340,701 644.274,339	129	503.302,58 644.237,748	52.84	129	503.302,58 644.237,748	130	503.264,082 644.198,635	54.881
130	503.264,082 644.198,635	131	503.226,308 644.144,213	66.247	131	503.226,308 644.144,213	132	503.178,638 644.091,399	71.146	132	503.178,638 644.091,399	133	503.121,708 644.047,158	72.099
133	503.121,708 644.047,158	134	503.036,656 644.001,203	96.673	134	503.036,656 644.001,203	135	503.014,033 643.978,916	31.757	135	503.014,033 643.978,916	136	502.945,147 643.917,449	92.323
136	502.945,147 643.917,449	137	502.809,479 643.796,006	182.083	137	502.809,479 643.796,006	138	502.794,156 643.782,358	20.52	138	502.794,156 643.782,358	139	502.718,461 643.736,385	88.562
139	502.718,461 643.736,385	140	502.685,883 643.713,432	39.852	140	502.685,883 643.713,432	141	502.632,848 643.638,735	91.61	141	502.632,848 643.638,735	142	502.586,262 643.564,348	87.771
142	502.586,262 643.564,348	143	502.546,327 643.503,316	72.936	143	502.546,327 643.503,316	144	502.492,281 643.434,256	87.694	144	502.492,281 643.434,256	145	502.463,878 643.380,254	61.016
145	502.463,878 643.380,254	146	502.433,02 643.311,765	75.12	146	502.433,02 643.311,765	147	502.389,944 643.239,027	84.536	147	502.389,944 643.239,027	148	502.322,846 643.160,921	102.969
148	502.322,846 643.160,921	149	502.310,454 643.146,495	19.018	149	502.310,454 643.146,495	150	502.307,256 643.144,127	3.979	150	502.307,256 643.144,127	151	502.306,326 643.141,746	2.556
151	502.306,326 643.141,746	152	502.297,733 643.129,839	14.684	152	502.297,733 643.129,839	153	502.295,019 643.121,098	9.153	153	502.295,019 643.121,098	154	502.290,798 643.109,192	12.632
154	502.290,798 643.109,192	155	502.280,697 643.098,34	14.826	155	502.280,697 643.098,34	156	502.273,31 643.092,161	9.631	156	502.273,31 643.092,161	157	502.268,034 643.085,68	8.357
157	502.268,034 643.085,68	158	502.264,868 643.072,267	13.782	158	502.264,868 643.072,267	159	502.261,4 643.066,087	7.087	159	502.261,4 643.066,087	160	502.254,451 643.060,452	8.947
160	502.254,451 643.060,452	161	502.248,722 643.055,629	7.489	161	502.248,722 643.055,629	162	502.244,048 643.047,49	9.386	162	502.244,048 643.047,49	163	502.244,048 643.040,331	7.159
163	502.244,048 643.040,331	164	502.244,048 643.033,172	7.159	164	502.244,048 643.033,172	165	502.263,214 643.015,177	26.29	165	502.263,214 643.015,177	166	502.279,948 642.998,599	23.555
166	502.279,948 642.998,599	167	502.305,276 642.982,774	29.865	167	502.305,276 642.982,774	168	502.335,782 642.964,96	35.326	168	502.335,782 642.964,96	169	502.357,039 642.955,013	23.469
169	502.357,039 642.955,013	170	502.380,104 642.946,271	24.666	170	502.380,104 642.946,271	171	502.414,176 642.935,42	35.758	171	502.414,176 642.935,42	172	502.429,246 642.926,547	17.488
172	502.429,246 642.926,547	173	502.442,472 642.910,664	20.669	173	502.442,472 642.910,664	174	502.454,379 642.893,31	21.046	174	502.454,379 642.893,31	175	502.463,196 642.877,926	17.732
175	502.463,196 642.877,926	176	502.467,532 642.862,504	16.02	176	502.467,532 642.862,504	177	502.476,349 642.828,992	34.652	177	502.476,349 642.828,992	178	502.483,847 642.803,233	26.828
178	502.483,847 642.803,233	179	502.493,995 642.784,773	21.065	179	502.493,995 642.784,773	180	502.507,22 642.769,472	20.224	180	502.507,22 642.769,472	181	502.531,448 642.744,506	34.789
181	502.531,448 642.744,506	182	502.541,821 642.734,006	14.76	182	502.541,821 642.734,006	183	502.552,194 642.723,505	14.76	183	502.552,194 642.723,505	184	502.565,336 642.712,861	16.912
184	502.565,336 642.712,861	185	502.590,04 642.697,977	28.841	185	502.590,04 642.697,977	186	502.604,987 642.684,783	19.937	186	502.604,987 642.684,783	187	502.619,234 642.680,02	15.022
187	502.619,234 642.680,02	188	502.652,354 642.674,403	33.593	188	502.652,354 642.674,403	189	502.684,734 642.661,839	34.732	189	502.684,734 642.661,839	190	502.701,146 642.658,735	16.703
190	502.701,146 642.658,735	191	502.720,714 642.634,135	31.434	191	502.720,714 642.634,135	192	502.747,772 642.609,007	36.926	192	502.747,772 642.609,007	193	502.763,297 642.596,295	20.065
193	502.763,297 642.596,295	194	502.780,743 642.589,939	18.568	194	502.780,743 642.589,939	195	502.790,549 642.580,865	13.36	195	502.790,549 642.580,865	196	502.804,891 642.567,563	19.561
196	502.804,891 642.567,563	197	502.817,755 642.560,615	14.62	197	502.817,755 642.560,615	198	502.836,088 642.560,763	18.334	198	502.836,088 642.560,763	199	502.848,36 642.557,659	12.658
199	502.848,36 642.557,659	200	502.856,75 642.552,682	9.755	200	502.856,75 642.552,682	201	502.861,513 642.551,429	4.925	201	502.861,513 642.551,429	202	502.863,747 642.568,918	17.631
202	502.863,747 642.568,918	203	502.865,236 642.601,663	32.779	203	502.865,236 642.601,663	204	502.872,68 642.614,315	14.679	204	502.872,68 642.614,315	205	502.873,797 642.624,734	10.479
205	502.873,797 642.624,734	206	502.889,651 642.636,709	19.868	206	502.889,651 642.636,709	207	502.904,911 642.646,57	18.169	207	502.904,911 642.646,57	208	502.925,755 642.664,245	27.329
208	502.925,755 642.664,245	209	502.946,475 642.686,796	30.625	209	502.946,475 642.686,796	1	502.980,753 642.734,4	58.661					

**** Lungimile segmentelor sunt determinate în planul de proiecție Stereo 70 și sunt rotunjite la 1 milimetru.**

***** Distanța dintre puncte este formată din segmente cumulate ce sunt mai mici decât valoarea 1 milimetru.**

**DATE DESPRE IMOBILUL NR. 4028**

Oficiul de Cadastru și Publicitate Imobiliară SUCEAVA
 Biroul de Cadastru și Publicitate Imobiliară Vatra Dornei

A. Partea I. Descrierea imobilului

TEREN Extravilan

Adresa: Jud. Suceava

Nr. Crt	Nr cadastral Nr. topografic	Suprafața* (mp)	Observații / Referințe
A1		Din acte: 13.049.400 Masurata: 2.126.657	Sector cadastral:22 Teren neimprejmuit; Diferenta de suprafata se regaseste la ID: 8 , 22,23, 27, 39,40, 3853 si 4029

B. Partea II. Proprietari și acte

Inscrieri privitoare la dreptul de proprietate și alte drepturi reale		Referințe
/		
Act Administrativ nr. 267, din 16/09/2004 emis de CJPSDPAT SUCEAVA;		
B1	Intabulare, drept de PROPRIETATE, dobandit prin Lege, cota actuala 1/1, cota initiala 1/1 1) COMUNA POIANA STAMPEI, CIF:5021250	A1

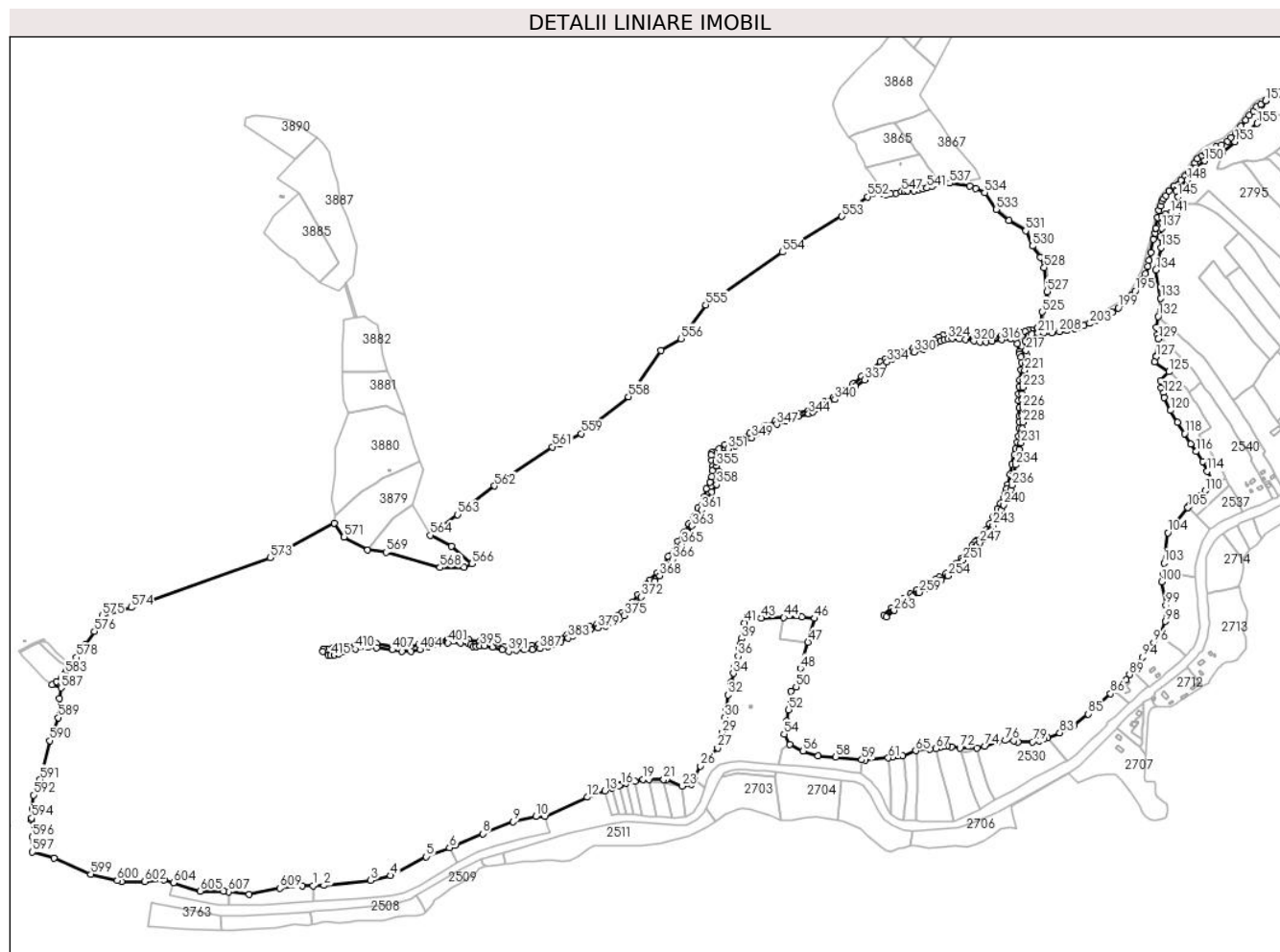
C. Partea III. SARCINI .

Inscrieri privind dezmembramintele dreptului de proprietate, drepturi reale de garanție și sarcini	Referințe
NU SUNT	

Teren

Nr cadastral	Suprafața (mp)*	Observații / Referințe
	Din acte: 13.049.400 Masurata: 2.126.657	Diferenta de suprafata se regaseste la ID: 8 , 22,23, 27, 39,40, 3853 si 4029

* Suprafata este determinată in planul de proiectie Stereo 70.



Date referitoare la teren

Crt	Categorie folosință	Intravilan	Suprafața (mp)	Tarla	Parcelă	Nr. topo	Observații / Referințe
1	padure	NU	2.126.657	-	-	-	

Lungime Segmente

1) Valorile lungimilor segmentelor sunt obținute din proiectie în plan.

Punct început	X / Y	Punct sfârșit	X / Y	Lungime segment
1	503.955,978 642.806,28	2	503.979,981 642.806,642	24.006
4	504.128,026 642.828,457	5	504.206,51 642.870,397	88.987
7	504.271,347 642.895,32	8	504.331,813 642.921,331	65.823
10	504.449,689 642.959,267	11	504.469,756 642.959,638	20.07
2	503.979,981 642.806,642	3	504.083,89 642.817,776	104.504
5	504.206,51 642.870,397	6	504.258,228 642.890,277	55.407
8	504.331,813 642.921,331	9	504.399,751 642.948,109	73.025
11	504.469,756 642.959,638	12	504.564,232 643.002,097	103.578
3	504.083,89 642.817,776	4	504.128,026 642.828,457	45.41
6	504.258,228 642.890,277	7	504.271,347 642.895,32	14.055
9	504.399,751 642.948,109	10	504.449,689 642.959,267	51.169
12	504.564,232 643.002,097	13	504.602,892 643.016,655	41.31

Punct început	X / Y	Punct sfârșit	X / Y	Lungime segment	Punct început	X / Y	Punct sfârșit	X / Y	Lungime segment	Punct început	X / Y	Punct sfârșit	X / Y	Lungime segment
13	504.602,892 643.016,655	14	504.618,755 643.022,669	16.965	14	504.618,755 643.022,669	15	504.634,541 643.028,625	16.872	15	504.634,541 643.028,625	16	504.638,809 643.030,236	4.562
16	504.638,809 643.030,236	17	504.649,267 643.033,788	11.045	17	504.649,267 643.033,788	18	504.669,185 643.037,233	20.214	18	504.669,185 643.037,233	19	504.686,967 643.042,071	18.428
19	504.686,967 643.042,071	20	504.700,684 643.041,845	13.719	20	504.700,684 643.041,845	21	504.733,138 643.041,311	32.458	21	504.733,138 643.041,311	22	504.739,607 643.041,205	6.47
22	504.739,607 643.041,205	23	504.773,485 643.026,968	36.748	23	504.773,485 643.026,968	24	504.794,494 643.030,37	21.283	24	504.794,494 643.030,37	25	504.801,421 643.043,04	14.44
25	504.801,421 643.043,04	26	504.814,339 643.071,263	31.039	26	504.814,339 643.071,263	27	504.852,43 643.110,959	55.015	27	504.852,43 643.110,959	28	504.860,02 643.126,292	17.109
28	504.860,02 643.126,292	29	504.863,33 643.145,339	19.332	29	504.863,33 643.145,339	30	504.868,784 643.179,336	34.432	30	504.868,784 643.179,336	31	504.871,668 643.196,013	16.925
31	504.871,668 643.196,013	32	504.875,242 643.228,828	33.009	32	504.875,242 643.228,828	33	504.882,756 643.256,575	28.746	33	504.882,756 643.256,575	34	504.887,598 643.276,545	20.549
34	504.887,598 643.276,545	35	504.891,14 643.292,007	15.863	35	504.891,14 643.292,007	36	504.898,438 643.314,74	23.876	36	504.898,438 643.314,74	37	504.901,085 643.330,271	15.755
37	504.901,085 643.330,271	38	504.903,992 643.342,978	13.035	38	504.903,992 643.342,978	39	504.905,565 643.353,367	10.507	39	504.905,565 643.353,367	40	504.909,235 643.365,25	12.437
40	504.909,235 643.365,25	41	504.912,224 643.388,839	23.778	41	504.912,224 643.388,839	42	504.918,203 643.403,321	15.668	42	504.918,203 643.403,321	43	504.949,656 643.399,328	31.705
43	504.949,656 643.399,328	44	504.999,415 643.400,344	49.769	44	504.999,415 643.400,344	45	505.039,463 643.401,162	40.056	45	505.039,463 643.401,162	46	505.067,698 643.398,425	28.367
46	505.067,698 643.398,425	47	505.052,831 643.345,88	54.608	47	505.052,831 643.345,88	48	505.036,347 643.287,594	60.572	48	505.036,347 643.287,594	49	505.032,344 643.268,571	19.44
49	505.032,344 643.268,571	50	505.026,391 643.246,93	22.445	50	505.026,391 643.246,93	51	505.015,116 643.237,249	14.861	51	505.015,116 643.237,249	52	505.009,942 643.195,827	41.744
52	505.009,942 643.195,827	53	505.006,169 643.170,752	25.357	53	505.006,169 643.170,752	54	505.000,068 643.141,793	29.595	54	505.000,068 643.141,793	55	505.012,595 643.118,968	26.037
55	505.012,595 643.118,968	56	505.042,277 643.104,684	32.94	56	505.042,277 643.104,684	57	505.075,333 643.094,159	34.691	57	505.075,333 643.094,159	58	505.114,302 643.091,116	39.088
58	505.114,302 643.091,116	59	505.171,877 643.085,06	57.893	59	505.171,877 643.085,06	60	505.179,944 643.084,212	8.111	60	505.179,944 643.084,212	61	505.230,931 643.088,984	51.21
61	505.230,931 643.088,984	62	505.239,429 643.090,906	8.713	62	505.239,429 643.090,906	63	505.250,47 643.093,764	11.405	63	505.250,47 643.093,764	64	505.263,276 643.094,024	12.809
64	505.263,276 643.094,024	65	505.291,605 643.105,481	30.558	65	505.291,605 643.105,481	66	505.322,992 643.108,123	31.498	66	505.322,992 643.108,123	67	505.335,712 643.109,536	12.798
67	505.335,712 643.109,536	68	505.346,78 643.113,118	11.633	68	505.346,78 643.113,118	69	505.353,771 643.115,646	7.434	69	505.353,771 643.115,646	70	505.361,489 643.115,766	7.719
70	505.361,489 643.115,766	71	505.371,226 643.113,609	9.973	71	505.371,226 643.113,609	72	505.389,304 643.111,099	18.251	72	505.389,304 643.111,099	73	505.426,839 643.111,15	37.535
73	505.426,839 643.111,15	74	505.445,044 643.115,265	18.664	74	505.445,044 643.115,265	75	505.473,231 643.124,5	29.661	75	505.473,231 643.124,5	76	505.490,356 643.127,869	17.453
76	505.490,356 643.127,869	77	505.508,391 643.127,095	18.052	77	505.508,391 643.127,095	78	505.518,726 643.123,952	10.802	78	505.518,726 643.123,952	79	505.550,231 643.124,795	31.516
79	505.550,231 643.124,795	80	505.565,286 643.127,3	15.262	80	505.565,286 643.127,3	81	505.576,289 643.130,904	11.578	81	505.576,289 643.130,904	82	505.583,792 643.134,212	8.2
82	505.583,792 643.134,212	83	505.610,623 643.145,007	28.921	83	505.610,623 643.145,007	84	505.643,216 643.161,533	36.543	84	505.643,216 643.161,533	85	505.674,01 643.186,569	39.687
85	505.674,01 643.186,569	86	505.723,638 643.231,543	66.975	86	505.723,638 643.231,543	87	505.731,775 643.238,467	10.684	87	505.731,775 643.238,467	88	505.757,958 643.262,55	35.574
88	505.757,958 643.262,55	89	505.765,41 643.274,031	13.687	89	505.765,41 643.274,031	90	505.771,413 643.283,319	11.059	90	505.771,413 643.283,319	91	505.772,068 643.284,331	1.205
91	505.772,068 643.284,331	92	505.771,619 643.284,8	0.649	92	505.771,619 643.284,8	93	505.781,915 643.297,543	16.383	93	505.781,915 643.297,543	94	505.794,303 643.312,337	19.296
94	505.794,303 643.312,337	95	505.806,01 643.326,908	18.691	95	505.806,01 643.326,908	96	505.818,839 643.344,327	21.633	96	505.818,839 643.344,327	97	505.833,055 643.359,956	21.127
97	505.833,055 643.359,956	98	505.844,49 643.391,944	33.97	98	505.844,49 643.391,944	99	505.845,776 643.427,664	35.743	99	505.845,776 643.427,664	100	505.836,97 643.479,692	52.768
100	505.836,97 643.479,692	101	505.840,345 643.497,386	18.013	101	505.840,345 643.497,386	102	505.840,641 643.502,078	4.701	102	505.840,641 643.502,078	103	505.841,84 643.521,113	19.073
103	505.841,84 643.521,113	104	505.850,562 643.588,348	67.798	104	505.850,562 643.588,348	105	505.894,37 643.644,425	71.16	105	505.894,37 643.644,425	106	505.895,654 643.646,068	2.085
106	505.895,654 643.646,068	107	505.898,101 643.649,072	3.875	107	505.898,101 643.649,072	108	505.903,484 643.654,32	7.518	108	505.903,484 643.654,32	109	505.923,104 643.671,34	25.974
109	505.923,104 643.671,34	110	505.933,163 643.681,101	14.016	110	505.933,163 643.681,101	111	505.945,383 643.691,479	16.032	111	505.945,383 643.691,479	112	505.951,231 643.699,261	9.734

Punct început	X / Y	Punct sfârșit	X / Y	Lungime segment	Punct început	X / Y	Punct sfârșit	X / Y	Lungime segment	Punct început	X / Y	Punct sfârșit	X / Y	Lungime segment
112	505.951,231 643.699,261	113	505.947,871 643.703,434	5.358	113	505.947,871 643.703,434	114	505.937,475 643.724,838	23.795	114	505.937,475 643.724,838	115	505.927,357 643.745,304	22.83
115	505.927,357 643.745,304	116	505.912,793 643.768,242	27.171	116	505.912,793 643.768,242	117	505.900,668 643.784,844	20.558	117	505.900,668 643.784,844	118	505.887,504 643.808,054	26.683
118	505.887,504 643.808,054	119	505.871,943 643.833,111	29.496	119	505.871,943 643.833,111	120	505.856,206 643.859,228	30.492	120	505.856,206 643.859,228	121	505.842,289 643.887,982	31.945
121	505.842,289 643.887,982	122	505.841,15 643.897,785	9.869	122	505.841,15 643.897,785	123	505.836,103 643.909,507	12.762	123	505.836,103 643.909,507	124	505.833,723 643.925,292	15.963
124	505.833,723 643.925,292	125	505.852,58 643.944,843	27.163	125	505.852,58 643.944,843	126	505.820,856 643.967,164	38.79	126	505.820,856 643.967,164	127	505.824,71 643.978,528	12.0
127	505.824,71 643.978,528	128	505.825,195 643.979,958	1.51	128	505.825,195 643.979,958	129	505.829,468 644.017,401	37.686	129	505.829,468 644.017,401	130	505.827,934 644.026,599	9.325
130	505.827,934 644.026,599	131	505.825,27 644.042,57	16.192	131	505.825,27 644.042,57	132	505.829,209 644.067,371	25.112	132	505.829,209 644.067,371	133	505.834,646 644.107,988	40.979
133	505.834,646 644.107,988	134	505.823,996 644.170,035	62.954	134	505.823,996 644.170,035	135	505.834,911 644.219,755	50.904	135	505.834,911 644.219,755	136	505.834,578 644.243,159	23.406
136	505.834,578 644.243,159	137	505.836,474 644.263,07	20.001	137	505.836,474 644.263,07	138	505.837,568 644.275,188	12.167	138	505.837,568 644.275,188	139	505.836,98 644.289,928	14.752
139	505.836,98 644.289,928	140	505.844,284 644.294,208	8.466	140	505.844,284 644.294,208	141	505.856,166 644.296,32	12.068	141	505.856,166 644.296,32	142	505.870,99 644.298,861	15.04
142	505.870,99 644.298,861	143	505.875,374 644.308,694	10.766	143	505.875,374 644.308,694	144	505.879,113 644.315,774	8.007	144	505.879,113 644.315,774	145	505.872,542 644.332,63	18.092
145	505.872,542 644.332,63	146	505.869,145 644.345,267	13.086	146	505.869,145 644.345,267	147	505.869,516 644.347,446	2.21	147	505.869,516 644.347,446	148	505.893,082 644.369,537	32.301
148	505.893,082 644.369,537	149	505.910,199 644.394,918	30.614	149	505.910,199 644.394,918	150	505.931,743 644.412,035	27.516	150	505.931,743 644.412,035	151	505.942,662 644.422,364	15.03
151	505.942,662 644.422,364	152	505.972,053 644.431,293	30.717	152	505.972,053 644.431,293	153	505.999,251 644.454,337	35.648	153	505.999,251 644.454,337	154	506.032,235 644.479,456	41.46
154	506.032,235 644.479,456	155	506.048,264 644.495,283	22.526	155	506.048,264 644.495,283	156	506.067,149 644.545,084	53.261	156	506.067,149 644.545,084	157	506.066,69 644.544,782	0.549
157	506.066,69 644.544,782	158	506.056,532 644.537,771	12.343	158	506.056,532 644.537,771	159	506.047,623 644.531,238	11.048	159	506.047,623 644.531,238	160	506.039,917 644.522,353	11.761
160	506.039,917 644.522,353	161	506.031,119 644.513,471	12.502	161	506.031,119 644.513,471	162	506.022,862 644.502,836	13.464	162	506.022,862 644.502,836	163	506.012,199 644.488,414	17.936
163	506.012,199 644.488,414	164	506.000,446 644.474,403	18.288	164	506.000,446 644.474,403	165	505.990,55 644.463,995	14.362	165	505.990,55 644.463,995	166	505.982,193 644.455,444	11.957
166	505.982,193 644.455,444	167	505.968,95 644.448,048	15.168	167	505.968,95 644.448,048	168	505.957,052 644.443,388	12.778	168	505.957,052 644.443,388	169	505.947,019 644.436,501	12.169
169	505.947,019 644.436,501	170	505.934,869 644.430,432	13.581	170	505.934,869 644.430,432	171	505.926,569 644.423,984	10.51	171	505.926,569 644.423,984	172	505.916,445 644.416,243	12.744
172	505.916,445 644.416,243	173	505.910,111 644.406,649	11.496	173	505.910,111 644.406,649	174	505.902,623 644.395,375	13.534	174	505.902,623 644.395,375	175	505.897,355 644.387,544	9.438
175	505.897,355 644.387,544	176	505.889,524 644.378,721	11.797	176	505.889,524 644.378,721	177	505.879,241 644.369,135	14.058	177	505.879,241 644.369,135	178	505.864,148 644.356,925	19.413
178	505.864,148 644.356,925	179	505.853,485 644.345,466	15.653	179	505.853,485 644.345,466	180	505.846,417 644.335,197	12.466	180	505.846,417 644.335,197	181	505.841,223 644.328,669	8.342
181	505.841,223 644.328,669	182	505.836,315 644.322,293	8.046	182	505.836,315 644.322,293	183	505.833,554 644.312,838	9.85	183	505.833,554 644.312,838	184	505.830,671 644.302,399	10.83
184	505.830,671 644.302,399	185	505.827,596 644.286,818	15.882	185	505.827,596 644.286,818	186	505.823,727 644.263,329	23.806	186	505.823,727 644.263,329	187	505.821,619 644.252,503	11.029
187	505.821,619 644.252,503	188	505.818,814 644.238,619	14.165	188	505.818,814 644.238,619	189	505.812,154 644.209,697	29.679	189	505.812,154 644.209,697	190	505.808,509 644.191,243	18.811
190	505.808,509 644.191,243	191	505.805,445 644.178,216	13.382	191	505.805,445 644.178,216	192	505.800,155 644.161,726	17.318	192	505.800,155 644.161,726	193	505.793,533 644.148,423	14.86
193	505.793,533 644.148,423	194	505.785,373 644.135,527	15.261	194	505.785,373 644.135,527	195	505.777,653 644.123,525	14.27	195	505.777,653 644.123,525	196	505.769,375 644.114,027	12.599
196	505.769,375 644.114,027	197	505.764,184 644.107,14	8.624	197	505.764,184 644.107,14	198	505.752,395 644.096,448	15.915	198	505.752,395 644.096,448	199	505.740,389 644.086,406	15.652
199	505.740,389 644.086,406	200	505.727,211 644.076,943	16.224	200	505.727,211 644.076,943	201	505.710,339 644.067,355	19.406	201	505.710,339 644.067,355	202	505.691,194 644.058,513	21.088
202	505.691,194 644.058,513	203	505.677,444 644.051,813	15.296	203	505.677,444 644.051,813	204	505.664,075 644.046,923	14.235	204	505.664,075 644.046,923	205	505.652,612 644.042,995	12.117
205	505.652,612 644.042,995	206	505.644,187 644.040,997	8.659	206	505.644,187 644.040,997	207	505.626,272 644.036,13	18.564	207	505.626,272 644.036,13	208	505.610,236 644.033,596	16.235
208	505.610,236 644.033,596	209	505.592,919 644.031,672	17.424	209	505.592,919 644.031,672	210	505.575,709 644.030,763	17.234	210	505.575,709 644.030,763	211	505.562,343 644.030,536	13.368

Punct început	X / Y	Punct sfârșit	X / Y	Lungime segment	Punct început	X / Y	Punct sfârșit	X / Y	Lungime segment	Punct început	X / Y	Punct sfârșit	X / Y	Lungime segment
211	505.562,343 644.030,536	212	505.561,42 644.030,348	0.942	212	505.561,42 644.030,348	213	505.549,45 644.027,904	12.217	213	505.549,45 644.027,904	214	505.544,325 644.025,265	5.765
214	505.544,325 644.025,265	215	505.539,199 644.022,626	5.765	215	505.539,199 644.022,626	216	505.534,577 644.011,773	11.796	216	505.534,577 644.011,773	217	505.536,314 643.992,004	19.845
217	505.536,314 643.992,004	218	505.537,485 643.983,329	8.754	218	505.537,485 643.983,329	219	505.536,428 643.977,964	5.468	219	505.536,428 643.977,964	220	505.535,667 643.964,716	13.27
220	505.535,667 643.964,716	221	505.533,142 643.948,34	16.57	221	505.533,142 643.948,34	222	505.530,527 643.925,837	22.654	222	505.530,527 643.925,837	223	505.528,842 643.910,454	15.475
223	505.528,842 643.910,454	224	505.528,333 643.896,249	14.214	224	505.528,333 643.896,249	225	505.528,142 643.881,744	14.506	225	505.528,142 643.881,744	226	505.528,597 643.865,173	16.577
226	505.528,597 643.865,173	227	505.528,227 643.847,081	18.096	227	505.528,227 643.847,081	228	505.529,645 643.833,006	14.146	228	505.529,645 643.833,006	229	505.528,222 643.818,924	14.154
229	505.528,222 643.818,924	230	505.527,11 643.801,467	17.492	230	505.527,11 643.801,467	231	505.525,036 643.787,488	14.132	231	505.525,036 643.787,488	232	505.521,082 643.772,264	15.729
232	505.521,082 643.772,264	233	505.516,789 643.759,419	13.543	233	505.516,789 643.759,419	234	505.512,306 643.738,745	21.154	234	505.512,306 643.738,745	235	505.508,695 643.716,665	22.373
235	505.508,695 643.716,665	236	505.504,57 643.693,818	23.216	236	505.504,57 643.693,818	237	505.502,375 643.682,876	11.16	237	505.502,375 643.682,876	238	505.498,555 643.672,523	11.035
238	505.498,555 643.672,523	239	505.493,533 643.662,521	11.192	239	505.493,533 643.662,521	240	505.486,768 643.649,772	14.433	240	505.486,768 643.649,772	241	505.480,527 643.638,094	13.241
241	505.480,527 643.638,094	242	505.471,325 643.619,65	20.612	242	505.471,325 643.619,65	243	505.462,847 643.604,26	17.571	243	505.462,847 643.604,26	244	505.454,208 643.590,056	16.625
244	505.454,208 643.590,056	245	505.447,785 643.580,379	11.615	245	505.447,785 643.580,379	246	505.442,521 643.574,689	7.752	246	505.442,521 643.574,689	247	505.433,328 643.565,98	12.663
247	505.433,328 643.565,98	248	505.429,16 643.562,174	5.644	248	505.429,16 643.562,174	249	505.421,481 643.555,162	10.399	249	505.421,481 643.555,162	250	505.409,459 643.541,978	17.842
250	505.409,459 643.541,978	251	505.396,885 643.527,381	19.266	251	505.396,885 643.527,381	252	505.386,557 643.513,65	17.182	252	505.386,557 643.513,65	253	505.377,618 643.504,667	12.673
253	505.377,618 643.504,667	254	505.363,458 643.492,942	18.384	254	505.363,458 643.492,942	255	505.348,842 643.483,743	17.27	255	505.348,842 643.483,743	256	505.339,185 643.477,263	11.63
256	505.339,185 643.477,263	257	505.326,451 643.471,02	14.182	257	505.326,451 643.471,02	258	505.313,493 643.463,959	14.757	258	505.313,493 643.463,959	259	505.299,361 643.455,607	16.416
259	505.299,361 643.455,607	260	505.284,085 643.446,513	17.778	260	505.284,085 643.446,513	261	505.270,542 643.436,402	16.901	261	505.270,542 643.436,402	262	505.257,537 643.426,939	16.083
262	505.257,537 643.426,939	263	505.243,657 643.416,121	17.598	263	505.243,657 643.416,121	264	505.226,099 643.401,286	22.986	264	505.226,099 643.401,286	265	505.220,956 643.405,396	6.584
265	505.220,956 643.405,396	266	505.238,179 643.421,715	23.726	266	505.238,179 643.421,715	267	505.252,384 643.432,162	17.633	267	505.252,384 643.432,162	268	505.265,537 643.443,301	17.236
268	505.265,537 643.443,301	269	505.279,43 643.453,161	17.036	269	505.279,43 643.453,161	270	505.294,985 643.462,273	18.027	270	505.294,985 643.462,273	271	505.309,415 643.470,669	16.695
271	505.309,415 643.470,669	272	505.322,698 643.477,723	15.04	272	505.322,698 643.477,723	273	505.334,995 643.484,425	14.005	273	505.334,995 643.484,425	274	505.344,763 643.489,612	11.06
274	505.344,763 643.489,612	275	505.359,423 643.498,072	16.926	275	505.359,423 643.498,072	276	505.371,859 643.510,528	17.601	276	505.371,859 643.510,528	277	505.380,316 643.519,144	12.073
277	505.380,316 643.519,144	278	505.392,332 643.531,955	17.564	278	505.392,332 643.531,955	279	505.404,071 643.546,527	18.712	279	505.404,071 643.546,527	280	505.416,544 643.559,656	18.109
280	505.416,544 643.559,656	281	505.423,924 643.567,112	10.491	281	505.423,924 643.567,112	282	505.427,91 643.571,139	5.666	282	505.427,91 643.571,139	283	505.437,933 643.579,025	12.753
283	505.437,933 643.579,025	284	505.441,865 643.585,375	7.469	284	505.441,865 643.585,375	285	505.447,452 643.594,01	10.285	285	505.447,452 643.594,01	286	505.455,704 643.608,406	16.593
286	505.455,704 643.608,406	287	505.463,895 643.623,283	16.983	287	505.463,895 643.623,283	288	505.473,117 643.641,354	20.288	288	505.473,117 643.641,354	289	505.479,645 643.653,363	13.669
289	505.479,645 643.653,363	290	505.487,189 643.665,662	14.428	290	505.487,189 643.665,662	291	505.490,696 643.675,416	10.365	291	505.490,696 643.675,416	292	505.493,543 643.684,997	9.995
292	505.493,543 643.684,997	293	505.495,976 643.695,349	10.634	293	505.495,976 643.695,349	294	505.501,246 643.717,774	23.036	294	505.501,246 643.717,774	295	505.504,951 643.740,029	22.561
295	505.504,951 643.740,029	296	505.509,896 643.761,045	21.59	296	505.509,896 643.761,045	297	505.512,811 643.774,137	13.413	297	505.512,811 643.774,137	298	505.516,879 643.789,092	15.498
298	505.516,879 643.789,092	299	505.519,344 643.802,132	13.271	299	505.519,344 643.802,132	300	505.521,366 643.819,214	17.201	300	505.521,366 643.819,214	301	505.521,616 643.833,673	14.461
301	505.521,616 643.833,673	302	505.521,473 643.846,39	12.718	302	505.521,473 643.846,39	303	505.520,633 643.864,514	18.143	303	505.520,633 643.864,514	304	505.520,014 643.881,209	16.706
304	505.520,014 643.881,209	305	505.519,917 643.896,3	15.091	305	505.519,917 643.896,3	306	505.521,232 643.911,366	15.123	306	505.521,232 643.911,366	307	505.522,612 643.927,111	15.805
307	505.522,612 643.927,111	308	505.524,502 643.949,959	22.926	308	505.524,502 643.949,959	309	505.526,144 643.965,118	15.248	309	505.526,144 643.965,118	310	505.524,915 643.977,925	12.866

Punct început	X / Y	Punct sfârșit	X / Y	Lungime segment	Punct început	X / Y	Punct sfârșit	X / Y	Lungime segment	Punct început	X / Y	Punct sfârșit	X / Y	Lungime segment
310	505.524,915 643.977,925	311	505.522,4 643.984,179	6.741	311	505.522,4 643.984,179	312	505.521,172 643.990,109	6.056	312	505.521,172 643.990,109	313	505.517,425 644.007,557	17.846
313	505.517,425 644.007,557	314	505.513,706 644.016,776	9.941	314	505.513,706 644.016,776	315	505.501,854 644.017,503	11.874	315	505.501,854 644.017,503	316	505.482,199 644.015,808	19.728
316	505.482,199 644.015,808	317	505.461,036 644.012,551	21.412	317	505.461,036 644.012,551	318	505.448,028 644.011,175	13.081	318	505.448,028 644.011,175	319	505.433,825 644.011,336	14.204
319	505.433,825 644.011,336	320	505.420,217 644.013,14	13.727	320	505.420,217 644.013,14	321	505.401,93 644.016,135	18.531	321	505.401,93 644.016,135	322	505.388,996 644.017,381	12.994
322	505.388,996 644.017,381	323	505.372,181 644.018,38	16.845	323	505.372,181 644.018,38	324	505.362,429 644.017,773	9.771	324	505.362,429 644.017,773	325	505.354,582 644.016,524	7.946
325	505.354,582 644.016,524	326	505.346,438 644.013,792	8.59	326	505.346,438 644.013,792	327	505.336,851 644.008,237	11.08	327	505.336,851 644.008,237	328	505.324,105 644.000,588	14.865
328	505.324,105 644.000,588	329	505.308,417 643.994,872	16.697	329	505.308,417 643.994,872	330	505.287,837 643.988,516	21.539	330	505.287,837 643.988,516	331	505.260,856 643.980,934	28.026
331	505.260,856 643.980,934	332	505.248,112 643.975,611	13.811	332	505.248,112 643.975,611	333	505.239,179 643.971,926	9.663	333	505.239,179 643.971,926	334	505.228,441 643.966,215	12.162
334	505.228,441 643.966,215	335	505.219,149 643.958,29	12.213	335	505.219,149 643.958,29	336	505.199,553 643.943,231	24.714	336	505.199,553 643.943,231	337	505.177,742 643.926,648	27.399
337	505.177,742 643.926,648	338	505.157,787 643.912,61	24.398	338	505.157,787 643.912,61	339	505.133,597 643.896,27	29.192	339	505.133,597 643.896,27	340	505.112,381 643.883,483	24.771
340	505.112,381 643.883,483	341	505.092,874 643.871,84	22.717	341	505.092,874 643.871,84	342	505.075,897 643.862,7	19.281	342	505.075,897 643.862,7	343	505.063,314 643.855,788	14.356
343	505.063,314 643.855,788	344	505.054,433 643.852,12	9.609	344	505.054,433 643.852,12	345	505.031,072 643.845,96	24.16	345	505.031,072 643.845,96	346	505.004,624 643.836,159	28.206
346	505.004,624 643.836,159	347	504.983,877 643.828,216	22.216	347	504.983,877 643.828,216	348	504.961,597 643.816,706	25.077	348	504.961,597 643.816,706	349	504.928,061 643.798,595	38.114
349	504.928,061 643.798,595	350	504.891,892 643.781,085	40.185	350	504.891,892 643.781,085	351	504.875,169 643.774,078	18.132	351	504.875,169 643.774,078	352	504.864,652 643.762,887	15.357
352	504.864,652 643.762,887	353	504.851,746 643.754,471	15.408	353	504.851,746 643.754,471	354	504.849,387 643.745,822	8.965	354	504.849,387 643.745,822	355	504.849,772 643.736,631	9.199
355	504.849,772 643.736,631	356	504.853,834 643.724,923	12.393	356	504.853,834 643.724,923	357	504.851,407 643.711,138	13.997	357	504.851,407 643.711,138	358	504.850,104 643.694,977	16.213
358	504.850,104 643.694,977	359	504.839,427 643.678,446	19.679	359	504.839,427 643.678,446	360	504.830,716 643.663,158	17.596	360	504.830,716 643.663,158	361	504.816,433 643.638,685	28.336
361	504.816,433 643.638,685	362	504.805,956 643.621,662	19.989	362	504.805,956 643.621,662	363	504.795,74 643.603,32	20.995	363	504.795,74 643.603,32	364	504.785,843 643.584,708	21.08
364	504.785,843 643.584,708	365	504.773,197 643.562,878	25.228	365	504.773,197 643.562,878	366	504.752,086 643.529,297	39.666	366	504.752,086 643.529,297	367	504.734,62 643.508,269	27.336
367	504.734,62 643.508,269	368	504.724,268 643.493,309	18.192	368	504.724,268 643.493,309	369	504.713,356 643.480,271	17.002	369	504.713,356 643.480,271	370	504.707,06 643.471,657	10.67
370	504.707,06 643.471,657	371	504.703,598 643.467,622	5.317	371	504.703,598 643.467,622	372	504.683,165 643.445,671	29.989	372	504.683,165 643.445,671	373	504.669,232 643.427,532	22.873
373	504.669,232 643.427,532	374	504.658,681 643.415,653	15.888	374	504.658,681 643.415,653	375	504.645,168 643.404,606	17.454	375	504.645,168 643.404,606	376	504.635,246 643.397,302	12.32
376	504.635,246 643.397,302	377	504.621,938 643.388,862	15.759	377	504.621,938 643.388,862	378	504.604,273 643.381,474	19.148	378	504.604,273 643.381,474	379	504.587,565 643.377,282	17.226
379	504.587,565 643.377,282	380	504.570,38 643.373,789	17.536	380	504.570,38 643.373,789	381	504.551,494 643.368,201	19.695	381	504.551,494 643.368,201	382	504.532,072 643.360,741	20.805
382	504.532,072 643.360,741	383	504.521,338 643.354,699	12.318	383	504.521,338 643.354,699	384	504.504,998 643.346,139	18.446	384	504.504,998 643.346,139	385	504.492,191 643.340,526	13.983
385	504.492,191 643.340,526	386	504.476,473 643.336,663	16.186	386	504.476,473 643.336,663	387	504.459,119 643.331,512	18.102	387	504.459,119 643.331,512	388	504.441,457 643.329,697	17.755
388	504.441,457 643.329,697	389	504.423,656 643.329,992	17.803	389	504.423,656 643.329,992	390	504.406,276 643.328,284	17.464	390	504.406,276 643.328,284	391	504.389,38 643.325,591	17.109
391	504.389,38 643.325,591	392	504.375,621 643.328,689	14.103	392	504.375,621 643.328,689	393	504.353,411 643.334,341	22.918	393	504.353,411 643.334,341	394	504.336,503 643.337,855	17.269
394	504.336,503 643.337,855	395	504.326,244 643.337,746	10.26	395	504.326,244 643.337,746	396	504.317,993 643.335,732	8.493	396	504.317,993 643.335,732	397	504.311,196 643.336,167	6.811
397	504.311,196 643.336,167	398	504.305,283 643.340,044	7.071	398	504.305,283 643.340,044	399	504.300,437 643.342,984	5.668	399	504.300,437 643.342,984	400	504.283,376 643.344,726	17.15
400	504.283,376 643.344,726	401	504.255,18 643.343,943	28.207	401	504.255,18 643.343,943	402	504.229,446 643.341,8	25.823	402	504.229,446 643.341,8	403	504.210,149 643.336,506	20.01
403	504.210,149 643.336,506	404	504.192,918 643.329,391	18.642	404	504.192,918 643.329,391	405	504.172,702 643.325,879	20.519	405	504.172,702 643.325,879	406	504.153,364 643.325,241	19.349
406	504.153,364 643.325,241	407	504.131,828 643.328,763	21.822	407	504.131,828 643.328,763	408	504.096,588 643.333,801	35.598	408	504.096,588 643.333,801	409	504.078,612 643.334,674	17.997

Punct început	X / Y	Punct sfârșit	X / Y	Lungime segment	Punct început	X / Y	Punct sfârșit	X / Y	Lungime segment	Punct început	X / Y	Punct sfârșit	X / Y	Lungime segment
409	504.078,612 643.334,674	410	504.050,067 643.330,726	28.817	410	504.050,067 643.330,726	411	504.027,886 643.326,919	22.505	411	504.027,886 643.326,919	412	504.022,058 643.324,243	6.413
412	504.022,058 643.324,243	413	504.012,376 643.320,404	10.415	413	504.012,376 643.320,404	414	504.003,39 643.317,836	9.346	414	504.003,39 643.317,836	415	503.995,351 643.316,703	8.118
415	503.995,351 643.316,703	416	503.989,389 643.317,02	5.97	416	503.989,389 643.317,02	417	503.977,613 643.324,813	14.121	417	503.977,613 643.324,813	418	503.979,564 643.330,396	5.914
418	503.979,564 643.330,396	419	503.986,608 643.330,854	7.059	419	503.986,608 643.330,854	420	504.000,437 643.333,862	14.152	420	504.000,437 643.333,862	421	504.010,004 643.335,421	9.693
421	504.010,004 643.335,421	422	504.026,214 643.336,375	16.238	422	504.026,214 643.336,375	423	504.048,514 643.338,302	22.383	423	504.048,514 643.338,302	424	504.078,243 643.341,7	29.923
424	504.078,243 643.341,7	425	504.097,011 643.342,896	18.806	425	504.097,011 643.342,896	426	504.133,249 643.337,062	36.705	426	504.133,249 643.337,062	427	504.153,405 643.334,475	20.321
427	504.153,405 643.334,475	428	504.172,083 643.336,329	18.77	428	504.172,083 643.336,329	429	504.189,796 643.339,642	18.02	429	504.189,796 643.339,642	430	504.207,871 643.345,761	19.083
430	504.207,871 643.345,761	431	504.228,025 643.348,294	20.313	431	504.228,025 643.348,294	432	504.254,643 643.351,824	26.851	432	504.254,643 643.351,824	433	504.283,95 643.352,423	29.313
433	504.283,95 643.352,423	434	504.301,715 643.351,093	17.815	434	504.301,715 643.351,093	435	504.325,717 643.347,466	24.274	435	504.325,717 643.347,466	436	504.337,167 643.346,11	11.53
436	504.337,167 643.346,11	437	504.354,992 643.341,343	18.451	437	504.354,992 643.341,343	438	504.378,771 643.336,35	24.298	438	504.378,771 643.336,35	439	504.389,294 643.335,288	10.576
439	504.389,294 643.335,288	440	504.405,962 643.335,648	16.672	440	504.405,962 643.335,648	441	504.423,801 643.335,67	17.839	441	504.423,801 643.335,67	442	504.440,463 643.338,817	16.957
442	504.440,463 643.338,817	443	504.456,949 643.341,853	16.763	443	504.456,949 643.341,853	444	504.473,918 643.345,419	17.34	444	504.473,918 643.345,419	445	504.489,001 643.349,489	15.622
445	504.489,001 643.349,489	446	504.501,511 643.354,752	13.572	446	504.501,511 643.354,752	447	504.518,546 643.362,137	18.567	447	504.518,546 643.362,137	448	504.529,11 643.367,406	11.805
448	504.529,11 643.367,406	449	504.548,989 643.375,023	21.288	449	504.548,989 643.375,023	450	504.568,628 643.380,666	20.434	450	504.568,628 643.380,666	451	504.585,406 643.385,446	17.446
451	504.585,406 643.385,446	452	504.601,053 643.389,619	16.194	452	504.601,053 643.389,619	453	504.617,634 643.397,319	18.282	453	504.617,634 643.397,319	454	504.630,662 643.404,211	14.739
454	504.630,662 643.404,211	455	504.639,976 643.410,71	11.357	455	504.639,976 643.410,71	456	504.651,333 643.422,386	16.288	456	504.651,333 643.422,386	457	504.662,474 643.434,147	16.2
457	504.662,474 643.434,147	458	504.675,851 643.451,002	21.518	458	504.675,851 643.451,002	459	504.694,778 643.474,421	30.111	459	504.694,778 643.474,421	460	504.702,018 643.483,314	11.467
460	504.702,018 643.483,314	461	504.718,564 643.499,32	23.021	461	504.718,564 643.499,32	462	504.728,166 643.512,9	16.632	462	504.728,166 643.512,9	463	504.743,877 643.535,596	27.603
463	504.743,877 643.535,596	464	504.764,529 643.569,11	39.366	464	504.764,529 643.569,11	465	504.777,573 643.589,228	23.977	465	504.777,573 643.589,228	466	504.789,436 643.607,341	21.652
466	504.789,436 643.607,341	467	504.799,047 643.625,192	20.274	467	504.799,047 643.625,192	468	504.809,419 643.642,983	20.594	468	504.809,419 643.642,983	469	504.822,966 643.667,914	28.374
469	504.822,966 643.667,914	470	504.828,121 643.685,169	18.009	470	504.828,121 643.685,169	471	504.836,185 643.699,718	16.634	471	504.836,185 643.699,718	472	504.839,706 643.712,946	13.689
472	504.839,706 643.712,946	473	504.840,959 643.725,289	12.406	473	504.840,959 643.725,289	474	504.842,373 643.736,561	11.36	474	504.842,373 643.736,561	475	504.839,731 643.748,495	12.223
475	504.839,731 643.748,495	476	504.837,8 643.760,014	11.68	476	504.837,8 643.760,014	477	504.839,721 643.765,689	5.991	477	504.839,721 643.765,689	478	504.844,608 643.766,418	4.941
478	504.844,608 643.766,418	479	504.856,189 643.773,94	13.809	479	504.856,189 643.773,94	480	504.869,754 643.783,262	16.459	480	504.869,754 643.783,262	481	504.886,956 643.792,363	19.461
481	504.886,956 643.792,363	482	504.923,402 643.808,17	39.726	482	504.923,402 643.808,17	483	504.957,316 643.824,131	37.482	483	504.957,316 643.824,131	484	504.980,315 643.835,474	25.644
484	504.980,315 643.835,474	485	505.001,591 643.844,53	23.123	485	505.001,591 643.844,53	486	505.029,075 643.852,632	28.653	486	505.029,075 643.852,632	487	505.051,95 643.858,353	23.58
487	505.051,95 643.858,353	488	505.059,817 643.862,642	8.96	488	505.059,817 643.862,642	489	505.072,692 643.868,685	14.223	489	505.072,692 643.868,685	490	505.089,124 643.877,743	18.763
490	505.089,124 643.877,743	491	505.109,324 643.888,387	22.833	491	505.109,324 643.888,387	492	505.129,218 643.902,493	24.388	492	505.129,218 643.902,493	493	505.153,039 643.919,158	29.072
493	505.153,039 643.919,158	494	505.172,141 643.933,993	24.186	494	505.172,141 643.933,993	495	505.194,243 643.949,95	27.26	495	505.194,243 643.949,95	496	505.213,534 643.966,104	25.161
496	505.213,534 643.966,104	497	505.223,424 643.973,956	12.628	497	505.223,424 643.973,956	498	505.235,669 643.981,617	14.444	498	505.235,669 643.981,617	499	505.244,748 643.985,253	9.78
499	505.244,748 643.985,253	500	505.257,523 643.989,517	13.468	500	505.257,523 643.989,517	501	505.285,497 643.996,796	28.906	501	505.285,497 643.996,796	502	505.304,572 644.003,073	20.081
502	505.304,572 644.003,073	503	505.320,368 644.008,848	16.819	503	505.320,368 644.008,848	504	505.333,478 644.014,613	14.322	504	505.333,478 644.014,613	505	505.343,438 644.021,585	12.158
505	505.343,438 644.021,585	506	505.352,385 644.024,988	9.572	506	505.352,385 644.024,988	507	505.361,121 644.026,859	8.934	507	505.361,121 644.026,859	508	505.372,035 644.027,364	10.926

Punct început	X / Y	Punct sfârșit	X / Y	Lungime segment	Punct început	X / Y	Punct sfârșit	X / Y	Lungime segment	Punct început	X / Y	Punct sfârșit	X / Y	Lungime segment
508	505.372,035 644.027,364	509	505.389,859 644.024,607	18.036	509	505.389,859 644.024,607	510	505.403,335 644.023,094	13.561	510	505.403,335 644.023,094	511	505.420,961 644.020,361	17.837
511	505.420,961 644.020,361	512	505.433,835 644.018,95	12.951	512	505.433,835 644.018,95	513	505.447,797 644.018,528	13.968	513	505.447,797 644.018,528	514	505.460,304 644.019,121	12.521
514	505.460,304 644.019,121	515	505.481,19 644.024,094	21.47	515	505.481,19 644.024,094	516	505.500,33 644.026,136	19.249	516	505.500,33 644.026,136	517	505.512,912 644.027,689	12.677
517	505.512,912 644.027,689	518	505.522,823 644.030,641	10.341	518	505.522,823 644.030,641	519	505.534,327 644.033,861	11.946	519	505.534,327 644.033,861	520	505.541,594 644.036,287	7.661
520	505.541,594 644.036,287	521	505.547,158 644.038,145	5.866	521	505.547,158 644.038,145	522	505.560,903 644.041,097	14.058	522	505.560,903 644.041,097	523	505.561,965 644.041,325	1.086
523	505.561,965 644.041,325	524	505.567,642 644.040,754	5.706	524	505.567,642 644.040,754	525	505.572,486 644.077,477	37.041	525	505.572,486 644.077,477	526	505.581,146 644.105,748	29.568
526	505.581,146 644.105,748	527	505.582,774 644.122,574	16.905	527	505.582,774 644.122,574	528	505.576,532 644.175,496	53.289	528	505.576,532 644.175,496	529	505.568,488 644.199,042	24.882
529	505.568,488 644.199,042	530	505.550,251 644.223,185	30.257	530	505.550,251 644.223,185	531	505.535,313 644.257,228	37.176	531	505.535,313 644.257,228	532	505.498,664 644.280,329	43.322
532	505.498,664 644.280,329	533	505.470,288 644.304,825	37.487	533	505.470,288 644.304,825	534	505.444,587 644.341,731	44.973	534	505.444,587 644.341,731	535	505.424,222 644.351,603	22.632
535	505.424,222 644.351,603	536	505.411,861 644.356,049	13.136	536	505.411,861 644.356,049	537	505.367,007 644.362,613	45.332	537	505.367,007 644.362,613	538	505.346,124 644.361,491	20.913
538	505.346,124 644.361,491	539	505.342,442 644.360,398	3.841	539	505.342,442 644.360,398	540	505.328,822 644.356,353	14.208	540	505.328,822 644.356,353	541	505.316,423 644.351,832	13.198
541	505.316,423 644.351,832	542	505.306,528 644.349,951	10.072	542	505.306,528 644.349,951	543	505.298,449 644.348,394	8.228	543	505.298,449 644.348,394	544	505.287,711 644.346,197	10.96
544	505.287,711 644.346,197	545	505.273,415 644.345,596	14.309	545	505.273,415 644.345,596	546	505.268,063 644.343,701	5.678	546	505.268,063 644.343,701	547	505.260,3 644.343,905	7.766
547	505.260,3 644.343,905	548	505.247,702 644.340,49	13.053	548	505.247,702 644.340,49	549	505.235,829 644.339,144	11.949	549	505.235,829 644.339,144	550	505.226,563 644.337,284	9.451
550	505.226,563 644.337,284	551	505.218,956 644.340,253	8.166	551	505.218,956 644.340,253	552	505.184,873 644.332,578	34.936	552	505.184,873 644.332,578	553	505.127,723 644.289,186	71.756
553	505.127,723 644.289,186	554	504.996,065 644.210,023	153.625	554	504.996,065 644.210,023	555	504.826,308 644.093,182	206.081	555	504.826,308 644.093,182	556	504.771,91 644.018,04	92.766
556	504.771,91 644.018,04	557	504.727,194 643.991,78	51.857	557	504.727,194 643.991,78	558	504.655,095 643.889,65	125.015	558	504.655,095 643.889,65	559	504.550,253 643.807,96	132.91
559	504.550,253 643.807,96	560	504.504,282 643.784,478	51.621	560	504.504,282 643.784,478	561	504.486,422 643.778,525	18.826	561	504.486,422 643.778,525	562	504.358,291 643.691,916	154.657
562	504.358,291 643.691,916	563	504.276,338 643.628,222	103.794	563	504.276,338 643.628,222	564	504.216,263 643.582,701	75.374	564	504.216,263 643.582,701	565	504.262,637 643.558,462	52.327
565	504.262,637 643.558,462	566	504.307,963 643.519,512	59.762	566	504.307,963 643.519,512	567	504.291,211 643.511,784	18.449	567	504.291,211 643.511,784	568	504.237,45 643.511,16	53.765
568	504.237,45 643.511,16	569	504.117,854 643.544,976	124.285	569	504.117,854 643.544,976	570	504.077,054 643.549,703	41.073	570	504.077,054 643.549,703	571	504.024,662 643.578,869	59.963
571	504.024,662 643.578,869	572	504.002,928 643.609,733	37.749	572	504.002,928 643.609,733	573	503.860,513 643.533,137	161.706	573	503.860,513 643.533,137	574	503.553,195 643.422,422	326.653
574	503.553,195 643.422,422	575	503.488,369 643.404,976	67.133	575	503.488,369 643.404,976	576	503.471,644 643.369,284	39.416	576	503.471,644 643.369,284	577	503.451,223 643.340,304	35.452
577	503.451,223 643.340,304	578	503.431,36 643.312,116	34.483	578	503.431,36 643.312,116	579	503.421,23 643.301,067	14.99	579	503.421,23 643.301,067	580	503.418,45 643.297,586	4.455
580	503.418,45 643.297,586	581	503.412,988 643.290,746	8.753	581	503.412,988 643.290,746	582	503.410,14 643.284,133	7.2	582	503.410,14 643.284,133	583	503.406,897 643.276,601	8.2
583	503.406,897 643.276,601	584	503.399,406 643.268,355	11.141	584	503.399,406 643.268,355	585	503.387,9 643.258,756	14.984	585	503.387,9 643.258,756	586	503.377,966 643.251,699	12.185
586	503.377,966 643.251,699	587	503.397,373 643.244,485	20.704	587	503.397,373 643.244,485	588	503.393,825 643.220,584	24.163	588	503.393,825 643.220,584	589	503.390,89 643.178,571	42.115
589	503.390,89 643.178,571	590	503.372,708 643.127,551	54.163	590	503.372,708 643.127,551	591	503.351,57 643.041,112	88.986	591	503.351,57 643.041,112	592	503.335,979 643.007,105	37.411
592	503.335,979 643.007,105	593	503.333,956 642.975,811	31.359	593	503.333,956 642.975,811	594	503.332,665 642.955,836	20.017	594	503.332,665 642.955,836	595	503.332,394 642.951,637	4.208
595	503.332,394 642.951,637	596	503.333,27 642.913,988	37.659	596	503.333,27 642.913,988	597	503.334,039 642.880,944	33.053	597	503.334,039 642.880,944	598	503.381,877 642.867,737	49.628
598	503.381,877 642.867,737	599	503.463,346 642.831,681	89.091	599	503.463,346 642.831,681	600	503.522,103 642.817,644	60.41	600	503.522,103 642.817,644	601	503.531,338 642.815,438	9.495
601	503.531,338 642.815,438	602	503.583,019 642.814,951	51.683	602	503.583,019 642.814,951	603	503.625,33 642.819,139	42.518	603	503.625,33 642.819,139	604	503.646,323 642.812,677	21.965
604	503.646,323 642.812,677	605	503.705,936 642.794,326	62.374	605	503.705,936 642.794,326	606	503.757,599 642.793,88	51.665	606	503.757,599 642.793,88	607	503.768,957 642.792,539	11.437

Punct început	X / Y	Punct sfârșit	X / Y	Lungime segment
607	503.768,957 642.792,539	608	503.814,644 642.787,146	46.004
610	503.932,462 642.805,925	1	503.955,978 642.806,28	23.519

Punct început	X / Y	Punct sfârșit	X / Y	Lungime segment
608	503.814,644 642.787,146	609	503.882,502 642.800,422	69.144

Punct început	X / Y	Punct sfârșit	X / Y	Lungime segment
609	503.882,502 642.800,422	610	503.932,462 642.805,925	50.262

** Lungimile segmentelor sunt determinate în planul de proiecție Stereo 70 și sunt rotunjite la 1 milimetru.

*** Distanța dintre puncte este formată din segmente cumulate ce sunt mai mici decât valoarea 1 milimetru.

**DATE DESPRE IMOBILUL NR. 4029**

Oficiul de Cadastru și Publicitate Imobiliară SUCEAVA
Biroul de Cadastru și Publicitate Imobiliară Vatra Dornei

A. Partea I. Descrierea imobilului

TEREN Extravilan

Adresa: Jud. Suceava

Nr. Crt	Nr cadastral Nr. topografic	Suprafața* (mp)	Observații / Referințe
A1		Din acte: 13.049.400 Masurata: 2.362.359	Sector cadastral:22 Teren neimprejmuit; Diferenta de suprafata se regaseste la ID: 8 , 22,23, 27, 39,40, 3853 si 4028

B. Partea II. Proprietari și acte

Inscrieri privitoare la dreptul de proprietate și alte drepturi reale		Referințe
/		
Act Administrativ nr. 267, din 16/09/2004 emis de CJPSDPAT SUCEAVA;		
B1	Intabulare, drept de PROPRIETATE, dobandit prin Lege, cota actuala 1/1, cota initiala 1/1 1) COMUNA POIANA STAMPEI, CIF:5021250	A1

C. Partea III. SARCINI .

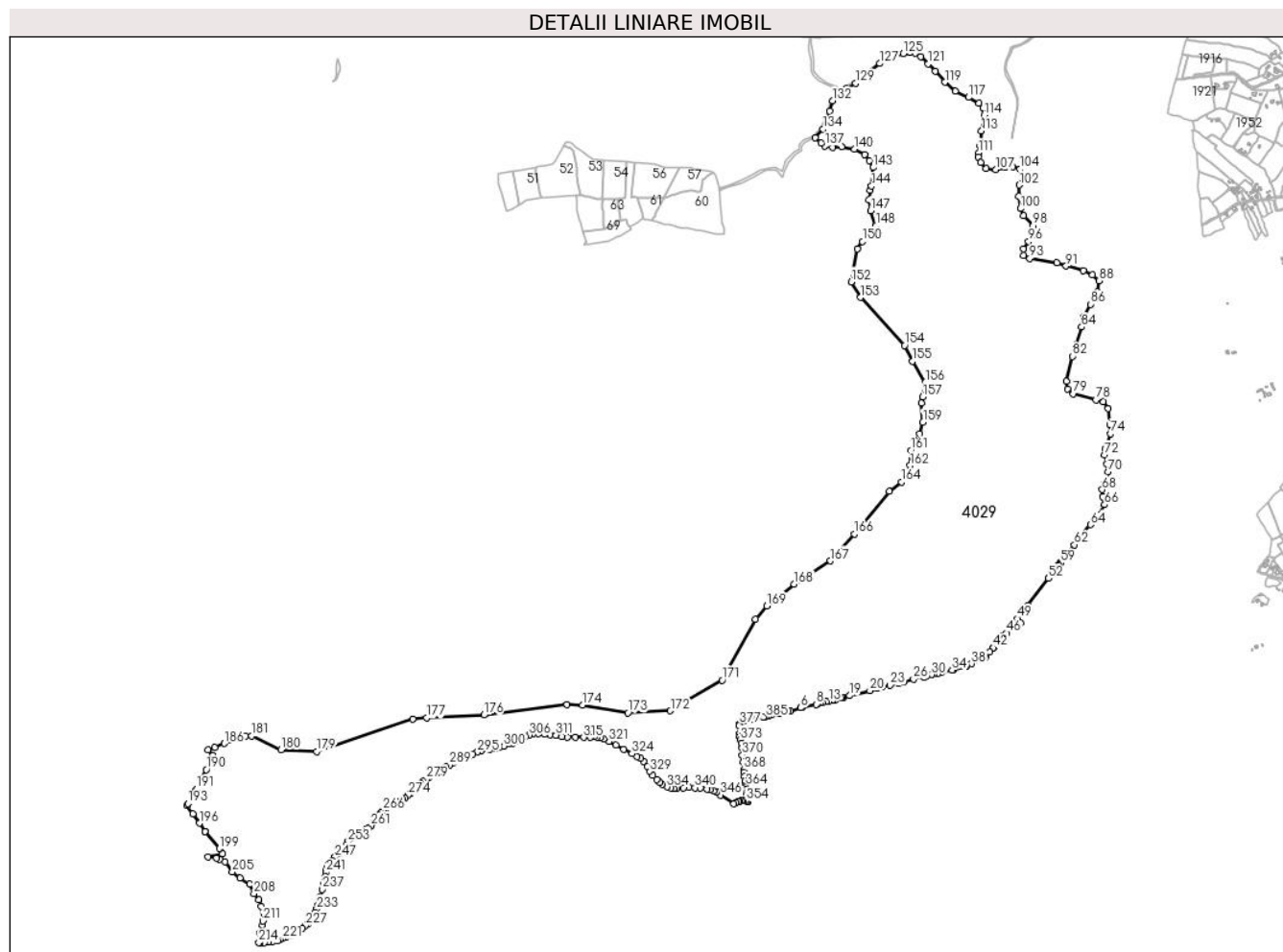
Inscrieri privind dezmembramintele dreptului de proprietate, drepturi reale de garanție și sarcini	Referințe
NU SUNT	

Anexa Nr. 1 La Partea I

Teren

Nr cadastral	Suprafața (mp)*	Observații / Referințe
	Din acte: 13.049.400 Masurata: 2.362.359	Diferenta de suprafata se regaseste la ID: 8 , 22,23, 27, 39,40, 3853 si 4028

* Suprafata este determinată in planul de proiectie Stereo 70.



Date referitoare la teren

Crt	Categorie folosință	Intravilan	Suprafața (mp)	Tarla	Parcelă	Nr. topo	Observații / Referințe
1	padure	NU	2.362.359	-	-	-	

Lungime Segmente

1) Valorile lungimilor segmentelor sunt obținute din proiectie în plan.

Punct început	X / Y	Punct sfârșit	X / Y	Lungime segment	Punct început	X / Y	Punct sfârșit	X / Y	Lungime segment	Punct început	X / Y	Punct sfârșit	X / Y	Lungime segment
1	507.506,289 644.898,816	2	507.527,619 644.902,846	21.707	2	507.527,619 644.902,846	3	507.536,09 644.904,447	8.621	3	507.536,09 644.904,447	4	507.566,581 644.911,13	31.215
4	507.566,581 644.911,13	5	507.575,98 644.913,19	9.622	5	507.575,98 644.913,19	6	507.615,44 644.924,729	41.113	6	507.615,44 644.924,729	7	507.619,058 644.925,553	3.711
7	507.619,058 644.925,553	8	507.673,065 644.937,855	55.39	8	507.673,065 644.937,855	9	507.677,811 644.939,134	4.915	9	507.677,811 644.939,134	10	507.690,088 644.942,889	12.838
10	507.690,088 644.942,889	11	507.697,749 644.944,752	7.884	11	507.697,749 644.944,752	12	507.710,625 644.947,602	13.188	12	507.710,625 644.947,602	13	507.720,469 644.949,445	10.015

Punct început	X / Y	Punct sfârșit	X / Y	Lungime segment	Punct început	X / Y	Punct sfârșit	X / Y	Lungime segment	Punct început	X / Y	Punct sfârșit	X / Y	Lungime segment
13	507.720,469 644.949,445	14	507.735,121 644.953,481	15.198	14	507.735,121 644.953,481	15	507.747,128 644.956,438	12.366	15	507.747,128 644.956,438	16	507.764,323 644.962,256	18.153
16	507.764,323 644.962,256	17	507.772,869 644.964,67	8.88	17	507.772,869 644.964,67	18	507.775,756 644.965,486	3.0	18	507.775,756 644.965,486	19	507.800,088 644.970,494	24.842
19	507.800,088 644.970,494	20	507.876,47 644.989,76	78.774	20	507.876,47 644.989,76	21	507.904,611 644.998,193	29.377	21	507.904,611 644.998,193	22	507.922,735 645.002,663	18.667
22	507.922,735 645.002,663	23	507.952,348 645.009,966	30.5	23	507.952,348 645.009,966	24	507.983,88 645.017,504	32.42	24	507.983,88 645.017,504	25	508.001,808 645.022,286	18.555
25	508.001,808 645.022,286	26	508.040,936 645.032,723	40.496	26	508.040,936 645.032,723	27	508.080,544 645.041,377	40.542	27	508.080,544 645.041,377	28	508.084,189 645.042,456	3.801
28	508.084,189 645.042,456	29	508.088,828 645.043,828	4.838	29	508.088,828 645.043,828	30	508.110,051 645.050,107	22.132	30	508.110,051 645.050,107	31	508.118,695 645.052,57	8.988
31	508.118,695 645.052,57	32	508.132,508 645.053,249	13.83	32	508.132,508 645.053,249	33	508.148,829 645.061,331	18.212	33	508.148,829 645.061,331	34	508.185,592 645.067,051	37.205
34	508.185,592 645.067,051	35	508.189,345 645.067,635	3.798	35	508.189,345 645.067,635	36	508.233,495 645.081,287	46.213	36	508.233,495 645.081,287	37	508.242,323 645.084,017	9.24
37	508.242,323 645.084,017	38	508.259,612 645.091,351	18.78	38	508.259,612 645.091,351	39	508.310,685 645.113,018	55.479	39	508.310,685 645.113,018	40	508.312,92 645.115,757	3.535
40	508.312,92 645.115,757	41	508.328,152 645.134,427	24.095	41	508.328,152 645.134,427	42	508.340,841 645.151,065	20.924	42	508.340,841 645.151,065	43	508.345,106 645.156,239	6.705
43	508.345,106 645.156,239	44	508.360,891 645.175,388	24.816	44	508.360,891 645.175,388	45	508.374,308 645.193,834	22.809	45	508.374,308 645.193,834	46	508.391,769 645.206,665	21.668
46	508.391,769 645.206,665	47	508.419,907 645.227,341	34.918	47	508.419,907 645.227,341	48	508.444,746 645.244,659	30.28	48	508.444,746 645.244,659	49	508.432,109 645.261,46	21.023
49	508.432,109 645.261,46	50	508.453,434 645.287,669	33.789	50	508.453,434 645.287,669	51	508.470,578 645.310,318	28.406	51	508.470,578 645.310,318	52	508.549,436 645.412,839	129.341
52	508.549,436 645.412,839	53	508.556,335 645.421,992	11.462	53	508.556,335 645.421,992	54	508.562,668 645.430,463	10.577	54	508.562,668 645.430,463	55	508.572,579 645.443,918	16.711
55	508.572,579 645.443,918	56	508.578,783 645.451,977	10.17	56	508.578,783 645.451,977	57	508.583,022 645.458,036	7.395	57	508.583,022 645.458,036	58	508.587,715 645.463,094	6.9
58	508.587,715 645.463,094	59	508.593,895 645.471,367	10.326	59	508.593,895 645.471,367	60	508.597,285 645.476,02	5.757	60	508.597,285 645.476,02	61	508.611,413 645.493,632	22.578
61	508.611,413 645.493,632	62	508.647,572 645.539,595	58.481	62	508.647,572 645.539,595	63	508.671,568 645.570,208	38.897	63	508.671,568 645.570,208	64	508.707,636 645.615,618	57.991
64	508.707,636 645.615,618	65	508.738,092 645.651,609	47.148	65	508.738,092 645.651,609	66	508.760,833 645.690,965	45.454	66	508.760,833 645.690,965	67	508.754,092 645.720,285	30.085
67	508.754,092 645.720,285	68	508.752,097 645.747,843	27.63	68	508.752,097 645.747,843	69	508.760,124 645.771,432	24.917	69	508.760,124 645.771,432	70	508.774,96 645.815,527	46.524
70	508.774,96 645.815,527	71	508.770,764 645.845,011	29.781	71	508.770,764 645.845,011	72	508.760,374 645.877,897	34.488	72	508.760,374 645.877,897	73	508.761,925 645.901,379	23.533
73	508.761,925 645.901,379	74	508.782,375 645.957,972	60.174	74	508.782,375 645.957,972	75	508.781,183 645.993,078	35.126	75	508.781,183 645.993,078	76	508.773,107 646.052,707	60.173
76	508.773,107 646.052,707	77	508.756,357 646.079,589	31.673	77	508.756,357 646.079,589	78	508.729,242 646.086,7	28.032	78	508.729,242 646.086,7	79	508.643,051 646.108,536	88.914
79	508.643,051 646.108,536	80	508.620,573 646.127,714	29.548	80	508.620,573 646.127,714	81	508.616,642 646.155,789	28.349	81	508.616,642 646.155,789	82	508.639,491 646.250,371	97.303
82	508.639,491 646.250,371	83	508.653,696 646.291,844	43.838	83	508.653,696 646.291,844	84	508.674,233 646.360,596	71.754	84	508.674,233 646.360,596	85	508.683,309 646.399,322	39.775
85	508.683,309 646.399,322	86	508.707,911 646.446,238	52.975	86	508.707,911 646.446,238	87	508.733,28 646.493,075	53.266	87	508.733,28 646.493,075	88	508.739,251 646.534,964	42.312
88	508.739,251 646.534,964	89	508.715,651 646.557,582	32.688	89	508.715,651 646.557,582	90	508.680,345 646.573,36	38.671	90	508.680,345 646.573,36	91	508.615,81 646.590,866	66.867
91	508.615,81 646.590,866	92	508.581,606 646.602,759	36.213	92	508.581,606 646.602,759	93	508.478,331 646.618,731	104.503	93	508.478,331 646.618,731	94	508.455,701 646.631,093	25.786
94	508.455,701 646.631,093	95	508.454,391 646.655,975	24.916	95	508.454,391 646.655,975	96	508.474,541 646.683,654	34.237	96	508.474,541 646.683,654	97	508.495,538 646.710,664	34.211
97	508.495,538 646.710,664	98	508.490,991 646.742,123	31.786	98	508.490,991 646.742,123	99	508.455,787 646.779,864	51.611	99	508.455,787 646.779,864	100	508.443,41 646.807,412	30.201
100	508.443,41 646.807,412	101	508.437,005 646.853,637	46.667	101	508.437,005 646.853,637	102	508.439,46 646.896,026	42.46	102	508.439,46 646.896,026	103	508.453,456 646.934,105	40.57
103	508.453,456 646.934,105	104	508.441,898 646.956,801	25.47	104	508.441,898 646.956,801	105	508.413,468 646.965,906	29.852	105	508.413,468 646.965,906	106	508.386,877 646.962,084	26.864
106	508.386,877 646.962,084	107	508.351,171 646.953,656	36.687	107	508.351,171 646.953,656	108	508.314,999 646.957,59	36.385	108	508.314,999 646.957,59	109	508.293,394 646.979,991	31.122
109	508.293,394 646.979,991	110	508.285,192 647.002,145	23.624	110	508.285,192 647.002,145	111	508.285,806 647.018,374	16.241	111	508.285,806 647.018,374	112	508.290,255 647.045,927	27.91

Punct început	X / Y	Punct sfârșit	X / Y	Lungime segment	Punct început	X / Y	Punct sfârșit	X / Y	Lungime segment	Punct început	X / Y	Punct sfârșit	X / Y	Lungime segment
112	508.290,255 647.045,927	113	508.296,75 647.099,731	54.195	113	508.296,75 647.099,731	114	508.307,009 647.159,726	60.866	114	508.307,009 647.159,726	115	508.303,346 647.186,815	27.336
115	508.303,346 647.186,815	116	508.287,909 647.204,514	23.485	116	508.287,909 647.204,514	117	508.248,093 647.226,289	45.381	117	508.248,093 647.226,289	118	508.197,001 647.248,953	55.893
118	508.197,001 647.248,953	119	508.158,259 647.283,264	51.751	119	508.158,259 647.283,264	120	508.123,398 647.325,772	54.975	120	508.123,398 647.325,772	121	508.096,315 647.353,149	38.51
121	508.096,315 647.353,149	122	508.067,999 647.380,652	39.474	122	508.067,999 647.380,652	123	508.047,65 647.393,017	23.811	123	508.047,65 647.393,017	124	508.028,062 647.396,157	19.838
124	508.028,062 647.396,157	125	508.001,515 647.391,869	26.891	125	508.001,515 647.391,869	126	507.959,138 647.381,97	43.518	126	507.959,138 647.381,97	127	507.913,97 647.354,238	53.002
127	507.913,97 647.354,238	128	507.869,261 647.320,335	56.11	128	507.869,261 647.320,335	129	507.822,05 647.280,318	61.889	129	507.822,05 647.280,318	130	507.786,614 647.259,108	41.299
130	507.786,614 647.259,108	131	507.758,539 647.241,239	33.279	131	507.758,539 647.241,239	132	507.734,701 647.213,594	36.503	132	507.734,701 647.213,594	133	507.723,59 647.174,626	40.521
133	507.723,59 647.174,626	134	507.699,976 647.106,538	72.067	134	507.699,976 647.106,538	135	507.670,31 647.075,29	43.087	135	507.670,31 647.075,29	136	507.691,718 647.055,032	29.474
136	507.691,718 647.055,032	137	507.706,8 647.043,654	18.892	137	507.706,8 647.043,654	138	507.734,515 647.038,529	28.185	138	507.734,515 647.038,529	139	507.768,712 647.039,157	34.203
139	507.768,712 647.039,157	140	507.817,66 647.031,219	49.587	140	507.817,66 647.031,219	141	507.855,496 647.010,052	43.354	141	507.855,496 647.010,052	142	507.873,752 646.988,621	28.153
142	507.873,752 646.988,621	143	507.888,04 646.962,163	30.069	143	507.888,04 646.962,163	144	507.882,219 646.891,783	70.62	144	507.882,219 646.891,783	145	507.875,869 646.876,437	16.608
145	507.875,869 646.876,437	146	507.873,223 646.839,131	37.4	146	507.873,223 646.839,131	147	507.878,25 646.799,708	39.742	147	507.878,25 646.799,708	148	507.898,094 646.741,5	61.498
148	507.898,094 646.741,5	149	507.895,712 646.705,516	36.063	149	507.895,712 646.705,516	150	507.847,823 646.683,291	52.795	150	507.847,823 646.683,291	151	507.828,773 646.655,51	33.685
151	507.828,773 646.655,51	152	507.805,489 646.530,891	126.76	152	507.805,489 646.530,891	153	507.841,473 646.471,889	69.109	153	507.841,473 646.471,889	154	508.006,044 646.290,913	244.614
154	508.006,044 646.290,913	155	508.037,0 646.231,382	67.099	155	508.037,0 646.231,382	156	508.085,155 646.151,742	93.067	156	508.085,155 646.151,742	157	508.074,307 646.097,238	55.573
157	508.074,307 646.097,238	158	508.071,132 646.073,425	24.024	158	508.071,132 646.073,425	159	508.075,63 646.001,723	71.843	159	508.075,63 646.001,723	160	508.064,517 645.957,273	45.818
160	508.064,517 645.957,273	161	508.029,592 645.895,096	71.314	161	508.029,592 645.895,096	162	508.027,022 645.839,034	56.121	162	508.027,022 645.839,034	163	508.016,295 645.804,621	36.046
163	508.016,295 645.804,621	164	507.995,272 645.775,745	35.718	164	507.995,272 645.775,745	165	507.949,552 645.740,82	57.533	165	507.949,552 645.740,82	166	507.817,453 645.580,719	207.563
166	507.817,453 645.580,719	167	507.726,878 645.478,565	136.526	167	507.726,878 645.478,565	168	507.590,564 645.391,146	161.937	168	507.590,564 645.391,146	169	507.487,694 645.309,443	131.368
169	507.487,694 645.309,443	170	507.444,426 645.258,383	66.927	170	507.444,426 645.258,383	171	507.318,999 645.029,07	261.374	171	507.318,999 645.029,07	172	507.123,627 644.913,837	226.823
172	507.123,627 644.913,837	173	506.963,183 644.906,005	160.635	173	506.963,183 644.906,005	174	506.792,579 644.934,792	173.016	174	506.792,579 644.934,792	175	506.734,371 644.936,274	58.227
175	506.734,371 644.936,274	176	506.420,68 644.897,75	316.048	176	506.420,68 644.897,75	177	506.204,267 644.886,92	216.684	177	506.204,267 644.886,92	178	506.152,286 644.882,722	52.15
178	506.152,286 644.882,722	179	505.789,489 644.760,378	382.87	179	505.789,489 644.760,378	180	505.655,504 644.766,728	134.135	180	505.655,504 644.766,728	181	505.545,437 644.818,798	121.762
181	505.545,437 644.818,798	182	505.522,03 644.818,148	23.416	182	505.522,03 644.818,148	183	505.507,125 644.816,893	14.958	183	505.507,125 644.816,893	184	505.494,002 644.813,083	13.665
184	505.494,002 644.813,083	185	505.467,543 644.803,135	28.267	185	505.467,543 644.803,135	186	505.442,355 644.790,223	28.305	186	505.442,355 644.790,223	187	505.405,313 644.775,618	39.817
187	505.405,313 644.775,618	188	505.379,49 644.765,881	27.598	188	505.379,49 644.765,881	189	505.398,536 644.744,87	28.359	189	505.398,536 644.744,87	190	505.373,136 644.691,953	58.697
190	505.373,136 644.691,953	191	505.336,451 644.618,585	82.028	191	505.336,451 644.618,585	192	505.333,977 644.613,637	5.532	192	505.333,977 644.613,637	193	505.304,344 644.563,895	57.9
193	505.304,344 644.563,895	194	505.301,698 644.557,016	7.37	194	505.301,698 644.557,016	195	505.323,126 644.525,036	38.495	195	505.323,126 644.525,036	196	505.347,735 644.489,812	42.969
196	505.347,735 644.489,812	197	505.369,431 644.458,061	38.456	197	505.369,431 644.458,061	198	505.370,537 644.456,763	1.705	198	505.370,537 644.456,763	199	505.423,936 644.394,032	82.381
199	505.423,936 644.394,032	200	505.435,577 644.373,395	23.694	200	505.435,577 644.373,395	201	505.380,544 644.363,34	55.944	201	505.380,544 644.363,34	202	505.412,213 644.357,972	32.121
202	505.412,213 644.357,972	203	505.424,545 644.353,804	13.017	203	505.424,545 644.353,804	204	505.445,266 644.343,955	22.943	204	505.445,266 644.343,955	205	505.472,066 644.306,299	46.219
205	505.472,066 644.306,299	206	505.500,461 644.282,574	37.002	206	505.500,461 644.282,574	207	505.537,778 644.260,523	43.345	207	505.537,778 644.260,523	208	505.553,722 644.223,885	39.957
208	505.553,722 644.223,885	209	505.572,72 644.201,834	29.106	209	505.572,72 644.201,834	210	505.580,861 644.177,07	26.068	210	505.580,861 644.177,07	211	505.587,307 644.121,095	56.345

Punct început	X / Y	Punct sfârșit	X / Y	Lungime segment	Punct început	X / Y	Punct sfârșit	X / Y	Lungime segment	Punct început	X / Y	Punct sfârșit	X / Y	Lungime segment
211	505.587,307 644.121,095	212	505.586,289 644.105,49	15.638	212	505.586,289 644.105,49	213	505.576,791 644.076,654	30.36	213	505.576,791 644.076,654	214	505.571,715 644.040,344	36.663
214	505.571,715 644.040,344	215	505.576,148 644.039,898	4.455	215	505.576,148 644.039,898	216	505.592,154 644.039,012	16.031	216	505.592,154 644.039,012	217	505.609,085 644.040,801	17.025
217	505.609,085 644.040,801	218	505.624,433 644.043,255	15.543	218	505.624,433 644.043,255	219	505.642,256 644.046,514	18.119	219	505.642,256 644.046,514	220	505.650,541 644.050,57	9.225
220	505.650,541 644.050,57	221	505.661,57 644.054,301	11.643	221	505.661,57 644.054,301	222	505.674,466 644.058,827	13.667	222	505.674,466 644.058,827	223	505.687,901 644.065,001	14.786
223	505.687,901 644.065,001	224	505.705,901 644.075,431	20.803	224	505.705,901 644.075,431	225	505.722,002 644.085,399	18.937	225	505.722,002 644.085,399	226	505.734,782 644.093,646	15.21
226	505.734,782 644.093,646	227	505.746,693 644.103,265	15.31	227	505.746,693 644.103,265	228	505.758,442 644.111,997	14.639	228	505.758,442 644.111,997	229	505.763,464 644.119,187	8.77
229	505.763,464 644.119,187	230	505.769,826 644.127,993	10.864	230	505.769,826 644.127,993	231	505.777,278 644.140,246	14.341	231	505.777,278 644.140,246	232	505.783,691 644.152,939	14.221
232	505.783,691 644.152,939	233	505.790,265 644.166,332	14.919	233	505.790,265 644.166,332	234	505.795,904 644.181,342	16.034	234	505.795,904 644.181,342	235	505.799,915 644.193,675	12.969
235	505.799,915 644.193,675	236	505.803,403 644.212,066	18.719	236	505.803,403 644.212,066	237	505.810,983 644.240,349	29.281	237	505.810,983 644.240,349	238	505.814,97 644.253,95	14.173
238	505.814,97 644.253,95	239	505.817,573 644.264,527	10.893	239	505.817,573 644.264,527	240	505.821,731 644.287,939	23.778	240	505.821,731 644.287,939	241	505.824,419 644.304,078	16.361
241	505.824,419 644.304,078	242	505.826,375 644.314,579	10.682	242	505.826,375 644.314,579	243	505.830,174 644.324,771	10.877	243	505.830,174 644.324,771	244	505.834,684 644.332,77	9.183
244	505.834,684 644.332,77	245	505.840,021 644.340,436	9.341	245	505.840,021 644.340,436	246	505.847,925 644.349,904	12.334	246	505.847,925 644.349,904	247	505.859,056 644.362,569	16.861
247	505.859,056 644.362,569	248	505.873,456 644.376,141	19.788	248	505.873,456 644.376,141	249	505.883,756 644.385,323	13.799	249	505.883,756 644.385,323	250	505.890,943 644.392,806	10.375
250	505.890,943 644.392,806	251	505.895,832 644.399,908	8.622	251	505.895,832 644.399,908	252	505.902,958 644.409,691	12.103	252	505.902,958 644.409,691	253	505.908,814 644.421,248	12.956
253	505.908,814 644.421,248	254	505.918,11 644.433,253	15.183	254	505.918,11 644.433,253	255	505.926,057 644.440,981	11.085	255	505.926,057 644.440,981	256	505.940,106 644.448,542	15.954
256	505.940,106 644.448,542	257	505.952,036 644.452,354	12.524	257	505.952,036 644.452,354	258	505.963,887 644.457,776	13.032	258	505.963,887 644.457,776	259	505.974,98 644.465,009	13.243
259	505.974,98 644.465,009	260	505.984,186 644.471,198	11.093	260	505.984,186 644.471,198	261	505.994,29 644.480,229	13.552	261	505.994,29 644.480,229	262	506.005,214 644.494,342	17.847
262	506.005,214 644.494,342	263	506.015,496 644.508,021	17.112	263	506.015,496 644.508,021	264	506.024,128 644.519,347	14.24	264	506.024,128 644.519,347	265	506.031,713 644.528,427	11.831
265	506.031,713 644.528,427	266	506.040,403 644.538,486	13.293	266	506.040,403 644.538,486	267	506.050,019 644.546,349	12.422	267	506.050,019 644.546,349	268	506.062,483 644.552,955	14.106
268	506.062,483 644.552,955	269	506.075,962 644.559,92	15.172	269	506.075,962 644.559,92	270	506.089,098 644.566,26	14.586	270	506.089,098 644.566,26	271	506.101,518 644.571,949	13.661
271	506.101,518 644.571,949	272	506.114,591 644.578,601	14.668	272	506.114,591 644.578,601	273	506.123,528 644.584,834	10.896	273	506.123,528 644.584,834	274	506.134,548 644.595,037	15.018
274	506.134,548 644.595,037	275	506.146,182 644.604,909	15.258	275	506.146,182 644.604,909	276	506.165,004 644.622,318	25.639	276	506.165,004 644.622,318	277	506.181,445 644.637,742	22.543
277	506.181,445 644.637,742	278	506.192,322 644.646,954	14.254	278	506.192,322 644.646,954	279	506.202,011 644.655,331	12.808	279	506.202,011 644.655,331	280	506.215,036 644.664,409	15.876
280	506.215,036 644.664,409	281	506.225,413 644.670,258	11.912	281	506.225,413 644.670,258	282	506.238,711 644.677,069	14.941	282	506.238,711 644.677,069	283	506.248,051 644.679,147	9.568
283	506.248,051 644.679,147	284	506.254,283 644.682,347	7.006	284	506.254,283 644.682,347	285	506.261,676 644.686,733	8.596	285	506.261,676 644.686,733	286	506.268,573 644.692,118	8.75
286	506.268,573 644.692,118	287	506.271,364 644.696,711	5.375	287	506.271,364 644.696,711	288	506.277,847 644.702,527	8.709	288	506.277,847 644.702,527	289	506.290,58 644.710,246	14.89
289	506.290,58 644.710,246	290	506.302,438 644.716,577	13.442	290	506.302,438 644.716,577	291	506.322,157 644.724,648	21.307	291	506.322,157 644.724,648	292	506.341,864 644.732,996	21.402
292	506.341,864 644.732,996	293	506.363,709 644.743,984	24.453	293	506.363,709 644.743,984	294	506.378,891 644.751,204	16.811	294	506.378,891 644.751,204	295	506.396,638 644.758,472	19.178
295	506.396,638 644.758,472	296	506.410,74 644.762,511	14.669	296	506.410,74 644.762,511	297	506.441,167 644.767,968	30.912	297	506.441,167 644.767,968	298	506.463,778 644.771,518	22.888
298	506.463,778 644.771,518	299	506.479,267 644.775,459	15.983	299	506.479,267 644.775,459	300	506.495,918 644.780,755	17.473	300	506.495,918 644.780,755	301	506.515,186 644.788,273	20.683
301	506.515,186 644.788,273	302	506.527,954 644.791,78	13.241	302	506.527,954 644.791,78	303	506.543,414 644.797,731	16.566	303	506.543,414 644.797,731	304	506.558,568 644.805,221	16.904
304	506.558,568 644.805,221	305	506.576,354 644.815,656	20.621	305	506.576,354 644.815,656	306	506.591,93 644.822,581	17.046	306	506.591,93 644.822,581	307	506.606,2 644.826,895	14.908
307	506.606,2 644.826,895	308	506.627,429 644.827,112	21.23	308	506.627,429 644.827,112	309	506.648,05 644.824,971	20.732	309	506.648,05 644.824,971	310	506.669,426 644.823,574	21.422

Punct început	X / Y	Punct sfârșit	X / Y	Lungime segment	Punct început	X / Y	Punct sfârșit	X / Y	Lungime segment	Punct început	X / Y	Punct sfârșit	X / Y	Lungime segment
310	506.669,426 644.823,574	311	506.691,889 644.822,089	22.512	311	506.691,889 644.822,089	312	506.714,625 644.815,305	23.727	312	506.714,625 644.815,305	313	506.736,663 644.815,144	22.039
313	506.736,663 644.815,144	314	506.764,179 644.813,586	27.56	314	506.764,179 644.813,586	315	506.796,33 644.813,389	32.152	315	506.796,33 644.813,389	316	506.821,672 644.814,975	25.392
316	506.821,672 644.814,975	317	506.836,238 644.815,477	14.575	317	506.836,238 644.815,477	318	506.847,058 644.815,189	10.824	318	506.847,058 644.815,189	319	506.859,685 644.812,832	12.845
319	506.859,685 644.812,832	320	506.872,278 644.807,078	13.845	320	506.872,278 644.807,078	321	506.892,195 644.797,392	22.147	321	506.892,195 644.797,392	322	506.918,819 644.783,59	29.989
322	506.918,819 644.783,59	323	506.947,98 644.768,642	32.769	323	506.947,98 644.768,642	324	506.978,43 644.752,262	34.576	324	506.978,43 644.752,262	325	506.997,837 644.742,283	21.822
325	506.997,837 644.742,283	326	507.012,334 644.733,785	16.804	326	507.012,334 644.733,785	327	507.023,545 644.722,796	15.699	327	507.023,545 644.722,796	328	507.036,113 644.705,823	21.12
328	507.036,113 644.705,823	329	507.044,845 644.685,654	21.978	329	507.044,845 644.685,654	330	507.056,787 644.670,785	19.071	330	507.056,787 644.670,785	331	507.071,864 644.654,415	22.255
331	507.071,864 644.654,415	332	507.083,354 644.643,269	16.008	332	507.083,354 644.643,269	333	507.092,201 644.636,994	10.846	333	507.092,201 644.636,994	334	507.111,669 644.626,469	22.131
334	507.111,669 644.626,469	335	507.125,313 644.622,737	14.145	335	507.125,313 644.622,737	336	507.136,985 644.620,818	11.829	336	507.136,985 644.620,818	337	507.148,946 644.621,497	11.98
337	507.148,946 644.621,497	338	507.174,016 644.622,155	25.079	338	507.174,016 644.622,155	339	507.193,099 644.624,747	19.258	339	507.193,099 644.624,747	340	507.215,811 644.623,853	22.73
340	507.215,811 644.623,853	341	507.236,671 644.621,753	20.965	341	507.236,671 644.621,753	342	507.260,716 644.617,126	24.486	342	507.260,716 644.617,126	343	507.273,531 644.615,343	12.938
343	507.273,531 644.615,343	344	507.286,331 644.611,659	13.32	344	507.286,331 644.611,659	345	507.297,569 644.607,744	11.9	345	507.297,569 644.607,744	346	507.312,888 644.596,449	19.033
346	507.312,888 644.596,449	347	507.363,024 644.562,718	60.427	347	507.363,024 644.562,718	348	507.371,463 644.568,971	10.503	348	507.371,463 644.568,971	349	507.380,31 644.572,074	9.375
349	507.380,31 644.572,074	350	507.385,825 644.573,682	5.745	350	507.385,825 644.573,682	351	507.391,626 644.574,519	5.861	351	507.391,626 644.574,519	352	507.398,185 644.574,082	6.574
352	507.398,185 644.574,082	353	507.404,956 644.573,958	6.772	353	507.404,956 644.573,958	354	507.411,366 644.572,337	6.612	354	507.411,366 644.572,337	355	507.416,892 644.570,422	5.848
355	507.416,892 644.570,422	356	507.417,191 644.572,418	2.018	356	507.417,191 644.572,418	357	507.416,501 644.585,286	12.886	357	507.416,501 644.585,286	358	507.416,322 644.586,236	0.967
358	507.416,322 644.586,236	359	507.415,353 644.591,376	5.231	359	507.415,353 644.591,376	360	507.412,601 644.600,604	9.63	360	507.412,601 644.600,604	361	507.411,705 644.604,665	4.159
361	507.411,705 644.604,665	362	507.409,07 644.616,609	12.231	362	507.409,07 644.616,609	363	507.408,212 644.625,593	9.025	363	507.408,212 644.625,593	364	507.408,283 644.631,168	5.575
364	507.408,283 644.631,168	365	507.406,019 644.648,107	17.09	365	507.406,019 644.648,107	366	507.403,195 644.666,676	18.783	366	507.403,195 644.666,676	367	507.401,453 644.682,928	16.345
367	507.401,453 644.682,928	368	507.400,883 644.690,761	7.854	368	507.400,883 644.690,761	369	507.399,116 644.720,29	29.582	369	507.399,116 644.720,29	370	507.394,945 644.746,438	26.479
370	507.394,945 644.746,438	371	507.393,14 644.773,208	26.831	371	507.393,14 644.773,208	372	507.391,197 644.790,38	17.282	372	507.391,197 644.790,38	373	507.387,285 644.803,909	14.083
373	507.387,285 644.803,909	374	507.384,345 644.815,775	12.225	374	507.384,345 644.815,775	375	507.384,898 644.827,183	11.421	375	507.384,898 644.827,183	376	507.382,524 644.857,618	30.527
376	507.382,524 644.857,618	377	507.384,078 644.863,76	6.336	377	507.384,078 644.863,76	378	507.390,713 644.870,2	9.246	378	507.390,713 644.870,2	379	507.404,492 644.874,817	14.532
379	507.404,492 644.874,817	380	507.416,792 644.877,835	12.665	380	507.416,792 644.877,835	381	507.423,517 644.881,271	7.552	381	507.423,517 644.881,271	382	507.428,744 644.881,974	5.274
382	507.428,744 644.881,974	383	507.437,734 644.883,478	9.115	383	507.437,734 644.883,478	384	507.473,958 644.889,539	36.728	384	507.473,958 644.889,539	385	507.483,201 644.891,169	9.386
385	507.483,201 644.891,169	386	507.491,449 644.893,639	8.61	386	507.491,449 644.893,639	387	507.493,961 644.894,824	2.777	387	507.493,961 644.894,824	1	507.506,289 644.898,816	12.958

** Lungimile segmentelor sunt determinate în planul de proiecție Stereo 70 și sunt rotunjite la 1 milimetru.

*** Distanța dintre puncte este formată din segmente cumulate ce sunt mai mici decât valoarea 1 milimetru.

**DATE DESPRE IMOBILUL NR. 4105**

Oficiul de Cadastru și Publicitate Imobiliară SUCEAVA
Biroul de Cadastru și Publicitate Imobiliară Vatra Dornei

A. Partea I. Descrierea imobilului

TEREN Extravilan

Nr. CF vechi:980 Poiana Stampei

Adresa: Jud. Suceava

Nr. Crt	Nr cadastral Nr. topografic	Suprafața* (mp)	Observații / Referințe
A1	33459	29.319	Sector cadastral:21 Teren neimprejmuit;

B. Partea II. Proprietari și acte

Inscrieri privitoare la dreptul de proprietate și alte drepturi reale	Referințe
826 / 05/11/1998	
Hotarare Judecatoreasca nr. 359, din 08/05/1998 emis de Judecatoria Vatra Dornei;	
B1	A1
Intabulare, drept de PROPRIETATE, dobandit prin Hotarare Judecatoreasca, cota actuala 1/1, cota initiala 1/1 1) VASILUT LIDIA, Lipsa CNP	

C. Partea III. SARCINI .

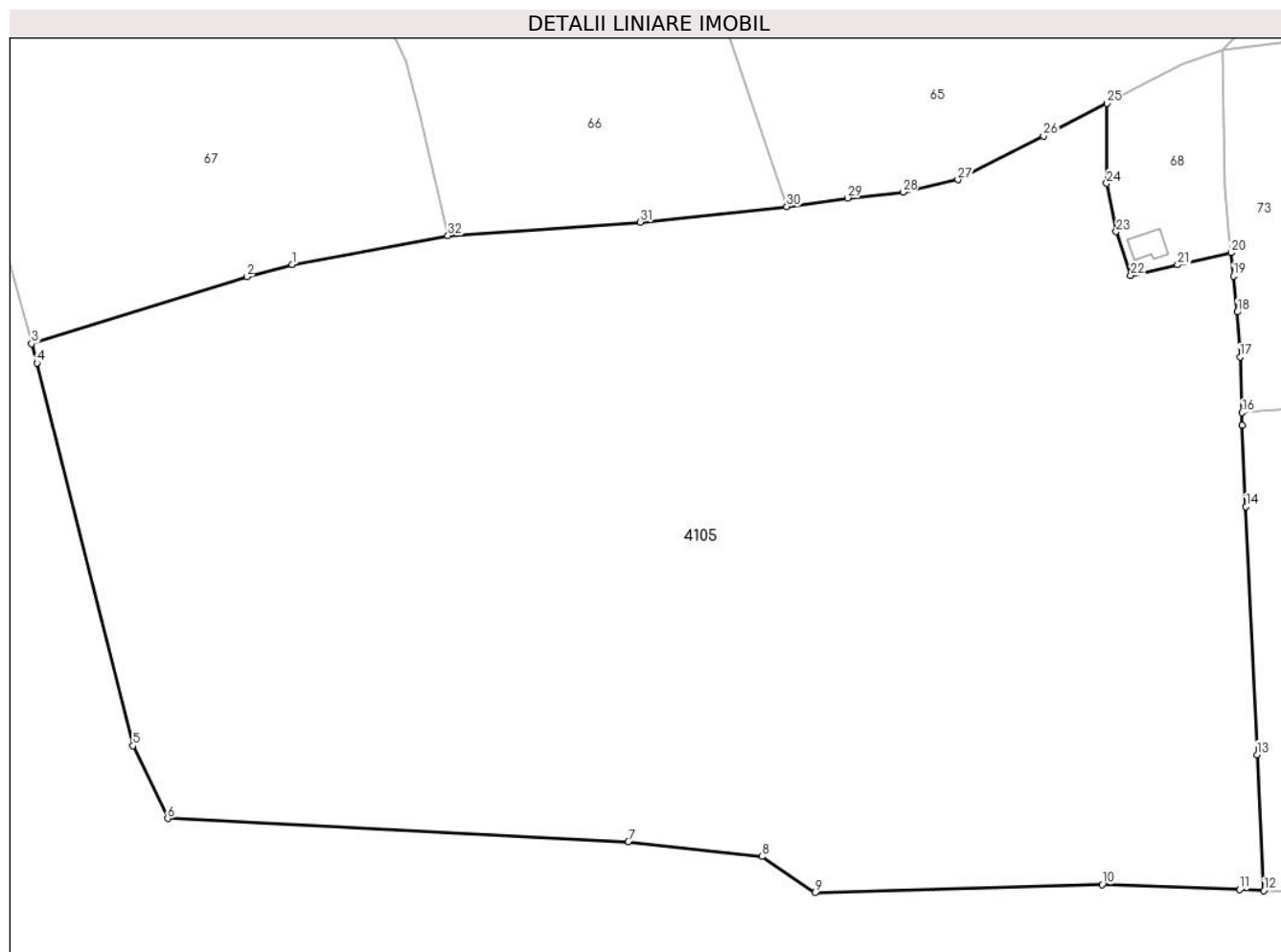
Inscrieri privind dezmembramintele dreptului de proprietate, drepturi reale de garanție și sarcini	Referințe
NU SUNT	

Anexa Nr. 1 La Partea I

Teren

Nr cadastral	Suprafața (mp)*	Observații / Referințe
33459	29.319	

* Suprafața este determinată în planul de proiecție Stereo 70.



Date referitoare la teren

Crt	Categorie folosință	Intra vilan	Suprafața (mp)	Tarla	Parcelă	Nr. topo	Observații / Referințe
1	faneata	NU	29.319	-	-	-	

Lungime Segmente

1) Valorile lungimilor segmentelor sunt obținute din proiecție în plan.

Punct început	X / Y	Punct sfârșit	X / Y	Lungime segment (** (m)
1	506.609,085 646.628,261	2	506.599,96 646.625,825	9.445
3	506.556,686 646.612,385	4	506.557,764 646.608,496	4.036
5	506.577,074 646.531,552	6	506.584,048 646.516,94	16.191
7	506.676,702 646.512,29	8	506.703,602 646.509,302	27.065
9	506.714,229 646.501,995	10	506.772,013 646.503,656	57.808

Punct început	X / Y	Punct sfârșit	X / Y	Lungime segment (** (m)
2	506.599,96 646.625,825	3	506.556,686 646.612,385	45.313
4	506.557,764 646.608,496	5	506.577,074 646.531,552	79.33
6	506.584,048 646.516,94	7	506.676,702 646.512,29	92.771
8	506.703,602 646.509,302	9	506.714,229 646.501,995	12.897
10	506.772,013 646.503,656	11	506.799,618 646.502,654	27.623

Punct început	X / Y	Punct sfârșit	X / Y	Lungime segment (** (m)	Punct început	X / Y	Punct sfârșit	X / Y	Lungime segment (** (m)
11	506.799,618 646.502,654	12	506.804,513 646.502,431	4.9	12	506.804,513 646.502,431	13	506.803,119 646.529,738	27.343
13	506.803,119 646.529,738	14	506.800,914 646.579,595	49.906	14	506.800,914 646.579,595	15	506.800,188 646.595,952	16.373
15	506.800,188 646.595,952	16	506.800,11 646.598,507	2.556	16	506.800,11 646.598,507	17	506.799,727 646.609,723	11.223
17	506.799,727 646.609,723	18	506.799,203 646.618,732	9.024	18	506.799,203 646.618,732	19	506.798,388 646.625,983	7.297
19	506.798,388 646.625,983	20	506.797,917 646.630,642	4.683	20	506.797,917 646.630,642	21	506.787,162 646.628,214	11.026
21	506.787,162 646.628,214	22	506.777,716 646.626,081	9.684	22	506.777,716 646.626,081	23	506.774,849 646.634,885	9.259
23	506.774,849 646.634,885	24	506.772,88 646.644,572	9.885	24	506.772,88 646.644,572	25	506.772,915 646.660,702	16.13
25	506.772,915 646.660,702	26	506.760,181 646.654,08	14.353	26	506.760,181 646.654,08	27	506.742,973 646.645,315	19.312
27	506.742,973 646.645,315	28	506.731,949 646.642,801	11.307	28	506.731,949 646.642,801	29	506.720,792 646.641,645	11.217
29	506.720,792 646.641,645	30	506.708,569 646.639,928	12.343	30	506.708,569 646.639,928	31	506.679,126 646.636,803	29.608
31	506.679,126 646.636,803	32	506.640,418 646.634,069	38.804	32	506.640,418 646.634,069	1	506.609,085 646.628,261	31.867

** Lungimile segmentelor sunt determinate în planul de proiecție Stereo 70 și sunt rotunjite la 1 milimetru.

*** Distanța dintre puncte este formată din segmente cumulate ce sunt mai mici decât valoarea 1 milimetru.

**DATE DESPRE IMOBILUL NR. 4107**

Oficiul de Cadastru și Publicitate Imobiliară SUCEAVA
Biroul de Cadastru și Publicitate Imobiliară Vatra Dornei

A. Partea I. Descrierea imobilului

TEREN Necunoscut

Adresa: Loc. Poiana Stampei, Jud. Suceava

Nr. Crt	Nr cadastral Nr. topografic	Suprafața* (mp)	Observații / Referințe
A1		23.890	Sector cadastral:11 Teren neimprejmuit;

B. Partea II. Proprietari și acte

Inscrieri privitoare la dreptul de proprietate și alte drepturi reale		Referințe
/		
Act Normativ nr. 7, din 13/03/1996 emis de PARLAMENTUL ROMANIEI;		
B1	Intabulare, drept de PROPRIETATE, dobândit prin Lege, cota actuala 1/1, cota initiala 1/1 1) NEIDENTIFICAT NEIDENTIFICAT	A1
Act Administrativ nr. 6846, din 22/08/2023 emis de PRIMARIA COMUNEI POIANA STAMPEI;		
B2	SE NOTEAZA POSESIA FAPTICA IN FAVOAREA LUI 1) RUSU RADU	A1

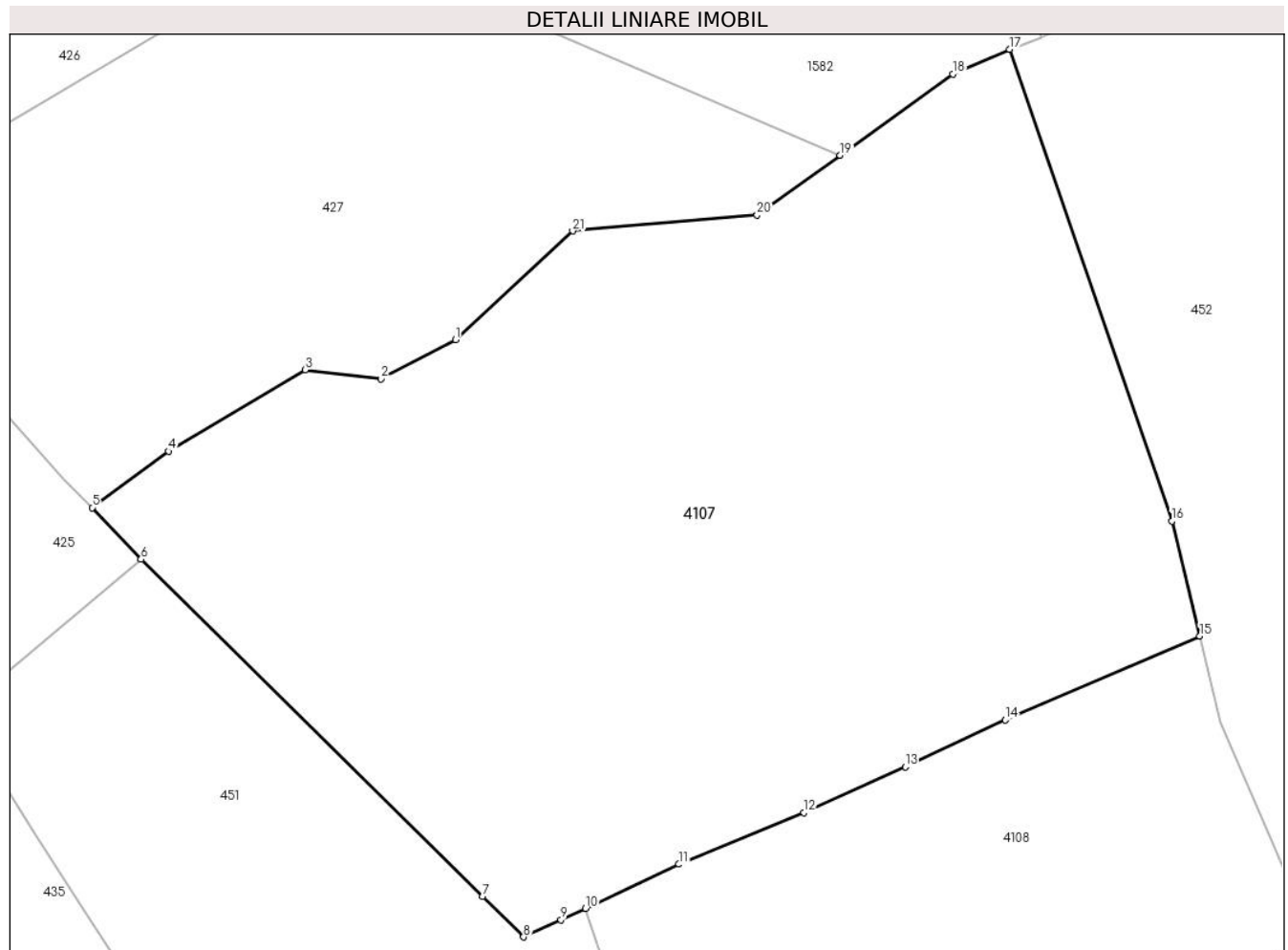
C. Partea III. SARCINI .

Inscrieri privind dezmembramintele dreptului de proprietate, drepturi reale de garanție și sarcini	Referințe
NU SUNT	

Teren

Nr cadastral	Suprafața (mp)*	Observații / Referințe
	23.890	

* Suprafața este determinată în planul de proiecție Stereo 70.



Date referitoare la teren

Crt	Categorie folosință	Intra vilan	Suprafața (mp)	Tarla	Parcelă	Nr. topo	Observații / Referințe
1	faneata	NU	23.751	-	-	-	
2	faneata	DA	139	-	-	-	

Lungime Segmente

1) Valorile lungimilor segmentelor sunt obținute din proiecție în plan.

Punct început	X / Y	Punct sfârșit	X / Y	Lungime segment (** (m))
1	507.393,303 648.892,489	2	507.377,384 648.884,19	17.952
3	507.361,179 648.886,046	4	507.332,108 648.868,727	33.839
5	507.315,779 648.856,728	6	507.326,263 648.845,718	15.203
7	507.398,994 648.773,999	8	507.407,775 648.765,34	12.332

Punct început	X / Y	Punct sfârșit	X / Y	Lungime segment (** (m))
2	507.377,384 648.884,19	3	507.361,179 648.886,046	16.311
4	507.332,108 648.868,727	5	507.315,779 648.856,728	20.264
6	507.326,263 648.845,718	7	507.398,994 648.773,999	102.144
8	507.407,775 648.765,34	9	507.415,752 648.769,019	8.785

Punct început	X / Y	Punct sfârșit	X / Y	Lungime segment (** (m)
9	507.415,752 648.769,019	10	507.420,984 648.771,431	5.761
11	507.440,897 648.780,829	12	507.467,55 648.791,826	28.833
13	507.489,125 648.801,593	14	507.510,417 648.811,582	23.519
15	507.551,927 648.829,398	16	507.545,95 648.853,872	25.193
17	507.511,314 648.954,311	18	507.499,248 648.949,076	13.153
19	507.475,262 648.931,771	20	507.457,562 648.919,002	21.825
21	507.418,213 648.915,643	1	507.393,303 648.892,489	34.009

Punct început	X / Y	Punct sfârșit	X / Y	Lungime segment (** (m)
10	507.420,984 648.771,431	11	507.440,897 648.780,829	22.019
12	507.467,55 648.791,826	13	507.489,125 648.801,593	23.683
14	507.510,417 648.811,582	15	507.551,927 648.829,398	45.172
16	507.545,95 648.853,872	17	507.511,314 648.954,311	106.243
18	507.499,248 648.949,076	19	507.475,262 648.931,771	29.577
20	507.457,562 648.919,002	21	507.418,213 648.915,643	39.492

** Lungimile segmentelor sunt determinate în planul de proiecție Stereo 70 și sunt rotunjite la 1 milimetru.

*** Distanța dintre puncte este formată din segmente cumulate ce sunt mai mici decât valoarea 1 milimetru.

**DATE DESPRE IMOBILUL NR. 4108**

Oficiul de Cadastru și Publicitate Imobiliară SUCEAVA
Biroul de Cadastru și Publicitate Imobiliară Vatra Dornei

A. Partea I. Descrierea imobilului

TEREN Extravilan

Adresa: Jud. Suceava

Nr. Crt	Nr cadastral Nr. topografic	Suprafața* (mp)	Observații / Referințe
A1		10.000	Sector cadastral:11 Teren neimprejmuit;

B. Partea II. Proprietari și acte

Inscrieri privitoare la dreptul de proprietate și alte drepturi reale	Referințe
/	
Act Normativ nr. 7, din 13/03/1996 emis de PARLAMENTUL ROMANIEI;	
B1	A1
Intabulare, drept de PROPRIETATE, dobandit prin Lege, cota actuala 1/1, cota initiala 1/1	
1) NEIDENTIFICAT NEIDENTIFICAT	
Act Administrativ nr. 6807, din 21/08/2023 emis de PRIMARIA COMUNEI POIANA STAMPEI;	
B2	A1
se noteaza posesia factica in favoarea lui	
1) IRIMICIUC GABRIELA	

C. Partea III. SARCINI .

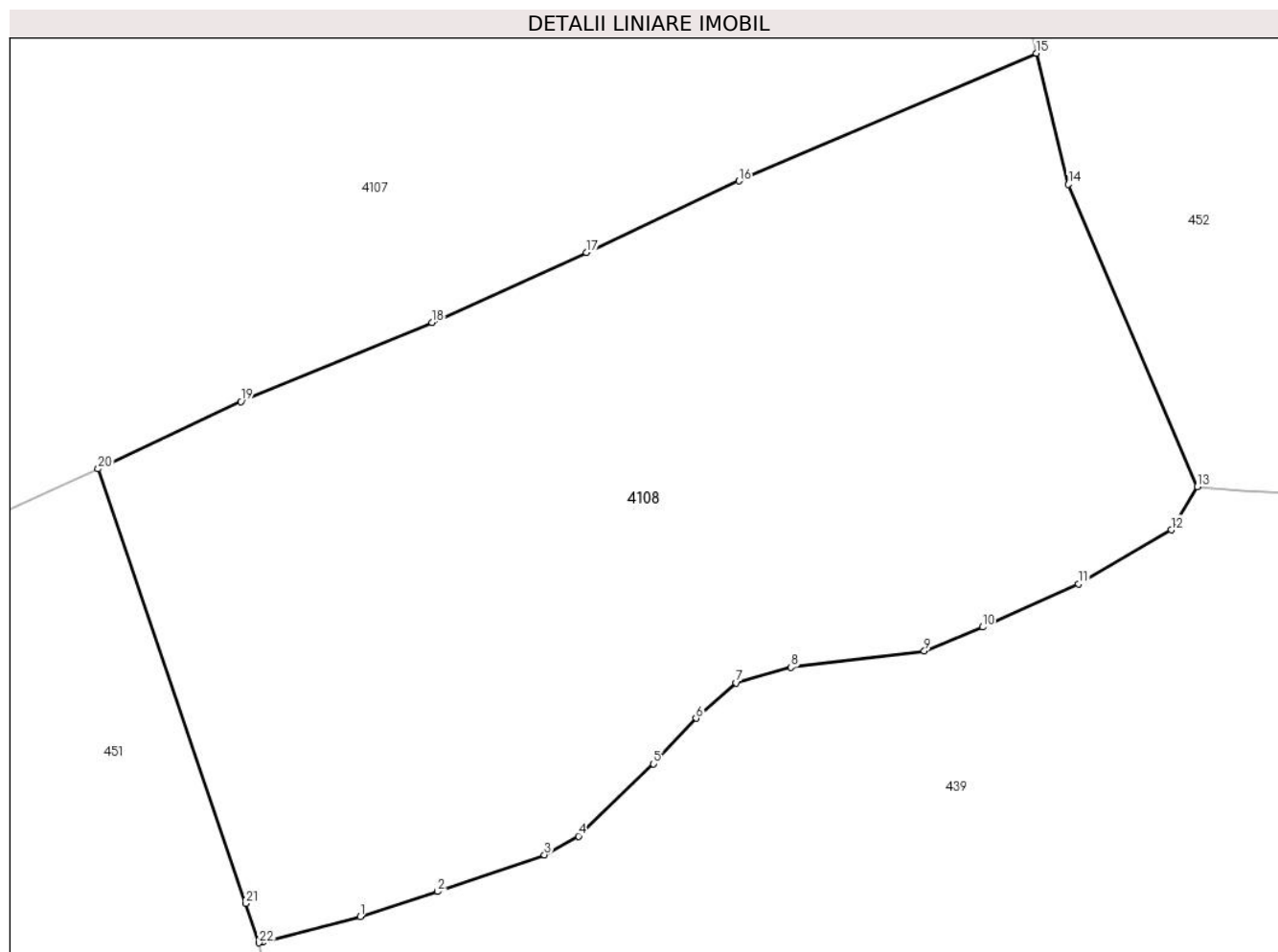
Inscrieri privind dezmembramintele dreptului de proprietate, drepturi reale de garanție și sarcini	Referințe
NU SUNT	

Anexa Nr. 1 La Partea I

Teren

Nr cadastral	Suprafața (mp)*	Observații / Referințe
	10.000	

* Suprafața este determinată în planul de proiecție Stereo 70.



Date referitoare la teren

Crt	Categorie folosință	Intravilan	Suprafața (mp)	Tarla	Parcelă	Nr. topo	Observații / Referințe
1	faneata	NU	10.000	-	-	-	

Lungime Segmente

1) Valorile lungimilor segmentelor sunt obținute din proiecție în plan.

Punct început	X / Y	Punct sfârșit	X / Y	Lungime segment (** (m)
1	507.457,544 648.709,012	2	507.468,376 648.712,473	11.371
3	507.483,266 648.717,607	4	507.488,022 648.720,215	5.424
5	507.498,522 648.730,265	6	507.504,438 648.736,651	8.705
7	507.510,049 648.741,571	8	507.517,711 648.743,74	7.963
9	507.536,305 648.746,022	10	507.544,42 648.749,361	8.775

Punct început	X / Y	Punct sfârșit	X / Y	Lungime segment (** (m)
2	507.468,376 648.712,473	3	507.483,266 648.717,607	15.75
4	507.488,022 648.720,215	5	507.498,522 648.730,265	14.535
6	507.504,438 648.736,651	7	507.510,049 648.741,571	7.463
8	507.517,711 648.743,74	9	507.536,305 648.746,022	18.734
10	507.544,42 648.749,361	11	507.557,825 648.755,379	14.694

Punct început	X / Y	Punct sfârșit	X / Y	Lungime segment (** (m)
11	507.557,825 648.755,379	12	507.570,761 648.762,933	14.98
13	507.574,38 648.768,959	14	507.556,394 648.811,11	45.828
15	507.551,927 648.829,398	16	507.510,417 648.811,582	45.172
17	507.489,125 648.801,593	18	507.467,55 648.791,826	23.683
19	507.440,897 648.780,829	20	507.420,984 648.771,431	22.019
21	507.441,591 648.710,836	22	507.443,46 648.705,341	5.804
23	507.443,972 648.705,475	1	507.457,544 648.709,012	14.025

Punct început	X / Y	Punct sfârșit	X / Y	Lungime segment (** (m)
12	507.570,761 648.762,933	13	507.574,38 648.768,959	7.029
14	507.556,394 648.811,11	15	507.551,927 648.829,398	18.826
16	507.510,417 648.811,582	17	507.489,125 648.801,593	23.519
18	507.467,55 648.791,826	19	507.440,897 648.780,829	28.833
20	507.420,984 648.771,431	21	507.441,591 648.710,836	64.003
22	507.443,46 648.705,341	23	507.443,972 648.705,475	0.529

** Lungimile segmentelor sunt determinate în planul de proiecție Stereo 70 și sunt rotunjite la 1 milimetru.

*** Distanța dintre puncte este formată din segmente cumulate ce sunt mai mici decât valoarea 1 milimetru.

**DATE DESPRE IMOBILUL NR. 4285**

Oficiul de Cadastru și Publicitate Imobiliară SUCEAVA
Biroul de Cadastru și Publicitate Imobiliară Vatra Dornei

A. Partea I. Descrierea imobilului

TEREN Extravilan

Adresa: Jud. Suceava

Nr. Crt	Nr cadastral Nr. topografic	Suprafața* (mp)	Observații / Referințe
A1		130	Sector cadastral:3 Teren neimprejmuit;

B. Partea II. Proprietari și acte

Inscrieri privitoare la dreptul de proprietate și alte drepturi reale	Referințe
/	
Act Normativ nr. 7, din 13/03/1996 emis de PARLAMENTUL ROMANIEI;	
B1	Intabulare, drept de PROPRIETATE, dobandit prin Lege, cota actuala 1/1, cota initiala 1/1
	1) NEIDENTIFICAT NEIDENTIFICAT
Act Administrativ nr. 9836, din 21/12/2023 emis de PRIMARIA COMUNEI POIANA STAMPEI;	
B2	SE NOTEAZA POSESIA FAPTICA IN FAVOAREA LUI
	1) FLOREA VERONICA

C. Partea III. SARCINI .

Inscrieri privind dezmembramintele dreptului de proprietate, drepturi reale de garanție și sarcini	Referințe
NU SUNT	

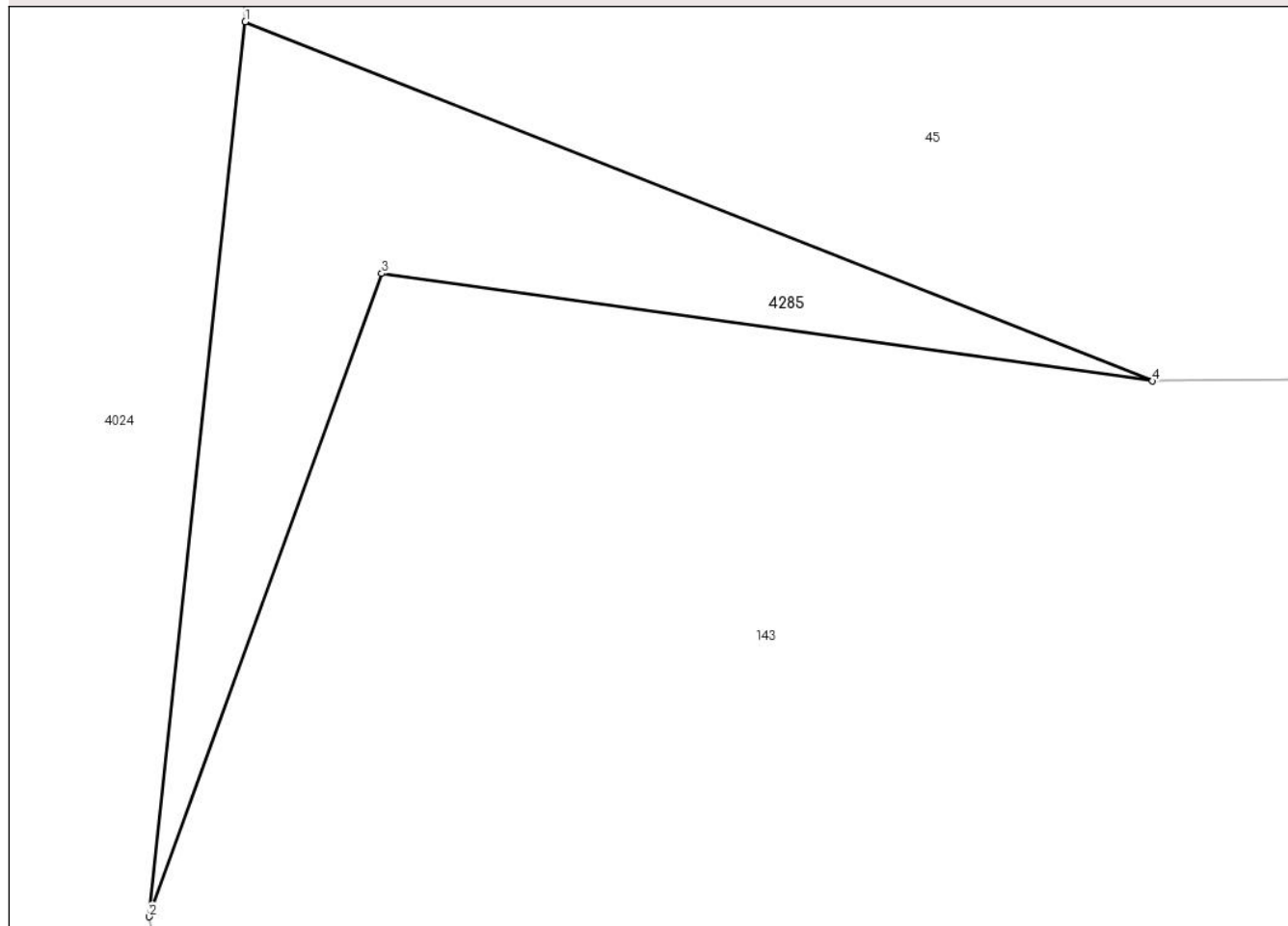
Anexa Nr. 1 La Partea I

Teren

Nr cadastral	Suprafața (mp)*	Observații / Referințe
	130	

* Suprafața este determinată în planul de proiecție Stereo 70.

DETALII LINIARE IMOBIL



Date referitoare la teren

Crt	Categorie folosință	Intravilan	Suprafața (mp)	Tarla	Parcelă	Nr. topo	Observații / Referințe
1	pasune	NU	130	-	-	-	

Lungime Segmente

1) Valorile lungimilor segmentelor sunt obținute din proiecție în plan.

Punct început	X / Y	Punct sfârșit	X / Y	Lungime segment (** (m)
1	512.895,5 651.163,5	2	512.892,779 651.138,242	25.404
2	512.892,779 651.138,242	3	512.899,351 651.156,398	19.309
3	512.899,351 651.156,398	4	512.921,122 651.153,357	21.982
4	512.921,122 651.153,357	1	512.895,5 651.163,5	27.557

** Lungimile segmentelor sunt determinate în planul de proiecție Stereo 70 și sunt rotunjite la 1 milimetru.

***** Distanţa dintre puncte este formată din segmente cumulate ce sunt mai mici decât valoarea 1 milimetru.**

**DATE DESPRE IMOBILUL NR. 4356**

Oficiul de Cadastru și Publicitate Imobiliară SUCEAVA
Biroul de Cadastru și Publicitate Imobiliară Vatra Dornei

A. Partea I. Descrierea imobilului

TEREN Necunoscut

Adresa: Loc. Poiana Stampei, Jud. Suceava

Nr. Crt	Nr cadastral Nr. topografic	Suprafața* (mp)	Observații / Referințe
A1	31362	20.219	Sector cadastral:12 Teren imprejmuit; 480/413(CF 31054),480/139(CF 31055),480/414(CF ,480/29,480/415parte

B. Partea II. Proprietari și acte

Inscrieri privitoare la dreptul de proprietate și alte drepturi reale		Referințe
/		
Act Normativ nr. 7, din 13/03/1996 emis de PARLAMENTUL ROMANIEI;		
B1	Intabulare, drept de PROPRIETATE, dobandit prin Lege, cota actuala 1/1, cota initiala 1/1 1) NEIDENTIFICAT NEIDENTIFICAT	A1
Act Administrativ nr. 6650, din 31/08/2022 emis de PRIMARIA COMUNEI POIANA STAMPEI;		
B2	se noteaza posesia factica in favoarea lui 1) BREAHNA CRISTIAN-CONSTANTIN 2) BREAHNA ANA-MARIA	A1

C. Partea III. SARCINI .

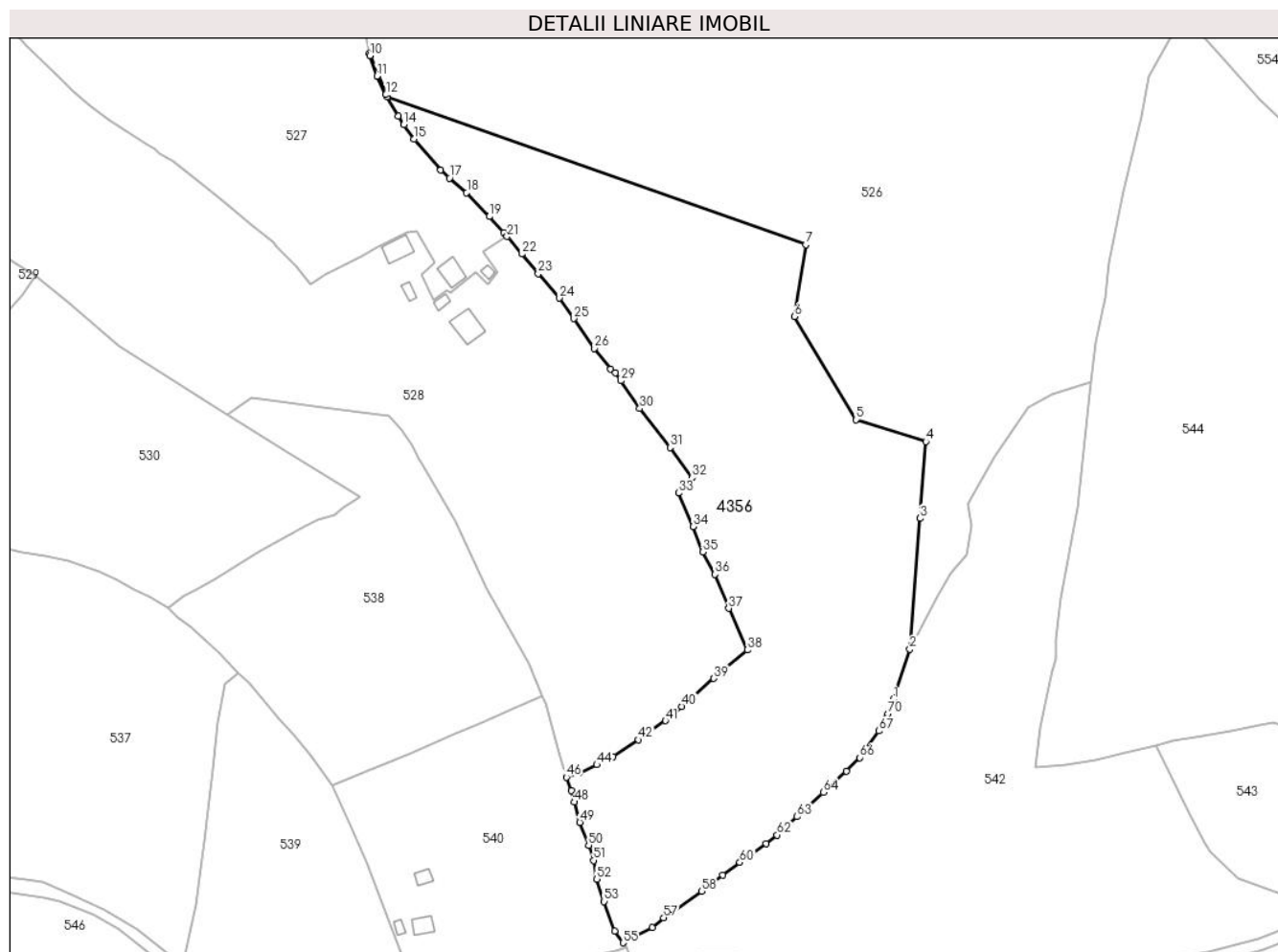
Inscrieri privind dezmembramintele dreptului de proprietate, drepturi reale de garanție și sarcini	Referințe
NU SUNT	

Anexa Nr. 1 La Partea I

Teren

Nr cadastral	Suprafața (mp)*	Observații / Referințe
31362	20.219	480/413(CF 31054),480/139(CF 31055),480/414(CF ,480/29,480/415parte

* Suprafața este determinată în planul de proiecție Stereo 70.



Date referitoare la teren

Crt	Categorie folosință	Intravilan	Suprafața (mp)	Tarla	Parcelă	Nr. topo	Observații / Referințe
1	faneata	DA	18.285	-	-	-	
2	pasune	NU	1.934	-	-	-	

Lungime Segmente

1) Valorile lungimilor segmentelor sunt obținute din proiecție în plan.

Punct început	X / Y	Punct sfârșit	X / Y	Lungime segment	Punct început	X / Y	Punct sfârșit	X / Y	Lungime segment	Punct început	X / Y	Punct sfârșit	X / Y	Lungime segment
1	506.929,914 648.088,085	2	506.935,712 648.105,716	18.56	2	506.935,712 648.105,716	3	506.939,231 648.151,647	46.06 6	3	506.939,231 648.151,647	4	506.941,296 648.178,593	27.02 5
4	506.941,296 648.178,593	5	506.916,776 648.186,271	25.69 4	5	506.916,776 648.186,271	6	506.895,188 648.222,438	42.12	6	506.895,188 648.222,438	7	506.899,113 648.247,671	25.53 6
7	506.899,113 648.247,671	8	506.752,288 648.299,491	155.7 01	8	506.752,288 648.299,491	9	506.745,943 648.314,821	16.59 1	9	506.745,943 648.314,821	10	506.746,125 648.313,962	0.878
10	506.746,125 648.313,962	11	506.748,574 648.306,771	7.597	11	506.748,574 648.306,771	12	506.751,727 648.300,284	7.213	12	506.751,727 648.300,284	13	506.756,062 648.292,731	8.709
13	506.756,062 648.292,731	14	506.758,029 648.289,764	3.56	14	506.758,029 648.289,764	15	506.761,614 648.284,676	6.224	15	506.761,614 648.284,676	16	506.770,984 648.273,927	14.26

Punct început	X / Y	Punct sfârșit	X / Y	Lungime segment	Punct început	X / Y	Punct sfârșit	X / Y	Lungime segment	Punct început	X / Y	Punct sfârșit	X / Y	Lungime segment
16	506.770,984 648.273,927	17	506.774,058 648.271,035	4.221	17	506.774,058 648.271,035	18	506.780,094 648.265,861	7.95	18	506.780,094 648.265,861	19	506.788,048 648.257,537	11.513
19	506.788,048 648.257,537	20	506.793,171 648.251,85	7.654	20	506.793,171 648.251,85	21	506.794,265 648.250,552	1.698	21	506.794,265 648.250,552	22	506.799,424 648.244,425	8.01
22	506.799,424 648.244,425	23	506.805,166 648.237,491	9.003	23	506.805,166 648.237,491	24	506.812,688 648.228,926	11.399	24	506.812,688 648.228,926	25	506.817,625 648.221,737	8.721
25	506.817,625 648.221,737	26	506.824,876 648.211,289	12.718	26	506.824,876 648.211,289	27	506.830,544 648.203,978	9.251	27	506.830,544 648.203,978	28	506.832,34 648.202,698	2.205
28	506.832,34 648.202,698	29	506.834,208 648.199,897	3.367	29	506.834,208 648.199,897	30	506.840,836 648.190,183	11.76	30	506.840,836 648.190,183	31	506.851,489 648.176,54	17.309
31	506.851,489 648.176,54	32	506.859,285 648.165,917	13.177	32	506.859,285 648.165,917	33	506.854,456 648.160,573	7.203	33	506.854,456 648.160,573	34	506.859,6 648.148,798	12.85
34	506.859,6 648.148,798	35	506.862,954 648.139,875	9.533	35	506.862,954 648.139,875	36	506.867,285 648.132,059	8.936	36	506.867,285 648.132,059	37	506.872,083 648.120,039	12.942
37	506.872,083 648.120,039	38	506.878,608 648.105,499	15.937	38	506.878,608 648.105,499	39	506.866,837 648.095,474	15.461	39	506.866,837 648.095,474	40	506.855,615 648.085,694	14.886
40	506.855,615 648.085,694	41	506.849,875 648.080,687	7.617	41	506.849,875 648.080,687	42	506.840,426 648.073,962	11.598	42	506.840,426 648.073,962	43	506.831,536 648.068,101	10.648
43	506.831,536 648.068,101	44	506.825,814 648.065,187	6.421	44	506.825,814 648.065,187	45	506.819,512 648.062,27	6.944	45	506.819,512 648.062,27	46	506.815,126 648.060,859	4.607
46	506.815,126 648.060,859	47	506.816,917 648.056,085	5.099	47	506.816,917 648.056,085	48	506.817,869 648.052,119	4.079	48	506.817,869 648.052,119	49	506.819,807 648.045,054	7.326
49	506.819,807 648.045,054	50	506.822,873 648.036,976	8.64	50	506.822,873 648.036,976	51	506.824,632 648.031,668	5.592	51	506.824,632 648.031,668	52	506.825,804 648.025,025	6.746
52	506.825,804 648.025,025	53	506.828,324 648.017,242	8.181	53	506.828,324 648.017,242	54	506.832,025 648.006,923	10.963	54	506.832,025 648.006,923	55	506.834,972 648.002,761	5.1
55	506.834,972 648.002,761	56	506.845,191 648.008,197	11.575	56	506.845,191 648.008,197	57	506.849,256 648.011,561	5.276	57	506.849,256 648.011,561	58	506.862,474 648.020,904	16.187
58	506.862,474 648.020,904	59	506.869,891 648.026,558	9.326	59	506.869,891 648.026,558	60	506.875,964 648.030,954	7.497	60	506.875,964 648.030,954	61	506.885,209 648.037,521	11.34
61	506.885,209 648.037,521	62	506.889,024 648.040,575	4.887	62	506.889,024 648.040,575	63	506.896,113 648.047,029	9.587	63	506.896,113 648.047,029	64	506.905,41 648.055,556	12.615
64	506.905,41 648.055,556	65	506.913,316 648.063,05	10.893	65	506.913,316 648.063,05	66	506.918,074 648.067,712	6.661	66	506.918,074 648.067,712	67	506.924,721 648.077,062	11.472
67	506.924,721 648.077,062	68	506.926,603 648.079,678	3.223	68	506.926,603 648.079,678	69	506.927,433 648.081,597	2.091	69	506.927,433 648.081,597	70	506.928,069 648.083,067	1.602
70	506.928,069 648.083,067	1	506.929,914 648.088,085	5.346										

** Lungimile segmentelor sunt determinate în planul de proiecție Stereo 70 și sunt rotunjite la 1 milimetru.

*** Distanța dintre puncte este formată din segmente cumulate ce sunt mai mici decât valoarea 1 milimetru.

**DATE DESPRE IMOBILUL NR. 4358**

Oficiul de Cadastru și Publicitate Imobiliară SUCEAVA
Biroul de Cadastru și Publicitate Imobiliară Vatra Dornei

A. Partea I. Descrierea imobilului

TEREN Necunoscut

Adresa: Loc. Tataru, Jud. Suceava

Nr. Crt	Nr cadastral Nr. topografic	Suprafața* (mp)	Observații / Referințe
A1	34534	Din acte: 12.911 Masurata: 12.873	Sector cadastral:11 Teren imprejmuit;

B. Partea II. Proprietari și acte

Inscrieri privitoare la dreptul de proprietate și alte drepturi reale		Referințe
17885 / 04/11/2022		
Act Notarial nr. 1107, din 03/11/2022 emis de AGACHE DUMITRITA GABRIELA;		
B1	Se infiinteaza cartea funciara 34534 a imobilului cu numarul cadastral 34534 / UAT Poiana Stampei, rezultat din dezmembrarea imobilului cu numarul cadastral 30683 inscris in cartea funciara 30683;	A1
17890 / 04/11/2022		
Act Notarial nr. 1108, din 03/11/2022 emis de AGACHE DUMITRITA GABRIELA;		
B3	Intabulare, drept de PROPRIETATE bun comun in dev. cu titlu de schimb, dobandit prin Conventie, cota actuala 1/1, cota initiala 1/1 1) IVAN ZAHARIA-NICUȘOR 2) PINTESCU IRINA	A1

C. Partea III. SARCINI .

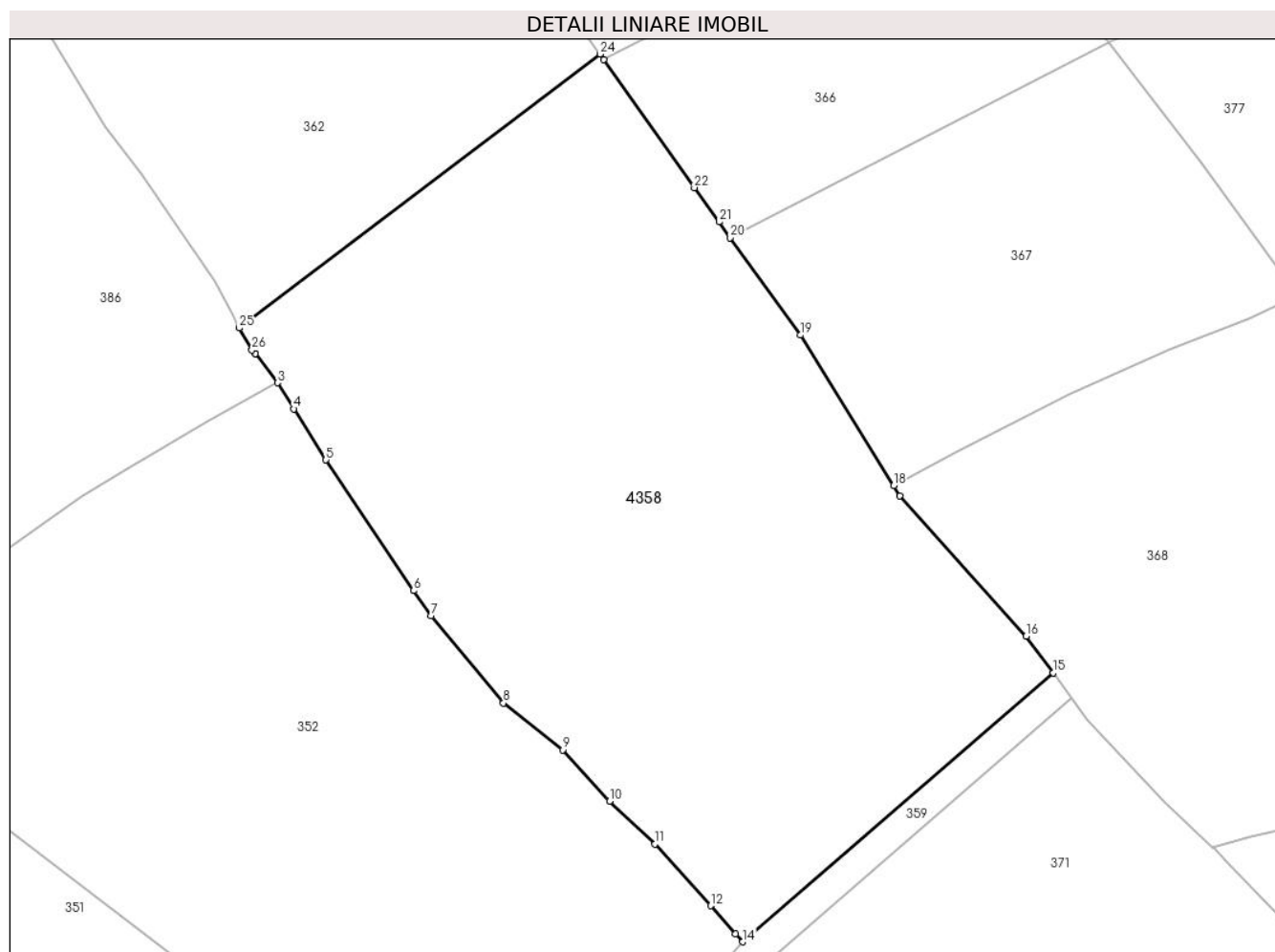
Inscrieri privind dezmembramintele dreptului de proprietate, drepturi reale de garanție și sarcini	Referințe
NU SUNT	

Anexa Nr. 1 La Partea I

Teren

Nr cadastral	Suprafața (mp)*	Observații / Referințe
34534	Din acte: 12.911 Masurata: 12.873	

* Suprafața este determinată în planul de proiecție Stereo 70.



Date referitoare la teren

Crt	Categorie folosință	Intra vilan	Suprafața (mp)	Tarla	Parcelă	Nr. topo	Observații / Referințe
1	faneata	DA	10.349	-	-	-	
2	faneata	NU	2.524	-	-	-	

Lungime Segmente

1) Valorile lungimilor segmentelor sunt obținute din proiecție în plan.

Punct început	X / Y	Punct sfârșit	X / Y	Lungime segment (** (m)
1	506.224,033 649.523,544	2	506.224,045 649.523,528	0.02
3	506.228,337 649.517,91	4	506.231,528 649.512,874	5.962
5	506.237,703 649.503,038	6	506.254,639 649.477,831	30.368
7	506.258,009 649.472,966	8	506.272,001 649.456,141	21.883

Punct început	X / Y	Punct sfârșit	X / Y	Lungime segment (** (m)
2	506.224,045 649.523,528	3	506.228,337 649.517,91	7.07
4	506.231,528 649.512,874	5	506.237,703 649.503,038	11.614
6	506.254,639 649.477,831	7	506.258,009 649.472,966	5.918
8	506.272,001 649.456,141	9	506.283,452 649.447,11	14.584

Punct început	X / Y	Punct sfârşit	X / Y	Lungime segment (** (m)
9	506.283,452 649.447,11	10	506.292,48 649.437,187	13.415
11	506.301,287 649.428,966	12	506.311,991 649.417,037	16.027
13	506.316,826 649.411,649	14	506.318,24 649.410,082	2.111
15	506.378,138 649.461,964	16	506.372,922 649.469,026	8.779
17	506.348,521 649.496,122	18	506.347,319 649.498,063	2.283
19	506.329,343 649.527,12	20	506.315,815 649.545,911	23.154
21	506.313,636 649.548,937	22	506.308,871 649.555,557	8.157
23	506.291,372 649.580,307	24	506.290,651 649.581,327	1.249
25	506.220,968 649.528,491	26	506.223,424 649.524,276	4.878

Punct început	X / Y	Punct sfârşit	X / Y	Lungime segment (** (m)
10	506.292,48 649.437,187	11	506.301,287 649.428,966	12.048
12	506.311,991 649.417,037	13	506.316,826 649.411,649	7.239
14	506.318,24 649.410,082	15	506.378,138 649.461,964	79.243
16	506.372,922 649.469,026	17	506.348,521 649.496,122	36.464
18	506.347,319 649.498,063	19	506.329,343 649.527,12	34.168
20	506.315,815 649.545,911	21	506.313,636 649.548,937	3.729
22	506.308,871 649.555,557	23	506.291,372 649.580,307	30.311
24	506.290,651 649.581,327	25	506.220,968 649.528,491	87.449
26	506.223,424 649.524,276	1	506.224,033 649.523,544	0.952

** Lungimile segmentelor sunt determinate în planul de proiecție Stereo 70 și sunt rotunjite la 1 milimetru.

*** Distanța dintre puncte este formată din segmente cumulate ce sunt mai mici decât valoarea 1 milimetru.

